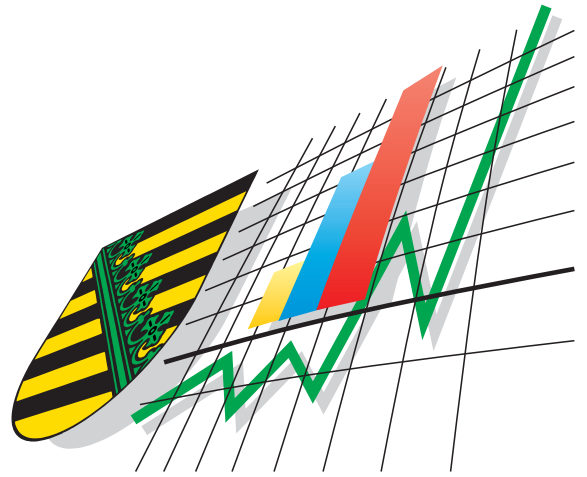


Statistisches Landesamt
des Freistaates
Sachsen



Statistische Berichte

Sächsische Gemeindestatistik

Ausgewählte Strukturdaten

Ausgabe 2002

Inhalt

Sachgebiet	Kreisfreie Städte, Landkreise und Gemeinden im Regierungsbezirk			Sachsen
	Chemnitz	Dresden	Leipzig	
	Seite			
Fläche und Bevölkerung	4	136	268	320
Bevölkerungsbewegung	6	138	270	322
Erwerbstätigkeit und Arbeitsmarkt	8	140	272	324
Bildungswesen	10	142	274	326
Gewerbeanzeigen	13	145	277	329
Landwirtschaft	14	146	278	330
Verarbeitendes Gewerbe sowie Bergbau und Gewinnung von Steinen und Erden	18	150	282	334
Baugewerbe	20	152	284	336
Bautätigkeit	21	153	285	337
Gebäude- und Wohnungsbestand	24	156	288	340
Fremdenverkehr	26	158	290	342
Verkehrswesen	26	158	290	342
Kommunale Finanzen	28	160	292	344
Personalstand	29	161	293	345
Karte mit Gemeindegrenzen	134	266	346	
Alphabetisches Verzeichnis der Gemeinden	348			
Erläuterungen zum Tabellenteil	360			

Thematische Karte:

Arbeitslose je 1 000 Erwerbsfähige in Sachsen am 31. Dezember 2001 nach Gemeinden

Kartographische Darstellungen auf der Grundlage der Übersichtskarte Freistaat Sachsen 1 : 200 000 mit Genehmigung des Landesvermessungsamtes Sachsen; Genehmigungsnummern DN V 94/99 und DN V 97/99. Änderungen und thematische Erweiterungen durch den Herausgeber.
Jede Vervielfältigung bedarf der Erlaubnis des Landesvermessungsamtes Sachsen.

Vorwort

Mit dieser Veröffentlichung werden bereits zum siebenten Mal die wichtigsten Daten aus den einzelnen Sachgebieten der amtlichen Statistik auf Gemeindeebene vorgelegt. Damit wird dem Wunsch vieler Nutzer entsprochen, eine Sammlung grundlegender statistischer Ergebnisse im Überblick für Regierungsbezirke, Kreise und Gemeinden zu erhalten.

Die vorliegende Ausgabe 2002 umfasst insgesamt 171 Einzelmerkmale zu Gebiet, Bevölkerung, Bildungswesen, zur Erwerbstätigkeit, Bodennutzung und Viehhaltung, zum Produzierenden Gewerbe, zur Bautätigkeit, zum Wohnungswesen, Reiseverkehr und Verkehrswesen sowie zu den kommunalen Finanzen und zum Personal der Gemeinden.

Gegenüber der Veröffentlichung im vorigen Jahr wurde das Datenangebot um die Ergebnisse der Agrarstrukturerhebung im Mai 2001 erweitert.

Der Tabellenteil enthält Ergebnisse für alle 537 sächsischen Gemeinden. Die Summen für die Landkreise sind den jeweiligen Gemeindedaten vorangestellt. Der Gebietsstand der Darstellung ist der 1. Januar 2002. Alle Ergebnisse sind auf diesen Gebietsstand umgerechnet.

Gemäß der Systematik des Statistischen Bundesamtes wird die regionale Gliederung in dem achtstelligen Gemeindegliederungsschlüssel wie folgt dargestellt:

- 1. und 2. Stelle - Land,
- 3. Stelle - Regierungsbezirk,
- 4. und 5. Stelle - Kreis,
- 6. bis 8. Stelle - Gemeinde.

Erhobene Einzeldaten sind nach § 16 BStAG grundsätzlich geheim zu halten. Sie dürfen nicht veröffentlicht werden, nicht berechenbar sein und es dürfen keine Dominanzfälle (das ist der Fall, wenn Erhebungseinheiten mehr als 80 Prozent Anteil an einer Summe haben) bekannt gemacht werden. Deshalb werden die Tabellenfelder in diesen Fällen durch einen Punkt gekennzeichnet. In den Summen für die Kreise, die Regierungsbezirke und das Land sind diese Angaben jedoch enthalten.

Die „Sächsische Gemeindestatistik“ will auch weiterhin eine wertvolle Hilfe für alle an Gemeindeergebnissen interessierten Nutzer in der Politik und Verwaltung, in der Wirtschaft, Wissenschaft und Bildung sowie darüber hinaus eine wichtige Quelle für alle an Regionalstatistik interessierten Personen sein.

Anregungen zu Inhalt und Gestaltung der „Sächsischen Gemeindestatistik“ nimmt das Statistische Landesamt des Freistaates Sachsen jederzeit dankbar entgegen.

Regierungsbezirk Chemnitz

Schlüssel- nummer	Kreis Gemeinde	Fläche 31.12.2001 km ²	Bevölkerung am			
			3.10.1990	31. Dezember 2001		
				insgesamt	männlich	weiblich
1	2	3	4	5		
Kreisfreie Städte						
14 1 61 000	Chemnitz, Stadt	220,85	317 486	255 798	121 698	134 100
14 1 66 000	Plauen, Stadt	102,11	77 191	71 155	33 715	37 440
14 1 67 000	Zwickau, Stadt	102,51	124 788	101 726	48 457	53 269
14 1 71	Kreis Annaberg	438,17	97 773	87 200	42 289	44 911
14 1 71 010	Annaberg-Buchholz, Stadt	27,70	28 492	24 103	11 399	12 704
14 1 71 030	Bärenstein	5,45	3 171	2 875	1 378	1 497
14 1 71 050	Crottendorf	36,46	5 485	4 891	2 388	2 503
14 1 71 080	Ehrenfriedersdorf, Stadt	15,86	6 263	5 520	2 673	2 847
14 1 71 090	Elterlein, Stadt	45,87	3 668	3 435	1 712	1 723
14 1 71 110	Gelenau/Erzgeb.	21,11	5 783	5 021	2 442	2 579
14 1 71 120	Geyer, Stadt	18,76	4 596	4 295	2 091	2 204
14 1 71 190	Jöhstadt, Stadt	49,69	3 820	3 448	1 743	1 705
14 1 71 200	Königswalde	19,54	2 356	2 434	1 192	1 242
14 1 71 210	Mildenaue	31,66	3 997	3 900	1 911	1 989
14 1 71 240	Oberwiesenthal, Kurort, Stadt	39,98	4 420	3 069	1 514	1 555
14 1 71 250	Scheibenberg, Stadt	9,01	2 476	2 431	1 205	1 226
14 1 71 260	Schleittau, Stadt	21,18	2 985	2 787	1 352	1 435
14 1 71 295	Sehmatal	44,45	8 286	7 673	3 770	3 903
14 1 71 310	Tannenberg	7,94	1 255	1 280	633	647
14 1 71 320	Thum, Stadt	18,89	6 551	6 166	2 980	3 186
14 1 71 340	Wiesa	24,62	4 169	3 872	1 906	1 966
14 1 73	Kreis Chemnitzer Land	335,50	148 561	139 814	66 967	72 847
14 1 73 010	Bernsdorf	15,07	2 474	2 621	1 312	1 309
14 1 73 030	Callenberg	39,82	5 501	5 764	2 840	2 924
14 1 73 060	Gersdorf	9,70	4 742	4 698	2 297	2 401
14 1 73 070	Glauchau, Stadt	51,49	29 509	27 047	12 996	14 051
14 1 73 100	Hohenstein-Ernstthal, Stadt	18,32	18 790	17 132	8 242	8 890
14 1 73 130	Lichtenstein/Sa., Stadt	15,48	15 157	14 205	6 710	7 495
14 1 73 140	Limbach-Oberfrohna, Stadt	50,17	28 916	27 257	12 814	14 443
14 1 73 160	Meerane, Stadt	19,77	20 786	18 439	8 672	9 767
14 1 73 180	Niederfrohna	10,10	2 332	2 638	1 288	1 350
14 1 73 190	Oberlungwitz, Stadt	14,69	7 787	7 037	3 388	3 649
14 1 73 200	Oberwiera	14,33	1 250	1 291	654	637
14 1 73 220	Remse	14,79	1 942	2 124	1 041	1 083
14 1 73 240	Schönberg	15,48	897	997	495	502
14 1 73 250	St. Egidien	21,24	3 516	3 802	1 904	1 898
14 1 73 260	Waldenburg, Stadt	25,07	4 962	4 762	2 314	2 448
14 1 77	Kreis Freiberg	913,54	162 056	151 560	74 150	77 410
14 1 77 010	Augustusburg, Stadt	23,42	5 362	5 345	2 604	2 741
14 1 77 020	Bobritzsch	49,70	4 416	4 877	2 431	2 446
14 1 77 030	Brand-Erbisdorf, Stadt	24,50	10 824	9 356	4 500	4 856
14 1 77 070	Dorfchemnitz b. Sayda	29,53	1 976	1 903	937	966
14 1 77 080	Eppendorf	33,69	5 582	4 918	2 353	2 565
14 1 77 110	Falkenau	9,08	2 089	2 204	1 110	1 094
14 1 77 120	Flöha, Stadt	18,53	13 027	11 662	5 483	6 179

Regierungsbezirk Chemnitz

Einwohner je km ² 2001	Bevölkerung im Alter von ... bis unter ... Jahren am 31. Dezember 2001								Schlüssel- nummer
	unter 6	6 bis unter 15	15 bis unter 18	18 bis unter 25	25 bis unter 30	30 bis unter 50	50 bis unter 65	65 und mehr	
6	7	8	9	10	11	12	13	14	
1 158	9 760	17 108	8 722	22 787	12 868	72 436	59 399	52 718	14 1 61 000
697	3 025	5 139	2 377	6 022	3 518	21 321	15 513	14 240	14 1 66 000
992	3 817	7 501	3 750	8 844	5 007	29 716	22 382	20 709	14 1 67 000
199	3 789	6 895	3 546	8 188	4 540	25 369	17 664	17 209	14 1 71
870	1 002	1 801	925	2 264	1 240	6 837	4 979	5 055	14 1 71 010
528	127	214	102	251	154	871	580	576	14 1 71 030
134	218	418	198	435	255	1 397	973	997	14 1 71 050
348	235	388	214	507	280	1 626	1 189	1 081	14 1 71 080
75	163	275	129	343	194	1 013	707	611	14 1 71 090
238	181	359	211	437	270	1 431	1 047	1 085	14 1 71 110
229	176	300	141	374	205	1 204	933	962	14 1 71 120
69	137	310	147	333	168	1 019	664	670	14 1 71 190
125	150	238	108	234	141	723	440	400	14 1 71 200
123	154	374	191	408	194	1 182	752	645	14 1 71 210
77	103	217	138	295	145	985	655	531	14 1 71 240
270	124	187	113	255	113	751	431	457	14 1 71 250
132	154	244	117	246	166	812	556	492	14 1 71 260
173	334	636	345	711	378	2 239	1 510	1 520	14 1 71 295
161	60	118	52	130	59	386	243	232	14 1 71 310
326	290	482	255	601	355	1 764	1 240	1 179	14 1 71 320
157	181	334	160	364	223	1 129	765	716	14 1 71 340
417	5 664	10 850	5 309	11 499	6 479	41 507	29 016	29 490	14 1 73
174	104	218	112	247	133	824	491	492	14 1 73 010
145	265	510	246	477	252	1 815	1 096	1 103	14 1 73 030
484	158	363	200	405	250	1 455	977	890	14 1 73 060
525	1 063	2 049	1 047	2 290	1 240	8 023	5 601	5 734	14 1 73 070
935	602	1 129	601	1 475	739	4 984	3 726	3 876	14 1 73 100
918	574	1 072	490	1 063	645	4 001	3 206	3 154	14 1 73 130
543	1 246	2 078	919	2 112	1 419	7 839	5 635	6 009	14 1 73 140
933	705	1 460	737	1 444	758	5 439	3 968	3 928	14 1 73 160
261	104	249	119	220	132	827	505	482	14 1 73 180
479	269	533	282	607	318	2 210	1 390	1 428	14 1 73 190
90	52	149	61	114	64	409	242	200	14 1 73 200
144	89	164	86	193	113	695	425	359	14 1 73 220
64	47	91	49	111	60	316	163	160	14 1 73 240
179	196	338	170	347	166	1 169	689	727	14 1 73 250
190	190	447	190	394	190	1 501	902	948	14 1 73 260
166	6 371	12 630	6 213	14 577	7 774	44 531	30 105	29 359	14 1 77
228	220	420	176	450	238	1 553	1 218	1 070	14 1 77 010
98	253	494	221	421	227	1 573	864	824	14 1 77 020
382	385	768	361	904	456	2 662	1 979	1 841	14 1 77 030
64	94	187	84	187	90	552	341	368	14 1 77 070
146	184	421	232	467	205	1 439	947	1 023	14 1 77 080
243	93	194	82	222	101	748	391	373	14 1 77 110
629	421	932	514	1 177	564	3 408	2 322	2 324	14 1 77 120

Regierungsbezirk Chemnitz

Schlüssel- nummer	Kreis Gemeinde	Lebendgeborene 2001		Gestorbene 2001		Überschuss bzw. Gestor-
		insgesamt	je 1 000 Einwohner	insgesamt	je 1 000 Einwohner	insgesamt
		15	16	17	18	19
Kreisfreie Städte						
14 1 61 000	Chemnitz, Stadt	1 835	7,1	3 012	11,7	-1 177
14 1 66 000	Plauen, Stadt	557	7,8	967	13,6	-410
14 1 67 000	Zwickau, Stadt	691	6,7	1 308	12,8	-617
14 1 71	Kreis Annaberg	679	7,7	1 132	12,9	-453
14 1 71 010	Annaberg-Buchholz, Stadt	206	8,5	400	16,4	-194
14 1 71 030	Bärenstein	19	6,5	51	17,5	-32
14 1 71 050	Crottendorf	37	7,5	70	14,2	-33
14 1 71 080	Ehrenfriedersdorf, Stadt	41	7,4	87	15,6	-46
14 1 71 090	Elterlein, Stadt	29	8,4	35	10,1	-6
14 1 71 110	Gelenau/Erzgeb.	29	5,7	66	13,0	-37
14 1 71 120	Geyer, Stadt	30	6,9	57	13,2	-27
14 1 71 190	Jöhstadt, Stadt	28	8,1	33	9,6	-5
14 1 71 200	Königswalde	25	10,3	19	7,9	6
14 1 71 210	Mildenaу	24	6,1	37	9,4	-13
14 1 71 240	Oberwiesenthal, Kurort, Stadt	17	5,5	26	8,4	-9
14 1 71 250	Scheibenberg, Stadt	17	7,0	34	13,9	-17
14 1 71 260	Schlettau, Stadt	26	9,3	33	11,8	-7
14 1 71 295	Sehmatal	59	7,6	79	10,2	-20
14 1 71 310	Tannenberg	12	9,4	13	10,2	-1
14 1 71 320	Thum, Stadt	47	7,6	53	8,6	-6
14 1 71 340	Wiesa	33	8,4	39	10,0	-6
14 1 73	Kreis Chemnitzer Land	946	6,7	1 805	12,8	-859
14 1 73 010	Bernsdorf	21	8,0	21	8,0	-
14 1 73 030	Callenberg	40	7,0	61	10,7	-21
14 1 73 060	Gersdorf	19	4,0	44	9,3	-25
14 1 73 070	Glauchau, Stadt	172	6,3	336	12,4	-164
14 1 73 100	Hohenstein-Ernstthal, Stadt	91	5,3	245	14,2	-154
14 1 73 130	Lichtenstein/Sa., Stadt	97	6,8	205	14,4	-108
14 1 73 140	Limbach-Oberfrohna, Stadt	203	7,4	407	14,8	-204
14 1 73 160	Meerane, Stadt	127	6,8	256	13,8	-129
14 1 73 180	Niederfrohna	20	7,6	19	7,2	1
14 1 73 190	Oberlungwitz, Stadt	45	6,3	81	11,4	-36
14 1 73 200	Oberwiera	13	10,2	7	5,5	6
14 1 73 220	Remse	20	9,3	19	8,9	1
14 1 73 240	Schönberg	10	10,2	6	6,1	4
14 1 73 250	St. Egidien	39	10,2	38	10,0	1
14 1 73 260	Waldenburg, Stadt	29	6,0	60	12,5	-31
14 1 77	Kreis Freiberg	1 094	7,2	1 581	10,4	-487
14 1 77 010	Augustusburg, Stadt	33	6,1	103	19,2	-70
14 1 77 020	Bobritzsch	51	10,4	36	7,4	15
14 1 77 030	Brand-Erbisdorf, Stadt	87	9,2	69	7,3	18
14 1 77 070	Dorfchemnitz b. Sayda	13	6,8	17	8,9	-4
14 1 77 080	Eppendorf	41	8,3	28	5,7	13
14 1 77 110	Falkenau	16	7,2	20	9,0	-4
14 1 77 120	Flöha, Stadt	69	5,9	145	12,3	-76

Regierungsbezirk Chemnitz

der Geborenen benen (-)	Zuzüge 2001		Fortzüge 2001		Überschuss der Zu- bzw. Fortzüge (-)		Gesamtveränderung 2001		Schlüssel- nummer
	insgesamt	je 1 000 Einwohner	insgesamt	je 1 000 Einwohner	insgesamt	je 1 000 Einwohner	insgesamt	je 1 000 Einwohner	
-4,6	7 094	27,5	9 364	36,3	-2 270	-8,8	-3 448	-13,4	14 1 61 000
-5,7	2 309	32,4	2 287	32,1	22	0,3	-388	-5,4	14 1 66 000
-6,0	3 215	31,4	3 881	37,9	-666	-6,5	-1 282	-12,5	14 1 67 000
-5,2	2 718	31,0	3 370	38,4	-652	-7,4	-1 100	-12,5	14 1 71
-8,0	824	33,9	1 026	42,2	-202	-8,3	-392	-16,1	14 1 71 010
-11,0	83	28,5	121	41,5	-38	-13,0	-70	-24,0	14 1 71 030
-6,7	103	20,9	129	26,2	-26	-5,3	-59	-12,0	14 1 71 050
-8,3	180	32,4	190	34,2	-10	-1,8	-56	-10,1	14 1 71 080
-1,7	79	22,8	125	36,1	-46	-13,3	-52	-15,0	14 1 71 090
-7,3	150	29,5	236	46,5	-86	-16,9	-123	-24,2	14 1 71 110
-6,2	95	21,9	145	33,5	-50	-11,5	-77	-17,8	14 1 71 120
-1,4	137	39,7	138	40,0	-1	-0,3	-6	-1,7	14 1 71 190
2,5	60	24,8	56	23,1	4	1,7	10	4,1	14 1 71 200
-3,3	103	26,2	117	29,8	-14	-3,6	-26	-6,6	14 1 71 210
-2,9	92	29,6	177	56,9	-85	-27,3	-94	-30,2	14 1 71 240
-7,0	68	27,9	69	28,3	-1	-0,4	-18	-7,4	14 1 71 250
-2,5	100	35,7	105	37,4	-5	-1,8	-12	-4,3	14 1 71 260
-2,6	213	27,6	267	34,6	-54	-7,0	-74	-9,6	14 1 71 295
-0,8	48	37,7	32	25,2	16	12,6	15	11,8	14 1 71 310
-1,0	244	39,5	256	41,5	-12	-1,9	-18	-2,9	14 1 71 320
-1,5	139	35,6	181	46,3	-42	-10,8	-48	-12,3	14 1 71 340
-6,1	5 824	41,4	6 423	45,7	-599	-4,3	-1 457	-10,4	14 1 73
-	86	32,6	119	45,1	-33	-12,5	-33	-12,5	14 1 73 010
-3,7	235	41,1	170	29,7	65	11,4	44	7,7	14 1 73 030
-5,3	151	31,9	177	37,4	-26	-5,5	-51	-10,8	14 1 73 060
-6,0	971	35,7	1 046	38,5	-75	-2,8	-238	-8,8	14 1 73 070
-8,9	655	38,0	667	38,7	-12	-0,7	-167	-9,7	14 1 73 100
-7,6	440	30,9	447	31,4	-7	-0,5	-115	-8,1	14 1 73 130
-7,4	1 039	37,9	1 130	41,2	-91	-3,3	-295	-10,8	14 1 73 140
-6,9	1 388	74,6	1 603	86,2	-215	-11,6	-344	-18,5	14 1 73 160
0,4	90	34,1	94	35,6	-4	-1,5	-3	-1,1	14 1 73 180
-5,1	298	41,9	390	54,8	-92	-12,9	-128	-18,0	14 1 73 190
4,7	43	33,8	31	24,3	12	9,4	18	14,1	14 1 73 200
0,5	75	34,9	113	52,7	-38	-17,7	-37	-17,2	14 1 73 220
4,1	37	37,6	23	23,4	14	14,2	18	18,3	14 1 73 240
0,3	192	50,3	212	55,5	-20	-5,2	-18	-4,7	14 1 73 250
-6,4	124	25,7	201	41,7	-77	-16,0	-108	-22,4	14 1 73 260
-3,2	6 423	42,2	7 443	48,9	-1 020	-6,7	-1 506	-9,9	14 1 77
-13,0	309	57,5	226	42,1	83	15,5	13	2,4	14 1 77 010
3,1	150	30,6	175	35,8	-25	-5,1	-10	-2,0	14 1 77 020
1,9	304	32,0	573	60,4	-269	-28,3	-251	-26,4	14 1 77 030
-2,1	34	17,8	42	22,0	-8	-4,2	-12	-6,3	14 1 77 070
2,6	133	27,1	145	29,5	-12	-2,4	1	0,2	14 1 77 080
-1,8	139	62,8	149	67,3	-10	-4,5	-14	-6,3	14 1 77 110
-6,5	707	60,2	943	80,3	-236	-20,1	-312	-26,6	14 1 77 120

Regierungsbezirk Chemnitz

Schlüssel- nummer	Kreis Gemeinde	Ausländische Bevölkerung am 31. Dezember 2001			Sozialversicherungspflichtig am Arbeitsort	
		insgesamt	männlich	weiblich	insgesamt	männlich
		29	30	31	32	33
Kreisfreie Städte						
14 1 61 000	Chemnitz, Stadt	10 641	5 835	4 806	118 101	60 680
14 1 66 000	Plauen, Stadt	1 393	881	512	28 570	14 291
14 1 67 000	Zwickau, Stadt	2 022	1 194	828	52 796	29 753
14 1 71	Kreis Annaberg	849	502	347	29 755	15 546
14 1 71 010	Annaberg-Buchholz, Stadt	294	169	125	11 633	5 282
14 1 71 030	Bärenstein	36	15	21	810	418
14 1 71 050	Crottendorf	38	26	12	1 974	1 148
14 1 71 080	Ehrenfriedersdorf, Stadt	27	18	9	2 013	1 112
14 1 71 090	Elterlein, Stadt	12	8	4	1 460	977
14 1 71 110	Gelenau/Erzgeb.	87	49	38	1 126	729
14 1 71 120	Geyer, Stadt	22	14	8	1 237	530
14 1 71 190	Jöhstadt, Stadt	75	53	22	709	453
14 1 71 200	Königswalde	7	2	5	411	231
14 1 71 210	Mildenaу	17	13	4	693	370
14 1 71 240	Oberwiesenthal, Kurort, Stadt	36	24	12	954	418
14 1 71 250	Scheibenberg, Stadt	10	4	6	908	552
14 1 71 260	Schlettau, Stadt	5	4	1	635	365
14 1 71 295	Sehmatal	95	38	57	1 955	1 186
14 1 71 310	Tannenberg	4	2	2	283	164
14 1 71 320	Thum, Stadt	75	60	15	1 197	641
14 1 71 340	Wiesa	9	3	6	1 757	970
14 1 73	Kreis Chemnitzer Land	2 072	1 150	922	43 912	23 410
14 1 73 010	Bernsdorf	1	1	-	481	342
14 1 73 030	Callenberg	21	17	4	945	589
14 1 73 060	Gersdorf	8	4	4	839	524
14 1 73 070	Glauchau, Stadt	430	261	169	11 916	6 215
14 1 73 100	Hohenstein-Ernstthal, Stadt	206	134	72	5 325	2 507
14 1 73 130	Lichtenstein/Sa., Stadt	94	55	39	3 930	1 793
14 1 73 140	Limbach-Oberfrohna, Stadt	623	307	316	8 437	4 839
14 1 73 160	Meerane, Stadt	421	195	226	5 315	2 727
14 1 73 180	Niederfrohna	6	2	4	418	252
14 1 73 190	Oberlungwitz, Stadt	136	85	51	2 940	1 668
14 1 73 200	Oberwiera	6	3	3	249	159
14 1 73 220	Remse	14	7	7	741	487
14 1 73 240	Schönberg	3	1	2	191	117
14 1 73 250	St. Egidien	52	48	4	1 362	842
14 1 73 260	Waldenburg, Stadt	51	30	21	823	349
14 1 77	Kreis Freiberg	3 266	2 084	1 182	45 569	24 435
14 1 77 010	Augustusburg, Stadt	69	38	31	927	497
14 1 77 020	Bobritzsch	26	20	6	642	404
14 1 77 030	Brand-Erbisdorf, Stadt	201	113	88	4 691	2 759
14 1 77 070	Dorfchemnitz b. Sayda	7	5	2	338	194
14 1 77 080	Eppendorf	3	2	1	857	456
14 1 77 110	Falkenau	30	20	10	208	107
14 1 77 120	Flöha, Stadt	306	159	147	2 989	1 424

Regierungsbezirk Chemnitz

Beschäftigte am 30. Juni 2000				Arbeitslose am 31. Dezember 2001					Schlüsselnummer
weiblich	am Wohnort			insgesamt	und zwar				
	insgesamt	männlich	weiblich		Frauen	Jugendliche unter 25 Jahre	55 Jahre und älter	Langzeitarbeitslose	
34	35	36	37	38	39	40	41	42	
57 421	92 915	48 227	44 688	22 654	11 541	2 268	4 946	8 571	14 1 61 000
14 279	26 388	13 669	12 719	6 194	3 088	692	1 164	1 936	14 1 66 000
23 043	36 097	19 501	16 596	10 126	5 588	855	2 053	4 416	14 1 67 000
14 209	32 483	17 685	14 798	7 972	4 269	885	1 133	2 608	14 1 71
6 351	8 334	4 399	3 935	2 466	1 224	292	323	836	14 1 71 010
392	1 050	560	490	293	152	33	44	80	14 1 71 030
826	2 028	1 098	930	303	160	38	62	88	14 1 71 050
901	2 028	1 109	919	538	308	60	81	167	14 1 71 080
483	1 515	852	663	277	142	30	41	75	14 1 71 090
397	1 832	1 028	804	510	308	49	69	207	14 1 71 110
707	1 563	846	717	424	232	38	64	151	14 1 71 120
256	1 326	761	565	322	167	36	43	105	14 1 71 190
180	895	485	410	195	113	22	26	69	14 1 71 200
323	1 535	843	692	397	218	31	61	125	14 1 71 210
536	1 206	644	562	218	102	20	32	71	14 1 71 240
356	951	535	416	194	106	26	28	64	14 1 71 250
270	1 076	591	485	242	143	27	31	63	14 1 71 260
769	3 005	1 666	1 339	534	288	57	72	165	14 1 71 295
119	441	255	186	113	71	8	18	38	14 1 71 310
556	2 225	1 215	1 010	590	342	72	87	192	14 1 71 320
787	1 473	798	675	356	193	46	51	112	14 1 71 340
20 502	48 906	26 408	22 498	12 143	6 774	1 064	2 031	4 250	14 1 73
139	946	534	412	184	103	16	23	69	14 1 73 010
356	2 133	1 151	982	440	249	36	65	137	14 1 73 030
315	1 697	948	749	434	244	27	61	161	14 1 73 060
5 701	9 340	5 046	4 294	2 443	1 333	217	419	826	14 1 73 070
2 818	5 835	3 157	2 678	1 522	831	145	220	561	14 1 73 100
2 137	4 875	2 668	2 207	1 201	702	94	222	443	14 1 73 130
3 598	9 301	4 926	4 375	2 416	1 351	235	447	856	14 1 73 140
2 588	6 392	3 448	2 944	1 804	1 027	140	328	630	14 1 73 160
166	1 021	538	483	200	111	17	29	78	14 1 73 180
1 272	2 561	1 382	1 179	539	305	41	73	199	14 1 73 190
90	485	258	227	100	58	14	13	32	14 1 73 200
254	854	475	379	153	84	19	25	42	14 1 73 220
74	464	253	211	70	39	4	8	17	14 1 73 240
520	1 355	743	612	253	139	23	38	89	14 1 73 250
474	1 647	881	766	384	198	36	60	110	14 1 73 260
21 134	55 145	30 113	25 032	13 272	6 961	1 455	2 068	5 057	14 1 77
430	1 873	1 017	856	414	218	38	73	166	14 1 77 010
238	1 882	1 042	840	395	222	36	56	147	14 1 77 020
1 932	3 963	2 150	1 813	877	479	108	120	376	14 1 77 030
144	678	391	287	168	90	19	27	63	14 1 77 070
401	1 815	983	832	433	233	42	62	161	14 1 77 080
101	798	443	355	218	112	29	26	75	14 1 77 110
1 565	4 138	2 233	1 905	1 147	583	148	196	465	14 1 77 120

Regierungsbezirk Chemnitz

Schlüssel- nummer	Kreis Gemeinde	Allgemein bildende Schulen am 21. August 2001					
		Grundschulen				Mittelschulen	
		Schulen	Klassen	Schüler	Lehrer	Schulen	Klassen
		43	44	45	46	47	48
Kreisfreie Städte							
14 1 61 000	Chemnitz, Stadt	49	270	5 132	485	33	405
14 1 66 000	Plauen, Stadt	12	79	1 547	135	9	109
14 1 67 000	Zwickau, Stadt	13	109	2 301	191	11	173
14 1 71	Kreis Annaberg	21	105	2 059	201	15	193
14 1 71 010	Annaberg-Buchholz, Stadt	6	29	594	56	3	40
14 1 71 030	Bärenstein	1	4	60	8	1	5
14 1 71 050	Crottendorf	1	6	122	12	1	14
14 1 71 080	Ehrenfriedersdorf, Stadt	1	5	105	10	1	14
14 1 71 090	Elterlein, Stadt	1	4	79	7	-	-
14 1 71 110	Gelenau/Erzgeb.	1	5	98	11	1	13
14 1 71 120	Geyer, Stadt	1	5	104	10	1	14
14 1 71 190	Jöhstadt, Stadt	1	5	90	10	1	13
14 1 71 200	Königswalde	1	4	68	8	-	-
14 1 71 210	Mildenaу	1	5	117	9	1	13
14 1 71 240	Oberwiesenthal, Kurort, Stadt	1	3	38	5	1	9
14 1 71 250	Scheibenberg, Stadt	1	4	63	6	1	17
14 1 71 260	Schleittau, Stadt	1	4	69	8	-	-
14 1 71 295	Sehmatal	1	9	186	18	1	17
14 1 71 310	Tannenberg	-	-	-	-	-	-
14 1 71 320	Thum, Stadt	1	8	152	14	1	14
14 1 71 340	Wiesa	1	5	114	9	1	10
14 1 73	Kreis Chemnitzer Land	32	181	3 375	303	18	243
14 1 73 010	Bernsdorf	1	4	64	6	-	-
14 1 73 030	Callenberg	2	8	145	12	1	12
14 1 73 060	Gersdorf	1	5	92	9	1	9
14 1 73 070	Glauchau, Stadt	6	37	701	63	3	47
14 1 73 100	Hohenstein-Ernstthal, Stadt	4	16	314	32	2	22
14 1 73 130	Lichtenstein/Sa., Stadt	3	18	334	34	2	22
14 1 73 140	Limbach-Oberfrohna, Stadt	8	42	700	65	3	46
14 1 73 160	Meerane, Stadt	2	20	448	35	2	34
14 1 73 180	Niederfrohna	1	4	82	6	-	-
14 1 73 190	Oberlungwitz, Stadt	1	8	153	13	1	15
14 1 73 200	Oberwiera	-	-	-	-	1	11
14 1 73 220	Remse	1	6	108	7	-	-
14 1 73 240	Schönberg	-	-	-	-	-	-
14 1 73 250	St. Egidien	1	6	106	9	1	12
14 1 73 260	Waldenburg, Stadt	1	7	128	12	1	13
14 1 77	Kreis Freiberg	42	199	3 647	368	23	316
14 1 77 010	Augustusburg, Stadt	1	5	102	9	1	17
14 1 77 020	Bobritzsch	2	8	143	13	1	12
14 1 77 030	Brand-Erbisdorf, Stadt	1	9	230	20	1	18
14 1 77 070	Dorfchemnitz b. Sayda	1	3	44	5	-	-
14 1 77 080	Eppendorf	1	5	103	9	1	18
14 1 77 110	Falkenau	1	4	61	7	-	-
14 1 77 120	Flöha, Stadt	2	17	298	32	2	29

Regierungsbezirk Chemnitz

Allgemein bildende Schulen und Förderschulen am 21. August 2001										Schlüssel- nummer
Mittelschulen		Gymnasien				Förderschulen				
Schüler	Lehrer	Schulen	Klassen	Schüler	Lehrer	Schulen	Klassen	Schüler	Lehrer	
49	50	51	52	53	54	55	56	57	58	
9 495	692	11	207	6 909	501	14	196	1 831	298	14 1 61 000
2 654	182	3	66	2 295	149	2	28	348	43	14 1 66 000
4 090	273	5	102	3 384	253	6	64	701	102	14 1 67 000
4 461	304	4	74	2 462	165	2	25	215	36	14 1 71
900	61	3	57	1 863	126	2	25	215	36	14 1 71 010
103	7	-	-	-	-	-	-	-	-	14 1 71 030
314	21	-	-	-	-	-	-	-	-	14 1 71 050
303	23	-	-	-	-	-	-	-	-	14 1 71 080
-	-	-	-	-	-	-	-	-	-	14 1 71 090
290	20	-	-	-	-	-	-	-	-	14 1 71 110
308	21	-	-	-	-	-	-	-	-	14 1 71 120
303	20	-	-	-	-	-	-	-	-	14 1 71 190
-	-	-	-	-	-	-	-	-	-	14 1 71 200
345	21	-	-	-	-	-	-	-	-	14 1 71 210
202	16	-	-	-	-	-	-	-	-	14 1 71 240
406	28	-	-	-	-	-	-	-	-	14 1 71 250
-	-	-	-	-	-	-	-	-	-	14 1 71 260
424	27	-	-	-	-	-	-	-	-	14 1 71 295
-	-	-	-	-	-	-	-	-	-	14 1 71 310
335	22	1	17	599	39	-	-	-	-	14 1 71 320
228	17	-	-	-	-	-	-	-	-	14 1 71 340
5 862	408	6	154	4 736	330	5	53	528	74	14 1 73
-	-	-	-	-	-	-	-	-	-	14 1 73 010
313	21	-	-	-	-	-	-	-	-	14 1 73 030
209	16	-	-	-	-	-	-	-	-	14 1 73 060
1 102	76	1	24	764	52	-	-	-	-	14 1 73 070
522	41	1	33	1 040	71	1	12	119	15	14 1 73 100
594	42	1	24	725	53	1	8	94	10	14 1 73 130
1 127	75	1	29	942	63	1	7	48	7	14 1 73 140
825	53	1	23	691	46	2	26	267	42	14 1 73 160
-	-	-	-	-	-	-	-	-	-	14 1 73 180
369	26	-	-	-	-	-	-	-	-	14 1 73 190
242	18	-	-	-	-	-	-	-	-	14 1 73 200
-	-	-	-	-	-	-	-	-	-	14 1 73 220
-	-	-	-	-	-	-	-	-	-	14 1 73 240
274	21	-	-	-	-	-	-	-	-	14 1 73 250
285	19	1	21	574	45	-	-	-	-	14 1 73 260
7 530	504	4	125	4 318	275	5	70	812	109	14 1 77
431	27	-	-	-	-	-	-	-	-	14 1 77 010
283	17	-	-	-	-	-	-	-	-	14 1 77 020
417	29	1	38	1 338	79	1	16	201	27	14 1 77 030
-	-	-	-	-	-	-	-	-	-	14 1 77 070
448	29	-	-	-	-	-	-	-	-	14 1 77 080
-	-	-	-	-	-	-	-	-	-	14 1 77 110
716	47	1	28	1 029	62	2	22	227	33	14 1 77 120

Regierungsbezirk Chemnitz

Schlüsselnummer	Kreis Gemeinde	Absolventen am Ende des Schuljahres			
		insgesamt	davon		
			ohne Hauptschulabschluss	mit Hauptschulabschluss	mit Realschulabschluss
59	60	61	62		
Kreisfreie Städte					
14 1 61 000	Chemnitz, Stadt	3 309	375	275	1 736
14 1 66 000	Plauen, Stadt	926	94	88	434
14 1 67 000	Zwickau, Stadt	1 520	197	108	774
14 1 71	Kreis Annaberg	1 286	107	179	695
14 1 71 010	Annaberg-Buchholz, Stadt	520	70	41	171
14 1 71 030	Bärenstein	18	1	-	17
14 1 71 050	Crottendorf	72	4	15	53
14 1 71 080	Ehrenfriedersdorf, Stadt	66	2	17	47
14 1 71 090	Elterlein, Stadt	-	-	-	-
14 1 71 110	Gelenau/Erzgeb.	56	3	17	36
14 1 71 120	Geyer, Stadt	65	-	13	52
14 1 71 190	Jöhstadt, Stadt	52	3	8	41
14 1 71 200	Königswalde	-	-	-	-
14 1 71 210	Mildenau	71	4	10	57
14 1 71 240	Oberwiesenthal, Kurort, Stadt	34	3	4	27
14 1 71 250	Scheibenberg, Stadt	84	10	20	54
14 1 71 260	Schlettau, Stadt	-	-	-	-
14 1 71 295	Sehmatal	97	4	20	73
14 1 71 310	Tannenberg	-	-	-	-
14 1 71 320	Thum, Stadt	110	2	-	41
14 1 71 340	Wiesa	41	1	14	26
14 1 73	Kreis Chemnitzer Land	1 883	197	157	997
14 1 73 010	Bernsdorf	-	-	-	-
14 1 73 030	Callenberg	63	4	15	44
14 1 73 060	Gersdorf	39	-	1	38
14 1 73 070	Glauchau, Stadt	328	28	26	162
14 1 73 100	Hohenstein-Ernstthal, Stadt	280	31	23	107
14 1 73 130	Lichtenstein/Sa., Stadt	240	28	25	106
14 1 73 140	Limbach-Oberfrohna, Stadt	339	34	22	182
14 1 73 160	Meerane, Stadt	279	54	11	150
14 1 73 180	Niederfrohna	-	-	-	-
14 1 73 190	Oberlungwitz, Stadt	100	7	22	71
14 1 73 200	Oberwiera	39	7	-	32
14 1 73 220	Remse	-	-	-	-
14 1 73 240	Schönberg	-	-	-	-
14 1 73 250	St. Egidien	63	3	7	53
14 1 73 260	Waldenburg, Stadt	113	1	5	52
14 1 77	Kreis Freiberg	2 173	249	249	1 108
14 1 77 010	Augustusburg, Stadt	69	2	17	50
14 1 77 020	Bobritzsch	44	4	-	40
14 1 77 030	Brand-Erbisdorf, Stadt	276	41	15	80
14 1 77 070	Dorfchemnitz b. Sayda	-	-	-	-
14 1 77 080	Eppendorf	85	2	21	62
14 1 77 110	Falkenau	-	-	-	-
14 1 77 120	Flöha, Stadt	276	56	19	114

Regierungsbezirk Chemnitz

2000/01	Berufsbildende Schulen am 25. Oktober 2001				Gewerbeanzeigen 2001			Schlüssel- nummer
mit allgemeiner Hochschulreife	Schulen	Klassen	Schüler	Lehrer	Anmel- dungen	Abmel- dungen	Ummel- dungen	
63	64	65	66	67	68	69	70	
923	32	758	15 971	648	2 526	2 512	1 177	14 1 61 000
310	13	242	5 222	245	674	605	279	14 1 66 000
441	15	357	7 725	283	1 006	1 061	412	14 1 67 000
305	7	177	3 124	142	627	644	241	14 1 71
238	7	177	3 124	142	221	218	89	14 1 71 010
-	-	-	-	-	18	32	5	14 1 71 030
-	-	-	-	-	27	21	9	14 1 71 050
-	-	-	-	-	47	43	21	14 1 71 080
-	-	-	-	-	24	25	1	14 1 71 090
-	-	-	-	-	36	34	12	14 1 71 110
-	-	-	-	-	41	45	25	14 1 71 120
-	-	-	-	-	16	16	4	14 1 71 190
-	-	-	-	-	9	8	6	14 1 71 200
-	-	-	-	-	18	17	7	14 1 71 210
-	-	-	-	-	27	35	10	14 1 71 240
-	-	-	-	-	16	16	5	14 1 71 250
-	-	-	-	-	15	17	5	14 1 71 260
-	-	-	-	-	37	39	15	14 1 71 295
-	-	-	-	-	8	7	1	14 1 71 310
67	-	-	-	-	38	38	14	14 1 71 320
-	-	-	-	-	29	33	12	14 1 71 340
532	7	182	3 877	190	1 222	1 091	361	14 1 73
-	-	-	-	-	12	10	1	14 1 73 010
-	-	-	-	-	65	61	18	14 1 73 030
-	-	-	-	-	34	28	6	14 1 73 060
112	3	72	1 353	62	202	178	52	14 1 73 070
119	1	5	69	6	169	143	41	14 1 73 100
81	1	44	1 042	44	112	120	31	14 1 73 130
101	1	33	661	41	319	304	103	14 1 73 140
64	1	28	752	37	137	122	61	14 1 73 160
-	-	-	-	-	2	1	-	14 1 73 180
-	-	-	-	-	66	53	24	14 1 73 190
-	-	-	-	-	6	7	1	14 1 73 200
-	-	-	-	-	17	14	5	14 1 73 220
-	-	-	-	-	-	-	-	14 1 73 240
-	-	-	-	-	34	17	12	14 1 73 250
55	-	-	-	-	47	33	6	14 1 73 260
567	7	210	4 522	191	1 100	1 070	320	14 1 77
-	-	-	-	-	41	37	16	14 1 77 010
-	-	-	-	-	37	20	5	14 1 77 020
140	-	-	-	-	79	71	16	14 1 77 030
-	-	-	-	-	7	4	4	14 1 77 070
-	-	-	-	-	30	31	15	14 1 77 080
-	-	-	-	-	10	15	2	14 1 77 110
87	2	22	571	37	92	105	17	14 1 77 120

Regierungsbezirk Chemnitz

Schlüssel- nummer	Kreis Gemeinde	Landwirtschaftliche Betriebe 2001			
		insgesamt	davon mit einer landwirtschaftlich genutzten Fläche von ... bis unter ... ha		
			unter 10	10 - 100	100 und mehr
		71	72	73	74
Kreisfreie Städte					
14 1 61 000	Chemnitz, Stadt	119	58	51	10
14 1 66 000	Plauen, Stadt	59	37	14	8
14 1 67 000	Zwickau, Stadt	54	33	19	2
14 1 71	Kreis Annaberg	244	139	84	21
14 1 71 010	Annaberg-Buchholz, Stadt	19	14	5	-
14 1 71 030	Bärenstein	7	4	2	1
14 1 71 050	Crottendorf	21	10	9	2
14 1 71 080	Ehrenfriedersdorf, Stadt	7	5	2	-
14 1 71 090	Elterlein, Stadt	24	12	11	1
14 1 71 110	Gelenau/Erzgeb.	9	6	3	-
14 1 71 120	Geyer, Stadt	6	4	2	-
14 1 71 190	Jöhstadt, Stadt	10	7	3	-
14 1 71 200	Königswalde	12	5	5	2
14 1 71 210	Mildenaу	23	12	7	4
14 1 71 240	Oberwiesenthal, Kurort, Stadt	6	3	3	-
14 1 71 250	Scheibenberg, Stadt	5	4	1	-
14 1 71 260	Schlettau, Stadt	22	6	9	7
14 1 71 295	Sehmatal	28	18	8	2
14 1 71 310	Tannenberg	4	2	2	-
14 1 71 320	Thum, Stadt	18	10	6	2
14 1 71 340	Wiesa	23	17	6	-
14 1 73	Kreis Chemnitzer Land	286	155	105	26
14 1 73 010	Bernsdorf	17	10	4	3
14 1 73 030	Callenberg	42	21	16	5
14 1 73 060	Gersdorf	13	4	8	1
14 1 73 070	Glauchau, Stadt	32	23	7	2
14 1 73 100	Hohenstein-Ernstthal, Stadt	11	8	2	1
14 1 73 130	Lichtenstein/Sa., Stadt	15	10	4	1
14 1 73 140	Limbach-Oberfrohna, Stadt	55	25	26	4
14 1 73 160	Meerane, Stadt	18	11	7	-
14 1 73 180	Niederfrohna	14	7	6	1
14 1 73 190	Oberlungwitz, Stadt	11	6	4	1
14 1 73 200	Oberwiera	10	5	4	1
14 1 73 220	Remse	5	3	2	-
14 1 73 240	Schönberg	10	2	7	1
14 1 73 250	St. Egidien	16	9	6	1
14 1 73 260	Waldenburg, Stadt	17	11	2	4
14 1 77	Kreis Freiberg	439	190	172	77
14 1 77 010	Augustusburg, Stadt	15	7	6	2
14 1 77 020	Bobritzsch	27	7	13	7
14 1 77 030	Brand-Erbisdorf, Stadt	9	3	1	5
14 1 77 070	Dorfchemnitz b. Sayda	14	9	4	1
14 1 77 080	Eppendorf	30	12	14	4
14 1 77 110	Falkenau	5	3	2	-
14 1 77 120	Flöha, Stadt	11	5	5	1

Regierungsbezirk Chemnitz

Landwirtschaftliche Betriebe und landwirtschaftlich genutzte Fläche 2001 in ha								Schlüsselnummer
insgesamt		darunter						
Betriebe	Fläche	Ackerland		Dauerkulturen		Dauergrünland		
		Betriebe	Fläche	Betriebe	Fläche	Betriebe	Fläche	
75	76	77	78	79	80	81	82	
119	8 259	86	6 595	5	30	105	1 631	14 1 61 000
59	4 281	39	2 996	1	.	50	1 283	14 1 66 000
54	1 353	36	817	2	.	44	432	14 1 67 000
244	14 091	174	7 735	2	.	216	6 351	14 1 71
19	238	13	106	1	.	14	131	14 1 71 010
7	269	4	14	-	-	7	256	14 1 71 030
21	487	20	269	-	-	20	219	14 1 71 050
7	77	5	7	-	-	5	71	14 1 71 080
24	524	19	308	-	-	20	215	14 1 71 090
9	91	6	48	-	-	7	43	14 1 71 110
6	163	4	97	-	-	6	67	14 1 71 120
10	94	7	19	-	-	8	75	14 1 71 190
12	.	8	.	-	-	11	979	14 1 71 200
23	2 805	17	1 516	-	-	22	1 289	14 1 71 210
6	73	3	6	-	-	6	68	14 1 71 240
5	.	3	.	-	-	5	15	14 1 71 250
22	4 128	17	2 630	-	-	18	1 498	14 1 71 260
28	800	19	387	-	-	26	413	14 1 71 295
4	44	1	.	-	-	4	.	14 1 71 310
18	1 736	10	.	1	.	16	843	14 1 71 320
23	220	18	86	-	-	21	134	14 1 71 340
286	17 561	205	14 345	15	.	253	3 114	14 1 73
17	3 135	11	2 684	-	-	16	451	14 1 73 010
42	3 527	34	2 891	2	.	39	631	14 1 73 030
13	302	8	210	-	-	13	90	14 1 73 060
32	772	26	545	5	6	23	220	14 1 73 070
11	195	6	57	1	.	9	60	14 1 73 100
15	296	11	181	-	-	12	114	14 1 73 130
55	2 077	48	1 495	4	4	50	576	14 1 73 140
18	352	13	250	1	.	15	.	14 1 73 160
14	471	11	354	-	-	13	117	14 1 73 180
11	220	5	129	-	-	11	90	14 1 73 190
10	.	6	.	2	.	9	141	14 1 73 200
5	36	1	.	-	-	5	.	14 1 73 220
10	.	8	.	-	-	10	.	14 1 73 240
16	510	7	367	-	-	16	143	14 1 73 250
17	2 064	10	1 939	-	-	12	125	14 1 73 260
439	57 168	300	41 535	13	58	394	15 564	14 1 77
15	1 320	10	940	2	.	10	377	14 1 77 010
27	4 912	22	3 860	-	-	25	1 051	14 1 77 020
9	2 257	4	1 458	-	-	7	799	14 1 77 030
14	.	9	.	-	-	14	.	14 1 77 070
30	2 420	23	1 903	1	.	24	514	14 1 77 080
5	31	4	13	-	-	4	18	14 1 77 110
11	.	9	.	1	.	9	190	14 1 77 120

Regierungsbezirk Chemnitz

Schlüsselnummer	Kreis Gemeinde	Ergebnis der allgemeinen Viehzählung vom 3. Mai 2001				Schweinehalter
		Rinderhalter	Rinder			
			insgesamt	Milchkühe	Ammen- und Mutterkühe	
83	84	85	86	87		
Kreisfreie Städte						
14 1 61 000	Chemnitz, Stadt	66	7 009	2 900	528	25
14 1 66 000	Plauen, Stadt	35	2 565	632	383	13
14 1 67 000	Zwickau, Stadt	30	979	221	206	13
14 1 71	Kreis Annaberg	179	16 752	5 728	1 601	51
14 1 71 010	Annaberg-Buchholz, Stadt	11	162	72	13	5
14 1 71 030	Bärenstein	5	303	.	.	2
14 1 71 050	Crottendorf	18	537	225	15	3
14 1 71 080	Ehrenfriedersdorf, Stadt	3	79	.	.	-
14 1 71 090	Elterlein, Stadt	20	782	287	88	4
14 1 71 110	Gelenau/Erzgeb.	7	125	.	41	4
14 1 71 120	Geyer, Stadt	4	152	-	.	1
14 1 71 190	Jöhstadt, Stadt	7	94	.	40	4
14 1 71 200	Königswalde	9	2 329	.	.	1
14 1 71 210	Mildenau	15	3 537	1 061	280	3
14 1 71 240	Oberwiesenthal, Kurort, Stadt	3	.	-	14	1
14 1 71 250	Scheibenberg, Stadt	3	.	.	.	-
14 1 71 260	Schlettau, Stadt	20	5 401	2 292	215	7
14 1 71 295	Sehmatal	20	609	247	55	4
14 1 71 310	Tannenberg	3	40	-	.	2
14 1 71 320	Thum, Stadt	13	2 271	.	.	4
14 1 71 340	Wiesa	18	242	76	53	6
14 1 73	Kreis Chemnitzer Land	198	13 863	6 097	622	74
14 1 73 010	Bernsdorf	14	.	.	29	6
14 1 73 030	Callenberg	32	2 724	1 087	178	14
14 1 73 060	Gersdorf	10	192	93	20	7
14 1 73 070	Glauchau, Stadt	19	946	423	82	5
14 1 73 100	Hohenstein-Ernstthal, Stadt	8	164	70	11	-
14 1 73 130	Lichtenstein/Sa., Stadt	12	408	.	24	6
14 1 73 140	Limbach-Oberfrohna, Stadt	43	1 647	767	116	14
14 1 73 160	Meerane, Stadt	7	153	.	15	3
14 1 73 180	Niederfrohna	12	489	239	34	5
14 1 73 190	Oberlungwitz, Stadt	8	282	118	30	3
14 1 73 200	Oberwiera	6	848	407	.	1
14 1 73 220	Remse	2	.	.	-	3
14 1 73 240	Schönberg	5	.	.	.	2
14 1 73 250	St. Egidien	12	571	295	.	1
14 1 73 260	Waldenburg, Stadt	8	397	.	55	4
14 1 77	Kreis Freiberg	282	49 489	18 791	3 411	68
14 1 77 010	Augustusburg, Stadt	6	778	399	.	-
14 1 77 020	Bobritzsch	19	3 500	1 148	132	6
14 1 77 030	Brand-Erbisdorf, Stadt	3	1 674	.	.	3
14 1 77 070	Dorfchemnitz b. Sayda	8	.	.	41	4
14 1 77 080	Eppendorf	17	2 000	810	131	6
14 1 77 110	Falkenau	2	.	-	.	1
14 1 77 120	Flöha, Stadt	5	162	.	.	-

Regierungsbezirk Chemnitz

Ergebnis der allgemeinen Viehzählung vom 3. Mai 2001								Schlüsselnummer
Schweine insgesamt	Hühnerhalter	Hühner insgesamt	Pferdehalter	Pferde insgesamt	Schafhalter	Schafe insgesamt	dar. weibl. Schafe zur Zucht	
88	89	90	91	92	93	94	95	
2 327	48	1 796	37	336	35	326	135	14 1 61 000
.	18	524	10	69	11	213	111	14 1 66 000
43	20	697	19	82	12	614	393	14 1 67 000
.	118	5 129	76	379	50	1 611	865	14 1 71
10	10	286	4	14	3	.	.	14 1 71 010
.	-	-	2	.	-	-	-	14 1 71 030
9	11	.	8	29	3	72	47	14 1 71 050
-	1	.	3	38	1	.	-	14 1 71 080
11	13	687	10	59	3	13	5	14 1 71 090
25	4	64	2	.	3	21	.	14 1 71 110
.	3	62	2	.	3	50	25	14 1 71 120
10	7	155	3	6	1	.	.	14 1 71 190
.	5	.	3	6	6	.	30	14 1 71 200
6	9	.	7	47	2	.	.	14 1 71 210
.	1	.	4	18	-	-	-	14 1 71 240
-	4	185	-	-	2	.	.	14 1 71 250
.	11	234	4	5	4	45	26	14 1 71 260
32	12	351	9	60	9	.	.	14 1 71 295
.	2	.	2	.	2	.	.	14 1 71 310
11	10	.	5	35	3	31	.	14 1 71 320
32	15	.	8	27	5	110	49	14 1 71 340
16 931	135	25 193	67	486	64	1 377	841	14 1 73
.	9	.	3	15	3	36	22	14 1 73 010
.	23	814	6	26	15	137	54	14 1 73 030
16	11	.	6	13	4	29	16	14 1 73 060
17	12	443	4	59	1	.	-	14 1 73 070
-	5	.	2	.	1	.	.	14 1 73 100
28	7	501	3	14	2	.	.	14 1 73 130
213	28	842	14	113	15	82	38	14 1 73 140
31	4	133	8	127	4	25	6	14 1 73 160
69	7	286	3	6	4	16	.	14 1 73 180
9	2	.	3	.	-	-	-	14 1 73 190
.	3	340	2	.	-	-	-	14 1 73 200
18	3	120	2	.	2	.	.	14 1 73 220
.	4	.	1	.	4	56	38	14 1 73 240
.	10	414	6	14	4	100	53	14 1 73 250
.	7	.	4	22	5	.	.	14 1 73 260
42 828	154	.	104	617	116	4 732	2 610	14 1 77
-	3	.	6	46	3	.	.	14 1 77 010
.	9	244	7	68	6	96	58	14 1 77 020
4 467	1	.	1	.	4	.	.	14 1 77 030
.	3	.	1	.	4	.	.	14 1 77 070
.	8	.	8	56	10	169	82	14 1 77 080
.	3	85	2	.	2	.	.	14 1 77 110
-	4	213	4	10	1	.	.	14 1 77 120

Regierungsbezirk Chemnitz

Schlüssel- nummer	Kreis Gemeinde	Verarbeitendes Gewerbe sowie Bergbau und Gewinnung			
		Betriebe	tätige Personen	darunter Arbeiter	geleistete Arbeiterstunden
		96	97	98	1 000 h 99
Kreisfreie Städte					
14 1 61 000	Chemnitz, Stadt	161	14 412	9 285	15 034
14 1 66 000	Plauen, Stadt	52	5 361	3 624	5 784
14 1 67 000	Zwickau, Stadt	60	12 868	10 743	17 563
14 1 71	Kreis Annaberg	88	6 306	5 034	8 331
14 1 71 010	Annaberg-Buchholz, Stadt	18	1 343	958	1 556
14 1 71 030	Bärenstein	4	219	172	279
14 1 71 050	Crottendorf	8	999	873	1 469
14 1 71 080	Ehrenfriedersdorf, Stadt	8	390	304	542
14 1 71 090	Elterlein, Stadt	7	860	686	1 270
14 1 71 110	Gelenau/Erzgeb.	5	247	200	351
14 1 71 120	Geyer, Stadt	7	441	356	516
14 1 71 190	Jöhstadt, Stadt	3	309	250	415
14 1 71 200	Königswalde	2	.	.	.
14 1 71 210	Mildenaу	3	107	83	139
14 1 71 240	Oberwiesenthal, Kurort, Stadt	1	.	.	.
14 1 71 250	Scheibenberg, Stadt	6	391	335	507
14 1 71 260	Schlettau, Stadt	1	.	.	.
14 1 71 295	Sehmatal	9	668	530	845
14 1 71 310	Tannenberg	2	.	.	.
14 1 71 320	Thum, Stadt	2	.	.	.
14 1 71 340	Wiesa	2	.	.	.
14 1 73	Kreis Chemnitzer Land	97	9 046	6 774	11 228
14 1 73 010	Bernsdorf	1	.	.	.
14 1 73 030	Callenberg	3	85	76	116
14 1 73 060	Gersdorf	2	.	.	.
14 1 73 070	Glauchau, Stadt	16	2 003	1 637	2 847
14 1 73 100	Hohenstein-Ernstthal, Stadt	6	343	220	367
14 1 73 130	Lichtenstein/Sa., Stadt	13	788	558	922
14 1 73 140	Limbach-Oberfrohna, Stadt	23	2 426	1 721	2 939
14 1 73 160	Meerane, Stadt	13	1 220	780	1 339
14 1 73 180	Niederfrohna	1	.	.	.
14 1 73 190	Oberlungwitz, Stadt	10	586	481	746
14 1 73 200	Oberwiera	-	-	-	-
14 1 73 220	Remse	1	.	.	.
14 1 73 240	Schönberg	-	-	-	-
14 1 73 250	St. Egidien	5	909	755	1 060
14 1 73 260	Waldenburg, Stadt	3	260	207	327
14 1 77	Kreis Freiberg	130	9 403	7 086	11 796
14 1 77 010	Augustusburg, Stadt	-	-	-	-
14 1 77 020	Bobritzsch	1	.	.	.
14 1 77 030	Brand-Erbisdorf, Stadt	12	1 572	1 222	2 002
14 1 77 070	Dorfchemnitz b. Sayda	1	.	.	.
14 1 77 080	Eppendorf	3	89	79	128
14 1 77 110	Falkenau	2	.	.	.
14 1 77 120	Flöha, Stadt	9	322	202	338

Regierungsbezirk Chemnitz

von Steinen und Erden 2001				Investitionen im Verarbeitenden Gewerbe 2000			Schlüsselnummer
Bruttolohnsumme	Bruttogehaltsumme	Gesamtumsatz	darunter Auslandsumsatz	Betriebe mit Investitionen	Bruttoanlageinvestitionen		
					insgesamt	je Beschäftigten	
1 000 €	1 000 €	1 000 €			1 000 €	€	
100	101	102	103	104	105	106	
213 713	183 808	2 371 181	726 135	122	105 305	7 560	14 1 61 000
83 757	67 236	791 286	228 199	40	24 646	4 621	14 1 66 000
311 706	82 429	5 443 196	3 550 845	53	198 681	15 844	14 1 67 000
82 485	33 488	665 213	125 307	71	45 411	7 303	14 1 71
16 357	9 365	98 099	9 435	13	7 148	5 311	14 1 71 010
2 737	1 169	19 474	1 227	4	1 251	5 323	14 1 71 030
15 099	3 316	80 342	21 437	7	9 155	9 390	14 1 71 050
4 887	1 911	27 744	2 272	6	4 887	14 545	14 1 71 080
11 654	4 666	245 240	70 951	6	6 776	9 346	14 1 71 090
2 808	1 294	15 476	-	3	247	954	14 1 71 110
5 827	1 902	37 011	200	6	3 768	8 866	14 1 71 120
4 306	1 910	28 541	5 381	3	310	954	14 1 71 190
.	.	.	.	1	.	.	14 1 71 200
1 421	967	16 088	2 156	4	1 684	16 510	14 1 71 210
.	.	.	.	-	-	-	14 1 71 240
4 791	1 600	25 198	2 599	4	1 567	4 070	14 1 71 250
.	.	.	.	1	.	.	14 1 71 260
8 692	3 970	50 549	7 046	8	7 119	10 055	14 1 71 295
.	.	.	.	2	.	.	14 1 71 310
.	.	.	.	1	.	.	14 1 71 320
.	.	.	.	2	.	.	14 1 71 340
128 420	63 978	1 102 855	140 721	77	128 887	15 113	14 1 73
.	.	.	.	1	.	.	14 1 73 010
909	242	3 718	481	3	94	1 119	14 1 73 030
.	.	.	.	2	.	.	14 1 73 060
30 774	9 917	163 228	20 161	12	15 013	8 327	14 1 73 070
3 681	4 299	28 906	2 148	6	2 966	6 065	14 1 73 100
9 828	5 926	122 598	33 844	9	2 347	3 150	14 1 73 130
33 883	22 640	263 879	47 725	20	170 295	57 165	14 1 73 140
17 822	8 951	349 812	32 867	9	10 812	9 353	14 1 73 160
.	.	.	.	1	.	.	14 1 73 180
7 344	2 413	36 799	1 613	7	1 008	1 697	14 1 73 190
-	-	-	-	-	-	-	14 1 73 200
.	.	.	.	1	.	.	14 1 73 220
-	-	-	-	-	-	-	14 1 73 240
13 747	4 865	78 448	1 322	4	5 137	5 385	14 1 73 250
4 249	1 942	17 051	475	3	308	1 194	14 1 73 260
138 053	73 039	1 188 619	271 731	111	143 192	15 835	14 1 77
-	-	-	-	-	-	-	14 1 77 010
.	.	.	.	1	.	.	14 1 77 020
23 850	10 461	161 989	36 972	12	12 174	7 988	14 1 77 030
.	.	.	.	1	.	.	14 1 77 070
953	184	3 190	58	4	47	465	14 1 77 080
.	.	.	.	2	.	.	14 1 77 110
2 977	2 320	20 142	2 427	8	8 167	9 864	14 1 77 120

Regierungsbezirk Chemnitz

Schlüsselnummer	Kreis Gemeinde	Bauhauptgewerbe		
		Juni 2001 (Totalerhebung)		
		Betriebe	tätige Personen	Gesamtumsatz 2000 in 1 000 €
		107	108	109
Kreisfreie Städte				
14 1 61 000	Chemnitz, Stadt	344	5 845	679 803
14 1 66 000	Plauen, Stadt	86	821	81 275
14 1 67 000	Zwickau, Stadt	131	1 210	101 028
14 1 71	Kreis Annaberg	159	1 899	133 376
14 1 71 010	Annaberg-Buchholz, Stadt	41	477	29 143
14 1 71 030	Bärenstein	3	9	500
14 1 71 050	Crottendorf	15	126	7 743
14 1 71 080	Ehrenfriedersdorf, Stadt	10	246	19 890
14 1 71 090	Elterlein, Stadt	9	309	24 005
14 1 71 110	Gelenau/Erzgeb.	4	21	1 399
14 1 71 120	Geyer, Stadt	13	111	8 138
14 1 71 190	Jöhstadt, Stadt	6	61	3 538
14 1 71 200	Königswalde	4	20	1 107
14 1 71 210	Mildenau	3	.	.
14 1 71 240	Oberwiesenthal, Kurort, Stadt	3	29	1 996
14 1 71 250	Scheibenberg, Stadt	5	144	15 595
14 1 71 260	Schlettau, Stadt	2	.	.
14 1 71 295	Sehmatal	13	127	8 160
14 1 71 310	Tannenberg	-	-	-
14 1 71 320	Thum, Stadt	16	118	7 576
14 1 71 340	Wiesa	12	72	3 012
14 1 73	Kreis Chemnitzer Land	238	2 742	211 554
14 1 73 010	Bernsdorf	9	69	3 392
14 1 73 030	Callenberg	15	151	9 736
14 1 73 060	Gersdorf	11	66	8 267
14 1 73 070	Glauchau, Stadt	42	700	42 850
14 1 73 100	Hohenstein-Ernstthal, Stadt	21	216	22 863
14 1 73 130	Lichtenstein/Sa., Stadt	16	160	11 535
14 1 73 140	Limbach-Oberfrohna, Stadt	55	504	44 838
14 1 73 160	Meerane, Stadt	27	422	34 150
14 1 73 180	Niederfrohna	5	.	.
14 1 73 190	Oberlungwitz, Stadt	14	105	6 487
14 1 73 200	Oberwiera	1	.	.
14 1 73 220	Remse	6	156	18 646
14 1 73 240	Schönberg	1	.	.
14 1 73 250	St. Egidien	7	75	3 197
14 1 73 260	Waldenburg, Stadt	8	30	1 329
14 1 77	Kreis Freiberg	206	2 339	168 526
14 1 77 010	Augustusburg, Stadt	16	133	8 394
14 1 77 020	Bobritzsch	11	129	8 152
14 1 77 030	Brand-Erbisdorf, Stadt	11	223	19 352
14 1 77 070	Dorfchemnitz b. Sayda	5	39	2 414
14 1 77 080	Eppendorf	5	37	2 410
14 1 77 110	Falkenau	1	.	.
14 1 77 120	Flöha, Stadt	9	143	11 202

Regierungsbezirk Chemnitz

Ausbaugewerbe			Baugenehmigungen 2001			Schlüssel- nummer
Juni 2001 (Jährliche Erhebung)			Errichtung neuer Gebäude			
Betriebe	tätige Personen	Gesamtumsatz 2000 in 1 000 €	Wohn- gebäude	dar. mit 1 und 2 Wohnungen	Nichtwohn- gebäude	
110	111	112	113	114	115	
101	2 767	203 600	420	394	73	14 1 61 000
11	283	18 010	60	54	8	14 1 66 000
47	1 038	66 509	97	86	21	14 1 67 000
41	1 106	73 819	92	84	37	14 1 71
11	307	17 897	27	21	18	14 1 71 010
3	52	2 088	4	4	1	14 1 71 030
2	.	.	3	3	2	14 1 71 050
4	162	10 301	9	9	3	14 1 71 080
-	-	-	3	3	3	14 1 71 090
6	168	14 995	6	5	2	14 1 71 110
2	.	.	7	7	2	14 1 71 120
1	.	.	3	3	-	14 1 71 190
1	.	.	1	1	-	14 1 71 200
2	.	.	5	5	1	14 1 71 210
1	.	.	3	2	-	14 1 71 240
-	-	-	2	2	1	14 1 71 250
-	-	-	3	3	1	14 1 71 260
5	117	8 119	4	4	1	14 1 71 295
2	.	.	4	4	-	14 1 71 310
1	.	.	6	6	-	14 1 71 320
-	-	-	2	2	2	14 1 71 340
58	1 543	111 237	190	179	46	14 1 73
1	.	.	9	9	-	14 1 73 010
1	.	.	17	15	4	14 1 73 030
2	.	.	8	8	5	14 1 73 060
11	452	36 829	27	27	5	14 1 73 070
2	.	.	27	24	4	14 1 73 100
9	218	19 856	10	9	3	14 1 73 130
15	362	23 591	56	52	15	14 1 73 140
7	188	9 164	12	11	1	14 1 73 160
-	-	-	1	1	-	14 1 73 180
5	76	5 039	11	11	3	14 1 73 190
1	.	.	1	1	-	14 1 73 200
-	-	-	3	3	2	14 1 73 220
-	-	-	3	3	2	14 1 73 240
3	48	3 322	2	2	2	14 1 73 250
1	.	.	3	3	-	14 1 73 260
59	1 456	104 739	164	155	20	14 1 77
2	.	.	16	16	1	14 1 77 010
1	.	.	12	12	1	14 1 77 020
6	170	12 097	8	8	-	14 1 77 030
1	.	.	2	2	-	14 1 77 070
1	.	.	2	2	1	14 1 77 080
-	-	-	3	3	1	14 1 77 110
6	138	8 667	15	13	2	14 1 77 120

Regierungsbezirk Chemnitz

Schlüsselnummer	Kreis Gemeinde	Baugenehmigungen 2001					Wohnfläche in m ²
		Wohnungen in Wohn- und Nichtwohnggeb.	davon mit ... Räumen				
			1 und 2	3	4	5 und mehr	
		116	117	118	119	120	121
Kreisfreie Städte							
14 1 61 000	Chemnitz, Stadt	751	22	66	287	376	87 507
14 1 66 000	Plauen, Stadt	141	5	20	33	83	14 238
14 1 67 000	Zwickau, Stadt	222	46	1	70	105	24 323
14 1 71	Kreis Annaberg	206	29	28	47	102	20 613
14 1 71 010	Annaberg-Buchholz, Stadt	75	13	14	17	31	6 378
14 1 71 030	Bärenstein	6	1	-	1	4	604
14 1 71 050	Crottendorf	3	-	-	-	3	498
14 1 71 080	Ehrenfriedersdorf, Stadt	11	-1	-1	4	9	1 364
14 1 71 090	Elterlein, Stadt	8	1	-	-	7	1 130
14 1 71 110	Gelenau/Erzgeb.	15	5	2	2	6	1 455
14 1 71 120	Geyer, Stadt	10	-	3	-	7	1 045
14 1 71 190	Jöhstadt, Stadt	8	2	1	3	2	688
14 1 71 200	Königswalde	15	1	4	4	6	1 383
14 1 71 210	Mildenaу	8	-	1	1	6	1 027
14 1 71 240	Oberwiesenthal, Kurort, Stadt	6	2	2	-	2	430
14 1 71 250	Scheibenberg, Stadt	3	1	-2	2	2	375
14 1 71 260	Schlettau, Stadt	3	1	-1	-1	4	602
14 1 71 295	Sehmatal	6	-	3	2	1	686
14 1 71 310	Tannenberg	7	2	-	2	3	718
14 1 71 320	Thum, Stadt	15	1	2	4	8	1 545
14 1 71 340	Wiesa	7	-	-	6	1	685
14 1 73	Kreis Chemnitzer Land	246	-7	-81	86	248	38 821
14 1 73 010	Bernsdorf	12	-	2	3	7	1 641
14 1 73 030	Callenberg	43	1	1	18	23	4 260
14 1 73 060	Gersdorf	8	-	-	2	6	977
14 1 73 070	Glauchau, Stadt	-	-22	-39	30	31	4 137
14 1 73 100	Hohenstein-Ernstthal, Stadt	48	6	-	14	28	5 078
14 1 73 130	Lichtenstein/Sa., Stadt	27	2	1	5	19	3 554
14 1 73 140	Limbach-Oberfrohna, Stadt	42	3	-71	14	96	12 533
14 1 73 160	Meerane, Stadt	34	2	20	1	11	2 734
14 1 73 180	Niederfrohna	2	-1	-	-	3	209
14 1 73 190	Oberlungwitz, Stadt	15	-	3	3	9	1 573
14 1 73 200	Oberwiera	1	-	1	-2	2	215
14 1 73 220	Remse	3	-	-	-	3	619
14 1 73 240	Schönberg	5	-	1	1	3	493
14 1 73 250	St. Egidien	3	-	-	-	3	407
14 1 73 260	Waldenburg, Stadt	3	2	-	-3	4	391
14 1 77	Kreis Freiberg	304	36	17	51	200	32 175
14 1 77 010	Augustusburg, Stadt	19	-1	-	3	17	2 648
14 1 77 020	Bobritzsch	13	1	-	1	11	1 851
14 1 77 030	Brand-Erbisdorf, Stadt	11	-	-1	5	7	1 234
14 1 77 070	Dorfchemnitz b. Sayda	2	-	-1	1	2	273
14 1 77 080	Eppendorf	2	-	1	-1	2	220
14 1 77 110	Falkenau	4	-	1	-	3	435
14 1 77 120	Flöha, Stadt	28	-	-	7	21	2 647

Regierungsbezirk Chemnitz

Baufertigstellungen 2001									Schlüsselnummer
Errichtung neuer Gebäude			Wohnungen in Wohn- und Nichtwohngeb.	davon mit ... Räumen				Wohnfläche in m ²	
Wohngebäude	dar. mit 1 und 2 Wohnungen	Nichtwohngebäude		1 und 2	3	4	5 und mehr		
122	123	124	125	126	127	128	129	130	
400	353	85	803	-83	124	352	410	97 700	14 1 61 000
58	56	6	114	9	17	15	73	10 769	14 1 66 000
80	75	16	176	58	47	2	69	14 841	14 1 67 000
88	80	23	190	35	14	60	81	18 831	14 1 71
31	27	4	81	29	9	17	26	6 945	14 1 71 010
2	2	2	3	-	-1	-	4	509	14 1 71 030
2	2	1	5	-	1	1	3	517	14 1 71 050
4	4	2	5	-	-	1	4	828	14 1 71 080
2	2	2	2	-	-	-	2	277	14 1 71 090
8	8	1	12	2	-1	5	6	1 206	14 1 71 110
6	5	-	12	-1	3	5	5	1 123	14 1 71 120
3	3	-	5	-	2	-	3	580	14 1 71 190
1	1	2	1	-1	-1	1	2	250	14 1 71 200
-	-	2	2	-	1	1	-	128	14 1 71 210
3	1	-	8	2	1	2	3	708	14 1 71 240
5	4	-	10	1	-1	4	6	1 177	14 1 71 250
1	1	3	2	-	-	-	2	195	14 1 71 260
7	7	1	15	-	1	9	5	1 714	14 1 71 295
3	3	-	5	2	-	2	1	331	14 1 71 310
7	7	1	16	1	-2	11	6	1 802	14 1 71 320
3	3	2	6	-	2	1	3	541	14 1 71 340
223	211	45	381	16	38	87	240	41 091	14 1 73
3	3	1	5	-	-	1	4	681	14 1 73 010
17	17	1	27	-1	1	8	19	2 868	14 1 73 030
5	4	2	14	-	5	6	3	1 412	14 1 73 060
31	31	10	42	5	-4	12	29	4 856	14 1 73 070
27	25	2	48	7	10	3	28	4 687	14 1 73 100
16	14	3	41	1	5	18	17	3 274	14 1 73 130
71	65	12	107	-	4	25	78	13 060	14 1 73 140
11	11	3	22	1	3	3	15	2 482	14 1 73 160
6	6	-	7	-	1	1	5	925	14 1 73 180
25	24	6	39	1	10	9	19	3 586	14 1 73 190
-	-	-	1	-	1	-2	2	125	14 1 73 200
-	-	-	-	-	-	-	-	-	14 1 73 220
3	3	1	5	-	-	2	3	514	14 1 73 240
5	5	3	6	-	-1	-1	8	929	14 1 73 250
3	3	1	17	2	3	2	10	1 692	14 1 73 260
175	166	30	328	38	41	59	190	32 182	14 1 77
12	12	-	13	-	-	1	12	1 517	14 1 77 010
3	3	2	3	-	-1	1	3	471	14 1 77 020
14	13	3	33	1	-1	13	20	3 033	14 1 77 030
-	-	-	-	-	-	-	-	-	14 1 77 070
4	3	-	27	23	1	-	3	1 578	14 1 77 080
7	7	1	7	-	-	-	7	833	14 1 77 110
12	11	2	20	-	-1	9	12	1 919	14 1 77 120

Regierungsbezirk Chemnitz

Schlüsselnummer	Kreis Gemeinde	Fortschreibung des Gebäude- und Wohnungsbestandes				
		Bestand an Wohnge- bäuden	darunter mit 1 oder 2 Wohnungen	Bestand an Wohnungen in		
				insge- samt	davon mit ... Räumen	
					1	2
131	132	133	134	135		
Kreisfreie Städte						
14 1 61 000	Chemnitz, Stadt	29 684	14 938	164 076	3 263	15 283
14 1 66 000	Plauen, Stadt	10 321	5 842	44 685	776	4 479
14 1 67 000	Zwickau, Stadt	14 016	7 286	64 832	1 396	5 515
14 1 71	Kreis Annaberg	16 589	11 692	44 021	671	2 469
14 1 71 010	Annaberg-Buchholz, Stadt	3 463	1 900	13 186	387	964
14 1 71 030	Bärenstein	593	416	1 482	7	39
14 1 71 050	Crottendorf	1 071	822	2 291	14	88
14 1 71 080	Ehrenfriedersdorf, Stadt	938	641	2 726	50	93
14 1 71 090	Elterlein, Stadt	772	605	1 616	12	50
14 1 71 110	Gelenau/Erzgeb.	949	631	2 633	20	107
14 1 71 120	Geyer, Stadt	871	593	2 303	73	139
14 1 71 190	Jöhstadt, Stadt	802	634	1 648	5	83
14 1 71 200	Königswalde	557	481	1 006	6	56
14 1 71 210	Mildenaue	880	751	1 644	3	58
14 1 71 240	Oberwiesenthal, Kurort, Stadt	561	347	1 907	9	168
14 1 71 250	Scheibenberg, Stadt	503	364	1 158	3	69
14 1 71 260	Schlettau, Stadt	585	442	1 331	8	70
14 1 71 295	Sehmatal	1 574	1 188	3 578	39	177
14 1 71 310	Tannenberg	306	254	582	2	21
14 1 71 320	Thum, Stadt	1 281	932	2 923	20	136
14 1 71 340	Wiesa	883	691	2 007	13	151
14 1 73	Kreis Chemnitzer Land	27 269	19 484	73 845	716	4 504
14 1 73 010	Bernsdorf	691	601	1 221	8	71
14 1 73 030	Callenberg	1 485	1 334	2 533	10	85
14 1 73 060	Gersdorf	985	678	2 350	2	100
14 1 73 070	Glauchau, Stadt	5 339	3 608	15 313	354	1 008
14 1 73 100	Hohenstein-Ernstthal, Stadt	2 828	1 859	8 900	79	583
14 1 73 130	Lichtenstein/Sa., Stadt	2 378	1 560	7 234	89	457
14 1 73 140	Limbach-Oberfrohna, Stadt	4 844	3 180	15 153	75	1 016
14 1 73 160	Meerane, Stadt	3 465	2 320	10 384	8	662
14 1 73 180	Niederfrohna	699	598	1 241	2	32
14 1 73 190	Oberlungwitz, Stadt	1 413	1 064	3 450	27	201
14 1 73 200	Oberwiera	349	330	511	-	10
14 1 73 220	Remse	525	455	1 013	31	33
14 1 73 240	Schönberg	271	253	414	-	10
14 1 73 250	St. Egidien	768	610	1 767	9	106
14 1 73 260	Waldenburg, Stadt	1 229	1 034	2 361	22	130
14 1 77	Kreis Freiberg	27 418	20 478	72 458	906	4 055
14 1 77 010	Augustusburg, Stadt	1 118	842	2 516	21	121
14 1 77 020	Bobritzsch	1 184	1 031	2 055	11	72
14 1 77 030	Brand-Erbisdorf, Stadt	1 244	783	4 761	244	188
14 1 77 070	Dorfchemnitz b. Sayda	493	465	775	3	20
14 1 77 080	Eppendorf	1 053	829	2 233	19	62
14 1 77 110	Falkenau	417	303	1 042	9	20
14 1 77 120	Flöha, Stadt	1 396	773	5 863	19	595

Regierungsbezirk Chemnitz

am 31. Dezember 2001								Schlüssel- nummer
Wohn- und Nichtwohngebäuden							Wohnungen je 1 000 Einwohner	
		davon mit ... Räumen				Wohnfläche in 1 000 m ²		
3	4	5	6	7 und mehr	darin Räume		142	
136	137	138	139	140	141	142	143	
53 488	63 748	20 156	5 428	2 710	20 373	10 174	641	14 1 61 000
15 559	15 209	6 152	1 554	956	7 335	2 792	628	14 1 66 000
20 829	25 431	8 226	2 252	1 183	8 888	4 070	637	14 1 67 000
11 829	15 700	8 189	3 296	1 867	14 073	3 034	505	14 1 71
3 887	4 781	2 100	651	416	3 157	884	547	14 1 71 010
239	534	394	197	72	538	105	515	14 1 71 030
619	766	489	199	116	864	163	468	14 1 71 050
719	1 079	527	171	87	664	184	494	14 1 71 080
424	580	323	142	85	628	117	470	14 1 71 090
846	902	456	196	106	815	177	524	14 1 71 110
642	796	433	151	69	504	153	536	14 1 71 120
407	575	350	140	88	666	113	478	14 1 71 190
245	297	214	116	72	543	74	413	14 1 71 200
391	553	376	167	96	718	119	422	14 1 71 210
385	872	299	110	64	509	126	621	14 1 71 240
309	360	256	108	53	394	85	476	14 1 71 250
337	515	228	115	58	433	95	478	14 1 71 260
950	1 241	638	345	188	1 412	246	466	14 1 71 295
181	181	116	41	40	298	41	455	14 1 71 310
740	956	614	291	166	1 246	211	474	14 1 71 320
508	712	376	156	91	684	141	518	14 1 71 340
21 854	26 404	12 261	5 098	3 008	22 806	5 046	528	14 1 73
298	390	223	149	82	638	93	466	14 1 73 010
602	836	541	284	175	1 306	189	439	14 1 73 030
630	859	441	201	117	898	166	500	14 1 73 060
4 757	5 232	2 533	913	516	3 884	1 030	566	14 1 73 070
2 606	3 440	1 376	519	297	2 255	593	519	14 1 73 100
2 169	2 659	1 189	447	224	1 682	471	509	14 1 73 130
4 830	5 448	2 247	979	558	4 247	1 020	556	14 1 73 140
3 347	3 955	1 521	543	348	2 645	689	563	14 1 73 160
333	394	262	117	101	760	91	470	14 1 73 180
919	1 076	727	321	179	1 353	243	490	14 1 73 190
56	162	142	71	70	528	45	396	14 1 73 200
277	306	206	98	62	479	76	477	14 1 73 220
59	128	105	74	38	287	36	415	14 1 73 240
368	755	271	162	96	746	128	465	14 1 73 250
603	764	477	220	145	1 098	176	496	14 1 73 260
17 941	26 462	13 440	5 795	3 859	29 381	4 992	478	14 1 77
783	786	463	215	127	959	175	471	14 1 77 010
418	652	442	280	180	1 377	160	421	14 1 77 020
1 286	2 037	669	217	120	906	298	509	14 1 77 030
158	229	203	95	67	507	60	407	14 1 77 070
465	805	474	237	171	1 318	161	454	14 1 77 080
238	451	181	104	39	304	71	473	14 1 77 110
1 538	2 341	953	255	162	1 202	363	503	14 1 77 120

Regierungsbezirk Chemnitz

Schlüsselnummer	Kreis Gemeinde	Fremdenverkehr 2001				Straßenverkehrsunfälle insgesamt (ohne sonst.)
		geöffnete Beherbergungsstätten	angebotene Gästebetten	Ankünfte	Übernachtungen	
		144	145	146	147	148
Kreisfreie Städte						
14 1 61 000	Chemnitz, Stadt	48	4 122	201 781	427 539	1 963
14 1 66 000	Plauen, Stadt	21	863	46 184	89 228	380
14 1 67 000	Zwickau, Stadt	17	1 080	59 067	118 511	642
14 1 71	Kreis Annaberg	96	5 372	229 938	805 134	483
14 1 71 010	Annaberg-Buchholz, Stadt	9	352	15 395	30 499	126
14 1 71 030	Bärenstein	5	186	6 141	21 515	17
14 1 71 050	Crottendorf	3	181	4 786	14 633	22
14 1 71 080	Ehrenfriedersdorf, Stadt	7	276	6 423	18 187	28
14 1 71 090	Elterlein, Stadt	3	77	3 075	8 257	27
14 1 71 110	Gelenau/Erzgeb.	1	.	.	.	21
14 1 71 120	Geyer, Stadt	5	412	17 180	47 664	25
14 1 71 190	Jöhstadt, Stadt	4	209	9 001	26 072	14
14 1 71 200	Königswalde	-	-	-	-	15
14 1 71 210	Mildenau	5	108	2 274	5 887	20
14 1 71 240	Oberwiesenthal, Kurort, Stadt	30	2 464	134 124	483 730	24
14 1 71 250	Scheibenberg, Stadt	4	119	4 667	12 170	21
14 1 71 260	Schlettau, Stadt	2	.	.	.	28
14 1 71 295	Sehmatal	5	291	10 690	32 407	28
14 1 71 310	Tannenberg	3	93	3 003	7 408	7
14 1 71 320	Thum, Stadt	5	139	1 770	4 330	21
14 1 71 340	Wiesa	5	343	8 391	83 916	39
14 1 73	Kreis Chemnitzer Land	43	2 933	122 552	272 851	826
14 1 73 010	Bernsdorf	1	.	.	.	26
14 1 73 030	Callenberg	5	280	7 016	23 138	45
14 1 73 060	Gersdorf	-	-	-	-	28
14 1 73 070	Glauchau, Stadt	6	183	9 817	17 899	164
14 1 73 100	Hohenstein-Ernstthal, Stadt	5	231	12 465	26 709	80
14 1 73 130	Lichtenstein/Sa., Stadt	6	221	7 451	16 914	72
14 1 73 140	Limbach-Oberfrohna, Stadt	5	1 151	46 962	115 988	145
14 1 73 160	Meerane, Stadt	9	562	26 047	48 223	78
14 1 73 180	Niederfrohna	1	.	.	.	12
14 1 73 190	Oberlungwitz, Stadt	-	-	-	-	53
14 1 73 200	Oberwiera	-	-	-	-	8
14 1 73 220	Remse	2	.	.	.	8
14 1 73 240	Schönberg	-	-	-	-	7
14 1 73 250	St. Egidien	-	-	-	-	77
14 1 73 260	Waldenburg, Stadt	3	122	2 389	5 681	20
14 1 77	Kreis Freiberg	113	4 314	152 705	496 390	694
14 1 77 010	Augustusburg, Stadt	12	381	14 985	29 902	37
14 1 77 020	Bobritzsch	2	.	.	.	12
14 1 77 030	Brand-Erbisdorf, Stadt	4	166	7 558	15 533	38
14 1 77 070	Dorfchemnitz b. Sayda	1	.	.	.	9
14 1 77 080	Eppendorf	3	72	2 509	6 432	18
14 1 77 110	Falkenau	1	.	.	.	8
14 1 77 120	Flöha, Stadt	-	-	-	-	49

Regierungsbezirk Chemnitz

Schwerwiegende Unfälle mit Sachschaden 2001		Straßenverkehrsunfälle mit Personenschaden 2001				Kraftfahrzeugbestand am 1. Januar 2002			Schlüsselnummer
im engeren Sinne	unter Alkoholeinwirkung	insgesamt	verunglückte Personen			insgesamt	darunter		
			Getötete	Schwer-verletzte	Leicht-verletzte		Pkw	Krafträder	
149	150	151	152	153	154	155	156	157	
579	105	1 279	9	293	1 354	148 410	130 279	5 185	14 1 61 000
92	36	252	2	84	236	42 596	37 341	1 499	14 1 66 000
137	41	464	4	93	495	59 543	52 572	1 984	14 1 67 000
78	34	371	14	161	354	55 356	47 251	2 763	14 1 71
25	10	91	2	24	87	14 408	12 311	632	14 1 71 010
2	1	14	-	13	8	1 693	1 472	96	14 1 71 030
5	4	13	-	7	14	3 287	2 771	172	14 1 71 050
5	2	21	-	6	22	3 449	2 954	165	14 1 71 080
4	1	22	2	7	24	2 495	2 015	150	14 1 71 090
3	2	16	1	10	13	3 319	2 880	180	14 1 71 110
3	2	20	1	4	23	2 668	2 335	118	14 1 71 120
-	1	13	1	13	7	2 134	1 853	149	14 1 71 190
4	-	11	-	4	9	1 570	1 329	83	14 1 71 200
3	-	17	-	5	20	2 592	2 247	147	14 1 71 210
4	1	19	2	13	23	1 931	1 716	67	14 1 71 240
1	1	19	-	11	19	1 586	1 318	124	14 1 71 250
7	2	19	4	3	23	1 811	1 512	66	14 1 71 260
2	1	25	-	14	18	4 723	4 097	206	14 1 71 295
1	-	6	-	4	5	846	697	49	14 1 71 310
5	4	12	-	6	10	3 998	3 348	212	14 1 71 320
4	2	33	1	17	29	2 732	2 300	146	14 1 71 340
179	45	602	16	182	567	89 377	76 738	3 939	14 1 73
7	2	17	1	11	15	2 058	1 673	118	14 1 73 010
9	2	34	3	12	40	4 291	3 419	247	14 1 73 030
8	1	19	-	3	19	3 269	2 721	194	14 1 73 060
33	8	123	2	31	123	17 146	14 824	606	14 1 73 070
14	4	62	1	13	58	10 425	9 018	521	14 1 73 100
13	3	56	2	16	43	8 220	7 268	319	14 1 73 130
22	12	111	1	34	95	16 601	14 234	760	14 1 73 140
16	10	52	1	15	43	10 347	9 164	406	14 1 73 160
1	1	10	-	6	8	1 749	1 510	72	14 1 73 180
15	2	36	-	5	37	5 727	4 937	254	14 1 73 190
2	-	6	-	3	6	947	755	47	14 1 73 200
2	-	6	1	1	7	1 597	1 348	63	14 1 73 220
-	-	7	-	3	6	824	634	46	14 1 73 240
35	-	42	4	25	43	2 505	2 149	127	14 1 73 250
1	-	19	-	4	21	3 047	2 606	140	14 1 73 260
130	31	533	20	259	426	95 479	81 317	4 555	14 1 77
6	2	29	1	10	25	3 612	3 075	213	14 1 77 010
2	-	10	1	4	6	3 348	2 828	169	14 1 77 020
9	3	26	-	8	22	5 741	4 987	225	14 1 77 030
2	2	5	1	3	1	1 385	1 098	83	14 1 77 070
2	-	16	1	10	8	3 297	2 731	174	14 1 77 080
1	-	7	2	2	4	1 318	1 187	73	14 1 77 110
7	2	40	-	15	37	6 686	5 957	271	14 1 77 120

Regierungsbezirk Chemnitz

Schlüsselnummer	Kreis Gemeinde	Ist-Aufkommen an Gemeindesteuern 2001 in 1 000 €				
		Grundsteuer A	Grundsteuer B	Gewerbesteuer	Gemeindeanteil an der Einkommensteuer	Gemeindeanteil an der Umsatzsteuer
		158	159	160	161	162
Kreisfreie Städte						
14 1 61 000	Chemnitz, Stadt	125	25 004	50 551	26 496	11 853
14 1 66 000	Plauen, Stadt	43	6 597	8 177	6 390	2 187
14 1 67 000	Zwickau, Stadt	63	9 267	27 201	8 786	5 836
14 1 71	Kreis Annaberg	156	5 881	5 481	5 056	1 870
14 1 71 010	Annaberg-Buchholz, Stadt	13	1 806	1 789	1 631	797
14 1 71 030	Bärenstein	2	221	29	153	51
14 1 71 050	Crottendorf	10	337	428	274	118
14 1 71 080	Ehrenfriedersdorf, Stadt	4	373	428	310	115
14 1 71 090	Elterlein, Stadt	18	250	278	166	67
14 1 71 110	Gelenau/Erzgeb.	9	296	169	291	59
14 1 71 120	Geyer, Stadt	2	270	227	224	97
14 1 71 190	Jöhstadt, Stadt	13	198	38	153	43
14 1 71 200	Königswalde	8	116	43	113	24
14 1 71 210	Mildenau	17	182	117	184	39
14 1 71 240	Oberwiesenthal, Kurort, Stadt	6	403	284	239	86
14 1 71 250	Scheibenberg, Stadt	4	174	150	129	48
14 1 71 260	Schlettau, Stadt	10	160	54	147	35
14 1 71 295	Sehmatal	13	441	1 021	424	102
14 1 71 310	Tannenberg	3	62	13	56	15
14 1 71 320	Thum, Stadt	10	352	237	372	102
14 1 71 340	Wiesa	13	239	177	192	73
14 1 73	Kreis Chemnitzer Land	309	10 961	16 231	9 260	3 404
14 1 73 010	Bernsdorf	12	166	93	155	25
14 1 73 030	Callenberg	39	306	105	302	101
14 1 73 060	Gersdorf	10	259	284	296	90
14 1 73 070	Glauchau, Stadt	37	2 153	2 453	1 899	814
14 1 73 100	Hohenstein-Ernstthal, Stadt	14	1 505	1 567	1 227	485
14 1 73 130	Lichtenstein/Sa., Stadt	10	1 079	3 100	890	347
14 1 73 140	Limbach-Oberfrohna, Stadt	43	2 415	2 692	1 777	649
14 1 73 160	Meerane, Stadt	19	1 552	3 903	1 251	442
14 1 73 180	Niederfrohna	13	137	34	149	18
14 1 73 190	Oberlungwitz, Stadt	12	466	586	476	200
14 1 73 200	Oberwiera	20	66	47	78	14
14 1 73 220	Remse	13	152	51	123	44
14 1 73 240	Schönberg	20	50	120	63	13
14 1 73 250	St. Egidien	18	362	1 006	261	85
14 1 73 260	Waldenburg, Stadt	28	293	191	313	78
14 1 77	Kreis Freiberg	649	9 833	19 910	10 522	3 701
14 1 77 010	Augustusburg, Stadt	12	346	286	371	94
14 1 77 020	Bobritzsch	51	283	79	282	35
14 1 77 030	Brand-Erbisdorf, Stadt	15	726	1 772	702	303
14 1 77 070	Dorfchemnitz b. Sayda	20	80	20	87	23
14 1 77 080	Eppendorf	26	221	129	260	75
14 1 77 110	Falkenau	4	143	46	150	15
14 1 77 120	Flöha, Stadt	7	677	950	896	351

Regierungsbezirk Chemnitz

Hebesätze in %			Realsteuer- aufbringungs- kraft 2001	Steuereinnahmekraft 2001			Schuldenstand am 31.12.2001		Personal- stand am 30. Juni 2001	Schlüssel- nummer
Grund- steuer A	Grund- steuer B	Gewerbe- steuer		insgesamt	je Einwohner	insgesamt	je Einwohner			
				1 000 €	€		1 000 €	€		
163	164	165	166	167	168	169	170	171		
300	400	420	73 338	105 188	408,07	344 861	1 338	5 707	14 1 61 000	
282	395	418	14 497	22 018	308,37	95 174	1 333	1 261	14 1 66 000	
286	415	405	35 979	46 978	458,86	121 941	1 191	3 510	14 1 67 000	
275	369	367	12 445	18 564	211,25	82 196	935	1 719	14 1 71	
300	380	360	3 885	6 044	248,33	18 917	777	556	14 1 71 010	
290	390	370	255	455	155,56	3 808	1 301	51	14 1 71 030	
250	390	350	845	1 171	236,85	3 535	715	71	14 1 71 050	
300	365	380	860	1 224	219,51	1 952	350	89	14 1 71 080	
300	350	380	594	787	227,39	5 598	1 618	37	14 1 71 090	
270	350	365	528	853	167,65	-	-	44	14 1 71 110	
250	370	400	517	808	186,00	7 383	1 700	70	14 1 71 120	
270	390	360	256	446	129,72	2 672	777	83	14 1 71 190	
290	390	365	172	302	125,15	1 207	501	25	14 1 71 200	
250	360	370	345	551	140,01	1 952	496	73	14 1 71 210	
280	380	380	724	1 009	325,80	1 716	554	20	14 1 71 240	
270	350	365	366	521	213,60	3 672	1 506	27	14 1 71 250	
270	350	370	249	423	150,25	2 529	899	37	14 1 71 260	
275	360	360	1 641	2 014	260,96	4 326	561	72	14 1 71 295	
230	360	350	87	156	121,89	903	708	34	14 1 71 310	
300	350	400	643	1 084	176,21	6 410	1 042	90	14 1 71 320	
270	345	370	478	717	182,98	2 041	521	58	14 1 71 340	
282	397	385	28 187	38 576	274,38	199 377	1 418	2 134	14 1 73	
290	375	395	280	446	169,48	2 190	831	24	14 1 73 010	
275	360	370	487	874	153,22	4 104	719	46	14 1 73 030	
270	350	380	604	949	199,55	4 366	918	68	14 1 73 060	
305	385	385	4 805	7 174	263,44	39 075	1 435	317	14 1 73 070	
300	450	380	2 993	4 482	260,49	14 883	865	151	14 1 73 100	
270	380	390	4 341	5 149	362,48	17 829	1 255	136	14 1 73 130	
270	428	380	5 122	7 165	260,95	20 117	733	313	14 1 73 140	
340	400	390	5 587	6 740	362,34	40 800	2 193	243	14 1 73 160	
300	350	370	202	364	138,04	2 551	968	23	14 1 73 180	
250	330	360	1 226	1 815	255,03	3 450	485	49	14 1 73 190	
280	350	380	144	229	180,62	1 694	1 337	17	14 1 73 200	
260	370	380	230	391	182,33	2 107	982	32	14 1 73 220	
260	360	390	200	260	264,74	716	730	11	14 1 73 240	
270	380	390	1 437	1 643	429,62	1 901	497	35	14 1 73 250	
300	370	400	530	895	185,50	5 961	1 235	50	14 1 73 260	
272	361	379	32 628	44 013	289,10	146 895	965	2 687	14 1 77	
250	350	400	690	1 117	207,76	2 399	446	99	14 1 77 010	
300	380	390	422	728	148,66	8 902	1 817	42	14 1 77 020	
270	350	365	2 794	3 537	372,06	6 767	712	136	14 1 77 030	
270	350	360	133	241	126,22	988	517	13	14 1 77 070	
260	340	360	429	744	151,39	2 811	572	31	14 1 77 080	
290	370	380	205	363	164,06	1 165	527	20	14 1 77 110	
250	330	400	1 772	2 891	247,19	10 993	940	153	14 1 77 120	

Regierungsbezirk Chemnitz

Schlüssel- nummer	Kreis Gemeinde	Fläche 31.12.2001 km ²	Bevölkerung am			
			3.10.1990	31. Dezember 2001		
				insgesamt	männlich	weiblich
1	2	3	4	5		
Noch: Kreis Freiberg						
14 1 77 130	Frankenstein	21,50	1 143	1 216	608	608
14 1 77 140	Frauenstein, Stadt	58,83	3 751	3 476	1 717	1 759
14 1 77 150	Freiberg, Stadt	48,05	50 896	45 228	22 060	23 168
14 1 77 160	Gahlenz	13,30	1 040	976	480	496
14 1 77 170	Großhartmannsdorf	32,23	3 105	2 954	1 487	1 467
14 1 77 180	Großschirma	40,57	4 268	4 149	2 099	2 050
14 1 77 210	Halsbrücke	24,95	3 624	3 657	1 828	1 829
14 1 77 230	Hilbersdorf	5,54	1 391	1 472	695	777
14 1 77 250	Langenau	21,74	2 684	2 694	1 312	1 382
14 1 77 260	Leubsdorf	34,34	4 162	4 087	2 044	2 043
14 1 77 270	Lichtenberg/Erzgeb.	33,17	3 123	3 116	1 526	1 590
14 1 77 290	Mulda/Sa.	43,08	3 306	3 100	1 580	1 520
14 1 77 300	Neuhausen/Erzgeb.	48,03	3 681	3 392	1 689	1 703
14 1 77 310	Niederschöna	16,12	2 085	2 126	1 048	1 078
14 1 77 320	Niederwiesa	16,18	4 989	5 311	2 631	2 680
14 1 77 330	Oberschöna	44,22	3 449	3 836	1 945	1 891
14 1 77 340	Oederan, Stadt	42,55	8 195	7 447	3 564	3 883
14 1 77 350	Rechenberg-Bienenmühle	52,49	2 805	2 491	1 217	1 274
14 1 77 370	Reinsberg	49,75	3 467	3 300	1 658	1 642
14 1 77 380	Sayda, Stadt	35,17	2 335	2 292	1 124	1 168
14 1 77 390	Siebenlehn, Stadt	20,76	2 476	2 185	1 045	1 140
14 1 77 400	Weißborn/Erzgeb.	22,51	2 805	2 790	1 375	1 415
14 1 78	Vogtlandkreis	1 309,84	221 288	200 388	96 091	104 297
14 1 78 010	Adorf, Stadt	42,81	7 289	6 127	2 896	3 231
14 1 78 030	Auerbach/Vogtl., Stadt	44,04	23 298	19 675	9 252	10 423
14 1 78 040	Bad Brambach	43,83	2 591	2 416	1 128	1 288
14 1 78 050	Bad Elster, Stadt	19,71	4 701	4 210	1 977	2 233
14 1 78 070	Bergen	8,30	1 180	1 140	559	581
14 1 78 080	Bösenbrunn	34,22	1 224	1 489	721	768
14 1 78 100	Burgstein	57,90	2 184	2 161	1 076	1 085
14 1 78 130	Eichigt	32,64	1 454	1 445	742	703
14 1 78 140	Ellefeld	4,55	3 329	3 259	1 529	1 730
14 1 78 150	Elsterberg, Stadt	25,07	6 163	5 350	2 562	2 788
14 1 78 160	Erlbach	21,72	2 209	1 974	986	988
14 1 78 170	Falkenstein/Vogtl., Stadt	31,05	11 227	9 796	4 580	5 216
14 1 78 190	Grünbach, Höhenluftkurort	27,53	1 999	2 097	994	1 103
14 1 78 200	Hammerbrücke	8,14	1 529	1 461	730	731
14 1 78 220	Heinsdorfergrund	21,96	1 725	2 384	1 153	1 231
14 1 78 250	Klingenthal/Sa., Stadt	28,66	12 350	9 769	4 566	5 203
14 1 78 290	Lengenfeld, Stadt	47,16	9 421	8 572	4 183	4 389
14 1 78 310	Leubnitz	29,64	1 501	1 548	774	774
14 1 78 320	Limbach	14,16	1 668	1 634	789	845
14 1 78 330	Markneukirchen, Stadt	47,37	8 181	7 398	3 565	3 833
14 1 78 350	Mehltheuer	22,09	1 720	1 587	789	798
14 1 78 360	Morgenröthe-Rautenkranz	30,03	1 040	914	457	457
14 1 78 370	Mühlental	39,56	1 496	1 710	857	853
14 1 78 380	Mühltruff, Stadt	27,70	2 271	2 031	974	1 057
14 1 78 390	Mylau, Stadt	4,73	4 039	3 202	1 563	1 639
14 1 78 400	Netzschkau, Stadt	12,52	5 422	4 687	2 199	2 488

Regierungsbezirk Chemnitz

Einwohner je km ² 2001	Bevölkerung im Alter von ... bis unter ... Jahren am 31. Dezember 2001								Schlüssel- nummer
	unter 6	6 bis unter 15	15 bis unter 18	18 bis unter 25	25 bis unter 30	30 bis unter 50	50 bis unter 65	65 und mehr	
6	7	8	9	10	11	12	13	14	
57	67	130	60	117	65	386	185	206	14 1 77 130
59	164	331	154	306	175	987	649	710	14 1 77 140
941	1 810	3 301	1 646	4 634	2 708	12 604	9 513	9 012	14 1 77 150
73	42	64	56	81	51	293	199	190	14 1 77 160
92	113	295	135	303	140	901	552	515	14 1 77 170
102	189	386	183	385	217	1 357	713	719	14 1 77 180
147	165	343	132	345	162	1 082	720	708	14 1 77 210
266	64	125	65	132	67	465	267	287	14 1 77 230
124	104	277	136	274	121	841	464	477	14 1 77 250
119	175	362	194	393	187	1 236	777	763	14 1 77 260
94	129	277	142	295	133	939	524	677	14 1 77 270
72	129	252	148	338	192	858	580	603	14 1 77 290
71	137	290	112	288	146	950	718	751	14 1 77 300
132	93	198	94	190	107	666	400	378	14 1 77 310
328	231	406	217	464	268	1 645	1 200	880	14 1 77 320
87	180	391	157	387	192	1 230	692	607	14 1 77 330
175	316	651	331	670	359	2 160	1 467	1 493	14 1 77 340
47	106	223	105	213	102	739	466	537	14 1 77 350
66	205	299	162	282	153	1 059	608	532	14 1 77 370
65	117	190	112	189	117	622	403	542	14 1 77 380
105	85	169	81	174	98	677	424	477	14 1 77 390
124	100	254	121	289	133	899	522	472	14 1 77 400
153	7 687	15 400	7 624	16 449	9 526	58 975	42 136	42 591	14 1 78
143	211	397	242	486	269	1 719	1 355	1 448	14 1 78 010
447	715	1 415	737	1 709	911	5 636	4 192	4 360	14 1 78 030
55	77	166	86	184	95	678	499	631	14 1 78 040
214	149	303	153	348	192	1 235	906	924	14 1 78 050
137	42	90	31	83	46	344	239	265	14 1 78 070
44	86	129	85	128	87	464	274	236	14 1 78 080
37	81	191	84	178	101	665	451	410	14 1 78 100
44	62	126	65	127	73	456	294	242	14 1 78 130
716	120	256	121	246	128	938	665	785	14 1 78 140
213	195	434	196	433	257	1 605	1 058	1 172	14 1 78 150
91	55	150	89	167	77	578	441	417	14 1 78 160
315	380	766	347	713	439	2 791	2 136	2 224	14 1 78 170
76	74	162	63	153	117	595	440	493	14 1 78 190
179	54	106	53	145	61	404	316	322	14 1 78 200
109	121	205	116	222	118	792	445	365	14 1 78 220
341	300	643	322	752	456	2 632	2 260	2 404	14 1 78 250
182	342	665	331	729	419	2 524	1 824	1 738	14 1 78 290
52	73	109	82	147	60	496	318	263	14 1 78 310
115	63	134	57	100	75	480	356	369	14 1 78 320
156	270	606	265	582	376	2 222	1 466	1 611	14 1 78 330
72	92	116	86	130	86	490	349	238	14 1 78 350
30	35	72	45	71	47	255	193	196	14 1 78 360
43	84	171	75	163	84	550	299	284	14 1 78 370
73	68	165	92	176	87	646	396	401	14 1 78 380
677	161	233	100	241	160	956	743	608	14 1 78 390
374	183	334	164	332	212	1 236	1 105	1 121	14 1 78 400

Regierungsbezirk Chemnitz

Schlüsselnummer	Kreis Gemeinde	Lebendgeborene 2001		Gestorbene 2001		Überschuss bzw. Gestor-
		insgesamt	je 1 000 Einwohner	insgesamt	je 1 000 Einwohner	insgesamt
		15	16	17	18	19
Noch: Kreis Freiberg						
14 1 77 130	Frankenstein	11	9,1	6	5,0	5
14 1 77 140	Frauenstein, Stadt	31	8,9	33	9,4	-2
14 1 77 150	Freiberg, Stadt	326	7,2	486	10,7	-160
14 1 77 160	Gahlenz	7	7,2	10	10,3	-3
14 1 77 170	Großhartmannsdorf	19	6,4	33	11,1	-14
14 1 77 180	Großschirma	30	7,2	45	10,8	-15
14 1 77 210	Halsbrücke	25	6,7	27	7,3	-2
14 1 77 230	Hilbersdorf	9	6,0	24	16,1	-15
14 1 77 250	Langenau	22	8,1	17	6,3	5
14 1 77 260	Leubsdorf	25	6,1	27	6,6	-2
14 1 77 270	Lichtenberg/Erzgeb.	19	6,0	62	19,7	-43
14 1 77 290	Mulda/Sa.	27	8,6	25	8,0	2
14 1 77 300	Neuhausen/Erzgeb.	20	5,8	56	16,4	-36
14 1 77 310	Niederschöna	10	4,7	18	8,5	-8
14 1 77 320	Niederwiesa	36	6,8	45	8,5	-9
14 1 77 330	Oberschöna	18	4,7	22	5,7	-4
14 1 77 340	Oederan, Stadt	57	7,6	93	12,4	-36
14 1 77 350	Rechenberg-Bienenmühle	17	6,8	29	11,5	-12
14 1 77 370	Reinsberg	26	7,9	33	10,0	-7
14 1 77 380	Sayda, Stadt	21	9,1	27	11,7	-6
14 1 77 390	Siebenlehn, Stadt	11	4,9	24	10,7	-13
14 1 77 400	Weißborn/Erzgeb.	17	6,0	21	7,5	-4
14 1 78	Vogtlandkreis	1 261	6,3	2 630	13,1	-1 369
14 1 78 010	Adorf, Stadt	49	7,9	104	16,8	-55
14 1 78 030	Auerbach/Vogtl., Stadt	135	6,8	307	15,5	-172
14 1 78 040	Bad Brambach	12	5,0	43	17,8	-31
14 1 78 050	Bad Elster, Stadt	27	6,4	35	8,3	-8
14 1 78 070	Bergen	5	4,4	8	7,0	-3
14 1 78 080	Bösenbrunn	14	9,4	14	9,4	-
14 1 78 100	Burgstein	14	6,5	29	13,4	-15
14 1 78 130	Eichigt	11	7,5	19	13,0	-8
14 1 78 140	Ellefeld	24	7,3	51	15,5	-27
14 1 78 150	Elsterberg, Stadt	27	5,0	73	13,5	-46
14 1 78 160	Erlbach	8	4,0	19	9,6	-11
14 1 78 170	Falkenstein/Vogtl., Stadt	61	6,2	141	14,3	-80
14 1 78 190	Grünbach, Höhenluftkurort	16	7,6	41	19,6	-25
14 1 78 200	Hammerbrücke	10	6,8	20	13,6	-10
14 1 78 220	Heinsdorfergrund	18	7,6	22	9,3	-4
14 1 78 250	Klingenthal/Sa., Stadt	53	5,4	157	15,9	-104
14 1 78 290	Lengsfeld, Stadt	53	6,2	106	12,3	-53
14 1 78 310	Leubnitz	14	8,9	18	11,5	-4
14 1 78 320	Limbach	7	4,3	15	9,2	-8
14 1 78 330	Markneukirchen, Stadt	32	4,3	95	12,8	-63
14 1 78 350	Mehltheuer	14	8,7	19	11,8	-5
14 1 78 360	Morgenröthe-Rautenkranz	8	8,6	10	10,8	-2
14 1 78 370	Mühlental	15	8,8	13	7,7	2
14 1 78 380	Mühltruff, Stadt	11	5,4	24	11,7	-13
14 1 78 390	Mylau, Stadt	22	6,7	33	10,1	-11
14 1 78 400	Netzschkau, Stadt	39	8,4	71	15,3	-32

Regierungsbezirk Chemnitz

der Geborenen benen (-)	Zuzüge 2001		Fortzüge 2001		Überschuss der Zu- bzw. Fortzüge (-)		Gesamtveränderung 2001		Schlüssel- nummer
	insgesamt	je 1 000 Einwohner	insgesamt	je 1 000 Einwohner	insgesamt	je 1 000 Einwohner	insgesamt	je 1 000 Einwohner	
4,1	36	29,8	36	29,8	-	-	5	4,1	14 1 77 130
-0,6	99	28,3	139	39,7	-40	-11,4	-42	-12,0	14 1 77 140
-3,5	2 430	53,7	2 471	54,6	-41	-0,9	-200	-4,4	14 1 77 150
-3,1	37	38,1	28	28,8	9	9,3	6	6,2	14 1 77 160
-4,7	86	29,0	105	35,4	-19	-6,4	-33	-11,1	14 1 77 170
-3,6	125	30,1	134	32,3	-9	-2,2	-24	-5,8	14 1 77 180
-0,5	115	31,0	195	52,5	-80	-21,5	-82	-22,1	14 1 77 210
-10,1	69	46,3	79	53,0	-10	-6,7	-25	-16,8	14 1 77 230
1,8	57	21,1	92	34,0	-35	-12,9	-30	-11,1	14 1 77 250
-0,5	102	24,8	136	33,1	-34	-8,3	-36	-8,8	14 1 77 260
-13,6	96	30,5	106	33,6	-10	-3,2	-53	-16,8	14 1 77 270
0,6	153	48,9	207	66,1	-54	-17,2	-52	-16,6	14 1 77 290
-10,5	109	31,8	128	37,4	-19	-5,5	-55	-16,1	14 1 77 300
-3,8	86	40,6	74	34,9	12	5,7	4	1,9	14 1 77 310
-1,7	240	45,3	196	37,0	44	8,3	35	6,6	14 1 77 320
-1,0	141	36,7	165	42,9	-24	-6,2	-28	-7,3	14 1 77 330
-4,8	223	29,8	274	36,6	-51	-6,8	-87	-11,6	14 1 77 340
-4,8	62	24,6	95	37,8	-33	-13,1	-45	-17,9	14 1 77 350
-2,1	132	39,9	175	52,9	-43	-13,0	-50	-15,1	14 1 77 370
-2,6	107	46,3	93	40,2	14	6,1	8	3,5	14 1 77 380
-5,8	46	20,6	121	54,1	-75	-33,5	-88	-39,3	14 1 77 390
-1,4	96	34,2	141	50,2	-45	-16,0	-49	-17,4	14 1 77 400
-6,8	7 499	37,2	8 430	41,8	-931	-4,6	-2 297	-11,4	14 1 78
-8,9	184	29,8	216	35,0	-32	-5,2	-87	-14,1	14 1 78 010
-8,7	796	40,2	991	50,0	-195	-9,8	-367	-18,5	14 1 78 030
-12,8	98	40,5	76	31,4	22	9,1	-9	-3,7	14 1 78 040
-1,9	154	36,4	193	45,6	-39	-9,2	-47	-11,1	14 1 78 050
-2,6	35	30,6	44	38,5	-9	-7,9	-12	-10,5	14 1 78 070
-	141	94,5	137	91,8	4	2,7	4	2,7	14 1 78 080
-6,9	93	43,0	85	39,3	8	3,7	-7	-3,2	14 1 78 100
-5,5	44	30,1	64	43,8	-20	-13,7	-28	-19,2	14 1 78 130
-8,2	149	45,4	134	40,8	15	4,6	-12	-3,7	14 1 78 140
-8,5	125	23,1	177	32,7	-52	-9,6	-98	-18,1	14 1 78 150
-5,5	61	30,7	79	39,7	-18	-9,1	-29	-14,6	14 1 78 160
-8,1	400	40,6	418	42,4	-18	-1,8	-98	-9,9	14 1 78 170
-12,0	171	81,7	147	70,3	24	11,5	-1	-0,5	14 1 78 190
-6,8	27	18,3	41	27,8	-14	-9,5	-24	-16,3	14 1 78 200
-1,7	96	40,7	67	28,4	29	12,3	25	10,6	14 1 78 220
-10,5	160	16,2	286	28,9	-126	-12,7	-230	-23,3	14 1 78 250
-6,2	261	30,4	258	30,0	3	0,3	-50	-5,8	14 1 78 290
-2,6	40	25,5	72	45,9	-32	-20,4	-36	-23,0	14 1 78 310
-4,9	49	29,9	52	31,7	-3	-1,8	-11	-6,7	14 1 78 320
-8,5	193	26,0	225	30,3	-32	-4,3	-95	-12,8	14 1 78 330
-3,1	59	36,6	86	53,4	-27	-16,8	-32	-19,9	14 1 78 350
-2,2	12	12,9	32	34,4	-20	-21,5	-22	-23,7	14 1 78 360
1,2	112	66,1	99	58,4	13	7,7	15	8,8	14 1 78 370
-6,4	53	25,9	69	33,8	-16	-7,8	-29	-14,2	14 1 78 380
-3,4	131	40,0	212	64,8	-81	-24,8	-92	-28,1	14 1 78 390
-6,9	246	52,9	156	33,6	90	19,4	58	12,5	14 1 78 400

Regierungsbezirk Chemnitz

Schlüssel- nummer	Kreis Gemeinde	Ausländische Bevölkerung am 31. Dezember 2001			Sozialversicherungspflichtig am Arbeitsort	
		insgesamt	männlich	weiblich	insgesamt	männlich
		29	30	31	32	33
Noch: Kreis Freiberg						
14 1 77 130	Frankenstein	6	2	4	270	183
14 1 77 140	Frauenstein, Stadt	6	5	1	785	443
14 1 77 150	Freiberg, Stadt	2 190	1 475	715	18 208	8 950
14 1 77 160	Gahlenz	-	-	-	167	101
14 1 77 170	Großhartmannsdorf	15	7	8	388	235
14 1 77 180	Großschirma	7	5	2	1 166	765
14 1 77 210	Halsbrücke	8	5	3	1 124	811
14 1 77 230	Hilbersdorf	14	11	3	573	358
14 1 77 250	Langenau	28	1	27	440	266
14 1 77 260	Leubsdorf	11	8	3	834	525
14 1 77 270	Lichtenberg/Erzgeb.	16	6	10	871	484
14 1 77 290	Mulda/Sa.	174	138	36	918	567
14 1 77 300	Neuhausen/Erzgeb.	8	3	5	795	430
14 1 77 310	Niederschöna	14	7	7	530	203
14 1 77 320	Niederwiesa	26	16	10	1 329	680
14 1 77 330	Oberschöna	13	7	6	452	266
14 1 77 340	Oederan, Stadt	22	5	17	2 641	1 149
14 1 77 350	Rechenberg-Bienenmühle	15	5	10	645	406
14 1 77 370	Reinsberg	5	-	5	658	433
14 1 77 380	Sayda, Stadt	5	2	3	661	352
14 1 77 390	Siebenlehn, Stadt	15	8	7	743	474
14 1 77 400	Weißborn/Erzgeb.	26	11	15	719	513
14 1 78	Vogtlandkreis	2 847	1 766	1 081	62 196	32 529
14 1 78 010	Adorf, Stadt	33	19	14	1 543	731
14 1 78 030	Auerbach/Vogtl., Stadt	267	159	108	5 773	2 474
14 1 78 040	Bad Brambach	19	10	9	569	231
14 1 78 050	Bad Elster, Stadt	61	42	19	1 976	572
14 1 78 070	Bergen	4	3	1	92	48
14 1 78 080	Bösenbrunn	25	14	11	339	264
14 1 78 100	Burgstein	26	17	9	297	210
14 1 78 130	Eichigt	4	1	3	226	130
14 1 78 140	Ellefeld	23	16	7	1 125	573
14 1 78 150	Elsterberg, Stadt	65	40	25	1 217	647
14 1 78 160	Erlbach	13	6	7	331	136
14 1 78 170	Falkenstein/Vogtl., Stadt	67	37	30	3 251	1 617
14 1 78 190	Grünbach, Höhenluftkurort	109	49	60	654	284
14 1 78 200	Hammerbrücke	6	3	3	817	616
14 1 78 220	Heinsdorfergrund	42	26	16	919	660
14 1 78 250	Klingenthal/Sa., Stadt	31	11	20	2 903	1 440
14 1 78 290	Lengenfeld, Stadt	78	49	29	2 434	1 361
14 1 78 310	Leubnitz	3	1	2	203	137
14 1 78 320	Limbach	1	1	-	293	153
14 1 78 330	Markneukirchen, Stadt	49	27	22	2 463	1 388
14 1 78 350	Mehltheuer	1	-	1	273	146
14 1 78 360	Morgenröthe-Rautenkranz	4	1	3	127	58
14 1 78 370	Mühlental	12	7	5	233	148
14 1 78 380	Mühltroff, Stadt	4	2	2	497	227
14 1 78 390	Mylau, Stadt	90	55	35	1 296	799
14 1 78 400	Netzschkau, Stadt	52	17	35	1 347	776

Regierungsbezirk Chemnitz

Beschäftigte am 30. Juni 2000				Arbeitslose am 31. Dezember 2001					Schlüsselnummer
am Wohnort				insgesamt	und zwar				
weiblich	insgesamt	männlich	weiblich		Frauen	Jugendliche unter 25 Jahre	55 Jahre und älter	Langzeitarbeitslose	
34	35	36	37	38	39	40	41	42	
87	459	259	200	97	51	11	14	43	14 1 77 130
342	1 306	744	562	270	140	30	29	91	14 1 77 140
9 258	15 213	8 211	7 002	4 073	2 120	416	684	1 679	14 1 77 150
66	356	190	166	78	46	10	16	30	14 1 77 160
153	1 129	642	487	273	148	25	37	102	14 1 77 170
401	1 665	922	743	402	204	47	55	127	14 1 77 180
313	1 354	735	619	284	144	34	49	76	14 1 77 210
215	475	252	223	116	64	15	16	43	14 1 77 230
174	1 130	620	510	217	110	29	32	61	14 1 77 250
309	1 496	848	648	347	181	42	50	144	14 1 77 260
387	1 162	627	535	231	131	32	35	102	14 1 77 270
351	1 019	559	460	279	148	27	36	97	14 1 77 290
365	1 198	646	552	283	143	29	43	84	14 1 77 300
327	969	538	431	182	94	13	30	60	14 1 77 310
649	2 020	1 024	996	374	188	37	75	129	14 1 77 320
186	1 503	867	636	308	169	43	35	109	14 1 77 330
1 492	2 672	1 438	1 234	727	364	89	112	269	14 1 77 340
239	905	516	389	176	95	13	26	53	14 1 77 350
225	1 225	720	505	324	176	27	49	102	14 1 77 370
309	972	565	407	156	84	19	13	31	14 1 77 380
269	789	440	349	214	113	21	37	87	14 1 77 390
206	981	491	490	209	111	26	35	85	14 1 77 400
29 667	74 829	39 543	35 286	15 413	7 866	1 417	2 622	3 343	14 1 78
812	2 469	1 310	1 159	395	175	38	74	94	14 1 78 010
3 299	7 344	3 779	3 565	1 620	839	182	245	347	14 1 78 030
338	846	422	424	157	70	16	24	29	14 1 78 040
1 404	1 647	803	844	243	89	24	35	53	14 1 78 050
44	447	234	213	71	35	4	15	11	14 1 78 070
75	533	292	241	144	68	15	22	16	14 1 78 080
87	837	472	365	187	95	22	26	34	14 1 78 100
96	613	337	276	94	40	10	15	15	14 1 78 130
552	1 145	595	550	232	111	17	42	41	14 1 78 140
570	1 959	1 085	874	453	241	47	82	142	14 1 78 150
195	784	420	364	116	56	10	30	19	14 1 78 160
1 634	3 606	1 921	1 685	835	413	70	135	145	14 1 78 170
370	726	360	366	117	66	9	24	16	14 1 78 190
201	588	320	268	77	41	4	18	17	14 1 78 200
259	980	514	466	170	111	7	26	21	14 1 78 220
1 463	3 563	1 918	1 645	798	418	66	123	217	14 1 78 250
1 073	3 306	1 774	1 532	663	363	72	95	122	14 1 78 290
66	691	367	324	101	39	17	20	18	14 1 78 310
140	584	302	282	117	66	5	17	10	14 1 78 320
1 075	2 756	1 426	1 330	531	280	57	81	96	14 1 78 330
127	642	329	313	130	70	19	29	31	14 1 78 350
69	335	192	143	72	51	.	22	20	14 1 78 360
85	552	304	248	90	47	13	15	13	14 1 78 370
270	839	431	408	155	87	25	24	28	14 1 78 380
497	1 165	622	543	322	173	18	71	84	14 1 78 390
571	1 545	817	728	395	218	22	100	94	14 1 78 400

Regierungsbezirk Chemnitz

Schlüssel- nummer	Kreis Gemeinde	Allgemein bildende Schulen am 21. August 2001					
		Grundschulen				Mittelschulen	
		Schulen	Klassen	Schüler	Lehrer	Schulen	Klassen
		43	44	45	46	47	48
Noch: Kreis Freiberg							
14 1 77 130	Frankenstein	-	-	-	-	-	-
14 1 77 140	Frauenstein, Stadt	1	4	94	9	-	-
14 1 77 150	Freiberg, Stadt	10	54	986	103	6	76
14 1 77 160	Gahlenz	-	-	-	-	-	-
14 1 77 170	Großhartmannsdorf	2	5	80	8	-	-
14 1 77 180	Großschirma	2	6	111	11	1	12
14 1 77 210	Halsbrücke	1	4	81	7	1	12
14 1 77 230	Hilbersdorf	1	3	40	5	-	-
14 1 77 250	Langenau	1	4	72	7	1	15
14 1 77 260	Leubsdorf	1	7	133	14	-	-
14 1 77 270	Lichtenberg/Erzgeb.	1	4	70	8	1	14
14 1 77 290	Mulda/Sa.	1	5	79	10	1	12
14 1 77 300	Neuhausen/Erzgeb.	1	4	88	8	-	-
14 1 77 310	Niederschöna	1	4	61	6	1	14
14 1 77 320	Niederwiesa	2	6	115	11	1	15
14 1 77 330	Oberschöna	2	7	109	11	-	-
14 1 77 340	Oederan, Stadt	1	10	236	17	1	19
14 1 77 350	Rechenberg-Bienenmühle	1	4	50	9	1	12
14 1 77 370	Reinsberg	1	4	78	7	-	-
14 1 77 380	Sayda, Stadt	1	4	58	7	1	12
14 1 77 390	Siebenlehn, Stadt	1	4	55	7	1	9
14 1 77 400	Weißborn/Erzgeb.	1	5	70	8	-	-
14 1 78	Vogtlandkreis	47	244	4 567	401	29	390
14 1 78 010	Adorf, Stadt	1	5	109	9	1	11
14 1 78 030	Auerbach/Vogtl., Stadt	4	25	453	38	2	35
14 1 78 040	Bad Brambach	1	4	45	5	1	5
14 1 78 050	Bad Elster, Stadt	1	5	101	7	1	13
14 1 78 070	Bergen	1	2	26	3	-	-
14 1 78 080	Bösenbrunn	1	4	51	5	-	-
14 1 78 100	Burgstein	1	4	61	6	-	-
14 1 78 130	Eichigt	1	4	72	6	-	-
14 1 78 140	Ellefeld	1	4	90	7	1	9
14 1 78 150	Elsterberg, Stadt	1	6	113	12	1	17
14 1 78 160	Erlbach	-	-	-	-	1	14
14 1 78 170	Falkenstein/Vogtl., Stadt	3	12	243	16	1	16
14 1 78 190	Grünbach, Höhenluftkurort	1	4	62	6	1	13
14 1 78 200	Hammerbrücke	1	4	92	6	-	-
14 1 78 220	Heinsdorfergrund	1	3	48	5	-	-
14 1 78 250	Klingenthal/Sa., Stadt	2	11	177	20	1	14
14 1 78 290	Lengenfeld, Stadt	1	8	166	19	1	19
14 1 78 310	Leubnitz	-	-	-	-	-	-
14 1 78 320	Limbach	1	4	63	4	-	-
14 1 78 330	Markneukirchen, Stadt	1	9	227	15	-	-
14 1 78 350	Mehltheuer	-	-	-	-	1	15
14 1 78 360	Morgenröthe-Rautenkranz	-	-	-	-	-	-
14 1 78 370	Mühlental	-	-	-	-	-	-
14 1 78 380	Mühltruff, Stadt	1	4	80	7	-	-
14 1 78 390	Mylau, Stadt	1	5	73	7	1	10
14 1 78 400	Netzschkau, Stadt	1	4	92	8	1	13

Regierungsbezirk Chemnitz

Allgemein bildende Schulen und Förderschulen am 21. August 2001										Schlüssel- nummer
Mittelschulen		Gymnasien				Förderschulen				
Schüler	Lehrer	Schulen	Klassen	Schüler	Lehrer	Schulen	Klassen	Schüler	Lehrer	
49	50	51	52	53	54	55	56	57	58	
-	-	-	-	-	-	-	-	-	-	14 1 77 130
-	-	-	-	-	-	-	-	-	-	14 1 77 140
1 796	126	2	59	1 951	134	2	32	384	49	14 1 77 150
-	-	-	-	-	-	-	-	-	-	14 1 77 160
-	-	-	-	-	-	-	-	-	-	14 1 77 170
286	21	-	-	-	-	-	-	-	-	14 1 77 180
295	18	-	-	-	-	-	-	-	-	14 1 77 210
-	-	-	-	-	-	-	-	-	-	14 1 77 230
313	22	-	-	-	-	-	-	-	-	14 1 77 250
-	-	-	-	-	-	-	-	-	-	14 1 77 260
330	21	-	-	-	-	-	-	-	-	14 1 77 270
271	21	-	-	-	-	-	-	-	-	14 1 77 290
-	-	-	-	-	-	-	-	-	-	14 1 77 300
352	22	-	-	-	-	-	-	-	-	14 1 77 310
370	24	-	-	-	-	-	-	-	-	14 1 77 320
-	-	-	-	-	-	-	-	-	-	14 1 77 330
484	30	-	-	-	-	-	-	-	-	14 1 77 340
289	18	-	-	-	-	-	-	-	-	14 1 77 350
-	-	-	-	-	-	-	-	-	-	14 1 77 370
269	18	-	-	-	-	-	-	-	-	14 1 77 380
180	14	-	-	-	-	-	-	-	-	14 1 77 390
-	-	-	-	-	-	-	-	-	-	14 1 77 400
9 091	656	7	154	5 148	329	7	83	844	150	14 1 78
250	19	-	-	-	-	-	-	-	-	14 1 78 010
917	58	1	27	851	59	3	26	290	55	14 1 78 030
83	8	-	-	-	-	-	-	-	-	14 1 78 040
266	22	-	-	-	-	-	-	-	-	14 1 78 050
-	-	-	-	-	-	-	-	-	-	14 1 78 070
-	-	-	-	-	-	-	-	-	-	14 1 78 080
-	-	-	-	-	-	-	-	-	-	14 1 78 100
-	-	-	-	-	-	-	-	-	-	14 1 78 130
189	14	-	-	-	-	-	-	-	-	14 1 78 140
351	23	-	-	-	-	-	-	-	-	14 1 78 150
367	28	-	-	-	-	-	-	-	-	14 1 78 160
377	27	1	15	464	31	-	-	-	-	14 1 78 170
297	21	-	-	-	-	-	-	-	-	14 1 78 190
-	-	-	-	-	-	-	-	-	-	14 1 78 200
-	-	-	-	-	-	-	-	-	-	14 1 78 220
307	23	1	14	493	33	-	-	-	-	14 1 78 250
414	29	-	-	-	-	-	-	-	-	14 1 78 290
-	-	-	-	-	-	-	-	-	-	14 1 78 310
-	-	-	-	-	-	-	-	-	-	14 1 78 320
-	-	1	19	673	39	1	24	247	44	14 1 78 330
329	27	-	-	-	-	-	-	-	-	14 1 78 350
-	-	-	-	-	-	-	-	-	-	14 1 78 360
-	-	-	-	-	-	-	-	-	-	14 1 78 370
-	-	-	-	-	-	-	-	-	-	14 1 78 380
217	17	-	-	-	-	-	-	-	-	14 1 78 390
339	23	-	-	-	-	-	-	-	-	14 1 78 400

Regierungsbezirk Chemnitz

Schlüsselnummer	Kreis Gemeinde	Absolventen am Ende des Schuljahres			
		insgesamt	davon		
			ohne Hauptschulabschluss	mit Hauptschulabschluss	mit Realschulabschluss
59	60	61	62		
Noch: Kreis Freiberg					
14 1 77 130	Frankenstein	-	-	-	-
14 1 77 140	Frauenstein, Stadt	-	-	-	-
14 1 77 150	Freiberg, Stadt	747	95	86	290
14 1 77 160	Gahlenz	-	-	-	-
14 1 77 170	Großhartmannsdorf	-	-	-	-
14 1 77 180	Großschirma	62	2	17	43
14 1 77 210	Halsbrücke	41	5	-	36
14 1 77 230	Hilbersdorf	-	-	-	-
14 1 77 250	Langenau	54	4	11	39
14 1 77 260	Leubsdorf	-	-	-	-
14 1 77 270	Lichtenberg/Erzgeb.	54	6	-	48
14 1 77 290	Mulda/Sa.	57	3	15	39
14 1 77 300	Neuhausen/Erzgeb.	-	-	-	-
14 1 77 310	Niederschöna	51	4	-	47
14 1 77 320	Niederwiesa	80	6	19	55
14 1 77 330	Oberschöna	-	-	-	-
14 1 77 340	Oederan, Stadt	146	8	16	58
14 1 77 350	Rechenberg-Bienenmühle	43	1	4	38
14 1 77 370	Reinsberg	-	-	-	-
14 1 77 380	Sayda, Stadt	40	5	-	35
14 1 77 390	Siebenlehn, Stadt	48	5	9	34
14 1 77 400	Weißborn/Erzgeb.	-	-	-	-
14 1 78	Vogtlandkreis	2 515	261	274	1 413
14 1 78 010	Adorf, Stadt	56	6	-	50
14 1 78 030	Auerbach/Vogtl., Stadt	337	65	34	157
14 1 78 040	Bad Brambach	22	1	-	21
14 1 78 050	Bad Elster, Stadt	41	6	4	31
14 1 78 070	Bergen	-	-	-	-
14 1 78 080	Bösenbrunn	-	-	-	-
14 1 78 100	Burgstein	-	-	-	-
14 1 78 130	Eichigt	-	-	-	-
14 1 78 140	Ellefeld	19	6	-	13
14 1 78 150	Elsterberg, Stadt	43	1	10	32
14 1 78 160	Erlbach	71	6	11	54
14 1 78 170	Falkenstein/Vogtl., Stadt	149	8	21	62
14 1 78 190	Grünbach, Höhenluftkurort	30	-	-	30
14 1 78 200	Hammerbrücke	-	-	-	-
14 1 78 220	Heinsdorfergrund	-	-	-	-
14 1 78 250	Klingenthal/Sa., Stadt	121	3	16	40
14 1 78 290	Lengenfeld, Stadt	64	5	7	52
14 1 78 310	Leubnitz	-	-	-	-
14 1 78 320	Limbach	-	-	-	-
14 1 78 330	Markneukirchen, Stadt	116	37	-	10
14 1 78 350	Mehltheuer	79	4	11	64
14 1 78 360	Morgenröthe-Rautenkranz	-	-	-	-
14 1 78 370	Mühlental	-	-	-	-
14 1 78 380	Mühltruff, Stadt	-	-	-	-
14 1 78 390	Mylau, Stadt	44	7	12	25
14 1 78 400	Netzschkau, Stadt	50	4	11	35

Regierungsbezirk Chemnitz

2000/01	Berufsbildende Schulen am 25. Oktober 2001				Gewerbeanzeigen 2001			Schlüssel- nummer
mit allgemeiner Hochschulreife	Schulen	Klassen	Schüler	Lehrer	Anmel- dungen	Abmel- dungen	Ummel- dungen	
63	64	65	66	67	68	69	70	
-	-	-	-	-	5	5	1	14 1 77 130
-	-	-	-	-	23	25	2	14 1 77 140
276	5	188	3 951	154	386	395	132	14 1 77 150
-	-	-	-	-	4	4	1	14 1 77 160
-	-	-	-	-	13	11	4	14 1 77 170
-	-	-	-	-	26	28	5	14 1 77 180
-	-	-	-	-	25	28	2	14 1 77 210
-	-	-	-	-	10	5	3	14 1 77 230
-	-	-	-	-	16	16	2	14 1 77 250
-	-	-	-	-	23	18	3	14 1 77 260
-	-	-	-	-	11	14	11	14 1 77 270
-	-	-	-	-	14	19	7	14 1 77 290
-	-	-	-	-	21	25	3	14 1 77 300
-	-	-	-	-	17	8	1	14 1 77 310
-	-	-	-	-	41	46	9	14 1 77 320
-	-	-	-	-	24	12	4	14 1 77 330
64	-	-	-	-	66	59	29	14 1 77 340
-	-	-	-	-	15	11	7	14 1 77 350
-	-	-	-	-	38	31	16	14 1 77 370
-	-	-	-	-	16	14	2	14 1 77 380
-	-	-	-	-	-	-	-	14 1 77 390
-	-	-	-	-	10	13	1	14 1 77 400
567	10	225	5 338	226	1 703	1 635	501	14 1 78
-	-	-	-	-	51	54	9	14 1 78 010
81	2	11	210	9	175	193	57	14 1 78 030
-	-	-	-	-	24	28	5	14 1 78 040
-	1	19	514	24	56	34	10	14 1 78 050
-	-	-	-	-	7	15	1	14 1 78 070
-	-	-	-	-	9	3	1	14 1 78 080
-	-	-	-	-	34	16	4	14 1 78 100
-	-	-	-	-	7	8	2	14 1 78 130
-	-	-	-	-	19	22	9	14 1 78 140
-	-	-	-	-	54	41	12	14 1 78 150
-	-	-	-	-	11	11	2	14 1 78 160
58	1	41	945	34	89	87	12	14 1 78 170
-	-	-	-	-	15	13	2	14 1 78 190
-	-	-	-	-	14	7	5	14 1 78 200
-	-	-	-	-	25	14	7	14 1 78 220
62	-	-	-	-	89	101	39	14 1 78 250
-	-	-	-	-	88	68	32	14 1 78 290
-	-	-	-	-	9	12	2	14 1 78 310
-	-	-	-	-	9	5	-	14 1 78 320
69	-	-	-	-	56	57	19	14 1 78 330
-	-	-	-	-	8	12	5	14 1 78 350
-	-	-	-	-	16	13	3	14 1 78 360
-	-	-	-	-	9	11	2	14 1 78 370
-	-	-	-	-	14	14	9	14 1 78 380
-	1	-	-	-	19	23	9	14 1 78 390
-	-	-	-	-	40	34	6	14 1 78 400

Regierungsbezirk Chemnitz

Schlüsselnummer	Kreis Gemeinde	Landwirtschaftliche Betriebe 2001			
		insgesamt	davon mit einer landwirtschaftlich genutzten Fläche von ... bis unter ... ha		
			unter 10	10 - 100	100 und mehr
		71	72	73	74
Noch: Kreis Freiberg					
14 1 77 130	Frankenstein	5	2	2	1
14 1 77 140	Frauenstein, Stadt	27	12	11	4
14 1 77 150	Freiberg, Stadt	16	8	8	-
14 1 77 160	Gahlenz	10	4	6	-
14 1 77 170	Großhartmannsdorf	23	12	9	2
14 1 77 180	Großschirma	27	11	11	5
14 1 77 210	Halsbrücke	14	3	6	5
14 1 77 230	Hilbersdorf	2	1	-	1
14 1 77 250	Langenau	11	4	1	6
14 1 77 260	Leubsdorf	23	12	7	4
14 1 77 270	Lichtenberg/Erzgeb.	12	5	7	-
14 1 77 290	Mulda/Sa.	42	20	18	4
14 1 77 300	Neuhausen/Erzgeb.	7	4	2	1
14 1 77 310	Niederschöna	13	8	2	3
14 1 77 320	Niederwiesa	9	2	6	1
14 1 77 330	Oberschöna	12	3	3	6
14 1 77 340	Oederan, Stadt	23	9	10	4
14 1 77 350	Rechenberg-Bienenmühle	3	1	-	2
14 1 77 370	Reinsberg	26	11	11	4
14 1 77 380	Sayda, Stadt	16	7	6	3
14 1 77 390	Siebenlehn, Stadt	5	3	1	1
14 1 77 400	Weißborn/Erzgeb.	2	2	-	-
14 1 78	Vogtlandkreis	753	415	243	95
14 1 78 010	Adorf, Stadt	17	10	6	1
14 1 78 030	Auerbach/Vogtl., Stadt	13	4	7	2
14 1 78 040	Bad Brambach	13	4	5	4
14 1 78 050	Bad Elster, Stadt	2	2	-	-
14 1 78 070	Bergen	4	3	1	-
14 1 78 080	Bösenbrunn	12	6	5	1
14 1 78 100	Burgstein	18	9	7	2
14 1 78 130	Eichigt	18	7	7	4
14 1 78 140	Ellefeld	3	2	-	1
14 1 78 150	Elsterberg, Stadt	26	12	12	2
14 1 78 160	Erlbach	14	10	2	2
14 1 78 170	Falkenstein/Vogtl., Stadt	12	7	4	1
14 1 78 190	Grünbach, Höhenluftkurort	2	1	1	-
14 1 78 200	Hammerbrücke	5	4	1	-
14 1 78 220	Heinsdorfergrund	32	19	9	4
14 1 78 250	Klingenthal/Sa., Stadt	2	2	-	-
14 1 78 290	Lengsfeld, Stadt	52	38	9	5
14 1 78 310	Leubnitz	24	12	8	4
14 1 78 320	Limbach	9	3	6	-
14 1 78 330	Markneukirchen, Stadt	24	13	6	5
14 1 78 350	Mehltheuer	21	7	7	7
14 1 78 360	Morgenröthe-Rautenkranz	-	-	-	-
14 1 78 370	Mühlental	29	18	9	2
14 1 78 380	Mühltruff, Stadt	24	15	6	3
14 1 78 390	Mylau, Stadt	4	3	1	-
14 1 78 400	Netzschkau, Stadt	13	6	5	2

Regierungsbezirk Chemnitz

Landwirtschaftliche Betriebe und landwirtschaftlich genutzte Fläche 2001 in ha								Schlüsselnummer
insgesamt		darunter						
Betriebe	Fläche	Ackerland		Dauerkulturen		Dauergrünland		
		Betriebe	Fläche	Betriebe	Fläche	Betriebe	Fläche	
75	76	77	78	79	80	81	82	
5	.	4	.	-	-	5	.	14 1 77 130
27	5 924	12	3 383	1	.	25	2 541	14 1 77 140
16	391	11	270	2	.	14	80	14 1 77 150
10	186	5	98	1	.	10	88	14 1 77 160
23	2 630	17	1 591	1	.	22	1 038	14 1 77 170
27	3 026	16	2 358	-	-	25	667	14 1 77 180
14	1 801	13	1 640	-	-	10	161	14 1 77 210
2	.	1	.	-	-	2	.	14 1 77 230
11	1 787	8	1 441	-	-	8	346	14 1 77 250
23	3 229	16	2 363	-	-	23	863	14 1 77 260
12	254	7	78	-	-	12	176	14 1 77 270
42	1 592	27	841	-	-	41	750	14 1 77 290
7	.	3	.	-	-	7	.	14 1 77 300
13	2 470	9	2 004	3	4	12	462	14 1 77 310
9	836	8	534	-	-	9	301	14 1 77 320
12	3 777	10	3 253	-	-	11	523	14 1 77 330
23	3 904	17	3 053	-	-	23	850	14 1 77 340
3	2 047	1	.	-	-	3	.	14 1 77 350
26	3 164	17	2 781	1	.	21	374	14 1 77 370
16	1 921	13	1 203	-	-	13	717	14 1 77 380
5	.	3	.	-	-	4	.	14 1 77 390
2	.	1	.	-	-	1	.	14 1 77 400
753	53 033	473	34 523	17	39	716	18 448	14 1 78
17	.	11	.	-	-	16	623	14 1 78 010
13	679	7	185	-	-	13	494	14 1 78 030
13	1 123	10	694	-	-	13	428	14 1 78 040
2	.	1	.	-	-	2	.	14 1 78 050
4	34	3	.	-	-	4	.	14 1 78 070
12	.	6	.	-	-	11	.	14 1 78 080
18	1 697	11	1 143	-	-	18	553	14 1 78 100
18	3 429	13	.	-	-	18	1 115	14 1 78 130
3	.	2	.	-	-	3	.	14 1 78 140
26	1 836	17	.	-	-	23	524	14 1 78 150
14	440	5	.	1	.	13	358	14 1 78 160
12	.	4	.	-	-	11	506	14 1 78 170
2	.	2	.	-	-	2	.	14 1 78 190
5	27	2	.	-	-	5	.	14 1 78 200
32	3 183	17	2 569	-	-	32	614	14 1 78 220
2	.	1	.	-	-	1	.	14 1 78 250
52	2 642	29	1 729	2	.	50	911	14 1 78 290
24	1 871	19	1 286	2	.	22	583	14 1 78 310
9	173	5	73	-	-	9	99	14 1 78 320
24	2 456	14	1 319	2	.	23	1 116	14 1 78 330
21	1 055	15	613	-	-	21	441	14 1 78 350
-	-	-	-	-	-	-	-	14 1 78 360
29	2 603	21	.	1	.	28	837	14 1 78 370
24	1 390	18	1 105	-	-	24	285	14 1 78 380
4	29	3	.	-	-	3	19	14 1 78 390
13	488	11	331	-	-	13	156	14 1 78 400

Regierungsbezirk Chemnitz

Schlüsselnummer	Kreis Gemeinde	Ergebnis der allgemeinen Viehzählung vom 3. Mai 2001				
		Rinderhalter	Rinder			Schweinehalter
			insgesamt	Milchkühe	Ammen- und Mutterkühe	
83	84	85	86	87		
Noch: Kreis Freiberg						
14 1 77 130	Frankenstein	4	.	.	.	2
14 1 77 140	Frauenstein, Stadt	19	6 069	1 910	765	4
14 1 77 150	Freiberg, Stadt	6	244	.	37	3
14 1 77 160	Gahlenz	8	264	94	25	-
14 1 77 170	Großhartmannsdorf	16	2 389	999	128	2
14 1 77 180	Großschirma	20	3 741	1 598	113	6
14 1 77 210	Halsbrücke	6	322	.	55	2
14 1 77 230	Hilbersdorf	1	.	-	.	1
14 1 77 250	Langenau	6	827	.	21	3
14 1 77 260	Leubsdorf	20	3 379	1 573	100	1
14 1 77 270	Lichtenberg/Erzgeb.	11	437	.	135	1
14 1 77 290	Mulda/Sa.	30	1 900	656	325	5
14 1 77 300	Neuhausen/Erzgeb.	4	.	397	.	1
14 1 77 310	Niederschöna	7	2 749	1 332	9	2
14 1 77 320	Niederwiesa	7	958	380	109	3
14 1 77 330	Oberschöna	8	2 121	806	119	-
14 1 77 340	Oederan, Stadt	16	2 867	1 187	177	4
14 1 77 350	Rechenberg-Bienenmühle	2	.	.	.	-
14 1 77 370	Reinsberg	15	1 234	509	78	3
14 1 77 380	Sayda, Stadt	12	2 218	931	41	4
14 1 77 390	Siebenlehn, Stadt	3	.	.	66	1
14 1 77 400	Weißborn/Erzgeb.	1	.	-	.	-
14 1 78	Vogtlandkreis	512	41 566	16 866	3 044	165
14 1 78 010	Adorf, Stadt	8	591	69	.	2
14 1 78 030	Auerbach/Vogtl., Stadt	8	134	56	.	2
14 1 78 040	Bad Brambach	9	431	126	67	3
14 1 78 050	Bad Elster, Stadt	2	.	-	.	1
14 1 78 070	Bergen	2	.	-	.	1
14 1 78 080	Bösenbrunn	6	.	.	.	2
14 1 78 100	Burgstein	15	1 233	443	47	9
14 1 78 130	Eichigt	11	.	.	.	4
14 1 78 140	Ellefeld	2	.	-	.	1
14 1 78 150	Elsterberg, Stadt	20	2 369	.	184	5
14 1 78 160	Erlbach	8	166	18	.	1
14 1 78 170	Falkenstein/Vogtl., Stadt	8	.	.	54	2
14 1 78 190	Grünbach, Höhenluftkurort	2	.	.	.	-
14 1 78 200	Hammerbrücke	2	.	.	-	-
14 1 78 220	Heinsdorfergrund	30	2 535	985	73	9
14 1 78 250	Klingenthal/Sa., Stadt	-	-	-	-	-
14 1 78 290	Lengsfeld, Stadt	33	2 284	886	178	9
14 1 78 310	Leubnitz	19	1 400	672	33	8
14 1 78 320	Limbach	4	51	.	.	2
14 1 78 330	Markneukirchen, Stadt	11	761	.	127	3
14 1 78 350	Mehltheuer	17	1 374	663	40	4
14 1 78 360	Morgenröthe-Rautenkranz	-	-	-	-	-
14 1 78 370	Mühlental	21	1 416	508	86	5
14 1 78 380	Mühltruff, Stadt	18	1 071	433	53	11
14 1 78 390	Mylau, Stadt	3	24	.	.	1
14 1 78 400	Netzschkau, Stadt	10	356	222	24	3

Regierungsbezirk Chemnitz

Ergebnis der allgemeinen Viehzählung vom 3. Mai 2001								Schlüsselnummer
Schweine insgesamt	Hühnerhalter	Hühner insgesamt	Pferdehalter	Pferde insgesamt	Schafhalter	Schafe insgesamt	dar. weibl. Schafe zur Zucht	
88	89	90	91	92	93	94	95	
.	2	.	-	-	1	.	.	14 1 77 130
.	11	264	7	49	8	100	54	14 1 77 140
.	5	136	6	38	2	.	.	14 1 77 150
-	4	.	4	17	3	.	.	14 1 77 160
.	9	.	3	8	10	276	156	14 1 77 170
17	7	168	8	54	9	147	82	14 1 77 180
.	3	44	4	21	2	.	.	14 1 77 210
.	1	.	1	.	-	-	-	14 1 77 230
5 466	2	.	3	12	1	.	.	14 1 77 250
.	11	.	6	21	4	16	7	14 1 77 260
.	5	.	4	23	4	47	16	14 1 77 270
54	21	741	8	76	16	247	113	14 1 77 290
.	1	.	1	.	2	.	.	14 1 77 300
.	6	.	2	.	4	.	.	14 1 77 310
21	4	.	5	18	-	-	-	14 1 77 320
-	2	.	1	.	3	23	.	14 1 77 330
.	6	.	2	.	8	.	186	14 1 77 340
-	-	-	-	-	-	-	-	14 1 77 350
7	13	.	6	16	3	62	53	14 1 77 370
.	7	178	3	.	5	.	43	14 1 77 380
.	2	.	1	.	-	-	-	14 1 77 390
-	1	.	-	-	1	.	-	14 1 77 400
36 535	340	.	237	1 285	173	13 757	9 165	14 1 78
.	6	82	7	.	6	66	29	14 1 78 010
.	7	365	4	78	4	1 187	959	14 1 78 030
10	3	.	5	18	2	.	.	14 1 78 040
.	1	.	1	.	2	.	.	14 1 78 050
.	2	.	2	.	1	.	.	14 1 78 070
.	5	280	5	31	4	61	27	14 1 78 080
60	10	263	5	14	2	.	.	14 1 78 100
.	4	.	4	.	4	12	5	14 1 78 130
.	2	.	2	.	1	.	.	14 1 78 140
.	12	334	6	8	9	210	126	14 1 78 150
.	6	127	5	33	3	17	7	14 1 78 160
.	5	.	6	37	2	.	.	14 1 78 170
-	-	-	1	.	-	-	-	14 1 78 190
-	1	.	1	.	2	.	.	14 1 78 200
.	14	357	6	.	6	25	11	14 1 78 220
-	1	.	1	.	-	-	-	14 1 78 250
122	30	.	25	208	17	530	291	14 1 78 290
.	8	230	5	13	2	.	.	14 1 78 310
.	4	.	5	16	2	.	.	14 1 78 320
.	8	.	7	10	6	.	.	14 1 78 330
.	8	128	4	7	1	.	.	14 1 78 350
-	-	-	-	-	-	-	-	14 1 78 360
749	16	.	4	5	9	124	60	14 1 78 370
36	11	267	11	51	2	.	.	14 1 78 380
.	3	.	1	.	-	-	-	14 1 78 390
.	7	286	1	.	2	.	.	14 1 78 400

Regierungsbezirk Chemnitz

Schlüssel- nummer	Kreis Gemeinde	Verarbeitendes Gewerbe sowie Bergbau und Gewinnung			
		Betriebe	tätige Personen	darunter Arbeiter	geleistete Arbeiterstunden
		96	97	98	1 000 h 99
Noch: Kreis Freiberg					
14 1 77 130	Frankenstein	-	-	-	-
14 1 77 140	Frauenstein, Stadt	1	.	.	.
14 1 77 150	Freiberg, Stadt	34	2 995	2 090	3 406
14 1 77 160	Gahleitz	1	.	.	.
14 1 77 170	Großhartmannsdorf	2	.	.	.
14 1 77 180	Großschirma	6	360	271	433
14 1 77 210	Halsbrücke	5	435	351	605
14 1 77 230	Hilbersdorf	4	264	215	374
14 1 77 250	Langenau	-	-	-	-
14 1 77 260	Leubsdorf	7	535	424	746
14 1 77 270	Lichtenberg/Erzgeb.	3	399	318	535
14 1 77 290	Mulda/Sa.	4	147	111	169
14 1 77 300	Neuhausen/Erzgeb.	2	.	.	.
14 1 77 310	Niederschöna	-	-	-	-
14 1 77 320	Niederwiesa	2	.	.	.
14 1 77 330	Oberschöna	1	.	.	.
14 1 77 340	Oederan, Stadt	12	762	649	1 128
14 1 77 350	Rechenberg-Bienenmühle	3	154	110	207
14 1 77 370	Reinsberg	2	.	.	.
14 1 77 380	Sayda, Stadt	2	.	.	.
14 1 77 390	Siebenlehn, Stadt	7	279	210	358
14 1 77 400	Weißborn/Erzgeb.	4	548	410	646
14 1 78	Vogtlandkreis	180	13 011	10 029	16 385
14 1 78 010	Adorf, Stadt	2	.	.	.
14 1 78 030	Auerbach/Vogtl., Stadt	8	478	370	601
14 1 78 040	Bad Brambach	1	.	.	.
14 1 78 050	Bad Elster, Stadt	1	.	.	.
14 1 78 070	Bergen	-	-	-	-
14 1 78 080	Bösenbrunn	-	-	-	-
14 1 78 100	Burgstein	-	-	-	-
14 1 78 130	Eichigt	-	-	-	-
14 1 78 140	Ellefeld	5	377	279	425
14 1 78 150	Elsterberg, Stadt	3	513	443	729
14 1 78 160	Erlbach	1	.	.	.
14 1 78 170	Falkenstein/Vogtl., Stadt	13	996	700	1 116
14 1 78 190	Grünbach, Höhenluftkurort	5	276	222	354
14 1 78 200	Hammerbrücke	3	174	131	204
14 1 78 220	Heinsdorfergrund	3	129	104	163
14 1 78 250	Klingenthal/Sa., Stadt	11	603	474	819
14 1 78 290	Lengenfeld, Stadt	9	704	592	1 069
14 1 78 310	Leubnitz	-	-	-	-
14 1 78 320	Limbach	-	-	-	-
14 1 78 330	Markneukirchen, Stadt	12	729	571	937
14 1 78 350	Mehltheuer	-	-	-	-
14 1 78 360	Morgenröthe-Rautenkranz	-	-	-	-
14 1 78 370	Mühlental	-	-	-	-
14 1 78 380	Mühltruff, Stadt	5	198	151	267
14 1 78 390	Mylau, Stadt	5	612	469	878
14 1 78 400	Netzschkau, Stadt	8	589	412	694

Regierungsbezirk Chemnitz

von Steinen und Erden 2001				Investitionen im Verarbeitenden Gewerbe 2000			Schlüsselnummer
Bruttolohnsumme	Bruttogehaltsumme	Gesamtumsatz	darunter Auslandsumsatz	Betriebe mit Investitionen	Bruttoanlageinvestitionen		
					insgesamt	je Beschäftigten	
1 000 €	1 000 €	1 000 €			1 000 €	€	
100	101	102	103	104	105	106	
-	-	-	-	-	-	-	14 1 77 130
.	.	.	.	1	.	.	14 1 77 140
50 618	32 126	452 193	121 582	29	64 847	22 713	14 1 77 150
.	.	.	.	1	.	.	14 1 77 160
.	.	.	.	1	.	.	14 1 77 170
4 308	2 696	24 491	4 807	5	1 846	5 351	14 1 77 180
6 322	2 712	172 949	35 180	5	5 618	13 803	14 1 77 210
3 609	1 471	24 008	127	4	3 386	13 820	14 1 77 230
-	-	-	-	-	-	-	14 1 77 250
6 471	3 184	50 939	5 694	7	8 059	14 679	14 1 77 260
6 175	2 613	32 470	8 031	2	.	.	14 1 77 270
1 592	878	9 897	292	1	.	.	14 1 77 290
.	.	.	.	2	.	.	14 1 77 300
-	-	-	-	-	-	-	14 1 77 310
.	.	.	.	2	.	.	14 1 77 320
.	.	.	.	-	-	-	14 1 77 330
8 939	3 420	82 632	3 805	9	13 740	18 271	14 1 77 340
2 202	962	11 923	566	3	467	3 072	14 1 77 350
.	.	.	.	3	573	4 775	14 1 77 370
.	.	.	.	1	.	.	14 1 77 380
3 029	1 516	20 130	5 735	5	1 157	5 756	14 1 77 390
10 681	5 384	82 642	43 175	4	22 553	43 707	14 1 77 400
179 482	86 881	1 380 403	203 346	148	77 574	5 994	14 1 78
.	.	.	.	2	.	.	14 1 78 010
6 593	3 437	139 219	3 992	6	1 743	3 732	14 1 78 030
.	.	.	.	1	.	.	14 1 78 040
-	-	-	-	-	-	-	14 1 78 050
-	-	-	-	-	-	-	14 1 78 070
-	-	-	-	-	-	-	14 1 78 080
-	-	-	-	-	-	-	14 1 78 100
-	-	-	-	-	-	-	14 1 78 130
4 378	2 802	34 858	3 818	4	1 324	3 327	14 1 78 140
9 521	1 794	42 152	23 654	3	3 354	6 525	14 1 78 150
.	.	.	.	-	-	-	14 1 78 160
11 147	6 962	66 318	3 877	9	2 836	2 735	14 1 78 170
3 171	1 796	21 786	126	5	2 464	5 952	14 1 78 190
1 684	1 090	10 552	711	3	141	792	14 1 78 200
1 673	726	12 779	2 782	2	.	.	14 1 78 220
7 978	3 282	38 108	4 297	9	3 753	6 584	14 1 78 250
10 070	2 668	40 329	8 890	7	5 113	8 142	14 1 78 290
-	-	-	-	-	-	-	14 1 78 310
-	-	-	-	-	-	-	14 1 78 320
9 285	3 510	46 772	19 444	9	2 316	3 199	14 1 78 330
-	-	-	-	-	-	-	14 1 78 350
-	-	-	-	-	-	-	14 1 78 360
-	-	-	-	-	-	-	14 1 78 370
2 259	1 113	18 129	2 285	5	4 659	23 650	14 1 78 380
10 524	4 752	60 295	6 332	4	3 743	6 146	14 1 78 390
7 313	5 147	49 183	6 966	8	4 742	7 636	14 1 78 400

Regierungsbezirk Chemnitz

Schlüssel- nummer	Kreis Gemeinde	Bauhauptgewerbe		
		Juni 2001 (Totalerhebung)		
		Betriebe	tätige Personen	Gesamtumsatz 2000 in 1 000 €
		107	108	109
Noch: Kreis Freiberg				
14 1 77 130	Frankenstein	5	36	1 600
14 1 77 140	Frauenstein, Stadt	2	.	.
14 1 77 150	Freiberg, Stadt	35	537	43 635
14 1 77 160	Gahlenz	2	.	.
14 1 77 170	Großhartmannsdorf	5	21	1 683
14 1 77 180	Großschirma	8	92	5 625
14 1 77 210	Halsbrücke	5	35	1 994
14 1 77 230	Hilbersdorf	-	-	-
14 1 77 250	Langenau	4	57	4 300
14 1 77 260	Leubsdorf	7	60	6 508
14 1 77 270	Lichtenberg/Erzgeb.	5	35	1 598
14 1 77 290	Mulda/Sa.	4	88	5 904
14 1 77 300	Neuhausen/Erzgeb.	4	53	3 720
14 1 77 310	Niederschöna	5	35	2 276
14 1 77 320	Niederwiesa	14	160	10 998
14 1 77 330	Oberschöna	5	37	2 223
14 1 77 340	Oederan, Stadt	13	65	3 627
14 1 77 350	Rechenberg-Bienenmühle	7	92	3 435
14 1 77 370	Reinsberg	8	58	4 231
14 1 77 380	Sayda, Stadt	5	110	8 975
14 1 77 390	Siebenlehn, Stadt	5	32	2 126
14 1 77 400	Weißborn/Erzgeb.	-	-	-
14 1 78	Vogtlandkreis	401	4 719	353 589
14 1 78 010	Adorf, Stadt	7	120	7 000
14 1 78 030	Auerbach/Vogtl., Stadt	37	188	9 173
14 1 78 040	Bad Brambach	7	31	2 158
14 1 78 050	Bad Elster, Stadt	5	28	1 467
14 1 78 070	Bergen	1	.	.
14 1 78 080	Bösenbrunn	3	16	544
14 1 78 100	Burgstein	3	31	2 112
14 1 78 130	Eichigt	5	19	1 137
14 1 78 140	Ellefeld	5	28	1 386
14 1 78 150	Elsterberg, Stadt	9	43	1 641
14 1 78 160	Erlbach	1	.	.
14 1 78 170	Falkenstein/Vogtl., Stadt	17	150	9 804
14 1 78 190	Grünbach, Höhenluftkurort	1	.	.
14 1 78 200	Hammerbrücke	7	425	39 200
14 1 78 220	Heinsdorfergrund	12	195	22 505
14 1 78 250	Klingenthal/Sa., Stadt	15	76	3 780
14 1 78 290	Lengsfeld, Stadt	21	205	13 085
14 1 78 310	Leubnitz	5	30	1 580
14 1 78 320	Limbach	5	11	341
14 1 78 330	Markneukirchen, Stadt	12	175	8 192
14 1 78 350	Mehltheuer	4	15	662
14 1 78 360	Morgenröthe-Rautenkranz	-	-	-
14 1 78 370	Mühlental	-	-	-
14 1 78 380	Mühltruff, Stadt	4	10	553
14 1 78 390	Mylau, Stadt	13	78	4 437
14 1 78 400	Netzschkau, Stadt	14	61	4 365

Regierungsbezirk Chemnitz

Ausbaugewerbe			Baugenehmigungen 2001			Schlüsselnummer
Juni 2001 (Jährliche Erhebung)			Errichtung neuer Gebäude			
Betriebe	tätige Personen	Gesamtumsatz 2000 in 1 000 €	Wohngebäude	dar. mit 1 und 2 Wohnungen	Nichtwohngebäude	
110	111	112	113	114	115	
-	-	-	5	5	-	14 1 77 130
2	.	.	2	2	-	14 1 77 140
19	599	44 003	24	22	3	14 1 77 150
-	-	-	-	-	-	14 1 77 160
-	-	-	2	1	-	14 1 77 170
-	-	-	8	7	-	14 1 77 180
1	.	.	7	7	2	14 1 77 210
1	.	.	5	5	-	14 1 77 230
1	.	.	-	-	-	14 1 77 250
-	-	-	-	-	-	14 1 77 260
2	.	.	5	4	1	14 1 77 270
2	.	.	1	1	1	14 1 77 290
-	-	-	2	2	-	14 1 77 300
-	-	-	7	7	1	14 1 77 310
2	.	.	17	16	-	14 1 77 320
-	-	-	3	3	-	14 1 77 330
6	104	5 934	11	10	2	14 1 77 340
1	.	.	2	2	-	14 1 77 350
1	.	.	4	4	2	14 1 77 370
2	.	.	-	-	-	14 1 77 380
2	.	.	1	1	-	14 1 77 390
-	-	-	-	-	2	14 1 77 400
76	1 739	103 873	204	188	91	14 1 78
1	.	.	4	4	3	14 1 78 010
6	203	12 531	18	17	3	14 1 78 030
-	-	-	1	1	4	14 1 78 040
-	-	-	7	5	-	14 1 78 050
-	-	-	2	2	-	14 1 78 070
-	-	-	1	1	-	14 1 78 080
1	.	.	-	-	-	14 1 78 100
-	-	-	1	1	3	14 1 78 130
2	.	.	1	1	-	14 1 78 140
1	.	.	2	2	-	14 1 78 150
-	-	-	4	4	-	14 1 78 160
6	181	7 455	5	5	3	14 1 78 170
-	-	-	4	4	-	14 1 78 190
-	-	-	1	1	-	14 1 78 200
3	80	6 931	4	4	4	14 1 78 220
4	104	7 173	9	8	4	14 1 78 250
5	115	6 723	11	10	3	14 1 78 290
-	-	-	2	2	2	14 1 78 310
-	-	-	5	5	-	14 1 78 320
3	58	3 370	6	5	4	14 1 78 330
-	-	-	1	1	1	14 1 78 350
-	-	-	-	-	-	14 1 78 360
1	.	.	1	1	2	14 1 78 370
1	.	.	-	-	4	14 1 78 380
-	-	-	1	1	-	14 1 78 390
3	77	5 877	8	8	3	14 1 78 400

Regierungsbezirk Chemnitz

Schlüsselnummer	Kreis Gemeinde	Baugenehmigungen 2001					Wohnfläche in m ²
		Wohnungen in Wohn- und Nichtwohnggeb.	davon mit ... Räumen				
			1 und 2	3	4	5 und mehr	
		116	117	118	119	120	121
Noch: Kreis Freiberg							
14 1 77 130	Frankenstein	9	1	1	-	7	1 046
14 1 77 140	Frauenstein, Stadt	3	-	-1	1	3	541
14 1 77 150	Freiberg, Stadt	74	34	-2	14	28	6 110
14 1 77 160	Gahlenz	1	-	-	-	1	108
14 1 77 170	Großhartmannsdorf	16	3	6	4	3	1 378
14 1 77 180	Großschirma	13	1	4	-1	9	1 430
14 1 77 210	Halsbrücke	8	-	-	-	8	857
14 1 77 230	Hilbersdorf	12	-	9	-1	4	938
14 1 77 250	Langenau	1	-	-	-	1	171
14 1 77 260	Leubsdorf	5	1	-	2	2	532
14 1 77 270	Lichtenberg/Erzgeb.	7	-	1	3	3	881
14 1 77 290	Mulda/Sa.	1	-	-	-	1	158
14 1 77 300	Neuhausen/Erzgeb.	3	-1	-1	1	4	430
14 1 77 310	Niederschöna	13	-	2	3	8	1 381
14 1 77 320	Niederwiesa	22	-1	-5	6	22	2 883
14 1 77 330	Oberschöna	4	-	-	-1	5	502
14 1 77 340	Oederan, Stadt	21	-	2	3	16	2 302
14 1 77 350	Rechenberg-Bienenmühle	3	-	-	2	1	252
14 1 77 370	Reinsberg	6	-2	1	-	7	715
14 1 77 380	Sayda, Stadt	2	-	-	-	2	119
14 1 77 390	Siebenlehn, Stadt	1	-	-	-	1	115
14 1 77 400	Weißborn/Erzgeb.	-	-	-	-1	1	18
14 1 78	Vogtlandkreis	447	-5	79	116	257	49 385
14 1 78 010	Adorf, Stadt	6	-	-	2	4	660
14 1 78 030	Auerbach/Vogtl., Stadt	30	2	2	2	24	3 233
14 1 78 040	Bad Brambach	5	-	3	1	1	413
14 1 78 050	Bad Elster, Stadt	42	5	13	15	9	3 372
14 1 78 070	Bergen	3	-	-	-	3	418
14 1 78 080	Bösenbrunn	3	-	-	-	3	361
14 1 78 100	Burgstein	2	-	1	-	1	189
14 1 78 130	Eichigt	1	-	-	-	1	114
14 1 78 140	Ellefeld	1	-	-	-	1	159
14 1 78 150	Elsterberg, Stadt	2	1	-2	1	2	319
14 1 78 160	Erlbach	5	-1	-	2	4	577
14 1 78 170	Falkenstein/Vogtl., Stadt	3	-3	-	-	6	773
14 1 78 190	Grünbach, Höhenluftkurort	4	-	-	1	3	474
14 1 78 200	Hammerbrücke	1	-	-	-	1	142
14 1 78 220	Heinsdorfergrund	7	-	1	2	4	899
14 1 78 250	Klingenthal/Sa., Stadt	25	-4	6	7	16	2 606
14 1 78 290	Lengenfeld, Stadt	27	1	8	1	17	2 731
14 1 78 310	Leubnitz	2	-	-	-2	4	560
14 1 78 320	Limbach	5	-1	-1	2	5	695
14 1 78 330	Markneukirchen, Stadt	35	6	15	6	8	1 917
14 1 78 350	Mehltheuer	2	-	-	-	2	349
14 1 78 360	Morgenröthe-Rautenkranz	1	-	-	1	-	114
14 1 78 370	Mühlental	2	-	-	1	1	285
14 1 78 380	Mühltruff, Stadt	-	-	-	-	-	-
14 1 78 390	Mylau, Stadt	1	-1	-	1	1	429
14 1 78 400	Netzschkau, Stadt	9	-	-	1	8	1 462

Regierungsbezirk Chemnitz

Baufertigstellungen 2001									Schlüsselnummer
Errichtung neuer Gebäude			Wohnungen in Wohn- und Nichtwohngeb.	davon mit ... Räumen				Wohnfläche in m ²	
Wohngebäude	dar. mit 1 und 2 Wohnungen	Nichtwohngebäude		1 und 2	3	4	5 und mehr		
122	123	124	125	126	127	128	129	130	
-	-	-	-	-	-	-	-	-	14 1 77 130
4	4	-	4	-	-	-	4	464	14 1 77 140
35	31	7	95	10	36	10	39	8 169	14 1 77 150
-	-	-	-	-	-	-	-	-	14 1 77 160
2	2	-	2	-	-1	-3	6	438	14 1 77 170
8	7	-	11	-	-	-	11	1 244	14 1 77 180
1	1	3	2	-	1	-1	2	137	14 1 77 210
6	6	-	10	-	-	1	9	1 145	14 1 77 230
6	5	1	12	1	1	4	6	1 223	14 1 77 250
1	1	2	1	-	-	1	-	108	14 1 77 260
6	6	1	8	-	-1	5	4	865	14 1 77 270
2	2	-	2	-	-	1	1	267	14 1 77 290
-	-	2	1	-1	-	1	1	201	14 1 77 300
8	8	1	12	-	2	2	8	1 331	14 1 77 310
19	19	1	27	2	1	5	19	3 283	14 1 77 320
2	2	-	5	1	1	2	1	281	14 1 77 330
8	8	2	8	-	-	1	7	1 026	14 1 77 340
2	2	-	2	-	-	-	2	216	14 1 77 350
3	3	1	9	-	2	3	4	809	14 1 77 370
2	2	-	4	1	1	1	1	299	14 1 77 380
-	-	-	-	-	-	-	-	-	14 1 77 390
8	8	1	10	-	-	2	8	1 325	14 1 77 400
249	240	111	443	46	48	59	290	46 973	14 1 78
6	6	5	13	-1	3	-1	12	1 591	14 1 78 010
29	28	6	55	11	6	14	24	5 096	14 1 78 030
2	2	2	5	1	-	1	3	525	14 1 78 040
4	4	1	7	-2	2	3	4	746	14 1 78 050
6	6	-	7	-	-	5	2	748	14 1 78 070
1	1	1	2	-	-	-	2	355	14 1 78 080
7	7	1	9	-1	1	3	6	1 066	14 1 78 100
3	3	1	5	-	-	-1	6	714	14 1 78 130
3	3	2	4	-1	1	-	4	552	14 1 78 140
4	2	-	26	14	4	4	4	1 749	14 1 78 150
2	2	2	2	-	-	-	2	302	14 1 78 160
8	8	5	8	-1	-	-	9	1 420	14 1 78 170
-	-	1	-1	-2	-	-	1	17	14 1 78 190
2	2	-	2	-	-	-	2	260	14 1 78 200
10	9	4	26	16	1	1	8	1 952	14 1 78 220
5	5	4	8	-	-	1	7	792	14 1 78 250
8	7	1	8	1	-	-1	8	981	14 1 78 290
6	6	4	6	-	-	-1	7	741	14 1 78 310
5	5	-	5	-	-	-	5	640	14 1 78 320
4	4	7	33	6	16	5	6	1 792	14 1 78 330
3	3	1	5	-	-1	2	4	740	14 1 78 350
1	1	1	2	-	-	-	2	251	14 1 78 360
2	2	2	2	-	-	-	2	443	14 1 78 370
1	1	2	3	2	-2	1	2	391	14 1 78 380
8	6	1	16	-	5	4	7	1 928	14 1 78 390
9	9	4	18	-	1	1	16	1 641	14 1 78 400

Regierungsbezirk Chemnitz

Schlüsselnummer	Kreis Gemeinde	Fortschreibung des Gebäude- und Wohnungsbestandes				
		Bestand an Wohnge- bäuden	darunter mit 1 oder 2 Wohnungen	Bestand an Wohnungen in		
				insge- samt	davon mit ... Räumen	
					1	2
131	132	133	134	135		
Noch: Kreis Freiberg						
14 1 77 130	Frankenstein	281	254	459	1	15
14 1 77 140	Frauenstein, Stadt	877	762	1 541	5	55
14 1 77 150	Freiberg, Stadt	5 244	2 572	24 021	416	1 953
14 1 77 160	Gahlenz	230	200	418	-	4
14 1 77 170	Großhartmannsdorf	776	696	1 251	8	43
14 1 77 180	Großschirma	1 142	1 066	1 789	1	53
14 1 77 210	Halsbrücke	849	717	1 618	4	56
14 1 77 230	Hilbersdorf	286	220	606	-	15
14 1 77 250	Langenau	575	484	1 171	2	31
14 1 77 260	Leubsdorf	888	692	1 832	9	72
14 1 77 270	Lichtenberg/Erzgeb.	664	561	1 262	1	24
14 1 77 290	Mulda/Sa.	691	585	1 331	2	47
14 1 77 300	Neuhausen/Erzgeb.	788	656	1 556	4	82
14 1 77 310	Niederschöna	558	507	894	1	23
14 1 77 320	Niederwiesa	1 170	933	2 357	9	107
14 1 77 330	Oberschöna	944	851	1 557	3	54
14 1 77 340	Oederan, Stadt	1 368	1 022	3 551	77	159
14 1 77 350	Rechenberg-Bienenmühle	627	516	1 219	9	46
14 1 77 370	Reinsberg	913	828	1 457	6	35
14 1 77 380	Sayda, Stadt	497	430	935	2	25
14 1 77 390	Siebenlehn, Stadt	586	479	1 099	9	32
14 1 77 400	Weißborn/Erzgeb.	559	421	1 289	11	46
14 1 78	Vogtlandkreis	45 581	35 331	105 171	1 392	5 909
14 1 78 010	Adorf, Stadt	1 506	1 160	3 432	77	205
14 1 78 030	Auerbach/Vogtl., Stadt	3 255	2 109	10 556	118	870
14 1 78 040	Bad Brambach	787	713	1 267	7	90
14 1 78 050	Bad Elster, Stadt	920	737	2 415	77	336
14 1 78 070	Bergen	332	287	582	3	20
14 1 78 080	Bösenbrunn	410	391	572	3	27
14 1 78 100	Burgstein	607	567	903	2	17
14 1 78 130	Eichigt	460	443	653	3	28
14 1 78 140	Ellefeld	720	517	1 751	154	119
14 1 78 150	Elsterberg, Stadt	1 110	782	2 811	36	149
14 1 78 160	Erlbach	587	508	984	3	47
14 1 78 170	Falkenstein/Vogtl., Stadt	2 097	1 303	5 753	39	265
14 1 78 190	Grünbach, Höhenluftkurort	527	469	925	9	44
14 1 78 200	Hammerbrücke	452	429	662	5	33
14 1 78 220	Heinsdorfergrund	602	554	986	9	50
14 1 78 250	Klingenthal/Sa., Stadt	2 186	1 659	5 577	141	231
14 1 78 290	Lengenfeld, Stadt	1 949	1 568	4 093	18	129
14 1 78 310	Leubnitz	496	469	695	2	14
14 1 78 320	Limbach	493	446	784	6	27
14 1 78 330	Markneukirchen, Stadt	1 708	1 248	3 938	137	215
14 1 78 350	Mehltheuer	416	371	727	4	11
14 1 78 360	Morgenröthe-Rautenkranz	229	192	446	4	21
14 1 78 370	Mühlental	484	472	658	3	34
14 1 78 380	Mühltruff, Stadt	518	441	1 000	3	34
14 1 78 390	Mylau, Stadt	825	533	2 055	15	87
14 1 78 400	Netzschkau, Stadt	1 189	849	2 731	10	142

Regierungsbezirk Chemnitz

am 31. Dezember 2001								Schlüssel- nummer
Wohn- und Nichtwohngebäuden							Wohnungen je 1 000 Einwohner	
		davon mit ... Räumen				Wohnfläche in 1 000 m ²		
3	4	5	6	7 und mehr	darin Räume		142	
136	137	138	139	140	141	142	143	
65	154	101	68	55	423	36	377	14 1 77 130
337	440	321	227	156	1 198	119	443	14 1 77 140
6 799	9 498	3 709	1 061	585	4 460	1 519	531	14 1 77 150
87	138	94	52	43	326	31	428	14 1 77 160
213	369	313	173	132	1 016	99	423	14 1 77 170
289	511	484	251	200	1 543	144	431	14 1 77 180
372	535	341	180	130	983	118	442	14 1 77 210
162	200	121	59	49	370	44	412	14 1 77 230
257	460	231	97	93	717	86	435	14 1 77 250
481	604	356	177	133	1 011	134	448	14 1 77 260
276	436	295	150	80	612	94	405	14 1 77 270
277	455	262	162	126	949	98	429	14 1 77 290
321	543	307	170	129	955	114	459	14 1 77 300
176	274	211	120	89	661	71	421	14 1 77 310
554	816	451	237	183	1 423	178	444	14 1 77 320
265	450	405	229	151	1 146	126	406	14 1 77 330
891	1 178	781	286	179	1 364	242	477	14 1 77 340
272	428	245	140	79	598	89	489	14 1 77 350
234	456	363	194	169	1 297	118	442	14 1 77 370
187	341	199	104	77	581	72	408	14 1 77 380
273	371	232	116	66	488	80	503	14 1 77 390
267	504	233	139	89	687	93	462	14 1 77 400
27 822	37 155	19 407	8 012	5 474	41 612	7 415	525	14 1 78
933	1 261	567	213	176	1 323	231	560	14 1 78 010
2 726	3 950	1 816	656	420	3 179	733	537	14 1 78 030
268	452	246	122	82	625	94	524	14 1 78 040
536	794	411	127	134	1 036	162	574	14 1 78 050
123	208	133	54	41	313	45	511	14 1 78 070
136	160	106	67	73	552	46	384	14 1 78 080
145	307	248	101	83	614	73	418	14 1 78 100
122	207	144	80	69	532	53	452	14 1 78 130
395	513	323	169	78	589	119	537	14 1 78 140
788	1 122	393	191	132	1 001	192	525	14 1 78 150
243	332	212	90	57	442	69	498	14 1 78 160
1 690	2 094	1 064	363	238	1 799	397	587	14 1 78 170
247	290	178	100	57	447	68	441	14 1 78 190
117	197	158	84	68	521	51	453	14 1 78 200
196	291	223	122	95	716	81	414	14 1 78 220
1 443	2 140	1 031	374	217	1 628	376	571	14 1 78 250
1 167	1 375	833	339	232	1 746	292	477	14 1 78 290
103	213	173	115	75	558	61	449	14 1 78 310
183	266	155	93	54	423	59	480	14 1 78 320
1 051	1 373	729	263	170	1 278	273	532	14 1 78 330
149	283	141	73	66	522	57	458	14 1 78 350
109	166	73	42	31	235	33	488	14 1 78 360
147	169	167	77	61	494	53	385	14 1 78 370
235	347	204	102	75	572	77	492	14 1 78 380
644	741	335	150	83	608	137	642	14 1 78 390
855	969	457	176	122	930	184	583	14 1 78 400

Regierungsbezirk Chemnitz

Schlüsselnummer	Kreis Gemeinde	Fremdenverkehr 2001				Straßenverkehrsunfälle insgesamt (ohne sonst.)
		geöffnete Beherbergungsstätten	angebotene Gästebetten	Ankünfte	Übernachtungen	
		144	145	146	147	148
Noch: Kreis Freiberg						
14 1 77 130	Frankenstein	2	.	.	.	6
14 1 77 140	Frauenstein, Stadt	10	392	11 380	40 160	21
14 1 77 150	Freiberg, Stadt	19	692	33 966	80 850	180
14 1 77 160	Gahlenz	-	-	-	-	4
14 1 77 170	Großhartmannsdorf	2	.	.	.	25
14 1 77 180	Großschirma	1	.	.	.	21
14 1 77 210	Halsbrücke	1	.	.	.	17
14 1 77 230	Hilbersdorf	1	.	.	.	6
14 1 77 250	Langenau	1	.	.	.	9
14 1 77 260	Leubsdorf	4	112	1 969	6 692	13
14 1 77 270	Lichtenberg/Erzgeb.	2	.	.	.	20
14 1 77 290	Mulda/Sa.	1	.	.	.	19
14 1 77 300	Neuhausen/Erzgeb.	11	469	14 183	42 559	13
14 1 77 310	Niederschöna	3	366	9 192	105 437	11
14 1 77 320	Niederwiesa	4	55	2 589	4 358	31
14 1 77 330	Oberschöna	5	134	4 396	7 516	28
14 1 77 340	Oederan, Stadt	3	83	1 519	3 712	41
14 1 77 350	Rechenberg-Bienenmühle	14	550	22 107	79 873	14
14 1 77 370	Reinsberg	-	-	-	-	5
14 1 77 380	Sayda, Stadt	4	313	11 755	31 107	15
14 1 77 390	Siebenlehn, Stadt	1	.	.	.	8
14 1 77 400	Weißborn/Erzgeb.	1	.	.	.	16
14 1 78	Vogtlandkreis	176	8 981	260 601	1 433 027	1 194
14 1 78 010	Adorf, Stadt	8	122	3 392	8 893	54
14 1 78 030	Auerbach/Vogtl., Stadt	8	702	32 288	97 782	102
14 1 78 040	Bad Brambach	10	432	6 160	77 166	32
14 1 78 050	Bad Elster, Stadt	37	2 845	42 622	661 659	15
14 1 78 070	Bergen	1	.	.	.	3
14 1 78 080	Bösenbrunn	-	-	-	-	5
14 1 78 100	Burgstein	1	.	.	.	48
14 1 78 130	Eichigt	2	.	.	.	11
14 1 78 140	Ellefeld	2	.	.	.	10
14 1 78 150	Elsterberg, Stadt	5	103	1 663	7 147	17
14 1 78 160	Erlbach	2	.	.	.	2
14 1 78 170	Falkenstein/Vogtl., Stadt	4	274	5 396	42 591	45
14 1 78 190	Grünbach, Höhenluftkurort	5	136	4 225	10 920	10
14 1 78 200	Hammerbrücke	1	.	.	.	5
14 1 78 220	Heinsdorfergrund	-	-	-	-	17
14 1 78 250	Klingenthal/Sa., Stadt	8	377	14 660	43 703	34
14 1 78 290	Lengsfeld, Stadt	7	283	14 085	22 987	63
14 1 78 310	Leubnitz	1	.	.	.	17
14 1 78 320	Limbach	3	89	3 195	10 569	15
14 1 78 330	Markneukirchen, Stadt	4	95	2 490	5 610	27
14 1 78 350	Mehltheuer	3	82	1 589	5 335	8
14 1 78 360	Morgenröthe-Rautenkranz	3	74	1 804	5 013	3
14 1 78 370	Mühlental	3	64	1 993	6 440	20
14 1 78 380	Mühltroff, Stadt	1	.	.	.	9
14 1 78 390	Mylau, Stadt	2	.	.	.	16
14 1 78 400	Netzschkau, Stadt	2	.	.	.	14

Regierungsbezirk Chemnitz

Schwerwiegende Unfälle mit Sachschaden 2001		Straßenverkehrsunfälle mit Personenschaden 2001				Kraftfahrzeugbestand am 1. Januar 2002			Schlüsselnummer
im engeren Sinne	unter Alkoholeinwirkung	insgesamt	verunglückte Personen			insgesamt	darunter		
			Getötete	Schwerverletzte	Leichtverletzte		Pkw	Krafträder	
149	150	151	152	153	154	155	156	157	
-	-	6	-	3	3	957	760	54	14 1 77 130
3	1	17	2	10	9	2 617	2 121	109	14 1 77 140
26	10	144	1	60	128	23 951	21 127	970	14 1 77 150
-	-	4	-	2	3	722	573	44	14 1 77 160
7	1	17	1	11	16	2 046	1 740	89	14 1 77 170
10	-	11	1	12	10	3 155	2 573	183	14 1 77 180
2	1	14	-	8	9	2 534	2 090	131	14 1 77 210
-	2	4	-	-	4	945	759	62	14 1 77 230
4	-	5	-	7	5	1 930	1 601	77	14 1 77 250
4	1	8	-	6	2	2 842	2 327	146	14 1 77 260
8	-	12	1	8	9	2 132	1 756	125	14 1 77 270
8	-	11	2	8	5	2 093	1 715	113	14 1 77 290
3	1	9	-	2	9	2 169	1 854	89	14 1 77 300
2	-	9	-	7	6	1 548	1 265	88	14 1 77 310
2	1	28	-	7	26	3 877	3 311	189	14 1 77 320
6	-	22	1	7	25	2 690	2 301	154	14 1 77 330
6	1	34	-	20	27	4 902	4 037	278	14 1 77 340
4	-	10	-	6	6	1 793	1 501	87	14 1 77 350
2	-	3	-	1	3	2 458	2 038	118	14 1 77 370
1	-	14	2	12	4	1 432	1 139	91	14 1 77 380
-	1	7	-	2	7	1 462	1 221	75	14 1 77 390
3	2	11	3	8	7	1 815	1 632	74	14 1 77 400
311	69	814	33	404	691	137 539	115 650	5 834	14 1 78
12	2	40	-	26	39	3 936	3 429	148	14 1 78 010
26	6	70	1	41	52	12 313	10 947	431	14 1 78 030
4	1	27	1	16	35	1 605	1 376	62	14 1 78 040
1	1	13	-	4	16	2 840	2 505	147	14 1 78 050
3	-	-	-	-	-	842	743	37	14 1 78 070
1	-	4	1	1	2	1 161	894	41	14 1 78 080
22	1	25	-	13	28	1 785	1 416	91	14 1 78 100
4	2	5	1	1	6	1 343	994	82	14 1 78 130
2	-	8	1	2	5	2 075	1 760	64	14 1 78 140
3	-	14	-	5	11	3 463	2 949	187	14 1 78 150
1	1	-	-	-	-	1 406	1 205	69	14 1 78 160
16	3	26	-	6	26	6 082	5 272	210	14 1 78 170
2	-	8	-	7	2	1 291	1 137	40	14 1 78 190
1	-	4	-	3	2	1 130	922	54	14 1 78 200
7	1	9	-	4	10	2 087	1 627	61	14 1 78 220
6	3	25	1	13	16	5 902	5 168	251	14 1 78 250
25	3	35	2	11	33	6 029	4 982	275	14 1 78 290
3	-	14	1	3	15	1 374	1 107	76	14 1 78 310
3	1	11	1	3	7	1 123	961	56	14 1 78 320
5	1	21	-	13	18	4 879	4 077	208	14 1 78 330
2	1	5	-	1	6	1 282	1 018	60	14 1 78 350
1	-	2	-	1	1	652	539	27	14 1 78 360
4	-	16	-	8	10	1 311	1 026	60	14 1 78 370
3	1	5	1	2	5	1 471	1 227	85	14 1 78 380
2	1	13	-	9	10	2 131	1 860	91	14 1 78 390
1	2	11	-	6	6	2 926	2 479	136	14 1 78 400

Regierungsbezirk Chemnitz

Schlüsselnummer	Kreis Gemeinde	Ist-Aufkommen an Gemeindesteuern 2001 in 1 000 €				
		Grundsteuer A	Grundsteuer B	Gewerbesteuer	Gemeindeanteil an der Einkommensteuer	Gemeindeanteil an der Umsatzsteuer
		158	159	160	161	162
Noch: Kreis Freiberg						
14 1 77 130	Frankenstein	18	57	21	59	12
14 1 77 140	Frauenstein, Stadt	34	193	349	187	60
14 1 77 150	Freiberg, Stadt	18	3 100	9 338	3 894	1 355
14 1 77 160	Gahlenz	13	47	29	52	10
14 1 77 170	Großhartmannsdorf	23	158	100	153	27
14 1 77 180	Großschirma	44	278	276	246	90
14 1 77 210	Halsbrücke	44	224	385	204	58
14 1 77 230	Hilbersdorf	3	74	393	83	43
14 1 77 250	Langenau	17	133	132	154	46
14 1 77 260	Leubsdorf	23	239	406	215	64
14 1 77 270	Lichtenberg/Erzgeb.	24	180	605	173	35
14 1 77 290	Mulda/Sa.	25	176	929	155	94
14 1 77 300	Neuhausen/Erzgeb.	15	251	196	158	55
14 1 77 310	Niederschöna	20	143	130	131	33
14 1 77 320	Niederwiesa	12	405	795	434	155
14 1 77 330	Oberschöna	39	167	92	263	42
14 1 77 340	Oederan, Stadt	29	462	700	448	182
14 1 77 350	Rechenberg-Bienenmühle	14	196	80	139	43
14 1 77 370	Reinsberg	57	204	-468	177	126
14 1 77 380	Sayda, Stadt	15	137	476	132	57
14 1 77 390	Siebenlehn, Stadt	11	247	256	144	80
14 1 77 400	Weißborn/Erzgeb.	16	286	1 408	171	139
14 1 78	Vogtlandkreis	551	14 388	16 451	13 373	4 161
14 1 78 010	Adorf, Stadt	14	521	265	418	83
14 1 78 030	Auerbach/Vogtl., Stadt	10	1 471	2 441	1 433	640
14 1 78 040	Bad Brambach	8	161	88	144	32
14 1 78 050	Bad Elster, Stadt	5	456	227	357	75
14 1 78 070	Bergen	5	71	9	72	14
14 1 78 080	Bösenbrunn	16	62	106	76	9
14 1 78 100	Burgstein	34	125	43	144	15
14 1 78 130	Eichigt	11	60	37	97	9
14 1 78 140	Ellefeld	2	217	84	191	48
14 1 78 150	Elsterberg, Stadt	13	385	100	313	72
14 1 78 160	Erlbach	5	90	161	119	18
14 1 78 170	Falkenstein/Vogtl., Stadt	12	743	1 346	591	216
14 1 78 190	Grünbach, Höhenluftkurort	5	150	326	121	54
14 1 78 200	Hammerbrücke	2	91	64	89	41
14 1 78 220	Heinsdorfergrund	16	132	258	116	37
14 1 78 250	Klingenthal/Sa., Stadt	5	763	564	672	238
14 1 78 290	Lengsfeld, Stadt	30	570	499	505	135
14 1 78 310	Leubnitz	18	86	-2	123	10
14 1 78 320	Limbach	10	83	73	81	11
14 1 78 330	Markneukirchen, Stadt	17	519	763	452	177
14 1 78 350	Mehltheuer	9	100	88	109	11
14 1 78 360	Morgenröthe-Rautenkranz	6	53	10	56	6
14 1 78 370	Mühlental	18	73	20	84	7
14 1 78 380	Mühltruff, Stadt	12	134	332	133	29
14 1 78 390	Mylau, Stadt	2	285	128	202	63
14 1 78 400	Netzschkau, Stadt	7	353	181	285	107

Regierungsbezirk Chemnitz

Hebesätze in %			Realsteuer- aufbringungs- kraft 2001	Steuereinnahmekraft 2001			Schuldenstand am 31.12.2001		Personal- stand am 30. Juni 2001	Schlüssel- nummer
Grund- steuer A	Grund- steuer B	Gewerbe- steuer		insgesamt	je Einwohner	insgesamt	je Einwohner			
				1 000 €	€		1 000 €	€		
163	164	165	166	167	168	169	170	171		
260	360	350	106	174	144,44	410	341	13	14 1 77 130	
260	360	370	629	825	235,69	2 696	770	24	14 1 77 140	
250	370	390	12 998	16 955	374,74	3 493	77	616	14 1 77 150	
260	350	370	99	156	160,45	614	630	10	14 1 77 160	
270	355	370	308	473	159,63	3 723	1 257	28	14 1 77 170	
280	350	380	649	947	228,21	4 430	1 068	67	14 1 77 180	
300	330	380	719	925	247,71	1 278	342	79	14 1 77 210	
300	360	390	492	563	376,52	720	482	7	14 1 77 230	
300	360	370	305	486	180,16	4 189	1 553	29	14 1 77 250	
270	350	380	725	947	229,44	5 579	1 352	27	14 1 77 260	
270	370	380	861	983	311,55	2 615	829	29	14 1 77 270	
275	360	370	1 234	1 347	428,95	3 665	1 167	33	14 1 77 290	
290	395	370	478	662	193,52	3 897	1 139	70	14 1 77 300	
300	380	365	311	455	215,32	4 844	2 292	2	14 1 77 310	
300	450	360	1 258	1 728	325,78	4 743	894	81	14 1 77 320	
250	330	350	348	638	166,57	4 445	1 160	82	14 1 77 330	
250	350	350	1 359	1 881	251,55	1 221	163	169	14 1 77 340	
250	350	360	325	495	196,01	1 633	647	18	14 1 77 350	
270	350	380	-212	158	47,86	4 125	1 249	55	14 1 77 370	
260	350	365	697	816	350,92	4 058	1 745	31	14 1 77 380	
350	400	400	510	700	311,60	10 677	4 754	17	14 1 77 390	
250	330	350	1 987	2 080	741,66	247	88	25	14 1 77 400	
284	372	369	33 753	48 878	242,68	205 318	1 019	4 515	14 1 78	
300	440	360	775	1 236	200,23	8 251	1 336	122	14 1 78 010	
270	370	380	4 168	5 895	297,91	14 384	727	267	14 1 78 030	
280	350	365	286	449	185,44	1 442	595	41	14 1 78 040	
350	440	380	652	1 052	248,93	6 980	1 652	65	14 1 78 050	
250	330	300	103	188	165,04	865	761	8	14 1 78 070	
300	370	380	194	265	176,45	304	203	24	14 1 78 080	
300	350	350	222	375	173,39	1 591	736	22	14 1 78 100	
250	330	350	126	227	155,41	1 314	901	35	14 1 78 130	
250	330	360	354	581	176,81	893	272	44	14 1 78 140	
260	350	365	556	926	170,87	2 077	383	93	14 1 78 150	
250	330	360	294	406	203,79	902	453	19	14 1 78 160	
270	350	375	2 298	2 912	295,76	10 931	1 110	200	14 1 78 170	
300	350	365	534	660	316,17	1 881	900	26	14 1 78 190	
280	350	360	175	295	200,54	581	395	17	14 1 78 200	
300	300	360	478	591	250,32	636	269	53	14 1 78 220	
330	440	375	1 293	2 121	214,58	13 383	1 354	106	14 1 78 250	
360	360	360	1 206	1 771	206,07	3 228	376	155	14 1 78 290	
270	350	365	113	246	157,29	1 135	725	12	14 1 78 310	
300	350	350	187	268	164,37	152	93	43	14 1 78 320	
350	390	430	1 253	1 786	240,73	7 874	1 061	125	14 1 78 330	
250	330	350	231	337	209,07	1 111	689	7	14 1 78 350	
500	350	365	74	134	144,04	714	767	8	14 1 78 360	
300	350	370	120	209	123,52	624	369	21	14 1 78 370	
270	360	380	513	628	307,36	2 212	1 082	32	14 1 78 380	
250	380	350	443	689	209,30	1 791	544	52	14 1 78 390	
300	380	360	574	939	201,69	2 828	608	57	14 1 78 400	

Regierungsbezirk Chemnitz

Schlüssel- nummer	Kreis Gemeinde	Fläche 31.12.2001 km ²	Bevölkerung am			
			3.10.1990	31. Dezember 2001		
				insgesamt	männlich	weiblich
1	2	3	4	5		
Noch: Vogtlandkreis						
14 1 78 410	Neuensalz	33,45	2 027	2 400	1 183	1 217
14 1 78 420	Neumark	17,35	3 301	3 323	1 624	1 699
14 1 78 440	Neustadt/Vogtl.	12,98	1 058	1 267	664	603
14 1 78 470	Oelsnitz, Stadt	53,63	14 190	12 554	5 964	6 590
14 1 78 480	Pausa/Vogtl., Stadt	36,58	4 622	4 112	1 980	2 132
14 1 78 490	Pöhl	36,59	2 923	2 866	1 384	1 482
14 1 78 500	Rebesgrün	11,34	2 337	2 593	1 265	1 328
14 1 78 510	Reichenbach/Vogtl., Stadt	29,73	27 012	23 096	10 953	12 143
14 1 78 520	Reuth	30,66	1 043	1 078	518	560
14 1 78 540	Rodewisch, Stadt	26,89	8 763	7 793	3 685	4 108
14 1 78 610	Schöneck/Vogtl., Stadt	54,92	4 215	3 802	1 807	1 995
14 1 78 620	Steinberg	20,43	3 367	3 197	1 542	1 655
14 1 78 640	Syrau	15,66	1 837	1 767	858	909
14 1 78 650	Tannenbergsthal/Vogtl.	17,92	2 137	1 780	904	876
14 1 78 660	Theuma	9,82	920	1 116	543	573
14 1 78 670	Tirpersdorf	19,45	1 520	1 595	808	787
14 1 78 680	Treuen, Stadt	43,72	9 839	9 355	4 495	4 860
14 1 78 700	Triebel/Vogtl.	43,10	1 544	1 710	914	796
14 1 78 720	Weischlitz	33,10	3 807	3 578	1 760	1 818
14 1 78 730	Werda	13,58	1 797	1 780	869	911
14 1 78 750	Zwota	21,84	1 818	1 590	770	820
14 1 81	Mittlerer Erzgebirgskreis	595,36	102 166	93 483	45 815	47 668
14 1 81 010	Amtsberg	23,23	4 177	4 349	2 081	2 268
14 1 81 030	Börnichen/Erzgeb.	15,39	977	1 117	557	560
14 1 81 040	Borstendorf	14,52	1 922	1 601	788	813
14 1 81 060	Deutschneudorf	8,03	1 501	1 237	619	618
14 1 81 080	Drebach	17,25	2 622	2 556	1 292	1 264
14 1 81 110	Gornau/Erzgeb.	19,87	3 501	4 110	2 081	2 029
14 1 81 130	Großolbersdorf	22,61	3 375	3 318	1 598	1 720
14 1 81 140	Großrückerswalde	26,69	4 033	4 018	2 001	2 017
14 1 81 150	Grünhainichen	5,40	1 549	1 417	685	732
14 1 81 170	Heidersdorf	9,49	1 061	996	505	491
14 1 81 190	Hirtstein	20,43	3 359	2 868	1 434	1 434
14 1 81 240	Lengefeld, Stadt	47,52	5 478	5 022	2 408	2 614
14 1 81 260	Marienberg, Stadt	85,49	13 717	12 114	5 909	6 205
14 1 81 280	Olbernhau, Stadt	70,41	13 046	11 591	5 615	5 976
14 1 81 285	Pfaffroda	55,13	3 414	3 325	1 648	1 677
14 1 81 300	Pobershau	5,40	1 971	2 055	1 029	1 026
14 1 81 310	Pockau	36,04	5 019	4 490	2 157	2 333
14 1 81 330	Scharfenstein	4,19	1 325	1 092	553	539
14 1 81 350	Seiffen/Erzgeb., Kurort	12,43	3 256	2 809	1 420	1 389
14 1 81 370	Venusberg	11,30	2 604	2 465	1 254	1 211
14 1 81 380	Waldkirchen/Erzgeb.	8,96	1 193	1 214	617	597
14 1 81 390	Wolkenstein, Stadt	30,51	4 755	4 302	2 089	2 213
14 1 81 410	Zöblitz, Stadt	22,14	3 656	3 232	1 580	1 652
14 1 81 420	Zschopau, Stadt	22,90	14 655	12 185	5 895	6 290

Regierungsbezirk Chemnitz

Einwohner je km ² 2001	Bevölkerung im Alter von ... bis unter ... Jahren am 31. Dezember 2001								Schlüssel- nummer
	unter 6	6 bis unter 15	15 bis unter 18	18 bis unter 25	25 bis unter 30	30 bis unter 50	50 bis unter 65	65 und mehr	
	7	8	9	10	11	12	13	14	
72	94	195	103	216	116	784	470	422	14 1 78 410
192	129	275	142	269	150	1 010	705	643	14 1 78 420
98	53	109	46	120	80	429	234	196	14 1 78 440
234	520	923	480	1 050	606	3 728	2 603	2 644	14 1 78 470
112	144	317	166	326	192	1 172	889	906	14 1 78 480
78	116	241	121	233	151	915	571	518	14 1 78 490
229	100	223	102	237	121	818	550	442	14 1 78 500
777	897	1 722	798	1 857	1 084	6 669	5 008	5 061	14 1 78 510
35	48	92	48	100	50	326	206	208	14 1 78 520
290	285	624	285	647	328	2 252	1 712	1 660	14 1 78 540
69	148	335	137	311	202	1 154	742	773	14 1 78 610
156	128	278	142	267	160	920	629	673	14 1 78 620
113	60	138	82	161	75	577	362	312	14 1 78 640
99	40	135	59	157	113	551	371	354	14 1 78 650
114	46	99	41	90	60	390	200	190	14 1 78 660
82	57	121	67	156	66	515	319	294	14 1 78 670
214	383	722	375	782	492	2 660	1 872	2 069	14 1 78 680
40	66	152	68	170	126	578	290	260	14 1 78 700
108	135	306	153	284	140	1 168	713	679	14 1 78 720
131	92	150	65	144	88	536	331	374	14 1 78 730
73	53	99	57	127	93	436	339	386	14 1 78 750
157	4 040	7 941	4 098	8 705	4 777	27 278	18 401	18 243	14 1 81
187	200	361	198	401	216	1 356	859	758	14 1 81 010
73	41	103	44	93	53	360	193	230	14 1 81 030
110	74	145	58	129	90	468	322	315	14 1 81 040
154	64	101	64	93	73	338	240	264	14 1 81 060
148	159	266	116	256	144	782	425	408	14 1 81 080
207	175	398	188	382	208	1 298	762	699	14 1 81 110
147	173	255	150	327	202	917	681	613	14 1 81 130
151	190	367	205	367	229	1 263	737	660	14 1 81 140
262	56	123	60	97	69	407	323	282	14 1 81 150
105	58	89	48	112	54	297	173	165	14 1 81 170
140	112	225	116	276	164	811	551	613	14 1 81 190
106	228	452	226	444	255	1 386	989	1 042	14 1 81 240
142	512	1 003	509	1 258	628	3 632	2 351	2 221	14 1 81 260
165	419	883	485	1 065	533	3 324	2 347	2 535	14 1 81 280
60	146	315	171	306	135	1 002	613	637	14 1 81 285
381	102	178	105	204	102	601	390	373	14 1 81 300
125	194	391	180	424	250	1 260	882	909	14 1 81 310
261	43	88	36	96	56	281	253	239	14 1 81 330
226	111	212	112	267	119	771	599	618	14 1 81 350
218	124	218	102	263	127	721	462	448	14 1 81 370
135	61	111	50	117	69	367	229	210	14 1 81 380
141	198	359	197	411	225	1 274	863	775	14 1 81 390
146	124	245	136	277	182	927	705	636	14 1 81 410
532	476	1 053	542	1 040	594	3 435	2 452	2 593	14 1 81 420

Regierungsbezirk Chemnitz

Schlüssel- nummer	Kreis Gemeinde	Lebendgeborene 2001		Gestorbene 2001		Überschuss bzw. Gestor-
		insgesamt	je 1 000 Einwohner	insgesamt	je 1 000 Einwohner	insgesamt
		15	16	17	18	19
Noch: Vogtlandkreis						
14 1 78 410	Neuensalz	4	1,7	22	9,1	-18
14 1 78 420	Neumark	23	6,9	35	10,5	-12
14 1 78 440	Neustadt/Vogtl.	10	8,0	13	10,4	-3
14 1 78 470	Oelsnitz, Stadt	93	7,4	170	13,4	-77
14 1 78 480	Pausa/Vogtl., Stadt	22	5,3	46	11,2	-24
14 1 78 490	Pöhl	18	6,3	26	9,0	-8
14 1 78 500	Rebesgrün	12	4,6	21	8,1	-9
14 1 78 510	Reichenbach/Vogtl., Stadt	138	5,9	333	14,3	-195
14 1 78 520	Reuth	7	6,4	12	11,0	-5
14 1 78 540	Rodewisch, Stadt	50	6,4	103	13,1	-53
14 1 78 610	Schöneck/Vogtl., Stadt	20	5,2	45	11,7	-25
14 1 78 620	Steinberg	23	7,1	54	16,7	-31
14 1 78 640	Syrau	18	10,1	18	10,1	-
14 1 78 650	Tannenbergsthal/Vogtl.	2	1,1	12	6,7	-10
14 1 78 660	Theuma	6	5,4	13	11,6	-7
14 1 78 670	Tirpersdorf	8	5,0	14	8,8	-6
14 1 78 680	Treuen, Stadt	62	6,6	119	12,7	-57
14 1 78 700	Triebel/Vogtl.	9	5,4	13	7,8	-4
14 1 78 720	Weischlitz	18	5,0	34	9,4	-16
14 1 78 730	Werda	8	4,5	23	12,9	-15
14 1 78 750	Zwota	11	6,9	17	10,6	-6
14 1 81	Mittlerer Erzgebirgskreis	661	7,0	1 004	10,7	-343
14 1 81 010	Amtsberg	31	7,1	40	9,2	-9
14 1 81 030	Börnichen/Erzgeb.	2	1,8	9	8,0	-7
14 1 81 040	Borstendorf	9	5,5	16	9,9	-7
14 1 81 060	Deutschneudorf	10	7,9	10	7,9	-
14 1 81 080	Drebach	34	13,3	25	9,8	9
14 1 81 110	Gornau/Erzgeb.	33	8,0	36	8,7	-3
14 1 81 130	Großolbersdorf	24	7,2	34	10,2	-10
14 1 81 140	Großrückerswalde	29	7,2	30	7,4	-1
14 1 81 150	Grünhainichen	8	5,6	15	10,5	-7
14 1 81 170	Heidersdorf	8	8,0	7	7,0	1
14 1 81 190	Hirtstein	14	4,8	23	8,0	-9
14 1 81 240	Lengefeld, Stadt	37	7,4	55	11,0	-18
14 1 81 260	Marienberg, Stadt	77	6,3	131	10,7	-54
14 1 81 280	Olbernhau, Stadt	66	5,6	146	12,5	-80
14 1 81 285	Pfaffroda	23	6,9	45	13,5	-22
14 1 81 300	Pobershau	22	10,6	20	9,7	2
14 1 81 310	Pockau	39	8,7	62	13,8	-23
14 1 81 330	Scharfenstein	9	8,2	5	4,6	4
14 1 81 350	Seiffen/Erzgeb., Kurort	17	6,0	32	11,3	-15
14 1 81 370	Venusberg	19	7,7	21	8,6	-2
14 1 81 380	Waldkirchen/Erzgeb.	14	11,6	9	7,4	5
14 1 81 390	Wolkenstein, Stadt	37	8,6	37	8,6	-
14 1 81 410	Zöblitz, Stadt	21	6,4	29	8,9	-8
14 1 81 420	Zschopau, Stadt	78	6,3	167	13,6	-89

Regierungsbezirk Chemnitz

der Geborenen benen (-)	Zuzüge 2001		Fortzüge 2001		Überschuss der Zu- bzw. Fortzüge (-)		Gesamtveränderung 2001		Schlüssel- nummer
	insgesamt	je 1 000 Einwohner	insgesamt	je 1 000 Einwohner	insgesamt	je 1 000 Einwohner	insgesamt	je 1 000 Einwohner	
-7,5	71	29,4	74	30,7	-3	-1,2	-21	-8,7	14 1 78 410
-3,6	123	36,9	145	43,5	-22	-6,6	-34	-10,2	14 1 78 420
-2,4	115	91,6	105	83,6	10	8,0	7	5,6	14 1 78 440
-6,1	471	37,2	515	40,7	-44	-3,5	-131	-10,4	14 1 78 470
-5,8	99	24,0	102	24,7	-3	-0,7	-27	-6,5	14 1 78 480
-2,8	100	34,8	128	44,5	-28	-9,7	-36	-12,5	14 1 78 490
-3,5	111	42,7	96	37,0	15	5,8	6	2,3	14 1 78 500
-8,4	896	38,6	1 077	46,4	-181	-7,8	-373	-16,1	14 1 78 510
-4,6	46	42,3	61	56,1	-15	-13,8	-17	-15,6	14 1 78 520
-6,7	347	44,1	405	51,5	-58	-7,4	-111	-14,1	14 1 78 540
-6,5	84	21,8	146	37,9	-62	-16,1	-87	-22,6	14 1 78 610
-9,6	81	25,1	94	29,1	-13	-4,0	-44	-13,6	14 1 78 620
-	46	25,8	71	39,8	-25	-14,0	-25	-14,0	14 1 78 640
-5,6	123	68,8	114	63,8	9	5,0	-1	-0,6	14 1 78 650
-6,2	44	39,3	45	40,1	-1	-0,9	-8	-7,1	14 1 78 660
-3,8	47	29,4	52	32,5	-5	-3,1	-11	-6,9	14 1 78 670
-6,1	361	38,5	358	38,2	3	0,3	-54	-5,8	14 1 78 680
-2,4	219	130,9	179	107,0	40	23,9	43	25,7	14 1 78 700
-4,4	132	36,7	151	42,0	-19	-5,3	-35	-9,7	14 1 78 720
-8,4	44	24,7	39	21,9	5	2,8	-10	-5,6	14 1 78 730
-3,8	49	30,7	57	35,7	-8	-5,0	-14	-8,8	14 1 78 750
-3,6	3 160	33,6	3 814	40,5	-654	-7,0	-1 001	-10,6	14 1 81
-2,1	134	30,9	117	27,0	17	3,9	8	1,8	14 1 81 010
-6,2	27	23,9	41	36,3	-14	-12,4	-20	-17,7	14 1 81 030
-4,3	144	88,7	165	101,6	-21	-12,9	-28	-17,2	14 1 81 040
-	22	17,4	56	44,3	-34	-26,9	-34	-26,9	14 1 81 060
3,5	88	34,4	82	32,1	6	2,3	15	5,9	14 1 81 080
-0,7	141	34,2	162	39,3	-21	-5,1	-24	-5,8	14 1 81 110
-3,0	88	26,4	103	30,9	-15	-4,5	-25	-7,5	14 1 81 130
-0,2	105	26,0	134	33,2	-29	-7,2	-31	-7,7	14 1 81 140
-4,9	29	20,3	51	35,7	-22	-15,4	-29	-20,3	14 1 81 150
1,0	33	32,9	37	36,9	-4	-4,0	-3	-3,0	14 1 81 170
-3,1	42	14,5	75	26,0	-33	-11,4	-42	-14,5	14 1 81 190
-3,6	132	26,4	121	24,2	11	2,2	-7	-1,4	14 1 81 240
-4,4	405	33,1	525	42,9	-120	-9,8	-173	-14,1	14 1 81 260
-6,8	412	35,2	558	47,6	-146	-12,5	-219	-18,7	14 1 81 280
-6,6	199	59,9	151	45,4	48	14,4	17	5,1	14 1 81 285
1,0	47	22,7	73	35,3	-26	-12,6	-25	-12,1	14 1 81 300
-5,1	115	25,5	123	27,3	-8	-1,8	-33	-7,3	14 1 81 310
3,7	39	35,7	58	53,1	-19	-17,4	-15	-13,7	14 1 81 330
-5,3	56	19,8	79	27,9	-23	-8,1	-38	-13,4	14 1 81 350
-0,8	170	69,2	138	56,2	32	13,0	30	12,2	14 1 81 370
4,1	37	30,5	48	39,6	-11	-9,1	-6	-5,0	14 1 81 380
-	124	28,7	180	41,6	-56	-13,0	-56	-13,0	14 1 81 390
-2,4	90	27,5	166	50,7	-76	-23,2	-84	-25,7	14 1 81 410
-7,2	481	39,1	571	46,4	-90	-7,3	-179	-14,6	14 1 81 420

Regierungsbezirk Chemnitz

Schlüssel- nummer	Kreis Gemeinde	Ausländische Bevölkerung am 31. Dezember 2001			Sozialversicherungspflichtig am Arbeitsort	
		insgesamt	männlich	weiblich	insgesamt	männlich
		29	30	31	32	33
Noch: Vogtlandkreis						
14 1 78 410	Neuensalz	21	18	3	878	573
14 1 78 420	Neumark	19	12	7	1 825	1 234
14 1 78 440	Neustadt/Vogtl.	154	128	26	158	67
14 1 78 470	Oelsnitz, Stadt	106	47	59	5 223	3 055
14 1 78 480	Pausa/Vogtl., Stadt	10	2	8	931	465
14 1 78 490	Pöhl	15	4	11	546	309
14 1 78 500	Rebesgrün	21	20	1	971	522
14 1 78 510	Reichenbach/Vogtl., Stadt	620	411	209	6 685	3 219
14 1 78 520	Reuth	3	2	1	349	234
14 1 78 540	Rodewisch, Stadt	65	31	34	4 078	2 076
14 1 78 610	Schöneck/Vogtl., Stadt	25	19	6	1 073	484
14 1 78 620	Steinberg	20	12	8	1 599	866
14 1 78 640	Syrau	7	2	5	476	237
14 1 78 650	Tannenbergsthal/Vogtl.	187	132	55	269	137
14 1 78 660	Theuma	4	2	2	352	222
14 1 78 670	Tirpersdorf	3	1	2	426	241
14 1 78 680	Treuen, Stadt	229	112	117	2 754	1 525
14 1 78 700	Triebel/Vogtl.	230	187	43	101	41
14 1 78 720	Weischlitz	17	10	7	1 703	878
14 1 78 730	Werda	1	-	1	368	182
14 1 78 750	Zwota	1	1	-	233	136
14 1 81	Mittlerer Erzgebirgskreis	1 097	569	528	27 671	14 395
14 1 81 010	Amtsberg	85	16	69	580	327
14 1 81 030	Börnichen/Erzgeb.	-	-	-	129	65
14 1 81 040	Borstendorf	130	59	71	236	140
14 1 81 060	Deutschneudorf	7	2	5	279	173
14 1 81 080	Drebach	5	4	1	536	301
14 1 81 110	Gornau/Erzgeb.	37	23	14	794	577
14 1 81 130	Großolbersdorf	2	2	-	582	350
14 1 81 140	Großrückerswalde	17	10	7	773	491
14 1 81 150	Grünhainichen	1	-	1	580	244
14 1 81 170	Heidersdorf	-	-	-	242	138
14 1 81 190	Hirtstein	27	10	17	431	270
14 1 81 240	Lengefeld, Stadt	10	5	5	1 250	723
14 1 81 260	Marienberg, Stadt	124	53	71	5 119	2 420
14 1 81 280	Olbernhau, Stadt	216	146	70	4 363	2 263
14 1 81 285	Pfaffroda	13	5	8	668	416
14 1 81 300	Pobershau	2	1	1	423	234
14 1 81 310	Pockau	10	7	3	1 228	740
14 1 81 330	Scharfenstein	4	2	2	1 039	560
14 1 81 350	Seiffen/Erzgeb., Kurort	4	1	3	1 335	511
14 1 81 370	Venusberg	135	89	46	661	390
14 1 81 380	Waldkirchen/Erzgeb.	6	1	5	268	140
14 1 81 390	Wolkenstein, Stadt	14	13	1	1 165	599
14 1 81 410	Zöblitz, Stadt	18	8	10	639	364
14 1 81 420	Zschopau, Stadt	230	112	118	4 351	1 959

Regierungsbezirk Chemnitz

Beschäftigte am 30. Juni 2000				Arbeitslose am 31. Dezember 2001					Schlüsselnummer
am Wohnort				insgesamt	und zwar				
weiblich	insgesamt	männlich	weiblich		Frauen	Jugendliche unter 25 Jahre	55 Jahre und älter	Langzeitarbeitslose	
34	35	36	37	38	39	40	41	42	
305	959	516	443	133	80	11	24	19	14 1 78 410
591	1 259	672	587	262	135	14	55	61	14 1 78 420
91	446	234	212	71	35	6	9	14	14 1 78 440
2 168	4 770	2 537	2 233	930	417	63	140	232	14 1 78 470
466	1 481	821	660	330	139	36	41	70	14 1 78 480
237	1 050	541	509	224	130	18	49	54	14 1 78 490
449	948	497	451	153	78	16	32	26	14 1 78 500
3 466	7 841	4 164	3 677	2 182	1 152	176	373	617	14 1 78 510
115	451	238	213	50	18	5	11	11	14 1 78 520
2 002	2 997	1 537	1 460	599	292	61	94	90	14 1 78 540
589	1 510	796	714	313	154	30	55	57	14 1 78 610
733	1 260	687	573	168	98	20	19	37	14 1 78 620
239	699	343	356	123	57	14	22	23	14 1 78 640
132	642	359	283	155	86	16	29	35	14 1 78 650
130	459	237	222	51	26	.	10	12	14 1 78 660
185	655	348	307	78	31	8	13	14	14 1 78 670
1 229	3 520	1 890	1 630	770	405	77	123	132	14 1 78 680
60	607	322	285	94	39	9	15	16	14 1 78 700
825	1 461	767	694	231	119	28	57	45	14 1 78 720
186	701	364	337	103	52	9	18	12	14 1 78 730
97	611	327	284	108	61	6	23	33	14 1 78 750
13 276	34 146	18 715	15 431	9 338	4 967	933	1 312	3 032	14 1 81
253	1 573	866	707	402	231	27	78	109	14 1 81 010
64	434	218	216	88	54	9	13	27	14 1 81 030
96	584	341	243	151	75	12	18	47	14 1 81 040
106	459	241	218	206	85	11	26	59	14 1 81 060
235	980	544	436	237	125	18	41	73	14 1 81 080
217	1 482	826	656	318	184	26	43	101	14 1 81 110
232	1 266	703	563	316	171	30	55	100	14 1 81 130
282	1 668	934	734	450	247	42	64	124	14 1 81 140
336	542	278	264	123	65	11	27	39	14 1 81 150
104	390	228	162	108	53	13	17	36	14 1 81 170
161	755	440	315	324	171	28	45	107	14 1 81 190
527	1 711	952	759	520	286	42	81	170	14 1 81 240
2 699	4 543	2 455	2 088	1 278	661	150	154	466	14 1 81 260
2 100	4 118	2 200	1 918	1 175	565	133	143	416	14 1 81 280
252	1 273	718	555	293	167	30	35	61	14 1 81 285
189	767	416	351	195	111	28	24	50	14 1 81 300
488	1 563	887	676	496	246	47	65	198	14 1 81 310
479	407	222	185	132	72	11	24	35	14 1 81 330
824	1 092	548	544	80	33	17	9	20	14 1 81 350
271	910	502	408	249	141	33	36	60	14 1 81 370
128	440	245	195	99	56	12	26	35	14 1 81 380
566	1 690	936	754	418	241	41	57	136	14 1 81 390
275	1 256	687	569	353	193	38	44	94	14 1 81 410
2 392	4 243	2 328	1 915	1 327	734	124	187	469	14 1 81 420

Regierungsbezirk Chemnitz

Schlüssel- nummer	Kreis Gemeinde	Allgemein bildende Schulen am 21. August 2001					
		Grundschulen				Mittelschulen	
		Schulen	Klassen	Schüler	Lehrer	Schulen	Klassen
		43	44	45	46	47	48
Noch: Vogtlandkreis							
14 1 78 410	Neuensalz	1	4	52	6	-	-
14 1 78 420	Neumark	1	4	89	7	1	13
14 1 78 440	Neustadt/Vogtl.	-	-	-	-	-	-
14 1 78 470	Oelsnitz, Stadt	2	14	278	25	2	30
14 1 78 480	Pausa/Vogtl., Stadt	1	6	107	10	1	12
14 1 78 490	Pöhl	1	5	90	8	1	12
14 1 78 500	Rebesgrün	1	4	68	6	-	-
14 1 78 510	Reichenbach/Vogtl., Stadt	3	24	462	46	3	39
14 1 78 520	Reuth	-	-	-	-	-	-
14 1 78 540	Rodewisch, Stadt	1	9	197	15	1	14
14 1 78 610	Schöneck/Vogtl., Stadt	1	6	121	12	1	13
14 1 78 620	Steinberg	1	5	85	8	-	-
14 1 78 640	Syrau	1	5	85	6	-	-
14 1 78 650	Tannenbergsthal/Vogtl.	-	-	-	-	1	7
14 1 78 660	Theuma	1	4	86	7	-	-
14 1 78 670	Tirpersdorf	-	-	-	-	1	12
14 1 78 680	Treuen, Stadt	2	12	215	17	1	17
14 1 78 700	Triebel/Vogtl.	1	2	18	3	-	-
14 1 78 720	Weischlitz	1	4	81	8	1	17
14 1 78 730	Werda	1	5	89	6	-	-
14 1 78 750	Zwota	-	-	-	-	-	-
14 1 81	Mittlerer Erzgebirgskreis	25	122	2 301	220	16	212
14 1 81 010	Amtsberg	1	6	124	12	1	12
14 1 81 030	Börnichen/Erzgeb.	-	-	-	-	-	-
14 1 81 040	Borstendorf	1	4	54	6	1	6
14 1 81 060	Deuschneudorf	-	-	-	-	-	-
14 1 81 080	Drebach	-	-	-	-	1	12
14 1 81 110	Gornau/Erzgeb.	1	4	102	8	-	-
14 1 81 130	Großolbersdorf	1	4	91	7	1	11
14 1 81 140	Großrückerswalde	1	5	100	8	1	12
14 1 81 150	Grünhainichen	1	2	29	3	-	-
14 1 81 170	Heidersdorf	-	-	-	-	-	-
14 1 81 190	Hirtstein	1	4	59	6	1	9
14 1 81 240	Lengefeld, Stadt	2	6	125	13	1	13
14 1 81 260	Marienberg, Stadt	3	16	273	28	2	27
14 1 81 280	Olbernhau, Stadt	2	12	226	24	1	27
14 1 81 285	Pfaffroda	1	4	95	7	-	-
14 1 81 300	Pobershau	1	4	64	8	-	-
14 1 81 310	Pockau	1	6	119	11	1	10
14 1 81 330	Scharfenstein	-	-	-	-	-	-
14 1 81 350	Seiffen/Erzgeb., Kurort	1	6	116	9	1	16
14 1 81 370	Venusberg	1	8	157	15	-	-
14 1 81 380	Waldkirchen/Erzgeb.	1	4	79	7	-	-
14 1 81 390	Wolkenstein, Stadt	2	7	111	10	1	9
14 1 81 410	Zöblitz, Stadt	1	6	93	9	1	12
14 1 81 420	Zschopau, Stadt	2	14	284	29	2	36

Regierungsbezirk Chemnitz

Allgemein bildende Schulen und Förderschulen am 21. August 2001										Schlüssel- nummer
Mittelschulen		Gymnasien				Förderschulen				
Schüler	Lehrer	Schulen	Klassen	Schüler	Lehrer	Schulen	Klassen	Schüler	Lehrer	
49	50	51	52	53	54	55	56	57	58	
-	-	-	-	-	-	-	-	-	-	14 1 78 410
321	24	-	-	-	-	-	-	-	-	14 1 78 420
-	-	-	-	-	-	-	-	-	-	14 1 78 440
805	53	1	24	780	48	-	-	-	-	14 1 78 470
271	19	-	-	-	-	-	-	-	-	14 1 78 480
256	19	-	-	-	-	-	-	-	-	14 1 78 490
-	-	-	-	-	-	-	-	-	-	14 1 78 500
934	70	1	31	1 004	65	2	22	227	34	14 1 78 510
-	-	-	-	-	-	-	-	-	-	14 1 78 520
317	26	1	24	883	54	-	-	-	-	14 1 78 540
253	20	-	-	-	-	-	-	-	-	14 1 78 610
-	-	-	-	-	-	-	-	-	-	14 1 78 620
-	-	-	-	-	-	1	11	80	17	14 1 78 640
119	10	-	-	-	-	-	-	-	-	14 1 78 650
-	-	-	-	-	-	-	-	-	-	14 1 78 660
257	19	-	-	-	-	-	-	-	-	14 1 78 670
443	28	-	-	-	-	-	-	-	-	14 1 78 680
-	-	-	-	-	-	-	-	-	-	14 1 78 700
412	29	-	-	-	-	-	-	-	-	14 1 78 720
-	-	-	-	-	-	-	-	-	-	14 1 78 730
-	-	-	-	-	-	-	-	-	-	14 1 78 750
5 070	331	3	73	2 414	164	4	33	362	54	14 1 81
290	20	-	-	-	-	-	-	-	-	14 1 81 010
-	-	-	-	-	-	-	-	-	-	14 1 81 030
108	10	-	-	-	-	-	-	-	-	14 1 81 040
-	-	-	-	-	-	-	-	-	-	14 1 81 060
259	19	-	-	-	-	-	-	-	-	14 1 81 080
-	-	-	-	-	-	-	-	-	-	14 1 81 110
231	17	-	-	-	-	-	-	-	-	14 1 81 130
288	18	-	-	-	-	-	-	-	-	14 1 81 140
-	-	-	-	-	-	-	-	-	-	14 1 81 150
-	-	-	-	-	-	-	-	-	-	14 1 81 170
183	12	-	-	-	-	-	-	-	-	14 1 81 190
326	19	-	-	-	-	-	-	-	-	14 1 81 240
633	42	1	20	683	50	2	16	171	26	14 1 81 260
695	44	1	22	744	44	1	11	114	16	14 1 81 280
-	-	-	-	-	-	-	-	-	-	14 1 81 285
-	-	-	-	-	-	-	-	-	-	14 1 81 300
223	15	-	-	-	-	-	-	-	-	14 1 81 310
-	-	-	-	-	-	-	-	-	-	14 1 81 330
393	25	-	-	-	-	-	-	-	-	14 1 81 350
-	-	-	-	-	-	-	-	-	-	14 1 81 370
-	-	-	-	-	-	-	-	-	-	14 1 81 380
208	16	-	-	-	-	-	-	-	-	14 1 81 390
289	19	-	-	-	-	-	-	-	-	14 1 81 410
944	55	1	31	987	70	1	6	77	12	14 1 81 420

Regierungsbezirk Chemnitz

Schlüssel- nummer	Kreis Gemeinde	Absolventen am Ende des Schuljahres			
		insgesamt	davon		
			ohne Hauptschul- abschluss	mit Hauptschul- abschluss	mit Realschul- abschluss
59	60	61	62		
Noch: Vogtlandkreis					
14 1 78 410	Neuensalz	-	-	-	-
14 1 78 420	Neumark	73	10	14	49
14 1 78 440	Neustadt/Vogtl.	-	-	-	-
14 1 78 470	Oelsnitz, Stadt	239	18	18	128
14 1 78 480	Pausa/Vogtl., Stadt	60	2	16	42
14 1 78 490	Pöhl	64	2	15	47
14 1 78 500	Rebesgrün	-	-	-	-
14 1 78 510	Reichenbach/Vogtl., Stadt	352	38	27	151
14 1 78 520	Reuth	-	-	-	-
14 1 78 540	Rodewisch, Stadt	182	6	17	73
14 1 78 610	Schöneck/Vogtl., Stadt	42	-	-	42
14 1 78 620	Steinberg	-	-	-	-
14 1 78 640	Syrau	5	5	-	-
14 1 78 650	Tannenbergsthal/Vogtl.	41	6	-	35
14 1 78 660	Theuma	-	-	-	-
14 1 78 670	Tirpersdorf	40	4	-	36
14 1 78 680	Treuen, Stadt	99	7	17	75
14 1 78 700	Triebel/Vogtl.	-	-	-	-
14 1 78 720	Weischlitz	76	4	13	59
14 1 78 730	Werda	-	-	-	-
14 1 78 750	Zwota	-	-	-	-
14 1 81	Mittlerer Erzgebirgskreis	1 494	162	148	884
14 1 81 010	Amtsberg	49	2	-	47
14 1 81 030	Börnichen/Erzgeb.	-	-	-	-
14 1 81 040	Borstendorf	26	4	-	22
14 1 81 060	Deutschneudorf	-	-	-	-
14 1 81 080	Drebach	52	4	1	47
14 1 81 110	Gornau/Erzgeb.	-	-	-	-
14 1 81 130	Großolbersdorf	50	3	9	38
14 1 81 140	Großrückerswalde	53	3	2	48
14 1 81 150	Grünhainichen	-	-	-	-
14 1 81 170	Heidersdorf	-	-	-	-
14 1 81 190	Hirtstein	39	-	13	26
14 1 81 240	Lengefeld, Stadt	66	3	16	47
14 1 81 260	Marienberg, Stadt	273	39	16	127
14 1 81 280	Olbernhau, Stadt	289	41	23	128
14 1 81 285	Pfaffroda	-	-	-	-
14 1 81 300	Pobershau	-	-	-	-
14 1 81 310	Pockau	36	8	-	28
14 1 81 330	Scharfenstein	-	-	-	-
14 1 81 350	Seiffen/Erzgeb., Kurort	93	4	17	72
14 1 81 370	Venusberg	-	-	-	-
14 1 81 380	Waldkirchen/Erzgeb.	-	-	-	-
14 1 81 390	Wolkenstein, Stadt	43	-	-	43
14 1 81 410	Zöblitz, Stadt	82	5	18	59
14 1 81 420	Zschopau, Stadt	343	46	33	152

Regierungsbezirk Chemnitz

2000/01	Berufsbildende Schulen am 25. Oktober 2001				Gewerbeanzeigen 2001			Schlüssel- nummer
mit allgemeiner Hochschulreife	Schulen	Klassen	Schüler	Lehrer	Anmel- dungen	Abmel- dungen	Ummel- dungen	
63	64	65	66	67	68	69	70	
-	-	-	-	-	37	27	2	14 1 78 410
-	-	-	-	-	31	34	4	14 1 78 420
-	-	-	-	-	5	4	4	14 1 78 440
75	1	39	848	37	143	109	38	14 1 78 470
-	-	-	-	-	38	36	11	14 1 78 480
-	-	-	-	-	23	25	12	14 1 78 490
-	-	-	-	-	22	28	5	14 1 78 500
136	3	65	1 515	58	154	161	72	14 1 78 510
-	-	-	-	-	12	13	1	14 1 78 520
86	1	50	1 306	64	76	78	23	14 1 78 540
-	-	-	-	-	20	33	12	14 1 78 610
-	-	-	-	-	13	19	2	14 1 78 620
-	-	-	-	-	12	8	4	14 1 78 640
-	-	-	-	-	13	11	-	14 1 78 650
-	-	-	-	-	2	4	-	14 1 78 660
-	-	-	-	-	11	7	3	14 1 78 670
-	-	-	-	-	87	75	29	14 1 78 680
-	-	-	-	-	6	13	2	14 1 78 700
-	-	-	-	-	26	24	5	14 1 78 720
-	-	-	-	-	12	15	1	14 1 78 730
-	-	-	-	-	13	15	7	14 1 78 750
300	3	97	2 054	81	589	572	260	14 1 81
-	-	-	-	-	26	19	8	14 1 81 010
-	-	-	-	-	4	7	2	14 1 81 030
-	-	-	-	-	9	6	1	14 1 81 040
-	-	-	-	-	7	8	7	14 1 81 060
-	-	-	-	-	19	19	9	14 1 81 080
-	-	-	-	-	40	27	12	14 1 81 110
-	-	-	-	-	9	15	11	14 1 81 130
-	-	-	-	-	25	19	11	14 1 81 140
-	-	-	-	-	8	13	4	14 1 81 150
-	-	-	-	-	8	4	4	14 1 81 170
-	-	-	-	-	-	1	-	14 1 81 190
-	-	-	-	-	34	27	14	14 1 81 240
91	1	30	596	38	101	84	53	14 1 81 260
97	1	2	29	-	77	94	32	14 1 81 280
-	-	-	-	-	26	23	9	14 1 81 285
-	-	-	-	-	8	5	2	14 1 81 300
-	-	-	-	-	21	22	14	14 1 81 310
-	-	-	-	-	7	9	2	14 1 81 330
-	-	-	-	-	22	15	13	14 1 81 350
-	-	-	-	-	13	14	1	14 1 81 370
-	-	-	-	-	6	10	1	14 1 81 380
-	-	-	-	-	15	21	10	14 1 81 390
-	-	-	-	-	18	12	1	14 1 81 410
112	1	65	1 429	43	86	98	39	14 1 81 420

Regierungsbezirk Chemnitz

Schlüssel- nummer	Kreis Gemeinde	Landwirtschaftliche Betriebe 2001			
		insgesamt	davon mit einer landwirtschaftlich genutzten Fläche von ... bis unter ... ha		
			unter 10	10 - 100	100 und mehr
		71	72	73	74
Noch: Vogtlandkreis					
14 1 78 410	Neuensalz	6	2	2	2
14 1 78 420	Neumark	15	11	3	1
14 1 78 440	Neustadt/Vogtl.	6	5	-	1
14 1 78 470	Oelsnitz, Stadt	30	17	12	1
14 1 78 480	Pausa/Vogtl., Stadt	31	19	7	5
14 1 78 490	Pöhl	32	17	10	5
14 1 78 500	Rebesgrün	8	6	1	1
14 1 78 510	Reichenbach/Vogtl., Stadt	27	14	12	1
14 1 78 520	Reuth	13	6	4	3
14 1 78 540	Rodewisch, Stadt	31	17	9	5
14 1 78 610	Schöneck/Vogtl., Stadt	25	12	12	1
14 1 78 620	Steinberg	26	14	10	2
14 1 78 640	Syrau	12	7	4	1
14 1 78 650	Tannenbergsthal/Vogtl.	-	-	-	-
14 1 78 660	Theuma	6	4	1	1
14 1 78 670	Tirpersdorf	14	6	6	2
14 1 78 680	Treuen, Stadt	34	15	14	5
14 1 78 700	Triebel/Vogtl.	9	5	3	1
14 1 78 720	Weischlitz	25	12	8	5
14 1 78 730	Werda	7	7	-	-
14 1 78 750	Zwota	3	2	1	-
14 1 81	Mittlerer Erzgebirgskreis	314	158	121	35
14 1 81 010	Amtsberg	17	8	6	3
14 1 81 030	Börnichen/Erzgeb.	8	7	1	-
14 1 81 040	Borstendorf	2	2	-	-
14 1 81 060	Deutschneudorf	4	3	1	-
14 1 81 080	Drebach	27	15	6	6
14 1 81 110	Gornau/Erzgeb.	12	7	5	-
14 1 81 130	Großolbersdorf	17	5	7	5
14 1 81 140	Großrückerswalde	17	9	7	1
14 1 81 150	Grünhainichen	4	2	1	1
14 1 81 170	Heidersdorf	7	3	3	1
14 1 81 190	Hirtstein	9	4	4	1
14 1 81 240	Lengefeld, Stadt	32	15	13	4
14 1 81 260	Marienberg, Stadt	13	5	3	5
14 1 81 280	Olbernhau, Stadt	10	7	2	1
14 1 81 285	Pfaffroda	38	9	26	3
14 1 81 300	Pobershau	1	1	-	-
14 1 81 310	Pockau	19	11	7	1
14 1 81 330	Scharfenstein	-	-	-	-
14 1 81 350	Seiffen/Erzgeb., Kurort	6	3	3	-
14 1 81 370	Venusberg	7	2	5	-
14 1 81 380	Waldkirchen/Erzgeb.	3	3	-	-
14 1 81 390	Wolkenstein, Stadt	29	21	8	-
14 1 81 410	Zöblitz, Stadt	21	7	12	2
14 1 81 420	Zschopau, Stadt	11	9	1	1

Regierungsbezirk Chemnitz

Landwirtschaftliche Betriebe und landwirtschaftlich genutzte Fläche 2001 in ha								Schlüsselnummer
insgesamt		darunter						
Betriebe	Fläche	Ackerland		Dauerkulturen		Dauergrünland		
		Betriebe	Fläche	Betriebe	Fläche	Betriebe	Fläche	
75	76	77	78	79	80	81	82	
6	1 086	5	.	-	-	3	.	14 1 78 410
15	492	9	.	2	.	14	116	14 1 78 420
6	.	4	.	-	-	6	.	14 1 78 440
30	693	23	164	1	.	25	529	14 1 78 470
31	2 393	26	1 931	-	-	28	461	14 1 78 480
32	2 401	20	1 648	-	-	32	752	14 1 78 490
8	.	5	.	1	.	7	.	14 1 78 500
27	674	17	458	-	-	26	215	14 1 78 510
13	2 331	9	1 633	-	-	13	698	14 1 78 520
31	1 047	15	575	-	-	30	472	14 1 78 540
25	548	14	144	-	-	24	404	14 1 78 610
26	567	12	164	-	-	26	402	14 1 78 620
12	228	5	146	2	.	11	80	14 1 78 640
-	-	-	-	-	-	-	-	14 1 78 650
6	.	4	.	-	-	6	.	14 1 78 660
14	.	9	.	-	-	13	541	14 1 78 670
34	1 917	23	1 266	2	.	32	650	14 1 78 680
9	291	6	215	-	-	9	76	14 1 78 700
25	2 621	17	1 924	1	.	23	685	14 1 78 720
7	31	3	5	-	-	7	26	14 1 78 730
3	19	-	-	-	-	3	19	14 1 78 750
314	24 792	223	14 199	7	22	288	10 559	14 1 81
17	1 262	11	763	1	.	15	.	14 1 81 010
8	123	4	.	-	-	7	53	14 1 81 030
2	.	2	.	-	-	2	.	14 1 81 040
4	28	3	19	-	-	3	9	14 1 81 060
27	3 959	23	2 258	-	-	24	1 699	14 1 81 080
12	194	9	125	2	.	10	64	14 1 81 110
17	4 405	14	2 956	-	-	16	1 450	14 1 81 130
17	1 144	10	.	-	-	14	436	14 1 81 140
4	.	3	.	1	.	4	82	14 1 81 150
7	.	3	.	-	-	7	.	14 1 81 170
9	275	6	118	-	-	9	157	14 1 81 190
32	1 798	20	1 034	1	.	31	751	14 1 81 240
13	1 517	8	647	-	-	13	870	14 1 81 260
10	.	9	.	-	-	7	.	14 1 81 280
38	2 892	32	1 819	-	-	37	1 071	14 1 81 285
1	.	1	.	-	-	1	.	14 1 81 300
19	1 151	13	650	1	.	16	499	14 1 81 310
-	-	-	-	-	-	-	-	14 1 81 330
6	117	3	18	-	-	6	99	14 1 81 350
7	179	7	133	-	-	7	46	14 1 81 370
3	11	1	.	-	-	3	10	14 1 81 380
29	336	20	194	-	-	27	138	14 1 81 390
21	1 865	13	.	-	-	20	1 101	14 1 81 410
11	.	8	.	1	.	9	.	14 1 81 420

Regierungsbezirk Chemnitz

Schlüsselnummer	Kreis Gemeinde	Ergebnis der allgemeinen Viehzählung vom 3. Mai 2001				
		Rinderhalter	Rinder			Schweinehalter
			insgesamt	Milchkühe	Ammen- und Mutterkühe	
83	84	85	86	87		
Noch: Vogtlandkreis						
14 1 78 410	Neuensalz	3	838	462	-	1
14 1 78 420	Neumark	7	87	.	36	5
14 1 78 440	Neustadt/Vogtl.	6	.	.	9	3
14 1 78 470	Oelsnitz, Stadt	14	193	32	43	4
14 1 78 480	Pausa/Vogtl., Stadt	25	2 395	782	222	15
14 1 78 490	Pöhl	22	1 160	521	42	6
14 1 78 500	Rebesgrün	5	.	.	.	1
14 1 78 510	Reichenbach/Vogtl., Stadt	20	608	199	70	8
14 1 78 520	Reuth	12	3 290	1 523	.	4
14 1 78 540	Rodewisch, Stadt	19	849	268	151	2
14 1 78 610	Schöneck/Vogtl., Stadt	15	436	191	41	-
14 1 78 620	Steinberg	20	485	192	54	5
14 1 78 640	Syrau	9	126	.	37	2
14 1 78 650	Tannenbergsthal/Vogtl.	-	-	-	-	-
14 1 78 660	Theuma	5	.	.	.	1
14 1 78 670	Tirpersdorf	6	.	.	184	2
14 1 78 680	Treuen, Stadt	22	1 565	528	237	8
14 1 78 700	Triebel/Vogtl.	5	127	.	.	-
14 1 78 720	Weischlitz	23	1 591	661	129	7
14 1 78 730	Werda	5	40	.	13	3
14 1 78 750	Zwota	-	-	-	-	-
14 1 81	Mittlerer Erzgebirgskreis	242	25 202	9 395	1 991	46
14 1 81 010	Amtsberg	13	1 800	622	107	1
14 1 81 030	Börnichen/Erzgeb.	6	120	.	16	-
14 1 81 040	Borstendorf	1	.	-	.	-
14 1 81 060	Deutschneudorf	3	20	.	.	-
14 1 81 080	Drebach	24	4 410	1 330	599	3
14 1 81 110	Gornau/Erzgeb.	8	208	86	15	1
14 1 81 130	Großolbersdorf	15	5 332	2 163	.	5
14 1 81 140	Großrückerswalde	11	1 144	362	61	1
14 1 81 150	Grünhainichen	3	115	-	55	1
14 1 81 170	Heidersdorf	5	729	354	.	2
14 1 81 190	Hirtstein	6	295	.	65	2
14 1 81 240	Lengefeld, Stadt	25	1 780	908	95	4
14 1 81 260	Marienberg, Stadt	9	1 379	553	.	2
14 1 81 280	Olbernhau, Stadt	6	.	.	34	1
14 1 81 285	Pfaffroda	31	2 732	1 100	129	6
14 1 81 300	Pobershau	1	.	-	.	-
14 1 81 310	Pockau	15	.	.	38	2
14 1 81 330	Scharfenstein	-	-	-	-	-
14 1 81 350	Seiffen/Erzgeb., Kurort	5	142	.	.	3
14 1 81 370	Venusberg	7	216	104	21	5
14 1 81 380	Waldkirchen/Erzgeb.	3	31	-	13	-
14 1 81 390	Wolkenstein, Stadt	22	436	116	94	5
14 1 81 410	Zöblitz, Stadt	15	1 226	.	261	1
14 1 81 420	Zschopau, Stadt	8	.	.	26	1

Regierungsbezirk Chemnitz

Ergebnis der allgemeinen Viehzählung vom 3. Mai 2001								Schlüsselnummer
Schweine insgesamt	Hühnerhalter	Hühner insgesamt	Pferdehalter	Pferde insgesamt	Schafhalter	Schafe insgesamt	dar. weibl. Schafe zur Zucht	
88	89	90	91	92	93	94	95	
.	2	.	-	-	-	-	-	14 1 78 410
11	7	258	4	12	7	.	.	14 1 78 420
.	5	112	3	12	-	-	-	14 1 78 440
9	7	120	8	27	9	.	.	14 1 78 470
.	16	536	6	28	11	804	443	14 1 78 480
21	17	415	15	105	7	282	196	14 1 78 490
.	4	183	3	11	1	.	.	14 1 78 500
171	16	845	15	88	2	.	.	14 1 78 510
.	6	539	-	-	5	119	.	14 1 78 520
.	16	534	7	33	8	82	40	14 1 78 540
-	10	253	11	58	9	.	.	14 1 78 610
21	16	338	10	23	7	48	23	14 1 78 620
.	8	.	4	23	-	-	-	14 1 78 640
-	-	-	-	-	-	-	-	14 1 78 650
.	1	.	3	16	1	.	-	14 1 78 660
.	3	49	4	36	5	.	.	14 1 78 670
3 664	12	.	8	35	4	1 503	1 061	14 1 78 680
-	3	.	3	19	2	.	.	14 1 78 700
2 132	10	257	3	12	1	.	.	14 1 78 720
6	5	120	4	6	3	.	.	14 1 78 730
-	2	.	2	.	2	.	.	14 1 78 750
11 711	143	3 986	97	503	64	1 807	1 060	14 1 81
.	6	384	7	38	3	19	13	14 1 81 010
-	3	.	2	.	1	.	.	14 1 81 030
-	1	.	1	.	1	.	.	14 1 81 040
-	2	.	-	-	1	.	.	14 1 81 060
.	11	434	5	11	5	34	16	14 1 81 080
.	7	327	5	12	2	.	.	14 1 81 110
40	8	.	7	31	3	15	.	14 1 81 130
.	5	.	3	31	2	.	.	14 1 81 140
.	1	.	1	.	1	.	.	14 1 81 150
.	2	.	3	22	1	.	.	14 1 81 170
.	3	66	4	22	-	-	-	14 1 81 190
11	13	397	13	65	8	45	23	14 1 81 240
.	5	96	10	128	1	.	.	14 1 81 260
.	4	100	1	.	5	.	.	14 1 81 280
.	23	639	6	41	6	199	97	14 1 81 285
-	1	.	-	-	1	.	.	14 1 81 300
.	9	341	5	9	3	.	.	14 1 81 310
-	-	-	-	-	-	-	-	14 1 81 330
9	3	.	-	-	1	.	.	14 1 81 350
111	4	135	4	12	2	.	.	14 1 81 370
-	2	.	1	.	1	.	.	14 1 81 380
12	17	348	13	33	9	120	67	14 1 81 390
.	8	186	4	20	4	87	38	14 1 81 410
.	5	.	2	.	3	33	18	14 1 81 420

Regierungsbezirk Chemnitz

Schlüssel- nummer	Kreis Gemeinde	Verarbeitendes Gewerbe sowie Bergbau und Gewinnung			
		Betriebe	tätige Personen	darunter Arbeiter	geleistete Arbeiterstunden
		96	97	98	1 000 h 99
Noch: Vogtlandkreis					
14 1 78 410	Neuensalz	4	149	118	201
14 1 78 420	Neumark	7	797	602	972
14 1 78 440	Neustadt/Vogtl.	2	.	.	.
14 1 78 470	Oelsnitz, Stadt	15	1 393	1 105	1 752
14 1 78 480	Pausa/Vogtl., Stadt	7	298	250	370
14 1 78 490	Pöhl	1	.	.	.
14 1 78 500	Rebesgrün	4	168	143	229
14 1 78 510	Reichenbach/Vogtl., Stadt	11	523	435	671
14 1 78 520	Reuth	1	.	.	.
14 1 78 540	Rodewisch, Stadt	2	.	.	.
14 1 78 610	Schöneck/Vogtl., Stadt	1	.	.	.
14 1 78 620	Steinberg	5	845	628	891
14 1 78 640	Syrau	2	.	.	.
14 1 78 650	Tannenbergsthal/Vogtl.	1	.	.	.
14 1 78 660	Theuma	2	.	.	.
14 1 78 670	Tirpersdorf	1	.	.	.
14 1 78 680	Treuen, Stadt	12	954	614	1 011
14 1 78 700	Triebel/Vogtl.	-	-	-	-
14 1 78 720	Weischlitz	5	220	172	290
14 1 78 730	Werda	2	.	.	.
14 1 78 750	Zwota	1	.	.	.
14 1 81	Mittlerer Erzgebirgskreis	94	5 391	4 283	7 256
14 1 81 010	Amtsberg	1	.	.	.
14 1 81 030	Börnichen/Erzgeb.	-	-	-	-
14 1 81 040	Borstendorf	1	.	.	.
14 1 81 060	Deuschneudorf	-	-	-	-
14 1 81 080	Drebach	4	153	125	240
14 1 81 110	Gornau/Erzgeb.	2	.	.	.
14 1 81 130	Großolbersdorf	-	-	-	-
14 1 81 140	Großrückerswalde	2	.	.	.
14 1 81 150	Grünhainichen	4	395	344	559
14 1 81 170	Heidersdorf	1	.	.	.
14 1 81 190	Hirtstein	2	.	.	.
14 1 81 240	Lengefeld, Stadt	7	308	235	433
14 1 81 260	Marienberg, Stadt	12	1 228	956	1 526
14 1 81 280	Olbernhau, Stadt	19	825	683	1 166
14 1 81 285	Pfaffroda	2	.	.	.
14 1 81 300	Pobershau	2	.	.	.
14 1 81 310	Pockau	4	131	88	146
14 1 81 330	Scharfenstein	1	.	.	.
14 1 81 350	Seiffen/Erzgeb., Kurort	7	322	276	449
14 1 81 370	Venusberg	4	512	442	767
14 1 81 380	Waldkirchen/Erzgeb.	1	.	.	.
14 1 81 390	Wolkenstein, Stadt	10	403	315	536
14 1 81 410	Zöblitz, Stadt	3	176	154	310
14 1 81 420	Zschopau, Stadt	6	353	232	402

Regierungsbezirk Chemnitz

von Steinen und Erden 2001				Investitionen im Verarbeitenden Gewerbe 2000			Schlüsselnummer
Bruttolohnsumme	Bruttogehaltsumme	Gesamtumsatz	darunter Auslandsumsatz	Betriebe mit Investitionen	Bruttoanlageinvestitionen		
					insgesamt	je Beschäftigten	
1 000 €	1 000 €	1 000 €			1 000 €	€	
100	101	102	103	104	105	106	
1 726	648	9 116	134	2	.	.	14 1 78 410
17 005	9 020	125 434	29 020	6	1 355	1 636	14 1 78 420
.	.	.	.	2	.	.	14 1 78 440
18 082	7 833	118 651	5 709	15	7 829	4 371	14 1 78 470
4 217	1 247	20 258	2 598	7	1 270	4 320	14 1 78 480
.	.	.	.	1	.	.	14 1 78 490
1 517	419	5 703	661	4	1 642	6 465	14 1 78 500
7 271	2 697	73 584	6 477	9	2 795	5 009	14 1 78 510
.	.	.	.	1	.	.	14 1 78 520
.	.	.	.	1	.	.	14 1 78 540
.	.	.	.	1	.	.	14 1 78 610
13 128	8 318	152 737	46 249	5	10 130	12 161	14 1 78 620
.	.	.	.	2	.	.	14 1 78 640
.	.	.	.	1	.	.	14 1 78 650
.	.	.	.	2	.	.	14 1 78 660
.	.	.	.	1	.	.	14 1 78 670
11 242	9 714	173 405	16 805	10	12 336	7 959	14 1 78 680
-	-	-	-	-	-	-	14 1 78 700
3 141	1 246	22 386	44	3	928	5 213	14 1 78 720
.	.	.	.	2	.	.	14 1 78 730
.	.	.	.	1	.	.	14 1 78 750
66 239	25 664	436 940	75 445	77	39 192	7 469	14 1 81
.	.	.	.	1	.	.	14 1 81 010
.	-	-	-	-	-	-	14 1 81 030
.	.	.	.	1	.	.	14 1 81 040
-	-	-	-	-	-	-	14 1 81 060
1 310	537	10 811	1 181	2	.	.	14 1 81 080
.	.	.	.	2	.	.	14 1 81 110
-	-	-	-	-	-	-	14 1 81 130
.	.	.	.	2	.	.	14 1 81 140
5 075	1 199	20 219	1 906	4	2 428	6 356	14 1 81 150
.	.	.	.	-	-	-	14 1 81 170
.	.	.	.	2	.	.	14 1 81 190
3 759	2 015	21 756	690	6	3 968	10 280	14 1 81 240
19 884	6 724	103 892	25 824	9	8 982	7 998	14 1 81 260
9 847	3 278	89 395	6 923	17	4 609	5 043	14 1 81 280
.	.	.	.	1	.	.	14 1 81 285
.	.	.	.	-	-	-	14 1 81 300
1 205	979	8 540	629	3	211	2 010	14 1 81 310
.	.	.	.	1	.	.	14 1 81 330
3 508	824	12 028	917	7	1 606	4 881	14 1 81 350
6 272	1 676	58 268	8 574	4	3 591	7 450	14 1 81 370
.	.	.	.	1	.	.	14 1 81 380
4 354	2 498	33 753	12 973	7	6 042	16 553	14 1 81 390
2 023	560	11 173	115	3	555	3 246	14 1 81 410
2 622	2 293	29 203	9 831	6	4 930	16 544	14 1 81 420

Regierungsbezirk Chemnitz

Schlüssel- nummer	Kreis Gemeinde	Bauhauptgewerbe		
		Juni 2001 (Totalerhebung)		
		Betriebe	tätige Personen	Gesamtumsatz 2000 in 1 000 €
		107	108	109
Noch: Vogtlandkreis				
14 1 78 410	Neuensalz	12	257	12 659
14 1 78 420	Neumark	8	38	1 994
14 1 78 440	Neustadt/Vogtl.	1	.	.
14 1 78 470	Oelsnitz, Stadt	21	579	47 759
14 1 78 480	Pausa/Vogtl., Stadt	7	67	3 974
14 1 78 490	Pöhl	5	19	689
14 1 78 500	Rebesgrün	12	89	5 261
14 1 78 510	Reichenbach/Vogtl., Stadt	32	258	15 571
14 1 78 520	Reuth	1	.	.
14 1 78 540	Rodewisch, Stadt	18	685	72 429
14 1 78 610	Schöneck/Vogtl., Stadt	7	34	1 754
14 1 78 620	Steinberg	14	177	11 248
14 1 78 640	Syrau	2	.	.
14 1 78 650	Tannenbergsthal/Vogtl.	4	42	1 650
14 1 78 660	Theuma	2	.	.
14 1 78 670	Tirpersdorf	6	20	1 309
14 1 78 680	Treuen, Stadt	19	191	15 800
14 1 78 700	Triebel/Vogtl.	2	.	.
14 1 78 720	Weischlitz	7	232	20 824
14 1 78 730	Werda	5	31	2 150
14 1 78 750	Zwota	3	19	920
14 1 81	Mittlerer Erzgebirgskreis	133	1 695	134 963
14 1 81 010	Amtsberg	8	58	3 435
14 1 81 030	Börnichen/Erzgeb.	3	13	958
14 1 81 040	Borstendorf	1	.	.
14 1 81 060	Deutschneudorf	1	.	.
14 1 81 080	Drebach	6	52	2 174
14 1 81 110	Gornau/Erzgeb.	9	95	6 748
14 1 81 130	Großolbersdorf	8	58	3 083
14 1 81 140	Großrückerswalde	9	166	14 720
14 1 81 150	Grünhainichen	2	.	.
14 1 81 170	Heidersdorf	-	-	-
14 1 81 190	Hirtstein	3	23	1 051
14 1 81 240	Lengefeld, Stadt	6	55	2 835
14 1 81 260	Marienberg, Stadt	9	81	11 905
14 1 81 280	Olbernhau, Stadt	21	400	43 948
14 1 81 285	Pfaffroda	4	152	10 119
14 1 81 300	Pobershau	2	.	.
14 1 81 310	Pockau	5	69	3 628
14 1 81 330	Scharfenstein	3	12	718
14 1 81 350	Seiffen/Erzgeb., Kurort	5	29	1 730
14 1 81 370	Venusberg	4	88	6 629
14 1 81 380	Waldkirchen/Erzgeb.	-	-	-
14 1 81 390	Wolkenstein, Stadt	5	40	3 006
14 1 81 410	Zöblitz, Stadt	4	26	1 185
14 1 81 420	Zschopau, Stadt	15	174	9 447

Regierungsbezirk Chemnitz

Ausbaugewerbe			Baugenehmigungen 2001			Schlüssel- nummer
Juni 2001 (Jährliche Erhebung)			Errichtung neuer Gebäude			
Betriebe	tätige Personen	Gesamtumsatz 2000 in 1 000 €	Wohn- gebäude	dar. mit 1 und 2 Wohnungen	Nichtwohn- gebäude	
110	111	112	113	114	115	
1	.	.	12	11	1	14 1 78 410
2	.	.	9	9	1	14 1 78 420
-	-	-	1	1	-	14 1 78 440
6	181	10 401	12	12	13	14 1 78 470
2	.	.	3	3	2	14 1 78 480
-	-	-	6	6	1	14 1 78 490
1	.	.	5	5	5	14 1 78 500
10	200	13 475	19	11	9	14 1 78 510
-	-	-	2	2	2	14 1 78 520
4	57	3 718	5	5	4	14 1 78 540
1	.	.	4	4	-	14 1 78 610
3	53	2 356	4	4	1	14 1 78 620
2	.	.	3	3	-	14 1 78 640
-	-	-	-	-	-	14 1 78 650
-	-	-	3	3	1	14 1 78 660
-	-	-	1	1	1	14 1 78 670
5	126	7 887	5	5	2	14 1 78 680
-	-	-	4	4	2	14 1 78 700
-	-	-	6	5	3	14 1 78 720
1	.	.	1	1	-	14 1 78 730
1	.	.	-	-	-	14 1 78 750
40	805	45 808	121	115	34	14 1 81
1	.	.	21	17	3	14 1 81 010
-	-	-	1	1	-	14 1 81 030
1	.	.	2	2	-	14 1 81 040
1	.	.	2	2	5	14 1 81 060
1	.	.	3	3	1	14 1 81 080
1	.	.	10	10	2	14 1 81 110
1	.	.	9	9	-	14 1 81 130
-	-	-	3	3	4	14 1 81 140
1	.	.	1	1	1	14 1 81 150
1	.	.	2	2	-	14 1 81 170
1	.	.	4	3	-	14 1 81 190
7	108	6 328	1	1	1	14 1 81 240
7	182	9 468	14	14	3	14 1 81 260
8	109	5 314	8	8	7	14 1 81 280
-	-	-	2	2	-	14 1 81 285
-	-	-	3	3	-	14 1 81 300
3	36	1 729	6	6	1	14 1 81 310
1	.	.	1	1	-	14 1 81 330
-	-	-	3	3	2	14 1 81 350
-	-	-	4	4	-	14 1 81 370
-	-	-	4	4	-	14 1 81 380
-	-	-	5	4	1	14 1 81 390
-	-	-	3	3	2	14 1 81 410
5	186	13 284	9	9	1	14 1 81 420

Regierungsbezirk Chemnitz

Schlüsselnummer	Kreis Gemeinde	Baugenehmigungen 2001					Wohnfläche in m ²
		Wohnungen in Wohn- und Nichtwohnggeb.	davon mit ... Räumen				
			1 und 2	3	4	5 und mehr	
		116	117	118	119	120	121
Noch: Vogtlandkreis							
14 1 78 410	Neuensalz	21	-	1	5	15	2 669
14 1 78 420	Neumark	9	-	-	-	9	1 387
14 1 78 440	Neustadt/Vogtl.	1	-	-	-4	5	330
14 1 78 470	Oelsnitz, Stadt	33	11	6	3	13	3 416
14 1 78 480	Pausa/Vogtl., Stadt	8	1	-	-1	8	1 011
14 1 78 490	Pöhl	12	-	2	4	6	1 266
14 1 78 500	Rebesgrün	9	-1	2	1	7	1 068
14 1 78 510	Reichenbach/Vogtl., Stadt	76	-23	22	57	20	8 612
14 1 78 520	Reuth	2	-	-	-	2	255
14 1 78 540	Rodewisch, Stadt	8	2	-	-	6	938
14 1 78 610	Schöneck/Vogtl., Stadt	4	-	-	-	4	426
14 1 78 620	Steinberg	6	-	-	1	5	795
14 1 78 640	Syrau	5	1	-	-	4	504
14 1 78 650	Tannenbergsthal/Vogtl.	-	-	-	-	-	32
14 1 78 660	Theuma	5	-	-1	1	5	463
14 1 78 670	Tirpersdorf	1	-	-	-	1	115
14 1 78 680	Treuen, Stadt	6	-1	-1	1	7	973
14 1 78 700	Triebel/Vogtl.	5	-	1	-	4	479
14 1 78 720	Weischlitz	11	-	1	4	6	1 265
14 1 78 730	Werda	1	-	-	-	1	130
14 1 78 750	Zwota	-	-	-	-	-	-
14 1 81	Mittlerer Erzgebirgskreis	287	12	53	52	170	29 226
14 1 81 010	Amtsberg	72	2	23	14	33	5 968
14 1 81 030	Börnichen/Erzgeb.	4	-	-	2	2	470
14 1 81 040	Borstendorf	4	-	2	1	1	276
14 1 81 060	Deutschneudorf	6	2	-	1	3	557
14 1 81 080	Drebach	8	1	2	-1	6	905
14 1 81 110	Gornau/Erzgeb.	28	-	2	12	14	3 013
14 1 81 130	Großolbersdorf	28	4	10	5	9	2 174
14 1 81 140	Großrückerswalde	9	2	-2	4	5	989
14 1 81 150	Grünhainichen	3	1	3	-3	2	252
14 1 81 170	Heidersdorf	4	-	-	1	3	421
14 1 81 190	Hirtstein	8	-	2	1	5	1 008
14 1 81 240	Lengefeld, Stadt	9	-1	4	2	4	966
14 1 81 260	Marienberg, Stadt	19	-2	1	-6	26	2 606
14 1 81 280	Olbernhau, Stadt	11	-	-2	1	12	1 455
14 1 81 285	Pfaffroda	2	-	-	-	2	318
14 1 81 300	Pobershau	2	-1	-1	1	3	472
14 1 81 310	Pockau	7	-	-	-	7	930
14 1 81 330	Scharfenstein	1	-	-	-	1	122
14 1 81 350	Seiffen/Erzgeb., Kurort	6	2	1	-2	5	589
14 1 81 370	Venusberg	5	-	-	1	4	622
14 1 81 380	Waldkirchen/Erzgeb.	6	-	-	-	6	643
14 1 81 390	Wolkenstein, Stadt	22	2	5	12	3	1 887
14 1 81 410	Zöblitz, Stadt	5	-	1	2	2	590
14 1 81 420	Zschopau, Stadt	18	-	2	4	12	1 993

Regierungsbezirk Chemnitz

Baufertigstellungen 2001									Schlüssel- nummer
Errichtung neuer Gebäude			Wohnungen in Wohn- und Nichtwohngeb.	davon mit ... Räumen				Wohnfläche in m ²	
Wohn- gebäude	dar. mit 1 und 2 Wohnungen	Nichtwohn- gebäude		1 und 2	3	4	5 und mehr		
122	123	124	125	126	127	128	129	130	
9	9	-	13	-	1	4	8	1 521	14 1 78 410
9	9	4	11	-	-	3	8	1 250	14 1 78 420
1	1	-	1	-	-	-	1	125	14 1 78 440
6	5	15	13	-1	6	-3	11	1 480	14 1 78 470
3	3	-	11	6	-1	1	5	982	14 1 78 480
3	3	2	14	4	3	2	5	996	14 1 78 490
5	5	6	8	-	-1	-1	10	1 059	14 1 78 500
10	10	5	14	-4	-1	4	15	1 754	14 1 78 510
2	2	3	7	1	-	2	4	803	14 1 78 520
7	7	6	9	-1	-	3	7	1 424	14 1 78 540
5	5	1	5	-	-	-	5	623	14 1 78 610
1	1	2	2	-	2	-	-	152	14 1 78 620
2	2	-	3	1	-1	1	2	341	14 1 78 640
1	1	-	2	-	-	-	2	114	14 1 78 650
4	4	-	4	-	-	-	4	498	14 1 78 660
7	7	-	4	-	-1	-2	7	637	14 1 78 670
23	23	5	24	-1	-2	2	25	3 414	14 1 78 680
3	3	2	6	-	2	-1	5	644	14 1 78 700
7	6	1	12	-1	2	4	7	1 205	14 1 78 720
2	2	1	2	-	1	-1	2	309	14 1 78 730
-	-	-	2	-1	1	-	2	209	14 1 78 750
130	127	40	241	3	31	54	153	25 943	14 1 81
11	11	1	23	-1	8	2	14	2 127	14 1 81 010
3	3	-	4	-	-	2	2	418	14 1 81 030
1	1	1	2	-	2	-	-	125	14 1 81 040
-	-	2	1	-	-1	2	-	159	14 1 81 060
6	6	-	11	-	1	3	7	1 026	14 1 81 080
12	12	1	18	-	4	4	10	1 977	14 1 81 110
5	5	1	7	1	2	-1	5	886	14 1 81 130
12	12	3	25	3	-	9	13	2 489	14 1 81 140
-	-	-	-	-	-	-	-	-	14 1 81 150
1	1	-	1	-	-	-	1	199	14 1 81 170
4	4	1	4	-1	-2	3	4	619	14 1 81 190
3	3	2	11	-	4	2	5	1 094	14 1 81 240
15	14	6	30	-2	2	7	23	3 216	14 1 81 260
11	11	8	14	-	-	-	14	1 868	14 1 81 280
3	3	4	7	-	1	1	5	736	14 1 81 285
3	3	-	7	-2	-1	1	9	1 006	14 1 81 300
2	2	1	4	-	3	-	1	266	14 1 81 310
1	1	-	1	-	-	-	1	122	14 1 81 330
5	4	5	11	3	3	1	4	985	14 1 81 350
2	2	-	3	-	-	1	2	348	14 1 81 370
4	4	-	7	-	-	-	7	830	14 1 81 380
8	7	1	23	3	3	8	9	2 135	14 1 81 390
5	5	1	8	-	1	3	4	979	14 1 81 410
13	13	2	19	-1	1	6	13	2 333	14 1 81 420

Regierungsbezirk Chemnitz

Schlüsselnummer	Kreis Gemeinde	Fortschreibung des Gebäude- und Wohnungsbestandes				
		Bestand an Wohnge- bäuden	darunter mit 1 oder 2 Wohnungen	Bestand an Wohnungen in		
				insge- samt	davon mit ... Räumen	
					1	2
131	132	133	134	135		
Noch: Vogtlandkreis						
14 1 78 410	Neuensalz	679	630	1 075	-	30
14 1 78 420	Neumark	833	714	1 545	5	60
14 1 78 440	Neustadt/Vogtl.	278	250	482	1	20
14 1 78 470	Oelsnitz, Stadt	2 708	1 921	6 907	154	384
14 1 78 480	Pausa/Vogtl., Stadt	1 133	1 005	1 934	6	74
14 1 78 490	Pöhl	662	582	1 233	13	50
14 1 78 500	Rebesgrün	711	644	1 150	5	37
14 1 78 510	Reichenbach/Vogtl., Stadt	4 044	2 400	13 922	101	1 243
14 1 78 520	Reuth	309	295	459	2	7
14 1 78 540	Rodewisch, Stadt	1 671	1 204	4 217	15	160
14 1 78 610	Schöneck/Vogtl., Stadt	856	698	1 953	120	79
14 1 78 620	Steinberg	761	650	1 524	18	90
14 1 78 640	Syrau	382	322	850	1	25
14 1 78 650	Tannenbergsthal/Vogtl.	353	273	915	1	41
14 1 78 660	Theuma	333	314	499	1	21
14 1 78 670	Tirpersdorf	502	476	722	4	24
14 1 78 680	Treuen, Stadt	2 147	1 647	4 733	30	171
14 1 78 700	Triebel/Vogtl.	458	430	688	3	27
14 1 78 720	Weischlitz	914	776	1 775	6	74
14 1 78 730	Werda	521	484	829	3	14
14 1 78 750	Zwota	461	399	803	15	33
14 1 81	Mittlerer Erzgebirgskreis	19 062	14 837	44 289	530	1 959
14 1 81 010	Amtsberg	966	780	1 970	5	84
14 1 81 030	Börnichen/Erzgeb.	272	233	491	2	17
14 1 81 040	Borstendorf	380	293	844	4	33
14 1 81 060	Deutschneudorf	326	268	655	7	40
14 1 81 080	Drebach	576	477	1 164	20	46
14 1 81 110	Gornau/Erzgeb.	941	805	1 811	7	66
14 1 81 130	Großolbersdorf	740	614	1 459	4	54
14 1 81 140	Großrückerswalde	847	668	1 809	7	141
14 1 81 150	Grünhainichen	314	235	717	1	22
14 1 81 170	Heidersdorf	233	188	461	4	25
14 1 81 190	Hirtstein	829	742	1 395	6	53
14 1 81 240	Lengefeld, Stadt	1 085	867	2 283	15	96
14 1 81 260	Marienberg, Stadt	1 930	1 340	5 944	296	189
14 1 81 280	Olbernhau, Stadt	2 062	1 356	5 900	3	438
14 1 81 285	Pfaffroda	805	731	1 306	3	38
14 1 81 300	Pobershau	529	472	905	6	47
14 1 81 310	Pockau	971	790	2 029	3	64
14 1 81 330	Scharfenstein	218	156	514	2	11
14 1 81 350	Seiffen/Erzgeb., Kurort	717	618	1 351	8	49
14 1 81 370	Venusberg	509	402	1 054	6	58
14 1 81 380	Waldkirchen/Erzgeb.	300	247	556	-	24
14 1 81 390	Wolkenstein, Stadt	886	662	2 044	8	60
14 1 81 410	Zöblitz, Stadt	749	590	1 548	5	56
14 1 81 420	Zschopau, Stadt	1 877	1 303	6 079	108	248

Regierungsbezirk Chemnitz

am 31. Dezember 2001								Schlüssel- nummer
Wohn- und Nichtwohngebäuden							Wohnungen je 1 000 Einwohner	
davon mit ... Räumen						Wohnfläche in 1 000 m ²		
3	4	5	6	7 und mehr	darin Räume		142	
136	137	138	139	140	141	142	143	
214	390	207	135	99	750	88	448	14 1 78 410
494	453	308	131	94	716	116	465	14 1 78 420
123	162	106	47	23	181	36	380	14 1 78 440
2 084	2 420	1 142	437	286	2 169	472	550	14 1 78 470
453	620	431	219	131	991	146	470	14 1 78 480
296	401	253	123	97	735	95	430	14 1 78 490
245	309	288	145	121	935	96	444	14 1 78 500
4 106	5 378	2 075	649	370	2 830	886	603	14 1 78 510
66	135	120	65	64	499	40	426	14 1 78 520
1 156	1 503	905	275	203	1 543	300	541	14 1 78 540
456	697	353	159	89	677	133	514	14 1 78 610
376	463	325	144	108	815	113	477	14 1 78 620
246	314	140	67	57	427	60	481	14 1 78 640
263	350	175	46	39	287	61	514	14 1 78 650
91	148	102	89	47	370	40	447	14 1 78 660
145	214	170	93	72	553	59	453	14 1 78 670
1 325	1 564	915	459	269	2 052	354	506	14 1 78 680
134	241	136	73	74	574	53	402	14 1 78 700
432	601	393	144	125	937	132	496	14 1 78 720
176	308	162	97	69	523	64	466	14 1 78 730
190	264	181	72	48	365	57	505	14 1 78 750
11 059	15 276	8 850	3 979	2 636	20 075	3 110	474	14 1 81
540	616	393	183	149	1 126	140	453	14 1 81 010
101	148	127	60	36	273	37	440	14 1 81 030
255	268	151	88	45	340	60	527	14 1 81 040
172	190	130	64	52	391	47	530	14 1 81 060
283	351	244	137	83	628	87	455	14 1 81 080
401	573	428	188	148	1 171	138	441	14 1 81 110
363	432	325	183	98	736	107	440	14 1 81 130
407	550	391	200	113	857	127	450	14 1 81 140
187	262	139	56	50	374	52	506	14 1 81 150
127	140	96	43	26	199	33	463	14 1 81 170
270	450	328	157	131	994	104	486	14 1 81 190
602	748	444	226	152	1 151	167	455	14 1 81 240
1 190	2 143	1 302	508	316	2 415	398	491	14 1 81 260
1 983	1 808	1 005	421	242	1 841	399	509	14 1 81 280
262	395	318	163	127	966	100	393	14 1 81 285
193	295	181	110	73	547	66	440	14 1 81 300
475	718	465	175	129	992	146	452	14 1 81 310
119	243	74	40	25	186	35	471	14 1 81 330
346	457	282	134	75	583	95	481	14 1 81 350
219	379	182	130	80	613	76	428	14 1 81 370
137	160	122	66	47	348	43	458	14 1 81 380
446	721	465	209	135	1 028	149	475	14 1 81 390
364	616	256	149	102	787	110	479	14 1 81 410
1 617	2 613	1 002	289	202	1 529	394	499	14 1 81 420

Regierungsbezirk Chemnitz

Schlüsselnummer	Kreis Gemeinde	Fremdenverkehr 2001				Straßenverkehrsunfälle insgesamt (ohne sonst.)
		geöffnete Beherbergungsstätten	angebotene Gästebetten	Ankünfte	Übernachtungen	
		144	145	146	147	148
Noch: Vogtlandkreis						
14 1 78 410	Neuensalz	4	379	4 198	12 437	27
14 1 78 420	Neumark	1	.	.	.	20
14 1 78 440	Neustadt/Vogtl.	-	-	-	-	12
14 1 78 470	Oelsnitz, Stadt	5	194	6 676	16 135	116
14 1 78 480	Pausa/Vogtl., Stadt	3	45	899	1 567	15
14 1 78 490	Pöhl	6	182	4 314	13 194	19
14 1 78 500	Rebesgrün	-	-	-	-	11
14 1 78 510	Reichenbach/Vogtl., Stadt	5	110	5 719	10 360	104
14 1 78 520	Reuth	-	-	-	-	7
14 1 78 540	Rodewisch, Stadt	4	75	3 085	4 972	51
14 1 78 610	Schöneck/Vogtl., Stadt	5	1 189	60 585	253 295	22
14 1 78 620	Steinberg	1	.	.	.	24
14 1 78 640	Syrau	6	157	3 612	10 863	5
14 1 78 650	Tannenbergsthal/Vogtl.	4	87	2 647	7 542	7
14 1 78 660	Theuma	2	.	.	.	3
14 1 78 670	Tirpersdorf	-	-	-	-	8
14 1 78 680	Treuen, Stadt	4	95	3 121	5 713	86
14 1 78 700	Triebel/Vogtl.	-	-	-	-	13
14 1 78 720	Weischlitz	-	-	-	-	29
14 1 78 730	Werda	1	.	.	.	4
14 1 78 750	Zwota	2	.	.	.	7
14 1 81	Mittlerer Erzgebirgskreis	88	2 916	119 846	381 142	476
14 1 81 010	Amtsberg	3	74	5 010	9 929	29
14 1 81 030	Börnichen/Erzgeb.	-	-	-	-	5
14 1 81 040	Borstendorf	-	-	-	-	2
14 1 81 060	Deutschneudorf	4	151	6 076	18 750	3
14 1 81 080	Drebach	-	-	-	-	13
14 1 81 110	Gornau/Erzgeb.	-	-	-	-	20
14 1 81 130	Großolbersdorf	1	.	.	.	25
14 1 81 140	Großrückerswalde	2	.	.	.	15
14 1 81 150	Grünhainichen	-	-	-	-	4
14 1 81 170	Heidersdorf	3	71	2 208	6 139	2
14 1 81 190	Hirtstein	4	67	2 211	4 655	9
14 1 81 240	Lengefeld, Stadt	5	107	4 917	12 993	20
14 1 81 260	Marienberg, Stadt	3	167	11 013	19 236	49
14 1 81 280	Olbernhau, Stadt	6	166	7 686	17 598	50
14 1 81 285	Pfaffroda	2	.	.	.	11
14 1 81 300	Pobershau	11	318	16 744	61 504	8
14 1 81 310	Pockau	4	169	9 557	29 708	27
14 1 81 330	Scharfenstein	3	70	1 678	5 259	8
14 1 81 350	Seiffen/Erzgeb., Kurort	17	681	27 893	77 367	6
14 1 81 370	Venusberg	2	.	.	.	8
14 1 81 380	Waldkirchen/Erzgeb.	-	-	-	-	8
14 1 81 390	Wolkenstein, Stadt	11	519	15 301	95 166	56
14 1 81 410	Zöblitz, Stadt	5	146	2 725	6 764	12
14 1 81 420	Zschopau, Stadt	2	.	.	.	86

Regierungsbezirk Chemnitz

Schwerwiegende Unfälle mit Sachschaden 2001		Straßenverkehrsunfälle mit Personenschaden 2001				Kraftfahrzeugbestand am 1. Januar 2002			Schlüsselnummer
im engeren Sinne	unter Alkoholeinwirkung	insgesamt	verunglückte Personen			insgesamt	darunter		
			Getötete	Schwerverletzte	Leichtverletzte		Pkw	Krafträder	
149	150	151	152	153	154	155	156	157	
8	-	19	1	7	18	2 115	1 639	95	14 1 78 410
2	3	15	-	7	15	2 859	2 030	109	14 1 78 420
3	1	8	1	15	-	890	738	36	14 1 78 440
37	6	73	7	18	68	8 912	7 436	396	14 1 78 470
3	3	9	-	3	8	2 843	2 370	158	14 1 78 480
8	2	9	-	1	8	2 059	1 708	74	14 1 78 490
2	-	9	1	9	5	2 032	1 722	78	14 1 78 500
26	7	71	3	37	63	14 126	12 153	522	14 1 78 510
1	1	5	-	2	3	1 021	755	47	14 1 78 520
13	4	34	-	19	20	5 556	4 581	230	14 1 78 540
4	2	16	2	7	10	2 585	2 168	121	14 1 78 610
6	2	16	2	17	14	2 298	1 842	129	14 1 78 620
1	1	3	-	-	4	1 337	1 090	85	14 1 78 640
3	-	4	-	5	1	1 107	993	47	14 1 78 650
-	-	3	-	-	4	899	749	36	14 1 78 660
1	-	7	-	5	8	1 436	1 178	83	14 1 78 670
21	3	62	5	31	52	6 378	5 375	249	14 1 78 680
2	-	11	-	5	7	1 189	1 006	64	14 1 78 700
6	1	22	-	12	16	2 762	2 255	116	14 1 78 720
2	-	2	-	3	-	1 241	1 068	47	14 1 78 730
1	2	4	-	2	5	1 118	956	57	14 1 78 750
122	26	328	11	168	265	63 019	52 846	4 003	14 1 81
11	1	17	-	7	12	2 892	2 464	176	14 1 81 010
1	-	4	1	3	2	784	644	69	14 1 81 030
1	-	1	-	-	1	1 032	892	85	14 1 81 040
-	-	3	-	-	3	826	693	32	14 1 81 060
4	-	9	-	4	5	1 771	1 425	118	14 1 81 080
2	3	15	-	7	9	3 078	2 545	216	14 1 81 110
10	3	12	-	12	11	2 387	1 881	211	14 1 81 130
3	-	12	-	5	10	2 635	2 146	215	14 1 81 140
1	-	3	-	1	2	919	764	81	14 1 81 150
-	-	2	-	2	1	668	549	36	14 1 81 170
2	-	7	-	1	7	2 141	1 824	108	14 1 81 190
2	-	18	1	11	9	2 987	2 460	183	14 1 81 240
5	4	40	1	16	31	8 161	7 054	380	14 1 81 260
13	2	35	-	14	33	7 145	6 138	288	14 1 81 280
3	-	8	1	8	6	2 275	1 820	135	14 1 81 285
1	1	6	-	6	3	1 407	1 207	96	14 1 81 300
2	1	24	2	14	28	3 176	2 637	204	14 1 81 310
3	-	5	-	2	4	812	656	49	14 1 81 330
2	-	4	2	1	3	1 844	1 565	103	14 1 81 350
4	-	4	-	3	1	1 729	1 410	121	14 1 81 370
3	1	4	-	2	2	924	738	85	14 1 81 380
18	2	36	1	22	25	2 883	2 412	204	14 1 81 390
1	-	11	-	4	11	2 121	1 828	107	14 1 81 410
30	8	48	2	23	46	7 713	6 513	652	14 1 81 420

Regierungsbezirk Chemnitz

Schlüsselnummer	Kreis Gemeinde	Ist-Aufkommen an Gemeindesteuern 2001 in 1 000 €				
		Grundsteuer A	Grundsteuer B	Gewerbesteuer	Gemeindeanteil an der Einkommensteuer	Gemeindeanteil an der Umsatzsteuer
		158	159	160	161	162
Noch: Vogtlandkreis						
14 1 78 410	Neuensalz	18	186	326	158	44
14 1 78 420	Neumark	13	269	865	229	109
14 1 78 440	Neustadt/Vogtl.	6	58	2	61	17
14 1 78 470	Oelsnitz, Stadt	25	1 180	1 458	919	336
14 1 78 480	Pausa/Vogtl., Stadt	21	243	356	199	46
14 1 78 490	Pöhl	17	180	32	209	27
14 1 78 500	Rebesgrün	5	172	337	149	43
14 1 78 510	Reichenbach/Vogtl., Stadt	15	1 498	1 680	1 683	500
14 1 78 520	Reuth	18	65	66	83	18
14 1 78 540	Rodewisch, Stadt	8	566	689	641	223
14 1 78 610	Schöneck/Vogtl., Stadt	13	322	109	247	64
14 1 78 620	Steinberg	5	269	446	223	71
14 1 78 640	Syrau	7	108	76	146	28
14 1 78 650	Tannenbergsthal/Vogtl.	2	117	102	101	24
14 1 78 660	Theuma	6	78	48	87	13
14 1 78 670	Tirpersdorf	9	91	27	115	28
14 1 78 680	Treuen, Stadt	22	675	759	512	215
14 1 78 700	Triebel/Vogtl.	20	71	13	108	8
14 1 78 720	Weischlitz	20	295	721	303	140
14 1 78 730	Werda	5	106	101	125	32
14 1 78 750	Zwota	3	85	28	90	18
14 1 81	Mittlerer Erzgebirgskreis	249	5 720	6 182	5 474	1 839
14 1 81 010	Amtsberg	14	246	120	252	24
14 1 81 030	Börnichen/Erzgeb.	4	53	21	67	5
14 1 81 040	Borstendorf	5	79	36	97	15
14 1 81 060	Deutschneudorf	2	67	65	44	11
14 1 81 080	Drebach	12	128	119	130	24
14 1 81 110	Gornau/Erzgeb.	18	243	224	270	44
14 1 81 130	Großolbersdorf	13	179	87	179	38
14 1 81 140	Großrückerswalde	14	197	472	198	65
14 1 81 150	Grünhainichen	3	78	375	86	55
14 1 81 170	Heidersdorf	4	48	15	48	14
14 1 81 190	Hirtstein	8	167	133	126	22
14 1 81 240	Lengefeld, Stadt	23	281	203	251	76
14 1 81 260	Marienberg, Stadt	20	898	1 186	874	365
14 1 81 280	Olbernhau, Stadt	15	847	907	640	282
14 1 81 285	Pfaffroda	28	147	118	151	41
14 1 81 300	Pobershau	1	112	63	109	22
14 1 81 310	Pockau	13	285	283	247	126
14 1 81 330	Scharfenstein	1	71	72	68	51
14 1 81 350	Seiffen/Erzgeb., Kurort	4	169	573	126	73
14 1 81 370	Venusberg	6	196	122	106	48
14 1 81 380	Waldkirchen/Erzgeb.	4	70	34	80	11
14 1 81 390	Wolkenstein, Stadt	18	284	119	240	43
14 1 81 410	Zöblitz, Stadt	9	163	103	165	48
14 1 81 420	Zschopau, Stadt	11	710	733	920	337

Regierungsbezirk Chemnitz

Hebesätze in %			Realsteuer- aufbringungs- kraft 2001	Steuereinnahmekraft 2001			Schuldenstand am 31.12.2001		Personal- stand am 30. Juni 2001	Schlüssel- nummer
Grund- steuer A	Grund- steuer B	Gewerbe- steuer		insgesamt	je Einwohner	insgesamt	je Einwohner			
				1 000 €	€	1 000 €	€			
163	164	165	166	167	168	169	170	171		
300	300	300	700	843	348,66	282	117	20	14 1 78 410	
300	360	380	1 227	1 442	433,06	3 308	994	57	14 1 78 420	
275	360	370	71	149	118,88	1 291	1 030	11	14 1 78 440	
260	400	360	2 822	3 858	304,78	12 243	967	212	14 1 78 470	
270	350	370	683	877	212,99	3 065	744	46	14 1 78 480	
270	350	365	255	486	169,80	3 544	1 238	73	14 1 78 490	
250	350	360	578	720	276,54	1 887	725	22	14 1 78 500	
250	400	360	3 373	5 304	228,82	13 261	572	291	14 1 78 510	
300	350	365	163	254	232,12	2 004	1 833	18	14 1 78 520	
250	360	370	1 378	2 142	272,09	10 557	1 341	96	14 1 78 540	
300	430	380	422	717	186,11	2 490	647	69	14 1 78 610	
260	350	365	801	1 030	318,37	1 376	425	63	14 1 78 620	
250	330	360	221	385	215,79	230	129	17	14 1 78 640	
270	350	365	246	356	200,55	1 378	776	22	14 1 78 650	
300	350	360	147	239	213,58	982	878	15	14 1 78 660	
250	330	300	155	293	182,82	42	26	17	14 1 78 670	
260	340	370	1 632	2 248	239,65	7 225	770	105	14 1 78 680	
300	330	350	118	232	140,74	1 294	784	19	14 1 78 700	
261	340	357	1 179	1 514	421,33	2 380	662	26	14 1 78 720	
260	350	365	236	378	211,65	258	145	19	14 1 78 730	
280	360	400	124	227	141,78	727	454	5	14 1 78 750	
268	366	376	13 038	19 463	206,78	109 818	1 167	2 707	14 1 81	
270	360	380	410	669	154,29	3 896	899	53	14 1 81 010	
280	350	380	86	156	137,37	346	305	10	14 1 81 030	
250	330	350	140	246	151,60	1 434	884	25	14 1 81 040	
260	350	365	149	194	152,51	902	711	20	14 1 81 060	
280	350	350	293	429	167,68	1 516	593	19	14 1 81 080	
260	360	360	536	816	198,08	3 093	751	45	14 1 81 110	
275	360	380	301	506	152,11	1 664	500	43	14 1 81 130	
250	330	350	795	984	243,70	619	153	20	14 1 81 140	
280	350	380	490	579	405,48	904	633	8	14 1 81 150	
230	330	330	80	140	138,01	276	272	13	14 1 81 170	
280	390	370	321	450	155,75	2 348	813	1	14 1 81 190	
280	360	380	545	843	168,09	3 322	663	51	14 1 81 240	
270	390	390	2 155	3 229	264,00	12 143	993	172	14 1 81 260	
280	380	380	1 854	2 648	225,44	9 287	791	266	14 1 81 280	
280	350	380	318	494	148,80	2 619	788	56	14 1 81 285	
250	350	350	200	321	154,97	1 215	586	68	14 1 81 300	
270	380	380	609	942	208,91	3 733	828	67	14 1 81 310	
275	360	375	156	265	242,71	2 541	2 329	18	14 1 81 330	
270	350	380	805	923	325,40	3 997	1 409	49	14 1 81 350	
275	360	375	352	488	198,93	2 096	854	12	14 1 81 370	
280	350	380	119	205	169,27	467	386	9	14 1 81 380	
260	400	380	424	690	159,33	8 819	2 036	59	14 1 81 390	
250	350	350	311	508	155,09	1 530	467	48	14 1 81 410	
250	350	380	1 588	2 741	222,68	4 234	344	148	14 1 81 420	

Regierungsbezirk Chemnitz

Schlüssel- nummer	Kreis Gemeinde	Fläche 31.12.2001 km ²	Bevölkerung am			
			3.10.1990	31. Dezember 2001		
				insgesamt	männlich	weiblich
		1	2	3	4	5
14 1 82	Kreis Mittweida	773,18	145 924	136 684	66 507	70 177
14 1 82 020	Altmittweida	14,07	1 937	2 171	1 080	1 091
14 1 82 040	Lichtenau	48,95	7 063	8 165	4 025	4 140
14 1 82 060	Burgstädt, Stadt	25,76	13 561	12 508	5 897	6 611
14 1 82 080	Claußnitz	21,12	3 763	3 589	1 728	1 861
14 1 82 100	Erlau	37,75	3 829	3 695	1 868	1 827
14 1 82 120	Frankenberg, Stadt	65,42	17 856	17 541	8 619	8 922
14 1 82 130	Geringswalde, Stadt	29,94	6 205	5 298	2 585	2 713
14 1 82 150	Hainichen, Stadt	51,58	10 827	9 888	4 787	5 101
14 1 82 160	Hartmannsdorf	10,28	4 851	4 864	2 330	2 534
14 1 82 190	Königsfeld	28,29	1 769	1 796	913	883
14 1 82 200	Königshain-Wiederau	30,89	3 207	3 123	1 537	1 586
14 1 82 210	Kriebstein	31,00	3 010	2 854	1 405	1 449
14 1 82 230	Langensteinbach	32,74	2 482	2 432	1 207	1 225
14 1 82 260	Lunzenau, Stadt	28,06	6 370	5 438	2 620	2 818
14 1 82 280	Mittweida, Stadt	41,24	19 923	16 890	8 122	8 768
14 1 82 300	Mühlau	8,09	2 205	2 389	1 175	1 214
14 1 82 330	Penig, Stadt	30,57	9 875	8 456	4 033	4 423
14 1 82 350	Rochlitz, Stadt	23,71	8 590	7 373	3 480	3 893
14 1 82 360	Rossau	53,29	3 717	3 981	1 985	1 996
14 1 82 390	Seelitz	31,08	2 144	2 167	1 073	1 094
14 1 82 410	Striegistal	33,12	2 048	2 191	1 112	1 079
14 1 82 420	Taura	11,11	3 023	2 765	1 330	1 435
14 1 82 450	Tiefenbach	43,90	4 122	3 756	1 901	1 855
14 1 82 460	Wechselburg	25,59	2 437	2 301	1 133	1 168
14 1 82 480	Zettlitz	15,64	1 110	1 053	562	491
14 1 88	Kreis Stollberg	266,49	98 711	93 041	45 314	47 727
14 1 88 020	Auerbach	8,26	3 535	3 154	1 546	1 608
14 1 88 050	Burkhardtsdorf	21,19	7 151	7 276	3 546	3 730
14 1 88 080	Erlbach-Kirchberg	15,88	1 737	1 853	931	922
14 1 88 090	Gornsdorf	4,19	2 401	2 333	1 142	1 191
14 1 88 100	Hohndorf	5,26	4 298	4 101	1 997	2 104
14 1 88 110	Hormersdorf	11,32	1 677	1 695	827	868
14 1 88 125	Jahnsdorf/Erzgeb.	26,10	5 096	6 169	3 058	3 111
14 1 88 160	Lugau/Erzgeb., Stadt	6,32	9 637	8 055	3 908	4 147
14 1 88 180	Neukirchen/Erzgeb.	20,12	6 744	7 547	3 706	3 841
14 1 88 200	Niederdorf	13,03	1 287	1 391	691	700
14 1 88 210	Niederwürschnitz	6,06	3 615	3 085	1 536	1 549
14 1 88 220	Oelsnitz/Erzgeb., Stadt	26,28	14 677	12 982	6 285	6 697
14 1 88 230	Stollberg/Erzgeb., Stadt	38,83	14 433	13 527	6 480	7 047
14 1 88 240	Thalheim/Erzgeb., Stadt	10,92	9 172	7 828	3 819	4 009
14 1 88 260	Zwönitz, Stadt	52,74	13 251	12 045	5 842	6 203
14 1 91	Kreis Aue-Schwarzenberg	528,25	160 994	138 331	66 727	71 604
14 1 91 040	Aue, Stadt	20,94	24 765	19 124	9 053	10 071
14 1 91 050	Beierfeld	8,82	4 342	4 130	2 060	2 070
14 1 91 070	Bernsbach	8,75	4 251	4 740	2 333	2 407
14 1 91 080	Bockau	19,15	3 125	2 736	1 325	1 411
14 1 91 090	Breitenbrunn/Erzgeb.	29,63	4 279	3 879	1 897	1 982

Regierungsbezirk Chemnitz

Einwohner je km ² 2001	Bevölkerung im Alter von ... bis unter ... Jahren am 31. Dezember 2001								Schlüssel- nummer
	unter 6	6 bis unter 15	15 bis unter 18	18 bis unter 25	25 bis unter 30	30 bis unter 50	50 bis unter 65	65 und mehr	
6	7	8	9	10	11	12	13	14	
177	5 479	10 664	5 367	12 006	6 690	41 134	27 299	28 045	14 1 82
154	90	164	97	200	97	710	444	369	14 1 82 020
167	323	732	374	706	344	2 652	1 620	1 414	14 1 82 040
486	513	870	431	1 021	587	3 591	2 532	2 963	14 1 82 060
170	163	330	137	300	195	1 096	693	675	14 1 82 080
98	163	335	143	340	186	1 154	702	672	14 1 82 100
268	715	1 398	753	1 599	877	5 552	3 375	3 272	14 1 82 120
177	215	379	215	444	208	1 521	1 091	1 225	14 1 82 130
192	413	824	432	816	481	2 956	1 876	2 090	14 1 82 150
473	204	359	153	407	246	1 399	1 017	1 079	14 1 82 160
63	64	187	87	175	88	594	310	291	14 1 82 190
101	129	280	148	286	188	940	540	612	14 1 82 200
92	110	244	138	250	106	911	554	541	14 1 82 210
74	135	164	104	224	147	755	415	488	14 1 82 230
194	184	408	191	455	244	1 558	1 124	1 274	14 1 82 260
410	574	1 076	535	1 681	910	4 698	3 721	3 695	14 1 82 280
295	123	198	83	198	125	741	480	441	14 1 82 300
277	283	575	293	641	388	2 420	1 865	1 991	14 1 82 330
311	258	532	286	621	296	2 108	1 621	1 651	14 1 82 350
75	194	342	161	348	241	1 246	796	653	14 1 82 360
70	81	201	105	216	93	707	367	397	14 1 82 390
66	122	217	91	220	179	739	293	330	14 1 82 410
249	104	226	94	222	115	851	540	613	14 1 82 420
86	182	344	153	334	173	1 186	691	693	14 1 82 450
90	96	198	116	191	106	709	446	439	14 1 82 460
67	41	81	47	111	70	340	186	177	14 1 82 480
349	3 586	7 179	3 707	8 353	4 616	27 476	19 044	19 080	14 1 88
382	108	232	124	274	176	881	711	648	14 1 88 020
343	316	556	305	661	374	2 117	1 426	1 521	14 1 88 050
117	74	183	92	156	84	604	346	314	14 1 88 080
557	93	209	104	176	104	669	463	515	14 1 88 090
780	160	313	169	357	186	1 213	801	902	14 1 88 100
150	69	171	65	159	102	508	292	329	14 1 88 110
236	257	503	262	555	307	1 967	1 234	1 084	14 1 88 125
1 275	269	549	278	712	413	2 252	1 823	1 759	14 1 88 160
375	265	534	289	688	363	2 334	1 677	1 397	14 1 88 180
107	35	103	71	135	76	420	280	271	14 1 88 200
509	118	252	123	297	121	954	609	611	14 1 88 210
494	486	956	467	1 132	625	3 746	2 646	2 924	14 1 88 220
348	508	1 052	549	1 118	624	3 963	2 668	3 045	14 1 88 230
717	315	596	303	745	437	2 250	1 592	1 590	14 1 88 240
228	513	970	506	1 188	624	3 598	2 476	2 170	14 1 88 260
262	5 476	11 054	5 555	12 548	6 776	40 324	28 484	28 114	14 1 91
913	770	1 386	680	1 687	893	5 096	4 228	4 384	14 1 91 040
468	147	312	164	383	211	1 247	946	720	14 1 91 050
542	204	410	212	414	236	1 443	928	893	14 1 91 070
143	95	204	117	242	129	798	578	573	14 1 91 080
131	156	305	155	365	198	1 076	721	903	14 1 91 090

Regierungsbezirk Chemnitz

Schlüsselnummer	Kreis Gemeinde	Lebendgeborene 2001		Gestorbene 2001		Überschuss bzw. Gestor-
		insgesamt	je 1 000 Einwohner	insgesamt	je 1 000 Einwohner	insgesamt
		15	16	17	18	19
14 1 82	Kreis Mittweida	951	6,9	1 602	11,7	-651
14 1 82 020	Altmittweida	12	5,5	14	6,4	-2
14 1 82 040	Lichtenau	57	7,0	69	8,5	-12
14 1 82 060	Burgstädt, Stadt	88	7,0	160	12,7	-72
14 1 82 080	Claußnitz	30	8,3	30	8,3	-
14 1 82 100	Erlau	21	5,7	36	9,8	-15
14 1 82 120	Frankenberg, Stadt	138	7,8	203	11,5	-65
14 1 82 130	Geringswalde, Stadt	41	7,7	77	14,4	-36
14 1 82 150	Hainichen, Stadt	68	6,8	112	11,2	-44
14 1 82 160	Hartmannsdorf	28	5,8	61	12,6	-33
14 1 82 190	Königsfeld	15	8,3	26	14,4	-11
14 1 82 200	Königshain-Wiederau	29	9,3	41	13,1	-12
14 1 82 210	Kriebstein	22	7,7	31	10,8	-9
14 1 82 230	Langensteinbach	24	9,9	26	10,7	-2
14 1 82 260	Lunzenau, Stadt	29	5,3	76	13,9	-47
14 1 82 280	Mittweida, Stadt	90	5,3	209	12,3	-119
14 1 82 300	Mühlau	23	9,6	23	9,6	-
14 1 82 330	Penig, Stadt	56	6,6	114	13,4	-58
14 1 82 350	Rochlitz, Stadt	53	7,1	97	12,9	-44
14 1 82 360	Rossau	33	8,3	30	7,5	3
14 1 82 390	Seelitz	11	5,1	13	6,0	-2
14 1 82 410	Striegistal	19	8,7	18	8,2	1
14 1 82 420	Taura	16	5,8	62	22,3	-46
14 1 82 450	Tiefenbach	27	7,2	33	8,8	-6
14 1 82 460	Wechselburg	15	6,5	34	14,8	-19
14 1 82 480	Zettlitz	6	5,6	7	6,5	-1
14 1 88	Kreis Stollberg	641	6,9	1 083	11,6	-442
14 1 88 020	Auerbach	24	7,6	30	9,5	-6
14 1 88 050	Burkhardtsdorf	58	7,9	78	10,7	-20
14 1 88 080	Erlbach-Kirchberg	15	8,1	13	7,0	2
14 1 88 090	Gornsdorf	13	5,5	27	11,5	-14
14 1 88 100	Hohndorf	34	8,3	47	11,5	-13
14 1 88 110	Hormersdorf	11	6,4	25	14,6	-14
14 1 88 125	Jahnsdorf/Erzgeb.	44	7,1	49	7,9	-5
14 1 88 160	Lugau/Erzgeb., Stadt	50	6,1	95	11,6	-45
14 1 88 180	Neukirchen/Erzgeb.	53	7,0	76	10,1	-23
14 1 88 200	Niederdorf	5	3,6	10	7,2	-5
14 1 88 210	Niederwürschnitz	14	4,5	29	9,4	-15
14 1 88 220	Oelsnitz/Erzgeb., Stadt	87	6,7	206	15,8	-119
14 1 88 230	Stollberg/Erzgeb., Stadt	92	6,8	186	13,7	-94
14 1 88 240	Thalheim/Erzgeb., Stadt	54	6,9	84	10,7	-30
14 1 88 260	Zwönitz, Stadt	87	7,2	128	10,6	-41
14 1 91	Kreis Aue-Schwarzenberg	952	6,8	1 750	12,5	-798
14 1 91 040	Aue, Stadt	135	7,0	273	14,2	-138
14 1 91 050	Beierfeld	24	5,8	28	6,8	-4
14 1 91 070	Bernsbach	35	7,4	35	7,4	-
14 1 91 080	Bockau	21	7,6	31	11,3	-10
14 1 91 090	Breitenbrunn/Erzgeb.	23	5,9	87	22,1	-64

Regierungsbezirk Chemnitz

der Geborenen benen (-)	Zuzüge 2001		Fortzüge 2001		Überschuss der Zu- bzw. Fortzüge (-)		Gesamtveränderung 2001		Schlüssel- nummer	
	insgesamt	je 1 000 Einwohner	insgesamt	je 1 000 Einwohner	insgesamt	je 1 000 Einwohner	insgesamt	je 1 000 Einwohner		
										20
	-4,7	5 111	37,2	5 914	43,0	-803	-5,8	-1 454	-10,6	14 1 82
	-0,9	72	33,0	98	44,9	-26	-11,9	-28	-12,8	14 1 82 020
	-1,5	263	32,3	245	30,0	18	2,2	6	0,7	14 1 82 040
	-5,7	480	38,1	542	43,0	-62	-4,9	-134	-10,6	14 1 82 060
	-	122	33,8	136	37,7	-14	-3,9	-14	-3,9	14 1 82 080
	-4,1	138	37,4	122	33,1	16	4,3	1	0,3	14 1 82 100
	-3,7	590	33,3	832	47,0	-242	-13,7	-307	-17,3	14 1 82 120
	-6,7	122	22,8	182	34,0	-60	-11,2	-96	-17,9	14 1 82 130
	-4,4	279	27,9	408	40,8	-129	-12,9	-173	-17,3	14 1 82 150
	-6,8	296	60,9	225	46,3	71	14,6	38	7,8	14 1 82 160
	-6,1	57	31,6	51	28,3	6	3,3	-5	-2,8	14 1 82 190
	-3,8	110	35,2	103	33,0	7	2,2	-5	-1,6	14 1 82 200
	-3,1	188	65,7	187	65,4	1	0,3	-8	-2,8	14 1 82 210
	-0,8	72	29,7	59	24,3	13	5,4	11	4,5	14 1 82 230
	-8,6	173	31,6	216	39,4	-43	-7,8	-91	-16,6	14 1 82 260
	-7,0	754	44,5	788	46,5	-34	-2,0	-153	-9,0	14 1 82 280
	-	76	31,8	72	30,1	4	1,7	4	1,7	14 1 82 300
	-6,8	268	31,5	298	35,0	-30	-3,5	-88	-10,3	14 1 82 330
	-5,9	202	26,9	453	60,3	-251	-33,4	-295	-39,2	14 1 82 350
	0,8	171	42,8	255	63,8	-84	-21,0	-80	-20,0	14 1 82 360
	-0,9	78	35,9	76	35,0	2	0,9	-	-	14 1 82 390
	0,5	155	70,7	132	60,2	23	10,5	24	10,9	14 1 82 410
	-16,5	123	44,2	116	41,7	7	2,5	-39	-14,0	14 1 82 420
	-1,6	123	32,6	140	37,1	-17	-4,5	-23	-6,1	14 1 82 450
	-8,3	99	43,2	69	30,1	30	13,1	11	4,8	14 1 82 460
	-0,9	100	93,4	109	101,8	-9	-8,4	-10	-9,3	14 1 82 480
	-4,7	3 678	39,3	4 130	44,2	-452	-4,8	-893	-9,6	14 1 88
	-1,9	168	53,3	158	50,1	10	3,2	4	1,3	14 1 88 020
	-2,7	325	44,5	359	49,2	-34	-4,7	-54	-7,4	14 1 88 050
	1,1	45	24,2	59	31,8	-14	-7,5	-12	-6,5	14 1 88 080
	-6,0	79	33,6	88	37,4	-9	-3,8	-23	-9,8	14 1 88 090
	-3,2	175	42,7	181	44,1	-6	-1,5	-19	-4,6	14 1 88 100
	-8,2	45	26,2	65	37,9	-20	-11,7	-34	-19,8	14 1 88 110
	-0,8	181	29,3	197	31,9	-16	-2,6	-21	-3,4	14 1 88 125
	-5,5	336	41,1	482	59,0	-146	-17,9	-190	-23,3	14 1 88 160
	-3,0	347	45,9	359	47,5	-12	-1,6	-35	-4,6	14 1 88 180
	-3,6	67	48,3	50	36,0	17	12,3	12	8,7	14 1 88 200
	-4,8	146	47,2	158	51,1	-12	-3,9	-27	-8,7	14 1 88 210
	-9,1	476	36,5	519	39,8	-43	-3,3	-162	-12,4	14 1 88 220
	-6,9	632	46,5	691	50,8	-59	-4,3	-153	-11,2	14 1 88 230
	-3,8	272	34,7	291	37,1	-19	-2,4	-49	-6,2	14 1 88 240
	-3,4	384	31,7	473	39,0	-89	-7,3	-130	-10,7	14 1 88 260
	-5,7	5 341	38,3	6 695	48,0	-1 354	-9,7	-2 152	-15,4	14 1 91
	-7,2	1 062	55,1	1 222	63,4	-160	-8,3	-298	-15,5	14 1 91 040
	-1,0	180	43,5	171	41,4	9	2,2	5	1,2	14 1 91 050
	-	204	43,1	178	37,6	26	5,5	26	5,5	14 1 91 070
	-3,6	71	25,8	85	30,9	-14	-5,1	-24	-8,7	14 1 91 080
	-16,3	234	59,6	256	65,2	-22	-5,6	-86	-21,9	14 1 91 090

Regierungsbezirk Chemnitz

Schlüsselnummer	Kreis Gemeinde	Ausländische Bevölkerung am 31. Dezember 2001			Sozialversicherungspflichtig am Arbeitsort	
		insgesamt	männlich	weiblich	insgesamt	männlich
		29	30	31	32	33
14 1 82	Kreis Mittweida	1 771	1 076	695	39 038	21 188
14 1 82 020	Altmittweida	10	5	5	685	386
14 1 82 040	Lichtenau	53	32	21	2 141	1 459
14 1 82 060	Burgstädt, Stadt	169	91	78	3 482	1 570
14 1 82 080	Claußnitz	11	2	9	690	412
14 1 82 100	Erlau	10	4	6	900	566
14 1 82 120	Frankenberg, Stadt	263	160	103	4 256	2 072
14 1 82 130	Geringswalde, Stadt	28	18	10	1 191	766
14 1 82 150	Hainichen, Stadt	24	5	19	3 179	1 826
14 1 82 160	Hartmannsdorf	72	48	24	3 159	1 743
14 1 82 190	Königsfeld	4	3	1	251	163
14 1 82 200	Königshain-Wiederau	5	3	2	426	262
14 1 82 210	Kriebstein	50	34	16	789	451
14 1 82 230	Langensteinbach	1	1	-	788	572
14 1 82 260	Lunzenau, Stadt	24	15	9	786	412
14 1 82 280	Mittweida, Stadt	448	281	167	6 703	2 958
14 1 82 300	Mühlau	16	9	7	1 225	819
14 1 82 330	Penig, Stadt	103	52	51	2 495	1 640
14 1 82 350	Rochlitz, Stadt	80	34	46	2 287	980
14 1 82 360	Rossau	11	4	7	1 138	726
14 1 82 390	Seelitz	5	1	4	209	126
14 1 82 410	Striegistal	227	154	73	139	83
14 1 82 420	Taura	11	6	5	892	463
14 1 82 450	Tiefenbach	22	10	12	442	257
14 1 82 460	Wechselburg	9	7	2	433	239
14 1 82 480	Zettlitz	115	97	18	352	237
14 1 88	Kreis Stollberg	1 018	618	400	24 903	13 444
14 1 88 020	Auerbach	138	95	43	482	207
14 1 88 050	Burkhardtsdorf	41	23	18	2 493	1 452
14 1 88 080	Erlbach-Kirchberg	11	6	5	277	179
14 1 88 090	Gornsdorf	12	11	1	821	532
14 1 88 100	Hohndorf	17	4	13	455	216
14 1 88 110	Hormersdorf	2	-	2	200	91
14 1 88 125	Jahnsdorf/Erzgeb.	30	19	11	1 462	902
14 1 88 160	Lugau/Erzgeb., Stadt	46	33	13	1 521	855
14 1 88 180	Neukirchen/Erzgeb.	158	81	77	2 316	1 406
14 1 88 200	Niederdorf	9	7	2	752	509
14 1 88 210	Niederwürschnitz	22	20	2	819	523
14 1 88 220	Oelsnitz/Erzgeb., Stadt	60	25	35	2 553	1 371
14 1 88 230	Stollberg/Erzgeb., Stadt	222	130	92	4 940	1 987
14 1 88 240	Thalheim/Erzgeb., Stadt	156	108	48	2 446	1 297
14 1 88 260	Zwönitz, Stadt	94	56	38	3 366	1 917
14 1 91	Kreis Aue-Schwarzenberg	1 544	944	600	41 386	21 786
14 1 91 040	Aue, Stadt	415	262	153	11 244	5 368
14 1 91 050	Beierfeld	20	14	6	1 413	784
14 1 91 070	Bernsbach	31	17	14	1 049	745
14 1 91 080	Bockau	6	2	4	269	125
14 1 91 090	Breitenbrunn/Erzgeb.	123	90	33	814	401

Regierungsbezirk Chemnitz

Beschäftigte am 30. Juni 2000				Arbeitslose am 31. Dezember 2001					Schlüsselnummer
am Wohnort				insgesamt	und zwar				
weiblich	insgesamt	männlich	weiblich		Frauen	Jugendliche unter 25 Jahre	55 Jahre und älter	Langzeitarbeitslose	
34	35	36	37	38	39	40	41	42	
17 850	48 596	26 542	22 054	12 095	6 650	1 103	2 101	4 947	14 1 82
299	847	476	371	177	99	18	33	78	14 1 82 020
682	3 092	1 640	1 452	505	274	49	119	182	14 1 82 040
1 912	4 156	2 174	1 982	1 056	568	103	195	387	14 1 82 060
278	1 379	748	631	264	144	22	39	91	14 1 82 080
334	1 333	735	598	270	155	18	53	106	14 1 82 100
2 184	6 293	3 377	2 916	1 653	888	154	249	702	14 1 82 120
425	1 782	1 014	768	493	285	38	95	210	14 1 82 130
1 353	3 828	2 132	1 696	945	521	97	135	424	14 1 82 150
1 416	1 802	955	847	336	174	44	56	113	14 1 82 160
88	650	365	285	100	49	9	17	32	14 1 82 190
164	1 111	628	483	220	107	20	37	79	14 1 82 200
338	1 015	553	462	290	157	31	41	95	14 1 82 210
216	885	495	390	147	74	13	25	59	14 1 82 230
374	1 904	1 101	803	553	326	45	101	250	14 1 82 260
3 745	5 760	3 110	2 650	1 690	902	164	310	760	14 1 82 280
406	925	503	422	157	83	12	26	43	14 1 82 300
855	3 071	1 711	1 360	802	508	54	151	387	14 1 82 330
1 307	2 532	1 392	1 140	745	435	55	147	314	14 1 82 350
412	1 455	809	646	352	181	36	60	110	14 1 82 360
83	823	457	366	188	102	12	21	64	14 1 82 390
56	726	420	306	202	106	20	27	82	14 1 82 410
429	1 032	533	499	213	109	14	51	71	14 1 82 420
185	1 010	543	467	435	231	47	63	199	14 1 82 450
194	801	447	354	200	114	15	32	71	14 1 82 460
115	384	224	160	102	58	13	18	38	14 1 82 480
11 459	33 287	18 353	14 934	8 123	4 461	769	1 321	2 736	14 1 88
275	1 113	603	510	338	202	18	55	104	14 1 88 020
1 041	2 717	1 538	1 179	558	302	50	87	157	14 1 88 050
98	670	383	287	137	81	14	26	44	14 1 88 080
289	783	431	352	178	88	17	33	64	14 1 88 090
239	1 376	780	596	317	176	31	44	96	14 1 88 100
109	654	348	306	140	84	.	30	44	14 1 88 110
560	2 424	1 275	1 149	392	215	31	82	123	14 1 88 125
666	2 796	1 549	1 247	842	464	83	126	299	14 1 88 160
910	2 905	1 562	1 343	501	272	46	106	179	14 1 88 180
243	525	280	245	48	26	.	5	14	14 1 88 200
296	1 096	604	492	263	134	30	39	87	14 1 88 210
1 182	4 360	2 451	1 909	1 291	687	134	229	482	14 1 88 220
2 953	4 699	2 527	2 172	1 146	604	122	164	402	14 1 88 230
1 149	2 699	1 511	1 188	777	418	65	124	276	14 1 88 240
1 449	4 470	2 511	1 959	1 195	708	115	171	365	14 1 88 260
19 600	49 258	27 113	22 145	14 039	7 852	1 208	1 848	4 975	14 1 91
5 876	6 058	3 334	2 724	2 017	1 141	157	280	774	14 1 91 040
629	1 547	849	698	382	206	36	80	136	14 1 91 050
304	1 756	952	804	350	212	33	60	131	14 1 91 070
144	1 013	562	451	275	166	26	34	99	14 1 91 080
413	1 327	735	592	309	146	35	31	97	14 1 91 090

Regierungsbezirk Chemnitz

Schlüssel- nummer	Kreis Gemeinde	Allgemein bildende Schulen am 21. August 2001					
		Grundschulen				Mittelschulen	
		Schulen	Klassen	Schüler	Lehrer	Schulen	Klassen
		43	44	45	46	47	48
14 1 82	Kreis Mittweida	32	162	3 112	289	18	238
14 1 82 020	Altmittweida	1	3	46	5	-	-
14 1 82 040	Lichtenau	3	12	204	21	1	14
14 1 82 060	Burgstädt, Stadt	2	12	264	21	1	13
14 1 82 080	Claußnitz	1	4	90	8	1	12
14 1 82 100	Erlau	1	6	117	13	1	12
14 1 82 120	Frankenberg, Stadt	2	16	379	30	2	32
14 1 82 130	Geringswalde, Stadt	1	4	98	8	1	10
14 1 82 150	Hainichen, Stadt	2	11	233	19	1	21
14 1 82 160	Hartmannsdorf	1	5	100	9	1	12
14 1 82 190	Königsfeld	1	3	48	5	-	-
14 1 82 200	Königshain-Wiederau	1	5	85	8	-	-
14 1 82 210	Kriebstein	1	5	72	8	1	10
14 1 82 230	Langensteinbach	1	2	34	3	-	-
14 1 82 260	Lunzenau, Stadt	1	6	112	10	1	12
14 1 82 280	Mittweida, Stadt	3	20	348	37	2	28
14 1 82 300	Mühlau	1	4	56	6	-	-
14 1 82 330	Penig, Stadt	1	9	181	15	1	16
14 1 82 350	Rochlitz, Stadt	1	9	203	18	1	19
14 1 82 360	Rossau	2	7	108	11	-	-
14 1 82 390	Seelitz	-	-	-	-	-	-
14 1 82 410	Striegistal	1	4	69	6	-	-
14 1 82 420	Taura	1	4	71	8	1	6
14 1 82 450	Tiefenbach	1	4	95	9	1	10
14 1 82 460	Wechselburg	1	4	61	6	1	11
14 1 82 480	Zettlitz	1	3	38	5	-	-
14 1 88	Kreis Stollberg	21	108	2 117	195	12	174
14 1 88 020	Auerbach	1	4	71	7	1	14
14 1 88 050	Burkhardtsdorf	2	7	123	12	1	12
14 1 88 080	Erlbach-Kirchberg	1	2	35	2	-	-
14 1 88 090	Gornsdorf	1	4	75	6	-	-
14 1 88 100	Hohndorf	1	4	84	7	1	11
14 1 88 110	Hormersdorf	1	4	64	5	-	-
14 1 88 125	Jahnsdorf/Erzgeb.	2	7	117	13	1	10
14 1 88 160	Lugau/Erzgeb., Stadt	1	9	207	16	1	17
14 1 88 180	Neukirchen/Erzgeb.	1	6	143	11	1	17
14 1 88 200	Niederdorf	-	-	-	-	-	-
14 1 88 210	Niederwürschnitz	1	4	58	6	1	12
14 1 88 220	Oelsnitz/Erzgeb., Stadt	2	13	281	25	1	18
14 1 88 230	Stollberg/Erzgeb., Stadt	3	19	342	34	2	29
14 1 88 240	Thalheim/Erzgeb., Stadt	1	10	220	23	1	17
14 1 88 260	Zwönitz, Stadt	3	15	297	28	1	17
14 1 91	Kreis Aue-Schwarzenberg	36	185	3 332	307	21	297
14 1 91 040	Aue, Stadt	5	23	415	37	2	29
14 1 91 050	Beierfeld	1	4	73	7	1	17
14 1 91 070	Bernsbach	1	5	98	7	1	10
14 1 91 080	Bockau	1	4	70	6	1	11
14 1 91 090	Breitenbrunn/Erzgeb.	2	7	121	12	1	18

Regierungsbezirk Chemnitz

Allgemein bildende Schulen und Förderschulen am 21. August 2001										Schlüssel- nummer
Mittelschulen		Gymnasien				Förderschulen				
Schüler	Lehrer	Schulen	Klassen	Schüler	Lehrer	Schulen	Klassen	Schüler	Lehrer	
49	50	51	52	53	54	55	56	57	58	
5 863	403	6	125	4 064	290	6	66	669	104	14 1 82
-	-	-	-	-	-	-	-	-	-	14 1 82 020
344	24	-	-	-	-	-	-	-	-	14 1 82 040
362	21	1	31	956	67	1	16	201	25	14 1 82 060
281	19	-	-	-	-	-	-	-	-	14 1 82 080
278	18	-	-	-	-	1	12	98	21	14 1 82 100
791	51	1	21	684	51	1	6	37	8	14 1 82 120
212	17	-	-	-	-	-	-	-	-	14 1 82 130
540	34	1	17	527	38	1	11	138	18	14 1 82 150
317	21	-	-	-	-	-	-	-	-	14 1 82 160
-	-	-	-	-	-	-	-	-	-	14 1 82 190
-	-	-	-	-	-	-	-	-	-	14 1 82 200
195	14	-	-	-	-	-	-	-	-	14 1 82 210
-	-	-	-	-	-	-	-	-	-	14 1 82 230
275	21	-	-	-	-	-	-	-	-	14 1 82 260
730	50	1	24	793	57	-	-	-	-	14 1 82 280
-	-	-	-	-	-	-	-	-	-	14 1 82 300
433	27	1	9	182	18	-	-	-	-	14 1 82 330
475	36	1	23	922	59	1	14	145	20	14 1 82 350
-	-	-	-	-	-	-	-	-	-	14 1 82 360
-	-	-	-	-	-	-	-	-	-	14 1 82 390
-	-	-	-	-	-	-	-	-	-	14 1 82 410
154	16	-	-	-	-	-	-	-	-	14 1 82 420
239	16	-	-	-	-	-	-	-	-	14 1 82 450
237	18	-	-	-	-	-	-	-	-	14 1 82 460
-	-	-	-	-	-	1	7	50	12	14 1 82 480
4 353	298	4	77	2 467	171	2	24	271	46	14 1 88
360	24	-	-	-	-	-	-	-	-	14 1 88 020
307	21	-	-	-	-	-	-	-	-	14 1 88 050
-	-	-	-	-	-	-	-	-	-	14 1 88 080
-	-	-	-	-	-	-	-	-	-	14 1 88 090
270	21	-	-	-	-	-	-	-	-	14 1 88 100
-	-	-	-	-	-	-	-	-	-	14 1 88 110
236	16	-	-	-	-	-	-	-	-	14 1 88 125
416	32	-	-	-	-	-	-	-	-	14 1 88 160
434	26	-	-	-	-	-	-	-	-	14 1 88 180
-	-	-	-	-	-	-	-	-	-	14 1 88 200
313	24	-	-	-	-	-	-	-	-	14 1 88 210
449	29	1	16	542	39	1	24	271	42	14 1 88 220
743	47	1	25	805	51	-	-	-	-	14 1 88 230
400	29	1	15	455	36	1	-	-	4	14 1 88 240
425	29	1	21	665	45	-	-	-	-	14 1 88 260
6 935	494	4	88	2 759	189	9	96	846	125	14 1 91
666	50	1	34	1 112	67	3	35	333	49	14 1 91 040
456	29	-	-	-	-	-	-	-	-	14 1 91 050
222	17	-	-	-	-	-	-	-	-	14 1 91 070
229	16	-	-	-	-	-	-	-	-	14 1 91 080
400	33	-	-	-	-	-	-	-	-	14 1 91 090

Regierungsbezirk Chemnitz

Schlüsselnummer	Kreis Gemeinde	Absolventen am Ende des Schuljahres			
		insgesamt	davon		
			ohne Hauptschulabschluss	mit Hauptschulabschluss	mit Realschulabschluss
59	60	61	62		
14 1 82	Kreis Mittweida	1 887	178	219	1 003
14 1 82 020	Altmittweida	-	-	-	-
14 1 82 040	Lichtenau	69	10	15	44
14 1 82 060	Burgstädt, Stadt	198	27	21	71
14 1 82 080	Claußnitz	55	6	11	38
14 1 82 100	Erlau	77	11	16	50
14 1 82 120	Frankenberg, Stadt	245	18	27	124
14 1 82 130	Geringswalde, Stadt	55	6	9	40
14 1 82 150	Hainichen, Stadt	190	31	11	88
14 1 82 160	Hartmannsdorf	52	5	8	39
14 1 82 190	Königsfeld	-	-	-	-
14 1 82 200	Königshain-Wiederau	-	-	-	-
14 1 82 210	Kriebstein	50	7	8	35
14 1 82 230	Langensteinbach	-	-	-	-
14 1 82 260	Lunzenau, Stadt	59	4	12	43
14 1 82 280	Mittweida, Stadt	304	8	26	143
14 1 82 300	Mühlau	-	-	-	-
14 1 82 330	Penig, Stadt	151	-	8	86
14 1 82 350	Rochlitz, Stadt	234	28	7	111
14 1 82 360	Rossau	-	-	-	-
14 1 82 390	Seelitz	-	-	-	-
14 1 82 410	Striegistal	-	-	-	-
14 1 82 420	Taura	39	4	17	18
14 1 82 450	Tiefenbach	45	5	12	28
14 1 82 460	Wechselburg	58	2	11	45
14 1 82 480	Zettlitz	6	6	-	-
14 1 88	Kreis Stollberg	1 250	93	119	758
14 1 88 020	Auerbach	90	6	7	77
14 1 88 050	Burkhardtsdorf	55	4	11	40
14 1 88 080	Erlbach-Kirchberg	-	-	-	-
14 1 88 090	Gornsdorf	-	-	-	-
14 1 88 100	Hohndorf	59	6	12	41
14 1 88 110	Hormersdorf	-	-	-	-
14 1 88 125	Jahnsdorf/Erzgeb.	36	-	-	36
14 1 88 160	Lugau/Erzgeb., Stadt	91	7	13	71
14 1 88 180	Neukirchen/Erzgeb.	92	1	16	75
14 1 88 200	Niederdorf	-	-	-	-
14 1 88 210	Niederwürschnitz	61	3	2	56
14 1 88 220	Oelsnitz/Erzgeb., Stadt	191	53	3	63
14 1 88 230	Stollberg/Erzgeb., Stadt	239	6	18	142
14 1 88 240	Thalheim/Erzgeb., Stadt	162	5	17	75
14 1 88 260	Zwönitz, Stadt	174	2	20	82
14 1 91	Kreis Aue-Schwarzenberg	1 918	194	258	1 106
14 1 91 040	Aue, Stadt	334	48	49	121
14 1 91 050	Beierfeld	70	1	20	49
14 1 91 070	Bernsbach	37	1	2	34
14 1 91 080	Bockau	51	1	10	40
14 1 91 090	Breitenbrunn/Erzgeb.	100	1	13	64

Regierungsbezirk Chemnitz

2000/01	Berufsbildende Schulen am 25. Oktober 2001				Gewerbeanzeigen 2001			Schlüssel- nummer
mit allgemeiner Hochschulreife	Schulen	Klassen	Schüler	Lehrer	Anmel- dungen	Abmel- dungen	Ummel- dungen	
63	64	65	66	67	68	69	70	
487	9	141	2 466	104	1 064	852	387	14 1 82
-	-	-	-	-	2	-	-	14 1 82 020
-	-	-	-	-	81	56	29	14 1 82 040
79	1	20	224	9	105	74	42	14 1 82 060
-	-	-	-	-	35	21	14	14 1 82 080
-	-	-	-	-	26	22	5	14 1 82 100
76	-	-	-	-	122	116	70	14 1 82 120
-	-	-	-	-	28	26	9	14 1 82 130
60	-	-	-	-	76	95	40	14 1 82 150
-	1	1	16	4	65	34	19	14 1 82 160
-	-	-	-	-	7	5	4	14 1 82 190
-	-	-	-	-	22	12	5	14 1 82 200
-	-	-	-	-	9	9	2	14 1 82 210
-	-	-	-	-	8	12	1	14 1 82 230
-	-	-	-	-	27	21	7	14 1 82 260
127	4	84	1 530	56	154	145	40	14 1 82 280
-	-	-	-	-	20	19	11	14 1 82 300
57	1	7	133	6	57	51	17	14 1 82 330
88	2	29	563	29	76	56	35	14 1 82 350
-	-	-	-	-	36	22	10	14 1 82 360
-	-	-	-	-	12	9	5	14 1 82 390
-	-	-	-	-	14	5	3	14 1 82 410
-	-	-	-	-	39	11	4	14 1 82 420
-	-	-	-	-	21	10	4	14 1 82 450
-	-	-	-	-	21	21	6	14 1 82 460
-	-	-	-	-	1	-	5	14 1 82 480
280	4	99	2 139	77	821	785	263	14 1 88
-	-	-	-	-	23	27	4	14 1 88 020
-	-	-	-	-	72	59	11	14 1 88 050
-	-	-	-	-	-	-	-	14 1 88 080
-	-	-	-	-	21	20	5	14 1 88 090
-	-	-	-	-	30	30	11	14 1 88 100
-	-	-	-	-	14	10	3	14 1 88 110
-	-	-	-	-	51	50	22	14 1 88 125
-	1	4	89	6	85	112	29	14 1 88 160
-	1	18	372	16	79	47	16	14 1 88 180
-	-	-	-	-	25	19	-	14 1 88 200
-	-	-	-	-	-	-	-	14 1 88 210
72	1	67	1 516	48	112	116	35	14 1 88 220
73	1	10	162	7	129	137	48	14 1 88 230
65	-	-	-	-	82	77	30	14 1 88 240
70	-	-	-	-	98	81	49	14 1 88 260
360	11	231	5 655	241	928	922	390	14 1 91
116	5	127	2 963	123	152	169	56	14 1 91 040
-	2	10	191	9	48	36	16	14 1 91 050
-	-	-	-	-	36	29	14	14 1 91 070
-	-	-	-	-	12	10	3	14 1 91 080
22	-	-	-	-	17	25	6	14 1 91 090

Regierungsbezirk Chemnitz

Schlüssel- nummer	Kreis Gemeinde	Landwirtschaftliche Betriebe 2001			
		insgesamt	davon mit einer landwirtschaftlich genutzten Fläche von ... bis unter ... ha		
			unter 10	10 - 100	100 und mehr
		71	72	73	74
14 1 82	Kreis Mittweida	527	253	198	76
14 1 82 020	Altmittweida	7	4	2	1
14 1 82 040	Lichtenau	23	11	9	3
14 1 82 060	Burgstädt, Stadt	33	10	14	9
14 1 82 080	Claußnitz	20	6	12	2
14 1 82 100	Erlau	33	20	10	3
14 1 82 120	Frankenberg, Stadt	50	28	19	3
14 1 82 130	Geringswalde, Stadt	11	5	4	2
14 1 82 150	Hainichen, Stadt	30	15	9	6
14 1 82 160	Hartmannsdorf	7	3	4	-
14 1 82 190	Königsfeld	10	3	3	4
14 1 82 200	Königshain-Wiederau	31	20	8	3
14 1 82 210	Kriebstein	12	8	1	3
14 1 82 230	Langensteinbach	40	14	22	4
14 1 82 260	Lunzenau, Stadt	31	12	16	3
14 1 82 280	Mittweida, Stadt	29	15	12	2
14 1 82 300	Mühlau	9	5	3	1
14 1 82 330	Penig, Stadt	13	5	4	4
14 1 82 350	Rochlitz, Stadt	15	8	6	1
14 1 82 360	Rossau	24	8	10	6
14 1 82 390	Seelitz	16	10	5	1
14 1 82 410	Striegistal	20	10	7	3
14 1 82 420	Taura	12	8	1	3
14 1 82 450	Tiefenbach	26	13	10	3
14 1 82 460	Wechselburg	19	9	6	4
14 1 82 480	Zettlitz	6	3	1	2
14 1 88	Kreis Stollberg	214	118	75	21
14 1 88 020	Auerbach	7	3	4	-
14 1 88 050	Burkhardtsdorf	24	15	7	2
14 1 88 080	Erlbach-Kirchberg	14	4	7	3
14 1 88 090	Gornsdorf	4	2	-	2
14 1 88 100	Hohndorf	3	1	2	-
14 1 88 110	Hormersdorf	6	4	2	-
14 1 88 125	Jahnsdorf/Erzgeb.	17	8	7	2
14 1 88 160	Lugau/Erzgeb., Stadt	5	3	1	1
14 1 88 180	Neukirchen/Erzgeb.	17	8	7	2
14 1 88 200	Niederdorf	5	3	2	-
14 1 88 210	Niederwürschnitz	6	3	2	1
14 1 88 220	Oelsnitz/Erzgeb., Stadt	24	18	5	1
14 1 88 230	Stollberg/Erzgeb., Stadt	37	20	14	3
14 1 88 240	Thalheim/Erzgeb., Stadt	4	1	3	-
14 1 88 260	Zwönitz, Stadt	41	25	12	4
14 1 91	Kreis Aue-Schwarzenberg	317	188	114	15
14 1 91 040	Aue, Stadt	10	7	3	-
14 1 91 050	Beierfeld	16	10	5	1
14 1 91 070	Bernsbach	8	6	2	-
14 1 91 080	Bockau	15	11	4	-
14 1 91 090	Breitenbrunn/Erzgeb.	8	7	-	1

Regierungsbezirk Chemnitz

Landwirtschaftliche Betriebe und landwirtschaftlich genutzte Fläche 2001 in ha								Schlüsselnummer
insgesamt		darunter						
Betriebe	Fläche	Ackerland		Dauerkulturen		Dauergrünland		
		Betriebe	Fläche	Betriebe	Fläche	Betriebe	Fläche	
75	76	77	78	79	80	81	82	
527	53 665	408	43 651	17	149	485	9 854	14 1 82
7	.	4	.	-	-	7	302	14 1 82 020
23	2 964	17	2 323	1	.	22	640	14 1 82 040
33	1 755	32	1 391	1	.	29	363	14 1 82 060
20	2 504	19	2 194	-	-	18	310	14 1 82 080
33	.	18	.	1	.	30	942	14 1 82 100
50	1 361	38	1 009	-	-	46	351	14 1 82 120
11	1 415	9	.	1	.	9	413	14 1 82 130
30	5 383	18	4 246	1	.	29	1 136	14 1 82 150
7	67	7	61	1	.	4	4	14 1 82 160
10	2 504	8	.	-	-	10	454	14 1 82 190
31	1 046	23	875	4	8	25	163	14 1 82 200
12	.	9	.	-	-	12	.	14 1 82 210
40	2 452	33	2 146	-	-	37	306	14 1 82 230
31	2 911	27	2 407	1	.	31	502	14 1 82 260
29	944	22	684	1	.	23	260	14 1 82 280
9	224	9	208	-	-	7	16	14 1 82 300
13	1 797	9	1 380	1	.	13	417	14 1 82 330
15	343	14	284	-	-	14	59	14 1 82 350
24	4 338	22	3 578	-	-	24	760	14 1 82 360
16	426	8	139	1	.	16	175	14 1 82 390
20	976	14	830	-	-	20	146	14 1 82 410
12	764	7	577	2	.	9	180	14 1 82 420
26	1 019	21	865	-	-	26	153	14 1 82 450
19	919	18	694	-	-	18	224	14 1 82 460
6	.	2	.	1	.	6	894	14 1 82 480
214	14 028	143	10 028	7	32	201	3 959	14 1 88
7	78	4	21	-	-	7	56	14 1 88 020
24	610	17	238	-	-	22	372	14 1 88 050
14	2 911	10	2 092	-	-	13	818	14 1 88 080
4	987	2	.	-	-	4	.	14 1 88 090
3	73	2	.	-	-	3	30	14 1 88 100
6	40	4	17	-	-	6	23	14 1 88 110
17	1 326	13	980	1	.	16	341	14 1 88 125
5	183	1	.	-	-	5	65	14 1 88 160
17	1 757	16	1 357	-	-	15	400	14 1 88 180
5	66	2	.	-	-	4	.	14 1 88 200
6	229	5	179	-	-	6	49	14 1 88 210
24	288	12	145	4	22	23	121	14 1 88 220
37	1 901	28	1 295	-	-	36	603	14 1 88 230
4	58	2	.	-	-	4	35	14 1 88 240
41	3 520	25	2 832	2	.	37	681	14 1 88 260
317	10 876	195	5 008	7	9	293	5 855	14 1 91
10	164	6	99	-	-	10	65	14 1 91 040
16	851	11	.	1	.	13	388	14 1 91 050
8	87	4	41	-	-	8	46	14 1 91 070
15	239	8	100	-	-	14	139	14 1 91 080
8	.	2	.	-	-	8	.	14 1 91 090

Regierungsbezirk Chemnitz

Schlüsselnummer	Kreis Gemeinde	Ergebnis der allgemeinen Viehzählung vom 3. Mai 2001				
		Rinderhalter	Rinder			Schweinehalter
			insgesamt	Milchkühe	Ammen- und Mutterkühe	
83	84	85	86	87		
14 1 82	Kreis Mittweida	328	37 241	14 085	2 714	133
14 1 82 020	Altmittweida	4	.	.	.	2
14 1 82 040	Lichtenau	15	1 779	693	129	3
14 1 82 060	Burgstädt, Stadt	24	1 238	533	50	7
14 1 82 080	Claußnitz	10	.	.	29	5
14 1 82 100	Erlau	15	2 560	.	.	8
14 1 82 120	Frankenberg, Stadt	32	728	.	248	13
14 1 82 130	Geringswalde, Stadt	6	.	.	24	4
14 1 82 150	Hainichen, Stadt	23	4 074	1 744	245	14
14 1 82 160	Hartmannsdorf	2	18	.	.	1
14 1 82 190	Königsfeld	9	1 838	518	.	3
14 1 82 200	Königshain-Wiederau	17	396	94	73	7
14 1 82 210	Kriebstein	7	.	.	27	4
14 1 82 230	Langensteinbach	24	1 627	819	47	7
14 1 82 260	Lunzenau, Stadt	22	1 123	253	293	5
14 1 82 280	Mittweida, Stadt	12	483	176	53	6
14 1 82 300	Mühlau	5	42	.	11	2
14 1 82 330	Penig, Stadt	8	928	.	76	2
14 1 82 350	Rochlitz, Stadt	7	212	.	41	5
14 1 82 360	Rossau	22	2 430	1 098	112	8
14 1 82 390	Seelitz	11	298	125	24	4
14 1 82 410	Striegistal	13	363	139	37	7
14 1 82 420	Taura	7	741	191	.	4
14 1 82 450	Tiefenbach	18	356	.	145	7
14 1 82 460	Wechselburg	11	860	420	16	4
14 1 82 480	Zettlitz	4	.	.	.	1
14 1 88	Kreis Stollberg	157	14 611	6 431	641	49
14 1 88 020	Auerbach	4	121	-	38	2
14 1 88 050	Burkhardtsdorf	17	873	161	263	8
14 1 88 080	Erlbach-Kirchberg	9	3 422	.	26	4
14 1 88 090	Gornsdorf	4	.	.	.	2
14 1 88 100	Hohndorf	2	.	-	.	1
14 1 88 110	Hormersdorf	3	44	-	18	-
14 1 88 125	Jahnsdorf/Erzgeb.	14	1 079	513	26	3
14 1 88 160	Lugau/Erzgeb., Stadt	4	145	.	17	-
14 1 88 180	Neukirchen/Erzgeb.	10	721	341	32	2
14 1 88 200	Niederdorf	3	62	.	.	1
14 1 88 210	Niederwürschnitz	5	282	136	-	2
14 1 88 220	Oelsnitz/Erzgeb., Stadt	20	277	94	41	3
14 1 88 230	Stollberg/Erzgeb., Stadt	31	2 214	958	63	10
14 1 88 240	Thalheim/Erzgeb., Stadt	3	78	.	.	-
14 1 88 260	Zwönitz, Stadt	28	4 083	1 980	73	11
14 1 91	Kreis Aue-Schwarzenberg	212	10 264	3 986	735	43
14 1 91 040	Aue, Stadt	6	141	.	.	1
14 1 91 050	Beierfeld	10	861	.	96	1
14 1 91 070	Bernsbach	6	82	.	15	-
14 1 91 080	Bockau	10	331	156	.	1
14 1 91 090	Breitenbrunn/Erzgeb.	6	.	.	5	-

Regierungsbezirk Chemnitz

Ergebnis der allgemeinen Viehzählung vom 3. Mai 2001								Schlüsselnummer
Schweine insgesamt	Hühnerhalter	Hühner insgesamt	Pferdehalter	Pferde insgesamt	Schafhalter	Schafe insgesamt	dar. weibl. Schafe zur Zucht	
88	89	90	91	92	93	94	95	
39 456	218	12 736	142	787	150	5 910	3 896	14 1 82
.	3	75	1	.	2	.	.	14 1 82 020
.	9	456	7	22	7	138	71	14 1 82 040
23	19	613	16	60	8	49	20	14 1 82 060
.	8	207	3	.	5	.	.	14 1 82 080
.	14	290	10	51	11	207	124	14 1 82 100
145	21	550	16	101	18	124	57	14 1 82 120
.	4	93	4	.	2	.	.	14 1 82 130
1 381	17	747	6	22	12	120	65	14 1 82 150
.	2	.	2	.	3	31	14	14 1 82 160
.	4	111	4	9	3	17	.	14 1 82 190
370	11	214	6	43	6	67	31	14 1 82 200
.	5	.	4	23	3	.	.	14 1 82 210
.	12	161	8	76	9	205	117	14 1 82 230
26	14	376	6	19	14	248	140	14 1 82 260
24	13	334	6	33	8	142	108	14 1 82 280
.	5	.	-	-	3	13	.	14 1 82 300
.	7	.	2	.	4	41	23	14 1 82 330
23	4	.	4	17	2	.	.	14 1 82 350
.	7	301	3	8	7	.	.	14 1 82 360
12	7	.	7	77	4	19	11	14 1 82 390
14	7	132	7	35	8	111	47	14 1 82 410
25	5	301	4	12	3	16	.	14 1 82 420
36	14	306	8	20	5	58	.	14 1 82 450
7	6	145	6	34	3	16	.	14 1 82 460
.	-	-	2	.	-	-	-	14 1 82 480
6 343	99	.	78	486	55	1 044	524	14 1 88
.	5	115	4	9	1	.	.	14 1 88 020
31	12	294	5	13	7	.	.	14 1 88 050
2 934	6	.	7	72	4	58	27	14 1 88 080
.	2	.	1	.	1	.	.	14 1 88 090
.	2	.	1	.	-	-	-	14 1 88 100
-	1	.	1	.	2	.	.	14 1 88 110
21	10	263	6	22	5	75	42	14 1 88 125
-	5	.	3	11	2	.	.	14 1 88 160
.	7	.	6	78	3	18	8	14 1 88 180
.	2	.	1	.	2	.	.	14 1 88 200
.	2	.	3	8	2	.	.	14 1 88 210
6	13	565	10	40	3	.	.	14 1 88 220
.	18	438	10	35	11	86	46	14 1 88 230
-	-	-	3	7	1	.	.	14 1 88 240
2 007	14	353	17	159	11	125	74	14 1 88 260
1 568	140	4 967	102	379	87	1 671	939	14 1 91
.	1	.	4	11	4	19	.	14 1 91 040
.	5	.	3	6	3	14	.	14 1 91 050
-	2	.	5	22	1	.	.	14 1 91 070
.	5	189	2	.	-	-	-	14 1 91 080
-	6	.	4	14	2	.	.	14 1 91 090

Regierungsbezirk Chemnitz

Schlüsselnummer	Kreis Gemeinde	Verarbeitendes Gewerbe sowie Bergbau und Gewinnung			
		Betriebe	tätige Personen	darunter Arbeiter	geleistete Arbeiterstunden
		96	97	98	1 000 h 99
14 1 82	Kreis Mittweida	129	8 218	6 074	10 302
14 1 82 020	Altmittweida	1	.	.	.
14 1 82 040	Lichtenau	12	724	534	976
14 1 82 060	Burgstädt, Stadt	6	448	349	682
14 1 82 080	Claußnitz	5	115	82	138
14 1 82 100	Erlau	2	.	.	.
14 1 82 120	Frankenberg, Stadt	17	986	721	1 227
14 1 82 130	Geringswalde, Stadt	5	362	283	520
14 1 82 150	Hainichen, Stadt	11	642	433	674
14 1 82 160	Hartmannsdorf	9	663	444	818
14 1 82 190	Königsfeld	1	.	.	.
14 1 82 200	Königshain-Wiederau	-	-	-	-
14 1 82 210	Kriebstein	1	.	.	.
14 1 82 230	Langensteinbach	8	458	353	544
14 1 82 260	Lunzenau, Stadt	5	206	149	261
14 1 82 280	Mittweida, Stadt	12	1 056	848	1 289
14 1 82 300	Mühlau	7	369	295	478
14 1 82 330	Penig, Stadt	9	1 028	721	1 360
14 1 82 350	Rochlitz, Stadt	6	267	200	318
14 1 82 360	Rossau	5	178	145	219
14 1 82 390	Seelitz	1	.	.	.
14 1 82 410	Striegistal	1	.	.	.
14 1 82 420	Taura	4	244	182	251
14 1 82 450	Tiefenbach	2	.	.	.
14 1 82 460	Wechselburg	1	.	.	.
14 1 82 480	Zettlitz	-	-	-	-
14 1 88	Kreis Stollberg	81	5 048	3 734	6 373
14 1 88 020	Auerbach	1	.	.	.
14 1 88 050	Burkhardtsdorf	8	383	292	500
14 1 88 080	Erlbach-Kirchberg	-	-	-	-
14 1 88 090	Gornsdorf	4	386	267	421
14 1 88 100	Hohndorf	2	.	.	.
14 1 88 110	Hormersdorf	1	.	.	.
14 1 88 125	Jahnsdorf/Erzgeb.	9	646	452	774
14 1 88 160	Lugau/Erzgeb., Stadt	1	.	.	.
14 1 88 180	Neukirchen/Erzgeb.	8	324	196	331
14 1 88 200	Niederdorf	3	74	48	84
14 1 88 210	Niederwürschnitz	4	300	241	413
14 1 88 220	Oelsnitz/Erzgeb., Stadt	7	542	373	632
14 1 88 230	Stollberg/Erzgeb., Stadt	12	776	579	999
14 1 88 240	Thalheim/Erzgeb., Stadt	9	284	215	369
14 1 88 260	Zwönitz, Stadt	12	709	575	971
14 1 91	Kreis Aue-Schwarzenberg	105	7 912	6 066	10 075
14 1 91 040	Aue, Stadt	17	1 754	1 244	1 944
14 1 91 050	Beierfeld	8	667	525	834
14 1 91 070	Bernsbach	3	603	493	812
14 1 91 080	Bockau	1	.	.	.
14 1 91 090	Breitenbrunn/Erzgeb.	-	-	-	-

Regierungsbezirk Chemnitz

von Steinen und Erden 2001				Investitionen im Verarbeitenden Gewerbe 2000			Schlüssel- nummer
Bruttolohn- summe	Bruttogehalt- summe	Gesamt- umsatz	darunter Auslandsumsatz	Betriebe mit Investitionen	Bruttoanlageinvestitionen		
					insgesamt	je Beschäftigten	
1 000 €	1 000 €	1 000 €			1 000 €	€	
100	101	102	103	104	105	106	
113 829	65 557	955 672	194 889	96	73 215	9 339	14 1 82
.	.	.	.	-	-	-	14 1 82 020
10 856	5 864	112 752	14 352	12	17 355	25 189	14 1 82 040
4 490	3 630	39 526	14 710	4	4 521	9 458	14 1 82 060
1 369	1 076	10 350	819	3	620	6 139	14 1 82 080
.	.	.	.	2	.	.	14 1 82 100
12 048	6 234	65 959	7 594	13	10 750	11 597	14 1 82 120
6 429	2 913	30 350	5 287	4	912	2 458	14 1 82 130
8 766	5 120	79 108	2 551	7	9 912	15 758	14 1 82 150
7 348	7 389	106 914	27 556	11	8 226	8 025	14 1 82 160
.	.	.	.	1	.	.	14 1 82 190
-	-	-	-	-	-	-	14 1 82 200
.	.	.	.	1	.	.	14 1 82 210
7 660	3 069	47 530	5 291	4	453	2 311	14 1 82 230
2 097	1 402	30 246	513	2	.	.	14 1 82 260
15 720	6 964	103 996	17 643	9	13 117	12 528	14 1 82 280
3 904	1 624	25 743	196	4	1 400	3 518	14 1 82 300
19 666	11 798	175 761	76 443	9	6 514	6 482	14 1 82 330
2 976	1 527	12 431	2 933	3	491	1 941	14 1 82 350
2 026	943	17 592	2 241	4	438	2 655	14 1 82 360
.	.	.	.	1	.	.	14 1 82 390
.	.	.	.	1	.	.	14 1 82 410
2 143	1 294	16 811	1 387	3	865	4 119	14 1 82 420
.	.	.	.	2	.	.	14 1 82 450
.	.	.	.	-	-	-	14 1 82 460
-	-	-	-	-	-	-	14 1 82 480
64 550	33 585	453 569	49 101	63	42 093	9 039	14 1 88
.	.	.	.	1	.	.	14 1 88 020
4 519	2 425	27 463	2 070	5	6 951	16 433	14 1 88 050
-	-	-	-	-	-	-	14 1 88 080
5 324	2 848	39 553	971	3	6 337	17 267	14 1 88 090
.	.	.	.	2	.	.	14 1 88 100
.	.	.	.	2	.	.	14 1 88 110
9 066	5 529	53 910	2 510	6	2 124	5 575	14 1 88 125
.	.	.	.	1	.	.	14 1 88 160
3 339	3 896	29 228	2 784	6	2 422	8 128	14 1 88 180
795	791	26 310	190	2	.	.	14 1 88 200
4 859	1 324	29 555	3 153	4	1 687	6 616	14 1 88 210
6 038	3 008	32 372	-	7	9 187	20 599	14 1 88 220
9 529	5 008	68 284	12 602	10	4 885	6 823	14 1 88 230
3 542	2 122	40 866	14 294	3	1 153	4 764	14 1 88 240
9 291	3 326	41 403	1 907	12	5 793	6 290	14 1 88 260
115 435	52 902	797 271	153 860	85	74 958	9 635	14 1 91
29 370	16 444	223 053	69 452	12	21 705	12 403	14 1 91 040
9 114	4 318	56 741	4 398	7	4 739	7 546	14 1 91 050
10 106	2 582	71 911	8 182	3	9 543	17 102	14 1 91 070
.	.	.	.	1	.	.	14 1 91 080
-	-	-	-	-	-	-	14 1 91 090

Regierungsbezirk Chemnitz

Schlüssel- nummer	Kreis Gemeinde	Bauhauptgewerbe		
		Juni 2001 (Totalerhebung)		
		Betriebe	tätige Personen	Gesamtumsatz 2000 in 1 000 €
		107	108	109
14 1 82	Kreis Mittweida	226	2 534	187 988
14 1 82 020	Altmittweida	5	20	737
14 1 82 040	Lichtenau	22	202	15 380
14 1 82 060	Burgstädt, Stadt	22	165	12 489
14 1 82 080	Claußnitz	6	83	5 380
14 1 82 100	Erlau	10	86	10 038
14 1 82 120	Frankenberg, Stadt	26	193	11 425
14 1 82 130	Geringswalde, Stadt	7	53	2 453
14 1 82 150	Hainichen, Stadt	13	203	19 104
14 1 82 160	Hartmannsdorf	7	175	14 199
14 1 82 190	Königsfeld	6	49	2 602
14 1 82 200	Königshain-Wiederau	9	57	2 911
14 1 82 210	Kriebstein	2	.	.
14 1 82 230	Langensteinbach	9	68	3 513
14 1 82 260	Lunzenau, Stadt	5	32	1 645
14 1 82 280	Mittweida, Stadt	13	129	6 284
14 1 82 300	Mühlau	10	160	11 367
14 1 82 330	Penig, Stadt	13	289	24 248
14 1 82 350	Rochlitz, Stadt	8	218	15 672
14 1 82 360	Rossau	8	111	5 988
14 1 82 390	Seelitz	5	26	1 203
14 1 82 410	Striegistal	2	.	.
14 1 82 420	Taura	10	137	17 186
14 1 82 450	Tiefenbach	-	-	-
14 1 82 460	Wechselburg	6	44	2 797
14 1 82 480	Zettlitz	2	.	.
14 1 88	Kreis Stollberg	140	1 789	121 427
14 1 88 020	Auerbach	3	15	500
14 1 88 050	Burkhardtsdorf	13	132	7 740
14 1 88 080	Erlbach-Kirchberg	2	.	.
14 1 88 090	Gornsdorf	6	50	3 505
14 1 88 100	Hohndorf	4	40	2 133
14 1 88 110	Hormersdorf	1	.	.
14 1 88 125	Jahnsdorf/Erzgeb.	21	213	14 583
14 1 88 160	Lugau/Erzgeb., Stadt	9	173	14 512
14 1 88 180	Neukirchen/Erzgeb.	16	297	23 511
14 1 88 200	Niederdorf	5	92	6 477
14 1 88 210	Niederwürschnitz	2	.	.
14 1 88 220	Oelsnitz/Erzgeb., Stadt	19	220	15 211
14 1 88 230	Stollberg/Erzgeb., Stadt	12	97	5 250
14 1 88 240	Thalheim/Erzgeb., Stadt	9	89	3 792
14 1 88 260	Zwönitz, Stadt	18	337	22 362
14 1 91	Kreis Aue-Schwarzenberg	219	2 456	171 080
14 1 91 040	Aue, Stadt	25	441	35 789
14 1 91 050	Beierfeld	11	80	4 056
14 1 91 070	Bernsbach	6	35	1 428
14 1 91 080	Bockau	5	17	2 805
14 1 91 090	Breitenbrunn/Erzgeb.	11	81	7 010

Regierungsbezirk Chemnitz

Ausbaugewerbe			Baugenehmigungen 2001			Schlüsselnummer
Juni 2001 (Jährliche Erhebung)			Errichtung neuer Gebäude			
Betriebe	tätige Personen	Gesamtumsatz 2000 in 1 000 €	Wohngebäude	dar. mit 1 und 2 Wohnungen	Nichtwohngebäude	
110	111	112	113	114	115	
56	1 101	67 210	152	148	56	14 1 82
1	.	.	2	2	-	14 1 82 020
1	.	.	14	14	1	14 1 82 040
2	.	.	13	13	4	14 1 82 060
2	.	.	4	4	5	14 1 82 080
1	.	.	6	6	-	14 1 82 100
10	217	12 703	16	15	8	14 1 82 120
4	59	3 205	6	6	2	14 1 82 130
6	173	15 145	12	11	5	14 1 82 150
1	.	.	17	17	3	14 1 82 160
-	-	-	1	1	1	14 1 82 190
2	.	.	3	3	2	14 1 82 200
2	.	.	3	3	1	14 1 82 210
1	.	.	3	3	1	14 1 82 230
2	.	.	5	5	-	14 1 82 260
4	80	3 257	8	7	4	14 1 82 280
2	.	.	4	4	1	14 1 82 300
6	140	8 634	5	4	5	14 1 82 330
2	.	.	5	5	7	14 1 82 350
1	.	.	7	7	4	14 1 82 360
-	-	-	5	5	1	14 1 82 390
2	.	.	3	3	-	14 1 82 410
1	.	.	4	4	-	14 1 82 420
-	-	-	3	3	1	14 1 82 450
2	.	.	3	3	-	14 1 82 460
1	.	.	-	-	-	14 1 82 480
45	1 114	70 805	136	129	39	14 1 88
1	.	.	3	3	-	14 1 88 020
1	.	.	7	7	2	14 1 88 050
1	.	.	6	6	-	14 1 88 080
3	46	3 709	8	7	-	14 1 88 090
-	-	-	6	6	2	14 1 88 100
1	.	.	-	-	1	14 1 88 110
2	.	.	9	9	4	14 1 88 125
1	.	.	11	11	1	14 1 88 160
7	123	10 072	14	14	2	14 1 88 180
2	.	.	9	9	3	14 1 88 200
4	94	7 583	9	9	1	14 1 88 210
5	269	13 066	17	13	9	14 1 88 220
8	139	10 463	18	16	7	14 1 88 230
6	158	10 172	9	9	2	14 1 88 240
3	90	4 285	10	10	5	14 1 88 260
59	1 174	85 084	195	181	59	14 1 91
12	234	16 660	14	13	13	14 1 91 040
3	55	4 072	9	8	2	14 1 91 050
2	.	.	8	8	-	14 1 91 070
-	-	-	2	2	-	14 1 91 080
4	84	8 303	6	4	2	14 1 91 090

Regierungsbezirk Chemnitz

Schlüsselnummer	Kreis Gemeinde	Baugenehmigungen 2001					Wohnfläche in m ²
		Wohnungen in Wohn- und Nichtwohnggeb.	davon mit ... Räumen				
			1 und 2	3	4	5 und mehr	
		116	117	118	119	120	121
14 1 82	Kreis Mittweida	268	50	20	41	157	29 137
14 1 82 020	Altmittweida	5	1	1	1	2	522
14 1 82 040	Lichtenau	13	-1	-	-	14	2 010
14 1 82 060	Burgstädt, Stadt	74	37	28	8	1	5 102
14 1 82 080	Claußnitz	6	-	-1	1	6	736
14 1 82 100	Erlau	10	-	-	1	9	1 128
14 1 82 120	Frankenberg, Stadt	30	4	-2	10	18	3 840
14 1 82 130	Geringswalde, Stadt	8	1	1	1	5	773
14 1 82 150	Hainichen, Stadt	21	3	2	1	15	1 850
14 1 82 160	Hartmannsdorf	17	2	-11	5	21	2 214
14 1 82 190	Königsfeld	1	-	-	-	1	113
14 1 82 200	Königshain-Wiederau	4	-	-1	-1	6	872
14 1 82 210	Kriebstein	3	-1	1	-	3	409
14 1 82 230	Langensteinbach	3	-	-	-1	4	513
14 1 82 260	Lunzenau, Stadt	7	-1	-	4	4	897
14 1 82 280	Mittweida, Stadt	11	-	1	-	10	1 337
14 1 82 300	Mühlau	4	-	-	-2	6	540
14 1 82 330	Penig, Stadt	10	-	1	2	7	1 210
14 1 82 350	Rochlitz, Stadt	5	-	-	3	2	732
14 1 82 360	Rossau	13	2	1	4	6	1 411
14 1 82 390	Seelitz	8	-	-	1	7	832
14 1 82 410	Striegistal	3	-	-	-	3	513
14 1 82 420	Taura	3	-	-	-	3	522
14 1 82 450	Tiefenbach	5	2	-1	1	3	648
14 1 82 460	Wechselburg	4	1	-1	2	2	514
14 1 82 480	Zettlitz	-	-	1	-	-1	-101
14 1 88	Kreis Stollberg	293	52	24	46	171	27 119
14 1 88 020	Auerbach	4	-	-	-	4	485
14 1 88 050	Burkhardtsdorf	16	-1	-	8	9	1 812
14 1 88 080	Erlbach-Kirchberg	10	-	2	2	6	979
14 1 88 090	Gornsdorf	11	-	-	1	10	1 278
14 1 88 100	Hohndorf	9	1	-	2	6	1 122
14 1 88 110	Hormersdorf	-	-	-	-	-	113
14 1 88 125	Jahnsdorf/Erzgeb.	52	41	-1	2	10	2 047
14 1 88 160	Lugau/Erzgeb., Stadt	14	-	1	4	9	1 627
14 1 88 180	Neukirchen/Erzgeb.	18	-	-2	6	14	2 139
14 1 88 200	Niederdorf	9	-	-	1	8	866
14 1 88 210	Niederwürschnitz	15	1	-5	5	14	1 601
14 1 88 220	Oelsnitz/Erzgeb., Stadt	52	4	17	8	23	4 244
14 1 88 230	Stollberg/Erzgeb., Stadt	49	3	11	12	23	4 718
14 1 88 240	Thalheim/Erzgeb., Stadt	16	3	-1	-2	16	1 880
14 1 88 260	Zwönitz, Stadt	18	-	2	-3	19	2 208
14 1 91	Kreis Aue-Schwarzenberg	427	104	19	57	247	41 794
14 1 91 040	Aue, Stadt	19	2	-15	7	25	2 946
14 1 91 050	Beierfeld	14	-2	-4	6	14	2 191
14 1 91 070	Bernsbach	16	1	4	-1	12	1 589
14 1 91 080	Bockau	2	-2	-	1	3	383
14 1 91 090	Breitenbrunn/Erzgeb.	62	48	8	1	5	2 932

Regierungsbezirk Chemnitz

Baufertigstellungen 2001									Schlüsselnummer
Errichtung neuer Gebäude			Wohnungen in Wohn- und Nichtwohngeb.	davon mit ... Räumen				Wohnfläche in m ²	
Wohngebäude	dar. mit 1 und 2 Wohnungen	Nichtwohngebäude		1 und 2	3	4	5 und mehr		
122	123	124	125	126	127	128	129	130	
258	252	71	500	85	60	54	301	51 239	14 1 82
6	6	1	7	1	2	-1	5	728	14 1 82 020
43	42	7	54	-	7	1	46	6 514	14 1 82 040
25	23	4	95	16	19	27	33	8 568	14 1 82 060
13	12	10	22	-1	2	3	18	2 643	14 1 82 080
6	6	-	8	-	-	1	7	976	14 1 82 100
19	19	10	33	7	-7	9	24	4 506	14 1 82 120
11	11	2	12	-	-	2	10	1 361	14 1 82 130
13	13	4	23	1	10	2	10	2 121	14 1 82 150
12	12	5	20	10	-	-7	17	2 427	14 1 82 160
-	-	-	-	-	-	-	-	-	14 1 82 190
5	5	2	12	-	-	4	8	1 501	14 1 82 200
1	1	1	4	-	1	-1	4	517	14 1 82 210
11	11	-	12	-	-1	3	10	1 513	14 1 82 230
11	10	1	21	2	-	8	11	2 476	14 1 82 260
26	26	8	57	28	6	-1	24	3 442	14 1 82 280
11	11	4	18	2	4	-3	15	2 270	14 1 82 300
10	9	2	29	8	7	-1	15	2 558	14 1 82 330
8	8	2	14	1	2	1	10	1 446	14 1 82 350
6	6	2	7	-	-	2	5	812	14 1 82 360
1	1	1	4	-	-1	-	5	515	14 1 82 390
4	4	1	7	-	1	-	6	862	14 1 82 410
6	6	-	14	-	6	2	6	1 225	14 1 82 420
4	4	1	11	1	3	3	4	957	14 1 82 450
5	5	3	15	9	-1	-	7	1 105	14 1 82 460
1	1	-	1	-	-	-	1	196	14 1 82 480
182	166	54	387	21	85	82	199	35 982	14 1 88
3	3	-	7	-1	-	-1	9	1 065	14 1 88 020
13	13	6	27	3	3	9	12	2 555	14 1 88 050
3	3	1	5	-	-1	2	4	636	14 1 88 080
4	3	2	9	-	2	4	3	761	14 1 88 090
10	10	2	14	-2	4	6	6	1 435	14 1 88 100
2	2	1	2	-	-	-1	3	361	14 1 88 110
19	19	2	28	-	3	3	22	3 016	14 1 88 125
11	5	2	76	12	49	9	6	4 646	14 1 88 160
20	19	3	29	-	2	3	24	3 103	14 1 88 180
5	5	2	5	-	-	1	4	470	14 1 88 200
4	4	-	6	-	-1	2	5	732	14 1 88 210
23	20	6	56	-	21	7	28	5 100	14 1 88 220
28	26	13	50	-1	-1	21	31	5 017	14 1 88 230
18	18	4	39	4	4	8	23	3 848	14 1 88 240
19	16	10	34	6	-	9	19	3 237	14 1 88 260
172	156	44	318	24	46	51	197	32 592	14 1 91
33	33	8	34	-2	-4	-2	42	4 436	14 1 91 040
12	12	2	18	-1	1	4	14	2 297	14 1 91 050
7	6	1	17	3	5	2	7	1 445	14 1 91 070
3	3	2	3	-2	1	-	4	394	14 1 91 080
6	6	-	9	-	-1	3	7	949	14 1 91 090

Regierungsbezirk Chemnitz

Schlüsselnummer	Kreis Gemeinde	Fortschreibung des Gebäude- und Wohnungsbestandes				
		Bestand an Wohnge- bäuden	darunter mit 1 oder 2 Wohnungen	Bestand an Wohnungen in		
				insge- samt	davon mit ... Räumen	
					1	2
131	132	133	134	135		
14 1 82	Kreis Mittweida	29 957	23 594	68 158	837	2 901
14 1 82 020	Altmittweida	562	477	1 088	6	20
14 1 82 040	Lichtenau	2 211	1 980	3 601	10	131
14 1 82 060	Burgstädt, Stadt	2 607	1 877	6 623	33	349
14 1 82 080	Claußnitz	935	768	1 829	34	97
14 1 82 100	Erlau	1 010	935	1 520	3	41
14 1 82 120	Frankenberg, Stadt	2 890	1 890	9 326	198	543
14 1 82 130	Geringswalde, Stadt	1 236	947	2 648	7	78
14 1 82 150	Hainichen, Stadt	2 160	1 673	5 233	20	316
14 1 82 160	Hartmannsdorf	966	686	2 498	10	151
14 1 82 190	Königsfeld	467	445	662	3	13
14 1 82 200	Königshain-Wiederau	823	762	1 298	1	38
14 1 82 210	Kriebstein	731	666	1 222	1	33
14 1 82 230	Langensteinbach	680	621	1 045	8	32
14 1 82 260	Lunzenau, Stadt	1 344	1 083	2 773	10	103
14 1 82 280	Mittweida, Stadt	3 003	1 962	9 287	261	385
14 1 82 300	Mühlau	597	510	1 100	5	33
14 1 82 330	Penig, Stadt	1 735	1 257	4 473	20	158
14 1 82 350	Rochlitz, Stadt	1 251	816	3 945	176	168
14 1 82 360	Rossau	993	885	1 725	4	42
14 1 82 390	Seelitz	617	587	880	4	25
14 1 82 410	Striegistal	536	498	834	1	22
14 1 82 420	Taura	726	598	1 373	11	45
14 1 82 450	Tiefenbach	989	874	1 703	3	53
14 1 82 460	Wechselburg	617	543	1 050	8	22
14 1 82 480	Zettlitz	271	254	422	-	3
14 1 88	Kreis Stollberg	17 710	12 620	46 393	337	2 584
14 1 88 020	Auerbach	607	425	1 544	2	93
14 1 88 050	Burkhardtsdorf	1 581	1 231	3 487	13	253
14 1 88 080	Erlbach-Kirchberg	469	430	777	1	22
14 1 88 090	Gornsdorf	493	369	1 219	38	60
14 1 88 100	Hohndorf	822	514	2 092	14	58
14 1 88 110	Hormersdorf	375	299	795	8	40
14 1 88 125	Jahnsdorf/Erzgeb.	1 435	1 217	2 726	16	92
14 1 88 160	Lugau/Erzgeb., Stadt	1 253	720	4 247	13	232
14 1 88 180	Neukirchen/Erzgeb.	1 559	1 197	3 609	133	124
14 1 88 200	Niederdorf	309	249	628	1	17
14 1 88 210	Niederwürschnitz	658	438	1 609	4	55
14 1 88 220	Oelsnitz/Erzgeb., Stadt	2 623	1 718	6 994	14	322
14 1 88 230	Stollberg/Erzgeb., Stadt	2 197	1 505	7 089	67	712
14 1 88 240	Thalheim/Erzgeb., Stadt	1 206	719	3 982	6	255
14 1 88 260	Zwönitz, Stadt	2 123	1 589	5 595	7	249
14 1 91	Kreis Aue-Schwarzenberg	23 425	15 661	71 944	1 119	4 397
14 1 91 040	Aue, Stadt	2 490	1 182	11 027	121	712
14 1 91 050	Beierfeld	896	677	1 904	6	74
14 1 91 070	Bernsbach	1 044	841	2 187	11	58
14 1 91 080	Bockau	651	524	1 300	8	51
14 1 91 090	Breitenbrunn/Erzgeb.	723	533	1 808	-	77

Regierungsbezirk Chemnitz

am 31. Dezember 2001								Schlüssel- nummer
Wohn- und Nichtwohngebäuden							Wohnungen je 1 000 Einwohner	
		davon mit ... Räumen				Wohnfläche in 1 000 m ²		
3	4	5	6	7 und mehr	darin Räume		142	
136	137	138	139	140	141	142	143	
17 709	23 682	13 197	5 938	3 894	29 789	4 815	499	14 1 82
216	300	344	120	82	607	76	501	14 1 82 020
854	1 024	816	418	348	2 632	278	441	14 1 82 040
2 264	2 217	1 026	434	300	2 280	452	530	14 1 82 060
406	577	403	183	129	1 020	132	510	14 1 82 080
261	445	363	228	179	1 389	125	411	14 1 82 100
2 739	3 461	1 523	533	329	2 515	625	532	14 1 82 120
641	981	543	237	161	1 216	187	500	14 1 82 130
1 350	1 980	941	350	276	2 145	360	529	14 1 82 150
705	829	521	184	98	760	174	514	14 1 82 160
97	190	171	107	81	639	57	369	14 1 82 190
227	386	282	189	175	1 324	106	416	14 1 82 200
287	417	248	142	94	703	91	428	14 1 82 210
184	305	223	180	113	863	83	430	14 1 82 230
820	995	513	216	116	880	190	510	14 1 82 260
2 488	3 421	1 768	668	296	2 230	602	550	14 1 82 280
290	349	239	110	74	553	82	460	14 1 82 300
1 231	1 694	808	372	190	1 459	306	529	14 1 82 330
1 080	1 547	610	232	132	994	262	535	14 1 82 350
318	600	390	200	171	1 325	134	433	14 1 82 360
120	266	217	137	111	864	74	406	14 1 82 390
145	208	214	152	92	753	69	381	14 1 82 410
390	453	252	131	91	680	100	497	14 1 82 420
377	569	386	202	113	856	129	453	14 1 82 450
160	321	296	154	89	678	83	456	14 1 82 460
59	147	100	59	54	424	35	401	14 1 82 480
12 605	16 850	8 165	3 569	2 283	17 346	3 128	499	14 1 88
436	597	255	95	66	505	102	490	14 1 88 020
990	1 079	608	323	221	1 662	241	479	14 1 88 050
170	232	175	92	85	629	60	419	14 1 88 080
377	372	189	111	72	555	82	523	14 1 88 090
618	759	353	196	94	706	146	510	14 1 88 100
168	265	162	77	75	585	61	469	14 1 88 110
558	816	659	352	233	1 762	207	442	14 1 88 125
1 126	1 874	605	269	128	967	273	527	14 1 88 160
987	1 219	612	301	233	1 797	250	478	14 1 88 180
165	221	135	57	32	245	44	451	14 1 88 200
459	640	259	125	67	493	107	522	14 1 88 210
2 343	2 382	1 202	460	271	2 036	454	539	14 1 88 220
1 728	2 727	1 106	431	318	2 412	458	524	14 1 88 230
982	1 502	833	270	134	1 055	262	509	14 1 88 240
1 498	2 165	1 012	410	254	1 937	382	465	14 1 88 260
19 797	24 530	12 883	5 879	3 339	24 932	4 779	520	14 1 91
2 820	3 974	2 392	601	407	2 986	701	577	14 1 91 040
472	658	391	185	118	904	137	461	14 1 91 050
572	720	476	229	121	909	161	461	14 1 91 070
365	418	237	139	82	615	89	475	14 1 91 080
528	683	283	146	91	681	128	466	14 1 91 090

Regierungsbezirk Chemnitz

Schlüsselnummer	Kreis Gemeinde	Fremdenverkehr 2001				Straßenverkehrsunfälle insgesamt (ohne sonst.)
		geöffnete Beherbergungsstätten	angebotene Gästebetten	Ankünfte	Übernachtungen	
		144	145	146	147	148
14 1 82	Kreis Mittweida	60	2 319	78 178	161 337	908
14 1 82 020	Altmittweida	1	.	.	.	14
14 1 82 040	Lichtenau	1	.	.	.	86
14 1 82 060	Burgstädt, Stadt	6	407	13 772	29 354	53
14 1 82 080	Claußnitz	1	.	.	.	32
14 1 82 100	Erlau	1	.	.	.	29
14 1 82 120	Frankenberg, Stadt	8	302	10 072	16 927	110
14 1 82 130	Geringswalde, Stadt	3	37	811	2 187	24
14 1 82 150	Hainichen, Stadt	3	36	1 268	2 676	124
14 1 82 160	Hartmannsdorf	3	215	10 675	16 253	42
14 1 82 190	Königsfeld	-	-	-	-	19
14 1 82 200	Königshain-Wiederau	-	-	-	-	14
14 1 82 210	Kriebstein	4	227	7 379	16 606	13
14 1 82 230	Langensteinbach	1	.	.	.	28
14 1 82 260	Lunzenau, Stadt	1	.	.	.	18
14 1 82 280	Mittweida, Stadt	13	590	19 245	48 540	87
14 1 82 300	Mühlau	-	-	-	-	12
14 1 82 330	Penig, Stadt	1	.	.	.	30
14 1 82 350	Rochlitz, Stadt	2	.	.	.	38
14 1 82 360	Rossau	2	.	.	.	33
14 1 82 390	Seelitz	3	76	2 773	5 300	29
14 1 82 410	Striegistal	2	.	.	.	20
14 1 82 420	Taura	-	-	-	-	9
14 1 82 450	Tiefenbach	-	-	-	-	22
14 1 82 460	Wechselburg	4	64	1 914	4 176	11
14 1 82 480	Zettlitz	-	-	-	-	3
14 1 88	Kreis Stollberg	32	965	36 313	80 390	529
14 1 88 020	Auerbach	2	.	.	.	14
14 1 88 050	Burkhardtsdorf	1	.	.	.	31
14 1 88 080	Erlbach-Kirchberg	1	.	.	.	8
14 1 88 090	Gornsdorf	1	.	.	.	12
14 1 88 100	Hohndorf	1	.	.	.	17
14 1 88 110	Hormersdorf	1	.	.	.	5
14 1 88 125	Jahnsdorf/Erzgeb.	2	.	.	.	33
14 1 88 160	Lugau/Erzgeb., Stadt	1	.	.	.	37
14 1 88 180	Neukirchen/Erzgeb.	3	82	2 606	4 320	52
14 1 88 200	Niederdorf	-	-	-	-	35
14 1 88 210	Niederwürschnitz	1	.	.	.	14
14 1 88 220	Oelsnitz/Erzgeb., Stadt	1	.	.	.	76
14 1 88 230	Stollberg/Erzgeb., Stadt	6	130	7 587	13 011	98
14 1 88 240	Thalheim/Erzgeb., Stadt	4	196	6 796	20 970	26
14 1 88 260	Zwönitz, Stadt	7	236	10 438	23 332	70
14 1 91	Kreis Aue-Schwarzenberg	99	4 114	166 185	494 851	763
14 1 91 040	Aue, Stadt	4	155	8 510	19 132	133
14 1 91 050	Beierfeld	5	160	9 440	18 516	22
14 1 91 070	Bernsbach	1	.	.	.	15
14 1 91 080	Bockau	1	.	.	.	9
14 1 91 090	Breitenbrunn/Erzgeb.	5	455	22 406	68 503	22

Regierungsbezirk Chemnitz

Schwerwiegende Unfälle mit Sachschaden 2001		Straßenverkehrsunfälle mit Personenschaden 2001				Kraftfahrzeugbestand am 1. Januar 2002			Schlüsselnummer
im engeren Sinne	unter Alkoholeinwirkung	insgesamt	verunglückte Personen			insgesamt	darunter		
			Getötete	Schwerverletzte	Leichtverletzte		Pkw	Krafträder	
149	150	151	152	153	154	155	156	157	
255	37	616	20	279	578	92 562	77 627	4 839	14 1 82
3	-	11	3	6	7	1 751	1 447	86	14 1 82 020
31	4	51	4	22	78	6 174	5 108	355	14 1 82 040
7	3	43	-	21	33	8 019	6 780	400	14 1 82 060
5	2	25	-	8	21	2 676	2 217	160	14 1 82 080
5	1	23	-	9	23	2 765	2 169	160	14 1 82 100
35	5	70	1	35	62	11 043	9 533	589	14 1 82 120
4	1	19	1	5	14	3 394	2 877	212	14 1 82 130
55	5	64	4	27	67	6 829	5 607	361	14 1 82 150
5	2	35	-	14	44	3 696	2 892	147	14 1 82 160
4	1	14	-	4	11	1 371	1 123	70	14 1 82 190
2	-	12	1	2	10	2 269	1 858	138	14 1 82 200
5	1	7	-	4	7	1 960	1 618	100	14 1 82 210
6	-	22	1	15	19	1 894	1 473	138	14 1 82 230
4	-	14	-	9	10	3 473	2 976	214	14 1 82 260
22	5	60	-	28	44	10 312	8 988	450	14 1 82 280
2	2	8	-	3	8	1 853	1 486	84	14 1 82 300
7	2	21	-	14	15	5 167	4 490	222	14 1 82 330
16	2	20	2	8	16	4 659	4 066	222	14 1 82 350
5	-	28	1	14	25	3 132	2 482	192	14 1 82 360
7	1	21	-	12	19	1 620	1 391	82	14 1 82 390
10	-	10	-	2	8	1 493	1 263	74	14 1 82 410
1	-	8	-	4	8	1 928	1 595	106	14 1 82 420
3	-	19	2	10	17	2 487	2 143	120	14 1 82 450
6	-	5	-	2	6	1 635	1 344	107	14 1 82 460
-	-	3	-	1	2	869	632	48	14 1 82 480
149	15	365	8	164	341	59 829	51 351	2 899	14 1 88
7	-	7	-	2	9	1 887	1 673	107	14 1 88 020
13	2	16	-	3	14	4 760	4 120	241	14 1 88 050
1	1	6	-	4	5	1 351	1 079	96	14 1 88 080
2	-	10	-	4	8	1 475	1 245	74	14 1 88 090
4	-	13	-	3	12	2 466	2 165	142	14 1 88 100
4	-	1	-	1	1	1 166	1 015	55	14 1 88 110
10	1	22	1	11	22	4 419	3 742	227	14 1 88 125
7	1	29	-	13	23	4 715	4 215	206	14 1 88 160
14	1	37	1	16	47	5 420	4 495	261	14 1 88 180
12	-	23	2	12	25	1 169	933	50	14 1 88 200
4	-	10	-	4	7	2 137	1 812	105	14 1 88 210
20	3	53	-	23	44	8 181	7 088	404	14 1 88 220
27	3	68	4	38	62	8 293	7 224	322	14 1 88 230
7	1	18	-	7	16	4 675	4 073	219	14 1 88 240
16	2	52	-	23	46	7 709	6 468	390	14 1 88 260
208	44	511	12	217	468	85 950	74 714	3 840	14 1 91
43	8	82	4	19	92	11 190	9 825	421	14 1 91 040
4	1	17	-	6	15	2 786	2 329	156	14 1 91 050
4	2	9	-	3	7	3 002	2 591	176	14 1 91 070
5	-	4	-	2	6	1 691	1 471	90	14 1 91 080
4	4	14	1	8	13	2 372	2 068	114	14 1 91 090

Regierungsbezirk Chemnitz

Schlüsselnummer	Kreis Gemeinde	Ist-Aufkommen an Gemeindesteuern 2001 in 1 000 €				
		Grundsteuer A	Grundsteuer B	Gewerbesteuer	Gemeindeanteil an der Einkommensteuer	Gemeindeanteil an der Umsatzsteuer
		158	159	160	161	162
14 1 82	Kreis Mittweida	924	10 753	10 738	9 135	3 429
14 1 82 020	Altmittweida	19	182	12	149	71
14 1 82 040	Lichtenau	52	579	1 551	576	219
14 1 82 060	Burgstädt, Stadt	31	1 317	956	791	269
14 1 82 080	Claußnitz	20	228	146	252	45
14 1 82 100	Erlau	55	207	160	224	67
14 1 82 120	Frankenberg, Stadt	59	1 326	712	1 254	344
14 1 82 130	Geringswalde, Stadt	38	395	376	296	78
14 1 82 150	Hainichen, Stadt	60	680	688	715	316
14 1 82 160	Hartmannsdorf	5	749	2 229	341	277
14 1 82 190	Königsfeld	42	96	107	94	26
14 1 82 200	Königshain-Wiederau	48	165	31	170	27
14 1 82 210	Kriebstein	44	188	35	167	65
14 1 82 230	Langensteinbach	44	212	136	132	206
14 1 82 260	Lunzenau, Stadt	34	318	335	291	54
14 1 82 280	Mittweida, Stadt	51	1 369	1 307	1 235	678
14 1 82 300	Mühlau	6	332	260	175	72
14 1 82 330	Penig, Stadt	34	766	420	586	180
14 1 82 350	Rochlitz, Stadt	18	524	730	682	197
14 1 82 360	Rossau	59	326	167	237	79
14 1 82 390	Seelitz	50	107	38	114	18
14 1 82 410	Striegistal	37	106	1	94	8
14 1 82 420	Taura	-0	229	148	183	30
14 1 82 450	Tiefenbach	56	192	24	181	48
14 1 82 460	Wechselburg	37	107	157	133	28
14 1 82 480	Zettlitz	25	54	9	61	25
14 1 88	Kreis Stollberg	143	5 565	9 689	5 643	1 805
14 1 88 020	Auerbach	4	190	188	167	37
14 1 88 050	Burkhardtsdorf	11	421	323	420	130
14 1 88 080	Erlbach-Kirchberg	13	90	11	90	15
14 1 88 090	Gornsdorf	3	160	792	130	45
14 1 88 100	Hohndorf	3	239	51	191	37
14 1 88 110	Hormersdorf	5	94	44	87	15
14 1 88 125	Jahnsdorf/Erzgeb.	18	387	495	387	98
14 1 88 160	Lugau/Erzgeb., Stadt	4	383	357	514	134
14 1 88 180	Neukirchen/Erzgeb.	16	485	590	582	167
14 1 88 200	Niederdorf	6	132	727	93	82
14 1 88 210	Niederwürschnitz	3	261	1 949	182	77
14 1 88 220	Oelsnitz/Erzgeb., Stadt	12	788	450	713	211
14 1 88 230	Stollberg/Erzgeb., Stadt	19	816	2 462	1 006	380
14 1 88 240	Thalheim/Erzgeb., Stadt	4	474	452	452	135
14 1 88 260	Zwönitz, Stadt	23	646	798	630	242
14 1 91	Kreis Aue-Schwarzenberg	128	9 110	11 614	8 365	2 724
14 1 91 040	Aue, Stadt	5	1 362	3 260	1 362	710
14 1 91 050	Beierfeld	2	341	825	232	112
14 1 91 070	Bernsbach	3	317	283	243	45
14 1 91 080	Bockau	6	125	31	130	23
14 1 91 090	Breitenbrunn/Erzgeb.	4	247	150	209	47

Regierungsbezirk Chemnitz

Hebesätze in %			Realsteuer- aufbringungs- kraft 2001	Steuereinnahmekraft 2001			Schuldenstand am 31.12.2001		Personal- stand am 30. Juni 2001	Schlüssel- nummer
Grund- steuer A	Grund- steuer B	Gewerbe- steuer		insgesamt	je Einwohner	insgesamt	je Einwohner			
				1 000 €	€		1 000 €	€		
163	164	165	166	167	168	169	170	171		
304	413	368	22 893	33 880	246,21	92 997	676	1 785	14 1 82	
300	400	350	210	427	195,63	1 023	468	18	14 1 82 020	
270	340	330	2 625	3 166	387,90	5 071	621	57	14 1 82 040	
300	530	400	1 970	2 901	230,30	11 078	879	128	14 1 82 060	
250	390	365	414	689	190,63	592	164	47	14 1 82 080	
300	330	350	482	749	203,65	150	41	28	14 1 82 100	
300	440	360	2 037	3 528	198,76	8 554	482	154	14 1 82 120	
350	400	370	829	1 147	214,14	3 638	679	34	14 1 82 130	
310	350	370	1 569	2 500	249,31	5 165	515	70	14 1 82 150	
270	540	370	2 987	3 280	671,40	5 483	1 122	18	14 1 82 160	
300	360	380	258	363	201,47	382	212	40	14 1 82 190	
300	350	365	264	457	146,19	768	246	20	14 1 82 200	
300	350	370	290	517	179,84	1 413	491	30	14 1 82 210	
300	360	380	416	736	302,33	2 701	1 110	20	14 1 82 230	
330	380	380	714	1 012	185,32	1 473	270	29	14 1 82 260	
300	390	390	2 780	4 513	266,41	8 559	505	188	14 1 82 280	
280	530	370	536	745	311,58	1 875	784	18	14 1 82 300	
300	460	365	1 150	1 854	218,07	6 008	706	82	14 1 82 330	
300	360	380	1 366	2 141	283,96	2 304	306	50	14 1 82 350	
330	410	365	548	838	210,12	1 464	367	29	14 1 82 360	
330	330	360	214	340	156,61	-	-	12	14 1 82 390	
300	350	360	155	257	117,28	1 509	688	23	14 1 82 410	
270	440	360	370	560	201,06	2 257	810	47	14 1 82 420	
300	360	300	293	518	137,29	1 292	342	29	14 1 82 450	
330	360	360	325	463	202,13	1 464	639	32	14 1 82 460	
300	360	380	92	178	165,57	258	240	1	14 1 82 480	
267	361	379	16 540	22 607	241,80	128 899	1 379	1 286	14 1 88	
270	360	400	401	579	182,83	3 096	977	30	14 1 88 020	
275	360	370	823	1 326	181,72	4 054	556	57	14 1 88 050	
250	330	350	134	237	128,08	721	389	11	14 1 88 080	
270	370	400	974	1 042	443,31	2 213	942	15	14 1 88 090	
280	420	370	280	501	122,13	3 572	871	27	14 1 88 100	
250	350	350	162	257	150,25	1 237	723	14	14 1 88 110	
270	350	360	1 009	1 419	229,69	4 430	717	51	14 1 88 125	
250	330	360	860	1 455	178,24	9 302	1 140	72	14 1 88 160	
300	350	350	1 241	1 898	251,77	6 266	831	64	14 1 88 180	
280	360	370	945	1 013	733,67	2 391	1 731	5	14 1 88 200	
250	350	400	2 268	2 264	732,93	5 626	1 821	24	14 1 88 210	
250	380	390	1 293	2 155	165,10	9 938	761	53	14 1 88 220	
275	360	375	3 566	4 598	336,84	28 719	2 104	154	14 1 88 230	
270	360	380	1 002	1 525	194,52	12 864	1 641	39	14 1 88 240	
260	370	370	1 583	2 338	192,85	9 129	753	231	14 1 88 260	
293	363	382	22 247	31 696	227,17	167 729	1 202	2 589	14 1 91	
250	350	380	5 004	6 613	342,48	19 823	1 027	263	14 1 91 040	
230	380	370	1 256	1 480	356,94	4 581	1 105	70	14 1 91 050	
270	360	370	658	905	191,78	4 482	950	22	14 1 91 070	
400	380	350	168	317	115,11	2 801	1 017	18	14 1 91 080	
270	360	365	439	673	171,72	2 790	712	77	14 1 91 090	

Regierungsbezirk Chemnitz

Schlüssel- nummer	Kreis Gemeinde	Fläche 31.12.2001 km ²	Bevölkerung am			
			3.10.1990	31. Dezember 2001		
				insgesamt	männlich	weiblich
1		2	3	4	5	
Noch: Kreis Aue-Schwarzenberg						
14 1 91 120	Eibenstock, Stadt	90,36	8 107	7 081	3 417	3 664
14 1 91 140	Erlabrunn	8,51	1 272	990	492	498
14 1 91 150	Grünhain, Stadt	13,43	2 905	2 616	1 252	1 364
14 1 91 180	Johanngeorgenstadt, Stadt	29,59	9 094	6 100	2 942	3 158
14 1 91 190	Lauter/Sa., Stadt	21,55	5 699	5 135	2 485	2 650
14 1 91 220	Lößnitz, Stadt	30,54	12 077	11 068	5 242	5 826
14 1 91 230	Markersbach	18,32	2 222	2 026	1 005	1 021
14 1 91 240	Pöhla	11,79	1 437	1 382	681	701
14 1 91 250	Raschau	21,20	5 181	4 277	2 078	2 199
14 1 91 260	Rittersgrün	21,88	2 116	1 932	947	985
14 1 91 270	Schlema	15,53	6 690	5 737	2 777	2 960
14 1 91 280	Schneeberg, Stadt	23,35	20 518	17 662	8 496	9 166
14 1 91 290	Schönheide	28,10	6 347	5 556	2 721	2 835
14 1 91 300	Schwarzenberg/Erzgeb., Stadt	34,45	24 187	19 775	9 431	10 344
14 1 91 310	Sosa	21,99	2 444	2 287	1 139	1 148
14 1 91 320	Stützensgrün	28,37	4 217	3 976	1 945	2 031
14 1 91 340	Zschorlau	21,99	5 719	6 122	3 009	3 113
14 1 93	Kreis Zwickauer Land	511,09	139 456	133 741	64 347	69 394
14 1 93 020	Crimmitschau, Stadt	61,04	25 608	23 104	10 990	12 114
14 1 93 030	Crinitzberg	18,81	2 206	2 415	1 175	1 240
14 1 93 080	Dennheritz	13,32	1 383	1 469	725	744
14 1 93 100	Fraureuth	22,59	6 080	6 014	2 951	3 063
14 1 93 130	Hartenstein, Stadt	36,94	5 021	5 198	2 483	2 715
14 1 93 140	Hartmannsdorf b. Kirchberg	27,15	1 293	1 496	730	766
14 1 93 150	Hirschfeld	19,06	1 337	1 331	641	690
14 1 93 160	Kirchberg, Stadt	39,58	11 866	10 139	4 776	5 363
14 1 93 190	Langenbernsdorf	36,37	3 716	4 036	1 998	2 038
14 1 93 205	Langenweißbach	22,49	3 187	2 998	1 469	1 529
14 1 93 250	Lichtentanne	27,39	6 771	7 285	3 503	3 782
14 1 93 265	Mülsen	49,43	13 746	12 798	6 271	6 527
14 1 93 300	Neukirchen/Pleiße	16,86	4 350	4 541	2 161	2 380
14 1 93 350	Reinsdorf	21,17	8 260	8 893	4 360	4 533
14 1 93 490	Werdau, Stadt	65,60	28 162	25 595	12 277	13 318
14 1 93 510	Wildenfels, Stadt	20,58	4 319	4 156	2 014	2 142
14 1 93 520	Wilkau-Haßlau, Stadt	12,70	12 151	12 273	5 823	6 450
141	Regierungsbezirk Chemnitz	6 096,90	1 796 394	1 602 921	772 077	830 844

Regierungsbezirk Chemnitz

Einwohner je km ² 2001	Bevölkerung im Alter von ... bis unter ... Jahren am 31. Dezember 2001								Schlüssel- nummer
	unter 6	6 bis unter 15	15 bis unter 18	18 bis unter 25	25 bis unter 30	30 bis unter 50	50 bis unter 65	65 und mehr	
6	7	8	9	10	11	12	13	14	
78	288	588	285	605	375	2 123	1 403	1 414	14 1 91 120
116	36	69	26	100	47	277	217	218	14 1 91 140
195	104	188	107	231	125	776	566	519	14 1 91 150
206	191	508	291	555	213	1 867	1 263	1 212	14 1 91 180
238	192	422	202	457	224	1 462	1 075	1 101	14 1 91 190
362	448	975	522	986	491	3 417	2 062	2 167	14 1 91 220
111	91	175	79	228	119	606	402	326	14 1 91 230
117	57	119	52	136	70	393	310	245	14 1 91 240
202	148	352	147	353	209	1 240	892	936	14 1 91 250
88	83	175	73	175	99	558	366	403	14 1 91 260
369	232	506	239	506	250	1 763	1 085	1 156	14 1 91 270
756	669	1 402	696	1 667	947	5 240	3 709	3 332	14 1 91 280
198	205	391	166	445	244	1 478	1 235	1 392	14 1 91 290
574	830	1 490	784	1 847	1 084	5 891	4 050	3 799	14 1 91 300
104	93	199	119	223	118	642	464	429	14 1 91 310
140	184	324	177	385	228	1 134	800	744	14 1 91 320
278	253	554	262	558	266	1 797	1 184	1 248	14 1 91 340
262	5 468	10 645	5 299	11 043	6 409	40 087	27 468	27 322	14 1 93
379	977	1 823	898	1 900	1 168	6 677	4 744	4 917	14 1 93 020
128	108	235	93	186	121	713	437	522	14 1 93 030
110	55	109	65	145	83	475	276	261	14 1 93 080
266	252	459	220	441	299	1 802	1 295	1 246	14 1 93 100
141	255	454	201	486	256	1 532	928	1 086	14 1 93 130
55	72	154	77	142	91	460	263	237	14 1 93 140
70	58	116	51	128	66	423	253	236	14 1 93 150
256	380	792	430	858	481	2 988	1 987	2 223	14 1 93 160
111	182	390	196	328	185	1 267	767	721	14 1 93 190
133	130	266	115	259	132	902	665	529	14 1 93 205
266	291	518	290	579	356	2 179	1 610	1 462	14 1 93 250
259	495	1 022	558	1 145	537	3 981	2 653	2 407	14 1 93 265
269	194	379	201	362	224	1 439	911	831	14 1 93 300
420	358	724	354	740	472	2 797	1 826	1 622	14 1 93 350
390	1 037	1 998	955	2 102	1 145	7 724	5 440	5 194	14 1 93 490
202	152	326	175	368	213	1 243	833	846	14 1 93 510
966	472	880	420	874	580	3 485	2 580	2 982	14 1 93 520
263	64 162	123 006	61 567	141 021	78 980	470 154	336 911	327 120	141

Regierungsbezirk Chemnitz

Schlüssel- nummer	Kreis Gemeinde	Lebendgeborene 2001		Gestorbene 2001		Überschuss bzw. Gestor-
		insgesamt	je 1 000 Einwohner	insgesamt	je 1 000 Einwohner	insgesamt
		15	16	17	18	19
Noch: Kreis Aue-Schwarzenberg						
14 1 91 120	Eibenstock, Stadt	32	4,5	102	14,3	-70
14 1 91 140	Erlabrunn	6	6,0	12	12,0	-6
14 1 91 150	Grünhain, Stadt	16	6,1	32	12,2	-16
14 1 91 180	Johanngeorgenstadt, Stadt	41	6,6	78	12,6	-37
14 1 91 190	Lauter/Sa., Stadt	36	7,0	61	11,8	-25
14 1 91 220	Lößnitz, Stadt	75	6,7	175	15,7	-100
14 1 91 230	Markersbach	15	7,3	16	7,8	-1
14 1 91 240	Pöhla	10	7,2	8	5,8	2
14 1 91 250	Raschau	22	5,1	57	13,2	-35
14 1 91 260	Rittersgrün	14	7,2	20	10,3	-6
14 1 91 270	Schlema	39	6,7	76	13,1	-37
14 1 91 280	Schneeberg, Stadt	114	6,4	183	10,3	-69
14 1 91 290	Schönheide	30	5,3	77	13,7	-47
14 1 91 300	Schwarzenberg/Erzgeb., Stadt	176	8,8	245	12,3	-69
14 1 91 310	Sosa	15	6,5	23	10,0	-8
14 1 91 320	Stützengrün	34	8,5	42	10,5	-8
14 1 91 340	Zschorlau	39	6,3	89	14,5	-50
14 1 93	Kreis Zwickauer Land	950	7,1	1 613	12,0	-663
14 1 93 020	Crimmitschau, Stadt	178	7,7	276	11,9	-98
14 1 93 030	Crinitzberg	16	6,7	37	15,4	-21
14 1 93 080	Dennheritz	9	6,1	6	4,1	3
14 1 93 100	Fraureuth	38	6,3	59	9,8	-21
14 1 93 130	Hartenstein, Stadt	31	5,9	63	12,0	-32
14 1 93 140	Hartmannsdorf b. Kirchberg	15	10,1	11	7,4	4
14 1 93 150	Hirschfeld	9	6,8	18	13,5	-9
14 1 93 160	Kirchberg, Stadt	76	7,4	183	17,8	-107
14 1 93 190	Langenbernsdorf	29	7,2	42	10,4	-13
14 1 93 205	Langenweißbach	13	4,3	33	10,9	-20
14 1 93 250	Lichtentanne	46	6,3	116	16,0	-70
14 1 93 265	Mülsen	77	6,0	160	12,4	-83
14 1 93 300	Neukirchen/Pleiße	35	7,7	43	9,4	-8
14 1 93 350	Reinsdorf	70	7,9	82	9,2	-12
14 1 93 490	Werdau, Stadt	184	7,1	290	11,2	-106
14 1 93 510	Wildenfels, Stadt	31	7,5	40	9,7	-9
14 1 93 520	Wilkau-Haßlau, Stadt	93	7,5	154	12,5	-61
141	Regierungsbezirk Chemnitz	11 218	7,0	19 487	12,1	-8 269

Regierungsbezirk Chemnitz

der Geborenen benen (-)	Zuzüge 2001		Fortzüge 2001		Überschuss der Zu- bzw. Fortzüge (-)		Gesamtveränderung 2001		Schlüssel- nummer
	insgesamt	je 1 000 Einwohner	insgesamt	je 1 000 Einwohner	insgesamt	je 1 000 Einwohner	insgesamt	je 1 000 Einwohner	
-9,8	322	45,1	358	50,2	-36	-5,0	-106	-14,9	14 1 91 120
-6,0	51	50,9	74	73,9	-23	-23,0	-29	-28,9	14 1 91 140
-6,1	82	31,4	79	30,2	3	1,1	-13	-5,0	14 1 91 150
-6,0	115	18,5	284	45,7	-169	-27,2	-206	-33,2	14 1 91 180
-4,8	186	36,0	225	43,6	-39	-7,6	-64	-12,4	14 1 91 190
-9,0	388	34,8	482	43,2	-94	-8,4	-194	-17,4	14 1 91 220
-0,5	79	38,6	115	56,2	-36	-17,6	-37	-18,1	14 1 91 230
1,4	73	52,6	77	55,5	-4	-2,9	-2	-1,4	14 1 91 240
-8,1	160	37,1	194	45,0	-34	-7,9	-69	-16,0	14 1 91 250
-3,1	56	28,9	65	33,6	-9	-4,6	-15	-7,7	14 1 91 260
-6,4	267	46,0	342	58,9	-75	-12,9	-112	-19,3	14 1 91 270
-3,9	723	40,6	947	53,2	-224	-12,6	-293	-16,4	14 1 91 280
-8,4	98	17,5	157	28,0	-59	-10,5	-106	-18,9	14 1 91 290
-3,5	674	33,7	1 031	51,6	-357	-17,9	-426	-21,3	14 1 91 300
-3,5	38	16,5	64	27,8	-26	-11,3	-34	-14,8	14 1 91 310
-2,0	124	31,1	144	36,1	-20	-5,0	-28	-7,0	14 1 91 320
-8,1	154	25,0	145	23,6	9	1,5	-41	-6,7	14 1 91 340
-4,9	4 877	36,3	5 602	41,7	-725	-5,4	-1 385	-10,3	14 1 93
-4,2	812	35,0	915	39,5	-103	-4,4	-201	-8,7	14 1 93 020
-8,7	180	74,9	123	51,2	57	23,7	36	15,0	14 1 93 030
2,0	54	36,9	56	38,3	-2	-1,4	1	0,7	14 1 93 080
-3,5	210	34,9	188	31,2	22	3,7	1	0,2	14 1 93 100
-6,1	172	32,8	271	51,6	-99	-18,9	-128	-24,4	14 1 93 130
2,7	55	36,9	32	21,5	23	15,4	27	18,1	14 1 93 140
-6,8	45	33,8	33	24,8	12	9,0	3	2,3	14 1 93 150
-10,4	254	24,7	444	43,2	-190	-18,5	-297	-28,9	14 1 93 160
-3,2	131	32,4	133	32,9	-2	-0,5	-15	-3,7	14 1 93 190
-6,6	83	27,5	115	38,1	-32	-10,6	-52	-17,2	14 1 93 205
-9,6	360	49,6	252	34,7	108	14,9	38	5,2	14 1 93 250
-6,4	308	23,9	385	29,9	-77	-6,0	-160	-12,4	14 1 93 265
-1,8	187	40,9	218	47,7	-31	-6,8	-39	-8,5	14 1 93 300
-1,3	435	48,9	445	50,0	-10	-1,1	-22	-2,5	14 1 93 350
-4,1	904	35,0	1 280	49,5	-376	-14,5	-482	-18,6	14 1 93 490
-2,2	165	40,0	120	29,1	45	10,9	36	8,7	14 1 93 510
-4,9	522	42,2	592	47,9	-70	-5,7	-131	-10,6	14 1 93 520
-5,1	57 249	35,5	67 353	41,8	-10 104	-6,3	-18 363	-11,4	141

Regierungsbezirk Chemnitz

Schlüssel- nummer	Kreis Gemeinde	Ausländische Bevölkerung am 31. Dezember 2001			Sozialversicherungspflichtig am Arbeitsort	
		insgesamt	männlich	weiblich	insgesamt	männlich
		29	30	31	32	33
Noch: Kreis Aue-Schwarzenberg						
14 1 91 120	Eibenstock, Stadt	118	59	59	1 902	918
14 1 91 140	Erlabrunn	6	3	3	744	142
14 1 91 150	Grünhain, Stadt	9	3	6	914	538
14 1 91 180	Johanngeorgenstadt, Stadt	25	13	12	1 305	651
14 1 91 190	Lauter/Sa., Stadt	12	4	8	961	572
14 1 91 220	Lößnitz, Stadt	148	90	58	1 853	1 003
14 1 91 230	Markersbach	2	-	2	571	354
14 1 91 240	Pöhla	5	4	1	241	139
14 1 91 250	Raschau	36	19	17	864	456
14 1 91 260	Rittersgrün	2	2	-	375	224
14 1 91 270	Schlema	66	43	23	1 950	1 128
14 1 91 280	Schneeberg, Stadt	207	146	61	3 584	1 838
14 1 91 290	Schönheide	13	11	2	1 806	1 114
14 1 91 300	Schwarzenberg/Erzgeb., Stadt	255	139	116	7 176	4 011
14 1 91 310	Sosa	3	2	1	248	137
14 1 91 320	Stützensgrün	34	14	20	1 236	686
14 1 91 340	Zschorlau	8	7	1	867	452
14 1 93	Kreis Zwickauer Land	1 856	1 076	780	33 303	17 537
14 1 93 020	Crimmitschau, Stadt	467	262	205	6 365	3 467
14 1 93 030	Crinitzberg	71	36	35	488	225
14 1 93 080	Dennheritz	1	1	-	313	203
14 1 93 100	Fraureuth	31	17	14	1 162	645
14 1 93 130	Hartenstein, Stadt	29	16	13	1 564	1 065
14 1 93 140	Hartmannsdorf b. Kirchberg	-	-	-	321	205
14 1 93 150	Hirschfeld	2	2	-	491	333
14 1 93 160	Kirchberg, Stadt	90	28	62	2 944	1 257
14 1 93 190	Langenbernsdorf	2	-	2	780	524
14 1 93 205	Langenweißbach	35	30	5	454	296
14 1 93 250	Lichtentanne	37	14	23	1 669	950
14 1 93 265	Mülsen	73	51	22	2 311	1 366
14 1 93 300	Neukirchen/Pleiße	9	2	7	1 076	721
14 1 93 350	Reinsdorf	207	139	68	2 244	1 113
14 1 93 490	Werdau, Stadt	687	414	273	7 186	3 177
14 1 93 510	Wildenfels, Stadt	22	13	9	889	463
14 1 93 520	Wilkau-Haßlau, Stadt	93	51	42	3 046	1 527
141	Regierungsbezirk Chemnitz	30 376	17 695	12 681	547 200	288 994

Regierungsbezirk Chemnitz

Beschäftigte am 30. Juni 2000				Arbeitslose am 31. Dezember 2001					Schlüsselnummer
weiblich	am Wohnort			insgesamt	und zwar				
	insgesamt	männlich	weiblich		Frauen	Jugendliche unter 25 Jahre	55 Jahre und älter	Langzeitarbeitslose	
34	35	36	37	38	39	40	41	42	
984	2 453	1 366	1 087	886	503	73	95	273	14 1 91 120
602	408	207	201	84	37	11	15	32	14 1 91 140
376	975	548	427	284	158	19	35	69	14 1 91 150
654	2 153	1 163	990	738	373	58	91	283	14 1 91 180
389	1 804	974	830	467	268	39	61	158	14 1 91 190
850	3 969	2 248	1 721	1 186	691	110	125	398	14 1 91 220
217	847	476	371	202	132	20	20	60	14 1 91 230
102	540	294	246	133	87	10	18	52	14 1 91 240
408	1 542	869	673	426	233	32	54	172	14 1 91 250
151	658	373	285	163	94	14	14	57	14 1 91 260
822	2 033	1 115	918	611	323	51	70	197	14 1 91 270
1 746	6 346	3 457	2 889	1 987	1 107	159	276	674	14 1 91 280
692	2 077	1 157	920	436	253	46	64	141	14 1 91 290
3 165	7 074	3 859	3 215	2 125	1 173	183	294	858	14 1 91 300
111	877	489	388	229	142	19	29	87	14 1 91 310
550	1 544	830	714	259	128	30	37	61	14 1 91 320
415	2 257	1 256	1 001	490	279	47	65	166	14 1 91 340
15 766	47 149	25 541	21 608	12 516	6 925	1 062	2 307	5 048	14 1 93
2 898	7 357	4 036	3 321	2 636	1 398	232	404	1 120	14 1 93 020
263	836	438	398	141	80	13	27	41	14 1 93 030
110	552	294	258	89	52	4	14	40	14 1 93 080
517	2 146	1 146	1 000	568	318	39	99	226	14 1 93 100
499	1 839	1 057	782	378	210	34	55	128	14 1 93 130
116	566	305	261	89	54	6	17	29	14 1 93 140
158	522	267	255	98	58	12	22	37	14 1 93 150
1 687	3 774	2 019	1 755	871	470	77	144	321	14 1 93 160
256	1 446	769	677	341	197	31	60	113	14 1 93 190
158	1 071	608	463	279	163	24	54	96	14 1 93 205
719	2 851	1 518	1 333	559	326	42	162	227	14 1 93 250
945	5 167	2 855	2 312	1 054	632	99	211	384	14 1 93 265
355	1 622	857	765	450	259	42	79	184	14 1 93 300
1 131	3 293	1 766	1 527	766	438	56	182	297	14 1 93 350
4 009	8 403	4 492	3 911	2 747	1 460	233	472	1 220	14 1 93 490
426	1 575	874	701	358	204	32	82	130	14 1 93 510
1 519	4 129	2 240	1 889	1 092	606	86	223	455	14 1 93 520
258 206	579 199	311 410	267 789	143 885	76 942	13 711	24 906	50 919	141

Regierungsbezirk Chemnitz

Schlüssel- nummer	Kreis Gemeinde	Allgemein bildende Schulen am 21. August 2001					
		Grundschulen				Mittelschulen	
		Schulen	Klassen	Schüler	Lehrer	Schulen	Klassen
		43	44	45	46	47	48
Noch: Kreis Aue-Schwarzenberg							
14 1 91 120	Eibenstock, Stadt	1	9	171	17	1	20
14 1 91 140	Erlabrunn	-	-	-	-	-	-
14 1 91 150	Grünhain, Stadt	1	3	41	6	-	-
14 1 91 180	Johanngeorgenstadt, Stadt	1	8	152	16	1	12
14 1 91 190	Lauter/Sa., Stadt	1	7	133	11	1	12
14 1 91 220	Lößnitz, Stadt	3	14	260	25	2	27
14 1 91 230	Markersbach	2	6	89	9	-	5
14 1 91 240	Pöhl	1	4	70	5	-	-
14 1 91 250	Raschau	1	5	106	9	1	11
14 1 91 260	Rittersgrün	1	4	53	5	-	-
14 1 91 270	Schlema	2	8	142	14	1	12
14 1 91 280	Schneeberg, Stadt	4	25	456	42	3	38
14 1 91 290	Schönheide	1	8	138	10	1	15
14 1 91 300	Schwarzenberg/Erzgeb., Stadt	4	23	410	41	2	36
14 1 91 310	Sosa	1	4	70	5	-	-
14 1 91 320	Stützensgrün	1	6	115	11	1	9
14 1 91 340	Zschorlau	1	8	149	12	1	15
14 1 93	Kreis Zwickauer Land	35	174	3 239	275	18	255
14 1 93 020	Crimmitschau, Stadt	3	28	559	46	2	35
14 1 93 030	Crinitzberg	1	5	89	6	1	11
14 1 93 080	Dennheritz	-	-	-	-	-	-
14 1 93 100	Fraureuth	2	8	159	12	1	11
14 1 93 130	Hartenstein, Stadt	2	8	159	11	1	13
14 1 93 140	Hartmannsdorf b. Kirchberg	1	4	57	5	-	-
14 1 93 150	Hirschfeld	1	4	76	5	-	-
14 1 93 160	Kirchberg, Stadt	2	10	195	18	2	21
14 1 93 190	Langenbernsdorf	2	8	125	10	-	-
14 1 93 205	Langenweißbach	1	4	72	8	-	-
14 1 93 250	Lichtentanne	3	9	155	15	1	12
14 1 93 265	Mülsen	3	15	272	26	2	28
14 1 93 300	Neukirchen/Pleiße	1	7	135	11	1	18
14 1 93 350	Reinsdorf	3	12	239	20	1	16
14 1 93 490	Werdau, Stadt	7	32	583	52	3	53
14 1 93 510	Wildenfels, Stadt	1	5	90	7	1	14
14 1 93 520	Wilkau-Haßlau, Stadt	2	15	274	23	2	23
141	Regierungsbezirk Chemnitz	365	1 938	36 729	3 370	223	3 005

Regierungsbezirk Chemnitz

Allgemein bildende Schulen und Förderschulen am 21. August 2001										Schlüssel- nummer
Mittelschulen		Gymnasien				Förderschulen				
Schüler	Lehrer	Schulen	Klassen	Schüler	Lehrer	Schulen	Klassen	Schüler	Lehrer	
49	50	51	52	53	54	55	56	57	58	
496	32	-	-	-	-	-	-	-	-	14 1 91 120
-	-	-	-	-	-	-	-	-	-	14 1 91 140
-	-	-	-	-	-	-	-	-	-	14 1 91 150
284	20	1	6	128	15	2	25	179	28	14 1 91 180
237	17	-	-	-	-	-	-	-	-	14 1 91 190
675	44	-	-	-	-	-	-	-	-	14 1 91 220
100	10	-	-	-	-	-	-	-	-	14 1 91 230
-	-	-	-	-	-	-	-	-	-	14 1 91 240
236	18	-	-	-	-	-	-	-	-	14 1 91 250
-	-	-	-	-	-	-	-	-	-	14 1 91 260
262	18	-	-	-	-	1	7	47	9	14 1 91 270
902	61	1	24	718	57	1	8	92	11	14 1 91 280
354	24	-	-	-	-	-	-	-	-	14 1 91 290
846	66	1	24	801	50	2	21	195	28	14 1 91 300
-	-	-	-	-	-	-	-	-	-	14 1 91 310
212	15	-	-	-	-	-	-	-	-	14 1 91 320
358	24	-	-	-	-	-	-	-	-	14 1 91 340
6 008	415	4	97	3 184	217	5	59	632	88	14 1 93
803	58	1	20	664	49	1	22	271	28	14 1 93 020
249	15	-	-	-	-	-	-	-	-	14 1 93 030
-	-	-	-	-	-	-	-	-	-	14 1 93 080
278	17	-	-	-	-	-	-	-	-	14 1 93 100
297	21	-	-	-	-	-	-	-	-	14 1 93 130
-	-	-	-	-	-	-	-	-	-	14 1 93 140
-	-	-	-	-	-	-	-	-	-	14 1 93 150
487	39	1	23	715	51	2	23	237	36	14 1 93 160
-	-	-	-	-	-	-	-	-	-	14 1 93 190
-	-	-	-	-	-	-	-	-	-	14 1 93 205
250	19	-	-	-	-	-	-	-	-	14 1 93 250
657	43	-	-	-	-	1	6	54	11	14 1 93 265
481	30	-	-	-	-	-	-	-	-	14 1 93 300
380	27	-	-	-	-	-	-	-	-	14 1 93 350
1 258	84	1	23	776	50	1	8	70	13	14 1 93 490
314	23	-	-	-	-	-	-	-	-	14 1 93 510
554	39	1	31	1 029	67	-	-	-	-	14 1 93 520
71 412	4 960	61	1 342	44 140	3 033	67	797	8 059	1 229	141

Regierungsbezirk Chemnitz

Schlüssel- nummer	Kreis Gemeinde	Absolventen am Ende des Schuljahres			
		insgesamt	davon		
			ohne Hauptschul- abschluss	mit Hauptschul- abschluss	mit Realschul- abschluss
59	60	61	62		
Noch: Kreis Aue-Schwarzenberg					
14 1 91 120	Eibenstock, Stadt	99	8	12	79
14 1 91 140	Erlabrunn	-	-	-	-
14 1 91 150	Grünhain, Stadt	-	-	-	-
14 1 91 180	Johanngeorgenstadt, Stadt	126	29	13	54
14 1 91 190	Lauter/Sa., Stadt	40	3	-	37
14 1 91 220	Lößnitz, Stadt	128	10	22	96
14 1 91 230	Markersbach	14	-	1	13
14 1 91 240	Pöhla	-	-	-	-
14 1 91 250	Raschau	47	5	10	32
14 1 91 260	Rittersgrün	29	1	-	28
14 1 91 270	Schlema	42	3	18	21
14 1 91 280	Schneeberg, Stadt	301	33	23	146
14 1 91 290	Schönheide	53	5	13	35
14 1 91 300	Schwarzenberg/Erzgeb., Stadt	336	42	30	171
14 1 91 310	Sosa	-	-	-	-
14 1 91 320	Stützensgrün	51	-	10	41
14 1 91 340	Zschorlau	60	3	12	45
14 1 93	Kreis Zwickauer Land	1 695	179	185	985
14 1 93 020	Crimmitschau, Stadt	334	56	45	153
14 1 93 030	Crinitzberg	27	-	-	27
14 1 93 080	Dennheritz	-	-	-	-
14 1 93 100	Fraureuth	59	4	15	40
14 1 93 130	Hartenstein, Stadt	44	2	2	40
14 1 93 140	Hartmannsdorf b. Kirchberg	-	-	-	-
14 1 93 150	Hirschfeld	-	-	-	-
14 1 93 160	Kirchberg, Stadt	231	56	19	94
14 1 93 190	Langenbernsdorf	-	-	-	-
14 1 93 205	Langenweißbach	-	-	-	-
14 1 93 250	Lichtentanne	64	3	14	47
14 1 93 265	Mülsen	139	8	15	116
14 1 93 300	Neukirchen/Pleiße	77	6	13	58
14 1 93 350	Reinsdorf	87	13	8	66
14 1 93 490	Werdau, Stadt	293	22	20	175
14 1 93 510	Wildenfels, Stadt	70	6	7	57
14 1 93 520	Wilkau-Haßlau, Stadt	270	3	27	112
141	Regierungsbezirk Chemnitz	21 856	2 286	2 259	11 893

Regierungsbezirk Chemnitz

2000/01	Berufsbildende Schulen am 25. Oktober 2001				Gewerbeanzeigen 2001			Schlüssel- nummer
mit allgemeiner Hochschulreife	Schulen	Klassen	Schüler	Lehrer	Anmel- dungen	Abmel- dungen	Ummel- dungen	
63	64	65	66	67	68	69	70	
-	-	-	-	-	47	52	23	14 1 91 120
-	-	-	-	-	6	2	2	14 1 91 140
-	1	3	45	-	-	-	-	14 1 91 150
30	-	-	-	-	35	52	25	14 1 91 180
-	-	-	-	-	43	39	20	14 1 91 190
-	-	-	-	-	78	67	24	14 1 91 220
-	-	-	-	-	13	10	2	14 1 91 230
-	-	-	-	-	6	7	2	14 1 91 240
-	-	-	-	-	15	23	11	14 1 91 250
-	-	-	-	-	18	16	5	14 1 91 260
-	1	39	856	36	52	40	29	14 1 91 270
99	1	35	982	36	97	104	51	14 1 91 280
-	-	-	-	-	28	22	19	14 1 91 290
93	1	17	618	37	151	168	62	14 1 91 300
-	-	-	-	-	14	8	-	14 1 91 310
-	-	-	-	-	22	14	4	14 1 91 320
-	-	-	-	-	38	29	16	14 1 91 340
346	5	101	2 198	89	1 003	1 035	235	14 1 93
80	1	2	29	2	186	200	67	14 1 93 020
-	-	-	-	-	11	11	1	14 1 93 030
-	-	-	-	-	10	8	1	14 1 93 080
-	-	-	-	-	41	33	6	14 1 93 100
-	-	-	-	-	36	36	4	14 1 93 130
-	-	-	-	-	-	-	-	14 1 93 140
-	-	-	-	-	14	11	1	14 1 93 150
62	-	-	-	-	61	84	18	14 1 93 160
-	-	-	-	-	29	29	8	14 1 93 190
-	-	-	-	-	19	16	3	14 1 93 205
-	-	-	-	-	67	69	11	14 1 93 250
-	-	-	-	-	88	70	25	14 1 93 265
-	-	-	-	-	47	56	5	14 1 93 300
-	1	5	112	9	72	68	5	14 1 93 350
76	2	50	1 046	41	193	229	57	14 1 93 490
-	-	-	-	-	37	28	7	14 1 93 510
128	1	44	1 011	37	92	87	16	14 1 93 520
5 418	123	2 820	60 291	2 517	13 263	12 784	4 826	141

Regierungsbezirk Chemnitz

Schlüssel- nummer	Kreis Gemeinde	Landwirtschaftliche Betriebe 2001			
		insgesamt	davon mit einer landwirtschaftlich genutzten Fläche von ... bis unter ... ha		
			unter 10	10 - 100	100 und mehr
		71	72	73	74
Noch: Kreis Aue-Schwarzenberg					
14 1 91 120	Eibenstock, Stadt	17	10	7	-
14 1 91 140	Erlabrunn	1	1	-	-
14 1 91 150	Grünhain, Stadt	1	1	-	-
14 1 91 180	Johanngeorgenstadt, Stadt	7	6	1	-
14 1 91 190	Lauter/Sa., Stadt	15	10	5	-
14 1 91 220	Lößnitz, Stadt	21	13	7	1
14 1 91 230	Markersbach	13	6	6	1
14 1 91 240	Pöhla	8	5	2	1
14 1 91 250	Raschau	8	3	3	2
14 1 91 260	Rittersgrün	16	8	8	-
14 1 91 270	Schlema	17	6	11	-
14 1 91 280	Schneeberg, Stadt	28	13	11	4
14 1 91 290	Schönheide	20	13	6	1
14 1 91 300	Schwarzenberg/Erzgeb., Stadt	23	18	3	2
14 1 91 310	Sosa	8	7	1	-
14 1 91 320	Stützensgrün	32	16	15	1
14 1 91 340	Zschorlau	25	11	14	-
14 1 93	Kreis Zwickauer Land	423	232	154	37
14 1 93 020	Crimmitschau, Stadt	39	23	10	6
14 1 93 030	Crinitzberg	31	19	12	-
14 1 93 080	Dennheritz	9	3	1	5
14 1 93 100	Fraureuth	23	19	3	1
14 1 93 130	Hartenstein, Stadt	25	7	16	2
14 1 93 140	Hartmannsdorf b. Kirchberg	20	8	10	2
14 1 93 150	Hirschfeld	13	10	2	1
14 1 93 160	Kirchberg, Stadt	40	22	17	1
14 1 93 190	Langenbernsdorf	28	18	9	1
14 1 93 205	Langenweißbach	16	11	5	-
14 1 93 250	Lichtentanne	26	13	10	3
14 1 93 265	Mülsen	51	27	19	5
14 1 93 300	Neukirchen/Pleiße	5	3	2	-
14 1 93 350	Reinsdorf	26	12	12	2
14 1 93 490	Werdau, Stadt	37	22	13	2
14 1 93 510	Wildenfels, Stadt	21	7	8	6
14 1 93 520	Wilkau-Haßlau, Stadt	13	8	5	-
141	Regierungsbezirk Chemnitz	3 749	1 976	1 350	423

Regierungsbezirk Chemnitz

Landwirtschaftliche Betriebe und landwirtschaftlich genutzte Fläche 2001 in ha								Schlüssel- nummer
insgesamt		darunter						
Betriebe	Fläche	Ackerland		Dauerkulturen		Dauergrünland		
		Betriebe	Fläche	Betriebe	Fläche	Betriebe	Fläche	
75	76	77	78	79	80	81	82	
17	312	6	21	1	.	17	291	14 1 91 120
1	.	-	-	-	-	1	.	14 1 91 140
1	.	-	-	-	-	1	.	14 1 91 150
7	77	1	.	-	-	7	.	14 1 91 180
15	141	11	49	-	-	10	91	14 1 91 190
21	.	16	.	-	-	18	479	14 1 91 220
13	.	10	.	1	.	13	.	14 1 91 230
8	296	5	.	-	-	7	253	14 1 91 240
8	1 128	7	.	1	.	6	501	14 1 91 250
16	286	4	.	-	-	16	265	14 1 91 260
17	261	12	147	-	-	17	113	14 1 91 270
28	1 357	18	732	2	.	27	617	14 1 91 280
20	305	9	55	-	-	19	250	14 1 91 290
23	1 036	18	.	-	-	19	779	14 1 91 300
8	123	4	.	-	-	8	65	14 1 91 310
32	647	23	370	1	.	30	276	14 1 91 320
25	511	20	208	-	-	24	303	14 1 91 340
423	33 627	302	26 997	11	59	382	6 562	14 1 93
39	6 094	26	5 547	1	.	35	511	14 1 93 020
31	433	19	228	1	.	29	204	14 1 93 030
9	3 294	9	2 744	-	-	8	.	14 1 93 080
23	.	14	.	-	-	19	.	14 1 93 100
25	1 088	20	739	-	-	25	348	14 1 93 130
20	1 810	12	1 300	-	-	20	510	14 1 93 140
13	.	9	.	-	-	11	.	14 1 93 150
40	825	30	505	1	.	38	319	14 1 93 160
28	.	22	.	1	.	23	437	14 1 93 190
16	179	9	96	-	-	16	82	14 1 93 205
26	2 077	19	1 716	2	.	24	360	14 1 93 250
51	4 057	38	3 125	1	.	47	926	14 1 93 265
5	106	4	92	-	-	3	14	14 1 93 300
26	1 803	21	1 313	2	.	23	483	14 1 93 350
37	833	24	661	1	.	29	171	14 1 93 490
21	4 048	17	3 188	1	.	21	847	14 1 93 510
13	229	9	103	-	-	11	126	14 1 93 520
3 749	292 736	2 584	208 428	104	598	3 427	83 611	141

Regierungsbezirk Chemnitz

Schlüssel- nummer	Kreis Gemeinde	Ergebnis der allgemeinen Viehzählung vom 3. Mai 2001				
		Rinderhalter	Rinder			Schweine- halter
			insgesamt	Milchkühe	Ammen- und Mutterkühe	
83	84	85	86	87		
Noch: Kreis Aue-Schwarzenberg						
14 1 91 120	Eibenstock, Stadt	10	256	.	60	2
14 1 91 140	Erlabrunn	1	.	.	-	-
14 1 91 150	Grünhain, Stadt	-	-	-	-	-
14 1 91 180	Johanngeorgenstadt, Stadt	3	22	.	.	1
14 1 91 190	Lauter/Sa., Stadt	11	157	36	17	2
14 1 91 220	Lößnitz, Stadt	15	1 976	849	38	7
14 1 91 230	Markersbach	9	1 385	602	33	3
14 1 91 240	Pöhla	4	.	.	7	1
14 1 91 250	Raschau	6	.	.	.	-
14 1 91 260	Rittersgrün	12	181	34	40	1
14 1 91 270	Schlema	14	142	59	.	3
14 1 91 280	Schneeberg, Stadt	18	442	196	33	7
14 1 91 290	Schönheide	9	91	.	22	-
14 1 91 300	Schwarzenberg/Erzgeb., Stadt	12	720	.	.	5
14 1 91 310	Sosa	5	.	.	-	1
14 1 91 320	Stützensgrün	22	646	294	23	3
14 1 91 340	Zschorlau	23	532	188	68	4
14 1 93	Kreis Zwickauer Land	277	28 051	12 341	961	117
14 1 93 020	Crimmitschau, Stadt	26	6 009	2 499	84	10
14 1 93 030	Crinitzberg	17	445	136	71	4
14 1 93 080	Dennheritz	7	.	.	26	6
14 1 93 100	Fraureuth	14	.	.	31	9
14 1 93 130	Hartenstein, Stadt	20	802	329	88	8
14 1 93 140	Hartmannsdorf b. Kirchberg	16	2 507	1 249	35	6
14 1 93 150	Hirschfeld	6	.	.	27	1
14 1 93 160	Kirchberg, Stadt	25	607	198	104	5
14 1 93 190	Langenbernsdorf	16	.	.	179	13
14 1 93 205	Langenweißbach	13	72	22	17	6
14 1 93 250	Lichtentanne	16	2 023	1 016	40	8
14 1 93 265	Mülsen	41	2 657	1 359	112	13
14 1 93 300	Neukirchen/Pleiße	2	.	-	.	1
14 1 93 350	Reinsdorf	17	1 396	.	42	7
14 1 93 490	Werdau, Stadt	18	215	.	88	12
14 1 93 510	Wildenfels, Stadt	13	2 475	1 324	5	4
14 1 93 520	Wilkau-Haßlau, Stadt	10	193	106	.	4
141	Regierungsbezirk Chemnitz	2 518	247 592	97 473	16 837	797

Regierungsbezirk Chemnitz

Ergebnis der allgemeinen Viehzählung vom 3. Mai 2001								Schlüssel- nummer
Schweine insgesamt	Hühnerhalter	Hühner insgesamt	Pferdehalter	Pferde insgesamt	Schafhalter	Schafe insgesamt	dar. weibl. Schafe zur Zucht	
88	89	90	91	92	93	94	95	
.	6	.	6	36	7	125	68	14 1 91 120
-	1	.	-	-	1	.	.	14 1 91 140
-	-	-	-	-	-	-	-	14 1 91 150
.	2	.	2	.	2	.	.	14 1 91 180
.	9	128	3	5	5	38	17	14 1 91 190
.	9	235	10	36	7	83	40	14 1 91 220
.	8	.	7	22	3	15	.	14 1 91 230
.	5	.	3	6	4	21	8	14 1 91 240
-	3	106	4	14	2	.	.	14 1 91 250
.	6	.	8	24	8	41	8	14 1 91 260
10	9	278	4	9	8	110	59	14 1 91 270
21	13	294	5	9	6	75	23	14 1 91 280
-	7	182	4	22	5	.	.	14 1 91 290
18	10	.	13	87	9	51	17	14 1 91 300
.	6	138	-	-	4	51	.	14 1 91 310
5	10	194	8	27	4	28	14	14 1 91 320
11	17	779	7	11	2	.	.	14 1 91 340
26 562	202	7 503	101	663	139	7 216	4 510	14 1 93
.	18	492	4	10	5	88	38	14 1 93 020
20	15	431	4	29	15	151	79	14 1 93 030
.	6	.	1	.	3	.	.	14 1 93 080
.	14	614	7	54	4	22	7	14 1 93 100
40	12	380	9	57	8	172	116	14 1 93 130
.	9	195	3	61	6	29	17	14 1 93 140
.	3	.	1	.	4	101	55	14 1 93 150
23	16	482	11	60	20	666	350	14 1 93 160
.	13	370	7	74	6	66	27	14 1 93 190
17	10	366	5	36	5	70	.	14 1 93 205
.	15	886	5	16	10	110	63	14 1 93 250
61	28	672	20	117	21	2 041	1 251	14 1 93 265
.	1	.	-	-	1	.	.	14 1 93 300
35	13	665	4	6	8	26	9	14 1 93 350
.	15	490	15	124	8	154	84	14 1 93 490
.	8	227	2	.	8	2 027	1 406	14 1 93 510
12	6	224	3	8	7	.	.	14 1 93 520
189 609	1 635	2 596 271	1 070	6 072	956	40 278	25 049	141

Regierungsbezirk Chemnitz

Schlüssel- nummer	Kreis Gemeinde	Verarbeitendes Gewerbe sowie Bergbau und Gewinnung			
		Betriebe	tätige Personen	darunter Arbeiter	geleistete Arbeiterstunden
		96	97	98	1 000 h 99
Noch: Kreis Aue-Schwarzenberg					
14 1 91 120	Eibenstock, Stadt	9	384	318	510
14 1 91 140	Erlabrunn	-	-	-	-
14 1 91 150	Grünhain, Stadt	5	350	240	413
14 1 91 180	Johanngeorgenstadt, Stadt	3	101	79	128
14 1 91 190	Lauter/Sa., Stadt	2	.	.	.
14 1 91 220	Lößnitz, Stadt	6	240	197	307
14 1 91 230	Markersbach	2	.	.	.
14 1 91 240	Pöhl	1	.	.	.
14 1 91 250	Raschau	4	141	111	206
14 1 91 260	Rittersgrün	3	111	90	142
14 1 91 270	Schlema	4	106	60	114
14 1 91 280	Schneeberg, Stadt	5	264	205	401
14 1 91 290	Schönheide	9	786	677	1 147
14 1 91 300	Schwarzenberg/Erzgeb., Stadt	16	1 599	1 182	1 946
14 1 91 310	Sosa	-	-	-	-
14 1 91 320	Stützensgrün	6	492	401	749
14 1 91 340	Zschorlau	2	.	.	.
14 1 93	Kreis Zwickauer Land	67	4 652	3 786	6 127
14 1 93 020	Crimmitschau, Stadt	16	1 051	844	1 433
14 1 93 030	Crinitzberg	3	76	63	92
14 1 93 080	Dennheritz	-	-	-	-
14 1 93 100	Fraureuth	6	443	356	608
14 1 93 130	Hartenstein, Stadt	-	-	-	-
14 1 93 140	Hartmannsdorf b. Kirchberg	-	-	-	-
14 1 93 150	Hirschfeld	1	.	.	.
14 1 93 160	Kirchberg, Stadt	6	731	619	929
14 1 93 190	Langenbernsdorf	1	.	.	.
14 1 93 205	Langenweißbach	2	.	.	.
14 1 93 250	Lichtentanne	4	125	92	138
14 1 93 265	Mülsen	7	239	179	282
14 1 93 300	Neukirchen/Pleiße	3	348	308	461
14 1 93 350	Reinsdorf	1	.	.	.
14 1 93 490	Werdau, Stadt	10	847	690	1 078
14 1 93 510	Wildenfels, Stadt	1	.	.	.
14 1 93 520	Wilkau-Haßlau, Stadt	7	593	489	857
141	Regierungsbezirk Chemnitz	1 243	101 626	76 519	126 253

Regierungsbezirk Chemnitz

von Steinen und Erden 2001				Investitionen im Verarbeitenden Gewerbe 2000			Schlüsselnummer
Bruttolohnsumme	Bruttogehaltsumme	Gesamtumsatz	darunter Auslandsumsatz	Betriebe mit Investitionen	Bruttoanlageinvestitionen		
					insgesamt	je Beschäftigten	
1 000 €	1 000 €	1 000 €			1 000 €	€	
100	101	102	103	104	105	106	
3 901	1 712	23 923	7 000	6	2 070	4 770	14 1 91 120
-	-	-	-	-	-	-	14 1 91 140
3 519	1 953	19 835	3 433	4	2 175	6 058	14 1 91 150
1 446	770	7 408	483	3	440	3 212	14 1 91 180
.	.	.	.	2	.	.	14 1 91 190
3 296	1 226	26 788	1 269	5	1 355	4 857	14 1 91 220
.	.	.	.	3	811	4 743	14 1 91 230
.	.	.	.	1	.	.	14 1 91 240
1 980	908	13 449	741	4	1 307	9 076	14 1 91 250
1 321	361	5 177	260	2	.	.	14 1 91 260
1 049	996	14 069	-	3	711	5 734	14 1 91 270
3 570	1 556	21 334	7 997	3	762	3 060	14 1 91 280
12 046	3 986	57 903	11 032	8	5 971	8 080	14 1 91 290
24 490	12 437	166 900	30 033	15	20 966	13 397	14 1 91 300
-	-	-	-	-	-	-	14 1 91 310
6 127	2 116	63 025	6 949	5	1 907	4 200	14 1 91 320
.	.	.	.	1	.	.	14 1 91 340
72 788	27 281	510 157	69 381	53	34 764	7 539	14 1 93
14 476	5 662	101 687	7 761	15	9 542	9 255	14 1 93 020
881	201	4 295	-	-	-	-	14 1 93 030
-	-	-	-	-	-	-	14 1 93 080
6 072	3 411	45 524	7 318	7	3 197	5 976	14 1 93 100
-	-	-	-	-	-	-	14 1 93 130
-	-	-	-	-	-	-	14 1 93 140
.	.	.	.	2	.	.	14 1 93 150
14 001	3 934	84 398	7 680	3	1 001	1 490	14 1 93 160
.	.	.	.	-	-	-	14 1 93 190
.	.	.	.	2	.	.	14 1 93 205
1 360	967	6 142	618	3	498	3 716	14 1 93 250
2 467	1 452	18 625	1 679	4	1 135	4 504	14 1 93 265
7 554	1 380	54 731	12 093	3	2 954	8 587	14 1 93 300
.	.	.	.	1	.	.	14 1 93 350
13 181	4 512	89 528	4 440	9	9 478	11 907	14 1 93 490
.	.	.	.	2	.	.	14 1 93 510
9 964	4 083	64 764	13 325	5	2 119	3 811	14 1 93 520
1 570 456	795 849	16 096 362	5 788 960	996	987 918	10 013	141

Regierungsbezirk Chemnitz

Schlüssel- nummer	Kreis Gemeinde	Bauhauptgewerbe		
		Juni 2001 (Totalerhebung)		
		Betriebe	tätige Personen	Gesamtumsatz 2000 in 1 000 €
		107	108	109
Noch: Kreis Aue-Schwarzenberg				
14 1 91 120	Eibenstock, Stadt	11	144	5 718
14 1 91 140	Erlabrunn	1	.	.
14 1 91 150	Grünhain, Stadt	3	33	1 294
14 1 91 180	Johanngeorgenstadt, Stadt	6	60	3 062
14 1 91 190	Lauter/Sa., Stadt	6	74	4 402
14 1 91 220	Lößnitz, Stadt	16	75	4 547
14 1 91 230	Markersbach	2	.	.
14 1 91 240	Pöhla	2	.	.
14 1 91 250	Raschau	5	48	2 012
14 1 91 260	Rittersgrün	1	.	.
14 1 91 270	Schlema	9	116	12 029
14 1 91 280	Schneeberg, Stadt	29	442	30 168
14 1 91 290	Schönheide	11	108	5 900
14 1 91 300	Schwarzenberg/Erzgeb., Stadt	29	405	33 179
14 1 91 310	Sosa	5	36	1 371
14 1 91 320	Stützensgrün	11	95	6 398
14 1 91 340	Zschorlau	14	102	5 940
14 1 93	Kreis Zwickauer Land	281	2 782	190 514
14 1 93 020	Crimmitschau, Stadt	46	295	14 610
14 1 93 030	Crinitzberg	8	64	4 170
14 1 93 080	Dennheritz	3	18	706
14 1 93 100	Fraureuth	15	72	3 475
14 1 93 130	Hartenstein, Stadt	12	666	50 649
14 1 93 140	Hartmannsdorf b. Kirchberg	4	64	3 574
14 1 93 150	Hirschfeld	5	41	8 415
14 1 93 160	Kirchberg, Stadt	20	125	9 354
14 1 93 190	Langenbernsdorf	16	96	5 807
14 1 93 205	Langenweißbach	3	9	626
14 1 93 250	Lichtentanne	12	95	5 796
14 1 93 265	Mülsen	34	357	32 504
14 1 93 300	Neukirchen/Pleiße	12	100	5 828
14 1 93 350	Reinsdorf	11	104	7 562
14 1 93 490	Werdau, Stadt	51	496	28 308
14 1 93 510	Wildenfels, Stadt	10	46	2 122
14 1 93 520	Wilkau-Haßlau, Stadt	19	134	7 008
141	Regierungsbezirk Chemnitz	2 564	30 831	2 535 123

Regierungsbezirk Chemnitz

Ausbaugewerbe Juni 2001 (Jährliche Erhebung)			Baugenehmigungen 2001 Errichtung neuer Gebäude			Schlüssel- nummer
Betriebe	tätige Personen	Gesamtumsatz 2000 in 1 000 €	Wohn- gebäude	dar. mit 1 und 2 Wohnungen	Nichtwohn- gebäude	
110	111	112	113	114	115	
2	.	.	13	12	2	14 1 91 120
-	-	-	-	-	-	14 1 91 140
2	.	.	4	4	1	14 1 91 150
4	52	2 969	5	5	6	14 1 91 180
2	.	.	12	9	2	14 1 91 190
4	67	5 048	16	16	2	14 1 91 220
1	.	.	8	7	-	14 1 91 230
-	-	-	3	3	-	14 1 91 240
4	78	5 859	3	3	1	14 1 91 250
1	.	.	3	3	-	14 1 91 260
2	.	.	10	9	6	14 1 91 270
4	153	14 283	23	22	8	14 1 91 280
2	.	.	10	8	2	14 1 91 290
7	219	12 495	15	15	8	14 1 91 300
1	.	.	5	5	-	14 1 91 310
2	.	.	5	5	4	14 1 91 320
-	-	-	21	20	-	14 1 91 340
52	1 143	79 253	186	184	29	14 1 93
7	183	11 500	21	21	4	14 1 93 020
1	.	.	4	4	1	14 1 93 030
-	-	-	3	3	-	14 1 93 080
1	.	.	6	6	1	14 1 93 100
5	74	4 120	6	6	-	14 1 93 130
1	.	.	3	3	2	14 1 93 140
2	.	.	5	5	-	14 1 93 150
4	74	4 737	11	10	2	14 1 93 160
2	.	.	10	10	-	14 1 93 190
1	.	.	2	2	-	14 1 93 205
2	.	.	17	17	1	14 1 93 250
2	.	.	15	15	2	14 1 93 265
1	.	.	7	7	1	14 1 93 300
3	53	2 422	22	22	1	14 1 93 350
11	195	12 949	31	31	5	14 1 93 490
1	.	.	3	3	3	14 1 93 510
8	273	25 902	20	19	6	14 1 93 520
645	15 269	1 029 945	2 017	1 897	513	141

Regierungsbezirk Chemnitz

Schlüssel- nummer	Kreis Gemeinde	Baugenehmigungen 2001					Wohnfläche in m ²
		Wohnungen in Wohn- und Nichtwohnggeb.	davon mit ... Räumen				
			1 und 2	3	4	5 und mehr	
		116	117	118	119	120	121
Noch: Kreis Aue-Schwarzenberg							
14 1 91 120	Eibenstock, Stadt	40	15	10	3	12	3 234
14 1 91 140	Erlabrunn	-	-	-1	1	-	32
14 1 91 150	Grünhain, Stadt	7	-	-	2	5	678
14 1 91 180	Johanngeorgenstadt, Stadt	37	23	5	2	7	2 780
14 1 91 190	Lauter/Sa., Stadt	23	-	1	10	12	2 180
14 1 91 220	Lößnitz, Stadt	23	-1	2	4	18	2 588
14 1 91 230	Markersbach	11	-	-	-2	13	1 535
14 1 91 240	Pöhl	3	-	-1	1	3	422
14 1 91 250	Raschau	3	-	-	-	3	372
14 1 91 260	Rittersgrün	12	-1	4	5	4	1 066
14 1 91 270	Schlema	21	2	2	1	16	2 150
14 1 91 280	Schneeberg, Stadt	43	9	2	3	29	4 195
14 1 91 290	Schönheide	23	-	7	4	12	2 330
14 1 91 300	Schwarzenberg/Erzgeb., Stadt	16	-3	-8	6	21	2 969
14 1 91 310	Sosa	6	-	-2	-	8	816
14 1 91 320	Stützensgrün	6	-	1	-	5	677
14 1 91 340	Zschorlau	40	13	4	3	20	3 729
14 1 93	Kreis Zwickauer Land	278	-	19	60	199	32 994
14 1 93 020	Crimmitschau, Stadt	22	-	-	7	15	2 817
14 1 93 030	Crinitzberg	6	-	-	2	4	701
14 1 93 080	Dennheritz	4	-	-	-	4	526
14 1 93 100	Fraureuth	9	-	2	2	5	972
14 1 93 130	Hartenstein, Stadt	10	1	2	-2	9	1 335
14 1 93 140	Hartmannsdorf b. Kirchberg	3	-	-	-1	4	417
14 1 93 150	Hirschfeld	6	-	1	1	4	805
14 1 93 160	Kirchberg, Stadt	30	-2	3	21	8	2 570
14 1 93 190	Langenbernsdorf	14	-	1	1	12	1 649
14 1 93 205	Langenweißbach	4	-1	1	-	4	571
14 1 93 250	Lichtentanne	20	-	-2	3	19	2 798
14 1 93 265	Mülsen	31	-1	5	8	19	3 818
14 1 93 300	Neukirchen/Pleiße	9	-	-2	4	7	1 029
14 1 93 350	Reinsdorf	25	-	4	-	21	2 741
14 1 93 490	Werdau, Stadt	38	-1	-	6	33	5 463
14 1 93 510	Wildenfels, Stadt	21	-1	-1	10	13	1 711
14 1 93 520	Wilkau-Haßlau, Stadt	26	5	5	-2	18	3 071
141	Regierungsbezirk Chemnitz	3 870	344	265	946	2 315	427 332

Regierungsbezirk Chemnitz

Baufertigstellungen 2001									Schlüssel- nummer
Errichtung neuer Gebäude			Wohnungen in Wohn- und Nichtwohngeb.	davon mit ... Räumen				Wohnfläche in m ²	
Wohn- gebäude	dar. mit 1 und 2 Wohnungen	Nichtwohn- gebäude		1 und 2	3	4	5 und mehr		
122	123	124	125	126	127	128	129	130	
6	5	-	8	-1	2	-	7	957	14 1 91 120
-	-	1	-	-1	-	1	-	79	14 1 91 140
3	3	-	3	-	-	-	3	353	14 1 91 150
5	5	1	12	3	3	2	4	1 147	14 1 91 180
6	4	1	20	2	4	7	7	1 615	14 1 91 190
10	8	1	31	-	9	7	15	2 656	14 1 91 220
1	1	2	1	-2	1	2	-	196	14 1 91 230
2	2	-	2	-	-1	2	1	230	14 1 91 240
2	2	1	5	-	-1	-	6	626	14 1 91 250
1	1	-	3	-	1	-	2	269	14 1 91 260
16	13	3	32	8	5	3	16	2 830	14 1 91 270
20	16	6	49	5	16	8	20	4 647	14 1 91 280
9	9	1	12	-	-	6	6	1 359	14 1 91 290
12	11	5	25	-1	3	5	18	2 843	14 1 91 300
2	2	1	2	-	-1	2	1	285	14 1 91 310
8	7	5	14	-1	5	-	10	1 593	14 1 91 320
8	7	3	18	14	-2	-1	7	1 386	14 1 91 340
212	205	42	331	-37	39	66	263	40 299	14 1 93
27	25	1	42	1	2	11	28	4 648	14 1 93 020
1	1	2	4	1	-1	2	2	397	14 1 93 030
5	5	1	6	-	-	1	5	780	14 1 93 080
12	12	3	13	-	-1	3	11	1 665	14 1 93 100
10	10	3	12	-	1	2	9	1 117	14 1 93 130
7	6	-	14	-	1	-	13	1 597	14 1 93 140
3	3	1	4	-	1	1	2	417	14 1 93 150
9	7	7	19	-29	7	19	22	3 419	14 1 93 160
2	2	-	5	-1	5	-1	2	559	14 1 93 190
1	1	1	5	-2	3	2	2	607	14 1 93 205
20	19	2	28	-2	1	9	20	3 396	14 1 93 250
27	27	5	42	-	3	1	38	5 927	14 1 93 265
7	7	1	10	-1	-	2	9	1 004	14 1 93 300
23	23	-	32	2	2	-	28	3 318	14 1 93 350
39	38	8	68	-1	13	7	49	7 834	14 1 93 490
5	5	1	8	-	-	1	7	1 105	14 1 93 510
14	14	6	19	-5	2	6	16	2 509	14 1 93 520
2 227	2 087	567	4 212	215	590	941	2 466	448 442	141

Regierungsbezirk Chemnitz

Schlüssel- nummer	Kreis Gemeinde	Fortschreibung des Gebäude- und Wohnungsbestandes				
		Bestand an Wohnge- bäuden	darunter mit 1 oder 2 Wohnungen	insge- samt	Bestand an Wohnungen in	
					davon mit	... Räumen
						1
131	132	133	134	135		
Noch: Kreis Aue-Schwarzenberg						
14 1 91 120	Eibenstock, Stadt	1 289	795	3 647	6	180
14 1 91 140	Erlabrunn	144	75	640	8	54
14 1 91 150	Grünhain, Stadt	479	338	1 306	2	41
14 1 91 180	Johanngeorgenstadt, Stadt	1 029	558	4 144	104	376
14 1 91 190	Lauter/Sa., Stadt	1 068	753	2 601	12	149
14 1 91 220	Lößnitz, Stadt	1 731	1 186	5 925	361	538
14 1 91 230	Markersbach	396	313	897	6	38
14 1 91 240	Pöhl	305	247	624	1	39
14 1 91 250	Raschau	737	512	2 178	13	85
14 1 91 260	Rittersgrün	438	325	949	4	42
14 1 91 270	Schlema	1 002	643	2 911	15	148
14 1 91 280	Schneeberg, Stadt	2 514	1 566	8 857	160	432
14 1 91 290	Schönheide	1 094	765	2 787	33	137
14 1 91 300	Schwarzenberg/Erzgeb., Stadt	2 704	1 622	10 910	232	973
14 1 91 310	Sosa	484	403	957	1	37
14 1 91 320	Stützensgrün	915	750	1 745	6	65
14 1 91 340	Zschorlau	1 292	1 053	2 640	9	91
14 1 93	Kreis Zwickauer Land	27 508	20 246	70 660	1 058	3 955
14 1 93 020	Crimmitschau, Stadt	4 357	2 747	12 917	259	765
14 1 93 030	Crinitzberg	532	452	1 000	1	55
14 1 93 080	Dennheritz	406	375	698	3	21
14 1 93 100	Fraureuth	1 279	963	3 107	8	92
14 1 93 130	Hartenstein, Stadt	1 140	929	2 311	13	107
14 1 93 140	Hartmannsdorf b. Kirchberg	336	294	656	6	41
14 1 93 150	Hirschfeld	353	314	604	4	20
14 1 93 160	Kirchberg, Stadt	2 041	1 551	5 445	242	409
14 1 93 190	Langenbernsdorf	1 159	1 095	1 715	5	42
14 1 93 205	Langenweißbach	733	603	1 495	11	49
14 1 93 250	Lichtentanne	1 703	1 358	3 545	13	112
14 1 93 265	Mülsen	2 926	2 439	6 255	17	260
14 1 93 300	Neukirchen/Pleiße	941	702	2 167	9	86
14 1 93 350	Reinsdorf	1 782	1 270	4 517	127	189
14 1 93 490	Werdau, Stadt	4 818	3 188	15 087	319	1 031
14 1 93 510	Wildenfels, Stadt	1 058	875	2 059	3	83
14 1 93 520	Wilkau-Haßlau, Stadt	1 944	1 091	7 082	18	593
141	Regierungsbezirk Chemnitz	288 540	202 009	870 532	13 001	58 010

Regierungsbezirk Chemnitz

am 31. Dezember 2001								Schlüssel- nummer
Wohn- und Nichtwohngebäuden							Wohnungen je 1 000 Einwohner	
davon mit ... Räumen						Wohnfläche in 1 000 m ²		
3	4	5	6	7 und mehr	darin Räume		142	
136	137	138	139	140	141	142	143	
1 110	1 278	657	273	143	1 070	253	515	14 1 91 120
175	235	132	24	12	88	40	646	14 1 91 140
255	426	211	177	194	1 382	85	499	14 1 91 150
1 494	1 431	466	175	98	737	270	679	14 1 91 180
800	816	465	229	130	958	178	507	14 1 91 190
1 438	1 684	945	633	326	2 384	371	535	14 1 91 220
222	335	152	84	60	458	64	443	14 1 91 230
172	192	135	44	41	303	45	452	14 1 91 240
745	768	392	104	71	540	145	509	14 1 91 250
205	340	200	92	66	495	69	491	14 1 91 260
1 010	949	460	219	110	834	204	507	14 1 91 270
2 561	2 632	1 466	1 149	457	3 431	582	501	14 1 91 280
825	971	513	205	103	782	187	502	14 1 91 290
2 646	4 310	1 821	591	337	2 545	684	552	14 1 91 300
262	296	200	90	71	525	67	418	14 1 91 310
413	560	397	188	116	899	128	439	14 1 91 320
707	854	492	302	185	1 406	192	431	14 1 91 340
18 749	23 811	13 586	6 020	3 481	26 364	4 884	528	14 1 93
2 916	4 562	2 488	1 180	747	5 715	863	559	14 1 93 020
233	337	206	99	69	531	73	414	14 1 93 030
172	208	168	86	40	301	54	475	14 1 93 080
948	1 105	542	249	163	1 241	220	517	14 1 93 100
591	799	394	261	146	1 102	168	445	14 1 93 130
135	203	143	69	59	440	49	439	14 1 93 140
150	195	141	58	36	273	46	454	14 1 93 150
1 313	1 776	1 079	411	215	1 603	364	537	14 1 93 160
315	450	442	269	192	1 467	148	425	14 1 93 190
333	556	294	153	99	749	110	499	14 1 93 205
925	1 223	726	342	204	1 535	264	487	14 1 93 250
1 359	2 004	1 594	664	357	2 654	454	489	14 1 93 265
631	741	401	190	109	840	155	477	14 1 93 300
1 209	1 503	879	404	206	1 547	319	508	14 1 93 350
4 987	5 118	2 216	904	512	3 880	984	589	14 1 93 490
479	658	463	230	143	1 078	153	495	14 1 93 510
2 053	2 373	1 410	451	184	1 408	460	577	14 1 93 520
249 241	314 258	144 512	56 820	34 690	262 974	58 238	543	141

Regierungsbezirk Chemnitz

Schlüsselnummer	Kreis Gemeinde	Fremdenverkehr 2001				Straßenverkehrsunfälle insgesamt (ohne sonst.)
		geöffnete Beherbergungsstätten	angebotene Gästebetten	Ankünfte	Übernachtungen	
		144	145	146	147	148
Noch: Kreis Aue-Schwarzenberg						
14 1 91 120	Eibenstock, Stadt	18	713	27 494	88 664	62
14 1 91 140	Erlabrunn	2	.	.	.	2
14 1 91 150	Grünhain, Stadt	2	.	.	.	9
14 1 91 180	Johanngeorgenstadt, Stadt	14	638	18 091	63 023	32
14 1 91 190	Lauter/Sa., Stadt	3	110	4 735	12 361	30
14 1 91 220	Lößnitz, Stadt	5	107	2 113	4 727	55
14 1 91 230	Markersbach	1	.	.	.	10
14 1 91 240	Pöhl	1	.	.	.	4
14 1 91 250	Raschau	1	.	.	.	16
14 1 91 260	Rittersgrün	4	101	2 516	8 609	12
14 1 91 270	Schlema	4	131	3 911	13 142	35
14 1 91 280	Schneeberg, Stadt	9	485	22 507	68 410	81
14 1 91 290	Schönheide	3	137	8 009	18 604	20
14 1 91 300	Schwarzenberg/Erzgeb., Stadt	8	371	18 862	53 628	116
14 1 91 310	Sosa	5	134	4 297	11 772	10
14 1 91 320	Stützengrün	2	.	.	.	26
14 1 91 340	Zschorlau	1	.	.	.	42
14 1 93	Kreis Zwickauer Land	49	1 443	50 354	102 789	755
14 1 93 020	Crimmitschau, Stadt	10	205	9 061	16 861	124
14 1 93 030	Crinitzberg	-	-	-	-	8
14 1 93 080	Dennheritz	-	-	-	-	12
14 1 93 100	Fraureuth	1	.	.	.	28
14 1 93 130	Hartenstein, Stadt	4	124	10 362	16 090	65
14 1 93 140	Hartmannsdorf b. Kirchberg	2	.	.	.	8
14 1 93 150	Hirschfeld	-	-	-	-	27
14 1 93 160	Kirchberg, Stadt	2	.	.	.	51
14 1 93 190	Langenbernsdorf	4	141	2 379	11 448	18
14 1 93 205	Langenweißbach	1	.	.	.	16
14 1 93 250	Lichtentanne	2	.	.	.	39
14 1 93 265	Mülsen	5	111	4 497	8 979	50
14 1 93 300	Neukirchen/Pleiße	4	198	3 777	6 963	23
14 1 93 350	Reinsdorf	2	.	.	.	71
14 1 93 490	Werdau, Stadt	9	294	7 370	12 459	111
14 1 93 510	Wildenfels, Stadt	1	.	.	.	37
14 1 93 520	Wilkau-Haßlau, Stadt	2	.	.	.	55
141	Regierungsbezirk Chemnitz	842	39 422	1 523 704	4 863 189	9 613

Regierungsbezirk Chemnitz

Schwerwiegende Unfälle mit Sachschaden 2001		Straßenverkehrsunfälle mit Personenschaden 2001				Kraftfahrzeugbestand am 1. Januar 2002			Schlüsselnummer
im engeren Sinne	unter Alkoholeinwirkung	insgesamt	verunglückte Personen			insgesamt	darunter		
			Getötete	Schwerverletzte	Leichtverletzte		Pkw	Krafträder	
149	150	151	152	153	154	155	156	157	
22	1	39	-	20	30	4 001	3 462	184	14 1 91 120
2	-	-	-	-	-	641	574	33	14 1 91 140
3	-	6	-	1	7	1 563	1 375	59	14 1 91 150
10	-	22	2	12	18	3 502	3 115	158	14 1 91 180
6	-	24	1	8	21	3 190	2 812	135	14 1 91 190
13	4	38	2	13	40	6 590	5 749	287	14 1 91 220
3	-	7	-	2	6	1 435	1 205	92	14 1 91 230
-	-	4	-	2	2	930	802	54	14 1 91 240
6	2	8	-	4	6	2 689	2 330	130	14 1 91 250
1	-	11	-	6	14	1 394	1 163	92	14 1 91 260
9	1	25	-	9	24	3 651	3 146	151	14 1 91 270
19	5	57	1	28	52	10 785	9 500	471	14 1 91 280
8	-	12	-	6	7	3 414	2 942	140	14 1 91 290
21	14	81	-	42	69	12 886	11 187	508	14 1 91 300
4	-	6	-	4	2	1 426	1 224	74	14 1 91 310
7	1	18	-	9	18	2 782	2 290	136	14 1 91 320
14	1	27	1	13	19	3 937	3 480	175	14 1 91 340
167	42	546	5	173	537	86 306	73 228	3 888	14 1 93
40	8	76	-	20	75	13 500	11 581	545	14 1 93 020
-	-	8	-	3	7	1 616	1 315	79	14 1 93 030
1	1	10	-	4	16	1 083	841	45	14 1 93 080
4	2	22	-	10	16	3 963	3 456	172	14 1 93 100
26	2	37	-	11	45	3 284	2 793	142	14 1 93 130
-	-	8	-	1	8	1 145	878	62	14 1 93 140
11	-	16	1	8	12	1 129	842	65	14 1 93 150
5	2	44	-	9	40	6 355	5 378	339	14 1 93 160
-	-	18	1	12	11	3 052	2 431	150	14 1 93 190
2	-	14	1	6	11	2 069	1 763	119	14 1 93 205
11	3	25	-	6	31	5 129	4 327	244	14 1 93 250
8	5	37	1	8	44	8 779	7 463	447	14 1 93 265
4	-	19	-	10	17	2 951	2 527	120	14 1 93 300
18	3	50	-	14	52	6 258	5 025	238	14 1 93 350
12	9	90	-	30	80	15 708	13 746	677	14 1 93 490
9	3	25	-	8	23	2 931	2 406	154	14 1 93 510
13	4	38	1	9	38	7 167	6 338	275	14 1 93 520
2 407	525	6 681	154	2 477	6 312	1 015 966	870 914	45 228	141

Regierungsbezirk Chemnitz

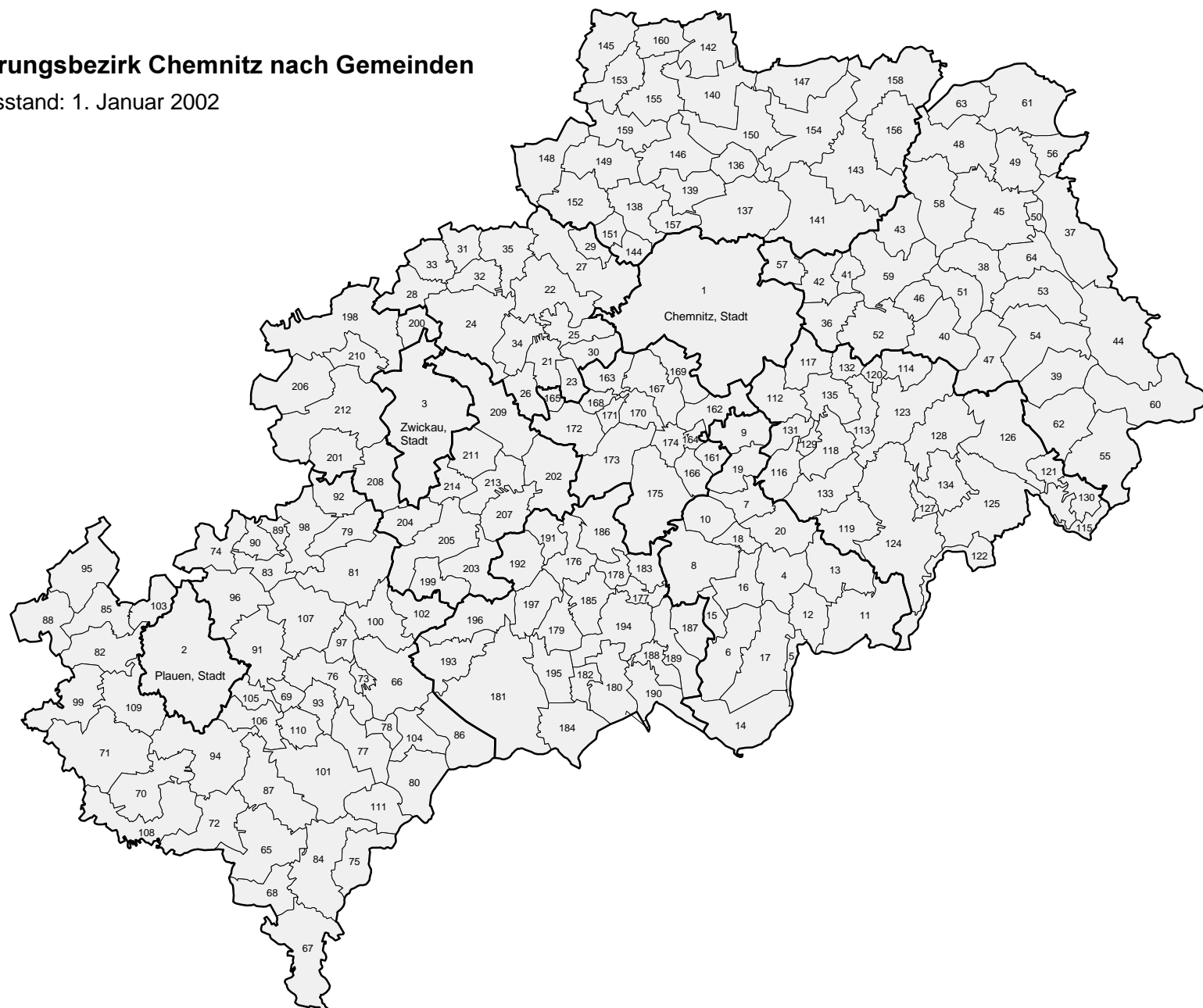
Schlüssel- nummer	Kreis Gemeinde	Ist-Aufkommen an Gemeindesteuern 2001 in 1 000 €				
		Grund- steuer A	Grund- steuer B	Gewerbe- steuer	Gemeindeanteil an der Ein- kommensteuer	Gemeindeanteil an der Umsatzsteuer
		158	159	160	161	162
Noch: Kreis Aue-Schwarzenberg						
14 1 91 120	Eibenstock, Stadt	18	447	500	295	96
14 1 91 140	Erlabrunn	1	60	17	93	8
14 1 91 150	Grünhain, Stadt	3	247	427	115	40
14 1 91 180	Johanngeorgenstadt, Stadt	4	494	96	425	75
14 1 91 190	Lauter/Sa., Stadt	5	287	286	283	78
14 1 91 220	Lößnitz, Stadt	12	626	632	661	168
14 1 91 230	Markersbach	8	131	-19	114	79
14 1 91 240	Pöhl	3	70	25	72	14
14 1 91 250	Raschau	7	217	288	270	52
14 1 91 260	Rittersgrün	2	111	83	95	20
14 1 91 270	Schlema	4	429	341	325	168
14 1 91 280	Schneeberg, Stadt	10	1 144	1 118	1 167	288
14 1 91 290	Schönheide	4	396	1 081	241	97
14 1 91 300	Schwarzenberg/Erzgeb., Stadt	13	1 432	1 145	1 401	438
14 1 91 310	Sosa	4	94	36	99	17
14 1 91 320	Stützensgrün	6	236	678	216	74
14 1 91 340	Zschorlau	5	296	332	317	74
14 1 93	Kreis Zwickauer Land	392	8 390	13 765	9 061	3 298
14 1 93 020	Crimmitschau, Stadt	76	1 709	1 670	1 386	536
14 1 93 030	Crinitzberg	11	137	60	130	55
14 1 93 080	Dennheritz	16	82	937	99	106
14 1 93 100	Fraureuth	19	367	1 087	361	71
14 1 93 130	Hartenstein, Stadt	23	439	934	272	190
14 1 93 140	Hartmannsdorf b. Kirchberg	6	88	47	75	21
14 1 93 150	Hirschfeld	9	83	176	95	98
14 1 93 160	Kirchberg, Stadt	23	577	1 664	721	182
14 1 93 190	Langenbernsdorf	32	199	117	228	46
14 1 93 205	Langenweißbach	13	176	84	188	48
14 1 93 250	Lichtentanne	26	339	321	561	193
14 1 93 265	Mülsen	37	703	874	953	234
14 1 93 300	Neukirchen/Pleiße	17	301	962	282	193
14 1 93 350	Reinsdorf	23	526	464	666	170
14 1 93 490	Werdau, Stadt	37	1 793	1 481	1 809	627
14 1 93 510	Wildenfels, Stadt	18	201	261	301	66
14 1 93 520	Wilkau-Haßlau, Stadt	7	673	2 624	932	464
141	Regierungsbezirk Chemnitz	3 731	121 469	195 990	117 560	46 107

Regierungsbezirk Chemnitz

Hebesätze in %			Realsteuer- aufbringungs- kraft 2001	Steuereinnahmekraft 2001			Schuldenstand am 31.12.2001		Personal- stand am 30. Juni 2001	Schlüssel- nummer
Grund- steuer A	Grund- steuer B	Gewerbe- steuer		insgesamt	je Einwohner	insgesamt	je Einwohner			
				1 000 €	€		1 000 €	€		
163	164	165	166	167	168	169	170	171		
400	350	380	1 045	1 365	190,61	6 376	890	188	14 1 91 120	
250	350	350	88	186	185,35	647	644	25	14 1 91 140	
280	500	510	535	645	247,66	4 131	1 586	26	14 1 91 150	
270	370	380	629	1 115	179,04	11 770	1 889	124	14 1 91 180	
250	340	350	667	984	190,68	4 691	909	74	14 1 91 190	
250	350	380	1 387	2 126	190,44	8 067	722	162	14 1 91 220	
300	370	380	126	321	156,78	1 814	885	29	14 1 91 230	
300	350	360	109	192	139,41	813	590	14	14 1 91 240	
300	375	380	540	821	190,45	4 182	970	45	14 1 91 250	
280	380	370	208	311	160,87	1 710	883	52	14 1 91 260	
250	360	380	833	1 278	219,80	5 953	1 024	108	14 1 91 270	
280	389	401	2 291	3 595	201,68	19 064	1 069	152	14 1 91 280	
250	380	380	1 565	1 750	311,74	1 524	272	92	14 1 91 290	
300	350	370	2 868	4 540	227,12	17 746	888	320	14 1 91 300	
400	350	380	146	257	111,69	1 357	591	4	14 1 91 310	
280	350	380	992	1 186	296,81	3 121	781	74	14 1 91 320	
270	350	380	691	1 035	168,44	7 531	1 226	47	14 1 91 340	
291	370	382	23 840	34 254	254,71	133 039	989	2 814	14 1 93	
350	380	380	3 603	5 287	228,21	17 977	776	318	14 1 93 020	
330	500	380	181	357	147,83	5 112	2 115	24	14 1 93 030	
330	350	400	1 053	1 132	776,17	345	237	12	14 1 93 080	
260	350	380	1 589	1 867	309,85	3 662	608	63	14 1 93 100	
300	400	380	1 446	1 776	339,59	4 748	908	37	14 1 93 130	
250	400	380	143	232	154,66	450	300	21	14 1 93 140	
250	330	350	312	477	357,67	794	595	42	14 1 93 150	
300	370	380	2 405	3 071	299,01	13 407	1 305	104	14 1 93 160	
280	350	365	385	641	158,69	1 573	389	25	14 1 93 190	
275	385	385	281	505	167,23	1 304	432	75	14 1 93 205	
250	360	400	723	1 433	197,43	8 641	1 190	96	14 1 93 250	
250	360	360	1 789	2 845	220,85	11 174	867	100	14 1 93 265	
280	350	380	1 379	1 717	375,39	1 666	364	48	14 1 93 300	
300	380	400	1 033	1 806	203,02	8 201	922	119	14 1 93 350	
270	370	360	3 603	5 816	224,47	23 027	889	289	14 1 93 490	
320	360	400	499	831	201,68	2 208	536	27	14 1 93 510	
300	350	400	3 417	4 459	360,53	8 768	709	130	14 1 93 520	
286	385	393	329 386	466 116	288,99	1 828 244	1 134	32 714	141	

Regierungsbezirk Chemnitz nach Gemeinden

Gebietsstand: 1. Januar 2002



1 Chemnitz, Stadt	37 Bobritzsch	73 Ellefeld	109 Weischlitz	145 Königsfeld	181 Eibenstock, Stadt
2 Plauen, Stadt	38 Brand-Erbisdorf, Stadt	74 Elsterberg, Stadt	110 Werda	146 Königshain-Wiederau	182 Erlabrunn
3 Zwickau, Stadt	39 Dorfchemnitz b. Sayda	75 Erlbach	111 Zwota	147 Kriebstein	183 Grünhain, Stadt
4 Annaberg-Buchholz, Stadt	40 Eppendorf	76 Falkenstein/Vogtl., Stadt	112 Amtsberg	148 Langensteinbach	184 Johanngeorgenstadt, Stadt
5 Bärenstein	41 Falkenau	77 Grünbach, Höhenluftkurort	113 Börnichen/Erzgeb.	149 Lunzenau, Stadt	185 Lauter/Sa., Stadt
6 Crottendorf	42 Flöha, Stadt	78 Hammerbrücke	114 Borstendorf	150 Mittweida, Stadt	186 Löbnitz, Stadt
7 Ehrenfriedersdorf, Stadt	43 Frankenstein	79 Heinsdorfergrund	115 Deutschneudorf	151 Mühlau	187 Markersbach
8 Elterlein, Stadt	44 Frauenstein, Stadt	80 Klingenthal/Sa., Stadt	116 Drebach	152 Penig, Stadt	188 Pöhl
9 Gelenau/Erzgeb.	45 Freiberg, Stadt	81 Lengenfeld, Stadt	117 Gornau/Erzgeb.	153 Rochlitz, Stadt	189 Raschau
10 Geyer, Stadt	46 Gahlenz	82 Leubnitz	118 Großobersdorf	154 Rossau	190 Rittersgrün
11 Jöhstadt, Stadt	47 Großhartmannsdorf	83 Limbach	119 Großrückerswalde	155 Seelitz	191 Schliema
12 Königswalde	48 Großschirma	84 Markneukirchen, Stadt	120 Grünhainichen	156 Striegistal	192 Schneeberg, Stadt
13 Mildenau	49 Halsbrücke	85 Mehltheuer	121 Heidersdorf	157 Taura	193 Schönheide
14 Oberwiesenthal, Kurort, Stadt	50 Hilbersdorf	86 Morgenröthe-Rautenkranz	122 Hirtstein	158 Tiefenbach	194 Schwarzenberg/Erzgeb., Stadt
15 Scheibenberg, Stadt	51 Langenau	87 Mühlental	123 Lengefeld, Stadt	159 Wechselburg	195 Sosa
16 Schlettau, Stadt	52 Leubsdorf	88 Mühltruff, Stadt	124 Marienberg, Stadt	160 Zettlitz	196 Stützengrün
17 Sehmatal	53 Lichtenberg/Erzgeb.	89 Mylau, Stadt	125 Olbernhau, Stadt	161 Auerbach	197 Zschorlau
18 Tannenberg	54 Mulda/Sa.	90 Netzschkau, Stadt	126 Pfaffroda	162 Burkhardtsdorf	198 Crimmitschau, Stadt
19 Thum, Stadt	55 Neuhausen/Erzgeb.	91 Neuensalz	127 Pobershau	163 Erlbach-Kirchberg	199 Crinitzberg
20 Wiesa	56 Niederschöna	92 Neumark	128 Pockau	164 Gornsdorf	200 Drennherritz
21 Bernsdorf	57 Niederwiesa	93 Neustadt/Vogtl.	129 Scharfenstein	165 Hohndorf	201 Fraureuth
22 Callenberg	58 Oberschöna	94 Oelsnitz, Stadt	130 Seiffen/Erzgeb., Kurort	166 Hormersdorf	202 Hartenstein, Stadt
23 Gersdorf	59 Oederan, Stadt	95 Pausa/Vogtl., Stadt	131 Venusberg	167 Jahnsdorf/Erzgeb.	203 Hartmannsdorf b. Kirchberg
24 Glauchau, Stadt	60 Rechenberg-Bienenmühle	96 Pöhl	132 Waldkirchen/Erzgeb.	168 Lugau/Erzgeb., Stadt	204 Hirschfeld
25 Hohenstein-Ernstthal, Stadt	61 Reinsberg	97 Rebesgrün	133 Wolkenstein, Stadt	169 Neukirchen/Erzgeb.	205 Kirchberg, Stadt
26 Lichtenstein/Sa., Stadt	62 Sayda, Stadt	98 Reichenbach/Vogtl., Stadt	134 Zöblitz, Stadt	170 Niederdorf	206 Langenbernsdorf
27 Limbach-Oberfrohna, Stadt	63 Siebenlehn, Stadt	99 Reuth	135 Zschopau, Stadt	171 Niederwürschnitz	207 Langenweißbach
28 Meerane, Stadt	64 Weißenborn/Erzgeb.	100 Rodewisch, Stadt	136 Altmittweida	172 Oelsnitz/Erzgeb., Stadt	208 Lichtentanne
29 Niederfrohna	65 Adorf, Stadt	101 Schöneck/Vogtl., Stadt	137 Lichtenau	173 Stollberg/Erzgeb., Stadt	209 Mülsen
30 Oberlungwitz, Stadt	66 Auerbach/Vogtl., Stadt	102 Steinberg	138 Burgstädt, Stadt	174 Thalheim/Erzgeb., Stadt	210 Neukirchen/Pleiße
31 Oberwiera	67 Bad Brambach	103 Syrau	139 Claußnitz	175 Zwönitz, Stadt	211 Reinsdorf
32 Remse	68 Bad Elster, Stadt	104 Tannenbergsthal/Vogtl.	140 Erlau	176 Aue, Stadt	212 Werdau, Stadt
33 Schönberg	69 Bergen	105 Theuma	141 Frankenberg/Sa., Stadt	177 Beierfeld	213 Wildenfels, Stadt
34 St. Egidien	70 Bösenbrunn	106 Tirpersdorf	142 Geringswalde, Stadt	178 Bernsbach	214 Wilkau-Haßlau, Stadt
35 Waldenburg, Stadt	71 Burgstein	107 Treuen, Stadt	143 Hainichen, Stadt	179 Bockau	
36 Augustusburg, Stadt	72 Eichigt	108 Triebel/Vogtl.	144 Hartmannsdorf	180 Breitenbrunn/Erzgeb.	

Regierungsbezirk Dresden

Schlüssel- nummer	Kreis Gemeinde	Fläche 31.12.2001 km ²	Bevölkerung am			
			3.10.1990	31. Dezember 2001		
				insgesamt	männlich	weiblich
		1	2	3	4	5
Kreisfreie Städte						
14 2 62 000	Dresden, Stadt	328,31	514 071	478 631	230 806	247 825
14 2 63 000	Görlitz, Stadt	67,22	76 603	60 264	28 639	31 625
14 2 64 000	Hoyerswerda, Stadt	94,74	68 982	47 917	23 258	24 659
14 2 72	Kreis Bautzen	955,46	170 479	155 487	76 139	79 348
14 2 72 010	Bautzen, Stadt	66,63	52 884	42 688	20 301	22 387
14 2 72 020	Bischofswerda, Stadt	46,26	14 959	13 613	6 463	7 150
14 2 72 030	Burkau	31,83	3 151	3 043	1 517	1 526
14 2 72 040	Crosta	9,32	1 827	1 852	917	935
14 2 72 050	Cunewalde	26,62	6 362	5 722	2 802	2 920
14 2 72 060	Demitz-Thumitz	21,07	3 577	3 196	1 577	1 619
14 2 72 065	Doberschau-Gaußig	40,48	4 450	5 034	2 502	2 532
14 2 72 080	Frankenthal	9,43	1 135	1 093	545	548
14 2 72 110	Göda	43,26	3 481	3 564	1 809	1 755
14 2 72 130	Großdubrau	54,22	4 930	4 886	2 484	2 402
14 2 72 140	Großharthau	37,27	3 114	3 668	2 005	1 663
14 2 72 150	Großpostwitz/O.L.	16,42	3 099	3 202	1 593	1 609
14 2 72 160	Guttau	41,66	1 811	1 786	894	892
14 2 72 170	Hochkirch	41,73	2 639	2 613	1 311	1 302
14 2 72 180	Kirschau	6,52	2 840	2 711	1 381	1 330
14 2 72 200	Königswartha	41,39	4 197	4 055	1 981	2 074
14 2 72 210	Kubschütz	43,52	2 733	2 961	1 479	1 482
14 2 72 220	Malschwitz	51,56	3 917	3 885	1 928	1 957
14 2 72 240	Neschwitz	45,99	2 699	2 678	1 349	1 329
14 2 72 250	Neukirch/Lausitz	21,32	6 294	5 694	2 800	2 894
14 2 72 260	Obergurig	9,84	2 323	2 335	1 172	1 163
14 2 72 270	Puschwitz	11,74	1 198	1 102	560	542
14 2 72 280	Radibor	61,93	3 732	3 725	1 867	1 858
14 2 72 290	Rammenau	10,76	1 452	1 538	755	783
14 2 72 320	Schirgiswalde, Stadt	8,48	3 249	3 127	1 522	1 605
14 2 72 330	Schmölln-Putzkau	32,94	3 806	3 598	1 802	1 796
14 2 72 340	Sohland a. d. Spree	37,27	8 422	7 949	3 909	4 040
14 2 72 350	Steinigwolmsdorf	18,03	3 720	3 555	1 755	1 800
14 2 72 380	Weißenberg, Stadt	50,92	3 968	3 683	1 838	1 845
14 2 72 390	Wilthen, Stadt	17,06	8 510	6 931	3 321	3 610
14 2 80	Kreis Meißen	631,69	155 299	152 044	73 749	78 295
14 2 80 040	Coswig, Stadt	25,85	26 123	23 435	11 287	12 148
14 2 80 065	Diera-Zehren	43,20	3 756	3 945	1 941	2 004
14 2 80 140	Heynitz	21,27	1 446	1 477	721	756
14 2 80 150	Käbschütztal	50,45	3 250	3 067	1 551	1 516
14 2 80 160	Ketzerbachtal	45,38	3 221	3 027	1 521	1 506
14 2 80 170	Klipphausen	61,65	5 055	6 170	3 064	3 106
14 2 80 190	Leuben-Schleinitz	26,71	1 949	1 693	830	863
14 2 80 210	Lommatzsch, Stadt	66,47	7 224	6 153	2 956	3 197
14 2 80 240	Meißen, Stadt	30,90	35 187	28 982	13 631	15 351
14 2 80 260	Moritzburg	46,37	6 123	8 079	4 019	4 060
14 2 80 270	Niederau	35,21	3 663	4 312	2 133	2 179
14 2 80 280	Nossen, Stadt	29,26	6 999	6 345	3 010	3 335

Regierungsbezirk Dresden

Einwohner je km ² 2001	Bevölkerung im Alter von ... bis unter ... Jahren am 31. Dezember 2001								Schlüssel- nummer
	unter 6	6 bis unter 15	15 bis unter 18	18 bis unter 25	25 bis unter 30	30 bis unter 50	50 bis unter 65	65 und mehr	
	7	8	9	10	11	12	13	14	
1 458	21 810	33 626	16 778	49 090	32 421	140 724	96 435	87 747	14 2 62 000
897	2 440	4 583	2 375	5 322	2 785	17 214	12 890	12 655	14 2 63 000
506	1 689	3 872	1 918	4 153	2 095	14 033	11 418	8 739	14 2 64 000
163	6 673	13 029	7 020	15 090	8 050	46 979	29 244	29 402	14 2 72
641	1 861	3 346	1 858	4 208	2 290	12 385	8 494	8 246	14 2 72 010
294	529	1 064	602	1 323	721	3 986	2 550	2 838	14 2 72 020
96	110	277	142	302	173	972	508	559	14 2 72 030
199	76	150	91	157	80	573	381	344	14 2 72 040
215	188	433	230	479	226	1 705	1 231	1 230	14 2 72 050
152	116	247	134	305	164	955	611	664	14 2 72 060
124	247	492	249	528	251	1 585	872	810	14 2 72 065
116	55	95	48	111	63	350	169	202	14 2 72 080
82	161	318	176	364	189	1 141	599	616	14 2 72 110
90	239	441	195	481	293	1 444	954	839	14 2 72 130
98	178	299	158	399	263	1 273	544	554	14 2 72 140
195	152	243	118	306	164	939	685	595	14 2 72 150
43	74	129	77	188	97	543	317	361	14 2 72 160
63	110	227	150	270	141	808	461	446	14 2 72 170
416	103	255	118	254	126	847	492	516	14 2 72 180
98	189	432	213	410	214	1 336	595	666	14 2 72 200
68	136	235	140	312	146	941	561	490	14 2 72 210
75	187	360	196	397	206	1 234	649	656	14 2 72 220
58	114	254	125	279	125	873	459	449	14 2 72 240
267	264	502	220	482	289	1 672	1 100	1 165	14 2 72 250
237	98	190	117	225	113	760	411	421	14 2 72 260
94	53	115	57	118	60	351	157	191	14 2 72 270
60	157	380	192	424	188	1 163	575	646	14 2 72 280
143	61	144	74	163	76	462	283	275	14 2 72 290
369	141	292	144	258	174	900	563	655	14 2 72 320
109	150	287	161	323	185	1 111	736	645	14 2 72 330
213	320	629	339	694	386	2 381	1 558	1 642	14 2 72 340
197	171	273	155	318	165	1 052	702	719	14 2 72 350
72	174	333	185	393	202	1 106	621	669	14 2 72 380
406	259	587	356	619	280	2 131	1 406	1 293	14 2 72 390
241	6 602	12 277	6 248	13 563	7 176	46 243	30 476	29 459	14 2 80
907	873	1 716	886	2 108	1 140	6 776	5 497	4 439	14 2 80 040
91	154	363	204	373	166	1 284	720	681	14 2 80 065
69	91	148	50	134	75	523	228	228	14 2 80 140
61	166	249	158	297	134	1 033	513	517	14 2 80 150
67	156	282	136	289	164	946	495	559	14 2 80 160
100	316	642	325	546	272	2 129	1 010	930	14 2 80 170
63	85	133	79	150	77	555	282	332	14 2 80 190
93	221	507	264	492	293	1 833	1 230	1 313	14 2 80 210
938	1 109	2 118	1 124	2 654	1 273	8 126	5 860	6 718	14 2 80 240
174	390	738	342	712	340	2 530	1 700	1 327	14 2 80 260
122	194	357	193	451	207	1 425	775	710	14 2 80 270
217	238	498	246	552	299	1 754	1 315	1 443	14 2 80 280

Regierungsbezirk Dresden

Schlüsselnummer	Kreis Gemeinde	Lebendgeborene 2001		Gestorbene 2001		Überschuss bzw. Gestor-
		insgesamt	je 1 000 Einwohner	insgesamt	je 1 000 Einwohner	insgesamt
		15	16	17	18	19
Kreisfreie Städte						
14 2 62 000	Dresden, Stadt	4 129	8,6	4 665	9,8	-536
14 2 63 000	Görlitz, Stadt	400	6,6	782	12,8	-382
14 2 64 000	Hoyerswerda, Stadt	303	6,2	525	10,7	-222
14 2 72	Kreis Bautzen	1 170	7,5	1 702	10,9	-532
14 2 72 010	Bautzen, Stadt	340	7,9	492	11,4	-152
14 2 72 020	Bischofswerda, Stadt	86	6,3	283	20,6	-197
14 2 72 030	Burkau	15	4,9	28	9,2	-13
14 2 72 040	Crosta	15	8,0	13	6,9	2
14 2 72 050	Cunewalde	37	6,4	60	10,4	-23
14 2 72 060	Demitz-Thumitz	16	5,0	25	7,8	-9
14 2 72 065	Doberschau-Gaußig	43	8,6	41	8,2	2
14 2 72 080	Frankenthal	5	4,6	11	10,1	-6
14 2 72 110	Göda	31	8,7	24	6,8	7
14 2 72 130	Großdubrau	48	9,8	42	8,5	6
14 2 72 140	Großharthau	32	8,6	36	9,7	-4
14 2 72 150	Großpostwitz/O.L.	23	7,1	25	7,8	-2
14 2 72 160	Guttau	19	10,4	14	7,7	5
14 2 72 170	Hochkirch	15	5,7	25	9,5	-10
14 2 72 180	Kirschau	23	8,5	23	8,5	-
14 2 72 200	Königswartha	25	6,1	64	15,5	-39
14 2 72 210	Kubschütz	19	6,4	26	8,7	-7
14 2 72 220	Malschwitz	30	7,7	27	6,9	3
14 2 72 240	Neschwitz	19	7,1	16	6,0	3
14 2 72 250	Neukirch/Lausitz	42	7,3	65	11,3	-23
14 2 72 260	Obergurig	14	6,0	23	9,8	-9
14 2 72 270	Puschwitz	13	11,7	7	6,3	6
14 2 72 280	Radibor	32	8,5	38	10,1	-6
14 2 72 290	Rammenau	15	9,7	14	9,1	1
14 2 72 320	Schirgiswalde, Stadt	30	9,6	54	17,2	-24
14 2 72 330	Schmölln-Putzkau	29	8,0	27	7,5	2
14 2 72 340	Sohland a. d. Spree	50	6,3	71	8,9	-21
14 2 72 350	Steinigwolmsdorf	30	8,5	21	5,9	9
14 2 72 380	Weißenberg, Stadt	29	7,8	49	13,3	-20
14 2 72 390	Wilthen, Stadt	45	6,4	58	8,2	-13
14 2 80	Kreis Meißen	1 100	7,2	1 673	11,0	-573
14 2 80 040	Coswig, Stadt	165	7,0	274	11,5	-109
14 2 80 065	Diera-Zehren	28	7,1	22	5,6	6
14 2 80 140	Heynitz	18	11,9	15	9,9	3
14 2 80 150	Käbschütztal	24	7,8	30	9,8	-6
14 2 80 160	Ketzerbachtal	29	9,6	34	11,3	-5
14 2 80 170	Klipphausen	41	6,7	45	7,3	-4
14 2 80 190	Leuben-Schleinitz	9	5,3	14	8,2	-5
14 2 80 210	Lommatzsch, Stadt	37	6,0	93	15,0	-56
14 2 80 240	Meißen, Stadt	196	6,7	398	13,6	-202
14 2 80 260	Moritzburg	56	7,0	73	9,1	-17
14 2 80 270	Niederau	30	6,9	49	11,3	-19
14 2 80 280	Nossen, Stadt	37	5,8	93	14,5	-56

Regierungsbezirk Dresden

der Geborenen benen (-)	Zuzüge 2001		Fortzüge 2001		Überschuss der Zu- bzw. Fortzüge (-)		Gesamtveränderung 2001		Schlüssel- nummer
	insgesamt	je 1 000 Einwohner	insgesamt	je 1 000 Einwohner	insgesamt	je 1 000 Einwohner	insgesamt	je 1 000 Einwohner	
-1,1	21 658	45,3	20 287	42,4	1 371	2,9	824	1,7	14 2 62 000
-6,3	1 752	28,8	2 705	44,4	-953	-15,6	-1 335	-21,9	14 2 63 000
-4,5	999	20,3	3 062	62,3	-2 063	-42,0	-2 286	-46,5	14 2 64 000
-3,4	6 360	40,6	7 844	50,1	-1 484	-9,5	-2 015	-12,9	14 2 72
-3,5	1 884	43,8	2 397	55,7	-513	-11,9	-665	-15,5	14 2 72 010
-14,3	677	49,3	774	56,3	-97	-7,1	-294	-21,4	14 2 72 020
-4,3	99	32,5	106	34,8	-7	-2,3	-20	-6,6	14 2 72 030
1,1	39	20,8	86	45,9	-47	-25,1	-45	-24,0	14 2 72 040
-4,0	166	28,9	212	36,9	-46	-8,0	-69	-12,0	14 2 72 050
-2,8	107	33,3	125	38,9	-18	-5,6	-27	-8,4	14 2 72 060
0,4	295	58,7	297	59,1	-2	-0,4	-	-	14 2 72 065
-5,5	33	30,2	34	31,1	-1	-0,9	-7	-6,4	14 2 72 080
2,0	133	37,5	125	35,2	8	2,3	15	4,2	14 2 72 110
1,2	208	42,3	274	55,8	-66	-13,4	-59	-12,0	14 2 72 130
-1,1	393	106,1	415	112,0	-22	-5,9	-26	-7,0	14 2 72 140
-0,6	140	43,5	169	52,5	-29	-9,0	-31	-9,6	14 2 72 150
2,7	40	22,0	92	50,5	-52	-28,5	-47	-25,8	14 2 72 160
-3,8	97	37,0	126	48,0	-29	-11,0	-39	-14,9	14 2 72 170
-	197	72,5	183	67,3	14	5,2	14	5,2	14 2 72 180
-9,5	177	43,0	278	67,5	-101	-24,5	-140	-34,0	14 2 72 200
-2,3	106	35,6	142	47,7	-36	-12,1	-43	-14,4	14 2 72 210
0,8	120	30,7	176	45,0	-56	-14,3	-53	-13,6	14 2 72 220
1,1	113	42,5	94	35,3	19	7,1	22	8,3	14 2 72 240
-4,0	190	33,0	299	51,9	-109	-18,9	-132	-22,9	14 2 72 250
-3,8	84	35,9	70	29,9	14	6,0	5	2,1	14 2 72 260
5,4	46	41,5	62	56,0	-16	-14,4	-10	-9,0	14 2 72 270
-1,6	88	23,5	115	30,7	-27	-7,2	-33	-8,8	14 2 72 280
0,6	52	33,7	53	34,3	-1	-0,6	-	-	14 2 72 290
-7,7	132	42,1	90	28,7	42	13,4	18	5,7	14 2 72 320
0,6	116	32,1	151	41,7	-35	-9,7	-33	-9,1	14 2 72 330
-2,6	223	28,0	254	31,9	-31	-3,9	-52	-6,5	14 2 72 340
2,5	87	24,5	96	27,0	-9	-2,5	-	-	14 2 72 350
-5,4	117	31,6	128	34,6	-11	-3,0	-31	-8,4	14 2 72 380
-1,8	201	28,5	421	59,7	-220	-31,2	-233	-33,1	14 2 72 390
-3,8	7 742	50,7	8 265	54,2	-523	-3,4	-1 095	-7,2	14 2 80
-4,6	1 057	44,5	1 548	65,2	-491	-20,7	-600	-25,3	14 2 80 040
1,5	179	45,6	191	48,6	-12	-3,1	-6	-1,5	14 2 80 065
2,0	58	38,3	105	69,3	-47	-31,0	-44	-29,0	14 2 80 140
-2,0	143	46,6	141	46,0	2	0,7	-4	-1,3	14 2 80 150
-1,7	126	41,7	127	42,1	-1	-0,3	-6	-2,0	14 2 80 160
-0,7	312	50,8	254	41,3	58	9,4	54	8,8	14 2 80 170
-2,9	83	48,5	104	60,7	-21	-12,3	-26	-15,2	14 2 80 190
-9,0	230	37,1	253	40,9	-23	-3,7	-79	-12,8	14 2 80 210
-6,9	1 240	42,4	1 454	49,7	-214	-7,3	-416	-14,2	14 2 80 240
-2,1	471	58,9	357	44,6	114	14,2	98	12,2	14 2 80 260
-4,4	242	56,0	233	53,9	9	2,1	-10	-2,3	14 2 80 270
-8,7	295	46,1	381	59,5	-86	-13,4	-142	-22,2	14 2 80 280

Regierungsbezirk Dresden

Schlüssel- nummer	Kreis Gemeinde	Ausländische Bevölkerung am 31. Dezember 2001			Sozialversicherungspflichtig am Arbeitsort	
		insgesamt	männlich	weiblich	insgesamt	männlich
		29	30	31	32	33
Kreisfreie Städte						
14 2 62 000	Dresden, Stadt	18 720	10 899	7 821	217 390	108 719
14 2 63 000	Görlitz, Stadt	1 346	666	680	20 207	9 530
14 2 64 000	Hoyerswerda, Stadt	599	387	212	15 590	6 713
14 2 72	Kreis Bautzen	2 405	1 509	896	50 689	27 533
14 2 72 010	Bautzen, Stadt	789	453	336	23 569	12 141
14 2 72 020	Bischofswerda, Stadt	249	122	127	5 170	2 050
14 2 72 030	Burkau	5	1	4	440	284
14 2 72 040	Crosta	3	2	1	171	85
14 2 72 050	Cunewalde	25	16	9	1 210	778
14 2 72 060	Demitz-Thumitz	6	3	3	499	318
14 2 72 065	Doberschau-Gaußig	85	54	31	849	555
14 2 72 080	Frankenthal	6	2	4	103	60
14 2 72 110	Göda	22	19	3	697	388
14 2 72 130	Großdubrau	78	65	13	1 190	748
14 2 72 140	Großharthau	623	485	138	458	277
14 2 72 150	Großpostwitz/O.L.	43	33	10	999	553
14 2 72 160	Guttau	3	1	2	474	297
14 2 72 170	Hochkirch	13	8	5	408	205
14 2 72 180	Kirschau	113	53	60	1 483	916
14 2 72 200	Königswartha	24	11	13	1 012	580
14 2 72 210	Kubschütz	24	14	10	854	637
14 2 72 220	Malschwitz	14	7	7	924	590
14 2 72 240	Neschwitz	8	5	3	471	287
14 2 72 250	Neukirch/Lausitz	34	19	15	1 881	1 074
14 2 72 260	Obergurig	17	10	7	843	499
14 2 72 270	Puschwitz	9	5	4	348	259
14 2 72 280	Radibor	11	3	8	823	531
14 2 72 290	Rammenau	5	2	3	231	144
14 2 72 320	Schirgiswalde, Stadt	29	17	12	597	279
14 2 72 330	Schmölln-Putzkau	18	13	5	642	420
14 2 72 340	Sohland a. d. Spree	25	11	14	1 604	963
14 2 72 350	Steinigwolmsdorf	13	9	4	620	386
14 2 72 380	Weißenberg, Stadt	37	23	14	908	604
14 2 72 390	Wilthen, Stadt	74	43	31	1 211	625
14 2 80	Kreis Meißen	3 222	1 974	1 248	50 685	27 693
14 2 80 040	Coswig, Stadt	677	433	244	6 352	3 678
14 2 80 065	Diera-Zehren	27	22	5	605	344
14 2 80 140	Heynitz	58	30	28	239	177
14 2 80 150	Käbschütztal	14	7	7	493	345
14 2 80 160	Ketzerbachtal	7	2	5	1 386	941
14 2 80 170	Klipphausen	32	16	16	2 397	1 662
14 2 80 190	Leuben-Schleinitz	8	5	3	243	141
14 2 80 210	Lommatzsch, Stadt	49	28	21	1 864	1 125
14 2 80 240	Meißen, Stadt	330	211	119	13 418	6 138
14 2 80 260	Moritzburg	86	57	29	1 514	821
14 2 80 270	Niederau	7	6	1	1 326	858
14 2 80 280	Nossen, Stadt	33	18	15	2 401	1 458

Regierungsbezirk Dresden

Beschäftigte am 30. Juni 2000				Arbeitslose am 31. Dezember 2001					Schlüsselnummer
am Wohnort				insgesamt	und zwar				
weiblich	insgesamt	männlich	weiblich		Frauen	Jugendliche unter 25 Jahre	55 Jahre und älter	Langzeitarbeitslose	
34	35	36	37	38	39	40	41	42	
108 671	176 434	89 131	87 303	37 189	16 894	4 988	7 269	14 220	14 2 62 000
10 677	19 450	10 037	9 413	7 106	3 492	690	1 062	3 264	14 2 63 000
8 877	16 660	8 809	7 851	6 276	3 236	586	1 336	3 056	14 2 64 000
23 156	55 680	30 142	25 538	16 024	8 201	1 721	2 430	6 698	14 2 72
11 428	14 524	7 534	6 990	4 638	2 346	535	690	2 046	14 2 72 010
3 120	4 829	2 493	2 336	1 587	783	187	235	646	14 2 72 020
156	1 273	684	589	263	123	14	43	101	14 2 72 030
86	672	377	295	159	82	7	33	58	14 2 72 040
432	1 829	995	834	578	317	52	133	245	14 2 72 050
181	1 154	641	513	331	143	28	49	119	14 2 72 060
294	1 775	971	804	504	257	46	79	190	14 2 72 065
43	443	243	200	100	54	7	9	52	14 2 72 080
309	1 336	742	594	342	172	35	49	120	14 2 72 110
442	1 809	1 005	804	472	236	59	73	173	14 2 72 130
181	1 191	641	550	255	132	22	39	97	14 2 72 140
446	1 122	605	517	320	169	36	62	152	14 2 72 150
177	696	378	318	175	92	20	26	78	14 2 72 160
203	1 296	730	566	269	134	41	35	89	14 2 72 170
567	934	511	423	274	138	29	38	102	14 2 72 180
432	1 488	870	618	472	238	63	57	189	14 2 72 200
217	1 493	845	648	338	181	45	46	152	14 2 72 210
334	1 421	771	650	378	206	41	48	137	14 2 72 220
184	1 039	577	462	247	131	30	31	110	14 2 72 240
807	2 001	1 081	920	584	281	56	93	254	14 2 72 250
344	798	422	376	198	107	16	34	83	14 2 72 260
89	356	206	150	137	76	20	18	68	14 2 72 270
292	1 241	694	547	329	180	37	42	141	14 2 72 280
87	581	311	270	112	52	11	15	34	14 2 72 290
318	1 140	636	504	247	128	23	41	81	14 2 72 320
222	1 350	735	615	380	198	37	50	173	14 2 72 330
641	2 706	1 539	1 167	792	450	76	125	327	14 2 72 340
234	1 257	721	536	356	174	26	57	148	14 2 72 350
304	1 370	747	623	351	175	55	34	123	14 2 72 380
586	2 556	1 437	1 119	836	446	67	146	410	14 2 72 390
22 992	54 463	28 808	25 655	12 317	6 155	1 448	2 130	4 676	14 2 80
2 674	9 151	4 851	4 300	1 941	1 007	193	358	757	14 2 80 040
261	1 441	783	658	337	170	42	44	125	14 2 80 065
62	564	342	222	141	72	15	20	48	14 2 80 140
148	1 377	789	588	312	175	33	38	121	14 2 80 150
445	962	532	430	286	162	22	43	109	14 2 80 160
735	2 257	1 201	1 056	475	232	46	70	164	14 2 80 170
102	620	361	259	188	89	21	27	68	14 2 80 190
739	2 248	1 252	996	584	316	74	93	201	14 2 80 210
7 280	9 603	5 052	4 551	2 928	1 433	417	404	1 255	14 2 80 240
693	2 787	1 425	1 362	436	199	51	115	160	14 2 80 260
468	1 667	867	800	330	143	49	53	100	14 2 80 270
943	2 224	1 227	997	588	326	68	93	204	14 2 80 280

Regierungsbezirk Dresden

Schlüssel- nummer	Kreis Gemeinde	Allgemein bildende Schulen am 21. August 2001					
		Grundschulen				Mittelschulen	
		Schulen	Klassen	Schüler	Lehrer	Schulen	Klassen
		43	44	45	46	47	48
Kreisfreie Städte							
14 2 62 000	Dresden, Stadt	82	544	10 054	1 022	59	727
14 2 63 000	Görlitz, Stadt	8	65	1 243	145	6	112
14 2 64 000	Hoyerswerda, Stadt	5	57	1 100	125	6	98
14 2 72	Kreis Bautzen	40	203	3 686	440	27	355
14 2 72 010	Bautzen, Stadt	7	48	950	114	5	71
14 2 72 020	Bischofswerda, Stadt	3	20	376	43	2	31
14 2 72 030	Burkau	1	4	83	8	1	9
14 2 72 040	Crosta	1	2	20	4	-	-
14 2 72 050	Cunewalde	2	9	129	18	1	12
14 2 72 060	Demitz-Thumitz	1	4	71	7	1	12
14 2 72 065	Doberschau-Gaußig	1	7	121	16	2	26
14 2 72 080	Frankenthal	-	-	-	-	-	-
14 2 72 110	Göda	1	5	103	11	1	12
14 2 72 130	Großdubrau	2	7	130	14	1	14
14 2 72 140	Großharthau	1	6	100	10	1	10
14 2 72 150	Großpostwitz/O.L.	1	4	61	9	1	10
14 2 72 160	Guttau	1	4	73	7	-	-
14 2 72 170	Hochkirch	1	4	50	8	1	9
14 2 72 180	Kirschau	1	5	84	9	1	11
14 2 72 200	Königswartha	1	8	138	15	1	14
14 2 72 210	Kubschütz	1	4	62	11	-	-
14 2 72 220	Malschwitz	1	4	79	9	1	15
14 2 72 240	Neschwitz	1	5	85	11	1	9
14 2 72 250	Neukirch/Lausitz	2	8	146	17	1	22
14 2 72 260	Obergurig	1	4	57	8	-	-
14 2 72 270	Puschwitz	-	-	-	-	-	-
14 2 72 280	Radibor	1	6	94	14	1	11
14 2 72 290	Rammenau	-	-	-	-	-	-
14 2 72 320	Schirgiswalde, Stadt	1	5	92	11	1	11
14 2 72 330	Schmölln-Putzkau	1	4	81	9	-	-
14 2 72 340	Sohland a. d. Spree	3	10	186	23	1	18
14 2 72 350	Steinigwolmsdorf	1	4	78	8	-	-
14 2 72 380	Weißenberg, Stadt	1	4	86	8	1	13
14 2 72 390	Wilthen, Stadt	1	8	151	18	1	15
14 2 80	Kreis Meißen	34	189	3 519	363	21	280
14 2 80 040	Coswig, Stadt	4	24	461	48	3	42
14 2 80 065	Diera-Zehren	2	8	135	12	-	-
14 2 80 140	Heynitz	1	3	43	5	-	-
14 2 80 150	Käbschütztal	1	4	61	6	-	-
14 2 80 160	Ketzerbachtal	1	4	70	7	1	12
14 2 80 170	Klipphausen	2	8	145	18	1	6
14 2 80 190	Leuben-Schleinitz	-	-	-	-	-	-
14 2 80 210	Lommatzsch, Stadt	1	9	161	16	1	19
14 2 80 240	Meißen, Stadt	6	31	645	73	4	59
14 2 80 260	Moritzburg	3	14	237	21	2	20
14 2 80 270	Niederau	1	5	98	10	1	12
14 2 80 280	Nossen, Stadt	1	9	159	17	1	22

Regierungsbezirk Dresden

Allgemein bildende Schulen und Förderschulen am 21. August 2001										Schlüssel- nummer
Mittelschulen		Gymnasien				Förderschulen				
Schüler	Lehrer	Schulen	Klassen	Schüler	Lehrer	Schulen	Klassen	Schüler	Lehrer	
49	50	51	52	53	54	55	56	57	58	
18 093	1 223	23	487	16 006	1 140	19	269	2 706	450	14 2 62 000
2 719	160	4	60	2 117	151	4	50	500	70	14 2 63 000
2 364	156	4	85	2 665	194	4	60	571	94	14 2 64 000
8 428	576	6	138	4 620	325	5	81	830	120	14 2 72
1 728	124	4	87	2 971	212	3	53	559	80	14 2 72 010
702	49	1	26	864	62	1	19	212	27	14 2 72 020
172	12	-	-	-	-	-	-	-	-	14 2 72 030
-	-	-	-	-	-	-	-	-	-	14 2 72 040
349	22	-	-	-	-	-	-	-	-	14 2 72 050
289	20	-	-	-	-	-	-	-	-	14 2 72 060
623	37	-	-	-	-	-	-	-	-	14 2 72 065
-	-	-	-	-	-	-	-	-	-	14 2 72 080
297	17	-	-	-	-	-	-	-	-	14 2 72 110
315	21	-	-	-	-	-	-	-	-	14 2 72 130
243	21	-	-	-	-	-	-	-	-	14 2 72 140
215	16	-	-	-	-	-	-	-	-	14 2 72 150
-	-	-	-	-	-	-	-	-	-	14 2 72 160
240	18	-	-	-	-	-	-	-	-	14 2 72 170
242	16	-	-	-	-	-	-	-	-	14 2 72 180
315	24	-	-	-	-	-	-	-	-	14 2 72 200
-	-	-	-	-	-	-	-	-	-	14 2 72 210
399	26	-	-	-	-	-	-	-	-	14 2 72 220
206	14	-	-	-	-	-	-	-	-	14 2 72 240
513	33	-	-	-	-	1	9	59	13	14 2 72 250
-	-	-	-	-	-	-	-	-	-	14 2 72 260
-	-	-	-	-	-	-	-	-	-	14 2 72 270
213	20	-	-	-	-	-	-	-	-	14 2 72 280
-	-	-	-	-	-	-	-	-	-	14 2 72 290
274	15	-	-	-	-	-	-	-	-	14 2 72 320
-	-	-	-	-	-	-	-	-	-	14 2 72 330
426	27	-	-	-	-	-	-	-	-	14 2 72 340
-	-	-	-	-	-	-	-	-	-	14 2 72 350
302	20	-	-	-	-	-	-	-	-	14 2 72 380
365	24	1	25	785	51	-	-	-	-	14 2 72 390
6 745	435	6	145	4 661	321	6	81	908	130	14 2 80
985	64	1	31	955	62	2	19	229	30	14 2 80 040
-	-	-	-	-	-	-	-	-	-	14 2 80 065
-	-	-	-	-	-	-	-	-	-	14 2 80 140
-	-	-	-	-	-	-	-	-	-	14 2 80 150
252	17	-	-	-	-	-	-	-	-	14 2 80 160
153	10	-	-	-	-	-	-	-	-	14 2 80 170
-	-	-	-	-	-	-	-	-	-	14 2 80 190
464	30	-	-	-	-	-	-	-	-	14 2 80 210
1 392	93	2	44	1 428	110	2	37	423	59	14 2 80 240
517	31	-	-	-	-	-	-	-	-	14 2 80 260
307	20	-	-	-	-	-	-	-	-	14 2 80 270
533	30	1	23	795	52	-	-	-	-	14 2 80 280

Regierungsbezirk Dresden

Schlüsselnummer	Kreis Gemeinde	Absolventen am Ende des Schuljahres			
		insgesamt	davon		
			ohne Hauptschulabschluss	mit Hauptschulabschluss	mit Realschulabschluss
59	60	61	62		
Kreisfreie Städte					
14 2 62 000	Dresden, Stadt	6 336	624	603	3 100
14 2 63 000	Görlitz, Stadt	903	119	95	434
14 2 64 000	Hoyerswerda, Stadt	972	125	93	424
14 2 72	Kreis Bautzen	2 522	251	363	1 298
14 2 72 010	Bautzen, Stadt	875	99	107	272
14 2 72 020	Bischofswerda, Stadt	343	64	32	128
14 2 72 030	Burkau	40	1	10	29
14 2 72 040	Crosta	-	-	-	-
14 2 72 050	Cunewalde	56	4	10	42
14 2 72 060	Demitz-Thumitz	41	4	-	37
14 2 72 065	Doberschau-Gaußig	72	6	11	55
14 2 72 080	Frankenthal	-	-	-	-
14 2 72 110	Göda	75	2	10	63
14 2 72 130	Großdubrau	52	7	12	33
14 2 72 140	Großharthau	63	4	15	44
14 2 72 150	Großpostwitz/O.L.	51	1	9	41
14 2 72 160	Guttau	-	-	-	-
14 2 72 170	Hochkirch	63	1	13	49
14 2 72 180	Kirschau	54	1	20	33
14 2 72 200	Königswartha	63	6	11	46
14 2 72 210	Kubschütz	-	-	-	-
14 2 72 220	Malschwitz	106	2	25	79
14 2 72 240	Neschwitz	38	2	7	29
14 2 72 250	Neukirch/Lausitz	74	6	15	53
14 2 72 260	Obergurig	-	-	-	-
14 2 72 270	Puschwitz	-	-	-	-
14 2 72 280	Radibor	35	1	-	34
14 2 72 290	Rammenau	-	-	-	-
14 2 72 320	Schirgiswalde, Stadt	56	12	4	40
14 2 72 330	Schmölln-Putzkau	-	-	-	-
14 2 72 340	Sohland a. d. Spree	92	10	13	69
14 2 72 350	Steinigwolmsdorf	40	1	14	25
14 2 72 380	Weißenberg, Stadt	52	12	7	33
14 2 72 390	Wilthen, Stadt	181	5	18	64
14 2 80	Kreis Meißen	2 187	263	168	1 191
14 2 80 040	Coswig, Stadt	349	35	25	186
14 2 80 065	Diera-Zehren	34	3	-	31
14 2 80 140	Heynitz	-	-	-	-
14 2 80 150	Käbschütztal	-	-	-	-
14 2 80 160	Ketzerbachtal	52	3	13	36
14 2 80 170	Klipphausen	23	1	-	22
14 2 80 190	Leuben-Schleinitz	-	-	-	-
14 2 80 210	Lommatzsch, Stadt	73	3	13	57
14 2 80 240	Meißen, Stadt	591	95	52	247
14 2 80 260	Moritzburg	96	10	-	86
14 2 80 270	Niederau	54	12	2	40
14 2 80 280	Nossen, Stadt	202	9	10	84

Regierungsbezirk Dresden

2000/01	Berufsbildende Schulen am 25. Oktober 2001				Gewerbeanzeigen 2001			Schlüssel- nummer
mit allgemeiner Hochschulreife	Schulen	Klassen	Schüler	Lehrer	Anmel- dungen	Abmel- dungen	Ummel- dungen	
63	64	65	66	67	68	69	70	
2 009	39	1 295	28 854	1 103	4 830	4 304	1 980	14 2 62 000
255	9	166	3 709	142	469	637	243	14 2 63 000
330	5	106	2 088	114	271	358	136	14 2 64 000
610	13	240	5 328	219	1 116	1 081	330	14 2 72
397	7	193	4 524	184	432	442	149	14 2 72 010
119	1	3	61	9	117	124	34	14 2 72 020
-	-	-	-	-	17	16	5	14 2 72 030
-	1	2	14	2	5	8	-	14 2 72 040
-	-	-	-	-	21	38	6	14 2 72 050
-	1	15	369	11	6	21	6	14 2 72 060
-	-	-	-	-	35	18	1	14 2 72 065
-	-	-	-	-	7	9	1	14 2 72 080
-	-	-	-	-	22	25	8	14 2 72 110
-	-	-	-	-	28	24	6	14 2 72 130
-	-	-	-	-	16	10	9	14 2 72 140
-	-	-	-	-	27	25	6	14 2 72 150
-	-	-	-	-	7	11	4	14 2 72 160
-	-	-	-	-	12	6	2	14 2 72 170
-	-	-	-	-	16	15	2	14 2 72 180
-	-	-	-	-	34	14	13	14 2 72 200
-	-	-	-	-	16	15	7	14 2 72 210
-	-	-	-	-	29	21	2	14 2 72 220
-	-	-	-	-	14	10	2	14 2 72 240
-	2	20	223	10	35	36	10	14 2 72 250
-	-	-	-	-	23	21	1	14 2 72 260
-	-	-	-	-	1	1	-	14 2 72 270
-	-	-	-	-	18	12	5	14 2 72 280
-	-	-	-	-	-	-	-	14 2 72 290
-	-	-	-	-	18	16	3	14 2 72 320
-	-	-	-	-	23	17	6	14 2 72 330
-	-	-	-	-	57	51	16	14 2 72 340
-	-	-	-	-	18	17	4	14 2 72 350
-	-	-	-	-	26	28	8	14 2 72 380
94	1	7	137	3	36	30	14	14 2 72 390
565	5	158	3 776	145	1 363	1 239	479	14 2 80
103	-	-	-	-	192	163	53	14 2 80 040
-	-	-	-	-	33	26	4	14 2 80 065
-	-	-	-	-	-	-	-	14 2 80 140
-	-	-	-	-	25	28	6	14 2 80 150
-	-	-	-	-	28	19	3	14 2 80 160
-	-	-	-	-	58	51	17	14 2 80 170
-	-	-	-	-	-	1	-	14 2 80 190
-	-	-	-	-	62	49	16	14 2 80 210
197	4	100	2 564	97	324	312	166	14 2 80 240
-	-	-	-	-	81	61	17	14 2 80 260
-	-	-	-	-	29	30	7	14 2 80 270
99	-	-	-	-	67	58	25	14 2 80 280

Regierungsbezirk Dresden

Schlüssel- nummer	Kreis Gemeinde	Landwirtschaftliche Betriebe 2001			
		insgesamt	davon mit einer landwirtschaftlich genutzten Fläche von ... bis unter ... ha		
			unter 10	10 - 100	100 und mehr
		71	72	73	74
Kreisfreie Städte					
14 2 62 000	Dresden, Stadt	171	134	29	8
14 2 63 000	Görlitz, Stadt	16	10	5	1
14 2 64 000	Hoyerswerda, Stadt	24	16	7	1
14 2 72	Kreis Bautzen	361	155	127	79
14 2 72 010	Bautzen, Stadt	19	11	4	4
14 2 72 020	Bischofswerda, Stadt	19	9	5	5
14 2 72 030	Burkau	14	6	4	4
14 2 72 040	Crosta	3	2	1	-
14 2 72 050	Cunewalde	12	3	6	3
14 2 72 060	Demitz-Thumitz	9	4	1	4
14 2 72 065	Doberschau-Gaußig	16	7	3	6
14 2 72 080	Frankenthal	4	4	-	-
14 2 72 110	Göda	13	4	6	3
14 2 72 130	Großdubrau	15	7	5	3
14 2 72 140	Großharthau	13	6	3	4
14 2 72 150	Großpostwitz/O.L.	11	6	3	2
14 2 72 160	Guttau	7	4	2	1
14 2 72 170	Hochkirch	17	6	9	2
14 2 72 180	Kirschau	2	1	1	-
14 2 72 200	Königswartha	8	2	5	1
14 2 72 210	Kubschütz	22	8	13	1
14 2 72 220	Malschwitz	26	8	11	7
14 2 72 240	Neschwitz	12	6	2	4
14 2 72 250	Neukirch/Lausitz	6	2	3	1
14 2 72 260	Obergurig	2	1	1	-
14 2 72 270	Puschwitz	5	-	4	1
14 2 72 280	Radibor	19	11	5	3
14 2 72 290	Rammenau	3	3	-	-
14 2 72 320	Schirgiswalde, Stadt	3	1	1	1
14 2 72 330	Schmölln-Putzkau	17	8	6	3
14 2 72 340	Sohland a. d. Spree	15	7	4	4
14 2 72 350	Steinigwolmsdorf	9	3	6	-
14 2 72 380	Weißenberg, Stadt	33	13	9	11
14 2 72 390	Wilthen, Stadt	7	2	4	1
14 2 80	Kreis Meißen	354	195	96	63
14 2 80 040	Coswig, Stadt	18	17	-	1
14 2 80 065	Diera-Zehren	34	21	7	6
14 2 80 140	Heynitz	5	3	-	2
14 2 80 150	Käbschütztal	17	3	5	9
14 2 80 160	Ketzerbachtal	13	2	6	5
14 2 80 170	Klipphausen	28	14	6	8
14 2 80 190	Leuben-Schleinitz	10	3	5	2
14 2 80 210	Lommatzsch, Stadt	34	5	16	13
14 2 80 240	Meißen, Stadt	23	19	4	-
14 2 80 260	Moritzburg	27	21	6	-
14 2 80 270	Niederau	21	10	6	5
14 2 80 280	Nossen, Stadt	6	4	-	2

Regierungsbezirk Dresden

Landwirtschaftliche Betriebe und landwirtschaftlich genutzte Fläche 2001 in ha								Schlüsselnummer
insgesamt		darunter						
Betriebe	Fläche	Ackerland		Dauerkulturen		Dauergrünland		
		Betriebe	Fläche	Betriebe	Fläche	Betriebe	Fläche	
75	76	77	78	79	80	81	82	
171	4 503	124	3 079	27	119	78	1 301	14 2 62 000
16	941	14	.	3	.	8	244	14 2 63 000
24	629	21	.	2	.	19	522	14 2 64 000
361	50 955	278	40 558	16	187	308	10 202	14 2 72
19	5 544	14	4 840	3	95	15	609	14 2 72 010
19	5 540	12	3 850	-	-	17	1 689	14 2 72 020
14	2 076	11	1 745	-	-	12	331	14 2 72 030
3	28	2	.	-	-	3	.	14 2 72 040
12	753	8	540	-	-	11	213	14 2 72 050
9	1 571	9	1 352	1	.	8	.	14 2 72 060
16	3 127	12	2 554	-	-	14	573	14 2 72 065
4	19	2	.	-	-	4	11	14 2 72 080
13	1 541	11	1 407	-	-	11	134	14 2 72 110
15	.	11	.	1	.	13	.	14 2 72 130
13	688	8	432	-	-	12	255	14 2 72 140
11	.	10	.	-	-	9	.	14 2 72 150
7	344	6	47	-	-	5	297	14 2 72 160
17	905	13	699	1	.	15	204	14 2 72 170
2	.	2	.	-	-	2	.	14 2 72 180
8	882	5	.	1	.	7	208	14 2 72 200
22	.	20	.	1	.	15	292	14 2 72 210
26	3 990	22	3 392	1	.	22	597	14 2 72 220
12	1 694	7	1 466	-	-	11	228	14 2 72 240
6	.	4	.	1	.	6	536	14 2 72 250
2	.	2	.	-	-	2	.	14 2 72 260
5	.	4	.	-	-	3	59	14 2 72 270
19	2 223	17	1 956	1	.	16	266	14 2 72 280
3	7	2	.	-	-	2	.	14 2 72 290
3	278	3	.	1	.	3	8	14 2 72 320
17	1 323	11	1 012	1	.	14	310	14 2 72 330
15	2 098	10	1 296	1	.	14	801	14 2 72 340
9	177	7	98	-	-	8	79	14 2 72 350
33	4 125	29	3 559	1	.	28	558	14 2 72 380
7	300	4	84	1	.	6	215	14 2 72 390
354	40 123	252	34 672	72	709	212	4 735	14 2 80
18	.	13	.	5	.	3	.	14 2 80 040
34	2 650	19	2 054	12	.	20	532	14 2 80 065
5	826	5	.	-	-	3	.	14 2 80 140
17	5 153	13	4 412	2	.	13	591	14 2 80 150
13	4 397	10	4 210	-	-	8	.	14 2 80 160
28	4 955	15	3 906	7	111	24	937	14 2 80 170
10	1 039	5	.	2	.	6	.	14 2 80 190
34	7 791	32	7 563	2	.	19	224	14 2 80 210
23	156	10	85	14	39	7	32	14 2 80 240
27	285	21	162	2	.	24	121	14 2 80 260
21	2 980	16	2 761	3	3	14	215	14 2 80 270
6	853	6	805	2	.	1	.	14 2 80 280

Regierungsbezirk Dresden

Schlüsselnummer	Kreis Gemeinde	Ergebnis der allgemeinen Viehzählung vom 3. Mai 2001				Schweinehalter
		Rinderhalter	Rinder			
			insgesamt	Milchkühe	Ammen- und Mutterkühe	
83	84	85	86	87		
Kreisfreie Städte						
14 2 62 000	Dresden, Stadt	33	2 021	661	319	12
14 2 63 000	Görlitz, Stadt	4	195	-	.	2
14 2 64 000	Hoyerswerda, Stadt	18	774	6	.	4
14 2 72	Kreis Bautzen	176	29 089	12 428	1 375	48
14 2 72 010	Bautzen, Stadt	6	3 176	1 428	.	2
14 2 72 020	Bischofswerda, Stadt	11	4 769	.	329	4
14 2 72 030	Burkau	9	1 806	.	.	2
14 2 72 040	Crosta	2	.	.	.	1
14 2 72 050	Cunewalde	7	320	86	75	3
14 2 72 060	Demitz-Thumitz	5	576	.	.	-
14 2 72 065	Doberschau-Gaußig	12	1 400	.	159	4
14 2 72 080	Frankenthal	2	.	.	.	-
14 2 72 110	Göda	5	145	.	.	3
14 2 72 130	Großdubrau	5	.	.	40	3
14 2 72 140	Großharthau	8	406	106	61	2
14 2 72 150	Großpostwitz/O.L.	8	.	.	.	-
14 2 72 160	Guttau	3	.	-	.	2
14 2 72 170	Hochkirch	8	91	.	12	3
14 2 72 180	Kirschau	2	.	.	.	1
14 2 72 200	Königswartha	4	88	-	38	3
14 2 72 210	Kubschütz	6	48	.	12	3
14 2 72 220	Malschwitz	13	4 675	.	.	1
14 2 72 240	Neschwitz	3	.	.	.	1
14 2 72 250	Neukirch/Lausitz	3	.	.	.	-
14 2 72 260	Obergurig	1	.	.	-	-
14 2 72 270	Puschwitz	2	.	-	.	1
14 2 72 280	Radibor	11	.	.	42	2
14 2 72 290	Rammenau	1	.	-	-	-
14 2 72 320	Schirgiswalde, Stadt	-	-	-	-	-
14 2 72 330	Schmölln-Putzkau	9	633	.	23	1
14 2 72 340	Sohland a. d. Spree	8	1 374	432	158	2
14 2 72 350	Steinigwolmsdorf	5	109	.	8	-
14 2 72 380	Weißenberg, Stadt	11	2 086	1 094	.	4
14 2 72 390	Wilthen, Stadt	6	298	.	47	-
14 2 80	Kreis Meißen	101	14 411	5 395	1 523	46
14 2 80 040	Coswig, Stadt	-	-	-	-	-
14 2 80 065	Diera-Zehren	10	2 140	.	117	4
14 2 80 140	Heynitz	1	.	.	.	1
14 2 80 150	Käbschütztal	6	1 538	.	.	1
14 2 80 160	Ketzerbachtal	4	.	.	.	1
14 2 80 170	Klipphausen	8	1 789	.	662	4
14 2 80 190	Leuben-Schleinitz	1	.	-	.	1
14 2 80 210	Lommatzsch, Stadt	8	1 879	.	.	3
14 2 80 240	Meißen, Stadt	2	.	.	-	1
14 2 80 260	Moritzburg	16	192	.	73	6
14 2 80 270	Niederau	9	1 043	471	15	6
14 2 80 280	Nossen, Stadt	1	.	-	.	2

Regierungsbezirk Dresden

Ergebnis der allgemeinen Viehzählung vom 3. Mai 2001								Schlüsselnummer
Schweine insgesamt	Hühnerhalter	Hühner insgesamt	Pferdehalter	Pferde insgesamt	Schafhalter	Schafe insgesamt	dar. weibl. Schafe zur Zucht	
88	89	90	91	92	93	94	95	
411	24	1 735	28	324	20	1 557	1 264	14 2 62 000
.	3	.	1	.	3	183	.	14 2 63 000
.	12	330	6	.	5	23	.	14 2 64 000
57 781	103	7 859	88	458	75	5 795	3 918	14 2 72
.	2	.	5	22	1	.	.	14 2 72 010
.	5	.	4	8	8	103	45	14 2 72 020
.	5	.	4	.	4	18	9	14 2 72 030
.	2	.	-	-	1	.	-	14 2 72 040
10	6	343	1	.	5	19	15	14 2 72 050
-	-	-	1	.	-	-	-	14 2 72 060
.	5	233	6	14	6	49	32	14 2 72 065
-	2	.	2	.	1	.	.	14 2 72 080
.	5	.	1	.	4	77	38	14 2 72 110
.	4	.	3	28	3	.	.	14 2 72 130
.	3	80	4	17	3	.	.	14 2 72 140
-	5	.	2	.	-	-	-	14 2 72 150
.	2	.	2	.	2	.	.	14 2 72 160
19	4	.	5	37	4	1 257	906	14 2 72 170
.	1	.	1	.	-	-	-	14 2 72 180
26	3	117	3	12	3	.	.	14 2 72 200
.	7	.	4	84	5	14	7	14 2 72 210
.	5	222	5	32	4	34	15	14 2 72 220
.	4	.	4	15	3	12	.	14 2 72 240
-	-	-	3	16	-	-	-	14 2 72 250
-	1	.	1	.	1	.	.	14 2 72 260
.	-	-	2	.	-	-	-	14 2 72 270
.	7	204	6	12	-	-	-	14 2 72 280
-	-	-	-	-	1	.	.	14 2 72 290
-	-	-	-	-	-	-	-	14 2 72 320
.	4	132	4	22	3	21	.	14 2 72 330
.	6	.	2	.	2	.	.	14 2 72 340
-	2	.	4	25	2	.	.	14 2 72 350
.	10	.	7	31	7	1 137	941	14 2 72 380
-	3	81	2	.	2	.	.	14 2 72 390
9 489	66	.	65	694	57	5 854	3 425	14 2 80
-	-	-	1	.	-	-	-	14 2 80 040
591	5	.	6	107	7	.	.	14 2 80 065
.	1	.	-	-	1	.	.	14 2 80 140
.	-	-	2	.	2	.	.	14 2 80 150
.	3	.	4	14	3	.	.	14 2 80 160
.	3	58	10	87	7	711	92	14 2 80 170
.	-	-	1	.	2	.	.	14 2 80 190
559	4	.	7	21	4	122	62	14 2 80 210
.	3	58	-	-	-	-	-	14 2 80 240
26	12	266	11	218	6	95	54	14 2 80 260
626	4	173	2	.	3	.	.	14 2 80 270
.	1	.	-	-	-	-	-	14 2 80 280

Regierungsbezirk Dresden

Schlüssel- nummer	Kreis Gemeinde	Verarbeitendes Gewerbe sowie Bergbau und Gewinnung			
		Betriebe	tätige Personen	darunter Arbeiter	geleistete Arbeiterstunden
		96	97	98	1 000 h 99
Kreisfreie Städte					
14 2 62 000	Dresden, Stadt	211	22 096	11 822	18 520
14 2 63 000	Görlitz, Stadt	23	2 501	1 625	2 533
14 2 64 000	Hoyerswerda, Stadt	19	2 020	1 464	2 243
14 2 72	Kreis Bautzen	110	8 581	6 362	10 446
14 2 72 010	Bautzen, Stadt	28	2 515	1 732	2 787
14 2 72 020	Bischofswerda, Stadt	8	734	563	863
14 2 72 030	Burkau	1	.	.	.
14 2 72 040	Crostau	1	.	.	.
14 2 72 050	Cunewalde	4	393	329	508
14 2 72 060	Demitz-Thumitz	3	118	88	137
14 2 72 065	Doberschau-Gaußig	3	311	243	415
14 2 72 080	Frankenthal	-	-	-	-
14 2 72 110	Göda	5	217	157	311
14 2 72 130	Großdubrau	2	.	.	.
14 2 72 140	Großharthau	1	.	.	.
14 2 72 150	Großpostwitz/O.L.	2	.	.	.
14 2 72 160	Guttau	3	138	121	205
14 2 72 170	Hochkirch	-	-	-	-
14 2 72 180	Kirschau	5	592	492	834
14 2 72 200	Königswartha	6	272	231	373
14 2 72 210	Kubschütz	1	.	.	.
14 2 72 220	Malschwitz	3	214	147	269
14 2 72 240	Neschwitz	1	.	.	.
14 2 72 250	Neukirch/Lausitz	7	750	537	858
14 2 72 260	Obergurig	4	281	227	427
14 2 72 270	Puschwitz	2	.	.	.
14 2 72 280	Radibor	3	107	38	61
14 2 72 290	Rammenau	1	.	.	.
14 2 72 320	Schirgiswalde, Stadt	2	.	.	.
14 2 72 330	Schmölln-Putzkau	1	.	.	.
14 2 72 340	Sohland a. d. Spree	6	523	377	614
14 2 72 350	Steinigwolmsdorf	2	.	.	.
14 2 72 380	Weißenberg, Stadt	2	.	.	.
14 2 72 390	Wilthen, Stadt	4	268	189	335
14 2 80	Kreis Meißen	111	10 083	7 013	11 427
14 2 80 040	Coswig, Stadt	27	1 462	1 000	1 642
14 2 80 065	Diera-Zehren	-	-	-	-
14 2 80 140	Heynitz	1	.	.	.
14 2 80 150	Käbschütztal	3	69	51	86
14 2 80 160	Ketzerbachtal	2	.	.	.
14 2 80 170	Klipphausen	2	.	.	.
14 2 80 190	Leuben-Schleinitz	-	-	-	-
14 2 80 210	Lommatzsch, Stadt	5	519	376	596
14 2 80 240	Meißen, Stadt	23	2 971	2 199	3 418
14 2 80 260	Moritzburg	-	-	-	-
14 2 80 270	Niederau	3	120	99	166
14 2 80 280	Nossen, Stadt	10	418	314	466

Regierungsbezirk Dresden

von Steinen und Erden 2001				Investitionen im Verarbeitenden Gewerbe 2000			Schlüsselnummer
Bruttolohnsumme	Bruttogehaltsumme	Gesamtumsatz	darunter Auslandsumsatz	Betriebe mit Investitionen	Bruttoanlageinvestitionen		
					insgesamt	je Beschäftigten	
1 000 €	1 000 €	1 000 €			1 000 €	€	
100	101	102	103	104	105	106	
299 447	431 759	3 978 317	885 799	179	874 880	41 165	14 2 62 000
38 738	34 332	196 463	68 684	18	20 276	7 625	14 2 63 000
38 764	21 202	224 012	2 121	11	20 732	10 742	14 2 64 000
125 388	70 377	993 428	139 562	89	76 473	8 851	14 2 72
37 269	27 728	310 000	36 419	23	12 114	4 487	14 2 72 010
8 884	4 002	77 549	5 780	8	4 362	5 777	14 2 72 020
.	.	.	.	-	-	-	14 2 72 030
.	.	.	.	1	.	.	14 2 72 040
6 109	1 922	34 494	8 473	4	9 302	27 850	14 2 72 050
1 435	749	5 279	23	1	.	.	14 2 72 060
4 891	2 211	24 188	4 512	2	.	.	14 2 72 065
-	-	-	-	-	-	-	14 2 72 080
2 550	1 260	17 908	1 186	5	944	4 330	14 2 72 110
.	.	.	.	2	.	.	14 2 72 130
.	.	.	.	1	.	.	14 2 72 140
.	.	.	.	2	.	.	14 2 72 150
2 635	599	15 668	4 160	2	.	.	14 2 72 160
-	-	-	-	-	-	-	14 2 72 170
10 069	3 429	81 000	14 830	4	4 856	7 782	14 2 72 180
4 511	1 389	23 222	2 189	5	6 540	12 134	14 2 72 200
.	.	.	.	1	.	.	14 2 72 210
3 708	1 884	31 072	2 345	2	.	.	14 2 72 220
.	.	.	.	-	-	-	14 2 72 240
11 500	8 446	137 845	15 297	4	6 929	10 373	14 2 72 250
4 388	2 099	25 324	11 206	4	1 429	5 857	14 2 72 260
.	.	.	.	2	.	.	14 2 72 270
517	849	6 272	-	3	160	1 096	14 2 72 280
.	.	.	.	1	.	.	14 2 72 290
.	.	.	.	2	.	.	14 2 72 320
.	.	.	.	-	-	-	14 2 72 330
6 481	3 868	65 798	5 788	6	3 092	5 969	14 2 72 340
.	.	.	.	2	.	.	14 2 72 350
.	.	.	.	2	.	.	14 2 72 380
3 378	2 011	31 395	3 378	4	2 896	11 138	14 2 72 390
160 540	104 973	1 367 040	564 202	86	79 373	8 084	14 2 80
22 166	14 971	208 919	46 634	20	7 510	5 078	14 2 80 040
-	-	-	-	-	-	-	14 2 80 065
.	.	.	.	-	-	-	14 2 80 140
988	394	11 700	3 644	2	.	.	14 2 80 150
.	.	.	.	2	.	.	14 2 80 160
.	.	.	.	2	.	.	14 2 80 170
-	-	-	-	-	-	-	14 2 80 190
6 562	3 888	76 659	756	4	6 010	12 417	14 2 80 210
47 217	24 669	268 270	60 155	20	38 347	12 189	14 2 80 240
-	-	-	-	-	-	-	14 2 80 260
1 952	819	18 251	174	1	.	.	14 2 80 270
4 601	2 823	38 860	8 680	8	1 591	3 815	14 2 80 280

Regierungsbezirk Dresden

Schlüssel- nummer	Kreis Gemeinde	Bauhauptgewerbe		
		Juni 2001 (Totalerhebung)		
		Betriebe	tätige Personen	Gesamtumsatz 2000 in 1 000 €
		107	108	109
Kreisfreie Städte				
14 2 62 000	Dresden, Stadt	504	5 796	779 152
14 2 63 000	Görlitz, Stadt	51	634	52 857
14 2 64 000	Hoyerswerda, Stadt	44	497	59 746
14 2 72	Kreis Bautzen	236	3 243	254 083
14 2 72 010	Bautzen, Stadt	44	1 254	130 780
14 2 72 020	Bischofswerda, Stadt	13	166	8 738
14 2 72 030	Burkau	3	16	941
14 2 72 040	Crostau	1	.	.
14 2 72 050	Cunewalde	12	77	3 396
14 2 72 060	Demitz-Thumitz	3	18	1 288
14 2 72 065	Doberschau-Gaußig	8	32	1 904
14 2 72 080	Frankenthal	1	.	.
14 2 72 110	Göda	9	68	3 316
14 2 72 130	Großdubrau	7	43	4 489
14 2 72 140	Großharthau	8	66	4 870
14 2 72 150	Großpostwitz/O.L.	5	94	7 240
14 2 72 160	Guttau	1	.	.
14 2 72 170	Hochkirch	5	43	2 420
14 2 72 180	Kirschau	3	36	2 866
14 2 72 200	Königswartha	5	183	13 210
14 2 72 210	Kubschütz	7	204	8 832
14 2 72 220	Malschwitz	2	.	.
14 2 72 240	Neschwitz	3	34	500
14 2 72 250	Neukirch/Lausitz	15	92	4 711
14 2 72 260	Obergurig	7	65	4 344
14 2 72 270	Puschwitz	1	.	.
14 2 72 280	Radibor	6	47	3 035
14 2 72 290	Rammenau	2	.	.
14 2 72 320	Schirgiswalde, Stadt	7	53	2 372
14 2 72 330	Schmölln-Putzkau	6	182	11 960
14 2 72 340	Sohland a. d. Spree	20	127	9 115
14 2 72 350	Steinigwolmsdorf	10	35	2 030
14 2 72 380	Weißenberg, Stadt	18	194	15 865
14 2 72 390	Wilthen, Stadt	4	21	1 028
14 2 80	Kreis Meißen	232	2 709	257 704
14 2 80 040	Coswig, Stadt	28	424	47 696
14 2 80 065	Diera-Zehren	11	118	7 427
14 2 80 140	Heynitz	3	33	1 700
14 2 80 150	Käbschütztal	4	39	3 256
14 2 80 160	Ketzerbachtal	2	.	.
14 2 80 170	Klipphausen	16	239	22 636
14 2 80 190	Leuben-Schleinitz	2	.	.
14 2 80 210	Lommatzsch, Stadt	13	122	8 496
14 2 80 240	Meißen, Stadt	39	559	58 552
14 2 80 260	Moritzburg	15	78	4 072
14 2 80 270	Niederau	6	94	9 278
14 2 80 280	Nossen, Stadt	5	72	19 416

Regierungsbezirk Dresden

Ausbaugewerbe			Baugenehmigungen 2001			Schlüsselnummer
Juni 2001 (Jährliche Erhebung)			Errichtung neuer Gebäude			
Betriebe	tätige Personen	Gesamtumsatz 2000 in 1 000 €	Wohngebäude	dar. mit 1 und 2 Wohnungen	Nichtwohngebäude	
110	111	112	113	114	115	
166	5 193	475 258	621	585	82	14 2 62 000
17	318	19 793	77	69	12	14 2 63 000
14	380	23 810	58	53	12	14 2 64 000
51	1 037	69 977	147	142	69	14 2 72
10	249	18 281	38	36	19	14 2 72 010
4	134	6 725	6	6	2	14 2 72 020
1	.	.	3	3	-	14 2 72 030
-	-	-	1	1	-	14 2 72 040
2	.	.	4	4	1	14 2 72 050
2	.	.	1	-	-	14 2 72 060
3	35	2 013	3	3	3	14 2 72 065
1	.	.	1	1	-	14 2 72 080
1	.	.	9	9	1	14 2 72 110
-	-	-	4	4	3	14 2 72 130
-	-	-	5	5	1	14 2 72 140
2	.	.	2	2	1	14 2 72 150
1	.	.	2	2	-	14 2 72 160
1	.	.	6	5	2	14 2 72 170
1	.	.	-	-	-	14 2 72 180
-	-	-	4	4	3	14 2 72 200
-	-	-	6	6	1	14 2 72 210
3	55	6 833	4	4	5	14 2 72 220
2	.	.	6	6	-	14 2 72 240
1	.	.	10	10	6	14 2 72 250
-	-	-	5	5	2	14 2 72 260
-	-	-	3	3	1	14 2 72 270
3	98	5 660	3	3	2	14 2 72 280
1	.	.	1	1	-	14 2 72 290
1	.	.	3	3	-	14 2 72 320
1	.	.	3	3	1	14 2 72 330
4	52	3 583	7	6	13	14 2 72 340
-	-	-	3	3	-	14 2 72 350
2	.	.	1	1	1	14 2 72 380
4	61	3 572	3	3	1	14 2 72 390
60	1 253	91 445	299	290	46	14 2 80
12	280	21 512	20	20	8	14 2 80 040
1	.	.	7	7	-	14 2 80 065
1	.	.	1	1	2	14 2 80 140
-	-	-	8	7	-	14 2 80 150
-	-	-	3	3	2	14 2 80 160
2	.	.	14	14	3	14 2 80 170
-	-	-	2	2	-	14 2 80 190
4	81	5 365	11	10	-	14 2 80 210
8	225	14 576	21	19	8	14 2 80 240
5	78	5 256	31	31	3	14 2 80 260
3	33	3 572	15	15	1	14 2 80 270
8	159	12 724	9	5	-	14 2 80 280

Regierungsbezirk Dresden

Schlüsselnummer	Kreis Gemeinde	Baugenehmigungen 2001					Wohnfläche in m ²
		Wohnungen in Wohn- und Nichtwohnggeb.	davon mit ... Räumen				
			1 und 2	3	4	5 und mehr	
		116	117	118	119	120	121
Kreisfreie Städte							
14 2 62 000	Dresden, Stadt	1 209	259	-38	153	835	153 532
14 2 63 000	Görlitz, Stadt	189	-	80	70	39	15 251
14 2 64 000	Hoyerswerda, Stadt	94	-1	12	27	56	9 523
14 2 72	Kreis Bautzen	270	15	34	51	170	31 910
14 2 72 010	Bautzen, Stadt	71	7	10	18	36	7 793
14 2 72 020	Bischofswerda, Stadt	14	3	-	1	10	1 426
14 2 72 030	Burkau	4	-	-	-	4	586
14 2 72 040	Crostau	6	2	-	4	-	344
14 2 72 050	Cunewalde	6	-	-	-1	7	947
14 2 72 060	Demitz-Thumitz	6	-	-	-	6	859
14 2 72 065	Doberschau-Gaußig	5	-	-1	1	5	744
14 2 72 080	Frankenthal	2	-	-	2	-	304
14 2 72 110	Göda	14	-	-	2	12	1 891
14 2 72 130	Großdubrau	10	1	2	1	6	1 627
14 2 72 140	Großharthau	6	1	-1	1	5	794
14 2 72 150	Großpostwitz/O.L.	3	-	-	-1	4	555
14 2 72 160	Guttau	2	-	-	-	2	317
14 2 72 170	Hochkirch	16	-	9	3	4	1 215
14 2 72 180	Kirschau	-	-	-	-	-	-
14 2 72 200	Königswartha	9	-	4	-	5	991
14 2 72 210	Kubschütz	8	-1	1	5	3	870
14 2 72 220	Malschwitz	7	-	1	-	6	866
14 2 72 240	Neschwitz	8	-	-	2	6	961
14 2 72 250	Neukirch/Lausitz	13	1	2	1	9	1 610
14 2 72 260	Obergurig	7	-	-3	4	6	912
14 2 72 270	Puschwitz	4	-	-1	3	2	336
14 2 72 280	Radibor	6	-	-	1	5	747
14 2 72 290	Rammenau	2	1	-	-	1	192
14 2 72 320	Schirgiswalde, Stadt	-	-6	1	-2	7	596
14 2 72 330	Schmölln-Putzkau	3	-	-	2	1	366
14 2 72 340	Sohland a. d. Spree	18	4	5	3	6	1 796
14 2 72 350	Steinigwolmsdorf	7	-	1	1	5	804
14 2 72 380	Weißenberg, Stadt	7	2	4	-1	2	658
14 2 72 390	Wilthen, Stadt	6	-	-	1	5	803
14 2 80	Kreis Meißen	467	31	57	60	319	55 440
14 2 80 040	Coswig, Stadt	16	-5	-15	8	28	3 689
14 2 80 065	Diera-Zehren	8	-	-1	-	9	1 088
14 2 80 140	Heynitz	4	-	1	1	2	504
14 2 80 150	Käbschütztal	15	-	1	5	9	1 829
14 2 80 160	Ketzerbachtal	7	-	4	-	3	664
14 2 80 170	Klipphausen	20	-1	3	1	17	2 667
14 2 80 190	Leuben-Schleinitz	3	-	-	-	3	456
14 2 80 210	Lommatzsch, Stadt	21	-	9	2	10	2 084
14 2 80 240	Meißen, Stadt	54	26	12	-	16	5 524
14 2 80 260	Moritzburg	39	1	2	-1	37	5 051
14 2 80 270	Niederau	24	-	3	3	18	2 797
14 2 80 280	Nossen, Stadt	42	1	22	11	8	2 697

Regierungsbezirk Dresden

Baufertigstellungen 2001									Schlüsselnummer
Errichtung neuer Gebäude			Wohnungen in Wohn- und Nichtwohngeb.	davon mit ... Räumen				Wohnfläche in m ²	
Wohngebäude	dar. mit 1 und 2 Wohnungen	Nichtwohngebäude		1 und 2	3	4	5 und mehr		
122	123	124	125	126	127	128	129	130	
569	528	109	1 031	112	-62	208	773	132 219	14 2 62 000
81	72	12	197	20	86	63	28	16 661	14 2 63 000
39	36	12	72	4	8	17	43	7 440	14 2 64 000
213	201	56	370	34	73	34	229	41 861	14 2 72
51	46	15	126	20	54	-4	56	13 452	14 2 72 010
7	6	1	7	-	1	-	6	802	14 2 72 020
2	2	-	3	-	-	2	1	373	14 2 72 030
3	3	-	3	-	-3	2	4	521	14 2 72 040
12	12	2	15	-	3	-	12	1 876	14 2 72 050
-	-	1	1	-	1	-1	1	116	14 2 72 060
5	5	3	9	1	2	3	3	991	14 2 72 065
-	-	-	-	-	-	-	-	-	14 2 72 080
9	9	2	11	2	-4	1	12	1 569	14 2 72 110
6	5	1	10	-	2	2	6	1 126	14 2 72 130
2	2	1	2	-	-1	1	2	250	14 2 72 140
6	5	3	14	-	-	11	3	1 420	14 2 72 150
3	3	2	5	-	-	-	5	668	14 2 72 160
6	6	-	9	1	1	2	5	1 018	14 2 72 170
2	2	2	6	-	2	-	4	477	14 2 72 180
9	9	3	13	-	-1	3	11	1 598	14 2 72 200
8	8	3	9	-	1	1	7	1 084	14 2 72 210
11	11	2	12	-	-	2	10	1 610	14 2 72 220
10	10	-	13	-	1	1	11	1 678	14 2 72 240
6	6	1	6	-5	2	4	5	910	14 2 72 250
5	4	2	10	-	-	4	6	1 059	14 2 72 260
-	-	-	1	-	-	-	1	118	14 2 72 270
11	11	2	16	5	-	-2	13	1 981	14 2 72 280
-	-	-	-	-	-	-	-	-	14 2 72 290
2	2	-	-1	-2	-1	-1	3	165	14 2 72 320
2	2	-	3	1	2	-	-	164	14 2 72 330
14	12	7	27	4	10	-2	15	2 723	14 2 72 340
2	2	-	2	-	-	-	2	300	14 2 72 350
7	7	2	10	1	-	-	9	1 177	14 2 72 380
12	11	1	28	6	1	5	16	2 635	14 2 72 390
405	383	52	727	75	175	72	405	74 746	14 2 80
22	22	7	28	-1	-	3	26	3 757	14 2 80 040
10	10	1	13	1	1	1	10	1 475	14 2 80 065
2	2	-	4	-	-1	3	2	669	14 2 80 140
8	7	-	14	-	-	3	11	1 507	14 2 80 150
6	6	2	11	-	-	2	9	1 243	14 2 80 160
34	34	6	51	-1	2	11	39	6 673	14 2 80 170
4	4	1	4	-	-	-	4	602	14 2 80 190
11	10	1	20	-	4	4	12	2 242	14 2 80 210
22	20	10	65	30	39	1	-5	5 818	14 2 80 240
47	44	7	61	3	5	5	48	7 113	14 2 80 260
16	16	-	17	-	1	2	14	1 986	14 2 80 270
10	8	1	21	5	8	-	8	1 612	14 2 80 280

Regierungsbezirk Dresden

Schlüsselnummer	Kreis Gemeinde	Fortschreibung des Gebäude- und Wohnungsbestandes				
		Bestand an Wohnge- bäuden	darunter mit 1 oder 2 Wohnungen	Bestand an Wohnungen in		
				insge- samt	davon mit ... Räumen	
					1	2
131	132	133	134	135		
Kreisfreie Städte						
14 2 62 000	Dresden, Stadt	50 769	25 382	286 780	5 760	30 282
14 2 63 000	Görlitz, Stadt	7 717	3 672	39 641	607	3 946
14 2 64 000	Hoyerswerda, Stadt	5 042	2 698	27 200	158	2 642
14 2 72	Kreis Bautzen	33 050	27 607	72 566	486	4 442
14 2 72 010	Bautzen, Stadt	5 609	3 238	22 970	172	2 113
14 2 72 020	Bischofswerda, Stadt	2 199	1 543	6 447	140	333
14 2 72 030	Burkau	815	763	1 223	4	39
14 2 72 040	Crosta	528	497	818	-	37
14 2 72 050	Cunewalde	1 338	1 171	2 660	13	151
14 2 72 060	Demitz-Thumitz	767	633	1 505	6	69
14 2 72 065	Doberschau-Gaußig	1 204	1 081	2 101	10	92
14 2 72 080	Frankenthal	300	283	441	3	15
14 2 72 110	Göda	967	889	1 488	8	38
14 2 72 130	Großdubrau	1 260	1 171	1 990	12	53
14 2 72 140	Großharthau	822	770	1 278	2	47
14 2 72 150	Großpostwitz/O.L.	792	661	1 502	11	93
14 2 72 160	Guttau	519	478	771	1	24
14 2 72 170	Hochkirch	765	719	1 112	2	29
14 2 72 180	Kirschau	613	481	1 276	16	71
14 2 72 200	Königswartha	822	706	1 782	2	152
14 2 72 210	Kubschütz	831	790	1 172	-	41
14 2 72 220	Malschwitz	1 068	1 005	1 492	4	39
14 2 72 240	Neschwitz	788	757	1 099	3	23
14 2 72 250	Neukirch/Lausitz	1 400	1 206	2 676	7	122
14 2 72 260	Obergurig	646	596	1 001	1	29
14 2 72 270	Puschwitz	263	226	479	1	9
14 2 72 280	Radibor	1 042	1 005	1 434	3	50
14 2 72 290	Rammenau	434	417	625	1	27
14 2 72 320	Schirgiswalde, Stadt	762	678	1 303	15	63
14 2 72 330	Schmölln-Putzkau	1 050	967	1 631	6	72
14 2 72 340	Sohland a. d. Spree	2 219	2 018	3 630	33	193
14 2 72 350	Steinigwolmsdorf	971	920	1 487	2	66
14 2 72 380	Weißenberg, Stadt	1 045	983	1 557	1	63
14 2 72 390	Wilthen, Stadt	1 211	955	3 616	7	289
14 2 80	Kreis Meißen	29 039	21 945	74 360	616	4 072
14 2 80 040	Coswig, Stadt	2 952	1 955	11 242	45	820
14 2 80 065	Diera-Zehren	1 007	911	1 667	7	52
14 2 80 140	Heynitz	376	349	562	-	12
14 2 80 150	Käbschütztal	780	672	1 387	9	64
14 2 80 160	Ketzerbachtal	761	669	1 349	2	37
14 2 80 170	Klipphausen	1 430	1 280	2 415	11	89
14 2 80 190	Leuben-Schleinitz	457	399	804	3	54
14 2 80 210	Lommatzsch, Stadt	1 336	1 023	2 977	22	92
14 2 80 240	Meißen, Stadt	4 410	2 221	18 485	227	1 179
14 2 80 260	Moritzburg	2 031	1 830	3 360	17	131
14 2 80 270	Niederau	1 044	921	1 784	1	70
14 2 80 280	Nossen, Stadt	1 271	880	3 136	21	137

Regierungsbezirk Dresden

am 31. Dezember 2001								Schlüssel- nummer
Wohn- und Nichtwohngebäuden							Wohnungen je 1 000 Einwohner	
		davon mit ... Räumen				Wohnfläche in 1 000 m ²		
3	4	5	6	7 und mehr	darin Räume		142	
136	137	138	139	140	141	142	143	
95 336	102 888	37 296	10 408	4 810	36 689	18 401	599	14 2 62 000
12 009	15 472	5 571	1 387	649	4 886	2 665	658	14 2 63 000
5 625	12 668	4 830	830	447	3 398	1 705	568	14 2 64 000
17 740	24 191	13 136	7 305	5 266	40 064	5 450	467	14 2 72
6 787	8 550	3 484	1 178	686	5 257	1 591	538	14 2 72 010
1 656	2 578	1 046	423	271	2 054	445	474	14 2 72 020
195	379	286	193	127	977	103	402	14 2 72 030
176	249	172	116	68	515	64	442	14 2 72 040
678	885	482	267	184	1 422	196	465	14 2 72 050
342	580	240	161	107	832	110	471	14 2 72 060
471	628	416	283	201	1 518	167	417	14 2 72 065
63	132	112	62	54	422	37	403	14 2 72 080
231	448	329	242	192	1 471	127	418	14 2 72 110
394	574	416	312	229	1 730	167	407	14 2 72 130
251	363	286	180	149	1 112	104	348	14 2 72 140
365	464	281	149	139	1 058	117	469	14 2 72 150
158	189	174	127	98	743	65	432	14 2 72 160
186	292	235	189	179	1 371	99	426	14 2 72 170
359	396	217	132	85	643	92	471	14 2 72 180
390	564	325	175	174	1 313	135	439	14 2 72 200
159	288	273	224	187	1 454	103	396	14 2 72 210
211	369	392	276	201	1 516	132	384	14 2 72 220
178	255	266	198	176	1 333	100	410	14 2 72 240
599	942	491	312	203	1 548	205	470	14 2 72 250
184	259	259	176	93	687	84	429	14 2 72 260
170	121	68	55	55	425	37	435	14 2 72 270
204	384	310	249	234	1 783	107	385	14 2 72 280
109	147	163	92	86	657	54	406	14 2 72 290
276	390	271	151	137	1 037	101	417	14 2 72 320
346	462	363	233	149	1 120	126	453	14 2 72 330
899	1 055	705	449	296	2 252	282	457	14 2 72 340
309	392	315	232	171	1 279	122	418	14 2 72 350
286	447	327	247	186	1 412	132	423	14 2 72 380
1 108	1 409	432	222	149	1 123	249	522	14 2 72 390
20 006	26 094	13 704	6 011	3 857	29 726	5 320	489	14 2 80
3 259	4 387	1 953	521	257	1 963	717	480	14 2 80 040
310	502	387	232	177	1 361	134	423	14 2 80 065
100	160	134	82	74	581	46	381	14 2 80 140
266	452	304	170	122	955	110	452	14 2 80 150
244	424	329	161	152	1 177	107	446	14 2 80 160
421	757	542	375	220	1 693	200	391	14 2 80 170
138	234	170	121	84	640	64	475	14 2 80 190
652	1 109	599	299	204	1 574	222	484	14 2 80 210
6 348	6 883	2 537	839	472	3 585	1 178	638	14 2 80 240
742	957	737	434	342	2 677	285	416	14 2 80 260
353	535	469	216	140	1 096	139	414	14 2 80 270
708	1 179	667	261	163	1 245	217	494	14 2 80 280

Regierungsbezirk Dresden

Schlüsselnummer	Kreis Gemeinde	Fremdenverkehr 2001				Straßenverkehrsunfälle insgesamt (ohne sonst.)
		geöffnete Beherbergungsstätten	angebotene Gästebetten	Ankünfte	Übernachtungen	
		144	145	146	147	
Kreisfreie Städte						
14 2 62 000	Dresden, Stadt	147	15 305	1 149 258	2 492 434	3 067
14 2 63 000	Görlitz, Stadt	21	937	54 909	108 284	332
14 2 64 000	Hoyerswerda, Stadt	6	422	16 009	30 821	223
14 2 72	Kreis Bautzen	73	2 880	111 008	252 093	1 040
14 2 72 010	Bautzen, Stadt	19	1 041	55 403	113 522	322
14 2 72 020	Bischofswerda, Stadt	5	169	5 967	9 852	89
14 2 72 030	Burkau	2	.	.	.	69
14 2 72 040	Crosta	2	.	.	.	8
14 2 72 050	Cunewalde	2	.	.	.	17
14 2 72 060	Demitz-Thumitz	-	-	-	-	12
14 2 72 065	Doberschau-Gaußig	3	45	1 715	3 188	32
14 2 72 080	Frankenthal	-	-	-	-	2
14 2 72 110	Göda	-	-	-	-	35
14 2 72 130	Großdubrau	2	.	.	.	33
14 2 72 140	Großharthau	1	.	.	.	16
14 2 72 150	Großpostwitz/O.L.	1	.	.	.	16
14 2 72 160	Guttau	4	127	2 660	9 694	18
14 2 72 170	Hochkirch	2	.	.	.	20
14 2 72 180	Kirschau	1	.	.	.	16
14 2 72 200	Königswartha	2	.	.	.	21
14 2 72 210	Kubschütz	-	-	.	.	44
14 2 72 220	Malschwitz	1	.	.	.	16
14 2 72 240	Neschwitz	2	.	.	.	21
14 2 72 250	Neukirch/Lausitz	5	254	7 871	26 829	35
14 2 72 260	Obergurig	-	-	-	-	13
14 2 72 270	Puschwitz	1	.	.	.	2
14 2 72 280	Radibor	1	.	.	.	21
14 2 72 290	Rammenau	1	.	.	.	21
14 2 72 320	Schirgiswalde, Stadt	4	207	4 694	16 774	20
14 2 72 330	Schmölln-Putzkau	2	.	.	.	17
14 2 72 340	Sohland a. d. Spree	5	177	5 620	15 511	29
14 2 72 350	Steinigwolmsdorf	1	.	.	.	24
14 2 72 380	Weißenberg, Stadt	-	-	-	-	30
14 2 72 390	Wilthen, Stadt	4	117	4 453	7 453	19
14 2 80	Kreis Meißen	103	4 800	198 803	524 404	1 087
14 2 80 040	Coswig, Stadt	10	208	4 945	11 041	108
14 2 80 065	Diera-Zehren	6	117	5 451	12 926	32
14 2 80 140	Heynitz	-	-	-	-	10
14 2 80 150	Käbschütztal	2	.	.	.	15
14 2 80 160	Ketzerbachtal	1	.	.	.	30
14 2 80 170	Klipphausen	7	271	9 599	20 816	80
14 2 80 190	Leuben-Schleinitz	1	.	.	.	7
14 2 80 210	Lommatzsch, Stadt	2	.	.	.	33
14 2 80 240	Meißen, Stadt	20	1 055	60 617	111 383	198
14 2 80 260	Moritzburg	13	608	21 497	51 979	58
14 2 80 270	Niederau	3	50	827	1 916	37
14 2 80 280	Nossen, Stadt	2	.	.	.	139

Regierungsbezirk Dresden

Schwerwiegende Unfälle mit Sachschaden 2001		Straßenverkehrsunfälle mit Personenschaden 2001				Kraftfahrzeugbestand am 1. Januar 2002			Schlüsselnummer
im engeren Sinne	unter Alkoholeinwirkung	insgesamt	verunglückte Personen			insgesamt	darunter		
			Getötete	Schwerverletzte	Leichtverletzte		Pkw	Krafträder	
149	150	151	152	153	154	155	156	157	
572	163	2 332	22	456	2 519	236 714	208 789	8 528	14 2 62 000
117	27	188	1	66	184	30 607	27 670	1 032	14 2 63 000
24	17	182	1	42	160	27 116	24 331	909	14 2 64 000
258	46	736	25	264	685	101 412	86 317	4 033	14 2 72
78	14	230	6	53	232	25 806	22 122	801	14 2 72 010
25	3	61	1	26	48	8 399	7 227	315	14 2 72 020
18	-	51	1	24	57	2 223	1 852	120	14 2 72 030
2	1	5	1	5	7	1 212	1 086	69	14 2 72 040
1	-	16	-	8	11	3 639	3 163	152	14 2 72 050
4	1	7	1	2	5	2 061	1 816	73	14 2 72 060
12	-	20	-	7	22	3 226	2 755	135	14 2 72 065
-	1	1	1	-	-	734	638	30	14 2 72 080
10	1	24	-	5	27	2 627	2 174	114	14 2 72 110
7	2	24	4	10	21	3 615	3 016	171	14 2 72 130
4	3	9	-	3	9	2 225	1 899	97	14 2 72 140
3	1	12	-	1	12	2 297	1 918	116	14 2 72 150
3	-	15	1	7	10	1 337	1 115	74	14 2 72 160
2	1	17	1	13	18	1 822	1 519	74	14 2 72 170
3	-	13	-	6	10	1 840	1 517	87	14 2 72 180
8	2	11	2	3	10	2 599	2 236	128	14 2 72 200
13	2	29	1	8	29	2 475	1 996	73	14 2 72 210
6	1	9	-	7	5	2 787	2 329	102	14 2 72 220
5	-	16	-	7	12	1 950	1 669	89	14 2 72 240
5	3	27	-	5	25	3 614	3 151	126	14 2 72 250
2	1	10	-	3	7	1 605	1 372	90	14 2 72 260
-	-	2	-	2	-	726	599	38	14 2 72 270
6	1	14	-	6	12	2 496	2 011	124	14 2 72 280
5	-	16	-	10	14	1 056	910	60	14 2 72 290
7	1	12	-	2	10	1 874	1 651	77	14 2 72 320
6	1	10	1	9	9	2 555	2 152	134	14 2 72 330
3	1	25	-	9	22	5 378	4 595	221	14 2 72 340
6	1	17	4	12	12	2 398	1 983	106	14 2 72 350
12	2	16	-	9	12	2 825	2 266	86	14 2 72 380
1	2	16	-	2	16	3 964	3 551	150	14 2 72 390
382	56	649	16	222	621	93 898	80 169	4 089	14 2 80
33	7	68	1	17	57	13 035	11 582	474	14 2 80 040
15	-	17	-	12	16	2 637	2 227	110	14 2 80 065
4	-	6	1	2	4	1 114	907	64	14 2 80 140
7	-	8	-	3	7	2 185	1 793	134	14 2 80 150
16	1	13	1	7	9	2 444	1 936	111	14 2 80 160
32	2	46	-	23	43	4 575	3 705	256	14 2 80 170
1	-	6	1	1	10	1 165	994	45	14 2 80 190
14	3	16	1	9	9	3 926	3 232	169	14 2 80 210
46	20	132	2	35	127	15 855	13 792	585	14 2 80 240
14	3	41	2	14	37	5 317	4 593	203	14 2 80 260
13	-	24	1	10	23	3 020	2 497	133	14 2 80 270
84	4	51	2	23	56	4 064	3 338	212	14 2 80 280

Regierungsbezirk Dresden

Schlüsselnummer	Kreis Gemeinde	Ist-Aufkommen an Gemeindesteuern 2001 in 1 000 €				
		Grundsteuer A	Grundsteuer B	Gewerbesteuer	Gemeindeanteil an der Einkommensteuer	Gemeindeanteil an der Umsatzsteuer
		158	159	160	161	162
Kreisfreie Städte						
14 2 62 000	Dresden, Stadt	162	45 749	137 081	52 674	23 446
14 2 63 000	Görlitz, Stadt	42	5 502	4 276	5 192	1 581
14 2 64 000	Hoyerswerda, Stadt	24	3 730	3 980	5 735	1 363
14 2 72	Kreis Bautzen	805	9 896	13 544	11 197	4 374
14 2 72 010	Bautzen, Stadt	61	3 329	3 810	3 961	1 862
14 2 72 020	Bischofswerda, Stadt	59	1 005	958	1 020	455
14 2 72 030	Burkau	35	145	130	210	33
14 2 72 040	Crosta	3	71	13	82	7
14 2 72 050	Cunewalde	14	305	617	345	110
14 2 72 060	Demitz-Thumitz	20	161	274	238	185
14 2 72 065	Doberschau-Gaußig	38	267	445	304	100
14 2 72 080	Frankenthal	11	39	-3	56	14
14 2 72 110	Göda	59	202	189	228	45
14 2 72 130	Großdubrau	28	269	349	349	146
14 2 72 140	Großharthau	24	137	60	189	35
14 2 72 150	Großpostwitz/O.L.	10	240	1 387	220	134
14 2 72 160	Guttau	11	90	53	107	24
14 2 72 170	Hochkirch	44	140	35	174	33
14 2 72 180	Kirschau	5	274	402	147	100
14 2 72 200	Königswartha	45	202	426	280	72
14 2 72 210	Kubschütz	43	151	148	217	60
14 2 72 220	Malschwitz	51	182	508	235	68
14 2 72 240	Neschwitz	34	159	32	180	38
14 2 72 250	Neukirch/Lausitz	15	331	1 238	370	107
14 2 72 260	Obergurig	9	176	449	148	78
14 2 72 270	Puschwitz	13	91	14	40	17
14 2 72 280	Radibor	50	199	381	219	32
14 2 72 290	Rammenau	7	88	24	101	34
14 2 72 320	Schirgiswalde, Stadt	4	172	169	178	41
14 2 72 330	Schmölln-Putzkau	11	192	138	260	70
14 2 72 340	Sohland a. d. Spree	21	470	346	440	131
14 2 72 350	Steinigwolmsdorf	9	171	207	202	72
14 2 72 380	Weißenberg, Stadt	64	221	306	209	79
14 2 72 390	Wilthen, Stadt	8	418	439	487	192
14 2 80	Kreis Meißen	748	10 455	16 311	11 999	4 967
14 2 80 040	Coswig, Stadt	18	1 718	4 038	2 322	781
14 2 80 065	Diera-Zehren	54	180	68	252	48
14 2 80 140	Heynitz	40	95	84	74	20
14 2 80 150	Käbschütztal	78	141	180	185	59
14 2 80 160	Ketzerbachtal	76	232	776	175	65
14 2 80 170	Klipphausen	84	446	1 601	394	255
14 2 80 190	Leuben-Schleinitz	43	79	85	95	13
14 2 80 210	Lommatzsch, Stadt	123	381	556	388	154
14 2 80 240	Meißen, Stadt	29	2 021	3 818	2 418	894
14 2 80 260	Moritzburg	22	505	375	572	106
14 2 80 270	Niederau	35	266	278	295	138
14 2 80 280	Nossen, Stadt	20	390	775	433	214

Regierungsbezirk Dresden

Hebesätze in %			Realsteuer- aufbringungs- kraft 2001	Steuereinnahmekraft 2001			Schuldenstand am 31.12.2001		Personal- stand am 30. Juni 2001	Schlüssel- nummer
Grund- steuer A	Grund- steuer B	Gewerbe- steuer		insgesamt	je Einwohner	insgesamt	je Einwohner			
				1 000 €	€		1 000 €	€		
163	164	165	166	167	168	169	170	171		
259	445	448	164 329	223 930	468,45	821 137	1 718	13 608	14 2 62 000	
299	418	420	9 322	15 545	254,73	52 267	856	1 152	14 2 63 000	
277	403	423	7 462	14 051	285,01	60 158	1 220	1 032	14 2 64 000	
286	374	383	25 476	39 137	249,95	118 995	760	3 934	14 2 72	
300	380	400	7 346	12 654	293,91	28 913	672	552	14 2 72 010	
390	410	410	1 949	3 297	240,23	7 515	548	180	14 2 72 020	
300	350	350	345	568	186,67	1 818	597	23	14 2 72 030	
300	400	360	88	174	92,61	577	307	21	14 2 72 040	
270	350	350	1 069	1 429	248,88	6 198	1 079	54	14 2 72 050	
270	370	380	483	867	268,70	1 609	499	35	14 2 72 060	
300	350	350	850	1 185	235,08	2 093	415	35	14 2 72 065	
330	350	350	49	119	109,39	208	190	12	14 2 72 080	
275	360	370	487	732	206,73	2 179	615	55	14 2 72 110	
250	350	350	736	1 178	239,53	2 767	563	25	14 2 72 130	
250	350	370	246	461	124,62	2 490	673	50	14 2 72 140	
299	398	400	1 650	1 817	563,72	4 260	1 322	26	14 2 72 150	
250	330	350	181	303	165,66	1 012	553	37	14 2 72 160	
275	360	370	236	438	167,24	1 135	433	40	14 2 72 170	
300	380	350	752	938	343,79	2 051	752	18	14 2 72 180	
300	380	400	681	976	236,64	1 917	465	43	14 2 72 200	
250	330	350	400	654	219,18	818	274	34	14 2 72 210	
300	330	380	806	1 036	264,41	2 880	735	102	14 2 72 220	
270	360	380	242	455	170,53	1 994	748	17	14 2 72 240	
270	370	370	1 720	2 017	349,94	145	25	63	14 2 72 250	
280	360	380	680	842	361,13	1 656	710	27	14 2 72 260	
280	360	380	126	181	164,45	2 590	2 350	4	14 2 72 270	
280	360	380	674	870	232,92	3 456	925	20	14 2 72 280	
250	370	390	126	258	167,52	884	573	25	14 2 72 290	
280	380	370	366	560	177,99	2 881	915	35	14 2 72 320	
290	360	370	369	680	187,36	1 223	337	24	14 2 72 330	
270	380	370	884	1 404	176,11	2 740	344	104	14 2 72 340	
250	400	400	387	634	178,72	2 640	745	73	14 2 72 350	
295	365	375	629	873	235,95	2 981	805	63	14 2 72 380	
280	380	370	919	1 534	217,63	4 433	629	66	14 2 72 390	
275	358	375	29 839	44 454	291,01	241 259	1 579	3 305	14 2 80	
300	390	380	6 046	8 574	360,72	21 645	911	232	14 2 80 040	
260	350	360	336	626	159,92	3 742	956	42	14 2 80 065	
500	540	390	179	262	172,50	6 554	4 320	14	14 2 80 140	
250	330	380	446	665	216,99	2 680	874	39	14 2 80 150	
270	350	370	1 188	1 315	435,64	1 813	601	41	14 2 80 160	
270	350	365	2 364	2 776	451,35	3 813	620	57	14 2 80 170	
280	360	380	220	316	183,27	953	553	18	14 2 80 190	
270	360	370	1 152	1 612	260,95	8 671	1 403	54	14 2 80 210	
270	350	370	6 470	9 224	315,32	69 534	2 377	517	14 2 80 240	
300	350	365	1 002	1 625	202,95	11 167	1 394	40	14 2 80 260	
250	330	350	677	1 067	245,39	3 273	753	47	14 2 80 270	
280	330	350	1 379	1 907	297,50	5 735	895	90	14 2 80 280	

Regierungsbezirk Dresden

Schlüssel- nummer	Kreis Gemeinde	Fläche 31.12.2001 km ²	Bevölkerung am			
			3.10.1990	31. Dezember 2001		
				insgesamt	männlich	weiblich
1	2	3	4	5		
Noch: Kreis Meißen						
14 2 80 310	Radebeul, Stadt	26,06	31 195	32 241	15 675	16 566
14 2 80 320	Radeburg, Stadt	54,00	7 512	7 915	3 938	3 977
14 2 80 390	Taubenheim	20,09	1 418	1 486	745	741
14 2 80 400	Triebischtal	29,83	3 391	3 362	1 633	1 729
14 2 80 440	Weinböhla	19,01	7 787	10 355	5 094	5 261
14 2 84	Niederschlesischer Oberlausitzkreis	1 340,24	115 105	103 469	51 132	52 337
14 2 84 010	Bad Muskau, Stadt	15,35	4 268	4 097	2 048	2 049
14 2 84 020	Boxberg	119,14	4 274	3 319	1 676	1 643
14 2 84 040	Gablenz	14,65	1 412	1 964	987	977
14 2 84 060	Groß Düben	14,56	1 158	1 461	749	712
14 2 84 090	Hähnichen	49,60	1 569	1 593	787	806
14 2 84 106	Hohendubrau	45,42	2 304	2 295	1 141	1 154
14 2 84 110	Horka	40,79	2 209	2 188	1 095	1 093
14 2 84 130	Klitten	54,21	1 493	1 539	761	778
14 2 84 140	Kodersdorf	42,26	2 919	2 733	1 356	1 377
14 2 84 150	Königshain	19,52	1 291	1 265	626	639
14 2 84 160	Krauschwitz	106,62	3 874	4 056	1 971	2 085
14 2 84 170	Kreba-Neudorf	31,62	1 161	1 115	551	564
14 2 84 230	Markersdorf	62,39	3 549	4 557	2 305	2 252
14 2 84 240	Mücka	24,31	1 457	1 298	664	634
14 2 84 265	Neißeau	47,29	1 974	2 050	992	1 058
14 2 84 280	Niesky, Stadt	53,60	12 972	11 764	5 711	6 053
14 2 84 300	Quitzdorf am See	36,20	1 718	1 505	746	759
14 2 84 310	Reichenbach/O.L., Stadt	42,79	4 910	4 444	2 175	2 269
14 2 84 330	Rietschen	72,75	3 542	3 189	1 536	1 653
14 2 84 350	Rothenburg/O.L., Stadt	72,28	7 044	6 014	2 994	3 020
14 2 84 360	Schleife	41,88	2 956	3 003	1 500	1 503
14 2 84 370	Schöpstal	29,62	2 056	2 834	1 424	1 410
14 2 84 380	Sohland a. Rotstein	19,80	1 269	1 490	745	745
14 2 84 400	Trebendorf	31,95	843	1 122	550	572
14 2 84 420	Uhyst	43,67	1 279	1 231	604	627
14 2 84 430	Vierkirchen	35,32	2 061	2 047	1 010	1 037
14 2 84 440	Waldhufen	58,64	2 918	2 977	1 525	1 452
14 2 84 460	Weißkeißel	50,42	1 110	1 504	747	757
14 2 84 470	Weißwasser/O.L., Stadt	63,60	35 515	24 815	12 156	12 659
14 2 85	Kreis Riesa-Großenhain	820,51	134 638	120 539	59 194	61 345
14 2 85 040	Diesbar-Seußlitz	16,07	2 141	2 180	1 101	1 079
14 2 85 050	Ebersbach	84,18	4 596	5 083	2 561	2 522
14 2 85 070	Glaubitz	13,97	2 073	2 014	992	1 022
14 2 85 090	Gröditz, Stadt	8,43	9 688	8 421	4 088	4 333
14 2 85 100	Großenhain, Stadt	43,97	20 047	17 222	8 353	8 869
14 2 85 130	Lampertswalde	29,06	1 911	2 056	1 037	1 019
14 2 85 160	Hirschstein	34,46	2 600	2 566	1 277	1 289
14 2 85 180	Nauwalde	20,35	1 246	1 167	588	579
14 2 85 190	Nünchritz	15,05	5 659	4 886	2 367	2 519
14 2 85 220	Priestewitz	61,20	3 549	3 643	1 862	1 781
14 2 85 250	Riesa, Stadt	58,21	47 049	38 567	18 667	19 900

Regierungsbezirk Dresden

Einwohner je km ² 2001	Bevölkerung im Alter von ... bis unter ... Jahren am 31. Dezember 2001									Schlüssel- nummer
	unter 6	6 bis unter 15	15 bis unter 18	18 bis unter 25	25 bis unter 30	30 bis unter 50	50 bis unter 65	65 und mehr		
6	7	8	9	10	11	12	13	14		
1 237	1 587	2 530	1 215	2 686	1 562	9 875	6 618	6 168	14 2 80 310	
147	319	677	344	775	393	2 565	1 442	1 400	14 2 80 320	
74	76	141	70	144	70	495	223	267	14 2 80 390	
113	140	328	154	293	158	1 129	568	592	14 2 80 400	
545	487	850	458	907	553	3 265	2 000	1 835	14 2 80 440	
77	4 319	9 119	4 991	9 878	4 765	32 681	19 876	17 840	14 2 84	
267	171	343	170	325	199	1 299	857	733	14 2 84 010	
28	120	297	158	346	154	1 077	626	541	14 2 84 020	
134	56	147	112	201	87	677	388	296	14 2 84 040	
100	59	129	92	169	76	490	272	174	14 2 84 060	
32	64	152	87	152	83	464	268	323	14 2 84 090	
51	121	210	105	236	136	698	370	419	14 2 84 106	
54	101	173	88	218	86	674	392	456	14 2 84 110	
28	72	155	70	128	90	450	259	315	14 2 84 130	
65	150	232	131	263	163	824	473	497	14 2 84 140	
65	43	125	62	102	59	408	235	231	14 2 84 150	
38	158	339	199	345	162	1 290	790	773	14 2 84 160	
35	43	88	46	98	49	342	224	225	14 2 84 170	
73	247	442	248	450	229	1 527	763	651	14 2 84 230	
53	61	99	56	132	66	366	240	278	14 2 84 240	
43	96	184	94	200	84	643	388	361	14 2 84 265	
219	494	1 000	559	1 111	519	3 525	2 280	2 276	14 2 84 280	
42	76	114	50	136	70	416	298	345	14 2 84 300	
104	188	421	225	384	182	1 346	826	872	14 2 84 310	
44	143	258	140	260	154	934	609	691	14 2 84 330	
83	232	539	285	597	291	1 878	1 053	1 139	14 2 84 350	
72	99	234	138	276	139	975	622	520	14 2 84 360	
96	139	300	126	268	140	949	520	392	14 2 84 370	
75	65	144	78	144	59	486	262	252	14 2 84 380	
35	39	124	53	111	57	382	202	154	14 2 84 400	
28	46	96	63	114	57	377	236	242	14 2 84 420	
58	79	216	92	192	105	602	374	387	14 2 84 430	
51	159	313	137	297	153	940	510	468	14 2 84 440	
30	54	122	75	161	61	516	268	247	14 2 84 460	
390	944	2 123	1 252	2 462	1 055	8 126	5 271	3 582	14 2 84 470	
147	4 561	9 949	5 470	11 388	5 724	37 416	23 779	22 252	14 2 85	
136	77	159	121	201	100	702	404	416	14 2 85 040	
60	256	516	265	486	308	1 703	780	769	14 2 85 050	
144	75	182	99	137	81	627	417	396	14 2 85 070	
999	317	708	386	809	361	2 580	1 685	1 575	14 2 85 090	
392	705	1 398	723	1 732	871	5 307	3 236	3 250	14 2 85 100	
71	92	219	115	219	88	700	319	304	14 2 85 130	
74	111	246	132	258	110	865	384	460	14 2 85 160	
57	41	95	60	120	65	389	210	187	14 2 85 180	
325	156	375	220	449	205	1 476	1 157	848	14 2 85 190	
60	178	355	200	371	173	1 186	608	572	14 2 85 220	
663	1 253	2 758	1 512	3 379	1 800	11 159	8 922	7 784	14 2 85 250	

Regierungsbezirk Dresden

Schlüssel- nummer	Kreis Gemeinde	Lebendgeborene 2001		Gestorbene 2001		Überschuss bzw. Gestor-
		insgesamt	je 1 000 Einwohner	insgesamt	je 1 000 Einwohner	insgesamt
		15	16	17	18	19
Noch: Kreis Meißen						
14 2 80 310	Radebeul, Stadt	263	8,2	307	9,5	-44
14 2 80 320	Radeburg, Stadt	57	7,2	60	7,6	-3
14 2 80 390	Taubenheim	11	7,4	40	27,1	-29
14 2 80 400	Triebischtal	16	4,8	18	5,4	-2
14 2 80 440	Weinböhla	83	8,0	108	10,4	-25
14 2 84	Niederschlesischer Oberlausitzkreis	691	6,6	1 015	9,7	-324
14 2 84 010	Bad Muskau, Stadt	24	5,8	29	7,0	-5
14 2 84 020	Boxberg	20	5,8	38	11,1	-18
14 2 84 040	Gablenz	9	4,6	23	11,7	-14
14 2 84 060	Groß Düben	7	4,8	6	4,1	1
14 2 84 090	Hähnichen	7	4,4	23	14,4	-16
14 2 84 106	Hohendubrau	21	9,1	17	7,4	4
14 2 84 110	Horka	16	7,3	9	4,1	7
14 2 84 130	Klitten	10	6,5	20	12,9	-10
14 2 84 140	Kodersdorf	28	10,3	29	10,6	-1
14 2 84 150	Königshain	9	7,0	14	10,9	-5
14 2 84 160	Krauschwitz	37	9,2	43	10,6	-6
14 2 84 170	Kreba-Neudorf	10	9,0	10	9,0	-
14 2 84 230	Markersdorf	36	7,9	30	6,6	6
14 2 84 240	Mücka	6	4,5	18	13,6	-12
14 2 84 265	Neißeau	18	8,7	12	5,8	6
14 2 84 280	Niesky, Stadt	79	6,7	119	10,1	-40
14 2 84 300	Quitzdorf am See	12	7,2	16	9,5	-4
14 2 84 310	Reichenbach/O.L., Stadt	38	8,5	54	12,0	-16
14 2 84 330	Rietschen	21	6,6	31	9,7	-10
14 2 84 350	Rothenburg/O.L., Stadt	37	6,1	86	14,2	-49
14 2 84 360	Schleife	13	4,3	28	9,3	-15
14 2 84 370	Schöpstal	25	8,9	19	6,7	6
14 2 84 380	Sohland a. Rotstein	6	4,0	12	8,0	-6
14 2 84 400	Trebendorf	5	4,4	8	7,0	-3
14 2 84 420	Uhyst	9	7,2	9	7,2	-
14 2 84 430	Vierkirchen	10	4,9	16	7,8	-6
14 2 84 440	Waldhufen	28	9,4	19	6,4	9
14 2 84 460	Weißkeißel	3	2,0	17	11,2	-14
14 2 84 470	Weißwasser/O.L., Stadt	147	5,8	260	10,2	-113
14 2 85	Kreis Riesa-Großenhain	859	7,1	1 189	9,8	-330
14 2 85 040	Diesbar-Seußlitz	14	6,4	21	9,6	-7
14 2 85 050	Ebersbach	49	9,7	42	8,3	7
14 2 85 070	Glaubitz	16	7,9	41	20,3	-25
14 2 85 090	Gröditz, Stadt	66	7,7	92	10,8	-26
14 2 85 100	Großenhain, Stadt	159	9,2	175	10,1	-16
14 2 85 130	Lampertswalde	16	7,8	15	7,3	1
14 2 85 160	Hirschstein	25	9,7	26	10,1	-1
14 2 85 180	Nauwalde	13	11,2	7	6,0	6
14 2 85 190	Nünchritz	18	3,6	34	6,9	-16
14 2 85 220	Priestewitz	25	6,8	23	6,3	2
14 2 85 250	Riesa, Stadt	232	6,0	400	10,3	-168

Regierungsbezirk Dresden

der Geborenen benen (-)	Zuzüge 2001		Fortzüge 2001		Überschuss der Zu- bzw. Fortzüge (-)		Gesamtveränderung 2001		Schlüssel- nummer
	insgesamt	je 1 000 Einwohner	insgesamt	je 1 000 Einwohner	insgesamt	je 1 000 Einwohner	insgesamt	je 1 000 Einwohner	
-1,4	1 949	60,4	1 910	59,2	39	1,2	-5	-0,2	14 2 80 310
-0,4	320	40,5	305	38,6	15	1,9	12	1,5	14 2 80 320
-19,6	117	79,2	66	44,7	51	34,5	22	14,9	14 2 80 390
-0,6	180	53,7	166	49,5	14	4,2	12	3,6	14 2 80 400
-2,4	740	71,6	670	64,8	70	6,8	45	4,4	14 2 80 440
-3,1	3 967	37,9	5 970	57,0	-2 003	-19,1	-2 668	-25,5	14 2 84
-1,2	182	44,2	220	53,4	-38	-9,2	-43	-10,4	14 2 84 010
-5,3	118	34,4	351	102,4	-233	-68,0	-251	-73,2	14 2 84 020
-7,1	75	38,1	64	32,6	11	5,6	-3	-1,5	14 2 84 040
0,7	317	218,6	320	220,7	-3	-2,1	-2	-1,4	14 2 84 060
-10,0	50	31,3	47	29,4	3	1,9	-13	-8,1	14 2 84 090
1,7	49	21,2	84	36,4	-35	-15,2	-31	-13,4	14 2 84 106
3,2	58	26,5	74	33,8	-16	-7,3	-9	-4,1	14 2 84 110
-6,5	32	20,7	56	36,2	-24	-15,5	-34	-21,9	14 2 84 130
-0,4	112	41,1	114	41,8	-2	-0,7	-3	-1,1	14 2 84 140
-3,9	44	34,2	71	55,3	-27	-21,0	-32	-24,9	14 2 84 150
-1,5	191	47,3	170	42,1	21	5,2	15	3,7	14 2 84 160
-	26	23,4	32	28,8	-6	-5,4	-6	-5,4	14 2 84 170
1,3	170	37,2	202	44,2	-32	-7,0	-26	-5,7	14 2 84 230
-9,1	35	26,4	64	48,3	-29	-21,9	-41	-31,0	14 2 84 240
2,9	59	28,7	90	43,7	-31	-15,1	-25	-12,1	14 2 84 265
-3,4	425	35,9	556	47,0	-131	-11,1	-161	-13,6	14 2 84 280
-2,4	47	28,0	84	50,1	-37	-22,1	-392	-233,9	14 2 84 300
-3,6	160	35,6	245	54,5	-85	-18,9	-101	-22,5	14 2 84 310
-3,1	102	31,8	107	33,4	-5	-1,6	-15	-4,7	14 2 84 330
-8,1	213	35,1	251	41,4	-38	-6,3	-87	-14,3	14 2 84 350
-5,0	106	35,1	129	42,7	-23	-7,6	-38	-12,6	14 2 84 360
2,1	107	38,0	104	36,9	3	1,1	9	3,2	14 2 84 370
-4,0	69	46,3	74	49,6	-5	-3,4	-11	-7,4	14 2 84 380
-2,6	25	21,9	47	41,2	-22	-19,3	-25	-21,9	14 2 84 400
-	35	28,1	58	46,6	-23	-18,5	-23	-18,5	14 2 84 420
-2,9	62	30,3	65	31,8	-3	-1,5	-9	-4,4	14 2 84 430
3,0	107	36,0	107	36,0	-	-	9	3,0	14 2 84 440
-9,2	72	47,5	86	56,7	-14	-9,2	-28	-18,5	14 2 84 460
-4,4	919	36,1	2 098	82,5	-1 179	-46,3	-1 292	-50,8	14 2 84 470
-2,7	4 384	36,1	5 786	47,7	-1 402	-11,5	-1 735	-14,3	14 2 85
-3,2	73	33,3	85	38,8	-12	-5,5	-19	-8,7	14 2 85 040
1,4	235	46,4	213	42,1	22	4,3	26	5,1	14 2 85 050
-12,4	87	43,1	83	41,1	4	2,0	-21	-10,4	14 2 85 070
-3,0	535	62,7	688	80,6	-153	-17,9	-179	-21,0	14 2 85 090
-0,9	675	38,9	912	52,6	-237	-13,7	-253	-14,6	14 2 85 100
0,5	57	27,6	78	37,8	-21	-10,2	-20	-9,7	14 2 85 130
-0,4	50	19,5	64	24,9	-14	-5,5	-15	-5,8	14 2 85 160
5,2	14	12,0	19	16,3	-5	-4,3	1	0,9	14 2 85 180
-3,2	149	30,1	239	48,3	-90	-18,2	-106	-21,4	14 2 85 190
0,5	166	45,2	229	62,3	-63	-17,2	-61	-16,6	14 2 85 220
-4,3	1 207	31,0	1 839	47,2	-632	-16,2	-800	-20,5	14 2 85 250

Regierungsbezirk Dresden

Schlüssel- nummer	Kreis Gemeinde	Ausländische Bevölkerung am 31. Dezember 2001			Sozialversicherungspflichtig am Arbeitsort	
		insgesamt	männlich	weiblich	insgesamt	männlich
		29	30	31	32	33
Noch: Kreis Meißen						
14 2 80 310	Radebeul, Stadt	1 490	874	616	13 268	7 207
14 2 80 320	Radeburg, Stadt	71	38	33	2 922	1 720
14 2 80 390	Taubenheim	10	9	1	266	120
14 2 80 400	Triebischtal	9	5	4	614	383
14 2 80 440	Weinböhla	314	213	101	1 377	575
14 2 84	Niederschlesischer Oberlausitzkreis	1 261	725	536	28 463	15 559
14 2 84 010	Bad Muskau, Stadt	73	30	43	1 417	696
14 2 84 020	Boxberg	14	-	14	3 151	2 388
14 2 84 040	Gablenz	9	5	4	211	102
14 2 84 060	Groß Düben	14	3	11	254	149
14 2 84 090	Hähnichen	7	4	3	151	84
14 2 84 106	Hohendubrau	4	1	3	260	141
14 2 84 110	Horka	3	2	1	425	254
14 2 84 130	Klitten	5	3	2	252	170
14 2 84 140	Kodersdorf	7	2	5	464	267
14 2 84 150	Königshain	4	-	4	182	111
14 2 84 160	Krauschwitz	18	11	7	1 112	809
14 2 84 170	Kreba-Neudorf	3	1	2	214	120
14 2 84 230	Markersdorf	14	6	8	1 370	954
14 2 84 240	Mücka	2	-	2	251	140
14 2 84 265	Neißeau	2	2	-	266	168
14 2 84 280	Niesky, Stadt	236	131	105	4 748	2 205
14 2 84 300	Quitzdorf am See	4	3	1	204	105
14 2 84 310	Reichenbach/O.L., Stadt	25	17	8	824	469
14 2 84 330	Rietschen	3	3	-	627	298
14 2 84 350	Rothenburg/O.L., Stadt	39	19	20	1 871	900
14 2 84 360	Schleife	8	8	-	613	366
14 2 84 370	Schöpstal	3	1	2	821	539
14 2 84 380	Sohland a. Rotstein	1	-	1	257	126
14 2 84 400	Trebendorf	1	1	-	74	48
14 2 84 420	Uhyst	5	1	4	256	178
14 2 84 430	Vierkirchen	14	4	10	297	208
14 2 84 440	Waldhufen	21	14	7	716	425
14 2 84 460	Weißkeißel	23	19	4	345	254
14 2 84 470	Weißwasser/O.L., Stadt	699	434	265	6 830	2 885
14 2 85	Kreis Riesa-Großenhain	3 476	2 112	1 364	39 439	22 154
14 2 85 040	Diesbar-Seußlitz	8	6	2	249	123
14 2 85 050	Ebersbach	228	149	79	1 454	902
14 2 85 070	Glaubitz	9	8	1	1 049	829
14 2 85 090	Gröditz, Stadt	288	159	129	3 042	1 742
14 2 85 100	Großenhain, Stadt	603	366	237	6 537	3 278
14 2 85 130	Lampertswalde	26	18	8	1 591	1 041
14 2 85 160	Hirschstein	8	8	-	379	198
14 2 85 180	Nauwalde	3	3	-	199	145
14 2 85 190	Nünchritz	41	31	10	1 581	819
14 2 85 220	Priestewitz	229	124	105	737	492
14 2 85 250	Riesa, Stadt	891	604	287	14 414	7 276

Regierungsbezirk Dresden

Beschäftigte am 30. Juni 2000				Arbeitslose am 31. Dezember 2001					Schlüsselnummer
weiblich	am Wohnort			insgesamt	und zwar				
	insgesamt	männlich	weiblich		Frauen	Jugendliche unter 25 Jahre	55 Jahre und älter	Langzeitarbeitslose	
34	35	36	37	38	39	40	41	42	
6 061	10 993	5 577	5 416	2 020	958	209	470	743	14 2 80 310
1 202	3 147	1 678	1 469	604	278	73	105	203	14 2 80 320
146	521	285	236	141	65	17	19	60	14 2 80 390
231	1 264	680	584	295	149	35	43	94	14 2 80 400
802	3 637	1 906	1 731	711	381	83	135	264	14 2 80 440
12 904	36 812	20 257	16 555	11 724	6 202	1 151	1 740	4 692	14 2 84
721	1 342	758	584	519	284	33	85	220	14 2 84 010
763	1 316	781	535	382	196	33	69	149	14 2 84 020
109	789	425	364	190	105	13	31	66	14 2 84 040
105	540	286	254	183	94	33	23	55	14 2 84 060
67	544	303	241	153	88	13	23	73	14 2 84 090
119	785	464	321	243	121	22	30	101	14 2 84 106
171	784	433	351	223	96	32	23	80	14 2 84 110
82	530	302	228	173	99	13	20	59	14 2 84 130
197	934	530	404	301	151	33	41	130	14 2 84 140
71	500	286	214	95	50	8	12	24	14 2 84 150
303	1 432	811	621	417	231	36	70	143	14 2 84 160
94	396	237	159	115	74	7	17	48	14 2 84 170
416	1 720	918	802	333	149	34	48	105	14 2 84 230
111	443	264	179	139	74	12	18	71	14 2 84 240
98	696	360	336	203	108	24	35	84	14 2 84 265
2 543	4 012	2 129	1 883	1 210	644	120	195	537	14 2 84 280
99	533	287	246	151	92	13	22	59	14 2 84 300
355	1 486	803	683	451	220	55	62	161	14 2 84 310
329	1 061	575	486	372	196	26	51	131	14 2 84 330
971	2 148	1 149	999	567	266	58	68	234	14 2 84 350
247	1 128	624	504	323	159	33	67	116	14 2 84 360
282	603	329	274	244	98	30	37	95	14 2 84 370
131	520	275	245	128	53	19	15	54	14 2 84 380
26	419	238	181	122	55	8	26	51	14 2 84 400
78	475	252	223	117	67	9	22	48	14 2 84 420
89	731	411	320	188	105	22	22	49	14 2 84 430
291	1 172	658	514	306	164	40	33	137	14 2 84 440
91	560	318	242	178	97	27	20	62	14 2 84 460
3 945	9 213	5 051	4 162	3 698	2 066	345	555	1 550	14 2 84 470
17 285	43 612	24 116	19 496	12 106	6 569	1 293	1 810	4 722	14 2 85
126	818	465	353	185	82	17	23	51	14 2 85 040
552	1 931	1 086	845	381	203	57	43	118	14 2 85 050
220	743	414	329	164	92	13	26	51	14 2 85 070
1 300	2 753	1 610	1 143	1 088	597	138	150	427	14 2 85 090
3 259	6 026	3 218	2 808	1 889	971	226	255	785	14 2 85 100
550	846	459	387	196	92	27	24	62	14 2 85 130
181	952	539	413	218	121	20	27	72	14 2 85 160
54	462	271	191	100	53	9	16	37	14 2 85 180
762	1 974	1 072	902	475	275	56	72	186	14 2 85 190
245	1 538	864	674	288	134	27	45	87	14 2 85 220
7 138	13 320	7 230	6 090	4 212	2 346	419	727	1 845	14 2 85 250

Regierungsbezirk Dresden

Schlüssel- nummer	Kreis Gemeinde	Allgemein bildende Schulen am 21. August 2001					
		Grundschulen				Mittelschulen	
		Schulen	Klassen	Schüler	Lehrer	Schulen	Klassen
		43	44	45	46	47	48
Noch: Kreis Meißen							
14 2 80 310	Radebeul, Stadt	6	40	765	76	4	43
14 2 80 320	Radeburg, Stadt	2	12	186	20	1	13
14 2 80 390	Taubenheim	-	-	-	-	1	11
14 2 80 400	Triebischtal	1	6	121	12	-	-
14 2 80 440	Weinböhla	2	12	232	22	1	21
14 2 84	Niederschlesischer Oberlausitzkreis	25	136	2 492	292	20	250
14 2 84 010	Bad Muskau, Stadt	1	6	118	13	1	10
14 2 84 020	Boxberg	1	5	101	10	1	11
14 2 84 040	Gablenz	-	-	-	-	-	-
14 2 84 060	Groß Düben	-	-	-	-	-	-
14 2 84 090	Hähnichen	-	-	-	-	-	-
14 2 84 106	Hohendubrau	1	4	49	8	-	-
14 2 84 110	Horka	1	6	113	12	-	-
14 2 84 130	Klitten	1	3	42	3	-	-
14 2 84 140	Kodersdorf	-	-	-	-	1	13
14 2 84 150	Königshain	1	4	69	6	-	-
14 2 84 160	Krauschwitz	1	6	105	12	1	16
14 2 84 170	Kreba-Neudorf	1	4	66	6	-	-
14 2 84 230	Markersdorf	1	4	73	10	1	14
14 2 84 240	Mücka	-	-	-	-	1	15
14 2 84 265	Neißeau	1	4	54	6	1	8
14 2 84 280	Niesky, Stadt	3	17	319	42	2	27
14 2 84 300	Quitzdorf am See	-	-	-	-	-	-
14 2 84 310	Reichenbach/O.L., Stadt	1	8	132	16	1	17
14 2 84 330	Rietschen	1	6	117	13	1	11
14 2 84 350	Rothenburg/O.L., Stadt	1	8	149	15	1	14
14 2 84 360	Schleife	1	5	114	14	1	15
14 2 84 370	Schöpstal	1	4	94	9	1	8
14 2 84 380	Sohland a. Rotstein	1	4	52	5	-	-
14 2 84 400	Trebendorf	-	-	-	-	-	-
14 2 84 420	Uhyst	-	-	-	-	-	-
14 2 84 430	Vierkirchen	1	4	62	6	-	-
14 2 84 440	Waldhufen	1	4	85	7	1	7
14 2 84 460	Weißkeißel	-	-	-	-	-	-
14 2 84 470	Weißwasser/O.L., Stadt	4	30	578	79	5	64
14 2 85	Kreis Riesa-Großenhain	26	154	2 716	325	20	283
14 2 85 040	Diesbar-Seußlitz	-	-	-	-	1	10
14 2 85 050	Ebersbach	2	10	165	15	1	14
14 2 85 070	Glaubitz	1	3	42	6	-	-
14 2 85 090	Gröditz, Stadt	1	12	246	28	2	25
14 2 85 100	Großenhain, Stadt	3	26	414	52	2	36
14 2 85 130	Lampertswalde	1	5	94	10	1	13
14 2 85 160	Hirschstein	1	4	61	9	1	4
14 2 85 180	Nauwalde	-	-	-	-	-	-
14 2 85 190	Nünchritz	1	6	111	13	1	16
14 2 85 220	Priestewitz	1	4	93	9	1	12
14 2 85 250	Riesa, Stadt	4	39	684	92	4	71

Regierungsbezirk Dresden

Allgemein bildende Schulen und Förderschulen am 21. August 2001										Schlüssel- nummer
Mittelschulen		Gymnasien				Förderschulen				
Schüler	Lehrer	Schulen	Klassen	Schüler	Lehrer	Schulen	Klassen	Schüler	Lehrer	
49	50	51	52	53	54	55	56	57	58	
1 044	71	2	47	1 483	97	2	25	256	41	14 2 80 310
320	20	-	-	-	-	-	-	-	-	14 2 80 320
250	17	-	-	-	-	-	-	-	-	14 2 80 390
-	-	-	-	-	-	-	-	-	-	14 2 80 400
528	32	-	-	-	-	-	-	-	-	14 2 80 440
5 769	404	3	77	2 506	173	5	63	637	90	14 2 84
207	17	-	-	-	-	-	-	-	-	14 2 84 010
227	19	-	-	-	-	-	-	-	-	14 2 84 020
-	-	-	-	-	-	-	-	-	-	14 2 84 040
-	-	-	-	-	-	-	-	-	-	14 2 84 060
-	-	-	-	-	-	-	-	-	-	14 2 84 090
-	-	-	-	-	-	-	-	-	-	14 2 84 106
-	-	-	-	-	-	-	-	-	-	14 2 84 110
-	-	-	-	-	-	-	-	-	-	14 2 84 130
271	17	-	-	-	-	-	-	-	-	14 2 84 140
-	-	-	-	-	-	-	-	-	-	14 2 84 150
354	20	-	-	-	-	-	-	-	-	14 2 84 160
-	-	-	-	-	-	-	-	-	-	14 2 84 170
297	20	-	-	-	-	-	-	-	-	14 2 84 230
338	25	-	-	-	-	-	-	-	-	14 2 84 240
201	14	-	-	-	-	-	-	-	-	14 2 84 265
680	45	1	24	776	52	1	21	272	32	14 2 84 280
-	-	-	-	-	-	-	-	-	-	14 2 84 300
455	26	-	-	-	-	-	-	-	-	14 2 84 310
271	19	-	-	-	-	-	-	-	-	14 2 84 330
311	23	1	14	453	31	1	3	22	4	14 2 84 350
353	22	-	-	-	-	-	-	-	-	14 2 84 360
159	14	-	-	-	-	-	-	-	-	14 2 84 370
-	-	-	-	-	-	-	-	-	-	14 2 84 380
-	-	-	-	-	-	-	-	-	-	14 2 84 400
-	-	-	-	-	-	-	-	-	-	14 2 84 420
-	-	-	-	-	-	-	-	-	-	14 2 84 430
142	13	-	-	-	-	-	-	-	-	14 2 84 440
-	-	-	-	-	-	-	-	-	-	14 2 84 460
1 503	110	1	39	1 277	90	3	39	343	54	14 2 84 470
6 674	463	4	107	3 444	246	5	67	688	107	14 2 85
216	17	-	-	-	-	-	-	-	-	14 2 85 040
336	22	-	-	-	-	-	-	-	-	14 2 85 050
-	-	-	-	-	-	-	-	-	-	14 2 85 070
566	43	-	-	-	-	1	7	78	13	14 2 85 090
825	57	1	43	1 374	93	1	13	159	21	14 2 85 100
307	22	-	-	-	-	-	-	-	-	14 2 85 130
74	5	-	-	-	-	-	-	-	-	14 2 85 160
-	-	-	-	-	-	-	-	-	-	14 2 85 180
383	25	-	-	-	-	-	-	-	-	14 2 85 190
278	20	-	-	-	-	-	-	-	-	14 2 85 220
1 738	121	3	64	2 070	153	2	39	398	62	14 2 85 250

Regierungsbezirk Dresden

Schlüssel- nummer	Kreis Gemeinde	Absolventen am Ende des Schuljahres			
		insgesamt	davon		
			ohne Hauptschul- abschluss	mit Hauptschul- abschluss	mit Realschul- abschluss
59	60	61	62		
Noch: Kreis Meißen					
14 2 80 310	Radebeul, Stadt	452	65	18	203
14 2 80 320	Radeburg, Stadt	85	17	12	56
14 2 80 390	Taubenheim	57	2	11	44
14 2 80 400	Triebischtal	-	-	-	-
14 2 80 440	Weinböhla	119	8	12	99
14 2 84	Niederschlesischer Oberlausitzkreis	1 731	154	224	1 005
14 2 84 010	Bad Muskau, Stadt	47	1	-	46
14 2 84 020	Boxberg	45	3	7	35
14 2 84 040	Gablenz	-	-	-	-
14 2 84 060	Groß Düben	-	-	-	-
14 2 84 090	Hähnichen	-	-	-	-
14 2 84 106	Hohendubrau	-	-	-	-
14 2 84 110	Horka	40	4	2	34
14 2 84 130	Klitten	-	-	-	-
14 2 84 140	Kodersdorf	38	6	6	26
14 2 84 150	Königshain	-	-	-	-
14 2 84 160	Krauschwitz	89	6	13	70
14 2 84 170	Kreba-Neudorf	-	-	-	-
14 2 84 230	Markersdorf	42	4	14	24
14 2 84 240	Mücka	69	3	10	56
14 2 84 265	Neißeau	37	-	6	31
14 2 84 280	Niesky, Stadt	281	36	41	106
14 2 84 300	Quitzdorf am See	-	-	-	-
14 2 84 310	Reichenbach/O.L., Stadt	92	3	12	77
14 2 84 330	Rietschen	49	2	10	37
14 2 84 350	Rothenburg/O.L., Stadt	152	7	13	52
14 2 84 360	Schleife	76	1	14	61
14 2 84 370	Schöpstal	57	1	10	46
14 2 84 380	Sohland a. Rotstein	-	-	-	-
14 2 84 400	Trebendorf	-	-	-	-
14 2 84 420	Uhyst	-	-	-	-
14 2 84 430	Vierkirchen	-	-	-	-
14 2 84 440	Waldhufen	47	7	4	36
14 2 84 460	Weißkeißel	-	-	-	-
14 2 84 470	Weißwasser/O.L., Stadt	570	70	62	268
14 2 85	Kreis Riesa-Großenhain	1 933	215	267	1 043
14 2 85 040	Diesbar-Seußlitz	62	5	11	46
14 2 85 050	Ebersbach	63	2	12	49
14 2 85 070	Glaubitz	-	-	-	-
14 2 85 090	Gröditz, Stadt	127	22	20	85
14 2 85 100	Großenhain, Stadt	371	50	30	127
14 2 85 130	Lampertswalde	65	6	13	46
14 2 85 160	Hirschstein	27	2	-	25
14 2 85 180	Nauwalde	-	-	-	-
14 2 85 190	Nünchritz	71	11	11	49
14 2 85 220	Priestewitz	70	4	10	56
14 2 85 250	Riesa, Stadt	689	81	78	286

Regierungsbezirk Dresden

2000/01	Berufsbildende Schulen am 25. Oktober 2001				Gewerbeanzeigen 2001			Schlüssel- nummer
mit allgemeiner Hochschulreife	Schulen	Klassen	Schüler	Lehrer	Anmel- dungen	Abmel- dungen	Ummel- dungen	
63	64	65	66	67	68	69	70	
166	1	58	1 212	48	274	279	119	14 2 80 310
-	-	-	-	-	74	57	16	14 2 80 320
-	-	-	-	-	7	5	1	14 2 80 390
-	-	-	-	-	21	22	3	14 2 80 400
-	-	-	-	-	88	78	26	14 2 80 440
348	4	94	2 067	90	783	832	261	14 2 84
-	-	-	-	-	52	46	23	14 2 84 010
-	1	37	851	26	24	39	9	14 2 84 020
-	-	-	-	-	10	11	4	14 2 84 040
-	-	-	-	-	-	1	-	14 2 84 060
-	-	-	-	-	10	6	3	14 2 84 090
-	-	-	-	-	10	27	9	14 2 84 106
-	-	-	-	-	14	15	2	14 2 84 110
-	-	-	-	-	13	11	3	14 2 84 130
-	-	-	-	-	15	16	4	14 2 84 140
-	-	-	-	-	-	-	-	14 2 84 150
-	-	-	-	-	24	21	8	14 2 84 160
-	-	-	-	-	8	7	1	14 2 84 170
-	-	-	-	-	32	31	2	14 2 84 230
-	-	-	-	-	7	8	-	14 2 84 240
-	-	-	-	-	12	21	2	14 2 84 265
98	1	4	67	4	89	99	36	14 2 84 280
-	-	-	-	-	9	12	1	14 2 84 300
-	-	-	-	-	62	70	12	14 2 84 310
-	-	-	-	-	34	27	14	14 2 84 330
80	-	-	-	-	39	31	9	14 2 84 350
-	-	-	-	-	41	40	5	14 2 84 360
-	-	-	-	-	27	20	5	14 2 84 370
-	-	-	-	-	-	-	-	14 2 84 380
-	-	-	-	-	-	1	-	14 2 84 400
-	-	-	-	-	11	8	2	14 2 84 420
-	-	-	-	-	-	-	-	14 2 84 430
-	-	-	-	-	31	25	13	14 2 84 440
-	-	-	-	-	13	8	4	14 2 84 460
170	2	53	1 149	60	196	231	90	14 2 84 470
408	9	211	4 139	220	875	801	211	14 2 85
-	-	-	-	-	31	21	-	14 2 85 040
-	1	5	27	2	26	27	4	14 2 85 050
-	-	-	-	-	28	29	3	14 2 85 070
-	1	28	345	21	140	110	39	14 2 85 090
164	2	60	1 036	71	141	132	45	14 2 85 100
-	-	-	-	-	9	7	1	14 2 85 130
-	-	-	-	-	8	16	4	14 2 85 160
-	-	-	-	-	-	2	-	14 2 85 180
-	-	-	-	-	36	33	2	14 2 85 190
-	-	-	-	-	28	19	4	14 2 85 220
244	5	118	2 731	126	231	255	75	14 2 85 250

Regierungsbezirk Dresden

Schlüssel- nummer	Kreis Gemeinde	Landwirtschaftliche Betriebe 2001			
		insgesamt	davon mit einer landwirtschaftlich genutzten Fläche von ... bis unter ... ha		
			unter 10	10 - 100	100 und mehr
		71	72	73	74
Noch: Kreis Meißen					
14 2 80 310	Radebeul, Stadt	36	29	6	1
14 2 80 320	Radeburg, Stadt	38	12	23	3
14 2 80 390	Taubenheim	11	5	3	3
14 2 80 400	Triebischtal	9	4	3	2
14 2 80 440	Weinböhla	24	23	-	1
14 2 84	Niederschlesischer Oberlausitzkreis	248	111	72	65
14 2 84 010	Bad Muskau, Stadt	5	4	1	-
14 2 84 020	Boxberg	7	5	1	1
14 2 84 040	Gablenz	5	4	1	-
14 2 84 060	Groß Düben	6	1	2	3
14 2 84 090	Hähnichen	7	4	2	1
14 2 84 106	Hohendubrau	16	7	4	5
14 2 84 110	Horka	9	5	2	2
14 2 84 130	Klitten	5	2	1	2
14 2 84 140	Kodersdorf	13	6	4	3
14 2 84 150	Königshain	1	-	-	1
14 2 84 160	Krauschwitz	8	7	-	1
14 2 84 170	Kreba-Neudorf	2	1	-	1
14 2 84 230	Markersdorf	25	11	7	7
14 2 84 240	Mücka	3	2	1	-
14 2 84 265	Neißeau	18	6	9	3
14 2 84 280	Niesky, Stadt	7	4	2	1
14 2 84 300	Quitzdorf am See	2	1	1	-
14 2 84 310	Reichenbach/O.L., Stadt	21	5	3	13
14 2 84 330	Rietschen	8	4	2	2
14 2 84 350	Rothenburg/O.L., Stadt	11	3	4	4
14 2 84 360	Schleife	7	4	2	1
14 2 84 370	Schöpstal	18	5	10	3
14 2 84 380	Sohland a. Rotstein	4	2	1	1
14 2 84 400	Trebendorf	3	2	1	-
14 2 84 420	Uhyst	4	3	-	1
14 2 84 430	Vierkirchen	16	8	2	6
14 2 84 440	Waldhufen	11	3	6	2
14 2 84 460	Weißkeißel	5	1	3	1
14 2 84 470	Weißwasser/O.L., Stadt	1	1	-	-
14 2 85	Kreis Riesa-Großenhain	356	145	133	78
14 2 85 040	Diesbar-Seußlitz	16	8	8	-
14 2 85 050	Ebersbach	39	9	18	12
14 2 85 070	Glaubitz	7	1	3	3
14 2 85 090	Gröditz, Stadt	6	1	5	-
14 2 85 100	Großenhain, Stadt	24	14	8	2
14 2 85 130	Lampertswalde	22	13	4	5
14 2 85 160	Hirschstein	19	9	8	2
14 2 85 180	Nauwalde	19	6	10	3
14 2 85 190	Nünchritz	16	6	8	2
14 2 85 220	Priestewitz	33	12	13	8
14 2 85 250	Riesa, Stadt	20	9	4	7

Regierungsbezirk Dresden

Landwirtschaftliche Betriebe und landwirtschaftlich genutzte Fläche 2001 in ha								Schlüsselnummer
insgesamt		darunter						
Betriebe	Fläche	Ackerland		Dauerkulturen		Dauergrünland		
		Betriebe	Fläche	Betriebe	Fläche	Betriebe	Fläche	
75	76	77	78	79	80	81	82	
36	466	23	227	13	110	12	129	14 2 80 310
38	4 530	29	3 522	1	.	35	1 007	14 2 80 320
11	1 277	8	1 067	1	.	11	210	14 2 80 390
9	2 057	5	.	2	.	8	167	14 2 80 400
24	.	22	.	4	.	4	9	14 2 80 440
248	46 007	176	35 971	8	13	211	10 021	14 2 84
5	21	2	.	-	-	5	.	14 2 84 010
7	.	6	886	-	-	5	.	14 2 84 020
5	70	2	.	-	-	4	12	14 2 84 040
6	2 901	6	2 332	-	-	3	.	14 2 84 060
7	.	5	.	-	-	5	.	14 2 84 090
16	1 761	10	1 406	1	.	16	352	14 2 84 106
9	742	5	.	-	-	8	.	14 2 84 110
5	.	3	.	-	-	5	.	14 2 84 130
13	3 655	9	3 190	-	-	10	465	14 2 84 140
1	.	1	.	-	-	1	.	14 2 84 150
8	.	6	.	-	-	7	.	14 2 84 160
2	.	2	.	-	-	2	.	14 2 84 170
25	5 018	20	4 261	1	.	23	751	14 2 84 230
3	15	1	.	-	-	3	14	14 2 84 240
18	.	13	.	-	-	16	666	14 2 84 265
7	.	6	.	2	.	6	.	14 2 84 280
2	.	1	.	-	-	2	.	14 2 84 300
21	3 441	20	2 897	2	.	18	544	14 2 84 310
8	1 867	4	1 093	-	-	7	774	14 2 84 330
11	2 864	9	2 242	-	-	6	622	14 2 84 350
7	.	3	.	1	.	6	95	14 2 84 360
18	2 842	11	.	1	.	16	448	14 2 84 370
4	.	2	.	-	-	3	.	14 2 84 380
3	.	2	.	-	-	3	18	14 2 84 400
4	.	2	.	-	-	4	.	14 2 84 420
16	1 987	13	1 579	-	-	12	407	14 2 84 430
11	3 213	10	2 423	-	-	10	790	14 2 84 440
5	462	1	.	-	-	5	460	14 2 84 460
1	.	1	.	-	-	-	-	14 2 84 470
356	53 341	312	46 434	15	43	286	6 854	14 2 85
16	340	11	293	2	.	9	35	14 2 85 040
39	7 787	34	6 424	-	-	32	1 361	14 2 85 050
7	906	7	852	-	-	5	54	14 2 85 070
6	87	5	73	1	.	6	.	14 2 85 090
24	494	18	373	2	.	17	119	14 2 85 100
22	3 771	20	3 072	1	.	18	.	14 2 85 130
19	2 081	17	1 902	1	.	14	178	14 2 85 160
19	1 024	19	767	-	-	18	256	14 2 85 180
16	1 030	16	936	1	.	14	94	14 2 85 190
33	5 940	27	5 372	3	11	27	556	14 2 85 220
20	3 898	14	3 656	1	.	17	235	14 2 85 250

Regierungsbezirk Dresden

Schlüssel- nummer	Kreis Gemeinde	Ergebnis der allgemeinen Viehzählung vom 3. Mai 2001				Schweine- halter
		Rinderhalter	Rinder			
			insgesamt	Milchkühe	Ammen- und Mutterkühe	
83	84	85	86	87		
Noch: Kreis Meißen						
14 2 80 310	Radebeul, Stadt	7	172	.	45	1
14 2 80 320	Radeburg, Stadt	20	1 977	878	105	12
14 2 80 390	Taubenheim	7	127	.	24	2
14 2 80 400	Triebischtal	1	.	-	.	1
14 2 80 440	Weinböhla	-	-	-	-	-
14 2 84	Niederschlesischer Oberlausitzkreis	111	22 573	8 638	820	28
14 2 84 010	Bad Muskau, Stadt	2	.	.	.	-
14 2 84 020	Boxberg	3	.	.	.	-
14 2 84 040	Gablenz	1	.	-	-	-
14 2 84 060	Groß Düben	3	.	.	-	-
14 2 84 090	Hähnichen	4	864	.	.	1
14 2 84 106	Hohendubrau	4	262	.	.	2
14 2 84 110	Horka	2	.	-	.	1
14 2 84 130	Klitten	3	.	.	.	2
14 2 84 140	Kodersdorf	5	456	.	.	3
14 2 84 150	Königshain	1	.	.	-	-
14 2 84 160	Krauschwitz	4	.	.	.	1
14 2 84 170	Kreba-Neudorf	2	.	-	.	1
14 2 84 230	Markersdorf	16	2 433	1 135	59	3
14 2 84 240	Mücka	-	-	-	-	-
14 2 84 265	Neißeau	3	.	.	.	2
14 2 84 280	Niesky, Stadt	2	.	.	-	1
14 2 84 300	Quitzdorf am See	1	.	.	-	-
14 2 84 310	Reichenbach/O.L., Stadt	7	2 836	1 301	.	-
14 2 84 330	Rietschen	5	1 626	.	47	-
14 2 84 350	Rothenburg/O.L., Stadt	4	1 486	.	.	3
14 2 84 360	Schleife	3	.	.	-	-
14 2 84 370	Schöpstal	11	755	.	218	4
14 2 84 380	Sohland a. Rotstein	1	.	.	-	-
14 2 84 400	Trebendorf	3	12	-	.	1
14 2 84 420	Uhyst	2	.	.	-	-
14 2 84 430	Vierkirchen	8	1 193	558	59	1
14 2 84 440	Waldhufen	7	2 145	873	.	2
14 2 84 460	Weißkeißel	4	244	-	116	-
14 2 84 470	Weißwasser/O.L., Stadt	-	-	-	-	-
14 2 85	Kreis Riesa-Großenhain	186	23 570	8 575	1 262	89
14 2 85 040	Diesbar-Seußlitz	3	19	.	.	1
14 2 85 050	Ebersbach	27	3 801	1 449	185	10
14 2 85 070	Glaubitz	4	.	-	.	4
14 2 85 090	Gröditz, Stadt	3	19	.	.	2
14 2 85 100	Großenhain, Stadt	13	290	.	83	6
14 2 85 130	Lampertswalde	14	.	.	.	6
14 2 85 160	Hirschstein	10	.	.	35	7
14 2 85 180	Nauwalde	15	937	.	29	6
14 2 85 190	Nünchritz	8	251	105	11	5
14 2 85 220	Priestewitz	14	2 434	926	78	8
14 2 85 250	Riesa, Stadt	7	64	.	35	3

Regierungsbezirk Dresden

Ergebnis der allgemeinen Viehzählung vom 3. Mai 2001								
Schweine insgesamt	Hühnerhalter	Hühner insgesamt	Pferdehalter	Pferde insgesamt	Schafhalter	Schafe insgesamt	dar. weibl. Schafe zur Zucht	Schlüssel- nummer
88	89	90	91	92	93	94	95	
.	5	110	3	.	2	.	.	14 2 80 310
44	19	.	13	110	14	93	53	14 2 80 320
.	3	196	1	.	1	.	.	14 2 80 390
.	3	.	1	.	4	.	.	14 2 80 400
-	-	-	3	40	1	.	-	14 2 80 440
8 505	71	126 746	71	477	52	5 640	3 650	14 2 84
-	3	63	2	.	2	.	.	14 2 84 010
-	3	37	2	.	-	-	-	14 2 84 020
-	1	.	4	33	-	-	-	14 2 84 040
-	2	.	1	.	2	.	.	14 2 84 060
.	1	.	1	.	1	.	.	14 2 84 090
.	5	.	6	16	3	.	.	14 2 84 106
.	2	.	1	.	-	-	-	14 2 84 110
.	1	.	-	-	1	.	.	14 2 84 130
.	3	51	3	20	2	.	.	14 2 84 140
-	-	-	1	.	-	-	-	14 2 84 150
.	4	95	2	.	2	.	.	14 2 84 160
.	2	.	-	-	-	-	-	14 2 84 170
.	7	.	2	.	9	367	277	14 2 84 230
-	-	-	1	.	-	-	-	14 2 84 240
.	6	121	9	46	4	.	1 237	14 2 84 265
.	2	.	1	.	2	.	.	14 2 84 280
-	1	.	1	.	1	.	-	14 2 84 300
-	6	.	6	105	3	.	.	14 2 84 310
-	2	.	2	.	2	.	.	14 2 84 330
-	2	.	2	.	-	-	-	14 2 84 350
-	1	.	2	.	2	.	.	14 2 84 360
48	1	.	5	29	2	.	.	14 2 84 370
-	1	.	1	.	2	.	.	14 2 84 380
.	3	60	2	.	-	-	-	14 2 84 400
-	1	.	1	.	1	.	.	14 2 84 420
.	4	.	4	9	6	.	106	14 2 84 430
.	4	81	5	15	4	211	148	14 2 84 440
-	3	45	4	41	1	.	.	14 2 84 460
-	-	-	-	-	-	-	-	14 2 84 470
96 162	106	42 429	69	432	54	6 603	4 071	14 2 85
.	2	.	3	9	1	.	.	14 2 85 040
24 272	11	328	8	100	6	.	.	14 2 85 050
.	3	109	2	.	3	28	15	14 2 85 070
.	3	188	5	15	3	35	18	14 2 85 090
33	8	.	6	18	2	38	.	14 2 85 100
.	8	106	-	-	2	10	.	14 2 85 130
10 577	8	.	3	19	3	31	.	14 2 85 160
31	10	266	3	9	3	18	10	14 2 85 180
20	6	.	2	.	1	.	.	14 2 85 190
17 630	7	.	3	.	6	107	51	14 2 85 220
.	4	92	8	31	6	.	.	14 2 85 250

Regierungsbezirk Dresden

Schlüssel- nummer	Kreis Gemeinde	Verarbeitendes Gewerbe sowie Bergbau und Gewinnung			
		Betriebe	tätige Personen	darunter Arbeiter	geleistete Arbeiterstunden
		96	97	98	1 000 h 99
Noch: Kreis Meißen					
14 2 80 310	Radebeul, Stadt	23	3 430	2 258	3 860
14 2 80 320	Radeburg, Stadt	9	722	498	781
14 2 80 390	Taubenheim	1	.	.	.
14 2 80 400	Triebischtal	3	116	100	172
14 2 80 440	Weinböhla	-	-	-	-
14 2 84	Niederschlesischer Oberlausitzkreis	59	3 626	2 744	4 465
14 2 84 010	Bad Muskau, Stadt	3	54	44	60
14 2 84 020	Boxberg	7	232	166	278
14 2 84 040	Gablenz	-	-	-	-
14 2 84 060	Groß Düben	-	-	-	-
14 2 84 090	Hähnichen	-	-	-	-
14 2 84 106	Hohendubrau	1	.	.	.
14 2 84 110	Horka	2	.	.	.
14 2 84 130	Klitten	-	-	-	-
14 2 84 140	Kodersdorf	-	-	-	-
14 2 84 150	Königshain	-	-	-	-
14 2 84 160	Krauschwitz	5	416	316	516
14 2 84 170	Kreba-Neudorf	1	.	.	.
14 2 84 230	Markersdorf	4	262	198	340
14 2 84 240	Mücka	-	-	-	-
14 2 84 265	Neißeau	1	.	.	.
14 2 84 280	Niesky, Stadt	7	751	566	733
14 2 84 300	Quitzdorf am See	1	.	.	.
14 2 84 310	Reichenbach/O.L., Stadt	3	96	70	113
14 2 84 330	Rietschen	2	.	.	.
14 2 84 350	Rothenburg/O.L., Stadt	5	280	178	276
14 2 84 360	Schleife	1	.	.	.
14 2 84 370	Schöpstal	3	338	251	457
14 2 84 380	Sohland a. Rotstein	-	-	-	-
14 2 84 400	Trebendorf	1	.	.	.
14 2 84 420	Uhyst	1	.	.	.
14 2 84 430	Vierkirchen	2	.	.	.
14 2 84 440	Waldhufen	1	.	.	.
14 2 84 460	Weißkeißel	-	-	-	-
14 2 84 470	Weißwasser/O.L., Stadt	8	725	575	1 059
14 2 85	Kreis Riesa-Großenhain	81	7 536	5 556	9 619
14 2 85 040	Diesbar-Seußlitz	-	-	-	-
14 2 85 050	Ebersbach	4	205	130	214
14 2 85 070	Glaubitz	4	332	265	490
14 2 85 090	Gröditz, Stadt	5	1 029	840	1 396
14 2 85 100	Großenhain, Stadt	12	708	548	944
14 2 85 130	Lampertswalde	4	605	473	932
14 2 85 160	Hirschstein	1	.	.	.
14 2 85 180	Nauwalde	2	.	.	.
14 2 85 190	Nünchritz	2	.	.	.
14 2 85 220	Priestewitz	1	.	.	.
14 2 85 250	Riesa, Stadt	23	2 272	1 771	3 139

Regierungsbezirk Dresden

von Steinen und Erden 2001				Investitionen im Verarbeitenden Gewerbe 2000			Schlüsselnummer
Bruttolohnsumme	Bruttogehaltsumme	Gesamtumsatz	darunter Auslandsumsatz	Betriebe mit Investitionen	Bruttoanlageinvestitionen		
					insgesamt	je Beschäftigten	
1 000 €	1 000 €	1 000 €			1 000 €	€	
100	101	102	103	104	105	106	
65 045	47 286	652 708	435 621	20	24 023	6 897	14 2 80 310
8 089	7 309	68 516	8 088	7	2 955	4 116	14 2 80 320
.	.	.	.	-	-	-	14 2 80 390
1 687	469	8 854	-	4	761	3 338	14 2 80 400
-	-	-	-	-	-	-	14 2 80 440
53 105	26 943	493 928	136 999	45	29 216	7 781	14 2 84
464	164	2 254	507	2	.	.	14 2 84 010
3 277	2 540	25 772	53	5	10 968	51 252	14 2 84 020
-	-	-	-	-	-	-	14 2 84 040
-	-	-	-	-	-	-	14 2 84 060
-	-	-	-	-	-	-	14 2 84 090
.	.	.	.	1	.	.	14 2 84 106
.	.	.	.	1	.	.	14 2 84 110
-	-	-	-	-	-	-	14 2 84 130
-	-	-	-	-	-	-	14 2 84 140
-	-	-	-	-	-	-	14 2 84 150
6 593	2 948	30 048	3 306	4	1 257	3 111	14 2 84 160
.	.	.	.	1	.	.	14 2 84 170
3 709	1 666	27 325	1 902	4	634	2 322	14 2 84 230
-	-	-	-	-	-	-	14 2 84 240
.	.	.	.	1	.	.	14 2 84 265
12 348	7 441	148 453	76 703	8	1 797	1 672	14 2 84 280
.	.	.	.	-	-	-	14 2 84 300
1 124	869	6 287	1 670	2	.	.	14 2 84 310
.	.	.	.	-	-	-	14 2 84 330
3 572	1 969	26 360	1 175	3	2 774	9 500	14 2 84 350
.	.	.	.	1	.	.	14 2 84 360
3 817	2 403	28 810	25 884	2	.	.	14 2 84 370
-	-	-	-	-	-	-	14 2 84 380
.	.	.	.	1	.	.	14 2 84 400
.	.	.	.	1	.	.	14 2 84 420
.	.	.	.	2	.	.	14 2 84 430
.	.	.	.	1	.	.	14 2 84 440
-	-	-	-	-	-	-	14 2 84 460
10 260	4 034	101 327	21 986	7	6 647	8 319	14 2 84 470
116 626	69 513	1 533 016	414 031	64	121 854	16 042	14 2 85
-	-	-	-	-	-	-	14 2 85 040
1 827	1 106	12 588	-	2	.	.	14 2 85 050
5 444	1 954	59 594	1 670	2	.	.	14 2 85 070
16 451	7 840	144 009	32 357	4	3 833	3 523	14 2 85 090
8 094	4 068	65 464	3 986	11	5 995	8 701	14 2 85 100
11 133	5 923	375 127	129 529	2	.	.	14 2 85 130
.	.	.	.	-	-	-	14 2 85 160
.	.	.	.	2	.	.	14 2 85 180
.	.	.	.	1	.	.	14 2 85 190
.	.	.	.	1	.	.	14 2 85 220
39 405	17 317	547 985	74 485	20	20 471	9 360	14 2 85 250

Regierungsbezirk Dresden

Schlüssel- nummer	Kreis Gemeinde	Bauhauptgewerbe		
		Juni 2001 (Totalerhebung)		
		Betriebe	tätige Personen	Gesamtumsatz 2000 in 1 000 €
		107	108	109
Noch: Kreis Meißen				
14 2 80 310	Radebeul, Stadt	48	551	41 428
14 2 80 320	Radeburg, Stadt	15	272	28 447
14 2 80 390	Taubenheim	3	18	523
14 2 80 400	Triebischtal	8	33	1 834
14 2 80 440	Weinböhla	14	43	1 962
14 2 84	Niederschlesischer Oberlausitzkreis	149	1 774	127 906
14 2 84 010	Bad Muskau, Stadt	4	45	2 404
14 2 84 020	Boxberg	4	54	3 210
14 2 84 040	Gablenz	1	.	.
14 2 84 060	Groß Düben	3	31	2 042
14 2 84 090	Hähnichen	1	.	.
14 2 84 106	Hohendubrau	1	.	.
14 2 84 110	Horka	5	34	1 507
14 2 84 130	Klitten	2	.	.
14 2 84 140	Kodersdorf	7	97	7 485
14 2 84 150	Königshain	3	22	1 122
14 2 84 160	Krauschwitz	7	200	13 101
14 2 84 170	Kreba-Neudorf	3	13	1 185
14 2 84 230	Markersdorf	14	171	11 544
14 2 84 240	Mücka	3	11	728
14 2 84 265	Neißeau	4	29	2 093
14 2 84 280	Niesky, Stadt	11	391	35 928
14 2 84 300	Quitzdorf am See	1	.	.
14 2 84 310	Reichenbach/O.L., Stadt	10	47	3 136
14 2 84 330	Rietschen	9	59	2 594
14 2 84 350	Rothenburg/O.L., Stadt	10	98	5 625
14 2 84 360	Schleife	7	37	4 031
14 2 84 370	Schöpstal	5	19	1 442
14 2 84 380	Sohland a. Rotstein	2	.	.
14 2 84 400	Trebendorf	-	-	-
14 2 84 420	Uhyst	2	.	.
14 2 84 430	Vierkirchen	1	.	.
14 2 84 440	Waldhufen	4	71	6 008
14 2 84 460	Weißkeißel	5	38	2 165
14 2 84 470	Weißwasser/O.L., Stadt	20	167	11 423
14 2 85	Kreis Riesa-Großenhain	123	2 484	251 154
14 2 85 040	Diesbar-Seußlitz	2	.	.
14 2 85 050	Ebersbach	6	81	4 269
14 2 85 070	Glaubitz	3	322	42 733
14 2 85 090	Gröditz, Stadt	8	250	25 410
14 2 85 100	Großenhain, Stadt	14	280	17 977
14 2 85 130	Lampertswalde	5	100	5 656
14 2 85 160	Hirschstein	1	.	.
14 2 85 180	Nauwalde	2	.	.
14 2 85 190	Nünchritz	1	.	.
14 2 85 220	Priestewitz	3	23	1 550
14 2 85 250	Riesa, Stadt	35	463	59 068

Regierungsbezirk Dresden

Ausbaugewerbe			Baugenehmigungen 2001			Schlüsselnummer
Juni 2001 (Jährliche Erhebung)			Errichtung neuer Gebäude			
Betriebe	tätige Personen	Gesamtumsatz 2000 in 1 000 €	Wohngebäude	dar. mit 1 und 2 Wohnungen	Nichtwohngebäude	
110	111	112	113	114	115	
10	253	17 007	82	81	8	14 2 80 310
4	69	6 217	25	25	2	14 2 80 320
1	.	.	2	2	2	14 2 80 390
1	.	.	7	7	3	14 2 80 400
-	-	-	41	41	4	14 2 80 440
32	644	39 148	105	105	28	14 2 84
1	.	.	5	5	1	14 2 84 010
1	.	.	1	1	-	14 2 84 020
3	39	1 930	2	2	-	14 2 84 040
-	-	-	3	3	-	14 2 84 060
-	-	-	3	3	-	14 2 84 090
-	-	-	1	1	-	14 2 84 106
-	-	-	5	5	1	14 2 84 110
1	.	.	-	-	1	14 2 84 130
-	-	-	1	1	-	14 2 84 140
2	.	.	3	3	-	14 2 84 150
2	.	.	7	7	2	14 2 84 160
-	-	-	1	1	-	14 2 84 170
2	.	.	9	9	-	14 2 84 230
1	.	.	-	-	1	14 2 84 240
-	-	-	4	4	-	14 2 84 265
5	88	7 277	6	6	3	14 2 84 280
-	-	-	3	3	-	14 2 84 300
-	-	-	4	4	2	14 2 84 310
2	.	.	1	1	3	14 2 84 330
1	.	.	10	10	1	14 2 84 350
1	.	.	6	6	-	14 2 84 360
1	.	.	5	5	2	14 2 84 370
-	-	-	-	-	-	14 2 84 380
-	-	-	1	1	-	14 2 84 400
1	.	.	2	2	-	14 2 84 420
-	-	-	3	3	-	14 2 84 430
1	.	.	2	2	3	14 2 84 440
-	-	-	6	6	1	14 2 84 460
7	218	10 697	11	11	7	14 2 84 470
57	1 717	139 521	158	154	54	14 2 85
1	.	.	4	4	-	14 2 85 040
4	76	5 234	11	11	2	14 2 85 050
1	.	.	5	5	-	14 2 85 070
5	110	9 575	5	5	2	14 2 85 090
10	643	57 726	20	20	9	14 2 85 100
1	.	.	7	7	2	14 2 85 130
1	.	.	5	5	3	14 2 85 160
-	-	-	2	2	1	14 2 85 180
1	.	.	7	7	7	14 2 85 190
3	56	4 796	5	5	-	14 2 85 220
18	439	37 791	30	28	13	14 2 85 250

Regierungsbezirk Dresden

Schlüssel- nummer	Kreis Gemeinde	Baugenehmigungen 2001					Wohnfläche in m ²
		Wohnungen in Wohn- und Nichtwohnggeb.	davon mit ... Räumen				
			1 und 2	3	4	5 und mehr	
		116	117	118	119	120	121
Noch: Kreis Meißen							
14 2 80 310	Radebeul, Stadt	95	-1	-1	18	79	12 462
14 2 80 320	Radeburg, Stadt	38	2	3	3	30	4 711
14 2 80 390	Taubenheim	4	1	1	-	2	432
14 2 80 400	Triebischtal	9	-	-	2	7	1 060
14 2 80 440	Weinböhla	68	7	13	7	41	7 725
14 2 84	Niederschlesischer Oberlausitzkreis	150	-6	-1	8	149	21 798
14 2 84 010	Bad Muskau, Stadt	4	-	-	1	3	960
14 2 84 020	Boxberg	3	-1	1	-2	5	494
14 2 84 040	Gablenz	4	-	1	-	3	506
14 2 84 060	Groß Düben	3	-	-	-	3	363
14 2 84 090	Hähnichen	5	-	2	1	2	505
14 2 84 106	Hohendubrau	3	1	1	-	1	366
14 2 84 110	Horka	4	-2	-1	-	7	830
14 2 84 130	Klitten	1	-	-	-	1	91
14 2 84 140	Kodersdorf	4	1	-	-	3	562
14 2 84 150	Königshain	3	-	-	-	3	426
14 2 84 160	Krauschwitz	9	-	2	-	7	1 119
14 2 84 170	Kreba-Neudorf	1	-	-	-	1	106
14 2 84 230	Markersdorf	12	-	1	1	10	1 340
14 2 84 240	Mücka	-	-	-	-	-	-
14 2 84 265	Neißeau	10	-	1	2	7	1 522
14 2 84 280	Niesky, Stadt	8	-2	-1	-1	12	1 699
14 2 84 300	Quitzdorf am See	4	-	-	-	4	628
14 2 84 310	Reichenbach/O.L., Stadt	6	-1	1	1	5	884
14 2 84 330	Rietschen	1	-	-	-1	2	318
14 2 84 350	Rothenburg/O.L., Stadt	12	2	-	-	10	1 424
14 2 84 360	Schleife	8	-	-	2	6	881
14 2 84 370	Schöpstal	9	1	1	-1	8	1 072
14 2 84 380	Sohland a. Rotstein	-	-	-	-	-	-
14 2 84 400	Trebendorf	1	-	-1	-1	3	264
14 2 84 420	Uhyst	5	-	-5	2	8	756
14 2 84 430	Vierkirchen	5	-1	-	1	5	645
14 2 84 440	Waldhufen	5	-	-1	-	6	802
14 2 84 460	Weißkeißel	11	-1	5	3	4	1 179
14 2 84 470	Weißwasser/O.L., Stadt	9	-3	-8	-	20	2 056
14 2 85	Kreis Riesa-Großenhain	269	17	31	55	166	31 696
14 2 85 040	Diesbar-Seußlitz	7	-	1	1	5	766
14 2 85 050	Ebersbach	11	-	-	1	10	1 427
14 2 85 070	Glaubitz	7	-	1	3	3	853
14 2 85 090	Gröditz, Stadt	31	26	-3	-1	9	2 018
14 2 85 100	Großenhain, Stadt	21	1	-2	-	22	2 796
14 2 85 130	Lampertswalde	10	-	1	2	7	1 124
14 2 85 160	Hirschstein	8	-	-	-1	9	1 045
14 2 85 180	Nauwalde	2	-	-	-	2	303
14 2 85 190	Nünchritz	11	-	1	4	6	1 198
14 2 85 220	Priestewitz	8	-	-	2	6	1 005
14 2 85 250	Riesa, Stadt	39	-32	24	35	12	6 281

Regierungsbezirk Dresden

Baufertigstellungen 2001									Schlüsselnummer
Errichtung neuer Gebäude			Wohnungen in Wohn- und Nichtwohngeb.	davon mit ... Räumen				Wohnfläche in m²	
Wohngebäude	dar. mit 1 und 2 Wohnungen	Nichtwohngebäude		1 und 2	3	4	5 und mehr		
122	123	124	125	126	127	128	129	130	
133	122	8	315	35	106	31	143	28 087	14 2 80 310
18	17	6	26	2	-	2	22	2 881	14 2 80 320
3	3	-	6	-	3	-1	4	655	14 2 80 390
5	4	2	8	1	1	-	6	913	14 2 80 400
54	54	-	63	-	6	5	52	7 513	14 2 80 440
131	128	41	249	12	28	42	167	27 857	14 2 84
5	4	2	15	1	-	6	8	1 276	14 2 84 010
1	1	1	5	-	2	-	3	495	14 2 84 020
4	4	-	4	-	-1	-	5	603	14 2 84 040
1	1	-	2	-	2	-1	1	172	14 2 84 060
-	-	-	-	-	-	-	-	-	14 2 84 090
4	4	4	4	1	-	1	2	398	14 2 84 106
4	4	-	4	-	-	-	4	567	14 2 84 110
3	3	4	4	-	-	1	3	438	14 2 84 130
5	5	1	14	1	3	5	5	1 467	14 2 84 140
2	2	-	7	-	2	1	4	739	14 2 84 150
8	8	5	23	2	7	11	3	2 114	14 2 84 160
2	2	-	4	-	2	-	2	398	14 2 84 170
9	9	-	13	-	-1	3	11	1 483	14 2 84 230
1	1	-	1	-	-	-	1	117	14 2 84 240
2	2	-	4	-	3	-	1	349	14 2 84 265
8	8	4	12	1	-2	-1	14	1 670	14 2 84 280
7	7	-	9	-	1	1	7	941	14 2 84 300
3	3	-	5	1	-	1	3	768	14 2 84 310
7	7	2	14	-	2	2	10	1 747	14 2 84 330
13	13	3	13	-	-	2	11	1 633	14 2 84 350
3	3	-	6	-	-	-1	7	926	14 2 84 360
2	2	1	4	1	-1	1	3	504	14 2 84 370
-	-	-	-	-	-	-	-	-	14 2 84 380
4	4	1	6	-	-	-	6	726	14 2 84 400
-	-	-	3	1	-3	-	5	314	14 2 84 420
1	1	-	3	-1	-1	-	5	687	14 2 84 430
1	1	2	4	-	1	2	1	406	14 2 84 440
8	8	1	15	-	1	9	5	1 587	14 2 84 460
23	21	10	51	4	11	-1	37	5 332	14 2 84 470
169	162	39	315	-7	99	45	178	35 838	14 2 85
3	3	-	3	-	-1	-	4	484	14 2 85 040
13	12	1	24	-	4	4	16	2 643	14 2 85 050
3	3	1	9	-	1	2	6	868	14 2 85 070
11	10	1	25	-2	9	8	10	4 007	14 2 85 090
25	25	7	30	1	-1	-	30	3 625	14 2 85 100
4	4	2	7	-	-	1	6	828	14 2 85 130
5	5	2	10	-	1	3	6	1 083	14 2 85 160
-	-	1	2	-	-1	-1	4	272	14 2 85 180
5	5	-	7	-	1	-	6	869	14 2 85 190
7	7	1	11	2	-	-1	10	1 416	14 2 85 220
28	26	8	64	-23	77	12	-2	6 425	14 2 85 250

Regierungsbezirk Dresden

Schlüsselnummer	Kreis Gemeinde	Fortschreibung des Gebäude- und Wohnungsbestandes				
		Bestand an Wohnge- bäuden	darunter mit 1 oder 2 Wohnungen	Bestand an Wohnungen in		
				insge- samt	davon mit ... Räumen	
					1	2
131	132	133	134	135		
Noch: Kreis Meißen						
14 2 80 310	Radebeul, Stadt	6 021	4 269	15 762	139	903
14 2 80 320	Radeburg, Stadt	1 599	1 361	3 331	53	161
14 2 80 390	Taubenheim	328	285	595	5	19
14 2 80 400	Triebischtal	893	794	1 460	3	37
14 2 80 440	Weinböhla	2 343	2 126	4 044	51	215
14 2 84	Niederschlesischer Oberlausitzkreis	23 773	20 841	47 867	264	2 465
14 2 84 010	Bad Muskau, Stadt	911	749	1 920	20	116
14 2 84 020	Boxberg	740	606	1 587	-	11
14 2 84 040	Gablenz	572	560	777	18	22
14 2 84 060	Groß Düben	344	339	454	-	11
14 2 84 090	Hähnichen	498	483	655	-	21
14 2 84 106	Hohendubrau	675	652	914	2	25
14 2 84 110	Horka	697	670	936	2	32
14 2 84 130	Klitten	449	436	602	4	21
14 2 84 140	Kodersdorf	795	737	1 248	7	39
14 2 84 150	Königshain	392	363	539	1	18
14 2 84 160	Krauschwitz	1 101	1 034	1 702	8	73
14 2 84 170	Kreba-Neudorf	381	369	485	-	11
14 2 84 230	Markersdorf	1 226	1 169	1 682	3	64
14 2 84 240	Mücka	386	371	542	-	13
14 2 84 265	Neißeau	620	588	855	1	29
14 2 84 280	Niesky, Stadt	2 587	2 188	5 435	45	273
14 2 84 300	Quitzdorf am See	496	482	668	5	23
14 2 84 310	Reichenbach/O.L., Stadt	1 100	956	2 029	8	121
14 2 84 330	Rietschen	935	853	1 480	9	49
14 2 84 350	Rothenburg/O.L., Stadt	1 469	1 303	2 687	9	112
14 2 84 360	Schleife	783	740	1 229	3	27
14 2 84 370	Schöpstal	771	729	1 074	10	35
14 2 84 380	Sohland a. Rotstein	432	413	571	2	22
14 2 84 400	Trebendorf	310	307	406	-	9
14 2 84 420	Uhyst	349	328	534	-	14
14 2 84 430	Vierkirchen	634	614	801	2	27
14 2 84 440	Waldhufen	891	850	1 244	9	50
14 2 84 460	Weißkeißel	453	439	610	-	15
14 2 84 470	Weißwasser/O.L., Stadt	2 776	1 513	14 201	96	1 182
14 2 85	Kreis Riesa-Großenhain	23 573	18 967	58 701	367	3 296
14 2 85 040	Diesbar-Seußlitz	649	621	894	3	21
14 2 85 050	Ebersbach	1 344	1 277	1 922	4	55
14 2 85 070	Glaubitz	572	542	818	1	16
14 2 85 090	Gröditz, Stadt	1 113	732	4 312	3	470
14 2 85 100	Großenhain, Stadt	2 987	2 086	9 503	57	765
14 2 85 130	Lampertswalde	538	512	784	11	18
14 2 85 160	Hirschstein	683	636	1 061	12	38
14 2 85 180	Nauwalde	326	320	478	2	9
14 2 85 190	Nünchritz	873	711	2 345	25	184
14 2 85 220	Priestewitz	968	894	1 490	3	42
14 2 85 250	Riesa, Stadt	5 092	3 023	20 964	190	1 182

Regierungsbezirk Dresden

am 31. Dezember 2001								Schlüssel- nummer
Wohn- und Nichtwohngebäuden							Wohnungen je 1 000 Einwohner	
davon mit ... Räumen						Wohnfläche in 1 000 m ²		
3	4	5	6	7 und mehr	darin Räume		142	
136	137	138	139	140	141	142	143	
4 513	5 425	2 890	1 150	742	5 731	1 171	489	14 2 80 310
691	1 183	658	336	249	1 930	251	421	14 2 80 320
119	174	140	77	61	467	49	400	14 2 80 390
300	472	334	198	116	876	114	434	14 2 80 400
842	1 261	854	539	282	2 175	316	391	14 2 80 440
8 614	17 733	9 646	5 551	3 594	27 194	3 681	463	14 2 84
468	644	370	190	112	850	148	469	14 2 84 010
260	729	272	163	152	1 169	119	478	14 2 84 020
144	197	187	138	71	532	69	396	14 2 84 040
57	124	91	87	84	644	44	311	14 2 84 060
98	167	168	123	78	578	57	411	14 2 84 090
119	249	237	146	136	1 047	80	398	14 2 84 106
134	241	249	181	97	725	82	428	14 2 84 110
94	158	121	99	105	799	53	391	14 2 84 130
207	332	310	210	143	1 077	106	457	14 2 84 140
76	119	147	111	67	508	47	426	14 2 84 150
291	510	407	225	188	1 432	144	420	14 2 84 160
75	141	103	100	55	413	41	435	14 2 84 170
265	383	410	345	212	1 607	155	369	14 2 84 230
90	146	144	83	66	489	46	418	14 2 84 240
139	228	236	138	84	620	73	417	14 2 84 265
1 107	2 032	1 039	624	315	2 362	400	462	14 2 84 280
107	183	149	128	73	551	56	444	14 2 84 300
394	712	428	224	142	1 057	158	457	14 2 84 310
322	447	322	194	137	1 016	121	464	14 2 84 330
478	885	647	354	202	1 546	216	447	14 2 84 350
214	337	297	198	153	1 178	106	409	14 2 84 360
133	284	283	219	110	823	98	379	14 2 84 370
79	156	141	95	76	576	51	383	14 2 84 380
46	98	98	76	79	595	39	362	14 2 84 400
99	174	105	79	63	464	45	434	14 2 84 420
108	185	219	165	95	708	71	391	14 2 84 430
190	309	302	225	159	1 216	108	418	14 2 84 440
90	197	148	102	58	442	54	406	14 2 84 460
2 730	7 366	2 016	529	282	2 170	894	572	14 2 84 470
14 674	20 627	11 375	5 008	3 354	25 725	4 201	487	14 2 85
162	218	224	161	105	795	77	410	14 2 85 040
247	524	487	314	291	2 267	175	378	14 2 85 050
175	198	214	132	82	620	68	406	14 2 85 070
872	1 718	882	249	118	888	273	512	14 2 85 090
2 353	3 375	1 974	558	421	3 313	643	552	14 2 85 100
111	206	201	139	98	772	70	381	14 2 85 130
146	310	298	154	103	802	87	413	14 2 85 160
85	145	125	66	46	357	40	410	14 2 85 180
668	765	419	164	120	886	159	480	14 2 85 190
289	356	379	223	198	1 533	130	409	14 2 85 220
7 027	8 424	2 814	882	445	3 318	1 339	544	14 2 85 250

Regierungsbezirk Dresden

Schlüsselnummer	Kreis Gemeinde	Fremdenverkehr 2001				Straßenverkehrsunfälle insgesamt (ohne sonst.)
		geöffnete Beherbergungsstätten	angebotene Gästebetten	Ankünfte	Übernachtungen	
		144	145	146	147	148
Noch: Kreis Meißen						
14 2 80 310	Radebeul, Stadt	19	1 372	62 772	188 549	129
14 2 80 320	Radeburg, Stadt	8	274	8 461	46 582	50
14 2 80 390	Taubenheim	-	-	-	-	11
14 2 80 400	Triebischtal	1	.	.	.	63
14 2 80 440	Weinböhla	8	587	16 589	64 245	56
14 2 84	Niederschlesischer Oberlausitzkreis	61	2 858	74 604	213 140	648
14 2 84 010	Bad Muskau, Stadt	3	90	1 796	6 877	30
14 2 84 020	Boxberg	1	.	.	.	33
14 2 84 040	Gablenz	2	.	.	.	10
14 2 84 060	Groß Düben	3	70	759	2 728	13
14 2 84 090	Hähnichen	4	96	1 642	4 936	6
14 2 84 106	Hohendubrau	-	-	-	-	4
14 2 84 110	Horka	-	-	-	-	14
14 2 84 130	Klitten	-	-	-	-	4
14 2 84 140	Kodersdorf	1	.	.	.	24
14 2 84 150	Königshain	2	.	.	.	4
14 2 84 160	Krauschwitz	1	.	.	.	33
14 2 84 170	Kreba-Neudorf	-	-	-	-	4
14 2 84 230	Markersdorf	8	301	13 443	29 752	34
14 2 84 240	Mücka	-	-	-	-	9
14 2 84 265	Neißeau	-	-	-	-	11
14 2 84 280	Niesky, Stadt	6	210	5 115	12 388	70
14 2 84 300	Quitzdorf am See	4	498	7 845	24 806	9
14 2 84 310	Reichenbach/O.L., Stadt	2	.	.	.	34
14 2 84 330	Rietschen	-	-	-	-	22
14 2 84 350	Rothenburg/O.L., Stadt	4	105	2 571	19 122	25
14 2 84 360	Schleife	2	.	.	.	14
14 2 84 370	Schöpstal	5	114	3 973	9 879	12
14 2 84 380	Sohland a. Rotstein	2	.	.	.	4
14 2 84 400	Trebendorf	-	-	-	-	5
14 2 84 420	Uhyst	1	.	.	.	7
14 2 84 430	Vierkirchen	1	.	.	.	11
14 2 84 440	Waldhufen	2	.	.	.	22
14 2 84 460	Weißkeißel	1	.	.	.	17
14 2 84 470	Weißwasser/O.L., Stadt	6	738	17 844	53 205	163
14 2 85	Kreis Riesa-Großenhain	41	1 411	61 054	132 291	699
14 2 85 040	Diesbar-Seußlitz	3	45	4 220	5 686	6
14 2 85 050	Ebersbach	4	85	1 787	3 788	36
14 2 85 070	Glaubitz	-	-	-	-	12
14 2 85 090	Gröditz, Stadt	1	.	.	.	25
14 2 85 100	Großenhain, Stadt	5	122	4 213	10 489	124
14 2 85 130	Lampertswalde	2	.	.	.	19
14 2 85 160	Hirschstein	1	.	.	.	9
14 2 85 180	Nauwalde	-	-	-	-	5
14 2 85 190	Nünchritz	2	.	.	.	19
14 2 85 220	Priestewitz	-	-	-	-	35
14 2 85 250	Riesa, Stadt	10	518	21 376	39 805	210

Regierungsbezirk Dresden

Schwerwiegende Unfälle mit Sachschaden 2001		Straßenverkehrsunfälle mit Personenschaden 2001				Kraftfahrzeugbestand am 1. Januar 2002			Schlüsselnummer
im engeren Sinne	unter Alkoholeinwirkung	insgesamt	verunglückte Personen			insgesamt	darunter		
			Getötete	Schwer-verletzte	Leicht-verletzte		Pkw	Krafträder	
149	150	151	152	153	154	155	156	157	
35	6	88	-	17	85	19 388	16 694	887	14 2 80 310
10	2	38	-	11	47	5 324	4 437	222	14 2 80 320
2	2	7	-	3	7	1 068	865	60	14 2 80 390
30	2	31	2	14	30	2 313	1 940	133	14 2 80 400
10	4	42	2	16	29	6 339	5 535	284	14 2 80 440
208	41	399	19	191	349	68 159	58 510	2 753	14 2 84
9	2	19	2	10	17	2 603	2 301	102	14 2 84 010
13	1	19	3	8	20	2 186	1 829	81	14 2 84 020
4	2	4	-	1	5	1 413	1 250	69	14 2 84 040
7	1	5	-	4	2	971	803	35	14 2 84 060
2	-	4	2	4	2	1 030	865	61	14 2 84 090
2	-	2	1	-	1	1 675	1 424	77	14 2 84 106
4	1	9	-	3	7	1 514	1 305	68	14 2 84 110
1	-	3	-	3	-	1 050	899	34	14 2 84 130
7	-	17	2	15	9	1 908	1 619	75	14 2 84 140
1	-	3	-	1	2	920	790	47	14 2 84 150
15	-	18	1	19	14	2 958	2 528	144	14 2 84 160
2	-	2	-	4	1	770	649	34	14 2 84 170
10	2	22	-	15	15	3 492	2 865	147	14 2 84 230
2	1	6	-	-	8	929	796	52	14 2 84 240
1	1	9	-	3	12	1 489	1 234	74	14 2 84 265
20	3	47	3	5	46	7 361	6 473	290	14 2 84 280
4	-	5	-	3	3	1 071	917	41	14 2 84 300
10	1	23	2	10	17	2 827	2 378	136	14 2 84 310
7	-	15	-	5	13	2 072	1 776	106	14 2 84 330
8	1	16	-	6	19	3 747	3 213	146	14 2 84 350
5	3	6	-	4	5	2 689	1 879	77	14 2 84 360
2	1	9	-	3	13	2 059	1 693	93	14 2 84 370
-	2	2	-	-	2	996	837	39	14 2 84 380
3	1	1	-	-	2	771	678	23	14 2 84 400
4	-	3	-	1	2	936	782	39	14 2 84 420
7	-	4	-	5	-	1 418	1 192	76	14 2 84 430
7	1	14	-	5	14	2 134	1 779	83	14 2 84 440
4	1	12	-	7	9	1 152	1 021	50	14 2 84 460
47	16	100	3	47	89	13 845	12 598	448	14 2 84 470
146	33	520	13	173	473	74 520	63 259	2 959	14 2 85
-	-	6	-	2	6	1 521	1 302	81	14 2 85 040
11	-	25	1	10	22	3 649	2 919	177	14 2 85 050
2	1	9	1	4	12	1 399	1 158	62	14 2 85 070
4	-	21	-	7	18	4 421	3 891	136	14 2 85 090
16	8	100	1	32	83	10 308	8 819	374	14 2 85 100
6	1	12	1	5	12	1 702	1 278	91	14 2 85 130
8	-	1	-	-	2	1 618	1 383	65	14 2 85 160
1	-	4	-	2	3	887	701	44	14 2 85 180
1	1	17	2	9	7	2 925	2 552	163	14 2 85 190
4	1	30	2	7	32	2 799	2 214	124	14 2 85 220
42	12	156	1	40	147	20 679	18 493	625	14 2 85 250

Regierungsbezirk Dresden

Schlüsselnummer	Kreis Gemeinde	Ist-Aufkommen an Gemeindesteuern 2001 in 1 000 €				
		Grundsteuer A	Grundsteuer B	Gewerbesteuer	Gemeindeanteil an der Einkommensteuer	Gemeindeanteil an der Umsatzsteuer
		158	159	160	161	162
Noch: Kreis Meißen						
14 2 80 310	Radebeul, Stadt	15	2 479	2 680	2 779	1 761
14 2 80 320	Radeburg, Stadt	41	555	586	578	222
14 2 80 390	Taubenheim	29	112	10	91	45
14 2 80 400	Triebischtal	33	173	137	243	81
14 2 80 440	Weinböhla	7	683	263	706	110
14 2 84	Niederschlesischer Oberlausitzkreis	541	7 129	5 030	7 699	2 335
14 2 84 010	Bad Muskau, Stadt	4	396	91	250	58
14 2 84 020	Boxberg	5	359	448	283	485
14 2 84 040	Gablenz	10	122	21	110	24
14 2 84 060	Groß Düben	6	71	20	87	11
14 2 84 090	Hähnichen	16	82	24	80	5
14 2 84 106	Hohendubrau	34	124	30	124	39
14 2 84 110	Horka	21	133	35	144	33
14 2 84 130	Klitten	15	77	35	93	17
14 2 84 140	Kodersdorf	30	167	395	167	40
14 2 84 150	Königshain	16	63	14	86	9
14 2 84 160	Krauschwitz	0	319	94	257	58
14 2 84 170	Kreba-Neudorf	10	77	86	79	17
14 2 84 230	Markersdorf	68	314	340	243	112
14 2 84 240	Mücka	7	83	46	85	20
14 2 84 265	Neißeau	31	105	24	123	13
14 2 84 280	Niesky, Stadt	19	897	1 347	939	312
14 2 84 300	Quitzdorf am See	12	97	96	102	6
14 2 84 310	Reichenbach/O.L., Stadt	49	308	175	277	60
14 2 84 330	Rietschen	20	191	367	179	50
14 2 84 350	Rothenburg/O.L., Stadt	31	386	261	399	139
14 2 84 360	Schleife	10	123	93	222	43
14 2 84 370	Schöpstal	33	192	190	193	117
14 2 84 380	Sohland a. Rotstein	19	71	-1	71	12
14 2 84 400	Trebendorf	4	53	-180	59	28
14 2 84 420	Uhyst	0	86	49	100	26
14 2 84 430	Vierkirchen	32	120	25	100	12
14 2 84 440	Waldhufen	32	175	89	174	45
14 2 84 460	Weißkeißel	6	96	8	75	7
14 2 84 470	Weißwasser/O.L., Stadt	-1	1 842	807	2 596	537
14 2 85	Kreis Riesa-Großenhain	759	9 521	11 219	8 558	2 787
14 2 85 040	Diesbar-Seußlitz	15	143	-85	130	14
14 2 85 050	Ebersbach	90	402	362	309	96
14 2 85 070	Glaubitz	13	164	488	142	40
14 2 85 090	Gröditz, Stadt	3	715	391	511	188
14 2 85 100	Großenhain, Stadt	36	1 496	1 643	1 310	455
14 2 85 130	Lampertswalde	29	277	802	129	116
14 2 85 160	Hirschstein	46	161	425	117	26
14 2 85 180	Nauwalde	20	60	89	69	12
14 2 85 190	Nünchritz	16	459	110	407	98
14 2 85 220	Priestewitz	73	221	427	216	36
14 2 85 250	Riesa, Stadt	68	3 307	4 305	3 169	1 063

Regierungsbezirk Dresden

Hebesätze in %			Realsteuer- aufbringungs- kraft 2001	Steuereinnahmekraft 2001			Schuldenstand am 31.12.2001		Personal- stand am 30. Juni 2001	Schlüssel- nummer
Grund- steuer A	Grund- steuer B	Gewerbe- steuer		insgesamt	je Einwohner	insgesamt	je Einwohner			
				1 000 €	€		1 000 €	€		
163	164	165	166	167	168	169	170	171		
250	350	400	5 503	9 681	299,41	44 758	1 384	316	14 2 80 310	
300	350	365	1 310	2 023	256,35	11 008	1 395	94	14 2 80 320	
270	370	370	160	295	199,20	1 776	1 199	14	14 2 80 390	
250	330	380	389	693	206,95	3 735	1 115	63	14 2 80 400	
250	380	350	1 016	1 791	173,26	3 231	312	80	14 2 80 440	
276	371	374	13 523	22 831	218,41	104 499	1 000	2 048	14 2 84	
300	450	400	441	736	178,62	6 933	1 682	41	14 2 84 010	
300	360	380	873	1 577	465,54	2 485	734	59	14 2 84 020	
300	400	350	154	285	145,74	157	80	20	14 2 84 040	
250	330	320	117	211	143,69	91	62	13	14 2 84 060	
270	350	400	133	215	133,80	173	108	8	14 2 84 090	
270	350	380	206	365	157,91	1 936	838	53	14 2 84 106	
280	350	380	208	379	173,40	1 474	674	15	14 2 84 110	
275	360	370	138	242	157,06	1 910	1 237	1	14 2 84 130	
300	350	370	648	797	292,52	1 527	561	28	14 2 84 140	
250	330	350	108	201	157,31	739	579	5	14 2 84 150	
275	360	370	451	752	186,19	4 599	1 138	33	14 2 84 160	
300	400	400	171	256	230,17	1 039	934	4	14 2 84 170	
275	360	380	774	1 080	235,84	4 295	938	54	14 2 84 230	
270	360	380	146	245	184,57	2 559	1 930	14	14 2 84 240	
250	360	350	177	310	150,88	1 033	503	28	14 2 84 265	
300	370	370	2 442	3 496	295,45	11 996	1 014	112	14 2 84 280	
270	350	380	223	317	210,71	695	462	9	14 2 84 300	
285	370	380	561	873	194,59	4 502	1 003	45	14 2 84 310	
300	350	370	635	811	253,16	276	86	31	14 2 84 330	
300	350	361	754	1 253	205,74	3 650	599	92	14 2 84 350	
270	350	350	255	506	167,53	733	243	58	14 2 84 360	
260	370	370	448	730	260,08	2 121	756	23	14 2 84 370	
260	345	350	99	183	122,81	640	431	7	14 2 84 380	
300	320	400	-113	-1	-0,90	193	169	9	14 2 84 400	
275	360	370	147	266	213,12	1 335	1 070	39	14 2 84 420	
275	360	370	191	300	146,73	1 471	720	8	14 2 84 430	
270	350	365	328	534	179,72	2 625	883	38	14 2 84 440	
250	350	380	122	203	134,10	799	527	9	14 2 84 460	
270	390	390	2 687	5 708	224,01	22 723	892	372	14 2 84 470	
289	388	369	22 645	32 349	266,25	153 489	1 263	3 799	14 2 85	
269	375	400	80	235	107,56	1 734	792	20	14 2 85 040	
300	350	360	942	1 293	255,88	5 577	1 104	89	14 2 85 050	
290	360	370	724	835	412,74	1 237	612	33	14 2 85 070	
300	400	390	1 110	1 755	205,46	7 394	866	129	14 2 85 090	
300	395	360	3 366	4 884	281,15	17 873	1 029	375	14 2 85 100	
260	350	365	1 230	1 356	657,45	1 918	930	36	14 2 85 130	
300	350	380	676	759	296,45	1 184	463	41	14 2 85 160	
260	350	365	188	255	219,78	118	102	16	14 2 85 180	
300	400	370	584	1 074	216,61	3 611	729	72	14 2 85 190	
280	350	365	795	984	268,60	3 192	871	49	14 2 85 220	
300	420	370	7 859	11 463	293,66	54 753	1 403	654	14 2 85 250	

Regierungsbezirk Dresden

Schlüssel- nummer	Kreis Gemeinde	Fläche 31.12.2001 km ²	Bevölkerung am			
			3.10.1990	31. Dezember 2001		
				insgesamt	männlich	weiblich
1	2	3	4	5		
Noch: Kreis Riesa-Großenhain						
14 2 85 260	Röderaue-Bobersen	10,04	2 694	2 711	1 318	1 393
14 2 85 270	Röderaue	28,94	3 984	3 549	1 754	1 795
14 2 85 300	Schönfeld	39,14	1 952	2 041	1 017	1 024
14 2 85 320	Stauchitz	33,05	3 658	3 623	1 839	1 784
14 2 85 330	Strehla, Stadt	30,07	4 641	4 377	2 110	2 267
14 2 85 350	Tauscha	23,88	1 290	1 622	822	800
14 2 85 360	Thiendorf	50,50	2 267	2 320	1 184	1 136
14 2 85 370	Weißig a. Raschütz	34,46	1 107	991	479	512
14 2 85 390	Wildenhain	33,45	1 850	1 800	902	898
14 2 85 400	Wülknitz	27,77	2 139	1 971	966	1 005
14 2 85 410	Zabeltitz	52,81	2 670	3 112	1 565	1 547
14 2 85 420	Zeithain	71,46	5 827	4 617	2 345	2 272
14 2 86	Kreis Löbau-Zittau	698,51	177 917	152 304	73 815	78 489
14 2 86 010	Beiersdorf	6,44	1 431	1 350	672	678
14 2 86 020	Bernstadt a. d. Eigen, Stadt	51,89	4 762	4 319	2 160	2 159
14 2 86 030	Berthelsdorf	22,24	2 123	1 897	902	995
14 2 86 040	Bertsdorf-Hörnitz	17,98	2 522	2 707	1 368	1 339
14 2 86 060	Dürrhennersdorf	10,67	1 203	1 276	607	669
14 2 86 070	Ebersbach/Sa., Stadt	14,89	12 669	9 841	4 702	5 139
14 2 86 090	Eibau	17,37	5 764	5 198	2 516	2 682
14 2 86 100	Friedersdorf	10,89	1 709	1 575	784	791
14 2 86 110	Großhennersdorf	21,94	1 841	1 626	837	789
14 2 86 120	Großschönau	15,04	6 371	5 544	2 712	2 832
14 2 86 130	Großschweidnitz	7,44	1 777	1 488	715	773
14 2 86 140	Hainewalde	12,96	1 923	1 860	947	913
14 2 86 160	Herrnhut, Stadt	19,87	3 201	2 815	1 378	1 437
14 2 86 170	Hirschfelde	28,09	5 001	4 101	2 057	2 044
14 2 86 180	Jonsdorf, Kurort	9,08	1 857	1 978	965	1 013
14 2 86 190	Kittlitz	34,15	2 906	2 717	1 328	1 389
14 2 86 210	Lawalde	14,53	2 084	2 182	1 082	1 100
14 2 86 220	Leutersdorf	17,01	4 738	4 447	2 190	2 257
14 2 86 230	Löbau, Stadt	44,59	20 117	16 296	7 874	8 422
14 2 86 240	Mittelherwigsdorf	36,48	4 640	4 570	2 297	2 273
14 2 86 260	Neugersdorf, Stadt	5,53	7 725	6 585	3 185	3 400
14 2 86 270	Neusalza-Spremberg, Stadt	11,99	2 862	2 579	1 218	1 361
14 2 86 280	Niedercunnersdorf	14,17	1 882	1 760	868	892
14 2 86 300	Obercunnersdorf	15,62	2 659	2 301	1 115	1 186
14 2 86 315	Oderwitz	35,92	6 634	6 232	2 956	3 276
14 2 86 320	Olbersdorf	15,16	6 994	6 443	3 047	3 396
14 2 86 330	Oppach	8,01	3 256	3 156	1 573	1 583
14 2 86 340	Ostritz, Stadt	23,37	3 867	3 152	1 525	1 627
14 2 86 360	Oybin	18,29	1 798	1 654	810	844
14 2 86 370	Rosenbach	23,50	1 953	1 832	911	921
14 2 86 380	Schlegel	13,23	1 088	1 102	546	556
14 2 86 390	Schönau-Berzdorf a. d. Eigen	27,84	2 040	1 942	998	944
14 2 86 400	Schönbach	9,06	1 570	1 422	699	723
14 2 86 410	Seifhennersdorf, Stadt	19,13	6 874	5 047	2 428	2 619
14 2 86 430	Strahwalde	9,89	1 066	910	464	446
14 2 86 450	Waltersdorf	8,82	1 695	1 555	745	810
14 2 86 470	Zittau, Stadt	25,41	35 315	26 845	12 634	14 211

Regierungsbezirk Dresden

Einwohner je km ² 2001	Bevölkerung im Alter von ... bis unter ... Jahren am 31. Dezember 2001								Schlüssel- nummer
	unter 6	6 bis unter 15	15 bis unter 18	18 bis unter 25	25 bis unter 30	30 bis unter 50	50 bis unter 65	65 und mehr	
6	7	8	9	10	11	12	13	14	
270	107	220	116	258	112	873	541	484	14 2 85 260
123	130	294	167	348	202	1 059	689	660	14 2 85 270
52	76	182	121	215	104	694	319	330	14 2 85 300
110	139	351	170	316	158	1 250	642	597	14 2 85 320
146	167	362	221	393	207	1 354	778	895	14 2 85 330
68	76	189	81	170	65	562	233	246	14 2 85 350
46	83	221	136	245	115	768	374	378	14 2 85 360
29	36	96	45	109	55	312	137	201	14 2 85 370
54	72	157	87	207	106	545	312	314	14 2 85 390
71	88	173	85	181	105	648	316	375	14 2 85 400
59	166	296	164	330	172	1 004	489	491	14 2 85 410
65	160	397	244	455	161	1 653	827	720	14 2 85 420
218	6 196	12 252	6 432	13 475	7 165	43 639	30 763	32 382	14 2 86
210	41	103	58	118	53	412	287	278	14 2 86 010
83	208	427	184	390	191	1 393	792	734	14 2 86 020
85	92	153	86	146	90	579	364	387	14 2 86 030
151	125	237	124	282	117	843	512	467	14 2 86 040
120	54	122	50	105	63	380	253	249	14 2 86 060
661	408	708	370	783	394	2 666	2 220	2 292	14 2 86 070
299	209	383	240	407	236	1 511	1 091	1 121	14 2 86 090
145	76	125	59	127	85	443	349	311	14 2 86 100
74	58	109	85	157	70	578	269	300	14 2 86 110
369	229	456	262	440	245	1 618	1 079	1 215	14 2 86 120
200	54	114	84	135	56	518	248	279	14 2 86 130
144	82	163	86	167	86	552	368	356	14 2 86 140
142	112	268	120	277	153	742	552	591	14 2 86 160
146	170	320	182	397	162	1 156	841	873	14 2 86 170
218	71	165	91	188	67	582	458	356	14 2 86 180
80	108	265	153	281	128	889	423	470	14 2 86 190
150	86	204	109	190	103	664	412	414	14 2 86 210
261	194	389	207	362	212	1 275	886	922	14 2 86 220
365	669	1 282	700	1 492	802	4 615	3 276	3 460	14 2 86 230
125	176	402	213	411	184	1 441	877	866	14 2 86 240
1 191	248	503	254	532	337	1 845	1 390	1 476	14 2 86 260
215	121	188	100	243	117	716	504	590	14 2 86 270
124	67	163	67	159	83	533	354	334	14 2 86 280
147	94	195	85	188	96	653	429	561	14 2 86 300
173	233	501	252	458	257	1 765	1 302	1 464	14 2 86 315
425	250	586	270	491	257	1 967	1 228	1 394	14 2 86 320
394	128	242	128	258	178	987	618	617	14 2 86 330
135	128	284	140	275	127	883	604	711	14 2 86 340
90	56	125	63	159	58	453	399	341	14 2 86 360
78	78	192	85	200	87	563	317	310	14 2 86 370
83	51	111	58	84	47	337	236	178	14 2 86 380
70	109	200	92	193	89	601	340	318	14 2 86 390
157	74	111	66	113	71	444	272	271	14 2 86 400
264	196	387	227	362	198	1 458	1 047	1 172	14 2 86 410
92	28	83	53	92	54	256	175	169	14 2 86 430
176	58	114	71	107	54	430	335	386	14 2 86 450
1 056	1 055	1 872	958	2 706	1 558	6 891	5 656	6 149	14 2 86 470

Regierungsbezirk Dresden

Schlüsselnummer	Kreis Gemeinde	Lebendgeborene 2001		Gestorbene 2001		Überschuss bzw. Gestor-
		insgesamt	je 1 000 Einwohner	insgesamt	je 1 000 Einwohner	insgesamt
		15	16	17	18	19
Noch: Kreis Riesa-Großenhain						
14 2 85 260	Röderaue-Bobersen	20	7,4	26	9,6	-6
14 2 85 270	Röderaue	27	7,6	36	10,1	-9
14 2 85 300	Schönfeld	16	7,9	17	8,4	-1
14 2 85 320	Stauchitz	18	4,9	26	7,1	-8
14 2 85 330	Strehla, Stadt	31	7,1	52	11,9	-21
14 2 85 350	Tauscha	14	8,6	20	12,3	-6
14 2 85 360	Thiendorf	20	8,6	28	12,0	-8
14 2 85 370	Weißig a. Raschütz	4	4,0	10	10,0	-6
14 2 85 390	Wildenhain	9	5,0	15	8,3	-6
14 2 85 400	Wülknitz	21	10,7	15	7,6	6
14 2 85 410	Zabeltitz	24	7,7	28	9,0	-4
14 2 85 420	Zeithain	22	4,7	40	8,5	-18
14 2 86	Kreis Löbau-Zittau	1 069	6,9	1 860	12,1	-791
14 2 86 010	Beiersdorf	8	5,8	10	7,3	-2
14 2 86 020	Bernstadt a. d. Eigen, Stadt	41	9,4	37	8,5	4
14 2 86 030	Berthelsdorf	17	8,9	17	8,9	-
14 2 86 040	Bertsdorf-Hörnitz	20	7,4	20	7,4	-
14 2 86 060	Dürrhennersdorf	8	6,3	12	9,4	-4
14 2 86 070	Ebersbach/Sa., Stadt	65	6,5	127	12,7	-62
14 2 86 090	Eibau	25	4,8	75	14,3	-50
14 2 86 100	Friedersdorf	12	7,6	28	17,6	-16
14 2 86 110	Großhennersdorf	10	6,1	16	9,7	-6
14 2 86 120	Großschönau	37	6,6	67	12,0	-30
14 2 86 130	Großschweidnitz	14	9,4	17	11,5	-3
14 2 86 140	Hainewalde	17	9,1	16	8,6	1
14 2 86 160	Herrnhut, Stadt	17	6,0	27	9,5	-10
14 2 86 170	Hirschfelde	31	7,5	50	12,1	-19
14 2 86 180	Jonsdorf, Kurort	14	7,0	19	9,5	-5
14 2 86 190	Kittlitz	19	6,9	20	7,3	-1
14 2 86 210	Lawalde	14	6,4	18	8,2	-4
14 2 86 220	Leutersdorf	35	7,9	53	11,9	-18
14 2 86 230	Löbau, Stadt	123	7,4	166	10,0	-43
14 2 86 240	Mittelherwigsdorf	37	8,0	39	8,5	-2
14 2 86 260	Neugersdorf, Stadt	44	6,6	62	9,4	-18
14 2 86 270	Neusalza-Spremberg, Stadt	29	11,3	35	13,6	-6
14 2 86 280	Niedercunnersdorf	13	7,3	16	9,0	-3
14 2 86 300	Obercunnersdorf	14	6,1	63	27,2	-49
14 2 86 315	Oderwitz	36	5,7	126	20,0	-90
14 2 86 320	Olbersdorf	38	5,8	85	12,9	-47
14 2 86 330	Oppach	31	9,8	39	12,4	-8
14 2 86 340	Ostritz, Stadt	22	6,9	46	14,4	-24
14 2 86 360	Oybin	13	7,9	21	12,7	-8
14 2 86 370	Rosenbach	12	6,5	18	9,8	-6
14 2 86 380	Schlegel	5	4,5	5	4,5	-
14 2 86 390	Schönau-Berzdorf a. d. Eigen	17	8,7	17	8,7	-
14 2 86 400	Schönbach	16	11,3	11	7,8	5
14 2 86 410	Seifhennersdorf, Stadt	25	4,9	63	12,3	-38
14 2 86 430	Strahwalde	5	5,5	10	10,9	-5
14 2 86 450	Waltersdorf	6	3,8	35	22,3	-29
14 2 86 470	Zittau, Stadt	179	6,6	374	13,8	-195

Regierungsbezirk Dresden

der Geborenen benen (-)	Zuzüge 2001		Fortzüge 2001		Überschuss der Zu- bzw. Fortzüge (-)		Gesamtveränderung 2001		Schlüssel- nummer
	insgesamt	je 1 000 Einwohner	insgesamt	je 1 000 Einwohner	insgesamt	je 1 000 Einwohner	insgesamt	je 1 000 Einwohner	
-2,2	124	45,8	115	42,5	9	3,3	3	1,1	14 2 85 260
-2,5	87	24,4	112	31,4	-25	-7,0	-34	-9,5	14 2 85 270
-0,5	67	33,0	62	30,5	5	2,5	4	2,0	14 2 85 300
-2,2	114	31,3	154	42,2	-40	-11,0	-48	-13,2	14 2 85 320
-4,8	173	39,6	138	31,6	35	8,0	14	3,2	14 2 85 330
-3,7	41	25,3	48	29,6	-7	-4,3	-13	-8,0	14 2 85 350
-3,4	91	39,1	89	38,2	2	0,9	-6	-2,6	14 2 85 360
-6,0	20	20,0	36	36,0	-16	-16,0	-22	-22,0	14 2 85 370
-3,3	61	33,6	74	40,8	-13	-7,2	-19	-10,5	14 2 85 390
3,1	63	32,1	71	36,2	-8	-4,1	-2	-1,0	14 2 85 400
-1,3	149	47,7	142	45,5	7	2,2	3	1,0	14 2 85 410
-3,8	146	31,1	296	63,0	-150	-31,9	-168	-35,8	14 2 85 420
-5,1	6 392	41,5	8 590	55,8	-2 198	-14,3	-2 985	-19,4	14 2 86
-1,5	30	21,9	66	48,2	-36	-26,3	-34	-24,8	14 2 86 010
0,9	111	25,5	199	45,6	-88	-20,2	-84	-19,3	14 2 86 020
-	59	31,0	92	48,3	-33	-17,3	-33	-17,3	14 2 86 030
-	70	25,9	77	28,5	-7	-2,6	-7	-2,6	14 2 86 040
-3,1	57	44,8	46	36,1	11	8,6	7	5,5	14 2 86 060
-6,2	400	39,9	714	71,1	-314	-31,3	-376	-37,5	14 2 86 070
-9,5	180	34,3	243	46,3	-63	-12,0	-113	-21,5	14 2 86 090
-10,1	60	37,8	61	38,4	-1	-0,6	-17	-10,7	14 2 86 100
-3,6	43	26,1	77	46,7	-34	-20,6	-40	-24,2	14 2 86 110
-5,4	168	30,1	247	44,2	-79	-14,1	-109	-19,5	14 2 86 120
-2,0	80	54,0	82	55,3	-2	-1,3	-5	-3,4	14 2 86 130
0,5	93	49,9	73	39,2	20	10,7	21	11,3	14 2 86 140
-3,5	202	71,0	222	78,0	-20	-7,0	-30	-10,5	14 2 86 160
-4,6	155	37,5	220	53,2	-65	-15,7	-84	-20,3	14 2 86 170
-2,5	52	26,1	71	35,6	-19	-9,5	-24	-12,0	14 2 86 180
-0,4	92	33,4	149	54,1	-57	-20,7	-58	-21,1	14 2 86 190
-1,8	62	28,2	80	36,4	-18	-8,2	-22	-10,0	14 2 86 210
-4,0	152	34,2	166	37,3	-14	-3,1	-32	-7,2	14 2 86 220
-2,6	1 061	64,1	1 443	87,2	-382	-23,1	-425	-25,7	14 2 86 230
-0,4	134	29,1	191	41,5	-57	-12,4	-59	-12,8	14 2 86 240
-2,7	265	40,0	312	47,1	-47	-7,1	-65	-9,8	14 2 86 260
-2,3	160	62,2	141	54,8	19	7,4	13	5,1	14 2 86 270
-1,7	75	42,1	100	56,1	-25	-14,0	-28	-15,7	14 2 86 280
-21,2	102	44,1	82	35,5	20	8,7	-29	-12,5	14 2 86 300
-14,3	192	30,5	226	35,9	-34	-5,4	-124	-19,7	14 2 86 315
-7,1	247	37,5	457	69,4	-210	-31,9	-257	-39,0	14 2 86 320
-2,5	192	60,9	208	66,0	-16	-5,1	-24	-7,6	14 2 86 330
-7,5	86	27,0	138	43,3	-52	-16,3	-76	-23,8	14 2 86 340
-4,8	92	55,8	79	47,9	13	7,9	5	3,0	14 2 86 360
-3,3	59	32,0	79	42,8	-20	-10,8	-26	-14,1	14 2 86 370
-	24	21,4	58	51,8	-34	-30,4	-34	-30,4	14 2 86 380
-	62	31,7	90	46,1	-28	-14,3	-28	-14,3	14 2 86 390
3,5	46	32,4	47	33,1	-1	-0,7	4	2,8	14 2 86 400
-7,4	137	26,8	232	45,3	-95	-18,6	-133	-26,0	14 2 86 410
-5,5	30	32,8	42	45,9	-12	-13,1	-17	-18,6	14 2 86 430
-18,5	70	44,6	74	47,1	-4	-2,5	-33	-21,0	14 2 86 450
-7,2	1 292	47,6	1 706	62,8	-414	-15,2	-609	-22,4	14 2 86 470

Regierungsbezirk Dresden

Schlüssel- nummer	Kreis Gemeinde	Ausländische Bevölkerung am 31. Dezember 2001			Sozialversicherungspflichtig am Arbeitsort	
		insgesamt	männlich	weiblich	insgesamt	männlich
		29	30	31	32	33
Noch: Kreis Riesa-Großenhain						
14 2 85 260	Röderau-Bobersen	12	11	1	466	314
14 2 85 270	Röderaue	19	8	11	504	231
14 2 85 300	Schönfeld	6	3	3	364	225
14 2 85 320	Stauchitz	30	26	4	525	299
14 2 85 330	Strehla, Stadt	23	13	10	1 144	760
14 2 85 350	Tauscha	2	1	1	283	213
14 2 85 360	Thiendorf	7	3	4	1 059	700
14 2 85 370	Weißig a. Raschütz	1	-	1	88	60
14 2 85 390	Wildenhain	4	2	2	243	122
14 2 85 400	Wülknitz	4	4	-	545	364
14 2 85 410	Zabeltitz	184	104	80	449	252
14 2 85 420	Zeithain	850	461	389	2 537	1 769
14 2 86	Kreis Löbau-Zittau	2 804	1 535	1 269	44 738	22 705
14 2 86 010	Beiersdorf	3	2	1	211	139
14 2 86 020	Bernstadt a. d. Eigen, Stadt	36	7	29	928	433
14 2 86 030	Berthelsdorf	3	2	1	189	88
14 2 86 040	Bertsdorf-Hörnitz	12	2	10	214	120
14 2 86 060	Dürrhennersdorf	2	2	-	211	147
14 2 86 070	Ebersbach/Sa., Stadt	197	77	120	2 733	1 322
14 2 86 090	Eibau	23	12	11	1 060	612
14 2 86 100	Friedersdorf	6	3	3	233	126
14 2 86 110	Großhennersdorf	4	3	1	718	302
14 2 86 120	Großschönau	37	20	17	1 459	716
14 2 86 130	Großschweidnitz	5	2	3	733	219
14 2 86 140	Hainewalde	9	5	4	387	214
14 2 86 160	Herrnhut, Stadt	35	18	17	859	365
14 2 86 170	Hirschfelde	13	7	6	2 064	1 179
14 2 86 180	Jonsdorf, Kurort	15	7	8	306	115
14 2 86 190	Kittlitz	3	-	3	621	357
14 2 86 210	Lawalde	6	5	1	352	228
14 2 86 220	Leutersdorf	20	12	8	863	502
14 2 86 230	Löbau, Stadt	515	367	148	6 956	3 284
14 2 86 240	Mittelherwigsdorf	33	22	11	668	415
14 2 86 260	Neugersdorf, Stadt	55	28	27	2 359	1 450
14 2 86 270	Neusalza-Spremberg, Stadt	31	17	14	594	312
14 2 86 280	Niedercunnersdorf	15	13	2	467	331
14 2 86 300	Obercunnersdorf	4	2	2	573	296
14 2 86 315	Oderwitz	35	18	17	1 799	839
14 2 86 320	Olbersdorf	66	23	43	906	532
14 2 86 330	Oppach	246	172	74	465	210
14 2 86 340	Ostritz, Stadt	16	10	6	626	313
14 2 86 360	Oybin	15	10	5	292	150
14 2 86 370	Rosenbach	6	4	2	271	175
14 2 86 380	Schlegel	2	-	2	208	120
14 2 86 390	Schönau-Berzdorf a. d. Eigen	1	1	-	378	212
14 2 86 400	Schönbach	49	23	26	645	277
14 2 86 410	Seifhennersdorf, Stadt	75	22	53	1 137	565
14 2 86 430	Strahwalde	3	-	3	97	62
14 2 86 450	Waltersdorf	9	7	2	202	80
14 2 86 470	Zittau, Stadt	1 199	610	589	11 954	5 898

Regierungsbezirk Dresden

Beschäftigte am 30. Juni 2000				Arbeitslose am 31. Dezember 2001					Schlüsselnummer
weiblich	am Wohnort			insgesamt	und zwar				
	insgesamt	männlich	weiblich		Frauen	Jugendliche unter 25 Jahre	55 Jahre und älter	Langzeitarbeitslose	
34	35	36	37	38	39	40	41	42	
152	1 322	772	550	242	150	24	41	98	14 2 85 260
273	1 027	547	480	310	185	23	38	75	14 2 85 270
139	736	403	333	144	71	10	22	58	14 2 85 300
226	1 363	780	583	375	189	40	54	137	14 2 85 320
384	1 467	816	651	454	248	30	69	177	14 2 85 330
70	682	384	298	111	56	18	17	29	14 2 85 350
359	914	498	416	174	89	26	21	54	14 2 85 360
28	402	236	166	80	42	14	6	25	14 2 85 370
121	673	377	296	150	77	16	22	48	14 2 85 390
181	694	405	289	171	79	19	14	63	14 2 85 400
197	1 149	642	507	230	135	31	29	71	14 2 85 410
768	1 820	1 028	792	469	282	33	69	166	14 2 85 420
22 033	49 053	26 478	22 575	16 788	8 271	1 637	2 630	7 176	14 2 86
72	427	248	179	154	81	11	21	63	14 2 86 010
495	1 519	798	721	419	197	50	60	171	14 2 86 020
101	673	362	311	191	72	18	26	66	14 2 86 030
94	996	537	459	300	148	30	38	92	14 2 86 040
64	445	236	209	150	75	15	30	68	14 2 86 060
1 411	3 161	1 738	1 423	1 196	614	123	192	545	14 2 86 070
448	1 746	932	814	514	265	41	101	196	14 2 86 090
107	550	318	232	171	98	10	27	66	14 2 86 100
416	519	266	253	113	41	10	19	38	14 2 86 110
743	1 712	928	784	646	318	55	99	287	14 2 86 120
514	536	258	278	95	34	8	11	29	14 2 86 130
173	715	378	337	183	80	13	40	76	14 2 86 140
494	989	544	445	229	117	34	39	84	14 2 86 160
885	1 444	802	642	539	244	71	87	197	14 2 86 170
191	653	340	313	184	100	17	38	71	14 2 86 180
264	958	530	428	272	133	31	29	120	14 2 86 190
124	775	399	376	248	127	16	36	108	14 2 86 210
361	1 543	864	679	454	232	42	62	198	14 2 86 220
3 672	5 085	2 668	2 417	1 785	906	175	268	794	14 2 86 230
253	1 621	852	769	463	229	46	91	182	14 2 86 240
909	2 056	1 148	908	695	351	66	124	322	14 2 86 260
282	831	463	368	301	143	42	36	107	14 2 86 270
136	567	291	276	180	83	17	29	76	14 2 86 280
277	772	416	356	186	84	13	21	60	14 2 86 300
960	1 413	888	525	579	278	51	104	250	14 2 86 315
374	2 197	1 143	1 054	814	420	68	121	370	14 2 86 320
255	954	552	402	344	172	28	48	159	14 2 86 330
313	1 054	568	486	365	174	40	53	170	14 2 86 340
142	554	287	267	175	85	12	40	53	14 2 86 360
96	667	372	295	178	79	21	20	70	14 2 86 370
88	358	199	159	117	60	9	14	26	14 2 86 380
166	681	371	310	236	118	24	35	70	14 2 86 390
368	455	241	214	121	56	4	20	41	14 2 86 400
572	1 624	901	723	514	266	38	73	234	14 2 86 410
35	325	188	137	103	42	14	11	41	14 2 86 430
122	485	241	244	167	84	12	29	58	14 2 86 450
6 056	7 993	4 211	3 782	3 407	1 665	362	538	1 618	14 2 86 470

Regierungsbezirk Dresden

Schlüssel- nummer	Kreis Gemeinde	Allgemein bildende Schulen am 21. August 2001					
		Grundschulen				Mittelschulen	
		Schulen	Klassen	Schüler	Lehrer	Schulen	Klassen
		43	44	45	46	47	48
Noch: Kreis Riesa-Großenhain							
14 2 85 260	Röderau-Bobersen	2	7	124	11	-	-
14 2 85 270	Röderaue	1	4	76	12	1	14
14 2 85 300	Schönfeld	-	-	-	-	1	12
14 2 85 320	Stauchitz	1	5	96	9	1	14
14 2 85 330	Strehla, Stadt	1	5	103	11	1	12
14 2 85 350	Tauscha	-	-	-	-	-	-
14 2 85 360	Thiendorf	2	8	162	16	-	-
14 2 85 370	Weißig a. Raschütz	-	-	-	-	-	-
14 2 85 390	Wildenhain	1	4	54	5	1	11
14 2 85 400	Wülknitz	1	3	39	5	-	-
14 2 85 410	Zabeltitz	1	4	72	7	-	-
14 2 85 420	Zeithain	1	5	80	15	1	19
14 2 86	Kreis Löbau-Zittau	37	198	3 545	390	29	328
14 2 86 010	Beiersdorf	1	4	72	8	-	-
14 2 86 020	Bernstadt a. d. Eigen, Stadt	2	6	110	13	1	11
14 2 86 030	Berthelsdorf	-	-	-	-	1	12
14 2 86 040	Bertsdorf-Hörnitz	1	4	66	7	-	-
14 2 86 060	Dürrhennersdorf	-	-	-	-	-	-
14 2 86 070	Ebersbach/Sa., Stadt	2	16	230	23	2	25
14 2 86 090	Eibau	1	4	81	10	1	14
14 2 86 100	Friedersdorf	1	4	71	8	-	-
14 2 86 110	Großhennersdorf	1	4	83	8	-	-
14 2 86 120	Großschönau	1	8	163	15	1	17
14 2 86 130	Großschweidnitz	-	-	-	-	-	-
14 2 86 140	Hainewalde	-	-	-	-	-	-
14 2 86 160	Herrnhut, Stadt	1	5	97	10	-	-
14 2 86 170	Hirschfelde	1	6	116	9	2	12
14 2 86 180	Jonsdorf, Kurort	1	4	75	6	1	10
14 2 86 190	Kittlitz	1	4	67	8	1	7
14 2 86 210	Lawalde	1	4	70	9	-	-
14 2 86 220	Leutersdorf	1	6	121	10	1	10
14 2 86 230	Löbau, Stadt	3	22	386	44	2	35
14 2 86 240	Mittelherwigsdorf	1	5	90	11	-	-
14 2 86 260	Neugersdorf, Stadt	1	8	150	18	1	13
14 2 86 270	Neusalza-Spremberg, Stadt	1	4	59	7	1	9
14 2 86 280	Niedercunnersdorf	1	7	134	14	-	-
14 2 86 300	Obercunnersdorf	-	-	-	-	1	2
14 2 86 315	Oderwitz	2	8	135	18	2	20
14 2 86 320	Olbersdorf	1	9	153	21	1	14
14 2 86 330	Oppach	1	4	73	9	1	7
14 2 86 340	Ostritz, Stadt	1	4	78	7	1	13
14 2 86 360	Oybin	1	3	31	6	-	-
14 2 86 370	Rosenbach	-	-	-	-	1	10
14 2 86 380	Schlegel	-	-	-	-	-	-
14 2 86 390	Schönau-Berzdorf a. d. Eigen	1	4	63	5	1	5
14 2 86 400	Schönbach	-	-	-	-	1	10
14 2 86 410	Seifhennersdorf, Stadt	1	6	122	13	1	11
14 2 86 430	Strahwalde	-	-	-	-	-	-
14 2 86 450	Waltersdorf	1	2	18	4	-	-
14 2 86 470	Zittau, Stadt	5	33	631	69	4	61

Regierungsbezirk Dresden

Allgemein bildende Schulen und Förderschulen am 21. August 2001										Schlüssel- nummer
Mittelschulen		Gymnasien				Förderschulen				
Schüler	Lehrer	Schulen	Klassen	Schüler	Lehrer	Schulen	Klassen	Schüler	Lehrer	
49	50	51	52	53	54	55	56	57	58	
-	-	-	-	-	-	-	-	-	-	14 2 85 260
352	21	-	-	-	-	-	-	-	-	14 2 85 270
316	21	-	-	-	-	-	-	-	-	14 2 85 300
309	22	-	-	-	-	-	-	-	-	14 2 85 320
281	18	-	-	-	-	-	-	-	-	14 2 85 330
-	-	-	-	-	-	-	-	-	-	14 2 85 350
-	-	-	-	-	-	-	-	-	-	14 2 85 360
-	-	-	-	-	-	-	-	-	-	14 2 85 370
285	19	-	-	-	-	-	-	-	-	14 2 85 390
-	-	-	-	-	-	-	-	-	-	14 2 85 400
-	-	-	-	-	-	1	8	53	11	14 2 85 410
408	30	-	-	-	-	-	-	-	-	14 2 85 420
7 616	519	6	121	4 120	280	8	80	807	142	14 2 86
-	-	-	-	-	-	-	-	-	-	14 2 86 010
271	17	-	-	-	-	-	-	-	-	14 2 86 020
281	20	-	-	-	-	-	-	-	-	14 2 86 030
-	-	-	-	-	-	-	-	-	-	14 2 86 040
-	-	-	-	-	-	-	-	-	-	14 2 86 060
507	44	1	15	531	45	-	-	-	-	14 2 86 070
335	22	-	-	-	-	-	-	-	-	14 2 86 090
-	-	-	-	-	-	-	-	-	-	14 2 86 100
-	-	-	-	-	-	1	10	46	15	14 2 86 110
427	29	-	-	-	-	-	-	-	-	14 2 86 120
-	-	-	-	-	-	1	-	-	14	14 2 86 130
-	-	-	-	-	-	1	4	31	5	14 2 86 140
-	-	1	21	695	49	1	10	77	16	14 2 86 160
262	16	-	-	-	-	-	-	-	-	14 2 86 170
232	17	-	-	-	-	-	-	-	-	14 2 86 180
155	10	-	-	-	-	-	-	-	-	14 2 86 190
-	-	-	-	-	-	1	15	176	21	14 2 86 210
220	14	-	-	-	-	-	-	-	-	14 2 86 220
868	56	1	29	958	57	-	-	-	-	14 2 86 230
-	-	-	-	-	-	-	-	-	-	14 2 86 240
297	18	-	-	-	-	1	13	171	28	14 2 86 260
191	14	-	-	-	-	-	-	-	-	14 2 86 270
-	-	-	-	-	-	-	-	-	-	14 2 86 280
33	2	-	-	-	-	-	-	-	-	14 2 86 300
429	32	-	-	-	-	-	-	-	-	14 2 86 315
372	23	-	-	-	-	-	-	-	-	14 2 86 320
141	11	-	-	-	-	-	-	-	-	14 2 86 330
270	18	-	-	-	-	-	-	-	-	14 2 86 340
-	-	-	-	-	-	-	-	-	-	14 2 86 360
219	15	-	-	-	-	-	-	-	-	14 2 86 370
-	-	-	-	-	-	-	-	-	-	14 2 86 380
96	9	-	-	-	-	-	-	-	-	14 2 86 390
214	16	-	-	-	-	-	-	-	-	14 2 86 400
237	21	1	16	545	33	-	-	-	-	14 2 86 410
-	-	-	-	-	-	-	-	-	-	14 2 86 430
-	-	-	-	-	-	-	-	-	-	14 2 86 450
1 559	95	2	40	1 391	96	2	28	306	43	14 2 86 470

Regierungsbezirk Dresden

Schlüsselnummer	Kreis Gemeinde	Absolventen am Ende des Schuljahres			
		insgesamt	davon		
			ohne Hauptschulabschluss	mit Hauptschulabschluss	mit Realschulabschluss
		59	60	61	62
Noch: Kreis Riesa-Großenhain					
14 2 85 260	Röderau-Bobersen	-	-	-	-
14 2 85 270	Röderaue	66	7	14	45
14 2 85 300	Schönfeld	76	3	17	56
14 2 85 320	Stauchitz	51	1	13	37
14 2 85 330	Strehla, Stadt	66	8	12	46
14 2 85 350	Tauscha	-	-	-	-
14 2 85 360	Thiendorf	-	-	-	-
14 2 85 370	Weißig a. Raschütz	-	-	-	-
14 2 85 390	Wildenhain	46	1	14	31
14 2 85 400	Wülknitz	-	-	-	-
14 2 85 410	Zabeltitz	8	8	-	-
14 2 85 420	Zeithain	75	4	12	59
14 2 86	Kreis Löbau-Zittau	2 402	258	258	1 304
14 2 86 010	Beiersdorf	-	-	-	-
14 2 86 020	Bernstadt a. d. Eigen, Stadt	37	4	4	29
14 2 86 030	Berthelsdorf	55	9	7	39
14 2 86 040	Bertsdorf-Hörnitz	-	-	-	-
14 2 86 060	Dürrhennersdorf	-	-	-	-
14 2 86 070	Ebersbach/Sa., Stadt	218	13	25	72
14 2 86 090	Eibau	59	3	9	47
14 2 86 100	Friedersdorf	-	-	-	-
14 2 86 110	Großhennersdorf	4	4	-	-
14 2 86 120	Großschönau	87	2	19	66
14 2 86 130	Großschweidnitz	-	-	-	-
14 2 86 140	Hainewalde	-	-	-	-
14 2 86 160	Herrnhut, Stadt	109	5	-	6
14 2 86 170	Hirschfelde	86	5	13	68
14 2 86 180	Jonsdorf, Kurort	43	5	3	35
14 2 86 190	Kittlitz	40	-	10	30
14 2 86 210	Lawalde	35	35	-	-
14 2 86 220	Leutersdorf	37	-	1	36
14 2 86 230	Löbau, Stadt	304	27	15	154
14 2 86 240	Mittelherwigsdorf	-	-	-	-
14 2 86 260	Neugersdorf, Stadt	111	39	30	42
14 2 86 270	Neusalza-Spremberg, Stadt	29	6	-	23
14 2 86 280	Niedercunnersdorf	-	-	-	-
14 2 86 300	Obercunnersdorf	29	2	1	26
14 2 86 315	Oderwitz	106	7	18	81
14 2 86 320	Olbersdorf	58	1	10	47
14 2 86 330	Oppach	39	2	10	27
14 2 86 340	Ostritz, Stadt	52	12	5	35
14 2 86 360	Oybin	-	-	-	-
14 2 86 370	Rosenbach	54	3	17	34
14 2 86 380	Schlegel	-	-	-	-
14 2 86 390	Schönau-Berzdorf a. d. Eigen	36	2	1	33
14 2 86 400	Schönbach	61	2	11	48
14 2 86 410	Seifhennersdorf, Stadt	132	1	8	65
14 2 86 430	Strahwalde	-	-	-	-
14 2 86 450	Waltersdorf	-	-	-	-
14 2 86 470	Zittau, Stadt	581	69	41	261

Regierungsbezirk Dresden

2000/01	Berufsbildende Schulen am 25. Oktober 2001				Gewerbeanzeigen 2001			Schlüssel- nummer
mit allgemeiner Hochschulreife	Schulen	Klassen	Schüler	Lehrer	Anmel- dungen	Abmel- dungen	Ummel- dungen	
63	64	65	66	67	68	69	70	
-	-	-	-	-	21	18	4	14 2 85 260
-	-	-	-	-	21	18	5	14 2 85 270
-	-	-	-	-	28	19	3	14 2 85 300
-	-	-	-	-	18	13	-	14 2 85 320
-	-	-	-	-	26	25	4	14 2 85 330
-	-	-	-	-	-	-	-	14 2 85 350
-	-	-	-	-	31	17	8	14 2 85 360
-	-	-	-	-	3	1	-	14 2 85 370
-	-	-	-	-	-	-	-	14 2 85 390
-	-	-	-	-	-	-	-	14 2 85 400
-	-	-	-	-	23	13	4	14 2 85 410
-	-	-	-	-	26	26	6	14 2 85 420
582	13	241	5 213	207	1 072	1 188	413	14 2 86
-	-	-	-	-	13	13	3	14 2 86 010
-	-	-	-	-	36	30	5	14 2 86 020
-	-	-	-	-	7	8	1	14 2 86 030
-	-	-	-	-	7	10	3	14 2 86 040
-	-	-	-	-	1	-	-	14 2 86 060
108	2	5	81	7	53	92	27	14 2 86 070
-	-	-	-	-	34	39	12	14 2 86 090
-	-	-	-	-	-	-	-	14 2 86 100
-	1	3	41	2	6	4	1	14 2 86 110
-	-	-	-	-	55	55	20	14 2 86 120
-	-	-	-	-	4	8	1	14 2 86 130
-	-	-	-	-	17	13	6	14 2 86 140
98	-	-	-	-	24	20	13	14 2 86 160
-	1	12	175	8	24	19	6	14 2 86 170
-	-	-	-	-	20	18	5	14 2 86 180
-	-	-	-	-	14	15	4	14 2 86 190
-	-	-	-	-	7	11	3	14 2 86 210
-	-	-	-	-	-	-	-	14 2 86 220
108	3	118	2 604	99	187	192	73	14 2 86 230
-	-	-	-	-	40	32	6	14 2 86 240
-	-	-	-	-	57	54	23	14 2 86 260
-	-	-	-	-	35	38	11	14 2 86 270
-	-	-	-	-	-	-	-	14 2 86 280
-	-	-	-	-	19	15	8	14 2 86 300
-	-	-	-	-	38	44	16	14 2 86 315
-	-	-	-	-	29	42	11	14 2 86 320
-	-	-	-	-	25	31	15	14 2 86 330
-	-	-	-	-	15	18	11	14 2 86 340
-	-	-	-	-	14	12	3	14 2 86 360
-	-	-	-	-	11	12	-	14 2 86 370
-	-	-	-	-	-	-	-	14 2 86 380
-	-	-	-	-	-	-	-	14 2 86 390
-	-	-	-	-	-	-	-	14 2 86 400
58	-	-	-	-	52	60	19	14 2 86 410
-	-	-	-	-	10	3	6	14 2 86 430
-	-	-	-	-	-	1	-	14 2 86 450
210	6	103	2 312	91	218	279	101	14 2 86 470

Regierungsbezirk Dresden

Schlüsselnummer	Kreis Gemeinde	Landwirtschaftliche Betriebe 2001			
		insgesamt	davon mit einer landwirtschaftlich genutzten Fläche von ... bis unter ... ha		
			unter 10	10 - 100	100 und mehr
		71	72	73	74
Noch: Kreis Riesa-Großenhain					
14 2 85 260	Röderau-Bobersen	3	1	2	-
14 2 85 270	Röderaue	8	4	3	1
14 2 85 300	Schönfeld	14	6	5	3
14 2 85 320	Stauchitz	8	3	1	4
14 2 85 330	Strehla, Stadt	8	2	2	4
14 2 85 350	Tauscha	4	2	1	1
14 2 85 360	Thiendorf	14	6	3	5
14 2 85 370	Weißig a. Raschütz	9	2	4	3
14 2 85 390	Wildenhain	23	10	9	4
14 2 85 400	Wülknitz	11	4	5	2
14 2 85 410	Zabeltitz	25	15	6	4
14 2 85 420	Zeithain	8	2	3	3
14 2 86	Kreis Löbau-Zittau	369	159	130	80
14 2 86 010	Beiersdorf	2	1	-	1
14 2 86 020	Bernstadt a. d. Eigen, Stadt	30	7	13	10
14 2 86 030	Berthelsdorf	6	2	1	3
14 2 86 040	Bertsdorf-Hörnitz	17	8	7	2
14 2 86 060	Dürrhennersdorf	12	6	4	2
14 2 86 070	Ebersbach/Sa., Stadt	10	6	3	1
14 2 86 090	Eibau	8	3	3	2
14 2 86 100	Friedersdorf	6	4	1	1
14 2 86 110	Großhennersdorf	14	5	7	2
14 2 86 120	Großschönau	8	5	3	-
14 2 86 130	Großschweidnitz	5	2	1	2
14 2 86 140	Hainewalde	7	3	3	1
14 2 86 160	Herrnhut, Stadt	7	4	2	1
14 2 86 170	Hirschfelde	11	6	4	1
14 2 86 180	Jonsdorf, Kurort	-	-	-	-
14 2 86 190	Kittlitz	10	3	2	5
14 2 86 210	Lawalde	9	1	7	1
14 2 86 220	Leutersdorf	13	6	3	4
14 2 86 230	Löbau, Stadt	26	10	11	5
14 2 86 240	Mittelherwigsdorf	17	5	7	5
14 2 86 260	Neugersdorf, Stadt	3	3	-	-
14 2 86 270	Neusalza-Spremberg, Stadt	10	8	1	1
14 2 86 280	Niedercunnersdorf	7	2	5	-
14 2 86 300	Obercunnersdorf	5	1	1	3
14 2 86 315	Oderwitz	15	8	5	2
14 2 86 320	Olbersdorf	5	1	1	3
14 2 86 330	Oppach	3	1	2	-
14 2 86 340	Ostritz, Stadt	14	6	5	3
14 2 86 360	Oybin	2	1	1	-
14 2 86 370	Rosenbach	9	4	1	4
14 2 86 380	Schlegel	6	2	1	3
14 2 86 390	Schönau-Berzdorf a. d. Eigen	12	3	4	5
14 2 86 400	Schönbach	9	5	3	1
14 2 86 410	Seifhennersdorf, Stadt	17	10	6	1
14 2 86 430	Strahwalde	7	3	3	1
14 2 86 450	Waltersdorf	7	1	4	2
14 2 86 470	Zittau, Stadt	20	13	5	2

Regierungsbezirk Dresden

Landwirtschaftliche Betriebe und landwirtschaftlich genutzte Fläche 2001 in ha								Schlüsselnummer
insgesamt		darunter						
Betriebe	Fläche	Ackerland		Dauerkulturen		Dauergrünland		
		Betriebe	Fläche	Betriebe	Fläche	Betriebe	Fläche	
75	76	77	78	79	80	81	82	
3	46	3	.	-	-	2	.	14 2 85 260
8	.	6	.	-	-	7	141	14 2 85 270
14	1 367	13	1 243	-	-	12	124	14 2 85 300
8	1 864	8	.	-	-	2	.	14 2 85 320
8	3 438	7	3 200	-	-	7	237	14 2 85 330
4	.	4	.	-	-	4	.	14 2 85 350
14	2 002	13	1 595	-	-	10	407	14 2 85 360
9	1 960	9	1 769	-	-	9	190	14 2 85 370
23	2 119	21	1 817	-	-	18	301	14 2 85 390
11	.	9	.	1	.	7	.	14 2 85 400
25	4 271	25	3 804	2	.	23	462	14 2 85 410
8	3 324	6	2 846	-	-	8	479	14 2 85 420
369	40 961	293	30 939	19	62	307	9 954	14 2 86
2	.	2	.	-	-	1	.	14 2 86 010
30	2 892	24	2 260	1	.	28	630	14 2 86 020
6	.	4	.	-	-	6	.	14 2 86 030
17	904	12	603	-	-	16	300	14 2 86 040
12	1 638	9	1 277	1	.	10	.	14 2 86 060
10	.	5	356	1	.	8	91	14 2 86 070
8	.	7	.	-	-	5	.	14 2 86 090
6	.	2	.	-	-	6	49	14 2 86 100
14	924	12	760	-	-	13	164	14 2 86 110
8	95	8	70	1	.	5	25	14 2 86 120
5	686	4	575	-	-	4	111	14 2 86 130
7	.	5	.	-	-	7	.	14 2 86 140
7	331	4	235	1	.	6	94	14 2 86 160
11	.	10	.	-	-	10	.	14 2 86 170
-	-	-	-	-	-	-	-	14 2 86 180
10	2 780	9	2 230	2	.	9	.	14 2 86 190
9	481	8	214	1	.	9	267	14 2 86 210
13	1 371	11	961	2	.	9	376	14 2 86 220
26	1 708	22	1 462	-	-	19	246	14 2 86 230
17	2 803	15	1 940	1	.	16	862	14 2 86 240
3	5	3	.	1	.	3	2	14 2 86 260
10	264	4	.	-	-	9	.	14 2 86 270
7	205	5	157	-	-	7	48	14 2 86 280
5	869	5	774	-	-	5	95	14 2 86 300
15	1 217	14	897	2	.	11	.	14 2 86 315
5	.	5	.	-	-	5	611	14 2 86 320
3	101	3	.	-	-	3	17	14 2 86 330
14	710	11	530	-	-	7	.	14 2 86 340
2	.	1	.	-	-	2	.	14 2 86 360
9	3 419	4	2 845	2	.	7	.	14 2 86 370
6	1 413	4	.	-	-	6	.	14 2 86 380
12	3 220	11	2 551	1	.	9	668	14 2 86 390
9	538	5	343	-	-	9	196	14 2 86 400
17	1 159	14	745	-	-	16	413	14 2 86 410
7	.	6	.	-	-	7	148	14 2 86 430
7	552	6	318	-	-	7	234	14 2 86 450
20	391	19	361	2	.	7	29	14 2 86 470

Regierungsbezirk Dresden

Schlüsselnummer	Kreis Gemeinde	Ergebnis der allgemeinen Viehzählung vom 3. Mai 2001				
		Rinderhalter	Rinder			Schweinehalter
			insgesamt	Milchkühe	Ammen- und Mutterkühe	
83	84	85	86	87		
Noch: Kreis Riesa-Großenhain						
14 2 85 260	Röderaue-Bobersen	-	-	-	-	
14 2 85 270	Röderaue	2	.	.	1	
14 2 85 300	Schönfeld	10	202	.	78	
14 2 85 320	Stauchitz	2	.	.	-	
14 2 85 330	Strehla, Stadt	5	866	.	-	
14 2 85 350	Tauscha	4	.	.	12	
14 2 85 360	Thiendorf	8	1 066	.	.	
14 2 85 370	Weißig a. Raschütz	7	224	.	34	
14 2 85 390	Wildenhain	13	778	.	176	
14 2 85 400	Wülknitz	4	.	.	.	
14 2 85 410	Zabeltitz	11	1 417	671	21	
14 2 85 420	Zeithain	2	.	.	.	
14 2 86	Kreis Löbau-Zittau	192	28 362	12 877	964	
14 2 86 010	Beiersdorf	1	.	.	-	
14 2 86 020	Bernstadt a. d. Eigen, Stadt	16	1 062	394	98	
14 2 86 030	Berthelsdorf	3	.	.	.	
14 2 86 040	Bertsdorf-Hörnitz	12	641	233	84	
14 2 86 060	Dürrhennersdorf	8	1 826	1 201	35	
14 2 86 070	Ebersbach/Sa., Stadt	2	.	.	.	
14 2 86 090	Eibau	4	.	.	.	
14 2 86 100	Friedersdorf	2	.	.	.	
14 2 86 110	Großhennersdorf	10	530	244	32	
14 2 86 120	Großschönau	2	.	.	.	
14 2 86 130	Großschweidnitz	3	233	-	.	
14 2 86 140	Hainewalde	4	.	.	.	
14 2 86 160	Herrnhut, Stadt	5	277	.	.	
14 2 86 170	Hirschfelde	4	78	.	.	
14 2 86 180	Jonsdorf, Kurort	-	-	-	-	
14 2 86 190	Kittlitz	4	1 207	.	.	
14 2 86 210	Lawalde	8	659	345	.	
14 2 86 220	Leutersdorf	7	1 013	.	60	
14 2 86 230	Löbau, Stadt	13	524	137	81	
14 2 86 240	Mittelherwigsdorf	11	2 822	1 461	57	
14 2 86 260	Neugersdorf, Stadt	-	-	-	-	
14 2 86 270	Neusalza-Spremberg, Stadt	7	114	.	26	
14 2 86 280	Niedercunnersdorf	5	122	.	10	
14 2 86 300	Obercunnersdorf	3	118	.	-	
14 2 86 315	Oderwitz	8	.	.	19	
14 2 86 320	Olbersdorf	2	.	.	.	
14 2 86 330	Oppach	2	.	.	.	
14 2 86 340	Ostritz, Stadt	2	.	.	.	
14 2 86 360	Oybin	1	.	.	.	
14 2 86 370	Rosenbach	5	1 549	779	.	
14 2 86 380	Schlegel	5	898	.	30	
14 2 86 390	Schönau-Berzdorf a. d. Eigen	4	3 610	1 565	.	
14 2 86 400	Schönbach	8	378	162	46	
14 2 86 410	Seifhennersdorf, Stadt	10	678	.	.	
14 2 86 430	Strahwalde	5	136	-	44	
14 2 86 450	Waltersdorf	6	436	208	-	
14 2 86 470	Zittau, Stadt	-	-	-	-	

Regierungsbezirk Dresden

Ergebnis der allgemeinen Viehzählung vom 3. Mai 2001								Schlüsselnummer
Schweine insgesamt	Hühnerhalter	Hühner insgesamt	Pferdehalter	Pferde insgesamt	Schafhalter	Schafe insgesamt	dar. weibl. Schafe zur Zucht	
88	89	90	91	92	93	94	95	
-	1	.	1	.	-	-	-	14 2 85 260
.	-	-	1	.	2	.	.	14 2 85 270
.	8	.	2	.	3	43	.	14 2 85 300
.	1	.	1	.	2	.	.	14 2 85 320
.	2	.	3	3	1	.	.	14 2 85 330
.	2	.	1	.	1	.	.	14 2 85 350
-	1	.	2	.	1	.	-	14 2 85 360
.	5	.	1	.	-	-	-	14 2 85 370
.	9	367	5	49	2	.	.	14 2 85 390
30 485	1	.	1	.	2	.	.	14 2 85 400
.	6	496	6	18	3	21	15	14 2 85 410
-	-	-	2	.	1	.	.	14 2 85 420
17 868	108	8 836	69	441	61	5 736	3 516	14 2 86
-	-	-	-	-	-	-	-	14 2 86 010
.	9	.	10	62	5	1 932	1 047	14 2 86 020
.	-	-	1	.	1	.	.	14 2 86 030
25	8	987	2	.	3	.	.	14 2 86 040
.	-	-	3	5	1	.	.	14 2 86 060
-	3	187	3	29	-	-	-	14 2 86 070
.	2	.	2	.	2	.	-	14 2 86 090
.	2	.	1	.	4	85	51	14 2 86 100
.	3	135	-	-	3	.	.	14 2 86 110
.	1	.	2	.	-	-	-	14 2 86 120
-	2	.	-	-	2	.	.	14 2 86 130
.	3	160	2	.	3	125	.	14 2 86 140
-	2	.	2	.	-	-	-	14 2 86 160
-	5	.	1	.	2	.	.	14 2 86 170
-	-	-	-	-	-	-	-	14 2 86 180
.	1	.	2	.	4	73	54	14 2 86 190
.	3	91	4	.	-	-	-	14 2 86 210
6	3	.	2	.	1	.	.	14 2 86 220
.	8	.	3	16	5	17	7	14 2 86 230
.	8	1 043	3	7	3	.	.	14 2 86 240
-	-	-	-	-	-	-	-	14 2 86 260
.	3	90	1	.	4	.	.	14 2 86 270
.	4	.	3	.	-	-	-	14 2 86 280
-	2	.	-	-	-	-	-	14 2 86 300
.	3	60	3	.	1	.	.	14 2 86 315
-	1	.	1	.	3	2 144	1 448	14 2 86 320
-	2	.	1	.	2	.	.	14 2 86 330
-	4	98	3	9	2	.	.	14 2 86 340
-	1	.	-	-	-	-	-	14 2 86 360
.	1	.	1	.	2	.	.	14 2 86 370
.	3	68	2	.	2	.	.	14 2 86 380
.	1	.	1	.	-	-	-	14 2 86 390
.	3	.	-	-	-	-	-	14 2 86 400
-	9	.	2	.	3	.	.	14 2 86 410
.	4	235	4	20	2	.	.	14 2 86 430
-	2	.	2	.	-	-	-	14 2 86 450
.	2	.	2	.	1	.	.	14 2 86 470

Regierungsbezirk Dresden

Schlüssel- nummer	Kreis Gemeinde	Verarbeitendes Gewerbe sowie Bergbau und Gewinnung			
		Betriebe	tätige Personen	darunter Arbeiter	geleistete Arbeiterstunden
		96	97	98	1 000 h 99
Noch: Kreis Riesa-Großenhain					
14 2 85 260	Röderau-Bobersen	2	.	.	.
14 2 85 270	Röderaue	-	-	-	-
14 2 85 300	Schönfeld	1	.	.	.
14 2 85 320	Stauchitz	2	.	.	.
14 2 85 330	Strehla, Stadt	4	144	104	182
14 2 85 350	Tauscha	-	-	-	-
14 2 85 360	Thiendorf	3	190	48	83
14 2 85 370	Weißig a. Raschütz	1	.	.	.
14 2 85 390	Wildenhain	-	-	-	-
14 2 85 400	Wülknitz	4	118	65	109
14 2 85 410	Zabeltitz	1	.	.	.
14 2 85 420	Zeithain	6	810	627	984
14 2 86	Kreis Löbau-Zittau	86	5 913	4 440	7 152
14 2 86 010	Beiersdorf	-	-	-	-
14 2 86 020	Bernstadt a. d. Eigen, Stadt	1	.	.	.
14 2 86 030	Berthelsdorf	1	.	.	.
14 2 86 040	Bertsdorf-Hörnitz	-	-	-	-
14 2 86 060	Dürrhennersdorf	-	-	-	-
14 2 86 070	Ebersbach/Sa., Stadt	3	114	81	142
14 2 86 090	Eibau	7	340	232	387
14 2 86 100	Friedersdorf	-	-	-	-
14 2 86 110	Großhennersdorf	-	-	-	-
14 2 86 120	Großschönau	3	281	194	309
14 2 86 130	Großschweidnitz	-	-	-	-
14 2 86 140	Hainewalde	-	-	-	-
14 2 86 160	Herrnhut, Stadt	4	179	130	203
14 2 86 170	Hirschfelde	5	252	161	262
14 2 86 180	Jonsdorf, Kurort	-	-	-	-
14 2 86 190	Kittlitz	1	.	.	.
14 2 86 210	Lawalde	-	-	-	-
14 2 86 220	Leutersdorf	6	334	253	389
14 2 86 230	Löbau, Stadt	8	596	338	536
14 2 86 240	Mittelherwigsdorf	2	.	.	.
14 2 86 260	Neugersdorf, Stadt	7	832	608	909
14 2 86 270	Neusalza-Spremberg, Stadt	1	.	.	.
14 2 86 280	Niedercunnersdorf	1	.	.	.
14 2 86 300	Obercunnersdorf	-	-	-	-
14 2 86 315	Oderwitz	7	490	424	701
14 2 86 320	Olbersdorf	3	217	176	288
14 2 86 330	Oppach	1	.	.	.
14 2 86 340	Ostritz, Stadt	1	.	.	.
14 2 86 360	Oybin	-	-	-	-
14 2 86 370	Rosenbach	-	-	-	-
14 2 86 380	Schlegel	-	-	-	-
14 2 86 390	Schönau-Berzdorf a. d. Eigen	-	-	-	-
14 2 86 400	Schönbach	4	360	336	520
14 2 86 410	Seifhennersdorf, Stadt	5	491	413	635
14 2 86 430	Strahwalde	-	-	-	-
14 2 86 450	Waltersdorf	-	-	-	-
14 2 86 470	Zittau, Stadt	15	722	519	890

Regierungsbezirk Dresden

von Steinen und Erden 2001				Investitionen im Verarbeitenden Gewerbe 2000			Schlüssel- nummer
Bruttolohn- summe	Bruttogehalt- summe	Gesamt- umsatz	darunter Auslandsumsatz	Betriebe mit Investitionen	Bruttoanlageinvestitionen		
					insgesamt	je Beschäftigten	
1 000 €	1 000 €	1 000 €			1 000 €	€	
100	101	102	103	104	105	106	
.	.	.	.	1	.	.	14 2 85 260
-	-	-	-	-	-	-	14 2 85 270
.	.	.	.	1	.	.	14 2 85 300
.	.	.	.	1	.	.	14 2 85 320
2 092	1 431	13 669	154	4	627	3 919	14 2 85 330
-	-	-	-	-	-	-	14 2 85 350
851	4 656	34 902	18 703	2	.	.	14 2 85 360
.	.	.	.	-	-	-	14 2 85 370
-	-	-	-	-	-	-	14 2 85 390
1 003	1 231	12 018	408	3	185	1 445	14 2 85 400
.	.	.	.	2	.	.	14 2 85 410
14 565	7 794	132 424	66 309	6	2 718	3 525	14 2 85 420
72 983	37 041	546 143	95 271	69	29 701	5 018	14 2 86
-	-	-	-	-	-	-	14 2 86 010
.	.	.	.	2	.	.	14 2 86 020
.	.	.	.	1	.	.	14 2 86 030
-	-	-	-	-	-	-	14 2 86 040
-	-	-	-	-	-	-	14 2 86 060
1 404	951	16 230	3 690	3	498	4 882	14 2 86 070
3 675	2 356	31 145	5 106	6	1 777	5 352	14 2 86 090
-	-	-	-	-	-	-	14 2 86 100
-	-	-	-	-	-	-	14 2 86 110
3 491	2 731	27 512	9 473	3	5 245	20 019	14 2 86 120
-	-	-	-	-	-	-	14 2 86 130
-	-	-	-	-	-	-	14 2 86 140
1 920	783	10 261	29	4	814	4 448	14 2 86 160
2 668	2 639	38 296	2 750	3	5 357	19 841	14 2 86 170
-	-	-	-	-	-	-	14 2 86 180
.	.	.	.	1	.	.	14 2 86 190
-	-	-	-	-	-	-	14 2 86 210
4 030	2 142	25 864	3 459	6	2 861	8 696	14 2 86 220
5 538	4 041	48 651	12 294	5	268	429	14 2 86 230
.	.	.	.	1	.	.	14 2 86 240
9 773	6 644	92 729	24 429	9	2 804	2 455	14 2 86 260
.	.	.	.	1	.	.	14 2 86 270
.	.	.	.	1	.	.	14 2 86 280
-	-	-	-	-	-	-	14 2 86 300
7 061	2 139	71 717	20 565	6	2 758	5 345	14 2 86 315
3 104	1 173	16 572	3 699	3	569	2 575	14 2 86 320
.	.	.	.	1	.	.	14 2 86 330
.	.	.	.	1	.	.	14 2 86 340
-	-	-	-	-	-	-	14 2 86 360
-	-	-	-	-	-	-	14 2 86 370
-	-	-	-	-	-	-	14 2 86 380
-	-	-	-	-	-	-	14 2 86 390
5 059	433	28 736	166	3	391	933	14 2 86 400
7 069	2 217	32 506	4 102	3	883	1 945	14 2 86 410
-	-	-	-	-	-	-	14 2 86 430
-	-	-	-	-	-	-	14 2 86 450
8 522	5 698	53 396	4 554	9	2 848	4 238	14 2 86 470

Regierungsbezirk Dresden

Schlüssel- nummer	Kreis Gemeinde	Bauhauptgewerbe		
		Juni 2001 (Totalerhebung)		
		Betriebe	tätige Personen	Gesamtumsatz 2000 in 1 000 €
		107	108	109
Noch: Kreis Riesa-Großenhain				
14 2 85 260	Röderau-Bobersen	-	-	-
14 2 85 270	Röderau	5	31	1 490
14 2 85 300	Schönfeld	3	37	2 467
14 2 85 320	Stauchitz	2	.	.
14 2 85 330	Strehla, Stadt	9	149	11 307
14 2 85 350	Tauscha	5	108	7 252
14 2 85 360	Thiendorf	6	370	55 349
14 2 85 370	Weißig a. Raschütz	-	-	-
14 2 85 390	Wildenhain	4	38	1 564
14 2 85 400	Wülknitz	2	.	.
14 2 85 410	Zabeltitz	1	.	.
14 2 85 420	Zeithain	6	55	3 488
14 2 86	Kreis Löbau-Zittau	218	2 709	193 741
14 2 86 010	Beiersdorf	4	24	1 294
14 2 86 020	Bernstadt a. d. Eigen, Stadt	8	103	5 670
14 2 86 030	Berthelsdorf	2	.	.
14 2 86 040	Bertsdorf-Hörnitz	3	18	882
14 2 86 060	Dürrhennersdorf	2	.	.
14 2 86 070	Ebersbach/Sa., Stadt	11	176	12 029
14 2 86 090	Eibau	6	58	3 513
14 2 86 100	Friedersdorf	1	.	.
14 2 86 110	Großhennersdorf	2	.	.
14 2 86 120	Großschönau	10	60	3 558
14 2 86 130	Großschweidnitz	2	.	.
14 2 86 140	Hainewalde	5	63	3 953
14 2 86 160	Herrnhut, Stadt	3	9	418
14 2 86 170	Hirschfelde	3	38	2 910
14 2 86 180	Jonsdorf, Kurort	3	14	725
14 2 86 190	Kittlitz	5	51	2 979
14 2 86 210	Lawalde	3	35	3 672
14 2 86 220	Leutersdorf	5	43	1 864
14 2 86 230	Löbau, Stadt	20	461	42 977
14 2 86 240	Mittelherwigsdorf	8	65	4 181
14 2 86 260	Neugersdorf, Stadt	13	160	9 985
14 2 86 270	Neusalza-Spremberg, Stadt	6	44	3 477
14 2 86 280	Niedercunnersdorf	7	38	2 226
14 2 86 300	Obercunnersdorf	5	85	4 242
14 2 86 315	Oderwitz	8	108	6 766
14 2 86 320	Olbersdorf	6	47	4 919
14 2 86 330	Oppach	5	59	3 871
14 2 86 340	Ostritz, Stadt	5	46	2 107
14 2 86 360	Oybin	6	42	6 840
14 2 86 370	Rosenbach	3	33	1 774
14 2 86 380	Schlegel	-	-	-
14 2 86 390	Schönau-Berzdorf a. d. Eigen	1	.	.
14 2 86 400	Schönbach	3	10	567
14 2 86 410	Seifhennersdorf, Stadt	12	81	3 600
14 2 86 430	Strahwalde	1	.	.
14 2 86 450	Waltersdorf	2	.	.
14 2 86 470	Zittau, Stadt	29	614	43 603

Regierungsbezirk Dresden

Ausbaugewerbe			Baugenehmigungen 2001			Schlüsselnummer
Juni 2001 (Jährliche Erhebung)			Errichtung neuer Gebäude			
Betriebe	tätige Personen	Gesamtumsatz 2000 in 1 000 €	Wohngebäude	dar. mit 1 und 2 Wohnungen	Nichtwohngebäude	
110	111	112	113	114	115	
3	130	6 682	2	2	1	14 2 85 260
3	43	2 768	10	10	3	14 2 85 270
1	.	.	5	5	1	14 2 85 300
1	.	.	7	7	2	14 2 85 320
3	37	2 539	3	2	1	14 2 85 330
-	-	-	3	3	-	14 2 85 350
-	-	-	2	2	5	14 2 85 360
1	.	.	2	2	-	14 2 85 370
-	-	-	7	7	-	14 2 85 390
-	-	-	3	3	-	14 2 85 400
-	-	-	10	9	-	14 2 85 410
-	-	-	3	3	2	14 2 85 420
38	710	49 906	61	57	10	14 2 86
-	-	-	-	-	1	14 2 86 010
-	-	-	1	1	-	14 2 86 020
1	.	.	-	-	-	14 2 86 030
1	.	.	2	2	-	14 2 86 040
-	-	-	-	-	-	14 2 86 060
2	.	.	1	1	2	14 2 86 070
1	.	.	5	5	-	14 2 86 090
-	-	-	1	1	-	14 2 86 100
-	-	-	-	-	-	14 2 86 110
-	-	-	2	1	-	14 2 86 120
-	-	-	-	-	-	14 2 86 130
-	-	-	-	-	-	14 2 86 140
1	.	.	1	1	1	14 2 86 160
-	-	-	2	2	-	14 2 86 170
-	-	-	4	3	-	14 2 86 180
1	.	.	2	2	-	14 2 86 190
-	-	-	4	4	-	14 2 86 210
-	-	-	6	6	-	14 2 86 220
6	160	13 540	3	1	3	14 2 86 230
2	.	.	3	3	-	14 2 86 240
5	186	13 654	3	3	-	14 2 86 260
-	-	-	1	1	-	14 2 86 270
1	.	.	-	-	-	14 2 86 280
1	.	.	1	1	-	14 2 86 300
1	.	.	2	2	1	14 2 86 315
1	.	.	2	2	1	14 2 86 320
1	.	.	1	1	-	14 2 86 330
-	-	-	-	-	-	14 2 86 340
-	-	-	-	-	-	14 2 86 360
1	.	.	-	-	-	14 2 86 370
-	-	-	2	2	-	14 2 86 380
1	.	.	-	-	-	14 2 86 390
-	-	-	-	-	-	14 2 86 400
2	.	.	-	-	-	14 2 86 410
-	-	-	-	-	-	14 2 86 430
-	-	-	3	3	-	14 2 86 450
9	133	10 380	9	9	1	14 2 86 470

Regierungsbezirk Dresden

Schlüsselnummer	Kreis Gemeinde	Baugenehmigungen 2001					Wohnfläche in m ²
		Wohnungen in Wohn- und Nichtwohnggeb.	davon mit ... Räumen				
			1 und 2	3	4	5 und mehr	
		116	117	118	119	120	121
Noch: Kreis Riesa-Großenhain							
14 2 85 260	Röderaue-Bobersen	2	-	-1	-2	5	388
14 2 85 270	Röderaue	14	-1	4	-	11	1 726
14 2 85 300	Schönfeld	9	-	-	3	6	1 100
14 2 85 320	Stauchitz	8	-	1	1	6	879
14 2 85 330	Strehla, Stadt	25	21	-3	3	4	1 714
14 2 85 350	Tauscha	7	-	2	1	4	846
14 2 85 360	Thiendorf	8	-1	2	1	6	1 135
14 2 85 370	Weißig a. Raschütz	2	-	-	-	2	381
14 2 85 390	Wildenhain	7	-	-	-	7	933
14 2 85 400	Wülknitz	4	-	-	-	4	752
14 2 85 410	Zabeltitz	15	1	3	2	9	1 635
14 2 85 420	Zeithain	13	2	-	-	11	1 391
14 2 86	Kreis Löbau-Zittau	226	61	44	41	80	18 637
14 2 86 010	Beiersdorf	1	-	-	2	-1	70
14 2 86 020	Bernstadt a. d. Eigen, Stadt	2	-	1	1	-	141
14 2 86 030	Berthelsdorf	-	-	-	-	-	-
14 2 86 040	Bertsdorf-Hörnitz	2	-	-	-	2	270
14 2 86 060	Dürrhennersdorf	1	-	-	1	-	84
14 2 86 070	Ebersbach/Sa., Stadt	-	-	-	-	-	14
14 2 86 090	Eibau	7	-	4	-	3	723
14 2 86 100	Friedersdorf	3	-	1	-	2	375
14 2 86 110	Großhennersdorf	-1	-2	1	-	-	42
14 2 86 120	Großschönau	51	14	36	1	-	2 102
14 2 86 130	Großschweidnitz	-	-	-	-	-	-
14 2 86 140	Hainewalde	-14	-3	-6	-5	-	-860
14 2 86 160	Herrnhut, Stadt	1	-	-	-	1	174
14 2 86 170	Hirschfelde	2	-	-	-1	3	306
14 2 86 180	Jonsdorf, Kurort	27	23	-	-	4	1 703
14 2 86 190	Kittlitz	3	-	-	-	3	399
14 2 86 210	Lawalde	4	-	-	-	4	817
14 2 86 220	Leutersdorf	7	-	-2	1	8	821
14 2 86 230	Löbau, Stadt	21	-	-	8	13	1 849
14 2 86 240	Mittelherwigsdorf	6	-	-	1	5	652
14 2 86 260	Neugersdorf, Stadt	8	3	-1	-	6	774
14 2 86 270	Neusalza-Spremberg, Stadt	1	-	-	-	1	240
14 2 86 280	Niedercunnersdorf	-	-	-	-	-	-
14 2 86 300	Obercunnersdorf	1	-	-	-	1	178
14 2 86 315	Oderwitz	3	-	-	1	2	340
14 2 86 320	Olbersdorf	4	1	-4	3	4	510
14 2 86 330	Oppach	1	-	-	-	1	98
14 2 86 340	Ostritz, Stadt	-1	-2	-	1	-	100
14 2 86 360	Oybin	-	-2	2	-1	1	308
14 2 86 370	Rosenbach	-	-	-	-	-	-
14 2 86 380	Schlegel	2	-	-	-	2	230
14 2 86 390	Schönau-Berzdorf a. d. Eigen	-	-	-	-	-	-
14 2 86 400	Schönbach	-	-	-	-	-	-
14 2 86 410	Seifhennersdorf, Stadt	-	-	-	-	-	-
14 2 86 430	Strahwalde	-	-	-	-	-	-
14 2 86 450	Waltersdorf	3	-	-	-	3	524
14 2 86 470	Zittau, Stadt	81	29	12	28	12	5 653

Regierungsbezirk Dresden

Baufertigstellungen 2001									Schlüsselnummer
Errichtung neuer Gebäude			Wohnungen in Wohn- und Nichtwohngeb.	davon mit ... Räumen				Wohnfläche in m ²	
Wohngebäude	dar. mit 1 und 2 Wohnungen	Nichtwohngebäude		1 und 2	3	4	5 und mehr		
122	123	124	125	126	127	128	129	130	
8	6	1	25	9	4	2	10	2 241	14 2 85 260
9	9	1	14	-	1	3	10	1 659	14 2 85 270
4	4	3	5	-	-	-	5	692	14 2 85 300
4	4	1	10	2	1	1	6	954	14 2 85 320
5	5	3	8	-	-3	4	7	940	14 2 85 330
5	5	-	5	-	-	1	4	603	14 2 85 350
4	4	5	9	1	-1	1	8	917	14 2 85 360
3	3	-	6	-	1	1	4	694	14 2 85 370
4	4	-	5	-	-	1	4	593	14 2 85 390
4	4	-	6	-1	1	-	6	745	14 2 85 400
10	9	-	17	1	4	1	11	1 962	14 2 85 410
5	5	1	13	3	1	2	7	1 318	14 2 85 420
65	61	5	109	3	11	16	79	12 050	14 2 86
-	-	-	-	-	-	-	-	-	14 2 86 010
2	2	-	2	-	-	-	2	266	14 2 86 020
-	-	-	-	-	-	-	-	-	14 2 86 030
1	1	-	1	-	-	-	1	117	14 2 86 040
-	-	1	-	-	-	-	-	-	14 2 86 060
9	9	-	9	-	-	-	9	1 103	14 2 86 070
3	3	-	4	-	-	-	4	416	14 2 86 090
-	-	-	-	-	-	-	-	-	14 2 86 100
1	1	-	1	-	-	-	1	155	14 2 86 110
3	3	-	5	1	-2	1	5	695	14 2 86 120
-	-	-	-	-	-	-	-	-	14 2 86 130
-	-	-	-	-	-	-	-	-	14 2 86 140
-	-	-	-	-	-	-	-	-	14 2 86 160
2	2	-	2	-	-	-1	3	296	14 2 86 170
1	1	-	2	-	-	1	1	174	14 2 86 180
2	2	-	5	-	2	2	1	593	14 2 86 190
-	-	-	-	-	-	-	-	-	14 2 86 210
4	4	-	5	-	-	-	5	650	14 2 86 220
2	2	1	3	-1	1	-2	5	308	14 2 86 230
2	2	-	2	-	-	-	2	241	14 2 86 240
2	1	-	7	-	-	3	4	601	14 2 86 260
-	-	-	-	-	-	-	-	-	14 2 86 270
-	-	-	-	-	-1	1	-	37	14 2 86 280
1	1	-	2	-	2	-	-	240	14 2 86 300
4	4	-	5	-	-	1	4	487	14 2 86 315
3	2	-	8	-	1	4	3	727	14 2 86 320
3	3	1	5	-	1	1	3	444	14 2 86 330
-	-	-	-	-	-	-	-	-	14 2 86 340
-	-	-	2	-2	2	-1	3	445	14 2 86 360
1	1	-	1	-	-	-	1	94	14 2 86 370
-	-	-	-	-	-	-	-	-	14 2 86 380
1	1	-	1	-	-	-	1	105	14 2 86 390
1	1	-	1	-	-	-	1	114	14 2 86 400
1	1	-	2	-	-	1	1	144	14 2 86 410
1	1	-	1	-	-	-	1	185	14 2 86 430
2	2	-	2	-	-	-	2	260	14 2 86 450
13	11	2	31	5	5	5	16	3 153	14 2 86 470

Regierungsbezirk Dresden

Schlüsselnummer	Kreis Gemeinde	Fortschreibung des Gebäude- und Wohnungsbestandes				
		Bestand an Wohnge- bäuden	darunter mit 1 oder 2 Wohnungen	Bestand an Wohnungen in		
				insge- samt	davon mit ... Räumen	
					1	2
131	132	133	134	135		
Noch: Kreis Riesa-Großenhain						
14 2 85 260	Röderaue-Bobersen	679	574	1 306	2	54
14 2 85 270	Röderaue	887	744	1 633	-	12
14 2 85 300	Schönfeld	535	517	728	1	8
14 2 85 320	Stauchitz	967	875	1 567	5	46
14 2 85 330	Strehla, Stadt	1 084	929	1 920	1	67
14 2 85 350	Tauscha	412	396	627	27	14
14 2 85 360	Thiendorf	644	616	922	4	25
14 2 85 370	Weißig a. Raschütz	302	295	407	1	16
14 2 85 390	Wildenhain	523	504	714	-	23
14 2 85 400	Wülknitz	552	492	909	1	47
14 2 85 410	Zabeltitz	829	789	1 192	8	22
14 2 85 420	Zeithain	1 014	882	2 205	6	162
14 2 86	Kreis Löbau-Zittau	33 828	26 946	76 376	504	4 806
14 2 86 010	Beiersdorf	450	433	599	2	23
14 2 86 020	Bernstadt a. d. Eigen, Stadt	1 148	1 039	1 918	7	99
14 2 86 030	Berthelsdorf	606	572	830	7	43
14 2 86 040	Bertsdorf-Hörnitz	761	725	1 087	2	66
14 2 86 060	Dürrhennersdorf	318	294	519	1	37
14 2 86 070	Ebersbach/Sa., Stadt	1 906	1 444	5 511	57	467
14 2 86 090	Eibau	1 424	1 276	2 366	18	133
14 2 86 100	Friedersdorf	464	442	683	1	51
14 2 86 110	Großhennersdorf	433	402	620	6	15
14 2 86 120	Großschönau	1 226	943	2 735	8	185
14 2 86 130	Großschweidnitz	344	289	646	2	51
14 2 86 140	Hainewalde	550	521	804	5	35
14 2 86 160	Herrnhut, Stadt	609	506	1 254	6	81
14 2 86 170	Hirschfelde	1 133	966	2 143	21	103
14 2 86 180	Jonsdorf, Kurort	535	499	806	7	38
14 2 86 190	Kittlitz	757	705	1 140	4	60
14 2 86 210	Lawalde	623	605	840	2	30
14 2 86 220	Leutersdorf	1 161	1 043	1 940	4	111
14 2 86 230	Löbau, Stadt	2 556	1 636	8 779	95	527
14 2 86 240	Mittelherwigsdorf	1 249	1 140	1 883	3	87
14 2 86 260	Neugersdorf, Stadt	1 477	1 130	3 361	11	192
14 2 86 270	Neusalza-Spremberg, Stadt	648	551	1 192	22	78
14 2 86 280	Niedercunnersdorf	527	500	753	7	30
14 2 86 300	Obercunnersdorf	688	651	998	5	54
14 2 86 315	Oderwitz	1 605	1 435	2 736	7	136
14 2 86 320	Olbersdorf	1 061	767	3 373	2	307
14 2 86 330	Oppach	773	694	1 304	12	56
14 2 86 340	Ostritz, Stadt	826	685	1 625	21	105
14 2 86 360	Oybin	490	444	770	7	37
14 2 86 370	Rosenbach	540	518	761	4	47
14 2 86 380	Schlegel	324	310	433	7	15
14 2 86 390	Schönau-Berzdorf a. d. Eigen	436	362	815	2	33
14 2 86 400	Schönbach	411	384	631	2	34
14 2 86 410	Seiffhennersdorf, Stadt	1 257	988	2 638	11	131
14 2 86 430	Strahwalde	285	268	402	-	10
14 2 86 450	Waltersdorf	459	406	744	9	61
14 2 86 470	Zittau, Stadt	3 768	1 373	16 737	117	1 238

Regierungsbezirk Dresden

am 31. Dezember 2001								Schlüssel- nummer
Wohn- und Nichtwohngebäuden							Wohnungen je 1 000 Einwohner	
davon mit ... Räumen						Wohnfläche in 1 000 m ²		
3	4	5	6	7 und mehr	darin Räume		142	
136	137	138	139	140	141	142	143	
356	410	253	147	84	647	98	482	14 2 85 260
211	612	436	241	121	911	122	460	14 2 85 270
96	187	181	129	126	985	68	357	14 2 85 300
257	502	398	208	151	1 168	128	433	14 2 85 320
460	641	415	229	107	812	151	439	14 2 85 330
68	153	175	116	74	565	56	387	14 2 85 350
128	213	247	173	132	1 011	81	397	14 2 85 360
69	92	87	71	71	548	36	411	14 2 85 370
104	167	213	140	67	515	63	397	14 2 85 390
198	286	196	101	80	629	71	461	14 2 85 400
181	312	281	206	182	1 387	106	383	14 2 85 410
411	813	476	205	132	996	161	478	14 2 85 420
20 101	26 359	13 967	6 590	4 049	30 747	5 541	501	14 2 86
109	200	122	91	52	388	48	444	14 2 86 010
390	569	417	250	186	1 408	155	444	14 2 86 020
153	240	178	129	80	608	66	438	14 2 86 030
240	303	261	130	85	644	89	402	14 2 86 040
97	159	110	71	44	335	41	407	14 2 86 060
1 560	1 999	946	279	203	1 567	362	560	14 2 86 070
591	702	486	256	180	1 345	188	455	14 2 86 090
147	210	132	90	52	391	55	434	14 2 86 100
107	172	138	109	73	559	54	381	14 2 86 110
738	949	489	247	119	917	199	493	14 2 86 120
148	200	124	82	39	293	49	434	14 2 86 130
185	228	167	121	63	476	65	432	14 2 86 140
271	432	265	116	83	627	99	445	14 2 86 160
591	721	395	186	126	928	158	523	14 2 86 170
159	222	174	119	87	681	69	407	14 2 86 180
189	339	262	160	126	946	94	420	14 2 86 190
156	245	186	127	94	694	72	385	14 2 86 210
446	620	394	239	126	945	146	436	14 2 86 220
2 343	3 496	1 470	557	291	2 213	600	539	14 2 86 230
369	535	456	271	162	1 239	154	412	14 2 86 240
1 106	1 054	635	226	137	1 057	237	510	14 2 86 260
299	350	231	124	88	685	88	462	14 2 86 270
122	203	168	132	91	689	62	428	14 2 86 280
210	271	224	133	101	794	81	434	14 2 86 300
639	901	587	299	167	1 286	214	439	14 2 86 315
959	1 290	498	200	117	880	230	524	14 2 86 320
316	412	276	158	74	549	96	413	14 2 86 330
371	489	351	188	100	755	120	516	14 2 86 340
134	200	191	115	86	653	67	466	14 2 86 360
115	224	163	111	97	731	62	415	14 2 86 370
53	127	110	83	38	283	37	393	14 2 86 380
167	221	233	100	59	435	62	420	14 2 86 390
156	175	135	61	68	518	49	444	14 2 86 400
719	952	451	226	148	1 117	192	523	14 2 86 410
71	128	90	60	43	319	34	442	14 2 86 430
172	226	135	87	54	407	58	478	14 2 86 450
5 503	6 595	2 317	657	310	2 385	1 087	623	14 2 86 470

Regierungsbezirk Dresden

Schlüsselnummer	Kreis Gemeinde	Fremdenverkehr 2001				Straßenverkehrsunfälle insgesamt (ohne sonst.)
		geöffnete Beherbergungsstätten	angebotene Gästebetten	Ankünfte	Übernachtungen	
		144	145	146	147	
Noch: Kreis Riesa-Großenhain						
14 2 85 260	Röderaue-Bobersen	1	.	.	.	16
14 2 85 270	Röderaue	-	-	-	-	10
14 2 85 300	Schönfeld	2	.	.	.	13
14 2 85 320	Stauchitz	-	-	-	-	24
14 2 85 330	Strehla, Stadt	4	166	8 452	15 537	18
14 2 85 350	Tauscha	1	.	.	.	6
14 2 85 360	Thiendorf	1	.	.	.	28
14 2 85 370	Weißig a. Raschütz	-	-	-	-	6
14 2 85 390	Wildenhain	2	.	.	.	9
14 2 85 400	Wülknitz	1	.	.	.	16
14 2 85 410	Zabeltitz	1	.	.	.	17
14 2 85 420	Zeithain	-	-	-	-	35
14 2 86	Kreis Löbau-Zittau	111	4 916	164 100	536 488	895
14 2 86 010	Beiersdorf	3	51	1 055	1 436	7
14 2 86 020	Bernstadt a. d. Eigen, Stadt	1	.	.	.	23
14 2 86 030	Berthelsdorf	1	.	.	.	4
14 2 86 040	Bertsdorf-Hörnitz	3	288	12 179	32 947	10
14 2 86 060	Dürrhennersdorf	-	-	-	-	9
14 2 86 070	Ebersbach/Sa., Stadt	1	.	.	.	37
14 2 86 090	Eibau	5	147	4 063	7 791	18
14 2 86 100	Friedersdorf	1	.	.	.	10
14 2 86 110	Großhennersdorf	-	-	-	-	20
14 2 86 120	Großschönau	5	417	11 265	59 953	18
14 2 86 130	Großschweidnitz	1	.	.	.	11
14 2 86 140	Hainewalde	1	.	.	.	10
14 2 86 160	Herrnhut, Stadt	2	.	.	.	29
14 2 86 170	Hirschfelde	2	.	.	.	14
14 2 86 180	Jonsdorf, Kurort	16	567	18 620	80 674	8
14 2 86 190	Kittlitz	2	.	.	.	19
14 2 86 210	Lawalde	2	.	.	.	11
14 2 86 220	Leutersdorf	2	.	.	.	18
14 2 86 230	Löbau, Stadt	4	123	4 491	7 509	107
14 2 86 240	Mittelherwigsdorf	2	.	.	.	37
14 2 86 260	Neugersdorf, Stadt	2	.	.	.	43
14 2 86 270	Neusalza-Spremberg, Stadt	1	.	.	.	8
14 2 86 280	Niedercunnersdorf	-	-	-	-	18
14 2 86 300	Obercunnersdorf	1	.	.	.	14
14 2 86 315	Oderwitz	3	185	3 959	9 971	45
14 2 86 320	Olbersdorf	4	189	6 875	18 078	22
14 2 86 330	Oppach	1	.	.	.	19
14 2 86 340	Ostritz, Stadt	2	.	.	.	15
14 2 86 360	Oybin	16	576	21 660	65 682	8
14 2 86 370	Rosenbach	2	.	.	.	14
14 2 86 380	Schlegel	-	-	-	-	7
14 2 86 390	Schönau-Berzdorf a. d. Eigen	-	-	-	-	10
14 2 86 400	Schönbach	1	.	.	.	9
14 2 86 410	Seifhennersdorf, Stadt	5	612	19 664	71 655	21
14 2 86 430	Strahwalde	1	.	.	.	13
14 2 86 450	Waltersdorf	9	277	12 057	43 083	6
14 2 86 470	Zittau, Stadt	9	435	18 131	38 032	203

Regierungsbezirk Dresden

Schwerwiegende Unfälle mit Sachschaden 2001		Straßenverkehrsunfälle mit Personenschaden 2001				Kraftfahrzeugbestand am 1. Januar 2002			Schlüsselnummer
im engeren Sinne	unter Alkoholeinwirkung	insgesamt	verunglückte Personen			insgesamt	darunter		
			Getötete	Schwer-verletzte	Leicht-verletzte		Pkw	Krafträder	
149	150	151	152	153	154	155	156	157	
3	1	12	-	4	9	1 692	1 450	65	14 2 85 260
5	2	3	-	2	2	2 183	1 900	113	14 2 85 270
3	1	9	-	5	8	1 541	1 235	101	14 2 85 300
7	1	16	-	4	17	2 468	2 016	145	14 2 85 320
4	-	14	-	7	13	2 635	2 228	100	14 2 85 330
2	-	4	-	1	3	1 249	1 027	59	14 2 85 350
11	-	17	3	5	17	2 013	1 505	71	14 2 85 360
1	-	5	1	3	2	767	613	21	14 2 85 370
3	1	5	-	2	5	1 327	1 062	72	14 2 85 390
6	-	10	-	2	12	1 316	1 044	45	14 2 85 400
3	1	13	-	8	9	2 203	1 803	96	14 2 85 410
2	2	31	-	12	32	3 045	2 545	120	14 2 85 420
215	65	615	21	216	606	94 563	81 762	3 946	14 2 86
1	-	6	-	4	8	1 007	862	55	14 2 86 010
6	2	15	-	6	12	2 767	2 403	106	14 2 86 020
2	-	2	-	2	1	1 152	1 003	46	14 2 86 030
2	-	8	-	3	8	1 737	1 534	70	14 2 86 040
2	1	6	-	3	4	888	705	53	14 2 86 060
11	1	25	1	10	24	5 662	5 012	205	14 2 86 070
4	2	12	-	5	9	3 561	2 929	172	14 2 86 090
4	1	5	-	4	3	1 048	906	44	14 2 86 100
9	1	10	-	3	15	1 016	824	27	14 2 86 110
3	2	13	1	4	11	3 497	3 081	168	14 2 86 120
2	1	8	2	2	8	892	780	42	14 2 86 130
3	1	6	-	5	4	1 371	1 137	63	14 2 86 140
10	2	17	2	10	16	1 700	1 451	78	14 2 86 160
2	2	10	-	4	15	2 653	2 349	127	14 2 86 170
3	1	4	-	2	3	1 223	1 096	65	14 2 86 180
2	1	16	-	2	22	2 064	1 694	98	14 2 86 190
2	-	9	-	2	9	1 629	1 343	79	14 2 86 210
8	1	9	-	4	7	2 935	2 516	143	14 2 86 220
19	8	80	1	24	81	10 333	8 942	341	14 2 86 230
8	2	27	-	7	28	3 174	2 745	157	14 2 86 240
13	3	27	-	7	27	4 161	3 602	154	14 2 86 260
1	-	7	-	2	10	1 562	1 354	66	14 2 86 270
4	-	14	2	5	20	1 283	1 024	67	14 2 86 280
3	1	10	1	3	7	1 431	1 191	72	14 2 86 300
10	3	32	2	18	21	3 729	3 265	157	14 2 86 315
6	3	13	-	4	12	3 723	3 350	146	14 2 86 320
7	-	12	-	11	6	1 776	1 582	64	14 2 86 330
4	2	9	-	1	10	1 838	1 658	60	14 2 86 340
2	2	4	-	3	1	1 124	1 015	42	14 2 86 360
4	1	9	1	6	6	1 304	1 079	80	14 2 86 370
3	-	4	-	1	3	691	611	24	14 2 86 380
1	1	8	1	5	3	1 368	1 155	59	14 2 86 390
1	-	8	2	4	9	949	784	34	14 2 86 400
3	3	15	1	7	17	2 944	2 600	129	14 2 86 410
4	-	9	-	3	7	638	550	47	14 2 86 430
4	-	2	-	1	4	995	850	76	14 2 86 450
42	17	144	4	29	155	14 720	12 767	530	14 2 86 470

Regierungsbezirk Dresden

Schlüsselnummer	Kreis Gemeinde	Ist-Aufkommen an Gemeindesteuern 2001 in 1 000 €				
		Grundsteuer A	Grundsteuer B	Gewerbesteuer	Gemeindeanteil an der Einkommensteuer	Gemeindeanteil an der Umsatzsteuer
		158	159	160	161	162
Noch: Kreis Riesa-Großenhain						
14 2 85 260	Röderaue-Bobersen	8	155	33	190	28
14 2 85 270	Röderaue	20	210	78	216	49
14 2 85 300	Schönfeld	40	112	93	118	52
14 2 85 320	Stauchitz	64	211	40	226	37
14 2 85 330	Strehla, Stadt	40	294	242	254	99
14 2 85 350	Tauscha	12	91	24	115	17
14 2 85 360	Thiendorf	31	202	611	142	104
14 2 85 370	Weißig a. Raschütz	21	46	17	51	14
14 2 85 390	Wildenhain	27	88	18	108	17
14 2 85 400	Wülknitz	21	130	123	118	60
14 2 85 410	Zabeltitz	38	173	218	155	22
14 2 85 420	Zeithain	28	402	765	357	142
14 2 86	Kreis Löbau-Zittau	565	9 607	12 351	9 421	3 451
14 2 86 010	Beiersdorf	4	71	18	71	10
14 2 86 020	Bernstadt a. d. Eigen, Stadt	45	241	1 812	246	225
14 2 86 030	Berthelsdorf	16	86	24	99	11
14 2 86 040	Bertsdorf-Hörnitz	17	146	38	137	12
14 2 86 060	Dürrhennersdorf	6	85	78	70	21
14 2 86 070	Ebersbach/Sa., Stadt	8	612	326	674	140
14 2 86 090	Eibau	14	271	204	295	87
14 2 86 100	Friedersdorf	6	58	22	86	16
14 2 86 110	Großhennersdorf	19	69	6	85	24
14 2 86 120	Großschönau	11	353	612	310	124
14 2 86 130	Großschweidnitz	7	76	107	110	12
14 2 86 140	Hainewalde	9	89	12	105	33
14 2 86 160	Herrnhut, Stadt	15	150	175	188	75
14 2 86 170	Hirschfelde	31	243	168	251	80
14 2 86 180	Jonsdorf, Kurort	2	118	98	115	16
14 2 86 190	Kittlitz	49	168	115	146	38
14 2 86 210	Lawalde	11	107	177	127	27
14 2 86 220	Leutersdorf	13	216	167	216	54
14 2 86 230	Löbau, Stadt	35	1 172	2 423	1 261	648
14 2 86 240	Mittelherwigsdorf	45	256	258	257	58
14 2 86 260	Neugersdorf, Stadt	2	509	684	373	229
14 2 86 270	Neusalza-Spremberg, Stadt	7	148	137	138	52
14 2 86 280	Niedercunnersdorf	10	74	30	103	23
14 2 86 300	Obercunnersdorf	13	97	122	136	26
14 2 86 315	Oderwitz	32	339	220	345	160
14 2 86 320	Olbersdorf	9	410	257	470	57
14 2 86 330	Oppach	4	166	150	151	47
14 2 86 340	Ostritz, Stadt	17	181	72	192	37
14 2 86 360	Oybin	4	145	28	122	17
14 2 86 370	Rosenbach	22	79	1	106	13
14 2 86 380	Schlegel	13	45	5	57	7
14 2 86 390	Schönau-Berzdorf a. d. Eigen	21	82	61	119	22
14 2 86 400	Schönbach	6	107	341	71	72
14 2 86 410	Seifhennersdorf, Stadt	15	330	191	254	84
14 2 86 430	Strahwalde	6	38	1	48	7
14 2 86 450	Waltersdorf	10	91	24	78	10
14 2 86 470	Zittau, Stadt	14	2 179	3 185	1 810	873

Regierungsbezirk Dresden

Hebesätze in %			Realsteuer- aufbringungs- kraft 2001	Steuereinnahmekraft 2001			Schuldenstand am 31.12.2001		Personal- stand am 30. Juni 2001	Schlüssel- nummer
Grund- steuer A	Grund- steuer B	Gewerbe- steuer		insgesamt	je Einwohner	insgesamt	je Einwohner			
				1 000 €	€		1 000 €	€		
163	164	165	166	167	168	169	170	171		
280	360	380	212	425	157,01	3 256	1 202	22	14 2 85 260	
330	380	380	317	571	159,56	1 945	544	166	14 2 85 270	
280	370	375	259	417	205,70	1 774	876	46	14 2 85 300	
350	350	380	331	588	161,02	3 068	840	113	14 2 85 320	
300	370	360	621	939	214,99	5 764	1 320	115	14 2 85 330	
260	350	365	141	269	165,93	-	-	27	14 2 85 350	
260	360	375	913	1 072	459,12	217	93	59	14 2 85 360	
270	350	365	93	156	155,78	792	791	7	14 2 85 370	
250	330	350	155	277	152,81	1 007	555	36	14 2 85 390	
270	350	360	307	466	236,96	927	472	48	14 2 85 400	
270	360	380	460	606	194,50	1 135	364	41	14 2 85 410	
280	360	380	1 281	1 671	355,60	6 716	1 429	83	14 2 85 420	
272	375	382	23 688	34 816	226,08	147 446	957	3 732	14 2 86	
280	400	380	92	170	124,47	553	404	15	14 2 86 010	
260	350	365	2 330	2 533	580,51	1 134	260	40	14 2 86 020	
260	360	345	139	245	128,68	1 386	728	21	14 2 86 030	
280	350	360	222	365	135,27	1 206	447	25	14 2 86 040	
200	300	275	234	311	243,34	-	-	1	14 2 86 060	
280	380	380	985	1 753	174,51	8 346	831	94	14 2 86 070	
280	370	370	525	877	166,72	1 191	226	77	14 2 86 090	
250	330	350	102	200	125,91	-	-	22	14 2 86 100	
260	350	365	105	214	128,73	788	475	14	14 2 86 110	
300	400	370	1 026	1 371	245,65	11 441	2 050	44	14 2 86 120	
300	360	350	213	318	215,82	436	296	15	14 2 86 130	
250	300	380	139	275	146,93	180	96	19	14 2 86 140	
275	360	380	365	604	213,04	1 692	597	30	14 2 86 160	
276	366	394	465	772	187,30	3 708	899	50	14 2 86 170	
300	380	370	231	347	174,30	194	97	14	14 2 86 180	
350	450	450	289	460	166,20	6 589	2 382	77	14 2 86 190	
300	350	400	309	439	200,06	1 026	468	18	14 2 86 210	
260	350	365	441	686	154,43	-	-	43	14 2 86 220	
250	380	400	3 700	5 282	318,50	13 120	791	165	14 2 86 230	
260	360	370	610	887	193,13	2 497	544	42	14 2 86 240	
300	380	365	1 286	1 787	268,66	5 243	788	62	14 2 86 260	
265	350	365	325	495	191,29	1 131	437	45	14 2 86 270	
270	350	365	126	248	138,89	655	367	14	14 2 86 280	
275	360	370	252	396	171,79	1 485	643	31	14 2 86 300	
270	350	365	657	1 129	179,08	4 586	727	55	14 2 86 315	
300	380	400	691	1 184	178,98	7 046	1 065	125	14 2 86 320	
280	370	370	343	520	165,76	1 068	340	32	14 2 86 330	
270	370	390	284	503	157,75	2 494	782	15	14 2 86 340	
330	380	370	184	319	194,49	3 261	1 990	50	14 2 86 360	
250	350	360	115	233	126,25	726	393	19	14 2 86 370	
250	350	360	71	134	119,18	-	-	9	14 2 86 380	
220	340	320	198	329	168,62	2 470	1 266	24	14 2 86 390	
300	400	380	474	569	400,72	146	103	14	14 2 86 400	
280	380	400	549	860	167,96	2 296	448	42	14 2 86 410	
270	350	370	51	106	115,70	2 115	2 306	13	14 2 86 430	
300	400	380	124	209	132,96	1 324	842	14	14 2 86 450	
330	395	395	5 437	7 685	282,48	37 855	1 391	618	14 2 86 470	

Regierungsbezirk Dresden

Schlüssel- nummer	Kreis Gemeinde	Fläche 31.12.2001 km ²	Bevölkerung am			
			3.10.1990	31. Dezember 2001		
				insgesamt	männlich	weiblich
1	2	3	4	5		
14 2 87	Kreis Sächsische Schweiz	887,89	157 629	145 373	71 055	74 318
14 2 87 015	Bad Gottleuba-Berggießhübel, Stadt	88,76	6 727	6 376	3 120	3 256
14 2 87 020	Bad Schandau, Stadt	35,84	4 214	3 306	1 594	1 712
14 2 87 040	Bahretal	36,48	2 026	2 419	1 232	1 187
14 2 87 090	Dohma	19,56	1 691	2 124	1 090	1 034
14 2 87 100	Dohna, Stadt	28,58	4 886	6 134	3 096	3 038
14 2 87 110	Dürröhrsdorf-Dittersbach	43,52	4 718	4 977	2 555	2 422
14 2 87 120	Gohrisch	34,78	2 251	2 276	1 117	1 159
14 2 87 140	Heidenau, Stadt	11,07	20 315	16 888	8 240	8 648
14 2 87 160	Hohnstein, Stadt	64,61	4 239	3 867	1 896	1 971
14 2 87 170	Hohwald	58,94	5 129	5 014	2 475	2 539
14 2 87 180	Kirnitzschtal	44,17	2 349	2 203	1 107	1 096
14 2 87 190	Königstein/Sächs.Schweiz, Stadt	26,93	3 625	3 085	1 582	1 503
14 2 87 230	Liebstadt, Stadt	37,41	1 616	1 447	730	717
14 2 87 240	Lohmen	25,80	3 291	3 312	1 595	1 717
14 2 87 260	Müglitztal	21,00	2 060	2 358	1 167	1 191
14 2 87 270	Neustadt i. Sa., Stadt	24,12	13 225	11 096	5 351	5 745
14 2 87 290	Pirna, Stadt	53,01	46 081	41 432	19 927	21 505
14 2 87 300	Porschdorf	10,93	1 591	1 362	680	682
14 2 87 310	Rathen, Kurort	3,58	572	484	232	252
14 2 87 320	Rathmannsdorf	4,37	1 284	1 113	538	575
14 2 87 330	Reinhardtsdorf-Schöna	31,75	1 919	1 704	837	867
14 2 87 350	Rosenthal-Bielatal	46,45	1 955	1 830	852	978
14 2 87 370	Sebnitz, Stadt	43,92	11 705	9 670	4 614	5 056
14 2 87 380	Stadt Wehlen, Stadt	10,81	1 911	1 766	890	876
14 2 87 390	Stolpen, Stadt	60,85	5 890	6 240	3 087	3 153
14 2 87 400	Struppen	20,68	2 359	2 890	1 451	1 439
14 2 90	Weißeritzkreis	765,62	119 484	124 763	61 610	63 153
14 2 90 010	Altenberg, Stadt	77,77	6 586	5 592	2 803	2 789
14 2 90 020	Bannewitz	25,82	6 758	10 510	5 138	5 372
14 2 90 050	Bärenstein, Stadt	11,97	1 007	1 006	510	496
14 2 90 080	Dippoldiswalde, Stadt	51,21	8 990	8 557	4 067	4 490
14 2 90 100	Dorfhain	6,25	1 254	1 301	657	644
14 2 90 130	Freital, Stadt	40,54	41 480	39 937	19 496	20 441
14 2 90 140	Geising, Stadt	56,07	3 784	3 517	1 728	1 789
14 2 90 150	Glashütte, Stadt	41,76	5 631	4 852	2 401	2 451
14 2 90 180	Hartmannsdorf-Reichenau	28,31	1 388	1 334	648	686
14 2 90 200	Hermsdorf/Erzgeb.	20,14	1 205	1 085	541	544
14 2 90 220	Höckendorf	36,65	3 043	3 218	1 598	1 620
14 2 90 260	Kreischa	28,97	3 701	4 375	2 187	2 188
14 2 90 280	Malter	12,16	1 682	2 419	1 235	1 184
14 2 90 350	Pretzschendorf	49,90	5 057	4 724	2 421	2 303
14 2 90 360	Rabenau, Stadt	30,72	4 744	4 737	2 363	2 374
14 2 90 380	Reinhardtsgrimma	53,81	2 552	3 048	1 509	1 539
14 2 90 410	Schmiedeberg	40,76	5 649	5 288	2 674	2 614
14 2 90 440	Tharandt, Stadt	71,23	5 165	5 722	2 830	2 892
14 2 90 450	Wilsdruff, Stadt	81,59	9 808	13 541	6 804	6 737

Regierungsbezirk Dresden

Einwohner je km ² 2001	Bevölkerung im Alter von ... bis unter ... Jahren am 31. Dezember 2001								Schlüssel- nummer
	unter 6	6 bis unter 15	15 bis unter 18	18 bis unter 25	25 bis unter 30	30 bis unter 50	50 bis unter 65	65 und mehr	
6	7	8	9	10	11	12	13	14	
164	5 995	11 625	5 895	12 351	7 033	42 696	30 790	28 988	14 2 87
72	251	551	273	535	302	1 860	1 285	1 319	14 2 87 015
92	122	258	121	240	140	921	735	769	14 2 87 020
66	125	216	114	225	131	826	434	348	14 2 87 040
109	111	170	101	198	124	697	435	288	14 2 87 090
215	305	546	297	525	323	2 022	1 225	891	14 2 87 100
114	220	437	220	496	263	1 617	863	861	14 2 87 110
65	111	143	87	197	156	638	499	445	14 2 87 120
1 526	652	1 263	661	1 501	879	4 802	3 634	3 496	14 2 87 140
60	168	324	187	322	212	1 193	720	741	14 2 87 160
85	207	465	197	451	261	1 546	1 014	873	14 2 87 170
50	92	172	85	186	115	661	463	429	14 2 87 180
115	125	248	112	287	155	958	581	619	14 2 87 190
39	56	133	61	114	60	421	299	303	14 2 87 230
128	129	272	144	251	128	1 014	726	648	14 2 87 240
112	111	240	91	204	104	759	445	404	14 2 87 260
460	454	876	487	923	561	3 149	2 587	2 059	14 2 87 270
782	1 606	3 040	1 540	3 502	1 894	11 477	9 316	9 057	14 2 87 290
125	50	118	56	98	60	447	297	236	14 2 87 300
135	19	42	25	29	13	149	109	98	14 2 87 310
255	40	107	50	84	49	348	227	208	14 2 87 320
54	66	144	68	145	84	527	337	333	14 2 87 330
39	96	170	75	150	81	468	393	397	14 2 87 350
220	350	729	358	751	426	2 766	2 078	2 212	14 2 87 370
163	85	120	64	129	76	532	411	349	14 2 87 380
103	323	581	277	562	310	1 962	1 084	1 141	14 2 87 390
140	121	260	144	246	126	936	593	464	14 2 87 400
163	5 483	10 549	5 293	11 619	6 481	38 578	24 528	22 232	14 2 90
72	212	544	241	554	263	1 839	1 038	901	14 2 90 010
407	465	848	493	1 027	548	3 339	2 028	1 762	14 2 90 020
84	56	88	36	91	44	301	201	189	14 2 90 050
167	352	696	393	810	439	2 472	1 641	1 754	14 2 90 080
208	57	110	55	123	71	387	261	237	14 2 90 100
985	1 680	3 154	1 528	3 644	2 021	12 115	8 588	7 207	14 2 90 130
63	149	324	152	300	175	1 023	688	706	14 2 90 140
116	194	388	215	415	234	1 321	1 088	997	14 2 90 150
47	60	121	72	141	76	406	234	224	14 2 90 180
54	45	104	53	94	55	327	174	233	14 2 90 200
88	173	271	159	303	184	957	581	590	14 2 90 220
151	188	350	180	425	243	1 365	894	730	14 2 90 260
199	120	231	113	250	133	807	399	366	14 2 90 280
95	192	417	201	442	237	1 524	822	889	14 2 90 350
154	196	422	194	424	249	1 500	938	814	14 2 90 360
57	142	309	132	294	181	971	530	489	14 2 90 380
130	197	420	227	548	310	1 529	1 039	1 018	14 2 90 410
80	264	504	247	504	284	1 827	1 030	1 062	14 2 90 440
166	741	1 248	602	1 230	734	4 568	2 354	2 064	14 2 90 450

Regierungsbezirk Dresden

Schlüssel- nummer	Kreis Gemeinde	Lebendgeborene 2001		Gestorbene 2001		Überschuss bzw. Gestor-
		insgesamt	je 1 000 Einwohner	insgesamt	je 1 000 Einwohner	insgesamt
		15	16	17	18	19
14 2 87	Kreis Sächsische Schweiz	1 007	6,9	1 575	10,8	-568
14 2 87 015	Bad Gottleuba-Berggießhübel, Stadt	30	4,7	74	11,5	-44
14 2 87 020	Bad Schandau, Stadt	14	4,2	31	9,2	-17
14 2 87 040	Bahretal	20	8,2	12	4,9	8
14 2 87 090	Dohma	24	11,4	16	7,6	8
14 2 87 100	Dohna, Stadt	56	9,2	62	10,2	-6
14 2 87 110	Dürröhrsdorf-Dittersbach	33	6,6	42	8,4	-9
14 2 87 120	Gohrisch	22	9,7	21	9,3	1
14 2 87 140	Heidenau, Stadt	112	6,6	147	8,6	-35
14 2 87 160	Hohnstein, Stadt	33	8,5	36	9,3	-3
14 2 87 170	Hohwald	33	6,5	46	9,1	-13
14 2 87 180	Kirnitzschtal	19	8,6	15	6,8	4
14 2 87 190	Königstein/Sächs.Schweiz, Stadt	22	7,2	33	10,7	-11
14 2 87 230	Liebstadt, Stadt	2	1,4	12	8,2	-10
14 2 87 240	Lohmen	19	5,7	27	8,1	-8
14 2 87 260	Müglitztal	12	5,1	32	13,7	-20
14 2 87 270	Neustadt i. Sa., Stadt	93	8,3	113	10,1	-20
14 2 87 290	Pirna, Stadt	267	6,4	533	12,8	-266
14 2 87 300	Porschdorf	8	5,8	15	10,9	-7
14 2 87 310	Rathen, Kurort	2	4,1	2	4,1	-
14 2 87 320	Rathmannsdorf	3	2,6	16	14,1	-13
14 2 87 330	Reinhardtsdorf-Schöna	12	7,0	22	12,9	-10
14 2 87 350	Rosenthal-Bielatal	21	11,3	50	27,0	-29
14 2 87 370	Sebnitz, Stadt	71	7,3	112	11,4	-41
14 2 87 380	Stadt Wehlen, Stadt	8	4,5	9	5,0	-1
14 2 87 390	Stolpen, Stadt	55	8,8	64	10,2	-9
14 2 87 400	Struppen	16	5,5	33	11,3	-17
14 2 90	Weißeritzkreis	941	7,5	1 355	10,8	-414
14 2 90 010	Altenberg, Stadt	23	4,0	33	5,8	-10
14 2 90 020	Bannewitz	75	7,2	116	11,1	-41
14 2 90 050	Bärenstein, Stadt	9	8,8	14	13,8	-5
14 2 90 080	Dippoldiswalde, Stadt	63	7,4	122	14,2	-59
14 2 90 100	Dorfhain	10	7,6	12	9,1	-2
14 2 90 130	Freital, Stadt	285	7,1	483	12,1	-198
14 2 90 140	Geising, Stadt	27	7,6	51	14,4	-24
14 2 90 150	Glashütte, Stadt	35	7,2	43	8,8	-8
14 2 90 180	Hartmannsdorf-Reichenau	12	9,0	7	5,2	5
14 2 90 200	Hermsdorf/Erzgeb.	6	5,5	6	5,5	-
14 2 90 220	Höckendorf	28	8,7	26	8,1	2
14 2 90 260	Kreischa	28	6,4	46	10,4	-18
14 2 90 280	Malter	20	8,4	13	5,4	7
14 2 90 350	Pretzschendorf	34	7,1	45	9,4	-11
14 2 90 360	Rabenau, Stadt	36	7,6	54	11,4	-18
14 2 90 380	Reinhardtsgrimma	32	10,5	25	8,2	7
14 2 90 410	Schmiedeberg	29	5,4	73	13,6	-44
14 2 90 440	Tharandt, Stadt	51	8,9	67	11,7	-16
14 2 90 450	Wilsdruff, Stadt	138	10,2	119	8,8	19

Regierungsbezirk Dresden

der Geborenen benen (-)	Zuzüge 2001		Fortzüge 2001		Überschuss der Zu- bzw. Fortzüge (-)		Gesamtveränderung 2001		Schlüssel- nummer
	insgesamt	je 1 000 Einwohner	insgesamt	je 1 000 Einwohner	insgesamt	je 1 000 Einwohner	insgesamt	je 1 000 Einwohner	
-3,9	6 491	44,4	7 733	52,8	-1 242	-8,5	-1 807	-12,3	14 2 87
-6,8	224	34,9	252	39,2	-28	-4,4	-72	-11,2	14 2 87 015
-5,0	100	29,7	193	57,3	-93	-27,6	-110	-32,6	14 2 87 020
3,3	93	38,0	136	55,6	-43	-17,6	-35	-14,3	14 2 87 040
3,8	137	65,3	111	52,9	26	12,4	34	16,2	14 2 87 090
-1,0	430	70,8	340	56,0	90	14,8	84	13,8	14 2 87 100
-1,8	454	91,2	433	86,9	21	4,2	13	2,6	14 2 87 110
0,4	115	50,8	94	41,6	21	9,3	22	9,7	14 2 87 120
-2,1	865	50,8	1 114	65,4	-249	-14,6	-283	-16,6	14 2 87 140
-0,8	122	31,5	153	39,5	-31	-8,0	-34	-8,8	14 2 87 160
-2,6	284	56,3	308	61,0	-24	-4,8	-37	-7,3	14 2 87 170
1,8	71	32,0	94	42,4	-23	-10,4	-19	-8,6	14 2 87 180
-3,6	277	90,1	246	80,0	31	10,1	20	6,5	14 2 87 190
-6,9	40	27,4	66	45,3	-26	-17,8	-36	-24,7	14 2 87 230
-2,4	102	30,6	130	39,0	-28	-8,4	-35	-10,5	14 2 87 240
-8,6	118	50,6	80	34,3	38	16,3	18	7,7	14 2 87 260
-1,8	492	43,9	666	59,4	-174	-15,5	-194	-17,3	14 2 87 270
-6,4	1 601	38,3	2 011	48,2	-410	-9,8	-676	-16,2	14 2 87 290
-5,1	46	33,4	75	54,4	-29	-21,0	-36	-26,1	14 2 87 300
-	18	36,7	19	38,8	-1	-2,0	-1	-2,0	14 2 87 310
-11,4	42	37,0	76	66,9	-34	-29,9	-47	-41,4	14 2 87 320
-5,8	60	35,1	49	28,6	11	6,4	1	0,6	14 2 87 330
-15,7	77	41,6	91	49,1	-14	-7,6	-43	-23,2	14 2 87 350
-4,2	220	22,5	391	40,0	-171	-17,5	-212	-21,7	14 2 87 370
-0,6	70	39,1	104	58,1	-34	-19,0	-35	-19,5	14 2 87 380
-1,4	223	35,6	265	42,3	-42	-6,7	-51	-8,1	14 2 87 390
-5,8	210	71,9	236	80,8	-26	-8,9	-43	-14,7	14 2 87 400
-3,3	6 021	48,2	6 305	50,4	-284	-2,3	-697	-5,6	14 2 90
-1,7	143	25,0	389	67,9	-246	-42,9	-256	-44,7	14 2 90 010
-3,9	761	73,1	560	53,8	201	19,3	160	15,4	14 2 90 020
-4,9	30	29,5	51	50,1	-21	-20,6	-26	-25,5	14 2 90 050
-6,9	420	49,0	329	38,4	91	10,6	32	3,7	14 2 90 080
-1,5	23	17,4	61	46,1	-38	-28,7	-40	-30,3	14 2 90 100
-5,0	1 923	48,1	1 918	48,0	5	0,1	-192	-4,8	14 2 90 130
-6,8	229	64,5	257	72,4	-28	-7,9	-52	-14,6	14 2 90 140
-1,6	151	31,0	185	38,0	-34	-7,0	-42	-8,6	14 2 90 150
3,7	33	24,7	42	31,4	-9	-6,7	-4	-3,0	14 2 90 180
-	30	27,6	37	34,0	-7	-6,4	-7	-6,4	14 2 90 200
0,6	93	28,9	109	33,9	-16	-5,0	-14	-4,3	14 2 90 220
-4,1	229	52,0	269	61,1	-40	-9,1	-58	-13,2	14 2 90 260
2,9	123	51,4	89	37,2	34	14,2	41	17,1	14 2 90 280
-2,3	156	32,7	262	54,9	-106	-22,2	-117	-24,5	14 2 90 350
-3,8	187	39,4	180	37,9	7	1,5	-11	-2,3	14 2 90 360
2,3	118	38,8	124	40,7	-6	-2,0	1	0,3	14 2 90 380
-8,2	258	48,2	364	68,0	-106	-19,8	-150	-28,0	14 2 90 410
-2,8	301	52,6	297	51,9	4	0,7	-12	-2,1	14 2 90 440
1,4	813	60,2	782	57,9	31	2,3	50	3,7	14 2 90 450

Regierungsbezirk Dresden

Schlüssel- nummer	Kreis Gemeinde	Ausländische Bevölkerung am 31. Dezember 2001			Sozialversicherungspflichtig am Arbeitsort	
		insgesamt	männlich	weiblich	insgesamt	männlich
		29	30	31	32	33
14 2 87	Kreis Sächsische Schweiz	2 325	1 557	768	43 466	23 151
14 2 87 015	Bad Gottleuba-Berggießhübel, Stadt	115	67	48	1 931	872
14 2 87 020	Bad Schandau, Stadt	36	14	22	1 495	655
14 2 87 040	Bahretal	1	-	1	402	291
14 2 87 090	Dohma	19	17	2	301	246
14 2 87 100	Dohna, Stadt	64	45	19	1 847	1 205
14 2 87 110	Dürröhrsdorf-Dittersbach	204	168	36	1 140	707
14 2 87 120	Gohrisch	11	3	8	436	201
14 2 87 140	Heidenau, Stadt	447	325	122	5 421	3 015
14 2 87 160	Hohnstein, Stadt	6	5	1	560	284
14 2 87 170	Hohwald	88	44	44	1 254	773
14 2 87 180	Kirnitzschtal	7	7	-	266	144
14 2 87 190	Königstein/Sächs.Schweiz, Stadt	332	247	85	1 090	631
14 2 87 230	Liebstadt, Stadt	6	3	3	243	159
14 2 87 240	Lohmen	10	4	6	676	430
14 2 87 260	Müglitztal	26	18	8	434	241
14 2 87 270	Neustadt i. Sa., Stadt	260	174	86	4 019	2 271
14 2 87 290	Pirna, Stadt	590	350	240	14 839	7 293
14 2 87 300	Porschdorf	1	-	1	165	101
14 2 87 310	Rathen, Kurort	5	4	1	172	62
14 2 87 320	Rathmannsdorf	3	3	-	151	76
14 2 87 330	Reinhardtsdorf-Schöna	5	2	3	211	119
14 2 87 350	Rosenthal-Bielatal	3	1	2	536	287
14 2 87 370	Sebnitz, Stadt	43	27	16	3 693	1 853
14 2 87 380	Stadt Wehlen, Stadt	4	1	3	232	107
14 2 87 390	Stolpen, Stadt	35	28	7	1 614	938
14 2 87 400	Struppen	4	-	4	338	190
14 2 90	Weißeritzkreis	2 175	1 630	545	35 629	18 964
14 2 90 010	Altenberg, Stadt	239	153	86	1 621	768
14 2 90 020	Bannewitz	97	61	36	2 133	1 211
14 2 90 050	Bärenstein, Stadt	64	35	29	274	163
14 2 90 080	Dippoldiswalde, Stadt	46	16	30	4 399	2 035
14 2 90 100	Dorfhain	1	-	1	246	126
14 2 90 130	Freital, Stadt	831	628	203	10 171	5 338
14 2 90 140	Geising, Stadt	48	33	15	1 116	582
14 2 90 150	Glashütte, Stadt	31	22	9	1 768	879
14 2 90 180	Hartmannsdorf-Reichenau	4	2	2	338	228
14 2 90 200	Hermisdorf/Erzgeb.	7	2	5	239	131
14 2 90 220	Höckendorf	25	20	5	819	450
14 2 90 260	Kreischa	37	30	7	1 975	608
14 2 90 280	Malter	8	6	2	248	102
14 2 90 350	Pretzschendorf	147	131	16	1 419	773
14 2 90 360	Rabenau, Stadt	24	17	7	988	554
14 2 90 380	Reinhardtsgrμμα	24	16	8	362	218
14 2 90 410	Schmiedeberg	236	222	14	1 364	829
14 2 90 440	Tharandt, Stadt	126	90	36	1 005	598
14 2 90 450	Wilsdruff, Stadt	180	146	34	5 144	3 371

Regierungsbezirk Dresden

Beschäftigte am 30. Juni 2000				Arbeitslose am 31. Dezember 2001					Schlüsselnummer
am Wohnort				insgesamt	und zwar				
weiblich	insgesamt	männlich	weiblich		Frauen	Jugendliche unter 25 Jahre	55 Jahre und älter	Langzeitarbeitslose	
34	35	36	37	38	39	40	41	42	
20 315	52 731	27 870	24 861	13 806	6 788	1 402	2 548	4 545	14 2 87
1 059	2 811	1 473	1 338	415	176	53	72	107	14 2 87 015
840	1 204	616	588	357	184	31	73	105	14 2 87 020
111	521	271	250	224	105	25	38	62	14 2 87 040
55	875	451	424	125	55	17	24	26	14 2 87 090
642	2 325	1 212	1 113	438	202	50	67	149	14 2 87 100
433	1 882	1 026	856	425	188	57	52	140	14 2 87 110
235	812	420	392	214	111	22	44	69	14 2 87 120
2 406	6 311	3 315	2 996	1 633	809	189	301	556	14 2 87 140
276	1 485	824	661	401	205	30	61	98	14 2 87 160
481	1 782	1 003	779	518	267	44	102	176	14 2 87 170
122	808	437	371	233	117	19	37	52	14 2 87 180
459	1 022	559	463	310	157	28	52	92	14 2 87 190
84	921	541	380	126	58	11	21	45	14 2 87 230
246	1 270	681	589	298	150	29	46	107	14 2 87 240
193	851	459	392	214	99	25	33	58	14 2 87 260
1 748	4 000	2 162	1 838	1 411	741	104	239	540	14 2 87 270
7 546	14 072	7 203	6 869	3 793	1 826	418	778	1 323	14 2 87 290
64	525	282	243	135	73	13	32	47	14 2 87 300
110	155	85	70	58	29	3	13	22	14 2 87 310
75	396	198	198	115	65	9	27	51	14 2 87 320
92	670	359	311	199	108	20	49	40	14 2 87 330
249	698	389	309	198	101	18	31	47	14 2 87 350
1 840	3 422	1 798	1 624	1 049	516	98	176	360	14 2 87 370
125	652	352	300	152	87	18	39	37	14 2 87 380
676	2 266	1 234	1 032	511	246	48	80	166	14 2 87 390
148	995	520	475	254	113	23	61	70	14 2 87 400
16 665	46 305	24 003	22 302	10 841	4 939	1 259	2 128	3 824	14 2 90
853	2 094	1 081	1 013	467	210	63	74	123	14 2 90 010
922	3 786	1 932	1 854	742	328	94	143	281	14 2 90 020
111	425	232	193	87	39	8	15	19	14 2 90 050
2 364	3 103	1 529	1 574	695	298	88	112	198	14 2 90 080
120	508	276	232	81	39	6	22	22	14 2 90 100
4 833	14 406	7 403	7 003	4 201	1 907	479	914	1 776	14 2 90 130
534	1 361	723	638	304	151	39	43	53	14 2 90 140
889	1 819	954	865	385	177	39	75	99	14 2 90 150
110	532	290	242	124	60	13	23	26	14 2 90 180
108	356	208	148	112	54	18	18	19	14 2 90 200
369	1 256	680	576	221	90	24	38	52	14 2 90 220
1 367	1 681	838	843	340	158	40	70	123	14 2 90 260
146	885	449	436	157	60	25	23	34	14 2 90 280
646	1 887	1 024	863	360	156	27	61	113	14 2 90 350
434	1 826	949	877	419	207	54	91	178	14 2 90 360
144	1 170	616	554	194	98	29	17	40	14 2 90 380
535	2 015	1 068	947	439	194	39	82	124	14 2 90 410
407	2 035	1 072	963	430	194	48	91	149	14 2 90 440
1 773	5 160	2 679	2 481	1 083	519	126	216	395	14 2 90 450

Regierungsbezirk Dresden

Schlüssel- nummer	Kreis Gemeinde	Allgemein bildende Schulen am 21. August 2001					
		Grundschulen				Mittelschulen	
		Schulen	Klassen	Schüler	Lehrer	Schulen	Klassen
		43	44	45	46	47	48
14 2 87	Kreis Sächsische Schweiz	30	178	3 144	351	23	278
14 2 87 015	Bad Gottleuba-Berggießhübel, Stadt	2	10	159	19	1	11
14 2 87 020	Bad Schandau, Stadt	1	8	128	16	-	-
14 2 87 040	Bahretal	-	-	-	-	1	15
14 2 87 090	Dohma	-	-	-	-	-	-
14 2 87 100	Dohna, Stadt	1	7	140	12	1	13
14 2 87 110	Dürröhrsdorf-Dittersbach	1	6	110	12	1	11
14 2 87 120	Gohrisch	1	5	83	8	-	-
14 2 87 140	Heidenau, Stadt	4	23	402	42	2	24
14 2 87 160	Hohnstein, Stadt	1	4	82	9	1	7
14 2 87 170	Hohwald	1	8	133	13	1	16
14 2 87 180	Kirnitzschtal	-	-	-	-	-	-
14 2 87 190	Königstein/Sächs.Schweiz, Stadt	1	4	82	10	1	13
14 2 87 230	Liebstadt, Stadt	1	8	123	11	-	-
14 2 87 240	Lohmen	1	3	60	6	1	12
14 2 87 260	Müglitztal	1	4	70	7	1	5
14 2 87 270	Neustadt i. Sa., Stadt	1	12	221	26	1	21
14 2 87 290	Pirna, Stadt	7	44	806	93	6	74
14 2 87 300	Porschdorf	-	-	-	-	1	13
14 2 87 310	Rathen, Kurort	-	-	-	-	-	-
14 2 87 320	Rathmannsdorf	-	-	-	-	-	-
14 2 87 330	Reinhardtsdorf-Schöna	-	-	-	-	-	-
14 2 87 350	Rosenthal-Bielatal	-	-	-	-	1	8
14 2 87 370	Sebnitz, Stadt	2	15	272	31	2	23
14 2 87 380	Stadt Wehlen, Stadt	1	2	31	5	-	-
14 2 87 390	Stolpen, Stadt	2	8	150	19	1	12
14 2 87 400	Struppen	1	7	92	12	-	-
14 2 90	Weißeritzkreis	29	166	2 923	319	19	249
14 2 90 010	Altenberg, Stadt	1	8	142	17	-	-
14 2 90 020	Bannewitz	2	12	212	23	1	12
14 2 90 050	Bärenstein, Stadt	-	-	-	-	1	12
14 2 90 080	Dippoldiswalde, Stadt	1	7	144	13	2	26
14 2 90 100	Dorfhain	-	-	-	-	-	-
14 2 90 130	Freital, Stadt	9	48	867	96	5	71
14 2 90 140	Geising, Stadt	1	9	139	15	1	13
14 2 90 150	Glashütte, Stadt	1	6	102	10	1	11
14 2 90 180	Hartmannsdorf-Reichenau	-	-	-	-	1	11
14 2 90 200	Hermisdorf/Erzgeb.	1	4	49	6	-	-
14 2 90 220	Höckendorf	1	4	72	8	1	12
14 2 90 260	Kreischa	1	5	102	10	1	11
14 2 90 280	Malter	1	4	64	8	-	-
14 2 90 350	Pretzschendorf	1	8	138	11	1	12
14 2 90 360	Rabenau, Stadt	1	5	100	8	1	11
14 2 90 380	Reinhardtsgrimma	1	5	100	10	-	-
14 2 90 410	Schmiedeberg	2	12	196	25	1	14
14 2 90 440	Tharandt, Stadt	2	9	153	20	1	13
14 2 90 450	Wilsdruff, Stadt	3	20	343	39	1	20

Regierungsbezirk Dresden

Allgemein bildende Schulen und Förderschulen am 21. August 2001										Schlüssel- nummer
Mittelschulen		Gymnasien				Förderschulen				
Schüler	Lehrer	Schulen	Klassen	Schüler	Lehrer	Schulen	Klassen	Schüler	Lehrer	
49	50	51	52	53	54	55	56	57	58	
6 760	445	6	144	4 393	305	8	84	859	136	14 2 87
268	18	-	-	-	-	1	-	-	7	14 2 87 015
-	-	-	-	-	-	-	-	-	-	14 2 87 020
334	23	-	-	-	-	-	-	-	-	14 2 87 040
-	-	-	-	-	-	-	-	-	-	14 2 87 090
348	22	-	-	-	-	-	-	-	-	14 2 87 100
269	17	-	-	-	-	-	-	-	-	14 2 87 110
-	-	-	-	-	-	-	-	-	-	14 2 87 120
621	37	1	23	768	50	1	11	133	15	14 2 87 140
155	12	-	-	-	-	-	-	-	-	14 2 87 160
365	23	-	-	-	-	-	-	-	-	14 2 87 170
-	-	-	-	-	-	-	-	-	-	14 2 87 180
348	24	-	-	-	-	-	-	-	-	14 2 87 190
-	-	-	-	-	-	-	-	-	-	14 2 87 230
310	21	-	-	-	-	-	-	-	-	14 2 87 240
107	8	-	-	-	-	-	-	-	-	14 2 87 260
544	31	1	22	674	46	1	7	46	11	14 2 87 270
1 737	120	3	77	2 287	164	4	52	515	83	14 2 87 290
310	17	-	-	-	-	-	-	-	-	14 2 87 300
-	-	-	-	-	-	-	-	-	-	14 2 87 310
-	-	-	-	-	-	-	-	-	-	14 2 87 320
-	-	-	-	-	-	-	-	-	-	14 2 87 330
182	14	-	-	-	-	-	-	-	-	14 2 87 350
528	36	1	22	664	45	1	14	165	20	14 2 87 370
-	-	-	-	-	-	-	-	-	-	14 2 87 380
334	22	-	-	-	-	-	-	-	-	14 2 87 390
-	-	-	-	-	-	-	-	-	-	14 2 87 400
5 878	383	4	98	3 146	216	4	51	603	96	14 2 90
-	-	1	16	510	35	-	-	-	-	14 2 90 010
291	19	-	-	-	-	-	-	-	-	14 2 90 020
197	15	-	-	-	-	-	-	-	-	14 2 90 050
629	38	1	26	845	56	1	19	199	37	14 2 90 080
-	-	-	-	-	-	-	-	-	-	14 2 90 100
1 747	112	2	56	1 791	125	2	32	404	49	14 2 90 130
320	20	-	-	-	-	-	-	-	-	14 2 90 140
228	18	-	-	-	-	-	-	-	-	14 2 90 150
258	18	-	-	-	-	-	-	-	-	14 2 90 180
-	-	-	-	-	-	-	-	-	-	14 2 90 200
284	19	-	-	-	-	-	-	-	-	14 2 90 220
251	18	-	-	-	-	1	-	-	10	14 2 90 260
-	-	-	-	-	-	-	-	-	-	14 2 90 280
264	19	-	-	-	-	-	-	-	-	14 2 90 350
238	17	-	-	-	-	-	-	-	-	14 2 90 360
-	-	-	-	-	-	-	-	-	-	14 2 90 380
300	18	-	-	-	-	-	-	-	-	14 2 90 410
304	21	-	-	-	-	-	-	-	-	14 2 90 440
567	31	-	-	-	-	-	-	-	-	14 2 90 450

Regierungsbezirk Dresden

Schlüssel- nummer	Kreis Gemeinde	Absolventen am Ende des Schuljahres			
		insgesamt	davon		
			ohne Hauptschul- abschluss	mit Hauptschul- abschluss	mit Realschul- abschluss
59	60	61	62		
14 2 87	Kreis Sächsische Schweiz	1 985	225	230	1 123
14 2 87 015	Bad Gottleuba-Berggießhübel, Stadt	59	6	13	40
14 2 87 020	Bad Schandau, Stadt	24	2	-	22
14 2 87 040	Bahretal	73	2	13	58
14 2 87 090	Dohma	-	-	-	-
14 2 87 100	Dohna, Stadt	75	3	17	55
14 2 87 110	Dürrröhrsdorf-Dittersbach	41	-	-	41
14 2 87 120	Gohrisch	-	-	-	-
14 2 87 140	Heidenau, Stadt	235	35	23	118
14 2 87 160	Hohnstein, Stadt	50	1	8	41
14 2 87 170	Hohwald	65	9	16	40
14 2 87 180	Kirnitzschtal	-	-	-	-
14 2 87 190	Königstein/Sächs.Schweiz, Stadt	72	3	14	55
14 2 87 230	Liebstadt, Stadt	25	1	-	24
14 2 87 240	Lohmen	55	6	-	49
14 2 87 260	Müglitztal	28	-	-	28
14 2 87 270	Neustadt i. Sa., Stadt	165	15	13	62
14 2 87 290	Pirna, Stadt	684	97	80	291
14 2 87 300	Porschdorf	43	6	5	32
14 2 87 310	Rathen, Kurort	-	-	-	-
14 2 87 320	Rathmannsdorf	-	-	-	-
14 2 87 330	Reinhardtsdorf-Schöna	-	-	-	-
14 2 87 350	Rosenthal-Bielatal	32	-	2	30
14 2 87 370	Sebnitz, Stadt	192	35	15	85
14 2 87 380	Stadt Wehlen, Stadt	-	-	-	-
14 2 87 390	Stolpen, Stadt	67	4	11	52
14 2 87 400	Struppen	-	-	-	-
14 2 90	Weißeritzkreis	1 661	173	167	975
14 2 90 010	Altenberg, Stadt	53	-	-	5
14 2 90 020	Bannewitz	62	4	9	49
14 2 90 050	Bärenstein, Stadt	36	-	1	35
14 2 90 080	Dippoldiswalde, Stadt	244	31	14	108
14 2 90 100	Dorfhain	-	-	-	-
14 2 90 130	Freital, Stadt	654	92	48	307
14 2 90 140	Geising, Stadt	62	1	9	52
14 2 90 150	Glashütte, Stadt	52	15	6	31
14 2 90 180	Hartmannsdorf-Reichenau	48	-	3	45
14 2 90 200	Hermisdorf/Erzgeb.	-	-	-	-
14 2 90 220	Höckendorf	60	2	16	42
14 2 90 260	Kreischa	53	2	12	39
14 2 90 280	Malter	-	-	-	-
14 2 90 350	Pretzschendorf	50	3	9	38
14 2 90 360	Rabenau, Stadt	42	4	5	33
14 2 90 380	Reinhardtsgrμμα	-	-	-	-
14 2 90 410	Schmiedeberg	80	6	15	59
14 2 90 440	Tharandt, Stadt	63	4	1	58
14 2 90 450	Wilsdruff, Stadt	102	9	19	74

Regierungsbezirk Dresden

2000/01	Berufsbildende Schulen am 25. Oktober 2001				Gewerbeanzeigen 2001			Schlüssel- nummer
mit allgemeiner Hochschulreife	Schulen	Klassen	Schüler	Lehrer	Anmel- dungen	Abmel- dungen	Ummel- dungen	
63	64	65	66	67	68	69	70	
407	7	197	4 031	184	1 115	1 099	341	14 2 87
-	-	-	-	-	35	45	11	14 2 87 015
-	-	-	-	-	38	43	8	14 2 87 020
-	-	-	-	-	13	14	2	14 2 87 040
-	-	-	-	-	-	-	-	14 2 87 090
-	-	-	-	-	62	55	11	14 2 87 100
-	-	-	-	-	32	35	9	14 2 87 110
-	-	-	-	-	18	9	4	14 2 87 120
59	-	-	-	-	147	174	45	14 2 87 140
-	-	-	-	-	26	21	11	14 2 87 160
-	1	2	39	2	26	38	7	14 2 87 170
-	-	-	-	-	-	-	-	14 2 87 180
-	-	-	-	-	21	35	8	14 2 87 190
-	-	-	-	-	2	13	3	14 2 87 230
-	-	-	-	-	16	11	2	14 2 87 240
-	-	-	-	-	22	12	3	14 2 87 260
75	-	-	-	-	53	61	22	14 2 87 270
216	5	193	3 950	179	349	314	139	14 2 87 290
-	-	-	-	-	13	8	1	14 2 87 300
-	-	-	-	-	8	4	1	14 2 87 310
-	-	-	-	-	10	5	1	14 2 87 320
-	-	-	-	-	13	11	4	14 2 87 330
-	-	-	-	-	19	12	2	14 2 87 350
57	1	2	42	3	91	92	32	14 2 87 370
-	-	-	-	-	16	12	1	14 2 87 380
-	-	-	-	-	59	53	12	14 2 87 390
-	-	-	-	-	26	22	2	14 2 87 400
346	5	156	3 504	163	1 138	1 048	339	14 2 90
48	-	-	-	-	54	54	23	14 2 90 010
-	-	-	-	-	116	105	29	14 2 90 020
-	-	-	-	-	3	3	2	14 2 90 050
91	1	45	990	59	93	77	40	14 2 90 080
-	-	-	-	-	9	10	3	14 2 90 100
207	2	93	2 251	92	347	341	112	14 2 90 130
-	-	-	-	-	27	21	7	14 2 90 140
-	1	3	66	3	35	32	14	14 2 90 150
-	-	-	-	-	7	10	3	14 2 90 180
-	-	-	-	-	5	4	1	14 2 90 200
-	-	-	-	-	16	20	4	14 2 90 220
-	1	15	197	9	38	30	12	14 2 90 260
-	-	-	-	-	-	-	-	14 2 90 280
-	-	-	-	-	20	25	4	14 2 90 350
-	-	-	-	-	49	42	11	14 2 90 360
-	-	-	-	-	21	20	6	14 2 90 380
-	-	-	-	-	41	34	15	14 2 90 410
-	-	-	-	-	54	32	9	14 2 90 440
-	-	-	-	-	203	188	44	14 2 90 450

Regierungsbezirk Dresden

Schlüssel- nummer	Kreis Gemeinde	Landwirtschaftliche Betriebe 2001			
		insgesamt	davon mit einer landwirtschaftlich genutzten Fläche von ... bis unter ... ha		
			unter 10	10 - 100	100 und mehr
		71	72	73	74
14 2 87	Kreis Sächsische Schweiz	418	187	159	72
14 2 87 015	Bad Gottleuba-Berggießhübel, Stadt	22	8	9	5
14 2 87 020	Bad Schandau, Stadt	-	-	-	-
14 2 87 040	Bahretal	16	6	8	2
14 2 87 090	Dohma	2	2	-	-
14 2 87 100	Dohna, Stadt	23	5	11	7
14 2 87 110	Dürrröhrsdorf-Dittersbach	38	13	19	6
14 2 87 120	Gohrisch	8	2	6	-
14 2 87 140	Heidenau, Stadt	6	2	1	3
14 2 87 160	Hohnstein, Stadt	46	23	19	4
14 2 87 170	Hohwald	45	18	15	12
14 2 87 180	Kirnitzschtal	11	6	3	2
14 2 87 190	Königstein/Sächs.Schweiz, Stadt	5	5	-	-
14 2 87 230	Liebstadt, Stadt	20	9	7	4
14 2 87 240	Lohmen	11	4	5	2
14 2 87 260	Müglitztal	12	9	1	2
14 2 87 270	Neustadt i. Sa., Stadt	24	11	9	4
14 2 87 290	Pirna, Stadt	25	16	6	3
14 2 87 300	Porschdorf	4	1	3	-
14 2 87 310	Rathen, Kurort	1	1	-	-
14 2 87 320	Rathmannsdorf	2	1	1	-
14 2 87 330	Reinhardtsdorf-Schöna	13	6	5	2
14 2 87 350	Rosenthal-Bielatal	7	7	-	-
14 2 87 370	Sebnitz, Stadt	18	9	7	2
14 2 87 380	Stadt Wehlen, Stadt	10	6	3	1
14 2 87 390	Stolpen, Stadt	44	15	19	10
14 2 87 400	Struppen	5	2	2	1
14 2 90	Weißeritzkreis	341	164	131	46
14 2 90 010	Altenberg, Stadt	10	7	3	-
14 2 90 020	Bannewitz	15	7	5	3
14 2 90 050	Bärenstein, Stadt	5	3	2	-
14 2 90 080	Dippoldiswalde, Stadt	19	9	7	3
14 2 90 100	Dorfhain	3	1	2	-
14 2 90 130	Freital, Stadt	21	11	7	3
14 2 90 140	Geising, Stadt	33	14	15	4
14 2 90 150	Glashütte, Stadt	24	6	15	3
14 2 90 180	Hartmannsdorf-Reichenau	17	3	9	5
14 2 90 200	Hermisdorf/Erzgeb.	8	1	6	1
14 2 90 220	Höckendorf	14	9	3	2
14 2 90 260	Kreischa	21	13	5	3
14 2 90 280	Malter	5	3	2	-
14 2 90 350	Pretzschendorf	34	20	9	5
14 2 90 360	Rabenau, Stadt	12	6	6	-
14 2 90 380	Reinhardtsgrμμα	21	9	7	5
14 2 90 410	Schmiedeberg	17	7	9	1
14 2 90 440	Tharandt, Stadt	18	13	4	1
14 2 90 450	Wilsdruff, Stadt	44	22	15	7

Regierungsbezirk Dresden

Landwirtschaftliche Betriebe und landwirtschaftlich genutzte Fläche 2001 in ha								Schlüsselnummer
insgesamt		darunter						
Betriebe	Fläche	Ackerland		Dauerkulturen		Dauergrünland		
		Betriebe	Fläche	Betriebe	Fläche	Betriebe	Fläche	
75	76	77	78	79	80	81	82	
418	38 158	265	24 127	25	1 415	370	12 610	14 2 87
22	5 587	15	3 257	1	.	22	2 322	14 2 87 015
-	-	-	-	-	-	-	-	14 2 87 020
16	.	8	.	-	-	16	647	14 2 87 040
2	.	1	.	-	-	1	.	14 2 87 090
23	1 957	14	693	10	1 020	16	245	14 2 87 100
38	3 472	31	2 631	-	-	36	841	14 2 87 110
8	271	5	143	-	-	7	128	14 2 87 120
6	1 272	5	.	1	.	2	.	14 2 87 140
46	2 525	20	1 406	-	-	46	1 118	14 2 87 160
45	2 812	32	2 021	-	-	41	789	14 2 87 170
11	.	6	.	2	.	10	.	14 2 87 180
5	14	1	.	-	-	4	14	14 2 87 190
20	1 393	13	733	-	-	19	659	14 2 87 230
11	.	9	.	-	-	9	439	14 2 87 240
12	840	6	.	2	.	10	367	14 2 87 260
24	1 072	17	569	-	-	22	503	14 2 87 270
25	2 142	16	.	4	179	15	587	14 2 87 290
4	41	2	.	-	-	4	30	14 2 87 300
1	.	-	-	-	-	1	.	14 2 87 310
2	.	1	.	-	-	2	.	14 2 87 320
13	.	11	.	-	-	12	.	14 2 87 330
7	23	1	.	1	.	6	23	14 2 87 350
18	520	7	69	1	.	17	451	14 2 87 370
10	221	6	112	-	-	8	109	14 2 87 380
44	3 900	34	2 761	3	53	40	1 086	14 2 87 390
5	.	4	.	-	-	4	.	14 2 87 400
341	40 332	185	27 423	25	467	311	12 433	14 2 90
10	192	2	.	-	-	10	191	14 2 90 010
15	4 662	7	3 637	3	26	12	998	14 2 90 020
5	42	-	-	-	-	5	42	14 2 90 050
19	2 214	13	.	2	.	18	446	14 2 90 080
3	65	2	.	-	-	3	.	14 2 90 100
21	1 149	14	418	3	.	16	660	14 2 90 130
33	4 323	13	1 915	1	.	33	2 408	14 2 90 140
24	2 232	15	1 137	-	-	23	1 093	14 2 90 150
17	2 362	11	1 193	-	-	17	1 169	14 2 90 180
8	.	4	.	-	-	8	.	14 2 90 200
14	.	8	.	-	-	13	237	14 2 90 220
21	730	7	289	10	.	12	126	14 2 90 260
5	57	3	.	1	.	4	6	14 2 90 280
34	4 247	19	2 861	3	6	32	1 380	14 2 90 350
12	154	9	74	-	-	11	80	14 2 90 360
21	2 094	17	1 512	-	-	20	581	14 2 90 380
17	.	7	.	1	.	17	849	14 2 90 410
18	376	5	179	-	-	17	196	14 2 90 440
44	7 348	29	6 401	1	.	40	912	14 2 90 450

Regierungsbezirk Dresden

Schlüsselnummer	Kreis Gemeinde	Ergebnis der allgemeinen Viehzählung vom 3. Mai 2001				Schweinehalter
		Rinderhalter	Rinder			
			insgesamt	Milchkühe	Ammen- und Mutterkühe	
83	84	85	86	87		
14 2 87	Kreis Sächsische Schweiz	272	25 142	9 303	2 455	67
14 2 87 015	Bad Gottleuba-Berggießhübel, Stadt	16	4 457	1 587	433	5
14 2 87 020	Bad Schandau, Stadt	-	-	-	-	-
14 2 87 040	Bahretal	12	.	.	82	2
14 2 87 090	Dohma	-	-	-	-	-
14 2 87 100	Dohna, Stadt	9	480	121	99	5
14 2 87 110	Dürröhrsdorf-Dittersbach	28	2 611	1 040	155	6
14 2 87 120	Gohrisch	5	268	.	35	-
14 2 87 140	Heidenau, Stadt	1	.	-	.	1
14 2 87 160	Hohnstein, Stadt	35	1 766	506	339	9
14 2 87 170	Hohwald	32	1 114	501	114	11
14 2 87 180	Kirnitzschtal	9	224	67	42	1
14 2 87 190	Königstein/Sächs.Schweiz, Stadt	2	.	-	.	-
14 2 87 230	Liebstadt, Stadt	15	1 174	352	186	5
14 2 87 240	Lohmen	7	960	248	162	1
14 2 87 260	Müglitztal	8	691	.	.	3
14 2 87 270	Neustadt i. Sa., Stadt	18	1 027	385	106	2
14 2 87 290	Pirna, Stadt	7	1 304	.	.	3
14 2 87 300	Porschdorf	3	37	.	.	1
14 2 87 310	Rathen, Kurort	1	.	-	.	-
14 2 87 320	Rathmannsdorf	2	.	-	.	-
14 2 87 330	Reinhardtsdorf-Schöna	9	.	.	35	2
14 2 87 350	Rosenthal-Bielatal	4	27	-	11	1
14 2 87 370	Sebnitz, Stadt	13	526	196	72	2
14 2 87 380	Stadt Wehlen, Stadt	4	.	.	.	1
14 2 87 390	Stolpen, Stadt	29	2 899	1 131	342	5
14 2 87 400	Struppen	3	.	.	.	1
14 2 90	Weißeritzkreis	220	31 214	11 470	2 884	53
14 2 90 010	Altenberg, Stadt	3	.	-	.	1
14 2 90 020	Bannewitz	7	4 198	.	198	2
14 2 90 050	Bärenstein, Stadt	-	-	-	-	-
14 2 90 080	Dippoldiswalde, Stadt	9	2 044	.	223	3
14 2 90 100	Dorfhain	2	.	.	.	1
14 2 90 130	Freital, Stadt	10	1 311	341	.	-
14 2 90 140	Geising, Stadt	23	3 136	1 006	661	3
14 2 90 150	Glashütte, Stadt	15	2 114	773	64	1
14 2 90 180	Hartmannsdorf-Reichenau	15	2 318	.	794	-
14 2 90 200	Hermsdorf/Erzgeb.	7	.	.	103	1
14 2 90 220	Höckendorf	13	.	.	43	7
14 2 90 260	Kreischa	6	59	.	.	3
14 2 90 280	Malter	3	19	-	.	1
14 2 90 350	Pretzschendorf	24	3 427	1 401	286	5
14 2 90 360	Rabenau, Stadt	9	187	96	.	3
14 2 90 380	Reinhardtsgrimma	16	1 433	609	106	1
14 2 90 410	Schmiedeberg	14	.	.	169	3
14 2 90 440	Tharandt, Stadt	15	1 337	657	39	5
14 2 90 450	Wilsdruff, Stadt	29	2 247	959	105	13

Regierungsbezirk Dresden

Ergebnis der allgemeinen Viehzählung vom 3. Mai 2001								Schlüsselnummer
Schweine insgesamt	Hühnerhalter	Hühner insgesamt	Pferdehalter	Pferde insgesamt	Schafhalter	Schafe insgesamt	dar. weibl. Schafe zur Zucht	
88	89	90	91	92	93	94	95	
7 832	155	11 891	112	529	103	6 567	3 490	14 2 87
26	12	611	6	15	8	57	26	14 2 87 015
-	-	-	-	-	-	-	-	14 2 87 020
.	3	160	5	35	4	17	9	14 2 87 040
-	-	-	-	-	1	.	.	14 2 87 090
54	4	.	7	81	2	.	.	14 2 87 100
42	8	.	9	79	7	40	15	14 2 87 110
-	1	.	1	.	1	.	-	14 2 87 120
.	-	-	-	-	1	.	.	14 2 87 140
59	26	837	17	57	18	135	60	14 2 87 160
113	23	725	13	34	12	.	.	14 2 87 170
.	5	196	1	.	3	.	.	14 2 87 180
-	1	.	1	.	-	-	-	14 2 87 190
23	5	165	6	17	6	250	133	14 2 87 230
.	5	122	4	15	1	.	.	14 2 87 240
.	3	.	2	.	2	.	.	14 2 87 260
.	11	519	9	24	6	68	33	14 2 87 270
9	7	200	6	27	4	.	.	14 2 87 290
.	1	.	-	-	2	.	.	14 2 87 300
-	-	-	-	-	-	-	-	14 2 87 310
-	-	-	-	-	-	-	-	14 2 87 320
.	6	191	2	.	3	.	.	14 2 87 330
.	3	90	3	9	1	.	.	14 2 87 350
.	9	183	6	48	8	47	21	14 2 87 370
.	2	.	1	.	2	.	.	14 2 87 380
.	18	845	12	39	11	91	36	14 2 87 390
.	2	.	1	.	-	-	-	14 2 87 400
4 767	141	23 204	88	552	94	1 961	1 054	14 2 90
.	4	.	3	14	2	.	.	14 2 90 010
.	3	241	4	22	4	38	18	14 2 90 020
-	-	-	2	.	3	54	22	14 2 90 050
.	6	114	5	6	6	.	.	14 2 90 080
.	1	.	1	.	2	.	.	14 2 90 100
-	3	.	5	34	2	.	.	14 2 90 130
7	13	.	2	.	7	87	53	14 2 90 140
.	12	289	8	39	11	113	50	14 2 90 150
-	6	98	6	25	7	.	.	14 2 90 180
.	6	.	4	19	4	59	28	14 2 90 200
.	9	.	4	11	5	39	22	14 2 90 220
8	6	.	5	94	4	28	.	14 2 90 260
.	-	-	-	-	1	.	-	14 2 90 280
22	20	682	14	66	13	159	93	14 2 90 350
9	5	193	2	.	2	.	-	14 2 90 360
.	9	.	3	10	4	.	.	14 2 90 380
8	6	.	5	56	8	154	74	14 2 90 410
.	9	887	4	22	1	.	.	14 2 90 440
1 148	23	17 744	11	96	8	141	67	14 2 90 450

Regierungsbezirk Dresden

Schlüssel- nummer	Kreis Gemeinde	Verarbeitendes Gewerbe sowie Bergbau und Gewinnung			
		Betriebe	tätige Personen	darunter Arbeiter	geleistete Arbeiterstunden
		96	97	98	1 000 h 99
14 2 87	Kreis Sächsische Schweiz	84	5 976	4 309	7 085
14 2 87 015	Bad Gottleuba-Berggießhübel, Stadt	5	309	237	414
14 2 87 020	Bad Schandau, Stadt	2	.	.	.
14 2 87 040	Bahretal	3	115	100	171
14 2 87 090	Dohma	1	.	.	.
14 2 87 100	Dohna, Stadt	7	380	268	430
14 2 87 110	Dürröhrsdorf-Dittersbach	6	414	267	430
14 2 87 120	Gohrisch	1	.	.	.
14 2 87 140	Heidenau, Stadt	13	956	725	1 105
14 2 87 160	Hohnstein, Stadt	1	.	.	.
14 2 87 170	Hohwald	3	146	119	201
14 2 87 180	Kirnitzschtal	1	.	.	.
14 2 87 190	Königstein/Sächs.Schweiz, Stadt	3	328	251	406
14 2 87 230	Liebstadt, Stadt	1	.	.	.
14 2 87 240	Lohmen	-	-	-	-
14 2 87 260	Müglitztal	1	.	.	.
14 2 87 270	Neustadt i. Sa., Stadt	5	565	365	598
14 2 87 290	Pirna, Stadt	18	1 216	824	1 379
14 2 87 300	Porschdorf	1	.	.	.
14 2 87 310	Rathen, Kurort	-	-	-	-
14 2 87 320	Rathmannsdorf	-	-	-	-
14 2 87 330	Reinhardtsdorf-Schöna	-	-	-	-
14 2 87 350	Rosenthal-Bielatal	-	-	-	-
14 2 87 370	Sebnitz, Stadt	9	886	718	1 177
14 2 87 380	Stadt Wehlen, Stadt	-	-	-	-
14 2 87 390	Stolpen, Stadt	3	233	135	227
14 2 87 400	Struppen	-	-	-	-
14 2 90	Weißeritzkreis	76	5 361	3 793	6 055
14 2 90 010	Altenberg, Stadt	1	.	.	.
14 2 90 020	Bannewitz	5	220	134	212
14 2 90 050	Bärenstein, Stadt	2	.	.	.
14 2 90 080	Dippoldiswalde, Stadt	6	201	158	242
14 2 90 100	Dorfhain	2	.	.	.
14 2 90 130	Freital, Stadt	19	1 546	1 035	1 684
14 2 90 140	Geising, Stadt	2	.	.	.
14 2 90 150	Glashütte, Stadt	10	998	604	961
14 2 90 180	Hartmannsdorf-Reichenau	1	.	.	.
14 2 90 200	Hermisdorf/Erzgeb.	2	.	.	.
14 2 90 220	Höckendorf	5	274	232	370
14 2 90 260	Kreischa	1	.	.	.
14 2 90 280	Malter	-	-	-	-
14 2 90 350	Pretzschendorf	2	.	.	.
14 2 90 360	Rabenau, Stadt	1	.	.	.
14 2 90 380	Reinhardtsgrμμα	1	.	.	.
14 2 90 410	Schmiedeberg	3	359	281	413
14 2 90 440	Tharandt, Stadt	2	.	.	.
14 2 90 450	Wilsdruff, Stadt	14	486	348	558

Regierungsbezirk Dresden

von Steinen und Erden 2001				Investitionen im Verarbeitenden Gewerbe 2000			Schlüsselnummer
Bruttolohnsumme	Bruttogehaltsumme	Gesamtumsatz	darunter Auslandsumsatz	Betriebe mit Investitionen	Bruttoanlageinvestitionen		
					insgesamt	je Beschäftigten	
1 000 €	1 000 €	1 000 €			1 000 €	€	
100	101	102	103	104	105	106	
84 931	50 430	755 357	165 687	75	60 368	10 146	14 2 87
4 533	2 300	27 338	3 905	4	4 134	12 267	14 2 87 015
.	.	.	.	2	.	.	14 2 87 020
1 631	525	8 803	97	3	7 076	69 373	14 2 87 040
.	.	.	.	1	.	.	14 2 87 090
4 840	2 958	39 998	10 041	6	5 548	16 863	14 2 87 100
4 189	2 539	30 464	398	5	934	2 335	14 2 87 110
.	.	.	.	1	.	.	14 2 87 120
14 234	8 262	154 197	27 933	13	11 306	11 397	14 2 87 140
.	.	.	.	1	.	.	14 2 87 160
2 219	931	8 722	211	2	.	.	14 2 87 170
.	.	.	.	1	.	.	14 2 87 180
5 417	1 864	48 828	38 654	3	4 794	12 784	14 2 87 190
.	.	.	.	1	.	.	14 2 87 230
-	-	-	-	-	-	-	14 2 87 240
.	.	.	.	1	.	.	14 2 87 260
7 963	7 559	90 519	55 405	5	5 682	9 284	14 2 87 270
16 732	12 111	113 414	24 858	18	9 063	6 285	14 2 87 290
.	.	.	.	-	-	-	14 2 87 300
-	-	-	-	-	-	-	14 2 87 310
-	-	-	-	-	-	-	14 2 87 320
-	-	-	-	-	-	-	14 2 87 330
-	-	-	-	-	-	-	14 2 87 350
14 657	5 146	171 101	1 910	8	3 925	4 371	14 2 87 370
-	-	-	-	-	-	-	14 2 87 380
2 494	2 618	17 166	1 312	2	.	.	14 2 87 390
-	-	-	-	-	-	-	14 2 87 400
70 344	45 600	549 103	99 864	59	32 423	6 460	14 2 90
.	.	.	.	1	.	.	14 2 90 010
2 545	2 153	14 027	3 614	5	2 028	5 713	14 2 90 020
.	.	.	.	2	.	.	14 2 90 050
2 375	1 215	11 581	1 105	5	1 330	6 456	14 2 90 080
.	.	.	.	2	.	.	14 2 90 100
22 093	14 033	205 334	35 662	14	8 642	6 120	14 2 90 130
.	.	.	.	2	.	.	14 2 90 140
10 168	11 746	123 000	42 822	9	10 610	11 842	14 2 90 150
.	.	.	.	1	.	.	14 2 90 180
.	.	.	.	3	628	3 829	14 2 90 200
3 354	1 235	20 268	1 877	3	684	2 505	14 2 90 220
.	.	.	.	1	.	.	14 2 90 260
-	-	-	-	-	-	-	14 2 90 280
.	.	.	.	2	.	.	14 2 90 350
.	.	.	.	1	.	.	14 2 90 360
.	.	.	.	-	-	-	14 2 90 380
6 030	2 839	40 922	2 035	1	.	.	14 2 90 410
.	.	.	.	3	231	2 243	14 2 90 440
5 783	3 488	39 260	2 089	7	827	1 937	14 2 90 450

Regierungsbezirk Dresden

Schlüssel- nummer	Kreis Gemeinde	Bauhauptgewerbe		
		Juni 2001 (Totalerhebung)		
		Betriebe	tätige Personen	Gesamtumsatz 2000 in 1 000 €
		107	108	109
14 2 87	Kreis Sächsische Schweiz	242	3 045	228 082
14 2 87 015	Bad Gottleuba-Berggießhübel, Stadt	10	49	2 777
14 2 87 020	Bad Schandau, Stadt	7	40	2 352
14 2 87 040	Bahretal	5	47	1 958
14 2 87 090	Dohma	6	38	3 514
14 2 87 100	Dohna, Stadt	10	66	3 291
14 2 87 110	Dürröhrsdorf-Dittersbach	12	136	9 058
14 2 87 120	Gohrisch	7	40	2 161
14 2 87 140	Heidenau, Stadt	21	337	40 333
14 2 87 160	Hohnstein, Stadt	6	32	1 869
14 2 87 170	Hohwald	17	171	12 384
14 2 87 180	Kirnitzschtal	5	38	2 369
14 2 87 190	Königstein/Sächs.Schweiz, Stadt	6	662	46 752
14 2 87 230	Liebstadt, Stadt	3	61	4 703
14 2 87 240	Lohmen	3	76	8 411
14 2 87 260	Müglitztal	3	23	382
14 2 87 270	Neustadt i. Sa., Stadt	9	249	29 442
14 2 87 290	Pirna, Stadt	48	509	33 927
14 2 87 300	Porschdorf	2	.	.
14 2 87 310	Rathen, Kurort	-	-	-
14 2 87 320	Rathmannsdorf	7	33	2 083
14 2 87 330	Reinhardtsdorf-Schöna	2	.	.
14 2 87 350	Rosenthal-Bielatal	1	.	.
14 2 87 370	Sebnitz, Stadt	20	195	7 270
14 2 87 380	Stadt Wehlen, Stadt	3	32	1 132
14 2 87 390	Stolpen, Stadt	21	154	9 005
14 2 87 400	Struppen	8	37	1 730
14 2 90	Weißeritzkreis	205	2 625	199 994
14 2 90 010	Altenberg, Stadt	4	14	724
14 2 90 020	Bannewitz	20	225	14 367
14 2 90 050	Bärenstein, Stadt	5	34	1 761
14 2 90 080	Dippoldiswalde, Stadt	14	208	13 166
14 2 90 100	Dorfhain	3	.	.
14 2 90 130	Freital, Stadt	57	768	53 224
14 2 90 140	Geising, Stadt	5	49	2 521
14 2 90 150	Glashütte, Stadt	8	134	7 323
14 2 90 180	Hartmannsdorf-Reichenau	4	59	3 185
14 2 90 200	Hermsdorf/Erzgeb.	1	.	.
14 2 90 220	Höckendorf	5	36	1 982
14 2 90 260	Kreischa	8	57	3 269
14 2 90 280	Malter	1	.	.
14 2 90 350	Pretzschendorf	7	34	3 430
14 2 90 360	Rabenau, Stadt	7	41	1 770
14 2 90 380	Reinhardtsgrimma	7	36	2 125
14 2 90 410	Schmiedeberg	8	96	4 099
14 2 90 440	Tharandt, Stadt	12	128	8 746
14 2 90 450	Wilsdruff, Stadt	29	629	74 635

Regierungsbezirk Dresden

Ausbaugewerbe			Baugenehmigungen 2001			Schlüsselnummer
Juni 2001 (Jährliche Erhebung)			Errichtung neuer Gebäude			
Betriebe	tätige Personen	Gesamtumsatz 2000 in 1 000 €	Wohngebäude	dar. mit 1 und 2 Wohnungen	Nichtwohngebäude	
110	111	112	113	114	115	
59	1 316	91 132	213	196	39	14 2 87
1	.	.	6	6	4	14 2 87 015
1	.	.	2	2	1	14 2 87 020
-	-	-	4	4	1	14 2 87 040
2	.	.	-	-	-	14 2 87 090
8	157	10 939	25	25	1	14 2 87 100
2	.	.	20	20	-	14 2 87 110
-	-	-	5	3	-	14 2 87 120
9	119	12 460	19	18	5	14 2 87 140
-	-	-	4	4	-	14 2 87 160
-	-	-	10	9	3	14 2 87 170
-	-	-	3	3	4	14 2 87 180
-	-	-	-	-	2	14 2 87 190
-	-	-	3	3	-	14 2 87 230
1	.	.	11	8	1	14 2 87 240
1	.	.	3	3	1	14 2 87 260
4	56	5 139	12	8	5	14 2 87 270
18	546	35 497	60	57	8	14 2 87 290
-	-	-	1	1	1	14 2 87 300
-	-	-	-	-	-	14 2 87 310
1	.	.	3	2	1	14 2 87 320
-	-	-	2	2	1	14 2 87 330
1	.	.	1	1	-	14 2 87 350
7	213	13 930	3	3	-	14 2 87 370
1	.	.	4	3	-	14 2 87 380
1	.	.	4	3	-	14 2 87 390
1	.	.	8	8	-	14 2 87 400
55	1 009	80 532	250	245	28	14 2 90
2	.	.	5	5	1	14 2 90 010
2	.	.	39	38	1	14 2 90 020
-	-	-	-	-	2	14 2 90 050
10	172	11 373	11	11	2	14 2 90 080
-	-	-	1	1	-	14 2 90 100
15	212	13 732	93	93	12	14 2 90 130
3	33	2 292	-	-	2	14 2 90 140
4	71	5 325	4	3	-	14 2 90 150
1	.	.	2	2	-	14 2 90 180
-	-	-	-	-	1	14 2 90 200
2	.	.	4	4	-	14 2 90 220
-	-	-	16	15	-	14 2 90 260
1	.	.	1	1	-	14 2 90 280
1	.	.	4	4	-	14 2 90 350
2	.	.	10	10	1	14 2 90 360
-	-	-	7	7	-	14 2 90 380
8	171	11 095	3	3	2	14 2 90 410
1	.	.	14	13	-	14 2 90 440
3	109	11 246	36	35	4	14 2 90 450

Regierungsbezirk Dresden

Schlüsselnummer	Kreis Gemeinde	Baugenehmigungen 2001					Wohnfläche in m ²
		Wohnungen in Wohn- und Nichtwohngeb.	davon mit ... Räumen				
			1 und 2	3	4	5 und mehr	
		116	117	118	119	120	121
14 2 87	Kreis Sächsische Schweiz	431	57	103	42	229	44 207
14 2 87 015	Bad Gottleuba-Berggießhübel, Stadt	7	-1	-1	4	5	1 033
14 2 87 020	Bad Schandau, Stadt	8	4	1	1	2	746
14 2 87 040	Bahretal	8	-	4	3	1	646
14 2 87 090	Dohma	1	-	1	-	-	155
14 2 87 100	Dohna, Stadt	25	-4	-7	5	31	3 423
14 2 87 110	Dürröhrsdorf-Dittersbach	24	-	1	2	21	3 199
14 2 87 120	Gohrisch	18	10	3	-1	6	1 411
14 2 87 140	Heidenau, Stadt	30	-	-1	2	29	4 662
14 2 87 160	Hohnstein, Stadt	9	-	4	2	3	1 152
14 2 87 170	Hohwald	46	3	35	1	7	3 008
14 2 87 180	Kirnitzschtal	6	-	-	2	4	748
14 2 87 190	Königstein/Sächs.Schweiz, Stadt	5	1	3	-1	2	384
14 2 87 230	Liebstadt, Stadt	4	-1	2	1	2	370
14 2 87 240	Lohmen	10	-	-	2	8	1 255
14 2 87 260	Müglitztal	3	-	-	-	3	336
14 2 87 270	Neustadt i. Sa., Stadt	49	9	23	3	14	3 839
14 2 87 290	Pirna, Stadt	111	15	27	13	56	11 846
14 2 87 300	Porschdorf	5	-	-	1	4	551
14 2 87 310	Rathen, Kurort	-	-	-1	-	1	90
14 2 87 320	Rathmannsdorf	7	3	1	-	3	502
14 2 87 330	Reinhardtsdorf-Schöna	3	1	1	-	1	304
14 2 87 350	Rosenthal-Bielatal	5	-	2	-1	4	524
14 2 87 370	Sebnitz, Stadt	6	9	-2	-2	1	355
14 2 87 380	Stadt Wehlen, Stadt	19	8	3	4	4	1 557
14 2 87 390	Stolpen, Stadt	8	-	2	-2	8	769
14 2 87 400	Struppen	14	-	2	3	9	1 342
14 2 90	Weißeritzkreis	330	-	16	56	258	39 602
14 2 90 010	Altenberg, Stadt	8	1	3	-1	5	981
14 2 90 020	Bannewitz	45	2	1	4	38	5 311
14 2 90 050	Bärenstein, Stadt	-	-	-	-	-	-
14 2 90 080	Dippoldiswalde, Stadt	17	-	-	3	14	1 705
14 2 90 100	Dorfhain	1	-	-	-	1	137
14 2 90 130	Freital, Stadt	115	-14	11	23	95	14 825
14 2 90 140	Geising, Stadt	2	-	-	3	-1	195
14 2 90 150	Glashütte, Stadt	16	7	1	5	3	1 799
14 2 90 180	Hartmannsdorf-Reichenau	3	-	-	-	3	338
14 2 90 200	Hermisdorf/Erzgeb.	-	-	-	-	-	-
14 2 90 220	Höckendorf	3	-	-3	-1	7	606
14 2 90 260	Kreischa	19	1	-	3	15	2 334
14 2 90 280	Malter	2	-	-	-1	3	329
14 2 90 350	Pretzschendorf	6	-	-1	2	5	692
14 2 90 360	Rabenau, Stadt	13	-	-	2	11	1 380
14 2 90 380	Reinhardtsgrμμα	10	-	1	2	7	1 029
14 2 90 410	Schmiedeberg	3	-	-	-	3	496
14 2 90 440	Tharandt, Stadt	19	-	1	6	12	2 151
14 2 90 450	Wilsdruff, Stadt	48	3	2	6	37	5 294

Regierungsbezirk Dresden

Baufertigstellungen 2001									Schlüssel- nummer
Errichtung neuer Gebäude			Wohnungen in Wohn- und Nichtwohngeb.	davon mit ... Räumen				Wohnfläche in m ²	
Wohn- gebäude	dar. mit 1 und 2 Wohnungen	Nichtwohn- gebäude		1 und 2	3	4	5 und mehr		
122	123	124	125	126	127	128	129	130	
228	212	31	406	16	61	71	258	44 183	14 2 87
9	8	1	24	-5	9	7	13	2 788	14 2 87 015
-	-	1	2	-	-	1	1	147	14 2 87 020
1	1	-	1	-	2	-2	1	118	14 2 87 040
1	1	-	1	-	-3	2	2	289	14 2 87 090
33	33	2	38	1	-	7	30	4 580	14 2 87 100
13	13	-	15	-1	1	-	15	2 234	14 2 87 110
7	6	-	17	2	3	3	9	1 572	14 2 87 120
15	14	1	36	4	-5	8	29	4 468	14 2 87 140
3	2	-	13	3	3	4	3	729	14 2 87 160
7	7	2	11	1	1	-1	10	1 391	14 2 87 170
6	5	2	5	-3	1	4	3	921	14 2 87 180
5	5	1	9	1	2	1	5	857	14 2 87 190
2	2	-	2	-	-	-	2	200	14 2 87 230
5	5	1	8	-1	1	-	8	1 084	14 2 87 240
2	2	1	3	-	-	-	3	471	14 2 87 260
7	6	3	16	1	5	4	6	1 403	14 2 87 270
74	68	13	120	13	16	20	71	12 646	14 2 87 290
-	-	-	-	-	-	-1	1	41	14 2 87 300
1	1	-	1	-	1	-2	2	145	14 2 87 310
-	-	-	1	-	1	-	-	57	14 2 87 320
-	-	1	4	-	1	1	2	278	14 2 87 330
4	4	-	12	-	5	-1	8	1 075	14 2 87 350
8	8	-	10	1	1	-1	9	1 255	14 2 87 370
2	2	-	1	-1	-	-	2	313	14 2 87 380
6	3	1	18	-	7	6	5	1 499	14 2 87 390
17	16	1	38	-	9	11	18	3 622	14 2 87 400
288	270	24	480	68	16	56	340	50 901	14 2 90
8	8	2	9	-	3	1	5	849	14 2 90 010
36	34	-	81	10	12	1	58	7 722	14 2 90 020
1	1	1	1	-	-	-	1	140	14 2 90 050
12	12	3	15	-	-	-	15	1 677	14 2 90 080
1	1	-	1	-	-	-	1	103	14 2 90 100
143	133	10	201	19	-9	27	164	23 299	14 2 90 130
3	3	1	6	-	1	2	3	655	14 2 90 140
3	2	1	16	6	3	5	2	1 764	14 2 90 150
1	1	-	2	-	-	1	1	196	14 2 90 180
1	1	1	1	-	-	-	1	98	14 2 90 200
3	3	-	8	1	-1	2	6	761	14 2 90 220
15	15	-	16	-	-	3	13	2 022	14 2 90 260
2	1	-	5	-	4	-1	2	463	14 2 90 280
6	6	-	7	-	-	-	7	940	14 2 90 350
8	6	1	26	1	2	2	21	2 813	14 2 90 360
9	9	1	11	2	-	-	9	1 270	14 2 90 380
4	4	1	7	3	-1	1	4	635	14 2 90 410
7	5	1	38	24	-	8	6	2 347	14 2 90 440
25	25	1	29	2	2	4	21	3 147	14 2 90 450

Regierungsbezirk Dresden

Schlüssel- nummer	Kreis Gemeinde	Fortschreibung des Gebäude- und Wohnungsbestandes				
		Bestand an Wohnge- bäuden	darunter mit 1 oder 2 Wohnungen	Bestand an Wohnungen in		
				insge- samt	davon mit ... Räumen	
					1	2
		131	132	133	134	135
14 2 87	Kreis Sächsische Schweiz	27 269	20 348	74 759	678	5 213
14 2 87 015	Bad Gottleuba-Berggießhübel, Stadt	1 479	1 217	3 120	79	119
14 2 87 020	Bad Schandau, Stadt	760	531	2 006	24	123
14 2 87 040	Bahretal	590	508	1 057	8	36
14 2 87 090	Dohma	489	424	895	5	48
14 2 87 100	Dohna, Stadt	1 385	1 143	2 780	14	136
14 2 87 110	Dürröhrsdorf-Dittersbach	1 154	1 027	2 098	35	62
14 2 87 120	Gohrisch	596	511	1 070	15	46
14 2 87 140	Heidenau, Stadt	1 892	822	9 868	57	898
14 2 87 160	Hohnstein, Stadt	1 002	891	1 732	8	70
14 2 87 170	Hohwald	1 217	1 085	2 103	15	72
14 2 87 180	Kirnitzschtal	619	552	1 020	10	65
14 2 87 190	Königstein/Sächs.Schweiz, Stadt	675	462	1 688	12	101
14 2 87 230	Liebstadt, Stadt	412	357	727	1	40
14 2 87 240	Lohmen	776	678	1 511	5	35
14 2 87 260	Müglitztal	547	472	1 007	2	47
14 2 87 270	Neustadt i. Sa., Stadt	1 552	995	5 577	17	382
14 2 87 290	Pirna, Stadt	5 760	3 556	22 795	244	2 196
14 2 87 300	Porschdorf	317	256	670	3	25
14 2 87 310	Rathen, Kurort	120	88	262	12	36
14 2 87 320	Rathmannsdorf	269	202	590	2	35
14 2 87 330	Reinhardtsdorf-Schöna	460	398	850	4	37
14 2 87 350	Rosenthal-Bielatal	538	494	854	5	41
14 2 87 370	Sebnitz, Stadt	1 973	1 345	5 695	64	345
14 2 87 380	Stadt Wehlen, Stadt	457	362	897	9	45
14 2 87 390	Stolpen, Stadt	1 475	1 293	2 640	17	123
14 2 87 400	Struppen	755	679	1 247	11	50
14 2 90	Weißeritzkreis	24 026	18 560	57 325	491	2 438
14 2 90 010	Altenberg, Stadt	1 235	972	2 883	73	163
14 2 90 020	Bannewitz	1 896	1 570	3 946	73	191
14 2 90 050	Bärenstein, Stadt	262	226	491	2	25
14 2 90 080	Dippoldiswalde, Stadt	1 625	1 236	3 982	26	198
14 2 90 100	Dorfhain	303	262	541	2	17
14 2 90 130	Freital, Stadt	6 092	3 869	20 106	47	628
14 2 90 140	Geising, Stadt	893	782	1 582	7	69
14 2 90 150	Glashütte, Stadt	1 034	769	2 452	16	100
14 2 90 180	Hartmannsdorf-Reichenau	339	302	569	1	25
14 2 90 200	Hermsdorf/Erzgeb.	268	229	495	3	22
14 2 90 220	Höckendorf	721	601	1 427	67	49
14 2 90 260	Kreischa	952	782	1 867	21	116
14 2 90 280	Malter	530	470	870	-	51
14 2 90 350	Pretzschendorf	1 142	990	2 176	8	115
14 2 90 360	Rabenau, Stadt	1 003	773	2 178	18	86
14 2 90 380	Reinhardtsgrimma	777	722	1 201	3	47
14 2 90 410	Schmiedeberg	1 107	874	2 353	6	105
14 2 90 440	Tharandt, Stadt	1 200	959	2 452	67	107
14 2 90 450	Wilsdruff, Stadt	2 647	2 172	5 754	51	324

Regierungsbezirk Dresden

am 31. Dezember 2001								Schlüssel- nummer
Wohn- und Nichtwohngebäuden							Wohnungen je 1 000 Einwohner	
davon mit ... Räumen						Wohnfläche in 1 000 m ²		
3	4	5	6	7 und mehr	darin Räume		142	
136	137	138	139	140	141	142	143	
20 413	26 325	12 844	5 651	3 635	27 792	5 153	514	14 2 87
865	977	532	320	228	1 753	229	489	14 2 87 015
623	682	344	117	93	711	141	607	14 2 87 020
268	318	196	145	86	698	85	437	14 2 87 040
194	244	205	114	85	630	69	421	14 2 87 090
776	839	498	319	198	1 492	217	453	14 2 87 100
450	633	444	262	212	1 611	163	422	14 2 87 110
283	321	196	117	92	711	83	470	14 2 87 120
3 098	3 905	1 551	241	118	915	592	584	14 2 87 140
332	523	387	214	198	1 530	138	448	14 2 87 160
426	681	442	261	206	1 581	164	419	14 2 87 170
207	285	213	136	104	786	79	463	14 2 87 180
589	504	273	134	75	584	118	547	14 2 87 190
139	236	157	98	56	427	56	502	14 2 87 230
300	617	298	154	102	773	113	456	14 2 87 240
280	309	189	110	70	526	74	427	14 2 87 260
1 596	2 234	853	319	176	1 316	359	503	14 2 87 270
6 406	8 641	3 464	1 258	586	4 457	1 467	550	14 2 87 290
171	237	131	53	50	387	49	492	14 2 87 300
46	83	40	22	23	174	18	541	14 2 87 310
158	195	124	47	29	217	42	530	14 2 87 320
194	277	154	116	68	519	63	499	14 2 87 330
176	219	208	114	91	715	69	467	14 2 87 350
1 781	2 001	904	363	237	1 790	384	589	14 2 87 370
218	290	193	80	62	481	69	508	14 2 87 380
558	736	581	367	258	1 971	209	423	14 2 87 390
279	338	267	170	132	1 037	101	431	14 2 87 400
12 657	16 826	10 805	7 506	6 602	50 355	4 061	459	14 2 90
711	915	518	300	203	1 543	203	516	14 2 90 010
1 167	1 080	732	466	237	1 828	297	375	14 2 90 020
106	143	120	55	40	315	37	488	14 2 90 050
865	1 497	771	402	223	1 692	281	465	14 2 90 080
125	186	98	64	49	381	40	416	14 2 90 100
3 650	4 926	3 472	3 460	3 923	29 843	1 312	503	14 2 90 130
373	521	335	158	119	937	118	450	14 2 90 140
557	997	449	202	131	981	170	505	14 2 90 150
71	156	135	101	80	632	47	427	14 2 90 180
92	165	96	57	60	441	38	456	14 2 90 200
325	422	297	158	109	834	107	443	14 2 90 220
481	553	362	176	158	1 235	140	427	14 2 90 260
148	217	245	106	103	797	72	360	14 2 90 280
427	640	512	296	178	1 356	163	461	14 2 90 350
621	741	409	192	111	839	155	460	14 2 90 360
224	325	262	188	152	1 156	100	394	14 2 90 380
588	814	438	218	184	1 395	166	445	14 2 90 410
580	714	516	283	185	1 412	185	429	14 2 90 440
1 546	1 814	1 038	624	357	2 738	432	425	14 2 90 450

Regierungsbezirk Dresden

Schlüsselnummer	Kreis Gemeinde	Fremdenverkehr 2001				Straßenverkehrsunfälle insgesamt (ohne sonst.)
		geöffnete Beherbergungsstätten	angebotene Gästebetten	Ankünfte	Übernachtungen	
		144	145	146	147	148
14 2 87	Kreis Sächsische Schweiz	223	9 686	330 740	1 351 701	924
14 2 87 015	Bad Gottlieuba-Berggießhübel, Stadt	17	1 283	21 564	281 073	37
14 2 87 020	Bad Schandau, Stadt	34	1 714	56 963	290 711	31
14 2 87 040	Bahretal	-	-	-	-	15
14 2 87 090	Dohma	1	.	.	.	11
14 2 87 100	Dohna, Stadt	2	.	.	.	27
14 2 87 110	Dürröhrsdorf-Dittersbach	1	.	.	.	38
14 2 87 120	Gohrisch	20	956	27 882	111 358	1
14 2 87 140	Heidenau, Stadt	7	218	9 786	24 133	117
14 2 87 160	Hohnstein, Stadt	15	601	20 120	66 045	27
14 2 87 170	Hohwald	3	62	1 003	2 662	45
14 2 87 180	Kirnitzschtal	20	507	19 774	58 096	15
14 2 87 190	Königstein/Sächs.Schweiz, Stadt	9	324	17 813	54 881	35
14 2 87 230	Liebstadt, Stadt	1	.	.	.	6
14 2 87 240	Lohmen	3	247	14 858	33 910	25
14 2 87 260	Müglitztal	2	.	.	.	8
14 2 87 270	Neustadt i. Sa., Stadt	6	171	5 153	15 431	54
14 2 87 290	Pirna, Stadt	13	702	33 689	87 609	304
14 2 87 300	Porschdorf	2	.	.	.	5
14 2 87 310	Rathen, Kurort	17	674	28 876	96 310	3
14 2 87 320	Rathmannsdorf	1	.	.	.	6
14 2 87 330	Reinhardtsdorf-Schöna	6	346	8 552	25 062	3
14 2 87 350	Rosenthal-Bielatal	3	86	841	2 033	4
14 2 87 370	Sebnitz, Stadt	16	800	28 699	99 799	43
14 2 87 380	Stadt Wehlen, Stadt	12	353	10 288	34 322	3
14 2 87 390	Stolpen, Stadt	7	229	10 796	28 030	49
14 2 87 400	Struppen	5	135	6 151	18 560	12
14 2 90	Weißeritzkreis	143	7 289	266 875	1 144 473	630
14 2 90 010	Altenberg, Stadt	52	2 511	93 773	368 748	51
14 2 90 020	Bannewitz	8	176	7 882	16 415	51
14 2 90 050	Bärenstein, Stadt	3	76	1 301	4 132	5
14 2 90 080	Dippoldiswalde, Stadt	5	129	5 507	10 594	71
14 2 90 100	Dorfhain	1	.	.	.	3
14 2 90 130	Freital, Stadt	8	627	31 141	74 953	131
14 2 90 140	Geising, Stadt	7	228	5 936	15 581	20
14 2 90 150	Glashütte, Stadt	2	.	.	.	35
14 2 90 180	Hartmannsdorf-Reichenau	1	.	.	.	14
14 2 90 200	Hermisdorf/Erzgeb.	4	234	7 888	19 230	13
14 2 90 220	Höckendorf	2	.	.	.	14
14 2 90 260	Kreischa	8	1 453	23 519	448 184	10
14 2 90 280	Malter	5	121	3 366	6 420	12
14 2 90 350	Pretzschendorf	2	.	.	.	15
14 2 90 360	Rabenau, Stadt	8	240	8 852	19 991	20
14 2 90 380	Reinhardtsgrimma	3	60	1 292	2 020	14
14 2 90 410	Schmiedeberg	5	216	9 776	31 983	42
14 2 90 440	Tharandt, Stadt	12	385	12 672	32 091	21
14 2 90 450	Wilsdruff, Stadt	7	616	44 027	67 329	88

Regierungsbezirk Dresden

Schwerwiegende Unfälle mit Sachschaden 2001		Straßenverkehrsunfälle mit Personenschaden 2001				Kraftfahrzeugbestand am 1. Januar 2002			Schlüsselnummer
im engeren Sinne	unter Alkoholeinwirkung	insgesamt	verunglückte Personen			insgesamt	darunter		
			Getötete	Schwerverletzte	Leichtverletzte		Pkw	Krafträder	
149	150	151	152	153	154	155	156	157	
151	49	724	7	274	703	90 761	77 809	4 142	14 2 87
4	-	33	1	13	29	4 485	3 694	286	14 2 87 015
6	2	23	-	12	27	2 013	1 748	82	14 2 87 020
1	1	13	-	3	12	1 946	1 581	118	14 2 87 040
2	-	9	1	7	10	1 500	1 274	89	14 2 87 090
4	1	22	-	7	20	4 355	3 611	216	14 2 87 100
3	3	32	1	16	29	3 558	2 934	184	14 2 87 110
1	-	-	-	-	-	1 497	1 283	84	14 2 87 120
13	12	92	-	26	100	9 441	8 261	355	14 2 87 140
5	1	21	-	8	17	2 642	2 237	161	14 2 87 160
8	1	36	-	24	28	3 320	2 753	159	14 2 87 170
3	1	11	-	9	6	1 538	1 271	91	14 2 87 180
9	2	24	-	10	38	1 812	1 475	90	14 2 87 190
3	-	3	-	1	4	1 097	936	37	14 2 87 230
3	-	22	1	16	22	2 105	1 827	117	14 2 87 240
2	-	6	-	3	4	1 632	1 381	111	14 2 87 260
9	5	40	1	13	34	6 472	5 799	206	14 2 87 270
47	15	242	1	61	248	23 952	20 926	909	14 2 87 290
1	-	4	-	3	4	897	784	57	14 2 87 300
1	-	2	-	1	1	248	231	8	14 2 87 310
1	-	5	-	1	4	698	584	45	14 2 87 320
1	-	2	-	2	1	1 123	937	62	14 2 87 330
-	-	4	-	1	4	1 366	1 185	62	14 2 87 350
8	3	32	1	17	27	5 343	4 652	239	14 2 87 370
1	-	2	-	1	1	1 096	945	65	14 2 87 380
9	2	38	-	16	30	4 384	3 579	194	14 2 87 390
6	-	6	-	3	3	1 896	1 627	99	14 2 87 400
117	49	464	8	213	438	83 476	70 672	3 991	14 2 90
4	5	42	2	14	39	3 660	3 151	162	14 2 90 010
8	2	41	-	28	42	6 976	5 949	371	14 2 90 020
1	-	4	-	3	6	823	698	31	14 2 90 050
15	5	51	-	23	49	6 202	5 122	288	14 2 90 080
-	-	3	-	3	-	892	777	60	14 2 90 100
20	12	99	1	27	102	23 915	21 039	1 031	14 2 90 130
2	1	17	-	11	18	2 326	1 895	128	14 2 90 140
5	2	28	1	20	18	3 270	2 776	148	14 2 90 150
3	-	11	2	4	8	1 039	837	42	14 2 90 180
2	1	10	1	7	11	747	617	38	14 2 90 200
4	-	10	-	4	7	2 310	1 931	110	14 2 90 220
1	1	8	-	3	5	3 113	2 596	169	14 2 90 260
3	-	9	-	2	10	1 630	1 443	92	14 2 90 280
3	1	11	-	10	7	3 367	2 799	155	14 2 90 350
2	3	15	-	10	11	3 308	2 803	186	14 2 90 360
5	2	7	-	3	5	2 285	1 867	142	14 2 90 380
10	5	27	1	12	30	3 441	2 855	198	14 2 90 410
4	3	14	-	7	12	3 660	3 140	173	14 2 90 440
25	6	57	-	22	58	9 376	7 429	413	14 2 90 450

Regierungsbezirk Dresden

Schlüssel- nummer	Kreis Gemeinde	Ist-Aufkommen an Gemeindesteuern 2001 in 1 000 €				
		Grund- steuer A	Grund- steuer B	Gewerbe- steuer	Gemeindeanteil an der Ein- kommensteuer	Gemeindeanteil an der Umsatzsteuer
		158	159	160	161	162
14 2 87	Kreis Sächsische Schweiz	524	9 774	13 185	11 096	3 503
14 2 87 015	Bad Gottleuba-Berggießhübel, Stadt	43	443	296	498	111
14 2 87 020	Bad Schandau, Stadt	5	301	121	266	97
14 2 87 040	Bahretal	23	119	118	141	41
14 2 87 090	Dohma	15	128	27	130	39
14 2 87 100	Dohna, Stadt	27	430	808	441	144
14 2 87 110	Dürröhrsdorf-Dittersbach	42	303	568	316	78
14 2 87 120	Gohrisch	14	130	8	160	18
14 2 87 140	Heidenau, Stadt	7	1 381	4 335	1 577	493
14 2 87 160	Hohnstein, Stadt	47	271	98	233	35
14 2 87 170	Hohwald	34	314	168	262	82
14 2 87 180	Kirnitzschtal	19	116	105	116	12
14 2 87 190	Königstein/Sächs.Schweiz, Stadt	8	244	1 068	232	135
14 2 87 230	Liebstadt, Stadt	27	86	145	93	19
14 2 87 240	Lohmen	17	146	119	218	53
14 2 87 260	Müglitztal	14	131	519	141	23
14 2 87 270	Neustadt i. Sa., Stadt	14	779	549	866	285
14 2 87 290	Pirna, Stadt	31	2 752	2 675	3 608	1 307
14 2 87 300	Porschdorf	8	61	5	92	8
14 2 87 310	Rathen, Kurort	1	43	43	34	5
14 2 87 320	Rathmannsdorf	3	69	22	70	18
14 2 87 330	Reinhardtsdorf-Schöna	11	93	4	97	10
14 2 87 350	Rosenthal-Bielatal	12	103	29	113	19
14 2 87 370	Sebnitz, Stadt	17	790	1 100	722	310
14 2 87 380	Stadt Wehlen, Stadt	13	87	20	126	20
14 2 87 390	Stolpen, Stadt	53	321	182	383	122
14 2 87 400	Struppen	19	137	50	162	18
14 2 90	Weißeritzkreis	485	8 592	14 267	9 483	2 691
14 2 90 010	Altenberg, Stadt	14	530	313	405	86
14 2 90 020	Bannewitz	27	615	691	806	188
14 2 90 050	Bärenstein, Stadt	4	67	85	62	21
14 2 90 080	Dippoldiswalde, Stadt	37	561	653	685	358
14 2 90 100	Dorfhain	6	72	65	98	14
14 2 90 130	Freital, Stadt	25	2 834	3 177	3 434	749
14 2 90 140	Geising, Stadt	26	236	639	182	72
14 2 90 150	Glashütte, Stadt	22	283	3 082	330	86
14 2 90 180	Hartmannsdorf-Reichenau	15	78	-2	71	24
14 2 90 200	Hermisdorf/Erzgeb.	7	63	10	66	10
14 2 90 220	Höckendorf	24	154	22	230	54
14 2 90 260	Kreischa	29	409	130	322	86
14 2 90 280	Malter	8	162	30	152	15
14 2 90 350	Pretzschendorf	40	271	305	325	127
14 2 90 360	Rabenau, Stadt	18	272	228	362	54
14 2 90 380	Reinhardtsgrμμα	34	166	64	184	28
14 2 90 410	Schmiedeberg	18	321	1 289	354	123
14 2 90 440	Tharandt, Stadt	23	337	197	462	70
14 2 90 450	Wilsdruff, Stadt	106	1 159	3 288	952	525

Regierungsbezirk Dresden

Hebesätze in %			Realsteuer- aufbringungs- kraft 2001	Steuereinnahmekraft 2001		Schuldenstand am 31.12.2001		Personal- stand am 30. Juni 2001	Schlüssel- nummer
Grund- steuer A	Grund- steuer B	Gewerbe- steuer		insgesamt	je Einwohner	insgesamt	je Einwohner		
				1 000 €	€	1 000 €	€		
163	164	165	166	167	168	169	170	171	
271	372	387	24 638	37 399	255,37	143 845	982	3 044	14 2 87
290	380	400	798	1 367	212,39	7 435	1 156	75	14 2 87 015
300	395	400	426	772	228,77	2 935	870	43	14 2 87 020
260	350	380	284	449	182,41	1 953	794	22	14 2 87 040
250	350	380	188	353	169,46	312	150	14	14 2 87 090
250	340	390	1 365	1 838	303,34	-	-	59	14 2 87 100
270	350	365	1 013	1 322	266,06	2 635	530	71	14 2 87 110
270	370	400	160	337	149,36	858	380	27	14 2 87 120
280	380	380	6 050	7 504	440,29	16 825	987	187	14 2 87 140
305	420	430	388	644	166,44	2 515	650	70	14 2 87 160
275	370	400	538	860	170,24	1 189	235	50	14 2 87 170
290	330	350	278	389	174,65	319	143	25	14 2 87 180
280	360	400	1 354	1 577	509,95	4 452	1 440	22	14 2 87 190
280	380	400	263	356	244,93	1 728	1 190	14	14 2 87 230
250	330	360	326	580	173,42	1 712	512	80	14 2 87 240
250	340	380	719	810	349,44	1 354	584	31	14 2 87 260
250	380	400	1 374	2 451	218,28	9 676	862	95	14 2 87 270
280	380	400	5 575	10 130	242,25	32 007	765	414	14 2 87 290
275	370	380	79	178	128,58	9	7	22	14 2 87 300
250	330	400	96	128	261,70	274	558	4	14 2 87 310
280	410	400	91	177	155,30	-	-	5	14 2 87 320
260	370	390	115	221	128,94	691	403	35	14 2 87 330
260	350	380	160	288	155,66	743	402	58	14 2 87 350
300	380	380	2 002	2 878	293,74	9 182	937	180	14 2 87 370
305	390	400	121	264	147,03	2 170	1 209	42	14 2 87 380
250	330	370	639	1 118	178,19	3 698	589	69	14 2 87 390
250	330	380	236	409	139,71	1 425	486	33	14 2 87 400
271	364	382	24 870	35 029	280,06	139 534	1 116	1 717	14 2 90
300	360	380	923	1 370	237,17	5 213	903	105	14 2 90 010
270	365	370	1 445	2 338	224,48	14 855	1 426	112	14 2 90 020
280	340	360	176	246	241,86	1 067	1 047	13	14 2 90 050
270	350	380	1 364	2 314	269,55	7 585	883	110	14 2 90 080
320	390	400	144	247	186,58	2 088	1 575	11	14 2 90 100
277	377	380	6 358	10 090	252,47	27 412	686	274	14 2 90 130
275	360	370	982	1 143	322,96	3 357	948	56	14 2 90 140
250	350	400	3 463	3 462	713,01	3 249	669	61	14 2 90 150
270	350	370	101	197	147,39	1 457	1 092	27	14 2 90 180
270	350	400	88	162	148,13	989	903	7	14 2 90 200
250	330	350	236	518	161,12	358	111	47	14 2 90 220
260	360	365	621	1 011	229,25	3 790	860	38	14 2 90 260
305	390	400	201	363	151,74	2 833	1 184	40	14 2 90 280
270	350	365	683	1 090	228,11	5 224	1 093	54	14 2 90 350
270	365	380	553	937	197,33	3 327	701	51	14 2 90 360
295	370	385	276	478	157,40	2 786	916	32	14 2 90 380
250	330	380	1 775	2 069	385,37	3 637	677	64	14 2 90 410
250	350	360	625	1 127	197,10	8 696	1 521	67	14 2 90 440
277	365	380	4 856	5 866	434,59	22 725	1 684	107	14 2 90 450

Regierungsbezirk Dresden

Schlüssel- nummer	Kreis Gemeinde	Fläche 31.12.2001 km ²	Bevölkerung am			
			3.10.1990	31. Dezember 2001		
				insgesamt	männlich	weiblich
		1	2	3	4	5
14 2 92	Kreis Kamenz	1 340,34	152 671	154 954	76 649	78 305
14 2 92 005	Arnsdorf	35,80	5 538	4 971	2 472	2 499
14 2 92 020	Bernsdorf, Stadt	34,15	6 078	5 881	2 878	3 003
14 2 92 050	Brettnig-Hauswalde	14,41	3 216	3 302	1 582	1 720
14 2 92 090	Crostwitz	13,32	1 139	1 134	579	555
14 2 92 110	Elsterheide	126,67	2 964	3 983	2 026	1 957
14 2 92 120	Elstra, Stadt	32,65	3 263	3 229	1 611	1 618
14 2 92 170	Großnaundorf	14,98	1 103	1 094	533	561
14 2 92 180	Großröhrsdorf, Stadt	26,45	7 461	7 561	3 684	3 877
14 2 92 192	Haselbachtal	37,47	4 990	4 857	2 472	2 385
14 2 92 210	Kamenz, Stadt	53,15	19 954	18 848	9 360	9 488
14 2 92 240	Knappensee	21,34	1 939	2 081	1 078	1 003
14 2 92 260	Königsbrück, Stadt	77,83	5 554	4 923	2 346	2 577
14 2 92 280	Laußnitz	63,74	1 836	2 099	1 067	1 032
14 2 92 290	Lauta, Stadt	28,39	10 930	9 096	4 465	4 631
14 2 92 300	Leippe-Torno	13,66	1 258	1 476	743	733
14 2 92 310	Lichtenberg	14,75	1 806	1 790	866	924
14 2 92 320	Lohsa	118,66	4 518	4 620	2 300	2 320
14 2 92 350	Nebelschütz	22,92	1 180	1 271	658	613
14 2 92 360	Neukirch	39,49	1 835	1 855	936	919
14 2 92 390	Oberlichtenau	10,03	1 628	1 557	796	761
14 2 92 400	Ohorn	12,07	2 493	2 608	1 288	1 320
14 2 92 410	Oßling	43,58	2 375	2 669	1 384	1 285
14 2 92 415	Ottendorf-Okrilla	25,88	8 557	10 255	5 114	5 141
14 2 92 420	Panschwitz-Kuckau	23,37	2 500	2 334	1 110	1 224
14 2 92 430	Pulsnitz, Stadt	16,69	6 718	6 828	3 237	3 591
14 2 92 440	Räckelwitz	11,51	1 343	1 315	621	694
14 2 92 445	Radeberg, Stadt	29,74	18 113	18 683	9 077	9 606
14 2 92 450	Ralbitz-Rosenthal	31,69	1 835	1 866	986	880
14 2 92 480	Schönnteichen	44,96	2 314	2 446	1 216	1 230
14 2 92 500	Schwepnitz	55,50	2 983	2 947	1 453	1 494
14 2 92 535	Spreetal	108,72	2 210	2 318	1 160	1 158
14 2 92 540	Steina	12,49	1 924	1 853	933	920
14 2 92 550	Straßgräbchen	9,56	938	803	403	400
14 2 92 560	Wachau	38,07	3 803	4 696	2 358	2 338
14 2 92 590	Wiednitz	15,94	1 287	1 320	635	685
14 2 92 600	Wittichenau, Stadt	60,73	5 088	6 385	3 222	3 163
142	Regierungsbezirk Dresden	7 930,52	1 842 878	1 695 745	826 046	869 699

Regierungsbezirk Dresden

Einwohner je km ² 2001	Bevölkerung im Alter von ... bis unter ... Jahren am 31. Dezember 2001								Schlüssel- nummer
	unter 6	6 bis unter 15	15 bis unter 18	18 bis unter 25	25 bis unter 30	30 bis unter 50	50 bis unter 65	65 und mehr	
	7	8	9	10	11	12	13	14	
116	6 750	13 903	7 212	14 917	7 843	47 798	29 184	27 347	14 2 92
139	209	407	238	442	241	1 597	919	918	14 2 92 005
172	221	492	229	476	274	1 785	1 300	1 104	14 2 92 020
229	153	308	152	299	143	1 035	640	572	14 2 92 050
85	62	143	75	144	59	324	160	167	14 2 92 090
31	154	348	226	424	208	1 380	673	570	14 2 92 110
99	169	320	152	311	164	1 006	550	557	14 2 92 120
73	40	92	59	105	68	333	199	198	14 2 92 170
286	336	656	343	650	391	2 236	1 368	1 581	14 2 92 180
130	177	470	231	514	226	1 506	856	877	14 2 92 192
355	793	1 591	865	1 984	1 064	5 607	3 441	3 503	14 2 92 210
98	82	202	101	210	113	674	387	312	14 2 92 240
63	190	433	221	510	231	1 426	948	964	14 2 92 260
33	101	176	100	222	87	699	348	366	14 2 92 280
320	313	789	425	786	404	2 826	1 875	1 678	14 2 92 290
108	51	137	60	104	64	479	339	242	14 2 92 300
121	76	144	85	202	83	580	300	320	14 2 92 310
39	191	396	198	452	222	1 479	913	769	14 2 92 320
55	65	174	76	136	86	370	196	168	14 2 92 350
47	95	173	108	196	93	605	276	309	14 2 92 360
155	89	133	74	146	87	441	301	286	14 2 92 390
216	122	238	118	217	108	841	491	473	14 2 92 400
61	116	237	124	319	137	848	510	378	14 2 92 410
396	478	932	499	932	478	3 233	2 009	1 694	14 2 92 415
100	115	247	118	263	150	688	390	363	14 2 92 420
409	320	516	278	650	370	2 040	1 302	1 352	14 2 92 430
114	55	139	79	142	67	375	213	245	14 2 92 440
628	831	1 586	708	1 544	908	5 459	4 137	3 510	14 2 92 445
59	102	260	110	236	110	580	243	225	14 2 92 450
54	112	226	139	238	137	813	392	389	14 2 92 480
53	117	256	172	294	140	951	490	527	14 2 92 500
21	97	225	109	217	87	799	389	395	14 2 92 535
148	79	157	79	146	102	585	349	356	14 2 92 540
84	27	85	30	74	46	252	169	120	14 2 92 550
123	222	396	233	520	263	1 496	830	736	14 2 92 560
83	52	120	57	147	90	393	244	217	14 2 92 590
105	338	699	341	665	342	2 057	1 037	906	14 2 92 600
214	72 518	134 784	69 632	160 846	91 538	508 001	339 383	319 043	142

Regierungsbezirk Dresden

Schlüssel- nummer	Kreis Gemeinde	Lebendgeborene 2001		Gestorbene 2001		Überschuss bzw. Gestor-
		insgesamt	je 1 000 Einwohner	insgesamt	je 1 000 Einwohner	insgesamt
		15	16	17	18	19
14 2 92	Kreis Kamenz	1 150	7,4	1 590	10,2	-440
14 2 92 005	Arnsdorf	36	7,2	61	12,1	-25
14 2 92 020	Bernsdorf, Stadt	56	9,5	78	13,2	-22
14 2 92 050	Brettnig-Hauswalde	31	9,4	19	5,7	12
14 2 92 090	Crostwitz	12	10,6	8	7,1	4
14 2 92 110	Elsterheide	27	6,8	40	10,1	-13
14 2 92 120	Elstra, Stadt	28	8,7	29	9,0	-1
14 2 92 170	Großnaundorf	3	2,7	9	8,2	-6
14 2 92 180	Großröhrsdorf, Stadt	53	7,0	122	16,2	-69
14 2 92 192	Haselbachtal	29	5,9	40	8,1	-11
14 2 92 210	Kamenz, Stadt	137	7,2	204	10,7	-67
14 2 92 240	Knappensee	11	5,3	14	6,7	-3
14 2 92 260	Königsbrück, Stadt	36	7,3	49	9,9	-13
14 2 92 280	Laußnitz	15	7,1	13	6,2	2
14 2 92 290	Lauta, Stadt	41	4,5	103	11,3	-62
14 2 92 300	Leippe-Torno	11	7,5	6	4,1	5
14 2 92 310	Lichtenberg	14	7,8	16	8,9	-2
14 2 92 320	Lohsa	29	6,3	48	10,4	-19
14 2 92 350	Nebelschütz	8	6,3	2	1,6	6
14 2 92 360	Neukirch	16	8,6	16	8,6	-
14 2 92 390	Oberlichtenau	13	8,3	10	6,4	3
14 2 92 400	Ohorn	18	6,9	16	6,1	2
14 2 92 410	Oßling	23	8,6	19	7,1	4
14 2 92 415	Ottendorf-Okrilla	64	6,2	89	8,6	-25
14 2 92 420	Panschwitz-Kuckau	22	9,4	37	15,7	-15
14 2 92 430	Pulsnitz, Stadt	55	8,0	117	17,1	-62
14 2 92 440	Räckelwitz	9	6,8	6	4,5	3
14 2 92 445	Radeberg, Stadt	157	8,4	181	9,7	-24
14 2 92 450	Ralbitz-Rosenthal	20	10,7	11	5,9	9
14 2 92 480	Schönnteichen	22	9,0	20	8,2	2
14 2 92 500	Schwepnitz	17	5,7	29	9,8	-12
14 2 92 535	Spreetal	14	6,1	28	12,1	-14
14 2 92 540	Steina	11	5,9	21	11,2	-10
14 2 92 550	Straßgräbchen	4	4,9	11	13,4	-7
14 2 92 560	Wachau	40	8,5	35	7,5	5
14 2 92 590	Wiednitz	8	6,3	11	8,7	-3
14 2 92 600	Wittichenau, Stadt	60	9,4	72	11,3	-12
142	Regierungsbezirk Dresden	12 819	7,5	17 931	10,5	-5 112

Regierungsbezirk Dresden

der Geborenen benen (-)	Zuzüge 2001		Fortzüge 2001		Überschuss der Zu- bzw. Fortzüge (-)		Gesamtveränderung 2001		Schlüssel- nummer
	insgesamt	je 1 000 Einwohner	insgesamt	je 1 000 Einwohner	insgesamt	je 1 000 Einwohner	insgesamt	je 1 000 Einwohner	
-2,8	6 729	43,3	7 312	47,0	-583	-3,8	-1 018	-6,5	14 2 92
-5,0	176	35,0	232	46,2	-56	-11,1	-81	-16,1	14 2 92 005
-3,7	281	47,6	289	48,9	-8	-1,4	-30	-5,1	14 2 92 020
3,6	99	29,9	146	44,1	-47	-14,2	-35	-10,6	14 2 92 050
3,5	22	19,4	26	22,9	-4	-3,5	-	-	14 2 92 090
-3,3	173	43,5	153	38,5	20	5,0	7	1,8	14 2 92 110
-0,3	123	38,2	117	36,4	6	1,9	5	1,6	14 2 92 120
-5,4	19	17,3	28	25,4	-9	-8,2	-15	-13,6	14 2 92 170
-9,1	417	55,2	347	45,9	70	9,3	1	0,1	14 2 92 180
-2,2	147	29,9	209	42,6	-62	-12,6	-74	-15,1	14 2 92 192
-3,5	1 191	62,7	1 285	67,6	-94	-4,9	-162	-8,5	14 2 92 210
-1,4	86	41,1	102	48,8	-16	-7,7	-19	-9,1	14 2 92 240
-2,6	179	36,1	300	60,5	-121	-24,4	-134	-27,0	14 2 92 260
1,0	63	30,0	68	32,4	-5	-2,4	-3	-1,4	14 2 92 280
-6,8	463	50,7	491	53,7	-28	-3,1	-90	-9,8	14 2 92 290
3,4	63	42,8	67	45,5	-4	-2,7	1	0,7	14 2 92 300
-1,1	60	33,4	71	39,5	-11	-6,1	-13	-7,2	14 2 92 310
-4,1	141	30,4	168	36,2	-27	-5,8	-46	-9,9	14 2 92 320
4,7	27	21,1	43	33,7	-16	-12,5	-10	-7,8	14 2 92 350
-	76	41,0	87	46,9	-11	-5,9	-11	-5,9	14 2 92 360
1,9	39	24,8	71	45,2	-32	-20,4	-29	-18,5	14 2 92 390
0,8	108	41,2	125	47,7	-17	-6,5	-15	-5,7	14 2 92 400
1,5	103	38,5	99	37,0	4	1,5	8	3,0	14 2 92 410
-2,4	361	35,1	424	41,2	-63	-6,1	-88	-8,5	14 2 92 415
-6,4	71	30,2	96	40,8	-25	-10,6	-39	-16,6	14 2 92 420
-9,0	329	48,0	313	45,7	16	2,3	-46	-6,7	14 2 92 430
2,3	25	18,9	38	28,8	-13	-9,8	-11	-8,3	14 2 92 440
-1,3	826	44,2	871	46,6	-45	-2,4	-62	-3,3	14 2 92 445
4,8	44	23,6	38	20,4	6	3,2	15	8,1	14 2 92 450
0,8	88	35,9	87	35,5	1	0,4	3	1,2	14 2 92 480
-4,0	60	20,2	105	35,4	-45	-15,2	-57	-19,2	14 2 92 500
-6,1	118	51,0	102	44,1	16	6,9	2	0,9	14 2 92 535
-5,3	48	25,6	68	36,3	-20	-10,7	-30	-16,0	14 2 92 540
-8,6	28	34,2	62	75,8	-34	-41,6	-41	-50,1	14 2 92 550
1,1	187	39,9	171	36,5	16	3,4	21	4,5	14 2 92 560
-2,4	257	203,6	199	157,7	58	46,0	55	43,6	14 2 92 590
-1,9	231	36,2	214	33,5	17	2,7	5	0,8	14 2 92 600
-3,0	72 495	42,5	83 859	49,2	-11 364	-6,7	-16 817	-9,9	142

Regierungsbezirk Dresden

Schlüssel- nummer	Kreis Gemeinde	Ausländische Bevölkerung am 31. Dezember 2001			Sozialversicherungspflichtig am Arbeitsort	
		insgesamt	männlich	weiblich	insgesamt	männlich
		29	30	31	32	33
14 2 92	Kreis Kamenz	2 127	1 465	662	50 312	28 135
14 2 92 005	Arnsdorf	18	9	9	1 634	741
14 2 92 020	Bernsdorf, Stadt	61	51	10	1 052	654
14 2 92 050	Brettnig-Hauswalde	22	18	4	1 391	790
14 2 92 090	Crostwitz	2	2	-	145	83
14 2 92 110	Elsterheide	32	26	6	3 123	2 538
14 2 92 120	Elstra, Stadt	17	9	8	800	555
14 2 92 170	Großnaundorf	5	1	4	97	55
14 2 92 180	Großröhrsdorf, Stadt	80	50	30	2 222	1 186
14 2 92 192	Haselbachtal	8	5	3	768	482
14 2 92 210	Kamenz, Stadt	1 167	841	326	9 343	4 308
14 2 92 240	Knappensee	11	11	-	351	232
14 2 92 260	Königsbrück, Stadt	16	8	8	1 454	772
14 2 92 280	Laußnitz	32	30	2	531	380
14 2 92 290	Lauta, Stadt	110	74	36	1 455	728
14 2 92 300	Leippe-Torno	3	1	2	141	61
14 2 92 310	Lichtenberg	5	1	4	240	168
14 2 92 320	Lohsa	11	6	5	755	397
14 2 92 350	Nebelschütz	2	1	1	415	268
14 2 92 360	Neukirch	4	1	3	240	180
14 2 92 390	Oberlichtenau	2	1	1	221	116
14 2 92 400	Ohorn	18	13	5	614	369
14 2 92 410	Oßling	5	2	3	358	218
14 2 92 415	Ottendorf-Okrilla	49	33	16	6 313	3 570
14 2 92 420	Panschwitz-Kuckau	7	4	3	533	259
14 2 92 430	Pulsnitz, Stadt	74	54	20	2 590	1 049
14 2 92 440	Räckelwitz	10	7	3	419	180
14 2 92 445	Radeberg, Stadt	247	149	98	7 924	4 582
14 2 92 450	Ralbitz-Rosenthal	2	-	2	247	144
14 2 92 480	Schönnteichen	17	10	7	409	253
14 2 92 500	Schwepnitz	5	-	5	851	472
14 2 92 535	Spreetal	6	4	2	622	466
14 2 92 540	Steina	5	5	-	179	118
14 2 92 550	Straßgräbchen	5	3	2	194	126
14 2 92 560	Wachau	22	11	11	1 343	898
14 2 92 590	Wiednitz	30	18	12	103	56
14 2 92 600	Wittichenau, Stadt	17	6	11	1 235	681
142	Regierungsbezirk Dresden	40 460	24 459	16 001	596 608	310 856

Regierungsbezirk Dresden

Beschäftigte am 30. Juni 2000				Arbeitslose am 31. Dezember 2001					Schlüssel- nummer
am Wohnort				insgesamt	und zwar				
weiblich	insgesamt	männlich	weiblich		Frauen	Jugendliche unter 25 Jahre	55 Jahre und älter	Langzeit- arbeitslose	
34	35	36	37	38	39	40	41	42	
22 177	57 962	31 265	26 697	14 073	7 078	1 529	2 366	5 635	14 2 92
893	1 969	1 022	947	313	144	36	48	120	14 2 92 005
398	2 075	1 108	967	698	377	66	121	278	14 2 92 020
601	1 260	669	591	281	148	27	51	123	14 2 92 050
62	468	259	209	83	43	15	13	17	14 2 92 090
585	1 208	616	592	349	181	33	54	142	14 2 92 110
245	1 334	752	582	284	143	34	38	118	14 2 92 120
42	434	240	194	68	41	6	9	21	14 2 92 170
1 036	2 750	1 463	1 287	638	296	65	106	262	14 2 92 180
286	1 918	1 086	832	432	207	55	59	171	14 2 92 192
5 035	6 485	3 442	3 043	2 004	994	254	290	795	14 2 92 210
119	756	426	330	225	123	17	39	86	14 2 92 240
682	1 984	1 037	947	423	218	44	76	159	14 2 92 260
151	831	441	390	139	62	13	26	45	14 2 92 280
727	2 864	1 581	1 283	1 408	741	112	222	682	14 2 92 290
80	449	246	203	159	83	7	35	74	14 2 92 300
72	731	383	348	143	65	23	21	52	14 2 92 310
358	1 684	966	718	476	272	45	100	220	14 2 92 320
147	492	267	225	87	45	10	9	21	14 2 92 350
60	644	363	281	153	83	14	22	63	14 2 92 360
105	625	338	287	114	53	19	17	40	14 2 92 390
245	1 011	532	479	192	107	24	37	70	14 2 92 400
140	981	531	450	238	120	26	43	94	14 2 92 410
2 743	4 143	2 164	1 979	702	333	74	142	271	14 2 92 415
274	918	489	429	177	62	22	30	43	14 2 92 420
1 541	2 564	1 342	1 222	576	300	64	98	225	14 2 92 430
239	421	224	197	92	49	9	10	28	14 2 92 440
3 342	6 986	3 714	3 272	1 476	694	176	313	597	14 2 92 445
103	851	474	377	153	66	25	13	41	14 2 92 450
156	809	451	358	195	106	31	21	66	14 2 92 480
379	1 189	648	541	274	139	34	36	110	14 2 92 500
156	1 492	901	591	267	148	23	44	118	14 2 92 535
61	737	391	346	122	56	9	30	43	14 2 92 540
68	363	202	161	74	42	6	15	25	14 2 92 550
445	1 935	1 036	899	284	144	33	63	112	14 2 92 560
47	355	220	135	180	108	27	18	48	14 2 92 590
554	2 246	1 241	1 005	594	285	51	97	255	14 2 92 600
285 752	609 162	320 916	288 246	158 250	77 825	17 704	27 449	62 508	142

Regierungsbezirk Dresden

Schlüssel- nummer	Kreis Gemeinde	Allgemein bildende Schulen am 21. August 2001					
		Grundschulen				Mittelschulen	
		Schulen	Klassen	Schüler	Lehrer	Schulen	Klassen
		43	44	45	46	47	48
14 2 92	Kreis Kamenz	37	209	3 848	434	30	373
14 2 92 005	Arnsdorf	1	7	121	10	1	10
14 2 92 020	Bernsdorf, Stadt	1	10	212	18	1	15
14 2 92 050	Brettnig-Hauswalde	1	4	86	7	1	11
14 2 92 090	Crostwitz	1	4	53	9	1	5
14 2 92 110	Elsterheide	-	-	-	-	-	-
14 2 92 120	Elstra, Stadt	1	5	82	10	1	11
14 2 92 170	Großnaundorf	-	-	-	-	-	-
14 2 92 180	Großröhrsdorf, Stadt	1	9	182	19	1	18
14 2 92 192	Haselbachtal	2	7	135	13	1	14
14 2 92 210	Kamenz, Stadt	3	23	442	51	3	40
14 2 92 240	Knappensee	1	4	60	10	1	6
14 2 92 260	Königsbrück, Stadt	1	7	125	15	1	17
14 2 92 280	Laußnitz	1	4	72	10	-	-
14 2 92 290	Lauta, Stadt	2	15	316	33	2	29
14 2 92 300	Leippe-Torno	-	-	-	-	-	-
14 2 92 310	Lichtenberg	1	2	23	2	-	-
14 2 92 320	Lohsa	1	4	91	12	1	13
14 2 92 350	Nebelschütz	-	-	-	-	-	-
14 2 92 360	Neukirch	-	-	-	-	-	-
14 2 92 390	Oberlichtenau	1	2	27	5	1	9
14 2 92 400	Ohorn	1	5	93	10	-	-
14 2 92 410	Oßling	1	4	64	10	1	11
14 2 92 415	Ottendorf-Okrilla	2	14	270	25	2	25
14 2 92 420	Panschwitz-Kuckau	1	5	86	11	1	10
14 2 92 430	Pulsnitz, Stadt	1	6	124	16	1	20
14 2 92 440	Räckelwitz	1	8	103	16	1	12
14 2 92 445	Radeberg, Stadt	4	25	461	50	2	35
14 2 92 450	Ralbitz-Rosenthal	1	5	77	10	1	7
14 2 92 480	Schönnteichen	1	5	87	10	-	-
14 2 92 500	Schwepnitz	1	4	72	9	1	12
14 2 92 535	Spreetal	1	4	64	9	1	7
14 2 92 540	Steina	-	-	-	-	-	-
14 2 92 550	Straßgräbchen	-	-	-	-	1	8
14 2 92 560	Wachau	2	8	131	15	1	12
14 2 92 590	Wiednitz	-	-	-	-	-	-
14 2 92 600	Wittichenau, Stadt	1	9	189	19	1	16
142	Regierungsbezirk Dresden	353	2 099	38 270	4 206	260	3 333

Regierungsbezirk Dresden

Allgemein bildende Schulen und Förderschulen am 21. August 2001										Schlüssel- nummer
Mittelschulen		Gymnasien				Förderschulen				
Schüler	Lehrer	Schulen	Klassen	Schüler	Lehrer	Schulen	Klassen	Schüler	Lehrer	
49	50	51	52	53	54	55	56	57	58	
8 736	586	4	100	3 395	220	7	64	635	101	14 2 92
261	20	-	-	-	-	1	-	-	5	14 2 92 005
325	21	-	-	-	-	-	-	-	-	14 2 92 020
275	17	-	-	-	-	-	-	-	-	14 2 92 050
90	11	-	-	-	-	-	-	-	-	14 2 92 090
-	-	-	-	-	-	-	-	-	-	14 2 92 110
264	17	-	-	-	-	-	-	-	-	14 2 92 120
-	-	-	-	-	-	-	-	-	-	14 2 92 170
395	26	1	22	691	46	-	-	-	-	14 2 92 180
346	20	-	-	-	-	-	-	-	-	14 2 92 192
910	64	2	45	1 614	105	2	30	332	43	14 2 92 210
122	10	-	-	-	-	-	-	-	-	14 2 92 240
425	27	-	-	-	-	-	-	-	-	14 2 92 260
-	-	-	-	-	-	-	-	-	-	14 2 92 280
676	47	-	-	-	-	-	-	-	-	14 2 92 290
-	-	-	-	-	-	-	-	-	-	14 2 92 300
-	-	-	-	-	-	-	-	-	-	14 2 92 310
307	21	-	-	-	-	-	-	-	-	14 2 92 320
-	-	-	-	-	-	-	-	-	-	14 2 92 350
-	-	-	-	-	-	-	-	-	-	14 2 92 360
185	14	-	-	-	-	-	-	-	-	14 2 92 390
-	-	-	-	-	-	-	-	-	-	14 2 92 400
235	19	-	-	-	-	-	-	-	-	14 2 92 410
584	35	-	-	-	-	-	-	-	-	14 2 92 415
165	14	-	-	-	-	1	6	29	10	14 2 92 420
514	34	-	-	-	-	-	-	-	-	14 2 92 430
228	17	-	-	-	-	-	-	-	-	14 2 92 440
920	56	1	33	1 090	69	2	22	225	35	14 2 92 445
166	14	-	-	-	-	-	-	-	-	14 2 92 450
-	-	-	-	-	-	1	6	49	8	14 2 92 480
300	16	-	-	-	-	-	-	-	-	14 2 92 500
158	11	-	-	-	-	-	-	-	-	14 2 92 535
-	-	-	-	-	-	-	-	-	-	14 2 92 540
184	14	-	-	-	-	-	-	-	-	14 2 92 550
293	18	-	-	-	-	-	-	-	-	14 2 92 560
-	-	-	-	-	-	-	-	-	-	14 2 92 590
408	23	-	-	-	-	-	-	-	-	14 2 92 600
79 782	5 350	70	1 562	51 073	3 571	75	950	9 744	1 536	142

Regierungsbezirk Dresden

Schlüssel- nummer	Kreis Gemeinde	Absolventen am Ende des Schuljahres			
		insgesamt	davon		
			ohne Hauptschul- abschluss	mit Hauptschul- abschluss	mit Realschul- abschluss
59	60	61	62		
14 2 92	Kreis Kamenz	2 350	209	299	1 411
14 2 92 005	Arnsdorf	56	4	14	38
14 2 92 020	Bernsdorf, Stadt	37	3	9	25
14 2 92 050	Bretnig-Hauswalde	40	2	11	27
14 2 92 090	Crostwitz	17	-	-	17
14 2 92 110	Elsterheide	-	-	-	-
14 2 92 120	Elstra, Stadt	62	4	13	45
14 2 92 170	Großnaundorf	-	-	-	-
14 2 92 180	Großröhrsdorf, Stadt	156	3	15	43
14 2 92 192	Haselbachtal	67	4	8	55
14 2 92 210	Kamenz, Stadt	535	59	58	178
14 2 92 240	Knappensee	33	1	1	31
14 2 92 260	Königsbrück, Stadt	94	1	24	69
14 2 92 280	Laußnitz	-	-	-	-
14 2 92 290	Lauta, Stadt	136	9	28	99
14 2 92 300	Leippe-Torno	-	-	-	-
14 2 92 310	Lichtenberg	-	-	-	-
14 2 92 320	Lohsa	63	1	13	49
14 2 92 350	Nebelschütz	-	-	-	-
14 2 92 360	Neukirch	-	-	-	-
14 2 92 390	Oberlichtenau	55	6	9	40
14 2 92 400	Ohorn	-	-	-	-
14 2 92 410	Oßling	47	4	1	42
14 2 92 415	Ottendorf-Okrilla	133	8	3	122
14 2 92 420	Panschwitz-Kuckau	39	11	7	21
14 2 92 430	Pulsnitz, Stadt	124	14	9	101
14 2 92 440	Räckelwitz	51	-	5	46
14 2 92 445	Radeberg, Stadt	305	44	35	130
14 2 92 450	Ralbitz-Rosenthal	34	-	5	29
14 2 92 480	Schönnteichen	18	18	-	-
14 2 92 500	Schwepnitz	47	1	17	29
14 2 92 535	Spreetal	24	2	2	20
14 2 92 540	Steina	-	-	-	-
14 2 92 550	Straßgräbchen	39	2	1	36
14 2 92 560	Wachau	67	-	4	63
14 2 92 590	Wiednitz	-	-	-	-
14 2 92 600	Wittichenau, Stadt	71	8	7	56
142	Regierungsbezirk Dresden	24 982	2 616	2 767	13 308

Regierungsbezirk Dresden

2000/01	Berufsbildende Schulen am 25. Oktober 2001				Gewerbeanzeigen 2001			Schlüssel- nummer
mit allgemeiner Hochschulreife	Schulen	Klassen	Schüler	Lehrer	Anmel- dungen	Abmel- dungen	Ummel- dungen	
63	64	65	66	67	68	69	70	
431	6	162	3 843	155	1 133	1 063	389	14 2 92
-	-	-	-	-	53	46	6	14 2 92 005
-	-	-	-	-	36	42	9	14 2 92 020
-	-	-	-	-	1	6	5	14 2 92 050
-	-	-	-	-	7	6	6	14 2 92 090
-	-	-	-	-	37	38	8	14 2 92 110
-	-	-	-	-	28	23	9	14 2 92 120
-	-	-	-	-	5	4	1	14 2 92 170
95	1	19	392	14	73	64	29	14 2 92 180
-	-	-	-	-	27	19	4	14 2 92 192
240	3	52	1 413	70	160	161	68	14 2 92 210
-	-	-	-	-	-	2	-	14 2 92 240
-	-	-	-	-	70	51	16	14 2 92 260
-	-	-	-	-	-	-	-	14 2 92 280
-	-	-	-	-	36	68	24	14 2 92 290
-	-	-	-	-	9	4	4	14 2 92 300
-	-	-	-	-	9	8	2	14 2 92 310
-	-	-	-	-	25	23	17	14 2 92 320
-	-	-	-	-	9	6	3	14 2 92 350
-	-	-	-	-	-	2	1	14 2 92 360
-	-	-	-	-	11	8	4	14 2 92 390
-	-	-	-	-	22	23	8	14 2 92 400
-	-	-	-	-	9	13	1	14 2 92 410
-	-	-	-	-	96	70	18	14 2 92 415
-	-	-	-	-	11	9	4	14 2 92 420
-	1	39	877	34	63	58	36	14 2 92 430
-	-	-	-	-	10	6	2	14 2 92 440
96	1	52	1 161	37	174	178	69	14 2 92 445
-	-	-	-	-	8	8	6	14 2 92 450
-	-	-	-	-	12	11	7	14 2 92 480
-	-	-	-	-	14	10	7	14 2 92 500
-	-	-	-	-	18	13	3	14 2 92 535
-	-	-	-	-	13	8	1	14 2 92 540
-	-	-	-	-	5	4	-	14 2 92 550
-	-	-	-	-	24	17	4	14 2 92 560
-	-	-	-	-	4	3	-	14 2 92 590
-	-	-	-	-	54	51	7	14 2 92 600
6 291	115	3 026	66 552	2 742	14 165	13 650	5 122	142

Regierungsbezirk Dresden

Schlüssel- nummer	Kreis Gemeinde	Landwirtschaftliche Betriebe 2001			
		insgesamt	davon mit einer landwirtschaftlich genutzten Fläche von ... bis unter ... ha		
			unter 10	10 - 100	100 und mehr
		71	72	73	74
14 2 92	Kreis Kamenz	409	222	125	62
14 2 92 005	Arnsdorf	22	11	6	5
14 2 92 020	Bernsdorf, Stadt	3	3	-	-
14 2 92 050	Brettnig-Hauswalde	8	6	1	1
14 2 92 090	Crostwitz	13	7	4	2
14 2 92 110	Elsterheide	20	13	4	3
14 2 92 120	Elstra, Stadt	25	16	6	3
14 2 92 170	Großnaundorf	8	2	4	2
14 2 92 180	Großröhrsdorf, Stadt	18	8	9	1
14 2 92 192	Haselbachtal	15	9	4	2
14 2 92 210	Kamenz, Stadt	21	12	6	3
14 2 92 240	Knappensee	6	4	1	1
14 2 92 260	Königsbrück, Stadt	7	5	-	2
14 2 92 280	Laußnitz	8	5	1	2
14 2 92 290	Lauta, Stadt	2	1	1	-
14 2 92 300	Leippe-Torno	6	6	-	-
14 2 92 310	Lichtenberg	14	4	6	4
14 2 92 320	Lohsa	11	4	3	4
14 2 92 350	Nebelschütz	7	3	3	1
14 2 92 360	Neukirch	10	2	5	3
14 2 92 390	Oberlichtenau	4	3	1	-
14 2 92 400	Ohorn	3	2	1	-
14 2 92 410	Oßling	6	3	1	2
14 2 92 415	Ottendorf-Okrilla	7	4	1	2
14 2 92 420	Panschwitz-Kuckau	16	6	7	3
14 2 92 430	Pulsnitz, Stadt	10	5	5	-
14 2 92 440	Räckelwitz	7	4	1	2
14 2 92 445	Radeberg, Stadt	22	14	6	2
14 2 92 450	Ralbitz-Rosenthal	13	7	4	2
14 2 92 480	Schöntheichen	15	6	8	1
14 2 92 500	Schwepnitz	9	7	1	1
14 2 92 535	Spreetal	2	1	-	1
14 2 92 540	Steina	9	7	2	-
14 2 92 550	Straßgräbchen	2	1	1	-
14 2 92 560	Wachau	23	7	13	3
14 2 92 590	Wiednitz	2	1	-	1
14 2 92 600	Wittichenau, Stadt	35	23	9	3
142	Regierungsbezirk Dresden	3 067	1 498	1 014	555

Regierungsbezirk Dresden

Landwirtschaftliche Betriebe und landwirtschaftlich genutzte Fläche 2001 in ha								Schlüssel- nummer
insgesamt		darunter						
Betriebe	Fläche	Ackerland		Dauerkulturen		Dauergrünland		
		Betriebe	Fläche	Betriebe	Fläche	Betriebe	Fläche	
75	76	77	78	79	80	81	82	
409	48 779	312	39 088	21	80	359	9 601	14 2 92
22	1 461	16	1 046	-	-	20	415	14 2 92 005
3	4	3	2	-	-	3	2	14 2 92 020
8	.	4	.	1	.	7	54	14 2 92 050
13	1 475	12	1 373	-	-	10	102	14 2 92 090
20	3 247	19	2 968	-	-	12	278	14 2 92 110
25	1 856	20	1 498	4	20	23	338	14 2 92 120
8	872	6	628	-	-	8	244	14 2 92 170
18	1 388	11	.	3	0	16	362	14 2 92 180
15	.	14	.	2	.	13	715	14 2 92 192
21	1 249	16	922	4	15	16	311	14 2 92 210
6	.	5	.	-	-	5	.	14 2 92 240
7	327	6	254	-	-	6	72	14 2 92 260
8	.	7	.	1	.	7	.	14 2 92 280
2	.	2	.	-	-	2	.	14 2 92 290
6	17	4	3	-	-	5	13	14 2 92 300
14	3 002	8	.	-	-	14	678	14 2 92 310
11	2 532	9	2 013	1	.	10	518	14 2 92 320
7	.	5	.	-	-	6	191	14 2 92 350
10	981	8	590	-	-	10	392	14 2 92 360
4	.	3	.	1	.	4	.	14 2 92 390
3	.	2	.	1	.	2	.	14 2 92 400
6	.	5	.	-	-	5	.	14 2 92 410
7	.	6	.	-	-	6	491	14 2 92 415
16	1 512	10	1 288	-	-	12	224	14 2 92 420
10	196	6	89	-	-	9	107	14 2 92 430
7	780	6	705	-	-	5	75	14 2 92 440
22	.	11	.	-	-	21	466	14 2 92 445
13	2 263	10	1 999	-	-	13	263	14 2 92 450
15	.	12	.	-	-	15	454	14 2 92 480
9	.	6	.	1	.	7	267	14 2 92 500
2	.	1	.	-	-	2	.	14 2 92 535
9	137	6	98	-	-	9	38	14 2 92 540
2	.	1	.	1	.	2	.	14 2 92 550
23	1 757	18	1 492	-	-	22	265	14 2 92 560
2	.	2	.	-	-	2	.	14 2 92 590
35	3 902	32	3 542	1	.	30	360	14 2 92 600
3 067	364 731	2 232	282 988	233	3 200	2 469	78 478	142

Regierungsbezirk Dresden

Schlüssel- nummer	Kreis Gemeinde	Ergebnis der allgemeinen Viehzählung vom 3. Mai 2001				
		Rinderhalter	Rinder			Schweine- halter
			insgesamt	Milchkühe	Ammen- und Mutterkühe	
83	84	85	86	87		
14 2 92	Kreis Kamenz	237	26 217	9 490	2 645	67
14 2 92 005	Arnsdorf	17	494	121	110	3
14 2 92 020	Bernsdorf, Stadt	1	.	-	.	-
14 2 92 050	Bretnig-Hauswalde	3	11	-	.	-
14 2 92 090	Crostwitz	5	.	.	.	1
14 2 92 110	Elsterheide	18	1 110	400	93	7
14 2 92 120	Elstra, Stadt	17	.	.	16	4
14 2 92 170	Großnaundorf	7	859	409	44	3
14 2 92 180	Großröhrsdorf, Stadt	12	887	409	.	1
14 2 92 192	Haselbachtal	10	.	.	29	1
14 2 92 210	Kamenz, Stadt	9	802	281	166	3
14 2 92 240	Knappensee	4	.	.	.	1
14 2 92 260	Königsbrück, Stadt	3	105	-	.	-
14 2 92 280	Laußnitz	4	.	.	.	1
14 2 92 290	Lauta, Stadt	1	.	-	-	-
14 2 92 300	Leippe-Torno	-	-	-	-	-
14 2 92 310	Lichtenberg	10	2 503	.	.	2
14 2 92 320	Lohsa	6	932	.	301	1
14 2 92 350	Nebelschütz	3	.	.	.	1
14 2 92 360	Neukirch	9	1 136	311	129	3
14 2 92 390	Oberlichtenau	1	.	-	-	1
14 2 92 400	Ohorn	2	.	.	.	-
14 2 92 410	Oßling	3	.	-	.	1
14 2 92 415	Ottendorf-Okrilla	3	918	.	.	2
14 2 92 420	Panschwitz-Kuckau	4	.	.	13	3
14 2 92 430	Pulsnitz, Stadt	7	195	53	48	3
14 2 92 440	Räckelwitz	2	.	-	.	1
14 2 92 445	Radeberg, Stadt	13	.	.	81	3
14 2 92 450	Ralbitz-Rosenthal	6	.	.	17	4
14 2 92 480	Schönsteichen	11	.	.	39	3
14 2 92 500	Schwepnitz	2	.	-	-	1
14 2 92 535	Spreetal	1	.	-	.	-
14 2 92 540	Steina	7	78	-	43	1
14 2 92 550	Straßgräbchen	1	.	-	.	-
14 2 92 560	Wachau	16	354	29	115	7
14 2 92 590	Wiednitz	1	.	.	-	1
14 2 92 600	Wittichenau, Stadt	18	785	.	326	4
142	Regierungsbezirk Dresden	1 550	203 568	78 843	14 669	454

Regierungsbezirk Dresden

Ergebnis der allgemeinen Viehzählung vom 3. Mai 2001								Schlüssel- nummer
Schweine insgesamt	Hühnerhalter	Hühner insgesamt	Pferdehalter	Pferde insgesamt	Schafhalter	Schafe insgesamt	dar. weibl. Schafe zur Zucht	
88	89	90	91	92	93	94	95	
33 643	182	20 908	124	798	113	6 635	4 503	14 2 92
.	12	332	4	9	2	.	.	14 2 92 005
-	-	-	-	-	-	-	-	14 2 92 020
-	3	68	-	-	3	.	.	14 2 92 050
.	2	.	3	8	3	.	.	14 2 92 090
22	13	252	8	79	4	27	.	14 2 92 110
.	12	304	9	24	10	73	36	14 2 92 120
11	2	.	1	.	3	40	.	14 2 92 170
.	7	265	3	52	8	55	35	14 2 92 180
.	6	257	3	57	5	.	.	14 2 92 192
8	9	243	9	57	4	12	7	14 2 92 210
.	3	.	2	.	2	.	.	14 2 92 240
-	2	.	2	.	3	22	9	14 2 92 260
.	3	.	1	.	1	.	.	14 2 92 280
-	1	.	1	.	1	.	.	14 2 92 290
-	4	57	1	.	4	118	67	14 2 92 300
.	5	163	3	11	3	24	.	14 2 92 310
.	4	.	2	.	3	61	36	14 2 92 320
.	4	.	4	40	1	.	.	14 2 92 350
39	7	.	8	76	3	33	.	14 2 92 360
.	2	.	1	.	3	.	.	14 2 92 390
-	1	.	-	-	-	-	-	14 2 92 400
.	2	.	2	.	-	-	-	14 2 92 410
.	2	.	1	.	2	.	.	14 2 92 415
6	5	.	5	9	4	1 094	815	14 2 92 420
10	8	159	1	.	4	44	28	14 2 92 430
.	2	.	1	.	1	.	.	14 2 92 440
14	12	464	8	108	5	36	16	14 2 92 445
.	5	.	6	7	4	.	.	14 2 92 450
8	9	.	5	40	6	42	27	14 2 92 480
.	2	.	1	.	3	.	.	14 2 92 500
-	-	-	-	-	-	-	-	14 2 92 535
.	6	178	2	.	5	.	.	14 2 92 540
-	-	-	-	-	-	-	-	14 2 92 550
55	8	220	6	41	9	88	54	14 2 92 560
.	2	.	1	.	1	.	.	14 2 92 590
66	17	673	20	90	3	12	5	14 2 92 600
243 631	971	1 349 412	721	4 745	637	46 554	29 028	142

Regierungsbezirk Dresden

Schlüssel- nummer	Kreis Gemeinde	Verarbeitendes Gewerbe sowie Bergbau und Gewinnung			
		Betriebe	tätige Personen	darunter Arbeiter	geleistete Arbeiterstunden
		96	97	98	1 000 h 99
14 2 92	Kreis Kamenz	157	10 310	7 021	11 585
14 2 92 005	Arnsdorf	4	224	162	260
14 2 92 020	Bernsdorf, Stadt	7	384	262	404
14 2 92 050	Brettnig-Hauswalde	12	565	417	643
14 2 92 090	Crostwitz	-	-	-	-
14 2 92 110	Elsterheide	3	145	126	167
14 2 92 120	Elstra, Stadt	5	187	161	297
14 2 92 170	Großnaundorf	-	-	-	-
14 2 92 180	Großröhrsdorf, Stadt	19	739	564	926
14 2 92 192	Haselbachtal	1	.	.	.
14 2 92 210	Kamenz, Stadt	13	668	474	754
14 2 92 240	Knappensee	1	.	.	.
14 2 92 260	Königsbrück, Stadt	3	297	246	387
14 2 92 280	Laußnitz	7	240	171	274
14 2 92 290	Lauta, Stadt	2	.	.	.
14 2 92 300	Leippe-Torno	-	-	-	-
14 2 92 310	Lichtenberg	1	.	.	.
14 2 92 320	Lohsa	-	-	-	-
14 2 92 350	Nebelschütz	2	.	.	.
14 2 92 360	Neukirch	1	.	.	.
14 2 92 390	Oberlichtenau	-	-	-	-
14 2 92 400	Ohorn	5	409	334	583
14 2 92 410	Oßling	2	.	.	.
14 2 92 415	Ottendorf-Okrilla	16	1 254	857	1 446
14 2 92 420	Panschwitz-Kuckau	1	.	.	.
14 2 92 430	Pulsnitz, Stadt	7	302	204	343
14 2 92 440	Räckelwitz	-	-	-	-
14 2 92 445	Radeberg, Stadt	28	2 791	1 695	2 809
14 2 92 450	Ralbitz-Rosenthal	-	-	-	-
14 2 92 480	Schönnteichen	1	.	.	.
14 2 92 500	Schwepnitz	4	308	227	393
14 2 92 535	Spreetal	3	49	40	83
14 2 92 540	Steina	-	-	-	-
14 2 92 550	Straßgräbchen	1	.	.	.
14 2 92 560	Wachau	5	946	554	966
14 2 92 590	Wiednitz	-	-	-	-
14 2 92 600	Wittichenau, Stadt	4	261	174	260
142	Regierungsbezirk Dresden	1 017	84 003	56 149	91 132

Regierungsbezirk Dresden

von Steinen und Erden 2001				Investitionen im Verarbeitenden Gewerbe 2000			Schlüssel- nummer
Bruttolohn- summe	Bruttogehalt- summe	Gesamt- umsatz	darunter Auslandsumsatz	Betriebe mit Investitionen	Bruttoanlageinvestitionen		
					insgesamt	je Beschäftigten	
1 000 €	1 000 €	1 000 €			1 000 €	€	
100	101	102	103	104	105	106	
133 310	101 492	2 090 502	335 383	116	66 642	6 650	14 2 92
2 593	1 580	17 941	2 881	3	1 499	6 940	14 2 92 005
6 034	4 833	58 471	8 680	6	1 923	5 312	14 2 92 020
5 507	3 404	36 159	4 229	10	3 632	6 230	14 2 92 050
-	-	-	-	-	-	-	14 2 92 090
1 744	566	15 245	1 128	1	.	.	14 2 92 110
3 163	946	31 238	3 757	2	.	.	14 2 92 120
-	-	-	-	-	-	-	14 2 92 170
8 099	4 455	63 840	18 287	12	3 090	4 491	14 2 92 180
.	.	.	.	1	.	.	14 2 92 192
8 273	5 598	126 943	1 457	13	3 314	4 254	14 2 92 210
.	.	.	.	1	.	.	14 2 92 240
4 010	1 512	13 246	395	1	.	.	14 2 92 260
3 896	2 322	25 146	171	6	1 646	6 584	14 2 92 280
.	.	.	.	2	.	.	14 2 92 290
-	-	-	-	-	-	-	14 2 92 300
.	.	.	.	-	-	-	14 2 92 310
-	-	-	-	-	-	-	14 2 92 320
.	.	.	.	1	.	.	14 2 92 350
.	.	.	.	1	.	.	14 2 92 360
-	-	-	-	-	-	-	14 2 92 390
4 899	2 095	30 239	3 183	3	1 456	6 648	14 2 92 400
.	.	.	.	1	.	.	14 2 92 410
16 487	13 457	118 779	20 658	11	5 109	4 541	14 2 92 415
.	.	.	.	1	.	.	14 2 92 420
3 250	2 713	26 951	3 103	8	4 422	9 118	14 2 92 430
-	-	-	-	-	-	-	14 2 92 440
40 911	37 670	567 000	45 249	25	26 247	9 268	14 2 92 445
-	-	-	-	-	-	-	14 2 92 450
.	.	.	.	1	.	.	14 2 92 480
4 093	2 276	35 390	7 888	3	1 948	6 932	14 2 92 500
897	268	29 605	-	-	-	-	14 2 92 535
-	-	-	-	-	-	-	14 2 92 540
.	.	.	.	1	.	.	14 2 92 550
9 705	10 484	718 386	112 994	3	704	803	14 2 92 560
-	-	-	-	-	-	-	14 2 92 590
2 587	1 671	26 464	13 400	3	137	464	14 2 92 600
1 194 176	993 663	12 727 310	2 907 603	811	1 411 938	17 102	142

Regierungsbezirk Dresden

Schlüssel- nummer	Kreis Gemeinde	Bauhauptgewerbe		
		Juni 2001 (Totalerhebung)		
		Betriebe	tätige Personen	Gesamtumsatz 2000 in 1 000 €
		107	108	109
14 2 92	Kreis Kamenz	230	3 483	326 639
14 2 92 005	Arnsdorf	7	42	2 625
14 2 92 020	Bernsdorf, Stadt	12	70	5 323
14 2 92 050	Bretznig-Hauswalde	6	71	10 977
14 2 92 090	Crostwitz	1	.	.
14 2 92 110	Elsterheide	10	1 087	103 141
14 2 92 120	Elstra, Stadt	5	65	4 570
14 2 92 170	Großnaundorf	4	16	819
14 2 92 180	Großröhrsdorf, Stadt	8	88	6 365
14 2 92 192	Haselbachtal	6	73	6 635
14 2 92 210	Kamenz, Stadt	26	456	77 308
14 2 92 240	Knappensee	5	48	1 928
14 2 92 260	Königsbrück, Stadt	11	50	3 564
14 2 92 280	Laußnitz	2	.	.
14 2 92 290	Lauta, Stadt	7	32	2 092
14 2 92 300	Leippe-Torno	4	27	658
14 2 92 310	Lichtenberg	3	11	251
14 2 92 320	Lohsa	4	54	4 426
14 2 92 350	Nebelschütz	2	.	.
14 2 92 360	Neukirch	6	50	2 643
14 2 92 390	Oberlichtenau	4	20	1 116
14 2 92 400	Ohorn	4	28	1 436
14 2 92 410	Oßling	3	29	1 464
14 2 92 415	Ottendorf-Okrilla	14	163	22 251
14 2 92 420	Panschwitz-Kuckau	3	10	397
14 2 92 430	Pulsnitz, Stadt	10	185	11 419
14 2 92 440	Räckelwitz	1	.	.
14 2 92 445	Radeberg, Stadt	24	320	25 041
14 2 92 450	Ralbitz-Rosenthal	1	.	.
14 2 92 480	Schöntheichen	6	32	1 220
14 2 92 500	Schwepnitz	2	.	.
14 2 92 535	Spreetal	4	45	2 096
14 2 92 540	Steina	3	24	1 513
14 2 92 550	Straßgräbchen	-	-	-
14 2 92 560	Wachau	6	54	4 577
14 2 92 590	Wiednitz	-	-	-
14 2 92 600	Wittichenau, Stadt	16	164	11 107
142	Regierungsbezirk Dresden	2 234	28 999	2 731 058

Regierungsbezirk Dresden

Ausbaugewerbe Juni 2001 (Jährliche Erhebung)			Baugenehmigungen 2001 Errichtung neuer Gebäude			Schlüssel- nummer
Betriebe	tätige Personen	Gesamtumsatz 2000 in 1 000 €	Wohn- gebäude	dar. mit 1 und 2 Wohnungen	Nichtwohn- gebäude	
110	111	112	113	114	115	
83	2 120	162 579	233	229	78	14 2 92
3	55	8 409	4	4	4	14 2 92 005
3	38	2 276	11	11	-	14 2 92 020
4	65	4 780	8	8	1	14 2 92 050
1	.	.	1	1	1	14 2 92 090
3	196	21 730	8	8	4	14 2 92 110
5	101	6 185	7	7	1	14 2 92 120
-	-	-	-	-	-	14 2 92 170
4	132	8 034	3	3	8	14 2 92 180
4	68	5 097	3	3	-	14 2 92 192
5	146	11 688	11	11	6	14 2 92 210
-	-	-	3	3	1	14 2 92 240
4	49	3 588	7	7	-	14 2 92 260
2	.	.	8	8	-	14 2 92 280
4	72	5 790	9	9	-	14 2 92 290
-	-	-	1	1	3	14 2 92 300
2	.	.	2	2	1	14 2 92 310
1	.	.	8	8	4	14 2 92 320
1	.	.	4	4	-	14 2 92 350
2	.	.	5	5	2	14 2 92 360
3	42	2 410	3	3	-	14 2 92 390
2	.	.	4	4	1	14 2 92 400
-	-	-	6	6	2	14 2 92 410
7	329	20 887	19	19	5	14 2 92 415
2	.	.	4	4	-	14 2 92 420
3	67	4 091	7	7	3	14 2 92 430
2	.	.	1	-	1	14 2 92 440
9	335	26 073	28	27	12	14 2 92 445
-	-	-	2	2	2	14 2 92 450
2	.	.	5	5	-	14 2 92 480
-	-	-	4	4	1	14 2 92 500
1	.	.	9	9	4	14 2 92 535
1	.	.	6	5	-	14 2 92 540
1	.	.	2	2	-	14 2 92 550
-	-	-	7	7	3	14 2 92 560
-	-	-	-	-	-	14 2 92 590
2	.	.	23	22	8	14 2 92 600
632	15 697	1 243 100	2 222	2 125	458	142

Regierungsbezirk Dresden

Schlüsselnummer	Kreis Gemeinde	Baugenehmigungen 2001					Wohnfläche in m ²
		Wohnungen in Wohn- und Nichtwohnggeb.	davon mit ... Räumen				
			1 und 2	3	4	5 und mehr	
		116	117	118	119	120	121
14 2 92	Kreis Kamenz	368	20	25	49	274	42 926
14 2 92 005	Arnsdorf	4	-	-	-	4	480
14 2 92 020	Bernsdorf, Stadt	11	-	-1	1	11	1 382
14 2 92 050	Brettnig-Hauswalde	11	-	-	1	10	1 184
14 2 92 090	Crostwitz	1	-	-	-	1	194
14 2 92 110	Elsterheide	21	-	1	7	13	2 085
14 2 92 120	Elstra, Stadt	8	1	-1	-	8	1 224
14 2 92 170	Großnaundorf	3	-2	1	3	1	362
14 2 92 180	Großröhrsdorf, Stadt	3	-1	-	-	4	367
14 2 92 192	Haselbachtal	3	-	-	-	3	423
14 2 92 210	Kamenz, Stadt	18	1	2	6	9	2 466
14 2 92 240	Knappensee	4	-	-	2	2	468
14 2 92 260	Königsbrück, Stadt	10	2	-1	2	7	1 372
14 2 92 280	Laußnitz	8	-	-1	1	8	984
14 2 92 290	Lauta, Stadt	12	1	7	-7	11	858
14 2 92 300	Leippe-Torno	1	-	-1	-	2	234
14 2 92 310	Lichtenberg	4	-	-	-1	5	436
14 2 92 320	Lohsa	27	14	2	4	7	2 051
14 2 92 350	Nebelschütz	4	-	-	-	4	517
14 2 92 360	Neukirch	6	-	-	2	4	646
14 2 92 390	Oberlichtenau	4	-	-1	1	4	592
14 2 92 400	Ohorn	6	-	-	1	5	747
14 2 92 410	Oßling	8	1	1	3	3	798
14 2 92 415	Ottendorf-Okrilla	24	-	-	2	22	3 084
14 2 92 420	Panschwitz-Kuckau	5	-	-	-	5	784
14 2 92 430	Pulsnitz, Stadt	9	-	-	2	7	1 290
14 2 92 440	Räckelwitz	-	-	-	-	-	-
14 2 92 445	Radeberg, Stadt	45	1	12	5	27	5 160
14 2 92 450	Ralbitz-Rosenthal	3	-	-1	-	4	467
14 2 92 480	Schönnteichen	9	-	1	-	8	1 051
14 2 92 500	Schwepnitz	6	-	-	-1	7	770
14 2 92 535	Spreetal	37	-	3	8	26	3 828
14 2 92 540	Steina	9	-	-	1	8	1 057
14 2 92 550	Straßgräbchen	3	-	2	-	1	277
14 2 92 560	Wachau	11	-	-	3	8	1 511
14 2 92 590	Wiednitz	-	-	-	-	-	-
14 2 92 600	Wittichenau, Stadt	30	2	-	3	25	3 777
142	Regierungsbezirk Dresden	4 003	453	363	612	2 575	464 522

Regierungsbezirk Dresden

Baufertigstellungen 2001									Schlüssel- nummer
Errichtung neuer Gebäude			Wohnungen in Wohn- und Nichtwohngeb.	davon mit ... Räumen				Wohnfläche in m ²	
Wohn- gebäude	dar. mit 1 und 2 Wohnungen	Nichtwohn- gebäude		1 und 2	3	4	5 und mehr		
122	123	124	125	126	127	128	129	130	
266	258	61	426	15	68	54	289	47 424	14 2 92
7	7	4	12	3	-1	2	8	1 278	14 2 92 005
6	6	1	15	3	5	-	7	1 324	14 2 92 020
6	6	3	5	-	-	-	5	630	14 2 92 050
3	3	-	4	1	-	-	3	534	14 2 92 090
14	13	-	18	-	3	1	14	2 266	14 2 92 110
4	4	-	7	1	-2	-	8	932	14 2 92 120
2	2	2	3	-	-1	1	3	490	14 2 92 170
7	7	1	7	-	-	-1	8	979	14 2 92 180
4	4	-	7	-	-1	-1	9	1 180	14 2 92 192
9	8	8	28	6	1	4	17	2 978	14 2 92 210
3	3	1	6	-	-	4	2	704	14 2 92 240
2	2	3	6	1	1	-1	5	539	14 2 92 260
6	6	1	7	-	-1	-	8	862	14 2 92 280
6	6	2	7	-	-1	-	8	1 053	14 2 92 290
7	7	2	9	-	-	-	9	1 113	14 2 92 300
2	2	1	2	-	-	1	1	207	14 2 92 310
16	16	4	20	1	-1	4	16	2 202	14 2 92 320
2	2	1	2	-	-	-	2	220	14 2 92 350
5	5	-	6	-	-	-	6	752	14 2 92 360
5	5	-	7	-	1	-	6	734	14 2 92 390
-	-	-	-	-	-	2	-2	51	14 2 92 400
6	6	-	9	-	-	-	9	1 270	14 2 92 410
31	31	4	38	-	3	9	26	4 275	14 2 92 415
4	4	-	5	-	-	2	3	650	14 2 92 420
10	9	5	40	1	28	-	11	2 766	14 2 92 430
-	-	-	-	-	-	-	-	-	14 2 92 440
39	37	4	59	-8	17	13	37	6 998	14 2 92 445
1	1	2	3	1	-1	1	2	272	14 2 92 450
5	5	1	7	-	1	1	5	710	14 2 92 480
5	5	2	8	-	-	-1	9	1 200	14 2 92 500
8	8	3	11	-	-	3	8	1 231	14 2 92 535
3	3	-	5	1	1	2	1	421	14 2 92 540
2	2	1	2	-	-	-	2	246	14 2 92 550
11	11	2	17	1	3	2	11	2 143	14 2 92 560
2	2	-	2	-	-	-	2	271	14 2 92 590
23	20	3	42	3	13	6	20	3 943	14 2 92 600
2 454	2 311	442	4 382	352	563	678	2 789	491 180	142

Regierungsbezirk Dresden

Schlüssel- nummer	Kreis Gemeinde	Fortschreibung des Gebäude- und Wohnungsbestandes				
		Bestand an Wohnge- bäuden	darunter mit 1 oder 2 Wohnungen	insge- samt	Bestand an Wohnungen in	
					davon mit	... Räumen
						1
131	132	133	134	135		
14 2 92	Kreis Kamenz	34 418	29 686	68 522	489	3 599
14 2 92 005	Arnsdorf	1 098	928	2 183	7	131
14 2 92 020	Bernsdorf, Stadt	1 273	1 062	2 766	89	179
14 2 92 050	Brettnig-Hauswalde	823	741	1 437	3	64
14 2 92 090	Crostwitz	284	280	366	-	11
14 2 92 110	Elsterheide	1 136	1 112	1 544	-	54
14 2 92 120	Elstra, Stadt	804	739	1 301	7	51
14 2 92 170	Großnaundorf	300	291	445	1	28
14 2 92 180	Großröhrsdorf, Stadt	1 528	1 173	3 460	16	147
14 2 92 192	Haselbachtal	1 167	1 076	1 992	7	83
14 2 92 210	Kamenz, Stadt	2 896	1 967	9 110	31	531
14 2 92 240	Knappensee	542	517	755	4	20
14 2 92 260	Königsbrück, Stadt	1 039	865	2 156	17	77
14 2 92 280	Laußnitz	548	531	815	-	39
14 2 92 290	Lauta, Stadt	2 150	1 695	4 503	3	231
14 2 92 300	Leippe-Torno	494	493	563	-	14
14 2 92 310	Lichtenberg	439	400	785	-	22
14 2 92 320	Lohsa	1 145	1 052	1 878	5	75
14 2 92 350	Nebelschütz	302	291	411	3	7
14 2 92 360	Neukirch	575	502	1 356	1	190
14 2 92 390	Oberlichtenau	417	403	619	7	22
14 2 92 400	Ohorn	642	597	1 071	1	47
14 2 92 410	Oßling	641	603	914	-	34
14 2 92 415	Ottendorf-Okrilla	2 547	2 333	4 550	100	262
14 2 92 420	Panschwitz-Kuckau	536	499	815	1	18
14 2 92 430	Pulsnitz, Stadt	1 364	1 090	3 074	28	174
14 2 92 440	Räckelwitz	306	300	393	3	8
14 2 92 445	Radeberg, Stadt	3 340	2 449	9 715	117	736
14 2 92 450	Ralbitz-Rosenthal	436	432	550	2	5
14 2 92 480	Schönsteichen	619	590	953	1	27
14 2 92 500	Schwepnitz	718	650	1 280	10	20
14 2 92 535	Spreetal	636	584	979	-	35
14 2 92 540	Steina	531	515	806	8	41
14 2 92 550	Straßgräbchen	233	215	353	-	7
14 2 92 560	Wachau	1 131	1 033	1 920	7	115
14 2 92 590	Wiednitz	274	238	496	-	20
14 2 92 600	Wittichenau, Stadt	1 504	1 440	2 208	10	74
142	Regierungsbezirk Dresden	292 504	216 652	884 097	10 420	67 201

Regierungsbezirk Dresden

am 31. Dezember 2001								Schlüssel- nummer
Wohn- und Nichtwohngebäuden							Wohnungen je 1 000 Einwohner	
davon mit ... Räumen						Wohnfläche in 1 000 m ²		
3	4	5	6	7 und mehr	darin Räume		143	
136	137	138	139	140	141	142	143	
14 761	22 897	13 678	7 639	5 459	41 521	5 219	442	14 2 92
516	719	435	215	160	1 204	166	439	14 2 92 005
540	915	596	275	172	1 296	203	470	14 2 92 020
347	413	304	175	131	1 007	112	435	14 2 92 050
44	65	68	74	104	807	37	323	14 2 92 090
206	348	389	295	252	1 963	147	388	14 2 92 110
194	421	294	187	147	1 111	107	403	14 2 92 120
85	124	95	57	55	410	36	407	14 2 92 170
882	1 314	634	287	180	1 355	249	458	14 2 92 180
348	646	444	260	204	1 520	156	410	14 2 92 192
2 016	3 934	1 596	630	372	2 822	638	483	14 2 92 210
123	193	185	128	102	777	66	363	14 2 92 240
365	796	532	242	127	984	157	438	14 2 92 260
138	201	207	138	92	701	67	388	14 2 92 280
1 036	1 619	998	422	194	1 462	317	495	14 2 92 290
67	137	176	105	64	497	53	381	14 2 92 300
166	254	181	88	74	554	61	439	14 2 92 310
351	546	339	294	268	2 039	156	406	14 2 92 320
53	97	81	92	78	593	37	323	14 2 92 350
178	552	187	133	115	869	98	731	14 2 92 360
109	196	141	93	51	369	48	398	14 2 92 390
236	293	247	169	78	598	88	411	14 2 92 400
149	234	211	168	118	887	78	342	14 2 92 410
839	1 295	1 089	650	315	2 362	352	444	14 2 92 415
92	267	143	135	159	1 221	72	349	14 2 92 420
881	1 033	527	252	179	1 370	221	450	14 2 92 430
47	63	77	78	117	890	37	299	14 2 92 440
2 978	3 646	1 349	552	337	2 566	653	520	14 2 92 445
47	103	115	107	171	1 338	54	295	14 2 92 450
164	249	224	164	124	953	81	390	14 2 92 480
252	424	276	176	122	912	102	434	14 2 92 500
175	306	227	122	114	864	84	422	14 2 92 535
152	232	174	111	88	675	65	435	14 2 92 540
50	99	118	49	30	224	30	440	14 2 92 550
422	527	415	257	177	1 352	148	409	14 2 92 560
162	119	95	59	41	306	37	376	14 2 92 590
351	517	509	400	347	2 663	205	346	14 2 92 600
241 936	312 080	146 852	63 886	41 722	318 097	61 397	521	142

Regierungsbezirk Dresden

Schlüsselnummer	Kreis Gemeinde	Fremdenverkehr 2001				Straßenverkehrsunfälle insgesamt (ohne sonst.)
		geöffnete Beherbergungsstätten	angebotene Gästebetten	Ankünfte	Übernachtungen	
		144	145	146	147	
14 2 92	Kreis Kamenz	84	2 561	72 651	313 363	875
14 2 92 005	Arnsdorf	2	.	.	.	31
14 2 92 020	Bernsdorf, Stadt	2	.	.	.	31
14 2 92 050	Brettnig-Hauswalde	1	.	.	.	11
14 2 92 090	Crostwitz	1	.	.	.	3
14 2 92 110	Elsterheide	6	120	3 509	6 051	35
14 2 92 120	Elstra, Stadt	3	67	1 330	2 231	12
14 2 92 170	Großnaundorf	-	-	-	-	7
14 2 92 180	Großröhrsdorf, Stadt	2	.	.	.	56
14 2 92 192	Haselbachtal	1	.	.	.	23
14 2 92 210	Kamenz, Stadt	10	255	7 859	16 875	128
14 2 92 240	Knappensee	2	.	.	.	9
14 2 92 260	Königsbrück, Stadt	1	.	.	.	26
14 2 92 280	Laußnitz	1	.	.	.	16
14 2 92 290	Lauta, Stadt	1	.	.	.	25
14 2 92 300	Leippe-Torno	-	-	-	-	5
14 2 92 310	Lichtenberg	-	-	-	-	5
14 2 92 320	Lohsa	3	84	994	3 836	23
14 2 92 350	Nebelschütz	1	.	.	.	12
14 2 92 360	Neukirch	2	.	.	.	13
14 2 92 390	Oberlichtenau	2	.	.	.	3
14 2 92 400	Ohorn	4	125	3 364	7 635	17
14 2 92 410	Oßling	-	-	-	-	16
14 2 92 415	Ottendorf-Okrilla	6	91	4 700	9 731	56
14 2 92 420	Panschwitz-Kuckau	2	.	.	.	21
14 2 92 430	Pulsnitz, Stadt	8	651	11 279	181 555	41
14 2 92 440	Räckelwitz	1	.	.	.	5
14 2 92 445	Radeberg, Stadt	9	387	17 111	32 220	73
14 2 92 450	Ralbitz-Rosenthal	-	-	-	-	10
14 2 92 480	Schönnteichen	1	.	.	.	17
14 2 92 500	Schwepnitz	2	.	.	.	11
14 2 92 535	Spreetal	1	.	.	.	18
14 2 92 540	Steina	3	44	777	1 783	12
14 2 92 550	Straßgräbchen	1	.	.	.	9
14 2 92 560	Wachau	1	.	.	.	50
14 2 92 590	Wiednitz	-	-	-	-	7
14 2 92 600	Wittichenau, Stadt	4	75	4 169	7 123	36
142	Regierungsbezirk Dresden	1 013	53 065	2 500 011	7 099 492	10 420

Regierungsbezirk Dresden

Schwerwiegende Unfälle mit Sachschaden 2001		Straßenverkehrsunfälle mit Personenschaden 2001				Kraftfahrzeugbestand am 1. Januar 2002			Schlüsselnummer
im engeren Sinne	unter Alkoholeinwirkung	insgesamt	verunglückte Personen			insgesamt	darunter		
			Getötete	Schwerverletzte	Leichtverletzte		Pkw	Krafträder	
149	150	151	152	153	154	155	156	157	
210	37	628	24	274	544	105 288	88 563	4 767	14 2 92
7	1	23	-	10	18	3 217	2 695	187	14 2 92 005
5	1	25	-	3	25	3 664	3 263	177	14 2 92 020
3	1	7	-	2	10	2 321	1 981	98	14 2 92 050
-	-	3	-	-	3	805	699	30	14 2 92 090
8	3	24	-	17	24	3 582	2 679	162	14 2 92 110
5	1	6	-	2	6	2 380	1 944	127	14 2 92 120
2	-	5	1	1	4	821	690	27	14 2 92 170
20	-	36	4	23	32	4 741	4 018	202	14 2 92 180
3	-	20	-	8	15	3 437	2 935	145	14 2 92 192
28	7	93	2	38	79	11 468	9 870	409	14 2 92 210
2	1	6	1	4	3	1 536	1 295	64	14 2 92 240
3	1	22	2	17	14	3 163	2 769	123	14 2 92 260
5	-	11	1	4	10	1 589	1 278	57	14 2 92 280
3	4	18	1	7	16	5 472	4 870	281	14 2 92 290
-	1	4	-	3	2	953	831	59	14 2 92 300
3	-	2	-	2	1	1 350	1 126	51	14 2 92 310
6	-	17	1	9	16	3 395	2 920	202	14 2 92 320
5	2	5	-	4	6	916	744	42	14 2 92 350
1	-	12	1	7	10	1 389	1 148	67	14 2 92 360
-	-	3	-	-	3	1 104	949	55	14 2 92 390
6	-	11	-	3	12	1 722	1 515	74	14 2 92 400
2	-	14	-	9	9	1 810	1 590	84	14 2 92 410
18	2	36	2	15	35	8 505	6 179	334	14 2 92 415
5	4	12	-	5	9	1 579	1 328	97	14 2 92 420
11	-	30	1	5	32	4 271	3 686	150	14 2 92 430
2	-	3	-	-	4	843	691	45	14 2 92 440
16	5	52	1	20	41	11 946	10 363	449	14 2 92 445
1	-	9	-	3	6	1 331	1 081	90	14 2 92 450
8	-	9	-	4	6	1 830	1 495	105	14 2 92 480
3	-	8	1	1	11	2 094	1 767	98	14 2 92 500
4	-	14	2	11	6	1 588	1 411	74	14 2 92 535
4	-	8	-	2	6	1 393	1 190	90	14 2 92 540
1	-	8	-	3	5	577	486	45	14 2 92 550
12	1	37	-	19	32	3 425	2 861	187	14 2 92 560
1	1	5	-	1	5	760	659	37	14 2 92 590
7	1	28	3	11	27	4 159	3 436	235	14 2 92 600
2 400	583	7 437	157	2 391	7 282	1 006 514	867 851	41 149	142

Regierungsbezirk Dresden

Schlüssel- nummer	Kreis Gemeinde	Ist-Aufkommen an Gemeindesteuern 2001 in 1 000 €				
		Grund- steuer A	Grund- steuer B	Gewerbe- steuer	Gemeindeanteil an der Ein- kommensteuer	Gemeindeanteil an der Umsatzsteuer
		158	159	160	161	162
14 2 92	Kreis Kamenz	582	10 704	16 460	10 948	4 830
14 2 92 005	Arnsdorf	26	334	144	406	93
14 2 92 020	Bernsdorf, Stadt	5	457	242	412	105
14 2 92 050	Brettnig-Hauswalde	13	249	969	220	86
14 2 92 090	Crostitzwitz	23	58	35	69	11
14 2 92 110	Elsterheide	43	219	700	283	100
14 2 92 120	Elstra, Stadt	34	196	652	214	99
14 2 92 170	Großnaundorf	9	49	19	67	7
14 2 92 180	Großröhrsdorf, Stadt	19	559	1 000	528	208
14 2 92 192	Haselbachtal	24	208	120	321	53
14 2 92 210	Kamenz, Stadt	34	1 486	2 680	1 418	834
14 2 92 240	Knappensee	8	105	63	124	17
14 2 92 260	Königsbrück, Stadt	13	353	102	397	97
14 2 92 280	Laußnitz	12	200	194	138	163
14 2 92 290	Lauta, Stadt	5	582	231	580	126
14 2 92 300	Leippe-Torno	3	109	25	81	11
14 2 92 310	Lichtenberg	14	99	-11	124	19
14 2 92 320	Lohsa	-2	178	144	357	51
14 2 92 350	Nebelschütz	19	86	-5	70	19
14 2 92 360	Neukirch	21	86	96	122	12
14 2 92 390	Oberlichtenau	8	64	59	98	27
14 2 92 400	Ohorn	7	158	117	167	47
14 2 92 410	Oßling	24	110	43	163	58
14 2 92 415	Ottendorf-Okrilla	12	834	2 730	721	468
14 2 92 420	Panschwitz-Kuckau	26	111	155	174	30
14 2 92 430	Pulsnitz, Stadt	13	480	414	481	222
14 2 92 440	Räckelwitz	9	55	16	84	17
14 2 92 445	Radeberg, Stadt	19	1 556	3 366	1 528	834
14 2 92 450	Ralbitz-Rosenthal	10	80	21	100	10
14 2 92 480	Schönnteichen	25	99	26	168	12
14 2 92 500	Schwepnitz	16	203	292	221	70
14 2 92 535	Spreetal	13	438	25	183	446
14 2 92 540	Steina	12	76	30	139	14
14 2 92 550	Straßgräbchen	4	71	30	72	12
14 2 92 560	Wachau	29	294	1 054	293	299
14 2 92 590	Wiednitz	4	48	5	69	5
14 2 92 600	Wittichenau, Stadt	26	417	678	353	148
142	Regierungsbezirk Dresden	5 237	130 660	247 704	144 002	55 328

Regierungsbezirk Dresden

Hebesätze in %			Realsteuer- aufbringungs- kraft 2001	Steuereinnahmekraft 2001		Schuldenstand am 31.12.2001		Personal- stand am 30. Juni 2001	Schlüssel- nummer
Grund- steuer A	Grund- steuer B	Gewerbe- steuer		insgesamt	je Einwohner	insgesamt	je Einwohner		
				1 000 €	€	1 000 €	€		
163	164	165	166	167	168	169	170	171	
279	359	361	30 738	44 051	283,21	166 127	1 068	2 306	14 2 92
270	360	380	544	1 022	203,63	5 820	1 159	72	14 2 92 005
235	348	350	799	1 279	216,67	8 945	1 515	51	14 2 92 020
260	390	365	1 339	1 503	453,97	3 978	1 202	24	14 2 92 050
305	390	400	115	191	168,27	624	551	10	14 2 92 090
275	350	300	1 234	1 491	373,85	3 268	820	57	14 2 92 110
270	370	380	939	1 159	361,53	1 492	465	36	14 2 92 120
300	330	400	86	157	142,49	188	171	16	14 2 92 170
275	360	370	1 721	2 312	306,69	7 561	1 003	65	14 2 92 180
274	346	400	381	739	150,40	4 301	875	59	14 2 92 192
300	380	365	4 537	6 392	335,66	10 149	533	193	14 2 92 210
270	345	380	194	326	155,65	1 250	597	26	14 2 92 240
300	360	365	509	988	198,88	3 474	699	78	14 2 92 260
300	375	400	417	692	329,27	1 578	751	26	14 2 92 280
330	360	370	890	1 562	170,80	8 121	888	133	14 2 92 290
300	400	360	138	226	154,53	981	671	25	14 2 92 300
275	410	370	97	241	134,39	4 142	2 311	13	14 2 92 310
300	350	380	350	738	159,08	5 837	1 258	60	14 2 92 320
270	380	400	103	193	151,16	1 120	876	19	14 2 92 350
300	330	300	251	368	197,95	661	356	18	14 2 92 360
300	350	400	138	255	162,59	1 774	1 130	20	14 2 92 390
300	390	400	284	482	183,80	3 319	1 266	17	14 2 92 400
270	350	400	192	407	151,76	2 393	892	25	14 2 92 410
270	350	365	3 974	4 759	461,75	10 313	1 001	117	14 2 92 415
260	350	400	309	493	209,26	2 231	947	14	14 2 92 420
275	350	365	1 009	1 651	241,08	8 415	1 228	73	14 2 92 430
250	330	400	92	191	144,29	470	356	23	14 2 92 440
279	359	378	5 320	7 202	385,22	27 895	1 492	195	14 2 92 445
230	330	400	128	235	126,04	321	172	10	14 2 92 450
300	330	350	171	348	141,90	753	307	41	14 2 92 480
300	330	365	579	828	278,62	2 889	973	26	14 2 92 500
300	350	400	528	1 155	498,72	1 282	554	35	14 2 92 535
300	330	400	133	282	150,18	1 092	582	12	14 2 92 540
270	350	350	118	198	240,01	120	145	14	14 2 92 550
270	350	290	1 832	2 227	475,60	2 702	577	42	14 2 92 560
250	350	400	64	137	108,81	289	229	17	14 2 92 590
280	360	370	1 223	1 625	253,77	7 837	1 224	45	14 2 92 600
278	396	415	376 530	543 592	318,86	2 148 756	1 260	39 677	142

Regierungsbezirk Dresden nach Gemeinden

Gebietsstand: 1. Januar 2002



1 Dresden, Stadt	39 Klipphausen	77 Waldhufen	115 Herrnhut, Stadt	153 Lohmen	191 Großnaundorf
2 Görlitz, Stadt	40 Leuben-Schleinitz	78 Weißkeißel	116 Hirschfelde	154 Müglitztal	192 Großeröhrsdorf, Stadt
3 Hoyerswerda, Stadt	41 Lommatzsch, Stadt	79 Weißwasser/O.L., Stadt	117 Jonsdorf, Kurort	155 Neustadt i. Sa., Stadt	193 Haselbachtal
4 Bautzen, Stadt	42 Meißen, Stadt	80 Diesbar-Seußlitz	118 Kittlitz	156 Pirna, Stadt	194 Kamenz, Stadt
5 Bischofswerda, Stadt	43 Moritzburg	81 Ebersbach	119 Lawalde	157 Porschdorf	195 Knappensee
6 Burkau	44 Niederau	82 Glaubitz	120 Leutersdorf	158 Rathen, Kurort	196 Königsbrück, Stadt
7 Crostau	45 Nossen, Stadt	83 Gröditz, Stadt	121 Löbau, Stadt	159 Rathmannsdorf	197 Laußnitz
8 Cunewalde	46 Radebeul, Stadt	84 Großenhain, Stadt	122 Mittelherwigsdorf	160 Reinhardtsdorf-Schöna	198 Lauta, Stadt
9 Demitz-Thumitz	47 Radeburg, Stadt	85 Lampertswalde	123 Neugersdorf, Stadt	161 Rosenthal-Bielatal	199 Leippe-Torno
10 Doberschau-Gaußig	48 Taubenheim	86 Hirschstein	124 Neusaiza-Spremberg, Stadt	162 Sebnitz, Stadt	200 Lichtenberg
11 Frankenthal	49 Triebischtal	87 Nauwalde	125 Niedercunnersdorf	163 Stadt Wehlen, Stadt	201 Lohsa
12 Göda	50 Weinböhla	88 Nünchritz	126 Obercunnersdorf	164 Stolpen, Stadt	202 Nebelschütz
13 Großdubrau	51 Bad Muskau, Stadt	89 Priestewitz	127 Oderwitz	165 Struppen	203 Neukirch
14 Großerhartau	52 Boxberg/O.L.	90 Riesa, Stadt	128 Olbersdorf	166 Altenberg, Stadt	204 Oberlichtenau
15 Großpostwitz/O.L.	53 Gablenz	91 Röderau-Bobersen	129 Oppach	167 Bannewitz	205 Ohorn
16 Guttau	54 Groß Düben	92 Röderau	130 Ostritz, Stadt	168 Bärenstein, Stadt	206 Oßling
17 Hochkirch	55 Hähnichen	93 Schönfeld	131 Oybin	169 Dippoldiswalde, Stadt	207 Ottendorf-Okrilla
18 Kirschau	56 Hohendubrau	94 Stauchitz	132 Rosenbach	170 Dorfhain	208 Panschwitz-Kuckau
19 Königswartha	57 Horka	95 Strehla, Stadt	133 Schlegel	171 Freital, Stadt	209 Pulsnitz, Stadt
20 Kubschütz	58 Klitten	96 Tauscha	134 Schönau-Berzdorf a. d. Eigen	172 Geising, Stadt	210 Räckelwitz
21 Malschwitz	59 Kodersdorf	97 Thiendorf	135 Schönbach	173 Glashütte, Stadt	211 Radeberg, Stadt
22 Neschwitz	60 Königshain	98 Weißig a. Raschütz	136 Seiffhennersdorf, Stadt	174 Hartmannsdorf-Reichenau	212 Raibitz-Rosenthal
23 Neukirch/Lausitz	61 Krauschwitz	99 Wildenhain	137 Strahwalde	175 Hermsdorf/Erzgeb.	213 Schönteichen
24 Obergurig	62 Kreba-Neudorf	100 Wülknitz	138 Waltersdorf	176 Höckendorf	214 Schwepnitz
25 Puschwitz	63 Markersdorf	101 Zabeltitz	139 Zittau, Stadt	177 Kreischa	215 Spreetal
26 Radibor	64 Mücka	102 Zeithain	140 Bad Gottlieuba-Berggießhübel, Stadt	178 Malter	216 Steina
27 Rammenau	65 Neißeau	103 Beiersdorf	141 Bad Schandau, Stadt	179 Pretzschendorf	217 Straßgräbchen
28 Schirgiswalde, Stadt	66 Niesky, Stadt	104 Bernstadt a. d. Eigen, Stadt	142 Bahretal	180 Rabenau, Stadt	218 Wachau
29 Schmölln-Putzkau	67 Quitzdorf am See	105 Berthelsdorf	143 Dohma	181 Reinhardtsgrμμα	219 Wiednitz
30 Sohland a. d. Spree	68 Reichenbach/O.L., Stadt	106 Bertsdorf-Hörnitz	144 Dohna, Stadt	182 Schmiedeberg	220 Wittichenau, Stadt
31 Steinigtwolmsdorf	69 Rietschen	107 Dürrhennersdorf	145 Dürrröhrsdorf-Dittersbach	183 Tharandt, Stadt	
32 Weißenberg, Stadt	70 Rothenburg/O.L., Stadt	108 Ebersbach/Sa., Stadt	146 Gohrisch	184 Wilsdruff, Stadt	
33 Wilthen, Stadt	71 Schleife	109 Eibau	147 Heidenau, Stadt	185 Arnsdorf	
34 Coswig, Stadt	72 Schöpstal	110 Friedersdorf	148 Hohnstein, Stadt	186 Bernsdorf, Stadt	
35 Diera-Zehren	73 Sohland a. Rotstein	111 Großenhennersdorf	149 Hohwald	187 Brettnig-Hauswalde	
36 Heynitz	74 Trebendorf	112 Großenhain	150 Kirnitzschtal	188 Crostwitz	
37 Käbschütztal	75 Uhyst	113 Großenhain	151 Königstein/Sächs. Schw., Stadt	189 Elsterheide	
38 Ketzerbachtal	76 Vierkirchen	114 Hainewalde	152 Liebstadt, Stadt	190 Elstra, Stadt	

Regierungsbezirk Leipzig

Schlüssel- nummer	Kreis Gemeinde	Fläche 31.12.2001 km ²	Bevölkerung am			
			3.10.1990	31. Dezember 2001		
				insgesamt	männlich	weiblich
		1	2	3	4	5
Kreisfreie Stadt						
14 3 65 000	Leipzig, Stadt	297,62	560 387	493 052	238 175	254 877
14 3 74	Kreis Delitzsch	852,11	128 345	127 162	62 621	64 541
14 3 74 020	Bad Dübener, Stadt	45,45	9 608	9 111	4 475	4 636
14 3 74 060	Delitzsch, Stadt	59,56	29 053	25 774	12 551	13 223
14 3 74 070	Döbernitz	24,02	2 231	2 961	1 456	1 505
14 3 74 080	Doberschütz	79,81	3 900	4 626	2 357	2 269
14 3 74 090	Eilenburg, Stadt	46,84	21 576	18 378	9 026	9 352
14 3 74 140	Jesewitz	52,27	2 377	3 135	1 575	1 560
14 3 74 170	Kossa	73,55	2 394	2 579	1 287	1 292
14 3 74 190	Krostitz	43,83	3 469	4 110	2 074	2 036
14 3 74 200	Laußig	26,54	2 530	2 233	1 063	1 170
14 3 74 220	Löbnitz	37,22	2 415	2 446	1 190	1 256
14 3 74 250	Neukyhna	40,25	2 388	2 723	1 379	1 344
14 3 74 290	Rackwitz	15,03	3 711	3 281	1 668	1 613
14 3 74 315	Schkeuditz, Stadt	79,36	19 473	19 027	9 481	9 546
14 3 74 325	Schönwölkau	49,15	2 387	2 863	1 429	1 434
14 3 74 345	Taucha, Stadt	33,13	12 648	14 706	7 025	7 681
14 3 74 360	Wiedemar	34,39	1 700	2 327	1 183	1 144
14 3 74 390	Zschepplin	67,98	3 206	3 392	1 660	1 732
14 3 74 400	Zschortau	24,89	2 247	2 324	1 159	1 165
14 3 74 410	Zwochau	18,84	1 032	1 166	583	583
14 3 75	Kreis Döbeln	423,93	87 751	76 681	37 212	39 469
14 3 75 020	Bockelwitz	47,62	3 060	2 897	1 428	1 469
14 3 75 030	Döbeln, Stadt	32,69	27 682	22 653	10 742	11 911
14 3 75 040	Ebersbach	6,75	1 015	1 181	594	587
14 3 75 050	Gersdorf	17,12	1 264	1 333	651	682
14 3 75 060	Großweitzschen	44,41	4 286	3 582	1 756	1 826
14 3 75 070	Hartha, Stadt	37,17	9 474	7 632	3 689	3 943
14 3 75 090	Leisnig, Stadt	29,96	8 726	7 386	3 529	3 857
14 3 75 110	Mochau	38,82	2 860	2 830	1 428	1 402
14 3 75 120	Niederstregis	14,73	1 313	1 391	692	699
14 3 75 140	Ostrau	52,59	4 944	4 565	2 335	2 230
14 3 75 160	Roßwein, Stadt	29,14	9 211	7 952	3 850	4 102
14 3 75 180	Waldheim, Stadt	23,81	10 104	9 247	4 500	4 747
14 3 75 190	Ziegra-Knobelsdorf	30,89	2 334	2 457	1 235	1 222
14 3 75 200	Zschaitz-Ottewig	18,22	1 478	1 575	783	792
14 3 79	Kreis Leipziger Land	752,00	155 384	152 687	74 865	77 822
14 3 79 080	Böhlen, Stadt	24,45	8 086	7 214	3 528	3 686
14 3 79 100	Borna, Stadt	35,77	24 244	19 616	9 477	10 139
14 3 79 120	Deutzen	6,60	2 775	2 202	1 105	1 097
14 3 79 150	Elstertrebnitz	11,66	1 203	1 522	731	791
14 3 79 180	Espenhain	28,15	2 695	2 819	1 438	1 381
14 3 79 190	Eulatal	47,32	3 550	3 716	1 869	1 847
14 3 79 220	Frohburg, Stadt	60,74	8 146	8 418	4 148	4 270
14 3 79 230	Geithain, Stadt	30,18	7 752	6 821	3 257	3 564

Regierungsbezirk Leipzig

Einwohner je km ² 2001	Bevölkerung im Alter von ... bis unter ... Jahren am 31. Dezember 2001								Schlüssel- nummer
	unter 6	6 bis unter 15	15 bis unter 18	18 bis unter 25	25 bis unter 30	30 bis unter 50	50 bis unter 65	65 und mehr	
6	7	8	9	10	11	12	13	14	
1 657	20 106	33 610	16 048	46 935	30 861	151 543	101 591	92 358	14 3 65 000
149	5 282	10 945	5 536	11 382	6 206	41 836	24 276	21 699	14 3 74
200	393	757	400	867	507	2 823	1 882	1 482	14 3 74 020
433	976	2 073	1 171	2 469	1 246	8 290	5 027	4 522	14 3 74 060
123	132	296	140	278	161	1 076	440	438	14 3 74 070
58	199	444	211	450	249	1 563	889	621	14 3 74 080
392	737	1 552	759	1 660	950	5 756	3 569	3 395	14 3 74 090
60	138	328	155	252	147	1 138	548	429	14 3 74 140
35	120	237	116	231	125	884	441	425	14 3 74 170
94	179	355	187	401	204	1 446	696	642	14 3 74 190
84	69	208	114	226	103	739	464	310	14 3 74 200
66	92	227	109	216	110	803	444	445	14 3 74 220
68	94	259	122	255	154	976	471	392	14 3 74 250
218	145	339	159	250	154	1 231	567	436	14 3 74 290
240	716	1 484	776	1 577	815	6 209	3 832	3 618	14 3 74 315
58	144	294	135	262	114	993	461	460	14 3 74 325
444	684	1 235	577	1 087	657	4 779	3 034	2 653	14 3 74 345
68	110	255	107	253	134	830	308	330	14 3 74 360
50	167	304	153	323	172	1 145	596	532	14 3 74 390
93	115	198	104	201	146	756	410	394	14 3 74 400
62	72	100	41	124	58	399	197	175	14 3 74 410
181	2 955	6 010	3 336	6 954	3 701	22 875	15 097	15 753	14 3 75
61	138	271	134	280	144	893	480	557	14 3 75 020
693	887	1 654	943	2 104	1 095	6 510	4 691	4 769	14 3 75 030
175	47	107	84	122	32	449	185	155	14 3 75 040
78	65	133	52	130	40	425	241	247	14 3 75 050
81	117	291	177	324	183	1 154	675	661	14 3 75 060
205	251	590	312	654	328	2 239	1 553	1 705	14 3 75 070
247	246	540	261	594	348	2 035	1 671	1 691	14 3 75 090
73	133	258	159	291	123	962	462	442	14 3 75 110
94	67	136	83	126	63	458	227	231	14 3 75 120
87	203	430	222	418	241	1 495	760	796	14 3 75 140
273	292	530	322	708	420	2 242	1 611	1 827	14 3 75 160
388	321	705	385	793	479	2 668	1 865	2 031	14 3 75 180
80	111	209	126	275	127	814	411	384	14 3 75 190
86	77	156	76	135	78	531	265	257	14 3 75 200
203	6 172	12 234	6 248	12 895	7 035	48 444	31 482	28 177	14 3 79
295	297	556	328	704	299	2 430	1 332	1 268	14 3 79 080
548	743	1 520	788	1 722	930	6 005	4 257	3 651	14 3 79 100
334	67	204	98	177	83	728	421	424	14 3 79 120
131	74	137	66	140	87	518	264	236	14 3 79 150
100	136	268	125	215	149	957	501	468	14 3 79 180
79	162	313	191	398	209	1 238	623	582	14 3 79 190
139	390	699	363	782	415	2 544	1 601	1 624	14 3 79 220
226	266	537	296	595	330	1 937	1 418	1 442	14 3 79 230

Regierungsbezirk Leipzig

Schlüsselnummer	Kreis Gemeinde	Lebendgeborene 2001		Gestorbene 2001		Überschuss bzw. Gestor-
		insgesamt	je 1 000 Einwohner	insgesamt	je 1 000 Einwohner	insgesamt
		15	16	17	18	19
Kreisfreie Stadt						
14 3 65 000	Leipzig, Stadt	3 773	7,7	5 382	10,9	-1 609
14 3 74	Kreis Delitzsch	926	7,3	1 309	10,3	-383
14 3 74 020	Bad Düben, Stadt	86	9,4	96	10,5	-10
14 3 74 060	Delitzsch, Stadt	197	7,6	279	10,7	-82
14 3 74 070	Döbernitz	24	8,1	29	9,8	-5
14 3 74 080	Doberschütz	28	6,0	52	11,1	-24
14 3 74 090	Eilenburg, Stadt	141	7,6	208	11,3	-67
14 3 74 140	Jesewitz	25	8,0	23	7,4	2
14 3 74 170	Kossa	23	8,9	14	5,4	9
14 3 74 190	Krostitz	24	5,9	36	8,8	-12
14 3 74 200	Laußig	13	5,7	22	9,6	-9
14 3 74 220	Löbnitz	17	6,9	44	17,8	-27
14 3 74 250	Neukyhna	12	4,4	23	8,4	-11
14 3 74 290	Rackwitz	23	7,0	28	8,5	-5
14 3 74 315	Schkeuditz, Stadt	114	6,0	203	10,7	-89
14 3 74 325	Schönwölkau	24	8,5	27	9,6	-3
14 3 74 345	Taucha, Stadt	86	5,9	164	11,2	-78
14 3 74 360	Wiedemar	24	10,3	13	5,6	11
14 3 74 390	Zschepplin	36	10,7	23	6,8	13
14 3 74 400	Zschortau	17	7,3	17	7,3	-
14 3 74 410	Zwochau	12	10,3	8	6,9	4
14 3 75	Kreis Döbeln	511	6,6	841	10,9	-330
14 3 75 020	Bockelwitz	25	8,6	28	9,6	-3
14 3 75 030	Döbeln, Stadt	162	7,1	265	11,6	-103
14 3 75 040	Ebersbach	11	9,3	8	6,8	3
14 3 75 050	Gersdorf	14	10,6	14	10,6	-
14 3 75 060	Großweitzschen	13	3,6	42	11,6	-29
14 3 75 070	Hartha, Stadt	36	4,7	75	9,7	-39
14 3 75 090	Leisnig, Stadt	45	6,0	94	12,6	-49
14 3 75 110	Mochau	19	6,7	26	9,2	-7
14 3 75 120	Niederstriegis	12	8,6	20	14,4	-8
14 3 75 140	Ostrau	38	8,3	36	7,8	2
14 3 75 160	Roßwein, Stadt	58	7,3	99	12,4	-41
14 3 75 180	Waldheim, Stadt	51	5,5	105	11,2	-54
14 3 75 190	Ziegra-Knobelsdorf	18	7,4	16	6,5	2
14 3 75 200	Zschaitz-Ottewig	9	5,7	13	8,2	-4
14 3 79	Kreis Leipziger Land	1 055	6,9	1 882	12,3	-827
14 3 79 080	Böhlen, Stadt	44	6,0	92	12,6	-48
14 3 79 100	Borna, Stadt	166	8,4	251	12,7	-85
14 3 79 120	Deutzen	9	4,0	20	9,0	-11
14 3 79 150	Elstertrebnitz	11	7,2	10	6,6	1
14 3 79 180	Espenhain	24	8,5	36	12,7	-12
14 3 79 190	Eulatal	29	7,7	26	6,9	3
14 3 79 220	Frohburg, Stadt	60	7,1	101	12,0	-41
14 3 79 230	Geithain, Stadt	44	6,4	113	16,4	-69

Regierungsbezirk Leipzig

der Geborenen benen (-)	Zuzüge 2001		Fortzüge 2001		Überschuss der Zu- bzw. Fortzüge (-)		Gesamtveränderung 2001		Schlüssel- nummer
	insgesamt	je 1 000 Einwohner	insgesamt	je 1 000 Einwohner	insgesamt	je 1 000 Einwohner	insgesamt	je 1 000 Einwohner	
-3,3	21 365	43,3	19 912	40,4	1 453	2,9	-156	-0,3	14 3 65 000
-3,0	5 828	45,6	6 625	51,9	-797	-6,2	-1 176	-9,2	14 3 74
-1,1	491	53,6	594	64,8	-103	-11,2	-113	-12,3	14 3 74 020
-3,1	891	34,2	1 366	52,4	-475	-18,2	-557	-21,4	14 3 74 060
-1,7	180	60,9	170	57,5	10	3,4	5	1,7	14 3 74 070
-5,1	195	41,8	256	54,8	-61	-13,1	-85	-18,2	14 3 74 080
-3,6	768	41,5	896	48,5	-128	-6,9	-194	-10,5	14 3 74 090
0,6	163	52,2	149	47,7	14	4,5	18	5,8	14 3 74 140
3,5	96	37,3	95	37,0	1	0,4	10	3,9	14 3 74 170
-2,9	183	44,8	163	39,9	20	4,9	8	2,0	14 3 74 190
-3,9	58	25,3	137	59,7	-79	-34,4	-88	-38,3	14 3 74 200
-10,9	87	35,2	94	38,1	-7	-2,8	-34	-13,8	14 3 74 220
-4,0	176	64,3	179	65,4	-3	-1,1	-14	-5,1	14 3 74 250
-1,5	157	47,6	232	70,3	-75	-22,7	-80	-24,2	14 3 74 290
-4,7	882	46,3	924	48,5	-42	-2,2	-130	-6,8	14 3 74 315
-1,1	154	54,5	119	42,1	35	12,4	32	11,3	14 3 74 325
-5,3	866	59,1	758	51,7	108	7,4	30	2,0	14 3 74 345
4,7	132	56,6	148	63,5	-16	-6,9	-5	-2,1	14 3 74 360
3,8	148	43,8	146	43,2	2	0,6	15	4,4	14 3 74 390
-	148	63,7	133	57,3	15	6,5	15	6,5	14 3 74 400
3,4	53	45,5	66	56,7	-13	-11,2	-9	-7,7	14 3 74 410
-4,3	3 112	40,2	4 043	52,3	-931	-12,0	-1 261	-16,3	14 3 75
-1,0	99	34,1	110	37,8	-11	-3,8	-14	-4,8	14 3 75 020
-4,5	969	42,3	1 341	58,6	-372	-16,2	-475	-20,7	14 3 75 030
2,5	48	40,6	64	54,1	-16	-13,5	-13	-11,0	14 3 75 040
-	49	37,1	48	36,3	1	0,8	1	0,8	14 3 75 050
-8,0	117	32,2	178	49,0	-61	-16,8	-90	-24,8	14 3 75 060
-5,0	231	29,9	380	49,1	-149	-19,3	-188	-24,3	14 3 75 070
-6,6	270	36,2	342	45,9	-72	-9,7	-121	-16,2	14 3 75 090
-2,5	130	45,9	128	45,2	2	0,7	-5	-1,8	14 3 75 110
-5,8	65	46,7	46	33,1	19	13,7	11	7,9	14 3 75 120
0,4	164	35,6	237	51,5	-73	-15,8	-71	-15,4	14 3 75 140
-5,1	258	32,3	309	38,7	-51	-6,4	-92	-11,5	14 3 75 160
-5,8	517	55,3	648	69,4	-131	-14,0	-185	-19,8	14 3 75 180
0,8	117	47,8	115	47,0	2	0,8	4	1,6	14 3 75 190
-2,5	78	49,3	97	61,3	-19	-12,0	-23	-14,5	14 3 75 200
-5,4	7 638	49,9	8 100	52,9	-462	-3,0	-1 286	-8,4	14 3 79
-6,6	305	41,7	389	53,2	-84	-11,5	-132	-18,1	14 3 79 080
-4,3	1 017	51,4	1 327	67,0	-310	-15,7	-394	-19,9	14 3 79 100
-4,9	62	27,9	87	39,1	-25	-11,2	-36	-16,2	14 3 79 120
0,7	138	90,9	134	88,3	4	2,6	5	3,3	14 3 79 150
-4,2	126	44,4	148	52,2	-22	-7,8	-34	-12,0	14 3 79 180
0,8	230	61,5	242	64,7	-12	-3,2	-9	-2,4	14 3 79 190
-4,9	419	49,7	398	47,2	21	2,5	-20	-2,4	14 3 79 220
-10,0	237	34,5	295	42,9	-58	-8,4	-127	-18,5	14 3 79 230

Regierungsbezirk Leipzig

Schlüsselnummer	Kreis Gemeinde	Ausländische Bevölkerung am 31. Dezember 2001			Sozialversicherungspflichtig am Arbeitsort	
		insgesamt	männlich	weiblich	insgesamt	männlich
		29	30	31	32	33
Kreisfreie Stadt						
14 3 65 000	Leipzig, Stadt	29 093	18 968	10 125	207 164	100 576
14 3 74	Kreis Delitzsch	3 400	2 241	1 159	42 065	23 448
14 3 74 020	Bad Düben, Stadt	224	124	100	3 202	1 491
14 3 74 060	Delitzsch, Stadt	445	326	119	8 630	4 304
14 3 74 070	Döbernitz	521	246	275	446	288
14 3 74 080	Doberschütz	66	57	9	971	634
14 3 74 090	Eilenburg, Stadt	773	581	192	5 749	2 611
14 3 74 140	Jesewitz	29	15	14	646	337
14 3 74 170	Kossa	14	7	7	401	226
14 3 74 190	Krostitz	28	16	12	2 017	1 514
14 3 74 200	Laußig	7	2	5	569	389
14 3 74 220	Löbnitz	14	8	6	471	274
14 3 74 250	Neukyhna	338	168	170	366	251
14 3 74 290	Rackwitz	124	101	23	1 538	1 133
14 3 74 315	Schkeuditz, Stadt	409	331	78	10 019	5 736
14 3 74 325	Schönwölkau	7	5	2	330	226
14 3 74 345	Taucha, Stadt	303	190	113	4 209	2 373
14 3 74 360	Wiedemar	44	35	9	1 467	976
14 3 74 390	Zschepplin	37	21	16	410	258
14 3 74 400	Zschortau	9	2	7	396	252
14 3 74 410	Zwochau	8	6	2	228	175
14 3 75	Kreis Döbeln	1 243	847	396	23 505	12 242
14 3 75 020	Bockelwitz	14	11	3	636	417
14 3 75 030	Döbeln, Stadt	630	423	207	9 902	4 506
14 3 75 040	Ebersbach	1	1	-	255	189
14 3 75 050	Gersdorf	2	-	2	183	131
14 3 75 060	Großweitzschen	7	5	2	1 033	502
14 3 75 070	Hartha, Stadt	30	14	16	1 959	1 095
14 3 75 090	Leisnig, Stadt	149	113	36	2 278	1 100
14 3 75 110	Mochau	18	15	3	711	509
14 3 75 120	Niederstriegis	1	1	-	128	85
14 3 75 140	Ostrau	21	10	11	1 568	1 071
14 3 75 160	Roßwein, Stadt	195	143	52	1 692	951
14 3 75 180	Waldheim, Stadt	153	94	59	2 452	1 242
14 3 75 190	Ziegra-Knobelsdorf	21	17	4	264	160
14 3 75 200	Zschaitz-Ottewig	1	-	1	444	284
14 3 79	Kreis Leipziger Land	2 847	2 095	752	41 672	23 863
14 3 79 080	Böhlen, Stadt	187	151	36	3 793	2 646
14 3 79 100	Borna, Stadt	362	265	97	6 192	2 499
14 3 79 120	Deutzen	61	54	7	254	136
14 3 79 150	Elstertrebnitz	19	9	10	111	71
14 3 79 180	Espenhain	50	45	5	1 929	1 445
14 3 79 190	Eulatal	172	119	53	718	537
14 3 79 220	Frohburg, Stadt	184	111	73	1 574	942
14 3 79 230	Geithain, Stadt	49	31	18	2 218	1 069

Regierungsbezirk Leipzig

Beschäftigte am 30. Juni 2000				Arbeitslose am 31. Dezember 2001					Schlüsselnummer
weiblich	am Wohnort			insgesamt	und zwar				
	insgesamt	männlich	weiblich		Frauen	Jugendliche unter 25 Jahre	55 Jahre und älter	Langzeitarbeitslose	
34	35	36	37	38	39	40	41	42	
106 588	166 221	83 136	83 085	43 402	19 861	4 472	7 879	16 372	14 3 65 000
18 617	46 992	24 611	22 381	11 822	5 786	1 292	1 811	4 803	14 3 74
1 711	3 312	1 717	1 595	914	456	105	138	350	14 3 74 020
4 326	9 527	5 016	4 511	2 758	1 351	334	472	1 211	14 3 74 060
158	1 147	617	530	235	121	20	32	88	14 3 74 070
337	2 180	1 204	976	389	215	31	53	164	14 3 74 080
3 138	5 910	3 116	2 794	2 029	1 025	198	253	976	14 3 74 090
309	1 191	599	592	227	97	30	21	79	14 3 74 140
175	1 005	553	452	227	119	23	33	72	14 3 74 170
503	1 604	834	770	293	143	44	43	94	14 3 74 190
180	838	450	388	249	126	30	40	101	14 3 74 200
197	862	449	413	224	115	30	29	82	14 3 74 220
115	1 036	568	468	304	157	28	40	125	14 3 74 250
405	1 299	698	601	343	180	35	45	153	14 3 74 290
4 283	6 990	3 535	3 455	1 430	651	162	243	517	14 3 74 315
104	1 027	560	467	256	130	36	39	92	14 3 74 325
1 836	5 464	2 729	2 735	1 125	504	94	216	387	14 3 74 345
491	903	485	418	190	81	29	26	63	14 3 74 360
152	1 308	730	578	318	175	34	39	111	14 3 74 390
144	941	521	420	197	84	15	34	89	14 3 74 400
53	448	230	218	114	56	14	15	49	14 3 74 410
11 263	26 852	14 515	12 337	7 941	4 017	693	1 179	3 124	14 3 75
219	941	542	399	267	149	28	41	67	14 3 75 020
5 396	8 153	4 249	3 904	2 431	1 189	235	390	1 020	14 3 75 030
66	540	281	259	89	49	6	9	30	14 3 75 040
52	462	255	207	101	42	12	16	31	14 3 75 050
531	1 309	700	609	298	144	27	33	96	14 3 75 060
864	2 659	1 453	1 206	835	445	65	140	356	14 3 75 070
1 178	2 491	1 343	1 148	766	387	44	135	300	14 3 75 090
202	1 008	560	448	295	141	30	36	99	14 3 75 110
43	452	253	199	131	77	6	21	40	14 3 75 120
497	1 748	1 028	720	467	228	49	44	171	14 3 75 140
741	2 557	1 407	1 150	922	487	78	138	374	14 3 75 160
1 210	2 976	1 585	1 391	983	487	82	125	432	14 3 75 180
104	902	496	406	207	110	20	30	67	14 3 75 190
160	654	363	291	149	82	11	21	41	14 3 75 200
17 809	53 632	28 502	25 130	14 822	7 266	1 359	2 539	5 682	14 3 79
1 147	2 738	1 457	1 281	784	396	90	123	279	14 3 79 080
3 693	6 765	3 628	3 137	2 251	1 065	213	385	938	14 3 79 100
118	742	409	333	259	113	20	42	102	14 3 79 120
40	488	265	223	161	88	15	27	61	14 3 79 150
484	985	531	454	262	118	16	32	89	14 3 79 180
181	1 441	782	659	330	169	31	39	133	14 3 79 190
632	2 944	1 612	1 332	865	417	77	123	312	14 3 79 220
1 149	2 324	1 250	1 074	635	311	64	73	253	14 3 79 230

Regierungsbezirk Leipzig

Schlüssel- nummer	Kreis Gemeinde	Allgemein bildende Schulen am 21. August 2001					
		Grundschulen				Mittelschulen	
		Schulen	Klassen	Schüler	Lehrer	Schulen	Klassen
		43	44	45	46	47	48
Kreisfreie Stadt							
14 3 65 000	Leipzig, Stadt	76	543	10 529	1 071	50	671
14 3 74	Kreis Delitzsch	30	160	3 053	320	19	251
14 3 74 020	Bad Düben, Stadt	3	14	243	27	1	17
14 3 74 060	Delitzsch, Stadt	3	29	580	62	4	60
14 3 74 070	Döbernitz	-	-	-	-	-	-
14 3 74 080	Doberschütz	1	4	61	6	-	-
14 3 74 090	Eilenburg, Stadt	4	26	483	50	3	40
14 3 74 140	Jesewitz	1	5	86	10	1	8
14 3 74 170	Kossa	1	4	52	7	1	6
14 3 74 190	Krostitz	1	4	80	9	1	23
14 3 74 200	Laußig	1	5	95	10	1	12
14 3 74 220	Löbnitz	1	4	66	9	-	-
14 3 74 250	Neukyhna	1	4	92	10	1	5
14 3 74 290	Rackwitz	1	4	98	9	-	-
14 3 74 315	Schkeuditz, Stadt	6	23	400	44	3	43
14 3 74 325	Schönwölkau	1	4	73	7	-	-
14 3 74 345	Taucha, Stadt	2	16	391	29	1	18
14 3 74 360	Wiedemar	1	4	81	9	-	-
14 3 74 390	Zschepplin	1	5	84	10	1	7
14 3 74 400	Zschortau	1	5	88	12	1	12
14 3 74 410	Zwochau	-	-	-	-	-	-
14 3 75	Kreis Döbeln	15	87	1 647	188	11	157
14 3 75 020	Bockelwitz	1	4	77	9	-	-
14 3 75 030	Döbeln, Stadt	5	30	538	61	4	52
14 3 75 040	Ebersbach	-	-	-	-	-	-
14 3 75 050	Gersdorf	1	4	62	6	-	-
14 3 75 060	Großweitzschen	1	4	74	9	1	9
14 3 75 070	Hartha, Stadt	1	7	139	16	1	16
14 3 75 090	Leisnig, Stadt	1	6	139	16	1	17
14 3 75 110	Mochau	1	5	94	12	-	-
14 3 75 120	Niederstriegis	1	2	28	5	-	-
14 3 75 140	Ostrau	1	7	118	13	1	12
14 3 75 160	Roßwein, Stadt	1	8	162	18	1	15
14 3 75 180	Waldheim, Stadt	1	10	216	23	1	24
14 3 75 190	Ziegra-Knobelsdorf	-	-	-	-	-	-
14 3 75 200	Zschaitz-Ottewig	-	-	-	-	1	12
14 3 79	Kreis Leipziger Land	32	178	3 334	379	20	265
14 3 79 080	Böhlen, Stadt	2	9	137	15	1	15
14 3 79 100	Borna, Stadt	5	28	487	62	3	43
14 3 79 120	Deutzen	1	4	77	10	1	8
14 3 79 150	Elstertrebnitz	-	-	-	-	-	-
14 3 79 180	Espenhain	1	4	82	7	-	-
14 3 79 190	Eulatal	1	5	83	9	-	-
14 3 79 220	Frohburg, Stadt	1	9	186	19	1	18
14 3 79 230	Geithain, Stadt	1	8	146	19	1	17

Regierungsbezirk Leipzig

Allgemein bildende Schulen und Förderschulen am 21. August 2001										Schlüssel- nummer
Mittelschulen		Gymnasien				Förderschulen				
Schüler	Lehrer	Schulen	Klassen	Schüler	Lehrer	Schulen	Klassen	Schüler	Lehrer	
49	50	51	52	53	54	55	56	57	58	
16 136	1 079	26	489	16 265	1 109	20	290	2 908	451	14 3 65 000
6 033	408	7	149	4 800	327	6	70	785	102	14 3 74
356	26	1	18	540	40	-	-	-	-	14 3 74 020
1 517	98	2	51	1 654	108	2	27	317	36	14 3 74 060
-	-	-	-	-	-	-	-	-	-	14 3 74 070
-	-	-	-	-	-	-	-	-	-	14 3 74 080
914	68	2	33	1 079	74	3	36	394	57	14 3 74 090
153	12	-	-	-	-	-	-	-	-	14 3 74 140
129	10	-	-	-	-	-	-	-	-	14 3 74 170
544	35	-	-	-	-	-	-	-	-	14 3 74 190
294	18	-	-	-	-	-	-	-	-	14 3 74 200
-	-	-	-	-	-	-	-	-	-	14 3 74 220
124	11	-	-	-	-	-	-	-	-	14 3 74 250
-	-	-	-	-	-	-	-	-	-	14 3 74 290
1 041	69	1	19	614	40	1	7	74	9	14 3 74 315
-	-	-	-	-	-	-	-	-	-	14 3 74 325
485	31	1	28	913	65	-	-	-	-	14 3 74 345
-	-	-	-	-	-	-	-	-	-	14 3 74 360
140	10	-	-	-	-	-	-	-	-	14 3 74 390
336	20	-	-	-	-	-	-	-	-	14 3 74 400
-	-	-	-	-	-	-	-	-	-	14 3 74 410
3 734	242	2	59	1 986	136	4	50	540	68	14 3 75
-	-	-	-	-	-	-	-	-	-	14 3 75 020
1 295	87	1	32	1 076	71	2	22	217	31	14 3 75 030
-	-	-	-	-	-	-	-	-	-	14 3 75 040
-	-	-	-	-	-	-	-	-	-	14 3 75 050
182	17	-	-	-	-	-	-	-	-	14 3 75 060
383	25	1	27	910	65	-	-	-	-	14 3 75 070
419	24	-	-	-	-	-	-	-	-	14 3 75 090
-	-	-	-	-	-	-	-	-	-	14 3 75 110
-	-	-	-	-	-	-	-	-	-	14 3 75 120
266	16	-	-	-	-	-	-	-	-	14 3 75 140
395	24	-	-	-	-	1	15	173	21	14 3 75 160
564	34	-	-	-	-	1	13	150	16	14 3 75 180
-	-	-	-	-	-	-	-	-	-	14 3 75 190
230	15	-	-	-	-	-	-	-	-	14 3 75 200
6 386	429	6	139	4 467	285	6	56	612	88	14 3 79
384	24	-	-	-	-	1	10	127	16	14 3 79 080
1 029	64	2	48	1 485	99	3	30	293	47	14 3 79 100
194	17	-	-	-	-	-	-	-	-	14 3 79 120
-	-	-	-	-	-	1	11	137	15	14 3 79 150
-	-	-	-	-	-	-	-	-	-	14 3 79 180
-	-	-	-	-	-	-	-	-	-	14 3 79 190
442	31	-	-	-	-	-	-	-	-	14 3 79 220
442	28	1	19	584	38	1	5	55	10	14 3 79 230

Regierungsbezirk Leipzig

Schlüsselnummer	Kreis Gemeinde	Absolventen am Ende des Schuljahres			
		insgesamt	davon		
			ohne Hauptschulabschluss	mit Hauptschulabschluss	mit Realschulabschluss
		59	60	61	62
Kreisfreie Stadt					
14 3 65 000	Leipzig, Stadt	5 969	801	520	2 697
14 3 74	Kreis Delitzsch	1 982	265	238	947
14 3 74 020	Bad Düben, Stadt	146	8	13	47
14 3 74 060	Delitzsch, Stadt	577	77	54	252
14 3 74 070	Döbernitz	-	-	-	-
14 3 74 080	Doberschütz	-	-	-	-
14 3 74 090	Eilenburg, Stadt	422	76	59	163
14 3 74 140	Jesewitz	28	-	-	28
14 3 74 170	Kossa	29	3	7	19
14 3 74 190	Krostitz	60	13	4	43
14 3 74 200	Laußig	54	6	-	48
14 3 74 220	Löbnitz	48	3	14	31
14 3 74 250	Neukyhna	24	-	6	18
14 3 74 290	Rackwitz	-	-	-	-
14 3 74 315	Schkeuditz, Stadt	307	65	43	143
14 3 74 325	Schönwölkau	-	-	-	-
14 3 74 345	Taucha, Stadt	187	8	10	89
14 3 74 360	Wiedemar	-	-	-	-
14 3 74 390	Zschepplin	36	2	11	23
14 3 74 400	Zschortau	64	4	17	43
14 3 74 410	Zwochau	-	-	-	-
14 3 75	Kreis Döbeln	1 153	144	191	591
14 3 75 020	Bockelwitz	-	-	-	-
14 3 75 030	Döbeln, Stadt	423	48	56	202
14 3 75 040	Ebersbach	-	-	-	-
14 3 75 050	Gersdorf	-	-	-	-
14 3 75 060	Großweitzschen	54	3	11	40
14 3 75 070	Hartha, Stadt	216	8	13	85
14 3 75 090	Leisnig, Stadt	97	21	19	57
14 3 75 110	Mochau	-	-	-	-
14 3 75 120	Niederstriegis	-	-	-	-
14 3 75 140	Ostrau	67	7	13	47
14 3 75 160	Roßwein, Stadt	123	26	36	61
14 3 75 180	Waldheim, Stadt	138	29	35	74
14 3 75 190	Ziegra-Knobelsdorf	-	-	-	-
14 3 75 200	Zschaitz-Ottewig	35	2	8	25
14 3 79	Kreis Leipziger Land	1 891	237	244	970
14 3 79 080	Böhlen, Stadt	78	18	10	50
14 3 79 100	Borna, Stadt	439	91	38	150
14 3 79 120	Deutzen	46	-	14	32
14 3 79 150	Elstertrebnitz	22	22	-	-
14 3 79 180	Espenhain	-	-	-	-
14 3 79 190	Eulatal	-	-	-	-
14 3 79 220	Frohburg, Stadt	91	7	12	72
14 3 79 230	Geithain, Stadt	199	20	23	85

Regierungsbezirk Leipzig

2000/01	Berufsbildende Schulen am 25. Oktober 2001				Gewerbeanzeigen 2001			Schlüssel- nummer
mit allgemeiner Hochschulreife	Schulen	Klassen	Schüler	Lehrer	Anmel- dungen	Abmel- dungen	Ummel- dungen	
63	64	65	66	67	68	69	70	
1 951	36	1 118	25 945	966	5 514	4 984	2 120	14 3 65 000
532	3	174	4 108	155	1 289	1 214	401	14 3 74
78	-	-	-	-	89	77	28	14 3 74 020
194	1	57	1 330	60	254	245	84	14 3 74 060
-	-	-	-	-	-	1	-	14 3 74 070
-	1	54	1 138	48	34	20	10	14 3 74 080
124	-	-	-	-	152	160	57	14 3 74 090
-	-	-	-	-	33	26	8	14 3 74 140
-	-	-	-	-	7	22	3	14 3 74 170
-	-	-	-	-	52	44	16	14 3 74 190
-	-	-	-	-	28	27	7	14 3 74 200
-	-	-	-	-	18	12	6	14 3 74 220
-	-	-	-	-	31	33	6	14 3 74 250
-	-	-	-	-	21	30	12	14 3 74 290
56	1	63	1 640	47	250	258	80	14 3 74 315
-	-	-	-	-	26	19	5	14 3 74 325
80	-	-	-	-	206	152	56	14 3 74 345
-	-	-	-	-	40	34	8	14 3 74 360
-	-	-	-	-	18	16	8	14 3 74 390
-	-	-	-	-	20	26	6	14 3 74 400
-	-	-	-	-	10	12	1	14 3 74 410
227	3	106	2 124	98	511	504	163	14 3 75
-	-	-	-	-	10	15	4	14 3 75 020
117	3	106	2 124	98	195	169	66	14 3 75 030
-	-	-	-	-	5	2	2	14 3 75 040
-	-	-	-	-	6	4	1	14 3 75 050
-	-	-	-	-	18	21	-	14 3 75 060
110	-	-	-	-	43	43	11	14 3 75 070
-	-	-	-	-	56	51	26	14 3 75 090
-	-	-	-	-	10	12	2	14 3 75 110
-	-	-	-	-	7	8	2	14 3 75 120
-	-	-	-	-	22	27	9	14 3 75 140
-	-	-	-	-	43	57	15	14 3 75 160
-	-	-	-	-	75	80	17	14 3 75 180
-	-	-	-	-	13	7	6	14 3 75 190
-	-	-	-	-	8	8	2	14 3 75 200
440	7	145	3 021	146	1 323	1 228	405	14 3 79
-	1	47	1 126	59	76	63	25	14 3 79 080
160	2	36	490	26	180	174	74	14 3 79 100
-	-	-	-	-	5	4	-	14 3 79 120
-	-	-	-	-	11	5	2	14 3 79 150
-	-	-	-	-	-	-	-	14 3 79 180
-	-	-	-	-	21	24	5	14 3 79 190
-	-	-	-	-	55	62	20	14 3 79 220
71	2	4	58	5	54	59	8	14 3 79 230

Regierungsbezirk Leipzig

Schlüssel- nummer	Kreis Gemeinde	Landwirtschaftliche Betriebe 2001			
		insgesamt	davon mit einer landwirtschaftlich genutzten Fläche von ... bis unter ... ha		
			unter 10	10 - 100	100 und mehr
		71	72	73	74
Kreisfreie Stadt					
14 3 65 000	Leipzig, Stadt	78	53	17	8
14 3 74	Kreis Delitzsch	240	69	96	75
14 3 74 020	Bad Düben, Stadt	9	4	3	2
14 3 74 060	Delitzsch, Stadt	14	6	3	5
14 3 74 070	Döbernitz	5	-	1	4
14 3 74 080	Doberschütz	36	10	18	8
14 3 74 090	Eilenburg, Stadt	15	5	8	2
14 3 74 140	Jesewitz	16	2	7	7
14 3 74 170	Kossa	22	6	12	4
14 3 74 190	Krostitz	10	2	2	6
14 3 74 200	Laußig	11	5	5	1
14 3 74 220	Löbnitz	20	8	8	4
14 3 74 250	Neukyhna	11	1	-	10
14 3 74 290	Rackwitz	3	-	3	-
14 3 74 315	Schkeuditz, Stadt	13	4	4	5
14 3 74 325	Schönwölkau	19	3	9	7
14 3 74 345	Taucha, Stadt	4	3	1	-
14 3 74 360	Wiedemar	6	3	2	1
14 3 74 390	Zschepplin	20	5	7	8
14 3 74 400	Zschortau	3	1	1	1
14 3 74 410	Zwochau	3	1	2	-
14 3 75	Kreis Döbeln	210	82	73	55
14 3 75 020	Bockelwitz	26	7	12	7
14 3 75 030	Döbeln, Stadt	16	8	5	3
14 3 75 040	Ebersbach	2	2	-	-
14 3 75 050	Gersdorf	10	3	3	4
14 3 75 060	Großweitzschen	24	12	7	5
14 3 75 070	Hartha, Stadt	17	6	8	3
14 3 75 090	Leisnig, Stadt	10	2	5	3
14 3 75 110	Mochau	21	6	6	9
14 3 75 120	Niederstriegis	9	3	4	2
14 3 75 140	Ostrau	30	11	10	9
14 3 75 160	Roßwein, Stadt	18	8	7	3
14 3 75 180	Waldheim, Stadt	9	3	4	2
14 3 75 190	Ziegra-Knobelsdorf	13	9	-	4
14 3 75 200	Zschaitz-Ottewig	5	2	2	1
14 3 79	Kreis Leipziger Land	335	141	131	63
14 3 79 080	Böhlen, Stadt	2	2	-	-
14 3 79 100	Borna, Stadt	10	1	5	4
14 3 79 120	Deutzen	3	1	1	1
14 3 79 150	Elstertrebnitz	1	-	1	-
14 3 79 180	Espenhain	6	2	3	1
14 3 79 190	Eulatal	24	8	12	4
14 3 79 220	Frohburg, Stadt	33	12	15	6
14 3 79 230	Geithain, Stadt	27	10	14	3

Regierungsbezirk Leipzig

Landwirtschaftliche Betriebe und landwirtschaftlich genutzte Fläche 2001 in ha								Schlüsselnummer
insgesamt		darunter						
Betriebe	Fläche	Ackerland		Dauerkulturen		Dauergrünland		
		Betriebe	Fläche	Betriebe	Fläche	Betriebe	Fläche	
75	76	77	78	79	80	81	82	
78	8 905	62	7 837	6	.	24	1 016	14 3 65 000
240	55 036	205	50 842	14	283	148	3 905	14 3 74
9	.	8	.	1	.	6	358	14 3 74 020
14	2 367	12	2 290	1	.	6	.	14 3 74 060
5	2 896	5	.	-	-	2	.	14 3 74 070
36	5 856	31	5 041	-	-	29	812	14 3 74 080
15	1 488	13	1 258	-	-	12	229	14 3 74 090
16	5 150	14	4 890	2	.	8	234	14 3 74 140
22	2 517	20	2 033	2	.	18	466	14 3 74 170
10	4 112	10	3 991	-	-	6	122	14 3 74 190
11	359	9	272	-	-	8	87	14 3 74 200
20	2 995	11	2 554	-	-	16	441	14 3 74 220
11	4 715	10	4 530	4	161	3	24	14 3 74 250
3	127	3	78	1	.	1	.	14 3 74 290
13	6 262	13	6 136	-	-	3	126	14 3 74 315
19	4 201	17	3 957	-	-	10	244	14 3 74 325
4	37	3	.	-	-	1	.	14 3 74 345
6	470	6	441	1	.	1	.	14 3 74 360
20	5 431	14	4 940	1	.	15	487	14 3 74 390
3	.	3	.	-	-	2	.	14 3 74 400
3	81	3	73	1	.	1	.	14 3 74 410
210	29 956	174	26 943	12	.	157	2 743	14 3 75
26	4 173	25	3 878	1	.	20	293	14 3 75 020
16	1 496	13	1 354	1	.	10	141	14 3 75 030
2	.	-	-	-	-	2	.	14 3 75 040
10	1 968	9	1 729	-	-	9	238	14 3 75 050
24	2 927	19	2 672	2	.	19	247	14 3 75 060
17	1 713	14	1 341	-	-	15	373	14 3 75 070
10	1 285	6	694	1	.	8	370	14 3 75 090
21	4 146	20	3 974	1	.	17	.	14 3 75 110
9	973	7	.	-	-	5	.	14 3 75 120
30	5 104	26	4 901	5	19	19	184	14 3 75 140
18	961	16	816	-	-	13	145	14 3 75 160
9	.	8	.	-	-	6	.	14 3 75 180
13	3 401	9	3 125	-	-	10	275	14 3 75 190
5	.	2	.	1	.	4	45	14 3 75 200
335	43 407	281	39 354	21	155	242	3 892	14 3 79
2	.	1	.	-	-	1	.	14 3 79 080
10	1 231	7	1 114	-	-	9	116	14 3 79 100
3	228	1	.	-	-	3	.	14 3 79 120
1	.	1	.	-	-	1	.	14 3 79 150
6	395	5	355	-	-	5	40	14 3 79 180
24	3 277	19	2 979	1	.	22	297	14 3 79 190
33	4 818	30	4 301	5	28	29	488	14 3 79 220
27	1 625	18	1 460	3	.	23	71	14 3 79 230

Regierungsbezirk Leipzig

Schlüsselnummer	Kreis Gemeinde	Ergebnis der allgemeinen Viehzählung vom 3. Mai 2001				
		Rinderhalter	Rinder			Schweinehalter
			insgesamt	Milchkühe	Ammen- und Mutterkühe	
83	84	85	86	87		
Kreisfreie Stadt						
14 3 65 000	Leipzig, Stadt	13	2 946	.	277	10
14 3 74	Kreis Delitzsch	81	14 222	5 585	622	52
14 3 74 020	Bad Düben, Stadt	3	.	.	.	4
14 3 74 060	Delitzsch, Stadt	-	-	-	-	2
14 3 74 070	Döbernitz	2	.	.	-	1
14 3 74 080	Doberschütz	16	2 678	1 173	100	16
14 3 74 090	Eilenburg, Stadt	5	76	.	.	3
14 3 74 140	Jesewitz	5	185	-	47	2
14 3 74 170	Kossa	15	1 913	694	65	6
14 3 74 190	Krostitz	3	.	-	.	2
14 3 74 200	Laußig	3	33	.	.	1
14 3 74 220	Löbnitz	5	635	-	51	3
14 3 74 250	Neukyhna	4	206	.	.	1
14 3 74 290	Rackwitz	-	-	-	-	-
14 3 74 315	Schkeuditz, Stadt	2	.	.	-	2
14 3 74 325	Schönwölkau	7	2 043	.	21	2
14 3 74 345	Taucha, Stadt	-	-	-	-	-
14 3 74 360	Wiedemar	3	.	.	-	1
14 3 74 390	Zschepplin	7	2 064	900	140	4
14 3 74 400	Zschortau	1	.	.	-	1
14 3 74 410	Zwochau	-	-	-	-	1
14 3 75	Kreis Döbeln	89	11 972	5 908	533	28
14 3 75 020	Bockelwitz	10	.	.	42	4
14 3 75 030	Döbeln, Stadt	4	.	.	.	1
14 3 75 040	Ebersbach	1	.	-	.	-
14 3 75 050	Gersdorf	8	1 726	818	34	-
14 3 75 060	Großweitzschen	11	1 309	580	20	2
14 3 75 070	Hartha, Stadt	11	856	.	131	3
14 3 75 090	Leisnig, Stadt	3	471	.	.	1
14 3 75 110	Mochau	4	.	.	8	2
14 3 75 120	Niederstriegis	5	98	.	33	1
14 3 75 140	Ostrau	14	.	.	185	7
14 3 75 160	Roßwein, Stadt	6	321	.	28	2
14 3 75 180	Waldheim, Stadt	5	.	.	11	2
14 3 75 190	Ziegra-Knobelsdorf	5	.	.	.	2
14 3 75 200	Zschaitz-Ottewig	2	.	-	.	1
14 3 79	Kreis Leipziger Land	162	18 962	.	632	113
14 3 79 080	Böhlen, Stadt	-	-	-	-	-
14 3 79 100	Borna, Stadt	3	.	.	.	1
14 3 79 120	Deutzen	1	.	.	-	-
14 3 79 150	Elstertrebnitz	1	.	-	.	-
14 3 79 180	Espenhain	5	408	219	.	4
14 3 79 190	Eulatal	11	181	.	74	7
14 3 79 220	Frohburg, Stadt	15	2 507	.	50	10
14 3 79 230	Geithain, Stadt	12	131	.	50	8

Regierungsbezirk Leipzig

Ergebnis der allgemeinen Viehzählung vom 3. Mai 2001								Schlüsselnummer
Schweine insgesamt	Hühnerhalter	Hühner insgesamt	Pferdehalter	Pferde insgesamt	Schafhalter	Schafe insgesamt	dar. weibl. Schafe zur Zucht	
88	89	90	91	92	93	94	95	
.	13	.	14	334	11	5 493	3 663	14 3 65 000
45 364	48	.	50	445	33	7 199	4 848	14 3 74
.	2	.	-	-	3	1 374	996	14 3 74 020
.	1	.	1	.	2	.	.	14 3 74 060
.	-	-	-	-	-	-	-	14 3 74 070
6 691	11	.	15	82	3	35	.	14 3 74 080
.	4	70	6	40	4	1 790	1 080	14 3 74 090
.	2	.	2	.	3	1 085	650	14 3 74 140
.	8	285	2	.	1	.	.	14 3 74 170
.	2	.	2	.	-	-	-	14 3 74 190
.	1	.	2	.	2	.	.	14 3 74 200
15 039	3	50	7	106	3	85	56	14 3 74 220
.	1	.	-	-	-	-	-	14 3 74 250
.	-	-	-	-	-	-	-	14 3 74 290
.	2	.	1	.	2	.	.	14 3 74 315
.	2	.	3	.	2	.	.	14 3 74 325
.	1	.	1	.	-	-	-	14 3 74 345
.	2	.	-	-	-	-	-	14 3 74 360
.	4	85	7	47	7	1 570	1 226	14 3 74 390
.	1	.	-	-	-	-	-	14 3 74 400
.	1	.	1	.	1	.	.	14 3 74 410
.	47	5 063	38	235	34	3 900	2 581	14 3 75
.	5	.	4	7	3	.	.	14 3 75 020
.	1	.	2	.	3	.	.	14 3 75 030
.	1	.	-	-	1	.	.	14 3 75 040
.	1	.	1	.	-	-	-	14 3 75 050
.	10	.	7	69	6	107	48	14 3 75 060
15	4	94	2	.	3	.	.	14 3 75 070
.	2	.	2	.	3	1 343	868	14 3 75 090
.	4	.	5	28	2	.	.	14 3 75 110
.	1	.	3	10	2	.	.	14 3 75 120
44	8	.	5	35	2	.	.	14 3 75 140
.	5	133	-	-	6	928	644	14 3 75 160
.	2	.	4	13	1	.	-	14 3 75 180
.	3	155	2	.	1	.	.	14 3 75 190
.	-	-	1	.	1	.	.	14 3 75 200
22 010	121	.	84	442	55	8 523	4 778	14 3 79
-	-	-	1	.	-	-	-	14 3 79 080
.	3	.	2	.	2	.	.	14 3 79 100
.	-	-	-	-	-	-	-	14 3 79 120
.	1	.	1	.	-	-	-	14 3 79 150
63	1	.	1	.	-	-	-	14 3 79 180
68	10	296	6	73	4	90	45	14 3 79 190
3 403	11	.	10	77	5	.	483	14 3 79 220
.	12	253	5	20	5	39	14	14 3 79 230

Regierungsbezirk Leipzig

Schlüssel- nummer	Kreis Gemeinde	Verarbeitendes Gewerbe sowie Bergbau und Gewinnung			
		Betriebe	tätige Personen	darunter Arbeiter	geleistete Arbeiterstunden
		96	97	98	1 000 h 99
Kreisfreie Stadt					
14 3 65 000	Leipzig, Stadt	161	12 904	7 757	12 791
14 3 74	Kreis Delitzsch	86	6 566	4 423	6 965
14 3 74 020	Bad Düben, Stadt	6	417	282	435
14 3 74 060	Delitzsch, Stadt	15	1 909	1 578	2 380
14 3 74 070	Döbernitz	-	-	-	-
14 3 74 080	Doberschütz	1	.	.	.
14 3 74 090	Eilenburg, Stadt	16	974	658	1 124
14 3 74 140	Jesewitz	3	279	232	352
14 3 74 170	Kossa	-	-	-	-
14 3 74 190	Krostitz	4	211	125	204
14 3 74 200	Laußig	5	283	173	293
14 3 74 220	Löbnitz	4	100	78	141
14 3 74 250	Neukyhna	2	.	.	.
14 3 74 290	Rackwitz	6	385	281	426
14 3 74 315	Schkeuditz, Stadt	14	1 172	712	1 152
14 3 74 325	Schönwölkau	-	-	-	-
14 3 74 345	Taucha, Stadt	4	283	31	53
14 3 74 360	Wiedemar	3	452	191	265
14 3 74 390	Zschepplin	1	.	.	.
14 3 74 400	Zschortau	-	-	-	-
14 3 74 410	Zwochau	2	.	.	.
14 3 75	Kreis Döbeln	69	4 757	3 445	5 971
14 3 75 020	Bockelwitz	2	.	.	.
14 3 75 030	Döbeln, Stadt	26	2 155	1 566	2 632
14 3 75 040	Ebersbach	-	-	-	-
14 3 75 050	Gersdorf	-	-	-	-
14 3 75 060	Großweitzschen	2	.	.	.
14 3 75 070	Hartha, Stadt	9	736	595	1 011
14 3 75 090	Leisnig, Stadt	7	356	263	465
14 3 75 110	Mochau	5	269	200	369
14 3 75 120	Niederstriegis	1	.	.	.
14 3 75 140	Ostrau	8	326	222	389
14 3 75 160	Roßwein, Stadt	2	.	.	.
14 3 75 180	Waldheim, Stadt	7	551	377	754
14 3 75 190	Ziegra-Knobelsdorf	1	.	.	.
14 3 75 200	Zschaitz-Ottewig	-	-	-	-
14 3 79	Kreis Leipziger Land	81	5 521	3 666	5 994
14 3 79 080	Böhlen, Stadt	5	717	358	605
14 3 79 100	Borna, Stadt	4	204	169	268
14 3 79 120	Deutzen	1	.	.	.
14 3 79 150	Elstertrebnitz	-	-	-	-
14 3 79 180	Espenhain	3	210	156	259
14 3 79 190	Eulatal	1	.	.	.
14 3 79 220	Frohburg, Stadt	1	.	.	.
14 3 79 230	Geithain, Stadt	4	311	255	424

Regierungsbezirk Leipzig

von Steinen und Erden 2001				Investitionen im Verarbeitenden Gewerbe 2000			Schlüssel- nummer
Bruttolohn- summe	Bruttogehalt- summe	Gesamt- umsatz	darunter Auslandsumsatz	Betriebe mit Investitionen	Bruttoanlageinvestitionen		
					insgesamt	je Beschäftigten	
1 000 €	1 000 €	1 000 €		1 000 €	€		
100	101	102	103	104	105	106	
185 359	209 029	1 576 176	335 429	128	89 317	7 179	14 3 65 000
93 859	72 284	1 042 338	197 092	64	47 767	7 480	14 3 74
5 402	4 515	33 316	8 906	5	1 653	4 566	14 3 74 020
33 228	10 665	151 719	10 663	14	6 693	3 391	14 3 74 060
-	-	-	-	-	-	-	14 3 74 070
-	-	-	-	-	-	-	14 3 74 080
13 748	12 505	324 009	121 963	12	9 649	9 553	14 3 74 090
2 747	1 220	12 862	461	3	567	3 755	14 3 74 140
-	-	-	-	-	-	-	14 3 74 170
3 249	3 244	40 040	4 207	4	2 991	14 380	14 3 74 190
3 812	3 937	45 243	301	4	784	2 622	14 3 74 200
1 461	616	15 764	214	2	.	.	14 3 74 220
-	-	-	-	-	-	-	14 3 74 250
7 107	4 267	109 177	3 525	5	9 360	23 111	14 3 74 290
17 371	17 879	163 379	38 951	9	6 694	4 247	14 3 74 315
-	-	-	-	-	-	-	14 3 74 325
536	4 742	80 583	1 680	4	14 060	18 898	14 3 74 345
3 820	7 990	54 488	6 220	3	1 538	3 388	14 3 74 360
-	-	-	-	1	.	.	14 3 74 390
-	-	-	-	-	-	-	14 3 74 400
-	-	-	-	2	.	.	14 3 74 410
66 822	37 264	708 810	78 912	56	40 425	8 900	14 3 75
-	-	-	-	1	.	.	14 3 75 020
26 985	13 283	220 964	22 942	24	13 218	6 404	14 3 75 030
-	-	-	-	-	-	-	14 3 75 040
-	-	-	-	-	-	-	14 3 75 050
-	-	-	-	2	.	.	14 3 75 060
14 092	5 292	110 157	5 395	8	13 876	18 526	14 3 75 070
5 041	3 004	46 358	5 683	4	3 061	10 306	14 3 75 090
3 767	2 220	88 962	6 306	4	2 818	10 028	14 3 75 110
-	-	-	-	1	.	.	14 3 75 120
4 346	3 275	78 455	13 405	7	1 245	3 903	14 3 75 140
-	-	-	-	1	.	.	14 3 75 160
7 774	6 187	74 030	20 538	4	4 219	8 388	14 3 75 180
-	-	-	-	1	.	.	14 3 75 190
-	-	-	-	-	-	-	14 3 75 200
73 337	63 185	966 395	179 951	62	83 737	14 104	14 3 79
9 940	15 080	284 989	103 620	4	39 264	55 146	14 3 79 080
3 614	1 332	12 906	595	3	451	2 059	14 3 79 100
-	-	-	-	1	.	.	14 3 79 120
-	-	-	-	-	-	-	14 3 79 150
3 480	1 733	26 555	12 123	3	529	2 091	14 3 79 180
-	-	-	-	-	-	-	14 3 79 190
-	-	-	-	-	-	-	14 3 79 220
4 246	1 589	36 508	2 959	4	9 136	30 865	14 3 79 230

Regierungsbezirk Leipzig

Schlüssel- nummer	Kreis Gemeinde	Bauhauptgewerbe		
		Juni 2001 (Totalerhebung)		
		Betriebe	tätige Personen	Gesamtumsatz 2000 in 1 000 €
		107	108	109
Kreisfreie Stadt				
14 3 65 000	Leipzig, Stadt	577	7 796	911 824
14 3 74	Kreis Delitzsch	215	2 725	279 103
14 3 74 020	Bad Düben, Stadt	10	414	28 380
14 3 74 060	Delitzsch, Stadt	33	430	69 932
14 3 74 070	Döbernitz	6	35	1 654
14 3 74 080	Doberschütz	9	72	3 871
14 3 74 090	Eilenburg, Stadt	21	164	9 020
14 3 74 140	Jesewitz	7	42	3 674
14 3 74 170	Kossa	5	24	1 047
14 3 74 190	Krostitz	10	132	11 593
14 3 74 200	Laußig	2	.	.
14 3 74 220	Löbnitz	3	61	3 497
14 3 74 250	Neukyhna	4	29	1 707
14 3 74 290	Rackwitz	7	31	4 104
14 3 74 315	Schkeuditz, Stadt	33	500	69 224
14 3 74 325	Schönwölkau	3	.	.
14 3 74 345	Taucha, Stadt	36	432	42 991
14 3 74 360	Wiedemar	8	145	11 377
14 3 74 390	Zschepplin	6	39	1 515
14 3 74 400	Zschortau	7	87	10 558
14 3 74 410	Zwochau	5	28	1 455
14 3 75	Kreis Döbeln	110	1 192	108 521
14 3 75 020	Bockelwitz	2	.	.
14 3 75 030	Döbeln, Stadt	27	265	35 435
14 3 75 040	Ebersbach	-	-	-
14 3 75 050	Gersdorf	4	32	1 910
14 3 75 060	Großweitzschen	9	116	6 295
14 3 75 070	Hartha, Stadt	9	93	8 052
14 3 75 090	Leisnig, Stadt	13	146	10 403
14 3 75 110	Mochau	2	.	.
14 3 75 120	Niederstriegis	1	.	.
14 3 75 140	Ostrau	17	170	12 949
14 3 75 160	Roßwein, Stadt	10	130	13 937
14 3 75 180	Waldheim, Stadt	11	162	14 935
14 3 75 190	Ziegra-Knobelsdorf	2	.	.
14 3 75 200	Zschaitz-Ottewig	3	28	1 678
14 3 79	Kreis Leipziger Land	257	3 296	287 030
14 3 79 080	Böhlen, Stadt	18	253	35 533
14 3 79 100	Borna, Stadt	13	135	10 970
14 3 79 120	Deutzen	-	-	-
14 3 79 150	Elstertrebnitz	2	.	.
14 3 79 180	Espenhain	5	91	5 658
14 3 79 190	Eulatal	8	332	36 324
14 3 79 220	Frohburg, Stadt	28	270	14 895
14 3 79 230	Geithain, Stadt	9	136	8 154

Regierungsbezirk Leipzig

Ausbaugewerbe			Baugenehmigungen 2001			Schlüssel- nummer
Juni 2001 (Jährliche Erhebung)			Errichtung neuer Gebäude			
Betriebe	tätige Personen	Gesamtumsatz 2000 in 1 000 €	Wohn- gebäude	dar. mit 1 und 2 Wohnungen	Nichtwohn- gebäude	
110	111	112	113	114	115	
176	4 257	392 674	647	623	67	14 3 65 000
52	1 069	93 645	209	202	27	14 3 74
-	-	-	20	18	1	14 3 74 020
12	288	24 143	41	41	10	14 3 74 060
1	.	.	7	7	1	14 3 74 070
3	115	9 122	9	9	-	14 3 74 080
7	103	9 139	22	19	1	14 3 74 090
-	-	-	4	4	1	14 3 74 140
-	-	-	5	5	-	14 3 74 170
6	89	4 475	5	5	-	14 3 74 190
1	.	.	-	-	1	14 3 74 200
-	-	-	2	2	-	14 3 74 220
-	-	-	3	3	1	14 3 74 250
-	-	-	3	3	-	14 3 74 290
12	240	28 626	32	30	8	14 3 74 315
-	-	-	6	6	-	14 3 74 325
6	112	12 110	32	32	2	14 3 74 345
3	78	3 417	2	2	1	14 3 74 360
-	-	-	7	7	-	14 3 74 390
1	.	.	5	5	-	14 3 74 400
-	-	-	4	4	-	14 3 74 410
29	681	44 512	84	81	24	14 3 75
3	44	3 082	3	3	2	14 3 75 020
8	234	13 542	17	16	7	14 3 75 030
-	-	-	-	-	1	14 3 75 040
-	-	-	1	-	1	14 3 75 050
-	-	-	6	6	2	14 3 75 060
4	79	7 454	10	10	-	14 3 75 070
2	.	.	7	7	4	14 3 75 090
-	-	-	4	4	-	14 3 75 110
-	-	-	2	2	1	14 3 75 120
1	.	.	5	5	-	14 3 75 140
3	116	8 041	4	4	2	14 3 75 160
5	104	6 132	12	11	3	14 3 75 180
-	-	-	7	7	-	14 3 75 190
3	68	4 165	6	6	1	14 3 75 200
72	1 875	135 491	382	373	64	14 3 79
3	48	4 623	6	6	1	14 3 79 080
10	338	26 739	25	23	12	14 3 79 100
-	-	-	4	4	-	14 3 79 120
-	-	-	6	6	1	14 3 79 150
1	.	.	9	9	2	14 3 79 180
2	.	.	13	13	2	14 3 79 190
3	125	9 068	9	9	5	14 3 79 220
6	142	8 687	4	4	4	14 3 79 230

Regierungsbezirk Leipzig

Schlüsselnummer	Kreis Gemeinde	Baugenehmigungen 2001					Wohnfläche in m ²
		Wohnungen in Wohn- und Nichtwohnggeb.	davon mit ... Räumen				
			1 und 2	3	4	5 und mehr	
		116	117	118	119	120	121
Kreisfreie Stadt							
14 3 65 000	Leipzig, Stadt	1 257	332	375	50	500	126 653
14 3 74	Kreis Delitzsch	357	89	-6	93	181	36 478
14 3 74 020	Bad Düben, Stadt	3	-	-29	15	17	3 379
14 3 74 060	Delitzsch, Stadt	69	-2	25	13	33	6 636
14 3 74 070	Döbernitz	10	-	-	6	4	1 029
14 3 74 080	Doberschütz	16	-	2	1	13	1 968
14 3 74 090	Eilenburg, Stadt	66	28	20	8	10	5 023
14 3 74 140	Jesewitz	5	-	-	1	4	488
14 3 74 170	Kossa	6	-	1	-	5	809
14 3 74 190	Krostitz	6	1	-	1	4	695
14 3 74 200	Laußig	-	-	-	-	-	-
14 3 74 220	Löbnitz	3	-	-	-	3	334
14 3 74 250	Neukyhna	3	-	-	1	2	347
14 3 74 290	Rackwitz	3	-	-	-1	4	362
14 3 74 315	Schkeuditz, Stadt	100	55	11	3	31	6 773
14 3 74 325	Schönwölkau	8	-	1	2	5	876
14 3 74 345	Taucha, Stadt	34	8	-40	36	30	4 912
14 3 74 360	Wiedemar	3	-	-	1	2	512
14 3 74 390	Zschepplin	11	-1	2	4	6	1 164
14 3 74 400	Zschortau	7	-	1	2	4	670
14 3 74 410	Zwochau	4	-	-	-	4	501
14 3 75	Kreis Döbeln	203	5	73	29	96	19 980
14 3 75 020	Bockelwitz	5	-	-	-	5	788
14 3 75 030	Döbeln, Stadt	86	-	55	14	17	6 115
14 3 75 040	Ebersbach	-	-	-	-	-	-
14 3 75 050	Gersdorf	3	-	2	1	-	230
14 3 75 060	Großweitzschen	11	-	-	-	11	1 091
14 3 75 070	Hartha, Stadt	13	1	-	-4	16	1 790
14 3 75 090	Leisnig, Stadt	14	6	1	1	6	999
14 3 75 110	Mochau	4	-	-	-	4	509
14 3 75 120	Niederstriegis	3	-	-1	-	4	627
14 3 75 140	Ostrau	-5	-17	3	1	8	1 095
14 3 75 160	Roßwein, Stadt	17	2	10	-	5	1 357
14 3 75 180	Waldheim, Stadt	34	13	2	8	11	3 505
14 3 75 190	Ziegra-Knobelsdorf	11	-	-	5	6	1 167
14 3 75 200	Zschaitz-Ottewig	7	-	1	3	3	707
14 3 79	Kreis Leipziger Land	583	35	82	99	367	64 508
14 3 79 080	Böhlen, Stadt	7	-	-1	2	6	751
14 3 79 100	Borna, Stadt	50	19	13	-3	21	4 352
14 3 79 120	Deutzen	4	-	-	1	3	439
14 3 79 150	Elstertrebnitz	10	-	-	1	9	886
14 3 79 180	Espenhain	12	-	-	2	10	1 174
14 3 79 190	Eulatal	19	-	1	-	18	2 722
14 3 79 220	Frohburg, Stadt	17	1	3	2	11	1 900
14 3 79 230	Geithain, Stadt	11	-	3	2	6	1 347

Regierungsbezirk Leipzig

Baufertigstellungen 2001									Schlüssel- nummer
Errichtung neuer Gebäude			Wohnungen in Wohn- und Nichtwohngeb.	davon mit ... Räumen				Wohnfläche in m²	
Wohn- gebäude	dar. mit 1 und 2 Wohnungen	Nichtwohn- gebäude		1 und 2	3	4	5 und mehr		
122	123	124	125	126	127	128	129	130	
939	880	68	2 525	618	860	282	765	216 527	14 3 65 000
146	140	21	254	43	3	75	133	27 567	14 3 74
13	12	1	-12	-	-32	7	13	2 106	14 3 74 020
20	18	6	60	9	17	13	21	5 245	14 3 74 060
2	2	-	3	-	-	1	2	380	14 3 74 070
1	1	-	3	-	1	1	1	244	14 3 74 080
13	12	8	76	26	30	19	1	5 285	14 3 74 090
3	3	2	3	-	-	1	2	339	14 3 74 140
4	4	-	4	-	-	1	3	580	14 3 74 170
7	7	-	7	-	-	-	7	1 038	14 3 74 190
2	1	-	6	2	3	1	-	394	14 3 74 200
-	-	-	-	-	-	-	-	-	14 3 74 220
1	1	1	1	-	-	-	1	168	14 3 74 250
2	2	-	2	-	-	-	2	245	14 3 74 290
27	26	2	43	1	10	5	27	4 398	14 3 74 315
4	4	-	4	-	-	-	4	497	14 3 74 325
33	33	-	33	4	-27	23	33	4 600	14 3 74 345
-	-	1	-	-	-	-	-	-	14 3 74 360
5	5	-	8	1	1	-	6	691	14 3 74 390
6	6	-	9	-	-	2	7	898	14 3 74 400
3	3	-	4	-	-	1	3	459	14 3 74 410
103	100	23	189	7	30	45	107	19 942	14 3 75
3	3	-	3	-	-	-	3	399	14 3 75 020
15	13	10	54	4	14	21	15	4 929	14 3 75 030
6	6	-	11	1	-2	2	10	1 435	14 3 75 040
1	1	-	2	-	-	-	2	199	14 3 75 050
9	9	4	10	1	-	-2	11	1 327	14 3 75 060
8	8	2	9	1	-	1	7	1 034	14 3 75 070
6	6	-	13	1	1	4	7	1 251	14 3 75 090
9	9	-	11	-	1	4	6	1 092	14 3 75 110
6	6	-	7	-	-	-	7	675	14 3 75 120
6	6	-	8	-	-	2	6	1 025	14 3 75 140
5	4	2	18	-	11	-	7	1 638	14 3 75 160
17	17	3	21	-	2	3	16	2 685	14 3 75 180
6	6	2	15	-1	3	8	5	1 456	14 3 75 190
6	6	-	7	-	-	2	5	797	14 3 75 200
374	367	51	548	27	66	92	363	61 668	14 3 79
10	10	2	13	-12	6	10	9	1 813	14 3 79 080
20	20	6	30	4	4	1	21	3 195	14 3 79 100
3	3	-	6	-	2	1	3	589	14 3 79 120
7	7	1	12	-	4	3	5	1 165	14 3 79 150
17	17	1	22	1	2	3	16	2 578	14 3 79 180
9	9	3	17	-2	4	3	12	1 880	14 3 79 190
9	8	1	9	-	1	-	8	1 169	14 3 79 220
6	6	5	12	-	-	4	8	1 510	14 3 79 230

Regierungsbezirk Leipzig

Schlüsselnummer	Kreis Gemeinde	Fortschreibung des Gebäude- und Wohnungsbestandes				
		Bestand an Wohnge- bäuden	darunter mit 1 oder 2 Wohnungen	Bestand an Wohnungen in		
				insge- samt	davon mit ... Räumen	
					1	2
131	132	133	134	135		
Kreisfreie Stadt						
14 3 65 000	Leipzig, Stadt	52 525	24 516	317 439	6 962	27 506
14 3 74	Kreis Delitzsch	25 097	19 971	60 396	317	2 900
14 3 74 020	Bad Düben, Stadt	1 678	1 366	3 971	28	173
14 3 74 060	Delitzsch, Stadt	3 929	2 574	13 318	98	723
14 3 74 070	Döbernitz	678	606	1 206	5	48
14 3 74 080	Doberschütz	1 202	1 164	1 637	2	30
14 3 74 090	Eilenburg, Stadt	2 768	1 753	9 366	58	556
14 3 74 140	Jesewitz	801	754	1 118	3	28
14 3 74 170	Kossa	740	716	974	6	31
14 3 74 190	Krostitz	1 054	963	1 697	5	65
14 3 74 200	Laußig	428	350	994	4	37
14 3 74 220	Löbnitz	639	600	954	-	32
14 3 74 250	Neukyhna	728	681	1 073	1	40
14 3 74 290	Rackwitz	511	373	1 753	16	114
14 3 74 315	Schkeuditz, Stadt	3 863	3 004	9 852	40	343
14 3 74 325	Schönwölkau	777	717	1 195	2	27
14 3 74 345	Taucha, Stadt	3 009	2 277	7 367	32	504
14 3 74 360	Wiedemar	576	520	999	14	48
14 3 74 390	Zschepplin	850	788	1 310	1	44
14 3 74 400	Zschortau	607	542	1 088	1	39
14 3 74 410	Zwochau	259	223	524	1	18
14 3 75	Kreis Döbeln	15 200	11 246	39 284	295	2 431
14 3 75 020	Bockelwitz	826	763	1 248	5	22
14 3 75 030	Döbeln, Stadt	3 131	1 743	12 955	70	1 409
14 3 75 040	Ebersbach	348	314	528	4	17
14 3 75 050	Gersdorf	389	373	535	-	12
14 3 75 060	Großweitzschen	816	689	1 520	7	39
14 3 75 070	Hartha, Stadt	1 457	975	4 167	116	132
14 3 75 090	Leisnig, Stadt	1 632	1 192	3 878	10	158
14 3 75 110	Mochau	758	697	1 132	1	21
14 3 75 120	Niederstriegis	351	315	575	1	9
14 3 75 140	Ostrau	1 135	990	1 958	5	61
14 3 75 160	Roßwein, Stadt	1 650	1 161	4 193	36	210
14 3 75 180	Waldheim, Stadt	1 662	1 080	4 925	36	290
14 3 75 190	Ziegra-Knobelsdorf	634	568	1 035	2	36
14 3 75 200	Zschaitz-Ottewig	411	386	635	2	15
14 3 79	Kreis Leipziger Land	30 892	24 029	75 409	785	3 611
14 3 79 080	Böhlen, Stadt	1 232	743	3 764	107	140
14 3 79 100	Borna, Stadt	2 546	1 378	10 794	200	903
14 3 79 120	Deutzen	404	225	1 244	1	11
14 3 79 150	Elstertrebnitz	452	428	621	-	9
14 3 79 180	Espenhain	651	561	1 384	2	102
14 3 79 190	Eulatal	1 003	938	1 462	2	27
14 3 79 220	Frohburg, Stadt	2 082	1 861	3 569	30	107
14 3 79 230	Geithain, Stadt	1 287	992	3 453	20	150

Regierungsbezirk Leipzig

am 31. Dezember 2001								Schlüssel- nummer
Wohn- und Nichtwohngebäuden							Wohnungen je 1 000 Einwohner	
		davon mit ... Räumen				Wohnfläche in 1 000 m ²		
3	4	5	6	7 und mehr	darin Räume		142	
136	137	138	139	140	141	142	143	
93 846	128 800	43 536	11 642	5 147	39 265	20 769	644	14 3 65 000
15 064	22 176	11 825	5 120	2 994	22 793	4 351	475	14 3 74
891	1 545	845	298	191	1 438	291	436	14 3 74 020
4 000	5 340	2 060	731	366	2 747	881	517	14 3 74 060
214	426	302	115	96	736	100	407	14 3 74 070
242	444	446	270	203	1 558	148	354	14 3 74 080
2 888	3 859	1 384	429	192	1 421	612	510	14 3 74 090
142	335	279	188	143	1 108	100	357	14 3 74 140
144	281	233	166	113	874	87	378	14 3 74 170
311	528	419	224	145	1 086	141	413	14 3 74 190
193	424	202	80	54	411	71	445	14 3 74 200
143	325	211	144	99	764	83	390	14 3 74 220
163	304	307	163	95	730	94	394	14 3 74 250
464	741	285	91	42	315	116	534	14 3 74 290
1 989	3 493	2 435	1 003	549	4 196	695	518	14 3 74 315
222	438	285	147	74	575	99	417	14 3 74 325
2 329	2 387	1 217	592	306	2 336	517	501	14 3 74 345
170	318	220	113	116	902	81	429	14 3 74 360
218	419	325	190	113	854	111	386	14 3 74 390
219	398	248	123	60	460	83	468	14 3 74 400
122	171	122	53	37	282	42	449	14 3 74 410
10 512	14 119	6 827	3 010	2 090	16 102	2 716	512	14 3 75
192	362	302	202	163	1 241	103	431	14 3 75 020
4 042	4 854	1 729	534	317	2 463	809	572	14 3 75 030
92	137	136	81	61	477	43	447	14 3 75 040
71	129	141	94	88	693	47	401	14 3 75 050
243	556	359	163	153	1 148	119	424	14 3 75 060
1 169	1 587	732	246	185	1 407	275	546	14 3 75 070
1 015	1 387	732	336	240	1 863	281	525	14 3 75 090
163	347	292	194	114	929	95	400	14 3 75 110
95	186	154	82	48	359	47	413	14 3 75 120
310	650	497	263	172	1 331	155	429	14 3 75 140
1 209	1 645	611	299	183	1 407	278	527	14 3 75 160
1 604	1 784	742	271	198	1 510	328	533	14 3 75 180
211	284	243	149	110	845	84	421	14 3 75 190
96	211	157	96	58	429	52	403	14 3 75 200
18 747	26 425	15 373	6 465	4 003	30 725	5 405	494	14 3 79
1 003	1 427	789	195	103	770	254	522	14 3 79 080
3 192	4 297	1 582	451	169	1 294	671	550	14 3 79 100
314	671	187	39	21	165	77	565	14 3 79 120
106	168	192	88	58	455	54	408	14 3 79 150
348	495	210	123	104	788	103	491	14 3 79 180
207	397	423	232	174	1 351	127	393	14 3 79 190
791	1 100	797	434	310	2 360	284	424	14 3 79 220
875	1 343	620	275	170	1 287	240	506	14 3 79 230

Regierungsbezirk Leipzig

Schlüsselnummer	Kreis Gemeinde	Fremdenverkehr 2001				Straßenverkehrsunfälle insgesamt (ohne sonst.)
		geöffnete Beherbergungsstätten	angebotene Gästebetten	Ankünfte	Übernachtungen	
		144	145	146	147	
Kreisfreie Stadt						
14 3 65 000	Leipzig, Stadt	87	11 166	783 959	1 433 387	2 643
14 3 74	Kreis Delitzsch	58	3 242	118 570	324 389	883
14 3 74 020	Bad Düben, Stadt	9	547	13 161	117 985	71
14 3 74 060	Delitzsch, Stadt	6	278	9 081	16 017	179
14 3 74 070	Döbernitz	-	-	-	-	23
14 3 74 080	Doberschütz	3	51	955	2 474	35
14 3 74 090	Eilenburg, Stadt	3	88	2 663	4 698	117
14 3 74 140	Jesewitz	1	.	.	.	35
14 3 74 170	Kossa	3	88	2 105	3 574	12
14 3 74 190	Krostitz	1	.	.	.	46
14 3 74 200	Laußig	-	-	-	-	12
14 3 74 220	Löbnitz	4	132	6 512	15 695	9
14 3 74 250	Neukyhna	1	.	.	.	18
14 3 74 290	Rackwitz	4	411	11 336	38 651	22
14 3 74 315	Schkeuditz, Stadt	12	989	46 865	77 157	135
14 3 74 325	Schönwölkau	2	.	.	.	25
14 3 74 345	Taucha, Stadt	2	.	.	.	64
14 3 74 360	Wiedemar	3	346	15 802	25 355	34
14 3 74 390	Zschepplin	1	.	.	.	9
14 3 74 400	Zschortau	2	.	.	.	16
14 3 74 410	Zwochau	1	.	.	.	8
14 3 75	Kreis Döbeln	26	1 011	36 073	73 765	343
14 3 75 020	Bockelwitz	1	.	.	.	25
14 3 75 030	Döbeln, Stadt	5	156	7 778	11 933	75
14 3 75 040	Ebersbach	-	-	-	-	5
14 3 75 050	Gersdorf	-	-	-	-	4
14 3 75 060	Großweitzschen	1	.	.	.	58
14 3 75 070	Hartha, Stadt	2	.	.	.	25
14 3 75 090	Leisnig, Stadt	4	83	2 700	5 984	33
14 3 75 110	Mochau	2	.	.	.	16
14 3 75 120	Niederstriegis	-	-	-	-	4
14 3 75 140	Ostrau	1	.	.	.	16
14 3 75 160	Roßwein, Stadt	3	99	3 674	5 368	22
14 3 75 180	Waldheim, Stadt	5	368	13 189	34 750	25
14 3 75 190	Ziegra-Knobelsdorf	1	.	.	.	24
14 3 75 200	Zschaitz-Ottewig	1	.	.	.	9
14 3 79	Kreis Leipziger Land	32	1 263	45 011	87 582	788
14 3 79 080	Böhlen, Stadt	-	-	-	-	27
14 3 79 100	Borna, Stadt	3	61	2 737	5 417	131
14 3 79 120	Deutzen	-	-	-	-	11
14 3 79 150	Elstertrebnitz	-	-	-	-	6
14 3 79 180	Espenhain	1	.	.	.	29
14 3 79 190	Eulatal	1	.	.	.	36
14 3 79 220	Frohburg, Stadt	5	117	1 628	2 931	60
14 3 79 230	Geithain, Stadt	1	.	.	.	30

Regierungsbezirk Leipzig

Schwerwiegende Unfälle mit Sachschaden 2001		Straßenverkehrsunfälle mit Personenschaden 2001				Kraftfahrzeugbestand am 1. Januar 2002			Schlüsselnummer
im engeren Sinne	unter Alkoholeinwirkung	insgesamt	verunglückte Personen			insgesamt	darunter		
			Getötete	Schwerverletzte	Leichtverletzte		Pkw	Krafträder	
149	150	151	152	153	154	155	156	157	
432	174	2 037	22	326	2 095	217 871	191 148	7 146	14 3 65 000
270	42	571	17	268	493	80 551	67 519	3 391	14 3 74
22	3	46	1	15	35	5 670	4 980	180	14 3 74 020
60	8	111	2	58	104	14 134	12 318	594	14 3 74 060
4	1	18	3	10	12	1 952	1 674	76	14 3 74 070
12	2	21	-	13	15	3 409	2 757	176	14 3 74 080
30	6	81	4	33	65	10 275	8 885	411	14 3 74 090
11	-	24	1	14	18	2 358	1 932	94	14 3 74 140
3	1	8	1	5	8	1 829	1 516	84	14 3 74 170
16	1	29	3	10	24	3 390	2 610	171	14 3 74 190
4	1	7	-	3	5	1 555	1 350	74	14 3 74 200
2	1	6	-	4	3	1 583	1 314	61	14 3 74 220
7	3	8	-	5	7	1 959	1 624	116	14 3 74 250
7	-	15	-	7	11	1 920	1 682	73	14 3 74 290
44	7	84	1	46	86	12 354	9 697	521	14 3 74 315
11	1	13	-	7	13	2 048	1 726	96	14 3 74 325
15	4	45	-	14	39	8 953	7 712	346	14 3 74 345
10	2	22	-	6	20	2 035	1 446	109	14 3 74 360
2	-	7	1	9	2	2 507	2 133	108	14 3 74 390
5	-	11	-	2	11	1 582	1 336	65	14 3 74 400
-	-	8	-	3	10	853	715	34	14 3 74 410
89	10	244	8	96	232	49 066	41 676	2 264	14 3 75
13	1	11	-	4	11	2 162	1 713	116	14 3 75 020
11	4	60	2	15	72	13 717	11 818	490	14 3 75 030
1	-	4	-	1	6	919	727	39	14 3 75 040
-	-	4	-	2	3	1 024	840	48	14 3 75 050
23	1	34	1	15	31	2 599	2 157	159	14 3 75 060
1	-	24	-	10	23	4 657	4 080	228	14 3 75 070
6	3	24	-	9	19	4 530	3 926	257	14 3 75 090
6	-	10	-	2	9	2 087	1 744	115	14 3 75 110
1	-	3	-	1	2	953	828	51	14 3 75 120
1	-	15	2	9	15	3 492	2 774	155	14 3 75 140
6	-	16	1	5	14	4 642	4 010	196	14 3 75 160
6	1	18	1	10	12	5 367	4 644	239	14 3 75 180
8	-	16	1	8	13	1 767	1 457	93	14 3 75 190
6	-	3	-	3	1	1 142	952	77	14 3 75 200
115	52	621	18	214	606	94 799	81 186	3 684	14 3 79
5	4	18	1	5	15	4 232	3 661	158	14 3 79 080
12	10	109	-	22	111	11 192	9 914	337	14 3 79 100
2	1	8	-	1	7	1 147	1 036	55	14 3 79 120
-	-	6	1	2	7	866	775	.	14 3 79 150
7	3	19	1	6	15	2 092	1 612	48	14 3 79 180
3	2	31	1	14	35	2 638	2 153	107	14 3 79 190
14	2	44	2	19	42	5 335	4 463	247	14 3 79 220
10	2	18	1	8	10	4 033	3 408	142	14 3 79 230

Regierungsbezirk Leipzig

Schlüsselnummer	Kreis Gemeinde	Ist-Aufkommen an Gemeindesteuern 2001 in 1 000 €				
		Grundsteuer A	Grundsteuer B	Gewerbesteuer	Gemeindeanteil an der Einkommensteuer	Gemeindeanteil an der Umsatzsteuer
		158	159	160	161	162
Kreisfreie Stadt						
14 3 65 000	Leipzig, Stadt	285	55 354	69 431	48 993	25 312
14 3 74	Kreis Delitzsch	751	10 076	22 030	10 565	4 201
14 3 74 020	Bad Dübener, Stadt	26	666	954	808	195
14 3 74 060	Delitzsch, Stadt	52	1 908	3 122	2 402	710
14 3 74 070	Döbernitz	26	198	50	189	29
14 3 74 080	Doberschütz	43	310	442	299	60
14 3 74 090	Eilenburg, Stadt	36	1 428	5 961	1 551	549
14 3 74 140	Jesewitz	56	212	577	204	44
14 3 74 170	Kossa	31	150	87	157	16
14 3 74 190	Krostitz	65	355	1 349	302	205
14 3 74 200	Laußig	12	187	240	186	65
14 3 74 220	Löbnitz	15	103	267	171	43
14 3 74 250	Neukyhna	78	191	304	155	22
14 3 74 290	Rackwitz	19	299	280	258	269
14 3 74 315	Schkeuditz, Stadt	61	1 934	5 066	1 714	1 201
14 3 74 325	Schönwölkau	46	139	45	182	19
14 3 74 345	Taucha, Stadt	34	1 209	1 696	1 383	563
14 3 74 360	Wiedemar	52	345	1 107	128	108
14 3 74 390	Zschepplin	42	202	54	224	29
14 3 74 400	Zschortau	34	152	329	173	46
14 3 74 410	Zwochau	23	87	100	77	28
14 3 75	Kreis Döbeln	658	5 883	6 535	5 248	1 912
14 3 75 020	Bockelwitz	82	182	286	135	28
14 3 75 030	Döbeln, Stadt	39	1 995	3 337	1 873	820
14 3 75 040	Ebersbach	9	79	39	66	8
14 3 75 050	Gersdorf	31	60	18	67	5
14 3 75 060	Großweitzschen	67	258	102	265	36
14 3 75 070	Hartha, Stadt	51	587	458	509	135
14 3 75 090	Leisnig, Stadt	41	698	369	549	133
14 3 75 110	Mochau	81	190	32	160	26
14 3 75 120	Niederstriegis	20	61	34	70	10
14 3 75 140	Ostrau	105	343	489	305	214
14 3 75 160	Roßwein, Stadt	34	543	467	457	180
14 3 75 180	Waldheim, Stadt	22	659	856	584	258
14 3 75 190	Ziegra-Knobelsdorf	43	145	24	115	11
14 3 75 200	Zschaitz-Ottewig	33	83	22	93	46
14 3 79	Kreis Leipziger Land	784	11 576	13 868	12 071	4 578
14 3 79 080	Böhlen, Stadt	17	542	608	599	323
14 3 79 100	Borna, Stadt	17	1 441	2 596	1 875	676
14 3 79 120	Deutzen	2	159	4	146	12
14 3 79 150	Elstertrebnitz	10	100	11	66	7
14 3 79 180	Espenhain	33	377	265	188	265
14 3 79 190	Eulatal	57	192	313	228	51
14 3 79 220	Frohburg, Stadt	76	470	496	521	134
14 3 79 230	Geithain, Stadt	59	492	342	489	197

Regierungsbezirk Leipzig

Hebesätze in %			Realsteuer- aufbringungs- kraft 2001	Steuereinnahmekraft 2001			Schuldenstand am 31.12.2001		Personal- stand am 30. Juni 2001	Schlüssel- nummer
Grund- steuer A	Grund- steuer B	Gewerbe- steuer		insgesamt	je Einwohner	insgesamt	je Einwohner			
				1 000 €	€		1 000 €	€		
163	164	165	166	167	168	169	170	171		
304	422	435	116 201	181 890	369,17	877 285	1 781	17 846	14 3 65 000	
269	359	374	35 637	47 220	369,68	181 810	1 423	1 860	14 3 74	
270	350	370	1 817	2 681	291,60	8 430	917	91	14 3 74 020	
300	390	380	5 292	7 960	304,95	14 025	537	270	14 3 74 060	
260	350	365	305	515	174,97	3 142	1 067	37	14 3 74 070	
275	360	370	865	1 160	248,75	3 350	718	49	14 3 74 080	
250	360	380	7 947	9 200	497,13	17 203	930	178	14 3 74 090	
260	350	365	938	1 100	350,49	2 279	726	41	14 3 74 140	
250	350	360	300	460	179,04	1 692	659	55	14 3 74 170	
310	350	360	1 974	2 278	557,65	5 388	1 319	47	14 3 74 190	
250	350	365	489	705	305,07	1 628	705	42	14 3 74 200	
250	330	350	449	622	252,55	3 061	1 242	26	14 3 74 220	
300	350	380	611	745	270,55	1 482	538	20	14 3 74 250	
300	340	280	767	1 239	375,26	16 005	4 846	49	14 3 74 290	
258	360	380	7 569	9 764	512,86	14 762	775	191	14 3 74 315	
220	330	330	278	472	168,60	1 171	418	31	14 3 74 325	
280	350	370	3 244	4 942	337,61	11 804	806	100	14 3 74 345	
275	350	370	1 652	1 726	737,96	8 325	3 559	18	14 3 74 360	
220	330	330	360	605	178,58	837	247	45	14 3 74 390	
300	360	370	558	729	312,35	3 522	1 510	41	14 3 74 400	
270	350	400	223	315	272,44	4 103	3 552	9	14 3 74 410	
290	377	378	13 762	19 988	258,19	63 277	817	1 752	14 3 75	
275	360	370	595	717	246,81	2 710	932	176	14 3 75 020	
270	390	380	5 601	7 819	340,88	17 832	777	512	14 3 75 030	
270	360	370	137	206	174,42	485	410	9	14 3 75 040	
300	360	400	113	182	138,43	616	467	17	14 3 75 050	
270	370	390	449	736	201,97	948	260	33	14 3 75 060	
300	360	380	1 175	1 754	226,91	7 861	1 017	59	14 3 75 070	
300	450	380	1 040	1 669	223,75	5 446	730	144	14 3 75 090	
350	370	370	301	483	170,34	353	124	27	14 3 75 110	
250	330	350	135	209	150,36	471	338	26	14 3 75 120	
320	360	380	986	1 436	310,50	2 587	559	49	14 3 75 140	
250	350	360	1 172	1 739	217,70	7 105	889	187	14 3 75 160	
250	350	380	1 675	2 395	255,70	7 489	800	123	14 3 75 180	
270	350	370	234	356	145,92	104	43	22	14 3 75 190	
300	350	370	148	285	179,51	-	-	15	14 3 75 200	
289	361	377	28 226	42 886	280,11	163 959	1 071	2 048	14 3 79	
300	360	380	1 254	2 090	285,59	4 327	591	73	14 3 79 080	
300	380	380	4 267	6 449	325,65	10 282	519	230	14 3 79 100	
300	375	400	173	329	147,69	10 191	4 570	17	14 3 79 120	
250	350	360	136	207	137,20	711	470	14	14 3 79 150	
350	380	400	684	1 101	388,36	1 162	410	23	14 3 79 180	
310	350	365	613	846	225,05	3 927	1 045	40	14 3 79 190	
300	380	380	1 085	1 670	197,55	6 533	773	91	14 3 79 220	
350	350	360	983	1 618	235,84	11 858	1 728	54	14 3 79 230	

Regierungsbezirk Leipzig

Schlüssel- nummer	Kreis Gemeinde	Fläche 31.12.2001 km ²	Bevölkerung am			
			3.10.1990	31. Dezember 2001		
				insgesamt	männlich	weiblich
1	2	3	4	5		
Noch: Kreis Leipziger Land						
14 3 79 260	Groitzsch, Stadt	70,05	8 891	8 776	4 322	4 454
14 3 79 280	Großlehna	12,04	2 207	2 517	1 286	1 231
14 3 79 290	Großpösna	41,40	4 108	5 462	2 743	2 719
14 3 79 320	Heuersdorf	7,61	243	175	95	80
14 3 79 350	Kitzen	26,94	1 903	2 154	1 115	1 039
14 3 79 360	Kitzscher, Stadt	28,99	8 553	6 666	3 241	3 425
14 3 79 370	Kohren-Sahlis, Stadt	36,68	3 410	3 187	1 579	1 608
14 3 79 430	Lobstädt	24,27	2 951	2 813	1 401	1 412
14 3 79 450	Markkleeberg, Stadt	31,36	19 624	23 087	11 067	12 020
14 3 79 460	Markranstädt, Stadt	46,23	10 098	13 167	6 347	6 820
14 3 79 500	Narsdorf	24,49	2 010	1 993	990	1 003
14 3 79 530	Neukieritzsch	26,07	5 041	3 740	1 961	1 779
14 3 79 580	Pegau, Stadt	21,60	5 691	4 963	2 404	2 559
14 3 79 640	Regis-Breitungen, Stadt	18,74	5 054	4 385	2 139	2 246
14 3 79 660	Rötha, Stadt	17,88	4 852	4 050	2 077	1 973
14 3 79 740	Wyhratal	26,58	3 376	4 242	2 150	2 092
14 3 79 750	Zwenkau, Stadt	46,21	8 921	8 982	4 395	4 587
14 3 83	Muldentalkreis	892,62	126 979	135 459	66 272	69 187
14 3 83 020	Bad Lausick, Stadt	69,79	9 040	9 096	4 391	4 705
14 3 83 030	Belgershain	22,77	1 859	3 575	1 793	1 782
14 3 83 040	Bennewitz	46,41	4 422	5 373	2 637	2 736
14 3 83 055	Borsdorf	15,56	4 774	8 060	3 880	4 180
14 3 83 060	Brandis, Stadt	34,81	7 422	9 905	4 853	5 052
14 3 83 070	Colditz, Stadt	33,49	6 635	5 649	2 702	2 947
14 3 83 100	Falkenhain	73,25	4 110	4 181	2 058	2 123
14 3 83 120	Grimma, Stadt	51,06	20 091	18 464	8 856	9 608
14 3 83 130	Großbardau	24,97	1 640	1 752	883	869
14 3 83 140	Großbothen	33,38	3 942	3 773	1 855	1 918
14 3 83 160	Hohburg	37,56	3 116	3 138	1 577	1 561
14 3 83 180	Kühren-Burkartshain	44,82	2 859	3 025	1 485	1 540
14 3 83 190	Machern	38,87	3 996	6 710	3 291	3 419
14 3 83 210	Mutzschen, Stadt	29,35	2 212	2 513	1 234	1 279
14 3 83 220	Naunhof, Stadt	39,49	6 677	8 851	4 290	4 561
14 3 83 230	Nerchau, Stadt	39,41	4 686	4 445	2 293	2 152
14 3 83 240	Otterwisch	22,74	1 377	1 550	772	778
14 3 83 250	Parthenstein	34,96	3 041	3 736	1 892	1 844
14 3 83 290	Thallwitz	53,00	4 118	4 052	2 057	1 995
14 3 83 320	Thümmnitzwalde	56,07	3 781	3 657	1 860	1 797
14 3 83 330	Trebsen/Mulde, Stadt	34,85	4 633	4 465	2 167	2 298
14 3 83 340	Wurzen, Stadt	23,55	18 825	15 677	7 419	8 258
14 3 83 350	Zschadraß	32,47	3 723	3 812	2 027	1 785
14 3 89	Kreis Torgau-Oschatz	1 167,52	109 417	100 485	49 455	51 030
14 3 89 010	Arzberg	58,23	2 596	2 405	1 158	1 247
14 3 89 030	Beilrode	36,18	2 797	2 884	1 434	1 450
14 3 89 040	Belgern, Stadt	83,70	5 856	5 301	2 601	2 700
14 3 89 060	Cavertitz	68,91	2 851	2 669	1 326	1 343
14 3 89 080	Dahlen, Stadt	71,68	5 605	5 276	2 587	2 689

Regierungsbezirk Leipzig

Einwohner je km ² 2001	Bevölkerung im Alter von ... bis unter ... Jahren am 31. Dezember 2001								Schlüssel- nummer
	unter 6	6 bis unter 15	15 bis unter 18	18 bis unter 25	25 bis unter 30	30 bis unter 50	50 bis unter 65	65 und mehr	
6	7	8	9	10	11	12	13	14	
125	319	695	342	686	404	2 733	1 848	1 749	14 3 79 260
209	117	217	102	203	125	875	442	436	14 3 79 280
132	238	479	240	445	231	1 895	1 055	879	14 3 79 290
23	5	10	4	11	12	40	44	49	14 3 79 320
80	80	189	102	198	85	819	374	307	14 3 79 350
230	253	568	291	620	322	2 144	1 449	1 019	14 3 79 360
87	112	260	139	295	169	1 008	639	565	14 3 79 370
116	105	237	148	267	162	928	522	444	14 3 79 430
736	1 004	1 891	806	1 762	1 070	7 137	5 070	4 347	14 3 79 450
285	538	986	546	1 185	519	4 369	2 613	2 411	14 3 79 460
81	74	207	119	194	88	673	321	317	14 3 79 500
143	109	224	111	293	141	1 186	963	713	14 3 79 530
230	193	351	164	338	223	1 464	1 135	1 095	14 3 79 580
234	148	327	171	336	150	1 277	1 044	932	14 3 79 640
227	167	304	175	302	167	1 319	828	788	14 3 79 660
160	183	341	195	384	228	1 447	791	673	14 3 79 740
194	392	714	338	643	437	2 773	1 927	1 758	14 3 79 750
152	5 666	11 969	6 088	12 163	6 505	43 498	26 166	23 404	14 3 83
130	344	819	416	819	418	2 758	1 811	1 711	14 3 83 020
157	186	382	184	311	191	1 320	611	390	14 3 83 030
116	195	505	271	442	249	1 817	1 067	827	14 3 83 040
518	402	720	339	615	410	2 831	1 649	1 094	14 3 83 055
285	479	899	442	797	453	3 342	1 854	1 639	14 3 83 060
169	227	438	220	491	274	1 637	1 184	1 178	14 3 83 070
57	168	386	211	398	185	1 389	704	740	14 3 83 100
362	744	1 454	820	1 806	929	5 576	3 758	3 377	14 3 83 120
70	58	143	91	171	90	579	350	270	14 3 83 130
113	150	280	179	319	173	1 149	810	713	14 3 83 140
84	110	325	157	284	120	1 036	577	529	14 3 83 160
67	122	291	149	293	168	1 004	467	531	14 3 83 180
173	315	681	309	574	289	2 393	1 268	881	14 3 83 190
86	114	263	141	200	127	813	434	421	14 3 83 210
224	399	840	357	762	404	2 957	1 602	1 530	14 3 83 220
113	168	397	185	418	219	1 407	805	846	14 3 83 230
68	69	158	81	148	88	527	249	230	14 3 83 240
107	165	340	172	316	194	1 267	766	516	14 3 83 250
76	162	337	203	413	193	1 387	732	625	14 3 83 290
65	167	375	189	398	184	1 173	602	569	14 3 83 320
128	153	396	186	382	186	1 382	900	880	14 3 83 330
666	613	1 254	617	1 416	703	4 442	3 349	3 283	14 3 83 340
117	156	286	169	390	258	1 312	617	624	14 3 83 350
86	4 173	8 633	4 757	9 806	5 174	31 482	18 542	17 918	14 3 89
41	113	216	125	202	121	784	402	442	14 3 89 010
80	109	246	142	295	127	987	517	461	14 3 89 030
63	226	429	233	527	286	1 648	907	1 045	14 3 89 040
39	91	235	138	293	129	885	457	441	14 3 89 060
74	208	473	239	494	244	1 597	993	1 028	14 3 89 080

Regierungsbezirk Leipzig

Schlüsselnummer	Kreis Gemeinde	Lebendgeborene 2001		Gestorbene 2001		Überschuss bzw. Gestor-
		insgesamt	je 1 000 Einwohner	insgesamt	je 1 000 Einwohner	insgesamt
		15	16	17	18	19
Noch: Kreis Leipziger Land						
14 3 79 260	Groitzsch, Stadt	62	7,1	117	13,3	-55
14 3 79 280	Großlehna	18	7,2	19	7,6	-1
14 3 79 290	Großpösna	24	4,4	50	9,2	-26
14 3 79 320	Heuersdorf	-	-	3	15,6	-3
14 3 79 350	Kitzen	12	5,6	17	7,9	-5
14 3 79 360	Kitzscher, Stadt	36	5,3	92	13,6	-56
14 3 79 370	Kohren-Sahlis, Stadt	16	5,0	33	10,3	-17
14 3 79 430	Lobstädt	20	7,2	23	8,3	-3
14 3 79 450	Markkleeberg, Stadt	165	7,2	255	11,1	-90
14 3 79 460	Markranstädt, Stadt	100	7,6	262	19,9	-162
14 3 79 500	Narsdorf	13	6,5	12	6,0	1
14 3 79 530	Neukieritzsch	21	5,5	44	11,5	-23
14 3 79 580	Pegau, Stadt	31	6,2	62	12,4	-31
14 3 79 640	Regis-Breitingen, Stadt	27	6,1	47	10,7	-20
14 3 79 660	Rötha, Stadt	31	7,7	34	8,5	-3
14 3 79 740	Wyhratal	33	7,8	32	7,6	1
14 3 79 750	Zwenkau, Stadt	59	6,6	131	14,7	-72
14 3 83	Muldentalkreis	927	6,8	1 371	10,1	-444
14 3 83 020	Bad Lausick, Stadt	45	4,9	113	12,4	-68
14 3 83 030	Belgershain	21	5,9	23	6,4	-2
14 3 83 040	Bennewitz	25	4,6	57	10,5	-32
14 3 83 055	Borsdorf	58	7,2	54	6,7	4
14 3 83 060	Brandis, Stadt	89	9,0	121	12,3	-32
14 3 83 070	Colditz, Stadt	40	7,0	74	13,0	-34
14 3 83 100	Falkenhain	25	6,0	59	14,1	-34
14 3 83 120	Grimma, Stadt	133	7,2	170	9,1	-37
14 3 83 130	Großbardau	6	3,5	8	4,6	-2
14 3 83 140	Großbothen	21	5,5	33	8,7	-12
14 3 83 160	Hohburg	15	4,8	30	9,6	-15
14 3 83 180	Kühren-Burkartshain	28	9,2	19	6,3	9
14 3 83 190	Machern	57	8,5	46	6,9	11
14 3 83 210	Mutzschen, Stadt	22	8,7	20	7,9	2
14 3 83 220	Naunhof, Stadt	70	7,9	121	13,6	-51
14 3 83 230	Nerchau, Stadt	31	7,0	44	9,9	-13
14 3 83 240	Otterwisch	8	5,1	14	8,9	-6
14 3 83 250	Parthenstein	26	7,0	24	6,5	2
14 3 83 290	Thallwitz	21	5,2	29	7,1	-8
14 3 83 320	Thümmnitzwalde	29	7,9	28	7,7	1
14 3 83 330	Trebsen/Mulde, Stadt	26	5,8	50	11,2	-24
14 3 83 340	Wurzen, Stadt	98	6,2	184	11,6	-86
14 3 83 350	Zschadraß	33	8,6	50	13,0	-17
14 3 89	Kreis Torgau-Oschatz	714	7,1	1 041	10,3	-327
14 3 89 010	Arzberg	13	5,3	25	10,3	-12
14 3 89 030	Beilrode	18	6,2	20	6,9	-2
14 3 89 040	Belgern, Stadt	34	6,4	61	11,4	-27
14 3 89 060	Cavertitz	16	5,9	21	7,8	-5
14 3 89 080	Dahlen, Stadt	31	5,8	70	13,2	-39

Regierungsbezirk Leipzig

der Geborenen benen (-)	Zuzüge 2001		Fortzüge 2001		Überschuss der Zu- bzw. Fortzüge (-)		Gesamtveränderung 2001		Schlüssel- nummer
	insgesamt	je 1 000 Einwohner	insgesamt	je 1 000 Einwohner	insgesamt	je 1 000 Einwohner	insgesamt	je 1 000 Einwohner	
-6,3	273	31,1	250	28,5	23	2,6	-30	-3,4	14 3 79 260
-0,4	117	46,8	95	38,0	22	8,8	21	8,4	14 3 79 280
-4,8	358	66,2	239	44,2	119	22,0	93	17,2	14 3 79 290
-15,6	2	10,4	30	156,3	-28	-145,8	-31	-161,5	14 3 79 320
-2,3	63	29,3	74	34,5	-11	-5,1	-16	-7,5	14 3 79 350
-8,3	264	39,1	409	60,5	-145	-21,4	-201	-29,7	14 3 79 360
-5,3	94	29,3	119	37,2	-25	-7,8	-42	-13,1	14 3 79 370
-1,1	173	62,1	113	40,5	60	21,5	57	20,5	14 3 79 430
-3,9	1 450	62,9	1 430	62,0	20	0,9	-70	-3,0	14 3 79 450
-12,3	839	63,8	710	54,0	129	9,8	-33	-2,5	14 3 79 460
0,5	53	26,3	90	44,7	-37	-18,4	-36	-17,9	14 3 79 500
-6,0	111	29,0	256	66,8	-145	-37,8	-168	-43,8	14 3 79 530
-6,2	179	35,9	226	45,3	-47	-9,4	-78	-15,6	14 3 79 580
-4,5	120	27,2	168	38,1	-48	-10,9	-68	-15,4	14 3 79 640
-0,7	257	64,0	236	58,8	21	5,2	18	4,5	14 3 79 660
0,2	326	77,2	294	69,6	32	7,6	33	7,8	14 3 79 740
-8,1	425	47,6	341	38,2	84	9,4	12	1,3	14 3 79 750
-3,3	6 567	48,3	7 206	53,0	-639	-4,7	-1 086	-8,0	14 3 83
-7,4	322	35,3	327	35,8	-5	-0,5	-73	-8,0	14 3 83 020
-0,6	265	74,1	280	78,3	-15	-4,2	-17	-4,8	14 3 83 030
-5,9	280	51,8	301	55,7	-21	-3,9	-53	-9,8	14 3 83 040
0,5	540	66,7	599	74,0	-59	-7,3	-57	-7,0	14 3 83 055
-3,2	524	53,1	464	47,0	60	6,1	28	2,8	14 3 83 060
-6,0	247	43,3	320	56,1	-73	-12,8	-107	-18,8	14 3 83 070
-8,1	145	34,6	176	41,9	-31	-7,4	-65	-15,5	14 3 83 100
-2,0	886	47,7	1 113	59,9	-227	-12,2	-265	-14,3	14 3 83 120
-1,2	89	51,2	72	41,5	17	9,8	15	8,6	14 3 83 130
-3,2	127	33,5	138	36,4	-11	-2,9	-23	-6,1	14 3 83 140
-4,8	85	27,1	104	33,1	-19	-6,0	-34	-10,8	14 3 83 160
3,0	120	39,5	165	54,3	-45	-14,8	-36	-11,8	14 3 83 180
1,6	392	58,6	362	54,1	30	4,5	41	6,1	14 3 83 190
0,8	210	83,0	231	91,3	-21	-8,3	-18	-7,1	14 3 83 210
-5,7	481	54,0	480	53,9	1	0,1	-50	-5,6	14 3 83 220
-2,9	212	47,6	246	55,2	-34	-7,6	-47	-10,6	14 3 83 230
-3,8	57	36,4	74	47,3	-17	-10,9	-23	-14,7	14 3 83 240
0,5	192	51,9	158	42,7	34	9,2	36	9,7	14 3 83 250
-2,0	141	34,7	164	40,3	-23	-5,7	-31	-7,6	14 3 83 290
0,3	160	43,8	166	45,5	-6	-1,6	-5	-1,4	14 3 83 320
-5,4	187	41,8	196	43,8	-9	-2,0	-33	-7,4	14 3 83 330
-5,4	645	40,8	800	50,6	-155	-9,8	-242	-15,3	14 3 83 340
-4,4	260	67,6	270	70,2	-10	-2,6	-27	-7,0	14 3 83 350
-3,2	4 484	44,3	5 404	53,4	-920	-9,1	-1 244	-12,3	14 3 89
-4,9	61	25,0	118	48,4	-57	-23,4	-69	-28,3	14 3 89 010
-0,7	107	36,7	183	62,7	-76	-26,0	-78	-26,7	14 3 89 030
-5,1	139	26,0	196	36,7	-57	-10,7	-85	-15,9	14 3 89 040
-1,9	71	26,3	118	43,7	-47	-17,4	-52	-19,3	14 3 89 060
-7,3	392	73,8	371	69,8	21	4,0	-18	-3,4	14 3 89 080

Regierungsbezirk Leipzig

Schlüssel- nummer	Kreis Gemeinde	Ausländische Bevölkerung am 31. Dezember 2001			Sozialversicherungspflichtig am Arbeitsort	
		insgesamt	männlich	weiblich	insgesamt	männlich
		29	30	31	32	33
Noch: Kreis Leipziger Land						
14 3 79 260	Groitzsch, Stadt	79	58	21	1 336	665
14 3 79 280	Großlehna	36	32	4	928	678
14 3 79 290	Großpösna	28	21	7	1 325	751
14 3 79 320	Heuersdorf	-	-	-	-	-
14 3 79 350	Kitzen	43	39	4	334	223
14 3 79 360	Kitzscher, Stadt	158	90	68	629	279
14 3 79 370	Kohren-Sahlis, Stadt	9	4	5	685	384
14 3 79 430	Lobstädt	11	5	6	452	248
14 3 79 450	Markkleeberg, Stadt	593	387	206	7 266	3 919
14 3 79 460	Markranstädt, Stadt	105	58	47	4 220	2 777
14 3 79 500	Narsdorf	5	4	1	385	271
14 3 79 530	Neukieritzsch	229	227	2	709	439
14 3 79 580	Pegau, Stadt	69	63	6	1 274	584
14 3 79 640	Regis-Breitungen, Stadt	16	10	6	752	515
14 3 79 660	Rötha, Stadt	211	196	15	718	376
14 3 79 740	Wyhratal	140	101	39	834	581
14 3 79 750	Zwenkau, Stadt	31	15	16	3 036	1 828
14 3 83	Muldentalkreis	1 745	1 174	571	37 623	20 553
14 3 83 020	Bad Lausick, Stadt	92	46	46	2 571	1 361
14 3 83 030	Belgershain	33	23	10	538	314
14 3 83 040	Bennewitz	44	22	22	1 277	662
14 3 83 055	Borsdorf	113	59	54	1 365	748
14 3 83 060	Brandis, Stadt	101	70	31	2 288	1 359
14 3 83 070	Colditz, Stadt	64	44	20	1 340	714
14 3 83 100	Falkenhain	33	19	14	730	396
14 3 83 120	Grimma, Stadt	355	232	123	8 971	4 518
14 3 83 130	Großbardau	5	2	3	419	274
14 3 83 140	Großbothen	6	4	2	932	651
14 3 83 160	Hohburg	7	3	4	780	562
14 3 83 180	Kühren-Burkartshain	21	11	10	599	366
14 3 83 190	Machern	69	35	34	2 111	1 381
14 3 83 210	Mutzschen, Stadt	4	4	-	691	401
14 3 83 220	Naunhof, Stadt	35	20	15	1 769	1 024
14 3 83 230	Nerchau, Stadt	239	201	38	1 214	640
14 3 83 240	Otterwisch	6	3	3	196	111
14 3 83 250	Parthenstein	16	12	4	589	395
14 3 83 290	Thallwitz	-	-	-	943	599
14 3 83 320	Thümmnitzwalde	7	-	7	996	603
14 3 83 330	Trebsen/Mulde, Stadt	46	29	17	1 067	696
14 3 83 340	Wurzen, Stadt	163	76	87	5 586	2 504
14 3 83 350	Zschadraß	286	259	27	651	274
14 3 89	Kreis Torgau-Oschatz	1 021	603	418	30 694	16 347
14 3 89 010	Arzberg	2	2	-	341	205
14 3 89 030	Beilrode	5	-	5	416	208
14 3 89 040	Belgern, Stadt	25	13	12	1 035	636
14 3 89 060	Cavertitz	8	6	2	589	387
14 3 89 080	Dahlen, Stadt	84	62	22	1 615	902

Regierungsbezirk Leipzig

Beschäftigte am 30. Juni 2000				Arbeitslose am 31. Dezember 2001					Schlüsselnummer
am Wohnort				insgesamt	und zwar				
weiblich	insgesamt	männlich	weiblich		Frauen	Jugendliche unter 25 Jahre	55 Jahre und älter	Langzeitarbeitslose	
34	35	36	37	38	39	40	41	42	
671	2 902	1 603	1 299	876	447	87	148	358	14 3 79 260
250	889	485	404	196	90	16	29	79	14 3 79 280
574	1 972	1 003	969	372	175	45	67	108	14 3 79 290
-	-	-	-	15	4	-	.	8	14 3 79 320
111	841	465	376	209	105	18	27	73	14 3 79 350
350	2 505	1 427	1 078	960	502	78	156	404	14 3 79 360
301	1 132	637	495	291	153	22	33	101	14 3 79 370
204	958	523	435	326	166	31	51	127	14 3 79 430
3 347	7 736	3 774	3 962	1 708	795	151	383	637	14 3 79 450
1 443	4 895	2 462	2 433	1 077	504	98	198	375	14 3 79 460
114	751	437	314	179	104	18	.	69	14 3 79 500
270	1 433	815	618	455	224	35	100	175	14 3 79 530
690	1 688	914	774	512	248	43	93	176	14 3 79 580
237	1 526	861	665	468	265	45	75	207	14 3 79 640
342	1 280	679	601	377	192	37	75	127	14 3 79 660
253	1 496	788	708	365	207	23	63	147	14 3 79 740
1 208	3 201	1 695	1 506	889	408	86	178	344	14 3 79 750
17 070	49 234	25 794	23 440	12 135	5 779	1 109	1 980	4 315	14 3 83
1 210	3 064	1 651	1 413	798	396	64	141	323	14 3 83 020
224	1 424	714	710	272	125	21	54	97	14 3 83 030
615	1 965	997	968	465	240	40	80	142	14 3 83 040
617	3 122	1 568	1 554	568	267	37	114	187	14 3 83 055
929	3 554	1 842	1 712	704	308	69	118	264	14 3 83 060
626	1 687	863	824	556	259	35	115	216	14 3 83 070
334	1 514	811	703	392	175	39	37	134	14 3 83 100
4 453	6 777	3 601	3 176	1 870	933	187	302	705	14 3 83 120
145	510	250	260	154	76	10	25	66	14 3 83 130
281	1 235	661	574	365	183	26	67	138	14 3 83 140
218	987	520	467	247	124	26	30	83	14 3 83 160
233	1 113	600	513	278	142	33	29	97	14 3 83 180
730	2 575	1 291	1 284	458	216	37	77	156	14 3 83 190
290	933	510	423	239	107	23	36	65	14 3 83 210
745	3 192	1 626	1 566	679	328	60	124	244	14 3 83 220
574	2 130	1 068	1 062	410	186	40	74	159	14 3 83 230
85	475	234	241	114	48	13	16	34	14 3 83 240
194	1 026	622	404	279	125	18	57	107	14 3 83 250
344	1 617	860	757	398	202	31	56	93	14 3 83 290
393	1 409	795	614	348	162	39	41	111	14 3 83 320
371	1 648	883	765	404	196	41	68	126	14 3 83 330
3 082	5 569	2 866	2 703	1 811	839	191	260	679	14 3 83 340
377	1 708	961	747	326	142	29	59	89	14 3 83 350
14 347	37 116	20 421	16 695	9 757	4 887	855	1 314	3 499	14 3 89
136	879	519	360	259	125	15	24	98	14 3 89 010
208	1 142	667	475	327	170	36	41	125	14 3 89 030
399	1 950	1 108	842	602	303	56	84	212	14 3 89 040
202	1 139	647	492	232	112	22	34	60	14 3 89 060
713	1 884	1 030	854	460	242	31	72	159	14 3 89 080

Regierungsbezirk Leipzig

Schlüssel- nummer	Kreis Gemeinde	Allgemein bildende Schulen am 21. August 2001					
		Grundschulen				Mittelschulen	
		Schulen	Klassen	Schüler	Lehrer	Schulen	Klassen
		43	44	45	46	47	48
Noch: Kreis Leipziger Land							
14 3 79 260	Groitzsch, Stadt	1	8	176	19	1	15
14 3 79 280	Großlehna	1	4	55	7	-	-
14 3 79 290	Großpösna	1	5	109	11	-	-
14 3 79 320	Heuersdorf	-	-	-	-	-	-
14 3 79 350	Kitzen	1	2	32	5	1	5
14 3 79 360	Kitzscher, Stadt	1	9	167	23	1	18
14 3 79 370	Kohren-Sahlis, Stadt	1	4	73	9	1	5
14 3 79 430	Lobstädt	1	4	62	8	-	-
14 3 79 450	Markkleeberg, Stadt	4	28	564	55	2	28
14 3 79 460	Markranstädt, Stadt	2	12	223	24	1	28
14 3 79 500	Narsdorf	1	4	64	7	1	7
14 3 79 530	Neukieritzsch	1	4	61	9	1	9
14 3 79 580	Pegau, Stadt	1	7	158	12	1	12
14 3 79 640	Regis-Breitingen, Stadt	1	4	74	9	1	10
14 3 79 660	Rötha, Stadt	1	4	83	9	1	11
14 3 79 740	Wyhratal	1	5	96	9	-	-
14 3 79 750	Zwenkau, Stadt	1	7	139	22	1	16
14 3 83	Muldentalkreis	30	184	3 408	371	20	301
14 3 83 020	Bad Lausick, Stadt	2	13	208	25	1	22
14 3 83 030	Belgershain	1	5	97	11	1	13
14 3 83 040	Bennewitz	1	5	110	12	1	13
14 3 83 055	Borsdorf	2	11	218	23	1	17
14 3 83 060	Brandis, Stadt	2	13	257	28	1	19
14 3 83 070	Colditz, Stadt	1	7	125	15	1	12
14 3 83 100	Falkenhain	-	-	-	-	1	16
14 3 83 120	Grimma, Stadt	5	29	512	60	2	37
14 3 83 130	Großbardau	-	-	-	-	-	-
14 3 83 140	Großbothen	1	4	87	8	1	9
14 3 83 160	Hohburg	1	8	165	19	-	-
14 3 83 180	Kühren-Burkartshain	1	5	88	8	1	11
14 3 83 190	Machern	1	10	205	16	1	14
14 3 83 210	Mutzschen, Stadt	1	4	73	10	1	10
14 3 83 220	Naunhof, Stadt	1	10	241	23	1	24
14 3 83 230	Nerchau, Stadt	1	5	89	11	1	12
14 3 83 240	Otterwisch	1	5	89	7	-	-
14 3 83 250	Parthenstein	1	6	92	10	-	-
14 3 83 290	Thallwitz	1	5	90	10	1	15
14 3 83 320	Thümmlitzwalde	1	5	98	9	1	11
14 3 83 330	Trebsen/Mulde, Stadt	1	6	115	12	1	12
14 3 83 340	Wurzen, Stadt	3	23	365	46	2	34
14 3 83 350	Zschadraß	1	5	84	8	-	-
14 3 89	Kreis Torgau-Oschatz	24	141	2 509	271	16	228
14 3 89 010	Arzberg	1	4	59	7	-	-
14 3 89 030	Beilrode	1	4	71	8	1	21
14 3 89 040	Belgern, Stadt	1	6	113	12	1	14
14 3 89 060	Cavertitz	1	4	73	8	1	7
14 3 89 080	Dahlen, Stadt	1	6	125	12	1	14

Regierungsbezirk Leipzig

Allgemein bildende Schulen und Förderschulen am 21. August 2001										Schlüssel- nummer
Mittelschulen		Gymnasien				Förderschulen				
Schüler	Lehrer	Schulen	Klassen	Schüler	Lehrer	Schulen	Klassen	Schüler	Lehrer	
49	50	51	52	53	54	55	56	57	58	
351	24	1	23	742	47	-	-	-	-	14 3 79 260
-	-	-	-	-	-	-	-	-	-	14 3 79 280
-	-	-	-	-	-	-	-	-	-	14 3 79 290
-	-	-	-	-	-	-	-	-	-	14 3 79 320
98	8	-	-	-	-	-	-	-	-	14 3 79 350
423	28	-	-	-	-	-	-	-	-	14 3 79 360
126	11	-	-	-	-	-	-	-	-	14 3 79 370
-	-	-	-	-	-	-	-	-	-	14 3 79 430
672	44	1	30	1 003	62	-	-	-	-	14 3 79 450
698	41	1	19	653	39	-	-	-	-	14 3 79 460
145	13	-	-	-	-	-	-	-	-	14 3 79 500
235	15	-	-	-	-	-	-	-	-	14 3 79 530
303	21	-	-	-	-	-	-	-	-	14 3 79 580
218	17	-	-	-	-	-	-	-	-	14 3 79 640
265	19	-	-	-	-	-	-	-	-	14 3 79 660
-	-	-	-	-	-	-	-	-	-	14 3 79 740
361	24	-	-	-	-	-	-	-	-	14 3 79 750
7 146	461	6	141	4 641	309	4	49	549	75	14 3 83
582	31	1	18	571	43	-	-	-	-	14 3 83 020
312	22	-	-	-	-	-	-	-	-	14 3 83 030
316	22	-	-	-	-	-	-	-	-	14 3 83 040
438	28	-	-	-	-	-	-	-	-	14 3 83 055
472	28	1	21	728	48	-	-	-	-	14 3 83 060
324	25	1	17	508	34	-	-	-	-	14 3 83 070
396	27	-	-	-	-	-	-	-	-	14 3 83 100
912	56	2	52	1 689	112	2	29	322	46	14 3 83 120
-	-	-	-	-	-	-	-	-	-	14 3 83 130
191	13	-	-	-	-	-	-	-	-	14 3 83 140
-	-	-	-	-	-	1	14	180	19	14 3 83 160
221	17	-	-	-	-	-	-	-	-	14 3 83 180
333	23	-	-	-	-	-	-	-	-	14 3 83 190
200	13	-	-	-	-	-	-	-	-	14 3 83 210
610	35	-	-	-	-	-	-	-	-	14 3 83 220
236	18	-	-	-	-	-	-	-	-	14 3 83 230
-	-	-	-	-	-	-	-	-	-	14 3 83 240
-	-	-	-	-	-	-	-	-	-	14 3 83 250
336	20	-	-	-	-	-	-	-	-	14 3 83 290
247	16	-	-	-	-	-	-	-	-	14 3 83 320
229	19	-	-	-	-	-	-	-	-	14 3 83 330
791	48	1	33	1 145	72	1	6	47	10	14 3 83 340
-	-	-	-	-	-	-	-	-	-	14 3 83 350
5 466	360	4	86	2 839	197	4	48	524	78	14 3 89
-	-	-	-	-	-	-	-	-	-	14 3 89 010
494	36	-	-	-	-	-	-	-	-	14 3 89 030
336	21	-	-	-	-	-	-	-	-	14 3 89 040
143	13	-	-	-	-	-	-	-	-	14 3 89 060
363	21	-	-	-	-	-	-	-	-	14 3 89 080

Regierungsbezirk Leipzig

Schlüsselnummer	Kreis Gemeinde	Absolventen am Ende des Schuljahres			
		insgesamt	davon		
			ohne Hauptschulabschluss	mit Hauptschulabschluss	mit Realschulabschluss
59	60	61	62		
Noch: Kreis Leipziger Land					
14 3 79 260	Groitzsch, Stadt	161	5	15	66
14 3 79 280	Großlehna	-	-	-	-
14 3 79 290	Großpösna	-	-	-	-
14 3 79 320	Heuersdorf	-	-	-	-
14 3 79 350	Kitzen	27	-	-	27
14 3 79 360	Kitzscher, Stadt	65	2	12	51
14 3 79 370	Kohren-Sahlis, Stadt	35	2	7	26
14 3 79 430	Lobstädt	-	-	-	-
14 3 79 450	Markkleeberg, Stadt	232	31	20	92
14 3 79 460	Markranstädt, Stadt	179	15	21	98
14 3 79 500	Narsdorf	36	1	2	33
14 3 79 530	Neukieritzsch	59	7	14	38
14 3 79 580	Pegau, Stadt	59	1	13	45
14 3 79 640	Regis-Breitingen, Stadt	36	2	6	28
14 3 79 660	Rötha, Stadt	51	7	16	28
14 3 79 740	Wyhratal	-	-	-	-
14 3 79 750	Zwenkau, Stadt	76	6	21	49
14 3 83	Muldentalkreis	2 068	248	246	1 118
14 3 83 020	Bad Lausick, Stadt	200	2	32	107
14 3 83 030	Belgershain	68	4	14	50
14 3 83 040	Bennewitz	81	7	18	56
14 3 83 055	Borsdorf	111	21	15	75
14 3 83 060	Brandis, Stadt	141	12	-	72
14 3 83 070	Colditz, Stadt	139	8	17	59
14 3 83 100	Falkenhain	98	6	16	76
14 3 83 120	Grimma, Stadt	425	79	26	147
14 3 83 130	Großbardau	-	-	-	-
14 3 83 140	Großbothen	44	1	14	29
14 3 83 160	Hohburg	33	33	-	-
14 3 83 180	Kühren-Burkartshain	51	3	10	38
14 3 83 190	Machern	72	15	5	52
14 3 83 210	Mutzschen, Stadt	37	4	8	25
14 3 83 220	Naunhof, Stadt	113	12	18	83
14 3 83 230	Nerchau, Stadt	38	4	11	23
14 3 83 240	Otterwisch	-	-	-	-
14 3 83 250	Parthenstein	-	-	-	-
14 3 83 290	Thallwitz	36	8	-	28
14 3 83 320	Thümmnitzwalde	57	4	10	43
14 3 83 330	Trebsen/Mulde, Stadt	51	7	7	37
14 3 83 340	Wurzen, Stadt	273	18	25	118
14 3 83 350	Zschadraß	-	-	-	-
14 3 89	Kreis Torgau-Oschatz	1 578	204	172	890
14 3 89 010	Arzberg	-	-	-	-
14 3 89 030	Beilrode	95	5	16	74
14 3 89 040	Belgern, Stadt	75	9	15	51
14 3 89 060	Cavertitz	37	1	-	36
14 3 89 080	Dahlen, Stadt	69	5	6	58

Regierungsbezirk Leipzig

2000/01	Berufsbildende Schulen am 25. Oktober 2001				Gewerbeanzeigen 2001			Schlüssel- nummer
mit allgemeiner Hochschulreife	Schulen	Klassen	Schüler	Lehrer	Anmel- dungen	Abmel- dungen	Ummel- dungen	
63	64	65	66	67	68	69	70	
75	-	-	-	-	58	55	21	14 3 79 260
-	-	-	-	-	25	22	8	14 3 79 280
-	-	-	-	-	71	60	26	14 3 79 290
-	-	-	-	-	-	-	-	14 3 79 320
-	-	-	-	-	23	16	7	14 3 79 350
-	-	-	-	-	21	31	10	14 3 79 360
-	-	-	-	-	29	24	5	14 3 79 370
-	1	1	16	1	7	6	3	14 3 79 430
89	1	57	1 331	55	278	248	83	14 3 79 450
45	-	-	-	-	171	129	45	14 3 79 460
-	-	-	-	-	8	5	1	14 3 79 500
-	-	-	-	-	26	26	6	14 3 79 530
-	-	-	-	-	35	30	8	14 3 79 580
-	-	-	-	-	16	35	6	14 3 79 640
-	-	-	-	-	59	60	10	14 3 79 660
-	-	-	-	-	-	-	-	14 3 79 740
-	-	-	-	-	94	90	32	14 3 79 750
456	3	139	2 943	133	1 115	1 033	345	14 3 83
59	1	8	177	13	56	62	23	14 3 83 020
-	-	-	-	-	4	9	2	14 3 83 030
-	-	-	-	-	50	35	3	14 3 83 040
-	-	-	-	-	90	91	20	14 3 83 055
57	-	-	-	-	116	103	36	14 3 83 060
55	-	-	-	-	44	31	11	14 3 83 070
-	-	-	-	-	32	21	11	14 3 83 100
173	1	57	1 297	65	187	161	69	14 3 83 120
-	-	-	-	-	8	13	5	14 3 83 130
-	-	-	-	-	34	25	6	14 3 83 140
-	-	-	-	-	11	13	3	14 3 83 160
-	-	-	-	-	10	11	3	14 3 83 180
-	-	-	-	-	80	69	28	14 3 83 190
-	-	-	-	-	13	13	5	14 3 83 210
-	-	-	-	-	130	127	38	14 3 83 220
-	-	-	-	-	28	32	6	14 3 83 230
-	-	-	-	-	18	18	8	14 3 83 240
-	-	-	-	-	6	6	3	14 3 83 250
-	-	-	-	-	20	9	4	14 3 83 290
-	-	-	-	-	25	18	4	14 3 83 320
-	-	-	-	-	29	25	8	14 3 83 330
112	1	74	1 469	55	102	130	49	14 3 83 340
-	-	-	-	-	22	11	-	14 3 83 350
312	5	136	3 006	131	746	693	203	14 3 89
-	-	-	-	-	12	11	4	14 3 89 010
-	-	-	-	-	29	33	6	14 3 89 030
-	-	-	-	-	36	29	9	14 3 89 040
-	-	-	-	-	24	17	1	14 3 89 060
-	-	-	-	-	34	44	6	14 3 89 080

Regierungsbezirk Leipzig

Schlüssel- nummer	Kreis Gemeinde	Landwirtschaftliche Betriebe 2001			
		insgesamt	davon mit einer landwirtschaftlich genutzten Fläche von ... bis unter ... ha		
			unter 10	10 - 100	100 und mehr
		71	72	73	74
Noch: Kreis Leipziger Land					
14 3 79 260	Groitzsch, Stadt	30	11	10	9
14 3 79 280	Großlehna	7	3	3	1
14 3 79 290	Großpösna	7	4	2	1
14 3 79 320	Heuersdorf	1	1	-	-
14 3 79 350	Kitzen	22	9	9	4
14 3 79 360	Kitzscher, Stadt	9	3	5	1
14 3 79 370	Kohren-Sahlis, Stadt	29	12	11	6
14 3 79 430	Lobstädt	3	2	-	1
14 3 79 450	Markkleeberg, Stadt	7	4	2	1
14 3 79 460	Markranstädt, Stadt	27	12	9	6
14 3 79 500	Narsdorf	26	11	9	6
14 3 79 530	Neukieritzsch	3	3	-	-
14 3 79 580	Pegau, Stadt	12	5	6	1
14 3 79 640	Regis-Breitingen, Stadt	4	2	2	-
14 3 79 660	Rötha, Stadt	2	1	-	1
14 3 79 740	Wyhratal	13	7	3	3
14 3 79 750	Zwenkau, Stadt	27	15	9	3
14 3 83	Muldentalkreis	342	137	122	83
14 3 83 020	Bad Lausick, Stadt	26	9	10	7
14 3 83 030	Belgershain	8	3	3	2
14 3 83 040	Bennewitz	18	8	6	4
14 3 83 055	Borsdorf	8	5	2	1
14 3 83 060	Brandis, Stadt	8	4	3	1
14 3 83 070	Colditz, Stadt	5	4	1	-
14 3 83 100	Falkenhain	29	8	12	9
14 3 83 120	Grimma, Stadt	22	9	7	6
14 3 83 130	Großbardau	8	4	1	3
14 3 83 140	Großbothen	17	4	7	6
14 3 83 160	Hohburg	14	6	7	1
14 3 83 180	Kühren-Burkartshain	20	6	9	5
14 3 83 190	Machern	11	6	5	-
14 3 83 210	Mutzschen, Stadt	17	2	9	6
14 3 83 220	Naunhof, Stadt	6	2	3	1
14 3 83 230	Nerchau, Stadt	20	10	7	3
14 3 83 240	Otterwisch	12	5	3	4
14 3 83 250	Parthenstein	11	4	5	2
14 3 83 290	Thallwitz	21	9	5	7
14 3 83 320	Thümmnitzwalde	17	8	4	5
14 3 83 330	Trebsen/Mulde, Stadt	14	7	3	4
14 3 83 340	Wurzen, Stadt	14	8	3	3
14 3 83 350	Zschadraß	16	6	7	3
14 3 89	Kreis Torgau-Oschatz	378	122	135	121
14 3 89 010	Arzberg	9	3	2	4
14 3 89 030	Beilrode	12	4	4	4
14 3 89 040	Belgern, Stadt	17	7	2	8
14 3 89 060	Cavertitz	17	3	9	5
14 3 89 080	Dahlen, Stadt	27	11	12	4

Regierungsbezirk Leipzig

Landwirtschaftliche Betriebe und landwirtschaftlich genutzte Fläche 2001 in ha								Schlüsselnummer
insgesamt		darunter						
Betriebe	Fläche	Ackerland		Dauerkulturen		Dauergrünland		
		Betriebe	Fläche	Betriebe	Fläche	Betriebe	Fläche	
75	76	77	78	79	80	81	82	
30	6 353	27	5 574	1	.	20	779	14 3 79 260
7	350	6	251	1	.	5	.	14 3 79 280
7	388	2	.	-	-	6	.	14 3 79 290
1	.	1	.	-	-	-	-	14 3 79 320
22	4 689	20	4 587	-	-	11	.	14 3 79 350
9	250	6	.	-	-	9	69	14 3 79 360
29	2 694	22	2 420	3	.	23	270	14 3 79 370
3	.	3	.	-	-	3	.	14 3 79 430
7	.	7	.	1	.	2	.	14 3 79 450
27	3 127	25	3 001	2	.	13	110	14 3 79 460
26	3 295	24	3 049	-	-	24	246	14 3 79 500
3	18	1	.	-	-	2	.	14 3 79 530
12	448	11	.	-	-	5	.	14 3 79 580
4	.	3	.	-	-	3	44	14 3 79 640
2	.	2	.	-	-	1	.	14 3 79 660
13	1 923	13	.	-	-	9	.	14 3 79 740
27	2 598	26	2 418	4	.	13	170	14 3 79 750
342	54 550	278	48 219	15	536	263	5 790	14 3 83
26	5 181	21	4 589	-	-	24	591	14 3 83 020
8	442	7	395	-	-	7	46	14 3 83 030
18	.	13	.	1	.	14	635	14 3 83 040
8	.	6	.	-	-	5	27	14 3 83 055
8	.	6	.	1	.	6	69	14 3 83 060
5	26	5	10	-	-	4	17	14 3 83 070
29	4 875	27	4 477	1	.	25	386	14 3 83 100
22	4 344	20	3 657	-	-	15	687	14 3 83 120
8	.	6	.	-	-	6	175	14 3 83 130
17	3 091	15	2 960	1	.	13	128	14 3 83 140
14	1 574	11	.	2	.	11	201	14 3 83 160
20	3 403	17	3 067	1	.	14	330	14 3 83 180
11	100	9	84	-	-	4	16	14 3 83 190
17	3 523	14	3 178	-	-	13	345	14 3 83 210
6	.	6	.	-	-	3	.	14 3 83 220
20	1 731	19	1 551	-	-	16	180	14 3 83 230
12	1 066	10	823	-	-	8	242	14 3 83 240
11	1 375	5	1 212	1	.	8	.	14 3 83 250
21	5 023	17	4 456	-	-	19	566	14 3 83 290
17	4 286	11	3 777	3	303	16	206	14 3 83 320
14	1 220	12	1 096	-	-	10	124	14 3 83 330
14	1 663	14	1 225	2	.	7	244	14 3 83 340
16	1 101	7	731	2	.	15	356	14 3 83 350
378	72 900	315	63 424	15	1 086	288	8 383	14 3 89
9	4 377	7	3 858	1	.	7	518	14 3 89 010
12	2 587	10	2 240	-	-	8	347	14 3 89 030
17	4 655	16	4 216	-	-	10	439	14 3 89 040
17	3 116	15	2 774	-	-	16	341	14 3 89 060
27	5 363	19	4 666	-	-	26	697	14 3 89 080

Regierungsbezirk Leipzig

Schlüsselnummer	Kreis Gemeinde	Ergebnis der allgemeinen Viehzählung vom 3. Mai 2001				
		Rinderhalter	Rinder			Schweinehalter
			insgesamt	Milchkühe	Ammen- und Mutterkühe	
83	84	85	86	87		
Noch: Kreis Leipziger Land						
14 3 79 260	Groitzsch, Stadt	12	2 849	1 332	89	9
14 3 79 280	Großlehna	4	17	.	.	5
14 3 79 290	Großpösna	3	.	.	.	2
14 3 79 320	Heuersdorf	-	-	-	-	1
14 3 79 350	Kitzen	16	2 699	.	29	15
14 3 79 360	Kitzscher, Stadt	8	.	.	54	3
14 3 79 370	Kohren-Sahlis, Stadt	18	2 554	.	101	6
14 3 79 430	Lobstädt	3	.	.	-	2
14 3 79 450	Markkleeberg, Stadt	2	.	.	.	2
14 3 79 460	Markranstädt, Stadt	10	400	151	.	9
14 3 79 500	Narsdorf	21	.	.	54	10
14 3 79 530	Neukieritzsch	-	-	-	-	1
14 3 79 580	Pegau, Stadt	4	78	-	23	4
14 3 79 640	Regis-Breitingen, Stadt	1	.	-	.	1
14 3 79 660	Rötha, Stadt	-	-	-	-	-
14 3 79 740	Wyhratal	4	.	.	.	6
14 3 79 750	Zwenkau, Stadt	8	.	.	.	7
14 3 83	Muldentalkreis	145	22 356	7 845	1 640	83
14 3 83 020	Bad Lausick, Stadt	15	1 301	524	59	3
14 3 83 030	Belgershain	6	118	.	45	5
14 3 83 040	Bennewitz	7	1 891	901	-	3
14 3 83 055	Borsdorf	1	.	-	.	1
14 3 83 060	Brandis, Stadt	1	.	-	.	-
14 3 83 070	Colditz, Stadt	3	59	-	30	1
14 3 83 100	Falkenhain	11	1 832	1 074	140	10
14 3 83 120	Grimma, Stadt	11	2 604	.	.	6
14 3 83 130	Großbardau	3	508	.	.	1
14 3 83 140	Großbothen	8	1 426	465	49	1
14 3 83 160	Hohburg	5	.	.	.	3
14 3 83 180	Kühren-Burkartshain	7	807	337	.	4
14 3 83 190	Machern	2	.	-	.	2
14 3 83 210	Mutzschen, Stadt	6	1 028	.	183	5
14 3 83 220	Naunhof, Stadt	2	.	.	-	2
14 3 83 230	Nerchau, Stadt	5	209	-	76	10
14 3 83 240	Otterwisch	6	896	427	6	1
14 3 83 250	Parthenstein	7	541	.	139	5
14 3 83 290	Thallwitz	11	3 300	.	211	5
14 3 83 320	Thümmlitzwalde	9	1 521	.	103	5
14 3 83 330	Trebsen/Mulde, Stadt	6	761	.	.	3
14 3 83 340	Wurzen, Stadt	5	1 382	.	.	2
14 3 83 350	Zschadraß	8	842	440	28	5
14 3 89	Kreis Torgau-Oschatz	161	29 219	10 895	2 421	65
14 3 89 010	Arzberg	4	1 626	.	.	3
14 3 89 030	Beilrode	6	762	.	199	1
14 3 89 040	Belgern, Stadt	6	2 177	.	244	3
14 3 89 060	Cavertitz	10	1 435	684	62	2
14 3 89 080	Dahlen, Stadt	13	1 639	.	131	5

Regierungsbezirk Leipzig

Ergebnis der allgemeinen Viehzählung vom 3. Mai 2001								Schlüsselnummer
Schweine insgesamt	Hühnerhalter	Hühner insgesamt	Pferdehalter	Pferde insgesamt	Schafhalter	Schafe insgesamt	dar. weibl. Schafe zur Zucht	
88	89	90	91	92	93	94	95	
.	14	546	10	56	9	684	408	14 3 79 260
.	4	131	5	12	2	.	.	14 3 79 280
.	3	52	5	27	4	1 736	780	14 3 79 290
.	1	.	-	-	-	-	-	14 3 79 320
.	7	169	4	8	4	.	.	14 3 79 350
.	2	.	3	.	1	.	.	14 3 79 360
.	12	244	6	20	2	.	.	14 3 79 370
.	2	.	1	.	2	.	.	14 3 79 430
.	-	-	1	.	-	-	-	14 3 79 450
114	10	525	5	40	3	.	.	14 3 79 460
.	9	87	4	11	5	.	.	14 3 79 500
.	1	.	2	.	-	-	-	14 3 79 530
.	6	196	3	9	2	.	.	14 3 79 580
.	1	.	1	.	1	.	.	14 3 79 640
-	-	-	-	-	-	-	-	14 3 79 660
33	2	.	3	11	2	.	.	14 3 79 740
.	9	396	5	14	2	.	.	14 3 79 750
35 781	95	.	71	608	56	10 772	6 968	14 3 83
.	6	90	5	38	5	1 803	1 124	14 3 83 020
99	5	120	2	.	-	-	-	14 3 83 030
27	6	.	4	77	4	.	.	14 3 83 040
.	1	.	2	.	1	.	.	14 3 83 055
-	-	-	1	.	1	.	.	14 3 83 060
.	4	102	2	.	-	-	-	14 3 83 070
4 140	8	178	6	18	4	122	78	14 3 83 100
20	8	191	7	123	3	.	.	14 3 83 120
.	1	.	2	.	2	.	.	14 3 83 130
.	3	60	2	.	2	.	.	14 3 83 140
9	6	301	4	28	4	1 187	838	14 3 83 160
7 266	5	.	2	.	2	.	.	14 3 83 180
.	2	.	1	.	-	-	-	14 3 83 190
65	3	.	6	15	2	.	.	14 3 83 210
.	3	.	-	-	1	.	-	14 3 83 220
649	9	480	3	16	6	140	78	14 3 83 230
.	4	79	5	31	1	.	.	14 3 83 240
.	2	.	5	36	3	586	491	14 3 83 250
4 868	7	.	4	23	3	.	.	14 3 83 290
4 946	5	.	2	.	6	151	87	14 3 83 320
.	1	.	1	.	1	.	.	14 3 83 330
.	2	.	1	.	-	-	-	14 3 83 340
20	4	.	4	19	5	.	.	14 3 83 350
59 854	79	1 777 307	84	743	59	20 991	13 955	14 3 89
.	2	.	1	.	3	1 574	858	14 3 89 010
.	1	.	2	.	-	-	-	14 3 89 030
5 393	2	.	4	7	2	.	.	14 3 89 040
.	2	.	7	.	3	.	.	14 3 89 060
.	8	224	12	108	5	.	.	14 3 89 080

Regierungsbezirk Leipzig

Schlüssel- nummer	Kreis Gemeinde	Verarbeitendes Gewerbe sowie Bergbau und Gewinnung			
		Betriebe	tätige Personen	darunter Arbeiter	geleistete Arbeiterstunden
		96	97	98	1 000 h 99
Noch: Kreis Leipziger Land					
14 3 79 260	Groitzsch, Stadt	4	238	191	322
14 3 79 280	Großlehna	5	184	125	220
14 3 79 290	Großpösna	1	.	.	.
14 3 79 320	Heuersdorf	-	-	-	-
14 3 79 350	Kitzen	2	.	.	.
14 3 79 360	Kitzscher, Stadt	2	.	.	.
14 3 79 370	Kohren-Sahlis, Stadt	3	129	86	164
14 3 79 430	Lobstädt	1	.	.	.
14 3 79 450	Markkleeberg, Stadt	11	384	202	323
14 3 79 460	Markranstädt, Stadt	12	866	682	1 132
14 3 79 500	Narsdorf	1	.	.	.
14 3 79 530	Neukieritzsch	3	176	141	268
14 3 79 580	Pegau, Stadt	4	414	301	431
14 3 79 640	Regis-Breitingen, Stadt	2	.	.	.
14 3 79 660	Rötha, Stadt	1	.	.	.
14 3 79 740	Wyhratal	3	126	85	129
14 3 79 750	Zwenkau, Stadt	8	693	211	354
14 3 83	Muldentalkreis	93	4 927	3 659	6 109
14 3 83 020	Bad Lausick, Stadt	3	220	173	280
14 3 83 030	Belgershain	1	.	.	.
14 3 83 040	Bennewitz	3	111	91	168
14 3 83 055	Borsdorf	2	.	.	.
14 3 83 060	Brandis, Stadt	3	209	172	288
14 3 83 070	Colditz, Stadt	5	213	142	244
14 3 83 100	Falkenhain	1	.	.	.
14 3 83 120	Grimma, Stadt	13	868	570	870
14 3 83 130	Großbardau	-	-	-	-
14 3 83 140	Großbothen	4	87	58	94
14 3 83 160	Hohburg	3	110	72	128
14 3 83 180	Kühren-Burkartshain	4	128	112	188
14 3 83 190	Machern	9	421	304	542
14 3 83 210	Mutzschen, Stadt	2	.	.	.
14 3 83 220	Naunhof, Stadt	4	87	67	115
14 3 83 230	Nerchau, Stadt	4	214	157	267
14 3 83 240	Otterwisch	1	.	.	.
14 3 83 250	Parthenstein	3	80	69	155
14 3 83 290	Thallwitz	4	168	109	212
14 3 83 320	Thümmnitzwalde	2	.	.	.
14 3 83 330	Trebsen/Mulde, Stadt	3	283	227	358
14 3 83 340	Wurzen, Stadt	18	1 193	894	1 424
14 3 83 350	Zschadraß	1	.	.	.
14 3 89	Kreis Torgau-Oschatz	62	4 389	3 269	5 430
14 3 89 010	Arzberg	-	-	-	-
14 3 89 030	Beilrode	-	-	-	-
14 3 89 040	Belgern, Stadt	5	251	195	324
14 3 89 060	Cavertitz	-	-	-	-
14 3 89 080	Dahlen, Stadt	1	.	.	.

Regierungsbezirk Leipzig

von Steinen und Erden 2001				Investitionen im Verarbeitenden Gewerbe 2000			Schlüsselnummer
Bruttolohnsumme	Bruttogehaltsumme	Gesamtumsatz	darunter Auslandsumsatz	Betriebe mit Investitionen	Bruttoanlageinvestitionen		
					insgesamt	je Beschäftigten	
1 000 €	1 000 €	1 000 €			1 000 €	€	
100	101	102	103	104	105	106	
2 268	1 124	13 751	858	1	.	.	14 3 79 260
1 833	1 149	20 913	558	2	.	.	14 3 79 280
.	.	.	.	1	.	.	14 3 79 290
-	-	-	-	-	-	-	14 3 79 320
.	.	.	.	1	.	.	14 3 79 350
.	.	.	.	-	-	-	14 3 79 360
1 571	1 566	16 952	2	3	823	6 007	14 3 79 370
.	.	.	.	1	.	.	14 3 79 430
3 410	3 790	28 973	-	8	1 020	2 494	14 3 79 450
12 674	5 782	88 531	3 140	12	2 537	2 360	14 3 79 460
.	.	.	.	-	-	-	14 3 79 500
3 263	1 196	36 362	11 136	2	.	.	14 3 79 530
4 616	2 478	33 046	8	5	6 036	12 293	14 3 79 580
.	.	.	.	2	.	.	14 3 79 640
.	.	.	.	1	.	.	14 3 79 660
1 456	849	13 220	1	2	.	.	14 3 79 740
4 477	20 221	157 972	41 419	9	1 180	1 311	14 3 79 750
71 101	39 472	664 073	80 706	80	32 484	6 351	14 3 83
2 727	1 102	15 265	245	3	1 981	5 792	14 3 83 020
.	.	.	.	-	-	-	14 3 83 030
1 691	656	8 788	1 299	2	.	.	14 3 83 040
.	.	.	.	3	1 610	9 096	14 3 83 055
3 881	1 259	52 115	9 825	4	1 155	3 738	14 3 83 060
2 487	2 010	25 170	1 071	5	1 480	7 014	14 3 83 070
.	.	.	.	1	.	.	14 3 83 100
11 448	9 551	99 566	15 528	10	2 984	3 434	14 3 83 120
-	-	-	-	-	-	-	14 3 83 130
1 648	976	12 916	-	3	1 249	10 861	14 3 83 140
1 503	993	17 931	474	3	1 091	9 570	14 3 83 160
1 816	444	12 059	-	3	281	1 703	14 3 83 180
6 849	3 496	55 010	1 437	9	8 314	21 155	14 3 83 190
.	.	.	.	2	.	.	14 3 83 210
1 210	607	15 227	898	2	.	.	14 3 83 220
3 156	1 667	28 014	454	4	1 639	6 887	14 3 83 230
.	.	.	.	1	.	.	14 3 83 240
1 765	409	20 585	-	3	670	7 701	14 3 83 250
2 222	1 947	38 778	11 275	5	2 216	7 148	14 3 83 290
.	.	.	.	2	.	.	14 3 83 320
5 592	1 850	58 675	6 540	1	.	.	14 3 83 330
15 814	9 938	134 598	26 912	17	5 207	4 100	14 3 83 340
.	.	.	.	1	.	.	14 3 83 350
58 424	27 363	522 440	72 654	43	23 249	5 385	14 3 89
-	-	-	-	-	-	-	14 3 89 010
-	-	-	-	-	-	-	14 3 89 030
4 108	1 853	25 557	80	4	4 423	17 482	14 3 89 040
-	-	-	-	-	-	-	14 3 89 060
.	.	.	.	1	.	.	14 3 89 080

Regierungsbezirk Leipzig

Schlüssel- nummer	Kreis Gemeinde	Bauhauptgewerbe		
		Juni 2001 (Totalerhebung)		
		Betriebe	tätige Personen	Gesamtumsatz 2000 in 1 000 €
		107	108	109
Noch: Kreis Leipziger Land				
14 3 79 260	Groitzsch, Stadt	7	56	7 950
14 3 79 280	Großlehna	5	151	34 807
14 3 79 290	Großpösna	13	104	7 948
14 3 79 320	Heuersdorf	-	-	-
14 3 79 350	Kitzen	6	44	2 268
14 3 79 360	Kitzscher, Stadt	4	21	723
14 3 79 370	Kohren-Sahlis, Stadt	6	26	1 843
14 3 79 430	Lobstädt	3	.	.
14 3 79 450	Markkleeberg, Stadt	45	738	62 983
14 3 79 460	Markranstädt, Stadt	22	227	14 661
14 3 79 500	Narsdorf	5	75	5 048
14 3 79 530	Neukieritzsch	7	74	4 716
14 3 79 580	Pegau, Stadt	11	51	2 135
14 3 79 640	Regis-Breitungen, Stadt	5	71	4 237
14 3 79 660	Rötha, Stadt	9	88	4 616
14 3 79 740	Wyhratal	6	76	5 247
14 3 79 750	Zwenkau, Stadt	20	249	14 723
14 3 83	Muldentalkreis	226	2 513	212 382
14 3 83 020	Bad Lausick, Stadt	13	204	14 150
14 3 83 030	Belgershain	9	59	3 390
14 3 83 040	Bennewitz	4	41	2 937
14 3 83 055	Borsdorf	17	154	15 697
14 3 83 060	Brandis, Stadt	24	219	13 953
14 3 83 070	Colditz, Stadt	9	78	6 335
14 3 83 100	Falkenhain	8	71	5 259
14 3 83 120	Grimma, Stadt	27	476	48 730
14 3 83 130	Großbardau	3	.	.
14 3 83 140	Großbothen	7	88	5 580
14 3 83 160	Hohburg	6	119	12 638
14 3 83 180	Kühren-Burkartshain	4	59	4 517
14 3 83 190	Machern	10	86	12 083
14 3 83 210	Mutzschen, Stadt	5	48	3 539
14 3 83 220	Naunhof, Stadt	18	243	17 075
14 3 83 230	Nerchau, Stadt	9	107	3 517
14 3 83 240	Otterwisch	2	.	.
14 3 83 250	Parthenstein	5	30	2 147
14 3 83 290	Thallwitz	5	32	1 276
14 3 83 320	Thümmlitzwalde	6	40	2 319
14 3 83 330	Trebsen/Mulde, Stadt	10	58	2 918
14 3 83 340	Wurzen, Stadt	20	257	32 370
14 3 83 350	Zschadraß	5	29	1 393
14 3 89	Kreis Torgau-Oschatz	155	2 353	196 962
14 3 89 010	Arzberg	1	.	.
14 3 89 030	Beilrode	3	70	2 587
14 3 89 040	Belgern, Stadt	11	138	10 031
14 3 89 060	Cavertitz	12	128	11 717
14 3 89 080	Dahlen, Stadt	6	111	8 407

Regierungsbezirk Leipzig

Ausbaugewerbe			Baugenehmigungen 2001			Schlüsselnummer
Juni 2001 (Jährliche Erhebung)			Errichtung neuer Gebäude			
Betriebe	tätige Personen	Gesamtumsatz 2000 in 1 000 €	Wohngebäude	dar. mit 1 und 2 Wohnungen	Nichtwohngebäude	
110	111	112	113	114	115	
1	.	.	23	23	-	14 3 79 260
1	.	.	3	3	1	14 3 79 280
4	81	4 350	37	37	6	14 3 79 290
-	-	-	-	-	-	14 3 79 320
1	.	.	4	4	2	14 3 79 350
2	.	.	13	13	-	14 3 79 360
1	.	.	1	1	2	14 3 79 370
-	-	-	11	10	-	14 3 79 430
18	533	38 579	64	62	7	14 3 79 450
7	143	6 963	65	64	8	14 3 79 460
-	-	-	2	2	2	14 3 79 500
-	-	-	4	4	3	14 3 79 530
-	-	-	3	3	3	14 3 79 580
-	-	-	7	6	1	14 3 79 640
-	-	-	20	20	1	14 3 79 660
3	114	6 940	6	6	-	14 3 79 740
9	178	16 886	43	41	1	14 3 79 750
44	1 103	64 720	257	254	40	14 3 83
8	291	13 853	6	6	4	14 3 83 020
2	.	.	9	9	-	14 3 83 030
1	.	.	12	11	-	14 3 83 040
4	67	8 418	15	15	1	14 3 83 055
1	.	.	33	33	2	14 3 83 060
-	-	-	6	6	4	14 3 83 070
1	.	.	5	5	-	14 3 83 100
9	190	11 299	25	25	11	14 3 83 120
2	.	.	8	8	-	14 3 83 130
-	-	-	8	8	1	14 3 83 140
2	.	.	7	7	-	14 3 83 160
-	-	-	2	2	1	14 3 83 180
3	114	4 953	23	23	2	14 3 83 190
3	52	4 465	3	3	2	14 3 83 210
2	.	.	14	13	2	14 3 83 220
-	-	-	6	6	3	14 3 83 230
-	-	-	5	5	1	14 3 83 240
-	-	-	38	38	2	14 3 83 250
2	.	.	8	7	1	14 3 83 290
-	-	-	8	8	-	14 3 83 320
1	.	.	4	4	-	14 3 83 330
3	87	5 246	9	9	2	14 3 83 340
-	-	-	3	3	1	14 3 83 350
49	1 195	82 436	165	156	49	14 3 89
-	-	-	-	-	1	14 3 89 010
-	-	-	2	2	1	14 3 89 030
2	.	.	7	4	4	14 3 89 040
3	129	6 085	3	3	-	14 3 89 060
2	.	.	6	6	-	14 3 89 080

Regierungsbezirk Leipzig

Schlüsselnummer	Kreis Gemeinde	Baugenehmigungen 2001					Wohnfläche in m ²
		Wohnungen in Wohn- und Nichtwohnggeb.	davon mit ... Räumen				
			1 und 2	3	4	5 und mehr	
		116	117	118	119	120	121
Noch: Kreis Leipziger Land							
14 3 79 260	Groitzsch, Stadt	31	-	4	9	18	3 136
14 3 79 280	Großlehna	5	-	1	-	4	581
14 3 79 290	Großpösna	48	2	1	8	37	6 114
14 3 79 320	Heuersdorf	-	-	-	-	-	-
14 3 79 350	Kitzen	7	-	4	1	2	685
14 3 79 360	Kitzscher, Stadt	18	-	1	-	17	2 109
14 3 79 370	Kohren-Sahlis, Stadt	5	-	1	-	4	550
14 3 79 430	Lobstädt	18	4	1	-1	14	1 701
14 3 79 450	Markkleeberg, Stadt	95	1	9	18	67	12 601
14 3 79 460	Markranstädt, Stadt	81	7	7	29	38	8 918
14 3 79 500	Narsdorf	4	-	-	-	4	523
14 3 79 530	Neukieritzsch	7	-	3	1	3	771
14 3 79 580	Pegau, Stadt	4	-	-	-	4	420
14 3 79 640	Regis-Breitingen, Stadt	11	-1	2	3	7	1 118
14 3 79 660	Rötha, Stadt	26	1	1	7	17	2 572
14 3 79 740	Wyhratal	7	-	1	1	5	885
14 3 79 750	Zwenkau, Stadt	86	1	27	16	42	8 253
14 3 83	Muldentalkreis	371	7	31	75	258	44 473
14 3 83 020	Bad Lausick, Stadt	21	2	5	6	8	1 828
14 3 83 030	Belgershain	11	-2	-1	7	7	1 528
14 3 83 040	Bennewitz	20	-	1	4	15	2 367
14 3 83 055	Borsdorf	18	1	-	1	16	1 908
14 3 83 060	Brandis, Stadt	41	-	-	9	32	5 622
14 3 83 070	Colditz, Stadt	8	-	2	3	3	793
14 3 83 100	Falkenhain	5	-	-	2	3	514
14 3 83 120	Grimma, Stadt	41	3	8	3	27	4 475
14 3 83 130	Großbardau	13	1	-	2	10	1 354
14 3 83 140	Großbothen	11	-	4	-	7	1 549
14 3 83 160	Hohburg	17	-	6	4	7	1 625
14 3 83 180	Kühren-Burkartshain	2	-	-1	1	2	293
14 3 83 190	Machern	25	-	1	3	21	3 566
14 3 83 210	Mutzschen, Stadt	3	-	1	-	2	583
14 3 83 220	Naunhof, Stadt	20	-	-1	3	18	2 565
14 3 83 230	Nerchau, Stadt	8	-	-	2	6	1 075
14 3 83 240	Otterwisch	5	-	-	1	4	608
14 3 83 250	Parthenstein	43	-	2	13	28	4 874
14 3 83 290	Thallwitz	17	-	1	2	14	2 247
14 3 83 320	Thümmnitzwalde	14	2	1	2	9	1 767
14 3 83 330	Trebsen/Mulde, Stadt	8	-	2	2	4	868
14 3 83 340	Wurzen, Stadt	10	-	-2	-	12	1 457
14 3 83 350	Zschadraß	10	-	2	5	3	1 007
14 3 89	Kreis Torgau-Oschatz	357	76	48	57	176	34 419
14 3 89 010	Arzberg	-	-1	-	-	1	46
14 3 89 030	Beilrode	2	-	-	-	2	259
14 3 89 040	Belgern, Stadt	66	47	5	3	11	3 566
14 3 89 060	Cavertitz	7	1	1	3	2	570
14 3 89 080	Dahlen, Stadt	11	-	1	-1	11	1 456

Regierungsbezirk Leipzig

Baufertigstellungen 2001									Schlüsselnummer
Errichtung neuer Gebäude			Wohnungen in Wohn- und Nichtwohngeb.	davon mit ... Räumen				Wohnfläche in m²	
Wohngebäude	dar. mit 1 und 2 Wohnungen	Nichtwohngebäude		1 und 2	3	4	5 und mehr		
122	123	124	125	126	127	128	129	130	
19	18	2	28	8	7	-1	14	2 930	14 3 79 260
5	5	-	7	-	1	-	6	782	14 3 79 280
33	33	6	50	12	-2	7	33	5 480	14 3 79 290
-	-	-	-	-	-	-	-	-	14 3 79 320
3	3	4	6	-	-	-	6	890	14 3 79 350
10	10	2	19	3	2	2	12	1 755	14 3 79 360
3	3	-	5	-1	-	3	3	591	14 3 79 370
9	9	-	11	-	-	1	10	1 332	14 3 79 430
92	92	9	123	6	15	13	89	15 427	14 3 79 450
21	21	3	26	3	-2	7	18	2 849	14 3 79 460
3	3	-	4	1	-	-	3	406	14 3 79 500
6	5	-	17	-	4	6	7	1 775	14 3 79 530
11	10	2	18	1	6	-1	12	1 920	14 3 79 580
12	11	1	19	-1	2	3	15	2 110	14 3 79 640
19	19	-	21	-	-	6	15	2 333	14 3 79 660
8	8	1	11	-	2	1	8	1 262	14 3 79 740
39	37	2	62	4	8	20	30	5 927	14 3 79 750
317	307	32	538	23	79	114	322	56 497	14 3 83
8	8	2	21	-	8	-	13	2 068	14 3 83 020
9	9	-	12	-	-	1	11	1 599	14 3 83 030
33	30	2	76	-1	13	26	38	7 688	14 3 83 040
13	13	-	16	-	3	2	11	1 713	14 3 83 055
52	49	2	107	10	22	28	47	10 711	14 3 83 060
4	4	6	17	2	4	6	5	1 423	14 3 83 070
-	-	-	10	-	7	4	-1	700	14 3 83 100
18	18	5	24	-2	2	6	18	2 944	14 3 83 120
6	6	-	7	-	-	-	7	756	14 3 83 130
7	7	-	9	2	-4	1	10	1 095	14 3 83 140
7	7	-	11	1	2	2	6	1 242	14 3 83 160
12	12	-	16	-	2	3	11	1 744	14 3 83 180
64	64	2	69	-	2	17	50	7 810	14 3 83 190
-	-	2	-	-	-	-	-	-	14 3 83 210
17	17	-	19	1	-	-2	20	2 442	14 3 83 220
2	2	-	-1	-	-2	1	-	72	14 3 83 230
5	4	-	7	1	-	-1	7	719	14 3 83 240
24	24	-	26	-	-	2	24	3 061	14 3 83 250
9	8	1	20	-	1	3	16	2 350	14 3 83 290
4	4	-	1	-4	-4	1	8	748	14 3 83 320
3	3	-	5	-	-	1	4	539	14 3 83 330
14	12	8	59	13	22	14	10	4 203	14 3 83 340
6	6	2	7	-	1	-1	7	870	14 3 83 350
160	156	31	268	27	23	49	169	27 711	14 3 89
1	1	-	1	-	-	1	-	104	14 3 89 010
-	-	2	1	-1	-	2	-	121	14 3 89 030
8	7	-	15	3	1	1	10	1 771	14 3 89 040
5	5	-	6	-1	1	1	5	626	14 3 89 060
9	9	1	18	-	4	3	11	1 833	14 3 89 080

Regierungsbezirk Leipzig

Schlüsselnummer	Kreis Gemeinde	Fortschreibung des Gebäude- und Wohnungsbestandes				
		Bestand an Wohnge- bäuden	darunter mit 1 oder 2 Wohnungen	insge- samt	Bestand an Wohnungen in	
					davon mit ... Räumen	
					1	2
131	132	133	134	135		
Noch: Kreis Leipziger Land						
14 3 79 260	Groitzsch, Stadt	1 965	1 566	4 173	21	128
14 3 79 280	Großlehna	699	642	1 101	4	38
14 3 79 290	Großpösna	1 613	1 575	2 016	21	49
14 3 79 320	Heuersdorf	108	101	147	-	2
14 3 79 350	Kitzen	645	620	857	3	26
14 3 79 360	Kitzscher, Stadt	1 187	888	3 496	105	186
14 3 79 370	Kohren-Sahlis, Stadt	868	796	1 359	4	31
14 3 79 430	Lobstädt	660	511	1 414	1	51
14 3 79 450	Markkleeberg, Stadt	3 671	2 544	11 336	100	435
14 3 79 460	Markranstädt, Stadt	2 826	2 298	6 531	79	359
14 3 79 500	Narsdorf	498	454	862	1	20
14 3 79 530	Neukieritzsch	585	369	2 085	3	193
14 3 79 580	Pegau, Stadt	1 041	738	2 715	5	171
14 3 79 640	Regis-Breitungen, Stadt	938	727	2 218	2	68
14 3 79 660	Rötha, Stadt	884	639	2 167	45	57
14 3 79 740	Wyhratal	932	767	1 962	6	91
14 3 79 750	Zwenkau, Stadt	2 115	1 668	4 679	23	257
14 3 83	Muldentalkreis	30 740	26 011	62 537	631	2 952
14 3 83 020	Bad Lausick, Stadt	2 144	1 847	4 176	8	183
14 3 83 030	Belgershain	889	799	1 445	3	49
14 3 83 040	Bennewitz	1 393	1 241	2 303	13	75
14 3 83 055	Borsdorf	1 422	1 202	2 847	62	68
14 3 83 060	Brandis, Stadt	2 430	2 082	4 842	68	423
14 3 83 070	Colditz, Stadt	1 147	804	3 029	3	127
14 3 83 100	Falkenhain	1 069	1 009	1 647	5	55
14 3 83 120	Grimma, Stadt	3 335	2 428	9 518	201	620
14 3 83 130	Großbardau	482	453	724	2	9
14 3 83 140	Großbothen	1 091	1 007	1 625	4	47
14 3 83 160	Hohburg	822	766	1 251	2	41
14 3 83 180	Kühren-Burkartshain	804	756	1 188	6	27
14 3 83 190	Machern	1 654	1 519	2 614	11	130
14 3 83 210	Mutzschen, Stadt	645	574	1 060	3	25
14 3 83 220	Naunhof, Stadt	2 067	1 817	3 878	24	169
14 3 83 230	Nerchau, Stadt	1 254	1 151	1 970	6	41
14 3 83 240	Otterwisch	419	389	626	1	14
14 3 83 250	Parthenstein	1 102	1 049	1 546	1	32
14 3 83 290	Thallwitz	1 109	1 022	1 729	8	57
14 3 83 320	Thümmnitzwalde	907	832	1 494	-	54
14 3 83 330	Trebsen/Mulde, Stadt	1 168	1 039	2 040	22	92
14 3 83 340	Wurzen, Stadt	2 433	1 352	9 429	166	572
14 3 83 350	Zschadraß	954	873	1 556	12	42
14 3 89	Kreis Torgau-Oschatz	23 074	19 649	46 867	261	2 259
14 3 89 010	Arzberg	746	697	1 135	25	30
14 3 89 030	Beilrode	750	684	1 253	3	39
14 3 89 040	Belgern, Stadt	1 495	1 350	2 400	8	108
14 3 89 060	Cavertitz	747	691	1 102	3	33
14 3 89 080	Dahlen, Stadt	1 442	1 302	2 307	10	80

Regierungsbezirk Leipzig

am 31. Dezember 2001								Schlüssel- nummer
Wohn- und Nichtwohngebäuden							Wohnungen je 1 000 Einwohner	
		davon mit ... Räumen				Wohnfläche in 1 000 m ²		
3	4	5	6	7 und mehr	darin Räume		143	
136	137	138	139	140	141	142		
895	1 693	860	326	250	1 891	305	476	14 3 79 260
268	348	229	121	93	726	83	437	14 3 79 280
228	527	562	373	256	2 019	192	369	14 3 79 290
23	45	39	21	17	127	13	840	14 3 79 320
117	207	289	111	104	796	77	398	14 3 79 350
900	1 358	643	203	101	769	226	524	14 3 79 360
267	383	334	183	157	1 208	112	426	14 3 79 370
415	458	301	115	73	558	101	503	14 3 79 430
2 367	3 650	2 732	1 345	707	5 388	833	491	14 3 79 450
1 894	2 045	1 242	587	325	2 532	481	496	14 3 79 460
131	243	225	133	109	851	72	433	14 3 79 500
646	749	370	81	43	325	128	557	14 3 79 530
759	998	496	179	107	806	188	547	14 3 79 580
518	939	440	140	111	872	152	506	14 3 79 640
654	703	504	136	68	508	150	535	14 3 79 660
537	705	331	186	106	824	144	463	14 3 79 740
1 292	1 476	976	388	267	2 055	337	521	14 3 79 750
14 136	21 765	12 370	6 427	4 256	32 911	4 756	462	14 3 83
844	1 395	898	489	359	2 803	325	459	14 3 83 020
222	407	408	209	147	1 142	127	404	14 3 83 030
417	790	525	288	195	1 550	185	429	14 3 83 040
582	1 086	550	301	198	1 537	230	353	14 3 83 055
1 147	1 581	855	437	331	2 592	367	489	14 3 83 060
916	1 133	507	225	118	894	206	536	14 3 83 070
290	430	427	261	179	1 410	139	394	14 3 83 100
2 508	3 617	1 513	694	365	2 811	651	515	14 3 83 120
135	169	210	110	89	685	64	413	14 3 83 130
250	489	416	259	160	1 223	135	431	14 3 83 140
220	396	298	164	130	1 012	104	399	14 3 83 160
180	357	314	173	131	1 010	99	393	14 3 83 180
406	867	643	332	225	1 761	228	390	14 3 83 190
160	327	289	139	117	880	86	422	14 3 83 210
878	1 222	848	450	287	2 216	314	438	14 3 83 220
408	693	428	230	164	1 243	153	443	14 3 83 230
70	195	175	103	68	513	56	404	14 3 83 240
171	471	442	262	167	1 297	140	414	14 3 83 250
275	512	458	251	168	1 290	142	427	14 3 83 290
205	474	402	188	171	1 327	123	409	14 3 83 320
408	744	423	225	126	961	153	457	14 3 83 330
3 127	3 934	990	440	200	1 504	603	601	14 3 83 340
317	476	351	197	161	1 250	127	408	14 3 83 350
10 582	15 893	9 719	4 777	3 376	25 836	3 605	466	14 3 89
230	371	278	125	76	576	93	472	14 3 89 010
292	339	332	147	101	747	103	434	14 3 89 030
481	740	566	278	219	1 695	198	453	14 3 89 040
188	300	289	159	130	1 018	95	413	14 3 89 060
430	676	530	331	250	1 895	189	437	14 3 89 080

Regierungsbezirk Leipzig

Schlüsselnummer	Kreis Gemeinde	Fremdenverkehr 2001				Straßenverkehrsunfälle insgesamt (ohne sonst.)
		geöffnete Beherbergungsstätten	angebotene Gästebetten	Ankünfte	Übernachtungen	
		144	145	146	147	148
Noch: Kreis Leipziger Land						
14 3 79 260	Groitzsch, Stadt	3	46	1 903	3 725	37
14 3 79 280	Großlehna	-	-	-	-	7
14 3 79 290	Großpösna	-	-	-	-	20
14 3 79 320	Heuersdorf	-	-	-	-	-
14 3 79 350	Kitzen	-	-	-	-	18
14 3 79 360	Kitzscher, Stadt	-	-	-	-	21
14 3 79 370	Kohren-Sahlis, Stadt	3	47	1 962	3 147	23
14 3 79 430	Lobstädt	-	-	-	-	13
14 3 79 450	Markkleeberg, Stadt	2	.	.	.	92
14 3 79 460	Markranstädt, Stadt	6	255	11 440	20 208	65
14 3 79 500	Narsdorf	2	.	.	.	6
14 3 79 530	Neukieritzsch	-	-	-	-	19
14 3 79 580	Pegau, Stadt	1	.	.	.	19
14 3 79 640	Regis-Breitingen, Stadt	1	.	.	.	21
14 3 79 660	Rötha, Stadt	1	.	.	.	13
14 3 79 740	Wyhratal	1	.	.	.	27
14 3 79 750	Zwenkau, Stadt	1	.	.	.	44
14 3 83	Muldentalkreis	62	3 066	80 290	416 087	749
14 3 83 020	Bad Lausick, Stadt	10	1 170	24 596	289 819	51
14 3 83 030	Belgershain	2	.	.	.	22
14 3 83 040	Bennewitz	1	.	.	.	40
14 3 83 055	Borsdorf	-	-	-	-	24
14 3 83 060	Brandis, Stadt	3	95	4 661	6 981	35
14 3 83 070	Colditz, Stadt	6	118	2 855	5 573	32
14 3 83 100	Falkenhain	3	82	1 198	2 532	23
14 3 83 120	Grimma, Stadt	9	386	11 798	23 801	104
14 3 83 130	Großbardau	-	-	-	-	18
14 3 83 140	Großbothen	1	.	.	.	26
14 3 83 160	Hohburg	2	.	.	.	12
14 3 83 180	Kühren-Burkartshain	1	.	.	.	32
14 3 83 190	Machern	5	250	7 199	10 746	28
14 3 83 210	Mutzschen, Stadt	1	.	.	.	37
14 3 83 220	Naunhof, Stadt	7	291	7 736	38 351	37
14 3 83 230	Nerchau, Stadt	1	.	.	.	28
14 3 83 240	Otterwisch	-	-	-	-	10
14 3 83 250	Parthenstein	1	.	.	.	46
14 3 83 290	Thallwitz	1	.	.	.	18
14 3 83 320	Thümmlitzwalde	2	.	.	.	17
14 3 83 330	Trebsen/Mulde, Stadt	3	182	9 188	18 033	24
14 3 83 340	Wurzen, Stadt	2	.	.	.	72
14 3 83 350	Zschadraß	1	.	.	.	13
14 3 89	Kreis Torgau-Oschatz	50	2 199	58 723	239 884	576
14 3 89 010	Arzberg	2	.	.	.	5
14 3 89 030	Beilrode	1	.	.	.	9
14 3 89 040	Belgern, Stadt	6	177	5 356	8 989	26
14 3 89 060	Cavertitz	5	284	7 558	18 484	13
14 3 89 080	Dahlen, Stadt	9	835	14 492	159 721	33

Regierungsbezirk Leipzig

Schwerwiegende Unfälle mit Sachschaden 2001		Straßenverkehrsunfälle mit Personenschaden 2001				Kraftfahrzeugbestand am 1. Januar 2002			Schlüsselnummer
im engeren Sinne	unter Alkoholeinwirkung	insgesamt	verunglückte Personen			insgesamt	darunter		
			Getötete	Schwer-verletzte	Leicht-verletzte		Pkw	Krafträder	
149	150	151	152	153	154	155	156	157	
6	1	30	-	13	30	5 323	4 584	211	14 3 79 260
1	-	6	-	2	4	1 644	1 382	87	14 3 79 280
1	-	19	-	16	13	3 847	3 249	190	14 3 79 290
-	-	-	-	-	-	17	14	.	14 3 79 320
5	1	12	-	6	10	1 672	1 350	83	14 3 79 350
3	3	15	-	4	19	4 045	3 610	156	14 3 79 360
5	-	18	1	9	13	2 115	1 731	110	14 3 79 370
-	-	13	3	5	15	1 680	1 483	77	14 3 79 430
12	7	73	2	20	66	13 694	11 855	461	14 3 79 450
7	7	51	-	17	59	8 389	7 103	347	14 3 79 460
2	-	4	-	-	4	1 403	1 135	56	14 3 79 500
-	-	19	1	4	28	2 017	1 856	62	14 3 79 530
3	2	14	-	8	11	2 966	2 485	123	14 3 79 580
4	1	16	-	8	18	2 688	2 353	133	14 3 79 640
1	1	11	-	2	15	2 356	2 079	73	14 3 79 660
4	2	21	1	4	20	2 882	2 451	106	14 3 79 740
5	3	36	3	12	29	6 013	5 038	253	14 3 79 750
125	28	596	23	243	536	90 808	77 445	3 835	14 3 83
6	5	40	2	14	42	6 258	5 206	252	14 3 83 020
4	1	17	1	3	19	2 763	2 429	135	14 3 83 030
6	-	34	3	7	37	3 852	3 275	164	14 3 83 040
1	3	20	2	5	18	4 900	4 333	189	14 3 83 055
7	2	26	1	9	22	6 677	5 735	312	14 3 83 060
5	-	27	-	14	27	3 426	2 998	132	14 3 83 070
1	-	22	-	12	18	2 988	2 507	117	14 3 83 100
13	6	85	1	28	73	12 116	10 480	475	14 3 83 120
3	-	15	1	6	11	1 323	1 115	51	14 3 83 130
5	-	21	2	11	20	2 870	2 321	128	14 3 83 140
-	-	12	-	5	10	2 323	1 942	120	14 3 83 160
5	-	27	3	18	16	2 190	1 820	75	14 3 83 180
1	2	25	1	15	21	5 021	4 223	194	14 3 83 190
19	-	18	-	6	19	1 721	1 417	72	14 3 83 210
5	-	32	2	11	28	5 921	5 016	273	14 3 83 220
12	2	14	-	8	22	2 798	2 378	127	14 3 83 230
2	1	7	-	5	3	1 077	918	54	14 3 83 240
7	1	38	1	25	30	2 835	2 419	131	14 3 83 250
3	-	15	1	8	10	2 697	2 284	133	14 3 83 290
6	-	11	-	8	10	2 695	2 217	129	14 3 83 320
5	2	17	-	6	16	2 911	2 470	111	14 3 83 330
6	3	63	1	16	55	8 715	7 609	356	14 3 83 340
3	-	10	1	3	9	2 378	2 059	100	14 3 83 350
124	25	427	10	217	340	66 954	55 853	3 178	14 3 89
1	-	4	-	4	2	1 689	1 401	88	14 3 89 010
4	-	5	-	5	7	1 885	1 629	92	14 3 89 030
5	3	18	-	10	14	3 483	2 938	152	14 3 89 040
1	2	10	-	4	9	2 202	1 779	97	14 3 89 060
8	1	24	1	12	22	3 801	3 192	199	14 3 89 080

Regierungsbezirk Leipzig

Schlüsselnummer	Kreis Gemeinde	Ist-Aufkommen an Gemeindesteuern 2001 in 1 000 €				
		Grundsteuer A	Grundsteuer B	Gewerbesteuer	Gemeindeanteil an der Einkommensteuer	Gemeindeanteil an der Umsatzsteuer
		158	159	160	161	162
Noch: Kreis Leipziger Land						
14 3 79 260	Groitzsch, Stadt	63	614	238	533	114
14 3 79 280	Großlehna	16	176	289	142	38
14 3 79 290	Großpösna	26	480	451	481	192
14 3 79 320	Heuersdorf	3	11	5	14	-
14 3 79 350	Kitzen	39	106	40	152	37
14 3 79 360	Kitzscher, Stadt	25	439	66	569	73
14 3 79 370	Kohren-Sahlis, Stadt	55	154	285	202	43
14 3 79 430	Lobstädt	12	192	12	155	26
14 3 79 450	Markkleeberg, Stadt	16	1 997	2 467	2 211	1 091
14 3 79 460	Markranstädt, Stadt	74	1 050	1 516	1 084	558
14 3 79 500	Narsdorf	35	126	29	118	92
14 3 79 530	Neukieritzsch	14	472	1 588	391	100
14 3 79 580	Pegau, Stadt	32	441	158	329	93
14 3 79 640	Regis-Breitungen, Stadt	18	219	174	286	46
14 3 79 660	Rötha, Stadt	18	294	156	279	44
14 3 79 740	Wyhratal	21	299	373	296	82
14 3 79 750	Zwenkau, Stadt	44	730	1 389	714	283
14 3 83	Muldentalkreis	1 003	9 755	14 440	10 174	4 092
14 3 83 020	Bad Lausick, Stadt	73	566	509	654	207
14 3 83 030	Belgershain	28	218	425	317	56
14 3 83 040	Bennewitz	56	416	398	322	52
14 3 83 055	Borsdorf	18	543	279	748	142
14 3 83 060	Brandis, Stadt	25	727	2 932	712	278
14 3 83 070	Colditz, Stadt	22	405	449	397	135
14 3 83 100	Falkenhain	72	256	216	239	76
14 3 83 120	Grimma, Stadt	52	1 517	1 297	1 632	1 044
14 3 83 130	Großbardau	29	124	-1	115	39
14 3 83 140	Großbothen	38	257	82	256	74
14 3 83 160	Hohburg	42	188	295	196	108
14 3 83 180	Kühren-Burkartshain	51	171	285	170	48
14 3 83 190	Machern	40	672	2 333	633	270
14 3 83 210	Mutzschen, Stadt	42	168	470	163	46
14 3 83 220	Naunhof, Stadt	40	560	471	665	170
14 3 83 230	Nerchau, Stadt	54	306	127	250	73
14 3 83 240	Otterwisch	23	122	87	108	11
14 3 83 250	Parthenstein	38	266	594	287	155
14 3 83 290	Thallwitz	68	232	13	264	250
14 3 83 320	Thümmlitzwalde	64	250	381	223	153
14 3 83 330	Trebsen/Mulde, Stadt	30	319	861	309	151
14 3 83 340	Wurzen, Stadt	24	1 300	1 812	1 268	540
14 3 83 350	Zschadraß	73	172	125	245	14
14 3 89	Kreis Torgau-Oschatz	1 013	6 948	6 692	6 875	2 244
14 3 89 010	Arzberg	73	147	13	136	18
14 3 89 030	Beilrode	27	158	155	174	18
14 3 89 040	Belgern, Stadt	64	387	164	306	101
14 3 89 060	Cavertitz	54	146	211	164	19
14 3 89 080	Dahlen, Stadt	58	384	175	311	122

Regierungsbezirk Leipzig

Hebesätze in %			Realsteuer- aufbringungs- kraft 2001	Steuereinnahmekraft 2001			Schuldenstand am 31.12.2001		Personal- stand am 30. Juni 2001	Schlüssel- nummer
Grund- steuer A	Grund- steuer B	Gewerbe- steuer		insgesamt	je Einwohner	insgesamt	je Einwohner			
				1 000 €	€		1 000 €	€		
163	164	165	166	167	168	169	170	171		
270	360	350	1 009	1 620	184,58	3 896	444	97	14 3 79 260	
250	350	350	550	686	274,15	943	377	13	14 3 79 280	
250	330	350	1 121	1 725	320,16	2 359	438	64	14 3 79 290	
300	350	370	21	34	174,49	219	1 117	5	14 3 79 320	
250	330	350	216	399	185,43	-	-	10	14 3 79 350	
270	355	370	582	1 215	179,61	2 742	405	92	14 3 79 360	
320	350	380	524	729	227,46	3 585	1 119	43	14 3 79 370	
270	350	365	240	421	151,40	1 917	690	36	14 3 79 430	
250	380	420	4 454	7 439	323,22	15 271	664	208	14 3 79 450	
263	345	364	2 962	4 378	332,43	8 097	615	62	14 3 79 460	
280	350	400	206	412	204,27	1 521	755	26	14 3 79 500	
250	330	350	2 414	2 660	689,62	2 150	557	40	14 3 79 530	
300	360	350	693	1 091	218,82	3 014	605	44	14 3 79 580	
300	350	370	453	760	172,66	2 831	643	43	14 3 79 640	
350	380	400	475	777	194,11	3 146	786	52	14 3 79 660	
300	360	380	743	1 068	253,84	4 833	1 149	11	14 3 79 740	
280	355	370	2 370	3 163	354,50	10 393	1 165	84	14 3 79 750	
297	372	387	26 341	38 593	283,55	156 502	1 150	2 977	14 3 83	
300	370	365	1 232	2 018	220,82	14 898	1 630	93	14 3 83 020	
300	350	360	749	1 058	296,93	3 146	883	29	14 3 83 030	
400	400	350	907	1 220	225,72	4 389	812	127	14 3 83 040	
300	330	400	944	1 797	220,73	5 022	617	47	14 3 83 055	
280	360	380	3 941	4 515	457,11	10 310	1 044	106	14 3 83 060	
310	390	370	919	1 386	242,96	4 572	802	78	14 3 83 070	
275	390	380	560	844	201,15	4 459	1 063	46	14 3 83 100	
300	360	400	3 012	5 513	296,65	16 900	909	229	14 3 83 120	
300	350	400	165	319	184,11	3 303	1 908	30	14 3 83 130	
300	370	400	391	710	187,57	3 533	933	60	14 3 83 140	
300	350	430	528	795	253,95	1 554	496	60	14 3 83 160	
300	400	400	503	683	225,02	3 684	1 213	61	14 3 83 180	
300	400	400	3 058	3 646	542,60	9 131	1 359	64	14 3 83 190	
280	370	370	734	874	342,35	2 852	1 117	74	14 3 83 210	
300	330	350	1 248	2 010	225,85	6 097	685	120	14 3 83 220	
285	420	400	468	774	173,55	1 309	294	47	14 3 83 230	
350	450	330	232	337	214,49	728	464	43	14 3 83 240	
300	360	390	942	1 302	352,58	186	50	45	14 3 83 250	
290	360	390	332	844	207,81	4 094	1 008	126	14 3 83 290	
265	370	400	719	1 043	285,77	1 523	417	59	14 3 83 320	
280	380	395	1 241	1 584	354,28	1 078	241	35	14 3 83 330	
300	400	400	3 130	4 692	295,58	11 122	701	192	14 3 83 340	
300	350	400	387	629	162,99	1 052	272	54	14 3 83 350	
277	359	378	15 788	23 951	236,71	111 543	1 102	2 181	14 3 89	
300	390	380	230	383	156,22	1 615	659	48	14 3 89 010	
300	360	380	363	533	183,36	1 432	493	62	14 3 89 030	
300	360	370	660	1 044	195,42	4 152	777	84	14 3 89 040	
260	350	365	456	608	224,61	1 013	374	52	14 3 89 060	
300	360	365	666	1 074	201,74	6 568	1 234	99	14 3 89 080	

Regierungsbezirk Leipzig

Schlüssel- nummer	Kreis Gemeinde	Fläche 31.12.2001 km ²	Bevölkerung am			
			3.10.1990	31. Dezember 2001		
				insgesamt	männlich	weiblich
1		2	3	4	5	
Noch: Kreis Torgau-Oschatz						
14 3 89 100	Dommitzsch, Stadt	30,19	3 515	3 274	1 591	1 683
14 3 89 110	Dreiheide	33,53	1 854	2 616	1 294	1 322
14 3 89 120	Elsnig	36,76	1 850	1 763	902	861
14 3 89 130	Großtreben-Zwethau	56,49	2 337	2 255	1 122	1 133
14 3 89 170	Liebschützberg	68,42	4 067	3 751	1 921	1 830
14 3 89 200	Mockrehna	115,18	5 940	5 817	2 922	2 895
14 3 89 210	Mügel, Stadt	23,06	5 647	5 011	2 418	2 593
14 3 89 220	Naundorf	36,89	2 893	2 777	1 375	1 402
14 3 89 240	Oschatz, Stadt	55,30	19 392	17 102	8 256	8 846
14 3 89 250	Pflückuff	48,24	2 269	2 550	1 277	1 273
14 3 89 260	Schildau, Gneisenaustadt, Stadt	74,60	3 938	3 861	1 981	1 880
14 3 89 280	Sornzig-Ablaß	31,89	2 993	2 693	1 375	1 318
14 3 89 320	Torgau, Stadt	42,08	22 832	19 145	9 346	9 799
14 3 89 330	Trossin	79,59	1 815	1 602	788	814
14 3 89 340	Wermsdorf	104,41	6 861	6 158	3 000	3 158
14 3 89 380	Zinna	12,20	1 509	1 575	781	794
143	Regierungsbezirk Leipzig	4 385,80	1 168 263	1 085 526	528 600	556 926
14	Sachsen	18 413,22	4 807 535	4 384 192	2 126 723	2 257 469

Regierungsbezirk Leipzig

Einwohner je km ² 2001	Bevölkerung im Alter von ... bis unter ... Jahren am 31. Dezember 2001								Schlüssel- nummer
	unter 6	6 bis unter 15	15 bis unter 18	18 bis unter 25	25 bis unter 30	30 bis unter 50	50 bis unter 65	65 und mehr	
6	7	8	9	10	11	12	13	14	
108	135	292	154	299	159	970	574	691	14 3 89 100
78	112	262	145	280	150	898	426	343	14 3 89 110
48	60	168	85	204	90	591	302	263	14 3 89 120
40	90	200	107	230	105	749	380	394	14 3 89 130
55	141	329	204	382	172	1 230	639	654	14 3 89 170
51	247	529	295	597	343	1 886	989	931	14 3 89 200
217	193	407	209	478	224	1 456	970	1 074	14 3 89 210
75	140	285	149	259	118	933	446	447	14 3 89 220
309	699	1 336	735	1 639	883	5 059	3 604	3 147	14 3 89 240
53	109	216	136	303	147	914	405	320	14 3 89 250
52	176	354	166	373	238	1 218	680	656	14 3 89 260
84	114	240	154	285	162	849	423	466	14 3 89 280
455	817	1 578	855	1 780	1 031	5 827	3 674	3 583	14 3 89 320
20	54	133	76	165	84	504	294	292	14 3 89 330
59	264	522	325	562	266	1 931	1 198	1 090	14 3 89 340
129	75	183	85	159	95	566	262	150	14 3 89 380
248	44 354	83 401	42 013	100 135	59 482	339 678	217 154	199 309	143
238	181 034	341 191	173 212	402 002	230 000	1 317 833	893 448	845 472	14

Regierungsbezirk Leipzig

Schlüssel- nummer	Kreis Gemeinde	Lebendgeborene 2001		Gestorbene 2001		Überschuss bzw. Gestor-
		insgesamt	je 1 000 Einwohner	insgesamt	je 1 000 Einwohner	insgesamt
		15	16	17	18	19
Noch: Kreis Torgau-Oschatz						
14 3 89 100	Dommitzsch, Stadt	33	10,0	41	12,4	-8
14 3 89 110	Dreiheide	21	8,1	20	7,7	1
14 3 89 120	Elsnig	8	4,5	21	11,9	-13
14 3 89 130	Großtreben-Zwethau	14	6,2	20	8,8	-6
14 3 89 170	Liebschützberg	23	6,1	18	4,8	5
14 3 89 200	Mockrehna	44	7,6	54	9,3	-10
14 3 89 210	Mügel, Stadt	31	6,1	81	16,0	-50
14 3 89 220	Naundorf	18	6,5	17	6,1	1
14 3 89 240	Oschatz, Stadt	128	7,4	180	10,4	-52
14 3 89 250	Pflückuff	19	7,5	22	8,6	-3
14 3 89 260	Schildau, Gneisenaustadt, Stadt	29	7,5	30	7,7	-1
14 3 89 280	Sornzig-Ablaß	21	7,8	22	8,1	-1
14 3 89 320	Torgau, Stadt	145	7,5	231	11,9	-86
14 3 89 330	Trossin	13	8,0	19	11,7	-6
14 3 89 340	Wermsdorf	38	6,1	58	9,4	-20
14 3 89 380	Zinna	17	11,2	10	6,6	7
143	Regierungsbezirk Leipzig	7 906	7,3	11 826	10,9	-3 920
14	Sachsen	31 943	7,3	49 244	11,2	-17 301

Regierungsbezirk Leipzig

der Geborenen benen (-) je 1 000 Einwohner	Zuzüge 2001		Fortzüge 2001		Überschuss der Zu- bzw. Fortzüge (-)		Gesamtveränderung 2001		Schlüssel- nummer
	insgesamt	je 1 000 Einwohner	insgesamt	je 1 000 Einwohner	insgesamt	je 1 000 Einwohner	insgesamt	je 1 000 Einwohner	
-2,4	147	44,6	181	54,9	-34	-10,3	-42	-12,8	14 3 89 100
0,4	139	53,3	132	50,6	7	2,7	8	3,1	14 3 89 110
-7,4	94	53,3	85	48,2	9	5,1	-4	-2,3	14 3 89 120
-2,6	193	84,9	231	101,6	-38	-16,7	-43	-18,9	14 3 89 130
1,3	107	28,4	169	44,8	-62	-16,4	-57	-15,1	14 3 89 170
-1,7	229	39,4	253	43,5	-24	-4,1	-34	-5,8	14 3 89 200
-9,9	207	41,0	216	42,8	-9	-1,8	-59	-11,7	14 3 89 210
0,4	129	46,4	145	52,1	-16	-5,8	-15	-5,4	14 3 89 220
-3,0	620	35,9	917	53,1	-297	-17,2	-348	-20,1	14 3 89 240
-1,2	109	42,8	108	42,4	1	0,4	-2	-0,8	14 3 89 250
-0,3	137	35,4	145	37,5	-8	-2,1	-9	-2,3	14 3 89 260
-0,4	188	69,6	237	87,7	-49	-18,1	-50	-18,5	14 3 89 280
-4,4	1 015	52,5	1 212	62,7	-197	-10,2	-281	-14,5	14 3 89 320
-3,7	53	32,7	81	49,9	-28	-17,3	-34	-20,9	14 3 89 330
-3,2	195	31,5	237	38,3	-42	-6,8	-62	-10,0	14 3 89 340
4,6	152	100,4	69	45,6	83	54,8	90	59,4	14 3 89 380
-3,6	48 994	45,0	51 290	47,1	-2 296	-2,1	-6 209	-5,7	143
-3,9	178 738	40,6	202 502	46,0	-23 764	-5,4	-41 389	-9,4	14

Regierungsbezirk Leipzig

Schlüssel- nummer	Kreis Gemeinde	Ausländische Bevölkerung am 31. Dezember 2001			Sozialversicherungspflichtig am Arbeitsort	
		insgesamt	männlich	weiblich	insgesamt	männlich
		29	30	31	32	33
Noch: Kreis Torgau-Oschatz						
14 3 89 100	Dommitzsch, Stadt	44	23	21	876	393
14 3 89 110	Dreiheide	19	10	9	718	430
14 3 89 120	Elsnig	86	52	34	481	354
14 3 89 130	Großtreben-Zwethau	87	45	42	323	206
14 3 89 170	Liebschützberg	5	2	3	881	609
14 3 89 200	Mockrehna	44	24	20	1 784	1 052
14 3 89 210	Mügel, Stadt	13	10	3	924	517
14 3 89 220	Naundorf	12	8	4	666	422
14 3 89 240	Oschatz, Stadt	51	-	51	6 930	3 343
14 3 89 250	Pflückuff	13	11	2	467	316
14 3 89 260	Schildau, Gneisenaustadt, Stadt	9	5	4	730	380
14 3 89 280	Sornzig-Ablaß	35	24	11	775	449
14 3 89 320	Torgau, Stadt	429	277	152	9 112	4 518
14 3 89 330	Trossin	7	7	-	375	262
14 3 89 340	Wermsdorf	20	10	10	1 493	644
14 3 89 380	Zinna	23	12	11	163	114
143	Regierungsbezirk Leipzig	39 349	25 928	13 421	382 723	197 029
14	Sachsen	110 185	68 082	42 103	1 526 531	796 879

Regierungsbezirk Leipzig

Beschäftigte am 30. Juni 2000				Arbeitslose am 31. Dezember 2001					Schlüsselnummer
am Wohnort				und zwar					
weiblich	insgesamt	männlich	weiblich	insgesamt	Frauen	Jugendliche unter 25 Jahre	55 Jahre und älter	Langzeitarbeitslose	
34	35	36	37	38	39	40	41	42	
483	1 218	655	563	267	150	22	39	99	14 3 89 100
288	967	531	436	212	112	20	25	62	14 3 89 110
127	679	391	288	160	93	11	20	60	14 3 89 120
117	784	455	329	245	127	20	39	100	14 3 89 130
272	1 548	868	680	303	143	24	33	98	14 3 89 170
732	1 999	1 068	931	536	262	58	77	160	14 3 89 200
407	1 881	1 067	814	481	251	43	62	161	14 3 89 210
244	1 173	671	502	221	109	17	34	48	14 3 89 220
3 587	6 481	3 436	3 045	1 651	842	147	252	592	14 3 89 240
151	1 128	603	525	206	95	14	26	65	14 3 89 250
350	1 386	787	599	334	166	20	38	111	14 3 89 260
326	988	561	427	251	109	23	25	58	14 3 89 280
4 594	6 417	3 496	2 921	2 199	1 089	202	288	958	14 3 89 320
113	641	373	268	161	89	14	22	60	14 3 89 330
849	2 231	1 171	1 060	496	212	43	62	162	14 3 89 340
49	601	317	284	154	86	17	17	51	14 3 89 380
185 694	380 047	196 979	183 068	99 879	47 596	9 780	16 702	37 795	143
729 652	1 568 408	829 305	739 103	402 014	202 363	41 195	69 057	151 222	14

Regierungsbezirk Leipzig

Schlüssel- nummer	Kreis Gemeinde	Allgemein bildende Schulen am 21. August 2001					
		Grundschulen				Mittelschulen	
		Schulen	Klassen	Schüler	Lehrer	Schulen	Klassen
		43	44	45	46	47	48
Noch: Kreis Torgau-Oschatz							
14 3 89 100	Dommitzsch, Stadt	1	8	146	16	1	16
14 3 89 110	Dreiheide	1	5	71	10	-	-
14 3 89 120	Elsnig	-	-	-	-	-	-
14 3 89 130	Großtreben-Zwethau	1	4	55	7	-	-
14 3 89 170	Liebschützberg	1	5	101	10	1	5
14 3 89 200	Mockrehna	1	8	127	14	1	12
14 3 89 210	Mügel, Stadt	1	5	105	13	1	16
14 3 89 220	Naundorf	1	4	79	7	1	12
14 3 89 240	Oschatz, Stadt	3	23	410	39	2	30
14 3 89 250	Pflückuff	1	4	54	8	-	-
14 3 89 260	Schildau, Gneisenaustadt, Stadt	2	8	160	14	1	14
14 3 89 280	Sornzig-Ablaß	1	5	69	8	-	-
14 3 89 320	Torgau, Stadt	3	29	552	60	2	52
14 3 89 330	Trossin	-	-	-	-	-	-
14 3 89 340	Wermsdorf	2	9	139	18	2	15
14 3 89 380	Zinna	-	-	-	-	-	-
143	Regierungsbezirk Leipzig	207	1 293	24 480	2 600	136	1 873
14	Sachsen	925	5 330	99 479	10 176	619	8 211

Regierungsbezirk Leipzig

Allgemein bildende Schulen und Förderschulen am 21. August 2001										Schlüssel- nummer
Mittelschulen		Gymnasien				Förderschulen				
Schüler	Lehrer	Schulen	Klassen	Schüler	Lehrer	Schulen	Klassen	Schüler	Lehrer	
49	50	51	52	53	54	55	56	57	58	
387	24	-	-	-	-	-	-	-	-	14 3 89 100
-	-	-	-	-	-	-	-	-	-	14 3 89 110
-	-	-	-	-	-	-	-	-	-	14 3 89 120
-	-	-	-	-	-	-	-	-	-	14 3 89 130
127	8	-	-	-	-	-	-	-	-	14 3 89 170
296	28	-	-	-	-	-	-	-	-	14 3 89 200
372	24	-	-	-	-	-	-	-	-	14 3 89 210
274	16	-	-	-	-	-	-	-	-	14 3 89 220
740	46	2	39	1 339	94	1	16	176	24	14 3 89 240
-	-	-	-	-	-	-	-	-	-	14 3 89 250
346	25	-	-	-	-	-	-	-	-	14 3 89 260
-	-	-	-	-	-	-	-	-	-	14 3 89 280
1 272	72	2	47	1 500	103	2	25	295	41	14 3 89 320
-	-	-	-	-	-	-	-	-	-	14 3 89 330
316	26	-	-	-	-	1	7	53	13	14 3 89 340
-	-	-	-	-	-	-	-	-	-	14 3 89 380
44 901	2 979	51	1 063	34 998	2 363	44	563	5 918	862	143
196 095	13 289	182	3 967	130 211	8 967	186	2 310	23 721	3 627	14

Regierungsbezirk Leipzig

Schlüssel- nummer	Kreis Gemeinde	Absolventen am Ende des Schuljahres			
		insgesamt	davon		
			ohne Hauptschul- abschluss	mit Hauptschul- abschluss	mit Realschul- abschluss
		59	60	61	62
Noch: Kreis Torgau-Oschatz					
14 3 89 100	Dommitzsch, Stadt	56	8	6	42
14 3 89 110	Dreiheide	-	-	-	-
14 3 89 120	Elsnig	-	-	-	-
14 3 89 130	Großtreben-Zwethau	-	-	-	-
14 3 89 170	Liebschützberg	39	1	-	38
14 3 89 200	Mockrehna	72	9	7	56
14 3 89 210	Mügeln, Stadt	69	2	18	49
14 3 89 220	Naundorf	58	2	17	39
14 3 89 240	Oschatz, Stadt	350	39	21	130
14 3 89 250	Pflückuff	-	-	-	-
14 3 89 260	Schildau, Gneisenaustadt, Stadt	59	5	11	43
14 3 89 280	Sornzig-Ablaß	-	-	-	-
14 3 89 320	Torgau, Stadt	492	102	36	202
14 3 89 330	Trossin	-	-	-	-
14 3 89 340	Wermsdorf	107	16	19	72
14 3 89 380	Zinna	-	-	-	-
143	Regierungsbezirk Leipzig	14 641	1 899	1 611	7 213
14	Sachsen	61 479	6 801	6 637	32 414

Regierungsbezirk Leipzig

2000/01	Berufsbildende Schulen am 25. Oktober 2001				Gewerbeanzeigen 2001			Schlüssel- nummer
mit allgemeiner Hochschulreife	Schulen	Klassen	Schüler	Lehrer	Anmel- dungen	Abmel- dungen	Ummel- dungen	
63	64	65	66	67	68	69	70	
-	-	-	-	-	18	20	2	14 3 89 100
-	-	-	-	-	21	23	1	14 3 89 110
-	-	-	-	-	11	10	3	14 3 89 120
-	-	-	-	-	10	12	2	14 3 89 130
-	-	-	-	-	15	12	2	14 3 89 170
-	-	-	-	-	56	50	7	14 3 89 200
-	-	-	-	-	33	38	3	14 3 89 210
-	-	-	-	-	13	10	4	14 3 89 220
160	2	62	1 190	58	125	122	47	14 3 89 240
-	-	-	-	-	24	14	5	14 3 89 250
-	-	-	-	-	35	19	8	14 3 89 260
-	-	-	-	-	12	13	6	14 3 89 280
152	3	74	1 816	73	180	180	79	14 3 89 320
-	-	-	-	-	11	3	1	14 3 89 330
-	-	-	-	-	38	27	7	14 3 89 340
-	-	-	-	-	9	6	-	14 3 89 380
3 918	57	1 818	41 147	1 629	10 498	9 656	3 637	143
15 627	295	7 664	167 990	6 888	37 926	36 090	13 585	14

Regierungsbezirk Leipzig

Schlüssel- nummer	Kreis Gemeinde	Landwirtschaftliche Betriebe 2001			
		insgesamt	davon mit einer landwirtschaftlich genutzten Fläche von ... bis unter ... ha		
			unter 10	10 - 100	100 und mehr
		71	72	73	74
Noch: Kreis Torgau-Oschatz					
14 3 89 100	Dommitzsch, Stadt	5	2	2	1
14 3 89 110	Dreiheide	22	6	10	6
14 3 89 120	Elsnig	17	3	9	5
14 3 89 130	Großtreben-Zwethau	13	3	5	5
14 3 89 170	Liebschützberg	31	12	10	9
14 3 89 200	Mockrehna	44	15	15	14
14 3 89 210	Mügel, Stadt	12	5	2	5
14 3 89 220	Naundorf	19	3	6	10
14 3 89 240	Oschatz, Stadt	22	10	7	5
14 3 89 250	Pflückuff	18	4	5	9
14 3 89 260	Schildau, Gneisenaustadt, Stadt	22	11	6	5
14 3 89 280	Sornzig-Ablaß	19	4	8	7
14 3 89 320	Torgau, Stadt	8	3	4	1
14 3 89 330	Trossin	15	4	5	6
14 3 89 340	Wermsdorf	22	6	10	6
14 3 89 380	Zinna	7	3	2	2
143	Regierungsbezirk Leipzig	1 583	604	574	405
14	Sachsen	8 399	4 078	2 938	1 383

Regierungsbezirk Leipzig

Landwirtschaftliche Betriebe und landwirtschaftlich genutzte Fläche 2001 in ha								Schlüssel- nummer
insgesamt		darunter						
Betriebe	Fläche	Ackerland		Dauerkulturen		Dauergrünland		
		Betriebe	Fläche	Betriebe	Fläche	Betriebe	Fläche	
75	76	77	78	79	80	81	82	
5	.	3	.	1	.	4	289	14 3 89 100
22	2 785	19	1 881	-	-	19	903	14 3 89 110
17	2 598	15	2 033	1	.	16	563	14 3 89 120
13	4 027	9	3 891	-	-	5	135	14 3 89 130
31	6 596	26	6 185	-	-	19	410	14 3 89 170
44	6 115	36	5 408	-	-	37	706	14 3 89 200
12	1 430	11	1 364	-	-	6	66	14 3 89 210
19	5 067	18	4 861	1	.	11	178	14 3 89 220
22	3 210	20	2 832	1	.	15	348	14 3 89 240
18	5 453	16	4 675	-	-	17	778	14 3 89 250
22	1 716	18	1 441	1	.	19	249	14 3 89 260
19	2 869	17	1 769	8	989	11	110	14 3 89 280
8	.	4	115	-	-	6	264	14 3 89 320
15	2 875	13	2 445	1	.	11	426	14 3 89 330
22	4 049	17	3 626	-	-	18	422	14 3 89 340
7	1 336	6	.	-	-	7	.	14 3 89 380
1 583	264 754	1 315	236 619	83	2 379	1 122	25 729	143
8 399	922 220	6 131	728 034	420	6 177	7 018	187 819	14

Regierungsbezirk Leipzig

Schlüssel- nummer	Kreis Gemeinde	Ergebnis der allgemeinen Viehzählung vom 3. Mai 2001				
		Rinderhalter	Rinder			Schweine- halter
			insgesamt	Milchkühe	Ammen- und Mutterkühe	
83		84	85	86	87	
Noch: Kreis Torgau-Oschatz						
14 3 89 100	Dommitzsch, Stadt	2	.	.	.	1
14 3 89 110	Dreiheide	12	1 752	.	278	3
14 3 89 120	Elsnig	10	1 306	.	167	2
14 3 89 130	Großtreben-Zwethau	1	.	-	-	2
14 3 89 170	Liebschützberg	9	1 672	.	47	8
14 3 89 200	Mockrehna	27	2 861	.	453	12
14 3 89 210	Mügel, Stadt	2	.	-	.	-
14 3 89 220	Naundorf	6	.	.	.	3
14 3 89 240	Oschatz, Stadt	6	338	.	.	1
14 3 89 250	Pflückuff	12	3 286	1 155	79	3
14 3 89 260	Schildau, Gneisenaustadt, Stadt	11	422	-	174	5
14 3 89 280	Sornzig-Ablaß	3	29	-	.	1
14 3 89 320	Torgau, Stadt	3	27	-	.	2
14 3 89 330	Trossin	6	3 283	.	.	2
14 3 89 340	Wermsdorf	8	1 419	.	36	5
14 3 89 380	Zinna	4	.	.	.	1
143	Regierungsbezirk Leipzig	651	99 677	39 042	6 125	351
14	Sachsen	4 719	550 837	215 358	37 631	1 602

Regierungsbezirk Leipzig

Ergebnis der allgemeinen Viehzählung vom 3. Mai 2001								Schlüssel- nummer
Schweine insgesamt	Hühnerhalter	Hühner insgesamt	Pferdehalter	Pferde insgesamt	Schafhalter	Schafe insgesamt	dar. weibl. Schafe zur Zucht	
88	89	90	91	92	93	94	95	
.	-	-	1	.	-	-	-	14 3 89 100
.	1	.	5	19	7	4 122	2 858	14 3 89 110
.	2	.	2	.	5	1 487	1 136	14 3 89 120
.	2	.	2	.	2	.	.	14 3 89 130
19 356	10	.	4	19	2	.	.	14 3 89 170
2 123	9	.	8	19	6	476	426	14 3 89 200
-	2	.	2	.	-	-	-	14 3 89 210
19	4	155	1	.	1	.	.	14 3 89 220
.	5	.	3	.	3	.	.	14 3 89 240
6 551	5	29 951	2	.	3	.	.	14 3 89 250
55	9	.	9	28	3	.	.	14 3 89 260
.	4	.	1	.	3	.	.	14 3 89 280
.	1	.	4	178	3	278	.	14 3 89 320
.	2	.	3	9	4	2 764	1 699	14 3 89 330
27	6	.	9	113	3	28	20	14 3 89 340
.	2	.	2	.	1	.	.	14 3 89 380
180 510	403	2 730 625	341	2 807	248	56 878	36 793	143
613 750	3 009	6 676 308	2 132	13 624	1 841	143 710	90 870	14

Regierungsbezirk Leipzig

Schlüssel- nummer	Kreis Gemeinde	Verarbeitendes Gewerbe sowie Bergbau und Gewinnung			
		Betriebe	tätige Personen	darunter Arbeiter	geleistete Arbeiterstunden
		96	97	98	1 000 h 99
Noch: Kreis Torgau-Oschatz					
14 3 89 100	Dommitzsch, Stadt	4	222	165	263
14 3 89 110	Dreiheide	1	.	.	.
14 3 89 120	Elsnig	1	.	.	.
14 3 89 130	Großtreben-Zwethau	-	-	-	-
14 3 89 170	Liebschützberg	1	.	.	.
14 3 89 200	Mockrehna	3	537	481	973
14 3 89 210	Mügeln, Stadt	4	153	123	202
14 3 89 220	Naundorf	-	-	-	-
14 3 89 240	Oschatz, Stadt	13	1 021	766	1 279
14 3 89 250	Pflückuff	-	-	-	-
14 3 89 260	Schildau, Gneisenaustadt, Stadt	1	.	.	.
14 3 89 280	Sornzig-Ablaß	4	235	122	190
14 3 89 320	Torgau, Stadt	18	1 150	749	1 191
14 3 89 330	Trossin	-	-	-	-
14 3 89 340	Wermsdorf	6	319	264	404
14 3 89 380	Zinna	-	-	-	-
143	Regierungsbezirk Leipzig	552	39 062	26 219	43 260
14	Sachsen	2 813	224 690	158 886	260 645

Regierungsbezirk Leipzig

von Steinen und Erden 2001				Investitionen im Verarbeitenden Gewerbe 2000			Schlüsselnummer
Bruttolohnsumme	Bruttogehaltsumme	Gesamtumsatz	darunter Auslandsumsatz	Betriebe mit Investitionen	Bruttoanlageinvestitionen		
					insgesamt	je Beschäftigten	
1 000 €	1 000 €	1 000 €			1 000 €	€	
100	101	102	103	104	105	106	
2 863	1 181	13 571	1 782	3	315	1 445	14 3 89 100
.	.	.	.	1	.	.	14 3 89 110
.	.	.	.	1	.	.	14 3 89 120
-	-	-	-	-	-	-	14 3 89 130
.	.	.	.	1	.	.	14 3 89 170
6 973	1 325	74 196	-	2	.	.	14 3 89 200
2 125	1 275	26 523	2 127	3	1 253	5 355	14 3 89 210
-	-	-	-	-	-	-	14 3 89 220
14 247	6 494	109 028	24 367	10	6 606	5 005	14 3 89 240
-	-	-	-	-	-	-	14 3 89 250
.	.	.	.	1	.	.	14 3 89 260
2 513	2 062	22 244	4 694	3	1 065	4 712	14 3 89 280
14 409	8 771	178 463	33 418	12	4 257	3 013	14 3 89 320
-	-	-	-	-	-	-	14 3 89 330
3 540	1 611	16 225	-	3	1 099	3 663	14 3 89 340
-	-	-	-	-	-	-	14 3 89 380
548 903	448 598	5 480 231	944 745	433	316 978	8 182	143
3 313 535	2 238 109	34 303 902	9 641 307	2 240	2 716 834	12 351	14

Regierungsbezirk Leipzig

Schlüssel- nummer	Kreis Gemeinde	Bauhauptgewerbe		
		Juni 2001 (Totalerhebung)		
		Betriebe	tätige Personen	Gesamtumsatz 2000 in 1 000 €
		107	108	109
Noch: Kreis Torgau-Oschatz				
14 3 89 100	Dommitzsch, Stadt	4	55	3 222
14 3 89 110	Dreiheide	6	131	15 361
14 3 89 120	Elsnig	-	-	-
14 3 89 130	Großtreben-Zwethau	4	56	4 418
14 3 89 170	Liebschützberg	10	229	15 552
14 3 89 200	Mockrehna	13	119	7 228
14 3 89 210	Mügeln, Stadt	5	45	2 721
14 3 89 220	Naundorf	2	.	.
14 3 89 240	Oschatz, Stadt	18	406	40 418
14 3 89 250	Pflückuff	10	38	4 965
14 3 89 260	Schildau, Gneisenaustadt, Stadt	8	64	4 469
14 3 89 280	Sornzig-Ablaß	5	58	3 307
14 3 89 320	Torgau, Stadt	20	400	37 091
14 3 89 330	Trossin	2	.	.
14 3 89 340	Wermsdorf	14	131	7 986
14 3 89 380	Zinna	1	.	.
143	Regierungsbezirk Leipzig	1 540	19 875	1 995 822
14	Sachsen	6 338	79 705	7 262 003

Regierungsbezirk Leipzig

Ausbaugewerbe Juni 2001 (Jährliche Erhebung)			Baugenehmigungen 2001 Errichtung neuer Gebäude			Schlüssel- nummer
Betriebe	tätige Personen	Gesamtumsatz 2000 in 1 000 €	Wohn- gebäude	dar. mit 1 und 2 Wohnungen	Nichtwohn- gebäude	
110	111	112	113	114	115	
2	.	.	2	2	2	14 3 89 100
2	.	.	4	4	3	14 3 89 110
1	.	.	2	2	-	14 3 89 120
1	.	.	5	5	2	14 3 89 130
1	.	.	5	5	1	14 3 89 170
5	139	8 405	10	10	2	14 3 89 200
4	102	9 358	3	2	2	14 3 89 210
-	-	-	1	1	1	14 3 89 220
8	147	10 894	30	28	8	14 3 89 240
1	.	.	1	1	1	14 3 89 250
3	36	1 497	5	5	3	14 3 89 260
-	-	-	2	2	3	14 3 89 280
9	322	22 861	57	54	13	14 3 89 320
1	.	.	1	1	1	14 3 89 330
3	40	3 155	12	12	1	14 3 89 340
1	.	.	7	7	-	14 3 89 380
422	10 180	813 478	1 744	1 689	271	143
1 699	41 146	3 086 523	5 983	5 711	1 242	14

Regierungsbezirk Leipzig

Schlüssel- nummer	Kreis Gemeinde	Baugenehmigungen 2001					Wohnfläche in m ²
		Wohnungen in Wohn- und Nichtwohnggeb.	davon mit ... Räumen				
			1 und 2	3	4	5 und mehr	
		116	117	118	119	120	121
Noch: Kreis Torgau-Oschatz							
14 3 89 100	Dommitzsch, Stadt	3	-	-1	2	2	377
14 3 89 110	Dreiheide	4	-	-	-	4	544
14 3 89 120	Elsnig	3	-	-	2	1	285
14 3 89 130	Großtreben-Zwethau	6	-	2	2	2	804
14 3 89 170	Liebschützberg	8	-	-	4	4	788
14 3 89 200	Mockrehna	16	1	1	-	14	1 732
14 3 89 210	Mügel, Stadt	15	2	3	7	3	1 061
14 3 89 220	Naundorf	1	-	-	-	1	237
14 3 89 240	Oschatz, Stadt	82	16	16	19	31	7 324
14 3 89 250	Pflückuff	4	-	3	-2	3	481
14 3 89 260	Schildau, Gneisenaustadt, Stadt	9	4	-	-	5	935
14 3 89 280	Sornzig-Ablaß	2	-	-	-1	3	500
14 3 89 320	Torgau, Stadt	83	2	14	14	53	9 427
14 3 89 330	Trossin	1	-	-	-1	2	228
14 3 89 340	Wermsdorf	26	3	3	5	15	2 982
14 3 89 380	Zinna	8	1	-	1	6	817
143	Regierungsbezirk Leipzig	3 128	544	603	403	1 578	326 511
14	Sachsen	11 001	1 341	1 231	1 961	6 468	1 218 365

Regierungsbezirk Leipzig

Baufertigstellungen 2001									Schlüssel- nummer
Errichtung neuer Gebäude			Wohnungen in Wohn- und Nichtwohngeb.	davon mit ... Räumen				Wohnfläche in m²	
Wohn- gebäude	dar. mit 1 und 2 Wohnungen	Nichtwohn- gebäude		1 und 2	3	4	5 und mehr		
122	123	124	125	126	127	128	129	130	
3	3	2	3	-	-	-	3	439	14 3 89 100
4	4	1	8	-	2	2	4	651	14 3 89 110
2	2	1	8	2	2	2	2	573	14 3 89 120
-	-	1	1	-	-	-1	2	292	14 3 89 130
7	7	-	19	6	-	3	10	1 483	14 3 89 170
10	10	1	16	-	-	3	13	1 960	14 3 89 200
3	3	2	3	-	-	-	3	317	14 3 89 210
5	4	1	7	-	-	3	4	827	14 3 89 220
24	23	3	46	14	-	6	26	4 256	14 3 89 240
5	5	1	9	-	2	2	5	1 106	14 3 89 250
6	6	2	10	3	2	1	4	938	14 3 89 260
5	4	1	10	-	1	5	4	851	14 3 89 280
46	46	11	68	1	8	13	46	7 428	14 3 89 320
1	1	-	1	-	-	-1	2	138	14 3 89 330
11	11	1	13	-	-	3	10	1 408	14 3 89 340
5	5	-	5	-	-	-	5	589	14 3 89 380
2 039	1 950	226	4 322	745	1 061	657	1 859	409 912	143
6 720	6 348	1 235	12 916	1 312	2 214	2 276	7 114	1 349 534	14

Regierungsbezirk Leipzig

Schlüssel- nummer	Kreis Gemeinde	Fortschreibung des Gebäude- und Wohnungsbestandes				
		Bestand an Wohnge- bäuden	darunter mit 1 oder 2 Wohnungen	insge- samt	Bestand an Wohnungen in	
					davon mit	... Räumen
						1
131	132	133	134	135		
Noch: Kreis Torgau-Oschatz						
14 3 89 100	Dommitzsch, Stadt	851	733	1 520	3	58
14 3 89 110	Dreiheide	680	663	881	8	33
14 3 89 120	Elsnig	506	482	708	3	21
14 3 89 130	Großtreben-Zwethau	689	660	929	1	26
14 3 89 170	Liebschützberg	1 034	961	1 645	6	32
14 3 89 200	Mockrehna	1 608	1 540	2 380	22	78
14 3 89 210	Mügel, Stadt	1 166	958	2 315	6	71
14 3 89 220	Naundorf	690	622	1 125	1	22
14 3 89 240	Oschatz, Stadt	3 005	2 165	8 778	96	474
14 3 89 250	Pflückuff	759	728	1 051	3	33
14 3 89 260	Schildau, Gneisenaustadt, Stadt	1 162	1 104	1 631	-	55
14 3 89 280	Sornzig-Ablaß	679	588	1 194	7	42
14 3 89 320	Torgau, Stadt	2 499	1 398	10 290	42	878
14 3 89 330	Trossin	528	495	765	5	29
14 3 89 340	Wermsdorf	1 699	1 528	2 839	8	99
14 3 89 380	Zinna	339	300	619	1	18
143	Regierungsbezirk Leipzig	177 528	125 422	601 932	9 251	41 659
14	Sachsen	758 572	544 083	2 356 561	32 672	166 870

Regierungsbezirk Leipzig

am 31. Dezember 2001								Schlüssel- nummer
Wohn- und Nichtwohngebäuden							Wohnungen je 1 000 Einwohner	
davon mit ... Räumen						Wohnfläche in 1 000 m ²		
3	4	5	6	7 und mehr	darin Räume		142	
136	137	138	139	140	141	142	143	
298	536	343	175	107	818	121	464	14 3 89 100
101	215	236	171	117	892	84	337	14 3 89 110
127	201	178	106	72	546	62	402	14 3 89 120
154	270	233	148	97	758	82	412	14 3 89 130
310	483	374	237	203	1 569	140	439	14 3 89 170
386	615	633	360	286	2 174	204	409	14 3 89 200
553	782	469	255	179	1 365	172	462	14 3 89 210
171	359	239	179	154	1 169	95	405	14 3 89 220
2 358	3 494	1 465	550	341	2 629	605	513	14 3 89 240
173	329	249	153	111	820	91	412	14 3 89 250
248	512	398	243	175	1 335	140	422	14 3 89 260
148	357	336	152	152	1 187	95	443	14 3 89 280
3 226	4 021	1 434	459	230	1 769	687	537	14 3 89 320
112	231	184	132	72	550	65	478	14 3 89 330
524	882	720	361	245	1 874	232	461	14 3 89 340
72	180	233	56	59	450	53	393	14 3 89 380
162 887	229 178	99 650	37 441	21 866	167 632	41 603	555	143
654 064	855 516	391 014	158 147	98 278	748 703	161 238	538	14

Regierungsbezirk Leipzig

Schlüssel- nummer	Kreis Gemeinde	Fremdenverkehr 2001				Straßenver- kehrsunfälle insgesamt (ohne sonst.)
		geöffnete Beherber- gungsstätten	angebotene Gästebetten	Ankünfte	Übernach- tungen	
		144	145	146	147	148
Noch: Kreis Torgau-Oschatz						
14 3 89 100	Dommitzsch, Stadt	2	.	.	.	18
14 3 89 110	Dreiheide	1	.	.	.	17
14 3 89 120	Elsnig	-	-	-	-	12
14 3 89 130	Großtreben-Zwethau	1	.	.	.	9
14 3 89 170	Liebschützberg	1	.	.	.	26
14 3 89 200	Mockrehna	-	-	-	-	31
14 3 89 210	Mügel, Stadt	-	-	-	-	19
14 3 89 220	Naundorf	-	-	-	-	25
14 3 89 240	Oschatz, Stadt	7	220	6 143	10 930	82
14 3 89 250	Pflückuff	1	.	.	.	34
14 3 89 260	Schildau, Gneisenaustadt, Stadt	2	.	.	.	17
14 3 89 280	Sornzig-Ablaß	-	-	-	-	15
14 3 89 320	Torgau, Stadt	6	265	11 654	17 417	125
14 3 89 330	Trossin	2	.	.	.	8
14 3 89 340	Wermsdorf	4	124	5 192	9 270	42
14 3 89 380	Zinna	-	-	-	-	10
143	Regierungsbezirk Leipzig	315	21 947	1 122 626	2 575 094	5 982
14	Sachsen	2 170	114 434	5 146 341	14 537 775	26 015

Regierungsbezirk Leipzig

Schwerwiegende Unfälle mit Sachschaden 2001		Straßenverkehrsunfälle mit Personenschaden 2001				Kraftfahrzeugbestand am 1. Januar 2002			Schlüsselnummer
im engeren Sinne	unter Alkoholeinwirkung	insgesamt	verunglückte Personen			insgesamt	darunter		
			Getötete	Schwer-verletzte	Leicht-verletzte		Pkw	Krafträder	
149	150	151	152	153	154	155	156	157	
5	-	13	1	9	10	2 040	1 751	99	14 3 89 100
7	-	10	-	8	7	1 830	1 455	111	14 3 89 110
2	-	10	-	9	6	1 316	1 027	98	14 3 89 120
3	-	6	-	5	3	1 554	1 301	73	14 3 89 130
6	2	18	-	9	15	2 744	2 271	91	14 3 89 170
9	1	21	-	12	16	4 427	3 514	283	14 3 89 200
3	-	16	-	8	12	3 031	2 637	133	14 3 89 210
4	1	20	-	8	18	2 041	1 638	92	14 3 89 220
17	3	62	-	26	46	10 845	9 182	455	14 3 89 240
7	2	25	-	15	16	1 946	1 566	117	14 3 89 250
2	-	15	5	7	12	2 924	2 400	184	14 3 89 260
7	-	8	-	3	10	2 037	1 677	75	14 3 89 280
22	5	98	-	48	76	10 524	8 939	449	14 3 89 320
1	2	5	-	4	2	1 409	1 100	74	14 3 89 330
6	1	35	3	9	35	4 049	3 482	154	14 3 89 340
4	2	4	-	2	2	1 046	886	58	14 3 89 380
1 155	331	4 496	98	1 364	4 302	600 049	514 827	23 498	143
5 962	1 439	18 614	409	6 232	17 896	2 622 529	2 253 592	109 875	14

Regierungsbezirk Leipzig

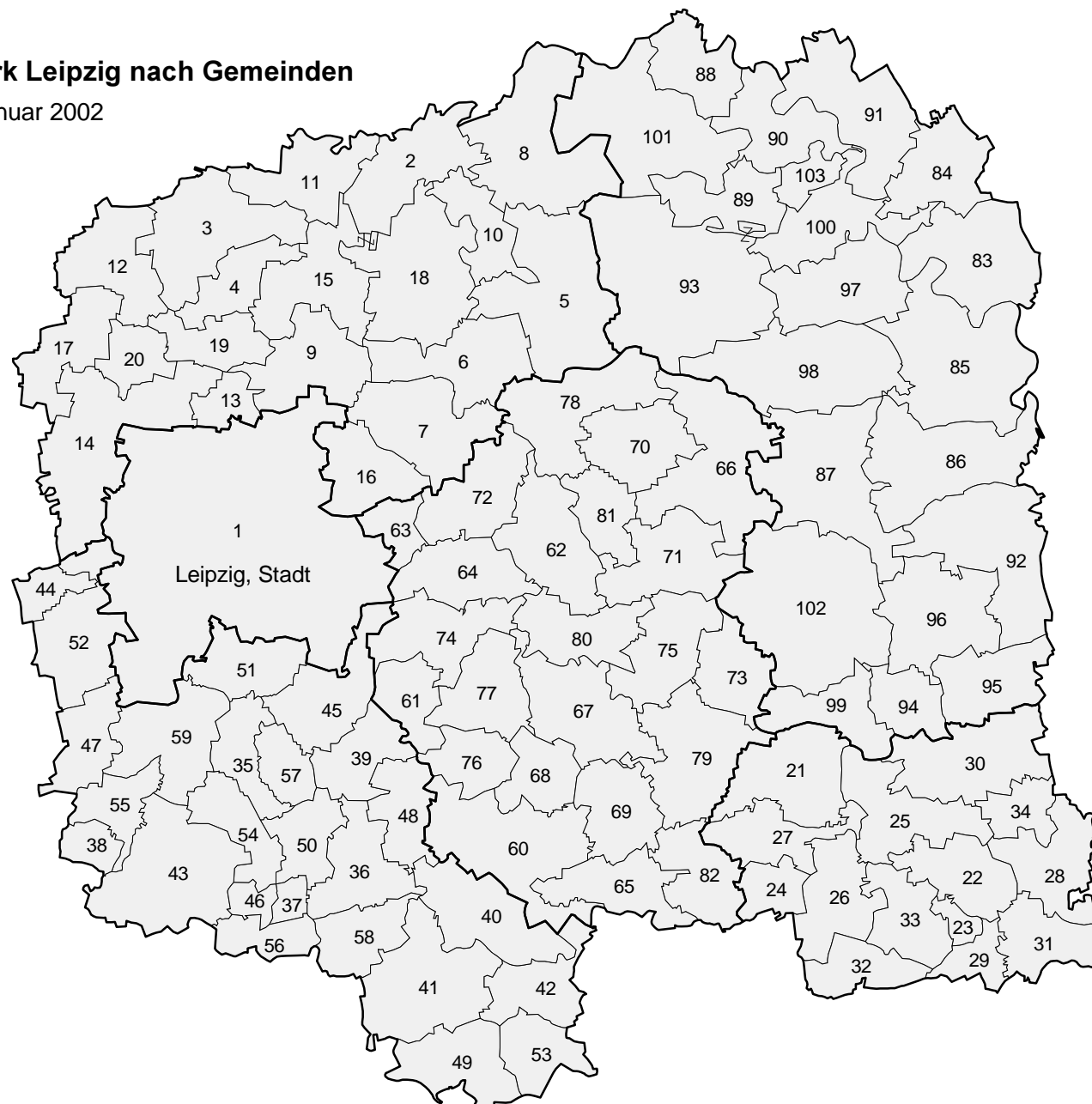
Schlüssel- nummer	Kreis Gemeinde	Ist-Aufkommen an Gemeindesteuern 2001 in 1 000 €				
		Grund- steuer A	Grund- steuer B	Gewerbe- steuer	Gemeindeanteil an der Ein- kommensteuer	Gemeindeanteil an der Umsatzsteuer
		158	159	160	161	162
Noch: Kreis Torgau-Oschatz						
14 3 89 100	Dommitzsch, Stadt	19	230	219	190	49
14 3 89 110	Dreiheide	18	143	61	153	31
14 3 89 120	Elsnig	31	108	37	109	39
14 3 89 130	Großtreben-Zwethau	50	120	58	117	26
14 3 89 170	Liebschützberg	94	192	164	233	66
14 3 89 200	Mockrehna	73	380	374	375	104
14 3 89 210	Mügel, Stadt	44	305	287	314	95
14 3 89 220	Naundorf	63	146	237	149	44
14 3 89 240	Oschatz, Stadt	71	1 520	1 781	1 395	616
14 3 89 250	Pflückuff	32	160	58	161	39
14 3 89 260	Schildau, Gneisenaustadt, Stadt	36	225	44	249	45
14 3 89 280	Sornzig-Ablaß	47	147	101	145	34
14 3 89 320	Torgau, Stadt	19	1 553	2 028	1 545	655
14 3 89 330	Trossin	33	74	84	93	19
14 3 89 340	Wermsdorf	93	338	379	443	89
14 3 89 380	Zinna	14	85	64	110	14
143	Regierungsbezirk Leipzig	4 493	99 592	132 995	93 926	42 340
14	Sachsen	13 462	351 720	576 690	355 488	143 775

Regierungsbezirk Leipzig

Hebesätze in %			Realsteuer- aufbringungs- kraft 2001	Steuereinnahmekraft 2001		Schuldenstand am 31.12.2001		Personal- stand am 30. Juni 2001	Schlüssel- nummer
Grund- steuer A	Grund- steuer B	Gewerbe- steuer		insgesamt	je Einwohner	insgesamt	je Einwohner		
163	164	165	1 000 €	1 000 €	€	1 000 €	€	171	
250	330	400	515	725	219,36	3 141	951	74	14 3 89 100
260	360	360	244	419	160,32	754	288	37	14 3 89 110
250	350	350	198	341	192,98	187	106	26	14 3 89 120
300	360	370	240	375	164,85	789	347	38	14 3 89 130
270	350	370	493	768	203,78	1 528	405	57	14 3 89 170
250	340	360	940	1 363	234,12	4 462	766	116	14 3 89 200
300	350	350	715	1 080	213,78	3 249	643	85	14 3 89 210
260	340	370	496	655	235,48	1 139	410	56	14 3 89 220
300	380	375	3 557	5 311	307,72	7 839	454	227	14 3 89 240
270	350	370	277	469	184,27	1 802	708	43	14 3 89 250
275	360	380	329	616	159,61	2 525	654	64	14 3 89 260
250	330	350	345	508	188,14	1 116	413	80	14 3 89 280
250	360	400	3 764	5 689	293,28	21 242	1 095	252	14 3 89 320
250	330	360	219	318	195,42	413	254	30	14 3 89 330
300	350	360	892	1 367	221,37	3 443	557	120	14 3 89 340
250	330	360	189	303	203,13	283	190	15	14 3 89 380
285	395	406	235 956	354 529	325,78	1 554 376	1 428	28 664	143
282	392	405	941 872	1 364 236	309,64	5 531 376	1 255	101 237	14

Regierungsbezirk Leipzig nach Gemeinden

Gebietsstand: 1. Januar 2002



- | | | |
|-----------------------|----------------------------|------------------------------------|
| 1 Leipzig, Stadt | 36 Borna, Stadt | 71 Kühren-Burkartshain |
| 2 Bad Dübén, Stadt | 37 Deutzen | 72 Machern |
| 3 Delitzsch, Stadt | 38 Elstertrebnitz | 73 Mutzschen, Stadt |
| 4 Döbernitz | 39 Espenhain | 74 Naunhof, Stadt |
| 5 Doberschütz | 40 Eulatal | 75 Nerchau, Stadt |
| 6 Eilenburg, Stadt | 41 Frohburg, Stadt | 76 Otterwisch |
| 7 Jesewitz | 42 Geithain, Stadt | 77 Parthenstein |
| 8 Kossa | 43 Groitzsch, Stadt | 78 Thalwitz |
| 9 Krostitz | 44 Großlehna | 79 Thümmlitzwalde |
| 10 Laußig | 45 Großpösna | 80 Trebsen/Mulde, Stadt |
| 11 Löbnitz | 46 Heuersdorf | 81 Wurzen, Stadt |
| 12 Neukyhna | 47 Kitzen | 82 Zschadraß |
| 13 Rackwitz | 48 Kitzscher, Stadt | 83 Arzberg |
| 14 Schkeuditz, Stadt | 49 Kohren-Sahlis, Stadt | 84 Beilrode |
| 15 Schönwölkau | 50 Lobstädt | 85 Belgern, Stadt |
| 16 Taucha, Stadt | 51 Markkleeberg, Stadt | 86 Cavertitz |
| 17 Wiedemar | 52 Markranstädt, Stadt | 87 Dahlen, Stadt |
| 18 Zschepplin | 53 Narsdorf | 88 Dommitzsch, Stadt |
| 19 Zschortau | 54 Neukieritzsch | 89 Dreiheide |
| 20 Zwochau | 55 Pegau, Stadt | 90 Elsnig |
| 21 Bockelwitz | 56 Regis-Breitungen, Stadt | 91 Großtreben-Zwethau |
| 22 Döbeln, Stadt | 57 Rötha, Stadt | 92 Liebschützberg |
| 23 Ebersbach | 58 Wyhratal | 93 Mockrehna |
| 24 Gersdorf | 59 Zwenkau, Stadt | 94 Mügeln, Stadt |
| 25 Großweitzschen | 60 Bad Lausick, Stadt | 95 Naundorf |
| 26 Hartha, Stadt | 61 Belgershain | 96 Oschatz, Stadt |
| 27 Leisnig, Stadt | 62 Bennewitz | 97 Pflückuff |
| 28 Mochau | 63 Borsdorf | 98 Schildau, Stadt, Gneisenaustadt |
| 29 Niederstrießis | 64 Brandis, Stadt | 99 Sorzig-Ablaß |
| 30 Ostrau | 65 Colditz, Stadt | 100 Torgau, Stadt |
| 31 Roßwein, Stadt | 66 Falkenhain | 101 Trossin |
| 32 Waldheim, Stadt | 67 Grimma, Stadt | 102 Wermsdorf |
| 33 Ziegra-Knobelsdorf | 68 Großbardau | 103 Zinna |
| 34 Zschaitz-Ottewig | 69 Großbothen | |
| 35 Böhlen, Stadt | 70 Hohburg | |

Alphabetisches Verzeichnis der Gemeinden

Gemeinde	Schlüsselnummer	Kreis	Regierungsbezirk	PLZ
A				
Adorf, Stadt	14 1 78 010	Vogtlandkreis	Chemnitz	08626
Altenberg, Stadt	14 2 90 010	Weißeritzkreis	Dresden	01773
Altmittweida	14 1 82 020	Mittweida	Chemnitz	09648
Amtsberg	14 1 81 010	Mittlerer Erzgebirgskreis	Chemnitz	09439
Annaberg-Buchholz, Stadt	14 1 71 010	Annaberg	Chemnitz	09456
Arnsdorf	14 2 92 005	Kamenz	Dresden	01477
Arzberg	14 3 89 010	Torgau-Oschatz	Leipzig	04886
Aue, Stadt	14 1 91 040	Aue-Schwarzenberg	Chemnitz	08280
Auerbach	14 1 88 020	Stollberg	Chemnitz	09392
Auerbach/Vogtl., Stadt	14 1 78 030	Vogtlandkreis	Chemnitz	08209
Augustusburg, Stadt	14 1 77 010	Freiberg	Chemnitz	09573
B				
Bad Brambach	14 1 78 040	Vogtlandkreis	Chemnitz	08648
Bad Dübener, Stadt	14 3 74 020	Delitzsch	Leipzig	04849
Bad Elster, Stadt	14 1 78 050	Vogtlandkreis	Chemnitz	08645
Bad Gottleuba-Berggießhübel, Stadt	14 2 87 015	Sächsische Schweiz	Dresden	01816
Bad Lausick, Stadt	14 3 83 020	Muldentalkreis	Leipzig	04651
Bad Muskau, Stadt	14 2 84 010	Niederschlesischer Oberlausitzkreis	Dresden	02953
Bad Schandau, Stadt	14 2 87 020	Sächsische Schweiz	Dresden	01814
Bahretal	14 2 87 040	Sächsische Schweiz	Dresden	01819
Bannewitz	14 2 90 020	Weißeritzkreis	Dresden	01728
Bärenstein	14 1 71 030	Annaberg	Chemnitz	09471
Bärenstein, Stadt	14 2 90 050	Weißeritzkreis	Dresden	01768
Bautzen, Stadt	14 2 72 010	Bautzen	Dresden	02625
Beierfeld	14 1 91 050	Aue-Schwarzenberg	Chemnitz	08340
Beiersdorf	14 2 86 010	Löbau-Zittau	Dresden	02736
Beilrode	14 3 89 030	Torgau-Oschatz	Leipzig	04886
Belgern, Stadt	14 3 89 040	Torgau-Oschatz	Leipzig	04874
Belgershain	14 3 83 030	Muldentalkreis	Leipzig	04683
Bennewitz	14 3 83 040	Muldentalkreis	Leipzig	04828
Bergen	14 1 78 070	Vogtlandkreis	Chemnitz	08239
Bernsbach	14 1 91 070	Aue-Schwarzenberg	Chemnitz	08315
Bernsdorf	14 1 73 010	Chemnitzer Land	Chemnitz	09337
Bernsdorf, Stadt	14 2 92 020	Kamenz	Dresden	02994
Bernstadt a. d. Eigen, Stadt	14 2 86 020	Löbau-Zittau	Dresden	02748
Berthelsdorf	14 2 86 030	Löbau-Zittau	Dresden	02747
Bertsdorf-Hörnitz	14 2 86 040	Löbau-Zittau	Dresden	02763
Bischofswerda, Stadt	14 2 72 020	Bautzen	Dresden	01877
Bobritzsch	14 1 77 020	Freiberg	Chemnitz	09627
Bockau	14 1 91 080	Aue-Schwarzenberg	Chemnitz	08324
Bockelwitz	14 3 75 020	Döbeln	Leipzig	04703
Böhlen, Stadt	14 3 79 080	Leipziger Land	Leipzig	04564
Borna, Stadt	14 3 79 100	Leipziger Land	Leipzig	04552
Börnichen/Erzgeb.	14 1 81 030	Mittlerer Erzgebirgskreis	Chemnitz	09437
Borsdorf	14 3 83 055	Muldentalkreis	Leipzig	04451
Borstendorf	14 1 81 040	Mittlerer Erzgebirgskreis	Chemnitz	09579
Bösenbrunn	14 1 78 080	Vogtlandkreis	Chemnitz	08606
Boxberg/O.L.	14 2 84 020	Niederschlesischer Oberlausitzkreis	Dresden	02943
Brand-Erbisdorf, Stadt	14 1 77 030	Freiberg	Chemnitz	09618

Noch: Alphabetisches Verzeichnis der Gemeinden

Gemeinde	Schlüsselnummer	Kreis	Regierungsbezirk	PLZ
Brandis, Stadt	14 3 83 060	Muldentalkreis	Leipzig	04821
Breitenbrunn/Erzgeb.	14 1 91 090	Aue-Schwarzenberg	Chemnitz	08359
Bretznig-Hauswalde	14 2 92 050	Kamenz	Dresden	01900
Burgstädt, Stadt	14 1 82 060	Mittweida	Chemnitz	09217
Burgstein	14 1 78 100	Vogtlandkreis	Chemnitz	08538
Burkau	14 2 72 030	Bautzen	Dresden	01906
Burkhardtsdorf	14 1 88 050	Stollberg	Chemnitz	09235
C				
Callenberg	14 1 73 030	Chemnitzer Land	Chemnitz	09337
Cavertitz	14 3 89 060	Torgau-Oschatz	Leipzig	04758
Chemnitz, Stadt	14 1 61 000	Chemnitz, Stadt	Chemnitz	09111
Claußnitz	14 1 82 080	Mittweida	Chemnitz	09236
Colditz, Stadt	14 3 83 070	Muldentalkreis	Leipzig	04680
Coswig, Stadt	14 2 80 040	Meißen	Dresden	01640
Crimmitschau, Stadt	14 1 93 020	Zwickauer Land	Chemnitz	08451
Crinitzberg	14 1 93 030	Zwickauer Land	Chemnitz	08147
Crosta	14 2 72 040	Bautzen	Dresden	02681
Crostwitz	14 2 92 090	Kamenz	Dresden	01920
Crottendorf	14 1 71 050	Annaberg	Chemnitz	09474
Cunewalde	14 2 72 050	Bautzen	Dresden	02733
D				
Dahlen, Stadt	14 3 89 080	Torgau-Oschatz	Leipzig	04774
Delitzsch, Stadt	14 3 74 060	Delitzsch	Leipzig	04509
Demitz-Thumitz	14 2 72 060	Bautzen	Dresden	01877
Dennheritz	14 1 93 080	Zwickauer Land	Chemnitz	08393
Deutschneudorf	14 1 81 060	Mittlerer Erzgebirgskreis	Chemnitz	09548
Deutzen	14 3 79 120	Leipziger Land	Leipzig	04574
Diera-Zehren	14 2 80 065	Meißen	Dresden	01665
Diesbar-Seußlitz	14 2 85 040	Riesa-Großenhain	Dresden	01612
Dippoldiswalde, Stadt	14 2 90 080	Weißeritzkreis	Dresden	01744
Döbeln, Stadt	14 3 75 030	Döbeln	Leipzig	04720
Döbernitz	14 3 74 070	Delitzsch	Leipzig	04509
Doberschau-Gaußig	14 2 72 065	Bautzen	Dresden	02692
Doberschütz	14 3 74 080	Delitzsch	Leipzig	04838
Dohma	14 2 87 090	Sächsische Schweiz	Dresden	01796
Dohna, Stadt	14 2 87 100	Sächsische Schweiz	Dresden	01809
Dommitzsch, Stadt	14 3 89 100	Torgau-Oschatz	Leipzig	04880
Dorfchemnitz b. Sayda	14 1 77 070	Freiberg	Chemnitz	09619
Dorfhain	14 2 90 100	Weißeritzkreis	Dresden	01738
Drebach	14 1 81 080	Mittlerer Erzgebirgskreis	Chemnitz	09430
Dreiheide	14 3 89 110	Torgau-Oschatz	Leipzig	04860
Dresden, Stadt	14 2 62 000	Dresden, Stadt	Dresden	01067
Dürrhennersdorf	14 2 86 060	Löbau-Zittau	Dresden	02708
Dürröhrsdorf-Dittersbach	14 2 87 110	Sächsische Schweiz	Dresden	01833
E				
Ebersbach	14 2 85 050	Riesa-Großenhain	Dresden	01561
Ebersbach	14 3 75 040	Döbeln	Leipzig	04720
Ebersbach/Sa., Stadt	14 2 86 070	Löbau-Zittau	Dresden	02730
Ehrenfriedersdorf, Stadt	14 1 71 080	Annaberg	Chemnitz	09427

Noch: Alphabetisches Verzeichnis der Gemeinden

Gemeinde	Schlüsselnummer	Kreis	Regierungsbezirk	PLZ
Eibau	14 2 86 090	Löbau-Zittau	Dresden	02739
Eibenstock, Stadt	14 1 91 120	Aue-Schwarzenberg	Chemnitz	08309
Eichigt	14 1 78 130	Vogtlandkreis	Chemnitz	08626
Eilenburg, Stadt	14 3 74 090	Delitzsch	Leipzig	04838
Ellefeld	14 1 78 140	Vogtlandkreis	Chemnitz	08236
Elsnig	14 3 89 120	Torgau-Oschatz	Leipzig	04880
Elsterberg, Stadt	14 1 78 150	Vogtlandkreis	Chemnitz	07985
Elsterheide	14 2 92 110	Kamenz	Dresden	02979
Elstertrebnitz	14 3 79 150	Leipziger Land	Leipzig	04523
Elstra, Stadt	14 2 92 120	Kamenz	Dresden	01920
Elterlein, Stadt	14 1 71 090	Annaberg	Chemnitz	09481
Eppendorf	14 1 77 080	Freiberg	Chemnitz	09575
Erlabrunn	14 1 91 140	Aue-Schwarzenberg	Chemnitz	08349
Erlau	14 1 82 100	Mittweida	Chemnitz	09306
Erlbach	14 1 78 160	Vogtlandkreis	Chemnitz	08265
Erlbach-Kirchberg	14 1 88 080	Stollberg	Chemnitz	09385
Espenhain	14 3 79 180	Leipziger Land	Leipzig	04579
Eulatal	14 3 79 190	Leipziger Land	Leipzig	04651
F				
Falkenau	14 1 77 110	Freiberg	Chemnitz	09569
Falkenhain	14 3 83 100	Muldentalkreis	Leipzig	04808
Falkenstein/Vogtl., Stadt	14 1 78 170	Vogtlandkreis	Chemnitz	08223
Flöha, Stadt	14 1 77 120	Freiberg	Chemnitz	09557
Frankenberg/Sa., Stadt	14 1 82 120	Mittweida	Chemnitz	09669
Frankenstein	14 1 77 130	Freiberg	Chemnitz	09569
Frankenthal	14 2 72 080	Bautzen	Dresden	01909
Frauenstein, Stadt	14 1 77 140	Freiberg	Chemnitz	09623
Fraureuth	14 1 93 100	Zwickauer Land	Chemnitz	08427
Freiberg, Stadt	14 1 77 150	Freiberg	Chemnitz	09599
Freital, Stadt	14 2 90 130	Weißeritzkreis	Dresden	01705
Friedersdorf	14 2 86 100	Löbau-Zittau	Dresden	02742
Frohburg, Stadt	14 3 79 220	Leipziger Land	Leipzig	04654
G				
Gablenz	14 2 84 040	Niederschlesischer Oberlausitzkreis	Dresden	02953
Gahlenz	14 1 77 160	Freiberg	Chemnitz	09569
Geising, Stadt	14 2 90 140	Weißeritzkreis	Dresden	01778
Geithain, Stadt	14 3 79 230	Leipziger Land	Leipzig	04643
Gelenau/Erzgeb.	14 1 71 110	Annaberg	Chemnitz	09423
Geringswalde, Stadt	14 1 82 130	Mittweida	Chemnitz	09326
Gersdorf	14 1 73 060	Chemnitzer Land	Chemnitz	09355
Gersdorf	14 3 75 050	Döbeln	Leipzig	04703
Geyer, Stadt	14 1 71 120	Annaberg	Chemnitz	09468
Glashütte, Stadt	14 2 90 150	Weißeritzkreis	Dresden	01768
Glaubitz	14 2 85 070	Riesa-Großenhain	Dresden	01612
Glauchau, Stadt	14 1 73 070	Chemnitzer Land	Chemnitz	08371
Göda	14 2 72 110	Bautzen	Dresden	02633
Gohrisch	14 2 87 120	Sächsische Schweiz	Dresden	01824
Görlitz, Stadt	14 2 63 000	Görlitz, Stadt	Dresden	02826
Gornau/Erzgeb.	14 1 81 110	Mittlerer Erzgebirgskreis	Chemnitz	09405
Gornsdorf	14 1 88 090	Stollberg	Chemnitz	09390

Noch: Alphabetisches Verzeichnis der Gemeinden

Gemeinde	Schlüsselnummer	Kreis	Regierungsbezirk	PLZ
Grimma, Stadt	14 3 83 120	Muldentalkreis	Leipzig	04668
Gröditz, Stadt	14 2 85 090	Riesa-Großenhain	Dresden	01609
Groitzsch, Stadt	14 3 79 260	Leipziger Land	Leipzig	04539
Groß Düben	14 2 84 060	Niederschlesischer Oberlausitzkreis	Dresden	02959
Großbardau	14 3 83 130	Muldentalkreis	Leipzig	04668
Großbothen	14 3 83 140	Muldentalkreis	Leipzig	04668
Großdubrau	14 2 72 130	Bautzen	Dresden	02694
Großenhain, Stadt	14 2 85 100	Riesa-Großenhain	Dresden	01558
Großharthau	14 2 72 140	Bautzen	Dresden	01909
Großhartmannsdorf	14 1 77 170	Freiberg	Chemnitz	09618
Großhenndorf	14 2 86 110	Löbau-Zittau	Dresden	02747
Großlehna	14 3 79 280	Leipziger Land	Leipzig	04420
Großnaundorf	14 2 92 170	Kamenz	Dresden	01936
Großolbersdorf	14 1 81 130	Mittlerer Erzgebirgskreis	Chemnitz	09432
Großpösna	14 3 79 290	Leipziger Land	Leipzig	04463
Großpostwitz/O.L.	14 2 72 150	Bautzen	Dresden	02692
Großröhrsdorf, Stadt	14 2 92 180	Kamenz	Dresden	01900
Großrückerswalde	14 1 81 140	Mittlerer Erzgebirgskreis	Chemnitz	09518
Großschirma	14 1 77 180	Freiberg	Chemnitz	09603
Großschönau	14 2 86 120	Löbau-Zittau	Dresden	02779
Großschweidnitz	14 2 86 130	Löbau-Zittau	Dresden	02708
Großtreben-Zwethau	14 3 89 130	Torgau-Oschatz	Leipzig	04886
Großweitzschen	14 3 75 060	Döbeln	Leipzig	04720
Grünbach, Höhenluftkurort	14 1 78 190	Vogtlandkreis	Chemnitz	08223
Grünhain, Stadt	14 1 91 150	Aue-Schwarzenberg	Chemnitz	08358
Grünhainichen	14 1 81 150	Mittlerer Erzgebirgskreis	Chemnitz	09579
Guttau	14 2 72 160	Bautzen	Dresden	02694
H				
Hähnichen	14 2 84 090	Niederschlesischer Oberlausitzkreis	Dresden	02923
Hainewalde	14 2 86 140	Löbau-Zittau	Dresden	02779
Hainichen, Stadt	14 1 82 150	Mittweida	Chemnitz	09661
Halsbrücke	14 1 77 210	Freiberg	Chemnitz	09633
Hammerbrücke	14 1 78 200	Vogtlandkreis	Chemnitz	08269
Hartenstein, Stadt	14 1 93 130	Zwickauer Land	Chemnitz	08118
Hartha, Stadt	14 3 75 070	Döbeln	Leipzig	04746
Hartmannsdorf	14 1 82 160	Mittweida	Chemnitz	09232
Hartmannsdorf b. Kirchberg	14 1 93 140	Zwickauer Land	Chemnitz	08107
Hartmannsdorf-Reichenau	14 2 90 180	Weißeritzkreis	Dresden	01762
Haselbachtal	14 2 92 192	Kamenz	Dresden	01920
Heidenau, Stadt	14 2 87 140	Sächsische Schweiz	Dresden	01809
Heidersdorf	14 1 81 170	Mittlerer Erzgebirgskreis	Chemnitz	09526
Heinsdorfergrund	14 1 78 220	Vogtlandkreis	Chemnitz	08468
Hermisdorf/Erzgeb.	14 2 90 200	Weißeritzkreis	Dresden	01776
Herrnhut, Stadt	14 2 86 160	Löbau-Zittau	Dresden	02747
Heuersdorf	14 3 79 320	Leipziger Land	Leipzig	04574
Heynitz	14 2 80 140	Meißen	Dresden	01683
Hilbersdorf	14 1 77 230	Freiberg	Chemnitz	09627
Hirschfeld	14 1 93 150	Zwickauer Land	Chemnitz	08144
Hirschfelde	14 2 86 170	Löbau-Zittau	Dresden	02788
Hirschstein	14 2 85 160	Riesa-Großenhain	Dresden	01594
Hirtstein	14 1 81 190	Mittlerer Erzgebirgskreis	Chemnitz	09496

Noch: Alphabetisches Verzeichnis der Gemeinden

Gemeinde	Schlüssel- nummer	Kreis	Regierungs- bezirk	PLZ
Hochkirch	14 2 72 170	Bautzen	Dresden	02627
Höckendorf	14 2 90 220	Weißeritzkreis	Dresden	01774
Hohburg	14 3 83 160	Muldentalkreis	Leipzig	04808
Hohendubrau	14 2 84 106	Niederschlesischer Oberlausitzkreis	Dresden	02906
Hohenstein-Ernstthal, Stadt	14 1 73 100	Chemnitzer Land	Chemnitz	09337
Hohndorf	14 1 88 100	Stollberg	Chemnitz	09394
Hohnstein, Stadt	14 2 87 160	Sächsische Schweiz	Dresden	01848
Hohwald	14 2 87 170	Sächsische Schweiz	Dresden	01844
Horka	14 2 84 110	Niederschlesischer Oberlausitzkreis	Dresden	02923
Hormersdorf	14 1 88 110	Stollberg	Chemnitz	09395
Hoyerswerda, Stadt	14 2 64 000	Hoyerswerda, Stadt	Dresden	02977
J				
Jahnsdorf/Erzgeb.	14 1 88 125	Stollberg	Chemnitz	09387
Jesewitz	14 3 74 140	Delitzsch	Leipzig	04838
Johanngeorgenstadt, Stadt	14 1 91 180	Aue-Schwarzenberg	Chemnitz	08349
Jöhstadt, Stadt	14 1 71 190	Annaberg	Chemnitz	09477
Jonsdorf, Kurort	14 2 86 180	Löbau-Zittau	Dresden	02796
K				
Käbschütztal	14 2 80 150	Meißen	Dresden	01665
Kamenz, Stadt	14 2 92 210	Kamenz	Dresden	01917
Ketzerbachtal	14 2 80 160	Meißen	Dresden	01623
Kirchberg, Stadt	14 1 93 160	Zwickauer Land	Chemnitz	08107
Kirnitzschtal	14 2 87 180	Sächsische Schweiz	Dresden	01855
Kirschau	14 2 72 180	Bautzen	Dresden	02681
Kittlitz	14 2 86 190	Löbau-Zittau	Dresden	02708
Kitzen	14 3 79 350	Leipziger Land	Leipzig	04460
Kitzsch, Stadt	14 3 79 360	Leipziger Land	Leipzig	04567
Klingenthal/Sa., Stadt	14 1 78 250	Vogtlandkreis	Chemnitz	08248
Klipphausen	14 2 80 170	Meißen	Dresden	01665
Klitten	14 2 84 130	Niederschlesischer Oberlausitzkreis	Dresden	02906
Knappensee	14 2 92 240	Kamenz	Dresden	02999
Kodersdorf	14 2 84 140	Niederschlesischer Oberlausitzkreis	Dresden	02923
Kohren-Sahlis, Stadt	14 3 79 370	Leipziger Land	Leipzig	04655
Königsbrück, Stadt	14 2 92 260	Kamenz	Dresden	01936
Königsfeld	14 1 82 190	Mittweida	Chemnitz	09306
Königshain	14 2 84 150	Niederschlesischer Oberlausitzkreis	Dresden	02829
Königshain-Wiederau	14 1 82 200	Mittweida	Chemnitz	09306
Königstein/Sächs. Schw., Stadt	14 2 87 190	Sächsische Schweiz	Dresden	01824
Königswalde	14 1 71 200	Annaberg	Chemnitz	09471
Königswartha	14 2 72 200	Bautzen	Dresden	02699
Kossa	14 3 74 170	Delitzsch	Leipzig	04849
Krauschwitz	14 2 84 160	Niederschlesischer Oberlausitzkreis	Dresden	02957
Kreba-Neudorf	14 2 84 170	Niederschlesischer Oberlausitzkreis	Dresden	02906
Kreischa	14 2 90 260	Weißeritzkreis	Dresden	01731
Kriebstein	14 1 82 210	Mittweida	Chemnitz	09648
Krostitz	14 3 74 190	Delitzsch	Leipzig	04509
Kubschütz	14 2 72 210	Bautzen	Dresden	02627
Kühren-Burkartshain	14 3 83 180	Muldentalkreis	Leipzig	04808

L

Noch: Alphabetisches Verzeichnis der Gemeinden

Gemeinde	Schlüsselnummer	Kreis	Regierungsbezirk	PLZ
Lampertswalde	14 2 85 130	Riesa-Großenhain	Dresden	01561
Langenau	14 1 77 250	Freiberg	Chemnitz	09636
Langenbernsdorf	14 1 93 190	Zwickauer Land	Chemnitz	08428
Langensteinbach	14 1 82 230	Mittweida	Chemnitz	04657
Langenweißbach	14 1 93 205	Zwickauer Land	Chemnitz	08134
Laußig	14 3 74 200	Delitzsch	Leipzig	04838
Laußnitz	14 2 92 280	Kamenz	Dresden	01936
Lauta, Stadt	14 2 92 290	Kamenz	Dresden	02991
Lauter/Sa., Stadt	14 1 91 190	Aue-Schwarzenberg	Chemnitz	08312
Lawalde	14 2 86 210	Löbau-Zittau	Dresden	02708
Leippe-Torno	14 2 92 300	Kamenz	Dresden	02991
Leipzig, Stadt	14 3 65 000	Leipzig, Stadt	Leipzig	04109
Leisnig, Stadt	14 3 75 090	Döbeln	Leipzig	04703
Lengefeld, Stadt	14 1 81 240	Mittlerer Erzgebirgskreis	Chemnitz	09514
Lengenfeld, Stadt	14 1 78 290	Vogtlandkreis	Chemnitz	08485
Leuben-Schleinitz	14 2 80 190	Meißen	Dresden	01623
Leubnitz	14 1 78 310	Vogtlandkreis	Chemnitz	08539
Leubsdorf	14 1 77 260	Freiberg	Chemnitz	09573
Leutersdorf	14 2 86 220	Löbau-Zittau	Dresden	02794
Lichtenau	14 1 82 040	Mittweida	Chemnitz	09244
Lichtenberg	14 2 92 310	Kamenz	Dresden	01896
Lichtenberg/Erzgeb.	14 1 77 270	Freiberg	Chemnitz	09638
Lichtenstein/Sa., Stadt	14 1 73 130	Chemnitzer Land	Chemnitz	09350
Lichtentanne	14 1 93 250	Zwickauer Land	Chemnitz	08115
Liebschützberg	14 3 89 170	Torgau-Oschatz	Leipzig	04758
Liebstadt, Stadt	14 2 87 230	Sächsische Schweiz	Dresden	01825
Limbach	14 1 78 320	Vogtlandkreis	Chemnitz	08491
Limbach-Oberfrohna, Stadt	14 1 73 140	Chemnitzer Land	Chemnitz	09212
Löbau, Stadt	14 2 86 230	Löbau-Zittau	Dresden	02708
Löbnitz	14 3 74 220	Delitzsch	Leipzig	04509
Lobstädt	14 3 79 430	Leipziger Land	Leipzig	04552
Lohmen	14 2 87 240	Sächsische Schweiz	Dresden	01847
Lohsa	14 2 92 320	Kamenz	Dresden	02999
Lommatzsch, Stadt	14 2 80 210	Meißen	Dresden	01623
Lößnitz, Stadt	14 1 91 220	Aue-Schwarzenberg	Chemnitz	08294
Lugau/Erzgeb., Stadt	14 1 88 160	Stollberg	Chemnitz	09385
Lunzenau, Stadt	14 1 82 260	Mittweida	Chemnitz	09328
M				
Machern	14 3 83 190	Muldentalkreis	Leipzig	04827
Malschwitz	14 2 72 220	Bautzen	Dresden	02694
Malter	14 2 90 280	Weißeritzkreis	Dresden	01744
Marienberg, Stadt	14 1 81 260	Mittlerer Erzgebirgskreis	Chemnitz	09496
Markersbach	14 1 91 230	Aue-Schwarzenberg	Chemnitz	08352
Markersdorf	14 2 84 230	Niederschlesischer Oberlausitzkreis	Dresden	02829
Markkleeberg, Stadt	14 3 79 450	Leipziger Land	Leipzig	04416
Markneukirchen, Stadt	14 1 78 330	Vogtlandkreis	Chemnitz	08258
Markranstädt, Stadt	14 3 79 460	Leipziger Land	Leipzig	04420
Meerane, Stadt	14 1 73 160	Chemnitzer Land	Chemnitz	08393
Mehltheuer	14 1 78 350	Vogtlandkreis	Chemnitz	08539
Meißen, Stadt	14 2 80 240	Meißen	Dresden	01662
Mildenau	14 1 71 210	Annaberg	Chemnitz	09456

Noch: Alphabetisches Verzeichnis der Gemeinden

Gemeinde	Schlüsselnummer	Kreis	Regierungsbezirk	PLZ
Mittelherwigsdorf	14 2 86 240	Löbau-Zittau	Dresden	02763
Mittweida, Stadt	14 1 82 280	Mittweida	Chemnitz	09648
Mochau	14 3 75 110	Döbeln	Leipzig	04720
Mockrehna	14 3 89 200	Torgau-Oschatz	Leipzig	04838
Morgenröthe-Rautenkranz	14 1 78 360	Vogtlandkreis	Chemnitz	08262
Moritzburg	14 2 80 260	Meißen	Dresden	01468
Mücka	14 2 84 240	Niederschlesischer Oberlausitzkreis	Dresden	02906
Mügeln, Stadt	14 3 89 210	Torgau-Oschatz	Leipzig	04769
Müglitztal	14 2 87 260	Sächsische Schweiz	Dresden	01809
Mühlau	14 1 82 300	Mittweida	Chemnitz	09241
Mühlental	14 1 78 370	Vogtlandkreis	Chemnitz	08626
Mühltruff, Stadt	14 1 78 380	Vogtlandkreis	Chemnitz	07919
Mulda/Sa.	14 1 77 290	Freiberg	Chemnitz	09619
Mülsen	14 1 93 265	Zwickauer Land	Chemnitz	08132
Mutzschen, Stadt	14 3 83 210	Muldentalkreis	Leipzig	04688
Mylau, Stadt	14 1 78 390	Vogtlandkreis	Chemnitz	08499
N				
Narsdorf	14 3 79 500	Leipziger Land	Leipzig	04657
Naundorf	14 3 89 220	Torgau-Oschatz	Leipzig	04769
Naunhof, Stadt	14 3 83 220	Muldentalkreis	Leipzig	04683
Nauwalde	14 2 85 180	Riesa-Großenhain	Dresden	01609
Nebelschütz	14 2 92 350	Kamenz	Dresden	01920
Neißeau	14 2 84 265	Niederschlesischer Oberlausitzkreis	Dresden	02829
Nerchau, Stadt	14 3 83 230	Muldentalkreis	Leipzig	04685
Neschwitz	14 2 72 240	Bautzen	Dresden	02699
Netzschkau, Stadt	14 1 78 400	Vogtlandkreis	Chemnitz	08491
Neuensalz	14 1 78 410	Vogtlandkreis	Chemnitz	08541
Neugersdorf, Stadt	14 2 86 260	Löbau-Zittau	Dresden	02727
Neuhausen/Erzgeb.	14 1 77 300	Freiberg	Chemnitz	09544
Neukieritzsch	14 3 79 530	Leipziger Land	Leipzig	04575
Neukirch	14 2 92 360	Kamenz	Dresden	01936
Neukirch/Lausitz	14 2 72 250	Bautzen	Dresden	01904
Neukirchen/Erzgeb.	14 1 88 180	Stollberg	Chemnitz	09221
Neukirchen/Pleiße	14 1 93 300	Zwickauer Land	Chemnitz	08459
Neukyhna	14 3 74 250	Delitzsch	Leipzig	04509
Neumark	14 1 78 420	Vogtlandkreis	Chemnitz	08496
Neusalza-Spremberg, Stadt	14 2 86 270	Löbau-Zittau	Dresden	02742
Neustadt i. Sa., Stadt	14 2 87 270	Sächsische Schweiz	Dresden	01844
Neustadt/Vogtl.	14 1 78 440	Vogtlandkreis	Chemnitz	08223
Niederau	14 2 80 270	Meißen	Dresden	01689
Niedercunnersdorf	14 2 86 280	Löbau-Zittau	Dresden	02708
Niederdorf	14 1 88 200	Stollberg	Chemnitz	09366
Niederfrohna	14 1 73 180	Chemnitzer Land	Chemnitz	09243
Niederschöna	14 1 77 310	Freiberg	Chemnitz	09600
Niederstriegis	14 3 75 120	Döbeln	Leipzig	04741
Niederwiesa	14 1 77 320	Freiberg	Chemnitz	09577
Niederwürschnitz	14 1 88 210	Stollberg	Chemnitz	09399
Niesky, Stadt	14 2 84 280	Niederschlesischer Oberlausitzkreis	Dresden	02906
Nossen, Stadt	14 2 80 280	Meißen	Dresden	01683
Nünchritz	14 2 85 190	Riesa-Großenhain	Dresden	01612

Noch: Alphabetisches Verzeichnis der Gemeinden

Gemeinde	Schlüssel- nummer	Kreis	Regierungs- bezirk	PLZ
O				
Obercunnersdorf	14 2 86 300	Löbau-Zittau	Dresden	02708
Obergurig	14 2 72 260	Bautzen	Dresden	02692
Oberlichtenau	14 2 92 390	Kamenz	Dresden	01936
Oberlungwitz, Stadt	14 1 73 190	Chemnitzer Land	Chemnitz	09353
Oberschöna	14 1 77 330	Freiberg	Chemnitz	09600
Oberwiera	14 1 73 200	Chemnitzer Land	Chemnitz	08396
Oberwiesenthal, Kurort, Stadt	14 1 71 240	Annaberg	Chemnitz	09484
Oderwitz	14 2 86 315	Löbau-Zittau	Dresden	02791
Oederan, Stadt	14 1 77 340	Freiberg	Chemnitz	09569
Oelsnitz, Stadt	14 1 78 470	Vogtlandkreis	Chemnitz	08606
Oelsnitz/Erzgeb., Stadt	14 1 88 220	Stollberg	Chemnitz	09376
Ohorn	14 2 92 400	Kamenz	Dresden	01896
Olbernhau, Stadt	14 1 81 280	Mittlerer Erzgebirgskreis	Chemnitz	09526
Olbersdorf	14 2 86 320	Löbau-Zittau	Dresden	02785
Oppach	14 2 86 330	Löbau-Zittau	Dresden	02736
Oschatz, Stadt	14 3 89 240	Torgau-Oschatz	Leipzig	04758
Oßling	14 2 92 410	Kamenz	Dresden	01920
Ostrau	14 3 75 140	Döbeln	Leipzig	04749
Ostritz, Stadt	14 2 86 340	Löbau-Zittau	Dresden	02899
Ottendorf-Okrilla	14 2 92 415	Kamenz	Dresden	01458
Otterwisch	14 3 83 240	Muldentalkreis	Leipzig	04668
Oybin	14 2 86 360	Löbau-Zittau	Dresden	02797
P				
Panschwitz-Kuckau	14 2 92 420	Kamenz	Dresden	01920
Parthenstein	14 3 83 250	Muldentalkreis	Leipzig	04668
Pausa/Vogtl., Stadt	14 1 78 480	Vogtlandkreis	Chemnitz	07952
Pegau, Stadt	14 3 79 580	Leipziger Land	Leipzig	04523
Penig, Stadt	14 1 82 330	Mittweida	Chemnitz	09322
Pfaffroda	14 1 81 285	Mittlerer Erzgebirgskreis	Chemnitz	09526
Pflückuff	14 3 89 250	Torgau-Oschatz	Leipzig	04889
Pirna, Stadt	14 2 87 290	Sächsische Schweiz	Dresden	01796
Plauen, Stadt	14 1 66 000	Plauen, Stadt	Chemnitz	08523
Pobershau	14 1 81 300	Mittlerer Erzgebirgskreis	Chemnitz	09496
Pockau	14 1 81 310	Mittlerer Erzgebirgskreis	Chemnitz	09509
Pöhl	14 1 78 490	Vogtlandkreis	Chemnitz	08543
Pöhla	14 1 91 240	Aue-Schwarzenberg	Chemnitz	08352
Porschdorf	14 2 87 300	Sächsische Schweiz	Dresden	01814
Pretzschendorf	14 2 90 350	Weißeritzkreis	Dresden	01774
Priestewitz	14 2 85 220	Riesa-Großenhain	Dresden	01561
Pulsnitz, Stadt	14 2 92 430	Kamenz	Dresden	01896
Puschwitz	14 2 72 270	Bautzen	Dresden	02699
Q				
Quitzdorf am See	14 2 84 300	Niederschlesischer Oberlausitzkreis	Dresden	02906
R				
Rabenau, Stadt	14 2 90 360	Weißeritzkreis	Dresden	01734
Räckelwitz	14 2 92 440	Kamenz	Dresden	01920
Rackwitz	14 3 74 290	Delitzsch	Leipzig	04519
Radeberg, Stadt	14 2 92 445	Kamenz	Dresden	01454

Noch: Alphabetisches Verzeichnis der Gemeinden

Gemeinde	Schlüsselnummer	Kreis	Regierungsbezirk	PLZ
Radebeul, Stadt	14 2 80 310	Meißen	Dresden	01445
Radeburg, Stadt	14 2 80 320	Meißen	Dresden	01471
Radibor	14 2 72 280	Bautzen	Dresden	02627
Ralbitz-Rosenthal	14 2 92 450	Kamenz	Dresden	01920
Rammenau	14 2 72 290	Bautzen	Dresden	01877
Raschau	14 1 91 250	Aue-Schwarzenberg	Chemnitz	08352
Rathen, Kurort	14 2 87 310	Sächsische Schweiz	Dresden	01824
Rathmannsdorf	14 2 87 320	Sächsische Schweiz	Dresden	01814
Rebesgrün	14 1 78 500	Vogtlandkreis	Chemnitz	08209
Rechenberg-Bienenmühle	14 1 77 350	Freiberg	Chemnitz	09623
Regis-Breitingen, Stadt	14 3 79 640	Leipziger Land	Leipzig	04565
Reichenbach/O.L., Stadt	14 2 84 310	Niederschlesischer Oberlausitzkreis	Dresden	02894
Reichenbach/Vogtl., Stadt	14 1 78 510	Vogtlandkreis	Chemnitz	08468
Reinhardtsdorf-Schöna	14 2 87 330	Sächsische Schweiz	Dresden	01814
Reinhardtsgrimma	14 2 90 380	Weißeritzkreis	Dresden	01768
Reinsberg	14 1 77 370	Freiberg	Chemnitz	09629
Reinsdorf	14 1 93 350	Zwickauer Land	Chemnitz	08141
Remse	14 1 73 220	Chemnitzer Land	Chemnitz	08373
Reuth	14 1 78 520	Vogtlandkreis	Chemnitz	08538
Riesa, Stadt	14 2 85 250	Riesa-Großenhain	Dresden	01589
Rietschen	14 2 84 330	Niederschlesischer Oberlausitzkreis	Dresden	02956
Rittersgrün	14 1 91 260	Aue-Schwarzenberg	Chemnitz	08355
Rochlitz, Stadt	14 1 82 350	Mittweida	Chemnitz	09306
Röderau-Bobersen	14 2 85 260	Riesa-Großenhain	Dresden	01619
Röderaue	14 2 85 270	Riesa-Großenhain	Dresden	01609
Rodewisch, Stadt	14 1 78 540	Vogtlandkreis	Chemnitz	08228
Rosenbach	14 2 86 370	Löbau-Zittau	Dresden	02708
Rosenthal-Bielatal	14 2 87 350	Sächsische Schweiz	Dresden	01824
Rossau	14 1 82 360	Mittweida	Chemnitz	09661
Roßwein, Stadt	14 3 75 160	Döbeln	Leipzig	04741
Rötha, Stadt	14 3 79 660	Leipziger Land	Leipzig	04571
Rothenburg/O.L., Stadt	14 2 84 350	Niederschlesischer Oberlausitzkreis	Dresden	02929
S				
Sayda, Stadt	14 1 77 380	Freiberg	Chemnitz	09619
Scharfenstein	14 1 81 330	Mittlerer Erzgebirgskreis	Chemnitz	09435
Scheibenberg, Stadt	14 1 71 250	Annaberg	Chemnitz	09481
Schildau, Gneisenaustadt, Stadt	14 3 89 260	Torgau-Oschatz	Leipzig	04889
Schirgiswalde, Stadt	14 2 72 320	Bautzen	Dresden	02681
Schkeuditz, Stadt	14 3 74 315	Delitzsch	Leipzig	04435
Schlegel	14 2 86 380	Löbau-Zittau	Dresden	02788
Schleife	14 2 84 360	Niederschlesischer Oberlausitzkreis	Dresden	02959
Schlema	14 1 91 270	Aue-Schwarzenberg	Chemnitz	08301
Schlettau, Stadt	14 1 71 260	Annaberg	Chemnitz	09487
Schmiedeberg	14 2 90 410	Weißeritzkreis	Dresden	01762
Schmölln-Putzkau	14 2 72 330	Bautzen	Dresden	01877
Schneeberg, Stadt	14 1 91 280	Aue-Schwarzenberg	Chemnitz	08289
Schönau-Berzdorf a. d. Eigen	14 2 86 390	Löbau-Zittau	Dresden	02899
Schönbach	14 2 86 400	Löbau-Zittau	Dresden	02708
Schönberg	14 1 73 240	Chemnitzer Land	Chemnitz	08393
Schöneck/Vogtl., Stadt	14 1 78 610	Vogtlandkreis	Chemnitz	08261
Schönfeld	14 2 85 300	Riesa-Großenhain	Dresden	01561

Noch: Alphabetisches Verzeichnis der Gemeinden

Gemeinde	Schlüsselnummer	Kreis	Regierungsbezirk	PLZ
Schönheide	14 1 91 290	Aue-Schwarzenberg	Chemnitz	08304
Schönteichen	14 2 92 480	Kamenz	Dresden	01920
Schönwölkau	14 3 74 325	Delitzsch	Leipzig	04509
Schöpstal	14 2 84 370	Niederschlesischer Oberlausitzkreis	Dresden	02829
Schwarzenberg/Erzgeb., Stadt	14 1 91 300	Aue-Schwarzenberg	Chemnitz	08340
Schwepnitz	14 2 92 500	Kamenz	Dresden	01936
Sebnitz, Stadt	14 2 87 370	Sächsische Schweiz	Dresden	01855
Seelitz	14 1 82 390	Mittweida	Chemnitz	09306
Sehmatal	14 1 71 295	Annaberg	Chemnitz	09465
Seiffen/Erzgeb., Kurort	14 1 81 350	Mittlerer Erzgebirgskreis	Chemnitz	09548
Seifhennersdorf, Stadt	14 2 86 410	Löbau-Zittau	Dresden	02782
Siebenlehn, Stadt	14 1 77 390	Freiberg	Chemnitz	09634
Sohland a. d. Spree	14 2 72 340	Bautzen	Dresden	02689
Sohland a. Rotstein	14 2 84 380	Niederschlesischer Oberlausitzkreis	Dresden	02894
Sornzig-Ablaß	14 3 89 280	Torgau-Oschatz	Leipzig	04769
Sosa	14 1 91 310	Aue-Schwarzenberg	Chemnitz	08326
Spreetal	14 2 92 535	Kamenz	Dresden	02979
St. Egidien	14 1 73 250	Chemnitzer Land	Chemnitz	09356
Stadt Wehlen, Stadt	14 2 87 380	Sächsische Schweiz	Dresden	01829
Stauchitz	14 2 85 320	Riesa-Großenhain	Dresden	01594
Steina	14 2 92 540	Kamenz	Dresden	01920
Steinberg	14 1 78 620	Vogtlandkreis	Chemnitz	08237
Steinigwolmsdorf	14 2 72 350	Bautzen	Dresden	01904
Stollberg/Erzgeb., Stadt	14 1 88 230	Stollberg	Chemnitz	09366
Stolpen, Stadt	14 2 87 390	Sächsische Schweiz	Dresden	01833
Strahwalde	14 2 86 430	Löbau-Zittau	Dresden	02747
Straßgräbchen	14 2 92 550	Kamenz	Dresden	01936
Strehla, Stadt	14 2 85 330	Riesa-Großenhain	Dresden	01616
Striegistal	14 1 82 410	Mittweida	Chemnitz	09661
Struppen	14 2 87 400	Sächsische Schweiz	Dresden	01796
Stützengrün	14 1 91 320	Aue-Schwarzenberg	Chemnitz	08328
Syrau	14 1 78 640	Vogtlandkreis	Chemnitz	08548
T				
Tannenberg	14 1 71 310	Annaberg	Chemnitz	09468
Tannenbergsthal/Vogtl.	14 1 78 650	Vogtlandkreis	Chemnitz	08262
Taubenheim	14 2 80 390	Meißen	Dresden	01665
Taucha, Stadt	14 3 74 345	Delitzsch	Leipzig	04425
Taura	14 1 82 420	Mittweida	Chemnitz	09249
Tauscha	14 2 85 350	Riesa-Großenhain	Dresden	01561
Thalheim/Erzgeb., Stadt	14 1 88 240	Stollberg	Chemnitz	09380
Thallwitz	14 3 83 290	Muldentalkreis	Leipzig	04808
Tharandt, Stadt	14 2 90 440	Weißeritzkreis	Dresden	01737
Theuma	14 1 78 660	Vogtlandkreis	Chemnitz	08541
Thiendorf	14 2 85 360	Riesa-Großenhain	Dresden	01561
Thum, Stadt	14 1 71 320	Annaberg	Chemnitz	09419
Thümlitzwalde	14 3 83 320	Muldentalkreis	Leipzig	04668
Tiefenbach	14 1 82 450	Mittweida	Chemnitz	09661
Tirpersdorf	14 1 78 670	Vogtlandkreis	Chemnitz	08606
Torgau, Stadt	14 3 89 320	Torgau-Oschatz	Leipzig	04860
Trebendorf	14 2 84 400	Niederschlesischer Oberlausitzkreis	Dresden	02959
Trebsen/Mulde, Stadt	14 3 83 330	Muldentalkreis	Leipzig	04687

Noch: Alphabetisches Verzeichnis der Gemeinden

Gemeinde	Schlüsselnummer	Kreis	Regierungsbezirk	PLZ
Treuen, Stadt	14 1 78 680	Vogtlandkreis	Chemnitz	08233
Triebel/Vogtl.	14 1 78 700	Vogtlandkreis	Chemnitz	08606
Triebischtal	14 2 80 400	Meißen	Dresden	01665
Trossin	14 3 89 330	Torgau-Oschatz	Leipzig	04880
U				
Uhyst	14 2 84 420	Niederschlesischer Oberlausitzkreis	Dresden	02999
V				
Venusberg	14 1 81 370	Mittlerer Erzgebirgskreis	Chemnitz	09430
Vierkirchen	14 2 84 430	Niederschlesischer Oberlausitzkreis	Dresden	02894
W				
Wachau	14 2 92 560	Kamenz	Dresden	01454
Waldenburg, Stadt	14 1 73 260	Chemnitzer Land	Chemnitz	08396
Waldheim, Stadt	14 3 75 180	Döbeln	Leipzig	04736
Waldhufen	14 2 84 440	Niederschlesischer Oberlausitzkreis	Dresden	02906
Waldkirchen/Erzgeb.	14 1 81 380	Mittlerer Erzgebirgskreis	Chemnitz	09437
Waltersdorf	14 2 86 450	Löbau-Zittau	Dresden	02799
Wechselburg	14 1 82 460	Mittweida	Chemnitz	09306
Weinböhla	14 2 80 440	Meißen	Dresden	01689
Weischlitz	14 1 78 720	Vogtlandkreis	Chemnitz	08538
Weißenberg, Stadt	14 2 72 380	Bautzen	Dresden	02627
Weißenborn/Erzgeb.	14 1 77 400	Freiberg	Chemnitz	09600
Weißig a. Raschütz	14 2 85 370	Riesa-Großenhain	Dresden	01561
Weißkeißel	14 2 84 460	Niederschlesischer Oberlausitzkreis	Dresden	02957
Weißwasser/O.L., Stadt	14 2 84 470	Niederschlesischer Oberlausitzkreis	Dresden	02943
Werda	14 1 78 730	Vogtlandkreis	Chemnitz	08223
Werdau, Stadt	14 1 93 490	Zwickauer Land	Chemnitz	08412
Wermisdorf	14 3 89 340	Torgau-Oschatz	Leipzig	04779
Wiedemar	14 3 74 360	Delitzsch	Leipzig	04509
Wiednitz	14 2 92 590	Kamenz	Dresden	02994
Wiesa	14 1 71 340	Annaberg	Chemnitz	09488
Wildenfels, Stadt	14 1 93 510	Zwickauer Land	Chemnitz	08134
Wildenhain	14 2 85 390	Riesa-Großenhain	Dresden	01561
Wilkau-Haßlau, Stadt	14 1 93 520	Zwickauer Land	Chemnitz	08112
Wilsdruff, Stadt	14 2 90 450	Weißeritzkreis	Dresden	01723
Wilthen, Stadt	14 2 72 390	Bautzen	Dresden	02681
Wittichenau, Stadt	14 2 92 600	Kamenz	Dresden	02997
Wolkenstein, Stadt	14 1 81 390	Mittlerer Erzgebirgskreis	Chemnitz	09429
Wülknitz	14 2 85 400	Riesa-Großenhain	Dresden	01609
Wurzen, Stadt	14 3 83 340	Muldentalkreis	Leipzig	04808
Wyhratal	14 3 79 740	Leipziger Land	Leipzig	04552
Z				
Zabeltitz	14 2 85 410	Riesa-Großenhain	Dresden	01561
Zeithain	14 2 85 420	Riesa-Großenhain	Dresden	01619
Zettlitz	14 1 82 480	Mittweida	Chemnitz	09306
Ziegra-Knobelsdorf	14 3 75 190	Döbeln	Leipzig	04720
Zinna	14 3 89 380	Torgau-Oschatz	Leipzig	04860
Zittau, Stadt	14 2 86 470	Löbau-Zittau	Dresden	02763
Zöblitz, Stadt	14 1 81 410	Mittlerer Erzgebirgskreis	Chemnitz	09517

Noch: Alphabetisches Verzeichnis der Gemeinden

Gemeinde	Schlüssel- nummer	Kreis	Regierungs- bezirk	PLZ
Zschadraß	14 3 83 350	Muldentalkreis	Leipzig	04680
Zschaitz-Ottewig	14 3 75 200	Döbeln	Leipzig	04720
Zschepplin	14 3 74 390	Delitzsch	Leipzig	04838
Zschopau, Stadt	14 1 81 420	Mittlerer Erzgebirgskreis	Chemnitz	09405
Zschorlau	14 1 91 340	Aue-Schwarzenberg	Chemnitz	08321
Zschortau	14 3 74 400	Delitzsch	Leipzig	04509
Zwenkau, Stadt	14 3 79 750	Leipziger Land	Leipzig	04442
Zwickau, Stadt	14 1 67 000	Zwickau, Stadt	Chemnitz	08056
Zwochau	14 3 74 410	Delitzsch	Leipzig	04509
Zwönitz, Stadt	14 1 88 260	Stollberg	Chemnitz	08297
Zwota	14 1 78 750	Vogtlandkreis	Chemnitz	08267

Erläuterungen zum Tabellenteil

Fläche (Spalte 1)

Die Flächenangaben (Katasterflächen) basieren auf den Angaben des Landesvermessungsamtes zum Stichtag 31. Dezember des jeweiligen Jahres. Flächenänderungen ergeben sich aus Grenzänderungen oder Neuvermessungen.

Bevölkerungsstand (Spalten 2 bis 14 und 29 bis 31)

Grundlage des Systems der Bevölkerungsstatistik sind die in größeren Zeitabständen zu einem Stichtag stattfindenden Volkszählungen, bei denen demographische Grunddaten der Bevölkerung in regionaler Gliederung nach Gemeinden erhoben werden.

Die laufende Fortschreibung der Bevölkerung zwischen den Zählungen zur Ermittlung des Bevölkerungsstandes für gegebene Zeitpunkte erfolgt nach den Ergebnissen der Statistik der natürlichen Bevölkerungsbewegung (Geburten, Sterbefälle) und der räumlichen Bevölkerungsbewegung (Zuzüge, Fortzüge). Basis der jetzigen Fortschreibung ist die am 3. Oktober 1990 nachgewiesene Bevölkerung. Dieses Ergebnis wird dem einer Volkszählung gleichgesetzt. Bei der Bevölkerungsfortschreibung 2001 wurden darüber hinaus für 23 Kreise Bestandsänderungen resultierend aus nachgereichten Meldungen der Standes- und Meldeämter berücksichtigt. Dadurch verringerte sich der Bevölkerungsstand zum 31. Dezember 2001 um 324 Einwohner.

Zur Bevölkerung zählen bei der Fortschreibung alle Personen, die im ausgewiesenen Gebiet ihre alleinige Wohnung oder Hauptwohnung haben, ausgenommen die Angehörigen der ausländischen Stationierungstreitkräfte sowie der ausländischen diplomatischen und konsularischen Vertretungen mit ihren Familienangehörigen.

Hauptwohnung ist die vorwiegend benutzte Wohnung des Einwohners. Hauptwohnung eines verheirateten Einwohners, der nicht dauernd von seiner Familie getrennt lebt, ist die vorwiegend benutzte Wohnung der Familie. In Zweifelsfällen ist die vorwiegend benutzte Wohnung dort, wo der Schwerpunkt der Lebensbeziehungen des Einwohners liegt.

Bei Teilumgliederungen (Spalte 2) wurde die Bevölkerung zum 3. Oktober 1990 entsprechend den prozentualen Anteilen zum Zeitpunkt der Teilung berechnet.

Bevölkerungsbewegung (Spalten 15 bis 28)

Lebendgeborene

Zu den Lebendgeborenen zählen alle Kinder, bei denen entweder das Herz geschlagen oder die Nabelschnur pulsiert oder die natürliche Lungenatmung eingesetzt hat. Geborene, bei denen nicht mindestens eines dieser Lebenszeichen und ein Mindestgewicht von 500 g vorliegt, werden als Totgeborene registriert. Die regionale Zuordnung der Geborenen erfolgt nach dem Ort der alleinigen Wohnung oder Hauptwohnung der Mutter.

Gestorbene

Als Gestorbene werden alle amtlich festgestellten Sterbefälle gezählt, außer Totgeborene, standesamtlich beurkundete Kriegssterbefälle und gerichtliche Todeserklärungen. Die regionale Zuordnung der Gestorbenen erfolgt nach dem Ort ihrer alleinigen Wohnung oder Hauptwohnung.

Wanderungen

Die Statistik der räumlichen Bevölkerungsbewegung (Wanderungsstatistik) erfasst die Zuzüge (behördliche Anmeldungen) und Fortzüge (behördliche Abmeldungen) über Gemeindegrenzen innerhalb des Freistaates Sachsen (Wanderungen innerhalb Sachsens) sowie über die Grenze des Freistaates Sachsen (Wanderungen über die Landesgrenze). Wohnungswechsel innerhalb einer Gemeinde (Umzüge) werden statistisch nicht erfasst. Einbezogen werden nur Personen, die zur Bevölkerung im Sinne der Fortschreibung gehören. Die Differenz zwischen der Anzahl der Zuzüge und Fortzüge ist der Wanderungssaldo (Überschuss der Zu- bzw. Fortzüge).

Wohnungsstatuswechsel zählen beim neuen Ort der alleinigen Wohnung oder Hauptwohnung als Zuzüge, beim entsprechenden bisherigen Ort als Fortzüge.

Zu- und Fortzüge in bzw. aus teilumgegliederte(n) Gebieten(n) blieben bei der Ausweisung der Zu- und Fortzüge unberücksichtigt (Spalten 21-24).

Sozialversicherungspflichtig beschäftigte Arbeitnehmer (Spalten 32 bis 37)

Sozialversicherungspflichtig beschäftigte Arbeitnehmer sind alle Arbeiter, Angestellten und Personen in beruflicher Ausbildung, die in der gesetzlichen Rentenversicherung, Krankenversicherung, Pflegeversicherung und/oder Arbeitslosenversicherung pflichtversichert sind oder für die Beiträge zur gesetzlichen Rentenversicherung gezahlt werden.

Nicht zu den sozialversicherungspflichtig Beschäftigten zählen dagegen die Selbstständigen, mithelfenden Familienangehörigen und Beamten. Personen, die **ausschließlich** sogenannte geringfügig entlohnte Tätigkeiten ausüben und für die pauschalierte Beiträge zu Kranken- und Rentenversicherung vom Arbeitgeber zu entrichten sind, sind in den Ergebnissen ebenfalls nicht enthalten.

Studenten, die einer Beschäftigung nachgehen, sind dann versicherungsfrei, wenn sie eingeschrieben sind (Immatrikulationsnachweis) und bei ihnen das Studium, nicht aber die Beschäftigung im Vordergrund steht. Wehr- und Zivildienstleistende gelten dann als sozialversicherungspflichtig Beschäftigte, wenn sie ihren Dienst aus einem auch weiterhin bestehenden Beschäftigungsverhältnis heraus angetreten haben und nur wegen der Ableistung dieser Dienstzeiten kein Entgelt erhalten. Für Mehrfachbeschäftigte, die gleichzeitig mehreren versicherungspflichtigen Beschäftigungen nachgehen, werden nur die Merkmale der zuletzt aufgenommenen Beschäftigung erfasst.

Die regionale Zuordnung der Beschäftigten erfolgt nach ihrem von den auskunftspflichtigen Arbeitgebern angegebenen Arbeits- bzw. Wohnort (Haupt- oder Nebenwohnsitz). Die sozialversicherungspflichtig Beschäftigten der Gemeinde Heuersdorf sind in den Ergebnissen der Stadt Regis-Breitungen enthalten.

Arbeitslose (Spalten 38 bis 42)

Arbeitslose sind Personen, die

- vorübergehend nicht in einem Beschäftigungsverhältnis stehen;
- nur eine geringfügige bzw. kurzzeitige Beschäftigung ausüben (§ 8 SGB IV);
- der Arbeitsvermittlung zur Verfügung stehen;
- das 65. Lebensjahr noch nicht vollendet haben;
- nicht arbeitsunfähig erkrankt sind;
- sich persönlich beim zuständigen Arbeitsamt arbeitslos gemeldet haben;
- ein Arbeits- oder Heimarbeitsverhältnis von mehr als sieben Kalendertagen als Arbeitnehmer eingehen wollen.

Sie sind arbeitsfähig und bereit, eine zumutbare Beschäftigung unter den üblichen Bedingungen - des für die jeweilige Person in Betracht kommenden Arbeitsmarktes - aufzunehmen.

Allgemein bildende Schulen (Spalten 43 bis 63)

Grundschulen

Die Grundschulen umfassen die Klassenstufen 1 bis 4. Sie vermitteln in einem für alle Schüler gemeinsamen Bildungsgang unter Einbeziehung von Elementen des spielerischen Lernens allgemeine Grundkenntnisse und Grundfertigkeiten und führen ihre Schüler zu den weiterführenden Bildungsgängen.

Mittelschulen

Die Mittelschulen umfassen die Klassenstufen 5 bis 10 und vermitteln eine allgemeine und berufsvorbereitende Bildung. Die Klassenstufen 5 und 6 haben Orientierungsfunktion, ab Klassenstufe 7 beginnt eine auf Abschlüsse und Leistungsentwicklung bezogene Differenzierung. An den Mittelschulen können besondere Profile (z. B. sprachliche, musische, technische, sportliche) eingerichtet werden. Die Ausbildung an den Mittelschulen schließt mit dem Hauptschulabschluss, dem qualifizierenden Hauptschulabschluss oder dem Realschulabschluss ab.

Gymnasien

Die Gymnasien vermitteln Schülern mit entsprechenden Begabungen und Bildungsabsichten eine vertiefte allgemeine Bildung. Sie umfassen die Klassen- und Jahrgangsstufen 5 bis 12, wobei die Klassenstufen 5 und 6 Orientierungsfunktion haben. In den Jahrgangsstufen 11 und 12 wird in halbjährlichen Grund- und Leistungskursen unterrichtet. An den Gymnasien können besondere Profile (z. B. sprachliche, mathematisch-naturwissenschaftliche, musische, sportliche) eingerichtet werden. Die Gymnasien schließen mit der Abiturprüfung ab und verleihen die allgemeine Hochschulreife.

Förderschulen

Die Förderschulen werden von Schülern besucht, die wegen umfänglicher geistiger, körperlicher oder seelischer Beeinträchtigungen auch durch besondere Hilfen in den allgemein bildenden Schulen nicht oder nicht hinreichend integriert werden können und deshalb für längere Zeit einer besonderen pädagogischen Förderung bedürfen. An den Förderschulen können Abschlüsse der übrigen Schularten erworben werden.

Absolventen/Abgänger

Absolventen/Abgänger sind Schüler/innen, die nach Erfüllung der Vollzeitschulpflicht (neun Schuljahre) die allgemein bildende Schule bzw. Förderschule mit einem Abschlusszeugnis (Absolventen) oder einem Abgangszeugnis (Abgänger) verlassen. In der Gemeindestatistik sind 58 Absolventen/Abgänger von den Freien Waldorfschulen enthalten.

Berufsbildende Schulen (Spalten 64 bis 67)

In der Zahl der berufsbildenden Schulen sind Berufliche Schulzentren sowie separate Schulen enthalten. Die Zahlen zu berufsbildenden Schulen umfassen die Schularten Berufsschulen, berufsbildende Schulen für Behinderte, berufliche Gymnasien, Berufsfachschulen, Fachoberschulen, Fachschulen, das Berufgrundbildungs- und Berufsvorbereitungsjahr an Berufsschulen und berufsbildenden Schulen für Behinderte sowie die berufsvorbereitenden Bildungsmaßnahmen der Bundesanstalt für Arbeit.

Lehrpersonen

Es wird nur die Zahl der hauptberuflichen voll- und teilzeitbeschäftigten Lehrpersonen dargestellt.

Gewerbeanzeigen (Spalten 68 bis 70)

Auskunftspflichtig für die Gewerbeanzeigenstatistik sind die Gewerbeanzeigenden, die ihre Pflicht durch die Erstattung der Anzeige im Durchschriftverfahren erfüllen. Die zuständigen Behörden übermitteln die Gewerbeanzeigen monatlich an die zuständigen statistischen Ämter.

Anzeigepflicht nach den §§ 14, 15 und 55c der Gewerbeordnung besteht für den Betreiber eines „Gewerbes“ bzw. für „selbständige Gewerbetreibende“. Als Gewerbe gilt jede erlaubte selbständige Tätigkeit, die auf Dauer angelegt ist und in Absicht der Gewinnerzielung betrieben wird.

Ausgenommen von der Anzeigepflicht sind die sogenannte Urproduktion (Land- und Forstwirtschaft, Garten- und Weinbau, Fischerei, Bergbau), freie Berufe im Sinne des Gewerberechts (Ärzte, Rechtsanwälte, Notare, Wirtschaftsprüfer, freie wissenschaftliche, künstlerische oder schriftstellerische Tätigkeiten), Versicherungsunternehmen und die Verwaltung eigenen Vermögens.

Die Gewerbemeldung kann aus unterschiedlichen Gründen erfolgen und wird unterschieden nach Anmeldung, Ummeldung oder Abmeldung.

Eine **A n m e l d u n g** ist abzugeben bei

- Neuerrichtung eines Gewerbebetriebes, einer Zweigniederlassung oder einer unselbständigen Zweigstelle,
- Neuerrichtung auf Grund von Zuzug eines bestehenden Betriebes aus einem anderen Gewerbeamtbereich in den Bereich der Anmeldebehörde (Verlagerung),
- Übernahme eines bereits bestehenden Betriebes (z. B. durch Kauf, Pacht, Erbfolge, Änderung der Rechtsform, Gesellschaftereintritt).

Eine **U m m e l d u n g** ist abzugeben bei

- Änderung oder Erweiterung der wirtschaftlichen Tätigkeit oder/und
- Verlagerung innerhalb eines Gewerbeamtbereiches.

Eine **A b m e l d u n g** ist abzugeben bei

- vollständiger Aufgabe eines Gewerbebetriebes,
- teilweiser Aufgabe eines weiterhin bestehenden Betriebes (Aufgabe einer Zweigniederlassung, Aufgaben von Betriebsteilen),
- Aufgabe des bestehenden Gewerbebetriebes auf Grund von Wegzug in einen anderen Gewerbeamtbereich (Verlagerung),
- Aufgabe eines weiterhin bestehenden Betriebes wegen Verkauf, Verpachtung, Erbfolge, Änderung der Rechtsform, Gesellschafteraustritt.

Die Gewerbean- und -abmeldungen beinhalten neben den Hilfsmerkmalen, Name/Firmierung und Anschrift des Gewerbebetriebes eine Reihe von betriebsbezogenen Merkmalen, wie die verbalen Angaben zur aufgenommenen bzw. beendeten Tätigkeit und den Grund der Betriebsaufnahme bzw. Betriebsaufgabe.

Jedes Gewerbe wird gemäß den verbalen Angaben auf der Gewerbeanzeige zur angemeldeten bzw. beendeten Tätigkeit einer Wirtschaftsabteilung der „Klassifikation der Wirtschaftszweige“, Ausgabe 1993 (WZ 93) zugeordnet.

Landwirtschaft (Spalten 71 bis 95)

Die Bodennutzungshaupterhebung und die Viehzählung wurden als Teil der Agrarstrukturerhebung im Mai 2001 durchgeführt. Der Erfassungsbereich der Erhebung erstreckt sich nach der Novellierung des Agrarstatistikgesetzes vom Juni 1998 unabhängig von der Erwerbsart auf landwirtschaftliche Betriebe:

1. mit einer landwirtschaftlich genutzten Fläche (LF) von mindestens zwei Hektar oder
2. mit einer Waldfläche von mindestens zehn Hektar oder
3. die eine der nachfolgenden Erfassungsgrenzen erreichen oder überschreiten:
 - jeweils acht Rinder oder Schweine
 - 20 Schafe
 - jeweils 200 Legehennen oder Junghennen oder Schlacht-, Masthähne, -hühner und sonstige Hähne
 - insgesamt 200 Gänse, Enten und Truthühner
 - jeweils 30 Ar bestockter Rebfläche oder Obstfläche, auch soweit sie nicht im Ertrag stehen
 - 30 Ar Hopfen oder Tabak
 - 30 Ar Baumschulen
 - 30 Ar Gemüseanbau im Freiland oder Blumen- und Zierpflanzenanbau im Freiland oder Anbau von Heil- und Gewürzpflanzen oder Gartenbausämereien für Erwerbszwecke
 - drei Ar Anbau von Gemüse oder Blumen und Zierpflanzen unter Glas für Erwerbszwecke.

Betriebsgrößen, Kulturarten der Fläche sowie die Merkmale der Viehzählung wurden im Rahmen der Agrarstrukturerhebung 2001 total erfasst. Zu den Dauerkulturen gehören Obstanlagen, Baumschulen, Rebland, Korbweiden- und Pappelanlagen sowie Weihnachtsbaumkulturen außerhalb des Waldes. Die regionale Zuordnung der Flächen und Tierbestände zu den Gemeinden richtet sich nach dem Sitz des Betriebes (Betriebsortprinzip).

Verarbeitendes Gewerbe sowie Bergbau und Gewinnung von Steinen und Erden (Spalten 96 bis 106)

Der Erhebungsbereich umfasst die wirtschaftlichen Tätigkeiten nach den Abschnitten C „Bergbau und Gewinnung von Steinen und Erden“ sowie D „Verarbeitendes Gewerbe“ der statistischen Systematik der Wirtschaftszweige in der Europäischen Gemeinschaft (NACE Rev.1) bzw. der daraus abgeleiteten deutschen Klassifikation der Wirtschaftszweige, Ausgabe 1993 (WZ 93).

Meldepflichtig sind alle produzierenden Betriebe von Unternehmen des Verarbeitenden Gewerbes sowie des Bergbaus und der Gewinnung von Steinen und Erden (Industrie und Handwerk) mit im Allgemeinen 20 und mehr tätigen Personen und Betriebe des Verarbeitenden Gewerbes sowie des Bergbaus und der Gewinnung von Steinen und Erden mit 20 und mehr tätigen Personen von Mehrbetriebsunternehmen anderer Wirtschaftsbereiche außerhalb des oben genannten Erhebungsbereiches.

Als Ausnahme zu den genannten Abschneidegrenzen werden in den folgenden Wirtschaftszweigen auch Betriebe von Unternehmen mit 10 und mehr tätigen Personen zur Berichterstattung herangezogen:

- 14.11 Gewinnung von Naturwerksteinen und Natursteinen a. n. g.
- 14.21 Gewinnung von Kies und Sand
- 15.20 Fischverarbeitung
- 15.31 Verarbeitung von Kartoffeln
- 15.32 Herstellung von Frucht- und Gemüsesäften
- 15.33 Verarbeitung von Obst und Gemüse a. n. g.
- 15.71 Herstellung von Futtermitteln für Nutztiere
- 15.72 Herstellung von Futtermitteln für sonstige Tiere
- 15.91 Herstellung von Spirituosen
- 15.92 Alkoholbrennerei
- 15.97 Herstellung von Malz
- 15.98 Mineralbrunnen, Herstellung von Erfrischungsgetränken
- 20.10 Säge-, Hobel- und Holzimprägnierwerke
- 26.63 Herstellung von Transportbeton

Für den Wirtschaftszweig 20.10 Säge-, Hobel- und Holzimprägnierwerke gilt als Abschneidegrenze ein Jahreseinschnitt von mindestens 5 000 m³ Rohholz.

Betrieb

Örtlich getrennte Niederlassung von Unternehmen, einschließlich der Verwaltungs-, Reparatur-, Montage- und Hilfsbetriebe, die mit dem meldenden Betrieb örtlich verbunden sind oder in dessen Nähe liegen. Örtlich getrennte Hauptverwaltungen der Unternehmen werden im Verarbeitenden Gewerbe sowie im Bergbau und der Gewinnung von Steinen und Erden ebenfalls als eigenständige Betriebe erfasst. Die Merkmalswerte sind für den gesamten Betrieb zu melden und schließen auch die nichtproduzierenden Teile ein.

Tätige Personen (Beschäftigte)

Alle Personen, die in einem arbeitsrechtlichen Verhältnis zum Betrieb stehen, tätige Inhaber und Mitinhaber sowie unbezahlt mithelfende Familienangehörige, soweit sie mindestens ein Drittel der üblichen Arbeitszeit im Betrieb tätig sind, aber ohne Heimarbeiter sowie ohne Zusteller im Verlagsgewerbe. In der Zahl der tätigen Personen sind Auszubildende enthalten.

Geleistete Arbeiterstunden

Alle von den Arbeitern (einschließlich gewerblich Auszubildender) tatsächlich geleisteten (nicht die bezahlten) Stunden, einschließlich Über-, Nacht-, Sonntags- und Feiertagsstunden.

Bruttolohn- und -gehaltsumme

Summe der Bruttobezüge der tätigen Personen ohne Arbeitgeberanteile zur Sozialversicherung (Kranken-, Renten- und Arbeitslosenversicherung), jedoch einschließlich Lohn- und Gehaltszuschläge (auch Gratifikationen, Erfolgsprämien, Provisionen, Tantiemen usw.). Vergütungen für Auszubildende sind enthalten. Nicht einbezogen sind Vergütungen für Heimarbeiter sowie für Zusteller im Verlagsgewerbe. Gleichfalls nicht zur Bruttolohn- und -gehaltsumme gehören Kurzarbeitergeld bzw. Zuschüsse zum Kurzarbeitergeld. Nicht erfasst werden allgemeine soziale Aufwendungen sowie Vergütungen, die als Spesenersatz anzusehen sind.

Gesamtumsatz

Umsatz aus eigenen Erzeugnissen, baugewerblicher Umsatz sowie Umsatz aus Handelsware und sonstiger nichtindustrieller Tätigkeit (z. B. Erlöse aus Vermietung und Verpachtung, aus Lizenzverträgen, Provisionseinnahmen und aus Veräußerung von Patenten sowie Erlöse aus Transportleistungen für Dritte und aus dem Verkauf von eigenen landwirtschaftlichen Erzeugnissen). Als Umsatz gilt die Summe der Rechnungsendbeträge ohne in Rechnung gestellte Umsatz-(Mehrwert-)steuer, jedoch einschließlich Verbrauchsteuern und der Kosten für Fracht, Verpackung und Porto, auch wenn diese gesondert in Rechnung gestellt werden.

Auslandsumsatz

Direkte Lieferungen und Leistungen an Empfänger, die im Ausland ansässig sind, sowie Lieferungen an Exporteure, die die bestellten Waren ohne weitere Be- und Verarbeitung in das Ausland ausführen.

Investitionen

Investitionen sind der Wert der **aktivierten** Bruttozugänge an Sachanlagen, d. h. Ersatz- und Neuinvestitionen (einschließlich aktivierbarer Großreparaturen und geringwertiger Wirtschaftsgüter sowie selbst erstellter und im Bau befindlicher Anlagen). Nicht berücksichtigt werden die Anzahlungen auf Anlagen, sofern sie nicht bereits aktiviert wurden, Investitionen in Zweigniederlassungen im Ausland, Zugänge durch den Kauf ganzer Unternehmen oder Betriebe, die bei Investitionen entstandenen Finanzierungskosten, Umbuchungen aus Anlagekonten auf andere Anlagekonten, der Erwerb von Finanzanlagen sowie der Erwerb von Konzessionen, Patenten, Lizenzen usw.

Baugewerbe (Spalten 107 bis 112)*Vorbereitende Baustellenarbeiten, Hoch und Tiefbau (Bauhauptgewerbe)*

Grundlage der Tabelle ist die Totalerhebung im Bauhauptgewerbe 2001. Die Erhebung umfasst alle bauhauptgewerblichen Betriebe von Unternehmen des Bauhauptgewerbes und von Unternehmen anderer Wirtschaftsbereiche sowie Arbeitsgemeinschaften, soweit diese Einheiten im Inland tätig sind.

Bauinstallation, Sonstiges Baugewerbe (Ausbaugewerbe)

Grundlage der Tabelle ist die Jährliche Erhebung im Ausbaugewerbe 2001. Die Erhebung umfasst alle ausbaugewerblichen Betriebe von Unternehmen des Ausbaugewerbes und von Unternehmen anderer Wirtschaftsbereiche mit im Allgemeinen 10 und mehr tätigen Personen sowie alle Arbeitsgemeinschaften, soweit diese Einheiten im Inland tätig sind.

Betrieb

Einbetriebsunternehmen, Haupt- und Zweigniederlassungen, Filialen sowie Bauhöfe und Baustellen, die ein eigenes Bau- oder Lohnbüro mit gesonderter Abrechnung besitzen, Arbeitsgemeinschaften und Betriebe sowie selbständige Betriebsabteilungen von Unternehmen, deren Schwerpunkt nicht in bauhauptgewerblicher Tätigkeit liegt, sofern sie Bauleistungen für den Absatz am Markt erbringen oder Bauten zum Zweck der Vermietung durch das eigene Unternehmen erstellen.

Tätige Personen (Beschäftigte)

Tätige Inhaber und tätige Mitinhaber, unbezahlt mithelfende Familienangehörige sowie alle in einem arbeitsrechtlichen Verhältnis zum Betrieb stehenden Personen (Arbeiter, Angestellte sowie kaufmännisch, technisch und gewerblich Auszubildende; auch Leiharbeiter oder durch andere Vertragsbeziehungen auf Baustellen tätige Personen).

Gesamtumsatz des Vorjahres

Als Umsatz gelten alle im Vorjahr (2000) im Bundesgebiet erzielten Gesamtumsätze von am Erhebungsstichtag (30. Juni 2001) bestehenden Betrieben.

Bautätigkeit und Fortschreibung des Gebäude- und Wohnungsbestandes (Spalten 113 bis 143)*Baugenehmigungen/Baufertigstellungen*

Die Bautätigkeitsstatistik erstreckt sich auf alle genehmigungs- und anzeigepflichtigen sowie zustimmungsbedürftigen Baumaßnahmen im Hochbau, bei denen Wohnraum oder sonstiger Nutzraum geschaffen oder verändert wird. Erfasst werden Baugenehmigungen, Baufertigstellungen und Bauabgänge, die dem Statistischen Landesamt auf Erhebungsbögen durch die unteren Bauaufsichtsbehörden, die Staatshochbauämter oder die Gemeinden übergeben werden.

Bei der statistischen Auswertung von Baumaßnahmen an bestehenden Gebäuden wird der Zu- oder Abgang an Wohnungen oder Wohnfläche, d. h. die Differenz zwischen "neuem" und "altem" Zustand ausgewiesen. Folglich können in den Ergebnistabellen aufgrund von Zusammenlegungen oder Nutzungsänderungen (z. B. geht Wohnfläche verloren, wenn eine Wohnung zur Arztpraxis umgebaut wird) Minuswerte auftreten.

Gebäude- und Wohnungsbestand

Der Fortschreibung des Gebäude- und Wohnungsbestandes liegen als Ausgangsdaten die Ergebnisse der Gebäude- und Wohnungszählung vom 30. September 1995 zugrunde, die jährlich mit Hilfe der Daten der Bautätigkeitsstatistik (Baufertigstellungen, Bauabgänge) ergänzt werden.

Gebäude

Gebäude sind selbständig benutzbare, überdachte Bauwerke, die auf Dauer errichtet sind, von Menschen betreten werden können und geeignet oder bestimmt sind, dem Schutz von Menschen, Tieren oder Sachen zu dienen. Dazu gehören auch unterirdische Bauwerke entsprechender Sachbestimmung, nicht aber z. B. behelfsmäßige Bauten, freistehende selbständige Konstruktionen, Schacht- und Stollenbauten des Bergbaus.

Wohngebäude

Wohngebäude sind Gebäude, die ausschließlich oder mindestens zur Hälfte - gemessen an der Nutzfläche nach DIN 277 - Wohnzwecken dienen.

Nichtwohngebäude

Gebäude, die überwiegend Nichtwohnzwecken dienen. Dazu zählen z. B. Anstaltsgebäude, Büro- und Verwaltungsgebäude, landwirtschaftliche und nichtlandwirtschaftliche Betriebsgebäude.

Wohnung

Eine Wohnung ist die Summe der Räume, die die Führung eines eigenen Haushaltes ermöglichen, darunter stets die Küche oder ein Raum mit Kochgelegenheit.

Wohnfläche

Die Wohnfläche von Wohnungen ist die Summe der anrechenbaren Grundfläche der Räume, die ausschließlich zu einer Wohnung gehören. Dazu gehören die Flächen von Wohn- und Schlafräumen, Küchen und Nebenräumen (Dielen, Abstellräume, Bad usw.).

Fremdenverkehr (Spalten 144 bis 147)

Der Berichterstattung unterliegen alle Beherbergungsstätten, die mehr als acht Gäste gleichzeitig beherbergen können. Zu den Beherbergungsstätten zählen Hotels, Hotels garnis, Gasthöfe, Pensionen, Erholungs-, Ferien- und Schulungsheime, Ferienzentren, Ferienhäuser und -wohnungen, Hütten und Jugendherbergen sowie Vorsorge- und Rehabilitationskliniken.

Angebotene Gästebetten

Das ist die Anzahl der Betten und sonstigen Schlafgelegenheiten, die tatsächlich in den geöffneten Betrieben angeboten wurden. Die Anzahl der Betten entspricht dabei der Anzahl der Personen, die bei Normalbelegung gleichzeitig hätten übernachten können. Behelfsmäßige Schlafgelegenheiten, die bei Überbelegung zusätzlich zur Verfügung gestanden hätten, wurden nicht berücksichtigt. Die Zahl der angebotenen Betten bezieht sich auf den Monat Juli des Berichtsjahres.

Ankünfte

Die Ankünfte beinhalten die Zahl der Gäste, die während des Kalenderjahres in Beherbergungsstätten ankamen und zum vorübergehenden Aufenthalt ein Gästebett belegten.

Übernachtungen

Als Übernachtungen zählen Übernachtungen von Personen, die während des Kalenderjahres in Beherbergungsstätten übernachteten, das heißt zum vorübergehenden Aufenthalt ein Gästebett belegten.

Straßenverkehrsunfälle (Spalten 148 bis 154)

Straßenverkehrsunfälle sind Unfälle, bei denen infolge des Fahrverkehrs auf öffentlichen Wegen und Plätzen Personen verletzt oder getötet wurden oder Sachschaden verursacht worden ist. Die Statistik der Straßenverkehrsunfälle erfasst alle Unfälle, zu denen die Polizei herangezogen wurde. Erhebungspapiere für die Statistik der Straßenverkehrsunfälle sind die Durchdrucke der im Grundaufbau bundeseinheitlichen Verkehrsunfallanzeigen, die von den aufnehmenden Polizeibeamten ausgefüllt werden.

Die Straßenverkehrsunfälle auf Autobahnen werden auf Gemeindeebene nicht vollständig nachgewiesen, sie sind aber in der Kreissumme enthalten.

Schwerwiegende Unfälle mit Sachschaden (im engeren Sinne)

Das sind Unfälle, bei denen ein Straftatbestand oder eine Ordnungswidrigkeit vorlag und bei denen gleichzeitig mindestens ein Kfz aufgrund eines Unfallschadens von der Unfallstelle abgeschleppt werden musste (nicht fahrbereit). Dies betrifft auch Fälle mit Alkoholeinwirkung.

Schwerwiegende Unfälle mit Sachschaden - sonstige Sachschadensunfälle unter Alkoholeinwirkung

Das sind Unfälle, bei denen mindestens ein Unfallbeteiligter unter Alkoholeinwirkung stand und gleichzeitig alle beteiligten Kfz noch fahrbereit waren.

Sonstige Sachschadensunfälle ohne Alkoholeinwirkung

Dabei handelt es sich um Unfälle, bei denen kein Straftatbestand und keine Ordnungswidrigkeit vorlag (unabhängig davon, ob die beteiligten Kfz fahrbereit waren oder nicht) und Unfälle, bei denen ein Straftatbestand oder eine Ordnungswidrigkeit vorlag und alle beteiligten Kfz fahrbereit waren, aber kein Unfallbeteiligter unter Alkoholeinwirkung stand.

Diese Straßenverkehrsunfälle werden nur zahlenmäßig nach der Ortslage (innerorts, außerorts, auf Autobahnen) nachgewiesen und werden somit in der Gemeindestatistik nicht erfasst.

Unfälle mit Personenschaden

Das sind Unfälle, bei denen Personen getötet bzw. schwer oder leicht verletzt wurden.

Verunglückte

Als Verunglückte zählen Personen, die beim Unfall verletzt oder getötet wurden. Dabei werden erfasst als:

Getötete: Personen, die beim Unfall oder innerhalb von 30 Tagen an den Unfallfolgen starben,

Schwerverletzte: Personen, die unmittelbar zur stationären Behandlung (für mindestens 24 Stunden) in einem Krankenhaus aufgenommen wurden,

Leichtverletzte: alle übrigen Verletzten.

Kraftfahrzeugbestand (Spalten 155 bis 157)

Der Kraftfahrzeugbestand ist der Bestand aller zulassungspflichtigen Fahrzeuge und aller zulassungsfreien Fahrzeuge mit amtlichen Kennzeichen an einem Stichtag einschließlich jener Fahrzeuge, die bei den Zulassungsstellen vorübergehend abgemeldet wurden. Nicht einbezogen sind Fahrzeuge der Bundeswehr und des Bundesgrenzschutzes, Fahrzeuge mit rotem Kennzeichen sowie Fahrzeuge mit besonderem Kennzeichen (Zollkennzeichen). Quelle für die Angaben zum Fahrzeugbestand ist das Zentrale Fahrzeugregister des Kraftfahrt-Bundesamtes in Flensburg.

Durch Gebietsstandsänderungen der letzten Jahre in Sachsen war das Kraftfahrt-Bundesamt nicht in der Lage, alle Kraftfahrzeuge eindeutig einer Gemeinde zuzuordnen. In der Summe für die Kreise, Regierungsbezirke und das Land sind diese jedoch enthalten.

Steuern (Spalten 158 bis 168)*Ist-Aufkommen der Realsteuern*

Der von den Steuerpflichtigen in der einzelnen Gemeinde im Laufe des Kalenderjahres aufgebrauchte Steuerbetrag in den Steuerarten Grundsteuer A, Grundsteuer B und Gewerbesteuer.

Gemeindeanteil an der Einkommensteuer

Anteil, der den Gemeinden in Höhe von 15 Prozent des Jahresaufkommens an der Lohnsteuer und veranlagten Einkommensteuer sowie von 12 Prozent des Aufkommens aus dem Zinsabschlag des Landes zusteht. Die Verteilung des Einkommensteueranteils auf die Gemeinden richtete sich in den neuen Bundesländern im Jahr 2001 nach Schlüsselzahlen, die auf der Basis der Lohn- und Einkommensteuerstatistik 1995 ermittelt wurden. Bei der Berechnung des Gemeindeanteils an der Einkommensteuer wurde die Schlussabrechnung, bei der die Zahlungen hierzu erst im Folgejahr geleistet werden, in die Berechnung einbezogen.

Gemeindeanteil an der Umsatzsteuer

Anteil, der den Gemeinden am Aufkommen der Umsatzsteuer zusteht. Wie beim Gemeindeanteil an der Einkommensteuer wurde die Schlussabrechnung einbezogen.

Hebesatz

Von der Gemeinde für das jeweilige Kalenderjahr festgesetzter Prozentsatz, der auf die Messbeträge der Realsteuern angewendet wird und der für die einzelnen Realsteuerarten unterschiedlich hoch sein kann.

Realsteueraufbringungskraft

Zur Ermittlung der Realsteueraufbringungskraft werden die Grundbeträge der Gemeinden je Realsteuerart mit dem jeweiligen Landesdurchschnittshebesatz (gewogener Durchschnittshebesatz des Landes je Realsteuerart) multipliziert. Aus der Addition der somit ermittelten fiktiven Ist-Aufkommen der Grundsteuer A, Grundsteuer B und Gewerbesteuer ergibt sich die Realsteueraufbringungskraft je Gemeinde. Durch die Verwendung gleicher Hebesätze wird die Wirkung der unterschiedlichen Hebesatzanspannungen der Gemeinden ausgeschaltet.

Steuereinnahmekraft

Realsteueraufbringungskraft abzüglich der Gewerbesteuerumlage und zuzüglich des Gemeindeanteils an der Einkommensteuer und des Gemeindeanteils an der Umsatzsteuer.

Schuldenstand (Spalten 169 und 170)

Die Erhebung zum jährlichen Schuldenstand erfasst sowohl den Schuldenstand am Ende des Berichtsjahres als auch alle in der Zeit vom 1. Januar bis 31. Dezember eines Berichtsjahres neu aufgenommenen Schulden zum Zeitpunkt des Mittelzuflusses und die im gleichen Zeitraum zurückgezahlten Schuldbeträge.

Die Kreis- und Regierungsbezirksergebnisse beinhalten auch den Schuldenstand des jeweiligen Landratsamtes und der Verwaltungsverbände, die Summe für Sachsen enthält zusätzlich noch den Landeswohlfahrtsverband.

Personal im öffentlichen Dienst (Spalte 171)

Im Personalbestand der Gemeinden/Gemeindeverbände sind die Beschäftigten der im Haushalt brutto geführten Ämter, Einrichtungen und Unternehmen (Brutto-HPL), der aus dem Haushalt ausgegliederten rechtlich unselbstständigen Einrichtungen und Unternehmen (Netto-HPL) sowie der Krankenhäuser mit kaufmännischem Rechnungswesen (Beschäftigungsbereich 21 bis 23) enthalten.

Zum Personal-Ist-Bestand zählen alle Beschäftigten, die am 30. Juni in einem unmittelbaren, grundsätzlich entgeltspflichtigen Dienst- bzw. Arbeitsvertragsverhältnis zu einer berichtspflichtigen Dienststelle stehen und in der Regel Gehalt, Vergütung oder Lohn aus Haushaltsmitteln der Berichtsstelle beziehen. Hierzu gehören neben den Dauerbeschäftigten auch die Beschäftigten in Ausbildung sowie die befristet Beschäftigten (einschließlich der Beschäftigten in Arbeitsbeschaffungsmaßnahmen entsprechend §§ 260-271, 416 SGB III sowie in Strukturanpassungsmaßnahmen gemäß §§ 272-279, 415 SGB III).

Die Kreis- bzw. Regierungsbezirksergebnisse beinhalten auch das Personal der Gemeindeverbände (Landkreisverwaltungen und Verwaltungsverbände). Das Ergebnis für Sachsen enthält darüber hinaus die Beschäftigten des Landeswohlfahrtsverbandes Sachsen.