



Statistischer Bericht



Deutscher Bundestag

Endgültige Ergebnisse

2017

B VII 1-2 – 4j/17

Zeichenerklärung

- 0 Keine Stimme erhalten
- x Im Wahlgebiet nicht angetreten bzw. Aussage nicht sinnvoll
- .
- ... Angabe fällt später an
- () Aussagewert ist eingeschränkt

Inhalt

	Seite
Vorbemerkungen	4
Abbildungen	
Abb. 1 Gewonnene Direktmandate bei der Bundestagswahl 2017 im Freistaat Sachsen	5
Abb. 2 Zweitstimmenverteilung bei der Bundestagswahl 2017 im Freistaat Sachsen nach Wahlkreisen	6
Abb. 3 Wahlbeteiligung bei der Bundestagswahl 2017 und die Veränderung gegenüber 2013 im Freistaat Sachsen nach Wahlkreisen	7
Erst- und Zweitstimmenanteile für die ... bei Bundestagswahl 2017 und deren Vergleich zu 2013 im Freistaat Sachsen nach Wahlkreisen	
Abb. 4 CDU	8
Abb. 5 DIE LINKE	9
Abb. 6 SPD	10
Abb. 7 AfD	11
Abb. 8 GRÜNEN	12
Abb. 9 FDP	13
Tabellen	
Bundesergebnis	
1. Endgültiges Ergebnis bei der Bundestagswahl 2017 in der Bundesrepublik Deutschland und im Freistaat Sachsen	14
2. Endgültige Erst- (E) und Zweitstimmen (Z) bei der Bundestagswahl 2017 nach Parteien und Bundesländern	16
Landesergebnis	
3. Gegenüberstellung des vorläufigen und des endgültigen Ergebnisses der Bundestagswahl 2017 im Freistaat Sachsen	17
4. Direkt gewählte Bewerber bei der Bundestagswahl 2017 im Freistaat Sachsen nach Wahlkreisen (endgültig)	18
5. Über Erst- und Zweitstimmen gewählte Bewerber bei der Bundestagswahl 2017 im Freistaat Sachsen nach Parteien (endgültig)	19
6. Wahlberechtigte, Wahlbeteiligung und Zweitstimmen der Bundestagswahlen ab 1990	20
Ergebnisse nach Wahlkreisen	
7. Endgültige Ergebnisse bei den Bundestagswahlen 2017 und 2013 im Freistaat Sachsen nach Wahlkreisen	21
8. Gültige Erststimmen bei der Bundestagswahl 2017 im Freistaat Sachsen nach Parteien, anderen Wahlvorschlägen und Wahlkreisen (endgültig)	22
9. Gültige Zweitstimmen bei der Bundestagswahl 2017 im Freistaat Sachsen nach Parteien und Wahlkreisen (endgültig)	26
10. Endgültige Zweitstimmen bei den Bundestagswahlen 2017 und 2013 im Freistaat Sachsen nach Parteien und Wahlkreisen (in Prozent)	28

Ergebnisse der Gemeinden

Endgültige Gemeindeergebnisse bei der Bundestagswahl 2017 im Wahlkreis ...

11. 151 Nordsachsen	32
12. 154 Leipzig-Land	36
13. 155 Meißen	40
14. 156 Bautzen I	44
15. 157 Görlitz	52
16. 158 Sächsische Schweiz-Osterzgebirge	60
17. 160 Dresden II - Bautzen II	66
18. 161 Mittelsachsen	68
19. 163 Chemnitzer Umland - Erzgebirgskreis II	74
20. 164 Erzgebirgskreis I	80
21. 165 Zwickau	86
22. 166 Vogtlandkreis	90

Gemeinden mit den höchsten und niedrigsten Zweitstimmenanteilen für die ...
bei der Bundestagswahl 2017

23. CDU	96
24. DIE LINKE	97
25. SPD	98
26. AfD	99
27. GRÜNEN	100
28. NPD	101
29. FDP	102
30. PIRATEN	103
31. FREIEN WÄHLER	104
32. BüSo	105
33. MLPD	106
34. BGE	107
35. DiB	108
36. ÖDP	109
37. Die PARTEI	110
38. Tierschutzpartei	111
39. V-Partei ³	112

Gemeinden mit den stärksten Abweichungen der Zweitstimmenanteile für die ...
im Vergleich der Bundestagswahlen 2017 und 2013

40. CDU	113
---------	-----

	Seite
41. DIE LINKE	114
42. SPD	115
43. AfD	116
44. GRÜNEN	117
45. NPD	118
46. FDP	119
47. PIRATEN	120
48. FREIEN WÄHLER	121
49. BüSo	122
50. MLPD	123
Anhang	
Feststellung des Briefwahlergebnisses bei der Bundestagswahl 2017 im Freistaat Sachsen nach Wahlkreisen	124

Vorbemerkungen

Am 24. September 2017 fand entsprechend der Anordnung des Bundespräsidenten über die Bundestagswahl 2017 vom 23. Januar 2017 (BGBl. I S. 74) in der Bundesrepublik Deutschland die Wahl der Abgeordneten des 19. Deutschen Bundestages statt.

Er konstituiert sich im Normalfall für vier Jahre und besteht aus 598 Mitgliedern. In der Regel kommt es zu einer Vergrößerung des Bundestages. Ursächlich hierfür ist, dass die Proportionalität des Zweitstimmenanteils der Parteien zur Sitzverteilung durch Überhangmandate verzerrt wird. Zur Kompensation dieses Effektes werden Ausgleichsmandate zugeteilt, wodurch einerseits die Gesamtsitzzahl des Bundestages steigt, aber andererseits die Proportionalverteilung wieder gewahrt wird. Bei der Sitzverteilung kommen jedoch - abgesehen von Parteien nationaler Minderheiten - nur die Parteien zum Tragen, die mindestens fünf Prozent der gültigen Zweitstimmen auf sich vereinen oder in wenigstens drei Wahlkreisen ein Direktmandat erlangen.

Die zukünftigen Bundestagsabgeordneten wurden in allgemeiner, unmittelbarer, freier, gleicher und geheimer Wahl von den wahlberechtigten Deutschen nach den Grundsätzen einer mit der Personenwahl verbundenen Verhältniswahl gewählt. Jeder Wähler/jede Wählerin hatte zwei Stimmen. Mit der Erststimme entschied er/sie sich für einen Abgeordneten/eine Abgeordnete seines/ihres Wahlkreises. Zur Auswahl standen in den 16 sächsischen Wahlkreisen 135 Wahlvorschläge, verteilt auf 14 Parteien sowie acht sonstige Wahlvorschlagsträger. Als im Wahlkreis gewählt, galt derjenige Kandidat/diejenige Kandidatin, welcher/welche die meisten Stimmen erhielt. Die zweite Stimme vergab die Wählerin/der Wähler an die Landesliste einer Partei. Im Freistaat Sachsen stellten sich dafür 17 Parteien mit insgesamt 186 Listenbewerber/-innen dem Zweitstimmenvotum.

Der Freistaat Sachsen gliederte sich zur Bundestagswahl 2017 in 16 Wahlkreise (vgl. Anlage zu § 2 Abs. 2 BWahlG, zuletzt geändert durch die Bekanntmachung zur Wahl-

kreiseinteilung für die Wahl zum Deutschen Bundestag vom 30. August 2017, BGBl. I S. 3339). Eine Sonderrolle nahmen die beiden Kreisfreien Städte Dresden und Leipzig ein, die sich über zwei Wahlkreise erstreckten. Folglich werden für diese Städte keine Gemeindeergebnisse ausgewiesen.

Gemäß § 8 Abs. 3 BWahlG können zur Feststellung des Briefwahlergebnisses Wahlvorsteher und Wahlvorstände statt für jeden Wahlkreis für einzelne oder mehrere Gemeinden oder für einzelne Kreise innerhalb eines Wahlkreises eingesetzt werden. In Fällen, in denen Gemeinden die Briefwahl für umliegende Gemeinden durchführten, ist bei der Interpretation der Wahlbeteiligung zu berücksichtigen, dass sie damit tendenziell höher ausfällt und unter Umständen sogar über 100 Prozent liegen kann.

Die in den folgenden Tabellen angegebenen Einwohnerzahlen basieren auf der Bevölkerungsfortschreibung der Zensusdaten vom 5. Dezember 2011.

Am 6. Oktober 2017 stellten die Kreiswahlausschüsse die endgültigen Erststimmenergebnisse in den jeweiligen Wahlkreisen sowie der Landeswahlausschuss das endgültige Zweitstimmenergebnis für den Freistaat Sachsen in ihren Sitzungen fest. Der Bundeswahlausschuss tagte am 12. Oktober 2017, um das endgültige Ergebnis der Wahl zum 19. Deutschen Bundestag einschließlich der Sitzverteilung zu ermitteln.

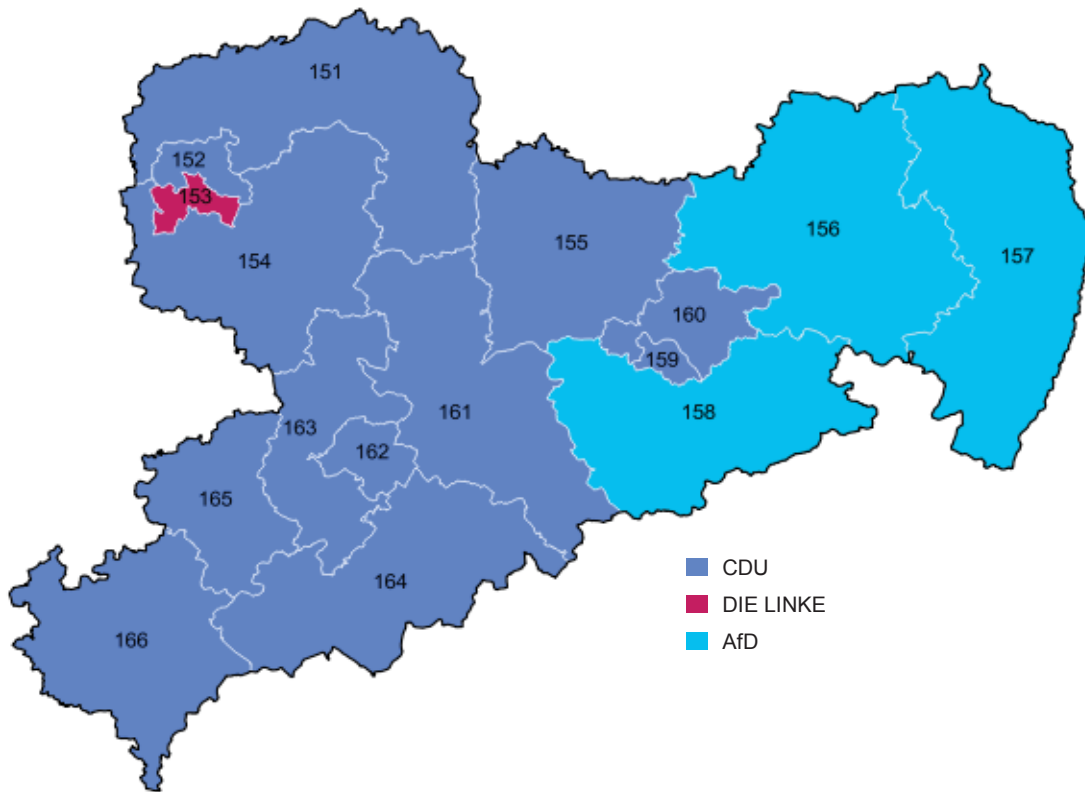
Ausgewählte Rechtsgrundlagen

Bundeswahlgesetz (BWahlG) in der Fassung der Bekanntmachung vom 23. Juli 1993 (BGBl. I S. 1288, 1594), zuletzt geändert durch Artikel 4 des Gesetzes vom 8. Juni 2017 (BGBl. I S. 1570),

Bundeswahlordnung (BWO) in der Fassung der Bekanntmachung vom 19. April 2002 (BGBl. I S. 1376), zuletzt geändert durch Artikel 5 des Gesetzes vom 8. Juni 2017 (BGBl. I S. 1570),

Wahlstatistikgesetz (WStatG) vom 21. Mai 1999 (BGBl. I S. 1023), zuletzt geändert durch Artikel 1a des Gesetzes vom 27. April 2013 (BGBl. I S. 962).

Abb. 1 Gewonnene Direktmandate bei der Bundestagswahl 2017 im Freistaat Sachsen



Bundestagswahlkreise

- 151 Nordsachsen
- 152 Leipzig I
- 153 Leipzig II
- 154 Leipzig-Land
- 155 Meißen
- 156 Bautzen I
- 157 Görlitz
- 158 Sächsische Schweiz-Osterzgebirge
- 159 Dresden I
- 160 Dresden II - Bautzen II
- 161 Mittelsachsen
- 162 Chemnitz
- 163 Chemnitzer Umland - Erzgebirgskreis II
- 164 Erzgebirgskreis I
- 165 Zwickau
- 166 Vogtlandkreis

Abb. 2 Zweitstimmenverteilung bei der Bundestagswahl 2017 im Freistaat Sachsen nach Wahlkreisen

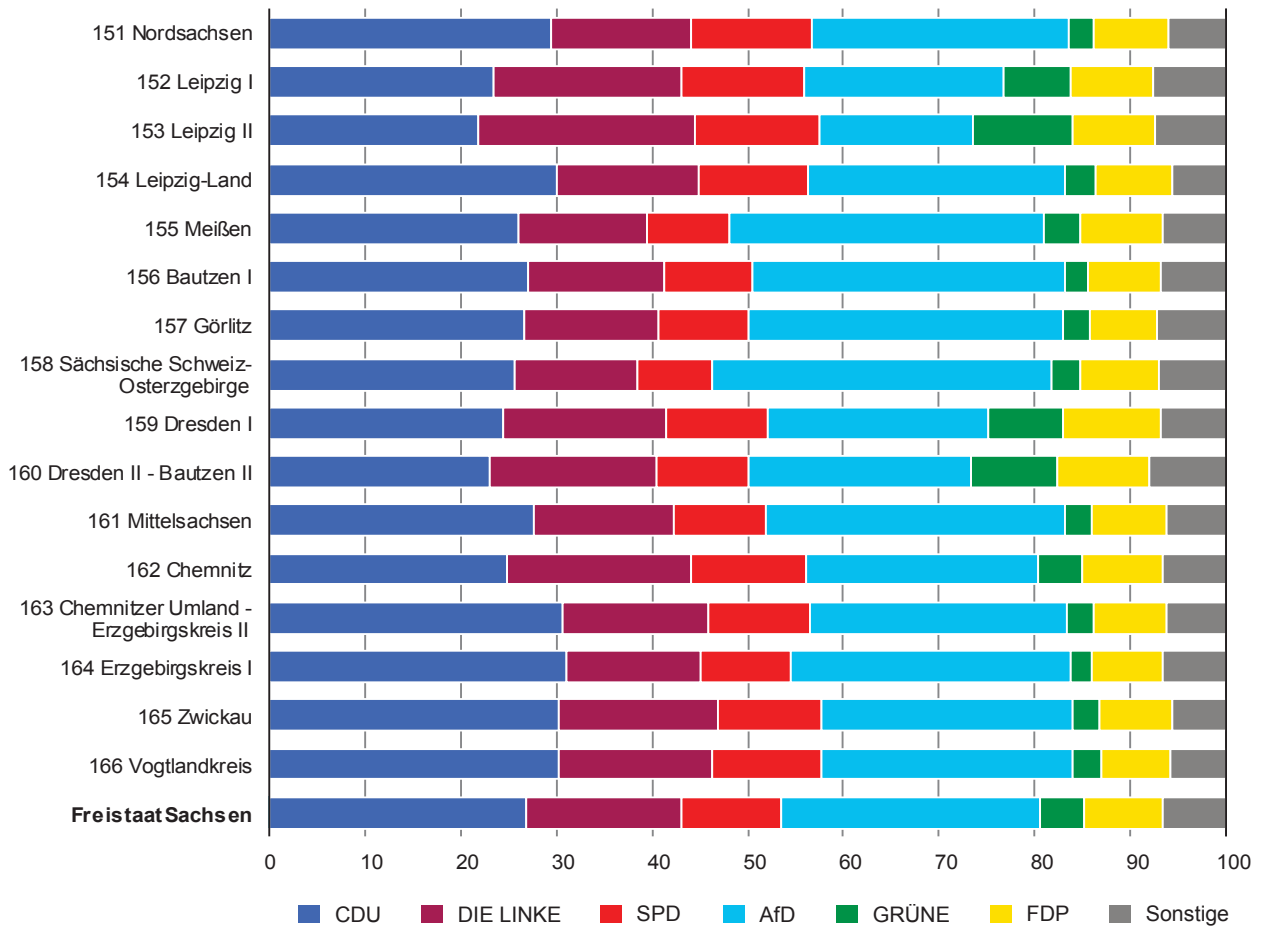


Abb. 3 Wahlbeteiligung bei der Bundestagswahl 2017 und die Veränderung gegenüber 2013 im Freistaat Sachsen nach Wahlkreisen

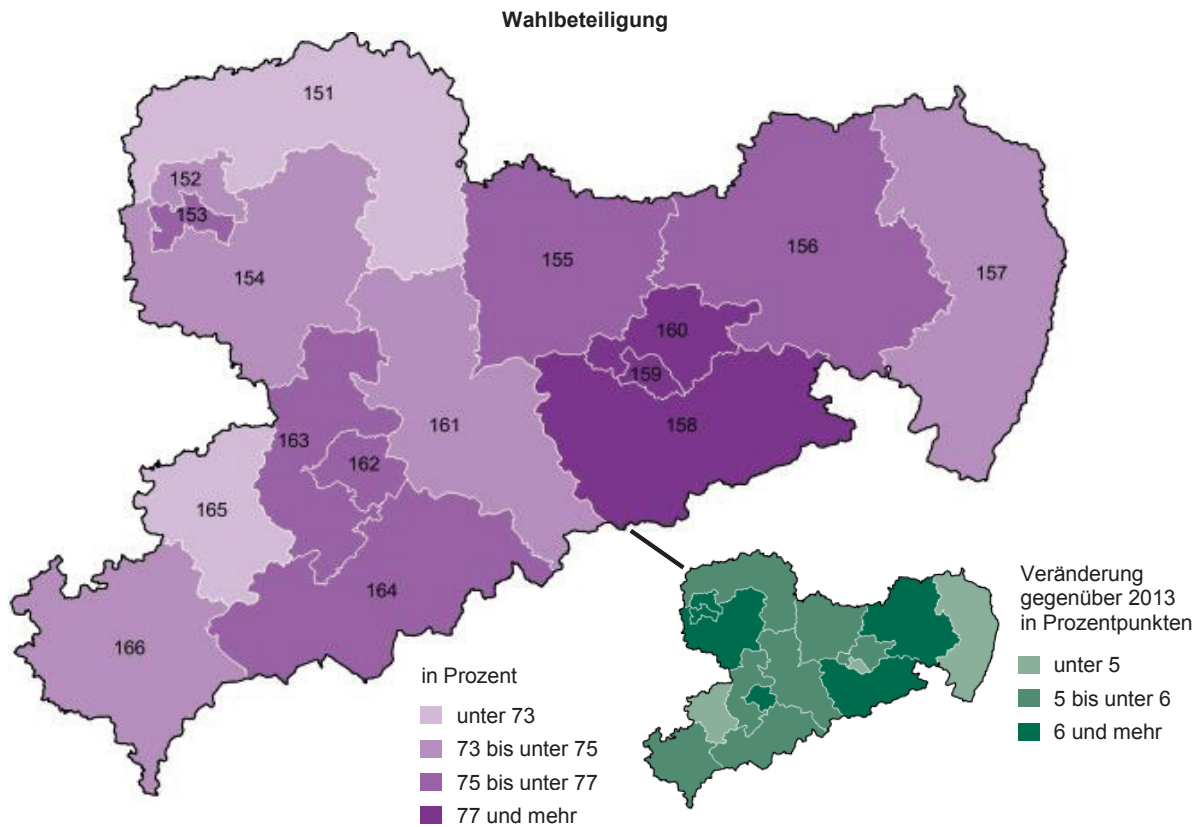
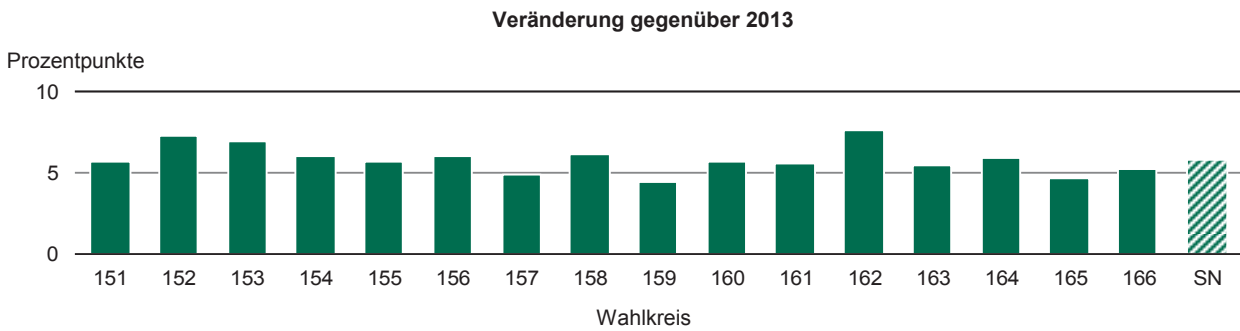
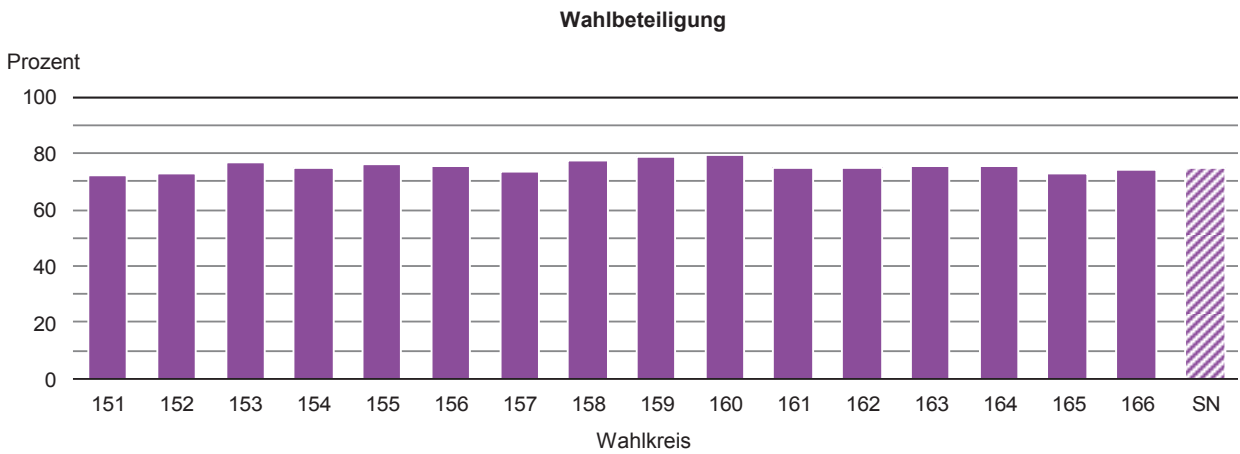


Abb. 4 Erst- und Zweitstimmenanteile für die CDU bei der Bundestagswahl 2017 und deren Vergleich zu 2013 im Freistaat Sachsen nach Wahlkreisen

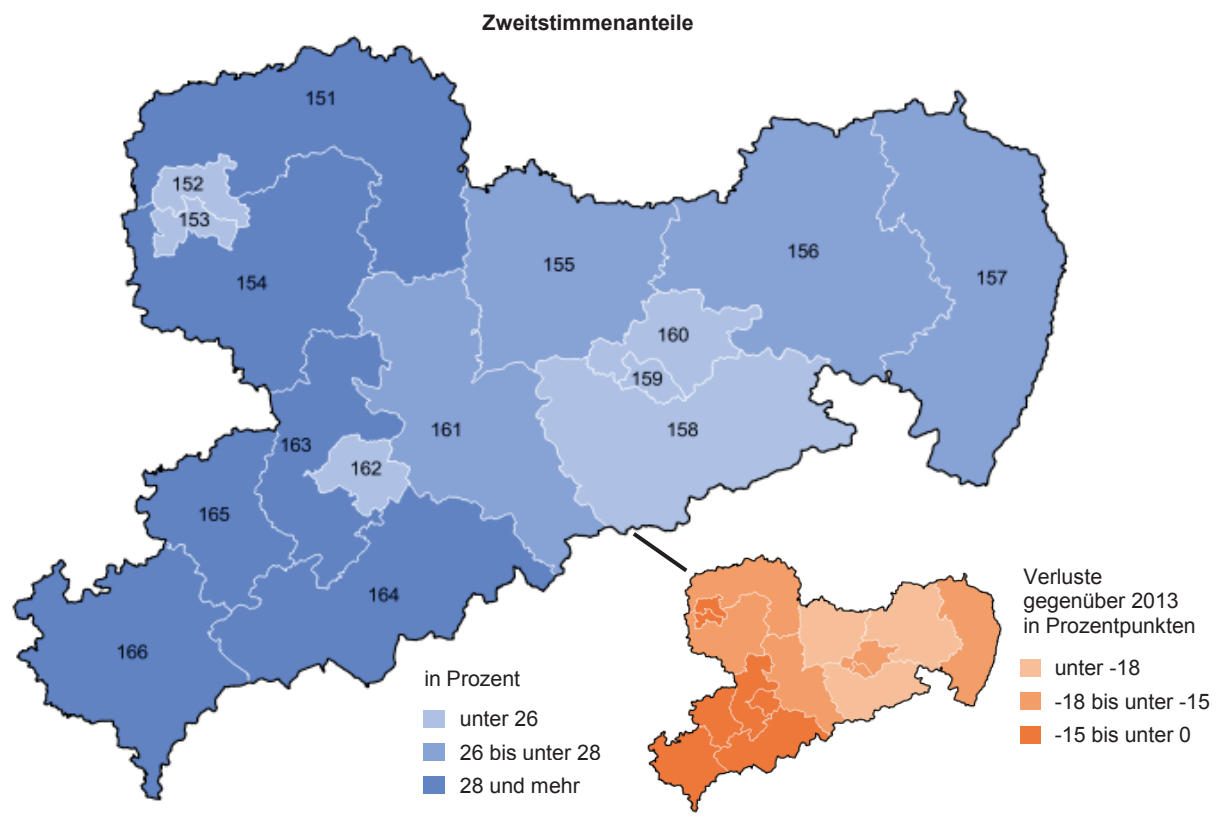
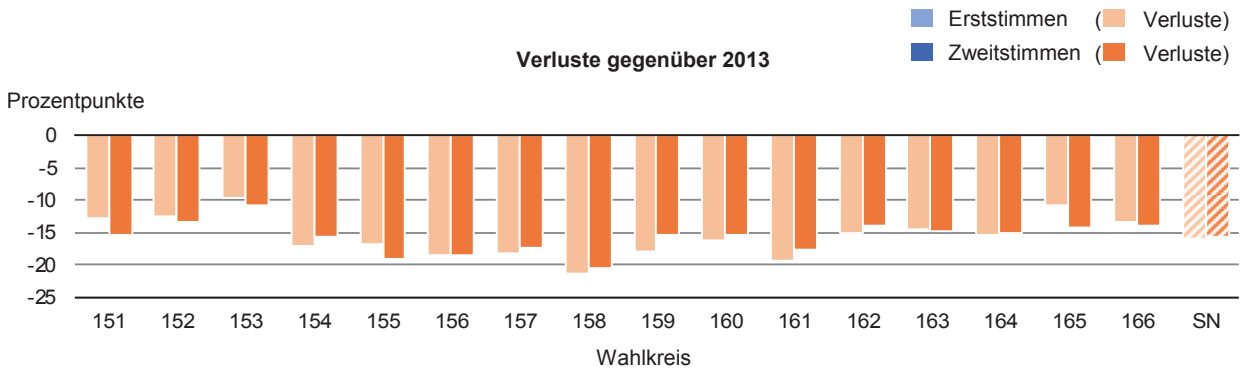
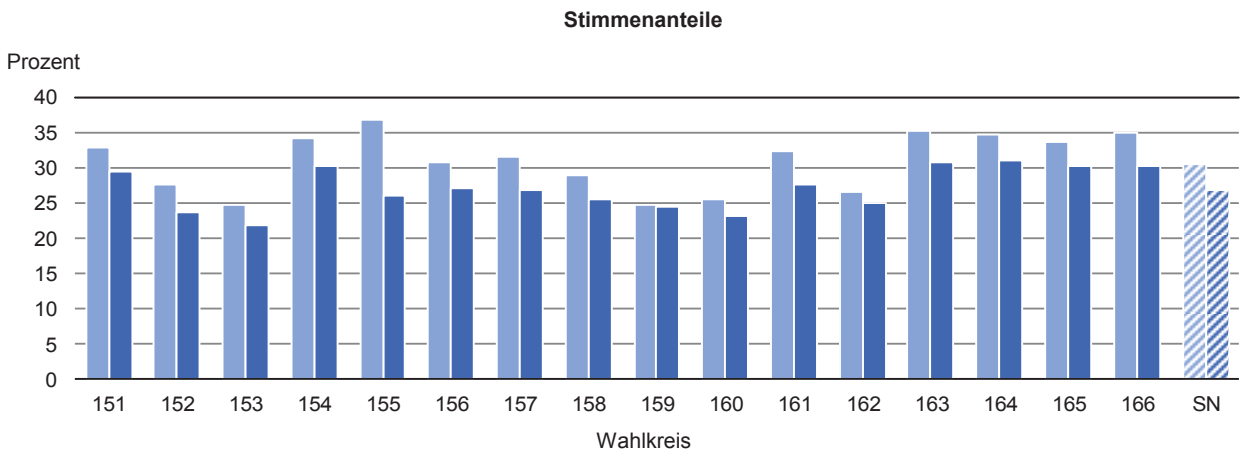


Abb. 5 Erst- und Zweitstimmenanteile für DIE LINKE bei der Bundestagswahl 2017 und deren Vergleich zu 2013 im Freistaat Sachsen nach Wahlkreisen

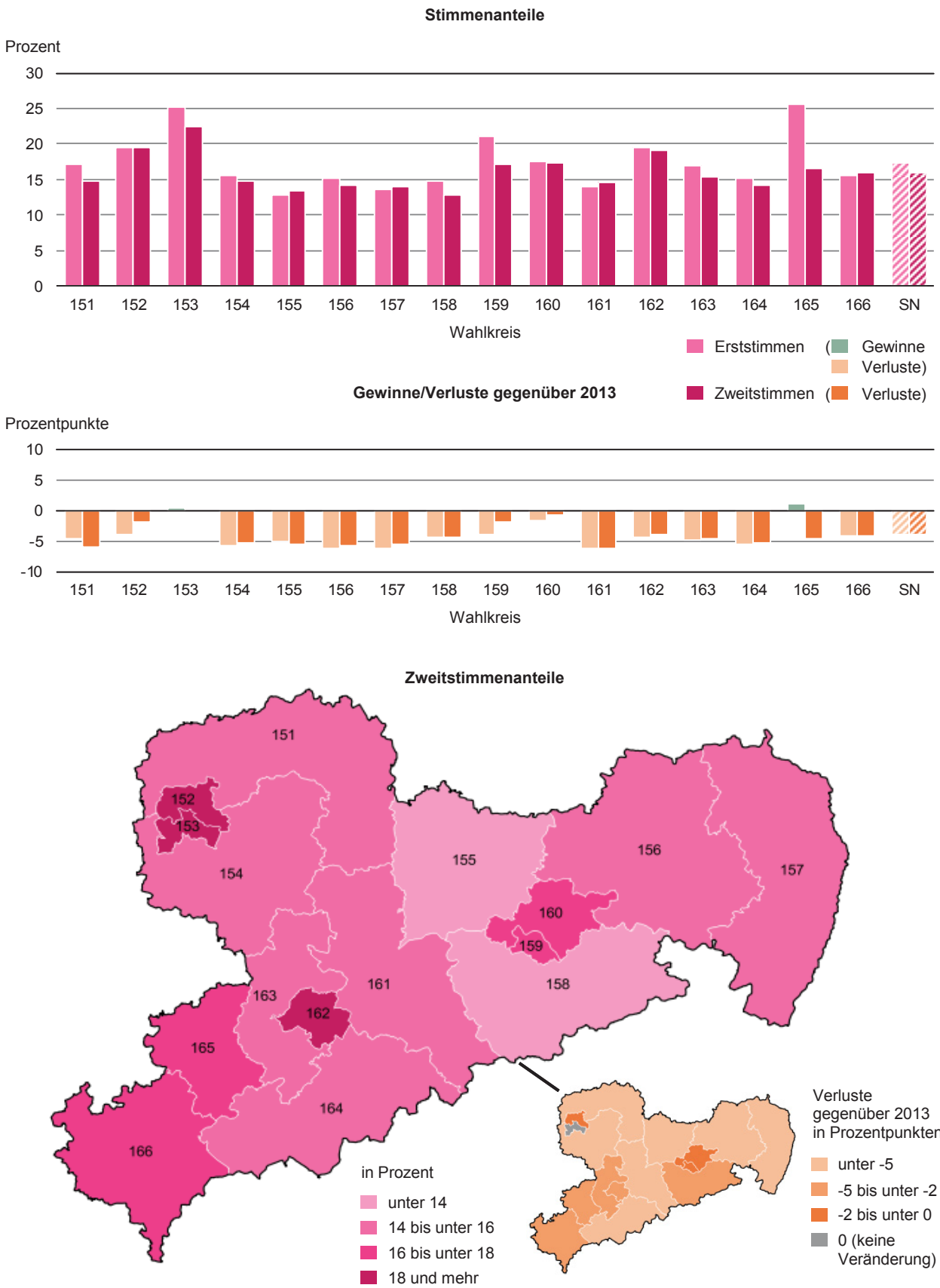


Abb. 6 Erst- und Zweitstimmenanteile für die SPD bei der Bundestagswahl 2017 und deren Vergleich zu 2013 im Freistaat Sachsen nach Wahlkreisen

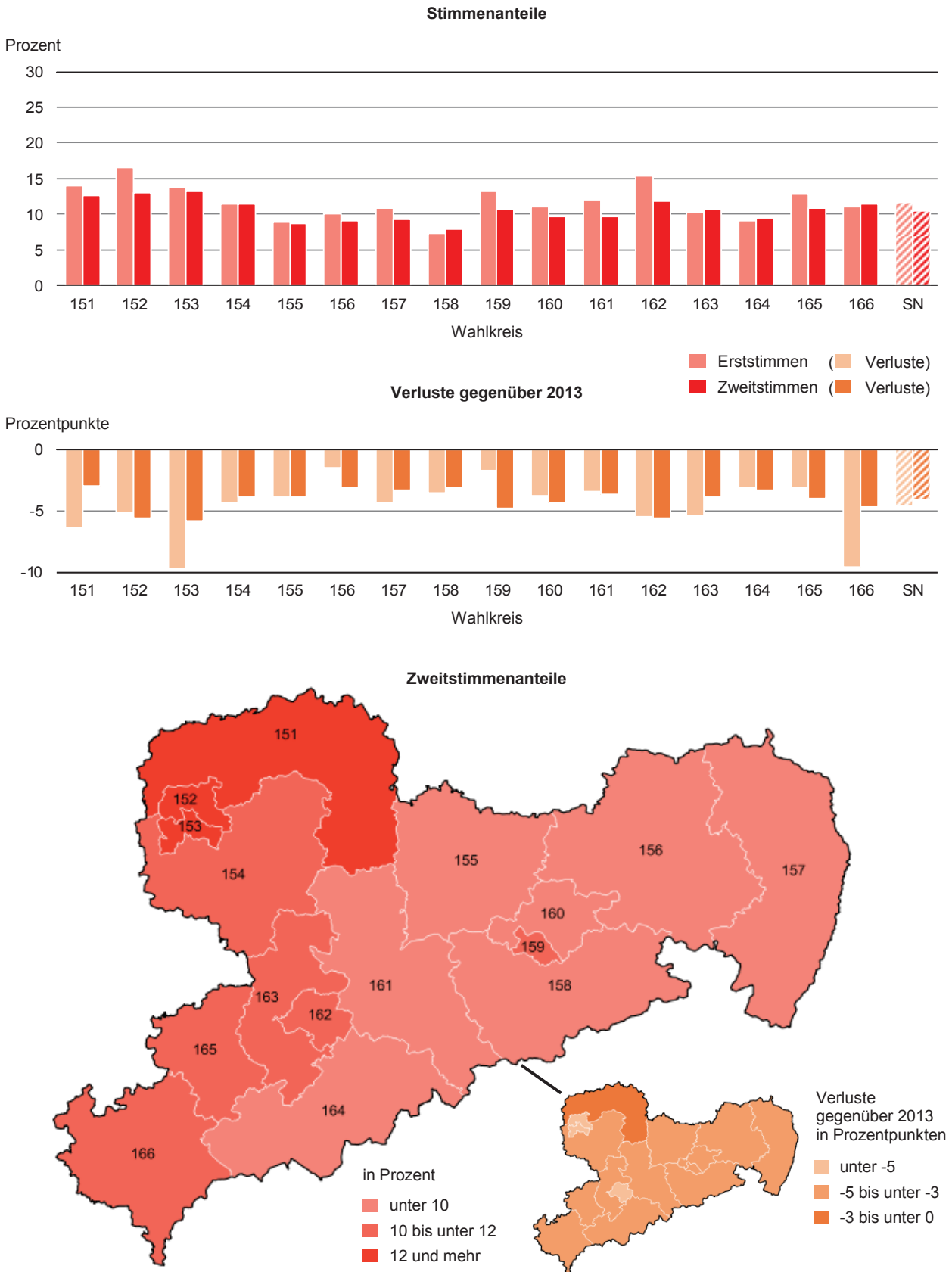
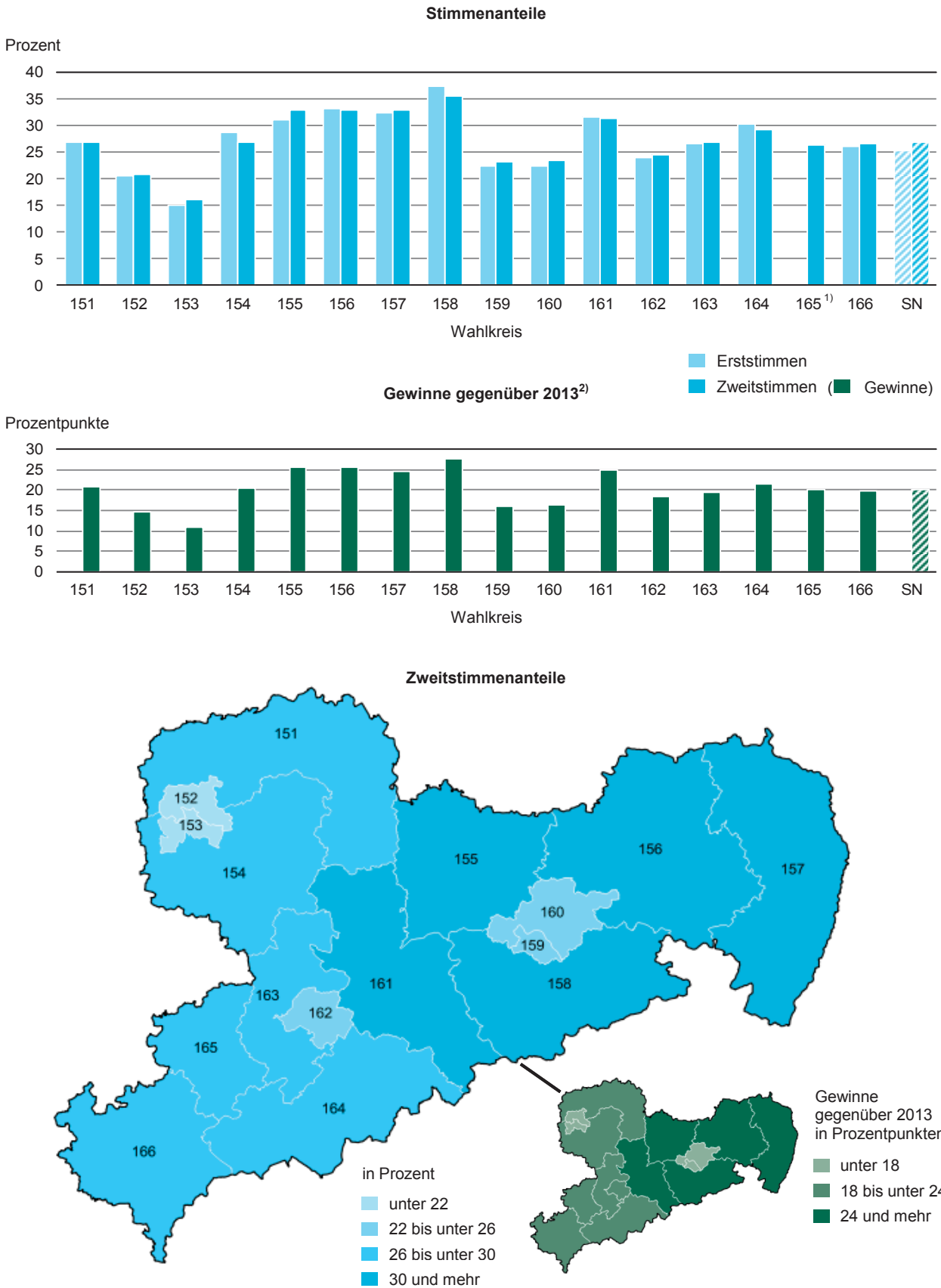


Abb. 7 Erst- und Zweitstimmenanteile für die AfD bei der Bundestagswahl 2017 und deren Vergleich zu 2013 im Freistaat Sachsen nach Wahlkreisen



1) Im Wahlkreis 165 ist kein Direktkandidat für die AfD angetreten.

2) Zur Bundestagswahl 2013 sind im Freistaat Sachsen keine Direktkandidaten für die AfD angetreten.

Abb. 8 Erst- und Zweitstimmenanteile für die GRÜNEN bei der Bundestagswahl 2017 und deren Vergleich zu 2013 im Freistaat Sachsen nach Wahlkreisen

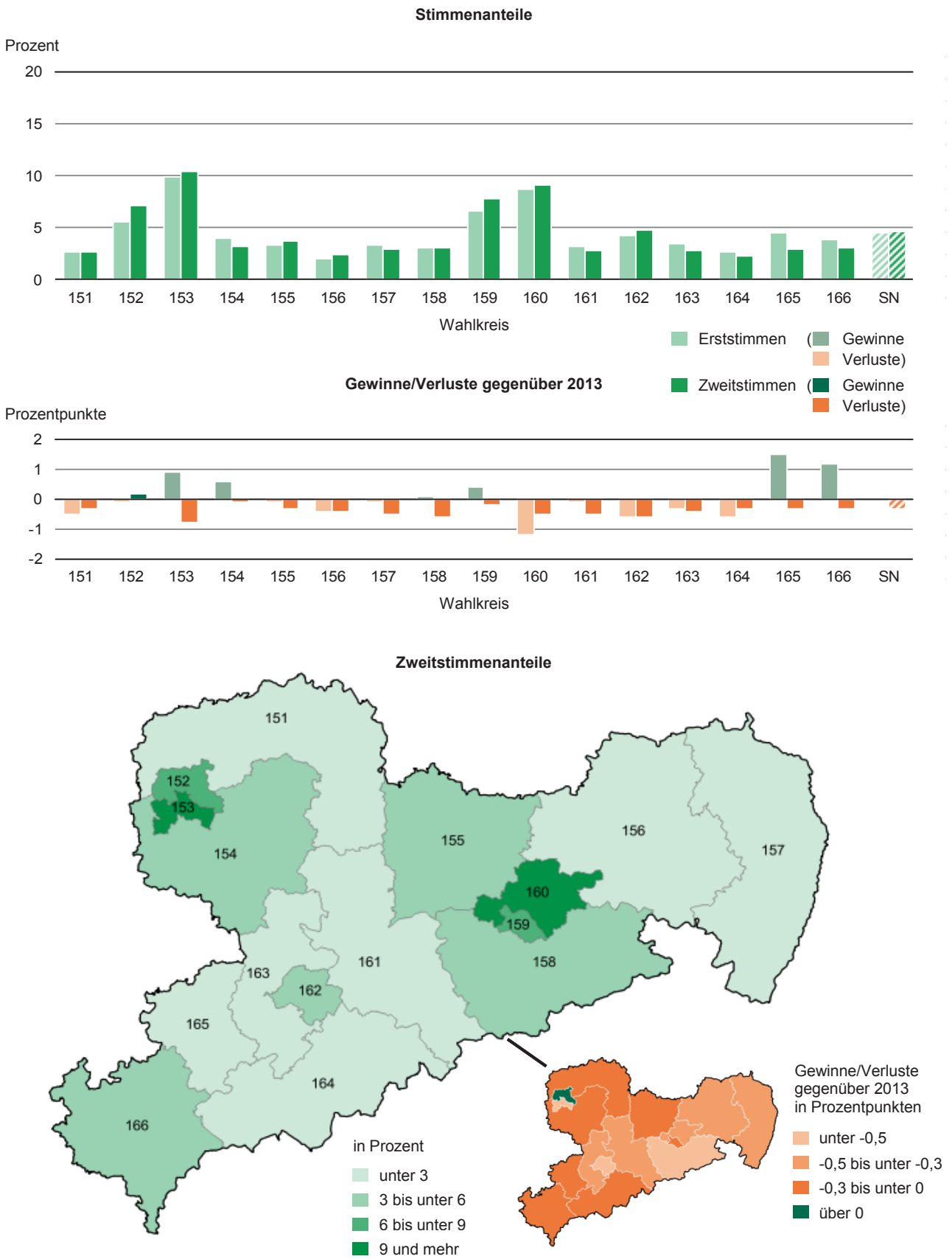
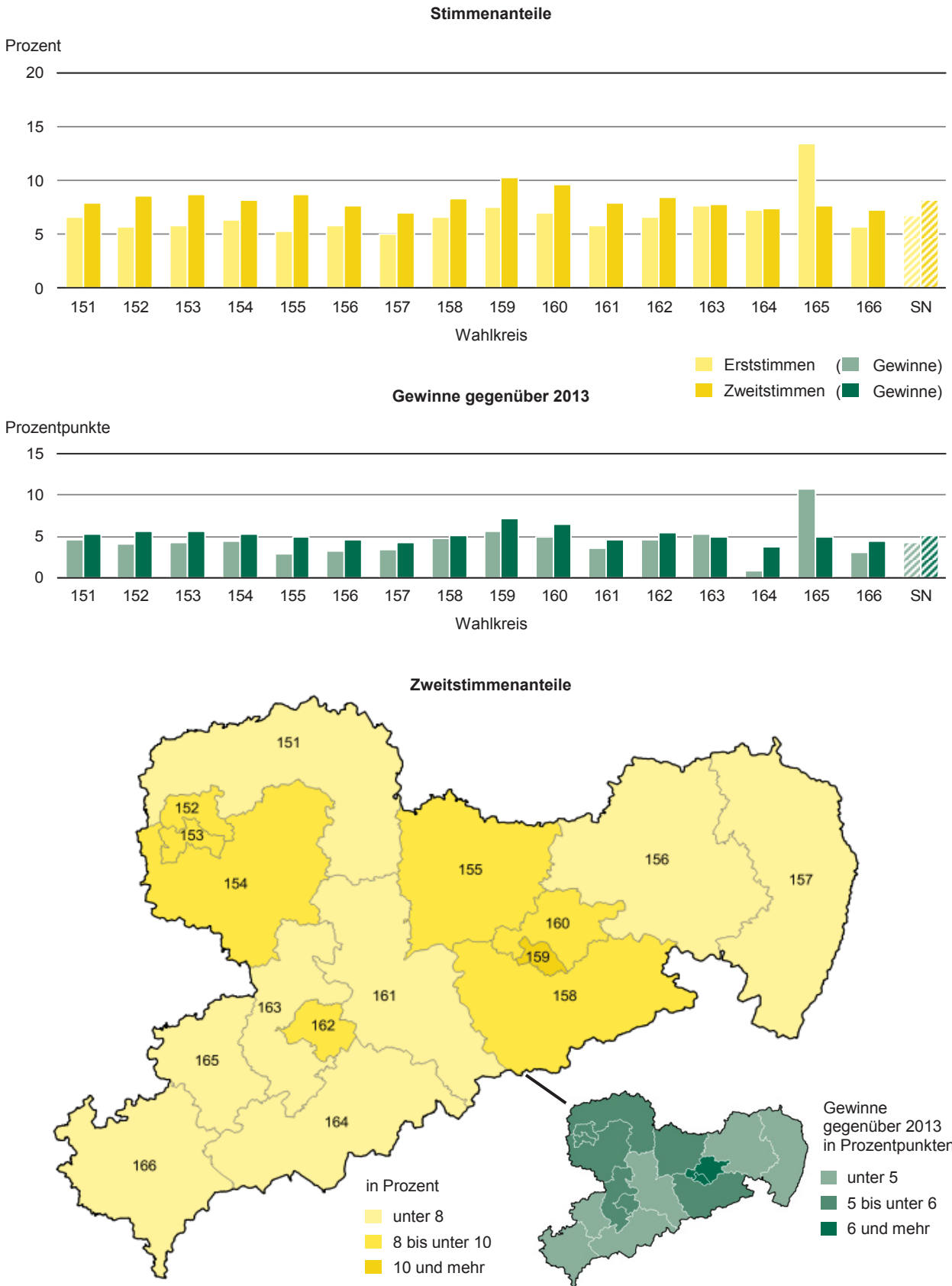


Abb. 9 Erst- und Zweitstimmenanteile für die FDP bei der Bundestagswahl 2017 und deren Vergleich zu 2013 im Freistaat Sachsen nach Wahlkreisen



1. Endgültiges Ergebnis bei der Bundestagswahl 2017 in der Bundesrepublik Deutschland und im Freistaat Sachsen

Merkmal	Bundesrepublik Deutschland			Freistaat Sachsen		
	absolut	%	Sitze	absolut	%	Sitze
Wahlberechtigte	61 688 485	x	x	3 329 550	x	x
Wähler	46 976 341	76,2	709	2 509 684	75,4	38
Erststimmen						
ungültige Erststimmen	586 726	1,2	x	39 951	1,6	x
gültige Erststimmen	46 389 615	98,8	299	2 469 733	98,4	16
CDU	14 030 751	30,2	185	756 206	30,6	12
DIE LINKE	3 966 637	8,6	5	432 722	17,5	1
SPD	11 429 231	24,6	59	289 109	11,7	0
AfD	5 317 499	11,5	3	628 048	25,4	3
GRÜNE	3 717 922	8,0	1	112 300	4,5	0
NPD	45 169	0,1	0	4 079	0,2	0
FDP	3 249 238	7,0	0	165 449	6,7	0
PIRATEN	93 196	0,2	0	7 286	0,3	0
FREIE WÄHLER	589 056	1,3	0	13 761	0,6	0
BüSo	15 960	0,0	0	10 598	0,4	0
MLPD	35 760	0,1	0	779	0,0	0
ÖDP	166 228	0,4	0	3 622	0,1	0
Die PARTEI	245 659	0,5	0	21 473	0,9	0
Bürgerkandidat	779	0,0	0	779	0,0	0
Der Auserwählte	493	0,0	0	493	0,0	0
Heimat Region Zwickau	12 622	0,0	0	12 622	0,5	0
Held	1 702	0,0	0	1 702	0,1	0
Hoyer	1 450	0,0	0	1 450	0,1	0
Internationalistisch. Bündnis	1 617	0,0	0	1 617	0,1	0
RINK	4 348	0,0	0	4 348	0,2	0
SGP	903	0,0	0	334	0,0	0
Wir sind LEIPZIGER	956	0,0	0	956	0,0	0
CSU	3 255 487	7,0	46	x	x	x
Sonstige	206 952	0,4	0	x	x	x

Noch: 1. Endgültiges Ergebnis bei der Bundestagswahl 2017
in der Bundesrepublik Deutschland und im Freistaat Sachsen

Merkmal	Bundesrepublik Deutschland			Freistaat Sachsen		
	absolut	%	Sitze	absolut	%	Sitze
Zweitstimmen						
ungültige Zweitstimmen	460 849	1,0	x	30 280	1,2	x
gültige Zweitstimmen	46 515 492	99,0	410	2 479 404	98,8	22
CDU	12 447 656	26,8	15	665 751	26,9	0
DIE LINKE	4 297 270	9,2	64	398 627	16,1	5
SPD	9 539 381	20,5	94	261 105	10,5	4
AfD	5 878 115	12,6	91	669 940	27,0	8
GRÜNE	4 158 400	8,9	66	113 608	4,6	2
NPD	176 020	0,4	0	28 215	1,1	0
FDP	4 999 449	10,7	80	203 662	8,2	3
PIRATEN	173 476	0,4	0	11 056	0,4	0
FREIE WÄHLER	463 292	1,0	0	27 471	1,1	0
BüSo	6 693	0,0	0	3 490	0,1	0
MLPD	29 785	0,1	0	2 566	0,1	0
BGE	97 539	0,2	0	9 451	0,4	0
DiB	60 914	0,1	0	6 475	0,3	0
ÖDP	144 809	0,3	0	6 809	0,3	0
Die PARTEI	454 349	1,0	0	31 999	1,3	0
Tierschutzpartei	374 179	0,8	0	35 121	1,4	0
V-Partei³	64 073	0,1	0	4 058	0,2	0
CSU	2 869 688	6,2	0	x	x	x
Sonstige	280 404	0,6	0	x	x	x

2. Endgültige Erst- (E) und Zweitstimmen (Z) bei der Bundestagswahl 2017 nach Parteien und Bundesländern

Bundesland		CDU/CSU	SPD	DIE LINKE	GRÜNE	FDP	AfD	Sonstige
Baden-Württemberg	E	39,3	19,5	5,4	13,4	8,6	11,5	2,2
	Z	34,4	16,4	6,4	13,5	12,7	12,2	4,5
Bayern	E	44,2	18,1	5,2	9,0	6,5	10,5	6,5
	Z	38,8	15,3	6,1	9,8	10,2	12,4	7,5
Berlin	E	24,7	21,0	20,2	12,4	5,6	11,4	4,7
	Z	22,7	17,9	18,8	12,6	8,9	12,0	7,1
Brandenburg	E	29,0	20,5	17,2	4,5	5,1	19,4	4,2
	Z	26,7	17,6	17,2	5,0	7,1	20,2	6,3
Bremen	E	24,6	31,8	11,9	10,1	9,2	9,3	3,2
	Z	25,1	26,8	13,4	11,1	9,3	10,0	4,3
Hamburg	E	28,5	32,0	10,8	11,7	7,1	7,3	2,6
	Z	27,2	23,5	12,2	13,9	10,8	7,8	4,5
Hessen	E	35,4	29,2	6,6	8,1	7,1	11,2	2,4
	Z	30,9	23,5	8,1	9,7	11,5	11,9	4,4
Mecklenburg-Vorpommern	E	34,2	17,4	18,5	3,6	4,7	18,2	3,4
	Z	33,1	15,1	17,8	4,3	6,2	18,6	4,9
Niedersachsen	E	38,3	33,6	5,9	7,2	5,7	8,0	1,3
	Z	34,9	27,4	7,0	8,7	9,3	9,1	3,6
Nordrhein-Westfalen	E	38,3	31,3	6,4	6,5	8,0	8,1	1,3
	Z	32,6	26,0	7,5	7,6	13,1	9,4	3,8
Saarland	E	36,2	31,5	11,2	4,5	4,7	9,3	2,6
	Z	32,4	27,1	12,9	6,0	7,6	10,1	3,9
Sachsen	E	30,6	11,7	17,5	4,5	6,7	25,4	3,5
	Z	26,9	10,5	16,1	4,6	8,2	27,0	6,7
Sachsen-Anhalt	E	32,4	17,2	19,2	3,1	6,5	16,9	4,7
	Z	30,3	15,2	17,7	3,7	7,8	19,6	5,7
Schleswig-Holstein	E	39,8	28,8	5,3	9,5	7,7	7,5	1,3
	Z	34,0	23,3	7,3	12,0	12,6	8,2	2,7
Thüringen	E	31,6	14,6	17,6	3,6	5,5	22,5	4,5
	Z	28,8	13,2	16,9	4,1	7,8	22,7	6,5
Rheinland-Pfalz	E	39,6	28,8	5,7	6,0	6,9	9,5	3,6
	Z	35,9	24,1	6,8	7,6	10,4	11,2	3,9
Bundesrepublik Deutschland	E	37,3	24,6	8,6	8,0	7,0	11,5	3,1
	Z	32,9	20,5	9,2	8,9	10,7	12,6	5,0

3. Gegenüberstellung des endgültigen und des vorläufigen Ergebnisses der Bundestagswahl 2017 im Freistaat Sachsen

Merkmal	Wahlergebnis				Differenz	
	endgültig		vorläufig		absolut	% - Punkte
	absolut	%	absolut	%		
Wahlberechtigte	3 329 550	x	3 328 669	x	881	x
Wähler	2 509 684	75,4	2 509 779	75,4	-95	0,0
Erststimmen						
ungültige Erststimmen	39 951	1,6	40 149	1,6	-198	0,0
gültige Erststimmen	2 469 733	98,4	2 469 630	98,4	103	0,0
davon entfielen auf						
CDU	756 206	30,6	756 133	30,6	73	0,0
DIE LINKE	432 722	17,5	432 791	17,5	-69	0,0
SPD	289 109	11,7	289 067	11,7	42	0,0
AfD	628 048	25,4	628 016	25,4	32	0,0
GRÜNE	112 300	4,5	112 274	4,5	26	0,0
NPD	4 079	0,2	4 080	0,2	-1	0,0
FDP	165 449	6,7	165 441	6,7	8	0,0
PIRATEN	7 286	0,3	7 292	0,3	-6	0,0
FREIE WÄHLER	13 761	0,6	13 761	0,6	0	0,0
BüSo	10 598	0,4	10 606	0,4	-8	0,0
MLPD	779	0,0	779	0,0	0	0,0
ÖDP	3 622	0,1	3 627	0,1	-5	0,0
Die PARTEI	21 473	0,9	21 469	0,9	4	0,0
Bürgerkandidat	779	0,0	777	0,0	2	0,0
Der Auserwählte	493	0,0	494	0,0	-1	0,0
Heimat Region Zwickau	12 622	0,5	12 627	0,5	-5	0,0
Held	1 702	0,1	1 700	0,1	2	0,0
Hoyer	1 450	0,1	1 450	0,1	0	0,0
Internationalistisch. Bündnis	1 617	0,1	1 613	0,1	4	0,0
RINK	4 348	0,2	4 343	0,2	5	0,0
SGP	334	0,0	334	0,0	0	0,0
Wir sind LEIPZIGER	956	0,0	956	0,0	0	0,0
Zweitstimmen						
ungültige Zweitstimmen	30 280	1,2	30 503	1,2	-223	0,0
gültige Zweitstimmen	2 479 404	98,8	2 479 276	98,8	128	0,0
davon entfielen auf						
CDU	665 751	26,9	665 688	26,9	63	0,0
DIE LINKE	398 627	16,1	398 731	16,1	-104	0,0
SPD	261 105	10,5	261 076	10,5	29	0,0
AfD	669 940	27,0	669 895	27,0	45	0,0
GRÜNE	113 608	4,6	113 572	4,6	36	0,0
NPD	28 215	1,1	28 434	1,1	-219	0,0
FDP	203 662	8,2	203 411	8,2	251	0,0
PIRATEN	11 056	0,4	11 065	0,4	-9	0,0
FREIE WÄHLER	27 471	1,1	27 443	1,1	28	0,0
BüSo	3 490	0,1	3 486	0,1	4	0,0
MLPD	2 566	0,1	2 573	0,1	-7	0,0
BGE	9 451	0,4	9 453	0,4	-2	0,0
DiB	6 475	0,3	6 461	0,3	14	0,0
ÖDP	6 809	0,3	6 813	0,3	-4	0,0
Die PARTEI	31 999	1,3	32 014	1,3	-15	0,0
Tierschutzpartei	35 121	1,4	35 100	1,4	21	0,0
V-Partei ⁹	4 058	0,2	4 061	0,2	-3	0,0

4. Direkt gewählte Bewerber bei der Bundestagswahl 2017 im Freistaat Sachsen nach Wahlkreisen (endgültig)

Wk-Nr.	Wahlkreis	Wahlvorschlags-träger	Name, Vorname	Erststimmen		Stimmenvorsprung zum Zweitplatzierten	
				absolut	%	absolut	%-Punkte
151	Nordsachsen	CDU	Wendt, Marian	38 207	32,8	6 963	6,0
152	Leipzig I	CDU	Lehmann, Jens	43 919	27,5	11 217	7,0
153	Leipzig II	DIE LINKE	Pellmann, Sören	43 948	25,3	1 170	0,7
154	Leipzig-Land	CDU	Landgraf, Katharina	54 152	34,1	8 589	5,4
155	Meißen	CDU	de Maizière, Dr. Thomas	55 326	36,7	8 561	5,7
156	Bautzen I	AfD	Hilse, Karsten	52 770	33,2	4 191	2,6
157	Görlitz	AfD	Chrupalla, Tino	49 834	32,4	1 578	1,0
158	Sächsische Schweiz-Osterzgebirge	AfD	Petry, Dr. Frauke	57 554	37,4	13 200	8,6
159	Dresden I	CDU	Lämmel, Gottfried Andreas	44 388	24,6	4 008	2,2
160	Dresden II - Bautzen II	CDU	Vaatz, Arnold	47 185	25,5	5 983	3,2
161	Mittelsachsen	CDU	Bellmann, Veronika	48 230	32,4	1 403	0,9
162	Chemnitz	CDU	Heinrich, Frank	38 653	26,6	3 695	2,6
163	Chemnitzer Umland - Erzgebirgskreis II	CDU	Wanderwitz, Marco	48 012	35,1	11 624	8,5
164	Erzgebirgskreis I	CDU	Krauß, Alexander Gerd	56 716	34,7	7 251	4,5
165	Zwickau	CDU	Körber, Carsten	48 347	33,7	11 466	8,0
166	Vogtlandkreis	CDU	Magwas, Yvonne	49 104	35,0	12 676	9,0

5. Über Erst- und Zweitstimmen gewählte Bewerber bei der Bundestagswahl 2017 im Freistaat Sachsen nach Parteien (endgültig)

Erststimmen		Zweitstimmen	
Wk-Nr.	Name, Vorname	Listenplatz	Name, Vorname

Christlich Demokratische Union Deutschlands (CDU)

151 Wendt, Marian
 152 Lehmann, Jens
 154 Landgraf, Katharina
 155 de Maizière, Dr. Thomas
 159 Lämmel, Gottfried Andreas
 160 Vaatz, Arnold
 161 Bellmann, Veronika
 162 Heinrich, Frank
 163 Wanderwitz, Marco
 164 Krauß, Alexander Gerd
 165 Körber, Carsten
 166 Magwas, Yvonne

DIE LINKE (DIE LINKE)

153 Pellmann, Sören

1	Kipping, Katja
2	Hahn, Dr. André
3	Lay, Caren Nicole
4	Leutert, Michael Gerhard
5	Zimmermann, Sabine

Sozialdemokratische Partei Deutschlands (SPD)

1	Kolbe, Daniela
2	Jurk, Thomas Edmund
3	Rüthrich, Susann
4	Müller, Detlef

Alternative für Deutschland (AfD)

156	Hilse, Karsten	2	Maier, Jens
157	Chrupalla, Tino	3	Droese, Siegbert
158	Petry, Dr. Frauke	4	Spangenberg, Detlev
		6	Heßenkemper, Prof. Dr. Heiko
		7	Oehme, Bernhard Ulrich
		9	Hartmann, Verena
		10	Herrmann, Klaus Lars
		11	Neumann, Christoph

BÜNDNIS 90/DIE GRÜNEN (GRÜNE)

1	Lazar, Monika
2	Kühn, Stephan

Freie Demokratische Partei (FDP)

1	Herbst, Torsten
2	Martens, Dr. Jürgen Andreas Michael
3	Müller-Rosentritt, Frank

7. Endgültige Ergebnisse bei den Bundestagswahlen 2017 und 2013 im Freistaat Sachsen nach Wahlkreisen

Wk-Nr.	Wahlkreis Land	Wahlberechtigte	Wähler		Gültige Stimmen		
			absolut	%	Erststimmen	Zweitstimmen	
151	Nordsachsen	2017	163 916	118 170	72,1	116 438	116 563
		2013	168 695	112 071	66,4	109 461	110 163
152	Leipzig I	2017	220 654	161 407	73,1	159 781	159 930
		2013	210 456	138 427	65,8	136 399	136 794
153	Leipzig II	2017	227 718	175 198	76,9	173 636	173 784
		2013	219 865	153 935	70,0	151 860	152 187
154	Leipzig-Land	2017	215 616	161 321	74,8	159 004	159 391
		2013	220 400	151 537	68,8	148 740	149 205
155	Meißen	2017	201 310	152 988	76,0	150 932	150 913
		2013	207 261	145 679	70,3	142 973	143 189
156	Bautzen I	2017	213 990	161 319	75,4	158 876	158 842
		2013	223 726	155 255	69,4	152 003	152 013
157	Görlitz	2017	213 021	156 089	73,3	153 643	153 720
		2013	223 614	152 944	68,4	149 683	149 961
158	Sächsische Schweiz-Osterzgebirge	2017	202 580	156 342	77,2	153 899	154 375
		2013	207 752	147 427	71,0	144 771	144 975
159	Dresden I	2017	232 636	182 849	78,6	180 647	181 118
		2013	233 382	173 167	74,2	170 365	171 136
160	Dresden II - Bautzen II	2017	235 464	186 818	79,3	184 693	185 164
		2013	235 691	173 489	73,6	170 398	171 193
161	Mittelsachsen	2017	201 629	150 648	74,7	148 674	148 889
		2013	210 677	145 578	69,1	142 986	143 374
162	Chemnitz	2017	195 929	147 218	75,1	145 553	145 871
		2013	201 249	135 876	67,5	134 175	134 528
163	Chemnitzer Umland - Erzgebirgskreis II	2017	183 483	138 891	75,7	136 670	137 183
		2013	191 550	134 560	70,2	131 445	132 435
164	Erzgebirgskreis I	2017	220 917	166 701	75,5	163 552	163 971
		2013	232 499	161 718	69,6	157 918	158 750
165	Zwickau	2017	207 606	150 950	72,7	143 380	148 829
		2013	217 679	148 305	68,1	145 582	146 054
166	Vogtlandkreis	2017	193 081	142 775	73,9	140 355	140 861
		2013	201 934	138 790	68,7	136 134	136 695
	Sachsen	2017	3 329 550	2 509 684	75,4	2 469 733	2 479 404
		2013	3 406 430	2 368 758	69,5	2 324 893	2 332 652

8. Gültige Erststimmen bei der Bundestagswahl 2017 im Freistaat Sachsen nach Parteien, anderen Wahlvorschlägen und Wahlkreisen (endgültig)

Wk-Nr.	Wahlkreis Land		Insgesamt	Davon entfielen auf ...				
				CDU	DIE LINKE	SPD	AfD	GRÜNE
151	Nordsachsen	absolut	116 438	38 207	20 028	16 248	31 244	3 070
		%	100	32,8	17,2	14,0	26,8	2,6
152	Leipzig I	absolut	159 781	43 919	31 132	26 330	32 702	8 735
		%	100	27,5	19,5	16,5	20,5	5,5
153	Leipzig II	absolut	173 636	42 778	43 948	23 787	25 968	17 273
		%	100	24,6	25,3	13,7	15,0	9,9
154	Leipzig-Land	absolut	159 004	54 152	24 801	18 221	45 563	6 219
		%	100	34,1	15,6	11,5	28,7	3,9
155	Meißen	absolut	150 932	55 326	19 122	13 486	46 765	5 051
		%	100	36,7	12,7	8,9	31,0	3,3
156	Bautzen I	absolut	158 876	48 579	24 221	15 836	52 770	3 247
		%	100	30,6	15,2	10,0	33,2	2,0
157	Görlitz	absolut	153 643	48 256	20 853	16 801	49 834	4 995
		%	100	31,4	13,6	10,9	32,4	3,3
158	Sächsische Schweiz- Ostergebirge	absolut	153 899	44 354	22 614	11 100	57 554	4 575
		%	100	28,8	14,7	7,2	37,4	3,0
159	Dresden I	absolut	180 647	44 388	37 936	23 906	40 380	11 765
		%	100	24,6	21,0	13,2	22,4	6,5
160	Dresden II - Bautzen II	absolut	184 693	47 185	32 397	20 593	41 202	15 839
		%	100	25,5	17,5	11,1	22,3	8,6
161	Mittelsachsen	absolut	148 674	48 230	20 785	17 782	46 827	4 626
		%	100	32,4	14,0	12,0	31,5	3,1
162	Chemnitz	absolut	145 553	38 653	28 213	22 413	34 958	6 157
		%	100	26,6	19,4	15,4	24,0	4,2
163	Chemnitzer Umland - Erzgebirgskreis II	absolut	136 670	48 012	23 174	14 142	36 388	4 609
		%	100	35,1	17,0	10,3	26,6	3,4
164	Erzgebirgskreis I	absolut	163 552	56 716	24 808	14 707	49 465	4 334
		%	100	34,7	15,2	9,0	30,2	2,6
165	Zwickau	absolut	143 380	48 347	36 881	18 219	x	6 513
		%	100	33,7	25,7	12,7	x	4,5
166	Vogtlandkreis	absolut	140 355	49 104	21 809	15 538	36 428	5 292
		%	100	35,0	15,5	11,1	26,0	3,8
	Sachsen	absolut	2 469 733	756 206	432 722	289 109	628 048	112 300
		%	100	30,6	17,5	11,7	25,4	4,5

						Wahlkreis Land	Wk- Nr.	
NPD	FDP	PIRATEN	FREIE WÄHLER	BüSo	MLPD			
x	7 641	x	x	x	x	absolut	Nordsachsen	151
x	6,6	x	x	x	x	%		
x	9 074	x	1 876	550	x	absolut	Leipzig I	152
x	5,7	x	1,2	0,3	x	%		
x	10 052	1 325	2 034	380	407	absolut	Leipzig II	153
x	5,8	0,8	1,2	0,2	0,2	%		
x	10 048	x	x	x	x	absolut	Leipzig-Land	154
x	6,3	x	x	x	x	%		
1 928	7 991	x	x	1 263	x	absolut	Meißen	155
1,3	5,3	x	x	0,8	x	%		
x	9 247	x	3 562	635	x	absolut	Bautzen I	156
x	5,8	x	2,2	0,4	x	%		
x	7 661	x	3 521	1 722	x	absolut	Görlitz	157
x	5,0	x	2,3	1,1	x	%		
x	9 933	x	x	2 319	x	absolut	Sächsische Schweiz- Osterzgebirge	158
x	6,5	x	x	1,5	x	%		
991	13 590	1 861	x	669	x	absolut	Dresden I	159
0,5	7,5	1,0	x	0,4	x	%		
1 160	12 843	2 697	2 768	499	372	absolut	Dresden II - Bautzen II	160
0,6	7,0	1,5	1,5	0,3	0,2	%		
x	8 652	x	x	1 772	x	absolut	Mittelsachsen	161
x	5,8	x	x	1,2	x	%		
x	9 535	1 403	x	789	x	absolut	Chemnitz	162
x	6,6	1,0	x	0,5	x	%		
x	10 345	x	x	x	x	absolut	Chemnitzer Umland - Erzgebirgskreis II	163
x	7,6	x	x	x	x	%		
x	11 820	x	x	x	x	absolut	Erzgebirgskreis I	164
x	7,2	x	x	x	x	%		
x	19 181	x	x	x	x	absolut	Zwickau	165
x	13,4	x	x	x	x	%		
x	7 836	x	x	x	x	absolut	Vogtlandkreis	166
x	5,6	x	x	x	x	%		
4 079	165 449	7 286	13 761	10 598	779	absolut	Sachsen	
0,2	6,7	0,3	0,6	0,4	0,0	%		

Noch: 8. Gültige Erststimmen bei der Bundestagswahl 2017 im Freistaat Sachsen nach Parteien, anderen Wahlvorschlägen und Wahlkreisen (endgültig)

Wk-Nr.	Wahlkreis Land		Noch: davon entfielen auf ...					Held
			ÖDP	Die PARTEI	Bürger- kandidat	Der Auser- wählte	Heimat Region Zwickau	
151	Nordsachsen	absolut	x	x	x	x	x	x
		%	x	x	x	x	x	x
152	Leipzig I	absolut	x	4 173	x	x	x	x
		%	x	2,6	x	x	x	x
153	Leipzig II	absolut	x	5 191	x	493	x	x
		%	x	3,0	x	0,3	x	x
154	Leipzig-Land	absolut	x	x	x	x	x	x
		%	x	x	x	x	x	x
155	Meißen	absolut	x	x	x	x	x	x
		%	x	x	x	x	x	x
156	Bautzen I	absolut	x	x	779	x	x	x
		%	x	x	0,5	x	x	x
157	Görlitz	absolut	x	x	x	x	x	x
		%	x	x	x	x	x	x
158	Sächsische Schweiz- Osterzgebirge	absolut	x	x	x	x	x	x
		%	x	x	x	x	x	x
159	Dresden I	absolut	1 481	3 680	x	x	x	x
		%	0,8	2,0	x	x	x	x
160	Dresden II - Bautzen II	absolut	2 141	4 997	x	x	x	x
		%	1,2	2,7	x	x	x	x
161	Mittelsachsen	absolut	x	x	x	x	x	x
		%	x	x	x	x	x	x
162	Chemnitz	absolut	x	3 432	x	x	x	x
		%	x	2,4	x	x	x	x
163	Chemnitzer Umland - Erzgebirgskreis II	absolut	x	x	x	x	x	x
		%	x	x	x	x	x	x
164	Erzgebirgskreis I	absolut	x	x	x	x	x	1 702
		%	x	x	x	x	x	1,0
165	Zwickau	absolut	x	x	x	x	12 622	x
		%	x	x	x	x	8,8	x
166	Vogtlandkreis	absolut	x	x	x	x	x	x
		%	x	x	x	x	x	x
	Sachsen	absolut	3 622	21 473	779	493	12 622	1 702
		%	0,1	0,9	0,0	0,0	0,5	0,1

Hoyer	Internationalistisch. Bündnis	RINK	SGP	Wir sind LEIPZIGER	Wahlkreis Land	Wk- Nr.	
x	x	x	x	x	absolut	Nordsachsen	151
x	x	x	x	x	%		
x	x	x	334	956	absolut	Leipzig I	152
x	x	x	0,2	0,6	%		
x	x	x	x	x	absolut	Leipzig II	153
x	x	x	x	x	%		
x	x	x	x	x	absolut	Leipzig-Land	154
x	x	x	x	x	%		
x	x	x	x	x	absolut	Meißen	155
x	x	x	x	x	%		
x	x	x	x	x	absolut	Bautzen I	156
x	x	x	x	x	%		
x	x	x	x	x	absolut	Görlitz	157
x	x	x	x	x	%		
1 450	x	x	x	x	absolut	Sächsische Schweiz- Osterzgebirge	158
0,9	x	x	x	x	%		
x	x	x	x	x	absolut	Dresden I	159
x	x	x	x	x	%		
x	x	x	x	x	absolut	Dresden II - Bautzen II	160
x	x	x	x	x	%		
x	x	x	x	x	absolut	Mittelsachsen	161
x	x	x	x	x	%		
x	x	x	x	x	absolut	Chemnitz	162
x	x	x	x	x	%		
x	x	x	x	x	absolut	Chemnitzer Umland - Erzgebirgskreis II	163
x	x	x	x	x	%		
x	x	x	x	x	absolut	Erzgebirgskreis I	164
x	x	x	x	x	%		
x	1 617	x	x	x	absolut	Zwickau	165
x	1,1	x	x	x	%		
x	x	4 348	x	x	absolut	Vogtlandkreis	166
x	x	3,1	x	x	%		
1 450	1 617	4 348	334	956	absolut	Sachsen	
0,1	0,1	0,2	0,0	0,0	%		

9. Gültige Zweitstimmen bei der Bundestagswahl 2017 im Freistaat Sachsen nach Parteien und Wahlkreisen (endgültig)

Wk-Nr.	Wahlkreis Land		Insgesamt	Davon entfielen auf ...					
				CDU	DIE LINKE	SPD	AfD	GRÜNE	NPD
151	Nordsachsen	absolut	116 563	34 321	17 173	14 519	31 301	3 021	1 789
		%	100	29,4	14,7	12,5	26,9	2,6	1,5
152	Leipzig I	absolut	159 930	37 622	31 137	20 674	33 291	11 300	1 169
		%	100	23,5	19,5	12,9	20,8	7,1	0,7
153	Leipzig II	absolut	173 784	38 111	39 058	22 725	27 774	18 154	678
		%	100	21,9	22,5	13,1	16,0	10,4	0,4
154	Leipzig-Land	absolut	159 391	47 944	23 368	18 139	42 823	5 157	1 793
		%	100	30,1	14,7	11,4	26,9	3,2	1,1
155	Meißen	absolut	150 913	39 406	20 111	13 148	49 615	5 531	2 279
		%	100	26,1	13,3	8,7	32,9	3,7	1,5
156	Bautzen I	absolut	158 842	42 995	22 597	14 378	52 041	3 768	2 371
		%	100	27,1	14,2	9,1	32,8	2,4	1,5
157	Görlitz	absolut	153 720	41 000	21 534	14 249	50 551	4 476	2 337
		%	100	26,7	14,0	9,3	32,9	2,9	1,5
158	Sächsische Schweiz- Osterzgebirge	absolut	154 375	39 581	19 708	12 040	54 749	4 643	2 875
		%	100	25,6	12,8	7,8	35,5	3,0	1,9
159	Dresden I	absolut	181 118	44 104	31 004	19 246	41 812	13 936	1 284
		%	100	24,4	17,1	10,6	23,1	7,7	0,7
160	Dresden II - Bautzen II	absolut	185 164	42 792	32 040	17 977	43 126	16 588	1 372
		%	100	23,1	17,3	9,7	23,3	9,0	0,7
161	Mittelsachsen	absolut	148 889	41 189	21 582	14 487	46 522	4 112	1 967
		%	100	27,7	14,5	9,7	31,2	2,8	1,3
162	Chemnitz	absolut	145 871	36 270	28 010	17 373	35 456	6 818	1 149
		%	100	24,9	19,2	11,9	24,3	4,7	0,8
163	Chemnitzer Umland - Erzgebirgskreis II	absolut	137 183	41 947	20 972	14 524	36 746	3 850	1 686
		%	100	30,6	15,3	10,6	26,8	2,8	1,2
164	Erzgebirgskreis I	absolut	163 971	50 759	23 090	15 452	47 952	3 661	2 727
		%	100	31,0	14,1	9,4	29,2	2,2	1,7
165	Zwickau	absolut	148 829	45 106	24 665	16 131	38 964	4 327	1 302
		%	100	30,3	16,6	10,8	26,2	2,9	0,9
166	Vogtlandkreis	absolut	140 861	42 604	22 578	16 043	37 217	4 266	1 437
		%	100	30,2	16,0	11,4	26,4	3,0	1,0
Sachsen		absolut	2 479 404	665 751	398 627	261 105	669 940	113 608	28 215
		%	100	26,9	16,1	10,5	27,0	4,6	1,1

FDP	PIRATEN	FREIE WÄHLER	BüSo	MLPD	BGE	DiB	ÖDP	Die PARTEI	Tier-schutz-partei	V-Partei ³	Wk-Nr.
9 189 7,9	397 0,3	1 273 1,1	60 0,1	99 0,1	340 0,3	155 0,1	167 0,1	891 0,8	1 714 1,5	154 0,1	151
13 565 8,5	850 0,5	1 443 0,9	241 0,2	247 0,2	876 0,5	770 0,5	330 0,2	3 205 2,0	2 877 1,8	333 0,2	152
14 866 8,6	967 0,6	1 302 0,7	199 0,1	258 0,1	1 175 0,7	884 0,5	376 0,2	4 203 2,4	2 555 1,5	499 0,3	153
12 859 8,1	505 0,3	1 580 1,0	100 0,1	168 0,1	510 0,3	297 0,2	251 0,2	1 366 0,9	2 298 1,4	233 0,1	154
13 156 8,7	579 0,4	1 585 1,1	312 0,2	119 0,1	601 0,4	330 0,2	389 0,3	1 398 0,9	2 119 1,4	235 0,2	155
12 122 7,6	602 0,4	2 569 1,6	233 0,1	138 0,1	559 0,4	312 0,2	435 0,3	1 356 0,9	2 171 1,4	195 0,1	156
10 810 7,0	516 0,3	2 464 1,6	362 0,2	128 0,1	658 0,4	290 0,2	368 0,2	1 444 0,9	2 285 1,5	248 0,2	157
12 795 8,3	483 0,3	2 186 1,4	437 0,3	119 0,1	533 0,3	300 0,2	456 0,3	1 278 0,8	1 975 1,3	217 0,1	158
18 610 10,3	1 209 0,7	1 371 0,8	320 0,2	155 0,1	811 0,4	700 0,4	1 002 0,6	3 022 1,7	2 203 1,2	329 0,2	159
17 684 9,6	1 501 0,8	1 927 1,0	219 0,1	255 0,1	1 041 0,6	758 0,4	1 100 0,6	3 850 2,1	2 530 1,4	404 0,2	160
11 767 7,9	651 0,4	1 549 1,0	384 0,3	154 0,1	346 0,2	253 0,2	350 0,2	1 442 1,0	1 960 1,3	174 0,1	161
12 184 8,4	874 0,6	1 068 0,7	255 0,2	156 0,1	478 0,3	407 0,3	308 0,2	2 746 1,9	2 042 1,4	277 0,2	162
10 542 7,7	513 0,4	1 838 1,3	86 0,1	103 0,1	349 0,3	265 0,2	289 0,2	1 471 1,1	1 830 1,3	172 0,1	163
12 106 7,4	531 0,3	2 343 1,4	98 0,1	121 0,1	493 0,3	269 0,2	378 0,2	1 424 0,9	2 354 1,4	213 0,1	164
11 253 7,6	463 0,3	1 674 1,1	105 0,1	202 0,1	326 0,2	230 0,2	299 0,2	1 408 0,9	2 162 1,5	212 0,1	165
10 154 7,2	415 0,3	1 299 0,9	79 0,1	144 0,1	355 0,3	255 0,2	311 0,2	1 495 1,1	2 046 1,5	163 0,1	166
203 662 8,2	11 056 0,4	27 471 1,1	3 490 0,1	2 566 0,1	9 451 0,4	6 475 0,3	6 809 0,3	31 999 1,3	35 121 1,4	4 058 0,2	

10. Endgültige Zweitstimmen bei den Bundestagswahlen 2017 und 2013 im Freistaat Sachsen nach Parteien und Wahlkreisen (in Prozent)

Wk-Nr.	Wahlkreis Land		CDU	DIE LINKE	SPD	AfD	GRÜNE	NPD	FDP	PIRATEN
151	Nordsachsen	2017	29,4	14,7	12,5	26,9	2,6	1,5	7,9	0,3
		2013	44,9	20,6	15,4	6,1	2,9	3,9	2,6	1,9
		Veränderung in %-Punkten	-15,5	-5,9	-2,9	20,8	-0,3	-2,4	5,3	-1,6
152	Leipzig I	2017	23,5	19,5	12,9	20,8	7,1	0,7	8,5	0,5
		2013	36,9	21,3	18,5	6,1	6,9	2,4	2,9	3,2
		Veränderung in %-Punkten	-13,4	-1,8	-5,6	14,7	0,2	-1,7	5,6	-2,7
153	Leipzig II	2017	21,9	22,5	13,1	16,0	10,4	0,4	8,6	0,6
		2013	32,6	22,5	18,9	5,1	11,2	1,5	3,0	3,9
		Veränderung in %-Punkten	-10,7	0,0	-5,8	10,9	-0,8	-1,1	5,6	-3,3
154	Leipzig-Land	2017	30,1	14,7	11,4	26,9	3,2	1,1	8,1	0,3
		2013	45,8	19,9	15,2	6,4	3,3	3,0	2,9	1,9
		Veränderung in %-Punkten	-15,7	-5,2	-3,8	20,5	-0,1	-1,9	5,2	-1,6
155	Meißen	2017	26,1	13,3	8,7	32,9	3,7	1,5	8,7	0,4
		2013	45,1	18,7	12,6	7,1	4,0	3,9	3,7	2,3
		Veränderung in %-Punkten	-19,0	-5,4	-3,9	25,8	-0,3	-2,4	5,0	-1,9
156	Bautzen I	2017	27,1	14,2	9,1	32,8	2,4	1,5	7,6	0,4
		2013	45,6	19,9	12,2	7,1	2,8	4,1	3,1	2,0
		Veränderung in %-Punkten	-18,5	-5,7	-3,1	25,7	-0,4	-2,6	4,5	-1,6
157	Görlitz	2017	26,7	14,0	9,3	32,9	2,9	1,5	7,0	0,3
		2013	44,1	19,6	12,6	8,2	3,4	4,2	2,8	2,2
		Veränderung in %-Punkten	-17,4	-5,6	-3,3	24,7	-0,5	-2,7	4,2	-1,9
158	Sächsische Schweiz-Osterzgebirge	2017	25,6	12,8	7,8	35,5	3,0	1,9	8,3	0,3
		2013	46,0	17,1	10,9	7,9	3,6	5,1	3,2	2,1
		Veränderung in %-Punkten	-20,4	-4,3	-3,1	27,6	-0,6	-3,2	5,1	-1,8
159	Dresden I	2017	24,4	17,1	10,6	23,1	7,7	0,7	10,3	0,7
		2013	39,8	19,0	15,4	6,9	7,9	2,3	3,1	3,6
		Veränderung in %-Punkten	-15,4	-1,9	-4,8	16,2	-0,2	-1,6	7,2	-2,9
160	Dresden II - Bautzen II	2017	23,1	17,3	9,7	23,3	9,0	0,7	9,6	0,8
		2013	38,6	18,1	14,0	7,0	9,5	2,7	3,2	4,4
		Veränderung in %-Punkten	-15,5	-0,8	-4,3	16,3	-0,5	-2,0	6,4	-3,6
161	Mittelsachsen	2017	27,7	14,5	9,7	31,2	2,8	1,3	7,9	0,4
		2013	45,3	20,6	13,3	6,3	3,3	3,7	3,4	2,1
		Veränderung in %-Punkten	-17,6	-6,1	-3,6	24,9	-0,5	-2,4	4,5	-1,7
162	Chemnitz	2017	24,9	19,2	11,9	24,3	4,7	0,8	8,4	0,6
		2013	38,9	23,1	17,5	6,0	5,3	2,3	2,9	2,5
		Veränderung in %-Punkten	-14,0	-3,9	-5,6	18,3	-0,6	-1,5	5,5	-1,9
163	Chemnitzer Umland - Erzgebirgskreis II	2017	30,6	15,3	10,6	26,8	2,8	1,2	7,7	0,4
		2013	45,3	20,0	14,5	7,3	3,2	3,3	2,7	1,9
		Veränderung in %-Punkten	-14,7	-4,7	-3,9	19,5	-0,4	-2,1	5,0	-1,5

FREIE WÄHLER	BüSo	MLPD	BGE	DiB	ÖDP	Die PARTEI	Tier-schutz-partei	V-Partei ³	Sonstige	Wk-Nr.
1,1	0,1	0,1	0,3	0,1	0,1	0,8	1,5	0,1	x	151
1,1	0,1	0,1	x	x	x	x	x	x	0,4	
0,0	0,0	0,0	0,3	0,1	0,1	0,8	1,5	0,1	-0,4	
0,9	0,2	0,2	0,5	0,5	0,2	2,0	1,8	0,2	x	152
1,0	0,3	0,1	x	x	x	x	x	x	0,4	
-0,1	-0,1	0,1	0,5	0,5	0,2	2,0	1,8	0,2	-0,4	
0,7	0,1	0,1	0,7	0,5	0,2	2,4	1,5	0,3	x	153
0,7	0,2	0,1	x	x	x	x	x	x	0,3	
0,0	-0,1	0,0	0,7	0,5	0,2	2,4	1,5	0,3	-0,3	
1,0	0,1	0,1	0,3	0,2	0,2	0,9	1,4	0,1	x	154
1,0	0,1	0,1	x	x	x	x	x	x	0,3	
0,0	0,0	0,0	0,3	0,2	0,2	0,9	1,4	0,1	-0,3	
1,1	0,2	0,1	0,4	0,2	0,3	0,9	1,4	0,2	x	155
1,3	0,3	0,1	x	x	x	x	x	x	0,9	
-0,2	-0,1	0,0	0,4	0,2	0,3	0,9	1,4	0,2	-0,9	
1,6	0,1	0,1	0,4	0,2	0,3	0,9	1,4	0,1	x	156
2,3	0,1	0,1	x	x	x	x	x	x	0,6	
-0,7	0,0	0,0	0,4	0,2	0,3	0,9	1,4	0,1	-0,6	
1,6	0,2	0,1	0,4	0,2	0,2	0,9	1,5	0,2	x	157
1,7	0,5	0,1	x	x	x	x	x	x	0,7	
-0,1	-0,3	0,0	0,4	0,2	0,2	0,9	1,5	0,2	-0,7	
1,4	0,3	0,1	0,3	0,2	0,3	0,8	1,3	0,1	x	158
3,2	0,4	0,1	x	x	x	x	x	x	0,5	
-1,8	-0,1	0,0	0,3	0,2	0,3	0,8	1,3	0,1	-0,5	
0,8	0,2	0,1	0,4	0,4	0,6	1,7	1,2	0,2	x	159
1,4	0,3	0,1	x	x	x	x	x	x	0,2	
-0,6	-0,1	0,0	0,4	0,4	0,6	1,7	1,2	0,2	-0,2	
1,0	0,1	0,1	0,6	0,4	0,6	2,1	1,4	0,2	x	160
1,9	0,2	0,2	x	x	x	x	x	x	0,3	
-0,9	-0,1	-0,1	0,6	0,4	0,6	2,1	1,4	0,2	-0,3	
1,0	0,3	0,1	0,2	0,2	0,2	1,0	1,3	0,1	x	161
1,3	0,1	0,1	x	x	x	x	x	x	0,4	
-0,3	0,2	0,0	0,2	0,2	0,2	1,0	1,3	0,1	-0,4	
0,7	0,2	0,1	0,3	0,3	0,2	1,9	1,4	0,2	x	162
0,8	0,1	0,1	x	x	x	x	x	x	0,4	
-0,1	0,1	0,0	0,3	0,3	0,2	1,9	1,4	0,2	-0,4	
1,3	0,1	0,1	0,3	0,2	0,2	1,1	1,3	0,1	x	163
1,3	0,1	0,1	x	x	x	x	x	x	0,4	
0,0	0,0	0,0	0,3	0,2	0,2	1,1	1,3	0,1	-0,4	

Noch: 10. Endgültige Zweitstimmen bei den Bundestagswahlen 2017 und 2013
im Freistaat Sachsen nach Parteien und Wahlkreisen (in Prozent)

Wk-Nr.	Wahlkreis Land		CDU	DIE LINKE	SPD	AfD	GRÜNE	NPD	FDP	PIRATEN
164	Erzgebirgskreis I	2017	31,0	14,1	9,4	29,2	2,2	1,7	7,4	0,3
		2013	46,0	19,4	12,7	7,6	2,5	4,0	3,7	1,9
		Veränderung in %-Punkten	-15,0	-5,3	-3,3	21,6	-0,3	-2,3	3,7	-1,6
165	Zwickau	2017	30,3	16,6	10,8	26,2	2,9	0,9	7,6	0,3
		2013	44,4	21,3	14,8	6,1	3,2	3,2	2,7	1,8
		Veränderung in %-Punkten	-14,1	-4,7	-4,0	20,1	-0,3	-2,3	4,9	-1,5
166	Vogtlandkreis	2017	30,2	16,0	11,4	26,4	3,0	1,0	7,2	0,3
		2013	44,2	20,2	16,0	6,7	3,3	3,2	2,8	1,9
		Veränderung in %-Punkten	-14,0	-4,2	-4,6	19,7	-0,3	-2,2	4,4	-1,6
Sachsen		2017	26,9	16,1	10,5	27,0	4,6	1,1	8,2	0,4
		2013	42,6	20,0	14,6	6,8	4,9	3,3	3,1	2,5
		Veränderung in %-Punkten	-15,7	-3,9	-4,1	20,2	-0,3	-2,2	5,1	-2,1

FREIE WÄHLER	BüSo	MLPD	BGE	DiB	ÖDP	Die PARTEI	Tier- schutz- partei	V-Partei ³	Sonstige	Wk- Nr.
1,4	0,1	0,1	0,3	0,2	0,2	0,9	1,4	0,1	x	164
1,6	0,1	0,1	x	x	x	x	x	x	0,4	
-0,2	0,0	0,0	0,3	0,2	0,2	0,9	1,4	0,1	-0,4	
1,1	0,1	0,1	0,2	0,2	0,2	0,9	1,5	0,1	x	165
1,8	0,3	0,1	x	x	x	x	x	x	0,3	
-0,7	-0,2	0,0	0,2	0,2	0,2	0,9	1,5	0,1	-0,3	
0,9	0,1	0,1	0,3	0,2	0,2	1,1	1,5	0,1	x	166
1,1	0,1	0,1	x	x	x	x	x	x	0,4	
-0,2	0,0	0,0	0,3	0,2	0,2	1,1	1,5	0,1	-0,4	
1,1	0,1	0,1	0,4	0,3	0,3	1,3	1,4	0,2	x	
1,5	0,2	0,1	x	x	x	x	x	x	0,4	
-0,4	-0,1	0,0	0,4	0,3	0,3	1,3	1,4	0,2	-0,4	

11. Endgültige Gemeindeergebnisse bei der Bundestagswahl 2017 im Wahlkreis 151 Nordsachsen

Lfd. Nr.	Gemeinde Wahlkreis	Wahl- berechtigte	Wähler		Gültige Stimmen	Davon entfielen auf ... %					
			absolut	%		CDU	DIE LINKE	SPD	AfD	GRÜNE	
1	Arzberg	E	1 600	936	58,5	911	29,5	18,1	12,4	31,6	1,9
		Z				912	28,4	14,5	10,4	31,3	1,1
2	Bad Dübén, Stadt	E	6 549	4 667	71,3	4 608	35,1	18,5	15,1	22,9	2,7
		Z				4 607	30,4	15,8	13,8	22,9	3,1
3	Beilrode ¹⁾	E	3 513	2 744	78,1	2 699	34,2	17,5	11,6	28,5	1,4
		Z				2 698	30,7	13,8	11,9	28,4	1,7
4	Belgern-Schildau, Stadt	E	6 487	4 683	72,2	4 607	31,3	15,4	12,4	32,3	2,2
		Z				4 617	28,6	12,6	11,9	31,8	2,1
5	Cavertitz	E	1 855	1 479	79,7	1 459	37,1	14,8	10,1	30,9	1,7
		Z				1 459	31,0	13,0	8,4	32,4	1,9
6	Dahlen, Stadt	E	3 589	2 616	72,9	2 579	35,7	18,0	11,4	26,2	2,7
		Z				2 585	31,3	15,4	10,4	26,0	3,3
7	Delitzsch, Stadt	E	20 873	14 155	67,8	13 953	31,7	17,1	20,1	22,2	3,1
		Z				13 998	30,9	15,9	14,5	22,8	2,4
8	Doberschütz	E	3 462	2 812	81,2	2 766	34,0	15,7	11,6	29,2	2,1
		Z				2 765	27,7	13,6	10,9	30,5	2,2
9	Dommitzsch, Stadt ¹⁾	E	2 147	1 671	77,8	1 648	31,3	18,2	15,7	26,2	1,8
		Z				1 653	28,9	14,8	13,8	26,7	1,9
10	Dreiheide	E	1 758	1 233	70,1	1 215	30,0	15,1	13,1	29,7	2,5
		Z				1 216	27,4	12,0	12,7	28,2	1,7
11	Eilenburg, Stadt	E	12 838	8 838	68,8	8 657	30,1	19,2	14,7	27,5	2,4
		Z				8 691	26,9	16,6	13,5	26,9	2,4
12	Elsnig	E	1 193	819	68,7	806	27,3	15,4	16,1	29,7	1,2
		Z				807	25,3	13,3	14,0	29,7	1,5
13	Jesewitz	E	2 526	2 051	81,2	2 023	35,1	16,3	13,0	25,9	3,1
		Z				2 023	29,1	14,6	12,2	26,5	3,1
14	Krostitz ¹⁾	E	3 136	2 701	86,1	2 674	40,4	13,9	11,2	24,9	2,5
		Z				2 679	35,0	12,4	9,1	25,5	2,5
15	Laußig	E	3 171	2 407	75,9	2 373	35,9	13,6	12,4	30,5	1,5
		Z				2 373	31,6	12,9	10,5	31,3	1,4
16	Liebschützberg	E	2 497	1 985	79,5	1 962	38,8	12,2	9,0	31,6	1,3
		Z				1 967	33,8	11,4	8,5	28,9	1,2
17	Löbnitz	E	1 710	1 292	75,6	1 270	39,5	12,0	16,0	25,3	2,1
		Z				1 270	36,2	11,5	12,7	26,0	1,7

1) Gemeinde führte Briefwahl für mindestens eine weitere Gemeinde durch.

NPD	FDP	PIRA- TEN	FREIE WÄH- LER	BüSo	MLPD	BGE	DiB	ÖDP	Die PARTEI	Tier- schutz- partei	V- Partei ³	Lfd. Nr.
x 2,1	6,5 7,9	x 0,2	x 1,2	x 0,0	x 0,1	x 0,7	x 0,0	x 0,2	x 0,8	x 1,2	x 0,0	E 1 Z
x 1,3	5,8 8,6	x 0,5	x 1,1	x 0,0	x 0,1	x 0,3	x 0,1	x 0,1	x 0,8	x 1,0	x 0,2	E 2 Z
x 1,4	6,9 8,0	x 0,3	x 0,9	x 0,1	x 0,1	x 0,3	x 0,1	x 0,1	x 0,8	x 1,6	x 0,0	E 3 Z
x 1,9	6,4 6,7	x 0,3	x 1,0	x 0,0	x 0,1	x 0,4	x 0,1	x 0,2	x 0,7	x 1,5	x 0,1	E 4 Z
x 2,6	5,3 7,3	x 0,1	x 0,8	x 0,1	x 0,0	x 0,3	x 0,1	x 0,1	x 0,6	x 1,2	x 0,1	E 5 Z
x 1,9	6,0 7,9	x 0,3	x 0,7	x 0,0	x 0,1	x 0,4	x 0,1	x 0,1	x 0,3	x 1,4	x 0,2	E 6 Z
x 1,1	5,7 7,1	x 0,4	x 1,8	x 0,0	x 0,1	x 0,3	x 0,1	x 0,1	x 0,8	x 1,5	x 0,1	E 7 Z
x 1,2	7,3 9,9	x 0,5	x 0,7	x 0,1	x 0,0	x 0,3	x 0,2	x 0,2	x 0,6	x 1,3	x 0,1	E 8 Z
x 2,0	6,9 7,8	x 0,1	x 1,2	x 0,1	x 0,0	x 0,4	x 0,0	x 0,1	x 0,8	x 1,3	x 0,1	E 9 Z
x 2,5	9,7 11,1	x 0,2	x 0,8	x 0,1	x 0,1	x 0,2	x 0,0	x 0,4	x 0,8	x 1,4	x 0,2	E 10 Z
x 1,8	6,0 7,3	x 0,3	x 0,9	x 0,1	x 0,1	x 0,2	x 0,1	x 0,1	x 0,9	x 1,7	x 0,2	E 11 Z
x 2,0	10,3 11,2	x 0,5	x 0,6	x 0,0	x 0,0	x 0,0	x 0,0	x 0,5	x 0,5	x 0,7	x 0,2	E 12 Z
x 0,9	6,6 9,1	x 0,0	x 0,8	x 0,0	x 0,0	x 0,2	x 0,3	x 0,5	x 0,6	x 1,7	x 0,2	E 13 Z
x 0,8	7,1 9,7	x 0,4	x 1,1	x 0,0	x 0,0	x 0,3	x 0,3	x 0,1	x 0,9	x 1,8	x 0,1	E 14 Z
x 2,2	6,1 7,0	x 0,1	x 0,9	x 0,0	x 0,0	x 0,4	x 0,1	x 0,2	x 0,2	x 1,0	x 0,2	E 15 Z
x 4,5	7,0 8,4	x 0,2	x 1,1	x 0,0	x 0,1	x 0,2	x 0,1	x 0,1	x 0,5	x 1,2	x 0,1	E 16 Z
x 1,2	5,0 6,5	x 0,2	x 0,6	x 0,1	x 0,2	x 0,5	x 0,0	x 0,0	x 0,5	x 1,7	x 0,5	E 17 Z

Noch: 11. Endgültige Gemeindeergebnisse bei der Bundestagswahl 2017 im Wahlkreis
151 Nordsachsen

Lfd. Nr.	Gemeinde Wahlkreis	Wahl- berechtigte	Wähler		Gültige Stimmen	Davon entfielen auf ... %					
			absolut	%		CDU	DIE LINKE	SPD	AfD	GRÜNE	
18	Mockrehna	E	4 104	3 106	75,7	3 065	34,0	13,3	11,3	33,6	1,3
		Z				3 047	30,6	10,5	11,0	33,5	1,9
19	Mügeln, Stadt ¹⁾	E	5 129	4 508	87,9	4 432	33,1	17,0	12,0	28,9	2,5
		Z				4 434	29,5	14,5	12,1	27,6	2,7
20	Naundorf	E	1 933	1 251	64,7	1 230	35,4	15,7	11,5	27,1	2,3
		Z				1 234	31,0	13,7	10,9	27,9	2,4
21	Oschatz, Stadt	E	12 284	8 378	68,2	8 249	30,3	21,5	10,6	29,9	2,3
		Z				8 249	26,2	18,2	11,0	29,3	2,6
22	Rackwitz	E	3 964	2 959	74,6	2 926	33,1	14,5	16,2	26,9	3,0
		Z				2 933	30,3	12,8	13,1	26,8	3,6
23	Schkeuditz, Stadt	E	14 459	10 185	70,4	10 061	32,7	16,5	13,7	26,5	3,4
		Z				10 066	29,2	14,6	12,5	26,6	2,6
24	Schönwölkau	E	2 016	1 311	65,0	1 276	34,7	14,5	14,6	26,4	2,3
		Z				1 276	30,2	12,9	12,8	27,2	2,4
25	Taucha, Stadt	E	12 824	9 842	76,7	9 726	33,7	16,1	14,0	23,7	4,1
		Z				9 748	28,9	13,8	12,6	24,4	4,2
26	Torgau, Stadt ¹⁾	E	16 115	11 249	69,8	11 082	30,0	21,4	13,7	25,9	2,3
		Z				11 084	28,1	16,3	13,7	25,9	2,5
27	Trossin	E	1 081	732	67,7	719	31,3	18,8	15,9	24,8	2,5
		Z				714	29,1	15,3	13,4	25,4	3,5
28	Wernsdorf	E	4 433	2 671	60,3	2 620	31,5	18,0	11,0	31,5	3,1
		Z				2 617	27,0	14,9	11,5	31,3	2,9
29	Wiedemar	E	4 310	3 165	73,4	3 128	34,8	14,4	16,5	24,9	2,6
		Z				3 130	32,8	13,3	12,9	25,7	1,9
30	Zschepplin	E	2 360	1 724	73,1	1 714	36,6	14,7	12,4	27,7	2,9
		Z				1 711	31,3	12,5	11,6	28,1	3,5
31	Insgesamt	E	163 916	118 170	72,1	116 438	32,8	17,2	14,0	26,8	2,6
		Z				116 563	29,4	14,7	12,5	26,9	2,6

1) Gemeinde führte Briefwahl für mindestens eine weitere Gemeinde durch.

NPD	FDP	PIRA- TEN	FREIE WÄH- LER	BüSo	MLPD	BGE	DiB	ÖDP	Die PARTEI	Tier- schutz- partei	V- Partei ³	Lfd. Nr.
x 1,2	6,5 7,6	x 0,4	x 1,3	x 0,0	x 0,2	x 0,2	x 0,1	x 0,0	x 0,6	x 0,9	x 0,0	E 18 Z
x 2,3	6,4 7,2	x 0,4	x 0,9	x 0,1	x 0,1	x 0,3	x 0,1	x 0,1	x 0,8	x 1,3	x 0,1	E 19 Z
x 1,9	8,0 7,3	x 0,2	x 1,7	x 0,2	x 0,1	x 0,2	x 0,1	x 0,0	x 0,8	x 1,6	x 0,2	E 20 Z
x 1,8	5,4 6,4	x 0,3	x 0,8	x 0,0	x 0,1	x 0,4	x 0,1	x 0,1	x 1,0	x 1,3	x 0,2	E 21 Z
x 1,0	6,3 7,2	x 0,5	x 1,1	x 0,1	x 0,2	x 0,2	x 0,2	x 0,1	x 0,9	x 1,9	x 0,1	E 22 Z
x 0,8	7,3 8,5	x 0,3	x 1,6	x 0,0	x 0,1	x 0,2	x 0,2	x 0,1	x 0,9	x 1,7	x 0,1	E 23 Z
x 1,3	7,5 8,0	x 0,3	x 1,4	x 0,0	x 0,1	x 0,2	x 0,2	x 0,1	x 0,7	x 2,0	x 0,2	E 24 Z
x 1,3	8,5 10,4	x 0,4	x 0,7	x 0,1	x 0,0	x 0,4	x 0,3	x 0,3	x 0,7	x 1,5	x 0,2	E 25 Z
x 1,9	6,7 7,4	x 0,4	x 0,9	x 0,0	x 0,1	x 0,2	x 0,1	x 0,1	x 0,8	x 1,4	x 0,1	E 26 Z
x 1,4	6,8 8,4	x 0,1	x 1,7	x 0,0	x 0,0	x 0,0	x 0,3	x 0,1	x 0,1	x 1,1	x 0,0	E 27 Z
x 1,8	4,8 6,3	x 0,5	x 0,6	x 0,0	x 0,2	x 0,2	x 0,0	x 0,1	x 1,0	x 1,5	x 0,2	E 28 Z
x 1,1	6,8 7,5	x 0,4	x 1,4	x 0,0	x 0,0	x 0,3	x 0,1	x 0,2	x 0,5	x 1,6	x 0,1	E 29 Z
x 1,1	5,7 7,8	x 0,4	x 0,5	x 0,0	x 0,1	x 0,3	x 0,2	x 0,2	x 0,5	x 1,7	x 0,2	E 30 Z
x 1,5	6,6 7,9	x 0,3	x 1,1	x 0,1	x 0,1	x 0,3	x 0,1	x 0,1	x 0,8	x 1,5	x 0,1	E 31 Z

12. Endgültige Gemeindeergebnisse bei der Bundestagswahl 2017 im Wahlkreis 154 Leipzig-Land

Lfd. Nr.	Gemeinde Wahlkreis	Wahl- berechtigte	Wähler		Gültige Stimmen	Davon entfielen auf ... %					
			absolut	%		CDU	DIE LINKE	SPD	AfD	GRÜNE	
1	Bad Lausick, Stadt ¹⁾	E	6 823	5 210	76,4	5 138	36,7	14,5	10,0	29,9	3,2
		Z				5 157	32,5	13,6	10,6	27,6	2,6
2	Belgershain	E	2 758	1 894	68,7	1 876	32,5	14,7	11,0	30,0	4,4
		Z				1 873	28,1	14,1	10,5	27,7	2,7
3	Bennewitz	E	4 205	3 329	79,2	3 276	32,4	17,3	11,0	28,9	4,4
		Z				3 284	29,2	16,3	11,1	26,5	3,6
4	Böhlen, Stadt	E	5 521	3 847	69,7	3 782	31,9	20,4	12,2	26,5	2,7
		Z				3 793	28,5	18,9	11,8	25,0	2,5
5	Borna, Stadt	E	16 217	11 398	70,3	11 230	31,9	18,1	11,8	31,0	2,4
		Z				11 236	28,8	16,2	12,5	29,7	1,9
6	Borsdorf	E	6 872	5 490	79,9	5 416	35,7	14,6	12,1	25,7	4,8
		Z				5 436	31,4	14,3	10,9	24,8	4,0
7	Brandis, Stadt	E	7 852	6 104	77,7	6 041	29,6	15,6	12,9	30,4	4,5
		Z				6 053	28,3	14,5	10,8	28,3	3,9
8	Colditz, Stadt	E	7 271	5 150	70,8	5 056	31,8	15,5	10,6	31,5	2,8
		Z				5 078	29,7	14,2	11,3	29,4	1,7
9	Elstertrebnitz	E	1 028	687	66,8	675	44,6	11,6	7,9	27,4	2,8
		Z				672	34,2	12,2	9,7	26,6	2,4
10	Frohburg, Stadt	E	8 544	6 419	75,1	6 320	36,6	13,9	10,6	30,9	2,6
		Z				6 337	32,2	13,1	10,8	29,6	2,2
11	Geithain, Stadt	E	5 992	4 368	72,9	4 302	36,8	17,5	11,3	26,3	3,2
		Z				4 310	33,1	16,2	11,9	23,9	2,6
12	Grimma, Stadt	E	23 499	16 785	71,4	16 565	31,1	15,4	10,3	34,1	3,3
		Z				16 583	27,5	14,7	10,8	31,1	2,7
13	Groitzsch, Stadt	E	6 323	4 612	72,9	4 537	42,9	13,2	11,1	23,5	3,4
		Z				4 556	35,3	13,4	12,1	23,2	2,9
14	Großpösna	E	4 431	3 724	84,0	3 686	32,7	14,9	12,2	25,8	5,6
		Z				3 688	29,0	13,9	11,1	24,6	4,7
15	Kitzscher, Stadt	E	4 192	2 994	71,4	2 947	33,2	18,1	10,9	30,8	2,6
		Z				2 954	28,3	17,9	11,7	28,9	2,0
16	Kohren-Sahlis, Stadt	E	2 222	1 674	75,3	1 658	37,8	15,4	11,3	28,0	3,2
		Z				1 658	33,7	13,7	11,3	26,8	2,6
17	Lossatal	E	5 072	3 788	74,7	3 729	34,2	13,2	10,0	33,4	3,5
		Z				3 735	29,9	12,6	9,6	31,3	3,1

1) Gemeinde führte Briefwahl für mindestens eine weitere Gemeinde durch.

NPD	FDP	PIRA- TEN	FREIE WÄH- LER	BüSo	MLPD	BGE	DiB	ÖDP	Die PARTEI	Tier- schutz- partei	V- Partei ³	Lfd. Nr.
x 0,7	5,7 7,9	x 0,2	x 0,9	x 0,0	x 0,1	x 0,4	x 0,2	x 0,2	x 1,0	x 1,5	x 0,1	E 1 Z
x 1,2	7,4 9,6	x 0,2	x 1,7	x 0,2	x 0,1	x 0,4	x 0,4	x 0,2	x 0,6	x 2,1	x 0,3	E 2 Z
x 1,4	6,0 7,8	x 0,4	x 0,8	x 0,0	x 0,1	x 0,4	x 0,1	x 0,1	x 0,6	x 1,3	x 0,2	E 3 Z
x 1,1	6,2 7,5	x 0,5	x 0,6	x 0,0	x 0,1	x 0,4	x 0,2	x 0,1	x 1,2	x 1,4	x 0,1	E 4 Z
x 1,2	4,9 5,8	x 0,4	x 0,9	x 0,1	x 0,1	x 0,2	x 0,1	x 0,1	x 0,6	x 1,3	x 0,2	E 5 Z
x 0,8	7,0 8,9	x 0,3	x 1,1	x 0,1	x 0,0	x 0,4	x 0,3	x 0,2	x 0,9	x 1,5	x 0,1	E 6 Z
x 0,9	6,9 8,5	x 0,3	x 0,9	x 0,1	x 0,1	x 0,3	x 0,1	x 0,3	x 0,8	x 1,8	x 0,1	E 7 Z
x 1,4	7,9 8,3	x 0,3	x 0,8	x 0,1	x 0,1	x 0,3	x 0,2	x 0,2	x 0,5	x 1,4	x 0,1	E 8 Z
x 0,4	5,8 10,1	x 0,0	x 0,7	x 0,0	x 0,3	x 0,1	x 0,1	x 0,1	x 1,3	x 1,3	x 0,1	E 9 Z
x 1,2	5,4 6,7	x 0,2	x 1,1	x 0,0	x 0,1	x 0,4	x 0,2	x 0,1	x 0,7	x 1,2	x 0,2	E 10 Z
x 2,2	4,9 5,9	x 0,1	x 1,0	x 0,0	x 0,1	x 0,3	x 0,2	x 0,3	x 1,0	x 0,9	x 0,1	E 11 Z
x 1,3	5,8 7,0	x 0,4	x 1,3	x 0,1	x 0,2	x 0,3	x 0,2	x 0,3	x 0,7	x 1,4	x 0,1	E 12 Z
x 0,7	5,8 8,1	x 0,3	x 1,0	x 0,2	x 0,1	x 0,2	x 0,1	x 0,1	x 0,6	x 1,4	x 0,1	E 13 Z
x 0,6	8,8 11,7	x 0,3	x 0,9	x 0,1	x 0,2	x 0,3	x 0,1	x 0,0	x 0,8	x 1,5	x 0,2	E 14 Z
x 1,5	4,4 5,4	x 0,4	x 1,2	x 0,0	x 0,0	x 0,2	x 0,1	x 0,0	x 0,8	x 1,4	x 0,1	E 15 Z
x 0,8	4,3 6,4	x 0,1	x 1,4	x 0,1	x 0,2	x 0,6	x 0,4	x 0,3	x 0,6	x 0,8	x 0,2	E 16 Z
x 1,5	5,6 7,5	x 0,3	x 1,0	x 0,0	x 0,1	x 0,2	x 0,2	x 0,3	x 0,9	x 1,3	x 0,1	E 17 Z

Noch: 12. Endgültige Gemeindeergebnisse bei der Bundestagswahl 2017 im Wahlkreis
154 Leipzig-Land

Lfd. Nr.	Gemeinde Wahlkreis	Wahl- berechtigte	Wähler		Gültige Stimmen	Davon entfielen auf ... %					
			absolut	%		CDU	DIE LINKE	SPD	AfD	GRÜNE	
18	Machern	E	5 478	4 443	81,1	4 393	35,5	15,8	11,4	25,1	4,4
		Z				4 402	31,9	14,3	10,7	23,3	3,7
19	Markkleeberg, Stadt	E	20 202	16 049	79,4	15 864	34,0	16,9	14,4	19,4	7,8
		Z				15 919	29,1	15,9	13,2	19,2	6,9
20	Markranstädt, Stadt	E	13 024	10 049	77,2	9 910	34,9	15,1	12,4	26,9	4,0
		Z				9 921	30,3	14,0	12,3	25,7	3,0
21	Naunhof, Stadt ¹⁾	E	7 234	6 347	87,7	6 261	31,4	16,1	11,8	27,9	4,5
		Z				6 276	29,3	14,5	11,1	25,4	3,9
22	Neukieritzsch	E	5 806	4 320	74,4	4 244	35,7	15,7	10,6	30,1	2,4
		Z				4 257	30,4	15,0	11,0	27,8	2,1
23	Otterwisch	E	1 139	765	67,2	749	36,4	12,8	10,8	31,2	2,4
		Z				753	32,1	11,4	11,6	28,3	1,3
24	Parthenstein	E	2 919	2 000	68,5	1 983	33,2	14,6	8,3	34,4	2,8
		Z				1 987	31,4	13,0	9,4	30,6	1,9
25	Pegau, Stadt ¹⁾	E	5 339	4 033	75,5	3 953	40,0	14,1	9,4	26,0	3,6
		Z				3 966	32,6	13,5	10,8	24,9	3,4
26	Regis-Breitungen, Stadt	E	3 300	2 296	69,6	2 247	33,6	15,3	12,9	29,7	3,0
		Z				2 246	29,7	14,9	12,9	27,7	1,8
27	Rötha, Stadt	E	4 903	3 647	74,4	3 582	35,1	16,8	12,1	25,7	3,6
		Z				3 597	30,8	16,2	11,2	23,9	3,2
28	Thallwitz	E	2 979	2 281	76,6	2 248	35,4	11,5	9,7	33,5	3,7
		Z				2 257	31,4	10,9	9,7	31,9	2,5
29	Trebsen/Mulde, Stadt	E	3 213	2 424	75,4	2 368	34,9	13,5	9,6	33,7	3,0
		Z				2 388	32,3	13,7	9,3	30,9	2,3
30	Wurzen, Stadt	E	13 657	9 348	68,4	9 207	30,7	15,0	10,7	35,4	2,9
		Z				9 239	27,9	13,9	10,6	31,9	2,5
31	Zwenkau, Stadt	E	7 601	5 846	76,9	5 761	38,5	14,0	11,8	25,4	4,0
		Z				5 780	33,1	13,8	11,9	24,2	3,4
32	Insgesamt	E	215 616	161 321	74,8	159 004	34,1	15,6	11,5	28,7	3,9
		Z				159 391	30,1	14,7	11,4	26,9	3,2

1) Gemeinde führte Briefwahl für mindestens eine weitere Gemeinde durch.

NPD	FDP	PIRA- TEN	FREIE WÄH- LER	BüSo	MLPD	BGE	DiB	ÖDP	Die PARTEI	Tier- schutz- partei	V- Partei ³	Lfd. Nr.
x 1,2	7,8 10,4	x 0,3	x 0,9	x 0,1	x 0,2	x 0,5	x 0,1	x 0,1	x 1,0	x 1,2	x 0,1	E 18 Z
x 0,6	7,5 10,7	x 0,3	x 0,6	x 0,1	x 0,1	x 0,3	x 0,3	x 0,2	x 1,1	x 1,4	x 0,2	E 19 Z
x 0,7	6,8 9,1	x 0,4	x 1,5	x 0,0	x 0,1	x 0,3	x 0,2	x 0,1	x 0,9	x 1,4	x 0,1	E 20 Z
x 0,7	8,4 9,9	x 0,4	x 0,9	x 0,0	x 0,1	x 0,3	x 0,2	x 0,1	x 1,0	x 1,8	x 0,3	E 21 Z
x 2,1	5,5 7,1	x 0,3	x 0,8	x 0,0	x 0,0	x 0,4	x 0,2	x 0,0	x 0,9	x 1,6	x 0,1	E 22 Z
x 1,2	6,3 8,4	x 0,0	x 1,6	x 0,0	x 0,0	x 0,1	x 0,3	x 0,0	x 1,3	x 2,3	x 0,1	E 23 Z
x 1,2	6,6 8,7	x 0,5	x 1,2	x 0,2	x 0,0	x 0,1	x 0,2	x 0,1	x 0,6	x 1,0	x 0,2	E 24 Z
x 1,0	7,0 8,6	x 0,4	x 1,1	x 0,1	x 0,2	x 0,2	x 0,2	x 0,2	x 1,3	x 1,5	x 0,2	E 25 Z
x 1,8	5,6 7,5	x 0,6	x 0,5	x 0,3	x 0,0	x 0,3	x 0,0	x 0,1	x 1,1	x 0,9	x 0,0	E 26 Z
x 1,1	6,7 8,6	x 0,2	x 0,5	x 0,1	x 0,1	x 0,7	x 0,3	x 0,1	x 1,2	x 1,7	x 0,2	E 27 Z
x 1,5	6,1 7,4	x 0,1	x 1,0	x 0,0	x 0,1	x 0,5	x 0,2	x 0,1	x 0,9	x 1,6	x 0,2	E 28 Z
x 1,7	5,3 6,0	x 0,4	x 0,8	x 0,1	x 0,1	x 0,3	x 0,1	x 0,1	x 0,7	x 1,3	x 0,1	E 29 Z
x 1,9	5,3 6,3	x 0,4	x 1,1	x 0,1	x 0,1	x 0,3	x 0,1	x 0,1	x 0,9	x 1,8	x 0,1	E 30 Z
x 0,8	6,3 8,3	x 0,2	x 1,1	x 0,1	x 0,1	x 0,3	x 0,2	x 0,1	x 0,8	x 1,6	x 0,2	E 31 Z
x 1,1	6,3 8,1	x 0,3	x 1,0	x 0,1	x 0,1	x 0,3	x 0,2	x 0,2	x 0,9	x 1,4	x 0,1	E 32 Z

13. Endgültige Gemeindeergebnisse bei der Bundestagswahl 2017 im Wahlkreis 155 Meißen

Lfd. Nr.	Gemeinde Wahlkreis	Wahlberechtigte	Wähler		Gültige Stimmen	Davon entfielen auf ... %					
			absolut	%		CDU	DIE LINKE	SPD	AfD	GRÜNE	
1	Coswig, Stadt	E	17 420	13 407	77,0	13 257	34,5	13,5	9,4	31,3	3,1
		Z				13 260	24,8	14,4	9,3	33,3	3,3
2	Diera-Zehren	E	2 793	2 283	81,7	2 253	34,3	11,5	7,3	36,4	2,6
		Z				2 252	25,2	11,7	6,8	39,6	3,3
3	Ebersbach ¹⁾	E	3 637	3 448	94,8	3 399	42,0	7,6	5,7	36,0	2,2
		Z				3 362	30,4	7,8	5,8	39,7	2,2
4	Glaubitz	E	1 682	971	57,7	956	36,6	11,2	6,3	37,7	1,3
		Z				953	25,3	11,2	7,3	40,7	2,1
5	Gröditz, Stadt	E	6 051	4 176	69,0	4 109	36,0	13,5	10,1	32,7	1,8
		Z				4 102	26,8	14,0	10,9	33,5	2,1
6	Großenhain, Stadt	E	15 428	11 372	73,7	11 217	35,3	12,3	8,3	34,7	2,1
		Z				11 219	24,6	13,4	8,6	36,4	2,3
7	Hirschstein	E	1 667	1 060	63,6	1 043	34,7	11,6	7,0	33,8	5,8
		Z				1 041	27,0	12,6	8,5	35,3	3,0
8	Käbschütztal	E	2 201	1 731	78,6	1 710	35,8	11,7	7,4	34,1	4,0
		Z				1 709	26,6	11,2	8,0	35,3	4,4
9	Klipphausen	E	8 312	6 707	80,7	6 621	33,4	11,8	8,4	34,7	3,9
		Z				6 621	24,2	12,1	6,8	36,3	5,0
10	Lampertswalde	E	2 142	1 492	69,7	1 461	36,8	8,1	5,9	41,3	1,9
		Z				1 467	26,2	8,3	7,2	42,6	1,6
11	Lommatzsch, Stadt	E	4 226	3 047	72,1	3 000	39,8	11,7	9,8	28,2	2,2
		Z				2 993	30,3	12,8	9,0	30,0	2,1
12	Meißen, Stadt	E	22 891	15 736	68,7	15 503	34,1	14,5	9,6	31,1	3,5
		Z				15 500	24,1	14,7	9,0	32,7	3,9
13	Moritzburg	E	6 703	5 510	82,2	5 449	37,7	11,3	9,0	30,4	3,9
		Z				5 449	25,9	11,8	8,4	32,0	4,9
14	Niederau	E	3 187	2 645	83,0	2 615	31,7	11,9	8,0	39,1	2,4
		Z				2 620	21,4	12,6	7,6	40,7	2,7
15	Nossen, Stadt	E	8 821	6 476	73,4	6 388	36,9	11,6	8,8	33,4	2,8
		Z				6 378	28,1	11,4	8,4	34,8	3,4
16	Nünchritz ¹⁾	E	4 756	3 970	83,5	3 918	37,1	14,3	10,4	29,2	2,0
		Z				3 925	28,4	14,7	10,0	31,7	1,5
17	Priestewitz	E	2 561	1 693	66,1	1 669	40,4	10,6	7,1	32,8	2,5
		Z				1 669	30,4	11,6	6,4	36,4	2,8

1) Gemeinde führte Briefwahl für mindestens eine weitere Gemeinde durch.

NPD	FDP	PIRA- TEN	FREIE WÄH- LER	BüSo	MLPD	BGE	DiB	ÖDP	Die PARTEI	Tier- schutz- partei	V- Partei ³	Lfd. Nr.
1,1	5,9	x	x	1,1	x	x	x	x	x	x	x	E 1
1,3	8,2	0,4	1,0	0,3	0,1	0,4	0,2	0,4	0,9	1,5	0,1	Z
1,2	5,9	x	x	0,9	x	x	x	x	x	x	x	E 2
1,6	7,3	0,2	0,8	0,4	0,0	0,3	0,2	0,2	0,7	1,6	0,0	Z
0,9	4,9	x	x	0,7	x	x	x	x	x	x	x	E 3
1,2	8,2	0,5	1,1	0,2	0,0	0,3	0,3	0,4	0,9	1,0	0,2	Z
1,5	4,8	x	x	0,7	x	x	x	x	x	x	x	E 4
2,4	7,0	0,3	1,2	0,2	0,0	0,0	0,1	0,0	0,6	1,4	0,1	Z
1,9	3,3	x	x	0,7	x	x	x	x	x	x	x	E 5
2,2	5,9	0,3	0,9	0,2	0,0	0,3	0,1	0,2	0,7	1,5	0,1	Z
1,6	4,8	x	x	1,0	x	x	x	x	x	x	x	E 6
1,9	7,7	0,4	0,9	0,2	0,1	0,4	0,2	0,2	1,0	1,6	0,1	Z
1,0	5,8	x	x	0,3	x	x	x	x	x	x	x	E 7
1,7	8,7	0,3	0,7	0,2	0,2	0,1	0,2	0,1	0,3	1,0	0,2	Z
1,3	5,0	x	x	0,6	x	x	x	x	x	x	x	E 8
1,8	7,3	0,4	0,8	0,2	0,1	0,6	0,4	0,2	1,3	1,3	0,1	Z
1,2	5,9	x	x	0,8	x	x	x	x	x	x	x	E 9
1,3	9,3	0,4	1,0	0,1	0,1	0,4	0,4	0,3	0,8	1,4	0,2	Z
1,7	3,8	x	x	0,5	x	x	x	x	x	x	x	E 10
2,3	7,3	0,5	0,9	0,1	0,1	0,1	0,2	0,1	0,5	1,9	0,0	Z
1,5	6,0	x	x	0,6	x	x	x	x	x	x	x	E 11
1,7	9,5	0,2	1,5	0,2	0,0	0,3	0,1	0,1	0,9	1,0	0,3	Z
1,2	5,2	x	x	0,7	x	x	x	x	x	x	x	E 12
1,5	8,4	0,5	0,9	0,2	0,1	0,7	0,2	0,3	1,1	1,4	0,2	Z
0,8	6,2	x	x	0,8	x	x	x	x	x	x	x	E 13
1,0	11,1	0,3	1,1	0,1	0,1	0,3	0,2	0,3	1,1	1,4	0,1	Z
0,9	5,1	x	x	0,8	x	x	x	x	x	x	x	E 14
1,3	8,0	0,6	1,6	0,1	0,1	0,5	0,1	0,2	0,9	1,8	0,0	Z
0,7	5,3	x	x	0,6	x	x	x	x	x	x	x	E 15
1,0	8,4	0,4	0,9	0,1	0,1	0,2	0,2	0,4	0,5	1,5	0,1	Z
1,4	4,6	x	x	1,0	x	x	x	x	x	x	x	E 16
1,5	7,6	0,2	1,0	0,4	0,1	0,5	0,3	0,1	0,8	1,0	0,3	Z
1,3	4,7	x	x	0,7	x	x	x	x	x	x	x	E 17
1,3	7,0	0,3	1,2	0,2	0,0	0,2	0,1	0,1	0,7	1,3	0,1	Z

Noch: 13. Endgültige Gemeindeergebnisse bei der Bundestagswahl 2017 im Wahlkreis
155 Meißen

Lfd. Nr.	Gemeinde Wahlkreis	Wahl- berechtigte	Wähler		Gültige Stimmen	Davon entfielen auf ... %					
			absolut	%		CDU	DIE LINKE	SPD	AfD	GRÜNE	
18	Radebeul, Stadt	E	27 349	22 470	82,2	22 209	39,8	13,0	9,7	23,3	6,2
		Z				22 260	27,1	13,2	8,9	25,2	7,4
19	Radeburg, Stadt	E	6 068	4 830	79,6	4 769	38,4	11,4	8,1	32,1	2,9
		Z				4 760	27,9	12,8	7,5	34,2	2,9
20	Riesa, Stadt	E	26 152	17 981	68,8	17 698	35,4	15,5	10,0	28,8	3,1
		Z				17 688	25,5	16,4	10,4	30,8	2,4
21	Röderaue ¹⁾	E	2 317	1 975	85,2	1 954	37,9	11,8	9,9	32,4	2,1
		Z				1 952	29,5	13,2	10,2	34,1	1,8
22	Schönfeld ¹⁾	E	1 526	1 711	112,1	1 682	37,0	8,9	6,9	39,6	1,4
		Z				1 687	27,1	10,0	7,5	40,3	2,1
23	Stauchitz	E	2 610	1 709	65,5	1 677	38,5	12,6	7,9	30,6	2,4
		Z				1 675	29,4	14,3	7,4	31,7	1,7
24	Strehla, Stadt ¹⁾	E	3 143	2 864	91,1	2 834	41,9	11,0	9,2	26,7	3,2
		Z				2 827	29,0	12,9	9,7	29,2	2,6
25	Thiendorf	E	2 969	2 133	71,8	2 106	32,6	10,2	7,0	41,4	1,8
		Z				2 099	22,5	11,1	7,6	42,9	2,1
26	Weinböhlen	E	8 567	7 077	82,6	6 993	39,0	10,9	8,1	31,4	2,7
		Z				6 999	25,8	11,9	7,3	34,0	4,0
27	Wülknitz	E	1 377	867	63,0	853	38,8	9,5	7,3	33,8	2,3
		Z				854	28,6	11,2	8,0	34,0	2,0
28	Zeithain	E	4 754	3 647	76,7	3 589	36,5	11,8	7,9	34,8	2,1
		Z				3 592	26,4	13,1	8,5	36,2	1,7
29	Insgesamt	E	201 310	152 988	76,0	150 932	36,7	12,7	8,9	31,0	3,3
		Z				150 913	26,1	13,3	8,7	32,9	3,7

1) Gemeinde führte Briefwahl für mindestens eine weitere Gemeinde durch.

NPD	FDP	PIRA- TEN	FREIE WÄH- LER	BüSo	MLPD	BGE	DiB	ÖDP	Die PARTEI	Tier- schutz- partei	V- Partei ³	Lfd. Nr.
0,6	6,4	x	x	1,1	x	x	x	x	x	x	x	E 18
0,7	11,7	0,4	1,3	0,2	0,1	0,5	0,3	0,4	1,4	1,2	0,2	Z
1,1	5,2	x	x	0,8	x	x	x	x	x	x	x	E 19
1,1	8,5	0,6	1,0	0,2	0,1	0,2	0,1	0,3	1,0	1,4	0,1	Z
1,9	4,6	x	x	0,7	x	x	x	x	x	x	x	E 20
2,3	7,6	0,3	0,9	0,2	0,1	0,4	0,2	0,1	0,8	1,4	0,2	Z
1,2	3,8	x	x	0,9	x	x	x	x	x	x	x	E 21
1,4	6,2	0,1	1,0	0,4	0,2	0,4	0,1	0,2	0,4	0,9	0,1	Z
1,1	4,3	x	x	0,8	x	x	x	x	x	x	x	E 22
2,1	7,1	0,4	0,7	0,1	0,1	0,2	0,1	0,3	0,5	1,3	0,1	Z
2,0	5,3	x	x	0,5	x	x	x	x	x	x	x	E 23
1,9	8,2	0,6	1,4	0,1	0,2	0,4	0,3	0,1	1,0	1,2	0,1	Z
3,4	4,1	x	x	0,6	x	x	x	x	x	x	x	E 24
2,9	8,1	0,3	2,0	0,1	0,0	0,3	0,2	0,1	0,6	1,7	0,4	Z
1,7	4,9	x	x	0,5	x	x	x	x	x	x	x	E 25
2,4	8,1	0,2	0,9	0,1	0,1	0,3	0,1	0,0	0,3	1,0	0,0	Z
1,0	5,8	x	x	1,0	x	x	x	x	x	x	x	E 26
1,1	10,2	0,4	1,2	0,3	0,1	0,3	0,3	0,3	1,1	1,6	0,1	Z
1,9	5,4	x	x	1,1	x	x	x	x	x	x	x	E 27
2,5	8,5	0,4	0,6	0,2	0,4	0,7	0,0	0,0	0,6	2,5	0,0	Z
1,8	4,3	x	x	0,9	x	x	x	x	x	x	x	E 28
2,3	7,0	0,4	1,3	0,1	0,0	0,1	0,1	0,1	0,7	1,7	0,2	Z
1,3	5,3	x	x	0,8	x	x	x	x	x	x	x	E 29
1,5	8,7	0,4	1,1	0,2	0,1	0,4	0,2	0,3	0,9	1,4	0,2	Z

14. Endgültige Gemeindeergebnisse bei der Bundestagswahl 2017 im Wahlkreis 156 Bautzen I

Lfd. Nr.	Gemeinde Wahlkreis	Wahlberechtigte	Wähler		Gültige Stimmen	Davon entfielen auf ... %					
			absolut	%		CDU	DIE LINKE	SPD	AfD	GRÜNE	
1	Bautzen, Stadt ¹⁾	E	32 508	24 104	74,1	23 764	26,6	17,4	10,7	33,7	2,5
		Z				23 774	24,2	15,3	9,3	32,3	3,3
2	Bernsdorf, Stadt ¹⁾	E	5 447	4 345	79,8	4 286	36,4	16,0	8,7	31,0	1,5
		Z				4 275	27,4	16,8	9,2	31,7	1,7
3	Bischofswerda, Stadt ¹⁾	E	9 332	6 583	70,5	6 459	26,8	15,3	14,1	32,7	1,9
		Z				6 467	25,7	15,3	10,3	32,2	2,5
4	Burkau	E	2 162	1 547	71,6	1 527	29,0	9,6	16,9	35,4	1,5
		Z				1 527	29,3	9,2	10,4	37,6	1,4
5	Crostwitz	E	831	547	65,8	542	55,7	11,1	5,5	17,5	1,8
		Z				536	47,2	9,5	5,2	20,3	3,2
6	Cunewalde	E	4 005	2 476	61,8	2 444	30,4	14,2	8,2	37,4	1,5
		Z				2 442	27,2	12,7	7,4	38,4	1,6
7	Demitz-Thumitz	E	2 249	1 509	67,1	1 477	29,5	12,4	9,7	38,8	0,8
		Z				1 471	25,7	12,8	8,8	37,6	1,2
8	Doberschau-Gaußig	E	3 418	2 368	69,3	2 332	30,1	10,1	7,2	41,1	1,9
		Z				2 328	26,0	9,2	5,9	39,9	2,7
9	Elsterheide ¹⁾	E	2 962	2 599	87,7	2 559	37,5	15,8	8,0	29,3	1,6
		Z				2 568	30,5	14,4	8,4	29,6	1,8
10	Elstra, Stadt	E	2 300	1 536	66,8	1 502	29,4	12,3	9,5	39,0	1,8
		Z				1 506	26,3	12,5	7,0	38,8	2,1
11	Frankenthal	E	767	520	67,8	505	35,2	9,9	12,9	31,9	1,4
		Z				504	33,5	9,9	9,9	32,1	1,2
12	Göda ¹⁾	E	2 576	2 531	98,3	2 496	31,3	11,8	10,0	34,5	2,0
		Z				2 494	28,4	11,3	8,1	34,9	2,2
13	Großdubrau	E	3 555	2 411	67,8	2 374	26,2	12,2	7,4	43,3	1,8
		Z				2 367	24,1	11,0	6,8	42,4	1,9
14	Großharthau ¹⁾	E	2 295	2 117	92,2	2 089	30,8	12,5	12,1	30,3	2,6
		Z				2 092	27,9	11,5	10,0	30,7	2,8
15	Großnaundorf	E	807	588	72,9	576	29,7	12,7	8,7	36,8	1,4
		Z				583	23,7	10,5	8,6	37,9	1,9
16	Großpostwitz/O.L. ¹⁾	E	2 284	2 634	115,3	2 610	31,3	13,5	9,0	34,1	2,1
		Z				2 611	28,2	12,8	8,1	33,2	2,4
17	Haselbachtal ¹⁾	E	3 449	2 927	84,9	2 874	32,2	13,1	10,5	31,4	2,5
		Z				2 876	28,4	12,9	9,9	31,6	3,0

1) Gemeinde führte Briefwahl für mindestens eine weitere Gemeinde durch.

NPD	FDP	PIRA- TEN	FREIE WÄH- LER	BüSo	MLPD	BGE	DiB	ÖDP	Die PARTEI	Tier- schutz- partei	V- Partei ³	Bürger- kandidat	Lfd. Nr.
x 1,8	6,1 7,7	x 0,4	2,0 1,4	0,5 0,2	x 0,1	x 0,4	x 0,2	x 0,3	x 1,2	x 1,5	x 0,2	0,6 x	E 1 Z
x 1,7	4,2 6,1	x 0,5	1,5 1,2	0,3 0,3	x 0,0	x 0,2	x 0,3	x 0,2	x 1,1	x 1,4	x 0,1	0,3 x	E 2 Z
x 1,6	6,2 7,3	x 0,5	1,9 1,3	0,5 0,2	x 0,0	x 0,4	x 0,2	x 0,2	x 0,8	x 1,5	x 0,0	0,5 x	E 3 Z
x 1,2	5,1 7,1	x 0,1	2,1 1,0	0,2 0,1	x 0,0	x 0,5	x 0,1	x 0,1	x 0,7	x 0,8	x 0,2	0,2 x	E 4 Z
x 0,2	7,0 9,5	x 0,6	0,7 1,5	0,2 0,0	x 0,0	x 0,0	x 0,2	x 0,7	x 0,7	x 1,1	x 0,0	0,4 x	E 5 Z
x 1,1	6,1 7,0	x 0,3	1,7 1,1	0,3 0,1	x 0,1	x 0,4	x 0,0	x 0,3	x 0,7	x 1,4	x 0,1	0,2 x	E 6 Z
x 1,8	5,8 7,7	x 0,2	1,6 0,9	0,7 0,1	x 0,0	x 0,5	x 0,1	x 0,1	x 0,6	x 1,8	x 0,1	0,7 x	E 7 Z
x 2,0	6,9 8,9	x 0,5	2,0 1,3	0,2 0,2	x 0,0	x 0,2	x 0,1	x 0,5	x 1,3	x 1,2	x 0,1	0,3 x	E 8 Z
x 0,7	5,7 10,1	x 0,3	1,6 1,4	0,2 0,2	x 0,1	x 0,4	x 0,0	x 0,3	x 1,1	x 0,6	x 0,2	0,4 x	E 9 Z
x 2,1	6,1 7,2	x 0,6	1,7 0,9	0,1 0,0	x 0,0	x 0,2	x 0,1	x 0,1	x 0,9	x 0,9	x 0,1	0,1 x	E 10 Z
x 2,4	6,1 6,3	x 0,8	1,4 0,6	0,6 0,2	x 0,0	x 0,4	x 0,2	x 0,6	x 0,6	x 1,0	x 0,2	0,6 x	E 11 Z
x 1,3	6,3 7,6	x 0,3	2,6 2,2	0,2 0,1	x 0,1	x 0,5	x 0,2	x 0,2	x 1,4	x 1,0	x 0,1	1,2 x	E 12 Z
x 1,4	5,8 7,0	x 0,4	2,9 2,1	0,3 0,2	x 0,2	x 0,5	x 0,4	x 0,3	x 0,6	x 0,8	x 0,1	0,1 x	E 13 Z
x 1,4	7,0 9,2	x 0,2	2,9 1,5	0,5 0,2	x 0,1	x 0,4	x 0,4	x 0,5	x 1,1	x 2,0	x 0,1	1,2 x	E 14 Z
x 2,2	6,1 8,9	x 0,3	4,2 2,2	0,5 0,0	x 0,3	x 0,3	x 0,0	x 0,3	x 1,0	x 1,5	x 0,2	0,0 x	E 15 Z
x 1,5	6,7 8,5	x 0,3	2,2 1,1	0,2 0,2	x 0,0	x 0,5	x 0,3	x 0,4	x 0,7	x 1,6	x 0,2	0,8 x	E 16 Z
x 1,1	6,5 7,9	x 0,3	2,6 1,7	0,5 0,2	x 0,1	x 0,4	x 0,2	x 0,1	x 0,6	x 1,4	x 0,1	0,7 x	E 17 Z

Noch: 14. Endgültige Gemeindeergebnisse bei der Bundestagswahl 2017 im Wahlkreis
156 Bautzen I

Lfd. Nr.	Gemeinde Wahlkreis	Wahlberechtigte	Wähler		Gültige Stimmen	Davon entfielen auf ... %					
			absolut	%		CDU	DIE LINKE	SPD	AfD	GRÜNE	
18	Hochkirch	E	1 867	1 318	70,6	1 302	31,6	10,3	7,7	39,4	1,8
		Z				1 296	26,9	9,6	6,2	38,7	2,4
19	Hoyerswerda, Stadt	E	28 738	20 030	69,7	19 709	28,0	22,7	11,9	28,8	1,6
		Z				19 715	24,4	20,9	12,1	27,9	1,8
20	Kamenz, Stadt ¹⁾	E	12 295	8 925	72,6	8 778	28,4	19,3	10,1	30,7	2,6
		Z				8 783	24,1	18,2	9,4	31,1	2,6
21	Königsbrück, Stadt ¹⁾	E	3 631	3 182	87,6	3 148	32,0	13,1	9,0	32,5	2,3
		Z				3 143	28,1	12,2	8,3	33,2	2,4
22	Königswartha ¹⁾	E	2 883	2 663	92,4	2 622	28,3	12,9	8,7	38,0	1,9
		Z				2 624	26,6	12,1	7,9	36,7	2,2
23	Kubschütz	E	2 113	1 554	73,5	1 519	30,7	13,0	7,2	38,8	1,6
		Z				1 520	26,8	11,2	7,0	38,2	2,2
24	Laußnitz	E	1 534	1 050	68,4	1 032	32,1	12,0	9,3	33,4	2,2
		Z				1 032	27,4	10,9	8,2	33,9	2,6
25	Lauta, Stadt	E	7 340	5 110	69,6	5 036	29,3	17,3	10,9	31,6	3,3
		Z				5 032	25,2	17,4	10,8	30,7	1,8
26	Lichtenberg	E	1 337	899	67,2	885	32,1	14,9	8,8	32,8	3,2
		Z				885	26,9	12,9	8,9	34,0	3,3
27	Lohsa	E	4 570	3 734	81,7	3 687	29,4	14,5	8,8	39,1	1,3
		Z				3 684	27,3	13,6	9,5	35,9	1,4
28	Malschwitz ¹⁾	E	3 908	3 575	91,5	3 535	29,9	12,8	7,6	38,7	1,6
		Z				3 530	28,1	11,7	6,9	37,5	1,9
29	Nebelschütz	E	909	699	76,9	683	48,5	7,8	8,5	23,0	1,9
		Z				683	41,9	7,0	6,9	23,3	2,9
30	Neschwitz	E	1 991	1 362	68,4	1 343	27,0	11,6	8,8	43,3	1,8
		Z				1 336	24,4	10,9	8,6	41,7	1,9
31	Neukirch	E	1 374	945	68,8	927	29,7	13,8	8,1	38,4	1,4
		Z				927	23,3	13,1	8,0	38,1	2,6
32	Neukirch/Lausitz ¹⁾	E	4 136	3 559	86,0	3 507	28,0	14,0	10,0	35,3	1,7
		Z				3 503	26,5	12,7	7,9	35,1	2,0
33	Obergurig	E	1 735	1 218	70,2	1 200	25,3	13,6	8,1	39,1	2,5
		Z				1 203	23,3	12,0	8,1	37,2	2,3
34	Ohorn	E	1 979	1 317	66,5	1 298	29,0	16,6	8,8	33,6	2,1
		Z				1 298	26,2	15,6	7,8	33,3	2,1

1) Gemeinde führte Briefwahl für mindestens eine weitere Gemeinde durch.

NPD	FDP	PIRA- TEN	FREIE WÄH- LER	BüSo	MLPD	BGE	DiB	ÖDP	Die PARTEI	Tier- schutz- partei	V- Partei ^s	Bürger- kandidat	Lfd. Nr.
x 1,3	6,3 8,9	x 0,3	2,2 1,6	0,5 0,4	x 0,0	x 0,8	x 0,1	x 0,2	x 0,8	x 1,6	x 0,2	0,2 x	E 18 Z
x 1,1	4,4 6,6	x 0,4	2,1 1,9	0,3 0,1	x 0,1	x 0,3	x 0,2	x 0,2	x 0,7	x 1,2	x 0,1	0,3 x	E 19 Z
x 1,1	6,0 8,0	x 0,5	2,1 1,4	0,5 0,1	x 0,0	x 0,4	x 0,1	x 0,3	x 0,9	x 1,7	x 0,1	0,4 x	E 20 Z
x 1,6	6,9 9,0	x 0,2	3,3 1,8	0,3 0,2	x 0,1	x 0,2	x 0,2	x 0,3	x 0,6	x 1,4	x 0,2	0,6 x	E 21 Z
x 1,5	6,3 7,5	x 0,2	3,0 2,7	0,4 0,0	x 0,0	x 0,3	x 0,2	x 0,2	x 0,3	x 1,4	x 0,1	0,4 x	E 22 Z
x 2,2	6,6 8,0	x 0,3	1,7 0,9	0,1 0,0	x 0,1	x 0,3	x 0,1	x 0,2	x 0,9	x 1,4	x 0,2	0,3 x	E 23 Z
x 1,8	7,5 9,0	x 0,2	3,3 2,2	0,1 0,0	x 0,1	x 0,2	x 0,3	x 0,2	x 1,2	x 1,6	x 0,2	0,1 x	E 24 Z
x 1,8	4,5 6,2	x 0,4	2,3 2,2	0,4 0,2	x 0,1	x 0,2	x 0,3	x 0,4	x 0,8	x 1,5	x 0,1	0,2 x	E 25 Z
x 1,4	5,2 8,1	x 0,2	2,6 1,6	0,1 0,0	x 0,0	x 0,1	x 0,1	x 0,1	x 0,9	x 1,4	x 0,1	0,3 x	E 26 Z
x 1,1	4,6 6,8	x 0,4	1,9 1,8	0,3 0,1	x 0,1	x 0,1	x 0,1	x 0,2	x 0,5	x 1,0	x 0,1	0,2 x	E 27 Z
x 1,9	6,3 6,9	x 0,3	2,0 1,6	0,5 0,2	x 0,1	x 0,3	x 0,2	x 0,3	x 0,6	x 1,6	x 0,0	0,5 x	E 28 Z
x 0,7	6,6 10,7	x 0,0	2,9 1,8	0,9 0,1	x 0,0	x 0,4	x 0,0	x 2,3	x 0,4	x 1,5	x 0,0	0,0 x	E 29 Z
x 1,5	5,1 6,9	x 0,3	1,4 1,6	0,4 0,1	x 0,1	x 0,1	x 0,1	x 0,1	x 0,4	x 1,3	x 0,0	0,7 x	E 30 Z
x 2,3	5,3 5,4	x 0,5	2,7 2,5	0,5 0,3	x 0,2	x 0,2	x 0,0	x 0,6	x 1,0	x 1,8	x 0,1	0,1 x	E 31 Z
x 1,5	6,4 8,0	x 0,4	2,5 1,7	0,6 0,2	x 0,0	x 0,5	x 0,0	x 0,2	x 1,1	x 1,8	x 0,2	1,5 x	E 32 Z
x 1,7	7,4 9,5	x 0,6	3,3 2,2	0,5 0,0	x 0,2	x 0,3	x 0,2	x 0,2	x 0,6	x 1,6	x 0,1	0,3 x	E 33 Z
x 1,2	6,9 8,9	x 0,4	2,3 1,5	0,7 0,4	x 0,1	x 0,1	x 0,4	x 0,0	x 0,8	x 1,2	x 0,1	0,1 x	E 34 Z

Noch: 14. Endgültige Gemeindeergebnisse bei der Bundestagswahl 2017 im Wahlkreis
156 Bautzen I

Lfd. Nr.	Gemeinde Wahlkreis	Wahl- berechtigte	Wähler		Gültige Stimmen	Davon entfielen auf ... %					
			absolut	%		CDU	DIE LINKE	SPD	AfD	GRÜNE	
35	Oßling	E	1 912	1 298	67,9	1 256	30,7	12,7	8,9	40,2	1,9
		Z				1 262	23,3	13,8	9,3	41,2	2,3
36	Panschwitz-Kuckau ¹⁾	E	1 673	1 675	100,1	1 660	51,4	9,8	9,3	17,7	2,8
		Z				1 661	47,4	7,5	7,0	18,8	3,7
37	Pulsnitz, Stadt ¹⁾	E	6 249	5 189	83,0	5 124	28,7	14,6	12,0	30,4	2,4
		Z				5 119	25,3	13,9	10,2	30,9	2,9
38	Puschwitz	E	673	454	67,5	443	33,9	10,2	7,7	38,1	2,0
		Z				441	31,3	10,2	6,1	37,2	2,5
39	Räckelwitz	E	883	566	64,1	558	50,5	8,2	8,1	23,1	3,4
		Z				560	43,2	8,4	7,0	25,2	5,0
40	Radibor	E	2 521	1 783	70,7	1 751	35,9	10,8	5,9	36,4	1,9
		Z				1 742	31,4	9,5	6,4	36,2	2,4
41	Ralbitz-Rosenthal	E	1 341	953	71,1	936	52,8	6,9	5,9	23,1	1,9
		Z				937	44,8	7,5	5,8	23,2	2,8
42	Rammenau	E	1 117	797	71,4	786	33,0	10,1	10,3	33,6	3,1
		Z				781	28,8	9,7	8,1	33,5	2,4
43	Schirgiswalde-Kirschau, Stadt	E	5 262	4 221	80,2	4 171	36,9	10,6	8,8	30,6	2,1
		Z				4 167	34,0	9,8	7,8	30,3	2,4
44	Schmölln-Putzkau	E	2 572	1 700	66,1	1 680	24,9	14,1	10,2	38,1	2,1
		Z				1 678	24,7	14,2	7,4	37,7	2,7
45	Schönteichen	E	1 750	1 290	73,7	1 262	28,5	16,0	10,8	34,6	2,2
		Z				1 264	22,9	15,5	10,1	35,0	3,0
46	Schwepnitz	E	2 098	1 483	70,7	1 448	33,0	14,0	10,0	32,9	1,9
		Z				1 455	27,8	13,5	9,7	31,9	2,5
47	Sohland a. d. Spree ¹⁾	E	5 610	4 614	82,2	4 546	31,2	11,6	7,9	36,5	1,8
		Z				4 542	27,9	10,8	7,6	35,6	2,3
48	Spreetal	E	1 646	1 182	71,8	1 159	28,9	17,6	10,2	35,6	1,4
		Z				1 153	24,9	14,7	10,8	34,8	1,6
49	Steina	E	1 358	955	70,3	942	30,8	14,0	11,3	29,7	2,4
		Z				941	27,5	14,0	9,0	31,8	2,4
50	Steinigwolmsdorf	E	2 462	1 722	69,9	1 691	28,6	12,7	8,8	38,3	1,8
		Z				1 686	24,6	11,9	8,4	36,8	2,3
51	Weißenberg, Stadt ¹⁾	E	2 564	2 351	91,7	2 317	34,1	11,6	7,3	35,1	1,7
		Z				2 323	29,9	10,6	5,7	36,2	2,3

1) Gemeinde führte Briefwahl für mindestens eine weitere Gemeinde durch.

NPD	FDP	PIRA- TEN	FREIE WÄH- LER	BüSo	MLPD	BGE	DiB	ÖDP	Die PARTEI	Tier- schutz- partei	V- Partei ³	Bürger- kandidat	Lfd. Nr.
x 1,4	2,9 5,2	x 0,2	2,1 1,1	0,6 0,0	x 0,0	x 0,1	x 0,2	x 0,2	x 0,5	x 1,4	x 0,0	0,1 x	E 35 Z
x 0,8	6,0 8,6	x 0,4	2,5 1,6	0,5 0,2	x 0,0	x 0,5	x 0,3	x 0,7	x 1,5	x 0,8	x 0,2	0,1 x	E 36 Z
x 1,4	7,7 9,7	x 0,5	3,1 1,3	0,4 0,2	x 0,2	x 0,4	x 0,3	x 0,3	x 1,1	x 1,5	x 0,1	0,6 x	E 37 Z
x 1,6	5,2 5,4	x 0,5	2,5 1,8	0,5 0,0	x 0,0	x 0,5	x 0,0	x 0,7	x 0,2	x 1,8	x 0,2	0,0 x	E 38 Z
x 0,7	3,8 5,9	x 0,4	2,7 1,3	0,0 0,0	x 0,2	x 0,0	x 0,4	x 0,7	x 1,3	x 0,5	x 0,0	0,2 x	E 39 Z
x 1,8	6,2 7,6	x 0,1	2,3 1,7	0,3 0,1	x 0,1	x 0,7	x 0,2	x 0,3	x 0,2	x 1,3	x 0,1	0,2 x	E 40 Z
x 0,9	7,2 10,2	x 0,2	1,7 1,1	0,2 0,0	x 0,2	x 0,3	x 0,1	x 0,5	x 1,6	x 0,5	x 0,3	0,3 x	E 41 Z
x 1,8	6,4 8,7	x 0,4	3,1 2,0	0,1 0,3	x 0,1	x 0,4	x 0,1	x 0,0	x 0,9	x 2,7	x 0,0	0,5 x	E 42 Z
x 1,4	7,4 8,7	x 0,4	2,6 1,5	0,4 0,2	x 0,1	x 0,5	x 0,3	x 0,4	x 0,9	x 1,0	x 0,2	0,6 x	E 43 Z
x 2,1	6,0 7,0	x 0,5	2,3 1,5	0,5 0,1	x 0,0	x 0,2	x 0,2	x 0,2	x 0,2	x 1,1	x 0,2	1,9 x	E 44 Z
x 1,2	5,6 7,1	x 0,2	1,7 1,1	0,3 0,0	x 0,2	x 0,3	x 0,2	x 0,2	x 1,0	x 1,6	x 0,2	0,2 x	E 45 Z
x 2,5	5,5 7,1	x 0,3	2,2 1,9	0,3 0,1	x 0,1	x 0,1	x 0,1	x 0,3	x 0,1	x 1,5	x 0,3	0,1 x	E 46 Z
x 2,0	5,6 7,2	x 0,4	3,7 2,6	0,3 0,1	x 0,1	x 0,4	x 0,2	x 0,3	x 0,7	x 1,7	x 0,1	1,3 x	E 47 Z
x 1,5	5,0 6,6	x 0,4	1,1 1,2	0,0 0,1	x 0,2	x 0,4	x 0,2	x 0,1	x 1,0	x 1,1	x 0,3	0,2 x	E 48 Z
x 1,7	8,9 10,0	x 0,3	2,1 1,2	0,5 0,1	x 0,1	x 0,4	x 0,1	x 0,1	x 0,3	x 0,7	x 0,1	0,2 x	E 49 Z
x 1,7	6,2 8,7	x 0,4	2,7 2,0	0,5 0,2	x 0,0	x 0,1	x 0,2	x 0,2	x 0,9	x 1,7	x 0,1	0,5 x	E 50 Z
x 1,6	6,5 8,8	x 0,3	2,3 1,5	0,5 0,2	x 0,0	x 0,3	x 0,4	x 0,5	x 0,5	x 1,1	x 0,0	0,8 x	E 51 Z

Noch: 14. Endgültige Gemeindeergebnisse bei der Bundestagswahl 2017 im Wahlkreis
156 Bautzen I

Lfd. Nr.	Gemeinde Wahlkreis	Wahl- berechtigte	Wähler		Gültige Stimmen	Davon entfielen auf ... %					
			absolut	%		CDU	DIE LINKE	SPD	AfD	GRÜNE	
52	Wilthen, Stadt	E	4 319	2 757	63,8	2 721	30,1	12,5	10,1	36,1	2,0
		Z				2 715	27,6	11,9	8,9	35,9	2,4
53	Wittichenau, Stadt	E	4 693	3 847	82,0	3 798	48,8	8,9	6,4	27,8	1,8
		Z				3 800	41,4	8,6	6,9	28,2	1,8
54	Insgesamt	E	213 990	161 319	75,4	158 876	30,6	15,2	10,0	33,2	2,0
		Z				158 842	27,1	14,2	9,1	32,8	2,4

NPD	FDP	PIRA- TEN	FREIE WÄH- LER	BüSo	MLPD	BGE	DiB	ÖDP	Die PARTEI	Tier- schutz- partei	V- Partei ³	Bürger- kandidat	Lfd. Nr.
x	6,3	x	2,3	0,2	x	x	x	x	x	x	x	0,4	E 52
1,6	6,5	0,1	1,6	0,0	0,1	0,3	0,3	0,3	0,7	1,7	0,1	x	Z
x	3,9	x	1,6	0,2	x	x	x	x	x	x	x	0,5	E 53
1,1	7,5	0,3	1,8	0,0	0,1	0,3	0,3	0,1	0,7	0,7	0,1	x	Z
x	5,8	x	2,2	0,4	x	x	x	x	x	x	x	0,5	E 54
1,5	7,6	0,4	1,6	0,1	0,1	0,4	0,2	0,3	0,9	1,4	0,1	x	Z

15. Endgültige Gemeindeergebnisse bei der Bundestagswahl 2017 im Wahlkreis 157 Görlitz

Lfd. Nr.	Gemeinde Wahlkreis	Wahl- berechtigte	Wähler		Gültige Stimmen	Davon entfielen auf ... %					
			absolut	%		CDU	DIE LINKE	SPD	AfD	GRÜNE	
1	Bad Muskau, Stadt ¹⁾	E	2 884	2 793	96,8	2 748	30,8	11,1	17,7	31,8	2,2
		Z				2 751	29,4	13,6	11,7	31,4	2,0
2	Beiersdorf	E	961	652	67,8	641	29,5	10,8	8,3	41,0	2,2
		Z				636	24,4	10,7	8,2	42,6	2,5
3	Bernstadt a. d. Eigen, Stadt ¹⁾	E	2 863	2 944	102,8	2 896	36,0	11,1	8,8	32,0	3,2
		Z				2 901	30,7	11,1	8,5	32,8	2,6
4	Bertsdorf-Hörnitz	E	1 808	1 215	67,2	1 195	31,1	10,7	6,9	38,0	3,5
		Z				1 191	26,4	11,8	5,5	38,6	2,9
5	Boxberg/O.L. ¹⁾	E	3 860	3 389	87,8	3 355	34,8	11,8	13,0	31,2	1,7
		Z				3 354	32,2	12,4	8,9	31,5	1,4
6	Dürrhennersdorf	E	824	537	65,2	528	31,8	8,9	6,1	41,1	2,1
		Z				528	27,1	8,7	5,1	45,1	2,8
7	Ebersbach-Neugersdorf, Stadt	E	10 389	7 391	71,1	7 274	30,4	13,1	9,7	33,8	3,2
		Z				7 282	26,1	13,0	8,6	33,7	2,9
8	Gablenz	E	1 387	893	64,4	874	27,6	11,6	15,1	39,1	1,1
		Z				877	23,4	15,7	9,4	37,3	1,8
9	Görlitz, Stadt	E	43 393	30 179	69,5	29 714	32,2	15,2	10,3	30,4	4,5
		Z				29 768	25,4	14,8	9,9	31,5	3,9
10	Groß Düben	E	907	661	72,9	643	30,0	8,2	15,7	36,9	2,5
		Z				646	30,3	13,3	9,0	33,7	1,7
11	Großschönau ¹⁾	E	4 698	3 566	75,9	3 510	33,4	9,8	10,7	34,2	2,4
		Z				3 521	27,5	10,7	8,5	35,9	2,2
12	Großschweidnitz	E	1 075	619	57,6	610	28,5	11,0	6,9	44,3	2,6
		Z				609	21,7	11,5	6,7	44,8	1,0
13	Hähnichen	E	1 024	712	69,5	700	31,0	12,4	12,1	34,0	3,3
		Z				698	27,4	13,8	9,3	34,8	2,1
14	Hainewalde	E	1 261	872	69,2	864	31,8	10,1	7,1	37,6	3,5
		Z				864	28,1	9,5	6,8	37,6	4,1
15	Herrnhut, Stadt	E	4 814	3 571	74,2	3 519	35,9	11,7	9,5	30,0	5,3
		Z				3 534	31,5	11,9	9,2	29,8	5,1
16	Hohendubrau	E	1 542	1 098	71,2	1 082	34,0	13,4	7,9	34,8	3,0
		Z				1 082	31,2	12,1	7,8	35,4	2,6
17	Horka	E	1 432	930	64,9	913	31,0	17,5	7,4	34,5	2,5
		Z				914	26,0	13,9	8,5	34,6	2,5

1) Gemeinde führte Briefwahl für mindestens eine weitere Gemeinde durch.

NPD	FDP	PIRA- TEN	FREIE WÄH- LER	BüSo	MLPD	BGE	DiB	ÖDP	Die PARTEI	Tier- schutz- partei	V- Partei ³	Lfd. Nr.
x 1,2	4,1 6,5	x 0,1	1,5 0,9	0,7 0,1	x 0,0	x 0,4	x 0,2	x 0,2	x 0,6	x 1,3	x 0,2	E 1 Z
x 0,8	4,7 5,7	x 0,2	2,7 0,9	0,9 0,3	x 0,2	x 0,6	x 0,2	x 0,5	x 0,8	x 1,4	x 0,2	E 2 Z
x 1,9	5,7 8,0	x 0,5	2,2 1,3	0,9 0,1	x 0,0	x 0,3	x 0,2	x 0,2	x 0,8	x 0,9	x 0,1	E 3 Z
x 1,3	5,0 4,5	x 0,4	3,3 5,0	1,3 0,4	x 0,1	x 0,2	x 0,1	x 0,4	x 0,8	x 1,4	x 0,1	E 4 Z
x 1,8	4,1 6,3	x 0,4	2,3 2,1	1,1 0,3	x 0,1	x 0,3	x 0,2	x 0,1	x 0,6	x 1,1	x 0,1	E 5 Z
x 0,9	6,3 5,5	x 0,2	2,3 1,3	1,5 0,2	x 0,0	x 0,4	x 0,2	x 0,0	x 0,9	x 1,5	x 0,0	E 6 Z
x 2,1	6,0 7,2	x 0,3	2,8 2,2	0,9 0,2	x 0,1	x 0,4	x 0,1	x 0,1	x 1,0	x 1,7	x 0,2	E 7 Z
x 1,3	3,9 7,9	x 0,2	1,4 0,9	0,2 0,1	x 0,0	x 0,2	x 0,1	x 0,2	x 0,2	x 0,9	x 0,3	E 8 Z
x 1,3	4,5 7,2	x 0,4	1,8 1,1	1,3 0,3	x 0,1	x 0,6	x 0,3	x 0,3	x 1,3	x 1,5	x 0,2	E 9 Z
x 0,9	4,0 6,0	x 0,3	2,3 0,9	0,3 0,2	x 0,0	x 0,3	x 0,0	x 0,5	x 1,7	x 1,1	x 0,0	E 10 Z
x 1,1	5,0 7,5	x 0,4	2,9 2,0	1,6 0,3	x 0,1	x 0,5	x 0,2	x 0,3	x 0,8	x 1,9	x 0,3	E 11 Z
x 1,3	3,1 7,7	x 0,3	3,0 1,8	0,7 0,2	x 0,3	x 0,2	x 0,0	x 0,3	x 0,5	x 1,5	x 0,2	E 12 Z
x 2,7	3,7 4,3	x 0,3	2,4 1,4	1,0 0,1	x 0,0	x 0,4	x 0,4	x 0,0	x 1,3	x 1,6	x 0,0	E 13 Z
x 0,7	5,2 6,5	x 0,1	3,2 1,9	1,5 0,1	x 0,0	x 0,5	x 0,0	x 0,6	x 0,5	x 3,1	x 0,0	E 14 Z
x 1,2	4,3 5,2	x 0,5	2,2 1,7	1,2 0,2	x 0,0	x 0,6	x 0,4	x 0,4	x 1,0	x 1,3	x 0,1	E 15 Z
x 1,0	4,0 5,7	x 0,5	2,6 1,2	0,4 0,0	x 0,1	x 0,4	x 0,1	x 0,3	x 0,5	x 0,8	x 0,4	E 16 Z
x 3,0	4,1 6,1	x 0,0	1,5 1,3	1,4 0,2	x 0,3	x 0,1	x 0,2	x 0,5	x 0,5	x 2,1	x 0,0	E 17 Z

Noch: 15. Endgültige Gemeindeergebnisse bei der Bundestagswahl 2017 im Wahlkreis
157 Görlitz

Lfd. Nr.	Gemeinde Wahlkreis	Wahlberechtigte	Wähler		Gültige Stimmen	Davon entfielen auf ... %					
			absolut	%		CDU	DIE LINKE	SPD	AfD	GRÜNE	
18	Jonsdorf, Kurort	E	1 336	868	65,0	856	37,3	11,4	10,0	27,3	3,0
		Z				854	30,7	12,6	8,5	28,9	3,3
19	Kodersdorf ¹⁾	E	2 013	2 183	108,4	2 159	36,8	9,6	8,1	35,0	2,5
		Z				2 161	27,8	10,5	7,1	36,9	2,6
20	Königshain	E	965	659	68,3	651	32,1	8,4	6,8	41,2	3,1
		Z				653	27,6	9,8	6,4	40,6	3,7
21	Kottmar	E	6 404	4 945	77,2	4 870	32,1	12,1	8,3	34,7	3,3
		Z				4 868	27,2	12,7	7,4	35,3	3,0
22	Krauschwitz i.d. O.L.	E	2 908	2 259	77,7	2 236	23,3	10,7	20,1	38,9	1,6
		Z				2 237	24,3	14,0	11,0	37,1	1,9
23	Kreba-Neudorf	E	745	554	74,4	543	31,9	13,6	9,2	36,6	2,0
		Z				545	29,2	12,5	7,3	36,9	1,1
24	Lawalde	E	1 580	1 053	66,6	1 039	29,5	9,9	6,0	45,2	1,2
		Z				1 043	24,5	10,4	6,5	44,4	1,3
25	Leutersdorf	E	2 996	1 920	64,1	1 881	34,6	13,6	8,2	31,8	3,0
		Z				1 885	28,8	13,6	8,4	32,8	2,5
26	Löbau, Stadt ¹⁾	E	12 533	9 463	75,5	9 307	30,1	14,1	9,0	34,5	2,4
		Z				9 304	25,4	15,1	8,3	34,3	2,3
27	Markersdorf	E	3 217	2 250	69,9	2 221	35,7	10,2	7,6	35,9	2,1
		Z				2 214	29,3	10,4	7,5	36,0	2,2
28	Mittelherwigsdorf	E	3 069	2 045	66,6	2 013	34,7	10,3	7,3	32,4	3,8
		Z				2 015	28,4	11,2	6,3	33,4	3,4
29	Mücka	E	836	580	69,4	573	30,2	11,5	11,2	34,9	1,6
		Z				575	26,8	13,7	8,7	33,9	1,2
30	Neißeau	E	1 422	981	69,0	965	27,3	11,2	7,4	43,0	3,7
		Z				963	21,9	12,0	6,2	44,2	2,7
31	Neusalza-Spremberg, Stadt ¹⁾	E	2 840	2 677	94,3	2 637	28,7	10,5	7,5	40,3	3,5
		Z				2 641	23,6	10,6	6,8	41,8	2,7
32	Niesky, Stadt	E	8 125	6 079	74,8	6 001	31,7	15,6	12,9	29,4	2,7
		Z				5 993	28,0	15,6	10,3	30,2	2,7
33	Oderwitz ¹⁾	E	4 436	3 670	82,7	3 630	33,6	13,4	9,5	29,5	3,7
		Z				3 627	27,8	13,8	8,7	30,4	2,9
34	Olbersdorf ¹⁾	E	4 149	3 721	89,7	3 671	32,5	16,5	10,8	26,1	4,0
		Z				3 678	27,0	16,9	10,7	26,6	3,2

1) Gemeinde führte Briefwahl für mindestens eine weitere Gemeinde durch.

NPD	FDP	PIRA- TEN	FREIE WÄH- LER	BüSo	MLPD	BGE	DiB	ÖDP	Die PARTEI	Tier- schutz- partei	V- Partei ³	Lfd. Nr.
x	6,3	x	4,3	0,2	x	x	x	x	x	x	x	E 18
0,9	8,3	0,4	2,8	0,0	0,1	0,2	0,4	0,5	0,4	1,9	0,1	Z
x	5,0	x	1,9	1,1	x	x	x	x	x	x	x	E 19
2,1	8,2	0,4	1,7	0,4	0,0	0,2	0,4	0,2	0,3	1,1	0,0	Z
x	6,6	x	1,5	0,3	x	x	x	x	x	x	x	E 20
0,9	8,6	0,3	0,9	0,0	0,0	0,3	0,0	0,0	0,5	0,5	0,0	Z
x	6,1	x	2,4	1,0	x	x	x	x	x	x	x	E 21
1,5	7,7	0,2	1,8	0,2	0,1	0,3	0,1	0,2	0,7	1,5	0,2	Z
x	3,5	x	1,8	0,2	x	x	x	x	x	x	x	E 22
1,8	6,0	0,2	1,2	0,0	0,0	0,2	0,1	0,2	0,8	1,0	0,1	Z
x	3,1	x	2,0	1,5	x	x	x	x	x	x	x	E 23
3,3	4,4	0,6	1,7	0,4	0,0	0,6	0,0	0,0	0,7	1,5	0,0	Z
x	6,1	x	1,4	0,7	x	x	x	x	x	x	x	E 24
1,2	8,1	0,3	1,2	0,0	0,0	0,2	0,0	0,2	0,4	1,1	0,2	Z
x	5,0	x	2,3	1,4	x	x	x	x	x	x	x	E 25
1,5	6,4	0,3	1,4	0,5	0,0	0,5	0,1	0,3	1,0	1,9	0,2	Z
x	6,6	x	2,2	1,2	x	x	x	x	x	x	x	E 26
1,7	7,5	0,4	1,7	0,1	0,1	0,3	0,1	0,3	0,9	1,5	0,2	Z
x	5,9	x	1,8	0,8	x	x	x	x	x	x	x	E 27
1,9	8,4	0,2	1,0	0,3	0,0	0,3	0,2	0,1	0,8	1,4	0,0	Z
x	5,7	x	5,0	0,8	x	x	x	x	x	x	x	E 28
1,1	7,9	0,4	3,2	0,4	0,2	0,2	0,3	0,4	1,0	1,7	0,3	Z
x	7,0	x	2,4	1,2	x	x	x	x	x	x	x	E 29
2,1	8,7	0,0	1,7	0,2	0,0	0,2	0,2	0,0	0,3	2,3	0,0	Z
x	4,5	x	1,5	1,6	x	x	x	x	x	x	x	E 30
2,8	5,4	0,6	0,8	0,3	0,1	0,7	0,0	0,4	0,8	0,6	0,2	Z
x	6,0	x	2,6	0,9	x	x	x	x	x	x	x	E 31
1,5	7,5	0,3	2,0	0,2	0,0	0,5	0,2	0,1	0,6	1,6	0,2	Z
x	4,6	x	2,2	0,8	x	x	x	x	x	x	x	E 32
1,8	6,7	0,3	1,4	0,2	0,0	0,3	0,1	0,2	0,8	1,2	0,2	Z
x	6,0	x	3,3	1,0	x	x	x	x	x	x	x	E 33
1,0	8,6	0,2	2,6	0,2	0,0	0,7	0,2	0,4	1,1	1,3	0,1	Z
x	5,9	x	3,0	1,3	x	x	x	x	x	x	x	E 34
1,0	8,3	0,3	2,3	0,4	0,1	0,5	0,2	0,2	0,6	1,6	0,1	Z

Noch: 15. Endgültige Gemeindeergebnisse bei der Bundestagswahl 2017 im Wahlkreis
157 Görlitz

Lfd. Nr.	Gemeinde Wahlkreis	Wahlberechtigte	Wähler		Gültige Stimmen	Davon entfielen auf ... %					
			absolut	%		CDU	DIE LINKE	SPD	AfD	GRÜNE	
35	Oppach	E	1 999	1 292	64,6	1 279	26,5	9,8	6,3	45,7	2,9
		Z				1 279	21,6	9,6	6,3	46,0	3,0
36	Ostritz, Stadt	E	1 949	1 277	65,5	1 255	39,5	11,4	7,6	27,3	2,5
		Z				1 258	33,9	11,2	8,2	28,8	3,1
37	Oybin	E	1 206	712	59,0	703	33,4	15,5	9,4	28,3	3,8
		Z				701	29,0	16,5	8,8	28,7	2,1
38	Quitzdorf am See	E	1 086	727	66,9	715	29,7	13,1	10,5	37,5	2,4
		Z				715	24,6	14,4	7,7	37,8	1,5
39	Reichenbach/O.L., Stadt ¹⁾	E	4 136	3 342	80,8	3 296	32,5	13,8	9,7	31,4	3,2
		Z				3 299	26,5	13,9	8,5	32,8	2,7
40	Rietschen	E	2 205	1 315	59,6	1 273	31,3	11,2	15,2	32,3	2,4
		Z				1 259	27,7	11,9	10,9	32,6	2,3
41	Rosenbach	E	1 268	847	66,8	827	35,8	8,1	7,5	37,5	1,7
		Z				831	31,5	8,2	7,5	37,9	2,0
42	Rothenburg/O.L., Stadt ¹⁾	E	3 852	2 747	71,3	2 690	32,0	18,9	11,8	26,6	2,6
		Z				2 687	28,4	17,9	10,6	26,3	3,0
43	Schleife	E	2 188	1 401	64,0	1 371	29,8	10,8	14,6	36,2	2,7
		Z				1 370	27,4	12,1	9,3	36,1	2,8
44	Schönau-Berzdorf a. d. Eigen	E	1 261	894	70,9	881	32,5	14,0	7,0	34,8	2,0
		Z				879	26,1	13,4	7,4	35,8	1,6
45	Schönbach	E	952	653	68,6	639	23,5	11,3	6,1	45,4	2,2
		Z				642	19,6	11,4	6,2	46,9	2,3
46	Schöpstal	E	2 006	1 449	72,2	1 432	31,1	11,6	9,0	35,3	3,8
		Z				1 426	24,9	12,1	7,5	36,5	3,2
47	Seifhennersdorf, Stadt ¹⁾	E	3 190	2 637	82,7	2 603	29,9	14,0	9,8	34,8	3,1
		Z				2 607	25,2	14,0	8,6	34,5	3,1
48	Trebendorf	E	770	561	72,9	546	33,0	9,3	13,9	37,7	2,4
		Z				540	28,0	12,0	11,9	36,7	1,9
49	Vierkirchen	E	1 399	976	69,8	964	36,5	9,3	8,1	35,2	2,5
		Z				967	29,1	10,7	6,9	35,3	3,1
50	Waldhufen ¹⁾	E	1 982	1 929	97,3	1 911	35,6	12,1	8,4	32,7	2,9
		Z				1 917	30,5	12,7	7,1	33,1	3,1
51	Weißkeißel	E	1 088	750	68,9	735	21,4	8,8	29,4	35,8	0,7
		Z				733	26,5	12,7	10,8	35,6	1,5

1) Gemeinde führte Briefwahl für mindestens eine weitere Gemeinde durch.

NPD	FDP	PIRA- TEN	FREIE WÄH- LER	BüSo	MLPD	BGE	DiB	ÖDP	Die PARTEI	Tier- schutz- partei	V- Partei ³	Lfd. Nr.
x	4,5	x	3,0	1,3	x	x	x	x	x	x	x	E 35
2,2	6,0	0,4	2,3	0,2	0,0	0,5	0,2	0,3	0,2	1,2	0,1	Z
x	6,9	x	2,8	1,8	x	x	x	x	x	x	x	E 36
0,9	8,1	0,3	1,6	0,4	0,0	0,4	0,2	0,1	0,8	2,0	0,2	Z
x	5,3	x	2,4	1,8	x	x	x	x	x	x	x	E 37
1,0	7,7	0,1	1,7	0,4	0,3	0,4	0,0	0,3	0,6	0,7	1,6	Z
x	4,3	x	1,5	1,0	x	x	x	x	x	x	x	E 38
1,5	7,8	0,0	0,7	0,3	0,0	0,1	0,0	0,3	0,7	2,2	0,3	Z
x	5,1	x	2,4	1,9	x	x	x	x	x	x	x	E 39
1,4	7,4	0,4	1,7	0,5	0,1	0,7	0,2	0,3	1,0	1,9	0,2	Z
x	3,6	x	3,5	0,6	x	x	x	x	x	x	x	E 40
1,8	6,2	0,2	2,9	0,1	0,1	0,1	0,1	0,2	1,2	1,5	0,2	Z
x	6,2	x	2,7	0,6	x	x	x	x	x	x	x	E 41
1,4	5,9	0,5	1,3	0,1	0,4	0,4	0,5	0,1	1,2	1,0	0,1	Z
x	4,5	x	2,2	1,4	x	x	x	x	x	x	x	E 42
2,1	7,0	0,2	1,7	0,3	0,0	0,3	0,2	0,1	0,8	1,0	0,2	Z
x	3,9	x	1,4	0,7	x	x	x	x	x	x	x	E 43
1,5	6,1	0,4	1,1	0,2	0,0	0,2	0,3	0,1	0,9	1,5	0,1	Z
x	5,4	x	2,6	1,6	x	x	x	x	x	x	x	E 44
1,7	8,3	0,6	1,5	0,3	0,2	0,2	0,5	0,1	1,0	1,3	0,0	Z
x	8,9	x	1,4	1,3	x	x	x	x	x	x	x	E 45
1,7	7,5	0,8	0,3	0,2	0,3	0,3	0,2	0,3	0,8	1,1	0,2	Z
x	5,7	x	2,7	0,7	x	x	x	x	x	x	x	E 46
2,9	7,7	0,1	2,2	0,1	0,0	0,4	0,1	0,1	0,6	1,4	0,1	Z
x	4,6	x	2,5	1,3	x	x	x	x	x	x	x	E 47
2,2	6,1	0,3	1,9	0,3	0,0	0,5	0,3	0,4	1,0	1,5	0,2	Z
x	2,0	x	1,1	0,5	x	x	x	x	x	x	x	E 48
1,7	2,8	0,0	1,1	0,0	0,2	0,0	0,2	0,0	1,3	1,9	0,6	Z
x	5,6	x	1,2	1,6	x	x	x	x	x	x	x	E 49
1,7	8,8	0,1	1,3	0,1	0,0	0,3	0,0	0,2	1,0	1,2	0,2	Z
x	4,9	x	2,0	1,4	x	x	x	x	x	x	x	E 50
2,3	6,6	0,1	1,8	0,3	0,0	0,3	0,1	0,1	0,6	1,4	0,3	Z
x	2,2	x	1,4	0,4	x	x	x	x	x	x	x	E 51
1,8	4,5	0,1	1,9	0,1	0,0	1,4	0,5	0,0	0,7	1,6	0,3	Z

Noch: 15. Endgültige Gemeindeergebnisse bei der Bundestagswahl 2017 im Wahlkreis
157 Görlitz

Lfd. Nr.	Gemeinde Wahlkreis	Wahl- berechtigte	Wähler		Gültige Stimmen	Davon entfielen auf ... %					
			absolut	%		CDU	DIE LINKE	SPD	AfD	GRÜNE	
52	Weißwasser/O.L., Stadt ¹⁾	E	14 186	9 886	69,7	9 676	26,3	16,3	20,8	29,0	1,8
		Z				9 647	25,5	18,8	13,9	27,8	1,9
53	Zittau, Stadt	E	21 602	14 765	68,4	14 528	29,5	15,8	10,6	30,2	4,3
		Z				14 551	25,1	15,8	9,8	30,8	3,4
54	Insgesamt	E	213 021	156 089	73,3	153 643	31,4	13,6	10,9	32,4	3,3
		Z				153 720	26,7	14,0	9,3	32,9	2,9

1) Gemeinde führte Briefwahl für mindestens eine weitere Gemeinde durch.

NPD	FDP	PIRA- TEN	FREIE WÄH- LER	BüSo	MLPD	BGE	DiB	ÖDP	Die PARTEI	Tier- schutz- partei	V- Partei ³	Lfd. Nr.
x	3,3	x	1,7	0,8	x	x	x	x	x	x	x	E 52
1,5	6,0	0,3	1,2	0,2	0,1	0,4	0,2	0,1	0,7	1,2	0,1	Z
x	5,5	x	2,8	1,4	x	x	x	x	x	x	x	E 53
1,2	7,1	0,4	1,7	0,2	0,1	0,5	0,2	0,3	1,3	2,0	0,1	Z
x	5,0	x	2,3	1,1	x	x	x	x	x	x	x	E 54
1,5	7,0	0,3	1,6	0,2	0,1	0,4	0,2	0,2	0,9	1,5	0,2	Z

16. Endgültige Gemeindeergebnisse bei der Bundestagswahl 2017 im Wahlkreis 158 Sächsische Schweiz-Osterzgebirge

Lfd. Nr.	Gemeinde Wahlkreis	Wahlberechtigte	Wähler		Gültige Stimmen	Davon entfielen auf ... %					
			absolut	%		CDU	DIE LINKE	SPD	AfD	GRÜNE	
1	Altenberg, Stadt ¹⁾	E	6 585	5 308	80,6	5 220	30,5	11,3	6,7	40,5	2,5
		Z				5 243	25,5	10,9	7,4	38,5	2,1
2	Bad Gottleuba-Berggießhübel, Stadt ¹⁾	E	4 667	3 930	84,2	3 873	28,4	14,5	5,6	41,3	3,1
		Z				3 889	25,3	11,1	6,8	39,2	3,5
3	Bad Schandau, Stadt ¹⁾	E	3 139	2 749	87,6	2 709	26,8	17,9	5,1	39,8	2,1
		Z				2 717	24,1	14,9	6,7	37,4	2,4
4	Bahretal	E	1 800	1 290	71,7	1 271	27,9	13,3	4,8	43,8	2,6
		Z				1 276	25,0	11,2	6,8	41,6	2,6
5	Bannewitz	E	8 847	7 379	83,4	7 278	31,5	13,0	7,4	34,0	4,0
		Z				7 310	26,2	12,0	7,9	32,4	4,1
6	Dippoldiswalde, Stadt	E	11 951	9 017	75,4	8 858	29,3	14,1	7,7	37,3	3,1
		Z				8 898	26,0	13,2	8,1	34,2	2,9
7	Dohma	E	1 619	1 138	70,3	1 125	26,0	13,2	5,2	45,2	2,1
		Z				1 127	20,9	10,6	6,4	43,5	2,1
8	Dohna, Stadt ¹⁾	E	5 119	4 298	84,0	4 227	29,9	14,5	5,1	36,6	3,0
		Z				4 246	26,7	11,9	6,3	35,9	3,4
9	Dorfhain	E	876	623	71,1	612	32,2	13,6	9,3	34,8	1,8
		Z				614	27,7	13,7	8,8	31,9	2,0
10	Dürrröhrsdorf-Dittersbach ¹⁾	E	3 484	3 208	92,1	3 147	31,8	14,1	6,8	36,0	2,7
		Z				3 157	28,7	12,0	7,8	33,0	2,9
11	Freital, Stadt	E	32 033	23 797	74,3	23 456	27,4	12,3	10,4	35,1	3,3
		Z				23 532	25,7	12,1	9,0	34,9	3,2
12	Glashütte, Stadt	E	5 592	4 445	79,5	4 368	29,5	10,6	7,8	40,4	3,0
		Z				4 374	26,9	9,6	7,7	37,3	3,1
13	Gohrisch	E	1 576	1 113	70,6	1 094	19,3	23,2	3,9	45,2	2,0
		Z				1 095	19,5	15,3	7,2	41,9	2,7
14	Hartmannsdorf-Reichenau	E	888	654	73,6	637	27,3	9,3	6,9	44,6	3,0
		Z				641	25,9	8,1	7,2	40,1	2,5
15	Heidenau, Stadt	E	13 469	9 891	73,4	9 737	26,8	17,2	7,3	37,0	2,5
		Z				9 760	24,1	13,9	8,0	34,7	2,5
16	Hermsdorf/Erzgeb.	E	675	471	69,8	463	31,3	9,9	8,9	39,5	2,6
		Z				464	27,8	10,8	7,3	35,1	4,3
17	Hohnstein, Stadt	E	2 771	2 085	75,2	2 056	29,1	12,5	6,0	42,5	2,8
		Z				2 061	26,0	9,9	7,3	40,1	2,2

1) Gemeinde führte Briefwahl für mindestens eine weitere Gemeinde durch.

NPD	FDP	PIRA- TEN	FREIE WÄH- LER	BüSo	MLPD	BGE	DiB	ÖDP	Die PARTEI	Tier- schutz- partei	V- Partei ³	Hoyer	Lfd. Nr.
x 1,8	6,3 8,7	x 0,3	x 2,2	1,4 0,3	x 0,0	x 0,4	x 0,2	x 0,1	x 0,6	x 1,0	x 0,1	0,8 x	E 1 Z
x 2,2	5,1 7,4	x 0,3	x 0,9	1,3 0,3	x 0,0	x 0,5	x 0,1	x 0,5	x 0,7	x 1,3	x 0,1	0,7 x	E 2 Z
x 2,8	5,6 7,0	x 0,3	x 1,3	1,8 0,3	x 0,1	x 0,6	x 0,1	x 0,1	x 0,3	x 1,5	x 0,1	0,8 x	E 3 Z
x 2,7	4,6 6,2	x 0,2	x 1,1	1,2 0,1	x 0,2	x 0,0	x 0,1	x 0,5	x 0,5	x 1,3	x 0,1	1,9 x	E 4 Z
x 0,8	8,0 11,5	x 0,4	x 1,0	1,2 0,2	x 0,1	x 0,4	x 0,2	x 0,8	x 0,8	x 1,1	x 0,2	0,8 x	E 5 Z
x 1,4	6,4 8,4	x 0,2	x 2,2	1,4 0,2	x 0,1	x 0,3	x 0,2	x 0,3	x 0,9	x 1,1	x 0,1	0,7 x	E 6 Z
x 3,1	6,2 7,6	x 0,3	x 2,2	1,2 0,3	x 0,0	x 0,2	x 0,4	x 0,1	x 0,4	x 1,8	x 0,2	0,8 x	E 7 Z
x 1,1	6,1 9,1	x 0,4	x 1,8	1,3 0,3	x 0,0	x 0,4	x 0,3	x 0,3	x 0,9	x 1,1	x 0,1	3,5 x	E 8 Z
x 1,5	6,4 7,0	x 0,7	x 2,0	1,6 0,7	x 0,0	x 0,3	x 0,2	x 0,5	x 1,3	x 1,6	x 0,3	0,3 x	E 9 Z
x 2,5	6,3 8,2	x 0,3	x 1,3	1,6 0,4	x 0,1	x 0,1	x 0,2	x 0,4	x 0,6	x 1,4	x 0,2	0,7 x	E 10 Z
x 1,2	9,0 8,7	x 0,4	x 1,4	1,8 0,2	x 0,1	x 0,4	x 0,2	x 0,3	x 0,9	x 1,3	x 0,2	0,7 x	E 11 Z
x 1,9	6,1 7,9	x 0,2	x 1,7	1,6 0,5	x 0,1	x 0,3	x 0,1	x 0,1	x 1,0	x 1,6	x 0,2	0,9 x	E 12 Z
x 2,7	4,5 6,6	x 0,1	x 1,1	1,1 0,4	x 0,1	x 0,3	x 0,1	x 0,3	x 0,5	x 1,3	x 0,0	0,8 x	E 13 Z
x 2,7	6,0 7,6	x 0,3	x 3,0	1,6 0,3	x 0,0	x 0,3	x 0,0	x 0,2	x 0,5	x 1,4	x 0,0	1,4 x	E 14 Z
x 2,9	6,1 8,5	x 0,4	x 1,1	1,7 0,4	x 0,0	x 0,4	x 0,2	x 0,3	x 1,1	x 1,4	x 0,1	1,4 x	E 15 Z
x 1,1	6,0 10,3	x 0,4	x 1,7	1,1 0,2	x 0,0	x 0,0	x 0,2	x 0,0	x 0,6	x 0,0	x 0,0	0,6 x	E 16 Z
x 2,6	4,7 6,2	x 0,6	x 1,3	1,6 0,3	x 0,0	x 0,5	x 0,2	x 0,1	x 0,9	x 1,6	x 0,1	0,8 x	E 17 Z

Noch: 16. Endgültige Gemeindeergebnisse bei der Bundestagswahl 2017 im Wahlkreis
158 Sächsische Schweiz-Osterzgebirge

Lfd. Nr.	Gemeinde Wahlkreis	Wahl- berechtigte	Wähler		Gültige Stimmen	Davon entfielen auf ... %					
			absolut	%		CDU	DIE LINKE	SPD	AfD	GRÜNE	
18	Klingenberg ¹⁾	E	5 583	4 480	80,2	4 388	30,4	11,6	6,7	39,0	3,3
		Z				4 410	26,6	11,2	7,1	36,8	3,2
19	Königstein/Sächs. Schw., Stadt ¹⁾	E	1 749	2 121	121,3	2 093	27,9	18,3	5,8	34,7	4,3
		Z				2 096	26,4	12,8	8,5	33,7	3,3
20	Kreischau	E	3 610	2 930	81,2	2 895	31,9	14,4	6,5	36,3	3,0
		Z				2 891	27,2	13,3	7,6	33,6	3,4
21	Liebstadt, Stadt	E	1 070	777	72,6	760	29,3	15,7	6,4	38,4	2,4
		Z				764	26,8	12,7	7,3	38,0	1,7
22	Lohmen	E	2 582	1 800	69,7	1 766	30,6	15,1	6,2	37,7	2,7
		Z				1 775	26,6	12,3	8,6	36,5	2,9
23	Müglitztal	E	1 613	1 148	71,2	1 136	29,7	13,4	4,8	40,1	3,6
		Z				1 139	23,4	12,5	5,1	40,4	2,9
24	Neustadt i. Sa., Stadt	E	10 526	7 816	74,3	7 678	30,8	15,4	7,0	36,8	2,1
		Z				7 694	27,3	13,6	7,9	34,1	2,1
25	Pirna, Stadt ¹⁾	E	31 651	23 770	75,1	23 451	26,7	19,9	6,8	36,0	2,9
		Z				23 497	23,8	15,9	8,4	34,1	3,2
26	Rabenau, Stadt	E	3 632	2 877	79,2	2 849	33,7	11,0	7,1	36,2	2,9
		Z				2 850	30,2	10,1	7,5	34,6	2,2
27	Rathen, Kurort	E	292	160	54,8	156	26,9	11,5	5,8	39,7	1,9
		Z				157	25,5	8,9	5,7	36,9	1,9
28	Rathmannsdorf	E	773	466	60,3	459	25,1	11,5	7,6	46,2	2,2
		Z				460	20,4	10,0	10,0	43,9	1,7
29	Reinhardtsdorf-Schöna	E	1 166	833	71,4	813	29,9	12,4	3,9	45,1	1,0
		Z				817	25,3	9,7	5,8	39,5	1,5
30	Rosenthal-Bielatal	E	1 344	936	69,6	911	30,6	16,8	4,4	40,0	2,5
		Z				922	25,7	12,8	6,2	38,6	2,1
31	Sebnitz, Stadt	E	8 087	6 079	75,2	5 944	26,3	15,6	5,6	42,2	2,5
		Z				5 970	24,1	12,6	6,9	38,0	2,6
32	Stadt Wehlen, Stadt	E	1 320	927	70,2	919	27,2	16,2	5,2	41,0	2,5
		Z				917	23,6	13,6	5,8	40,1	3,7
33	Stolpen, Stadt	E	4 593	3 602	78,4	3 539	31,5	13,2	6,6	36,8	2,6
		Z				3 553	27,4	11,9	7,4	34,2	2,4
34	Struppen	E	2 088	1 391	66,6	1 370	29,9	15,8	4,5	40,4	2,8
		Z				1 370	23,6	10,5	6,1	40,9	3,9

1) Gemeinde führte Briefwahl für mindestens eine weitere Gemeinde durch.

NPD	FDP	PIRA- TEN	FREIE WÄH- LER	BüSo	MLPD	BGE	DiB	ÖDP	Die PARTEI	Tier- schutz- partei	V- Partei ³	Hoyer	Lfd. Nr.
x 1,4	6,7 8,4	x 0,3	x 1,6	1,6 0,3	x 0,2	x 0,7	x 0,2	x 0,2	x 0,7	x 0,8	x 0,1	0,7 x	E 18 Z
x 1,9	6,5 7,8	x 0,3	x 1,7	1,4 0,1	x 0,1	x 0,6	x 0,3	x 0,4	x 0,5	x 1,5	x 0,2	1,1 x	E 19 Z
x 1,2	6,1 9,0	x 0,3	x 1,4	1,5 0,1	x 0,1	x 0,4	x 0,1	x 0,2	x 0,7	x 1,2	x 0,1	0,3 x	E 20 Z
x 2,0	6,2 6,7	x 0,4	x 1,8	1,1 0,3	x 0,0	x 0,0	x 0,1	x 0,7	x 0,5	x 0,8	x 0,3	0,5 x	E 21 Z
x 1,2	5,1 7,4	x 0,1	x 0,8	1,4 0,4	x 0,0	x 0,2	x 0,2	x 0,3	x 1,0	x 1,5	x 0,0	1,1 x	E 22 Z
x 1,3	5,9 8,6	x 0,2	x 1,3	1,5 0,4	x 0,1	x 0,4	x 0,4	x 0,5	x 0,7	x 1,8	x 0,1	1,1 x	E 23 Z
x 2,2	5,7 8,1	x 0,3	x 1,2	1,6 0,4	x 0,1	x 0,3	x 0,1	x 0,1	x 0,7	x 1,5	x 0,1	0,8 x	E 24 Z
x 2,0	5,0 7,4	x 0,3	x 1,4	1,5 0,4	x 0,1	x 0,3	x 0,2	x 0,2	x 1,0	x 1,3	x 0,1	1,2 x	E 25 Z
x 1,3	7,3 9,3	x 0,2	x 1,9	0,8 0,1	x 0,1	x 0,4	x 0,3	x 0,4	x 0,6	x 0,9	x 0,1	0,9 x	E 26 Z
x 5,1	11,5 12,1	x 0,0	x 1,3	1,3 0,0	x 0,0	x 0,6	x 0,0	x 0,0	x 0,0	x 1,3	x 0,6	1,3 x	E 27 Z
x 3,7	3,7 4,6	x 0,2	x 1,1	2,2 0,4	x 0,2	x 0,4	x 0,2	x 0,7	x 0,4	x 2,0	x 0,0	1,5 x	E 28 Z
x 6,4	4,8 6,7	x 0,6	x 1,5	2,1 0,1	x 0,0	x 0,2	x 0,5	x 0,0	x 0,9	x 1,2	x 0,1	0,7 x	E 29 Z
x 2,9	3,3 7,2	x 0,0	x 1,6	1,1 0,0	x 0,0	x 0,4	x 0,2	x 0,0	x 1,0	x 1,3	x 0,0	1,3 x	E 30 Z
x 4,4	5,2 6,7	x 0,2	x 1,2	1,8 0,4	x 0,1	x 0,2	x 0,2	x 0,2	x 0,5	x 1,7	x 0,2	0,8 x	E 31 Z
x 1,6	6,3 8,7	x 0,2	x 0,2	1,4 0,1	x 0,0	x 0,0	x 0,1	x 0,2	x 1,0	x 0,8	x 0,2	0,1 x	E 32 Z
x 2,4	6,9 9,2	x 0,5	x 1,2	1,7 0,3	x 0,1	x 0,3	x 0,2	x 0,4	x 0,9	x 1,2	x 0,1	0,8 x	E 33 Z
x 1,2	5,0 8,6	x 0,1	x 0,9	1,4 0,3	x 0,4	x 0,4	x 0,3	x 0,2	x 1,2	x 1,4	x 0,0	0,2 x	E 34 Z

Noch: 16. Endgültige Gemeindeergebnisse bei der Bundestagswahl 2017 im Wahlkreis
158 Sächsische Schweiz-Osterzgebirge

Lfd. Nr.	Gemeinde Wahlkreis	Wahl- berechtigte	Wähler		Gültige Stimmen	Davon entfielen auf ... %					
			absolut	%		CDU	DIE LINKE	SPD	AfD	GRÜNE	
35	Tharandt, Stadt ¹⁾	E	4 366	3 667	84,0	3 623	28,2	15,4	8,3	33,2	5,2
		Z				3 641	25,4	14,6	8,6	30,7	5,4
36	Wilsdruff, Stadt	E	11 444	9 166	80,1	9 018	32,4	11,3	6,6	38,1	2,9
		Z				9 048	28,0	11,2	6,7	36,4	3,0
37	Insgesamt	E	202 580	156 342	77,2	153 899	28,8	14,7	7,2	37,4	3,0
		Z				154 375	25,6	12,8	7,8	35,5	3,0

1) Gemeinde führte Briefwahl für mindestens eine weitere Gemeinde durch.

NPD	FDP	PIRA- TEN	FREIE WÄH- LER	BüSo	MLPD	BGE	DiB	ÖDP	Die PARTEI	Tier- schutz- partei	V- Partei ³	Hoyer	Lfd. Nr.
x	7,6	x	x	1,2	x	x	x	x	x	x	x	1,0	E 35
0,9	8,5	0,4	1,5	0,2	0,1	0,7	0,2	0,3	1,2	1,2	0,1	x	Z
x	6,8	x	x	1,1	x	x	x	x	x	x	x	0,7	E 36
1,2	9,1	0,2	1,2	0,2	0,0	0,2	0,2	0,5	0,7	1,1	0,1	x	Z
x	6,5	x	x	1,5	x	x	x	x	x	x	x	0,9	E 37
1,9	8,3	0,3	1,4	0,3	0,1	0,3	0,2	0,3	0,8	1,3	0,1	x	Z

**17. Endgültige Gemeindeergebnisse bei der Bundestagswahl 2017 im Wahlkreis
160 Dresden II - Bautzen II**

Lfd. Nr.	Gemeinde Wahlkreis	Wahl- berechtigte	Wähler		Gültige Stimmen	Davon entfielen auf ... %					
			absolut	%		CDU	DIE LINKE	SPD	AfD	GRÜNE	
1	Arnsdorf	E	3 928	2 898	73,8	2 854	31,0	11,6	10,2	30,1	3,6
		Z				2 869	28,5	11,7	9,0	30,3	4,0
2	Dresden II	E	196 812	156 770	79,7	155 136	24,8	18,4	11,4	20,9	9,5
		Z				155 536	22,5	18,1	9,8	21,9	9,9
3	Großröhrsdorf, Stadt	E	7 846	5 809	74,0	5 694	29,5	13,0	9,3	31,7	2,8
		Z				5 703	25,7	13,0	9,3	32,8	3,3
4	Ottendorf-Okrilla	E	8 146	6 631	81,4	6 522	30,3	12,6	9,1	29,9	3,8
		Z				6 535	25,8	12,3	8,3	31,1	4,4
5	Radeberg, Stadt	E	15 243	11 751	77,1	11 574	28,4	14,2	11,6	28,0	3,8
		Z				11 609	26,0	13,7	10,8	28,8	4,2
6	Wachau	E	3 489	2 959	84,8	2 913	30,6	11,9	7,4	32,5	4,1
		Z				2 912	27,4	12,0	7,2	34,4	3,8
7	Insgesamt	E	235 464	186 818	79,3	184 693	25,5	17,5	11,1	22,3	8,6
		Z				185 164	23,1	17,3	9,7	23,3	9,0

NPD	FDP	PIRA- TEN	FREIE WÄH- LER	BüSo	MLPD	BGE	DiB	ÖDP	Die PARTEI	Tier- schutz- partei	V- Partei ³	Lfd. Nr.
0,8	6,3	1,1	2,2	0,6	0,3	x	x	0,8	1,3	x	x	E 1
1,4	9,7	0,9	1,1	0,2	0,1	0,5	0,2	0,3	0,9	1,1	0,2	Z
0,6	6,9	1,6	1,4	0,3	0,2	x	x	1,2	3,0	x	x	E 2
0,6	9,5	0,9	1,0	0,1	0,1	0,6	0,5	0,6	2,3	1,4	0,2	Z
1,2	7,0	0,7	2,1	0,4	0,1	x	x	0,9	1,2	x	x	E 3
1,4	9,4	0,7	1,5	0,2	0,1	0,2	0,1	0,4	0,8	1,1	0,1	Z
0,9	7,6	0,8	2,0	0,2	0,2	x	x	1,4	1,3	x	x	E 4
1,3	11,3	0,6	1,4	0,1	0,1	0,3	0,2	0,7	1,0	1,1	0,1	Z
1,0	7,2	0,8	2,1	0,3	0,2	x	x	1,3	1,1	x	x	E 5
1,1	9,4	0,5	1,6	0,2	0,1	0,4	0,2	0,6	0,9	1,2	0,1	Z
0,9	6,9	0,7	2,3	0,5	0,2	x	x	1,2	0,9	x	x	E 6
1,1	8,4	0,5	1,7	0,3	0,1	0,2	0,1	0,4	0,6	1,4	0,2	Z
0,6	7,0	1,5	1,5	0,3	0,2	x	x	1,2	2,7	x	x	E 7
0,7	9,6	0,8	1,0	0,1	0,1	0,6	0,4	0,6	2,1	1,4	0,2	Z

**18. Endgültige Gemeindeergebnisse bei der Bundestagswahl 2017 im Wahlkreis
161 Mittelsachsen**

Lfd. Nr.	Gemeinde Wahlkreis	Wahl- berechtigte	Wähler		Gültige Stimmen	Davon entfielen auf ... %					
			absolut	%		CDU	DIE LINKE	SPD	AfD	GRÜNE	
1	Altmittweida	E	1 601	1 097	68,5	1 083	31,9	13,9	8,9	33,1	2,6
		Z				1 088	28,2	14,2	7,6	33,0	2,6
2	Augustusburg, Stadt	E	3 867	3 038	78,6	3 014	35,2	13,4	11,5	30,0	2,9
		Z				3 014	30,1	14,3	9,4	30,6	2,7
3	Bobritzsch-Hilbersdorf	E	4 713	3 796	80,5	3 760	31,1	10,5	9,5	39,1	3,0
		Z				3 753	26,3	11,3	7,1	38,9	2,7
4	Brand-Erbisdorf, Stadt	E	8 099	5 918	73,1	5 845	33,3	14,1	11,4	33,1	2,1
		Z				5 846	27,6	15,3	9,8	32,3	2,1
5	Döbeln, Stadt	E	19 636	13 690	69,7	13 481	31,8	16,3	12,6	29,2	2,7
		Z				13 510	28,3	16,0	10,8	28,8	2,2
6	Dorfchemnitz	E	1 291	885	68,6	879	33,3	4,3	8,4	47,1	1,8
		Z				874	28,1	5,1	6,1	47,4	2,1
7	Eppendorf	E	3 500	2 667	76,2	2 644	44,9	9,3	9,6	27,3	2,0
		Z				2 642	34,2	10,6	8,4	30,4	1,8
8	Flöha, Stadt	E	9 106	6 764	74,3	6 673	34,7	17,2	11,1	28,4	2,8
		Z				6 688	28,4	18,4	9,7	28,4	2,7
9	Frankenberg/Sa., Stadt	E	12 028	8 703	72,4	8 596	32,0	14,7	11,7	30,9	2,8
		Z				8 606	27,6	14,5	10,2	30,5	2,3
10	Frauenstein, Stadt	E	2 365	1 872	79,2	1 850	36,8	10,5	8,2	36,5	2,6
		Z				1 850	28,9	11,8	7,0	37,9	2,4
11	Freiberg, Stadt, Universitätsstadt	E	32 686	24 179	74,0	23 922	27,4	14,2	16,1	30,8	4,7
		Z				23 972	23,3	15,9	11,1	30,1	4,2
12	Großhartmannsdorf	E	2 103	1 756	83,5	1 730	40,1	9,2	8,6	33,6	1,3
		Z				1 729	34,1	10,5	7,4	34,6	1,0
13	Großschirma, Stadt	E	4 613	3 631	78,7	3 574	28,5	9,8	9,8	42,2	3,4
		Z				3 580	26,1	10,0	8,2	40,2	3,0
14	Großweitzschen	E	2 322	1 669	71,9	1 636	38,4	12,0	10,1	30,0	2,9
		Z				1 641	32,4	12,1	8,9	30,7	2,9
15	Hainichen, Stadt	E	7 025	5 226	74,4	5 147	32,4	14,5	12,0	32,1	2,1
		Z				5 148	28,1	15,1	10,0	31,9	1,8
16	Halsbrücke	E	4 235	3 437	81,2	3 395	28,1	11,2	10,5	40,6	3,1
		Z				3 396	25,6	11,6	7,3	39,1	3,0
17	Hartha, Stadt	E	6 090	4 388	72,1	4 337	35,0	15,3	12,4	27,7	2,5
		Z				4 350	31,1	15,3	11,0	26,9	2,3
18	Kriebstein	E	1 812	1 396	77,0	1 372	33,6	15,4	10,8	31,7	2,8
		Z				1 375	27,1	15,8	9,9	30,5	1,2

NPD	FDP	PIRA- TEN	FREIE WÄH- LER	BüSo	MLPD	BGE	DiB	ÖDP	Die PARTEI	Tier- schutz- partei	V- Partei ³	Lfd. Nr.
x 1,0	8,4 8,5	x 0,4	x 1,0	1,2 0,2	x 0,3	x 0,2	x 0,2	x 0,2	x 0,9	x 1,4	x 0,1	E 1 Z
x 1,1	5,8 7,4	x 0,2	x 1,2	1,1 0,2	x 0,1	x 0,2	x 0,1	x 0,1	x 1,2	x 1,2	x 0,0	E 2 Z
x 1,2	5,4 7,8	x 0,3	x 1,1	1,3 0,2	x 0,1	x 0,3	x 0,3	x 0,6	x 0,5	x 1,3	x 0,1	E 3 Z
x 1,5	4,8 7,4	x 0,5	x 0,9	1,2 0,3	x 0,0	x 0,1	x 0,1	x 0,2	x 0,4	x 1,3	x 0,1	E 4 Z
x 2,0	6,1 7,4	x 0,3	x 0,9	1,2 0,3	x 0,2	x 0,2	x 0,1	x 0,1	x 0,7	x 1,5	x 0,1	E 5 Z
x 1,1	4,0 5,9	x 0,5	x 1,3	1,0 0,5	x 0,0	x 0,1	x 0,2	x 0,2	x 0,5	x 0,9	x 0,0	E 6 Z
x 1,2	5,4 8,6	x 0,5	x 0,9	1,4 0,4	x 0,2	x 0,1	x 0,2	x 0,6	x 0,6	x 1,2	x 0,1	E 7 Z
x 1,3	4,9 6,6	x 0,4	x 0,9	1,0 0,2	x 0,1	x 0,4	x 0,2	x 0,1	x 1,0	x 1,1	x 0,2	E 8 Z
x 1,5	6,3 7,9	x 0,5	x 1,0	1,5 0,4	x 0,1	x 0,3	x 0,1	x 0,1	x 1,2	x 1,7	x 0,1	E 9 Z
x 1,0	4,4 7,1	x 0,3	x 0,9	1,0 0,2	x 0,1	x 0,0	x 0,4	x 0,1	x 0,9	x 1,1	x 0,0	E 10 Z
x 1,0	5,5 8,6	x 0,6	x 0,8	1,2 0,3	x 0,2	x 0,3	x 0,3	x 0,4	x 1,5	x 1,2	x 0,2	E 11 Z
x 1,3	6,4 8,0	x 0,2	x 0,7	0,9 0,2	x 0,0	x 0,5	x 0,1	x 0,1	x 0,6	x 0,8	x 0,1	E 12 Z
x 1,1	5,4 7,9	x 0,3	x 1,0	1,0 0,1	x 0,1	x 0,1	x 0,2	x 0,2	x 0,5	x 1,1	x 0,1	E 13 Z
x 0,9	5,7 8,3	x 0,4	x 1,2	0,9 0,2	x 0,0	x 0,1	x 0,1	x 0,0	x 0,5	x 1,2	x 0,1	E 14 Z
x 1,0	5,8 7,1	x 0,5	x 1,2	1,2 0,3	x 0,1	x 0,3	x 0,1	x 0,2	x 1,0	x 1,2	x 0,1	E 15 Z
x 1,3	5,2 7,0	x 0,4	x 1,2	1,3 0,2	x 0,1	x 0,3	x 0,3	x 0,2	x 0,7	x 1,4	x 0,2	E 16 Z
x 2,0	5,9 6,7	x 0,3	x 1,6	1,2 0,1	x 0,1	x 0,2	x 0,1	x 0,0	x 0,8	x 1,4	x 0,1	E 17 Z
x 2,0	5,0 8,2	x 0,3	x 1,5	0,8 0,1	x 0,1	x 0,4	x 0,1	x 0,3	x 1,3	x 1,3	x 0,1	E 18 Z

Noch: 18. Endgültige Gemeindeergebnisse bei der Bundestagswahl 2017 im Wahlkreis
161 Mittelsachsen

Lfd. Nr.	Gemeinde Wahlkreis	Wahlberechtigte	Wähler		Gültige Stimmen	Davon entfielen auf ... %					
			absolut	%		CDU	DIE LINKE	SPD	AfD	GRÜNE	
19	Leisnig, Stadt	E	7 051	5 150	73,0	5 054	32,6	16,1	14,1	27,5	2,7
		Z				5 070	29,0	16,6	12,1	26,8	2,6
20	Leubsdorf	E	2 834	2 162	76,3	2 135	45,6	10,4	9,1	27,9	2,3
		Z				2 134	36,6	11,9	8,4	28,9	2,6
21	Lichtenberg/Erzgeb. ¹⁾	E	2 206	1 953	88,5	1 930	32,2	10,4	9,2	38,9	2,8
		Z				1 933	27,5	11,0	7,3	38,5	2,1
22	Mittweida, Stadt, Hochschulstadt ¹⁾	E	12 333	8 997	73,0	8 863	31,0	18,4	12,1	25,8	4,1
		Z				8 892	27,5	17,6	10,1	26,1	3,5
23	Mulda/Sa.	E	2 097	1 716	81,8	1 697	39,6	8,0	8,3	36,4	1,8
		Z				1 699	30,5	9,7	6,9	37,6	1,5
24	Neuhausen/Erzgeb.	E	2 265	1 703	75,2	1 661	35,7	10,2	10,4	35,0	2,9
		Z				1 662	28,4	10,9	9,3	35,7	2,3
25	Niederwiesa	E	4 146	3 311	79,9	3 285	33,6	15,1	12,1	27,9	4,6
		Z				3 293	28,9	15,2	9,8	27,6	4,7
26	Oberschöna	E	2 735	2 289	83,7	2 271	29,6	10,3	12,5	37,0	3,7
		Z				2 269	25,5	11,7	8,3	35,9	3,6
27	Oederan, Stadt	E	6 742	5 304	78,7	5 241	36,9	11,8	10,0	32,7	2,3
		Z				5 247	29,0	13,5	8,3	32,8	2,2
28	Ostrau	E	3 034	2 209	72,8	2 180	32,0	15,8	10,6	32,3	2,3
		Z				2 181	28,7	15,3	9,5	31,3	2,1
29	Rechenberg- Bienenmühle	E	1 632	1 337	81,9	1 320	36,6	7,4	7,0	40,8	2,7
		Z				1 320	28,3	8,3	5,3	41,1	1,8
30	Reinsberg	E	2 322	1 829	78,8	1 792	31,4	11,2	10,4	36,7	3,6
		Z				1 797	26,4	11,4	9,0	36,9	3,4
31	Rossau	E	2 930	2 333	79,6	2 294	31,5	14,3	10,0	32,0	2,7
		Z				2 305	28,0	13,2	9,0	32,2	2,7
32	Roßwein, Stadt	E	6 182	4 446	71,9	4 378	33,7	15,4	11,7	28,4	2,8
		Z				4 375	29,6	14,9	10,4	27,9	2,6
33	Sayda, Stadt ¹⁾	E	1 541	1 295	84,0	1 278	38,1	11,1	11,3	31,9	2,7
		Z				1 280	31,3	11,2	9,2	32,3	2,7
34	Striegistal	E	3 858	2 948	76,4	2 899	33,2	12,8	8,5	36,3	2,4
		Z				2 900	28,8	11,9	7,3	36,5	1,9
35	Waldheim, Stadt	E	7 483	5 263	70,3	5 190	31,3	17,1	12,3	27,1	2,6
		Z				5 199	26,6	16,3	11,3	26,7	2,1

1) Gemeinde führte Briefwahl für mindestens eine weitere Gemeinde durch.

NPD	FDP	PIRA- TEN	FREIE WÄH- LER	BüSo	MLPD	BGE	DiB	ÖDP	Die PARTEI	Tier- schutz- partei	V- Partei ³	Lfd. Nr.
x 1,2	5,5 7,4	x 0,5	x 0,7	1,5 0,4	x 0,1	x 0,2	x 0,0	x 0,2	x 0,6	x 1,4	x 0,2	E 19 Z
x 1,5	3,7 6,5	x 0,6	x 0,8	1,1 0,3	x 0,1	x 0,2	x 0,0	x 0,1	x 0,9	x 0,5	x 0,0	E 20 Z
x 1,2	6,0 8,1	x 0,4	x 1,3	0,7 0,3	x 0,1	x 0,1	x 0,2	x 0,2	x 0,7	x 0,9	x 0,1	E 21 Z
x 1,2	7,3 8,5	x 0,4	x 0,7	1,3 0,2	x 0,1	x 0,2	x 0,1	x 0,2	x 1,7	x 1,7	x 0,2	E 22 Z
x 1,4	4,8 8,8	x 0,2	x 1,4	1,1 0,2	x 0,0	x 0,1	x 0,0	x 0,2	x 0,4	x 1,2	x 0,1	E 23 Z
x 1,2	5,1 7,6	x 0,5	x 1,1	0,6 0,1	x 0,0	x 0,2	x 0,2	x 0,4	x 0,5	x 1,5	x 0,1	E 24 Z
x 0,6	5,7 8,8	x 0,5	x 0,8	1,0 0,4	x 0,0	x 0,3	x 0,2	x 0,2	x 0,8	x 1,0	x 0,1	E 25 Z
x 1,0	5,6 9,0	x 0,4	x 1,5	1,1 0,4	x 0,1	x 0,3	x 0,1	x 0,2	x 0,6	x 1,2	x 0,1	E 26 Z
x 1,3	5,1 7,7	x 0,3	x 1,8	1,2 0,2	x 0,0	x 0,2	x 0,2	x 0,3	x 0,9	x 1,0	x 0,1	E 27 Z
x 2,2	6,3 7,2	x 0,5	x 0,5	0,6 0,1	x 0,0	x 0,3	x 0,1	x 0,3	x 0,7	x 1,2	x 0,0	E 28 Z
x 1,1	5,2 10,4	x 0,5	x 0,9	0,4 0,1	x 0,2	x 0,2	x 0,2	x 0,1	x 0,4	x 1,2	x 0,2	E 29 Z
x 0,9	5,5 7,8	x 0,5	x 1,0	1,3 0,2	x 0,1	x 0,4	x 0,2	x 0,2	x 0,6	x 0,9	x 0,1	E 30 Z
x 1,1	7,9 8,0	x 0,7	x 1,7	1,5 0,3	x 0,1	x 0,2	x 0,0	x 0,0	x 1,5	x 1,2	x 0,1	E 31 Z
x 1,5	6,4 8,0	x 0,3	x 1,0	1,6 0,6	x 0,2	x 0,3	x 0,1	x 0,3	x 0,8	x 1,5	x 0,1	E 32 Z
x 0,7	3,8 8,6	x 0,2	x 1,1	1,2 0,2	x 0,1	x 0,2	x 0,1	x 0,1	x 0,8	x 1,1	x 0,2	E 33 Z
x 1,1	5,6 6,4	x 0,3	x 1,9	1,2 0,2	x 0,1	x 0,3	x 0,3	x 0,4	x 0,8	x 1,7	x 0,1	E 34 Z
x 1,9	8,4 9,9	x 0,6	x 0,9	1,2 0,1	x 0,1	x 0,1	x 0,1	x 0,3	x 1,2	x 1,9	x 0,0	E 35 Z

Noch: 18. Endgültige Gemeindeergebnisse bei der Bundestagswahl 2017 im Wahlkreis
161 Mittelsachsen

Lfd. Nr.	Gemeinde Wahlkreis	Wahl- berechtigte	Wähler		Gültige Stimmen	Davon entfielen auf ... %					
			absolut	%		CDU	DIE LINKE	SPD	AfD	GRÜNE	
36	Weißenborn/Erzgeb.	E	2 039	1 412	69,2	1 397	31,4	10,4	10,7	37,5	2,6
		Z				1 398	23,2	11,9	8,6	38,8	1,9
37	Zschaitz-Ottewig	E	1 107	879	79,4	871	32,3	12,2	10,1	32,6	3,4
		Z				873	30,2	10,5	9,6	31,0	2,1
38	Insgesamt	E	201 629	150 648	74,7	148 674	32,4	14,0	12,0	31,5	3,1
		Z				148 889	27,7	14,5	9,7	31,2	2,8

NPD	FDP	PIRA- TEN	FREIE WÄH- LER	BüSo	MLPD	BGE	DiB	ÖDP	Die PARTEI	Tier- schutz- partei	V- Partei ³	Lfd. Nr.
x	6,3	x	x	1,1	x	x	x	x	x	x	x	E 36
1,2	9,1	0,5	2,1	0,1	0,3	0,1	0,1	0,2	0,4	1,4	0,1	Z
x	7,7	x	x	1,7	x	x	x	x	x	x	x	E 37
2,4	8,7	0,3	1,8	0,1	0,0	0,3	0,1	0,2	1,4	0,9	0,1	Z
x	5,8	x	x	1,2	x	x	x	x	x	x	x	E 38
1,3	7,9	0,4	1,0	0,3	0,1	0,2	0,2	0,2	1,0	1,3	0,1	Z

19. Endgültige Gemeindeergebnisse bei der Bundestagswahl 2017 im Wahlkreis 163 Chemnitzer Umland - Erzgebirgskreis II

Lfd. Nr.	Gemeinde Wahlkreis	Wahlberechtigte	Wähler		Gültige Stimmen	Davon entfielen auf ... %					
			absolut	%		CDU	DIE LINKE	SPD	AfD	GRÜNE	
1	Auerbach	E	2 153	1 668	77,5	1 646	35,4	15,1	11,4	29,3	2,4
		Z				1 642	30,3	13,8	11,1	29,4	1,5
2	Bernsdorf	E	1 856	1 302	70,2	1 278	37,9	15,1	10,7	24,6	3,0
		Z				1 285	31,1	13,8	9,8	25,5	2,4
3	Burgstädt, Stadt ¹⁾	E	9 049	7 191	79,5	7 093	35,0	16,9	10,8	26,0	3,7
		Z				7 117	30,0	15,3	11,0	26,2	3,1
4	Burkhardtsdorf	E	5 109	3 987	78,0	3 913	37,2	14,3	9,3	29,8	3,2
		Z				3 928	32,0	13,4	9,2	29,4	3,0
5	Callenberg	E	4 120	3 192	77,5	3 139	38,4	16,0	9,5	25,0	3,6
		Z				3 149	32,7	13,7	10,9	26,5	3,4
6	Claußnitz	E	2 557	2 021	79,0	1 990	37,3	13,3	13,2	24,9	3,4
		Z				1 996	32,4	11,4	13,6	25,4	2,3
7	Erlau	E	2 738	2 169	79,2	2 134	35,2	16,0	10,1	27,3	3,3
		Z				2 139	29,8	14,5	10,6	28,1	2,6
8	Geringswalde, Stadt	E	3 626	2 558	70,5	2 513	33,7	19,5	12,3	24,0	3,3
		Z				2 537	29,5	17,4	13,2	23,7	2,2
9	Gersdorf	E	3 477	2 705	77,8	2 654	34,8	17,1	10,9	25,9	4,0
		Z				2 648	28,4	15,5	11,7	27,3	2,5
10	Gornsdorf	E	1 646	1 276	77,5	1 252	36,1	16,5	10,1	25,0	3,8
		Z				1 255	29,0	16,2	11,0	27,4	3,0
11	Hartmannsdorf	E	3 776	3 013	79,8	2 981	36,7	14,3	11,2	26,8	3,3
		Z				2 981	32,6	13,2	10,7	27,6	2,8
12	Hohenstein-Ernstthal, Stadt	E	12 574	9 045	71,9	8 898	33,4	20,9	10,5	23,7	3,5
		Z				8 965	29,1	18,3	11,3	24,6	3,1
13	Hohndorf	E	3 108	2 329	74,9	2 286	37,7	15,9	10,3	26,4	2,8
		Z				2 298	33,3	14,4	10,3	26,7	2,9
14	Jahnsdorf/Erzgeb.	E	4 590	3 721	81,1	3 678	35,5	15,0	7,8	30,9	2,6
		Z				3 688	30,1	14,1	7,8	29,7	2,4
15	Königsfeld	E	1 236	801	64,8	788	34,0	13,8	7,9	31,9	4,9
		Z				793	30,5	13,0	8,1	29,9	3,0
16	Königshain-Wiederau	E	2 171	1 738	80,1	1 721	38,6	13,3	8,7	29,1	3,5
		Z				1 723	32,6	12,0	9,6	28,9	3,3
17	Lichtenau	E	6 021	5 012	83,2	4 920	32,8	15,2	9,9	28,9	3,6
		Z				4 940	29,3	14,0	10,2	28,8	3,0

1) Gemeinde führte Briefwahl für mindestens eine weitere Gemeinde durch.

NPD	FDP	PIRA- TEN	FREIE WÄH- LER	BüSo	MLPD	BGE	DiB	ÖDP	Die PARTEI	Tier- schutz- partei	V- Partei ³	Lfd. Nr.
x	6,3	x	x	x	x	x	x	x	x	x	x	E 1
2,3	6,3	0,2	1,5	0,1	0,1	0,3	0,3	0,2	0,9	1,6	0,1	Z
x	8,6	x	x	x	x	x	x	x	x	x	x	E 2
1,1	11,1	0,5	1,0	0,1	0,0	0,4	0,1	0,1	1,0	1,9	0,1	Z
x	7,8	x	x	x	x	x	x	x	x	x	x	E 3
0,7	7,9	0,5	1,6	0,3	0,2	0,4	0,1	0,2	1,1	1,3	0,1	Z
x	6,2	x	x	x	x	x	x	x	x	x	x	E 4
1,1	7,5	0,3	1,0	0,0	0,0	0,1	0,0	0,3	1,1	1,3	0,1	Z
x	7,5	x	x	x	x	x	x	x	x	x	x	E 5
0,8	7,5	0,5	1,0	0,0	0,0	0,2	0,3	0,1	1,1	1,3	0,0	Z
x	7,9	x	x	x	x	x	x	x	x	x	x	E 6
1,3	8,7	0,3	1,2	0,1	0,1	0,2	0,2	0,2	1,1	1,7	0,2	Z
x	8,2	x	x	x	x	x	x	x	x	x	x	E 7
1,4	8,0	0,5	0,8	0,0	0,0	0,3	0,2	0,1	1,5	1,4	0,1	Z
x	7,1	x	x	x	x	x	x	x	x	x	x	E 8
1,6	7,1	0,6	1,6	0,2	0,0	0,5	0,3	0,0	0,9	1,0	0,1	Z
x	7,3	x	x	x	x	x	x	x	x	x	x	E 9
1,0	8,5	0,6	1,5	0,0	0,0	0,3	0,2	0,1	0,8	1,4	0,1	Z
x	8,5	x	x	x	x	x	x	x	x	x	x	E 10
0,7	8,4	0,4	1,4	0,1	0,2	0,0	0,0	0,6	1,1	0,6	0,0	Z
x	7,6	x	x	x	x	x	x	x	x	x	x	E 11
0,7	8,5	0,2	0,9	0,1	0,1	0,1	0,2	0,1	1,0	1,1	0,2	Z
x	8,0	x	x	x	x	x	x	x	x	x	x	E 12
1,0	7,9	0,4	0,9	0,1	0,1	0,2	0,2	0,1	1,4	1,2	0,2	Z
x	6,9	x	x	x	x	x	x	x	x	x	x	E 13
0,9	7,0	0,2	1,2	0,1	0,2	0,2	0,2	0,0	0,9	1,4	0,1	Z
x	8,3	x	x	x	x	x	x	x	x	x	x	E 14
2,6	9,2	0,2	0,8	0,0	0,1	0,3	0,1	0,2	0,9	1,3	0,2	Z
x	7,5	x	x	x	x	x	x	x	x	x	x	E 15
2,1	8,6	0,8	1,0	0,0	0,0	0,3	0,0	0,4	1,1	1,3	0,0	Z
x	6,7	x	x	x	x	x	x	x	x	x	x	E 16
1,2	7,4	0,4	1,1	0,2	0,1	0,2	0,2	0,2	0,9	1,5	0,1	Z
x	9,7	x	x	x	x	x	x	x	x	x	x	E 17
1,2	9,0	0,2	1,0	0,0	0,0	0,3	0,5	0,2	1,0	1,1	0,1	Z

Noch: 19. Endgültige Gemeindeergebnisse bei der Bundestagswahl 2017 im Wahlkreis
163 Chemnitzer Umland - Erzgebirgskreis II

Lfd. Nr.	Gemeinde Wahlkreis	Wahlberechtigte	Wähler		Gültige Stimmen	Davon entfielen auf ... %					
			absolut	%		CDU	DIE LINKE	SPD	AfD	GRÜNE	
18	Lichtenstein/Sa., Stadt ¹⁾	E	9 907	7 749	78,2	7 627	33,5	19,0	11,6	24,2	3,9
		Z				7 651	29,6	16,8	12,1	24,8	3,5
19	Limbach-Oberfrohna, Stadt ¹⁾	E	19 950	14 942	74,9	14 715	34,6	17,6	10,8	24,6	3,9
		Z				14 776	30,6	14,6	10,7	24,9	3,2
20	Lugau/Erzgeb., Stadt ¹⁾	E	6 917	5 499	79,5	5 402	34,2	21,0	10,3	25,6	2,5
		Z				5 423	29,7	19,2	10,4	25,9	2,2
21	Lunzenau, Stadt	E	3 664	2 686	73,3	2 642	34,4	13,9	10,8	31,3	2,6
		Z				2 651	30,6	12,1	11,2	31,0	2,0
22	Mühlau	E	1 743	1 112	63,8	1 094	34,8	14,8	11,4	27,8	2,7
		Z				1 097	31,7	13,0	11,3	27,7	2,6
23	Neukirchen/Erzgeb.	E	5 681	4 602	81,0	4 546	36,5	14,5	9,0	28,5	3,1
		Z				4 555	31,0	13,6	9,2	28,9	2,7
24	Niederdorf	E	1 045	844	80,8	832	33,4	12,0	7,6	37,4	2,0
		Z				834	28,4	12,1	7,2	35,6	2,3
25	Niederfrohna	E	1 866	1 274	68,3	1 257	39,3	14,2	10,4	24,7	3,6
		Z				1 263	33,2	12,6	10,6	25,0	2,6
26	Niederwürschnitz	E	2 234	1 386	62,0	1 371	34,5	17,7	13,3	25,9	2,8
		Z				1 376	31,5	15,0	12,9	26,4	2,4
27	Oberlungwitz, Stadt	E	4 996	3 884	77,7	3 821	36,2	16,0	9,5	25,7	3,6
		Z				3 839	31,0	15,9	9,1	25,9	3,2
28	Oelsnitz/Erzgeb., Stadt	E	9 506	6 832	71,9	6 701	34,4	18,3	10,8	27,8	3,0
		Z				6 722	29,5	16,8	11,1	27,2	2,6
29	Penig, Stadt	E	7 545	5 583	74,0	5 486	34,4	17,3	11,1	26,6	3,2
		Z				5 510	30,5	16,3	11,0	27,0	3,0
30	Rochlitz, Stadt ¹⁾	E	5 016	4 096	81,7	4 039	30,7	22,5	9,4	24,8	3,6
		Z				4 054	28,3	19,5	11,4	24,5	2,4
31	Seelitz	E	1 509	1 002	66,4	984	35,5	17,0	8,9	28,9	2,4
		Z				985	31,4	14,9	9,1	27,9	1,6
32	St. Egidien	E	2 696	1 770	65,7	1 738	35,9	17,4	7,0	27,1	4,1
		Z				1 748	32,2	15,8	8,0	28,2	2,8
33	Stollberg/Erzgeb., Stadt	E	9 560	6 930	72,5	6 811	36,0	17,1	10,6	27,2	3,2
		Z				6 844	31,3	15,8	10,4	26,5	2,5
34	Taura	E	2 013	1 214	60,3	1 188	35,9	13,1	11,1	28,0	3,7
		Z				1 191	31,2	14,0	9,7	28,6	2,8

1) Gemeinde führte Briefwahl für mindestens eine weitere Gemeinde durch.

NPD	FDP	PIRA- TEN	FREIE WÄH- LER	BüSo	MLPD	BGE	DiB	ÖDP	Die PARTEI	Tier- schutz- partei	V- Partei ³	Lfd. Nr.
x 0,8	7,8 7,4	x 0,3	x 1,8	x 0,1	x 0,1	x 0,1	x 0,3	x 0,2	x 0,8	x 1,3	x 0,1	E 18 Z
x 1,0	8,5 8,7	x 0,4	x 2,1	x 0,0	x 0,0	x 0,3	x 0,2	x 0,3	x 1,3	x 1,5	x 0,1	E 19 Z
x 1,9	6,5 5,6	x 0,2	x 1,4	x 0,1	x 0,1	x 0,3	x 0,3	x 0,2	x 0,9	x 1,5	x 0,1	E 20 Z
x 2,4	7,0 6,3	x 0,4	x 1,3	x 0,1	x 0,1	x 0,3	x 0,1	x 0,3	x 0,7	x 0,9	x 0,1	E 21 Z
x 1,0	8,5 8,8	x 0,5	x 0,4	x 0,0	x 0,0	x 0,4	x 0,5	x 0,3	x 0,5	x 1,5	x 0,1	E 22 Z
x 1,3	8,4 8,8	x 0,2	x 1,4	x 0,0	x 0,1	x 0,3	x 0,3	x 0,1	x 0,9	x 1,0	x 0,1	E 23 Z
x 4,6	7,6 6,2	x 0,1	x 1,3	x 0,0	x 0,1	x 0,1	x 0,0	x 0,1	x 0,8	x 0,8	x 0,1	E 24 Z
x 1,0	7,7 8,1	x 0,2	x 3,6	x 0,0	x 0,0	x 0,1	x 0,3	x 0,2	x 1,0	x 1,3	x 0,1	E 25 Z
x 1,2	5,8 5,5	x 0,7	x 0,8	x 0,0	x 0,2	x 0,4	x 0,0	x 0,0	x 1,7	x 1,0	x 0,2	E 26 Z
x 0,9	9,0 9,9	x 0,3	x 1,1	x 0,0	x 0,1	x 0,3	x 0,2	x 0,2	x 1,1	x 0,7	x 0,1	E 27 Z
x 1,5	5,7 6,0	x 0,3	x 1,1	x 0,0	x 0,1	x 0,2	x 0,2	x 0,1	x 1,2	x 1,8	x 0,1	E 28 Z
x 1,1	7,4 7,0	x 0,6	x 0,9	x 0,0	x 0,1	x 0,1	x 0,1	x 0,1	x 0,7	x 1,3	x 0,1	E 29 Z
x 0,9	8,9 7,8	x 0,5	x 0,7	x 0,0	x 0,1	x 0,3	x 0,1	x 0,2	x 1,4	x 1,6	x 0,2	E 30 Z
x 1,5	7,3 7,5	x 1,2	x 0,7	x 0,2	x 0,2	x 0,1	x 0,1	x 0,1	x 1,7	x 1,5	x 0,1	E 31 Z
x 1,0	8,5 7,9	x 0,3	x 1,2	x 0,0	x 0,0	x 0,1	x 0,1	x 0,1	x 0,9	x 1,3	x 0,2	E 32 Z
x 1,2	6,0 6,9	x 0,4	x 1,4	x 0,0	x 0,1	x 0,2	x 0,2	x 0,3	x 1,2	x 1,4	x 0,2	E 33 Z
x 0,7	8,1 7,3	x 0,3	x 1,3	x 0,1	x 0,1	x 0,6	x 0,2	x 0,6	x 0,9	x 1,4	x 0,2	E 34 Z

Noch: 19. Endgültige Gemeindeergebnisse bei der Bundestagswahl 2017 im Wahlkreis
163 Chemnitzer Umland - Erzgebirgskreis II

Lfd. Nr.	Gemeinde Wahlkreis	Wahl- berechtigte	Wähler		Gültige Stimmen	Davon entfielen auf ... %					
			absolut	%		CDU	DIE LINKE	SPD	AfD	GRÜNE	
35	Thalheim/Erzgeb., Stadt	E	5 366	4 097	76,4	4 018	35,1	15,7	10,4	27,0	3,9
		Z				4 040	30,6	14,6	10,5	26,2	3,2
36	Wechselburg	E	1 580	1 250	79,1	1 229	33,0	14,7	10,8	29,9	3,7
		Z				1 232	30,8	13,1	12,1	27,4	3,0
37	Zettlitz	E	638	396	62,1	386	30,3	15,0	12,2	31,9	3,4
		Z				394	29,2	15,5	10,2	27,2	2,8
38	Zwönitz, Stadt	E	10 244	8 015	78,2	7 899	38,2	15,0	9,5	28,0	3,1
		Z				7 914	32,7	14,0	9,3	28,6	2,4
39	Insgesamt	E	183 483	138 891	75,7	136 670	35,1	17,0	10,3	26,6	3,4
		Z				137 183	30,6	15,3	10,6	26,8	2,8

NPD	FDP	PIRA- TEN	FREIE WÄH- LER	BüSo	MLPD	BGE	DiB	ÖDP	Die PARTEI	Tier- schutz- partei	V- Partei ³	Lfd. Nr.
x	7,9	x	x	x	x	x	x	x	x	x	x	E 35
2,0	7,5	0,3	1,2	0,1	0,1	0,3	0,1	0,2	1,4	1,5	0,1	Z
x	7,9	x	x	x	x	x	x	x	x	x	x	E 36
1,8	7,2	0,6	1,4	0,2	0,2	0,2	0,0	0,2	0,5	1,1	0,2	Z
x	7,3	x	x	x	x	x	x	x	x	x	x	E 37
3,3	6,9	0,3	1,5	0,0	0,3	0,3	0,0	0,3	0,8	1,3	0,5	Z
x	6,2	x	x	x	x	x	x	x	x	x	x	E 38
0,9	6,6	0,3	1,5	0,1	0,1	0,2	0,2	0,7	0,9	1,3	0,1	Z
x	7,6	x	x	x	x	x	x	x	x	x	x	E 39
1,2	7,7	0,4	1,3	0,1	0,1	0,3	0,2	0,2	1,1	1,3	0,1	Z

20. Endgültige Gemeindeergebnisse bei der Bundestagswahl 2017 im Wahlkreis 164 Erzgebirgskreis I

Lfd. Nr.	Gemeinde Wahlkreis	Wahl- berechtigte	Wähler		Gültige Stimmen	Davon entfielen auf ... %					
			absolut	%		CDU	DIE LINKE	SPD	AfD	GRÜNE	
1	Amtsberg	E	3 091	2 554	82,6	2 512	36,9	14,1	10,0	25,9	4,0
		Z				2 514	32,6	12,7	10,1	26,1	3,3
2	Annaberg-Buchholz, Stadt	E	16 911	11 998	70,9	11 759	30,4	18,4	9,7	31,0	3,2
		Z				11 803	27,6	16,2	9,5	29,2	2,8
3	Aue, Stadt	E	13 507	9 473	70,1	9 311	32,6	18,8	9,7	29,4	2,5
		Z				9 331	27,7	17,5	10,5	28,0	2,2
4	Bad Schlema	E	4 042	2 993	74,0	2 933	33,5	17,6	8,8	30,9	2,3
		Z				2 946	28,6	16,5	8,7	28,4	1,5
5	Bärenstein ¹⁾	E	1 958	1 669	85,2	1 639	36,3	14,8	9,5	30,1	2,0
		Z				1 644	32,5	13,4	10,2	28,9	2,0
6	Bockau	E	1 949	1 310	67,2	1 291	40,0	13,3	5,6	33,5	1,7
		Z				1 297	35,9	11,9	7,3	33,5	1,4
7	Börnichen/Erzgeb.	E	824	542	65,8	532	32,5	16,7	8,1	30,8	1,7
		Z				530	31,5	12,1	10,2	29,6	2,3
8	Breitenbrunn/Erzgeb.	E	4 483	3 342	74,5	3 284	36,4	13,5	9,0	31,7	2,6
		Z				3 287	31,2	12,9	9,1	30,9	2,1
9	Crottendorf	E	3 419	2 750	80,4	2 687	39,3	13,4	7,6	28,3	3,4
		Z				2 695	35,3	13,3	7,6	26,5	2,6
10	Deutschneudorf	E	850	500	58,8	488	30,3	8,0	7,2	41,2	2,5
		Z				488	27,5	8,0	6,8	39,3	1,6
11	Drebach	E	4 215	3 389	80,4	3 320	37,7	12,7	9,1	28,8	2,4
		Z				3 322	34,6	11,5	9,2	28,0	1,8
12	Ehrenfriedersdorf, Stadt	E	3 956	3 124	79,0	3 056	34,8	15,2	10,1	31,0	2,1
		Z				3 079	30,5	13,3	10,1	29,1	1,6
13	Eibenstock, Stadt	E	6 317	4 591	72,7	4 510	39,2	12,2	10,6	28,6	2,8
		Z				4 500	35,1	11,8	11,1	27,7	2,1
14	Elterlein, Stadt	E	2 430	1 880	77,4	1 838	32,6	12,2	9,0	34,7	2,9
		Z				1 845	28,9	11,1	9,1	35,0	2,3
15	Gelenau/Erzgeb.	E	3 555	2 827	79,5	2 762	38,2	13,8	8,8	28,6	3,2
		Z				2 771	34,4	12,7	8,6	25,6	1,9
16	Geyer, Stadt ¹⁾	E	2 994	2 437	81,4	2 390	35,4	16,7	7,0	30,7	2,7
		Z				2 400	31,7	15,3	8,2	28,6	2,0
17	Gornau/Erzgeb.	E	3 201	2 548	79,6	2 499	35,9	14,9	8,9	27,6	3,2
		Z				2 499	32,7	13,3	8,4	27,2	3,4

1) Gemeinde führte Briefwahl für mindestens eine weitere Gemeinde durch.

NPD	FDP	PIRA-TEN	FREIE WÄH-LER	BüSo	MLPD	BGE	DiB	ÖDP	Die PARTEI	Tier-schutz-partei	V-Partei ³	Held	Lfd. Nr.
x 0,9	8,6 8,9	x 0,6	x 1,2	x 0,0	x 0,2	x 0,2	x 0,4	x 0,5	x 0,8	x 1,0	x 0,4	0,6 x	E 1 Z
x 2,3	6,4 6,5	x 0,4	x 1,7	x 0,1	x 0,1	x 0,3	x 0,1	x 0,2	x 1,2	x 1,6	x 0,2	1,0 x	E 2 Z
x 2,1	5,5 6,3	x 0,3	x 1,5	x 0,1	x 0,1	x 0,3	x 0,2	x 0,2	x 1,0	x 1,7	x 0,2	1,5 x	E 3 Z
x 3,9	5,7 6,2	x 0,4	x 2,0	x 0,1	x 0,3	x 0,3	x 0,2	x 0,2	x 0,5	x 1,8	x 0,2	1,2 x	E 4 Z
x 1,5	6,2 6,2	x 0,2	x 1,7	x 0,0	x 0,0	x 0,4	x 0,1	x 0,2	x 0,8	x 1,6	x 0,2	1,1 x	E 5 Z
x 2,0	5,4 4,5	x 0,2	x 1,3	x 0,1	x 0,0	x 0,2	x 0,1	x 0,0	x 0,6	x 0,7	x 0,4	0,5 x	E 6 Z
x 0,9	8,6 7,7	x 0,2	x 2,3	x 0,0	x 0,0	x 0,6	x 0,6	x 0,2	x 0,4	x 1,5	x 0,0	1,5 x	E 7 Z
x 1,4	5,7 7,2	x 0,3	x 1,6	x 0,1	x 0,1	x 0,3	x 0,2	x 0,4	x 0,8	x 1,4	x 0,2	1,2 x	E 8 Z
x 1,1	7,3 8,4	x 0,4	x 1,7	x 0,0	x 0,0	x 0,4	x 0,1	x 0,3	x 0,9	x 1,2	x 0,3	0,7 x	E 9 Z
x 1,0	10,5 12,7	x 0,0	x 0,6	x 0,2	x 0,0	x 0,4	x 0,0	x 0,0	x 0,6	x 0,8	x 0,4	0,4 x	E 10 Z
x 1,5	8,5 8,1	x 0,3	x 1,3	x 0,0	x 0,1	x 0,5	x 0,2	x 0,5	x 1,0	x 1,3	x 0,1	0,8 x	E 11 Z
x 1,8	6,3 8,2	x 0,2	x 1,5	x 0,1	x 0,1	x 0,3	x 0,1	x 0,4	x 0,9	x 1,7	x 0,2	0,6 x	E 12 Z
x 1,5	5,7 6,4	x 0,2	x 1,3	x 0,1	x 0,0	x 0,4	x 0,1	x 0,3	x 0,8	x 1,2	x 0,1	0,8 x	E 13 Z
x 1,2	7,2 7,2	x 0,5	x 1,7	x 0,0	x 0,1	x 0,3	x 0,2	x 0,2	x 0,9	x 1,4	x 0,0	1,3 x	E 14 Z
x 3,9	6,7 7,9	x 0,2	x 1,3	x 0,0	x 0,1	x 0,2	x 0,1	x 0,1	x 0,6	x 2,3	x 0,2	0,7 x	E 15 Z
x 1,6	6,8 8,1	x 0,2	x 1,6	x 0,1	x 0,0	x 0,3	x 0,0	x 0,1	x 0,5	x 1,5	x 0,2	0,7 x	E 16 Z
x 1,1	8,6 9,2	x 0,4	x 1,4	x 0,0	x 0,2	x 0,2	x 0,1	x 0,3	x 0,8	x 1,3	x 0,0	0,8 x	E 17 Z

Noch: 20. Endgültige Gemeindeergebnisse bei der Bundestagswahl 2017 im Wahlkreis
164 Erzgebirgskreis I

Lfd. Nr.	Gemeinde Wahlkreis	Wahlberechtigte	Wähler		Gültige Stimmen	Davon entfielen auf ... %					
			absolut	%		CDU	DIE LINKE	SPD	AfD	GRÜNE	
18	Großolbersdorf	E	2 382	1 933	81,2	1 884	39,6	14,5	10,0	23,0	2,9
		Z				1 893	36,7	13,0	11,2	23,3	2,4
19	Großrückerswalde	E	2 859	2 304	80,6	2 244	37,9	10,6	9,3	31,5	2,7
		Z				2 256	34,8	10,1	9,8	30,9	2,3
20	Grünhain-Beierfeld, Stadt	E	5 037	3 783	75,1	3 745	36,2	14,3	8,2	32,5	1,9
		Z				3 745	31,1	13,2	9,7	29,7	1,8
21	Grünhainichen ¹⁾	E	2 881	2 309	80,1	2 271	32,5	15,0	10,0	29,5	2,6
		Z				2 280	30,7	13,3	10,0	30,0	2,1
22	Heidersdorf	E	662	470	71,0	461	28,6	13,9	8,2	34,1	3,0
		Z				463	29,2	11,9	8,2	33,5	1,9
23	Johanngeorgenstadt, Stadt	E	3 497	2 498	71,4	2 457	27,2	18,6	12,1	35,3	1,3
		Z				2 465	25,1	16,6	12,0	33,6	1,3
24	Jöhstadt, Stadt	E	2 292	1 859	81,1	1 819	31,6	12,8	8,5	38,0	2,3
		Z				1 825	29,4	11,6	9,1	35,4	2,1
25	Königswalde	E	1 797	1 232	68,6	1 175	40,8	10,1	6,5	33,8	2,0
		Z				1 178	36,1	9,0	7,4	32,9	1,4
26	Lauter-Bernsbach, Stadt	E	7 340	5 694	77,6	5 606	35,5	13,8	7,8	32,5	2,3
		Z				5 626	29,9	13,2	8,3	32,0	2,3
27	Lößnitz, Stadt	E	7 164	5 351	74,7	5 259	33,7	14,9	9,2	31,7	2,9
		Z				5 275	29,3	14,1	10,4	30,2	2,1
28	Marienberg, Stadt	E	14 361	10 912	76,0	10 736	32,2	15,6	9,0	30,0	2,8
		Z				10 748	30,1	14,3	9,6	30,0	2,3
29	Mildenaue	E	2 832	2 286	80,7	2 243	38,4	10,8	8,4	31,8	1,9
		Z				2 254	33,5	9,4	8,8	32,0	1,9
30	Oberwiesenthal, Kurort, Stadt	E	1 822	1 483	81,4	1 451	38,4	17,2	8,3	22,9	2,8
		Z				1 460	34,8	16,8	9,7	22,3	2,3
31	Olbernhau, Stadt	E	9 685	7 107	73,4	6 981	30,9	15,7	9,7	28,8	2,9
		Z				6 995	28,5	15,2	10,3	29,1	2,4
32	Pockau-Lengefeld, Stadt	E	6 451	4 794	74,3	4 657	35,2	15,0	7,5	30,5	2,2
		Z				4 661	31,9	14,4	7,9	29,9	2,0
33	Raschau-Markersbach	E	4 386	3 286	74,9	3 232	32,4	14,9	7,7	36,0	2,4
		Z				3 238	26,2	14,1	8,6	34,2	2,2
34	Scheibenberg, Stadt ¹⁾	E	1 752	1 570	89,6	1 537	37,7	14,1	9,0	28,2	2,9
		Z				1 543	33,2	13,1	9,7	26,7	2,9

1) Gemeinde führte Briefwahl für mindestens eine weitere Gemeinde durch.

NPD	FDP	PIRA- TEN	FREIE WÄH- LER	BüSo	MLPD	BGE	DiB	ÖDP	Die PARTEI	Tier- schutz- partei	V- Partei ³	Held	Lfd. Nr.
x 0,6	9,2 8,0	x 0,1	x 1,2	x 0,1	x 0,0	x 0,2	x 0,3	x 0,3	x 1,0	x 1,5	x 0,1	0,7 x	E 18 Z
x 1,7	7,5 6,6	x 0,1	x 1,0	x 0,1	x 0,0	x 0,3	x 0,2	x 0,3	x 0,9	x 0,9	x 0,0	0,6 x	E 19 Z
x 2,2	6,3 7,5	x 0,3	x 1,4	x 0,1	x 0,1	x 0,4	x 0,0	x 0,1	x 1,1	x 1,1	x 0,2	0,6 x	E 20 Z
x 0,5	9,6 8,2	x 0,4	x 1,0	x 0,0	x 0,0	x 0,2	x 0,2	x 0,3	x 1,4	x 1,6	x 0,1	0,9 x	E 21 Z
x 1,1	11,7 9,3	x 0,4	x 1,3	x 0,2	x 0,0	x 0,0	x 0,4	x 0,0	x 1,3	x 1,1	x 0,2	0,4 x	E 22 Z
x 1,7	4,9 6,2	x 0,1	x 0,6	x 0,0	x 0,0	x 0,1	x 0,2	x 0,1	x 0,6	x 1,5	x 0,2	0,5 x	E 23 Z
x 1,4	5,9 6,2	x 0,4	x 1,3	x 0,1	x 0,1	x 0,1	x 0,0	x 0,1	x 1,0	x 1,5	x 0,2	0,9 x	E 24 Z
x 1,9	5,8 5,9	x 0,1	x 2,0	x 0,1	x 0,0	x 0,6	x 0,0	x 0,2	x 0,6	x 1,8	x 0,1	1,0 x	E 25 Z
x 1,7	6,9 7,8	x 0,2	x 1,9	x 0,0	x 0,1	x 0,2	x 0,1	x 0,1	x 0,9	x 1,3	x 0,0	1,3 x	E 26 Z
x 2,2	5,9 6,1	x 0,4	x 1,4	x 0,0	x 0,1	x 0,3	x 0,2	x 0,5	x 0,9	x 1,5	x 0,2	1,8 x	E 27 Z
x 1,2	9,5 8,0	x 0,3	x 0,9	x 0,1	x 0,1	x 0,3	x 0,1	x 0,3	x 0,7	x 1,7	x 0,1	1,0 x	E 28 Z
x 0,8	7,6 8,6	x 0,3	x 1,6	x 0,1	x 0,1	x 0,5	x 0,1	x 0,2	x 0,8	x 1,2	x 0,2	1,1 x	E 29 Z
x 0,7	9,6 9,5	x 0,1	x 0,4	x 0,1	x 0,1	x 0,6	x 0,0	x 0,3	x 1,0	x 1,4	x 0,0	0,9 x	E 30 Z
x 0,9	11,3 9,6	x 0,5	x 0,8	x 0,1	x 0,1	x 0,3	x 0,2	x 0,2	x 0,6	x 1,3	x 0,1	0,7 x	E 31 Z
x 1,5	8,4 8,0	x 0,3	x 1,0	x 0,0	x 0,1	x 0,2	x 0,2	x 0,3	x 0,9	x 1,3	x 0,1	1,1 x	E 32 Z
x 1,9	5,9 7,2	x 0,4	x 1,7	x 0,2	x 0,0	x 0,2	x 0,3	x 0,1	x 1,1	x 1,5	x 0,1	0,7 x	E 33 Z
x 1,2	7,2 7,9	x 0,4	x 1,9	x 0,0	x 0,0	x 0,3	x 0,5	x 0,1	x 1,0	x 1,2	x 0,1	1,0 x	E 34 Z

Noch: 20. Endgültige Gemeindeergebnisse bei der Bundestagswahl 2017 im Wahlkreis
164 Erzgebirgskreis I

Lfd. Nr.	Gemeinde Wahlkreis	Wahl- berechtigte	Wähler		Gültige Stimmen	Davon entfielen auf ... %					
			absolut	%		CDU	DIE LINKE	SPD	AfD	GRÜNE	
35	Schlettau, Stadt	E	1 970	1 344	68,2	1 319	32,2	16,5	8,9	32,1	2,1
		Z				1 326	28,0	15,5	9,0	30,1	2,4
36	Schneeberg, Stadt	E	11 959	8 708	72,8	8 559	34,1	17,2	9,3	27,5	2,6
		Z				8 601	30,8	15,9	10,0	27,0	1,9
37	Schönheide	E	3 843	2 879	74,9	2 820	39,1	12,8	13,1	25,6	2,7
		Z				2 835	34,4	12,1	13,1	25,1	2,3
38	Schwarzenberg/Erzgeb., Stadt	E	14 490	10 580	73,0	10 365	31,2	17,2	8,7	33,3	2,7
		Z				10 376	27,0	16,4	9,0	31,1	2,3
39	Sehmatal	E	5 379	4 182	77,7	4 121	41,0	12,2	8,1	28,5	2,5
		Z				4 123	36,4	11,2	8,9	27,5	2,6
40	Seiffen/Erzgeb., Kurort ¹⁾	E	1 894	1 617	85,4	1 583	34,5	11,3	5,7	31,8	2,0
		Z				1 589	34,4	11,0	7,1	32,4	1,4
41	Stützensgrün	E	2 739	2 244	81,9	2 203	42,1	11,5	10,6	27,1	2,0
		Z				2 204	36,7	11,0	11,0	27,5	1,6
42	Tannenberg	E	925	711	76,9	698	30,2	14,6	6,9	37,0	2,4
		Z				698	26,5	12,9	6,6	34,2	3,0
43	Thermalbad Wiesenbad	E	2 732	2 166	79,3	2 101	37,7	12,5	7,7	31,5	3,0
		Z				2 105	33,6	11,6	7,4	30,6	2,5
44	Thum, Stadt	E	4 389	3 470	79,1	3 419	37,9	12,8	7,9	29,4	2,5
		Z				3 428	34,0	11,8	7,8	29,1	2,0
45	Wolkenstein, Stadt	E	3 266	2 479	75,9	2 435	35,8	13,8	9,0	28,2	3,1
		Z				2 436	33,1	13,4	8,1	28,4	2,5
46	Zschopau, Stadt	E	7 871	5 681	72,2	5 587	30,0	19,3	9,5	29,3	3,3
		Z				5 610	27,8	17,7	10,1	28,2	3,0
47	Zschorlau ¹⁾	E	4 558	3 842	84,3	3 773	46,0	11,0	7,7	26,2	2,2
		Z				3 784	40,6	10,9	8,4	26,1	2,0
48	Insgesamt	E	220 917	166 701	75,5	163 552	34,7	15,2	9,0	30,2	2,6
		Z				163 971	31,0	14,1	9,4	29,2	2,2

1) Gemeinde führte Briefwahl für mindestens eine weitere Gemeinde durch.

NPD	FDP	PIRA- TEN	FREIE WÄH- LER	BüSo	MLPD	BGE	DiB	ÖDP	Die PARTEI	Tier- schutz- partei	V- Partei ³	Held	Lfd. Nr.
x 2,1	7,2 7,2	x 0,5	x 1,8	x 0,2	x 0,0	x 0,3	x 0,0	x 0,0	x 0,8	x 2,0	x 0,1	1,0 x	E 35 Z
x 1,9	6,4 6,2	x 0,3	x 2,5	x 0,1	x 0,1	x 0,4	x 0,1	x 0,1	x 1,0	x 1,6	x 0,1	2,9 x	E 36 Z
x 1,2	6,1 7,4	x 0,2	x 1,2	x 0,1	x 0,1	x 0,3	x 0,1	x 0,3	x 0,8	x 1,3	x 0,1	0,6 x	E 37 Z
x 2,3	6,1 7,1	x 0,3	x 1,2	x 0,0	x 0,1	x 0,3	x 0,1	x 0,3	x 1,0	x 1,4	x 0,1	0,7 x	E 38 Z
x 1,3	6,8 7,2	x 0,3	x 2,0	x 0,0	x 0,1	x 0,1	x 0,1	x 0,0	x 0,9	x 1,3	x 0,1	0,9 x	E 39 Z
x 0,8	14,0 10,1	x 0,3	x 0,5	x 0,0	x 0,0	x 0,3	x 0,2	x 0,2	x 0,3	x 1,0	x 0,0	0,8 x	E 40 Z
x 1,2	5,9 7,5	x 0,3	x 1,1	x 0,0	x 0,0	x 0,2	x 0,0	x 0,3	x 0,8	x 0,7	x 0,1	0,7 x	E 41 Z
x 1,3	8,2 8,2	x 0,6	x 2,3	x 0,1	x 0,0	x 0,3	x 0,1	x 0,4	x 0,6	x 2,3	x 0,6	0,7 x	E 42 Z
x 1,3	6,7 6,9	x 0,5	x 1,5	x 0,1	x 0,0	x 0,2	x 0,2	x 0,5	x 1,4	x 1,5	x 0,1	0,9 x	E 43 Z
x 1,4	8,7 8,5	x 0,3	x 1,5	x 0,1	x 0,1	x 0,4	x 0,2	x 0,3	x 0,8	x 1,6	x 0,1	0,8 x	E 44 Z
x 1,3	9,3 8,5	x 0,4	x 1,6	x 0,0	x 0,0	x 0,5	x 0,0	x 0,2	x 0,7	x 1,1	x 0,1	0,8 x	E 45 Z
x 1,2	7,8 7,1	x 0,4	x 1,1	x 0,0	x 0,1	x 0,4	x 0,2	x 0,3	x 0,7	x 1,5	x 0,2	0,8 x	E 46 Z
x 1,5	5,6 6,4	x 0,3	x 1,2	x 0,0	x 0,1	x 0,2	x 0,4	x 0,2	x 0,4	x 1,2	x 0,1	1,3 x	E 47 Z
x 1,7	7,2 7,4	x 0,3	x 1,4	x 0,1	x 0,1	x 0,3	x 0,2	x 0,2	x 0,9	x 1,4	x 0,1	1,0 x	E 48 Z

21. Endgültige Gemeindeergebnisse bei der Bundestagswahl 2017 im Wahlkreis 165 Zwickau

Lfd. Nr.	Gemeinde Wahlkreis	Wahlberechtigte	Wähler		Gültige Stimmen	Davon entfielen auf ... %						
			absolut	%		CDU	DIE LINKE	SPD	AfD	GRÜNE	NPD	
1	Crimmitschau, Stadt ¹⁾	E	15 915	11 549	72,6	11 021	36,7	26,0	13,5	x	4,2	x
		Z				11 361	31,8	16,8	11,0	25,2	2,8	0,8
2	Crinitzberg	E	1 681	1 057	62,9	996	43,1	16,7	14,0	x	3,7	x
		Z				1 027	39,1	9,5	9,3	25,9	1,5	1,2
3	Dennheritz	E	1 119	784	70,1	747	45,0	14,9	14,9	x	3,6	x
		Z				774	37,9	10,7	10,7	22,9	3,1	2,1
4	Fraureuth	E	4 418	3 452	78,1	3 280	38,9	24,8	12,3	x	4,4	x
		Z				3 398	34,8	15,7	11,3	24,1	3,2	0,5
5	Glauchau, Stadt	E	19 088	13 511	70,8	12 919	35,0	24,6	14,2	x	5,0	x
		Z				13 343	30,5	17,3	11,6	22,8	3,6	1,0
6	Hartenstein, Stadt	E	3 865	3 057	79,1	2 872	45,0	17,9	10,9	x	3,3	x
		Z				3 013	37,7	11,5	7,7	28,6	2,1	0,7
7	Hartmannsdorf b. Kirchberg	E	1 088	663	60,9	627	48,5	14,8	14,4	x	2,4	x
		Z				652	42,9	9,0	9,7	22,7	2,3	0,5
8	Hirschfeld	E	1 007	702	69,7	663	40,4	21,7	11,6	x	4,1	x
		Z				693	38,5	11,7	7,5	28,6	1,9	0,4
9	Kirchberg, Stadt ¹⁾	E	6 985	5 518	79,0	5 187	36,6	23,9	12,7	x	3,4	x
		Z				5 426	31,5	15,0	10,0	28,3	2,5	0,8
10	Langenbernsdorf	E	2 989	2 446	81,8	2 328	39,6	22,5	12,6	x	4,8	x
		Z				2 420	35,0	12,9	9,8	26,8	2,6	1,2
11	Langenweißbach	E	2 087	1 683	80,6	1 556	34,3	25,1	11,4	x	3,8	x
		Z				1 636	27,8	15,8	10,3	28,5	2,4	1,4
12	Lichtentanne	E	5 508	4 326	78,5	4 117	35,3	26,1	12,8	x	3,7	x
		Z				4 262	33,0	16,4	11,1	23,3	2,7	0,6
13	Meerane, Stadt ¹⁾	E	12 575	9 230	73,4	8 757	32,0	20,4	13,1	x	3,8	x
		Z				9 097	29,3	14,4	11,8	26,3	2,6	1,6
14	Mülsen	E	9 580	7 498	78,3	7 101	35,9	24,2	10,6	x	3,9	x
		Z				7 402	34,2	14,2	9,3	26,9	2,2	0,9
15	Neukirchen/Pleiße	E	3 361	2 568	76,4	2 431	38,8	24,8	11,2	x	4,4	x
		Z				2 537	31,9	15,7	10,2	24,6	3,2	0,6
16	Oberwiera	E	864	608	70,4	582	37,5	19,9	14,8	x	4,5	x
		Z				602	33,4	17,3	9,8	23,3	3,5	0,8
17	Reinsdorf	E	6 408	4 881	76,2	4 640	37,0	23,8	12,0	x	4,6	x
		Z				4 819	33,9	15,4	10,2	24,7	2,8	0,8

1) Gemeinde führte Briefwahl für mindestens eine weitere Gemeinde durch.

FDP	PIRA- TEN	FREIE WÄH- LER	BüSo	MLPD	BGE	DiB	ÖDP	Die PARTEI	Tier- schutz- partei	V- Partei ^s	Heimat Region Zwickau	Internatio- nalistisch. Bündnis	Lfd. Nr.
12,2	x	x	x	x	x	x	x	x	x	x	6,2	1,2	E 1
7,4	0,4	0,8	0,1	0,1	0,2	0,2	0,2	0,7	1,5	0,2	x	x	Z
12,0	x	x	x	x	x	x	x	x	x	x	9,4	1,1	E 2
8,0	0,5	1,2	0,5	0,0	0,1	0,1	0,5	1,4	1,4	0,0	x	x	Z
14,1	x	x	x	x	x	x	x	x	x	x	6,6	1,1	E 3
9,6	0,1	1,2	0,0	0,0	0,1	0,0	0,1	0,6	0,8	0,1	x	x	Z
11,7	x	x	x	x	x	x	x	x	x	x	7,0	0,9	E 4
6,4	0,3	1,2	0,1	0,2	0,3	0,1	0,1	0,7	1,0	0,1	x	x	Z
13,8	x	x	x	x	x	x	x	x	x	x	6,4	1,1	E 5
7,9	0,4	1,3	0,1	0,2	0,3	0,2	0,2	1,0	1,4	0,2	x	x	Z
12,5	x	x	x	x	x	x	x	x	x	x	9,0	1,3	E 6
7,0	0,1	0,8	0,1	0,2	0,2	0,1	0,5	0,9	1,8	0,0	x	x	Z
13,1	x	x	x	x	x	x	x	x	x	x	6,1	0,8	E 7
8,1	0,2	1,5	0,3	0,0	0,0	0,0	0,3	1,4	0,9	0,2	x	x	Z
12,7	x	x	x	x	x	x	x	x	x	x	8,6	0,9	E 8
6,6	0,6	0,6	0,1	0,1	0,1	0,6	0,0	1,2	1,3	0,1	x	x	Z
12,5	x	x	x	x	x	x	x	x	x	x	9,5	1,3	E 9
6,6	0,2	2,0	0,0	0,1	0,2	0,2	0,1	0,8	1,5	0,1	x	x	Z
12,8	x	x	x	x	x	x	x	x	x	x	6,4	1,2	E 10
7,3	0,2	1,4	0,2	0,2	0,2	0,0	0,4	0,7	1,1	0,0	x	x	Z
13,2	x	x	x	x	x	x	x	x	x	x	11,2	1,1	E 11
8,3	0,2	1,7	0,1	0,2	0,2	0,2	0,1	1,1	1,6	0,2	x	x	Z
13,5	x	x	x	x	x	x	x	x	x	x	7,8	0,9	E 12
9,0	0,2	0,9	0,1	0,1	0,1	0,1	0,4	0,6	1,3	0,1	x	x	Z
20,5	x	x	x	x	x	x	x	x	x	x	8,9	1,4	E 13
8,7	0,3	1,6	0,1	0,1	0,3	0,1	0,2	1,4	1,1	0,2	x	x	Z
14,4	x	x	x	x	x	x	x	x	x	x	10,2	0,9	E 14
7,6	0,2	1,6	0,1	0,1	0,1	0,1	0,2	0,7	1,3	0,1	x	x	Z
13,0	x	x	x	x	x	x	x	x	x	x	6,7	1,0	E 15
8,8	0,2	1,5	0,0	0,2	0,4	0,2	0,3	0,7	1,5	0,1	x	x	Z
14,9	x	x	x	x	x	x	x	x	x	x	7,2	1,2	E 16
7,8	1,0	1,3	0,0	0,2	0,0	0,0	0,2	0,2	1,2	0,2	x	x	Z
13,2	x	x	x	x	x	x	x	x	x	x	8,2	1,2	E 17
7,7	0,3	1,0	0,0	0,2	0,2	0,2	0,2	0,7	1,3	0,1	x	x	Z

Noch: 21. Endgültige Gemeindeergebnisse bei der Bundestagswahl 2017 im Wahlkreis
165 Zwickau

Lfd. Nr.	Gemeinde Wahlkreis	Wahl- berechtigte	Wähler		Gültige Stimmen	Davon entfielen auf ... %						
			absolut	%		CDU	DIE LINKE	SPD	AfD	GRÜNE	NPD	
18	Remse	E	1 444	916	63,4	869	34,1	25,9	14,8	x	4,3	x
		Z				906	29,6	15,6	11,9	27,5	2,6	0,8
19	Schönberg	E	748	576	77,0	541	41,6	17,6	11,5	x	3,3	x
		Z				571	37,3	11,9	10,5	22,6	2,6	1,2
20	Waldenburg, Stadt ¹⁾	E	3 423	2 890	84,4	2 742	36,4	24,1	11,9	x	5,7	x
		Z				2 853	31,0	17,1	9,7	24,5	3,9	0,9
21	Werdau, Stadt	E	17 367	12 078	69,5	11 502	32,6	29,7	12,4	x	4,2	x
		Z				11 916	28,4	18,5	11,0	26,8	2,5	1,1
22	Wildenfels, Stadt	E	3 051	2 389	78,3	2 262	35,0	23,6	11,0	x	4,5	x
		Z				2 355	31,7	13,4	9,6	29,7	2,4	1,1
23	Wilkau-Haßlau, Stadt	E	8 481	5 993	70,7	5 678	32,8	27,1	12,4	x	4,1	x
		Z				5 914	29,0	17,0	10,6	27,7	2,3	0,8
24	Zwickau, Stadt	E	74 554	52 575	70,5	49 962	29,9	28,0	12,8	x	5,2	x
		Z				51 852	27,8	18,0	11,2	27,0	3,2	0,7
25	Insgesamt	E	207 606	150 950	72,7	143 380	33,7	25,7	12,7	x	4,5	x
		Z				148 829	30,3	16,6	10,8	26,2	2,9	0,9

1) Gemeinde führte Briefwahl für mindestens eine weitere Gemeinde durch.

FDP	PIRA-TEN	FREIE WÄH-LER	BüSo	MLPD	BGE	DiB	ÖDP	Die PARTEI	Tier-schutz-partei	V-Partei³	Heimat Region Zwickau	Internatio-nalistisch. Bündnis	Lfd. Nr.
13,7	x	x	x	x	x	x	x	x	x	x	6,3	0,9	E 18
8,2	0,4	0,9	0,0	0,0	0,3	0,1	0,0	0,6	1,5	0,0	x	x	Z
20,0	x	x	x	x	x	x	x	x	x	x	5,4	0,7	E 19
10,3	0,2	1,1	0,0	0,0	0,4	0,0	0,0	0,7	1,2	0,0	x	x	Z
13,5	x	x	x	x	x	x	x	x	x	x	7,4	0,9	E 20
6,8	0,5	2,1	0,0	0,1	0,4	0,2	0,2	1,1	1,3	0,1	x	x	Z
12,2	x	x	x	x	x	x	x	x	x	x	7,7	1,3	E 21
7,1	0,3	0,9	0,0	0,1	0,3	0,3	0,3	0,9	1,4	0,2	x	x	Z
13,6	x	x	x	x	x	x	x	x	x	x	11,6	0,8	E 22
7,8	0,2	0,8	0,1	0,0	0,4	0,1	0,3	0,7	1,4	0,3	x	x	Z
12,9	x	x	x	x	x	x	x	x	x	x	9,8	1,0	E 23
8,1	0,5	1,1	0,0	0,2	0,1	0,1	0,2	0,6	1,5	0,1	x	x	Z
12,7	x	x	x	x	x	x	x	x	x	x	10,4	1,1	E 24
7,3	0,3	0,9	0,1	0,1	0,2	0,1	0,2	1,1	1,6	0,1	x	x	Z
13,4	x	x	x	x	x	x	x	x	x	x	8,8	1,1	E 25
7,6	0,3	1,1	0,1	0,1	0,2	0,2	0,2	0,9	1,5	0,1	x	x	Z

22. Endgültige Gemeindeergebnisse bei der Bundestagswahl 2017 im Wahlkreis 166 Vogtlandkreis

Lfd. Nr.	Gemeinde Wahlkreis	Wahlberechtigte	Wähler		Gültige Stimmen	Davon entfielen auf ... %					
			absolut	%		CDU	DIE LINKE	SPD	AfD	GRÜNE	
1	Adorf/Vogtl., Stadt ¹⁾	E	4 256	3 831	90,0	3 757	37,2	15,6	11,2	25,7	3,2
		Z				3 768	33,8	14,3	12,1	25,0	3,0
2	Auerbach/Vogtl., Stadt ¹⁾	E	15 763	11 529	73,1	11 350	39,6	16,0	10,4	23,1	3,1
		Z				11 393	33,1	16,3	11,3	24,4	2,6
3	Bad Brambach	E	1 580	925	58,5	901	30,4	15,6	11,9	28,5	2,9
		Z				906	26,9	16,4	12,7	32,3	2,3
4	Bad Elster, Stadt	E	3 107	1 828	58,8	1 810	35,5	15,4	12,3	25,3	3,7
		Z				1 809	30,5	15,4	12,9	25,4	3,7
5	Bergen	E	820	547	66,7	540	33,1	13,0	9,1	31,9	1,9
		Z				542	27,3	13,7	10,3	33,4	3,3
6	Bösenbrunn	E	976	627	64,2	617	32,1	14,9	8,8	31,3	3,6
		Z				618	28,3	17,2	10,8	29,6	3,6
7	Eichigt	E	1 031	683	66,2	672	34,2	14,0	8,5	33,2	2,8
		Z				672	29,6	14,7	8,6	33,5	2,8
8	Ellefeld	E	2 196	1 285	58,5	1 259	42,1	11,4	10,9	23,7	3,4
		Z				1 267	35,0	10,5	12,3	25,7	3,2
9	Elsterberg, Stadt ¹⁾	E	3 509	3 800	108,3	3 751	38,4	16,3	11,8	20,4	4,3
		Z				3 761	34,4	16,2	11,8	21,1	3,6
10	Falkenstein/Vogtl., Stadt ¹⁾	E	6 930	5 679	81,9	5 585	39,5	15,3	11,1	22,7	3,0
		Z				5 600	34,3	15,1	11,5	23,9	2,5
11	Grünbach	E	1 485	881	59,3	868	47,9	12,9	8,4	20,5	2,4
		Z				872	39,7	15,5	10,8	21,3	1,9
12	Heinsdorfergrund	E	1 697	1 083	63,8	1 061	42,3	11,5	9,8	22,9	3,7
		Z				1 071	37,2	12,0	10,2	23,1	3,2
13	Klingenthal, Stadt ¹⁾	E	7 417	5 527	74,5	5 462	40,4	13,8	8,7	28,5	2,4
		Z				5 472	32,5	15,6	10,0	28,8	2,3
14	Lengenfeld, Stadt	E	6 048	3 661	60,5	3 581	39,9	15,6	9,7	22,9	3,4
		Z				3 594	34,0	16,1	10,9	24,0	3,1
15	Limbach	E	1 222	789	64,6	768	41,7	13,8	8,2	20,6	4,6
		Z				770	35,8	13,0	10,8	22,3	3,9
16	Markneukirchen, Stadt ¹⁾	E	6 509	5 342	82,1	5 256	40,0	13,1	9,4	25,7	3,3
		Z				5 274	31,0	13,1	11,5	27,1	3,6
17	Mühlental	E	1 120	722	64,5	704	32,2	11,6	7,2	36,6	2,1
		Z				703	27,9	11,4	8,5	37,1	1,7

1) Gemeinde führte Briefwahl für mindestens eine weitere Gemeinde durch.

NPD	FDP	PIRA- TEN	FREIE WÄH- LER	BüSo	MLPD	BGE	DiB	ÖDP	Die PARTEI	Tier- schutz- partei	V- Partei ³	RINK	Lfd. Nr.
x 1,4	4,8 5,9	x 0,5	x 1,4	x 0,0	x 0,1	x 0,2	x 0,1	x 0,3	x 0,6	x 1,2	x 0,1	2,3 x	E 1 Z
x 1,1	4,9 7,1	x 0,3	x 0,7	x 0,1	x 0,1	x 0,2	x 0,1	x 0,2	x 0,9	x 1,5	x 0,1	3,0 x	E 2 Z
x 0,1	4,0 5,2	x 0,2	x 1,4	x 0,0	x 0,0	x 0,0	x 0,2	x 0,6	x 0,6	x 0,8	x 0,2	6,7 x	E 3 Z
x 1,0	4,8 6,5	x 0,2	x 1,3	x 0,0	x 0,1	x 0,3	x 0,2	x 0,2	x 1,1	x 1,1	x 0,1	3,0 x	E 4 Z
x 1,1	4,4 6,6	x 0,2	x 0,4	x 0,0	x 0,4	x 0,2	x 0,4	x 0,2	x 1,3	x 1,1	x 0,2	6,7 x	E 5 Z
x 0,6	4,1 4,5	x 0,2	x 1,1	x 0,0	x 0,2	x 0,2	x 0,0	x 0,2	x 1,9	x 1,6	x 0,0	5,3 x	E 6 Z
x 1,9	4,6 4,6	x 0,4	x 0,9	x 0,0	x 0,0	x 0,4	x 0,1	x 0,1	x 1,0	x 1,0	x 0,0	2,7 x	E 7 Z
x 1,5	5,6 8,4	x 0,4	x 0,7	x 0,0	x 0,0	x 0,1	x 0,0	x 0,4	x 0,8	x 1,0	x 0,1	2,9 x	E 8 Z
x 1,1	6,2 7,7	x 0,4	x 0,5	x 0,0	x 0,1	x 0,4	x 0,2	x 0,2	x 1,1	x 1,1	x 0,1	2,6 x	E 9 Z
x 1,1	5,4 7,1	x 0,2	x 0,5	x 0,1	x 0,1	x 0,2	x 0,2	x 0,3	x 1,2	x 1,5	x 0,2	3,0 x	E 10 Z
x 0,6	4,1 6,8	x 0,0	x 0,7	x 0,0	x 0,0	x 0,3	x 0,1	x 0,1	x 0,8	x 1,3	x 0,1	3,7 x	E 11 Z
x 0,7	5,7 6,9	x 0,3	x 2,1	x 0,0	x 0,2	x 0,1	x 0,0	x 0,6	x 1,4	x 2,1	x 0,3	4,1 x	E 12 Z
x 0,9	4,1 6,4	x 0,2	x 0,8	x 0,1	x 0,1	x 0,3	x 0,1	x 0,2	x 0,6	x 1,1	x 0,1	2,2 x	E 13 Z
x 1,1	5,1 7,0	x 0,4	x 0,8	x 0,0	x 0,1	x 0,3	x 0,1	x 0,2	x 0,8	x 1,1	x 0,1	3,5 x	E 14 Z
x 1,0	7,9 9,4	x 0,1	x 1,3	x 0,3	x 0,0	x 0,1	x 0,0	x 0,0	x 0,8	x 1,2	x 0,0	3,3 x	E 15 Z
x 0,5	5,6 7,8	x 0,2	x 1,7	x 0,1	x 0,1	x 0,3	x 0,3	x 0,3	x 0,8	x 1,7	x 0,1	2,9 x	E 16 Z
x 1,0	5,4 7,4	x 0,6	x 1,4	x 0,0	x 0,1	x 0,0	x 0,1	x 0,3	x 0,6	x 1,6	x 0,3	4,7 x	E 17 Z

Noch: 22. Endgültige Gemeindeergebnisse bei der Bundestagswahl 2017 im Wahlkreis
166 Vogtlandkreis

Lfd. Nr.	Gemeinde Wahlkreis	Wahlberechtigte	Wähler		Gültige Stimmen	Davon entfielen auf ... %					
			absolut	%		CDU	DIE LINKE	SPD	AfD	GRÜNE	
18	Muldenhammer	E	2 627	1 715	65,3	1 685	43,1	13,8	9,6	23,1	1,8
		Z				1 697	37,2	14,6	11,0	24,3	1,5
19	Netzschkau, Stadt	E	3 393	2 030	59,8	2 003	36,0	15,5	11,7	24,7	3,2
		Z				2 007	31,7	16,5	12,0	24,4	2,6
20	Neuensalz	E	1 812	1 274	70,3	1 256	31,0	11,8	10,0	33,0	2,3
		Z				1 259	28,4	13,3	9,5	34,5	1,5
21	Neumark	E	2 498	1 535	61,4	1 500	35,8	14,2	10,5	26,1	4,5
		Z				1 510	31,5	15,1	10,7	26,0	3,8
22	Neustadt/Vogtl.	E	852	569	66,8	556	37,9	16,4	8,8	23,7	2,7
		Z				556	33,6	14,9	11,2	26,1	2,3
23	Oelsnitz/Vogtl., Stadt ¹⁾	E	8 906	6 652	74,7	6 516	32,2	17,1	10,7	27,4	3,6
		Z				6 548	28,4	18,0	12,4	25,9	2,4
24	Pausa-Mühltruff, Stadt ¹⁾	E	4 305	3 894	90,5	3 839	40,0	12,1	10,2	25,8	3,4
		Z				3 838	34,9	13,1	10,6	24,6	3,2
25	Plauen, Stadt	E	53 016	39 269	74,1	38 586	28,7	16,8	13,0	27,7	5,1
		Z				38 746	25,4	17,4	11,9	27,9	3,5
26	Pöhl	E	2 149	1 381	64,3	1 355	38,0	14,3	10,4	24,5	4,5
		Z				1 356	33,3	14,7	9,3	26,1	3,6
27	Reichenbach im Vogtland, Stadt ¹⁾	E	17 702	13 070	73,8	12 857	33,0	17,9	11,8	25,5	3,4
		Z				12 923	28,8	17,9	12,3	25,5	2,7
28	Rodewisch, Stadt ¹⁾	E	5 451	5 167	94,8	5 086	37,6	16,2	10,3	23,7	3,0
		Z				5 111	32,2	16,8	10,9	25,7	2,5
29	Rosenbach/Vogtl.	E	3 559	2 256	63,4	2 224	31,4	12,7	10,3	33,0	4,2
		Z				2 230	28,6	13,8	10,4	31,8	3,6
30	Schöneck/Vogtl., Stadt	E	2 722	1 718	63,1	1 686	39,9	13,2	9,9	26,0	3,7
		Z				1 687	31,8	15,0	11,2	27,1	3,4
31	Steinberg	E	2 384	1 440	60,4	1 405	45,3	10,8	7,2	26,2	2,6
		Z				1 403	39,9	11,6	8,3	28,1	2,2
32	Theuma	E	861	663	77,0	647	34,2	11,6	8,3	32,0	4,3
		Z				647	30,0	14,5	7,9	32,9	2,2
33	Tirpersdorf	E	1 176	767	65,2	752	35,4	16,2	10,0	27,1	2,4
		Z				761	31,8	15,5	10,2	28,4	2,2
34	Treuen, Stadt ¹⁾	E	6 693	5 168	77,2	5 082	36,4	13,9	9,6	23,8	2,9
		Z				5 103	31,5	15,3	10,7	26,4	3,1

1) Gemeinde führte Briefwahl für mindestens eine weitere Gemeinde durch.

NPD	FDP	PIRA-TEN	FREIE WÄH-LER	BüSo	MLPD	BGE	DiB	ÖDP	Die PARTEI	Tier-schutz-partei	V-Partei ³	RINK	Lfd. Nr.
x 0,9	5,0 6,9	x 0,0	x 1,2	x 0,0	x 0,1	x 0,0	x 0,0	x 0,5	x 0,6	x 1,3	x 0,0	3,6 x	E 18 Z
x 1,4	5,7 7,5	x 0,3	x 0,7	x 0,0	x 0,0	x 0,1	x 0,2	x 0,3	x 0,6	x 1,2	x 0,0	3,2 x	E 19 Z
x 1,7	5,0 6,6	x 0,2	x 0,7	x 0,0	x 0,2	x 0,3	x 0,3	x 0,2	x 0,6	x 1,8	x 0,1	7,0 x	E 20 Z
x 0,9	6,6 8,2	x 0,1	x 0,9	x 0,1	x 0,0	x 0,1	x 0,1	x 0,0	x 0,9	x 1,4	x 0,1	2,3 x	E 21 Z
x 0,9	4,5 6,3	x 0,5	x 0,5	x 0,0	x 0,0	x 0,2	x 0,0	x 0,2	x 0,9	x 2,2	x 0,2	5,9 x	E 22 Z
x 0,7	5,7 7,4	x 0,3	x 0,8	x 0,0	x 0,0	x 0,3	x 0,2	x 0,2	x 1,3	x 1,6	x 0,1	3,3 x	E 23 Z
x 1,0	5,6 8,1	x 0,1	x 1,9	x 0,0	x 0,0	x 0,2	x 0,2	x 0,3	x 0,7	x 1,0	x 0,2	2,8 x	E 24 Z
x 1,0	6,3 7,6	x 0,4	x 0,7	x 0,1	x 0,2	x 0,3	x 0,3	x 0,2	x 1,5	x 1,6	x 0,1	2,3 x	E 25 Z
x 0,7	5,1 7,8	x 0,3	x 1,2	x 0,1	x 0,3	x 0,1	x 0,1	x 0,3	x 0,6	x 1,2	x 0,2	3,2 x	E 26 Z
x 1,2	5,4 7,1	x 0,4	x 0,8	x 0,1	x 0,2	x 0,2	x 0,2	x 0,2	x 0,8	x 1,6	x 0,1	3,0 x	E 27 Z
x 1,1	5,4 6,8	x 0,2	x 0,7	x 0,0	x 0,0	x 0,4	x 0,1	x 0,2	x 0,9	x 1,4	x 0,0	3,9 x	E 28 Z
x 1,0	5,6 6,7	x 0,3	x 1,3	x 0,1	x 0,0	x 0,1	x 0,3	x 0,0	x 0,8	x 1,0	x 0,1	2,8 x	E 29 Z
x 0,8	5,3 7,3	x 0,4	x 1,3	x 0,0	x 0,1	x 0,2	x 0,0	x 0,0	x 0,4	x 0,8	x 0,1	2,0 x	E 30 Z
x 0,9	5,1 5,2	x 0,1	x 1,1	x 0,0	x 0,1	x 0,2	x 0,0	x 0,0	x 0,9	x 1,3	x 0,0	2,8 x	E 31 Z
x 0,8	5,4 7,7	x 0,2	x 0,9	x 0,2	x 0,0	x 0,2	x 0,5	x 0,3	x 0,5	x 1,4	x 0,0	4,2 x	E 32 Z
x 1,7	5,1 5,9	x 0,3	x 0,8	x 0,1	x 0,0	x 0,3	x 0,0	x 0,0	x 1,4	x 1,2	x 0,1	3,9 x	E 33 Z
x 0,9	5,0 6,8	x 0,4	x 1,1	x 0,1	x 0,0	x 0,2	x 0,2	x 0,2	x 1,1	x 2,0	x 0,1	8,3 x	E 34 Z

Noch: 22. Endgültige Gemeindeergebnisse bei der Bundestagswahl 2017 im Wahlkreis
166 Vogtlandkreis

Lfd. Nr.	Gemeinde Wahlkreis	Wahl- berechtigte	Wähler		Gültige Stimmen	Davon entfielen auf ... %					
			absolut	%		CDU	DIE LINKE	SPD	AfD	GRÜNE	
35	Triebel/Vogtl.	E	1 067	646	60,5	634	33,8	17,0	8,0	28,7	4,1
		Z				636	30,5	16,7	11,3	26,3	2,5
36	Weischlitz	E	4 969	3 917	78,8	3 856	37,4	14,0	10,1	24,9	4,2
		Z				3 863	33,8	14,2	10,4	24,7	3,5
37	Werda	E	1 273	905	71,1	888	42,7	12,7	8,8	25,0	2,7
		Z				888	35,6	13,1	9,1	26,7	2,5
38	Insgesamt	E	193 081	142 775	73,9	140 355	35,0	15,5	11,1	26,0	3,8
		Z				140 861	30,2	16,0	11,4	26,4	3,0

NPD	FDP	PIRA- TEN	FREIE WÄH- LER	BüSo	MLPD	BGE	DiB	ÖDP	Die PARTEI	Tier- schutz- partei	V- Partei ³	RINK	Lfd. Nr.
x	5,0	x	x	x	x	x	x	x	x	x	x	3,3	E 35
0,9	6,0	0,2	3,1	0,2	0,0	0,2	0,0	0,0	0,5	1,6	0,2	x	Z
x	6,4	x	x	x	x	x	x	x	x	x	x	3,1	E 36
0,9	7,7	0,2	1,4	0,0	0,1	0,2	0,1	0,3	1,1	1,4	0,0	x	Z
x	5,7	x	x	x	x	x	x	x	x	x	x	2,4	E 37
0,6	7,9	0,0	0,9	0,0	0,1	0,6	0,1	0,0	1,6	1,1	0,2	x	Z
x	5,6	x	x	x	x	x	x	x	x	x	x	3,1	E 38
1,0	7,2	0,3	0,9	0,1	0,1	0,3	0,2	0,2	1,1	1,5	0,1	x	Z

23. Gemeinden mit den höchsten und niedrigsten Zweitstimmenanteilen für die CDU bei der Bundestagswahl 2017¹⁾

Lfd. Nr.	Gemeinde	Wk-Nr.	Zweitstimmenanteil in %	Differenz zum Landesergebnis (26,9) in %-Punkten	Zweitstimmenanteil 2013 in %	Wahlbeteiligung in %	Einwohner am 31.12.2015
höchster Stimmenanteil							
1	Panschwitz-Kuckau ²⁾	156	47,4	20,5	67,1	100,1	2 116
2	Crostwitz	156	47,2	20,3	65,2	65,8	1 017
3	Ralbitz-Rosenthal	156	44,8	17,9	68,3	71,1	1 697
4	Räckelwitz	156	43,2	16,3	67,5	64,1	1 103
5	Hartmannsdorf b. Kirchberg	165	42,9	16,0	56,9	60,9	1 350
6	Nebelschütz	156	41,9	15,0	66,9	76,9	1 157
7	Wittichenau, Stadt	156	41,4	14,5	60,8	82,0	5 800
8	Zschorlau ²⁾	164	40,6	13,7	55,3	84,3	5 390
9	Steinberg	166	39,9	13,0	51,0	60,4	2 835
10	Grünbach	166	39,7	12,8	53,6	59,3	1 766
11	Crinitzberg	165	39,1	12,2	53,5	62,9	1 977
12	Hirschfeld	165	38,5	11,6	50,9	69,7	1 184
13	Dennheritz	165	37,9	11,0	52,7	70,1	1 322
14	Hartenstein, Stadt	165	37,7	10,8	55,8	79,1	4 669
15	Schönberg	165	37,3	10,4	55,4	77,0	942
16	Muldenhammer	166	37,2	10,3	50,4	65,3	3 167
17	Heinsdorfergrund	166	37,2	10,3	49,9	63,8	2 039
18	Stützengrün	164	36,7	9,8	51,8	81,9	3 341
19	Großolbersdorf	164	36,7	9,8	49,8	81,2	2 892
20	Leubsdorf	161	36,6	9,7	53,1	76,3	3 406
niedrigster Stimmenanteil							
1	Gohrisch	158	19,5	-7,4	41,2	70,6	1 985
2	Schönbach	157	19,6	-7,3	42,4	68,6	1 133
3	Rathmannsdorf	158	20,4	-6,5	45,1	60,3	958
4	Dohma	158	20,9	-6,0	47,9	70,3	1 939
5	Niederau	155	21,4	-5,5	44,7	83,0	4 460
6	Oppach	157	21,6	-5,3	43,5	64,6	2 424
7	Großschweidnitz	157	21,7	-5,2	42,1	57,6	1 345
8	Neißeau	157	21,9	-5,0	44,7	69,0	1 726
9	Leipzig II	153	21,9	-5,0	32,6	76,9	.
10	Thiendorf	155	22,5	-4,4	45,9	71,8	3 744
11	Dresden II	160	22,5	-4,4	37,2	79,7	.
12	Schönteichen	156	22,9	-4,0	41,3	73,7	2 098
13	Weißborn/Erzgeb.	161	23,2	-3,7	49,5	69,2	2 528
14	Freiberg, Stadt, Universitätsstadt	161	23,3	-3,6	41,8	74,0	41 641
15	Oßling	156	23,3	-3,6	43,1	67,9	2 322
16	Obergurig	156	23,3	-3,6	47,0	70,2	2 096
17	Neukirch	156	23,3	-3,6	44,1	68,8	1 644
18	Müglitztal	158	23,4	-3,5	48,5	71,2	1 895
19	Gablenz	157	23,4	-3,5	45,6	64,4	1 619
20	Leipzig I	152	23,5	-3,4	36,9	73,1	.

1) Bei gleichen Zweitstimmenanteilen sind die Gemeinden entsprechend den Einwohnerzahlen absteigend dargestellt.

2) Gemeinde führte Briefwahl für mindestens eine weitere Gemeinde durch.

24. Gemeinden mit den höchsten und niedrigsten Zweitstimmenanteilen für DIE LINKE bei der Bundestagswahl 2017¹⁾

Lfd. Nr.	Gemeinde	Wk-Nr.	Zweitstimmenanteil in %	Differenz zum Landesergebnis (16,1) in %-Punkten	Zweitstimmenanteil 2013 in %	Wahlbeteiligung in %	Einwohner am 31.12.2015
höchster Stimmenanteil							
1	Leipzig II	153	22,5	6,4	22,5	76,9	.
2	Hoyerswerda, Stadt	156	20,9	4,8	26,7	69,7	33 843
3	Rochlitz, Stadt ²⁾	163	19,5	3,4	26,5	81,7	5 905
4	Leipzig I	152	19,5	3,4	21,3	73,1	.
5	Chemnitz, Stadt	162	19,2	3,1	23,1	75,1	248 645
6	Lugau/Erzgeb., Stadt ²⁾	163	19,2	3,1	23,4	79,5	8 231
7	Böhlen, Stadt	154	18,9	2,8	25,1	69,7	6 770
8	Weißwasser/O.L., Stadt ²⁾	157	18,8	2,7	26,8	69,7	16 851
9	Werdau, Stadt	165	18,5	2,4	22,1	69,5	21 039
10	Flöha, Stadt	161	18,4	2,3	22,1	74,3	10 967
11	Hohenstein-Ernstthal, Stadt	163	18,3	2,2	22,7	71,9	14 866
12	Kamenz, Stadt ²⁾	156	18,2	2,1	24,1	72,6	15 202
13	Oschatz, Stadt	151	18,2	2,1	22,7	68,2	14 734
14	Dresden II	160	18,1	2,0	18,4	79,7	.
15	Zwickau, Stadt	165	18,0	1,9	22,8	70,5	91 123
16	Oelsnitz/Vogtl., Stadt ²⁾	166	18,0	1,9	20,9	74,7	10 492
17	Reichenbach im Vogtland, Stadt ²⁾	166	17,9	1,8	22,5	73,8	21 200
18	Kitzscher, Stadt	154	17,9	1,8	25,2	71,4	5 034
19	Rothenburg/O.L., Stadt ²⁾	157	17,9	1,8	22,6	71,3	4 760
20	Zschopau, Stadt	164	17,7	1,6	22,4	72,2	9 538
niedrigster Stimmenanteil							
1	Dorfchemnitz	161	5,1	-11,0	10,2	68,6	1 565
2	Nebelschütz	156	7,0	-9,1	8,9	76,9	1 157
3	Panschwitz-Kuckau ²⁾	156	7,5	-8,6	11,4	100,1	2 116
4	Ralbitz-Rosenthal	156	7,5	-8,6	8,7	71,1	1 697
5	Ebersbach ²⁾	155	7,8	-8,3	13,1	94,8	4 476
6	Deutschneudorf	164	8,0	-8,1	10,0	58,8	1 062
7	Hartmannsdorf-Reichenau	158	8,1	-8,0	13,0	73,6	1 071
8	Rosenbach	157	8,2	-7,9	18,1	66,8	1 634
9	Lampertswalde	155	8,3	-7,8	13,9	69,7	2 614
10	Rechenberg-Bienenmühle	161	8,3	-7,8	15,1	81,9	1 941
11	Räckelwitz	156	8,4	-7,7	8,8	64,1	1 103
12	Wittichenau, Stadt	156	8,6	-7,5	11,4	82,0	5 800
13	Dürrhennersdorf	157	8,7	-7,4	13,2	65,2	1 006
14	Rathen, Kurort	158	8,9	-7,2	19,0	54,8	341
15	Königswalde	164	9,0	-7,1	14,1	68,6	2 274
16	Hartmannsdorf b. Kirchberg	165	9,0	-7,1	14,5	60,9	1 350
17	Doberschau-Gaußig	156	9,2	-6,9	15,2	69,3	4 228
18	Burkau	156	9,2	-6,9	14,2	71,6	2 665
19	Mildenau	164	9,4	-6,7	14,5	80,7	3 396
20	Radibor	156	9,5	-6,6	14,0	70,7	3 166

1) Bei gleichen Zweitstimmenanteilen sind die Gemeinden entsprechend den Einwohnerzahlen absteigend dargestellt.

2) Gemeinde führte Briefwahl für mindestens eine weitere Gemeinde durch.

25. Gemeinden mit den höchsten und niedrigsten Zweitstimmenanteilen für die SPD bei der Bundestagswahl 2017¹⁾

Lfd. Nr.	Gemeinde	Wk-Nr.	Zweitstimmenanteil in %	Differenz zum Landesergebnis (10,5) in %-Punkten	Zweitstimmenanteil 2013 in %	Wahlbeteiligung in %	Einwohner am 31.12.2015
höchster Stimmenanteil							
1	Delitzsch, Stadt	151	14,5	4,0	17,0	67,8	24 850
2	Elsnig	151	14,0	3,5	15,9	68,7	1 455
3	Weißwasser/O.L., Stadt ²⁾	157	13,9	3,4	17,5	69,7	16 851
4	Bad Düben, Stadt	151	13,8	3,3	16,5	71,3	7 956
5	Dommitzsch, Stadt ²⁾	151	13,8	3,3	15,3	77,8	2 564
6	Torgau, Stadt ²⁾	151	13,7	3,2	17,4	69,8	20 047
7	Claußnitz	163	13,6	3,1	16,7	79,0	3 142
8	Eilenburg, Stadt	151	13,5	3,0	15,9	68,8	15 452
9	Trossin	151	13,4	2,9	13,9	67,7	1 290
10	Markkleeberg, Stadt	154	13,2	2,7	19,8	79,4	24 240
11	Geringswalde, Stadt	163	13,2	2,7	17,2	70,5	4 331
12	Rackwitz	151	13,1	2,6	16,0	74,6	4 931
13	Schönheide	164	13,1	2,6	16,5	74,9	4 568
14	Leipzig II	153	13,1	2,6	18,9	76,9	.
15	Wiedemar	151	12,9	2,4	14,6	73,4	5 208
16	Regis-Breitingen, Stadt	154	12,9	2,4	15,7	69,6	4 020
17	Bad Elster, Stadt	166	12,9	2,4	16,7	58,8	3 692
18	Niederwürschnitz	163	12,9	2,4	13,8	62,0	2 643
19	Leipzig I	152	12,9	2,4	18,5	73,1	.
20	Schönwölkau	151	12,8	2,3	15,4	65,0	2 433
niedrigster Stimmenanteil							
1	Müglitztal	158	5,1	-5,4	9,5	71,2	1 895
2	Dürrhennersdorf	157	5,1	-5,4	7,8	65,2	1 006
3	Crostwitz	156	5,2	-5,3	6,6	65,8	1 017
4	Rechenberg-Bienenmühle	161	5,3	-5,2	9,8	81,9	1 941
5	Bertsdorf-Hörnitz	157	5,5	-5,0	9,6	67,2	2 145
6	Weißenberg, Stadt ²⁾	156	5,7	-4,8	8,9	91,7	3 183
7	Rathen, Kurort	158	5,7	-4,8	11,6	54,8	341
8	Ebersbach ²⁾	155	5,8	-4,7	8,5	94,8	4 476
9	Ralbitz-Rosenthal	156	5,8	-4,7	5,4	71,1	1 697
10	Stadt Wehlen, Stadt	158	5,8	-4,7	6,7	70,2	1 622
11	Reinhardtsdorf-Schöna	158	5,8	-4,7	8,0	71,4	1 359
12	Doberschau-Gaußig	156	5,9	-4,6	10,2	69,3	4 228
13	Struppen	158	6,1	-4,4	9,1	66,6	2 523
14	Dorfchemnitz	161	6,1	-4,4	9,4	68,6	1 565
15	Puschwitz	156	6,1	-4,4	9,2	67,5	821
16	Hochkirch	156	6,2	-4,3	9,9	70,6	2 322
17	Neißeau	157	6,2	-4,3	11,1	69,0	1 726
18	Rosenthal-Bielatal	158	6,2	-4,3	7,6	69,6	1 667
19	Schönbach	157	6,2	-4,3	8,3	68,6	1 133
20	Dohna, Stadt ²⁾	158	6,3	-4,2	9,5	84,0	6 299

1) Bei gleichen Zweitstimmenanteilen sind die Gemeinden entsprechend den Einwohnerzahlen absteigend dargestellt.

2) Gemeinde führte Briefwahl für mindestens eine weitere Gemeinde durch.

26. Gemeinden mit den höchsten und niedrigsten Zweitstimmenanteilen für die AfD bei der Bundestagswahl 2017¹⁾

Lfd. Nr.	Gemeinde	Wk-Nr.	Zweitstimmenanteil in %	Differenz zum Landesergebnis (27,0) in %-Punkten	Zweitstimmenanteil 2013 in %	Wahlbeteiligung in %	Einwohner am 31.12.2015
höchster Stimmenanteil							
1	Dorfchemnitz	161	47,4	20,4	7,2	68,6	1 565
2	Schönbach	157	46,9	19,9	12,3	68,6	1 133
3	Oppach	157	46,0	19,0	13,3	64,6	2 424
4	Dürrhennersdorf	157	45,1	18,1	14,8	65,2	1 006
5	Großschweidnitz	157	44,8	17,8	12,0	57,6	1 345
6	Lawalde	157	44,4	17,4	11,4	66,6	1 916
7	Neißeau	157	44,2	17,2	6,7	69,0	1 726
8	Rathmannsdorf	158	43,9	16,9	7,7	60,3	958
9	Dohma	158	43,5	16,5	9,9	70,3	1 939
10	Thiendorf	155	42,9	15,9	7,8	71,8	3 744
11	Lampertswalde	155	42,6	15,6	6,5	69,7	2 614
12	Beiersdorf	157	42,6	15,6	11,5	67,8	1 135
13	Großdubrau	156	42,4	15,4	9,4	67,8	4 239
14	Gohrisch	158	41,9	14,9	8,6	70,6	1 985
15	Neusalza-Spremberg, Stadt ²⁾	157	41,8	14,8	7,9	94,3	3 356
16	Neschwitz	156	41,7	14,7	8,1	68,4	2 511
17	Bahretal	158	41,6	14,6	5,7	71,7	2 202
18	Oßling	156	41,2	14,2	9,4	67,9	2 322
19	Rechenberg-Bienenmühle	161	41,1	14,1	6,9	81,9	1 941
20	Struppen	158	40,9	13,9	8,0	66,6	2 523
niedrigster Stimmenanteil							
1	Leipzig II	153	16,0	-11,0	5,1	76,9	.
2	Panschwitz-Kuckau ²⁾	156	18,8	-8,2	3,2	100,1	2 116
3	Markkleeberg, Stadt	154	19,2	-7,8	5,5	79,4	24 240
4	Crostwitz	156	20,3	-6,7	2,6	65,8	1 017
5	Leipzig I	152	20,8	-6,2	6,1	73,1	.
6	Elsterberg, Stadt ²⁾	166	21,1	-5,9	4,7	108,3	4 188
7	Grünbach	166	21,3	-5,7	5,0	59,3	1 766
8	Dresden II	160	21,9	-5,1	6,9	79,7	.
9	Oberwiesenthal, Kurort, Stadt	164	22,3	-4,7	5,7	81,4	2 194
10	Limbach	166	22,3	-4,7	5,6	64,6	1 465
11	Schönberg	165	22,6	-4,4	4,0	77,0	942
12	Hartmannsdorf b. Kirchberg	165	22,7	-4,3	6,5	60,9	1 350
13	Delitzsch, Stadt	151	22,8	-4,2	5,4	67,8	24 850
14	Glauchau, Stadt	165	22,8	-4,2	6,0	70,8	23 255
15	Bad Düben, Stadt	151	22,9	-4,1	5,3	71,3	7 956
16	Dennheritz	165	22,9	-4,1	4,2	70,1	1 322
17	Heinsdorfergrund	166	23,1	-3,9	6,6	63,8	2 039
18	Dresden I	159	23,1	-3,9	6,9	78,6	.
19	Groitzsch, Stadt	154	23,2	-3,8	5,5	72,9	7 626
20	Ralbitz-Rosenthal	156	23,2	-3,8	5,3	71,1	1 697

1) Bei gleichen Zweitstimmenanteilen sind die Gemeinden entsprechend den Einwohnerzahlen absteigend dargestellt.

2) Gemeinde führte Briefwahl für mindestens eine weitere Gemeinde durch.

27. Gemeinden mit den höchsten und niedrigsten Zweitstimmenanteilen für die GRÜNEN bei der Bundestagswahl 2017¹⁾

Lfd. Nr.	Gemeinde	Wk-Nr.	Zweitstimmenanteil in %	Differenz zum Landesergebnis (4,6) in %-Punkten	Zweitstimmenanteil 2013 in %	Wahlbeteiligung in %	Einwohner am 31.12.2015
höchster Stimmenanteil							
1	Leipzig II	153	10,4	5,8	11,2	76,9	.
2	Dresden II	160	9,9	5,3	10,6	79,7	.
3	Dresden I	159	7,7	3,1	7,9	78,6	.
4	Radebeul, Stadt	155	7,4	2,8	7,6	82,2	34 055
5	Leipzig I	152	7,1	2,5	6,9	73,1	.
6	Markkleeberg, Stadt	154	6,9	2,3	6,2	79,4	24 240
7	Tharandt, Stadt ²⁾	158	5,4	0,8	5,9	84,0	5 412
8	Herrnhut, Stadt	157	5,1	0,5	5,4	74,2	6 097
9	Klipphausen	155	5,0	0,4	5,4	80,7	10 283
10	Räckelwitz	156	5,0	0,4	2,7	64,1	1 103
11	Moritzburg	155	4,9	0,3	5,0	82,2	8 310
12	Chemnitz, Stadt	162	4,7	0,1	5,3	75,1	248 645
13	Großpösna	154	4,7	0,1	4,4	84,0	5 324
14	Niederwiesa	161	4,7	0,1	4,6	79,9	4 909
15	Ottendorf-Okrilla	160	4,4	-0,2	3,7	81,4	9 941
16	Käbschütztal	155	4,4	-0,2	3,7	78,6	2 787
17	Hermsdorf/Erzgeb.	158	4,3	-0,3	3,3	69,8	815
18	Freiberg, Stadt, Universitätsstadt	161	4,2	-0,4	5,2	74,0	41 641
19	Radeberg, Stadt	160	4,2	-0,4	4,4	77,1	18 389
20	Taucha, Stadt	151	4,2	-0,4	4,7	76,7	15 128
niedrigster Stimmenanteil							
1	Großhartmannsdorf	161	1,0	-3,6	2,4	83,5	2 532
2	Großschweidnitz	157	1,0	-3,6	2,1	57,6	1 345
3	Arzberg	151	1,1	-3,5	1,9	58,5	1 982
4	Kreba-Neudorf	157	1,1	-3,5	2,2	74,4	884
5	Liebschützberg	151	1,2	-3,4	2,0	79,5	2 996
6	Demitz-Thumitz	156	1,2	-3,4	2,2	67,1	2 704
7	Kriebstein	161	1,2	-3,4	2,4	77,0	2 164
8	Mücka	157	1,2	-3,4	2,4	69,4	990
9	Frankenthal	156	1,2	-3,4	3,2	67,8	950
10	Johanngeorgenstadt, Stadt	164	1,3	-3,3	1,8	71,4	4 135
11	Lawalde	157	1,3	-3,3	2,5	66,6	1 916
12	Otterwisch	154	1,3	-3,3	2,0	67,2	1 421
13	Lohsa	156	1,4	-3,2	2,0	81,7	5 393
14	Boxberg/O.L. ²⁾	157	1,4	-3,2	2,5	87,8	4 752
15	Laußig	151	1,4	-3,2	1,7	75,9	3 764
16	Burkau	156	1,4	-3,2	2,2	71,6	2 665
17	Bockau	164	1,4	-3,2	1,4	67,2	2 322
18	Seiffen/Erzgeb., Kurort ²⁾	164	1,4	-3,2	1,7	85,4	2 305
19	Königswalde	164	1,4	-3,2	2,8	68,6	2 274
20	Nünchritz ²⁾	155	1,5	-3,1	3,0	83,5	5 661

1) Bei gleichen Zweitstimmenanteilen sind die Gemeinden entsprechend den Einwohnerzahlen absteigend dargestellt.

2) Gemeinde führte Briefwahl für mindestens eine weitere Gemeinde durch.

28. Gemeinden mit den höchsten und niedrigsten Zweitstimmenanteilen für die NPD bei der Bundestagswahl 2017¹⁾

Lfd. Nr.	Gemeinde	Wk-Nr.	Zweitstimmenanteil in %	Differenz zum Landesergebnis (1,1) in %-Punkten	Zweitstimmenanteil 2013 in %	Wahlbeteiligung in %	Einwohner am 31.12.2015
höchster Stimmenanteil							
1	Reinhardtsdorf-Schöna	158	6,4	5,3	10,5	71,4	1 359
2	Rathen, Kurort	158	5,1	4,0	7,9	54,8	341
3	Niederdorf	163	4,6	3,5	5,9	80,8	1 265
4	Liebschützberg	151	4,5	3,4	7,7	79,5	2 996
5	Sebnitz, Stadt	158	4,4	3,3	8,1	75,2	9 932
6	Bad Schlema	164	3,9	2,8	3,9	74,0	4 848
7	Gelenau/Erzgeb.	164	3,9	2,8	5,5	79,5	4 271
8	Rathmannsdorf	158	3,7	2,6	5,5	60,3	958
9	Kreba-Neudorf	157	3,3	2,2	7,7	74,4	884
10	Zettlitz	163	3,3	2,2	4,4	62,1	737
11	Dohma	158	3,1	2,0	6,1	70,3	1 939
12	Horka	157	3,0	1,9	5,3	64,9	1 789
13	Heidenau, Stadt	158	2,9	1,8	5,5	73,4	17 085
14	Strehla, Stadt ²⁾	155	2,9	1,8	6,1	91,1	3 764
15	Schöpstal	157	2,9	1,8	5,7	72,2	2 439
16	Rosenthal-Bielatal	158	2,9	1,8	5,8	69,6	1 667
17	Bad Schandau, Stadt ²⁾	158	2,8	1,7	6,3	87,6	3 761
18	Neißeau	157	2,8	1,7	7,3	69,0	1 726
19	Bahretal	158	2,7	1,6	5,3	71,7	2 202
20	Gohrisch	158	2,7	1,6	7,5	70,6	1 985
niedrigster Stimmenanteil							
1	Bad Brambach	166	0,1	-1,0	3,0	58,5	1 941
2	Crostwitz	156	0,2	-0,9	1,5	65,8	1 017
3	Elstertrebnitz	154	0,4	-0,7	2,0	66,8	1 283
4	Hirschfeld	165	0,4	-0,7	4,0	69,7	1 184
5	Leipzig II	153	0,4	-0,7	1,5	76,9	.
6	Markneukirchen, Stadt ²⁾	166	0,5	-0,6	2,8	82,1	7 782
7	Fraureuth	165	0,5	-0,6	3,1	78,1	5 212
8	Grünhainichen ²⁾	164	0,5	-0,6	3,7	80,1	3 519
9	Hartmannsdorf b. Kirchberg	165	0,5	-0,6	3,0	60,9	1 350
10	Markkleeberg, Stadt	154	0,6	-0,5	1,1	79,4	24 240
11	Lichtentanne	165	0,6	-0,5	2,4	78,5	6 546
12	Großpösna	154	0,6	-0,5	2,5	84,0	5 324
13	Niederwiesa	161	0,6	-0,5	2,4	79,9	4 909
14	Neukirchen/Pleiße	165	0,6	-0,5	3,0	76,4	3 996
15	Großolbersdorf	164	0,6	-0,5	3,6	81,2	2 892
16	Grünbach	166	0,6	-0,5	1,8	59,3	1 766
17	Werda	166	0,6	-0,5	4,5	71,1	1 480
18	Bösenbrunn	166	0,6	-0,5	3,5	64,2	1 184
19	Dresden II	160	0,6	-0,5	2,5	79,7	.
20	Zwickau, Stadt	165	0,7	-0,4	2,9	70,5	91 123

1) Bei gleichen Zweitstimmenanteilen sind die Gemeinden entsprechend den Einwohnerzahlen absteigend dargestellt.

2) Gemeinde führte Briefwahl für mindestens eine weitere Gemeinde durch.

29. Gemeinden mit den höchsten und niedrigsten Zweitstimmenanteilen für die FDP bei der Bundestagswahl 2017¹⁾

Lfd. Nr.	Gemeinde	Wk-Nr.	Zweitstimmenanteil in %	Differenz zum Landesergebnis (8,2) in %-Punkten	Zweitstimmenanteil 2013 in %	Wahlbeteiligung in %	Einwohner am 31.12.2015
höchster Stimmenanteil							
1	Deutschneudorf	164	12,7	4,5	31,6	58,8	1 062
2	Rathen, Kurort	158	12,1	3,9	6,5	54,8	341
3	Radebeul, Stadt	155	11,7	3,5	4,4	82,2	34 055
4	Großpösna	154	11,7	3,5	4,1	84,0	5 324
5	Bannewitz	158	11,5	3,3	3,9	83,4	10 535
6	Ottendorf-Okrilla	160	11,3	3,1	3,5	81,4	9 941
7	Elsnig	151	11,2	3,0	1,8	68,7	1 455
8	Moritzburg	155	11,1	2,9	4,3	82,2	8 310
9	Bernsdorf	163	11,1	2,9	4,0	70,2	2 224
10	Dreiheide	151	11,1	2,9	3,8	70,1	2 130
11	Markkleeberg, Stadt	154	10,7	2,5	3,7	79,4	24 240
12	Nebelschütz	156	10,7	2,5	3,2	76,9	1 157
13	Taucha, Stadt	151	10,4	2,2	3,3	76,7	15 128
14	Machern	154	10,4	2,2	3,6	81,1	6 663
15	Rechenberg-Bienenmühle	161	10,4	2,2	7,2	81,9	1 941
16	Schönberg	165	10,3	2,1	4,0	77,0	942
17	Hermsdorf/Erzgeb.	158	10,3	2,1	1,9	69,8	815
18	Dresden I	159	10,3	2,1	3,1	78,6	.
19	Weinböhla	155	10,2	2,0	4,1	82,6	10 246
20	Ralbitz-Rosenthal	156	10,2	2,0	3,4	71,1	1 697
niedrigster Stimmenanteil							
1	Trebendorf	157	2,8	-5,4	1,5	72,9	925
2	Hähnichen	157	4,3	-3,9	3,2	69,5	1 276
3	Kreba-Neudorf	157	4,4	-3,8	3,4	74,4	884
4	Bockau	164	4,5	-3,7	2,4	67,2	2 322
5	Bertsdorf-Hörnitz	157	4,5	-3,7	3,4	67,2	2 145
6	Weißkeißel	157	4,5	-3,7	1,4	68,9	1 285
7	Bösenbrunn	166	4,5	-3,7	4,0	64,2	1 184
8	Eichigt	166	4,6	-3,6	1,7	66,2	1 217
9	Rathmannsdorf	158	4,6	-3,6	3,3	60,3	958
10	Herrnhut, Stadt	157	5,2	-3,0	2,7	74,2	6 097
11	Steinberg	166	5,2	-3,0	3,4	60,4	2 835
12	Oßling	156	5,2	-3,0	2,3	67,9	2 322
13	Bad Brambach	166	5,2	-3,0	2,2	58,5	1 941
14	Kitzscher, Stadt	154	5,4	-2,8	1,5	71,4	5 034
15	Neißeau	157	5,4	-2,8	3,7	69,0	1 726
16	Neukirch	156	5,4	-2,8	3,3	68,8	1 644
17	Puschwitz	156	5,4	-2,8	4,7	67,5	821
18	Niederwürschnitz	163	5,5	-2,7	1,7	62,0	2 643
19	Dürrhennersdorf	157	5,5	-2,7	3,3	65,2	1 006
20	Lugau/Erzgeb., Stadt ²⁾	163	5,6	-2,6	2,2	79,5	8 231

1) Bei gleichen Zweitstimmenanteilen sind die Gemeinden entsprechend den Einwohnerzahlen absteigend dargestellt.

2) Gemeinde führte Briefwahl für mindestens eine weitere Gemeinde durch.

30. Gemeinden mit den höchsten und niedrigsten Zweitstimmenanteilen für die PIRATEN bei der Bundestagswahl 2017¹⁾

Lfd. Nr.	Gemeinde	Wk-Nr.	Zweitstimmenanteil in %	Differenz zum Landesergebnis (0,4) in %-Punkten	Zweitstimmenanteil 2013 in %	Wahlbeteiligung in %	Einwohner am 31.12.2015
höchster Stimmenanteil							
1	Seelitz	163	1,2	0,8	1,7	66,4	1 773
2	Oberwiera	165	1,0	0,6	1,4	70,4	1 038
3	Arnsdorf	160	0,9	0,5	2,5	73,8	4 760
4	Dresden II	160	0,9	0,5	4,7	79,7	.
5	Königsfeld	163	0,8	0,4	3,0	64,8	1 492
6	Schönbach	157	0,8	0,4	2,2	68,6	1 133
7	Frankenthal	156	0,8	0,4	2,1	67,8	950
8	Großröhrsdorf, Stadt	160	0,7	0,3	2,8	74,0	9 545
9	Rossau	161	0,7	0,3	2,6	79,6	3 598
10	Niederwürschnitz	163	0,7	0,3	1,4	62,0	2 643
11	Dorfhain	158	0,7	0,3	1,4	71,1	1 094
12	Dresden I	159	0,7	0,3	3,6	78,6	.
13	Chemnitz, Stadt	162	0,6	0,2	2,5	75,1	248 645
14	Freiberg, Stadt, Universitätsstadt	161	0,6	0,2	2,7	74,0	41 641
15	Ottendorf-Okrilla	160	0,6	0,2	2,8	81,4	9 941
16	Waldheim, Stadt	161	0,6	0,2	1,9	70,3	9 082
17	Penig, Stadt	163	0,6	0,2	1,7	74,0	9 036
18	Radeburg, Stadt	155	0,6	0,2	2,1	79,6	7 395
19	Niederau	155	0,6	0,2	2,5	83,0	4 460
20	Geringswalde, Stadt	163	0,6	0,2	2,3	70,5	4 331
niedrigster Stimmenanteil							
1	Muldenhammer	166	0,0	-0,4	0,9	65,3	3 167
2	Jesewitz	151	0,0	-0,4	2,4	81,2	3 017
3	Horka	157	0,0	-0,4	2,2	64,9	1 789
4	Grünbach	166	0,0	-0,4	1,4	59,3	1 766
5	Rosenthal-Bielatal	158	0,0	-0,4	2,5	69,6	1 667
6	Quitzdorf am See	157	0,0	-0,4	1,5	66,9	1 499
7	Werde	166	0,0	-0,4	1,2	71,1	1 480
8	Otterwisch	154	0,0	-0,4	2,1	67,2	1 421
9	Elstertrebnitz	154	0,0	-0,4	2,0	66,8	1 283
10	Nebelschütz	156	0,0	-0,4	2,9	76,9	1 157
11	Deutschneudorf	164	0,0	-0,4	0,7	58,8	1 062
12	Mücka	157	0,0	-0,4	2,7	69,4	990
13	Trebendorf	157	0,0	-0,4	1,8	72,9	925
14	Rathen, Kurort	158	0,0	-0,4	0,5	54,8	341
15	Geithain, Stadt	154	0,1	-0,3	2,2	72,9	7 098
16	Pausa-Mühltroff, Stadt ²⁾	166	0,1	-0,3	1,4	90,5	5 101
17	Wilthen, Stadt	156	0,1	-0,3	1,8	63,8	5 091
18	Hartenstein, Stadt	165	0,1	-0,3	1,5	79,1	4 669
19	Johanngeorgenstadt, Stadt	164	0,1	-0,3	1,6	71,4	4 135
20	Lausig	151	0,1	-0,3	1,5	75,9	3 764

1) Bei gleichen Zweitstimmenanteilen sind die Gemeinden entsprechend den Einwohnerzahlen absteigend dargestellt.

2) Gemeinde führte Briefwahl für mindestens eine weitere Gemeinde durch.

31. Gemeinden mit den höchsten und niedrigsten Zweitstimmenanteilen für die FREIEN WÄHLER bei der Bundestagswahl 2017¹⁾

Lfd. Nr.	Gemeinde	Wk-Nr.	Zweitstimmenanteil in %	Differenz zum Landesergebnis (1,1) in %-Punkten	Zweitstimmenanteil 2013 in %	Wahlbeteiligung in %	Einwohner am 31.12.2015
höchster Stimmenanteil							
1	Bertsdorf-Hörnitz	157	5,0	3,9	2,9	67,2	2 145
2	Niederfroha	163	3,6	2,5	2,7	68,3	2 231
3	Mittelherwigsdorf	157	3,2	2,1	2,3	66,6	3 620
4	Triebel/Vogtl.	166	3,1	2,0	2,2	60,5	1 261
5	Hartmannsdorf-Reichenau	158	3,0	1,9	7,9	73,6	1 071
6	Rietschen	157	2,9	1,8	3,4	59,6	2 594
7	Jonsdorf, Kurort	157	2,8	1,7	3,0	65,0	1 583
8	Königswartha ²⁾	156	2,7	1,6	3,2	92,4	3 511
9	Sohland a. d. Spree ²⁾	156	2,6	1,5	2,9	82,2	6 876
10	Oderwitz ²⁾	157	2,6	1,5	2,6	82,7	5 203
11	Schneeberg, Stadt	164	2,5	1,4	2,0	72,8	14 732
12	Neukirch	156	2,5	1,4	2,1	68,8	1 644
13	Olbersdorf ²⁾	157	2,3	1,2	2,0	89,7	5 055
14	Oppach	157	2,3	1,2	4,4	64,6	2 424
15	Tannenberg	164	2,3	1,2	2,0	76,9	1 132
16	Börmichen/Erzgeb.	164	2,3	1,2	1,7	65,8	984
17	Dippoldiswalde, Stadt	158	2,2	1,1	5,9	75,4	14 529
18	Ebersbach-Neugersdorf, Stadt	157	2,2	1,1	2,1	71,1	12 484
19	Lauta, Stadt	156	2,2	1,1	2,6	69,6	8 590
20	Altenberg, Stadt ²⁾	158	2,2	1,1	8,4	80,6	8 211
niedrigster Stimmenanteil							
1	Stadt Wehlen, Stadt	158	0,2	-0,9	2,1	70,2	1 622
2	Schönbach	157	0,3	-0,8	2,3	68,6	1 133
3	Oberwiesenthal, Kurort, Stadt	164	0,4	-0,7	1,3	81,4	2 194
4	Mühlau	163	0,4	-0,7	1,4	63,8	2 113
5	Bergen	166	0,4	-0,7	0,6	66,7	971
6	Falkenstein/Vogtl., Stadt ²⁾	166	0,5	-0,6	0,6	81,9	8 300
7	Rötha, Stadt	154	0,5	-0,6	1,0	74,4	6 118
8	Elsterberg, Stadt ²⁾	166	0,5	-0,6	1,0	108,3	4 188
9	Regis-Breitingen, Stadt	154	0,5	-0,6	0,4	69,6	4 020
10	Ostrau	161	0,5	-0,6	0,9	72,8	3 603
11	Zschepplin	151	0,5	-0,6	0,8	73,1	2 881
12	Seiffen/Erzgeb., Kurort ²⁾	164	0,5	-0,6	1,2	85,4	2 305
13	Neustadt/Vogtl.	166	0,5	-0,6	1,0	66,8	979
14	Markkleeberg, Stadt	154	0,6	-0,5	0,5	79,4	24 240
15	Böhlen, Stadt	154	0,6	-0,5	1,0	69,7	6 770
16	Wermsdorf	151	0,6	-0,5	1,2	60,3	5 309
17	Johanngeorgenstadt, Stadt	164	0,6	-0,5	0,6	71,4	4 135
18	Löbnitz	151	0,6	-0,5	1,1	75,6	2 065
19	Wülknitz	155	0,6	-0,5	1,0	63,0	1 725
20	Elsnig	151	0,6	-0,5	1,5	68,7	1 455

1) Bei gleichen Zweitstimmenanteilen sind die Gemeinden entsprechend den Einwohnerzahlen absteigend dargestellt.

2) Gemeinde führte Briefwahl für mindestens eine weitere Gemeinde durch.

32. Gemeinden mit den höchsten und niedrigsten Zweitstimmenanteilen für die BüSo bei der Bundestagswahl 2017¹⁾

Lfd. Nr.	Gemeinde	Wk-Nr.	Zweitstimmenanteil in %	Differenz zum Landesergebnis (0,1) in %-Punkten	Zweitstimmenanteil 2013 in %	Wahlbeteiligung in %	Einwohner am 31.12.2015
höchster Stimmenanteil							
1	Dorfhain	158	0,7	0,6	0,6	71,1	1 094
2	Roßwein, Stadt	161	0,6	0,5	0,3	71,9	7 672
3	Glashütte, Stadt	158	0,5	0,4	0,6	79,5	6 771
4	Reichenbach/O.L., Stadt ²⁾	157	0,5	0,4	0,8	80,8	5 078
5	Leutersdorf	157	0,5	0,4	0,6	64,1	3 655
6	Crinitzberg	165	0,5	0,4	1,1	62,9	1 977
7	Dorfchemnitz	161	0,5	0,4	0,1	68,6	1 565
8	Pirna, Stadt ²⁾	158	0,4	0,3	0,5	75,1	38 010
9	Heidenau, Stadt	158	0,4	0,3	0,5	73,4	17 085
10	Frankenberg/Sa., Stadt	161	0,4	0,3	0,2	72,4	14 462
11	Neustadt i. Sa., Stadt	158	0,4	0,3	0,3	74,3	12 516
12	Sebnitz, Stadt	158	0,4	0,3	0,4	75,2	9 932
13	Leisnig, Stadt	161	0,4	0,3	0,0	73,0	8 386
14	Nünchritz ²⁾	155	0,4	0,3	0,2	83,5	5 661
15	Olbersdorf ²⁾	157	0,4	0,3	0,6	89,7	5 055
16	Niederwiesa	161	0,4	0,3	0,1	79,9	4 909
17	Eppendorf	161	0,4	0,3	0,0	76,2	4 231
18	Dürrröhrsdorf-Dittersbach ²⁾	158	0,4	0,3	0,3	92,1	4 212
19	Mittelherwigsdorf	157	0,4	0,3	0,2	66,6	3 620
20	Diera-Zehren	155	0,4	0,3	0,3	81,7	3 352
niedrigster Stimmenanteil							
1	Delitzsch, Stadt	151	0,0	-0,1	0,2	67,8	24 850
2	Limbach-Oberfrohna, Stadt ²⁾	163	0,0	-0,1	0,2	74,9	24 059
3	Werdau, Stadt	165	0,0	-0,1	0,2	69,5	21 039
4	Torgau, Stadt ²⁾	151	0,0	-0,1	0,1	69,8	20 047
5	Schkeuditz, Stadt	151	0,0	-0,1	0,1	70,4	17 443
6	Schwarzenberg/Erzgeb., Stadt	164	0,0	-0,1	0,1	73,0	17 391
7	Markranstädt, Stadt	154	0,0	-0,1	0,1	77,2	15 119
8	Oschatz, Stadt	151	0,0	-0,1	0,1	68,2	14 734
9	Stollberg/Erzgeb., Stadt	163	0,0	-0,1	0,1	72,5	11 380
10	Oelsnitz/Erzgeb., Stadt	163	0,0	-0,1	0,1	71,9	11 117
11	Oelsnitz/Vogtl., Stadt ²⁾	166	0,0	-0,1	0,1	74,7	10 492
12	Wilkau-Haßlau, Stadt	165	0,0	-0,1	0,3	70,7	10 281
13	Frohburg, Stadt	154	0,0	-0,1	0,1	75,1	10 204
14	Zschopau, Stadt	164	0,0	-0,1	0,1	72,2	9 538
15	Penig, Stadt	163	0,0	-0,1	0,2	74,0	9 036
16	Lauter-Bernsbach, Stadt	164	0,0	-0,1	0,0	77,6	8 877
17	Lößnitz, Stadt	164	0,0	-0,1	0,1	74,7	8 677
18	Naunhof, Stadt ²⁾	154	0,0	-0,1	0,1	87,7	8 618
19	Kirchberg, Stadt ²⁾	165	0,0	-0,1	0,2	79,0	8 505
20	Bad Lausick, Stadt ²⁾	154	0,0	-0,1	0,1	76,4	8 090

1) Bei gleichen Zweitstimmenanteilen sind die Gemeinden entsprechend den Einwohnerzahlen absteigend dargestellt.

2) Gemeinde führte Briefwahl für mindestens eine weitere Gemeinde durch.

33. Gemeinden mit den höchsten und niedrigsten Zweitstimmenanteilen für die MLPD bei der Bundestagswahl 2017¹⁾

Lfd. Nr.	Gemeinde	Wk-Nr.	Zweitstimmenanteil in %	Differenz zum Landesergebnis (0,1) in %-Punkten	Zweitstimmenanteil 2013 in %	Wahlbeteiligung in %	Einwohner am 31.12.2015
höchster Stimmenanteil							
1	Struppen	158	0,4	0,3	0,2	66,6	2 523
2	Wülknitz	155	0,4	0,3	0,3	63,0	1 725
3	Rosenbach	157	0,4	0,3	0,2	66,8	1 634
4	Bergen	166	0,4	0,3	0,2	66,7	971
5	Bad Schlema	164	0,3	0,2	0,1	74,0	4 848
6	Pöhl	166	0,3	0,2	0,1	64,3	2 540
7	Weißborn/Erzgeb.	161	0,3	0,2	0,1	69,2	2 528
8	Altmittweida	161	0,3	0,2	0,1	68,5	1 932
9	Horka	157	0,3	0,2	0,1	64,9	1 789
10	Oybin	157	0,3	0,2	0,0	59,0	1 418
11	Großschweidnitz	157	0,3	0,2	0,1	57,6	1 345
12	Elstertrebnitz	154	0,3	0,2	0,0	66,8	1 283
13	Schönbach	157	0,3	0,2	0,1	68,6	1 133
14	Großnaundorf	156	0,3	0,2	0,0	72,9	981
15	Zettlitz	163	0,3	0,2	0,2	62,1	737
16	Plauen, Stadt	166	0,2	0,1	0,1	74,1	65 201
17	Freiberg, Stadt, Universitätsstadt	161	0,2	0,1	0,1	74,0	41 641
18	Grimma, Stadt	154	0,2	0,1	0,1	71,4	28 480
19	Döbeln, Stadt	161	0,2	0,1	0,0	69,7	24 034
20	Glauchau, Stadt	165	0,2	0,1	0,2	70,8	23 255
niedrigster Stimmenanteil							
1	Limbach-Oberfrohna, Stadt ²⁾	163	0,0	-0,1	0,1	74,9	24 059
2	Heidenau, Stadt	158	0,0	-0,1	0,1	73,4	17 085
3	Kamenz, Stadt ²⁾	156	0,0	-0,1	0,1	72,6	15 202
4	Taucha, Stadt	151	0,0	-0,1	0,1	76,7	15 128
5	Wilsdruff, Stadt	158	0,0	-0,1	0,1	80,1	13 942
6	Bischofswerda, Stadt ²⁾	156	0,0	-0,1	0,1	70,5	11 573
7	Oelsnitz/Vogtl., Stadt ²⁾	166	0,0	-0,1	0,1	74,7	10 492
8	Brand-Erbisdorf, Stadt	161	0,0	-0,1	0,1	73,1	9 785
9	Niesky, Stadt	157	0,0	-0,1	0,1	74,8	9 607
10	Borsdorf	154	0,0	-0,1	0,0	79,9	8 252
11	Altenberg, Stadt ²⁾	158	0,0	-0,1	0,1	80,6	8 211
12	Oederan, Stadt	161	0,0	-0,1	0,1	78,7	8 172
13	Treuen, Stadt ²⁾	166	0,0	-0,1	0,0	77,2	8 037
14	Eibenstock, Stadt	164	0,0	-0,1	0,1	72,7	7 640
15	Gröditz, Stadt	155	0,0	-0,1	0,2	69,0	7 409
16	Lichtenau	163	0,0	-0,1	0,0	83,2	7 236
17	Neukieritzsch	154	0,0	-0,1	0,2	74,4	6 879
18	Bernsdorf, Stadt ²⁾	156	0,0	-0,1	0,1	79,8	6 584
19	Rodewisch, Stadt ²⁾	166	0,0	-0,1	0,2	94,8	6 434
20	Dohna, Stadt ²⁾	158	0,0	-0,1	0,1	84,0	6 299

1) Bei gleichen Zweitstimmenanteilen sind die Gemeinden entsprechend den Einwohnerzahlen absteigend dargestellt.

2) Gemeinde führte Briefwahl für mindestens eine weitere Gemeinde durch.

34. Gemeinden mit den höchsten und niedrigsten Zweitstimmenanteilen für die BGE bei der Bundestagswahl 2017¹⁾

Lfd. Nr.	Gemeinde	Wk-Nr.	Zweitstimmenanteil in %	Differenz zum Landesergebnis (0,4) in %-Punkten	Zweitstimmenanteil 2013 in %	Wahlbeteiligung in %	Einwohner am 31.12.2015
höchster Stimmenanteil							
1	Weißkeißel	157	1,4	1,0	x	68,9	1 285
2	Hochkirch	156	0,8	0,4	x	70,6	2 322
3	Meißen, Stadt	155	0,7	0,3	x	68,7	27 936
4	Klingenberg ²⁾	158	0,7	0,3	x	80,2	6 843
5	Rötha, Stadt	154	0,7	0,3	x	74,4	6 118
6	Tharandt, Stadt ²⁾	158	0,7	0,3	x	84,0	5 412
7	Oderwitz ²⁾	157	0,7	0,3	x	82,7	5 203
8	Reichenbach/O.L., Stadt ²⁾	157	0,7	0,3	x	80,8	5 078
9	Radibor	156	0,7	0,3	x	70,7	3 166
10	Arzberg	151	0,7	0,3	x	58,5	1 982
11	Neißeau	157	0,7	0,3	x	69,0	1 726
12	Wülknitz	155	0,7	0,3	x	63,0	1 725
13	Leipzig II	153	0,7	0,3	x	76,9	.
14	Görlitz, Stadt	157	0,6	0,2	x	69,5	55 255
15	Herrnhut, Stadt	157	0,6	0,2	x	74,2	6 097
16	Bad Schandau, Stadt ²⁾	158	0,6	0,2	x	87,6	3 761
17	Käbschütztal	155	0,6	0,2	x	78,6	2 787
18	Kohren-Sahlis, Stadt	154	0,6	0,2	x	75,3	2 611
19	Taura	163	0,6	0,2	x	60,3	2 419
20	Königswalde	164	0,6	0,2	x	68,6	2 274
niedrigster Stimmenanteil							
1	Muldenhammer	166	0,0	-0,4	x	65,3	3 167
2	Frauenstein, Stadt	161	0,0	-0,4	x	79,2	2 936
3	Bahretal	158	0,0	-0,4	x	71,7	2 202
4	Glaubitz	155	0,0	-0,4	x	57,7	2 170
5	Gornsdorf	163	0,0	-0,4	x	77,5	1 994
6	Bad Brambach	166	0,0	-0,4	x	58,5	1 941
7	Stadt Wehlen, Stadt	158	0,0	-0,4	x	70,2	1 622
8	Elsnig	151	0,0	-0,4	x	68,7	1 455
9	Hartmannsdorf b. Kirchberg	165	0,0	-0,4	x	60,9	1 350
10	Liebstadt, Stadt	158	0,0	-0,4	x	72,6	1 339
11	Mühlental	166	0,0	-0,4	x	64,5	1 338
12	Trossin	151	0,0	-0,4	x	67,7	1 290
13	Räckelwitz	156	0,0	-0,4	x	64,1	1 103
14	Oberwiera	165	0,0	-0,4	x	70,4	1 038
15	Crostwitz	156	0,0	-0,4	x	65,8	1 017
16	Trebendorf	157	0,0	-0,4	x	72,9	925
17	Hermisdorf/Erzgeb.	158	0,0	-0,4	x	69,8	815
18	Heidersdorf	164	0,0	-0,4	x	71,0	815
19	Lichtenstein/Sa., Stadt ²⁾	163	0,1	-0,3	x	78,2	11 632
20	Mülsen	165	0,1	-0,3	x	78,3	11 526

1) Bei gleichen Zweitstimmenanteilen sind die Gemeinden entsprechend den Einwohnerzahlen absteigend dargestellt.

2) Gemeinde führte Briefwahl für mindestens eine weitere Gemeinde durch.

35. Gemeinden mit den höchsten und niedrigsten Zweitstimmenanteilen für die DiB bei der Bundestagswahl 2017¹⁾

Lfd. Nr.	Gemeinde	Wk-Nr.	Zweitstimmenanteil in %	Differenz zum Landesergebnis (0,3) in %-Punkten	Zweitstimmenanteil 2013 in %	Wahlbeteiligung in %	Einwohner am 31.12.2015
höchster Stimmenanteil							
1	Hirschfeld	165	0,6	0,3	x	69,7	1 184
2	Börnichen/Erzgeb.	164	0,6	0,3	x	65,8	984
3	Lichtenau	163	0,5	0,2	x	83,2	7 236
4	Scheibenberg, Stadt ²⁾	164	0,5	0,2	x	89,6	2 175
5	Mühlau	163	0,5	0,2	x	63,8	2 113
6	Rosenbach	157	0,5	0,2	x	66,8	1 634
7	Schönau-Berzdorf a. d. Eigen	157	0,5	0,2	x	70,9	1 476
8	Reinhardtsdorf-Schöna	158	0,5	0,2	x	71,4	1 359
9	Weißkeißel	157	0,5	0,2	x	68,9	1 285
10	Theuma	166	0,5	0,2	x	77,0	1 039
11	Dresden II	160	0,5	0,2	x	79,7	.
12	Leipzig I	152	0,5	0,2	x	73,1	.
13	Leipzig II	153	0,5	0,2	x	76,9	.
14	Klipphausen	155	0,4	0,1	x	80,7	10 283
15	Herrnhut, Stadt	157	0,4	0,1	x	74,2	6 097
16	Zschorlau ²⁾	164	0,4	0,1	x	84,3	5 390
17	Großdubrau	156	0,4	0,1	x	67,8	4 239
18	Amtsberg	164	0,4	0,1	x	82,6	3 779
19	Belgershain	154	0,4	0,1	x	68,7	3 339
20	Weißenberg, Stadt ²⁾	156	0,4	0,1	x	91,7	3 183
niedrigster Stimmenanteil							
1	Leisnig, Stadt	161	0,0	-0,3	x	73,0	8 386
2	Burkhardtsdorf	163	0,0	-0,3	x	78,0	6 210
3	Grünhain-Beierfeld, Stadt	164	0,0	-0,3	x	75,1	6 021
4	Wernsdorf	151	0,0	-0,3	x	60,3	5 309
5	Neukirch/Lausitz ²⁾	156	0,0	-0,3	x	86,0	5 066
6	Cunewalde	156	0,0	-0,3	x	61,8	4 781
7	Regis-Breitingen, Stadt	154	0,0	-0,3	x	69,6	4 020
8	Wolkenstein, Stadt	164	0,0	-0,3	x	75,9	3 905
9	Rossau	161	0,0	-0,3	x	79,6	3 598
10	Geyer, Stadt ²⁾	164	0,0	-0,3	x	81,4	3 582
11	Langenbernsdorf	165	0,0	-0,3	x	81,8	3 553
12	Elsterheide ²⁾	156	0,0	-0,3	x	87,7	3 544
13	Leubsdorf	161	0,0	-0,3	x	76,3	3 406
14	Stützensgrün	164	0,0	-0,3	x	81,9	3 341
15	Schöneck/Vogtl., Stadt	166	0,0	-0,3	x	63,1	3 221
16	Muldenhammer	166	0,0	-0,3	x	65,3	3 167
17	Steinberg	166	0,0	-0,3	x	60,4	2 835
18	Jöhstadt, Stadt	164	0,0	-0,3	x	81,1	2 808
19	Niederwürschnitz	163	0,0	-0,3	x	62,0	2 643
20	Ellefeld	166	0,0	-0,3	x	58,5	2 578

1) Bei gleichen Zweitstimmenanteilen sind die Gemeinden entsprechend den Einwohnerzahlen absteigend dargestellt.

2) Gemeinde führte Briefwahl für mindestens eine weitere Gemeinde durch.

36. Gemeinden mit den höchsten und niedrigsten Zweitstimmenanteilen für die ÖDP bei der Bundestagswahl 2017¹⁾

Lfd. Nr.	Gemeinde	Wk-Nr.	Zweitstimmenanteil in %	Differenz zum Landesergebnis (0,3) in %-Punkten	Zweitstimmenanteil 2013 in %	Wahlbeteiligung in %	Einwohner am 31.12.2015
höchster Stimmenanteil							
1	Nebelschütz	156	2,3	2,0	x	76,9	1 157
2	Bannewitz	158	0,8	0,5	x	83,4	10 535
3	Zwönitz, Stadt	163	0,7	0,4	x	78,2	12 262
4	Ottendorf-Okrilla	160	0,7	0,4	x	81,4	9 941
5	Panschwitz-Kuckau ²⁾	156	0,7	0,4	x	100,1	2 116
6	Liebstadt, Stadt	158	0,7	0,4	x	72,6	1 339
7	Räckelwitz	156	0,7	0,4	x	64,1	1 103
8	Crostwitz	156	0,7	0,4	x	65,8	1 017
9	Rathmannsdorf	158	0,7	0,4	x	60,3	958
10	Puschwitz	156	0,7	0,4	x	67,5	821
11	Radeberg, Stadt	160	0,6	0,3	x	77,1	18 389
12	Bobritzsch-Hilbersdorf	161	0,6	0,3	x	80,5	5 801
13	Eppendorf	161	0,6	0,3	x	76,2	4 231
14	Taura	163	0,6	0,3	x	60,3	2 419
15	Heinsdorfergrund	166	0,6	0,3	x	63,8	2 039
16	Gornsdorf	163	0,6	0,3	x	77,5	1 994
17	Bad Brambach	166	0,6	0,3	x	58,5	1 941
18	Neukirch	156	0,6	0,3	x	68,8	1 644
19	Hainewalde	157	0,6	0,3	x	69,2	1 526
20	Frankenthal	156	0,6	0,3	x	67,8	950
niedrigster Stimmenanteil							
1	Hartha, Stadt	161	0,0	-0,3	x	72,1	7 231
2	Neukieritzsch	154	0,0	-0,3	x	74,4	6 879
3	Sehmatal	164	0,0	-0,3	x	77,7	6 514
4	Großpösna	154	0,0	-0,3	x	84,0	5 324
5	Kitzscher, Stadt	154	0,0	-0,3	x	71,4	5 034
6	Mockrehna	151	0,0	-0,3	x	75,7	5 023
7	Geringswalde, Stadt	163	0,0	-0,3	x	70,5	4 331
8	Rosenbach/Vogtl.	166	0,0	-0,3	x	63,4	4 304
9	Thiendorf	155	0,0	-0,3	x	71,8	3 744
10	Hohndorf	163	0,0	-0,3	x	74,9	3 731
11	Rossau	161	0,0	-0,3	x	79,6	3 598
12	Schöneck/Vogtl., Stadt	166	0,0	-0,3	x	63,1	3 221
13	Neumark	166	0,0	-0,3	x	61,4	2 988
14	Steinberg	166	0,0	-0,3	x	60,4	2 835
15	Großweitzschen	161	0,0	-0,3	x	71,9	2 806
16	Niederwürschnitz	163	0,0	-0,3	x	62,0	2 643
17	Schlettau, Stadt	164	0,0	-0,3	x	68,2	2 442
18	Ohorn	156	0,0	-0,3	x	66,5	2 406
19	Naundorf	151	0,0	-0,3	x	64,7	2 354
20	Bockau	164	0,0	-0,3	x	67,2	2 322

1) Bei gleichen Zweitstimmenanteilen sind die Gemeinden entsprechend den Einwohnerzahlen absteigend dargestellt.

2) Gemeinde führte Briefwahl für mindestens eine weitere Gemeinde durch.

37. Gemeinden mit den höchsten und niedrigsten Zweitstimmenanteilen für Die PARTEI bei der Bundestagswahl 2017¹⁾

Lfd. Nr.	Gemeinde	Wk-Nr.	Zweitstimmenanteil in %	Differenz zum Landesergebnis (1,3) in %-Punkten	Zweitstimmenanteil 2013 in %	Wahlbeteiligung in %	Einwohner am 31.12.2015
höchster Stimmenanteil							
1	Leipzig II	153	2,4	1,1	x	76,9	.
2	Dresden II	160	2,3	1,0	x	79,7	.
3	Leipzig I	152	2,0	0,7	x	73,1	.
4	Chemnitz, Stadt	162	1,9	0,6	x	75,1	248 645
5	Bösenbrunn	166	1,9	0,6	x	64,2	1 184
6	Mittweida, Stadt, Hochschulstadt ²⁾	161	1,7	0,4	x	73,0	14 939
7	Niederwürschnitz	163	1,7	0,4	x	62,0	2 643
8	Seelitz	163	1,7	0,4	x	66,4	1 773
9	Groß Düben	157	1,7	0,4	x	72,9	1 088
10	Dresden I	159	1,7	0,4	x	78,6	.
11	Ralbitz-Rosenthal	156	1,6	0,3	x	71,1	1 697
12	Werda	166	1,6	0,3	x	71,1	1 480
13	Plauen, Stadt	166	1,5	0,2	x	74,1	65 201
14	Freiberg, Stadt, Universitätsstadt	161	1,5	0,2	x	74,0	41 641
15	Rossau	161	1,5	0,2	x	79,6	3 598
16	Erlau	163	1,5	0,2	x	79,2	3 256
17	Panschwitz-Kuckau ²⁾	156	1,5	0,2	x	100,1	2 116
18	Radebeul, Stadt	155	1,4	0,1	x	82,2	34 055
19	Hohenstein-Ernstthal, Stadt	163	1,4	0,1	x	71,9	14 866
20	Meerane, Stadt ²⁾	165	1,4	0,1	x	73,4	14 851
niedrigster Stimmenanteil							
1	Rathen, Kurort	158	0,0	-1,3	x	54,8	341
2	Schwepnitz	156	0,1	-1,2	x	70,7	2 527
3	Trossin	151	0,1	-1,2	x	67,7	1 290
4	Laufsig	151	0,2	-1,1	x	75,9	3 764
5	Radibor	156	0,2	-1,1	x	70,7	3 166
6	Schmölln-Putzkau	156	0,2	-1,1	x	66,1	3 029
7	Oppach	157	0,2	-1,1	x	64,6	2 424
8	Gablenz	157	0,2	-1,1	x	64,4	1 619
9	Oberwiera	165	0,2	-1,1	x	70,4	1 038
10	Puschwitz	156	0,2	-1,1	x	67,5	821
11	Dahlen, Stadt	151	0,3	-1,0	x	72,9	4 270
12	Bad Schandau, Stadt ²⁾	158	0,3	-1,0	x	87,6	3 761
13	Thiendorf	155	0,3	-1,0	x	71,8	3 744
14	Königswartha ²⁾	156	0,3	-1,0	x	92,4	3 511
15	Kodersdorf ²⁾	157	0,3	-1,0	x	108,4	2 535
16	Seiffen/Erzgeb., Kurort ²⁾	164	0,3	-1,0	x	85,4	2 305
17	Hirschstein	155	0,3	-1,0	x	63,6	2 072
18	Steina	156	0,3	-1,0	x	70,3	1 637
19	Mücka	157	0,3	-1,0	x	69,4	990
20	Brand-Erbisdorf, Stadt	161	0,4	-0,9	x	73,1	9 785

1) Bei gleichen Zweitstimmenanteilen sind die Gemeinden entsprechend den Einwohnerzahlen absteigend dargestellt.

2) Gemeinde führte Briefwahl für mindestens eine weitere Gemeinde durch.

38. Gemeinden mit den höchsten und niedrigsten Zweitstimmenanteilen für die Tierschutzpartei bei der Bundestagswahl 2017¹⁾

Lfd. Nr.	Gemeinde	Wk-Nr.	Zweitstimmenanteil in %	Differenz zum Landesergebnis (1,4) in %-Punkten	Zweitstimmenanteil 2013 in %	Wahlbeteiligung in %	Einwohner am 31.12.2015
höchster Stimmenanteil							
1	Hainewalde	157	3,1	1,7	x	69,2	1 526
2	Rammenau	156	2,7	1,3	x	71,4	1 400
3	Wülknitz	155	2,5	1,1	x	63,0	1 725
4	Gelenau/Erzgeb.	164	2,3	0,9	x	79,5	4 271
5	Otterwisch	154	2,3	0,9	x	67,2	1 421
6	Tannenberg	164	2,3	0,9	x	76,9	1 132
7	Mücka	157	2,3	0,9	x	69,4	990
8	Quitzdorf am See	157	2,2	0,8	x	66,9	1 499
9	Neustadt/Vogtl.	166	2,2	0,8	x	66,8	979
10	Belgershain	154	2,1	0,7	x	68,7	3 339
11	Heinsdorfergrund	166	2,1	0,7	x	63,8	2 039
12	Horka	157	2,1	0,7	x	64,9	1 789
13	Zittau, Stadt	157	2,0	0,6	x	68,4	25 712
14	Treuen, Stadt ²⁾	166	2,0	0,6	x	77,2	8 037
15	Großharthau ²⁾	156	2,0	0,6	x	92,2	2 717
16	Schleittau, Stadt	164	2,0	0,6	x	68,2	2 442
17	Schönwölkau	151	2,0	0,6	x	65,0	2 433
18	Ostritz, Stadt	157	2,0	0,6	x	65,5	2 382
19	Rathmannsdorf	158	2,0	0,6	x	60,3	958
20	Waldheim, Stadt	161	1,9	0,5	x	70,3	9 082
niedrigster Stimmenanteil							
1	Hermisdorf/Erzgeb.	158	0,0	-1,4	x	69,8	815
2	Leubsdorf	161	0,5	-0,9	x	76,3	3 406
3	Ralbitz-Rosenthal	156	0,5	-0,9	x	71,1	1 697
4	Königshain	157	0,5	-0,9	x	68,3	1 177
5	Räckelwitz	156	0,5	-0,9	x	64,1	1 103
6	Elsterheide ²⁾	156	0,6	-0,8	x	87,7	3 544
7	Gornsdorf	163	0,6	-0,8	x	77,5	1 994
8	Neißeau	157	0,6	-0,8	x	69,0	1 726
9	Oberlungwitz, Stadt	163	0,7	-0,7	x	77,7	5 928
10	Wittichenau, Stadt	156	0,7	-0,7	x	82,0	5 800
11	Stützensgrün	164	0,7	-0,7	x	81,9	3 341
12	Bockau	164	0,7	-0,7	x	67,2	2 322
13	Steina	156	0,7	-0,7	x	70,3	1 637
14	Elsnig	151	0,7	-0,7	x	68,7	1 455
15	Oybin	157	0,7	-0,7	x	59,0	1 418
16	Klingenberg ²⁾	158	0,8	-0,6	x	80,2	6 843
17	Großdubrau	156	0,8	-0,6	x	67,8	4 239
18	Schöneck/Vogtl., Stadt	166	0,8	-0,6	x	63,1	3 221
19	Burkau	156	0,8	-0,6	x	71,6	2 665
20	Kohren-Sahlis, Stadt	154	0,8	-0,6	x	75,3	2 611

1) Bei gleichen Zweitstimmenanteilen sind die Gemeinden entsprechend den Einwohnerzahlen absteigend dargestellt.

2) Gemeinde führte Briefwahl für mindestens eine weitere Gemeinde durch.

39. Gemeinden mit den höchsten und niedrigsten Zweitstimmenanteilen für die V-Partei³ bei der Bundestagswahl 2017¹⁾

Lfd. Nr.	Gemeinde	Wk-Nr.	Zweitstimmenanteil in %	Differenz zum Landesergebnis (0,2) in %-Punkten	Zweitstimmenanteil 2013 in %	Wahlbeteiligung in %	Einwohner am 31.12.2015
höchster Stimmenanteil							
1	Oybin	157	1,6	1,4	x	59,0	1 418
2	Tannenberg	164	0,6	0,4	x	76,9	1 132
3	Trebendorf	157	0,6	0,4	x	72,9	925
4	Rathen, Kurort	158	0,6	0,4	x	54,8	341
5	Löbnitz	151	0,5	0,3	x	75,6	2 065
6	Zettlitz	163	0,5	0,3	x	62,1	737
7	Amtsberg	164	0,4	0,2	x	82,6	3 779
8	Strehla, Stadt ²⁾	155	0,4	0,2	x	91,1	3 764
9	Bockau	164	0,4	0,2	x	67,2	2 322
10	Hohendubrau	157	0,4	0,2	x	71,2	1 941
11	Deutschneudorf	164	0,4	0,2	x	58,8	1 062
12	Naunhof, Stadt ²⁾	154	0,3	0,1	x	87,7	8 618
13	Nünchritz ²⁾	155	0,3	0,1	x	83,5	5 661
14	Großschönau ²⁾	157	0,3	0,1	x	75,9	5 589
15	Lommatzsch, Stadt	155	0,3	0,1	x	72,1	5 074
16	Crottendorf	164	0,3	0,1	x	80,4	4 065
17	Wildenfels, Stadt	165	0,3	0,1	x	78,3	3 709
18	Mittelherwigsdorf	157	0,3	0,1	x	66,6	3 620
19	Belgershain	154	0,3	0,1	x	68,7	3 339
20	Schwepnitz	156	0,3	0,1	x	70,7	2 527
niedrigster Stimmenanteil							
1	Bischofswerda, Stadt ²⁾	156	0,0	-0,2	x	70,5	11 573
2	Waldheim, Stadt	161	0,0	-0,2	x	70,3	9 082
3	Lauter-Bernsbach, Stadt	164	0,0	-0,2	x	77,6	8 877
4	Rodewisch, Stadt ²⁾	166	0,0	-0,2	x	94,8	6 434
5	Weischlitz	166	0,0	-0,2	x	78,8	5 985
6	Callenberg	163	0,0	-0,2	x	77,5	5 078
7	Mockrehna	151	0,0	-0,2	x	75,7	5 023
8	Malschwitz ²⁾	156	0,0	-0,2	x	91,5	4 903
9	Hartenstein, Stadt	165	0,0	-0,2	x	79,1	4 669
10	Augustusburg, Stadt	161	0,0	-0,2	x	78,6	4 581
11	Niederau	155	0,0	-0,2	x	83,0	4 460
12	Beilrode ²⁾	151	0,0	-0,2	x	78,1	4 240
13	Netzschkau, Stadt	166	0,0	-0,2	x	59,8	4 041
14	Regis-Breitingen, Stadt	154	0,0	-0,2	x	69,6	4 020
15	Markersdorf	157	0,0	-0,2	x	69,9	3 986
16	Gornau/Erzgeb.	164	0,0	-0,2	x	79,6	3 835
17	Thiendorf	155	0,0	-0,2	x	71,8	3 744
18	Ostrau	161	0,0	-0,2	x	72,8	3 603
19	Langenbernsdorf	165	0,0	-0,2	x	81,8	3 553
20	Großrückerswalde	164	0,0	-0,2	x	80,6	3 466

1) Bei gleichen Zweitstimmenanteilen sind die Gemeinden entsprechend den Einwohnerzahlen absteigend dargestellt.

2) Gemeinde führte Briefwahl für mindestens eine weitere Gemeinde durch.

40. Gemeinden mit den stärksten Abweichungen der Zweitstimmenanteile für die CDU im Vergleich der Bundestagswahlen 2017 und 2013¹⁾

Lfd. Nr.	Gemeinde	Wk-Nr.	Diff. der Zweitstimmenanteile 2017 zu 2013 in %-Punkten	Abweichung vom Landeswert (-15,7) in %-Punkten	Zweitstimmenanteil in %		Wahlbeteiligung in %	Einwohner am 31.12.2015
					2017	2013		

höchster Gewinn

Es wurden keine Gewinne gegenüber 2013 verzeichnet.

höchster Verlust

1	Dorfchemnitz	161	-30,6	-14,9	28,1	58,7	68,6	1 565
2	Dohma	158	-27,0	-11,3	20,9	47,9	70,3	1 939
3	Weißborn/Erzgeb.	161	-26,3	-10,6	23,2	49,5	69,2	2 528
4	Stadt Wehlen, Stadt	158	-25,9	-10,2	23,6	49,5	70,2	1 622
5	Bahretal	158	-25,5	-9,8	25,0	50,5	71,7	2 202
6	Müglitztal	158	-25,1	-9,4	23,4	48,5	71,2	1 895
7	Bad Gottleuba-Berggießhübel, Stadt ²⁾	158	-25,0	-9,3	25,3	50,3	84,2	5 676
8	Diera-Zehren	155	-25,0	-9,3	25,2	50,2	81,7	3 352
9	Nebelschütz	156	-25,0	-9,3	41,9	66,9	76,9	1 157
10	Kubschütz	156	-24,7	-9,0	26,8	51,5	73,5	2 579
11	Neschwitz	156	-24,7	-9,0	24,4	49,1	68,4	2 511
12	Rathmannsdorf	158	-24,7	-9,0	20,4	45,1	60,3	958
13	Lampertswalde	155	-24,5	-8,8	26,2	50,7	69,7	2 614
14	Hochkirch	156	-24,4	-8,7	26,9	51,3	70,6	2 322
15	Schönfeld ²⁾	155	-24,4	-8,7	27,1	51,5	112,1	1 886
16	Räckelwitz	156	-24,3	-8,6	43,2	67,5	64,1	1 103
17	Radibor	156	-24,2	-8,5	31,4	55,6	70,7	3 166
18	Rechenberg-Bienenmühle	161	-24,2	-8,5	28,3	52,5	81,9	1 941
19	Schönau-Berzdorf a. d. Eigen	157	-24,2	-8,5	26,1	50,3	70,9	1 476
20	Burkau	156	-23,9	-8,2	29,3	53,2	71,6	2 665

1) Bei gleichen Gewinnen bzw. Verlusten sind die Gemeinden entsprechend den Einwohnerzahlen absteigend dargestellt.

2) Gemeinde führte Briefwahl für mindestens eine weitere Gemeinde durch.

41. Gemeinden mit den stärksten Abweichungen der Zweitstimmenanteile für DIE LINKE im Vergleich der Bundestagswahlen 2017 und 2013¹⁾

Lfd. Nr.	Gemeinde	Wk- Nr.	Diff. der Zweit- stimmenanteile 2017 zu 2013 in %-Punkten	Abweichung vom Landes- wert (-3,9) in %-Punkten	Zweitstimmen- anteil in %		Wahl- beteiligung in %	Einwohner am 31.12.2015
					2017	2013		

höchster Gewinn

Es wurden keine Gewinne gegenüber 2013 verzeichnet.

höchster Verlust

1	Zschaitz-Ottewig	161	-12,7	-8,8	10,5	23,2	79,4	1 322
2	Zettlitz	163	-12,1	-8,2	15,5	27,6	62,1	737
3	Arzberg	151	-11,7	-7,8	14,5	26,2	58,5	1 982
4	Großschweidnitz	157	-10,4	-6,5	11,5	21,9	57,6	1 345
5	Rathen, Kurort	158	-10,1	-6,2	8,9	19,0	54,8	341
6	Johanngeorgenstadt, Stadt	164	-9,9	-6,0	16,6	26,5	71,4	4 135
7	Rosenbach	157	-9,9	-6,0	8,2	18,1	66,8	1 634
8	Jöhstadt, Stadt	164	-9,5	-5,6	11,6	21,1	81,1	2 808
9	Großdubrau	156	-9,4	-5,5	11,0	20,4	67,8	4 239
10	Wilthen, Stadt	156	-9,3	-5,4	11,9	21,2	63,8	5 091
11	Gröditz, Stadt	155	-9,1	-5,2	14,0	23,1	69,0	7 409
12	Seiffhennersdorf, Stadt ²⁾	157	-8,8	-4,9	14,0	22,8	82,7	3 817
13	Borna, Stadt	154	-8,7	-4,8	16,2	24,9	70,3	19 672
14	Zeithain	155	-8,7	-4,8	13,1	21,8	76,7	5 839
15	Ostrau	161	-8,6	-4,7	15,3	23,9	72,8	3 603
16	Regis-Breitingen, Stadt	154	-8,4	-4,5	14,9	23,3	69,6	4 020
17	Lauta, Stadt	156	-8,3	-4,4	17,4	25,7	69,6	8 590
18	Halsbrücke	161	-8,3	-4,4	11,6	19,9	81,2	5 190
19	Oßling	156	-8,3	-4,4	13,8	22,1	67,9	2 322
20	Döbeln, Stadt	161	-8,1	-4,2	16,0	24,1	69,7	24 034

1) Bei gleichen Gewinnen bzw. Verlusten sind die Gemeinden entsprechend den Einwohnerzahlen absteigend dargestellt.

2) Gemeinde führte Briefwahl für mindestens eine weitere Gemeinde durch.

42. Gemeinden mit den stärksten Abweichungen der Zweitstimmenanteile für die SPD im Vergleich der Bundestagswahlen 2017 und 2013¹⁾

Lfd. Nr.	Gemeinde	Wk- Nr.	Diff. der Zweit- stimmenanteile 2017 zu 2013 in %-Punkten	Abweichung vom Landes- wert (-4,1) in %-Punkten	Zweitstimmen- anteil in %		Wahl- beteiligung in %	Einwohner am 31.12.2015
					2017	2013		
höchster Gewinn								
1	Schönberg	165	1,2	5,3	10,5	9,3	77,0	942
2	Frankenthal	156	1,1	5,2	9,9	8,8	67,8	950
3	Börnichen/Erzgeb.	164	0,8	4,9	10,2	9,4	65,8	984
4	Burkau	156	0,5	4,6	10,4	9,9	71,6	2 665
5	Ralbitz-Rosenthal	156	0,4	4,5	5,8	5,4	71,1	1 697
6	Erlau	163	0,2	4,3	10,6	10,4	79,2	3 256

Nur in 6 Gemeinden wurde ein Gewinn gegenüber 2013 verzeichnet.

höchster Verlust								
1	Niederdorf	163	-9,4	-5,3	7,2	16,6	80,8	1 265
2	Weißkeißel	157	-8,8	-4,7	10,8	19,6	68,9	1 285
3	Eichigt	166	-7,7	-3,6	8,6	16,3	66,2	1 217
4	Werda	166	-7,3	-3,2	9,1	16,4	71,1	1 480
5	Theuma	166	-7,3	-3,2	7,9	15,2	77,0	1 039
6	Krauschwitz i.d. O.L.	157	-6,9	-2,8	11,0	17,9	77,7	3 546
7	Bergen	166	-6,8	-2,7	10,3	17,1	66,7	971
8	Markkleeberg, Stadt	154	-6,6	-2,5	13,2	19,8	79,4	24 240
9	Tirpersdorf	166	-6,6	-2,5	10,2	16,8	65,2	1 401
10	Hirschfeld	165	-6,3	-2,2	7,5	13,8	69,7	1 184
11	Rötha, Stadt	154	-6,2	-2,1	11,2	17,4	74,4	6 118
12	Bockau	164	-6,2	-2,1	7,3	13,5	67,2	2 322
13	Rathen, Kurort	158	-5,9	-1,8	5,7	11,6	54,8	341
14	Altmittweida	161	-5,8	-1,7	7,6	13,4	68,5	1 932
15	Leipzig II	153	-5,8	-1,7	13,1	18,9	76,9	.
16	Chemnitz, Stadt	162	-5,6	-1,5	11,9	17,5	75,1	248 645
17	Niederau	155	-5,6	-1,5	7,6	13,2	83,0	4 460
18	Steinberg	166	-5,6	-1,5	8,3	13,9	60,4	2 835
19	Triebel/Vogtl.	166	-5,6	-1,5	11,3	16,9	60,5	1 261
20	Leipzig I	152	-5,6	-1,5	12,9	18,5	73,1	.

1) Bei gleichen Gewinnen bzw. Verlusten sind die Gemeinden entsprechend den Einwohnerzahlen absteigend dargestellt.

43. Gemeinden mit den stärksten Abweichungen der Zweitstimmenanteile für die AfD im Vergleich der Bundestagswahlen 2017 und 2013¹⁾

Lfd. Nr.	Gemeinde	Wk-Nr.	Diff. der Zweitstimmenanteile 2017 zu 2013 in %-Punkten	Abweichung vom Landeswert (20,2) in %-Punkten	Zweitstimmenanteil in %		Wahlbeteiligung in %	Einwohner am 31.12.2015
					2017	2013		
höchster Gewinn								
1	Dorfchemnitz	161	40,2	20,0	47,4	7,2	68,6	1 565
2	Neißeau	157	37,5	17,3	44,2	6,7	69,0	1 726
3	Rathmannsdorf	158	36,2	16,0	43,9	7,7	60,3	958
4	Lampertswalde	155	36,1	15,9	42,6	6,5	69,7	2 614
5	Bahretal	158	35,9	15,7	41,6	5,7	71,7	2 202
6	Thiendorf	155	35,1	14,9	42,9	7,8	71,8	3 744
7	Schönbach	157	34,6	14,4	46,9	12,3	68,6	1 133
8	Hartmannsdorf-Reichenau	158	34,5	14,3	40,1	5,6	73,6	1 071
9	Rechenberg-Bienenmühle	161	34,2	14,0	41,1	6,9	81,9	1 941
10	Großschirma, Stadt	161	33,9	13,7	40,2	6,3	78,7	5 721
11	Neusalza-Spremberg, Stadt ²⁾	157	33,9	13,7	41,8	7,9	94,3	3 356
12	Diera-Zehren	155	33,6	13,4	39,6	6,0	81,7	3 352
13	Neschwitz	156	33,6	13,4	41,7	8,1	68,4	2 511
14	Dohma	158	33,6	13,4	43,5	9,9	70,3	1 939
15	Königshain	157	33,6	13,4	40,6	7,0	68,3	1 177
16	Weißborn/Erzgeb.	161	33,5	13,3	38,8	5,3	69,2	2 528
17	Gohrisch	158	33,3	13,1	41,9	8,6	70,6	1 985
18	Schönfeld ²⁾	155	33,2	13,0	40,3	7,1	112,1	1 886
19	Müglitztal	158	33,1	12,9	40,4	7,3	71,2	1 895
20	Großdubrau	156	33,0	12,8	42,4	9,4	67,8	4 239

höchster Verlust

Es wurden keine Verluste gegenüber 2013 verzeichnet.

1) Bei gleichen Gewinnen bzw. Verlusten sind die Gemeinden entsprechend den Einwohnerzahlen absteigend dargestellt.

2) Gemeinde führte Briefwahl für mindestens eine weitere Gemeinde durch.

44. Gemeinden mit den stärksten Abweichungen der Zweitstimmenanteile für die GRÜNEN im Vergleich der Bundestagswahlen 2017 und 2013¹⁾

Lfd. Nr.	Gemeinde	Wk-Nr.	Diff. der Zweitstimmenanteile 2017 zu 2013 in %-Punkten	Abweichung vom Landeswert (-0,3) in %-Punkten	Zweitstimmenanteil in %		Wahlbeteiligung in %	Einwohner am 31.12.2015
					2017	2013		
höchster Gewinn								
1	Räckelwitz	156	2,3	2,6	5,0	2,7	64,1	1 103
2	Panschwitz-Kuckau ²⁾	156	1,2	1,5	3,7	2,5	100,1	2 116
3	Limbach	166	1,1	1,4	3,9	2,8	64,6	1 465
4	Hermsdorf/Erzgeb.	158	1,0	1,3	4,3	3,3	69,8	815
5	Schöneck/Vogtl., Stadt	166	0,9	1,2	3,4	2,5	63,1	3 221
6	Königshain	157	0,9	1,2	3,7	2,8	68,3	1 177
7	Sehmatal	164	0,8	1,1	2,6	1,8	77,7	6 514
8	Markkleeberg, Stadt	154	0,7	1,0	6,9	6,2	79,4	24 240
9	Ottendorf-Okrilla	160	0,7	1,0	4,4	3,7	81,4	9 941
10	Käbschütztal	155	0,7	1,0	4,4	3,7	78,6	2 787
11	Schönfeld ²⁾	155	0,7	1,0	2,1	1,4	112,1	1 886
12	Lichtenberg	156	0,7	1,0	3,3	2,6	67,2	1 595
13	Kottmar	157	0,6	0,9	3,0	2,4	77,2	7 515
14	Neukieritzsch	154	0,6	0,9	2,1	1,5	74,4	6 879
15	Rosenbach/Vogtl.	166	0,6	0,9	3,6	3,0	63,4	4 304
16	Oßling	156	0,6	0,9	2,3	1,7	67,9	2 322
17	Dennheritz	165	0,6	0,9	3,1	2,5	70,1	1 322
18	Trossin	151	0,6	0,9	3,5	2,9	67,7	1 290
19	Bergen	166	0,6	0,9	3,3	2,7	66,7	971
20	Zettlitz	163	0,6	0,9	2,8	2,2	62,1	737
höchster Verlust								
1	Seelitz	163	-2,4	-2,1	1,6	4,0	66,4	1 773
2	Dorfhain	158	-2,3	-2,0	2,0	4,3	71,1	1 094
3	Frankenthal	156	-2,0	-1,7	1,2	3,2	67,8	950
4	Schönau-Berzdorf a. d. Eigen	157	-1,9	-1,6	1,6	3,5	70,9	1 476
5	Liebstadt, Stadt	158	-1,9	-1,6	1,7	3,6	72,6	1 339
6	Kreischa	158	-1,7	-1,4	3,4	5,1	81,2	4 509
7	Großnaundorf	156	-1,7	-1,4	1,9	3,6	72,9	981
8	Rosenthal-Bielatal	158	-1,6	-1,3	2,1	3,7	69,6	1 667
9	Reinhardtsdorf-Schöna	158	-1,6	-1,3	1,5	3,1	71,4	1 359
10	Rathmannsdorf	158	-1,6	-1,3	1,7	3,3	60,3	958
11	Nünchritz ²⁾	155	-1,5	-1,2	1,5	3,0	83,5	5 661
12	Theuma	166	-1,5	-1,2	2,2	3,7	77,0	1 039
13	Markersdorf	157	-1,4	-1,1	2,2	3,6	69,9	3 986
14	Lohmen	158	-1,4	-1,1	2,9	4,3	69,7	3 072
15	Großhartmannsdorf	161	-1,4	-1,1	1,0	2,4	83,5	2 532
16	Königswalde	164	-1,4	-1,1	1,4	2,8	68,6	2 274
17	Stadt Wehlen, Stadt	158	-1,4	-1,1	3,7	5,1	70,2	1 622
18	Quitzdorf am See	157	-1,4	-1,1	1,5	2,9	66,9	1 499
19	Tirpersdorf	166	-1,4	-1,1	2,2	3,6	65,2	1 401
20	Crostwitz	156	-1,4	-1,1	3,2	4,6	65,8	1 017

1) Bei gleichen Gewinnen bzw. Verlusten sind die Gemeinden entsprechend den Einwohnerzahlen absteigend dargestellt.

2) Gemeinde führte Briefwahl für mindestens eine weitere Gemeinde durch.

45. Gemeinden mit den stärksten Abweichungen der Zweitstimmenanteile für die NPD im Vergleich der Bundestagswahlen 2017 und 2013¹⁾

Lfd. Nr.	Gemeinde	Wk- Nr.	Diff. der Zweit- stimmenanteile 2017 zu 2013 in %-Punkten	Abweichung vom Landes- wert (-2,2) in %-Punkten	Zweitstimmen- anteil in %		Wahl- beteiligung in %	Einwohner am 31.12.2015
					2017	2013		

höchster Gewinn

Es wurden keine Gewinne gegenüber 2013 verzeichnet.

höchster Verlust

1	Lampertswalde	155	-6,8	-4,6	2,3	9,1	69,7	2 614
2	Schönteichen	156	-5,2	-3,0	1,2	6,4	73,7	2 098
3	Thallwitz	154	-5,1	-2,9	1,5	6,6	76,6	3 563
4	Königswartha ²⁾	156	-4,9	-2,7	1,5	6,4	92,4	3 511
5	Neuensalz	166	-4,9	-2,7	1,7	6,6	70,3	2 172
6	Gohrisch	158	-4,8	-2,6	2,7	7,5	70,6	1 985
7	Altenberg, Stadt ²⁾	158	-4,7	-2,5	1,8	6,5	80,6	8 211
8	Rackwitz	151	-4,7	-2,5	1,0	5,7	74,6	4 931
9	Ebersbach ²⁾	155	-4,7	-2,5	1,2	5,9	94,8	4 476
10	Hohnstein, Stadt	158	-4,5	-2,3	2,6	7,1	75,2	3 353
11	Struppen	158	-4,5	-2,3	1,2	5,7	66,6	2 523
12	Neißeau	157	-4,5	-2,3	2,8	7,3	69,0	1 726
13	Königshain	157	-4,5	-2,3	0,9	5,4	68,3	1 177
14	Puschwitz	156	-4,5	-2,3	1,6	6,1	67,5	821
15	Kodersdorf ²⁾	157	-4,4	-2,2	2,1	6,5	108,4	2 535
16	Königstein/Sächs. Schw., Stadt ²⁾	158	-4,4	-2,2	1,9	6,3	121,3	2 122
17	Zschoitz-Ottewig	161	-4,4	-2,2	2,4	6,8	79,4	1 322
18	Kreba-Neudorf	157	-4,4	-2,2	3,3	7,7	74,4	884
19	Klingenberg ²⁾	158	-4,3	-2,1	1,4	5,7	80,2	6 843
20	Seiffhennersdorf, Stadt ²⁾	157	-4,3	-2,1	2,2	6,5	82,7	3 817

1) Bei gleichen Gewinnen bzw. Verlusten sind die Gemeinden entsprechend den Einwohnerzahlen absteigend dargestellt.

2) Gemeinde führte Briefwahl für mindestens eine weitere Gemeinde durch.

46. Gemeinden mit den stärksten Abweichungen der Zweitstimmenanteile für die FDP im Vergleich der Bundestagswahlen 2017 und 2013¹⁾

Lfd. Nr.	Gemeinde	Wk- Nr.	Diff. der Zweit- stimmenanteile 2017 zu 2013 in %-Punkten	Abweichung vom Landes- wert (5,1) in %-Punkten	Zweitstimmen- anteil in %		Wahl- beteiligung in %	Einwohner am 31.12.2015
					2017	2013		
höchster Gewinn								
1	Elsnig	151	9,4	4,3	11,2	1,8	68,7	1 455
2	Hermisdorf/Erzgeb.	158	8,4	3,3	10,3	1,9	69,8	815
3	Ottendorf-Okrilla	160	7,8	2,7	11,3	3,5	81,4	9 941
4	Bannewitz	158	7,6	2,5	11,5	3,9	83,4	10 535
5	Großpösna	154	7,6	2,5	11,7	4,1	84,0	5 324
6	Nebelschütz	156	7,5	2,4	10,7	3,2	76,9	1 157
7	Elstertrebnitz	154	7,4	2,3	10,1	2,7	66,8	1 283
8	Radebeul, Stadt	155	7,3	2,2	11,7	4,4	82,2	34 055
9	Oberlungwitz, Stadt	163	7,3	2,2	9,9	2,6	77,7	5 928
10	Dreiheide	151	7,3	2,2	11,1	3,8	70,1	2 130
11	Dresden I	159	7,2	2,1	10,3	3,1	78,6	.
12	Taucha, Stadt	151	7,1	2,0	10,4	3,3	76,7	15 128
13	Belgershain	154	7,1	2,0	9,6	2,5	68,7	3 339
14	Bernsdorf	163	7,1	2,0	11,1	4,0	70,2	2 224
15	Markkleeberg, Stadt	154	7,0	1,9	10,7	3,7	79,4	24 240
16	Moritzburg	155	6,8	1,7	11,1	4,3	82,2	8 310
17	Machern	154	6,8	1,7	10,4	3,6	81,1	6 663
18	Elsterheide ²⁾	156	6,8	1,7	10,1	3,3	87,7	3 544
19	Ralbitz-Rosenthal	156	6,8	1,7	10,2	3,4	71,1	1 697
20	Radeberg, Stadt	160	6,6	1,5	9,4	2,8	77,1	18 389
höchster Verlust								
1	Deutschneudorf	164	-18,9	-24,0	12,7	31,6	58,8	1 062
2	Heidersdorf	164	-4,6	-9,7	9,3	13,9	71,0	815
3	Seiffen/Erzgeb., Kurort ²⁾	164	-3,8	-8,9	10,1	13,9	85,4	2 305
4	Neuhausen/Erzgeb.	161	-3,3	-8,4	7,6	10,9	75,2	2 678

Nur in 4 Gemeinden wurde ein Verlust gegenüber 2013 verzeichnet.

1) Bei gleichen Gewinnen bzw. Verlusten sind die Gemeinden entsprechend den Einwohnerzahlen absteigend dargestellt.

2) Gemeinde führte Briefwahl für mindestens eine weitere Gemeinde durch.

47. Gemeinden mit den stärksten Abweichungen der Zweitstimmenanteile für die PIRATEN im Vergleich der Bundestagswahlen 2017 und 2013¹⁾

Lfd. Nr.	Gemeinde	Wk-Nr.	Diff. der Zweitstimmenanteile 2017 zu 2013 in %-Punkten	Abweichung vom Landeswert (-2,1) in %-Punkten	Zweitstimmenanteil in %		Wahlbeteiligung in %	Einwohner am 31.12.2015
					2017	2013		

höchster Gewinn

Es wurden keine Gewinne gegenüber 2013 verzeichnet.

höchster Verlust

1	Dresden II	160	-3,8	-1,7	0,9	4,7	79,7	.
2	Leipzig II	153	-3,3	-1,2	0,6	3,9	76,9	.
3	Hainewalde	157	-3,1	-1,0	0,1	3,2	69,2	1 526
4	Börnichen/Erzgeb.	164	-3,1	-1,0	0,2	3,3	65,8	984
5	Königstein/Sächs. Schw., Stadt ²⁾	158	-2,9	-0,8	0,3	3,2	121,3	2 122
6	Nebelschütz	156	-2,9	-0,8	0,0	2,9	76,9	1 157
7	Dresden I	159	-2,9	-0,8	0,7	3,6	78,6	.
8	Käbschütztal	155	-2,7	-0,6	0,4	3,1	78,6	2 787
9	Hochkirch	156	-2,7	-0,6	0,3	3,0	70,6	2 322
10	Mücka	157	-2,7	-0,6	0,0	2,7	69,4	990
11	Leipzig I	152	-2,7	-0,6	0,5	3,2	73,1	.
12	Dürrröhrsdorf-Dittersbach ²⁾	158	-2,6	-0,5	0,3	2,9	92,1	4 212
13	Trebsen/Mulde, Stadt	154	-2,5	-0,4	0,4	2,9	75,4	3 854
14	Königswartha ²⁾	156	-2,5	-0,4	0,2	2,7	92,4	3 511
15	Waldhufen ²⁾	157	-2,5	-0,4	0,1	2,6	97,3	2 413
16	Rosenthal-Bielatal	158	-2,5	-0,4	0,0	2,5	69,6	1 667
17	Lichtenberg	156	-2,5	-0,4	0,2	2,7	67,2	1 595
18	Tannenberg	164	-2,5	-0,4	0,6	3,1	76,9	1 132
19	Meißen, Stadt	155	-2,4	-0,3	0,5	2,9	68,7	27 936
20	Thiendorf	155	-2,4	-0,3	0,2	2,6	71,8	3 744

1) Bei gleichen Gewinnen bzw. Verlusten sind die Gemeinden entsprechend den Einwohnerzahlen absteigend dargestellt.

2) Gemeinde führte Briefwahl für mindestens eine weitere Gemeinde durch.

48. Gemeinden mit den stärksten Abweichungen der Zweitstimmenanteile für die FREIEN WÄHLER im Vergleich der Bundestagswahlen 2017 und 2013¹⁾

Lfd. Nr.	Gemeinde	Wk-Nr.	Diff. der Zweitstimmenanteile 2017 zu 2013 in %-Punkten	Abweichung vom Landeswert (-0,4) in %-Punkten	Zweitstimmenanteil in %		Wahlbeteiligung in %	Einwohner am 31.12.2015
					2017	2013		
höchster Gewinn								
1	Bertsdorf-Hörnitz	157	2,1	2,5	5,0	2,9	67,2	2 145
2	Limbach-Oberfrohna, Stadt ²⁾	163	1,0	1,4	2,1	1,1	74,9	24 059
3	Mittelherwigsdorf	157	0,9	1,3	3,2	2,3	66,6	3 620
4	Niederfrohna	163	0,9	1,3	3,6	2,7	68,3	2 231
5	Heinsdorfergrund	166	0,9	1,3	2,1	1,2	63,8	2 039
6	Triebel/Vogtl.	166	0,9	1,3	3,1	2,2	60,5	1 261
7	Kohren-Sahlis, Stadt	154	0,8	1,2	1,4	0,6	75,3	2 611
8	Zettlitz	163	0,8	1,2	1,5	0,7	62,1	737
9	Schöpstal	157	0,7	1,1	2,2	1,5	72,2	2 439
10	Trossin	151	0,7	1,1	1,7	1,0	67,7	1 290
11	Stauchitz	155	0,6	1,0	1,4	0,8	65,5	3 106
12	Kodersdorf ²⁾	157	0,6	1,0	1,7	1,1	108,4	2 535
13	Naundorf	151	0,6	1,0	1,7	1,1	64,7	2 354
14	Niederdorf	163	0,6	1,0	1,3	0,7	80,8	1 265
15	Mücka	157	0,6	1,0	1,7	1,1	69,4	990
16	Börnichen/Erzgeb.	164	0,6	1,0	2,3	1,7	65,8	984
17	Schneeberg, Stadt	164	0,5	0,9	2,5	2,0	72,8	14 732
18	Zeithain	155	0,5	0,9	1,3	0,8	76,7	5 839
19	Callenberg	163	0,5	0,9	1,0	0,5	77,5	5 078
20	Weißborn/Erzgeb.	161	0,5	0,9	2,1	1,6	69,2	2 528
höchster Verlust								
1	Hermsdorf/Erzgeb.	158	-7,0	-6,6	1,7	8,7	69,8	815
2	Altenberg, Stadt ²⁾	158	-6,2	-5,8	2,2	8,4	80,6	8 211
3	Hartmannsdorf-Reichenau	158	-4,9	-4,5	3,0	7,9	73,6	1 071
4	Dippoldiswalde, Stadt	158	-3,7	-3,3	2,2	5,9	75,4	14 529
5	Glashütte, Stadt	158	-3,6	-3,2	1,7	5,3	79,5	6 771
6	Beiersdorf	157	-3,4	-3,0	0,9	4,3	67,8	1 135
7	Struppen	158	-3,1	-2,7	0,9	4,0	66,6	2 523
8	Klingenberg ²⁾	158	-3,0	-2,6	1,6	4,6	80,2	6 843
9	Dorfhain	158	-2,8	-2,4	2,0	4,8	71,1	1 094
10	Dürröhrsdorf-Dittersbach ²⁾	158	-2,7	-2,3	1,3	4,0	92,1	4 212
11	Königstein/Sächs. Schw., Stadt ²⁾	158	-2,3	-1,9	1,7	4,0	121,3	2 122
12	Kreischa	158	-2,2	-1,8	1,4	3,6	81,2	4 509
13	Gohrisch	158	-2,2	-1,8	1,1	3,3	70,6	1 985
14	Rathmannsdorf	158	-2,2	-1,8	1,1	3,3	60,3	958
15	Oppach	157	-2,1	-1,7	2,3	4,4	64,6	2 424
16	Bad Gotttleuba-Berggießhübel, Stadt ²⁾	158	-2,0	-1,6	0,9	2,9	84,2	5 676
17	Tharandt, Stadt ²⁾	158	-2,0	-1,6	1,5	3,5	84,0	5 412
18	Schmölln-Putzkau	156	-2,0	-1,6	1,5	3,5	66,1	3 029
19	Schönbach	157	-2,0	-1,6	0,3	2,3	68,6	1 133
20	Arnsdorf	160	-1,9	-1,5	1,1	3,0	73,8	4 760

1) Bei gleichen Gewinnen bzw. Verlusten sind die Gemeinden entsprechend den Einwohnerzahlen absteigend dargestellt.

2) Gemeinde führte Briefwahl für mindestens eine weitere Gemeinde durch.

49. Gemeinden mit den stärksten Abweichungen der Zweitstimmenanteile für die BüSo im Vergleich der Bundestagswahlen 2017 und 2013¹⁾

Lfd. Nr.	Gemeinde	Wk-Nr.	Diff. der Zweitstimmenanteile 2017 zu 2013 in %-Punkten	Abweichung vom Landeswert (-0,1) in %-Punkten	Zweitstimmenanteil in %		Wahlbeteiligung in %	Einwohner am 31.12.2015
					2017	2013		
höchster Gewinn								
1	Leisnig, Stadt	161	0,4	0,5	0,4	0,0	73,0	8 386
2	Eppendorf	161	0,4	0,5	0,4	0,0	76,2	4 231
3	Oberschöna	161	0,4	0,5	0,4	0,0	83,7	3 346
4	Dorfchemnitz	161	0,4	0,5	0,5	0,1	68,6	1 565
5	Roßwein, Stadt	161	0,3	0,4	0,6	0,3	71,9	7 672
6	Niederwiesa	161	0,3	0,4	0,4	0,1	79,9	4 909
7	Regis-Breitingen, Stadt	154	0,3	0,4	0,3	0,0	69,6	4 020
8	Leubsdorf	161	0,3	0,4	0,3	0,0	76,3	3 406
9	Limbach	166	0,3	0,4	0,3	0,0	64,6	1 465
10	Rammenau	156	0,3	0,4	0,3	0,0	71,4	1 400
11	Frankenberg/Sa., Stadt	161	0,2	0,3	0,4	0,2	72,4	14 462
12	Burgstädt, Stadt ²⁾	163	0,2	0,3	0,3	0,1	79,5	10 774
13	Bernsdorf, Stadt ²⁾	156	0,2	0,3	0,3	0,1	79,8	6 584
14	Nünchritz ²⁾	155	0,2	0,3	0,4	0,2	83,5	5 661
15	Doberschau-Gaußig	156	0,2	0,3	0,2	0,0	69,3	4 228
16	Mittelherwigsdorf	157	0,2	0,3	0,4	0,2	66,6	3 620
17	Rossau	161	0,2	0,3	0,3	0,1	79,6	3 598
18	Elsterheide ²⁾	156	0,2	0,3	0,2	0,0	87,7	3 544
19	Lohmen	158	0,2	0,3	0,4	0,2	69,7	3 072
20	Käbschütztal	155	0,2	0,3	0,2	0,0	78,6	2 787
höchster Verlust								
1	Königshain	157	-1,3	-1,2	0,0	1,3	68,3	1 177
2	Hähnichen	157	-1,1	-1,0	0,1	1,2	69,5	1 276
3	Seiffhennersdorf, Stadt ²⁾	157	-0,6	-0,5	0,3	0,9	82,7	3 817
4	Crinitzberg	165	-0,6	-0,5	0,5	1,1	62,9	1 977
5	Hainewalde	157	-0,6	-0,5	0,1	0,7	69,2	1 526
6	Dürrehennersdorf	157	-0,6	-0,5	0,2	0,8	65,2	1 006
7	Neusalza-Spremberg, Stadt ²⁾	157	-0,5	-0,4	0,2	0,7	94,3	3 356
8	Radibor	156	-0,5	-0,4	0,1	0,6	70,7	3 166
9	Röderaue ²⁾	155	-0,5	-0,4	0,4	0,9	85,2	2 752
10	Lawalde	157	-0,5	-0,4	0,0	0,5	66,6	1 916
11	Stadt Wehlen, Stadt	158	-0,5	-0,4	0,1	0,6	70,2	1 622
12	Großnaundorf	156	-0,5	-0,4	0,0	0,5	72,9	981
13	Rathen, Kurort	158	-0,5	-0,4	0,0	0,5	54,8	341
14	Zittau, Stadt	157	-0,4	-0,3	0,2	0,6	68,4	25 712
15	Fraureuth	165	-0,4	-0,3	0,1	0,5	78,1	5 212
16	Waldenburg, Stadt ²⁾	165	-0,4	-0,3	0,0	0,4	84,4	4 104
17	Krauschwitz i.d. O.L.	157	-0,4	-0,3	0,0	0,4	77,7	3 546
18	Bernstadt a. d. Eigen, Stadt ²⁾	157	-0,4	-0,3	0,1	0,5	102,8	3 425
19	Priestewitz	155	-0,4	-0,3	0,2	0,6	66,1	3 240
20	Stauchitz	155	-0,4	-0,3	0,1	0,5	65,5	3 106

1) Bei gleichen Gewinnen bzw. Verlusten sind die Gemeinden entsprechend den Einwohnerzahlen absteigend dargestellt.

2) Gemeinde führte Briefwahl für mindestens eine weitere Gemeinde durch.

50. Gemeinden mit den stärksten Abweichungen der Zweitstimmenanteile für die MLPD im Vergleich der Bundestagswahlen 2017 und 2013¹⁾

Lfd. Nr.	Gemeinde	Wk-Nr.	Diff. der Zweitstimmenanteile 2017 zu 2013 in %-Punkten	Abweichung vom Landeswert (0,0) in %-Punkten	Zweitstimmenanteil in %		Wahlbeteiligung in %	Einwohner am 31.12.2015
					2017	2013		
höchster Gewinn								
1	Oybin	157	0,3	0,3	0,3	0,0	59,0	1 418
2	Elstertrebnitz	154	0,3	0,3	0,3	0,0	66,8	1 283
3	Großnaundorf	156	0,3	0,3	0,3	0,0	72,9	981
4	Döbeln, Stadt	161	0,2	0,2	0,2	0,0	69,7	24 034
5	Burgstädt, Stadt ²⁾	163	0,2	0,2	0,2	0,0	79,5	10 774
6	Klingenberg ²⁾	158	0,2	0,2	0,2	0,0	80,2	6 843
7	Großpösna	154	0,2	0,2	0,2	0,0	84,0	5 324
8	Mockrehna	151	0,2	0,2	0,2	0,0	75,7	5 023
9	Bad Schlema	164	0,2	0,2	0,3	0,1	74,0	4 848
10	Amtsberg	164	0,2	0,2	0,2	0,0	82,6	3 779
11	Langenbernsdorf	165	0,2	0,2	0,2	0,0	81,8	3 553
12	Pöhl	166	0,2	0,2	0,3	0,1	64,3	2 540
13	Weißborn/Erzgeb.	161	0,2	0,2	0,3	0,1	69,2	2 528
14	Struppen	158	0,2	0,2	0,4	0,2	66,6	2 523
15	Rechenberg-Bienenmühle	161	0,2	0,2	0,2	0,0	81,9	1 941
16	Altmittweida	161	0,2	0,2	0,3	0,1	68,5	1 932
17	Horka	157	0,2	0,2	0,3	0,1	64,9	1 789
18	Ralbitz-Rosenthal	156	0,2	0,2	0,2	0,0	71,1	1 697
19	Rosenbach	157	0,2	0,2	0,4	0,2	66,8	1 634
20	Schönau-Berzdorf a. d. Eigen	157	0,2	0,2	0,2	0,0	70,9	1 476
höchster Verlust								
1	Hähnichen	157	-0,5	-0,5	0,0	0,5	69,5	1 276
2	Quitzdorf am See	157	-0,4	-0,4	0,0	0,4	66,9	1 499
3	Arnsdorf	160	-0,3	-0,3	0,1	0,4	73,8	4 760
4	Laufsig	151	-0,3	-0,3	0,0	0,3	75,9	3 764
5	Radibor	156	-0,3	-0,3	0,1	0,4	70,7	3 166
6	Ostritz, Stadt	157	-0,3	-0,3	0,0	0,3	65,5	2 382
7	Elsnig	151	-0,3	-0,3	0,0	0,3	68,7	1 455
8	Königshain	157	-0,3	-0,3	0,0	0,3	68,3	1 177
9	Schönberg	165	-0,3	-0,3	0,0	0,3	77,0	942
10	Gröditz, Stadt	155	-0,2	-0,2	0,0	0,2	69,0	7 409
11	Hartha, Stadt	161	-0,2	-0,2	0,1	0,3	72,1	7 231
12	Neukieritzsch	154	-0,2	-0,2	0,0	0,2	74,4	6 879
13	Rodewisch, Stadt ²⁾	166	-0,2	-0,2	0,0	0,2	94,8	6 434
14	Großschirma, Stadt	161	-0,2	-0,2	0,1	0,3	78,7	5 721
15	Wiedemar	151	-0,2	-0,2	0,0	0,2	73,4	5 208
16	Rothenburg/O.L., Stadt ²⁾	157	-0,2	-0,2	0,0	0,2	71,3	4 760
17	Crottendorf	164	-0,2	-0,2	0,0	0,2	80,4	4 065
18	Netzschkau, Stadt	166	-0,2	-0,2	0,0	0,2	59,8	4 041
19	Regis-Breitingen, Stadt	154	-0,2	-0,2	0,0	0,2	69,6	4 020
20	Bad Muskau, Stadt ²⁾	157	-0,2	-0,2	0,0	0,2	96,8	3 646

1) Bei gleichen Gewinnen bzw. Verlusten sind die Gemeinden entsprechend den Einwohnerzahlen absteigend dargestellt.

2) Gemeinde führte Briefwahl für mindestens eine weitere Gemeinde durch.

Feststellung des Briefwahlergebnisses bei der Bundestagswahl 2017 im Freistaat Sachsen nach Wahlkreisen

Gemeinde	Briefwahl wurde durchgeführt für...	
	eine Gemeinde	mehrere Gemeinden
151 Nordsachsen		
Bad Düben, Stadt	X	
Beilrode		X
Arzberg		
Beilrode		
Belgern-Schildau, Stadt	X	
Cavertitz	X	
Dahlen, Stadt	X	
Delitzsch, Stadt	X	
Doberschütz	X	
Dommitzsch, Stadt		X
Dommitzsch, Stadt		
Elsnig		
Trossin		
Eilenburg, Stadt	X	
Jesewitz	X	
Krostitz		X
Krostitz		
Schönwölkau		
Laußig	X	
Liebschützberg	X	
Löbnitz	X	
Mockrehna	X	
Mügeln, Stadt		X
Mügeln, Stadt		
Naundorf		
Wermsdorf		
Oschatz, Stadt	X	
Rackwitz	X	
Schkeuditz, Stadt	X	
Taucha, Stadt	X	
Torgau, Stadt		X
Dreiheide		
Torgau, Stadt		
Wiedemar	X	
Zschepplin	X	
152 Leipzig I		
Leipzig I	X	
153 Leipzig II		
Leipzig II	X	

Noch: Feststellung des Briefwahlergebnisses bei der Bundestagswahl 2017 im Freistaat Sachsen
nach Wahlkreisen

Gemeinde	Briefwahl wurde durchgeführt für...	
	eine Gemeinde	mehrere Gemeinden
154 Leipzig-Land		
Bad Lausick, Stadt		X
Bad Lausick, Stadt		
Otterwisch		
Bennewitz	X	
Böhlen, Stadt	X	
Borna, Stadt	X	
Borsdorf	X	
Brandis, Stadt	X	
Colditz, Stadt	X	
Frohburg, Stadt	X	
Geithain, Stadt	X	
Grimma, Stadt	X	
Groitzsch, Stadt	X	
Großpösna	X	
Kitzscher, Stadt	X	
Kohren-Sahlis, Stadt	X	
Lossatal	X	
Machern	X	
Markkleeberg, Stadt	X	
Markranstädt, Stadt	X	
Naunhof, Stadt		X
Belgershain		
Naunhof, Stadt		
Parthenstein		
Neukieritzsch	X	
Pegau, Stadt		X
Elstertrebnitz		
Pegau, Stadt		
Regis-Breitungen, Stadt	X	
Rötha, Stadt	X	
Thallwitz	X	
Trebsen/Mulde, Stadt	X	
Wurzen, Stadt	X	
Zwenkau, Stadt	X	
155 Meißen		
Coswig, Stadt	X	
Diera-Zehren	X	
Ebersbach		X
Ebersbach		
Priestewitz		
Gröditz, Stadt	X	
Großenhain, Stadt	X	
Käbschütztal	X	
Klipphausen	X	
Lommatzsch, Stadt	X	
Meißen, Stadt	X	

Noch: Feststellung des Briefwahlergebnisses bei der Bundestagswahl 2017 im Freistaat Sachsen
nach Wahlkreisen

Gemeinde	Briefwahl wurde durchgeführt für...	
	eine Gemeinde	mehrere Gemeinden
noch: 155 Meißen		
Moritzburg	X	
Niederau	X	
Nossen, Stadt	X	
Nünchritz		X
Glaubitz		
Nünchritz		
Radebeul, Stadt	X	
Radeburg, Stadt	X	
Riesa, Stadt	X	
Röderaue		X
Röderaue		
Wülknitz		
Schönfeld		X
Lampertswalde		
Schönfeld		
Thiendorf		
Strehla, Stadt		X
Hirschstein		
Stauchitz		
Strehla, Stadt		
Weinböhla	X	
Zeithain	X	
156 Bautzen I		
Bautzen, Stadt		X
Bautzen, Stadt		
Doberschau-Gaußig		
Bernsdorf, Stadt		X
Bernsdorf, Stadt		
Oßling		
Bischofswerda, Stadt		X
Bischofswerda, Stadt		
Rammenau		
Elsterheide		X
Elsterheide		
Spreetal		
Göda		X
Burkau		
Demitz-Thumitz		
Göda		
Großharthau		X
Frankenthal		
Großharthau		
Schmölln-Putzkau		

Noch: Feststellung des Briefwahlergebnisses bei der Bundestagswahl 2017 im Freistaat Sachsen
nach Wahlkreisen

Gemeinde	Briefwahl wurde durchgeführt für...	
	eine Gemeinde	mehrere Gemeinden
noch: 156 Bautzen I		
Großpostwitz/O.L.		X
Cunewalde		
Großpostwitz/O.L.		
Obergurig		
Haselbachtal		X
Elstra, Stadt		
Haselbachtal		
Hoyerswerda, Stadt	X	
Kamenz, Stadt		X
Kamenz, Stadt		
Schönteichen		
Königsbrück, Stadt		X
Königsbrück, Stadt		
Laußnitz		
Neukirch		
Schwepnitz		
Königswartha		X
Königswartha		
Neschwitz		
Puschwitz		
Radibor		
Lauta, Stadt	X	
Lohsa	X	
Malschwitz		X
Großdubrau		
Malschwitz		
Neukirch/Lausitz		X
Neukirch/Lausitz		
Wilthen, Stadt		
Panschwitz-Kuckau		X
Crostwitz		
Nebelschütz		
Panschwitz-Kuckau		
Räckelwitz		
Ralbitz-Rosenthal		
Pulsnitz, Stadt		X
Großnaundorf		
Lichtenberg		
Ohorn		
Pulsnitz, Stadt		
Steina		
Schirgiswalde-Kirschau, Stadt	X	
Sohland a. d. Spree		X
Sohland a. d. Spree		
Steinigwolmsdorf		

Noch: Feststellung des Briefwahlergebnisses bei der Bundestagswahl 2017 im Freistaat Sachsen
nach Wahlkreisen

Gemeinde	Briefwahl wurde durchgeführt für...	
	eine Gemeinde	mehrere Gemeinden
noch: 156 Bautzen I		
Weißenberg, Stadt		X
Hochkirch		
Kubschütz		
Weißenberg, Stadt		
Wittichenau, Stadt	X	
157 Görlitz		
Bad Muskau, Stadt		X
Bad Muskau, Stadt		
Gablenz		
Groß Düben		
Schleife		
Trebbendorf		
Bernstadt a. d. Eigen, Stadt		X
Bernstadt a. d. Eigen, Stadt		
Markersdorf		
Ostritz, Stadt		
Schönau-Berzdorf a. d. Eigen		
Boxberg/O.L.		X
Boxberg/O.L.		
Kreba-Neudorf		
Rietschen		
Ebersbach-Neugersdorf, Stadt	X	
Görlitz, Stadt	X	
Großschönau		X
Großschönau		
Hainewalde		
Herrnhut, Stadt	X	
Kodersdorf		X
Horka		
Kodersdorf		
Neißeau		
Schöpstal		
Kottmar	X	
Krauschwitz i.d. O.L.	X	
Löbau, Stadt		X
Großschweidnitz		
Lawalde		
Löbau, Stadt		
Rosenbach		
Neusalza-Spremberg, Stadt		X
Beiersdorf		
Dürrhennersdorf		
Neusalza-Spremberg, Stadt		
Oppach		
Schönbach		
Niesky, Stadt	X	

Noch: Feststellung des Briefwahlergebnisses bei der Bundestagswahl 2017 im Freistaat Sachsen
nach Wahlkreisen

Gemeinde	Briefwahl wurde durchgeführt für...	
	eine Gemeinde	mehrere Gemeinden
noch: 157 Görlitz		
Oderwitz		X
Mittelherwigsdorf		
Oderwitz		
Olbersdorf		X
Bertsdorf-Hörnitz		
Jonsdorf, Kurort		
Olbersdorf		
Oybin		
Reichenbach/O.L., Stadt		X
Königshain		
Reichenbach/O.L., Stadt		
Vierkirchen		
Rothenburg/O.L., Stadt		X
Hähnichen		
Rothenburg/O.L., Stadt		
Seiffennersdorf, Stadt		X
Leutersdorf		
Seiffennersdorf, Stadt		
Waldhufen		X
Hohendubrau		
Mücka		
Quitzdorf am See		
Waldhufen		
Weißwasser/O.L., Stadt		X
Weißkeißel		
Weißwasser/O.L., Stadt		
Zittau, Stadt	X	
158 Sächsische Schweiz-Osterzgebirge		
Altenberg, Stadt		X
Altenberg, Stadt		
Hermisdorf/Erzgeb.		
Bad Gottleuba-Berggießhübel, Stadt		X
Bad Gottleuba-Berggießhübel, Stadt		
Bahretal		
Liebstadt, Stadt		
Bad Schandau, Stadt		X
Bad Schandau, Stadt		
Rathmannsdorf		
Reinhardtsdorf-Schöna		
Bannewitz	X	
Dippoldiswalde, Stadt	X	
Dohna, Stadt		X
Dohna, Stadt		
Müglitztal		

Noch: Feststellung des Briefwahlergebnisses bei der Bundestagswahl 2017 im Freistaat Sachsen
nach Wahlkreisen

Gemeinde	Briefwahl wurde durchgeführt für...	
	eine Gemeinde	mehrere Gemeinden
noch: 158 Sächsische Schweiz-Osterzgebirge		
Dürrröhrsdorf-Dittersbach		X
Dürrröhrsdorf-Dittersbach		
Lohmen		
Stadt Wehlen, Stadt		
Freital, Stadt	X	
Glashütte, Stadt	X	
Heidenau, Stadt	X	
Hohnstein, Stadt	X	
Klingenberg		X
Hartmannsdorf-Reichenau		
Klingenberg		
Königstein/Sächs. Schw., Stadt		X
Gohrisch		
Königstein/Sächs. Schw., Stadt		
Rathen, Kurort		
Rosenthal-Bielatal		
Struppen		
Kreischa	X	
Neustadt i. Sa., Stadt	X	
Pirna, Stadt		X
Dohma		
Pirna, Stadt		
Rabenau, Stadt	X	
Sebnitz, Stadt	X	
Stolpen, Stadt	X	
Tharandt, Stadt		X
Dorfhain		
Tharandt, Stadt		
Wilsdruff, Stadt	X	
159 Dresden I		
Dresden I	X	
160 Dresden II - Bautzen II		
Arnsdorf	X	
Dresden II	X	
Großröhrsdorf, Stadt	X	
Ottendorf-Okrilla	X	
Radeberg, Stadt	X	
Wachau	X	
161 Mittelsachsen		
Augustusburg, Stadt	X	
Bobritzsch-Hilbersdorf	X	
Brand-Erbisdorf, Stadt	X	

Noch: Feststellung des Briefwahlergebnisses bei der Bundestagswahl 2017 im Freistaat Sachsen
nach Wahlkreisen

Gemeinde	Briefwahl wurde durchgeführt für...	
	eine Gemeinde	mehrere Gemeinden
noch: 161 Mittelsachsen		
Döbeln, Stadt	X	
Eppendorf	X	
Flöha, Stadt	X	
Frankenberg/Sa., Stadt	X	
Frauenstein, Stadt	X	
Freiberg, Stadt, Universitätsstadt	X	
Großhartmannsdorf	X	
Großschirma, Stadt	X	
Großweitzschen	X	
Hainichen, Stadt	X	
Halsbrücke	X	
Hartha, Stadt	X	
Kriebstein	X	
Leisnig, Stadt	X	
Leubsdorf	X	
Lichtenberg/Erzgeb.		X
Lichtenberg/Erzgeb.		
Weißborn/Erzgeb.		
Mittweida, Stadt, Hochschulstadt		X
Altmittweida		
Mittweida, Stadt, Hochschulstadt		
Mulda/Sa.	X	
Neuhausen/Erzgeb.	X	
Niederwiesa	X	
Oberschöna	X	
Oederan, Stadt	X	
Ostrau	X	
Rechenberg-Bienenmühle	X	
Reinsberg	X	
Rossau	X	
Roßwein, Stadt	X	
Sayda, Stadt		X
Dorfchemnitz		
Sayda, Stadt		
Striegistal	X	
Waldheim, Stadt	X	
Zschoitz-Ottewig	X	
162 Chemnitz		
Chemnitz, Stadt	X	
163 Chemnitzer Umland - Erzgebirgskreis II		
Auerbach	X	

Noch: Feststellung des Briefwahlergebnisses bei der Bundestagswahl 2017 im Freistaat Sachsen nach Wahlkreisen

Gemeinde	Briefwahl wurde durchgeführt für...	
	eine Gemeinde	mehrere Gemeinden
noch: 163 Chemnitzer Umland - Erzgebirgskreis II		
Burgstädt, Stadt		X
Burgstädt, Stadt		
Mühlau		
Taura		
Burkhardtsdorf	X	
Callenberg	X	
Claußnitz	X	
Erlau	X	
Geringswalde, Stadt	X	
Gersdorf	X	
Gornsdorf	X	
Hartmannsdorf	X	
Hohenstein-Ernstthal, Stadt	X	
Hohndorf	X	
Jahnsdorf/Erzgeb.	X	
Königshain-Wiederau	X	
Lichtenau	X	
Lichtenstein/Sa., Stadt		X
Bernsdorf		
Lichtenstein/Sa., Stadt		
St. Egidien		
Limbach-Oberfrohna, Stadt		X
Limbach-Oberfrohna, Stadt		
Niederfrohna		
Lugau/Erzgeb., Stadt		X
Lugau/Erzgeb., Stadt		
Niederwürschnitz		
Lunzenau, Stadt	X	
Neukirchen/Erzgeb.	X	
Niederdorf	X	
Oberlungwitz, Stadt	X	
Oelsnitz/Erzgeb., Stadt	X	
Penig, Stadt	X	
Rochlitz, Stadt		X
Königsfeld		
Rochlitz, Stadt		
Seelitz		
Zettlitz		
Stollberg/Erzgeb., Stadt	X	
Thalheim/Erzgeb., Stadt	X	
Wechselburg	X	
Zwönitz, Stadt	X	
164 Erzgebirgskreis I		
Amtsberg	X	
Annaberg-Buchholz, Stadt	X	
Aue, Stadt	X	

Noch: Feststellung des Briefwahlergebnisses bei der Bundestagswahl 2017 im Freistaat Sachsen
nach Wahlkreisen

Gemeinde	Briefwahl wurde durchgeführt für...	
	eine Gemeinde	mehrere Gemeinden
noch: 164 Erzgebirgskreis I		
Bad Schlema	X	
Bärenstein		X
Bärenstein		
Königswalde		
Breitenbrunn/Erzgeb.	X	
Crottendorf	X	
Drebach	X	
Ehrenfriedersdorf, Stadt	X	
Eibenstock, Stadt	X	
Elterlein, Stadt	X	
Gelenau/Erzgeb.	X	
Geyer, Stadt		X
Geyer, Stadt		
Tannenberg		
Gornau/Erzgeb.	X	
Großolbersdorf	X	
Großrückerswalde	X	
Grünhain-Beierfeld, Stadt	X	
Grünhainichen		X
Börnichen/Erzgeb.		
Grünhainichen		
Johanngeorgenstadt, Stadt	X	
Jöhstadt, Stadt	X	
Lauter-Bernsbach, Stadt	X	
Lößnitz, Stadt	X	
Marienberg, Stadt	X	
Mildenaу	X	
Oberwiesenthal, Kurort, Stadt	X	
Olbernhau, Stadt	X	
Pockau-Lengefeld, Stadt	X	
Raschau-Markersbach	X	
Scheibenberg, Stadt		X
Scheibenberg, Stadt		
Schleittau, Stadt		
Schneeberg, Stadt	X	
Schönheide	X	
Schwarzenberg/Erzgeb., Stadt	X	
Sehmatal	X	
Seiffen/Erzgeb., Kurort		X
Deutschneudorf		
Heidersdorf		
Seiffen/Erzgeb., Kurort		
Stützengrün	X	
Thermalbad Wiesenbad	X	
Thum, Stadt	X	
Wolkenstein, Stadt	X	
Zschopau, Stadt	X	

Noch: Feststellung des Briefwahlergebnisses bei der Bundestagswahl 2017 im Freistaat Sachsen
nach Wahlkreisen

Gemeinde	Briefwahl wurde durchgeführt für...	
	eine Gemeinde	mehrere Gemeinden
noch: 164 Erzgebirgskreis I		
Zschorlau		X
Bockau		
Zschorlau		
165 Zwickau		
Crimmitschau, Stadt		X
Crimmitschau, Stadt		
Dennheritz		
Fraureuth	X	
Glauchau, Stadt	X	
Hartenstein, Stadt	X	
Kirchberg, Stadt		X
Crinitzberg		
Hartmannsdorf b. Kirchberg		
Hirschfeld		
Kirchberg, Stadt		
Langenbernsdorf	X	
Langenweißbach	X	
Lichtentanne	X	
Meerane, Stadt		X
Meerane, Stadt		
Schönberg		
Mülsen	X	
Neukirchen/Pleiße	X	
Reinsdorf	X	
Waldenburg, Stadt		X
Oberwiera		
Remse		
Waldenburg, Stadt		
Werdau, Stadt	X	
Wildenfels, Stadt	X	
Wilkau-Haßlau, Stadt	X	
Zwickau, Stadt	X	
166 Vogtlandkreis		
Adorf/Vogtl., Stadt		X
Adorf/Vogtl., Stadt		
Bad Brambach		
Bad Elster, Stadt		
Auerbach/Vogtl., Stadt		X
Auerbach/Vogtl., Stadt		
Ellefeld		

Noch: Feststellung des Briefwahlergebnisses bei der Bundestagswahl 2017 im Freistaat Sachsen
nach Wahlkreisen

Gemeinde	Briefwahl wurde durchgeführt für...	
	eine Gemeinde	mehrere Gemeinden
noch: 166 Vogtlandkreis		
Elsterberg, Stadt		X
Elsterberg, Stadt		
Limbach		
Netzschkau, Stadt		
Pöhl		
Falkenstein/Vogtl., Stadt		X
Bergen		
Falkenstein/Vogtl., Stadt		
Grünbach		
Neustadt/Vogtl.		
Theuma		
Tirpersdorf		
Werda		
Klingenthal, Stadt		X
Klingenthal, Stadt		
Muldenhammer		
Markneukirchen, Stadt		X
Markneukirchen, Stadt		
Mühlental		
Schöneck/Vogtl., Stadt		
Oelsnitz/Vogtl., Stadt		X
Bösenbrunn		
Eichigt		
Oelsnitz/Vogtl., Stadt		
Triebel/Vogtl.		
Pausa-Mühltroff, Stadt		X
Pausa-Mühltroff, Stadt		
Rosenbach/Vogtl.		
Plauen, Stadt	X	
Reichenbach im Vogtland, Stadt		X
Heinsdorfergrund		
Neumark		
Reichenbach im Vogtland, Stadt		
Rodewisch, Stadt		X
Lengenfeld, Stadt		
Rodewisch, Stadt		
Steinberg		
Treuen, Stadt		X
Neuensalz		
Treuen, Stadt		
Weischlitz	X	

Herausgeber, Redaktion, Gestaltung, Satz

Statistisches Landesamt des Freistaates Sachsen
Macherstraße 63, 01917 Kamenz
Telefon +49 3578 33-1913
Telefax +49 3578 33-1921
E-Mail info@statistik.sachsen.de

Druck

Diese Veröffentlichung steht ausschließlich in elektronischer Form bereit.

Redaktionsschluss

Oktober 2017

Bezug

Download im Internet kostenfrei unter
www.statistik.sachsen.de

Erscheinungsfolge

vierjährlich

Copyright

Statistisches Landesamt des Freistaates Sachsen, Kamenz 2017
Vervielfältigung und Verbreitung, auch auszugsweise, mit Quellenangabe gestattet

ISSN 2195-304X