



Sonderbericht

Zensus 2011

Gebäude- und Wohnungszählung
im Freistaat Sachsen am 9. Mai 2011

Teil 3

Eigentumsverhältnisse

Gebietsstand: 1. Januar 2014

FI /GWZ 2011-3

Zeichenerklärung

- Nichts vorhanden (genau Null)
- 0 weniger als die Hälfte von 1 in der letzten besetzten Stelle, jedoch mehr als nichts
- ... Angabe fällt später an
- / Zahlenwert nicht sicher genug
- . Zahlenwert unbekannt oder geheim zu halten
- x Tabellenfach gesperrt, weil Aussage nicht sinnvoll
- () Aussagewert ist eingeschränkt
- p vorläufige Zahl
- r berichtigte Zahl
- s geschätzte Zahl

Inhalt

	Seite
Vorbemerkungen	3
Erläuterungen	4
Ergebnisdarstellung - Gebäude und Wohnungen	7
Ergebnisdarstellung - Haushalte	16
Ergebnisdarstellung mit regionalem Bezug	24
Tabellenteil Gebäude und Wohnungen	
1. Gebäude mit Wohnraum und darin befindliche reine Wohnungen am 9. Mai 2011 nach Eigentumsform	25
2. Reine Wohnungen in Wohngebäuden am 9. Mai 2011 nach Eigentumsform und Nutzungsart	25
3. Wohngebäude am 9. Mai 2011 nach Gemeindegrößenklassen und Eigentumsform	26
4. Reine Wohnungen in Wohngebäuden am 9. Mai 2011 nach Gemeindegrößenklassen und Eigentumsform	26
5. Wohngebäude am 9. Mai 2011 nach Gebäudemerkmale und Eigentumsform	27
6. Reine Wohnungen in Wohngebäuden am 9. Mai 2011 nach Gebäudemerkmale und Eigentumsform	28
7. Reine Wohnungen in Wohngebäuden am 9. Mai 2011 nach Wohnungsmerkmalen und Eigentumsform	29
8. Wohngebäude (G) und darin befindliche reine Wohnungen (W) am 9. Mai 2011 nach Gemeinden und Eigentumsform	30
9. Wohngebäude (G) und darin befindliche reine Wohnungen (W) am 9. Mai 2011 nach Gemeinden, Eigentumsform und Baujahr	66
10. Anzahl der Wohnungen je Wohngebäude am 9. Mai 2011 nach Gemeinden und Eigentumsform	102
11. Durchschnittliche Wohnfläche je Wohnung am 9. Mai 2011 nach Gemeinden und Eigentumsform	112
12. Leerstandsquote am 9. Mai 2011 nach Gemeinden und Eigentumsform	122
13. Bewohnte Wohnungen am 9. Mai 2011 nach Gemeinden und Eigentumsform	132
14. Bewohnte Eigentümerwohnungen am 9. Mai 2011 nach Gemeinden und Eigentumsform	142
15. Mietwohnungen in Wohngebäuden am 9. Mai 2011 nach Gemeinden und Eigentumsform	152
Tabellenteil Haushalte	
16. Haushalte nach ausgewählten Merkmalen am 9. Mai 2011 nach Eigentumsform	164
17. Haushalte und deren Wohnsituation am 9. Mai 2011 nach Kreisfreien Städten und Landkreisen, Gemeindegrößenklassen und Eigentumsform	166
18. Einpersonenhaushalte und deren Wohnsituation am 9. Mai 2011 nach Kreisfreien Städten und Landkreisen, Gemeindegrößenklassen und Eigentumsform	168
19. Mehrpersonenhaushalte und deren Wohnsituation am 9. Mai 2011 nach Kreisfreien Städten und Landkreisen, Gemeindegrößenklassen und Eigentumsform	170
20. Haushalte mit Paaren ohne Kinder und deren Wohnsituation am 9. Mai 2011 nach Kreisfreien Städten und Landkreisen, Gemeindegrößenklassen und Eigentumsform	172
21. Haushalte mit Paaren mit Kindern und deren Wohnsituation am 9. Mai 2011 nach Kreisfreien Städten und Landkreisen, Gemeindegrößenklassen und Eigentumsform	174
22. Haushalte mit Alleinerziehenden und deren Wohnsituation am 9. Mai 2011 nach Kreisfreien Städten und Landkreisen, Gemeindegrößenklassen und Eigentumsform	176
23. Haushalte mit minderjährigen Kindern und deren Wohnsituation am 9. Mai 2011 nach Kreisfreien Städten und Landkreisen, Gemeindegrößenklassen und Eigentumsform	178
24. Seniorenhaushalte und deren Wohnsituation am 9. Mai 2011 nach Kreisfreien Städten und Landkreisen, Gemeindegrößenklassen und Eigentumsform	180

Inhalt

	Seite
Abbildungen	
Abb. 1	Eigentümerquote reiner Wohnungen in Wohngebäuden am 9. Mai 2011 nach Gemeinden 182
Abb. 2	Anteil der selbstgenutzten Wohnungen im Eigentum von Privatpersonen am 9. Mai 2011 nach Gemeinden 183
Abb. 3	Anteil der selbstgenutzten Eigentumswohnungen (Gemeinschaft von Wohnungseigentümern) am 9. Mai 2011 nach Gemeinden 184
Abb. 4	Anteil der Mietwohnungen an den bewohnten Wohnungen am 9. Mai 2011 nach Gemeinden 185
Abb. 5	Anteil der Mietwohnungen im Eigentum von natürlichen Personen am 9. Mai 2011 nach Gemeinden 186
Abb. 6	Anteil der Mietwohnungen im Eigentum von Wohnungsunternehmen am 9. Mai 2011 nach Gemeinden 187
Abb. 7	Veränderung des Anteils der Wohnungen im Eigentum von natürlichen Personen 2011 gegenüber 1995 nach Gemeinden 188
Abb. 8	Veränderung des Anteils der Wohnungen im Eigentum von Privatpersonen 2011 gegenüber 1995 nach Gemeinden 189
Abb. 9	Veränderung des Anteils der Wohnungen im Eigentum von Gemeinschaft von Wohnungseigentümern 2011 gegenüber 1995 nach Gemeinden 190
Abb. 10	Veränderung des Anteils der Wohnungen im Eigentum von Wohnungsunternehmen 2011 gegenüber 1995 nach Gemeinden 191
Abb. 11	Personen in Haushalten am 9. Mai 2011 nach Alter, Geschlecht und Typ des Haushalts 192
Abb. 12	Personen in Haushalten am 9. Mai 2011 nach Alter, Geschlecht und Nutzung der Wohnung 193
Abb. 13	Personen in Haushalten am 9. Mai 2011 nach Alter, Geschlecht und Eigentumsform 194
Abb. 14	Personen in Haushalten am 9. Mai 2011 nach Alter, Geschlecht, Nutzung der Wohnung und Typ des Haushalts 195
Abb. 15	Personen in Haushalten am 9. Mai 2011 nach Alter, Geschlecht, Nutzung der Wohnung und Eigentumsform 196
Abb. 16	Anteil der Haushalte in selbstgenutzten Wohnungen am 9. Mai 2011 nach Kreisfreien Städten und Landkreisen 197
Abb. 17	Anteil der Haushalte in Wohnungen im Eigentum von natürlichen Personen am 9. Mai 2011 nach Kreisfreien Städten und Landkreisen 197
Abb. 18	Anteil der Haushalte in Mietwohnungen im Eigentum von natürlichen Personen am 9. Mai 2011 nach Kreisfreien Städten und Landkreisen 198
Abb. 19	Anteil der Haushalte in Mietwohnungen im Eigentum von Wohnungsunternehmen am 9. Mai 2011 nach Kreisfreien Städten und Landkreisen 198
Abb. 20	Anteil der Einpersonenhaushalte in Mietwohnungen im Eigentum von natürlichen Personen am 9. Mai 2011 nach Kreisfreien Städten und Landkreisen 199
Abb. 21	Anteil der Mehrpersonenhaushalte in Mietwohnungen im Eigentum von natürlichen Personen am 9. Mai 2011 nach Kreisfreien Städten und Landkreisen 199
Abb. 22	Anteil der Haushalte mit minderjährigen Kindern in Mietwohnungen im Eigentum von Wohnungsunternehmen am 9. Mai 2011 nach Kreisfreien Städten und Landkreisen 200
Abb. 23	Anteil der Seniorenhaushalte in Mietwohnungen im Eigentum von Wohnungsunternehmen am 9. Mai 2011 nach Kreisfreien Städten und Landkreisen 200

Anhang

Erhebungsbogen der Gebäude- und Wohnungszählung 2011

Vorbemerkungen

Mit Stichtag 9. Mai 2011 wurde in Deutschland ein registrierter Zensus durchgeführt, mit dem Ziel Daten zur Bevölkerung, deren Erwerbssituation sowie zur Wohnsituation zu erheben. Zur Ermittlung der Wohnsituation wurde eine Gebäude- und Wohnungszählung (GWZ 2011) durchgeführt.

Ziel der GWZ 2011 war die flächendeckende, vollzählige und aktuelle Erfassung aller Gebäude mit Wohnraum und bewohnten Unterkünfte sowie der darin befindlichen Wohnungen. Die mit der GWZ 2011 ermittelten Bestandszahlen sind für die amtliche Statistik die Grundlage für die Fortschreibung der Gebäude und Wohnungen.

Im Ergebnis steht erstmals wieder ein zuverlässiges Datenmaterial zu einem einheitlichen Stichtag bereit, welches den Gebäude- und Wohnungsbestand, die Struktur und die regionale Verteilung, auch kleinräumig, widerspiegelt. Die letzten vergleichbaren Ergebnisse lieferte die Volkszählung 1987 für das frühere Bundesgebiet und die GWZ '95 für die neuen Bundesländer und Berlin-Ost.

Die Ergebnisse der GWZ 2011 stehen allen Interessenten in Politik und Verwaltung, Wirtschaft und Forschung sowie Privatpersonen zur Verfügung.

Mit der vorliegenden Veröffentlichung werden die Gebäude und Wohnungen in Bezug auf die Eigentumsverhältnisse dargestellt sowie die Wohnsituation der Haushalte nach der Eigentumsform analysiert. Den Ergebnissen nach Gemeinden und Kreisen liegt der Gebietsstand 1. Januar 2014 zugrunde.

Für bundesweite Ergebnisse steht eine zentrale Zensusdatenbank der Statistischen Ämter des Bundes und der Länder mit weiteren Informationen auf dem Internetportal <https://ergebnisse.zensus2011.de> bereit. Diese Ergebnisse beziehen sich auf den Gebietsstand 9. Mai 2011. Alle sächsischen Publikationen zum Zensus werden elektronisch über das Online-Portal des Statistischen Landesamtes unter www.statistik.sachsen.de/shop und/ oder www.statistik.sachsen.de/html/869.htm angeboten.

Rechtsgrundlagen

- Verordnung (EG) Nr. 763/2008 des Europäischen Parlaments und des Rates vom 9. Juli 2008 über Volks- und Wohnungszählungen (ABl. EG Nr. L 218 S. 14, 20);
- Gesetz zur Vorbereitung eines registrierter Zensus einschließlich einer Gebäude- und Wohnungszählung 2011 (Zensusvorbereitungsgesetz 2011 – Zens-VorbG 2011) vom 8. Dezember 2007 (BGBl. I S. 2808), zuletzt geändert durch Artikel 3 des Gesetzes vom 8. Juli 2009 (BGBl. I S. 1781);
- Gesetz zur Anordnung des Zensus 2011 sowie zur Änderung von Statistikgesetzen (Zensusgesetz 2011 – ZensG 2011) vom 8. Juli 2009 (BGBl. I S. 1781).

Auskunftspflicht bestand nach § 18 Abs. 2 ZensG 2011 für alle Eigentümer, Verwalter sowie sonstige Verfügungs- und Nutzungsberechtigte der Gebäude und Wohnungen. Die Erhebung wurde postalisch als Vollerhebung durchgeführt, alternativ konnte ein Onlinefragebogen genutzt werden.

Methodische Hinweise

Das Erhebungsprogramm der GWZ 2011 orientierte sich an den Empfehlungen der EU, umfasste sechs Fragen zum Gebäude und neun Fragen zur Wohnung.

Die Ergebnisdarstellung erfolgt nach einer einheitlichen begrifflichen Systematik. Die Gebäude und Wohnungen werden, entsprechend dem Erhebungsprogramm, jeweils hierarchisch abgebildet. Die Begrifflichkeiten entsprechen im Wesentlichen den Merkmalsausprägungen im Erhebungsprogramm.

Bei der GWZ wurden Gebäude mit Wohnraum erhoben. Das sind alle Gebäude der Gebäudeart Wohngebäude, Wohnheime und sonstige Gebäude mit Wohnraum. Auswertungsschwerpunkt für die GWZ-spezifischen Daten sind die Wohngebäude sowie darin befindliche Wohnungen, die über 95 Prozent des Gebäude- und Wohnungsbestandes abbilden.

Die Wohnungssystematik ergibt sich hauptsächlich aus dem Erhebungsmerkmal Wohnungsnutzung. Die Ergebnisdarstellung beschränkt sich dabei auf Wohnungen, die dem Wohnungsmarkt zur Verfügung stehen (reine Wohnungen). Das sind bewohnte und leerstehende Wohnungen. Unberücksichtigt bleiben Wohnungen, die nach Angaben des Eigentümers am Stichtag gewerblich oder als Ferien- und Freizeitwohnung genutzt bzw. von Diplomaten oder ausländischen Streitkräften bewohnt wurden.

Für die Ergebnisdarstellung zur Wohnsituation der Haushalte wurden dagegen unabhängig von der Gebäudeart sowie in bewohnten Unterkünften alle bewohnten Wohnungen berücksichtigt, in denen zum Stichtag private Haushalte gelebt haben.

Abweichend zu den in der öffentlichen Zensusdatenbank zur Verfügung gestellten Daten erfolgt die Darstellung der sächsischen Haushalte im vorliegenden Bericht entsprechend der europäischen Definition für Personen am üblichen Aufenthaltsort, d. h. für Personen mit Haupt- oder alleiniger Wohnung. Unberücksichtigt bleiben auch die Personen ohne eigene Haushaltsführung in Gemeinschaftsunterkünften, so dass die Bevölkerung in Haushalten stets geringer als die amtliche Einwohnerzahl ist.

Das Verfahren der Haushaltegenerierung

Ein wichtiges Ziel des Zensus 2011 ist es, Daten zu Zahl und Struktur von Haushalten und deren Wohnsituation zu gewinnen. Da diese Informationen nicht in den genutzten Verwaltungsregistern vorhanden sind, wurde mit der Haushaltegenerierung ein neuartiges, regelbasiertes Ver-

fahren entwickelt, um diesen Haushaltszusammenhang zu ermitteln. Dabei werden die für eine Anschrift vorliegenden Personeninformationen zu Haushalten zusammengefasst und den in der GWZ erfassten Wohnungen an der Anschrift zugeordnet. Die Haushaltegenerierung bildet damit Wohnhaushalte, das sind alle Personen, die gemeinsam in einer Wohnung leben. Die Haushaltegenerierung durchläuft im Wesentlichen vier Verfahrensschritte. Im ersten Schritt konnten aus den Melderegistern Beziehungsformen wie Ehen, eingetragene Lebenspartnerschaften, Nachkommensbeziehungen und gesetzliche Vertreterschaften, die an einer Anschrift zwischen zwei Personen hinterlegt sind, abgebildet werden. Im zweiten Schritt wurden die aus der Gebäude- und Wohnungszählung erfragten Wohnungsinhabernamen mit den Namen der Personen im Melderegister je Anschrift zusammengeführt. Dieser Schritt war erforderlich, da im Melderegister keine Angaben existieren, in welcher Wohnung eine Person wohnt.

Da über die im ersten Schritt genannten Beziehungsformen hinausgehende Haushalts- und Lebensformen existieren, wurden im dritten Schritt weitere Informationen aus den Melderegistern genutzt. Als Hinweise auf zusammenlebende Personen dienten z. B. übereinstimmende Namen, gleiche Daten der Familienstandsänderung oder des Einzugs, aber auch eine gemeinsame frühere Wohnanschrift. In einem letzten Schritt wurden die Personen, die durch die Schritte 1 bis 3 noch keinem Wohnhaushalt zugeordnet wurden, auf Basis statistischer Eigenschaften, wie z. B. der verfügbaren Wohnfläche je Person zusammengeführt.

Geheimhaltung

Wie bei allen Veröffentlichungen der amtlichen Statistik in Deutschland gilt auch bei den Veröffentlichungen des Zensus 2011, dass die Einzeldaten der Befragten grundsätzlich geheim zu halten sind, da sie dem Statistikgeheimnis nach § 16 Bundesstatistikgesetz unterliegen. Aus den Veröffentlichungen dürfen demnach keine Rückschlüsse auf einzelne Personen möglich sein. Gleichzeitig besteht jedoch der Bedarf den Informationsgehalt der veröffentlichten Tabellen so hoch wie möglich zu halten.

Für die im Bericht veröffentlichten Ergebnisse zu Gebäuden und Wohnungen wurde die statistische Geheimhaltung durch das Verfahren SAFE sichergestellt. Die Abkürzung SAFE steht für „Sichere Anonymisierung für Einzeldaten“. SAFE ändert die Daten so, dass jede in den Originaldaten existierende Merkmalskombination (z. B. für Gebäude, Wohnungen) in den Daten mindestens dreimal oder gar nicht mehr auftritt. Weitere Erläuterungen zu SAFE sind unter www.zensus2011.de zu finden.

Mit der Entscheidung des Statistischen Landesamtes zur Veröffentlichung tiefer regionaler und fachlicher Gliederungen der Ergebnisse kamen weitere Verfahren (z. B. Zellspernung) zur Anwendung, damit die Anforderungen zur Geheimhaltung erfüllt sind. Bei der Ergebnisdarstellung kann es zu geringfügigen Abweichungen kommen.

Hinweise zum Vergleich zur GWZ'95

In der vorliegenden Veröffentlichung werden auch Vergleiche mit den Ergebnissen der GWZ'95 herangezogen. Unterschiede zur GWZ 2011 bezüglich der Definitionen und Merkmalsausprägungen erforderten geringfügige methodische Anpassungen.

So wurde z. B. die Erfassung der Eigentümerstruktur bei der GWZ'95 durch zwölf und bei der GWZ 2011 durch acht Ausprägungen erhoben. Für den Vergleich wurden die Eigentumsformen der GWZ'95 den Ausprägungen der GWZ 2011 zugeordnet.

Erläuterungen

- Erhebungseinheiten

Gebäude mit Wohnraum

Zu den Gebäuden mit Wohnraum zählen Wohngebäude, Wohnheime sowie sonstige Gebäude mit Wohnraum. Als Gebäude mit Wohnraum gilt jedes für längere Dauer errichtete Bauwerk mit mindestens einer Wohnung und eigenem Zugang. Brandmauern innerhalb zusammenhängender Bebauung (z. B. Doppelhäuser), die vom Keller bis zum Dach reichen, sind immer gebäudetrennend. Ist keine Brandmauer vorhanden, so gelten die zusammenhängenden Gebäudeeinheiten als einzelne Gebäude, wenn sie einen eigenen Zugang besitzen. Gebäude mit Wohnraum sind auch administrative und gewerblich genutzte Gebäude mit mindestens einer Wohnung sowie alle leerstehenden Gebäude mit Wohnungen.

Wohngebäude

Wohngebäude sind Gebäude, die mindestens zur Hälfte der Gesamtnutzfläche für Wohnzwecke genutzt werden.

Wohnungen

Wohnungen besitzen nach außen abgeschlossene, zu Wohnzwecken bestimmte, in der Regel zusammenliegende Räume, die die Führung eines eigenen Haushalts ermöglichen. Sie haben einen eigenen Eingang unmittelbar vom Freien, von einem Treppenhaus oder einem Vorraum. Zur Wohnung können aber auch außerhalb des eigentlichen Wohnungsabschlusses liegende, zu Wohnzwecken ausgebaut, Keller- oder Bodenräume (z. B. Mansarden) gehören. Eine Küche oder Kochnische muss nicht vorhanden sein.

- Gebäude- und Wohnungsmerkmale

Anzahl der Wohnungen

Die Anzahl der Wohnungen bestimmt die Gebäudegröße, unabhängig von der Art der Wohnungsnutzung.

Gebäudetyp

Der Gebäudetyp beschreibt die Bauweise des Gebäudes. Es wird unterschieden zwischen freistehendem Haus, Doppelhaushälfte, gereihtes Haus und anderer Gebäudetyp.

Baujahr

Ist das Jahr der Bezugsfertigstellung des Gebäudes. Spätere Erweiterungs- und Umbauten bzw. Sanierungen verändern nicht das Baujahr. Lediglich bei Wiederaufbau nach Totalschaden war dieses Jahr anzugeben. Unschärfen bezüglich des tatsächlichen Baujahres können auftreten, wenn das Baujahr ersatzweise geschätzt bzw. das Jahr der Sanierung angegeben wurde.

Eigentumsform

„Eigentümer“ sind die Personen, denen das Eigentum an dem Gebäude bzw. der Wohnung rechtlich zusteht, z. B. aufgrund eines Grundbucheintrags. Zur Ergebnisdarstellung wurden die acht erhobenen Eigentumsformen in maximal drei Gruppen, das sind **natürliche Personen**, **Wohnungsunternehmen** und **sonstige Eigentumsform** zusammengefasst.

Natürliche Personen

- **Privatpersonen** sind alle natürlichen Personen, denen ein Gebäude und damit alle darin befindlichen Wohnungen gehört. Dies können Einzelpersonen, Paare oder sonstige Gruppen von Personen sein, z. B. Erbgemeinschaften.
- **Gemeinschaft von Wohnungseigentümern** ist eine Eigentumsform, die für Gebäude (Mehrfamilienhaus) gilt, die nach dem Wohnungseigentumsgesetz (WEG) in Eigentumswohnungen aufgeteilt sind.

Wohnungsunternehmen

- **Wohnungsgenossenschaften** sind Wohnungsunternehmen, die die Rechtsform einer Genossenschaft haben.
- **Kommune oder kommunale Wohnungsunternehmen** sind Unternehmen oder Einrichtungen, bei denen die Kommune mit mehr als 50 Prozent Nennkapital oder Stimmrecht beteiligt ist.
- **Privatwirtschaftliche Wohnungsunternehmen** sind alle privatwirtschaftlichen Wohnungsunternehmen, ohne Genossenschaften.

Sonstige Eigentumsform

- **Andere privatwirtschaftliche Unternehmen** sind alle privatrechtlichen Unternehmen, in deren Eigentum sich Wohnungen befinden, deren primärer Erwerbszweck aber nicht die Wohnungsvermietung ist (z. B. Banken, Versicherungen, Fonds).
- **Bund und Land** sind Unternehmen oder Einrichtungen, bei denen der Bund oder das Land mit mehr als 50 Prozent Nennkapital oder Stimmrecht beteiligt ist.
- **Organisationen ohne Erwerbzweck** sind z. B. Kirchen.

Heizungsart

Es gilt die Heizungsart, mit welcher der überwiegende Teil der Wohnfläche im Gebäude beheizt wird. Unter Sammelheizung werden folgende Heizungsarten zusammengefasst: Fernheizung, Blockheizung, Zentralheizung sowie Etagenheizung. Wohnungen ohne Sammelheizung wer-

den mit Einzel- oder Mehrraumöfen beheizt bzw. besitzen keine Heizung (z. B. Gebäude für Abriss vorgesehen, in Sanierung befindlich).

Nutzungsart der Wohnung

- In **Eigentümerwohnungen bzw. Eigentümerhaushalten** ist mindestens ein Bewohner Eigentümer des Gebäudes bzw. der Wohnung. Neben den Eigentümern können auch noch Untermieter in der Wohnung wohnen.
- Die **Mieterhaushalte** wohnen in **Mietwohnungen**, die zu Wohnzwecken vermietet oder mietfrei überlassen wurden.
- **Leerstehende Wohnungen** sind Wohnungen, die am Erhebungsstichtag weder zu Wohnzwecken vermietet, noch von Eigentümern selbst bewohnt und auch keine Ferien- und Freizeitwohnung sind. Wenn der Eigentümer/Mieter wegen Umbau/Modernisierung kurzzeitig - bei Weiterbestehen des Mietverhältnisses - vorübergehend eine Ersatzwohnung beziehen muss, so ist die Wohnung nicht leerstehend.

Wohnfläche

Ist die Grundfläche der gesamten Wohnung. Zur Wohnung zählen auch außerhalb des eigentlichen Wohnungsabschlusses liegende Räume (z. B. Mansarden) sowie zu Wohnzwecken ausgebaute Keller- und Bodenräume.

Zahl der Räume

Die Zahl der Räume umfasst alle Wohn-, Ess- und Schlafzimmer und andere separate Räume (z. B. bewohnbare Keller- und Bodenräume) von mindestens 6 m² Größe sowie abgeschlossene Küchen, unabhängig von deren Größe. Bad, Toilette, Flur und Wirtschaftsräume werden grundsätzlich nicht mitgezählt.

Ausstattung

Die Ausstattung der Wohnung wird bestimmt durch das Vorhandensein von Sanitäreinrichtungen (Bad/Dusche und WC) innerhalb einer Wohnung mit bzw. ohne Sammelheizung.

- Bevölkerung, Haushalte und Familien

Haushalt

Ein Haushalt besteht aus mindestens einer Person. Zugrunde gelegt wird das Konzept des gemeinsamen Wohnens. Alle Personen, die gemeinsam in einer Wohnung leben, gelten als Mitglieder desselben Haushalts. Als ein Privathaushalt wird ein Haushalt bezeichnet, der nur aus Personen besteht, die eine eigene Haushaltsführung aufweisen. Personen in Anstalten bzw. Gemeinschaftsunterkünften werden nicht als Privathaushalt erfasst. Gemeinschaftsunterkünfte können aber Privathaushalte beherbergen (z. B. Haushalt des Anstaltsleiters). Eine Person des Privathaushalts wird als Bezugsperson bestimmt. Ausgehend von dieser Person wird der Haushaltstyp und die Stellung der weiteren Personen im Haushalt bestimmt.

Haushaltsgröße

Dieses Merkmal gibt die Anzahl der in einem Haushalt lebenden Personen an.

Familienform

Dieses Merkmal beschreibt, in welcher Konstellation die Personen einer Kernfamilie gemeinschaftlich leben mit Fokus auf die Existenz von Kindern in der Kernfamilie. Die Familienform der Kernfamilie beschreibt Paare mit und ohne Kinder sowie Alleinerziehende.

Einpersonenhaushalt

Ein Einpersonenhaushalt bezeichnet einen Haushalt mit einer allein lebenden Person (Singlehaushalt).

Paare

Der Begriff Paar umfasst Paare in einer Ehe, Paare in einer eingetragenen Lebenspartnerschaft und Paare in einer nichtehelichen Lebensgemeinschaft, die jeweils in einem Privathaushalt zusammenleben.

Kind

Unter Kind ist ein leiblicher Sohn bzw. ein Stief- oder Adoptivsohn oder eine leibliche Tochter bzw. eine Stief- oder Adoptivtochter (ungeachtet des Alters) zu verstehen, dessen bzw. deren üblicher Aufenthaltsort sich im Privathaushalt mindestens eines Elternteils befindet und der bzw. die in diesem Haushalt ohne Partner oder eigene Kinder lebt. Pflegekinder sind nicht eingeschlossen. Ein Sohn oder eine Tochter, der bzw. die mit einem Ehegatten, mit einem eingetragenen Partner, mit einem Partner in einer eheähnlichen Gemeinschaft oder mit eigenen Kindern lebt, gilt nicht als Kind.

Alleinerziehende

Alleinerziehende sind Mütter oder Väter als Elternteile ohne Partner mit mindestens einem Kind innerhalb eines Haushalts. Elternteile mit Lebenspartner/-in im Haushalt zählen zu den Paaren mit Kindern.

Seniorenhaushalt

Dieses Merkmal beschreibt Haushalte mit ausschließlich Senioren. Die Einteilung erfolgt hier in Abhängigkeit vom Alter der in einem Haushalt wohnhaften Personen. Als Senioren gelten diejenigen Personen, welche zum Zensusstichtag 9. Mai 2011 das 65. Lebensjahr vollendet haben.

- Kennzahlen für Gebäude und Wohnungen**Wohnungen je Gebäude**

Durchschnittliche Zahl der reinen Wohnungen in Wohngebäuden

Eigentümerquote

Anteil der vom Eigentümer selbstgenutzten Wohnungen an der Anzahl der bewohnten Wohnungen in Wohngebäuden (reine Wohnungen in Wohngebäuden)

Leerstandsquote

Anteil der leerstehenden Wohnungen an der Gesamtzahl der reinen Wohnungen

Wohnfläche je Wohnung

Durchschnittliche Wohnfläche je Wohnung in m²

Räume je Wohnung

Durchschnittliche Zahl der Räume (einschließlich Küche) je Wohnung

- Kennzahlen für Haushalte**Wohneigentumsquote**

Anteil der von Eigentümerhaushalten selbst genutzten Wohnungen an der Anzahl der bewohnten Wohnungen in Gebäuden mit Wohnraum und bewohnten Unterkünften.

Personen je Haushalt

Durchschnittliche Zahl der Personen je Haushalt

Ergebnisdarstellung - Gebäude und Wohnungen

Am 9. Mai 2011 gab es im Freistaat Sachsen 801 000 Wohngebäude, in denen sich 2,24 Millionen Wohnungen befanden. Von den Wohnungen waren 2,0 Millionen bewohnt und knapp 10 Prozent leer stehend. Ein Drittel der bewohnten Wohnungen wurde von privaten Eigentümern zu Wohnzwecken selbst genutzt, zwei Drittel standen dem Mietwohnungsmarkt zur Verfügung.

Mit der gleichzeitigen Veränderung des Gebäude- und Wohnungsbestandes und der Eigentümerstruktur, die für acht unterschiedliche Eigentümergruppen erfasst wurde, können die Eigentümer- und Mietwohnungen differenziert nach der jeweiligen Eigentumsform dargestellt werden. Dabei sind insbesondere die Veränderungen seit 1995 nachvollziehbar, weil mit den Ergebnissen der GWZ'95 in Sachsen und den anderen neuen Bundesländern entsprechende statistische Daten vorliegen. Eine Veröffentlichung der Veränderungen der Gebäude- und Wohnungsstruktur seit 1995 wurde im April 2014 mit dem Titel „Vergleich der Ergebnisse der Gebäude- und Wohnungszählungen 2011 und 1995“ publiziert.

Darüber hinaus gestatten die Ergebnisse des Zensus erstmals kleinräumige Auswertungen darüber, welche Haushalte, Familien bzw. Personen häufiger wo und wie im selbstgenutzten Eigentum oder zur Miete wohnen. Entsprechende Ausführungen erfolgen im Abschnitt „Ergebnisdarstellung – Haushalte“ ab Seite 16.

Die besondere Struktur des sächsischen Gebäude- und Wohnungsbestandes in Verbindung mit der Eigentümerstruktur und die daraus resultierenden spezifischen Wohnbedingungen werden im Vergleich mit den bundesweiten Ergebnissen deutlich.

Der Wohngebäudebestand in Sachsen war 2011 zu fast 81 Prozent im Eigentum von Privatpersonen. Damit waren fast 48 Prozent der Wohnungen in privater Hand. Im Besitz der Gemeinschaft von Wohnungseigentümern waren weitere 18 Prozent der Wohnungen, die sogenannten Eigentumswohnungen. Da es sich bei den Wohnungseigentümern auch überwiegend um Privatpersonen handelt, befanden sich in Sachsen zum Zensusstichtag 89 Prozent aller Wohngebäude insgesamt im Besitz der natürlichen Personen. Betrachtet man die in diesen Gebäuden befindlichen Wohnungen, so gehörten zwei Drittel der Wohnungen natürlichen Personen. Deutschlandweit verfügte diese Eigentümergruppe 2011 mit rund 80 Prozent über deutlich mehr Wohnungen.

Im Vergleich zum Bundesdurchschnitt hatten dagegen Wohnungsunternehmen in Sachsen fast doppelt so hohe Eigentümeranteile an Gebäuden und Wohnungen. So besaßen Wohnungsgenossenschaften fast 14 Prozent, kommunale Wohnungsunternehmen rund 11 Prozent sowie privatwirtschaftliche Wohnungsunternehmen weitere 6 Prozent der Wohnungen in Sachsen. Bund oder Land sowie Organisationen ohne Erwerbszweck als Eigentümergruppen verfügen sowohl in Sachsen als auch in Deutschland über sehr geringe Bestände und wurden daher im Bericht unter sonstige Eigentumsform zusammengefasst.

Die Unterschiede in den Bestandsstrukturen der einzelnen Eigentumsformen spiegeln sich im Verhältnis von Gebäude- und Wohnungsanteilen nach dem Baujahr, der Gebäudegröße und ebenso in der Art der Wohnungsnutzung, der Größe und Ausstattung der Wohnungen sowie in der regionalen Verteilung nach Gemeindegröße wider.

Tab. 1 Wohngebäude und darin befindliche Wohnungen im Freistaat Sachsen und Deutschland am 9. Mai 2011 nach Eigentumsform

Eigentumsform	Sachsen				Deutschland	
	Gebäude		Wohnungen		Gebäude	Wohnungen
	Anzahl	%	Anzahl	%		
Natürliche Personen	713 005	89,0	1 470 121	65,7	94,1	80,8
Privatpersonen	647 871	80,9	1 067 217	47,7	84,6	58,4
Gemeinschaft von Wohnungseigentümern	65 134	8,1	402 904	18,0	9,5	22,4
Wohnungsunternehmen	76 686	9,6	695 375	31,1	4,9	16,6
Wohnungsgenossenschaft	34 798	4,3	308 633	13,8	1,6	5,4
Kommune oder kommunales Wohnungsunternehmen	27 646	3,5	249 636	11,2	1,7	5,8
privatwirtschaftliches Wohnungsunternehmen	14 242	1,8	137 106	6,1	1,7	5,5
Sonstige Eigentumsform	11 131	1,4	72 522	3,2	1,0	2,5
Insgesamt	800 822	100	2 238 018	100	100	100

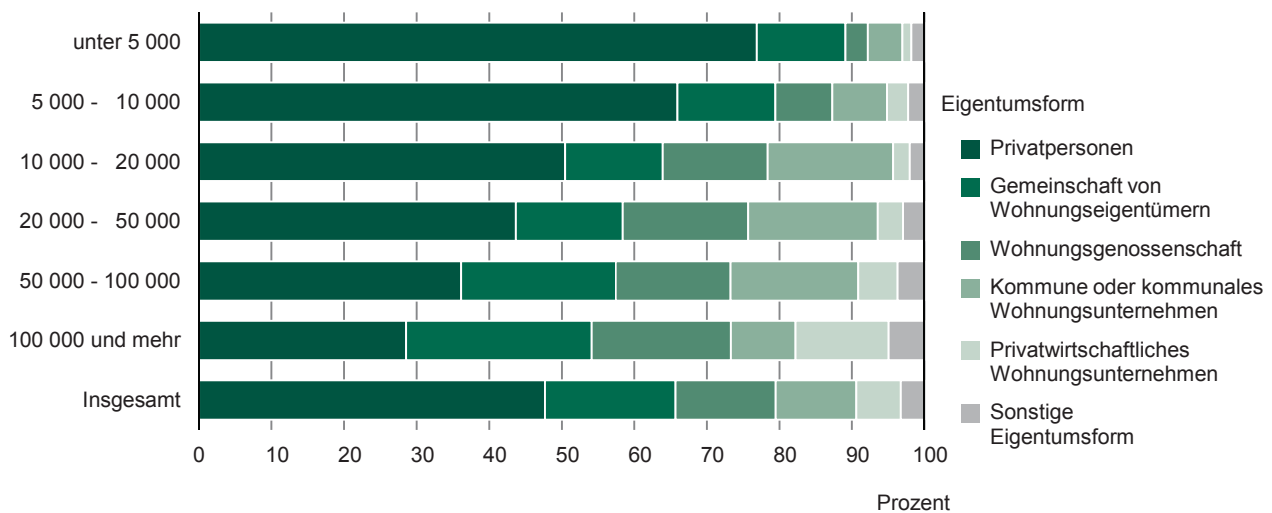
Gemeindegröße und Eigentumsform

Privatpersonen und Gemeinschaften von Wohnungseigentümern, d. h. die natürlichen Personen, waren in allen Gemeindegrößenklassen die stärkste Eigentümergruppe. Mit zunehmender Größe der Gemeinde verringerte sich der Anteil der Wohnungen im Eigentum von Privatpersonen und sinkt in Gemeinden ab 20 000 Einwohner auf unter 50 Prozent. Da in den großen Gemeinden der Anteil der Eigentumswohnungen bis auf rund 25 Prozent ansteigt, waren die Wohnungen in allen Gemeindegrößenklassen überwiegend im Besitz der natürlichen Personen.

Der Anteil der Wohnungen von Wohnungsunternehmen erhöht sich mit steigender Gemeindegröße. Dabei verfügten Genossenschaften und Kommunen insgesamt nach Gemeindegrößenklassen ab 10 000 Einwohner über relativ ausgeglichene Bestände. In den drei Kreisfreien Städten mit über 100 000 Einwohnern haben sich die Verhältnisse zu Gunsten privatwirtschaftlicher Wohnungsunternehmen verschoben. Maßgeblich dafür war der Verkauf des kommunalen Wohnungsbestandes in Dresden an ein überregionales privates Wohnungsunternehmen.

Abb. 1 Wohnungen in Wohngebäuden am 9. Mai 2011 nach Gemeindegröße und Eigentumsform

Gemeindegröße von ... bis unter ... Einwohner



Mit der Veränderung der Wohnungsbestände seit 1995 infolge von Neubau, Verkauf und Privatisierung, sowie Abriss und Rückbau haben sich die Eigentumsverhältnisse bis 2011 gewandelt.

Tab. 2 Veränderung des Wohnungsbestandes 2011 gegenüber 1995 nach Gemeindegröße und Eigentumsform

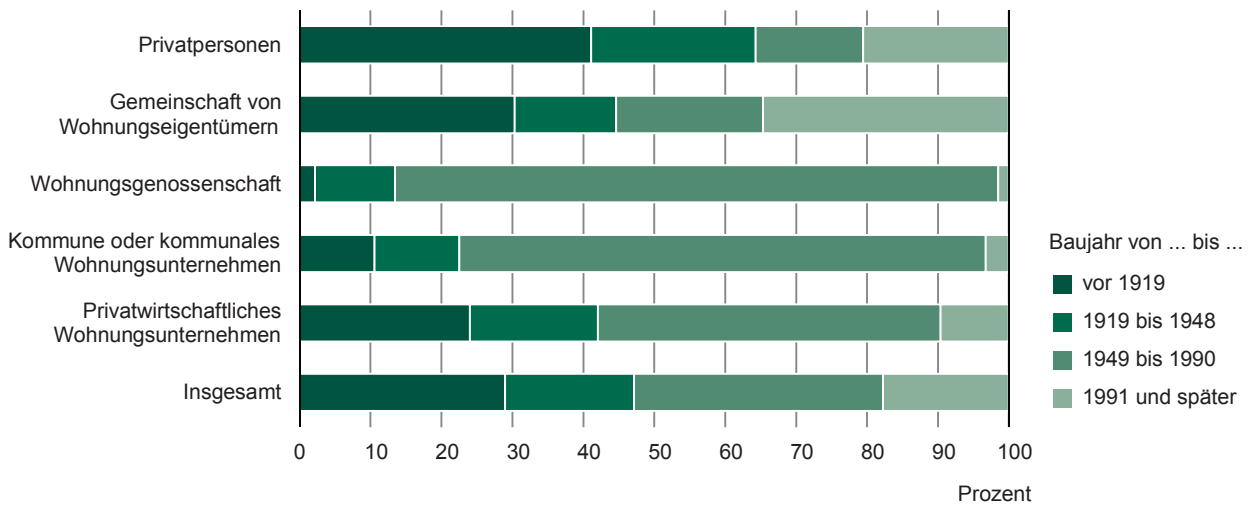
Gemeindegröße von ... bis unter ... Einwohner	Privatpersonen	Gemeinschaft von Wohnungseigentümern	Wohnungsunternehmen	Sonstige Eigentumsform
unter 5 000	9 439	33 396	-19 765	-10 681
5 000 - 10 000	11 870	37 404	-23 737	-10 645
10 000 - 20 000	8 206	39 369	-35 877	-6 790
20 000 - 50 000	12 111	38 996	-46 246	-3 600
50 000 - 100 000	-1 941	25 133	-30 597	-420
100 000 und mehr	10 624	174 707	-135 081	8 963
Insgesamt	50 309	349 005	-291 303	-23 173

Dabei hat sich der Wohnungsbestand der Wohnungsunternehmen um rund 290 000 Wohnungen reduziert. Zeitgleich wurde ein Zuwachs von rund 400 000 Wohnungen zu Gunsten der natürlichen Personen registriert. Dazu trugen insbesondere die Wohnungseigentümer mit einem Zuwachs von rund 350 000 Wohnungen deutlich bei.

Baujahr und Eigentumsform

Über die Hälfte des Wohngebäudebestandes im Freistaat Sachsen wurde vor 1949 erbaut. Damit verfügt Sachsen über einen der ältesten Gebäudebestände in Deutschland. Über eine Million Wohnungen wurden vor 1949 errichtet. Rund 30 Prozent der sächsischen Gebäude und Wohnungen stammten sogar aus Bauzeiten vor 1919. Gebäude und Wohnungen mit Baujahr vor 1949 befanden sich überwiegend im Eigentum der natürlichen Personen.

Im Zeitraum 1949 bis 1990 wurden mit rund 35 Prozent die meisten Wohnungen errichtet. Dabei dominieren die DDR-typischen Wohnungen im Geschoss- bzw. Plattenbau, die sich nach wie vor überwiegend im Besitz von Wohnungsunternehmen befinden.

Abb. 2 Wohnungen in Wohngebäuden am 9. Mai 2011 nach ausgewählten Eigentumsformen und Baujahr

Den größten Anteil am Wohnungsbestand in Gebäuden, die zwischen 1949 und 1990 errichtet wurden, hatten Wohnungsgenossenschaften mit rund 33 Prozent, was 85 Prozent ihres Wohnungsbestandes ausmachte. Auch drei Viertel der Gebäude im Besitz der kommunalen Wohnungsunternehmen sowie Kommunen stammten aus dieser Bauphase.

Durch die Bautätigkeit nach 1990 wurden fast so viele Gebäude neu errichtet, wie 2011 noch zum Gebäudebestand aus der DDR-Zeit erfasst wurden. Jedoch war der Anteil der Wohnungen in Wohngebäuden gegenüber der Baujahresgruppe 1949 bis 1990 nur halb so groß. Wohnungen, die nach 1990 neu errichtet wurden, befinden sich überwiegend im Besitz der natürlichen Personen, wobei 2011 rund 55 Prozent der Wohnungen Privatpersonen und ca. 35 Prozent Wohnungseigentümergeinschaften zugeordnet werden konnten. Der Anteil der nach 1990 errichteten Einfamilienhäuser lag dabei bei rund 17 Prozent bezogen auf den Wohngebäudebestand in Sachsen.

Tab. 3 Wohngebäude und Wohnungen am 9. Mai 2011 nach Baujahr

Baujahr von ... bis ...	Gebäude		Wohnungen	
	Anzahl	%	Anzahl	%
vor 1919	243 465	30,4	648 226	29,0
1919 - 1948	183 098	22,9	406 987	18,2
1949 - 1990	188 364	23,5	785 040	35,1
1991 und später	185 895	23,2	397 765	17,8
Insgesamt	800 822	100	2 238 018	100

Damit wird deutlich, dass die natürlichen Personen sowohl für den alten Gebäude- und Wohnungsbestand vor 1949 als auch für den Neubau nach 1990 die dominante Eigentümergruppe war. Wohnungsunternehmen verwalten dagegen überwiegend die Wohnungsbestände in Geschossbauten, die im Rahmen genossenschaftlicher oder staatli-

cher Wohnungsbauprogramme zu DDR-Zeiten entstanden sind.

Gebäudegröße und Eigentumsform

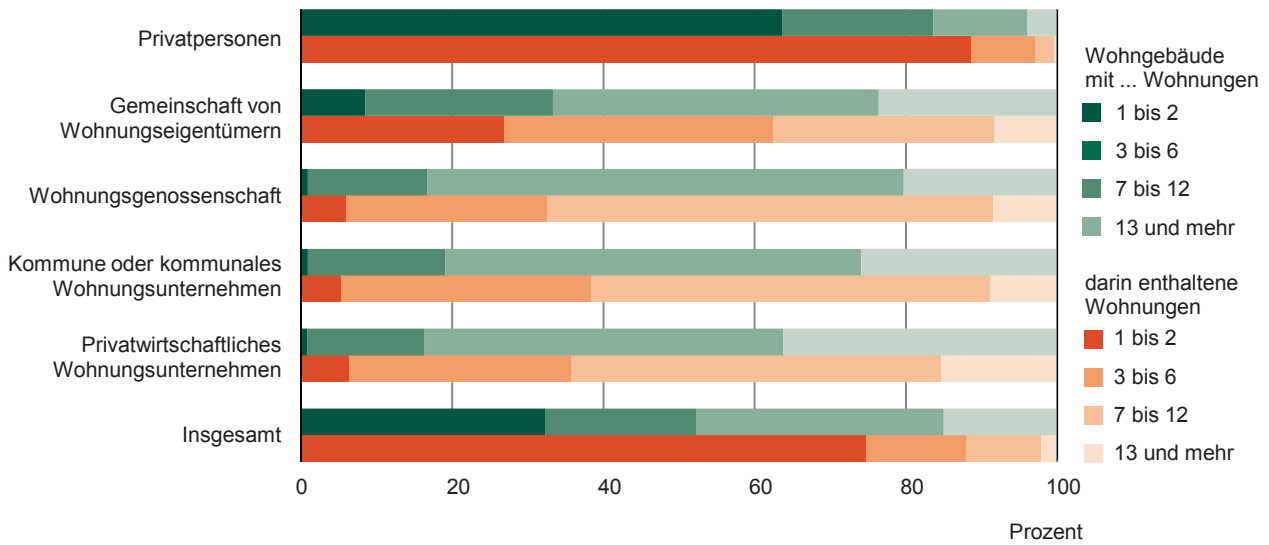
Für die einzelnen Bauphasen nach Jahren lassen sich statistisch die typischen Gebäudestrukturen nachvollziehen, die unter anderem durch die ehemaligen Bauherren bzw. aktuellen Eigentümer mit geprägt wurden. Unter regionalen, politischen und wirtschaftlichen Rahmenbedingungen hatten sich bis 1990 neben Privateigentum auch die Genossenschaften und kommunalen Wohnungsunternehmen in den Gemeinden unterschiedlich entwickelt, die bis heute die Stadtbilder prägen.

Differenziert man die Gebäude nach der Eigentumsform befanden sich in privaten Gebäuden im Durchschnitt nur 1,6 Wohnungen, das sind überwiegend Ein- und Zweifamilienhäuser. Gebäude von Wohnungsunternehmen verfügten dagegen im Durchschnitt über 9,1 Wohnungen, bundesweit waren es im Vergleich nur 7,2 Wohnungen je Gebäude.

Während die Gebäudegröße vom Bestand mit Baujahren vor 1949 durchschnittlich 2,9 Wohnungen betrug, wurden in der DDR-Bauphase große Gebäude mit durchschnittlich 4,2 Wohnungen je Gebäude errichtet. Für Gebäude, die nach 1990 gebaut wurden, ergab sich eine durchschnittliche Größe von 2,1 Wohnungen. Damit verfügte der sächsische Gebäudebestand in allen drei Bauphasen über größere Gebäude als in Deutschland insgesamt, wo sich die durchschnittliche Gebäudegröße von 2,1 in alten Gebäuden, über 2,4 auf 1,9 Wohnungen je Gebäude in nach 1990 erbauten Gebäuden verändert hat.

Der Anteil der Ein- und Zweifamilienhäuser insgesamt betrug 2011 in Sachsen 75 Prozent. Fast 99 Prozent der Einfamilienhäuser und 85 Prozent der Zweifamilienhäuser befanden sich dabei in der Hand von Privatpersonen.

Abb. 3 Wohngebäude und darin enthaltene Wohnungen am 9. Mai 2011 nach ausgewählten Eigentumsformen und Gebäudegröße

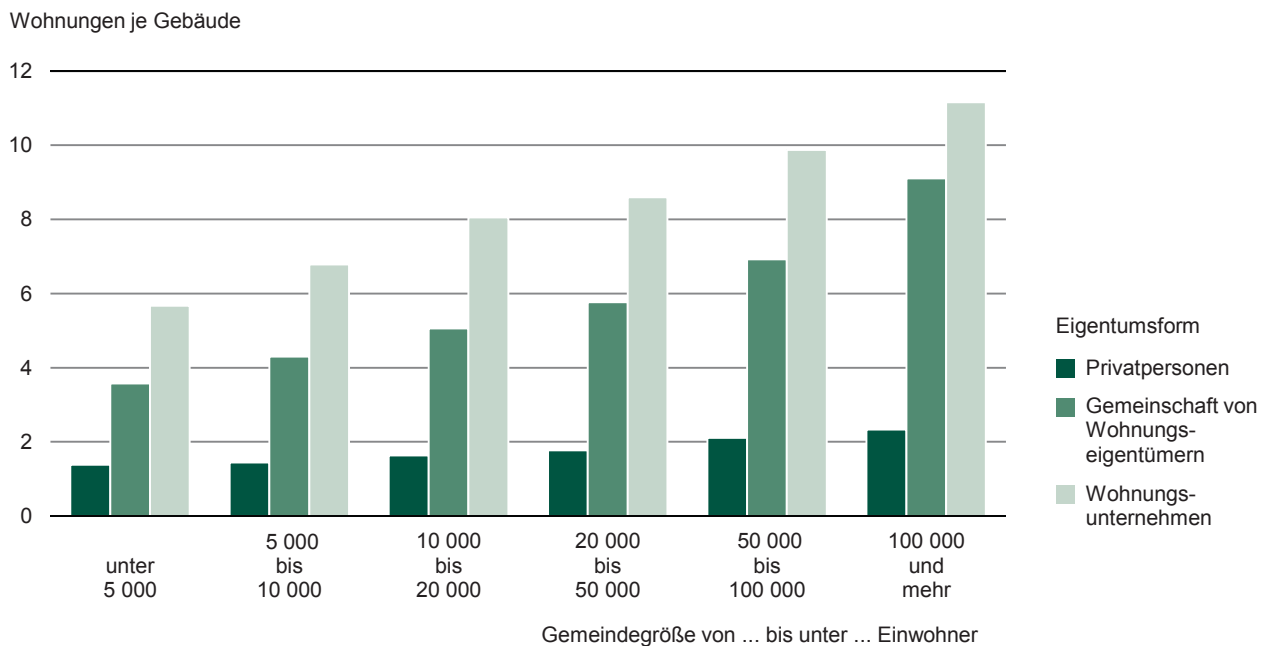


Gebäude mit Eigentumswohnungen, die teils aus Bestandsgebäuden verschiedener Gebäudeeigentümer in Wohnungseigentum umgewandelt wurden, weisen weniger signifikante Gebäudestrukturen auf. Die Gebäude bzw. Wohnungen vertreten alle Baualtersklassen und Gebäudegrößen. So wurden z. B. ehemalige Zweifamilienhäuser nach dem Wohnungseigentumsgesetz in zwei Wohnungen eigentumsrechtlich aufgeteilt oder Geschossbauten, ursprünglich im Besitz der Genossenschaften oder Kommunen, als Eigentumswohnungen an die ehemaligen Mieter verkauft. Neben staatlich geförderten Rückbaumaßnahmen wurden u. a. auf der Grundlage des Alt-schuldenhilfegesetzes Gebäude privatisiert oder abgerissen, um die überdimensionierten Baugebiete den wirtschaftlichen und demografischen Veränderungen anzupassen.

Der Gebäudebestand im Besitz der Wohnungsunternehmen weist typische und vergleichbare Gebäudegrößen auf. Hier dominieren Geschossbauten von 7 bis 12 Wohnungen, die in geschlossenen Baugebieten in der DDR-typischen Plattenbauweise errichtet worden sind. Mit zunehmender Einwohnerzahl steigt die Anzahl der Wohnungen in der Hand der Wohnungsunternehmen, die sich in überwiegend standardisierten Gebäudetypen an einzelnen Standorten konzentrieren.

Während 2011 drei von vier Gebäuden in Sachsen Ein- und Zweifamilienhäuser waren, befanden sich in dem einen Viertel der Gebäude mit 3 und mehr Wohnungen 70 Prozent der Wohnungen.

Abb. 4 Wohnungen je Gebäude am 9. Mai 2011 nach Gemeindegröße und ausgewählten Eigentumsformen



Die Anzahl der Wohnungen je Gebäude erhöht sich stetig mit der Gemeindegröße, aber sehr unterschiedlich für die hier dargestellten Eigentümergruppen. Für die Gebäude der Privatpersonen und Gebäude mit Eigentumswohnungen zeigt sich ein sehr differenziertes Bild, weil die Gebäude mit Eigentumswohnungen eher vom Typ her dem Geschossbau zuzuordnen sind. Entsprechend dem Wohnungsbedarf dominieren mit zunehmender Gemeindegröße große Gebäude mit vielen Mietwohnungen.

Wohnungsnutzung und Eigentumsform

Bestandsveränderungen sowie der Wandel der Eigentumsverhältnisse nach 1990 hatten Auswirkungen auf die Art der Wohnungsnutzung. Rund 90 Prozent der Wohnungen waren bewohnt, d. h. sie wurden von Eigentümern selbst bewohnt oder waren zu Wohnzwecken vermietet. Alle Gebäude- und Wohnungseigentümer können Wohnungen vermieten, aber nur die natürlichen Personen können eine Wohnung als Eigentümer auch selbst nutzen.

Tab. 4 Wohnungen in Wohngebäuden am 9. Mai 2011 nach Eigentumsform und Nutzungsart

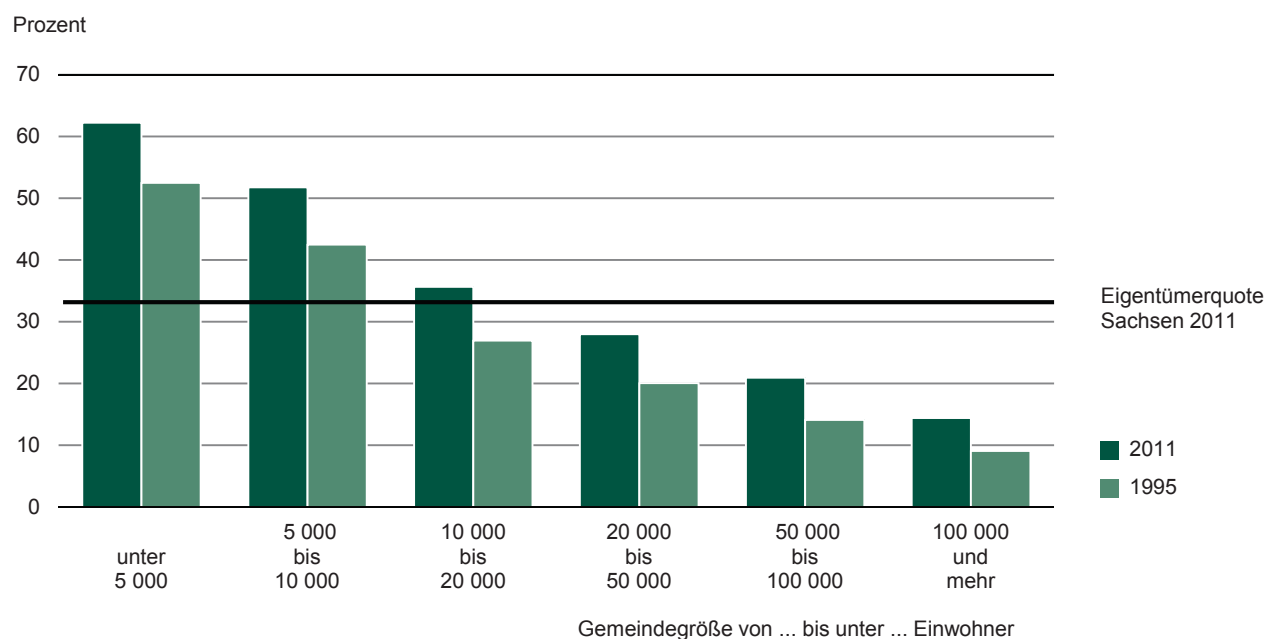
Eigentumsform	Insgesamt	Bewohnte Wohnungen			Leerstehende Wohnungen
		zusammen	Eigentümerwohnungen	Mietwohnungen	
Natürliche Personen	1 470 121	1 352 357	669 672	682 685	117 764
Privatpersonen	1 067 217	982 083	575 778	406 305	85 134
Gemeinschaft von Wohnungseigentümern	402 904	370 274	93 894	276 380	32 630
Wohnungsunternehmen	695 375	603 424	-	603 424	91 951
Wohnungsgenossenschaft	308 633	280 668	-	280 668	27 965
Kommune oder kommunales Wohnungsunternehmen	249 636	203 399	-	203 399	46 237
privatwirtschaftliches Wohnungsunternehmen	137 106	119 357	-	119 357	17 749
Sonstige Eigentumsform	72 522	60 929	-	60 929	11 593
Insgesamt	2 238 018	2 016 710	669 672	1 347 038	221 308

Eigentümerquote

Mit einer Eigentümerquote von 33,2 Prozent stand Sachsen im Vergleich der Flächenländer an letzter Stelle. Nur die Eigentümerquoten der Stadtstaaten Hamburg und Berlin lagen darunter. Für Deutschland insgesamt wurde eine Eigentümerquote von 45,8 Prozent ermittelt. Für die ostdeutschen Flächenländer insgesamt ergab sich eine niedrigere Eigentümerquote von 39,8 Prozent.

Insgesamt wurde in Sachsen nur jede dritte Wohnung vom Eigentümer selbstgenutzt. Während von den Wohnungen im Besitz der Privatpersonen zum Zensusstichtag das für fast 60 Prozent der Wohnungen zutraf, galt es für nur rund 25 Prozent der Eigentumswohnungen.

Abb. 5 Eigentümerquote 2011 und 1995 nach Gemeindegröße



Nach 1995 entwickelte sich der Bestand an Eigentumswohnungen rasant, wodurch sich der Anteil der Wohnungen im Besitz der natürlichen Personen insgesamt erheblich erhöht hat. Ein entsprechender Anstieg der selbstgenutzten Wohnungen ist jedoch ausgeblieben, weil diese Wohnungen häufiger als Kapitalanlage und Mietobjekt erworben wurden.

In allen Gemeinden ist gegenüber den Zählungsergebnissen von 1995 die Eigentümerquote gestiegen. Mit zunehmender Gemeindegröße nimmt die Eigentümerquote nach wie vor stetig ab. In Gemeinden bis 10 000 Einwohner war noch rund die Hälfte der Wohnungen Eigentümerwohnungen. In den größeren Städten dagegen sinkt der Anteil auch bedingt durch den hohen Anteil an Geschossbauten und die überwiegende Vermietung der Eigentumswohnungen bis auf geringe Anteile zu Gunsten der Mietwohnungen ab.

Gemeinden, für die zum Zensusstichtag in Sachsen Eigentümerquoten von über 85 Prozent ermittelt wurden, sind die sorbischen Gemeinden Räckelwitz, Crostwitz und Rabitz-Rosenthal im Landkreis Bautzen sowie Kreba-Neudorf im Landkreis Görlitz. Dagegen lagen die Eigentümerquoten für die Städte Leipzig, Dresden und Heidenau unter 15 Prozent.

Mietwohnungen und Eigentumsform

Mit rund 67 Prozent war der überwiegende Teil der Wohnungen vermietet. Reichlich die Hälfte der 1,3 Millionen vermieteten Wohnungen waren 2011 im Besitz der natürlichen Personen, wobei allein 40 Prozent davon vermietete Eigentumswohnungen waren. Von den anderen Eigentümergruppen waren die Genossenschaften der Vermieter mit dem größten Mietwohnungsbestand.

In den kleineren Gemeinden bis 10 000 Einwohner stellten die Privatpersonen die meisten Mietwohnungen. Mit steigender Gemeindegröße nahm der Anteil der Mietwohnungen im Besitz der Privateigentümer allerdings ab. In den drei Kreisfreien Städten Dresden, Chemnitz und Leipzig

befand sich mit rund 47 Prozent fast die Hälfte aller Mietwohnungen in der Hand von Wohnungsunternehmen.

Seit 1995 sind sowohl die Anzahl als auch der Anteil der Mietwohnungen rückläufig, denn zur GWZ '95 waren noch fast 74 Prozent der Wohnungen vermietet. Dennoch verfügte Sachsen 2011 mit rund 67 Prozent über den höchsten Mietwohnungsbestand von allen Flächenländern in Deutschland. Bundesweit waren knapp 52 Prozent der Wohnungen vermietet. Während 1995 mit 63 Prozent die Wohnungsunternehmen den überwiegenden Teil der Mietwohnungen in Sachsen besaßen, befanden sich 2011 schon über die Hälfte der Mietwohnungen in privater Hand, d. h. im Besitz der natürlichen Personen.

Abriss, Rückbau und Privatisierung nehmen Einfluss auf die Entwicklung der Mietwohnungsbestände der einzelnen Eigentümergruppen. Dabei reduzierte sich die Anzahl der Mietwohnungen der Wohnungsunternehmen in allen Gemeindegrößenklassen. Insgesamt hat sich der Mietwohnungsbestand der Wohnungsunternehmen seit 1995 um mehr als 300 000 Wohnungen reduziert.

Während Wohnungseigentümer in allen Größenklassen einen Zuwachs verzeichnen konnten, traf das für die Privatpersonen nur in Gemeinden ab 20 000 Einwohnern zu. Die Wohnungsunternehmen stellten in Sachsen rund 45 Prozent aller Mietwohnungen dem Wohnungsmarkt zur Verfügung.

Seit 1995 hat die Eigentümergruppe der natürlichen Personen auf dem Mietwohnungsmarkt deutlich an Bedeutung gewonnen. Dazu trug insbesondere die starke Zunahme der Eigentumswohnungen bei. Die Wohnungsunternehmen versuchen ihren Wohnungsbestand entsprechend dem Bedarf aufgrund der demografischen Entwicklung, durch Sanierung, Abriss und Rückbau dem Markt anzupassen.

Tab. 5 Mietwohnungen am 9. Mai 2011 nach Gemeindegröße und Eigentumsform

Gemeindegröße von ... bis unter ... Einwohner	Insgesamt	Davon							
		Privatpersonen		Gemeinschaft von Wohnungseigentümern		Wohnungs- unternehmen		sonstige Eigentumsform	
		Anzahl	%	Anzahl	%	Anzahl	%	Anzahl	%
unter 5 000	114 027	66 313	58,2	17 897	15,7	25 205	22,1	4 612	4,0
5 000 - 10 000	158 910	70 351	44,3	25 562	16,1	56 423	35,5	6 574	4,1
10 000 - 20 000	199 380	64 346	32,3	28 152	14,1	101 284	50,8	5 598	2,8
20 000 - 50 000	205 971	60 253	29,3	30 376	14,7	107 370	52,1	7 972	3,9
50 000 - 100 000	89 115	23 365	26,2	20 125	22,6	41 938	47,1	3 687	4,1
100 000 und mehr	579 635	121 677	21,0	154 268	26,6	271 204	46,8	32 486	5,6
Insgesamt	1 347 038	406 305	30,2	276 380	20,5	603 424	44,8	60 929	4,5

Tab. 6 Veränderung der Mietwohnungen 2011 gegenüber 1995 nach Gemeindegröße und Eigentumsform

Gemeindegröße von ... bis unter ... Einwohner	Privatpersonen	Gemeinschaft von Wohnungseigentümern	Wohnungsunternehmen	Sonstige Eigentumsform
unter 5 000	-10 995	15 127	-22 044	-9 523
5 000 - 10 000	-8 313	19 761	-30 107	-10 071
10 000 - 20 000	-4 616	24 549	-46 248	-5 470
20 000 - 50 000	2 204	26 111	-52 330	-3 009
50 000 - 100 000	471	18 442	-29 818	3
100 000 und mehr	5 581	141 125	-131 864	10 419
Insgesamt	-15 668	245 115	-312 411	-17 651

Leerstehende Wohnungen

In Sachsen waren zum Zensusstichtag 9,9 Prozent (221 000) der Wohnungen in Wohngebäuden nicht bewohnt. Die Leerstandsquote für Deutschland lag 2011 bei 4,4 Prozent. In den ostdeutschen Bundesländern insgesamt hatte sich die Leerstandsquote seit 1995 von 6,9 Prozent auf 7,6 Prozent erhöht. In Sachsen war 1995 ein Leerstand von 9,1 Prozent der Wohnungen festgestellt worden.

Obwohl die Leerstandsquote der privaten Wohnungseigentümer mit 8,0 Prozent im Vergleich zur Leerstandsquote der anderen Eigentümergruppen die geringste war, tragen die natürlichen Personen die größten Lasten infolge des hohen Leerstandes in Sachsen, denn über die Hälfte der leerstehenden Wohnungen befanden sich in deren Besitz. Vom Wohnungsbestand der Gemeinschaften von Wohnungseigentümern standen 8,1 Prozent der Wohnungen leer. Das waren knapp 15 Prozent der leerstehenden Wohnungen in Sachsen.

Tab. 7 Leerstehende Wohnungen am 9. Mai 2011 nach Eigentumsform

Eigentumsform	Leerstehende Wohnungen		Leerstandsquote
	Anzahl	%	
Natürliche Personen	117 764	53,2	8,0
Privatpersonen	85 134	38,5	8,0
Gemeinschaft von Wohnungseigentümern	32 630	14,7	8,1
Wohnungsunternehmen	91 951	41,5	13,2
Wohnungsgenossenschaft	27 965	12,6	9,1
Kommune oder kommunales Wohnungsunternehmen	46 237	20,9	18,5
privatwirtschaftliches Wohnungsunternehmen	17 749	8,0	12,9
Sonstige Eigentumsform	11 593	5,2	16,0
Insgesamt	221 308	100	9,9

Rund 13 Prozent der leerstehenden Wohnungen befanden sich im Besitz der Wohnungsgenossenschaften. Die Leerstandsquote lag mit 9,1 Prozent zwar leicht unter dem Durchschnitt, aber noch 1995 gab es kaum leerstehende Genossenschaftswohnungen in Sachsen. Über ein Fünftel der leerstehenden Wohnungen gehörten kommunalen Wohnungsunternehmen, die mit 18,5 Prozent die höchste Leerstandsquote in Sachsen verbuchten.

Umfangreiche Ausführungen zum Leerstand, differenziert nach der Eigentumsform, sind im Bericht „Gebäude- und Wohnungszählung im Freistaat Sachsen am 9. Mai 2011 – Teil 2 Leerstand“ veröffentlicht.

Wohnungsgröße und Eigentumsform

Die Größe der Wohnungen steht im Zusammenhang mit der Gebäude- und Eigentümerstruktur. Die durchschnittliche Wohnfläche je Wohnung betrug in Sachsen 74,4 m². Im Ländervergleich fiel nur im Stadtstaat Berlin der Durchschnittswert mit 72,2 m² pro Wohnung niedriger aus. Bundesweit wurde eine durchschnittliche Wohnfläche von 90,9 m² pro Wohnung ermittelt.

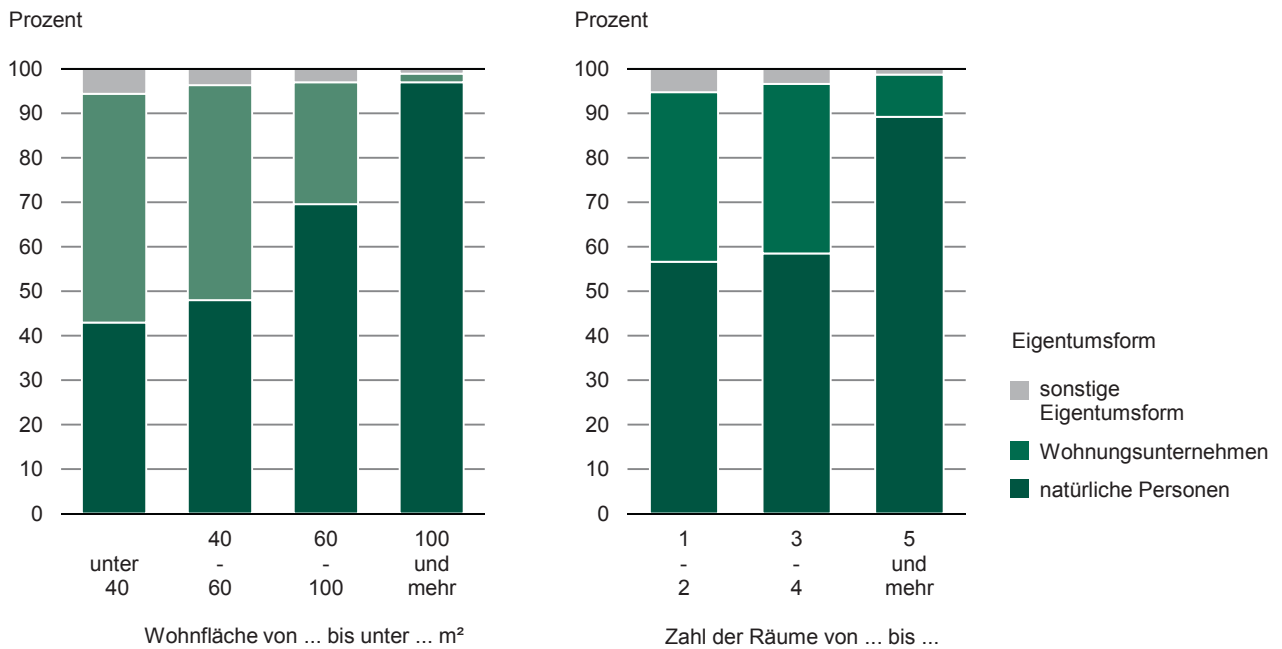
Die Wohnungen im Eigentum von Privatpersonen, überwiegend Wohnungen in Einfamilienhäusern, sind im Vergleich zu Wohnungen anderer Eigentümer am größten. Mit durchschnittlich 56 m² waren die Wohnungen in Geschossbauten am kleinsten, die sich im Eigentum von Kommunen oder kommunalen Wohnungsunternehmen befanden.

Tab. 8 Wohnungsgröße und Ausstattung am 9. Mai 2011 nach Eigentumsform

Eigentumsform	Durchschnittliche		Ausstattung der Wohnung in % ¹⁾
	Wohnfläche in m ²	Anzahl Räume je Wohnung	
Natürliche Personen	82,8	4,2	88,7
Privatpersonen	88,5	4,5	86,2
Gemeinschaft von Wohnungseigentümern	67,6	3,4	95,2
Wohnungsunternehmen	57,7	3,4	94,2
Wohnungsgenossenschaft	57,8	3,5	97,2
Kommune oder kommunales Wohnungsunternehmen	56,0	3,3	89,5
privatwirtschaftliches Wohnungsunternehmen	60,5	3,2	95,8
Sonstige Eigentumsform	64,2	3,3	91,8
Insgesamt	74,4	3,9	90,5

1) Ausstattung mit Badewanne/Dusche und WC sowie Sammelheizung

Abb. 6 Bewohnte Wohnungen am 9. Mai 2011 nach Wohnfläche sowie der Zahl der Räume und Eigentumsform

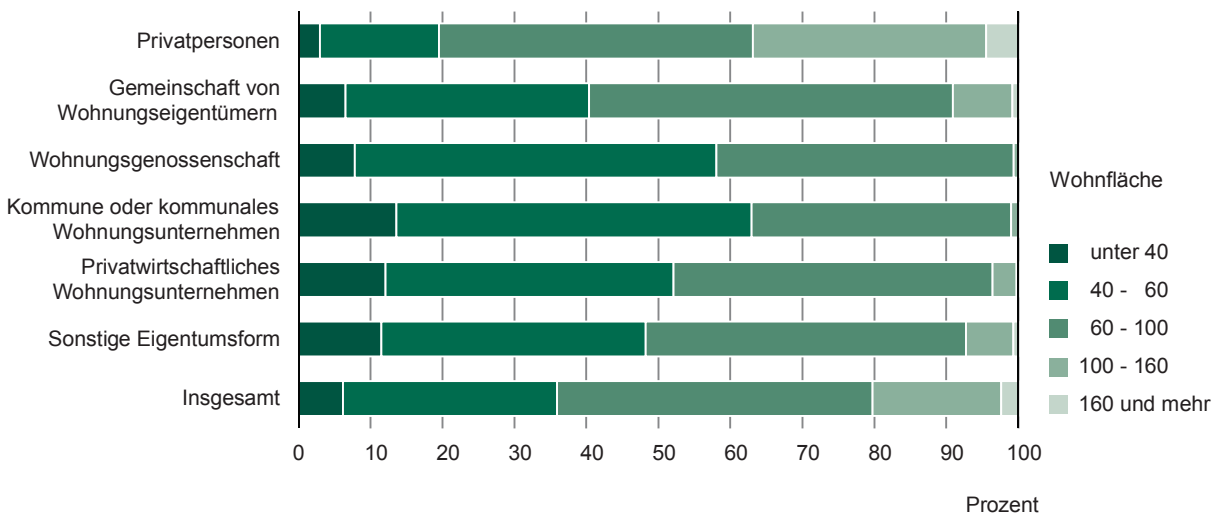


Eigentumswohnungen, fast ausschließlich im Eigentum von Privatpersonen, befinden sich insbesondere in den Großstädten in Mehrfamilienhäusern bzw. typischen Geschossbauten und verfügten entsprechend über durchschnittlich 67,7 m² Wohnfläche, vergleichbar mit den Wohnflächen der Mietwohnungen.

Zur Raumzahl zählen alle Wohnräume und sofern vorhanden die abgeschlossene Küche. Demnach verfügten die Wohnungen der Wohnungsunternehmen im Durchschnitt über 2 bis 3 Wohnräume und eine Küche. Die Wohnungen im Bestand der Privatpersonen umfassen insgesamt 4 bis 5 Räume, wobei die höchste durchschnittliche Raumzahl in den Einfamilienhäusern zu finden ist.

Der Anteil der sächsischen Wohnungen, die 2011 über eine gute Ausstattung innerhalb der Wohnungen verfügten, war sehr hoch. So konnte in über 90 Prozent der Wohnungen eine Ausstattung mit Badewanne/Dusche und WC innerhalb des Wohnungsabschlusses sowie Sammelheizung ermittelt werden. Der höchste Ausstattungsgrad wurde mit 97 Prozent für genossenschaftliche Wohnungen festgestellt. Damit stellt dieser Eigentümer für den Mietwohnungsmarkt voll ausgestattete Wohnungen zur Verfügung. Im Gegenzug war mit rund 86 Prozent der Wohnungen in Privatbesitz der Ausstattungsgrad noch relativ gering.

Abb. 7 Bewohnte Wohnungen am 9. Mai 2011 nach Eigentumsform und Wohnfläche



Tab. 9 Kennzahlen für Wohnungen im Eigentum natürlicher Personen am 9. Mai 2011 nach Wohnungsgröße und Ausstattung

Eigentumsform	Durchschnittliche Wohnfläche in m ²			Durchschnittliche Anzahl der Räume je Wohnung			Ausstattung der Wohnung in % ¹⁾		
	insgesamt	Eigentümerwohnungen	Mietwohnungen	insgesamt	Eigentümerwohnungen	Mietwohnungen	insgesamt	Eigentümerwohnungen	Mietwohnungen
Natürliche Personen	82,8	100,5	67,4	4,2	5,1	3,4	88,7	86,8	93,2
Privatpersonen	88,5	104,0	69,8	4,5	5,3	3,6	86,2	86,2	90,4
Gemeinschaft von Wohnungseigentümern	67,6	79,1	64,0	3,4	4,1	3,1	95,2	90,6	97,4

1) Ausstattung mit Badewanne/Dusche und WC sowie Sammelheizung

Obwohl Wohnungen in Ein- und Zweifamilienhäusern in der Regel über die größten Wohnflächen verfügen, waren auch diese Wohnungen in Sachsen im Durchschnitt knapp unter 100 m² und damit die kleinsten im bundesdeutschen Vergleich. Entsprechend wurde im Ergebnis des Zensus die durchschnittliche Wohnfläche je Bewohner ermittelt, die bundesweit bei fast 43 m² pro Bewohner lag, aber in Sachsen mit knapp 38 m² Wohnfläche je Bewohner die geringste aller Bundesländer war.

In Sachsen waren 36 Prozent der bewohnten Wohnungen kleiner als 60 m², 44 Prozent der Wohnungen hatten eine Wohnfläche von 60 bis unter 100 m² und nur jede fünfte Wohnung war über 100 m² groß.

Während die meisten Wohnungen im Besitz der natürlichen Personen über 60 bis 100 m² Wohnfläche verfügten, sind die Wohnungen der Wohnungsunternehmen überwiegend der Größenklasse 40 bis 60 m² zuzuordnen. Wohnungen ab 100 m² befanden sich fast ausschließlich im Besitz der Privatpersonen. Entsprechend standen den Bewohnern in Wohnungen von Privatpersonen auch mehr Räume zur Verfügung. Fast die Hälfte dieser Wohnungen hatte mindestens 5 Räume. Mit zunehmender Wohnungsgröße stieg der Anteil der Wohnungen im Besitz der natürlichen Personen vom Gesamtbestand.

Die Größe und Ausstattung der Wohnungen im Eigentum der natürlichen Personen ist abhängig davon, ob der Eigentümer die Wohnung selbst nutzt oder vermietet. Generell gilt, dass Mietwohnungen von natürlichen Personen deutlich kleiner und besser ausgestattet sind als Eigentümerwohnungen. Selbstgenutzte Wohnungen im eigenen Haus war durchschnittlich rund 25 m² größer als von Wohnungseigentümern bewohnte Eigentümerwohnungen.

Der Vergleich der Mietwohnungen im Besitz der natürlichen Personen und Wohnungsunternehmen zeigt, dass die Wohnungsgröße hinsichtlich der durchschnittlichen Raumzahl gleich ist, die Wohnungen der Wohnungsunternehmen mit 57,6 m² allerdings rund 10 m² kleiner waren. Wohnungen von Wohnungsunternehmen besaß die beste Ausstattung in Sachsen, rund 97 Prozent der Wohnungen verfügten über Badewanne/Dusche und WC innerhalb der Wohnung sowie eine Sammelheizung. Der Ausstattungsgrad der Eigentümerwohnungen war vergleichbar gut.

Tab. 10 Kennzahlen für Mietwohnungen im Eigentum von Wohnungsunternehmen am 9. Mai 2011 nach Wohnungsgröße und Ausstattung

Eigentumsform	Mietwohnungen	Durchschnittliche		Ausstattung der Wohnung in % ¹⁾
		Wohnfläche in m ²	Anzahl Räume je Wohnung	
Wohnungsunternehmen	603 424	57,6	3,4	96,9
Wohnungsgenossenschaft	280 668	57,8	3,5	97,6
Kommune oder kommunales Wohnungsunternehmen	203 399	55,7	3,3	95,4
privatwirtschaftliches Wohnungsunternehmen	119 357	60,4	3,2	97,8

1) Ausstattung mit Badewanne/Dusche und WC sowie Sammelheizung

Ergebnisdarstellung - Haushalte

Nach der Darstellung und Analyse der Eigentumsverhältnisse für Gebäude und Wohnungen werden im Folgenden die Bewohner der Wohnungen in Sachsen betrachtet. Dabei werden die Haushalte nach ihrer Zusammensetzung und dem Alter in Verbindung mit den Wohn- und Eigentumsverhältnissen der Gebäude und Wohnungen analysiert.

In Abhängigkeit vom Typ der Haushalte, die sowohl nach der Größe, der Familienform mit und ohne Kinder oder nach dem Alter klassifiziert werden, leben diese häufiger im Einfamilienhaus oder zur Miete, bevorzugt bei verschiedenen Eigentümern, in der Stadt oder auf dem Land.

Auf der Grundlage der Zensusergebnisse wurden für Sachsen rund 2 Millionen private Haushalte im Rahmen der Haushaltegenerierung gebildet.

Ein Drittel der sächsischen Haushalte wohnte im selbst genutzten Wohneigentum. Im Vergleich dazu lebten in Deutschland insgesamt rund 45 Prozent der Haushalte in den eigenen vier Wänden.

Reichlich 39 Prozent der privaten Haushalte lebte 2011 in Sachsen allein in einer Wohnung, das sind 20 Prozent der sächsischen Bevölkerung. Von diesen Einpersonenhaushalten wohnten 85 Prozent zur Miete. Nur drei Prozent der sächsischen Bevölkerung wohnte allein in den eigenen vier Wänden.

Mit 32 Prozent waren die Paare ohne Kinder von den Mehrpersonenhaushalten die größte Gruppe. In knapp 20 Prozent der Haushalte lebten Paare mit Kindern. In weiteren 7 Prozent der Haushalte wohnten Kinder mit

einem alleinerziehenden Elternteil, d. h. mit Mutter oder Vater. Darüber hinaus gab es rund 3 Prozent Haushalte mit mehreren Personen ohne familiäre Bindung, wie z. B. die Wohngemeinschaften sowie Haushalte mit mehreren Familien. Diese werden im Folgenden nicht detaillierter betrachtet.

Während Paare mit Kindern mit 55 Prozent überwiegend in den eigenen vier Wänden, meistens im Einfamilienhaus lebten, galt das in Sachsen nur für 4 von 10 Paaren ohne Kinder. Bundesweit wohnten rund 65 Prozent der Paare mit Kindern und etwa 55 Prozent der Paare ohne Kinder im Wohneigentum.

Alleinerziehende wohnen seltener im eigenen Haus oder einer Eigentumswohnung, denn fast 75 Prozent bewohnten 2011 mit ihren Kindern eine Mietwohnung.

Wohneigentumsquote der Haushalte

Die Wohneigentumsquote der Haushalte berechnet sich aus der Anzahl der Haushalte, die in den eigenen vier Wänden wohnt in Bezug auf die Anzahl der privaten Haushalte insgesamt. Diese Quote ist sowohl vom Typ des Haushalts als auch von der Größe der Gemeinde abhängig und sinkt von 70 Prozent in den kleinsten Gemeinden kontinuierlich bis auf unter 15 Prozent.

Der Anteil der Haushalte, die in den eigenen vier Wänden lebten, reduzierte sich mit zunehmender Gemeindegröße für alle Haushaltstypen. Für Paare mit Kindern, die in den kleinsten Gemeinden mit über 75 Prozent am häufigsten im Wohneigentum lebten, sinkt die Quote in den Großstädten mit 100 000 und mehr Einwohnern auf rund 30 Prozent. Für die Einpersonenhaushalte reduzierte sich der Anteil entsprechend von knapp 40 auf sechs Prozent in den größten Gemeinden.

Tab. 11 Haushalte am 9. Mai 2011 nach Typ des Haushalts

Haushaltstyp	Haushalte insgesamt		Eigentümerhaushalte		Mieterhaushalte		Personen in Haushalten	
	Anzahl	%	Anzahl	%	Anzahl	%	Anzahl	%
Insgesamt	2 019 683	100	671 420	33,2	1 348 263	66,8	3 977 662	100
Einpersonenhaushalte	792 514	39,2	123 472	15,6	669 042	84,4	792 514	19,9
Mehrpersonenhaushalte	1 227 169	60,8	547 948	44,7	679 221	55,3	3 185 148	80,1
darunter								
Paare ohne Kinder	644 531	31,9	277 072	43,0	367 459	57,0	1 308 911	32,9
Paare mit Kindern	387 510	19,2	213 149	55,0	174 361	45,0	1 371 863	34,5
Alleinerziehende	141 220	7,0	37 845	26,8	103 375	73,2	336 643	8,5

Tab. 12 Wohneigentumsquote der Haushalte am 9. Mai 2011 nach Gemeindegröße sowie Größe und Typ des Haushalts

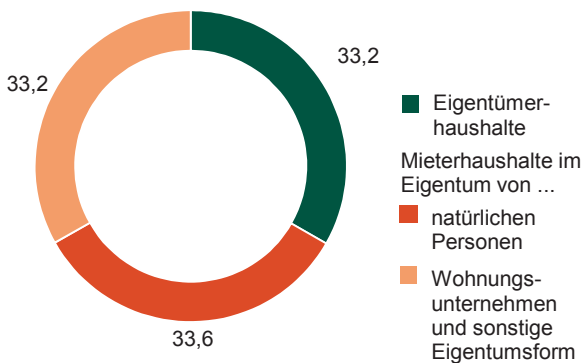
Gemeindegröße von ... bis unter ... Einwohner	Insgesamt	Und zwar				
		Einpersonenhaushalte	Mehrpersonenhaushalte	Paare ohne Kinder	Paare mit Kindern	Alleinerziehende
unter 5 000	62,1	38,9	71,4	70,6	76,4	54,6
5 000 - 10 000	51,7	29,4	62,4	61,4	69,5	42,2
10 000 - 20 000	35,9	17,6	47,0	45,6	56,8	27,3
20 000 - 50 000	28,1	12,9	38,4	36,9	49,2	20,7
50 000 - 100 000	21,1	9,2	30,1	29,4	39,5	14,9
100 000 und mehr	14,4	5,7	22,0	20,9	31,2	11,5
Insgesamt	33,2	15,6	44,7	43,0	55,0	26,8

Wohnungsnutzung und Eigentumsform

Aus der Betrachtung der Wohnbedingungen der Haushalte nach dem Wohnverhältnis – im Eigentum oder zur Miete – sowie nach dem Eigentümer bzw. der Eigentumsform der Gebäude und Wohnungen gliedern sich die Haushalte in drei gleich große Haushaltsgruppen.

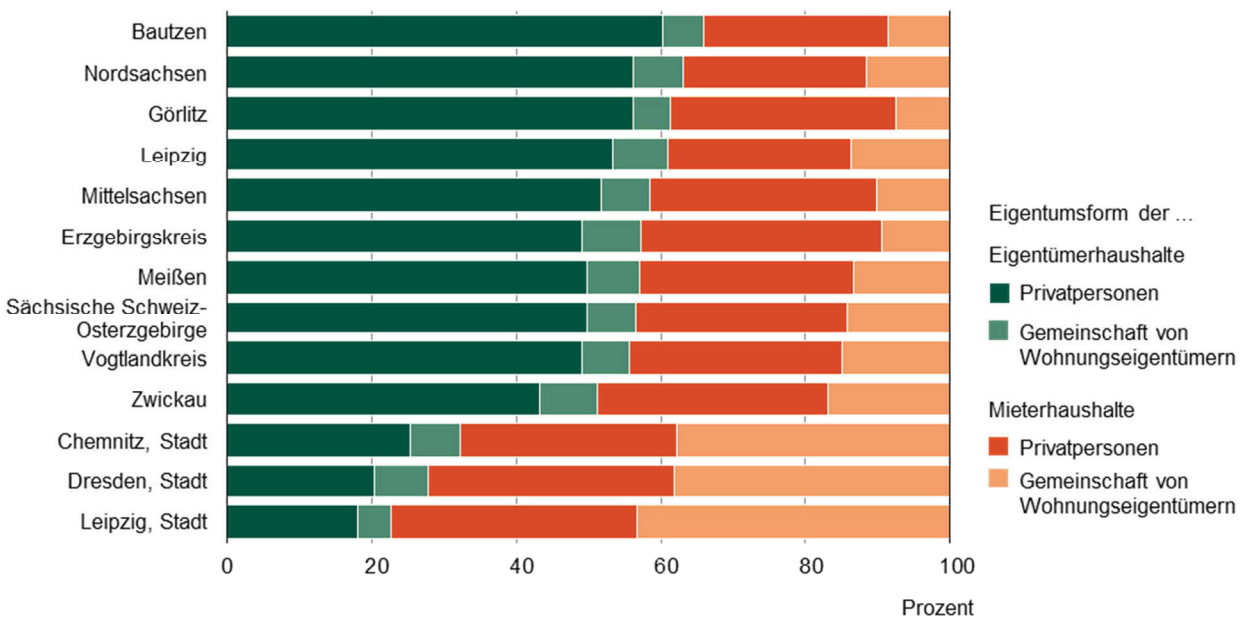
Das erste Drittel der Haushalte lebte im Wohneigentum, das zweite Drittel wohnte in Mietwohnungen, die sich ebenfalls im Besitz von natürlichen Personen befanden. Das letzte Drittel umfasste die Haushalte, die überwiegend Wohnungen von Wohnungsunternehmen oder sonstigen Eigentümern gemietet hatten. Damit befanden sich im Besitz der natürlichen Personen zwei Drittel der Wohnungen. Die Hälfte dieser Wohnungen wurde von privaten Haushalten in Sachsen vom Eigentümer selbst genutzt, der Rest wurde vermietet. Diese Verhältnisse galten in allen Landkreisen, in den Kreisfreien Städten hingegen waren fast drei Viertel der Wohnungen vermietet.

Abb. 8 Haushalte am 9. Mai 2011 nach Nutzungsart der Wohnungen (in Prozent)



Wohnungen der Haushalte, die sich im Eigentum von natürlichen Personen befanden, wurden im Landkreis Bautzen zu zwei Drittel am häufigsten selbst genutzt. In den Kreisfreien Städten fiel dieser Anteil wesentlich geringer aus. In der Stadt Leipzig lag er sogar unter einem Viertel. Die Stadt Leipzig verfügte über den höchsten Anteil an Eigentumswohnungen, die nicht selbst vom Eigentümer genutzt wurden, sondern vermietet waren.

Abb. 9 Haushalte im Eigentum natürlicher Personen am 9. Mai 2011 nach Kreisfreien Städten und Landkreisen, Nutzungsart der Wohnung und Eigentumsform



Haushalte in Mietwohnungen nach Eigentumsform

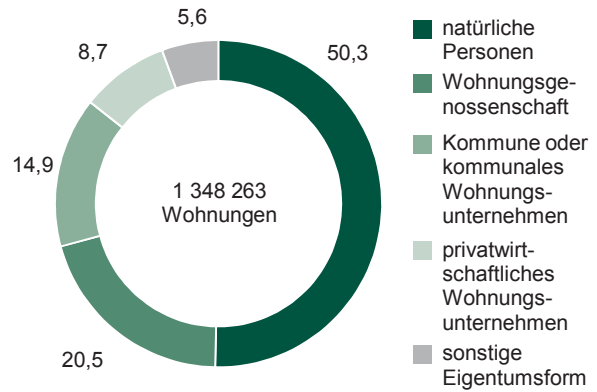
Am 9. Mai 2011 gab es in Sachsen 1,3 Millionen Haushalte, die zur Miete wohnten. Die Hälfte dieser Mietwohnungen war im Eigentum natürlicher Personen. Die andere Hälfte der Mietwohnungen war fast ausschließlich im Besitz von Wohnungsunternehmen mit unterschiedlicher Eigentumsform. Die Wohnungsgenossenschaften verfügten in Sachsen mit einem Fünftel der Mietwohnungen über den zweitgrößten Wohnungsbestand in Sachsen, gefolgt von kommunalen Eigentümern.

In Abhängigkeit von den regionalen Angeboten wird der Wohnungsmarkt in den kleineren Gemeinden von den Mietwohnungen der natürlichen Personen bestimmt. Mit zunehmender Gemeindegröße steigt der Anteil der kommunalen und genossenschaftlichen Wohnungen. In Gemeinden unter 10 000 Einwohner betrug der Anteil der vermieteten Wohnungen durch natürliche Personen 60 bis 80 Prozent, in Gemeinden ab 10 000 Einwohner unter 50 Prozent. Der Anteil der Wohnungen der Wohnungsunternehmen stieg in Gemeinden bis 50 000 Einwohner an. In Gemeinden ab 50 000 Einwohner gab es über 20 Prozent vermietete Eigentumswohnungen.

In den Städten Chemnitz, Dresden und Leipzig lebte in Summe über ein Drittel der sächsischen Haushalte. Fast 86 Prozent dieser Haushalte waren Mieterhaushalte. Von diesen Mieterhaushalten wohnten nur 9 Prozent in kommunalen Wohnungen, aber über 25 Prozent in Eigentumswohnungen. Zweitgrößter Vermieter waren mit 22 Prozent die Wohnungsgenossenschaften, gefolgt von der Eigentümergruppe der Privatpersonen mit 21 Prozent der Mietwohnungen.

In den Landkreisen wohnte dagegen mehr als die Hälfte der Haushalte (53 Prozent) in Mietwohnungen im Besitz der natürlichen Personen. Kommunale Wohnungen und genossenschaftliche Wohnungen wurden in den Landkreisen zu fast gleichen Teilen (rund 19 Prozent) bewohnt.

Abb. 10 Haushalte in Mietwohnungen am 9. Mai 2011 nach Eigentumsform (in Prozent)



Von den Mieterhaushalten wohnten insgesamt über 30 Prozent in Gebäuden im Besitz von Privatpersonen. Paare mit Kindern, insbesondere die Haushalte mit minderjährigen Kindern, bevorzugten die Privatpersonen als Vermieter, denn über 40 Prozent wohnten dort zur Miete. Eigentumswohnungen wurden dagegen von allen anderen Haushaltstypen in fast gleichem Maße (20 Prozent) angemietet. Über 20 Prozent der Mieterhaushalte wohnten insgesamt im genossenschaftlichen Eigentum. Von Paaren ohne Kinder wurden genossenschaftliche Wohnungen mit fast 30 Prozent am häufigsten genutzt.

Abb. 11 Haushalte in Mietwohnungen am 9. Mai 2011 nach Gemeindegröße und Eigentumsform

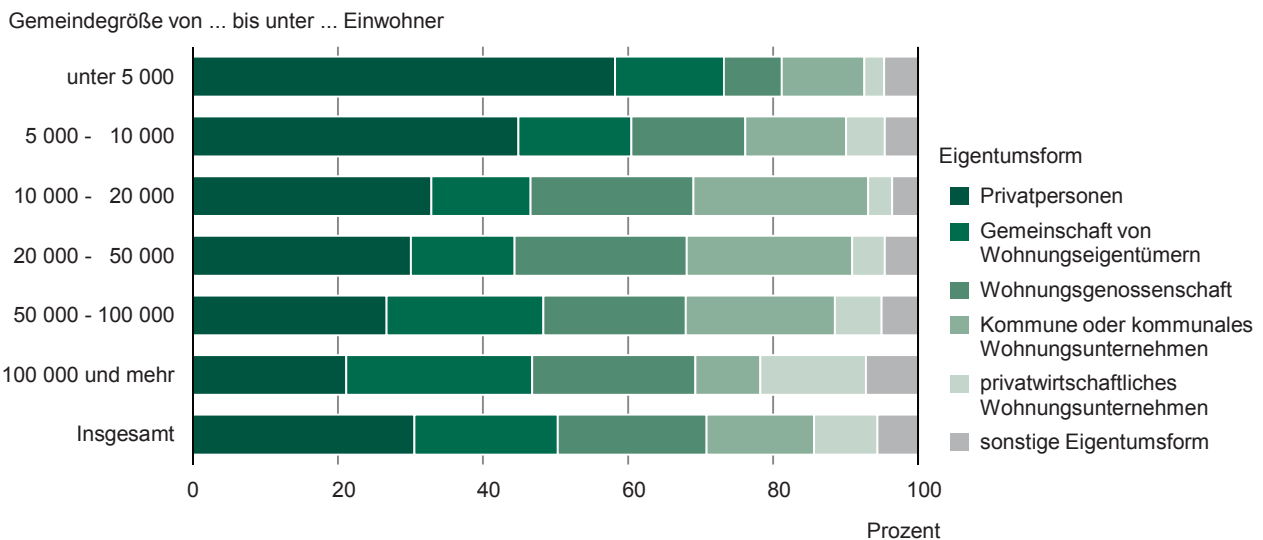
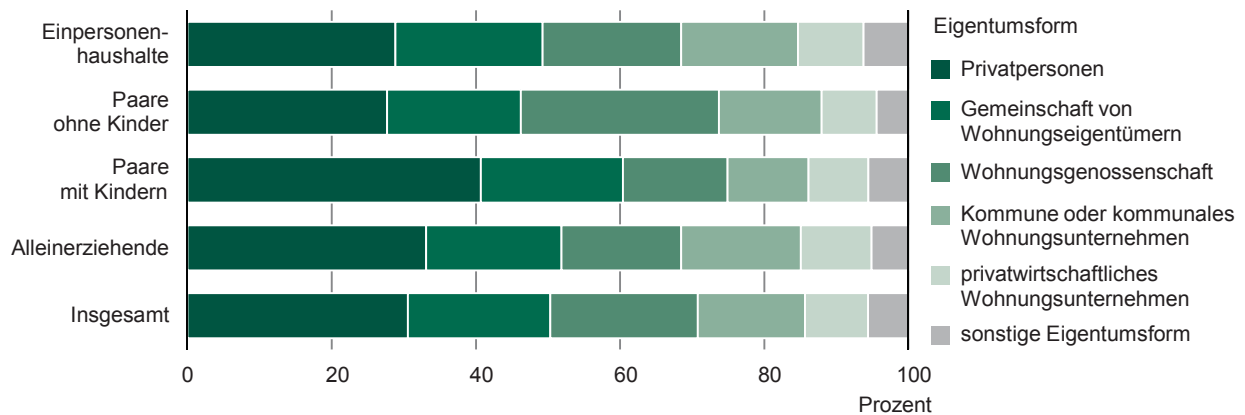


Abb. 12 Haushalte in Mietwohnungen am 9. Mai 2011 nach Typ des Haushalts und Eigentumsform

Von den Mehrpersonenhaushalten wohnte mindestens jeder zweite Haushalt zur Miete (55 Prozent). Das gilt für Paare wie auch für Haushalte mit Kindern. Dabei wohnten Paare häufiger in Wohnungen der Wohnungsunternehmen, während Haushalte mit Kindern Mietwohnungen im Besitz der natürlichen Personen bevorzugten. Rund 60 Prozent der Mietwohnungen, in denen Paare mit Kindern lebten, waren im Eigentum von natürlichen Personen. Auch über die Hälfte der Mietwohnungen von Alleinerziehenden gehörten natürlichen Personen. Haushalte mit Paaren ohne Kinder und die Alleinlebenden bevorzugten ein Mietverhältnis mit den anderen Eigentümergruppen.

Alter der Personen in Haushalten

Zur Beschreibung der Wohnsituation der Haushalte kann neben dem Wohnverhältnis und dem Haushaltstyp auch das Alter der Personen in Haushalten betrachtet werden.

Mit zunehmendem Alter durchläuft der Mensch verschiedene Lebensphasen, welche sich im Typ des Haushalts widerspiegeln. Während Kinder unter 18 Jahren fast ausschließlich in Mehrpersonenhaushalten im Familienverbund wohnen, bilden sich mit Erlangen der Volljährigkeit weitere Haushaltstypen heraus. Wenn Kinder ab 18 Jahren das Elternhaus verlassen, nehmen die Einpersonenhaushalte zu. Im Alter von 25 bis 50 Jahren wohnen deutlich mehr Männer in Einpersonenhaushalten als Frauen. Mit etwa 65 Jahren kehrt sich diese Entwicklung um, so dass aufgrund der demografischen Entwicklung Frauen häufiger allein in Einpersonenhaushalten leben.

Sonstige Haushalte, das sind lediglich 3 Prozent der sächsischen Haushalte, gibt es überwiegend im Alter von 20 bis 30 Jahren, wo junge Leute während Ausbildung und Studium oft in WG's zusammenleben.

Etwa 45 Jahre alt sind Eltern, wenn Kinder zunehmend beginnen die Wohnung der Eltern zu verlassen. Dabei ändert sich der Haushaltstyp vom Haushalt mit Kindern hin zum Paar ohne Kinder und gewinnt mit zunehmendem Al-

ter immer mehr an Bedeutung. Die Veränderung der Zusammensetzung des Haushalts wird in der Nutzung der Wohnung, z. B. durch die zunehmende Bedeutung des selbstgenutzten Wohneigentums, ersichtlich. Personen mit 45 Jahren leben am häufigsten als Haushalt mit Kind(ern) im selbstgenutzten Wohneigentum und verbleiben als Paare nach Auszug der Kinder in ihrer Wohnung, i. d. R. in ihrem Einfamilienhaus.

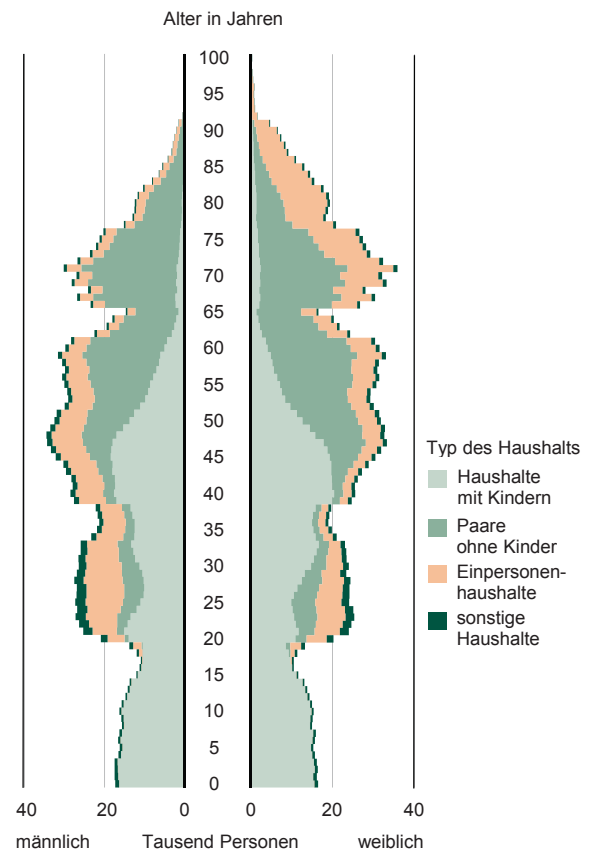
Abb. 13 Personen in Haushalten am 9. Mai 2011 nach Alter, Geschlecht und Typ des Haushalts

Abb. 14 Personen in Haushalten am 9. Mai 2011 nach Alter, Geschlecht, Nutzung der Wohnung und Typ des Haushalts

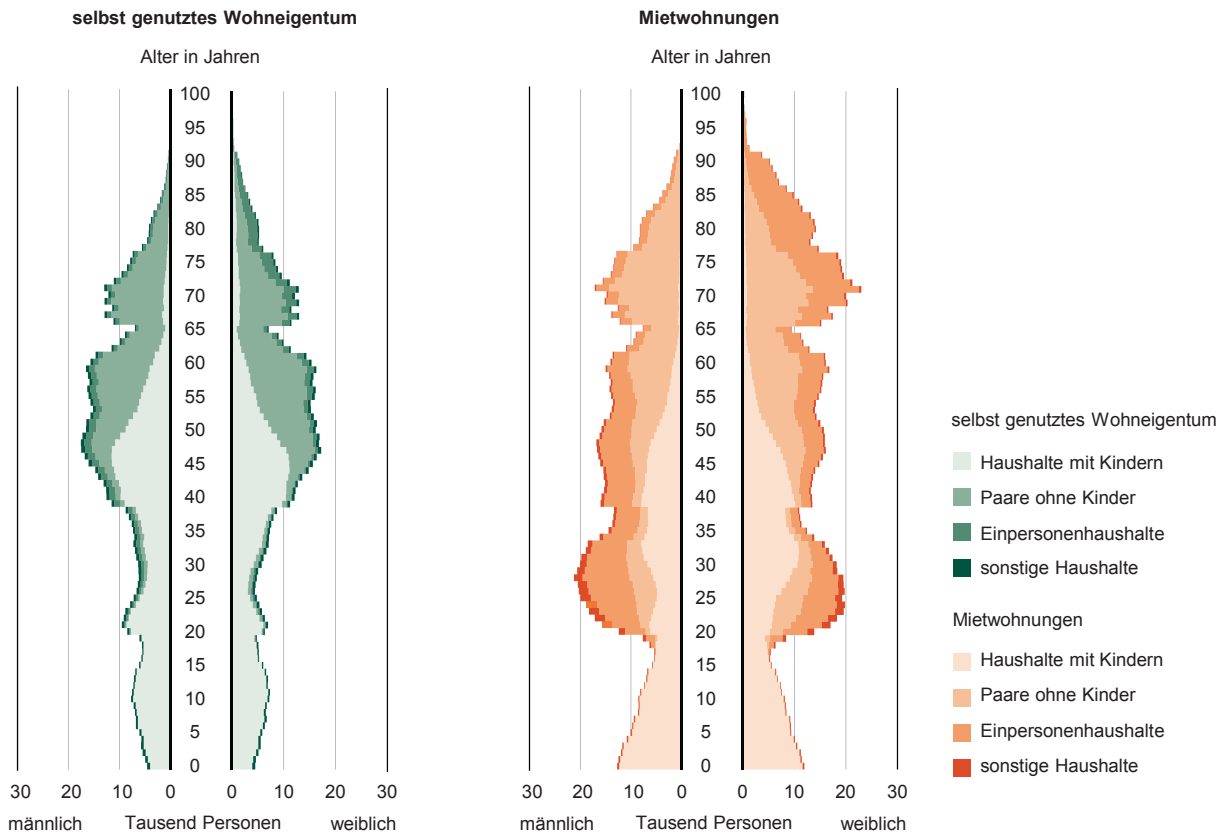


Abb. 15 Personen in Haushalten am 9. Mai 2011 nach Alter, Geschlecht, Nutzung der Wohnung und Eigentumsform



Einpersonenhaushalte leben eher selten in den eigenen vier Wänden, sondern wohnen überwiegend zur Miete. Das gleiche gilt für die sonstigen Haushalte. Personen aller Altersklassen bewohnen ihre eigene Wohnung überwiegend als Privateigentümer, z. B. im Einfamilienhaus. Eigentumswohnungen werden häufiger als Kapitalanlage zur Vermietung erworben. Die Selbstnutzung der Eigentumswohnung ist eher gering, wobei die Altersgruppe 40 bis etwa 70 Jahre dominiert. Fast die Hälfte der Mietwohnungen befindet sich in der Hand der Wohnungsunternehmen. Das Klientel, welches Wohnungen bei Wohnungsunternehmen mietet, ist eher weiblich sowie älter als 65 Jahre.

Durchschnittsalter der Haushalte

Zur weiteren Differenzierung der Haushalte nach dem Alter der Bewohner wurde das Durchschnittsalter der Personen nach Haushaltstypen, Wohn- und Eigentumsverhältnis herangezogen.

Tab. 13 Durchschnittsalter der Eigentümer- und Mieterhaushalte am 9. Mai 2011 nach Typ des Haushalts

Haushaltstyp	Haushalte insgesamt	Eigentümerhaushalte	Mieterhaushalte
Insgesamt	46,0	46,6	45,5
darunter			
Einpersonenhaushalte	54,7	61,6	53,4
Paare ohne Kinder	60,4	61,5	59,6
Paare mit Kindern	31,5	34,1	28,2
Alleinerziehende	30,7	40,6	27,1

Daraus ergibt sich für Haushalte mit Kindern ein durchschnittliches Alter von rund 30 Jahren, während Paare ohne Kinder mit 55 bis 60 Jahren im Durchschnitt fast doppelt so alt waren. Rund 84 Prozent der Einpersonenhaushalte lebte zur Miete mit einem durchschnittlichen Alter von 53,4 Jahren. Einpersonenhaushalte im Wohneigentum waren dagegen mit 61,6 Jahre älter, wobei schon fast die Hälfte dieser Personen mindestens das Seniorenalter von 65 Jahren erreicht hatte. Für alle Haushaltstypen gilt gleichermaßen, dass diese im Wohneigentum im Durchschnitt älter sind.

Nach der Eigentumsform der Wohnungen, in denen Haushalte 2011 in Sachsen lebten, ergeben sich entsprechend der Wahl des Vermieters folgende Altersunterschiede für die Mieterhaushalte.

Das Durchschnittsalter aller Mieter von 45,5 Jahren war für die Bewohner in genossenschaftlichen und kommunalen Wohnungen um fast 10 bzw. 5 Jahre höher. Demnach wohnten in den Wohnungen der Genossenschaften im Durchschnitt die ältesten Mieter. Die Bewohner in privaten Wohnungen sind dagegen im Durchschnitt jünger, wobei in diesen Haushalten häufiger auch Kinder lebten.

Tab. 14 Durchschnittsalter der Mieterhaushalte am 9. Mai 2011 nach ausgewählten Eigentumsformen

Eigentumsform	Mieterhaushalte		
	Anzahl	%	Durchschnittsalter
Insgesamt	1 348 263	100	45,5
darunter			
Privatpersonen	412 162	30,6	41,7
Gemeinschaft von Wohnungseigentümern	266 345	19,8	42,4
Wohnungsgenossenschaft	275 984	20,5	54,2
Kommune oder Kommunales Wohnungsunternehmen	200 434	14,9	50,0

Ein Vergleich der Altersstruktur der Einpersonenhaushalte verdeutlicht, welche Wohnungen nach den Besitzverhältnissen in Abhängigkeit vom Alter der Bewohner häufiger bewohnt werden. Die Einpersonenhaushalte, die in Wohnungen der Wohnungsunternehmen leben, sind im Durchschnitt älter als die Mieter in privaten Wohnungen. In den privaten Mietwohnungen ist der größte Anteil der Einpersonenhaushalte dagegen der Altersgruppe 25 bis 50 Jahre zuzuordnen, 30 Prozent der Alleinlebenden waren über 65 Jahre. 43 Prozent der Mieter, die 2011 alleine eine genossenschaftliche oder kommunale Wohnung nutzten, waren schon über 65 Jahre. Für alleinlebende Mieter der Genossenschaften galt das mit 48 Prozent sogar für fast die Hälfte der Bewohner.

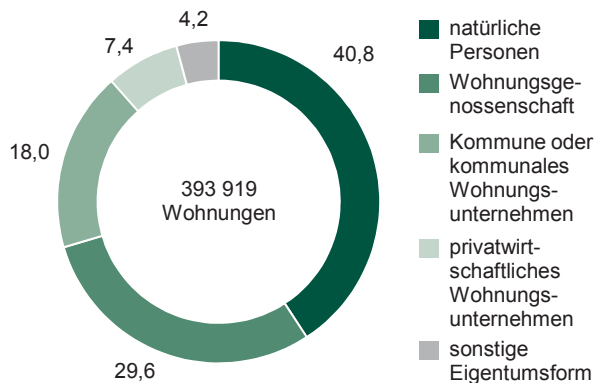
Tab. 15 Einpersonenhaushalte am 9. Mai 2011 nach Altersgruppen, Nutzung der Wohnung und Eigentumsform

Alter von ... bis unter ... Jahren	Haushalte insgesamt		Eigentümerhaushalte		Mieterhaushalte		Darunter Eigentumsform			
							natürliche Personen	Wohnungsunternehmen	darunter	
	Anzahl	%	Anzahl	%	Anzahl	%			Wohnungsgenossenschaft	Kommune oder kommunales Wohnungsunternehmen
Unter 25	72 742	9,2	3 183	2,6	69 559	10,4	11,1	7,8	6,6	6,6
25 - 50	271 778	34,3	30 301	24,5	241 477	36,1	42,8	28,8	24,9	27,9
50 - 65	149 494	18,9	30 800	24,9	118 694	17,7	15,6	20,7	20,4	22,2
65 und mehr	298 500	37,7	59 188	47,9	239 312	35,8	30,5	42,8	48,2	43,3
Insgesamt	792 514	100	123 472	100	669 042	100	100	100	100	100

Haushalte mit ausschließlich Senioren

Im Jahr 2011 gab es in Sachsen rund 550 000 (27 Prozent) reine Seniorenhaushalte, in denen ausschließlich Personen mit mindestens 65 Jahren lebten. In mehr als der Hälfte dieser Haushalte (rund 300 000) lebte nur eine, in den anderen Haushalten meistens zwei Personen. Von diesen Seniorenhaushalten wohnten 72 Prozent zur Miete.

Abb. 16 Seniorenhaushalte in Mietwohnungen am 9. Mai 2011 nach Eigentumsform (in Prozent)



Die Wohnungsunternehmen zusammen und darunter insbesondere die Wohnungsgenossenschaften waren die häufigsten Vermieter für Seniorenhaushalte. Nach den Wohnungen im Besitz natürlicher Personen (41 Prozent) wohnten fast 30 Prozent der Senioren in genossenschaftlichen Wohnungen.

Aus der Sicht der Wohnungsgenossenschaften auf die Struktur ihrer Mieter waren es sogar über 42 Prozent reine Seniorenhaushalte.

Es ist sehr wahrscheinlich, dass viele dieser Senioren zu DDR-Zeiten, in der Gründungs- und Aufbauphase vieler Genossenschaften, in den 1960er und 1970er Jahren durch praktische Aufbauhilfe und Geldzahlungen Genossenschaftsanteile erworben haben und damit eine besondere Bindung zu ihrer Wohnung und dem vertrauten Wohnungsstandort haben.

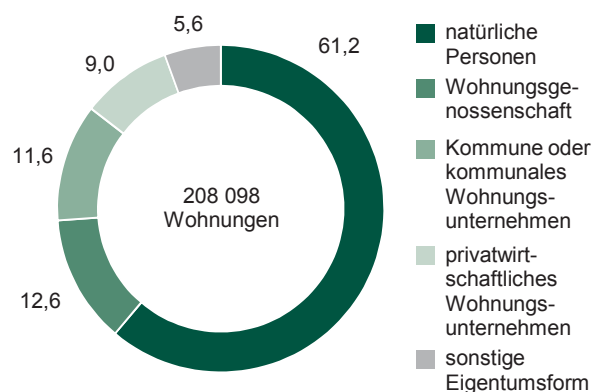
Darüber hinaus verfügen die genossenschaftlichen Wohnungen nach umfassenden Sanierungsmaßnahmen über eine moderne Ausstattung und bedarfsgerechte Wohnungsgrößen für kleine Seniorenhaushalte mit ein bis zwei Personen.

Haushalte mit minderjährigen Kindern

In rund 350 000 sächsischen Haushalte (17 Prozent) lebten minderjährige Kinder. Von diesen Haushalten wohnten über 40 Prozent in den eigenen vier Wänden.

Die anderen Haushalte mit minderjährigen Kindern wohnten zur Miete und hatten mit über 60 Prozent überwiegend Wohnungen in Gebäuden der natürlichen Personen angemietet. In genossenschaftlichen Wohnungen waren Haushalte mit minderjährigen Kindern (13 Prozent) dagegen unterrepräsentiert.

Abb. 17 Haushalte mit minderjährigen Kindern in Mietwohnungen am 9. Mai 2011 nach Eigentumsform (in Prozent)



Tabellenteil Gebäude und Wohnungen

Ergebnisdarstellung mit regionalem Bezug

Kreisfreie Stadt Landkreis Land	Nachweis in der Tabelle ...							
	8	9	10	11	12	13	14	15
	auf Seite ...							
Chemnitz, Stadt	30	66	102	112	122	132	142	152
Dresden, Stadt	30	66	102	112	122	132	142	152
Leipzig, Stadt	30	66	102	112	122	132	142	152
Erzgebirgskreis	30	66	102	112	122	132	142	152
Mittelsachsen	34	70	103	113	123	133	143	153
Vogtlandkreis	38	74	104	114	124	134	144	154
Zwickau	42	78	105	115	125	135	145	155
Bautzen	44	80	106	116	126	136	146	156
Görlitz	50	86	107	117	127	137	147	157
Meißen	54	90	108	118	128	138	148	158
Sächsische Schweiz- Osterzgebirge	56	92	109	119	129	139	149	159
Leipzig	58	94	110	120	130	140	150	160
Nordsachsen	62	98	111	121	131	141	151	161
Sachsen	64	100	111	121	131	141	151	161

1. Gebäude mit Wohnraum und darin befindliche reine Wohnungen am 9. Mai 2011 nach Eigentumsform

Eigentumsform	Gebäude mit Wohnraum				Darunter Wohngebäude			
	Gebäude		reine Wohnungen		Gebäude		reine Wohnungen	
	Anzahl	%	Anzahl	%	Anzahl	%	Anzahl	%
Insgesamt	833 316	100	2 325 160	100	800 822	96,1	2 238 018	96,3
Natürliche Personen	739 519	88,7	1 531 937	65,9	713 005	89,0	1 470 121	65,7
Privatpersonen	671 573	80,6	1 116 072	48,0	647 871	80,9	1 067 217	47,7
Gemeinschaft von Wohnungseigentümern	67 946	8,2	415 865	17,9	65 134	8,1	402 904	18,0
Wohnungsunternehmen	78 888	9,5	701 854	30,2	76 686	9,6	695 375	31,1
Wohnungsgenossenschaft	34 874	4,2	308 991	13,3	34 798	4,3	308 633	13,8
Kommune oder kommunales Wohnungsunternehmen	29 179	3,5	252 835	10,9	27 646	3,5	249 636	11,2
privatwirtschaftliches Wohnungsunternehmen	14 835	1,8	140 028	6,0	14 242	1,8	137 106	6,1
Sonstige Eigentumsform	14 909	1,8	91 369	3,9	11 131	1,4	72 522	3,2
anderes privatwirtschaftliches Unternehmen	10 470	1,3	68 304	2,9	8 297	1,0	61 642	2,8
Bund, Land	1 410	0,2	13 888	0,6	1 138	0,1	4 778	0,2
Organisation ohne Erwerbszweck	3 029	0,4	9 177	0,4	1 696	0,2	6 102	0,3

2. Reine Wohnungen in Wohngebäuden am 9. Mai 2011 nach Eigentumsform und Nutzungsart

Eigentumsform	Insgesamt	Bewohnte Wohnungen			Leer- stehende Woh- nungen	Eigen- tümer- quote	Leer- stands- quote	
		zusammen		Eigen- tümer- woh- nungen				
		Anzahl	%	Anzahl				
Insgesamt	2 238 018	2 016 710	100	669 672	1 347 038	221 308	33,2	9,9
Natürliche Personen	1 470 121	1 352 357	67,1	669 672	682 685	117 764	49,5	8,0
Privatpersonen	1 067 217	982 083	48,7	575 778	406 305	85 134	58,6	8,0
Gemeinschaft von Wohnungseigentümern	402 904	370 274	18,4	93 894	276 380	32 630	25,4	8,1
Wohnungsunternehmen	695 375	603 424	29,9	-	603 424	91 951	-	13,2
Wohnungsgenossenschaft	308 633	280 668	13,9	-	280 668	27 965	-	9,1
Kommune oder kommunales Wohnungsunternehmen	249 636	203 399	10,1	-	203 399	46 237	-	18,5
privatwirtschaftliches Wohnungsunternehmen	137 106	119 357	5,9	-	119 357	17 749	-	12,9
Sonstige Eigentumsform	72 522	60 929	3,0	-	60 929	11 593	-	16,0
anderes privatwirtschaftliches Unternehmen	61 642	52 739	2,6	-	52 739	8 903	-	14,4
Bund, Land	4 778	2 832	0,1	-	2 832	1 946	-	40,7
Organisation ohne Erwerbszweck	6 102	5 358	0,3	-	5 358	744	-	12,2

3. Wohngebäude am 9. Mai 2011 nach Gemeindegrößenklassen und Eigentumsform

Gemeinden von ... bis unter ... Einwohner	Insgesamt	Davon					
		Privat- personen	Gemein- schaft von Wohnungs- eigentümern	Wohnungs- genossen- schaft	Kommune oder kom- munales Wohnungs- unternehmen	privatwirt- schaftliches Wohnungs- unternehmen	sonstige Eigentums- form
Anzahl							
unter 2 000	37 293	34 674	1 804	163	337	56	259
2 000 - 3 000	59 477	54 015	3 391	589	765	223	494
3 000 - 5 000	103 984	93 886	6 066	1 011	1 636	471	914
5 000 - 10 000	188 612	165 462	11 333	4 224	3 977	1 561	2 055
10 000 - 20 000	132 233	106 952	9 233	6 340	7 084	1 198	1 426
20 000 - 50 000	102 519	78 545	8 162	6 537	6 263	1 534	1 478
50 000 - 100 000	32 428	22 544	4 055	2 176	2 203	801	649
100 000 und mehr	144 276	91 793	21 090	13 758	5 381	8 398	3 856
Insgesamt	800 822	647 871	65 134	34 798	27 646	14 242	11 131
Prozent							
unter 2 000	4,7	5,4	2,8	0,5	1,2	0,4	2,3
2 000 - 3 000	7,4	8,3	5,2	1,7	2,8	1,6	4,4
3 000 - 5 000	13,0	14,5	9,3	2,9	5,9	3,3	8,2
5 000 - 10 000	23,6	25,5	17,4	12,1	14,4	11,0	18,5
10 000 - 20 000	16,5	16,5	14,2	18,2	25,6	8,4	12,8
20 000 - 50 000	12,8	12,1	12,5	18,8	22,7	10,8	13,3
50 000 - 100 000	4,0	3,5	6,2	6,3	8,0	5,6	5,8
100 000 und mehr	18,0	14,2	32,4	39,5	19,5	59,0	34,6
Insgesamt	100	100	100	100	100	100	100

4. Reine Wohnungen in Wohngebäuden am 9. Mai 2011 nach Gemeindegrößenklassen und Eigentumsform

Gemeinden von ... bis unter ... Einwohner	Insgesamt	Davon					
		Privat- personen	Gemein- schaft von Wohnungs- eigentümern	Wohnungs- genossen- schaft	Kommune oder kom- munales Wohnungs- unternehmen	privatwirt- schaftliches Wohnungs- unternehmen	sonstige Eigentums- form
Anzahl							
unter 2 000	53 719	44 955	5 702	611	1 433	283	735
2 000 - 3 000	95 904	74 482	11 523	2 880	4 068	1 183	1 768
3 000 - 5 000	179 179	133 340	23 045	6 679	10 109	2 532	3 474
5 000 - 10 000	361 754	238 626	48 697	28 522	27 238	10 506	8 165
10 000 - 20 000	346 058	174 607	46 700	49 969	59 792	7 998	6 992
20 000 - 50 000	319 088	139 422	47 045	54 987	57 154	11 110	9 370
50 000 - 100 000	131 705	47 593	28 076	20 850	23 206	7 090	4 890
100 000 und mehr	750 611	214 192	192 116	144 135	66 636	96 404	37 128
Insgesamt	2 238 018	1 067 217	402 904	308 633	249 636	137 106	72 522
Prozent							
unter 2 000	2,4	4,2	1,4	0,2	0,6	0,2	1,0
2 000 - 3 000	4,3	7,0	2,9	0,9	1,6	0,9	2,4
3 000 - 5 000	8,0	12,5	5,7	2,2	4,0	1,8	4,8
5 000 - 10 000	16,2	22,4	12,1	9,2	10,9	7,7	11,3
10 000 - 20 000	15,5	16,4	11,6	16,2	24,0	5,8	9,6
20 000 - 50 000	14,3	13,1	11,7	17,8	22,9	8,1	12,9
50 000 - 100 000	5,9	4,5	7,0	6,8	9,3	5,2	6,7
100 000 und mehr	33,5	20,1	47,7	46,7	26,7	70,3	51,2
Insgesamt	100	100	100	100	100	100	100

5. Wohngebäude am 9. Mai 2011 nach Gebäudemerkmale und Eigentumsform

Merkmal	Insgesamt	Davon					
		Privat- personen	Gemein- schaft von Wohnungs- eigentümern	Wohnungs- genossen- schaft	Kommune oder kommunales Wohnungs- unter- nehmen	privatwirt- schaftliches Wohnungs- unter- nehmen	sonstige Eigentums- form
Anzahl							
Insgesamt	800 822	647 871	65 134	34 798	27 646	14 242	11 131
Baujahr von ... bis ...							
bis 1918	243 465	206 435	22 661	1 248	4 691	4 086	4 344
1919 - 1948	183 098	153 650	11 805	6 656	5 189	3 612	2 186
1949 - 1978	114 684	69 339	9 220	19 450	11 466	3 456	1 753
1979 - 1990	73 680	55 517	3 090	6 920	5 343	1 624	1 186
1991 - 1995	51 150	43 461	6 085	229	595	417	363
1996 - 2000	79 745	67 782	9 636	153	285	880	1 009
2001 und später	55 000	51 687	2 637	142	77	167	290
In Gebäuden mit ... Wohnungen							
1 bis 2	599 073	573 858	17 478	2 072	1 479	902	3 284
3 bis 6	105 176	55 913	23 149	9 268	9 109	4 183	3 554
7 bis 12	80 004	15 510	19 079	20 538	14 627	6 977	3 273
13 und mehr	16 569	2 590	5 428	2 920	2 431	2 180	1 020
Gebäudetyp							
Freistehendes Haus	507 214	455 126	34 788	4 797	5 432	2 641	4 430
Doppelhaus	109 276	94 634	6 037	3 103	3 167	1 203	1 132
Gereihtes Haus	151 788	76 170	21 517	24 524	17 409	7 137	5 031
Anderer Gebäudetyp	32 544	21 941	2 792	2 374	1 638	3 261	538
Heizungsart							
Sammelheizung	712 911	571 266	61 221	33 893	23 596	13 345	9 590
darunter Fernheizung	64 674	18 754	7 050	19 554	12 004	5 319	1 993
Einzel- oder Mehrraumöfen	81 582	72 169	3 531	827	3 059	655	1 341
Prozent							
Insgesamt	100	100	100	100	100	100	100
Baujahr von ... bis ...							
bis 1918	30,4	31,9	34,8	3,6	17,0	28,7	39,0
1919 - 1948	22,9	23,7	18,1	19,1	18,8	25,4	19,6
1949 - 1978	14,3	10,7	14,2	55,9	41,5	24,3	15,7
1979 - 1990	9,2	8,6	4,7	19,9	19,3	11,4	10,7
1991 - 1995	6,4	6,7	9,3	0,7	2,2	2,9	3,3
1996 - 2000	10,0	10,5	14,8	0,4	1,0	6,2	9,1
2001 und später	6,9	8,0	4,0	0,4	0,3	1,2	2,6
In Gebäuden mit ... Wohnungen							
1 bis 2	74,8	88,6	26,8	6,0	5,3	6,3	29,5
3 bis 6	13,1	8,6	35,5	26,6	32,9	29,4	31,9
7 bis 12	10,0	2,4	29,3	59,0	52,9	49,0	29,4
13 und mehr	2,1	0,4	8,3	8,4	8,8	15,3	9,2
Gebäudetyp							
Freistehendes Haus	63,3	70,2	53,4	13,8	19,6	18,5	39,8
Doppelhaus	13,6	14,6	9,3	8,9	11,5	8,4	10,2
Gereihtes Haus	19,0	11,8	33,0	70,5	63,0	50,1	45,2
Anderer Gebäudetyp	4,1	3,4	4,3	6,8	5,9	22,9	4,8
Heizungsart							
Sammelheizung	89,0	88,2	94,0	97,4	85,4	93,7	86,2
darunter Fernheizung	8,1	2,9	10,8	56,2	43,4	37,3	17,9
Einzel- oder Mehrraumöfen	10,2	11,1	5,4	2,4	11,1	4,6	12,0

6. Reine Wohnungen in Wohngebäuden am 9. Mai 2011 nach Gebäudemerkmalen und Eigentumsform

Merkmal	Insgesamt	Davon					
		Privatpersonen	Gemeinschaft von Wohnungseigentümern	Wohnungsgenossenschaft	Kommune oder kommunales Wohnungsunternehmen	privatwirtschaftliches Wohnungsunternehmen	sonstige Eigentumsform
		Anzahl					
Insgesamt	2 238 018	1 067 217	402 904	308 633	249 636	137 106	72 522
Baujahr von ... bis ...							
bis 1918	648 226	438 564	122 235	6 670	26 416	32 882	21 459
1919 - 1948	406 987	247 641	57 424	34 878	29 783	24 759	12 502
1949 - 1978	501 735	95 911	59 282	175 198	114 000	42 931	14 413
1979 - 1990	283 305	66 036	24 217	87 230	71 316	23 301	11 205
1991 - 1995	123 365	59 316	50 096	2 306	5 297	3 664	2 686
1996 - 2000	194 960	98 470	75 846	1 308	2 453	8 604	8 279
2001 und später	79 440	61 279	13 804	1 043	371	965	1 978
In Gebäuden mit ... Wohnungen							
1 bis 2	723 751	679 084	34 307	2 724	2 230	1 140	4 266
3 bis 6	445 399	213 371	99 962	48 772	45 334	21 283	16 677
7 bis 12	733 397	132 860	173 535	194 517	137 380	65 029	30 076
13 und mehr	335 471	41 902	95 100	62 620	64 692	49 654	21 503
Gebäudetyp							
Freistehendes Haus	965 404	674 547	170 586	36 012	42 645	20 457	21 157
Doppelhaus	223 008	135 554	29 251	17 229	25 502	8 120	7 352
Gereihtes Haus	907 971	219 046	186 294	231 919	166 274	63 905	40 533
Anderer Gebäudetyp	141 635	38 070	16 773	23 473	15 215	44 624	3 480
Heizungsart							
Sammelheizung	2 079 860	960 559	390 214	304 648	225 466	131 871	67 102
darunter Fernheizung	570 269	48 570	66 953	212 588	147 842	70 464	23 852
Einzel- oder Mehrraumöfen	139 049	99 437	10 809	3 514	16 992	3 731	4 566
		Prozent					
Insgesamt	100	100	100	100	100	100	100
Baujahr von ... bis ...							
bis 1918	29,0	41,1	30,3	2,2	10,6	24,0	29,6
1919 - 1948	18,2	23,2	14,3	11,3	11,9	18,1	17,2
1949 - 1978	22,4	9,0	14,7	56,8	45,7	31,3	19,9
1979 - 1990	12,7	6,2	6,0	28,3	28,6	17,0	15,5
1991 - 1995	5,5	5,6	12,4	0,7	2,1	2,7	3,7
1996 - 2000	8,7	9,2	18,8	0,4	1,0	6,3	11,4
2001 und später	3,5	5,7	3,4	0,3	0,1	0,7	2,7
In Gebäuden mit ... Wohnungen							
1 bis 2	32,3	63,6	8,5	0,9	0,9	0,8	5,9
3 bis 6	19,9	20,0	24,8	15,8	18,2	15,5	23,0
7 bis 12	32,8	12,4	43,1	63,0	55,0	47,4	41,5
13 und mehr	15,0	3,9	23,6	20,3	25,9	36,2	29,7
Gebäudetyp							
Freistehendes Haus	43,1	63,2	42,3	11,7	17,1	14,9	29,2
Doppelhaus	10,0	12,7	7,3	5,6	10,2	5,9	10,1
Gereihtes Haus	40,6	20,5	46,2	75,1	66,6	46,6	55,9
Anderer Gebäudetyp	6,3	3,6	4,2	7,6	6,1	32,5	4,8
Heizungsart							
Sammelheizung	92,9	90,0	96,9	98,7	90,3	96,2	92,5
darunter Fernheizung	25,5	4,6	16,6	68,9	59,2	51,4	32,9
Einzel- oder Mehrraumöfen	6,2	9,3	2,7	1,1	6,8	2,7	6,3

7. Reine Wohnungen in Wohngebäuden am 9. Mai 2011 nach Wohnungsmerkmalen und Eigentumsform

Merkmal	Insgesamt	Davon					
		Privatpersonen	Gemeinschaft von Wohnungseigentümern	Wohnungsgenossenschaft	Kommune oder kommunales Wohnungsunternehmen	privatwirtschaftliches Wohnungsunternehmen	sonstige Eigentumsform
Insgesamt	2 238 018	1 067 217	402 904	308 633	249 636	137 106	72 522
Wohnungen in ...							
Ein- und Zweifamilienhäusern	723 751	679 084	34 307	2 724	2 230	1 140	4 266
Mehrfamilienhäusern	1 514 267	388 133	368 597	305 909	247 406	135 966	68 256
Nutzungsart							
Bewohnte Wohnungen	2 016 710	982 083	370 274	280 668	203 399	119 357	60 929
Eigentümerwohnungen	669 672	575 778	93 894	-	-	-	-
Mietwohnungen	1 347 038	406 305	276 380	280 668	203 399	119 357	60 929
Leerstehende Wohnungen	221 308	85 134	32 630	27 965	46 237	17 749	11 593
Wohnfläche von ... bis unter ... m²							
unter 40	147 143	35 111	26 992	24 688	35 551	16 623	8 178
40 - 60	679 632	187 677	137 476	153 645	119 824	54 540	26 470
60 - 80	665 374	256 368	143 449	114 792	78 531	47 977	24 257
80 - 100	318 255	211 857	58 964	13 488	12 639	12 976	8 331
100 - 120	197 731	166 382	21 379	1 610	2 229	3 090	3 041
120 - 160	179 795	164 182	11 304	379	710	1 514	1 706
160 - 200	33 425	30 358	2 294	13	91	283	386
200 und mehr	16 663	15 282	1 046	18	61	103	153
Räume (einschließlich Küche)							
1 und 2	293 747	78 864	84 983	38 798	45 486	29 880	15 736
3 und 4	1 329 338	500 063	265 475	239 007	183 508	93 639	47 646
5 und 6	494 473	374 370	47 593	30 653	20 365	13 075	8 417
7 und mehr	120 460	113 920	4 853	175	277	512	723
Ausstattung innerhalb der Wohnung mit ...							
Sammelheizung und ...	2 079 860	960 559	390 214	304 648	225 466	131 871	67 102
Badewanne/Dusche und WC	2 025 165	920 390	383 405	300 098	223 321	131 355	66 596
Badewanne/Dusche oder WC ohne Badewanne/Dusche, ohne WC	32 962	22 787	4 061	4 085	1 406	350	273
Einzel- oder Mehrraumöfen und ...	21 733	17 382	2 748	465	739	166	233
Badewanne/Dusche und WC	139 049	99 437	10 809	3 514	16 992	3 731	4 566
Badewanne/Dusche oder WC ohne Badewanne/Dusche, ohne WC	110 827	80 702	8 720	3 212	11 903	3 117	3 173
Badewanne/Dusche oder WC ohne Badewanne/Dusche, ohne WC	12 872	8 859	863	160	1 966	357	667
Badewanne/Dusche oder WC ohne Badewanne/Dusche, ohne WC	15 350	9 876	1 226	142	3 123	257	726
Kennzahlen							
Wohnungen je Gebäude	2,8	1,6	6,2	8,9	9,0	9,6	6,5
Wohnfläche je Wohnung in m ²	74,4	88,5	67,6	57,8	56,0	60,5	64,2
Wohnfläche je Raum in m ²	18,9	19,5	20,1	16,5	16,9	18,7	19,2
Räume je Wohnung	3,9	4,5	3,4	3,5	3,3	3,2	3,3
Eigentümerquote	33,2	58,6	25,4	-	-	-	-
Leerstandsquote	9,9	8,0	8,1	9,1	18,5	12,9	16,0

8. Wohngebäude (G) und darin befindliche reine Wohnungen (W) am 9. Mai 2011 nach Gemeinden und Eigentumsform

Kreisfreie Stadt Gemeinde Landkreis Land		Insgesamt	Natürliche Personen			Wohnungs	
			zusammen	Privat- personen	Gemein- schaft von Wohnungs- eigentümern	zusammen	Wohnungs- genossen- schaft
Kreisfreie Städte							
Chemnitz, Stadt	G	31 170	24 168	19 981	4 187	6 415	3 360
	W	150 063	76 860	41 665	35 195	67 866	30 046
Dresden, Stadt	G	55 320	43 632	35 459	8 173	9 966	5 595
	W	283 633	149 679	80 596	69 083	116 657	60 243
Leipzig, Stadt	G	57 786	45 083	36 353	8 730	11 156	4 803
	W	316 915	179 769	91 931	87 838	122 652	53 846
Erzgebirgskreis							
Amtsberg	G	1 053	1 034	973	61	13	-
	W	1 873	1 755	1 578	177	97	9
Annaberg-Buchholz, Stadt	G	3 472	2 955	2 613	342	468	204
	W	12 119	7 721	5 860	1 861	4 107	1 722
Aue, Stadt	G	2 453	1 849	1 640	209	536	191
	W	10 009	5 259	3 966	1 293	4 277	1 490
Auerbach	G	634	572	502	70	59	16
	W	1 429	1 149	881	268	262	128
Bad Schlema	G	1 060	929	854	75	127	-
	W	2 672	1 698	1 467	231	958	-
Bärenstein	G	591	578	490	88	7	4
	W	1 357	1 292	876	416	56	7
Bockau	G	696	687	624	63	6	-
	W	1 182	1 158	988	170	18	-
Börnichen/Erzgeb.	G	280	277	250	27	-	-
	W	454	439	376	63	6	-
Borstendorf	G	389	368	344	24	15	-
	W	731	651	590	61	58	-
Breitenbrunn/Erzgeb.	G	1 366	1 268	1 169	99	79	-
	W	2 965	2 246	1 942	304	536	-
Burkhardtsdorf	G	1 638	1 558	1 442	116	73	48
	W	3 233	2 896	2 404	492	292	173
Crottendorf	G	1 086	1 062	970	92	20	14
	W	2 029	1 890	1 604	286	108	81
Deutschneudorf	G	329	316	297	19	10	7
	W	549	471	425	46	57	51
Drebach	G	1 361	1 293	1 199	94	59	29
	W	2 662	2 228	1 912	316	389	168
Ehrenfriedersdorf, Stadt	G	983	882	801	81	98	59
	W	2 674	1 828	1 469	359	843	491
Eibenstock, Stadt	G	1 796	1 683	1 516	167	88	8
	W	4 044	3 439	2 853	586	539	40
Elterlein, Stadt	G	770	752	693	59	15	6
	W	1 426	1 356	1 164	192	67	31
Gelenau/Erzgeb.	G	961	859	795	64	99	57
	W	2 332	1 609	1 425	184	720	374
Geyer, Stadt	G	887	835	763	72	37	31
	W	2 002	1 646	1 380	266	253	196
Gornau/Erzgeb.	G	1 015	996	940	56	15	3
	W	1 739	1 592	1 362	230	115	13
Gornsdorf	G	517	502	447	55	9	-
	W	1 134	1 014	843	171	69	-

unternehmen		Sonstige Eigentumsform				Kreisfreie Stadt Gemeinde Landkreis Land
Kommune oder kommunales Wohnungs- unternehmen	privat- wirtschaft- liches Wohnungs- unternehmen	zusammen	anderes privat- wirtschaft- liches Unternehmen	Bund oder Land	Organisation ohne Erwerbs- zweck	
1 990	1 065	587	480	64	43	G Chemnitz, Stadt
28 363	9 457	5 337	4 613	457	267	W
80	4 291	1 722	1 491	85	146	G Dresden, Stadt
551	55 863	17 297	15 758	718	821	W
3 311	3 042	1 547	1 361	65	121	G Leipzig, Stadt
37 722	31 084	14 494	13 487	373	634	W
10	3	6	3	-	3	G Amtsberg
52	36	21	15	-	6	W
235	29	49	27	15	7	G Annaberg-Buchholz, Stadt
2 123	262	291	201	41	49	W
295	50	68	56	3	9	G Aue, Stadt
2 434	353	473	430	7	36	W
-	43	3	3	-	-	G Auerbach
-	134	18	18	-	-	W
127	-	4	4	-	-	G Bad Schlema
943	15	16	16	-	-	W
-	3	6	-	-	6	G Bärenstein
13	36	9	-	-	9	W
6	-	3	-	3	-	G Bockau
18	-	6	-	6	-	W
-	-	3	3	-	-	G Börnichen/Erzgeb.
6	-	9	9	-	-	W
15	-	6	6	-	-	G Borstendorf
58	-	22	22	-	-	W
69	10	19	16	3	-	G Breitenbrunn/Erzgeb.
435	101	183	177	6	-	W
4	21	7	3	4	-	G Burkhardtsdorf
20	99	45	32	10	3	W
6	-	4	-	-	4	G Crottendorf
27	-	31	16	8	7	W
3	-	3	3	-	-	G Deutschneudorf
6	-	21	18	-	3	W
21	9	9	6	-	3	G Drebach
153	68	45	35	-	10	W
35	4	3	3	-	-	G Ehrenfriedersdorf, Stadt
339	13	3	3	-	-	W
4	76	25	6	7	12	G Eibenstock, Stadt
17	482	66	31	10	25	W
9	-	3	3	-	-	G Elterlein, Stadt
36	-	3	3	-	-	W
42	-	3	3	-	-	G Gelenau/Erzgeb.
346	-	3	3	-	-	W
6	-	15	6	3	6	G Geyer, Stadt
53	4	103	24	3	76	W
9	3	4	4	-	-	G Gornau/Erzgeb.
87	15	32	32	-	-	W
3	6	6	3	-	3	G Gornsdorf
35	34	51	48	-	3	W

Noch: 8. Wohngebäude (G) und darin befindliche reine Wohnungen (W) am 9. Mai 2011 nach Gemeinden und Eigentumsform

Kreisfreie Stadt Gemeinde Landkreis Land		Insgesamt	Natürliche Personen			Wohnungs	
			zusammen	Privat- personen	Gemein- schaft von Wohnungs- eigentümern	zusammen	Wohnungs- genossen- schaft
noch: Erzgebirgskreis							
Großolbersdorf	G	789	752	700	52	28	10
	W	1 389	1 198	1 053	145	176	86
Großrückerswalde	G	884	845	774	71	33	3
	W	1 658	1 410	1 232	178	239	21
Grünhain-Beierfeld, Stadt	G	1 468	1 385	1 280	105	46	37
	W	3 114	2 601	2 215	386	292	259
Grünhainichen	G	615	572	543	29	37	16
	W	1 142	919	819	100	192	105
Heidersdorf	G	232	210	201	9	16	7
	W	400	317	294	23	71	26
Hohndorf	G	886	839	774	65	35	22
	W	2 017	1 794	1 560	234	171	116
Jahnsdorf/Erzgeb.	G	1 500	1 461	1 362	99	30	-
	W	2 558	2 356	1 957	399	193	-
Johanngeorgenstadt, Stadt	G	931	793	698	95	123	18
	W	2 938	1 735	1 161	574	1 110	204
Jöhstadt, Stadt	G	823	817	746	71	3	-
	W	1 465	1 416	1 227	189	40	10
Königswalde	G	594	591	539	52	3	3
	W	973	961	790	171	3	3
Lauter-Bernsbach, Stadt	G	2 206	2 063	1 906	157	126	80
	W	4 430	3 694	3 122	572	625	329
Lößnitz, Stadt	G	1 812	1 625	1 402	223	168	155
	W	5 251	3 502	2 206	1 296	1 712	1 393
Lugau/Erzgeb., Stadt	G	1 811	1 532	1 396	136	258	151
	W	4 653	3 045	2 332	713	1 523	959
Marienberg, Stadt	G	4 217	3 835	3 597	238	329	176
	W	9 057	6 076	5 433	643	2 749	1 278
Mildenaу	G	931	921	839	82	10	-
	W	1 562	1 517	1 267	250	45	-
Neukirchen/Erzgeb.	G	1 710	1 597	1 455	142	103	72
	W	3 610	3 016	2 317	699	558	231
Niederdorf	G	329	317	295	22	12	-
	W	624	548	488	60	76	-
Niederwürschnitz	G	668	608	568	40	48	44
	W	1 408	1 132	1 009	123	250	236
Oberwiesenthal, Kurort, Stadt	G	565	539	417	122	13	4
	W	1 467	1 244	695	549	147	59
Oelsnitz/Erzgeb., Stadt	G	2 711	2 409	2 196	213	278	84
	W	6 417	4 934	4 013	921	1 340	239
Olbernhau, Stadt	G	2 064	1 800	1 691	109	254	96
	W	5 271	3 437	3 041	396	1 777	598
Pfaffroda	G	803	779	730	49	15	-
	W	1 194	1 107	988	119	61	-
Pockau-Lengefeld, Stadt	G	2 107	1 980	1 836	144	112	54
	W	4 038	3 314	2 828	486	671	325
Raschau-Markersbach	G	1 142	1 014	931	83	125	16
	W	2 677	1 761	1 525	236	910	59
Scheibenberg, Stadt	G	526	506	458	48	17	3
	W	1 058	951	789	162	98	6

unternehmen		Sonstige Eigentumsform				Kreisfreie Stadt Gemeinde Landkreis Land
Kommune oder kommunales Wohnungs- unternehmen	privat- wirtschaft- liches Wohnungs- unternehmen	zusammen	anderes privat- wirtschaft- liches Unternehmen	Bund oder Land	Organisation ohne Erwerbs- zweck	
18	-	9	6	3	-	G Großolbersdorf
84	6	15	12	3	-	W
-	30	6	6	-	-	G Großrückerswalde
12	206	9	9	-	-	W
6	3	37	30	7	-	G Grünhain-Beierfeld, Stadt
18	15	221	205	16	-	W
21	-	6	6	-	-	G Grünhainichen
84	3	31	28	3	-	W
6	3	6	6	-	-	G Heidersdorf
39	6	12	12	-	-	W
7	6	12	6	-	6	G Hohndorf
33	22	52	10	-	42	W
30	-	9	6	3	-	G Jahnsdorf/Erzgeb.
190	3	9	6	3	-	W
102	3	15	9	3	3	G Johanngeorgenstadt, Stadt
897	9	93	81	6	6	W
3	-	3	-	3	-	G Jöhstadt, Stadt
30	-	9	-	9	-	W
-	-	-	-	-	-	G Königswalde
-	-	9	-	-	9	W
43	3	17	11	3	3	G Lauter-Bernsbach, Stadt
293	3	111	102	3	6	W
10	3	19	10	3	6	G Lößnitz, Stadt
313	6	37	24	3	10	W
101	6	21	12	3	6	G Lugau/Erzgeb., Stadt
531	33	85	66	13	6	W
140	13	53	15	31	7	G Marienberg, Stadt
1 375	96	232	71	140	21	W
3	7	-	-	-	-	G Mildenau
18	27	-	-	-	-	W
10	21	10	6	-	4	G Neukirchen/Erzgeb.
50	277	36	32	-	4	W
12	-	-	-	-	-	G Niederdorf
76	-	-	-	-	-	W
4	-	12	9	-	3	G Niederwürschnitz
14	-	26	20	-	6	W
6	3	13	9	4	-	G Oberwiesenthal, Kurort, Stadt
79	9	76	42	34	-	W
181	13	24	14	3	7	G Oelsnitz/Erzgeb., Stadt
1 030	71	143	118	3	22	W
149	9	10	10	-	-	G Olbernhau, Stadt
1 151	28	57	44	10	3	W
15	-	9	9	-	-	G Pfaffroda
61	-	26	26	-	-	W
58	-	15	9	3	3	G Pockau-Lengefeld, Stadt
346	-	53	27	12	14	W
-	109	3	-	-	3	G Raschau-Markersbach
6	845	6	-	3	3	W
14	-	3	-	-	3	G Scheibenberg, Stadt
92	-	9	3	-	6	W

Noch: 8. Wohngebäude (G) und darin befindliche reine Wohnungen (W) am 9. Mai 2011 nach Gemeinden und Eigentumsform

Kreisfreie Stadt Gemeinde Landkreis Land		Insgesamt	Natürliche Personen			Wohnungs	
			zusammen	Privat- personen	Gemein- schaft von Wohnungs- eigentümern	zusammen	Wohnungs- genossen- schaft
noch: Erzgebirgskreis							
Schlettau, Stadt	G	603	584	528	56	16	13
	W	1 214	1 101	900	201	100	79
Schneeberg, Stadt	G	2 675	2 228	2 021	207	406	135
	W	8 507	4 390	3 512	878	3 904	1 386
Schönheide	G	1 105	1 040	930	110	61	31
	W	2 524	2 116	1 684	432	382	207
Schwarzenberg/Erzgeb., Stadt	G	3 059	2 616	2 333	283	431	160
	W	9 932	5 536	4 127	1 409	4 317	1 526
Sehmatal	G	1 636	1 534	1 386	148	87	52
	W	3 336	2 792	2 257	535	509	328
Seiffen/Erzgeb., Kurort	G	696	670	644	26	23	11
	W	1 102	937	862	75	153	53
Stollberg/Erzgeb., Stadt	G	2 261	1 904	1 753	151	336	211
	W	6 198	3 451	2 828	623	2 638	1 424
Stützengrün	G	980	974	891	83	-	-
	W	1 671	1 653	1 418	235	-	-
Tannenberg	G	311	299	281	18	9	-
	W	506	466	418	48	31	-
Thalheim/Erzgeb., Stadt	G	1 201	1 026	928	98	161	115
	W	3 596	2 179	1 805	374	1 372	868
Thermalbad Wiesenbad	G	917	898	818	80	7	-
	W	1 692	1 614	1 357	257	30	-
Thum, Stadt	G	1 336	1 297	1 195	102	-	-
	W	2 651	2 444	2 097	347	19	-
Wolkenstein, Stadt	G	939	908	829	79	28	10
	W	1 990	1 797	1 560	237	177	59
Zschopau, Stadt	G	1 886	1 553	1 401	152	326	142
	W	5 649	2 870	2 072	798	2 746	1 217
Zschorlau	G	1 395	1 344	1 249	95	38	19
	W	2 565	2 210	1 957	253	289	132
Zwönitz, Stadt	G	2 640	2 435	2 246	189	196	99
	W	6 072	4 366	3 729	637	1 687	831
Zusammen	G	79 301	72 355	66 089	6 266	6 180	2 726
	W	188 191	137 244	112 309	24 935	47 210	19 626
Landkreis Mittelsachsen							
Altmittweida	G	612	603	570	33	6	-
	W	987	952	846	106	20	-
Augustusburg, Stadt	G	1 254	1 176	1 082	94	69	28
	W	2 476	2 087	1 671	416	368	150
Bobritzsch-Hilbersdorf	G	1 614	1 562	1 439	123	40	6
	W	2 781	2 527	2 067	460	227	36
Brand-Erbisdorf, Stadt	G	1 937	1 629	1 478	151	289	126
	W	5 616	2 957	2 277	680	2 609	1 028
Burgstädt, Stadt	G	2 630	2 346	2 221	125	259	159
	W	6 185	4 690	4 070	620	1 404	730
Claußnitz	G	939	882	845	37	13	3
	W	1 641	1 430	1 315	115	55	9
Döbeln, Stadt	G	3 939	3 341	3 055	286	565	338
	W	12 932	7 492	5 861	1 631	5 182	2 832

unternehmen		Sonstige Eigentumsform				Kreisfreie Stadt Gemeinde Landkreis Land
Kommune oder kommunales Wohnungs- unternehmen	privat- wirtschaft- liches Wohnungs- unternehmen	zusammen	anderes privat- wirtschaft- liches Unternehmen	Bund oder Land	Organisation ohne Erwerbs- zweck	
3	-	3	3	-	-	G Schlettau, Stadt
21	-	13	13	-	-	W
271	-	41	22	7	12	G Schneeberg, Stadt
2 518	-	213	137	45	31	W
24	6	4	4	-	-	G Schönheide
127	48	26	20	3	3	W
222	49	12	6	-	6	G Schwarzenberg/Erzgeb., Stadt
2 433	358	79	70	-	9	W
32	3	15	3	6	6	G Sehmatal
170	11	35	13	12	10	W
6	6	3	-	-	3	G Seiffen/Erzgeb., Kurort
52	48	12	9	-	3	W
118	7	21	9	6	6	G Stollberg/Erzgeb., Stadt
1 163	51	109	67	30	12	W
-	-	6	3	3	-	G Stützengrün
-	-	18	12	6	-	W
9	-	3	-	-	3	G Tannenberg
31	-	9	-	-	9	W
46	-	14	8	3	3	G Thalheim/Erzgeb., Stadt
504	-	45	33	3	9	W
4	3	12	9	-	3	G Thermalbad Wiesenbad
17	13	48	45	-	3	W
-	-	39	33	3	3	G Thum, Stadt
4	15	188	164	18	6	W
12	6	3	3	-	-	G Wolkenstein, Stadt
55	63	16	16	-	-	W
181	3	7	4	-	3	G Zschopau, Stadt
1 517	12	33	17	7	9	W
19	-	13	6	-	7	G Zschorlau
157	-	66	18	3	45	W
90	7	9	6	-	3	G Zwönitz, Stadt
785	71	19	10	-	9	W
2 875	579	766	466	135	165	G Zusammen
23 577	4 007	3 737	2 715	479	543	W
6	-	3	3	-	-	G Altmittweida
20	-	15	15	-	-	W
35	6	9	6	-	3	G Augustusburg, Stadt
199	19	21	12	3	6	W
3	31	12	6	-	6	G Bobritzsch-Hilbersdorf
19	172	27	12	3	12	W
163	-	19	15	-	4	G Brand-Erbisdorf, Stadt
1 578	3	50	40	-	10	W
81	19	25	12	13	-	G Burgstädt, Stadt
568	106	91	51	40	-	W
3	7	44	38	3	3	G Claußnitz
20	26	156	140	13	3	W
6	221	33	27	6	-	G Döbeln, Stadt
41	2 309	258	191	15	52	W

Noch: 8. Wohngebäude (G) und darin befindliche reine Wohnungen (W) am 9. Mai 2011 nach Gemeinden und Eigentumsform

Kreisfreie Stadt Gemeinde Landkreis Land		Insgesamt	Natürliche Personen			Wohnungs	
			zusammen	Privat- personen	Gemein- schaft von Wohnungs- eigentümern	zusammen	Wohnungs- genossen- schaft
noch: Landkreis Mittelsachsen							
Dorfchemnitz	G	489	477	445	32	9	3
	W	727	673	601	72	51	18
Eppendorf	G	1 090	1 031	966	65	53	18
	W	2 080	1 713	1 531	182	330	111
Erlau	G	1 075	1 059	1 004	55	10	-
	W	1 513	1 453	1 294	159	43	-
Flöha, Stadt	G	1 939	1 572	1 418	154	340	136
	W	6 563	3 414	2 578	836	3 038	1 189
Frankenberg/Sa., Stadt	G	2 965	2 576	2 333	243	351	188
	W	8 721	5 506	4 247	1 259	2 996	1 597
Frauenstein, Stadt	G	892	859	799	60	27	-
	W	1 453	1 302	1 122	180	130	-
Freiberg, Stadt	G	5 809	4 402	3 893	509	1 116	602
	W	23 460	11 043	7 828	3 215	9 922	4 999
Geringswalde, Stadt	G	1 270	1 197	1 121	76	58	24
	W	2 519	2 061	1 797	264	366	195
Großhartmannsdorf	G	796	784	747	37	12	-
	W	1 204	1 140	1 037	103	58	-
Großschirma, Stadt	G	1 780	1 753	1 629	124	18	3
	W	2 767	2 692	2 206	486	60	9
Großweitzschen	G	844	791	746	45	16	-
	W	1 478	1 181	1 030	151	115	-
Hainichen, Stadt	G	2 214	2 000	1 888	112	189	75
	W	4 876	3 310	2 808	502	1 487	594
Halsbrücke	G	1 533	1 483	1 369	114	43	17
	W	2 548	2 317	1 879	438	221	85
Hartha, Stadt	G	1 894	1 654	1 564	90	207	113
	W	4 331	2 790	2 400	390	1 452	795
Hartmannsdorf	G	1 039	975	869	106	58	43
	W	2 358	1 993	1 354	639	341	225
Königsfeld	G	487	481	452	29	-	-
	W	664	646	545	101	6	-
Königshain-Wiederau	G	875	857	827	30	15	-
	W	1 272	1 209	1 100	109	60	-
Kriebstein	G	745	689	667	22	53	-
	W	1 124	890	805	85	228	-
Leisnig, Stadt	G	2 519	2 302	2 193	109	164	82
	W	4 785	3 527	3 151	376	965	454
Leubsdorf	G	936	897	821	76	18	-
	W	1 801	1 627	1 372	255	132	-
Lichtenau	G	2 420	2 384	2 257	127	20	-
	W	3 555	3 403	3 005	398	107	-
Lichtenberg/Erzgeb.	G	691	685	619	66	-	-
	W	1 223	1 184	906	278	17	-
Lunzenau, Stadt	G	1 365	1 280	1 213	67	79	43
	W	2 466	1 935	1 744	191	514	284
Mittweida, Stadt	G	3 031	2 621	2 433	188	370	198
	W	8 997	5 654	4 326	1 328	3 155	1 680
Mochau	G	825	807	774	33	6	-
	W	1 103	1 063	975	88	16	3

unternehmen		Sonstige Eigentumsform				Kreisfreie Stadt Gemeinde Landkreis Land
Kommune oder kommunales Wohnungs- unternehmen	privat- wirtschaft- liches Wohnungs- unternehmen	zusammen	anderes privat- wirtschaft- liches Unternehmen	Bund oder Land	Organisation ohne Erwerbs- zweck	
6	-	3	-	-	3	G Dorfchemnitz
33	-	3	-	-	3	W
29	6	6	-	-	6	G Eppendorf
210	9	37	-	-	37	W
6	4	6	3	3	-	G Erlau
12	31	17	6	11	-	W
194	10	27	15	3	9	G Flöha, Stadt
1 790	59	111	47	13	51	W
134	29	38	16	16	6	G Frankenberg/Sa., Stadt
1 104	295	219	101	106	12	W
21	6	6	3	-	3	G Frauenstein, Stadt
109	21	21	15	-	6	W
459	55	291	276	3	12	G Freiberg, Stadt
4 300	623	2 495	2 474	3	18	W
28	6	15	9	3	3	G Geringswalde, Stadt
150	21	92	83	6	3	W
12	-	-	-	-	-	G Großhartmannsdorf
51	7	6	6	-	-	W
12	3	9	3	3	3	G Großschirma, Stadt
34	17	15	3	6	6	W
16	-	37	34	-	3	G Großweitzschen
115	-	182	179	-	3	W
9	105	25	19	-	6	G Hainichen, Stadt
68	825	79	73	-	6	W
19	7	7	4	-	3	G Halsbrücke
83	53	10	7	-	3	W
91	3	33	21	6	6	G Hartha, Stadt
654	3	89	77	6	6	W
6	9	6	6	-	-	G Hartmannsdorf
25	91	24	21	-	3	W
-	-	6	-	3	3	G Königsfeld
6	-	12	3	3	6	W
9	6	3	3	-	-	G Königshain-Wiederau
31	29	3	3	-	-	W
47	6	3	-	-	3	G Kriebstein
216	12	6	-	-	6	W
73	9	53	47	3	3	G Leisnig, Stadt
443	68	293	287	3	3	W
18	-	21	12	3	6	G Leubsdorf
122	10	42	33	3	6	W
17	3	16	10	-	6	G Lichtenau
98	9	45	23	13	9	W
-	-	6	6	-	-	G Lichtenberg/Erzgeb.
9	8	22	22	-	-	W
36	-	6	-	3	3	G Lunzenau, Stadt
230	-	17	11	3	3	W
163	9	40	31	-	9	G Mittweida, Stadt
1 413	62	188	173	-	15	W
3	3	12	9	-	3	G Mochau
6	7	24	21	-	3	W

Noch: 8. Wohngebäude (G) und darin befindliche reine Wohnungen (W) am 9. Mai 2011 nach Gemeinden und Eigentumsform

Kreisfreie Stadt Gemeinde Landkreis Land		Insgesamt	Natürliche Personen			Wohnungs	
			zusammen	Privat- personen	Gemein- schaft von Wohnungs- eigentümern	zusammen	Wohnungs- genossen- schaft
noch: Landkreis Mittelsachsen							
Mühlau	G	658	637	598	39	15	15
	W	1 074	994	854	140	67	50
Mulda/Sa.	G	681	646	592	54	26	17
	W	1 234	1 056	837	219	157	113
Neuhausen/Erzgeb.	G	815	764	723	41	48	31
	W	1 434	1 160	1 032	128	256	130
Niederwiesa	G	1 388	1 332	1 239	93	49	15
	W	2 460	2 185	1 825	360	253	60
Oberschöna	G	1 077	1 049	1 012	37	25	-
	W	1 545	1 399	1 304	95	137	-
Oederan, Stadt	G	2 134	1 911	1 753	158	211	37
	W	4 455	3 120	2 528	592	1 293	304
Ostrau	G	1 184	1 136	1 075	61	35	3
	W	1 893	1 681	1 416	265	160	28
Penig, Stadt	G	2 436	2 157	2 033	124	255	189
	W	5 101	3 551	3 135	416	1 486	1 071
Rechenberg-Bienenmühle	G	640	616	574	42	18	-
	W	1 105	978	824	154	103	-
Reinsberg	G	961	946	905	41	9	3
	W	1 407	1 350	1 206	144	45	6
Rochlitz, Stadt	G	1 267	1 069	998	71	186	107
	W	3 496	1 979	1 643	336	1 426	872
Rossau	G	1 051	983	912	71	62	-
	W	1 739	1 492	1 257	235	231	-
Roßwein, Stadt	G	2 077	1 938	1 797	141	121	88
	W	4 425	3 645	2 967	678	729	561
Sayda, Stadt	G	498	477	423	54	9	-
	W	881	795	565	230	51	-
Seelitz	G	628	619	600	19	6	-
	W	858	821	777	44	25	-
Striegistal	G	1 543	1 499	1 438	61	32	4
	W	2 290	2 065	1 910	155	183	28
Taura	G	725	697	670	27	22	19
	W	1 271	1 164	1 081	83	84	78
Waldheim, Stadt	G	2 045	1 811	1 684	127	195	50
	W	5 072	3 752	2 976	776	1 155	305
Wechselburg	G	615	584	547	37	25	3
	W	979	847	739	108	126	6
Weißenborn/Erzgeb.	G	608	582	519	63	26	10
	W	1 283	1 113	808	305	160	58
Zettlitz	G	271	265	253	12	-	-
	W	392	383	331	52	-	-
Zschaitz-Ottewig	G	464	443	430	13	15	-
	W	675	633	569	64	33	-
Zusammen	G	76 214	69 316	64 512	4 804	5 863	2 796
	W	171 275	122 024	100 332	21 692	43 835	20 693
Vogtlandkreis							
Adorf/Vogtl., Stadt	G	1 454	1 276	1 209	67	172	58
	W	3 058	1 998	1 801	197	1 017	436
Auerbach/Vogtl., Stadt	G	4 061	3 669	3 358	311	369	185
	W	10 923	7 291	5 738	1 553	3 564	1 675

unternehmen		Sonstige Eigentumsform				Kreisfreie Stadt Gemeinde Landkreis Land
Kommune oder kommunales Wohnungs- unternehmen	privat- wirtschaft- liches Wohnungs- unternehmen	zusammen	anderes privat- wirtschaft- liches Unternehmen	Bund oder Land	Organisation ohne Erwerbs- zweck	
-	-	6	6	-	-	G Mühlau
17	-	13	13	-	-	W
9	-	9	3	-	6	G Mulda/Sa.
34	10	21	12	-	9	W
6	11	3	3	-	-	G Neuhausen/Erzgeb.
25	101	18	9	-	9	W
31	3	7	7	-	-	G Niederwiesa
183	10	22	22	-	-	W
25	-	3	3	-	-	G Oberschöna
137	-	9	9	-	-	W
171	3	12	12	-	-	G Oederan, Stadt
983	6	42	39	3	-	W
20	12	13	10	-	3	G Ostrau
92	40	52	40	-	12	W
51	15	24	12	6	6	G Penig, Stadt
352	63	64	37	6	21	W
9	9	6	-	6	-	G Rechenberg-Bienenmühle
39	64	24	6	18	-	W
6	-	6	6	-	-	G Reinsberg
32	7	12	9	-	3	W
79	-	12	-	6	6	G Rochlitz, Stadt
554	-	91	72	9	10	W
7	55	6	3	-	3	G Rossau
36	195	16	13	-	3	W
19	14	18	9	9	-	G Roßwein, Stadt
111	57	51	24	15	12	W
9	-	12	12	-	-	G Sayda, Stadt
51	-	35	35	-	-	W
6	-	3	3	-	-	G Seelitz
21	4	12	9	-	3	W
6	22	12	12	-	-	G Striegistal
24	131	42	42	-	-	W
3	-	6	3	-	3	G Taura
6	-	23	6	7	10	W
135	10	39	30	6	3	G Waldheim, Stadt
756	94	165	153	6	6	W
22	-	6	-	6	-	G Wechselburg
114	6	6	-	6	-	W
16	-	-	-	-	-	G Weißenborn/Erzgeb.
102	-	10	7	3	-	W
-	-	6	3	3	-	G Zettlitz
-	-	9	6	3	-	W
12	3	6	-	3	3	G Zschaitz-Ottewig
30	3	9	-	3	6	W
2 347	720	1 035	771	116	148	G Zusammen
17 456	5 686	5 416	4 692	329	395	W
13	101	6	-	3	3	G Adorf/Vogtl., Stadt
34	547	43	-	12	31	W
166	18	23	13	7	3	G Auerbach/Vogtl., Stadt
1 779	110	68	45	17	6	W

Noch: 8. Wohngebäude (G) und darin befindliche reine Wohnungen (W) am 9. Mai 2011 nach Gemeinden und Eigentumsform

Kreisfreie Stadt Gemeinde Landkreis Land		Insgesamt	Natürliche Personen			Wohnungs	
			zusammen	Privat- personen	Gemein- schaft von Wohnungs- eigentümern	zusammen	Wohnungs- genossen- schaft
noch: Vogtlandkreis							
Bad Brambach	G	755	719	694	25	27	4
	W	1 076	910	839	71	148	24
Bad Elster, Stadt	G	957	862	799	63	88	33
	W	2 290	1 413	1 068	345	864	279
Bergen	G	357	354	338	16	-	-
	W	550	532	491	41	-	-
Bösenbrunn	G	421	418	396	22	-	-
	W	565	541	459	82	6	-
Eichigt	G	475	466	457	9	9	-
	W	616	592	542	50	24	-
Ellefeld	G	746	727	683	44	16	-
	W	1 540	1 334	1 163	171	203	-
Elsterberg, Stadt	G	1 119	1 042	955	87	64	13
	W	2 495	2 066	1 670	396	382	84
Falkenstein/Vogtl., Stadt	G	2 100	1 992	1 831	161	84	24
	W	5 241	4 549	3 829	720	583	204
Grünbach, Höhenluftkurort	G	556	556	524	32	-	-
	W	821	821	720	101	-	-
Heinsdorfergrund	G	664	658	618	40	3	-
	W	1 008	962	831	131	40	-
Klingenthal, Stadt	G	2 603	2 406	2 235	171	182	68
	W	5 490	3 910	3 271	639	1 535	669
Lengenfeld, Stadt	G	2 110	2 047	1 914	133	48	22
	W	3 926	3 559	2 971	588	334	162
Limbach	G	508	505	475	30	3	-
	W	722	719	647	72	3	-
Markneukirchen, Stadt	G	2 258	2 154	2 007	147	91	58
	W	4 373	3 701	3 116	585	549	447
Mühlental	G	495	489	474	15	3	-
	W	642	636	593	43	3	-
Muldenhammer	G	1 048	1 008	956	52	31	-
	W	1 761	1 506	1 327	179	240	-
Mylau, Stadt	G	802	766	694	72	15	-
	W	1 770	1 613	1 348	265	83	-
Netzschkau, Stadt	G	1 175	1 101	1 022	79	62	28
	W	2 359	2 006	1 685	321	277	143
Neuensalz	G	732	722	660	62	7	-
	W	1 086	1 040	862	178	32	-
Neumark	G	906	885	817	68	18	15
	W	1 610	1 507	1 172	335	97	73
Neustadt/Vogtl.	G	332	325	303	22	7	-
	W	512	464	411	53	48	-
Oelsnitz/Vogtl., Stadt	G	2 648	2 374	2 158	216	256	116
	W	6 188	4 423	3 525	898	1 689	584
Pausa-Mühltruff, Stadt	G	1 681	1 614	1 543	71	45	20
	W	2 745	2 375	2 174	201	299	141
Plauen, Stadt	G	10 658	9 030	7 613	1 417	1 427	504
	W	40 931	24 718	14 487	10 231	14 493	4 935
Pöhl	G	756	735	661	74	12	-
	W	1 356	1 262	865	397	78	-

unternehmen		Sonstige Eigentumsform				Kreisfreie Stadt Gemeinde Landkreis Land
Kommune oder kommunales Wohnungs- unternehmen	privat- wirtschaft- liches Wohnungs- unternehmen	zusammen	anderes privat- wirtschaft- liches Unternehmen	Bund oder Land	Organisation ohne Erwerbs- zweck	
23	-	9	3	3	3	G Bad Brambach
124	-	18	3	12	3	W
55	-	7	4	3	-	G Bad Elster, Stadt
585	-	13	10	3	-	W
-	-	3	3	-	-	G Bergen
-	-	18	15	-	3	W
-	-	3	3	-	-	G Bösenbrunn
6	-	18	18	-	-	W
9	-	-	-	-	-	G Eichigt
24	-	-	-	-	-	W
3	13	3	-	3	-	G Ellefeld
96	107	3	-	3	-	W
39	12	13	6	3	4	G Elsterberg, Stadt
244	54	47	40	3	4	W
12	48	24	15	3	6	G Falkenstein/Vogtl., Stadt
65	314	109	88	9	12	W
-	-	-	-	-	-	G Grünbach, Höhenluftkurort
-	-	-	-	-	-	W
-	3	3	3	-	-	G Heinsdorfergrund
10	30	6	3	-	3	W
111	3	15	6	3	6	G Klingenthal, Stadt
841	25	45	22	10	13	W
10	16	15	6	3	6	G Lengenfeld, Stadt
33	139	33	15	6	12	W
3	-	-	-	-	-	G Limbach
3	-	-	-	-	-	W
30	3	13	13	-	-	G Markneukirchen, Stadt
96	6	123	123	-	-	W
3	-	3	-	-	3	G Mühlental
3	-	3	-	-	3	W
31	-	9	6	3	-	G Muldenhammer
230	10	15	6	9	-	W
3	12	21	9	6	6	G Mylau, Stadt
24	59	74	55	10	9	W
28	6	12	-	-	12	G Netzschkau, Stadt
113	21	76	6	3	67	W
4	3	3	3	-	-	G Neuensalz
16	16	14	14	-	-	W
-	3	3	-	-	3	G Neumark
12	12	6	-	-	6	W
7	-	-	-	-	-	G Neustadt/Vogtl.
41	7	-	-	-	-	W
140	-	18	6	3	9	G Oelsnitz/Vogtl., Stadt
1 101	4	76	55	9	12	W
25	-	22	3	4	15	G Pausa-Mühltruff, Stadt
155	3	71	3	7	61	W
764	159	201	128	64	9	G Plauen, Stadt
8 418	1 140	1 720	1 313	326	81	W
9	3	9	3	3	3	G Pöhl
68	10	16	10	3	3	W

Noch: 8. Wohngebäude (G) und darin befindliche reine Wohnungen (W) am 9. Mai 2011 nach Gemeinden und Eigentumsform

Kreisfreie Stadt Gemeinde Landkreis Land		Insgesamt	Natürliche Personen			Wohnungs	
			zusammen	Privat- personen	Gemein- schaft von Wohnungs- eigentümern	zusammen	Wohnungs- genossen- schaft
noch: Vogtlandkreis							
Reichenbach im Vogtland, Stadt	G	3 929	3 268	2 955	313	616	326
	W	12 458	7 119	5 392	1 727	4 949	2 392
Reuth	G	334	322	310	12	9	-
	W	453	400	367	33	50	-
Rodewisch, Stadt	G	1 735	1 603	1 481	122	111	12
	W	3 805	2 834	2 297	537	906	70
Rosenbach/Vogtl.	G	1 346	1 298	1 221	77	36	-
	W	2 225	1 980	1 576	404	230	-
Schöneck/Vogtl., Stadt	G	903	866	808	58	37	13
	W	1 860	1 459	1 262	197	395	116
Steinberg	G	797	776	733	43	15	-
	W	1 389	1 230	1 087	143	137	-
Theuma	G	352	352	332	20	-	-
	W	497	497	414	83	-	-
Tirpersdorf	G	515	515	482	33	-	-
	W	696	693	613	80	-	-
Treuen, Stadt	G	2 188	2 075	1 922	153	101	27
	W	4 293	3 664	3 036	628	586	162
Triebel/Vogtl.	G	462	443	425	18	19	-
	W	657	570	526	44	84	-
Weischlitz	G	1 603	1 522	1 454	68	72	3
	W	2 619	2 085	1 863	222	516	11
Werda	G	521	518	492	26	3	-
	W	750	716	662	54	34	-
Zusammen	G	57 062	52 458	48 009	4 449	4 058	1 529
	W	137 356	99 695	76 700	22 995	34 478	12 607
Landkreis Zwickau							
Bernsdorf	G	717	708	669	39	3	-
	W	1 122	1 082	937	145	25	-
Callenberg	G	1 575	1 553	1 464	89	13	-
	W	2 445	2 316	2 051	265	114	-
Crimmitschau, Stadt	G	4 510	4 106	3 736	370	383	122
	W	12 045	8 816	6 838	1 978	3 132	1 186
Crinitzberg	G	538	535	503	32	3	3
	W	923	917	834	83	6	3
Dennheritz	G	434	421	400	21	-	-
	W	658	612	549	63	6	-
Fraureuth	G	1 321	1 222	1 128	94	96	65
	W	2 802	2 092	1 719	373	701	506
Gersdorf	G	1 057	1 032	944	88	19	-
	W	2 176	2 041	1 665	376	99	-
Glauchau, Stadt	G	5 213	4 635	4 166	469	540	217
	W	13 575	9 544	7 196	2 348	3 883	1 710
Hartenstein, Stadt	G	1 187	1 139	1 049	90	36	20
	W	2 252	2 024	1 587	437	189	127
Hartmannsdorf b. Kirchberg	G	354	348	309	39	-	-
	W	590	584	460	124	-	-
Hirschfeld	G	353	344	314	30	6	-
	W	553	523	449	74	24	-

unternehmen		Sonstige Eigentumsform				Kreisfreie Stadt Gemeinde Landkreis Land
Kommune oder kommunales Wohnungs- unternehmen	privat- wirtschaft- liches Wohnungs- unternehmen	zusammen	anderes privat- wirtschaft- liches Unternehmen	Bund oder Land	Organisation ohne Erwerbs- zweck	
263	27	45	32	10	3	G Reichenbach im Vogtland, Stadt
2 392	165	390	337	32	21	W
9	-	3	-	3	-	G Reuth
50	-	3	-	3	-	W
95	4	21	15	-	6	G Rodewisch, Stadt
781	55	65	41	14	10	W
36	-	12	3	9	-	G Rosenbach/Vogtl.
230	-	15	3	12	-	W
24	-	-	-	-	-	G Schöneck/Vogtl., Stadt
275	4	6	-	-	6	W
15	-	6	3	-	3	G Steinberg
128	9	22	19	-	3	W
-	-	-	-	-	-	G Theuma
-	-	-	-	-	-	W
-	-	-	-	-	-	G Tirpersdorf
-	-	3	-	-	3	W
47	27	12	9	-	3	G Treuen, Stadt
295	129	43	33	7	3	W
19	-	-	-	-	-	G Triebel/Vogtl.
77	7	3	-	-	3	W
69	-	9	-	3	6	G Weischlitz
505	-	18	3	9	6	W
-	3	-	-	-	-	G Werda
-	34	-	-	-	-	W
2 065	464	546	295	139	112	G Zusammen
18 854	3 017	3 183	2 280	519	384	W
-	3	6	3	-	3	G Bernsdorf
-	25	15	12	-	3	W
13	-	9	3	-	6	G Callenberg
111	3	15	6	-	9	W
243	18	21	9	6	6	G Crimmitschau, Stadt
1 867	79	97	66	13	18	W
-	-	-	-	-	-	G Crinitzberg
3	-	-	-	-	-	W
-	-	13	6	3	4	G Dennheritz
6	-	40	30	3	7	W
19	12	3	-	-	3	G Fraureuth
127	68	9	6	-	3	W
19	-	6	6	-	-	G Gersdorf
96	3	36	29	-	7	W
215	108	38	21	7	10	G Glauchau, Stadt
1 558	615	148	107	16	25	W
16	-	12	6	-	6	G Hartenstein, Stadt
62	-	39	21	-	18	W
-	-	6	-	3	3	G Hartmannsdorf b. Kirchberg
-	-	6	-	3	3	W
6	-	3	-	-	3	G Hirschfeld
24	-	6	-	-	6	W

Noch: 8. Wohngebäude (G) und darin befindliche reine Wohnungen (W) am 9. Mai 2011 nach Gemeinden und Eigentumsform

Kreisfreie Stadt Gemeinde Landkreis Land		Insgesamt	Natürliche Personen			Wohnungs	
			zusammen	Privat- personen	Gemein- schaft von Wohnungs- eigentümern	zusammen	Wohnungs- genossen- schaft
noch: Landkreis Zwickau							
Hohenstein-Ernstthal, Stadt	G	2 954	2 625	2 356	269	299	162
	W	8 362	5 437	4 126	1 311	2 766	1 368
Kirchberg, Stadt	G	1 997	1 913	1 783	130	75	27
	W	4 446	3 516	2 905	611	843	260
Langenbernsdorf	G	1 193	1 175	1 123	52	9	-
	W	1 643	1 565	1 416	149	43	-
Langenweißbach	G	738	718	649	69	20	-
	W	1 315	1 201	924	277	108	-
Lichtenstein/Sa., Stadt	G	2 512	2 242	2 053	189	255	167
	W	6 777	4 474	3 645	829	2 237	1 430
Lichtentanne	G	1 742	1 698	1 574	124	44	15
	W	3 296	2 950	2 529	421	340	149
Limbach-Oberfrohna, Stadt	G	5 063	4 571	4 233	338	461	237
	W	13 818	9 712	7 869	1 843	3 922	1 757
Meerane, Stadt	G	3 407	3 035	2 766	269	341	117
	W	9 191	6 251	4 713	1 538	2 838	1 032
Mülsen	G	3 061	2 994	2 701	293	52	24
	W	5 927	5 641	4 070	1 571	219	114
Neukirchen/Pleiße	G	1 040	1 004	920	84	30	-
	W	2 150	1 949	1 602	347	182	-
Niederfrohna	G	734	722	698	24	6	-
	W	1 157	1 106	999	107	33	-
Oberlungwitz, Stadt	G	1 431	1 320	1 225	95	98	44
	W	3 200	2 412	1 968	444	732	323
Oberwiera	G	350	343	328	15	7	-
	W	496	450	414	36	46	12
Reinsdorf	G	1 878	1 787	1 641	146	79	-
	W	4 107	3 537	2 896	641	542	-
Remse	G	524	505	471	34	16	-
	W	929	829	658	171	94	-
Schönberg	G	285	279	263	16	6	-
	W	411	381	344	37	27	-
St. Egidien	G	838	751	693	58	71	-
	W	1 759	1 324	1 013	311	398	-
Waldenburg, Stadt	G	1 236	1 168	1 110	58	68	-
	W	2 150	1 742	1 550	192	402	-
Werdau, Stadt	G	4 801	4 314	3 905	409	429	143
	W	13 088	9 377	7 035	2 342	3 362	1 176
Wildenfels, Stadt	G	1 059	1 044	972	72	9	-
	W	1 886	1 816	1 515	301	42	-
Wilkau-Haßlau, Stadt	G	1 974	1 682	1 468	214	283	131
	W	6 420	4 041	2 861	1 180	2 318	1 057
Zwickau, Stadt	G	14 033	11 750	9 812	1 938	2 115	1 024
	W	55 053	32 783	19 679	13 104	21 143	9 711
Zusammen	G	70 109	63 683	57 426	6 257	5 872	2 518
	W	186 722	133 045	99 016	34 029	50 816	21 921
Landkreis Bautzen							
Arnsdorf	G	1 179	1 151	1 102	49	19	9
	W	2 168	1 974	1 701	273	165	121

unternehmen		Sonstige Eigentumsform				Kreisfreie Stadt Gemeinde Landkreis Land
Kommune oder kommunales Wohnungs- unternehmen	privat- wirtschaft- liches Wohnungs- unternehmen	zusammen	anderes privat- wirtschaft- liches Unternehmen	Bund oder Land	Organisation ohne Erwerbs- zweck	
128	9	30	18	9	3	G Hohenstein-Ernstthal, Stadt
1 345	53	159	143	9	7	W
42	6	9	6	-	3	G Kirchberg, Stadt
536	47	87	84	-	3	W
9	-	9	6	-	3	G Langenbernsdorf
43	-	35	29	-	6	W
16	4	-	-	-	-	G Langenweißbach
89	19	6	6	-	-	W
-	88	15	6	3	6	G Lichtenstein/Sa., Stadt
-	807	66	35	3	28	W
26	3	-	-	-	-	G Lichtentanne
179	12	6	3	-	3	W
190	34	31	18	3	10	G Limbach-Oberfrohna, Stadt
1 832	333	184	135	19	30	W
209	15	31	19	6	6	G Meerane, Stadt
1 750	56	102	72	18	12	W
28	-	15	6	3	6	G Mülsen
105	-	67	55	3	9	W
24	6	6	6	-	-	G Neukirchen/Pleiße
155	27	19	13	-	6	W
6	-	6	3	-	3	G Niederfrohna
33	-	18	15	-	3	W
45	9	13	7	-	6	G Oberlungwitz, Stadt
385	24	56	31	-	25	W
4	3	-	-	-	-	G Oberwiera
25	9	-	-	-	-	W
59	20	12	3	-	9	G Reinsdorf
450	92	28	9	-	19	W
16	-	3	3	-	-	G Remse
94	-	6	6	-	-	W
6	-	-	-	-	-	G Schönberg
27	-	3	-	-	3	W
65	6	16	13	3	-	G St. Egidien
382	16	37	34	3	-	W
62	6	-	-	-	-	G Waldenburg, Stadt
338	64	6	3	-	3	W
225	61	58	31	20	7	G Werdau, Stadt
1 880	306	349	211	102	36	W
3	6	6	3	-	3	G Wildenfels, Stadt
15	27	28	22	3	3	W
123	29	9	6	3	-	G Wilkau-Haßlau, Stadt
1 118	143	61	52	9	-	W
643	448	168	125	10	33	G Zwickau, Stadt
7 113	4 319	1 127	969	46	112	W
2 460	894	554	333	79	142	G Zusammen
21 748	7 147	2 861	2 204	250	407	W
4	6	9	3	3	3	G Arnsdorf
20	24	29	15	10	4	W

Noch: 8. Wohngebäude (G) und darin befindliche reine Wohnungen (W) am 9. Mai 2011 nach Gemeinden und Eigentumsform

Kreisfreie Stadt Gemeinde Landkreis Land	Insgesamt	Natürliche Personen			Wohnungs		
		zusammen	Privat- personen	Gemein- schaft von Wohnungs- eigentümern	zusammen	Wohnungs- genossen- schaft	
noch: Landkreis Bautzen							
Bautzen, Stadt	G	5 917	4 698	4 348	350	1 127	668
	W	21 914	10 466	8 689	1 777	10 907	6 835
Bernsdorf, Stadt	G	1 929	1 827	1 740	87	77	-
	W	3 596	2 877	2 505	372	564	-
Bischofswerda, Stadt	G	2 261	1 934	1 812	122	314	91
	W	5 973	3 503	2 973	530	2 362	767
Bretnig-Hauswalde	G	895	875	825	50	11	-
	W	1 413	1 295	1 139	156	72	-
Burkau	G	867	861	825	36	-	-
	W	1 186	1 159	1 064	95	12	-
Crostwitz	G	301	301	301	-	-	-
	W	348	348	344	4	-	-
Cunewalde	G	1 388	1 319	1 235	84	66	57
	W	2 494	1 989	1 569	420	483	424
Demitz-Thumitz	G	825	752	730	22	67	50
	W	1 425	1 091	1 040	51	328	237
Doberschau-Gaußig	G	1 233	1 221	1 161	60	3	-
	W	1 918	1 841	1 602	239	59	-
Elsterheide	G	1 146	1 146	1 094	52	-	-
	W	1 536	1 536	1 407	129	-	-
Elstra, Stadt	G	859	826	789	37	27	27
	W	1 311	1 147	1 048	99	148	148
Frankenthal	G	308	305	293	12	3	-
	W	426	416	389	27	7	-
Göda	G	1 030	989	959	30	25	-
	W	1 432	1 226	1 166	60	120	-
Großdubrau	G	1 314	1 266	1 221	45	48	35
	W	1 926	1 628	1 493	135	298	227
Großharthau	G	866	844	802	42	19	3
	W	1 251	1 182	1 046	136	60	3
Großnaundorf	G	325	321	303	18	4	-
	W	464	454	417	37	10	-
Großpostwitz/O.L.	G	810	789	744	45	18	18
	W	1 406	1 334	1 116	218	60	54
Großröhrsdorf, Stadt	G	1 599	1 499	1 404	95	76	48
	W	3 292	2 715	2 258	457	482	297
Haselbachtal	G	1 241	1 226	1 148	78	9	-
	W	1 853	1 818	1 531	287	26	-
Hochkirch	G	799	781	751	30	9	-
	W	1 043	1 008	936	72	16	-
Hoyerswerda, Stadt	G	4 839	3 330	3 058	272	1 478	666
	W	20 831	5 433	3 892	1 541	15 164	6 797
Kamenz, Stadt	G	2 932	2 522	2 324	198	352	81
	W	8 108	4 858	3 777	1 081	2 760	670
Königsbrück, Stadt	G	1 149	1 093	1 012	81	38	-
	W	2 276	1 889	1 433	456	303	41
Königswartha	G	952	886	826	60	60	16
	W	1 923	1 292	991	301	598	177
Kubschütz	G	904	887	859	28	14	-
	W	1 193	1 123	1 064	59	57	6

unternehmen		Sonstige Eigentumsform				Kreisfreie Stadt Gemeinde Landkreis Land
Kommune oder kommunales Wohnungs- unternehmen	privat- wirtschaft- liches Wohnungs- unternehmen	zusammen	anderes privat- wirtschaft- liches Unternehmen	Bund oder Land	Organisation ohne Erwerbs- zweck	
412	47	92	62	12	18	G Bautzen, Stadt
3 798	274	541	350	113	78	W
74	3	25	19	3	3	G Bernsdorf, Stadt
558	6	155	106	3	46	W
207	16	13	7	-	6	G Bischofswerda, Stadt
1 546	49	108	55	-	53	W
7	4	9	6	3	-	G Bretnig-Hauswalde
50	22	46	40	3	3	W
-	-	6	3	-	3	G Burkau
9	3	15	12	-	3	W
-	-	-	-	-	-	G Crostwitz
-	-	-	-	-	-	W
9	-	3	-	-	3	G Cunewalde
59	-	22	19	-	3	W
17	-	6	-	3	3	G Demitz-Thumitz
88	3	6	-	3	3	W
-	3	9	3	-	6	G Doberschau-Gaußig
15	44	18	12	-	6	W
-	-	-	-	-	-	G Elsterheide
-	-	-	-	-	-	W
-	-	6	6	-	-	G Elstra, Stadt
-	-	16	16	-	-	W
3	-	-	-	-	-	G Frankenthal
7	-	3	3	-	-	W
19	6	16	16	-	-	G Göda
82	38	86	83	-	3	W
9	4	-	-	-	-	G Großdubrau
41	30	-	-	-	-	W
12	4	3	3	-	-	G Großharthau
50	7	9	6	-	3	W
4	-	-	-	-	-	G Großnaundorf
10	-	-	-	-	-	W
-	-	3	3	-	-	G Großpostwitz/O.L.
-	6	12	9	-	3	W
28	-	24	12	3	9	G Großröhrsdorf, Stadt
164	21	95	56	23	16	W
9	-	6	-	-	6	G Haselbachtal
23	3	9	3	-	6	W
3	6	9	6	3	-	G Hochkirch
10	6	19	16	3	-	W
799	13	31	17	8	6	G Hoyerswerda, Stadt
8 226	141	234	140	27	67	W
203	68	58	52	-	6	G Kamenz, Stadt
1 541	549	490	458	13	19	W
26	12	18	3	12	3	G Königsbrück, Stadt
224	38	84	19	59	6	W
-	44	6	3	-	3	G Königswartha
-	421	33	18	-	15	W
11	3	3	3	-	-	G Kubschütz
33	18	13	10	3	-	W

Noch: 8. Wohngebäude (G) und darin befindliche reine Wohnungen (W) am 9. Mai 2011 nach Gemeinden und Eigentumsform

Kreisfreie Stadt Gemeinde Landkreis Land	Insgesamt	Natürliche Personen			Wohnungs		
		zusammen	Privat- personen	Gemein- schaft von Wohnungs- eigentümern	zusammen	Wohnungs- genossen- schaft	
noch: Landkreis Bautzen							
Laußnitz	G	622	619	592	27	3	-
	W	847	838	767	71	6	-
Lauta, Stadt	G	2 663	2 098	2 014	84	270	188
	W	4 782	2 731	2 348	383	1 512	1 047
Lichtenberg	G	468	454	429	25	10	-
	W	767	715	630	85	45	-
Lohsa	G	1 733	1 690	1 579	111	40	33
	W	2 623	2 497	1 954	543	123	91
Malschwitz	G	1 628	1 564	1 520	44	55	-
	W	2 190	1 914	1 799	115	254	3
Nebelschütz	G	335	332	326	6	3	-
	W	423	417	396	21	6	-
Neschwitz	G	824	803	773	30	6	-
	W	1 072	1 012	955	57	39	-
Neukirch	G	541	534	513	21	-	-
	W	778	765	667	98	6	-
Neukirch/Lausitz	G	1 449	1 351	1 299	52	83	45
	W	2 426	1 846	1 694	152	556	295
Obergurig	G	678	638	603	35	40	37
	W	956	892	783	109	58	55
Ohorn	G	697	688	648	40	9	-
	W	1 072	1 021	898	123	24	-
Oßling	G	733	709	688	21	21	-
	W	996	888	841	47	102	-
Ottendorf-Okrilla	G	2 866	2 796	2 675	121	58	43
	W	4 613	4 049	3 410	639	527	391
Panschwitz-Kuckau	G	547	544	508	36	-	-
	W	793	787	625	162	-	-
Pulsnitz, Stadt	G	1 878	1 773	1 642	131	77	49
	W	3 706	3 060	2 468	592	516	315
Puschwitz	G	261	261	233	28	-	-
	W	448	448	272	176	-	-
Räckelwitz	G	310	301	289	12	-	-
	W	366	357	329	28	-	-
Radeberg, Stadt	G	3 616	3 164	2 900	264	422	198
	W	9 425	5 979	4 443	1 536	3 287	1 333
Radibor	G	1 086	1 053	1 024	29	15	-
	W	1 420	1 288	1 227	61	72	-
Ralbitz-Rosenthal	G	473	470	452	18	3	-
	W	576	567	519	48	9	-
Rammenau	G	454	451	435	16	-	-
	W	599	596	554	42	-	-
Schirgiswalde-Kirschau, Stadt	G	1 960	1 876	1 787	89	71	68
	W	3 168	2 764	2 493	271	339	315
Schmölln-Putzkau	G	1 097	1 072	1 035	37	22	-
	W	1 537	1 450	1 345	105	67	-
Schönsteichen	G	676	668	644	24	8	-
	W	971	933	870	63	38	-
Schwepnitz	G	765	726	701	25	39	3
	W	1 228	991	907	84	237	3

unternehmen		Sonstige Eigentumsform				Kreisfreie Stadt Gemeinde Landkreis Land
Kommune oder kommunales Wohnungs- unternehmen	privat- wirtschaft- liches Wohnungs- unternehmen	zusammen	anderes privat- wirtschaft- liches Unternehmen	Bund oder Land	Organisation ohne Erwerbs- zweck	
3	-	-	-	-	-	G Laußnitz
6	-	3	3	-	-	W
79	3	295	292	-	3	G Lauta, Stadt
444	21	539	520	-	19	W
10	-	4	4	-	-	G Lichtenberg
45	-	7	7	-	-	W
7	-	3	-	3	-	G Lohsa
32	-	3	-	3	-	W
28	27	9	6	-	3	G Malschwitz
132	119	22	16	-	6	W
3	-	-	-	-	-	G Nebelschütz
6	-	-	-	-	-	W
6	-	15	9	-	6	G Neschwitz
39	-	21	15	-	6	W
-	-	7	4	3	-	G Neukirch
6	-	7	4	3	-	W
38	-	15	6	6	3	G Neukirch/Lausitz
255	6	24	18	3	3	W
-	3	-	-	-	-	G Obergurig
-	3	6	6	-	-	W
3	6	-	-	-	-	G Ohorn
15	9	27	24	-	3	W
21	-	3	-	-	3	G Oßling
102	-	6	-	-	6	W
12	3	12	6	3	3	G Ottendorf-Okrilla
107	29	37	22	9	6	W
-	-	3	-	-	3	G Panschwitz-Kuckau
-	-	6	-	-	6	W
-	28	28	25	-	3	G Pulsnitz, Stadt
-	201	130	118	3	9	W
-	-	-	-	-	-	G Puschwitz
-	-	-	-	-	-	W
-	-	9	-	-	9	G Räckelwitz
-	-	9	-	-	9	W
193	31	30	20	3	7	G Radeberg, Stadt
1 779	175	159	123	19	17	W
12	3	18	12	-	6	G Radibor
69	3	60	51	-	9	W
3	-	-	-	-	-	G Ralbitz-Rosenthal
9	-	-	-	-	-	W
-	-	3	-	-	3	G Rammenau
-	-	3	-	-	3	W
3	-	13	6	-	7	G Schirgiswalde-Kirschau, Stadt
24	-	65	37	9	19	W
22	-	3	3	-	-	G Schmölln-Putzkau
67	-	20	20	-	-	W
8	-	-	-	-	-	G Schönteichen
38	-	-	-	-	-	W
36	-	-	-	-	-	G Schwepnitz
228	6	-	-	-	-	W

Noch: 8. Wohngebäude (G) und darin befindliche reine Wohnungen (W) am 9. Mai 2011 nach Gemeinden und Eigentumsform

Kreisfreie Stadt Gemeinde Landkreis Land		Insgesamt	Natürliche Personen			Wohnungs	
			zusammen	Privat- personen	Gemein- schaft von Wohnungs- eigentümern	zusammen	Wohnungs- genossen- schaft
noch: Landkreis Bautzen							
Sohland a. d. Spree	G	2 243	2 167	2 096	71	57	23
	W	3 281	2 917	2 722	195	317	97
Spreetal	G	666	647	624	23	16	16
	W	885	806	743	63	76	73
Steina	G	565	562	538	24	-	-
	W	753	747	692	55	-	-
Steinigwolmsdorf	G	1 017	1 001	963	38	10	4
	W	1 411	1 354	1 261	93	48	20
Wachau	G	1 262	1 253	1 161	92	6	-
	W	2 019	1 989	1 578	411	16	-
Weißenberg, Stadt	G	1 057	1 036	990	46	15	6
	W	1 444	1 371	1 221	150	64	34
Wilthen, Stadt	G	1 226	1 028	989	39	180	102
	W	3 131	1 325	1 204	121	1 697	944
Wittichenau, Stadt	G	1 680	1 643	1 594	49	28	-
	W	2 398	2 191	2 014	177	192	-
Zusammen	G	75 944	69 621	65 930	3 691	5 431	2 584
	W	155 810	107 107	91 219	15 888	45 294	21 820
Landkreis Görlitz							
Bad Muskau, Stadt	G	956	867	815	52	77	41
	W	1 939	1 357	1 204	153	531	274
Beiersdorf	G	462	414	404	10	48	48
	W	565	508	480	28	54	48
Bernstadt a. d. Eigen, Stadt	G	1 143	1 122	1 055	67	15	-
	W	1 777	1 723	1 363	360	45	6
Bertsdorf-Hörnitz	G	847	838	823	15	6	-
	W	1 086	1 070	1 030	40	10	-
Boxberg/O.L.	G	1 532	1 441	1 385	56	85	-
	W	2 383	1 822	1 679	143	555	-
Dürrhennersdorf	G	333	325	313	12	8	-
	W	517	434	405	29	83	-
Ebersbach-Neugersdorf, Stadt	G	3 449	3 013	2 863	150	405	171
	W	7 901	4 599	4 173	426	3 101	1 417
Gablenz	G	605	602	584	18	-	-
	W	752	749	697	52	-	-
Görlitz, Stadt	G	7 737	5 819	5 119	700	1 638	648
	W	35 721	18 168	13 427	4 741	15 510	6 204
Groß Düben	G	356	356	340	16	-	-
	W	466	466	418	48	-	-
Großschönau	G	1 738	1 620	1 545	75	118	45
	W	3 229	2 538	2 306	232	691	317
Großschweidnitz	G	373	367	349	18	6	3
	W	559	522	472	50	37	25
Hähnichen	G	490	484	475	9	3	-
	W	618	595	562	33	20	-
Hainewalde	G	591	591	572	19	-	-
	W	777	763	717	46	8	-
Herrnhut, Stadt	G	1 928	1 843	1 776	67	22	9
	W	2 807	2 433	2 261	172	97	61

unternehmen		Sonstige Eigentumsform				Kreisfreie Stadt Gemeinde Landkreis Land
Kommune oder kommunales Wohnungs- unternehmen	privat- wirtschaft- liches Wohnungs- unternehmen	zusammen	anderes privat- wirtschaft- liches Unternehmen	Bund oder Land	Organisation ohne Erwerbs- zweck	
28	6	19	7	9	3	G Sohland a. d. Spree
174	46	47	16	25	6	W
-	-	3	-	-	3	G Spreetal
3	-	3	-	-	3	W
-	-	3	3	-	-	G Steina
-	-	6	6	-	-	W
6	-	6	3	3	-	G Steinigtwolmsdorf
24	4	9	6	3	-	W
3	3	3	3	-	-	G Wachau
13	3	14	14	-	-	W
6	3	6	-	3	3	G Weißenberg, Stadt
24	6	9	-	3	6	W
75	3	18	9	-	9	G Wilthen, Stadt
744	9	109	42	-	67	W
13	15	9	3	-	6	G Wittichenau, Stadt
103	89	15	3	-	12	W
2 474	373	892	648	83	161	G Zusammen
21 042	2 432	3 409	2 517	340	552	W
36	-	12	-	12	-	G Bad Muskau, Stadt
250	7	51	24	27	-	W
-	-	-	-	-	-	G Beiersdorf
6	-	3	-	-	3	W
15	-	6	-	-	6	G Bernstadt a. d. Eigen, Stadt
39	-	9	-	-	9	W
-	6	3	3	-	-	G Bertsdorf-Hörnitz
-	10	6	3	-	3	W
82	3	6	-	-	6	G Boxberg/O.L.
552	3	6	-	-	6	W
-	8	-	-	-	-	G Dürrhennersdorf
-	83	-	-	-	-	W
225	9	31	22	3	6	G Ebersbach-Neugersdorf, Stadt
1 633	51	201	134	18	49	W
-	-	3	3	-	-	G Gablenz
-	-	3	3	-	-	W
796	194	280	235	9	36	G Görlitz, Stadt
7 675	1 631	2 043	1 825	24	194	W
-	-	-	-	-	-	G Groß Düben
-	-	-	-	-	-	W
73	-	-	-	-	-	G Großschönau
371	3	-	-	-	-	W
-	3	-	-	-	-	G Großschweidnitz
3	9	-	-	-	-	W
-	3	3	-	-	3	G Hähnichen
7	13	3	-	-	3	W
-	-	-	-	-	-	G Hainewalde
8	-	6	6	-	-	W
13	-	63	20	-	43	G Herrnhut, Stadt
36	-	277	105	-	172	W

Noch: 8. Wohngebäude (G) und darin befindliche reine Wohnungen (W) am 9. Mai 2011 nach Gemeinden und Eigentumsform

Kreisfreie Stadt Gemeinde Landkreis Land	Insgesamt	Natürliche Personen			Wohnungs		
		zusammen	Privat- personen	Gemein- schaft von Wohnungs- eigentümern	zusammen	Wohnungs- genossen- schaft	
noch: Landkreis Görlitz							
Hohendubrau	G	697	685	666	19	-	-
	W	899	829	777	52	28	15
Horka	G	683	671	653	18	6	-
	W	873	819	759	60	36	6
Jonsdorf, Kurort	G	577	561	545	16	12	-
	W	781	740	699	41	28	-
Kodersdorf	G	807	772	745	27	32	32
	W	1 165	1 060	987	73	87	69
Königshain	G	442	439	427	12	3	-
	W	569	556	522	34	9	-
Kottmar	G	2 729	2 690	2 591	99	27	12
	W	3 815	3 654	3 415	239	140	82
Krauschwitz	G	1 187	1 170	1 093	77	14	11
	W	1 745	1 644	1 394	250	94	66
Kreba-Neudorf	G	370	370	358	12	-	-
	W	440	440	413	27	-	-
Lawalde	G	673	673	652	21	-	-
	W	859	859	801	58	-	-
Leutersdorf	G	1 233	1 214	1 154	60	16	6
	W	1 858	1 756	1 612	144	91	46
Löbau, Stadt	G	3 358	2 792	2 644	148	530	197
	W	9 414	5 037	4 424	613	4 178	1 698
Markersdorf	G	1 370	1 342	1 292	50	10	-
	W	1 815	1 717	1 561	156	60	-
Mittelherwigsdorf	G	1 330	1 288	1 265	23	21	-
	W	1 815	1 676	1 624	52	100	-
Mücka	G	393	387	378	9	6	-
	W	497	480	452	28	17	4
Neißeau	G	659	646	630	16	7	-
	W	843	821	772	49	13	-
Neusalza-Spremberg, Stadt	G	1 124	1 106	1 056	50	18	6
	W	1 699	1 597	1 474	123	88	25
Niesky, Stadt	G	2 637	2 317	2 222	95	296	110
	W	5 128	3 013	2 601	412	2 039	738
Oderwitz	G	1 653	1 602	1 530	72	45	39
	W	2 564	2 273	2 082	191	263	237
Olbersdorf	G	1 149	954	906	48	188	47
	W	3 394	1 468	1 276	192	1 910	388
Oppach	G	791	764	727	37	27	17
	W	1 261	1 072	970	102	189	116
Ostritz, Stadt	G	772	690	656	34	63	13
	W	1 374	978	878	100	357	70
Oybin	G	541	535	512	23	6	-
	W	717	696	648	48	15	-
Quitzdorf am See	G	477	471	459	12	3	-
	W	598	589	547	42	3	-
Reichenbach/O.L., Stadt	G	1 636	1 529	1 472	57	80	25
	W	2 616	2 096	1 924	172	359	153
Rietschen	G	941	892	844	48	39	3
	W	1 419	1 200	1 084	116	200	16

unternehmen		Sonstige Eigentumsform				Kreisfreie Stadt Gemeinde Landkreis Land
Kommune oder kommunales Wohnungs- unternehmen	privat- wirtschaft- liches Wohnungs- unternehmen	zusammen	anderes privat- wirtschaft- liches Unternehmen	Bund oder Land	Organisation ohne Erwerbs- zweck	
-	-	12	6	3	3	G Hohendubrau
13	-	42	29	6	7	W
3	3	6	-	3	3	G Horka
27	3	18	-	12	6	W
9	3	4	-	-	4	G Jonsdorf, Kurort
22	6	13	-	-	13	W
-	-	3	3	-	-	G Kodersdorf
3	15	18	15	3	-	W
3	-	-	-	-	-	G Königshain
9	-	4	4	-	-	W
12	3	12	6	-	6	G Kottmar
43	15	21	15	-	6	W
3	-	3	3	-	-	G Krauschwitz
25	3	7	7	-	-	W
-	-	-	-	-	-	G Kreba-Neudorf
-	-	-	-	-	-	W
-	-	-	-	-	-	G Lawalde
-	-	-	-	-	-	W
10	-	3	3	-	-	G Leutersdorf
45	-	11	11	-	-	W
299	34	36	21	12	3	G Löbau, Stadt
2 298	182	199	105	72	22	W
10	-	18	12	-	6	G Markersdorf
60	-	38	29	-	9	W
21	-	21	9	-	12	G Mittelherwigsdorf
96	4	39	27	-	12	W
3	3	-	-	-	-	G Mücka
10	3	-	-	-	-	W
4	3	6	6	-	-	G Neißeau
10	3	9	9	-	-	W
12	-	-	-	-	-	G Neusalza-Spremberg, Stadt
56	7	14	14	-	-	W
183	3	24	6	6	12	G Niesky, Stadt
1 295	6	76	24	15	37	W
3	3	6	6	-	-	G Oderwitz
10	16	28	28	-	-	W
128	13	7	-	3	4	G Olbersdorf
1 412	110	16	-	12	4	W
10	-	-	-	-	-	G Oppach
73	-	-	-	-	-	W
50	-	19	3	-	16	G Ostritz, Stadt
287	-	39	10	-	29	W
6	-	-	-	-	-	G Oybin
15	-	6	-	6	-	W
-	3	3	-	3	-	G Quitzdorf am See
-	3	6	-	6	-	W
49	6	27	18	3	6	G Reichenbach/O.L., Stadt
174	32	161	140	9	12	W
36	-	10	7	-	3	G Rietschen
181	3	19	13	3	3	W

Noch: 8. Wohngebäude (G) und darin befindliche reine Wohnungen (W) am 9. Mai 2011 nach Gemeinden und Eigentumsform

Kreisfreie Stadt Gemeinde Landkreis Land		Insgesamt	Natürliche Personen			Wohnungs	
			zusammen	Privat- personen	Gemein- schaft von Wohnungs- eigentümern	zusammen	Wohnungs- genossen- schaft
noch: Landkreis Görlitz							
Rosenbach	G	563	556	541	15	4	-
	W	742	697	657	40	42	-
Rothenburg/O.L., Stadt	G	1 461	1 343	1 283	60	83	41
	W	2 482	1 816	1 597	219	442	236
Schleife	G	883	852	806	46	22	6
	W	1 289	1 160	1 072	88	120	32
Schönau-Berzdorf a. d. Eigen	G	452	449	376	73	3	-
	W	810	793	440	353	7	-
Schönbach	G	446	443	418	25	3	-
	W	580	564	518	46	16	-
Schöpstal	G	851	845	813	32	-	-
	W	1 116	1 107	980	127	-	-
Seiffhennersdorf, Stadt	G	1 239	1 149	1 078	71	55	52
	W	2 293	1 890	1 611	279	268	253
Trebendorf	G	320	317	296	21	3	3
	W	434	431	380	51	3	3
Vierkirchen	G	651	642	625	17	6	-
	W	811	767	726	41	41	-
Waldhufen	G	900	888	861	27	6	-
	W	1 182	1 119	1 065	54	57	-
Weißkeißel	G	471	468	453	15	-	-
	W	612	603	570	33	3	-
Weißwasser/O.L., Stadt	G	2 576	1 895	1 741	154	666	307
	W	10 349	3 637	2 879	758	6 626	3 064
Zittau, Stadt	G	5 141	4 153	3 850	303	858	389
	W	17 961	10 611	9 278	1 333	6 583	3 233
Zusammen	G	66 723	60 262	57 036	3 226	5 589	2 281
	W	149 916	100 012	86 663	13 349	45 254	18 902
Landkreis Meißen							
Coswig, Stadt	G	3 394	2 817	2 556	261	547	313
	W	11 366	5 513	3 696	1 817	5 737	3 136
Diera-Zehren	G	1 134	1 127	1 070	57	3	-
	W	1 684	1 662	1 466	196	12	-
Ebersbach	G	1 395	1 357	1 310	47	31	6
	W	1 924	1 737	1 633	104	145	50
Glaubitz	G	594	591	570	21	3	-
	W	780	771	684	87	9	-
Gröditz, Stadt	G	1 460	1 146	1 077	69	311	238
	W	4 559	1 769	1 474	295	2 781	1 955
Großenhain, Stadt	G	4 379	3 969	3 728	241	348	153
	W	10 188	6 979	5 939	1 040	2 921	1 334
Hirschstein	G	709	675	647	28	12	-
	W	1 026	876	789	87	47	-
Käbschütztal	G	824	802	760	42	13	-
	W	1 309	1 243	1 065	178	57	-
Klipphausen	G	3 057	2 999	2 819	180	27	-
	W	4 672	4 474	3 753	721	118	-
Lampertswalde	G	868	855	815	40	10	-
	W	1 197	1 129	997	132	41	-

unternehmen		Sonstige Eigentumsform				Kreisfreie Stadt Gemeinde Landkreis Land
Kommune oder kommunales Wohnungs- unternehmen	privat- wirtschaft- liches Wohnungs- unternehmen	zusammen	anderes privat- wirtschaft- liches Unternehmen	Bund oder Land	Organisation ohne Erwerbs- zweck	
4	-	3	-	-	3	G Rosenbach
29	13	3	-	-	3	W
36	6	35	26	3	6	G Rothenburg/O.L., Stadt
197	9	224	199	3	22	W
16	-	9	9	-	-	G Schleife
81	7	9	9	-	-	W
3	-	-	-	-	-	G Schönau-Berzdorf a. d. Eigen
3	4	10	10	-	-	W
3	-	-	-	-	-	G Schönbach
16	-	-	-	-	-	W
-	-	6	-	3	3	G Schöpstal
-	-	9	3	3	3	W
3	-	35	29	3	3	G Seiffhennersdorf, Stadt
15	-	135	111	15	9	W
-	-	-	-	-	-	G Trebendorf
-	-	-	-	-	-	W
3	3	3	-	-	3	G Vierkirchen
29	12	3	-	-	3	W
6	-	6	6	-	-	G Waldhufen
51	6	6	6	-	-	W
-	-	3	-	3	-	G Weißkeißel
-	3	6	3	3	-	W
355	4	15	4	7	4	G Weißwasser/O.L., Stadt
3 532	30	86	21	52	13	W
420	49	130	100	18	12	G Zittau, Stadt
3 037	313	767	585	149	33	W
2 943	365	872	566	94	212	G Zusammen
23 734	2 618	4 650	3 527	438	685	W
202	32	30	20	3	7	G Coswig, Stadt
2 403	198	116	67	9	40	W
3	-	4	4	-	-	G Diera-Zehren
12	-	10	10	-	-	W
9	16	7	3	-	4	G Ebersbach
31	64	42	35	-	7	W
3	-	-	-	-	-	G Glaubitz
9	-	-	-	-	-	W
73	-	3	3	-	-	G Gröditz, Stadt
826	-	9	6	3	-	W
155	40	62	47	12	3	G Großenhain, Stadt
1 264	323	288	256	18	14	W
9	3	22	19	-	3	G Hirschstein
41	6	103	91	6	6	W
10	3	9	3	-	6	G Käbschütztal
48	9	9	3	-	6	W
24	3	31	18	7	6	G Klipphausen
106	12	80	58	13	9	W
10	-	3	-	3	-	G Lampertswalde
41	-	27	24	3	-	W

Noch: 8. Wohngebäude (G) und darin befindliche reine Wohnungen (W) am 9. Mai 2011 nach Gemeinden und Eigentumsform

Kreisfreie Stadt Gemeinde Landkreis Land		Insgesamt	Natürliche Personen			Wohnungs	
			zusammen	Privat- personen	Gemein- schaft von Wohnungs- eigentümern	zusammen	Wohnungs- genossen- schaft
noch: Landkreis Meißen							
Lommatzsch, Stadt	G	1 340	1 256	1 180	76	69	47
	W	2 768	2 314	2 032	282	389	293
Meißen, Stadt	G	4 362	3 560	3 129	431	686	302
	W	16 612	10 478	7 716	2 762	5 409	2 159
Moritzburg	G	2 392	2 365	2 228	137	18	-
	W	3 560	3 414	2 897	517	110	-
Niederau	G	1 162	1 123	1 036	87	30	24
	W	1 922	1 754	1 356	398	147	128
Nossen, Stadt	G	2 934	2 734	2 578	156	175	30
	W	5 577	4 511	3 912	599	949	214
Nünchritz	G	1 566	1 471	1 390	81	92	24
	W	3 053	2 083	1 760	323	964	239
Priestewitz	G	993	946	892	54	23	4
	W	1 504	1 319	1 195	124	81	14
Radebeul, Stadt	G	6 929	6 364	5 637	727	498	162
	W	16 347	12 777	9 057	3 720	3 235	1 241
Radeburg, Stadt	G	1 844	1 728	1 644	84	98	20
	W	3 594	2 654	2 247	407	889	234
Riesa, Stadt	G	5 147	4 071	3 645	426	971	448
	W	19 453	9 535	6 763	2 772	9 027	4 129
Röderaue	G	906	811	769	42	95	89
	W	1 441	1 051	932	119	387	374
Schönfeld	G	584	574	544	30	4	-
	W	778	752	680	72	14	-
Stauchitz	G	1 014	996	941	55	12	-
	W	1 509	1 446	1 268	178	54	-
Strehla, Stadt	G	1 128	1 051	997	54	56	10
	W	1 957	1 681	1 454	227	212	70
Tauscha	G	442	442	401	41	-	-
	W	611	608	489	119	3	-
Thiendorf	G	691	675	632	43	13	-
	W	993	932	819	113	37	-
Weinböhla	G	2 849	2 797	2 636	161	37	25
	W	4 679	4 535	3 539	996	99	81
Wülknitz	G	562	541	517	24	13	4
	W	858	807	700	107	31	16
Zeithain	G	1 645	1 605	1 459	146	22	3
	W	3 115	2 832	1 989	843	224	36
Zusammen	G	56 304	51 448	47 607	3 841	4 217	1 902
	W	129 036	91 636	72 301	19 335	34 129	15 703
Landkreis Sächsische Schweiz-Osterzgebirge							
Altenberg, Stadt	G	2 479	2 316	2 183	133	139	32
	W	4 252	3 336	2 855	481	858	172
Bad Gottleuba-Berggießhübel, Stadt	G	1 579	1 484	1 399	85	64	8
	W	2 934	2 401	2 018	383	409	51
Bad Schandau, Stadt	G	1 056	988	906	82	40	9
	W	2 262	1 915	1 570	345	204	63
Bahretal	G	638	619	586	33	19	-
	W	1 051	946	848	98	99	-

unternehmen		Sonstige Eigentumsform				Kreisfreie Stadt Gemeinde Landkreis Land
Kommune oder kommunales Wohnungs- unternehmen	privat- wirtschaft- liches Wohnungs- unternehmen	zusammen	anderes privat- wirtschaft- liches Unternehmen	Bund oder Land	Organisation ohne Erwerbs- zweck	
15	7	15	12	-	3	G Lommatzsch, Stadt
64	32	65	62	-	3	W
329	55	116	95	7	14	G Meißen, Stadt
2 787	463	725	585	31	109	W
6	12	9	3	3	3	G Moritzburg
19	91	36	18	6	12	W
6	-	9	6	3	-	G Niederau
19	-	21	18	3	-	W
18	127	25	16	3	6	G Nossen, Stadt
78	657	117	75	19	23	W
68	-	3	3	-	-	G Nünchritz
725	-	6	3	3	-	W
13	6	24	18	6	-	G Priestewitz
61	6	104	94	10	-	W
3	333	67	43	7	17	G Radebeul, Stadt
19	1 975	335	235	17	83	W
72	6	18	8	-	10	G Radeburg, Stadt
631	24	51	29	-	22	W
479	44	105	90	6	9	G Riesa, Stadt
4 592	306	891	826	34	31	W
6	-	-	-	-	-	G Röderaue
13	-	3	-	-	3	W
4	-	6	6	-	-	G Schönfeld
14	-	12	12	-	-	W
12	-	6	6	-	-	G Stauchitz
54	-	9	6	3	-	W
40	6	21	12	6	3	G Strehla, Stadt
114	28	64	37	24	3	W
-	-	-	-	-	-	G Tauscha
-	3	-	-	-	-	W
9	4	3	3	-	-	G Thendorf
21	16	24	24	-	-	W
6	6	15	12	-	3	G Weinböhl
12	6	45	42	-	3	W
9	-	8	4	4	-	G Wülknitz
15	-	20	16	4	-	W
6	13	18	9	6	3	G Zeithain
19	169	59	50	6	3	W
1 599	716	639	463	76	100	G Zusammen
14 038	4 388	3 271	2 682	212	377	W
28	79	24	9	12	3	G Altenberg, Stadt
115	571	58	21	28	9	W
20	36	31	16	3	12	G Bad Gottleuba-Berggießhübel, Stadt
126	232	124	63	6	55	W
24	7	28	16	3	9	G Bad Schandau, Stadt
112	29	143	74	21	48	W
13	6	-	-	-	-	G Bahretal
69	30	6	3	-	3	W

Noch: 8. Wohngebäude (G) und darin befindliche reine Wohnungen (W) am 9. Mai 2011 nach Gemeinden und Eigentumsform

Kreisfreie Stadt Gemeinde Landkreis Land	Insgesamt	Natürliche Personen			Wohnungs		
		zusammen	Privat- personen	Gemein- schaft von Wohnungs- eigentümern	zusammen	Wohnungs- genossen- schaft	
noch: Landkreis Sächsische Schweiz-Osterzgebirge							
Bannewitz	G	2 568	2 495	2 286	209	49	33
	W	4 913	4 507	3 068	1 439	352	253
Dippoldiswalde, Stadt	G	3 505	3 245	3 047	198	242	95
	W	7 162	5 279	4 569	710	1 743	771
Dohma	G	562	551	513	38	7	-
	W	941	909	703	206	22	-
Dohna, Stadt	G	1 528	1 469	1 373	96	50	3
	W	2 847	2 517	2 036	481	266	10
Dorfhain	G	337	314	302	12	3	-
	W	521	428	395	33	3	-
Dürrröhrsdorf-Dittersbach	G	1 212	1 191	1 108	83	15	6
	W	2 022	1 840	1 492	348	157	84
Freital, Stadt	G	7 056	5 813	5 249	564	1 119	677
	W	20 644	12 636	9 011	3 625	7 670	3 673
Glashütte, Stadt	G	1 910	1 743	1 608	135	145	114
	W	3 523	2 762	2 286	476	683	487
Gohrisch	G	645	633	587	46	3	-
	W	1 013	988	853	135	12	-
Hartmannsdorf-Reichenau	G	361	358	329	29	-	-
	W	520	517	436	81	-	-
Heidenau, Stadt	G	2 025	1 325	1 126	199	663	376
	W	9 505	3 742	2 372	1 370	5 563	2 754
Hermsdorf/Erzgeb.	G	276	258	245	13	9	3
	W	441	358	327	31	53	6
Hohnstein, Stadt	G	1 059	1 032	962	70	18	3
	W	1 651	1 527	1 327	200	87	3
Klingenberg	G	1 913	1 847	1 725	122	48	-
	W	3 383	2 968	2 521	447	352	-
Königstein/Sächs. Schw., Stadt	G	640	582	529	53	31	-
	W	1 352	1 114	906	208	160	-
Kreischa	G	1 191	1 155	1 094	61	24	-
	W	2 113	1 927	1 624	303	134	-
Liebstadt, Stadt	G	423	408	383	25	9	-
	W	657	604	535	69	43	-
Lohmen	G	878	838	790	48	31	22
	W	1 502	1 197	1 052	145	240	178
Müglitztal	G	609	591	557	34	18	3
	W	991	907	832	75	84	22
Neustadt i. Sa., Stadt	G	2 828	2 510	2 299	211	297	119
	W	7 005	4 391	3 389	1 002	2 495	1 033
Pirna, Stadt	G	6 141	5 074	4 478	596	1 004	391
	W	21 227	11 367	7 373	3 994	9 514	2 854
Rabenau, Stadt	G	1 111	1 060	997	63	36	19
	W	2 123	1 889	1 642	247	165	83
Rathen, Kurort	G	140	125	122	3	3	-
	W	186	171	171	-	3	-
Rathmannsdorf	G	269	262	246	16	4	-
	W	516	497	445	52	10	-
Reinhardtsdorf-Schöna	G	467	460	427	33	4	-
	W	718	696	616	80	12	-

unternehmen		Sonstige Eigentumsform				Kreisfreie Stadt Gemeinde Landkreis Land
Kommune oder kommunales Wohnungs- unternehmen	privat- wirtschaft- liches Wohnungs- unternehmen	zusammen	anderes privat- wirtschaft- liches Unternehmen	Bund oder Land	Organisation ohne Erwerbs- zweck	
13	3	24	21	-	3	G Bannewitz
57	42	54	27	-	27	W
129	18	18	6	9	3	G Dippoldiswalde, Stadt
867	105	140	113	18	9	W
7	-	4	4	-	-	G Dohma
22	-	10	10	-	-	W
44	3	9	6	-	3	G Dohna, Stadt
242	14	64	16	-	48	W
3	-	20	20	-	-	G Dorfhain
3	-	90	90	-	-	W
9	-	6	3	-	3	G Dürrröhrsdorf-Dittersbach
70	3	25	15	7	3	W
386	56	124	118	-	6	G Freital, Stadt
3 569	428	338	310	7	21	W
31	-	22	18	-	4	G Glashütte, Stadt
189	7	78	68	-	10	W
3	-	9	9	-	-	G Gohrisch
12	-	13	13	-	-	W
-	-	3	-	3	-	G Hartmannsdorf-Reichenau
-	-	3	-	3	-	W
226	61	37	31	6	-	G Heidenau, Stadt
2 383	426	200	170	9	21	W
-	6	9	9	-	-	G Hermsdorf/Erzgeb.
10	37	30	30	-	-	W
12	3	9	3	-	6	G Hohnstein, Stadt
74	10	37	16	-	21	W
25	23	18	15	-	3	G Klingenberg
189	163	63	60	-	3	W
28	3	27	18	6	3	G Königstein/Sächs. Schw., Stadt
145	15	78	51	18	9	W
24	-	12	3	-	9	G Kreischa
134	-	52	21	-	31	W
9	-	6	3	-	3	G Liebstadt, Stadt
43	-	10	7	-	3	W
9	-	9	6	3	-	G Lohmen
62	-	65	52	3	10	W
15	-	-	-	-	-	G Müglitztal
55	7	-	-	-	-	W
139	39	21	6	-	15	G Neustadt i. Sa., Stadt
1 233	229	119	34	-	85	W
544	69	63	39	7	17	G Pirna, Stadt
6 155	505	346	207	84	55	W
17	-	15	15	-	-	G Rabenau, Stadt
73	9	69	69	-	-	W
3	-	12	3	3	6	G Rathen, Kurort
3	-	12	-	6	6	W
4	-	3	-	3	-	G Rathmannsdorf
10	-	9	-	9	-	W
4	-	3	-	3	-	G Reinhardtsdorf-Schöna
12	-	10	3	7	-	W

Noch: 8. Wohngebäude (G) und darin befindliche reine Wohnungen (W) am 9. Mai 2011 nach Gemeinden und Eigentumsform

Kreisfreie Stadt Gemeinde Landkreis Land		Insgesamt	Natürliche Personen			Wohnungs	
			zusammen	Privat- personen	Gemein- schaft von Wohnungs- eigentümern	zusammen	Wohnungs- genossen- schaft
noch: Landkreis Sächsische Schweiz-Osterzgebirge							
Rosenthal-Bielatal	G	554	547	524	23	7	-
	W	783	740	685	55	40	-
Sebnitz, Stadt	G	2 570	2 298	2 170	128	250	170
	W	5 774	4 332	3 870	462	1 328	773
Stadt Wehlen, Stadt	G	462	450	414	36	12	-
	W	797	751	639	112	46	-
Stolpen, Stadt	G	1 589	1 528	1 458	70	51	6
	W	2 637	2 427	2 084	343	156	20
Struppen	G	810	791	743	48	13	-
	W	1 196	1 113	981	132	61	-
Tharandt, Stadt	G	1 382	1 340	1 265	75	24	6
	W	2 449	2 167	1 915	252	121	18
Wilsdruff, Stadt	G	3 233	3 107	2 868	239	73	39
	W	6 390	5 782	4 188	1 594	433	204
Zusammen	G	56 006	50 807	46 898	3 909	4 524	2 134
	W	128 001	91 648	71 634	20 014	33 578	13 512
Landkreis Leipzig							
Bad Lausick, Stadt	G	2 250	2 182	2 020	162	34	-
	W	4 098	3 608	2 821	787	250	24
Belgershain	G	995	988	900	88	7	-
	W	1 579	1 533	1 109	424	40	-
Bennewitz	G	1 598	1 542	1 470	72	45	-
	W	2 414	2 154	1 878	276	209	12
Böhlen, Stadt	G	1 287	1 096	891	205	176	132
	W	3 725	2 476	1 346	1 130	1 107	873
Borna, Stadt	G	3 668	2 879	2 598	281	715	291
	W	11 877	5 697	4 427	1 270	5 787	2 610
Borsdorf	G	1 939	1 872	1 679	193	49	-
	W	3 986	3 566	2 309	1 257	378	-
Brandis, Stadt	G	2 782	2 658	2 505	153	112	10
	W	4 583	3 941	3 204	737	614	63
Colditz, Stadt	G	2 549	2 371	2 241	130	150	6
	W	4 858	3 727	3 250	477	1 042	18
Deutzen	G	394	292	255	37	89	82
	W	1 049	584	312	272	412	390
Elstertrebnitz	G	474	450	431	19	12	-
	W	624	543	492	51	25	-
Espenhain	G	666	615	585	30	37	24
	W	1 281	813	717	96	287	188
Frohburg, Stadt	G	3 250	3 152	3 012	140	76	23
	W	5 007	4 463	3 937	526	465	145
Geithain, Stadt	G	1 316	1 210	1 080	130	99	-
	W	3 189	2 326	1 616	710	828	6
Grimma, Stadt	G	7 532	7 036	6 674	362	420	183
	W	15 021	11 162	9 474	1 688	3 274	1 538
Groitzsch, Stadt	G	2 066	1 959	1 782	177	86	40
	W	4 108	3 481	2 527	954	556	276
Großpösna	G	1 916	1 894	1 837	57	13	-
	W	2 343	2 247	2 052	195	35	-

unternehmen		Sonstige Eigentumsform				Kreisfreie Stadt Gemeinde Landkreis Land
Kommune oder kommunales Wohnungs- unternehmen	privat- wirtschaft- liches Wohnungs- unternehmen	zusammen	anderes privat- wirtschaft- liches Unternehmen	Bund oder Land	Organisation ohne Erwerbs- zweck	
7	-	-	-	-	-	G Rosenthal-Bielatal
40	-	3	-	-	3	W
62	18	22	7	-	15	G Sebnitz, Stadt
432	123	114	40	-	74	W
12	-	-	-	-	-	G Stadt Wehlen, Stadt
46	-	-	-	-	-	W
12	33	10	7	-	3	G Stolpen, Stadt
52	84	54	47	-	7	W
13	-	6	3	-	3	G Struppen
55	6	22	16	-	6	W
6	12	18	12	3	3	G Tharandt, Stadt
43	60	161	142	6	13	W
19	15	53	40	3	10	G Wilsdruff, Stadt
138	91	175	153	3	19	W
1 900	490	675	466	67	142	G Zusammen
16 840	3 226	2 775	1 941	235	599	W
13	21	34	31	3	-	G Bad Lausick, Stadt
59	167	240	233	3	4	W
7	-	-	-	-	-	G Belgershain
40	-	6	6	-	-	W
30	15	11	11	-	-	G Bennewitz
138	59	51	48	-	3	W
4	40	15	9	3	3	G Böhlen, Stadt
19	215	142	136	3	3	W
354	70	74	68	-	6	G Borna, Stadt
2 743	434	393	373	11	9	W
-	49	18	3	3	12	G Borsdorf
9	369	42	3	3	36	W
95	7	12	9	-	3	G Brandis, Stadt
520	31	28	25	-	3	W
66	78	28	13	6	9	G Colditz, Stadt
368	656	89	43	6	40	W
7	-	13	10	3	-	G Deutzen
22	-	53	50	3	-	W
9	3	12	6	-	6	G Elstertrebnitz
22	3	56	50	-	6	W
3	10	14	11	-	3	G Espenhain
41	58	181	175	-	6	W
22	31	22	16	3	3	G Frohburg, Stadt
109	211	79	60	6	13	W
49	50	7	3	-	4	G Geithain, Stadt
362	460	35	28	-	7	W
209	28	76	58	3	15	G Grimma, Stadt
1 531	205	585	560	6	19	W
9	37	21	15	-	6	G Groitzsch, Stadt
35	245	71	65	-	6	W
10	3	9	9	-	-	G Großpösna
29	6	61	61	-	-	W

Noch: 8. Wohngebäude (G) und darin befindliche reine Wohnungen (W) am 9. Mai 2011 nach Gemeinden und Eigentumsform

Kreisfreie Stadt Gemeinde Landkreis Land		Insgesamt	Natürliche Personen			Wohnungs	
			zusammen	Privat- personen	Gemein- schaft von Wohnungs- eigentümern	zusammen	Wohnungs- genossen- schaft
noch: Landkreis Leipzig							
Kitzscher, Stadt	G	1 262	1 074	1 009	65	132	107
	W	3 327	1 734	1 276	458	1 264	969
Kohren-Sahlis, Stadt	G	880	859	814	45	18	-
	W	1 258	1 182	1 020	162	70	7
Lossatal	G	2 057	1 982	1 915	67	57	6
	W	2 924	2 558	2 372	186	321	38
Machern	G	1 962	1 905	1 773	132	51	-
	W	3 116	2 877	2 054	823	233	-
Markkleeberg, Stadt	G	4 631	4 134	3 673	461	447	59
	W	12 385	8 714	5 646	3 068	3 377	410
Markranstädt, Stadt	G	4 031	3 814	3 592	222	182	61
	W	7 834	6 482	5 205	1 277	1 210	379
Narsdorf	G	503	490	467	23	7	-
	W	836	754	655	99	50	-
Naunhof, Stadt	G	2 370	2 227	2 095	132	114	15
	W	4 121	3 323	2 673	650	641	125
Neukieritzsch	G	1 266	1 191	1 057	134	65	40
	W	3 126	2 656	1 639	1 017	402	271
Otterwisch	G	457	454	427	27	3	-
	W	630	621	541	80	9	-
Parthenstein	G	1 250	1 229	1 174	55	15	-
	W	1 616	1 542	1 403	139	59	-
Pegau, Stadt	G	1 713	1 641	1 527	114	57	27
	W	3 308	2 920	2 226	694	352	172
Regis-Breitungen, Stadt	G	1 014	912	818	94	90	50
	W	2 175	1 633	1 152	481	504	350
Rötha, Stadt	G	971	886	824	62	62	59
	W	2 030	1 498	1 198	300	360	314
Thallwitz	G	1 181	1 154	1 097	57	24	-
	W	1 734	1 639	1 409	230	74	-
Trebsen/Mulde, Stadt	G	1 213	1 170	1 118	52	18	18
	W	1 917	1 707	1 511	196	112	103
Wurzen, Stadt	G	3 323	2 874	2 618	256	413	174
	W	9 918	6 380	4 867	1 513	3 333	1 389
Zwenkau, Stadt	G	2 240	2 126	1 898	228	101	82
	W	4 556	3 915	2 611	1 304	567	449
Zusammen	G	67 006	62 318	57 856	4 462	3 976	1 489
	W	136 553	104 456	80 929	23 527	28 247	11 119
Landkreis Nordsachsen							
Arzberg	G	744	716	701	15	25	-
	W	1 043	932	868	64	100	-
Bad Dübener, Stadt	G	2 028	1 812	1 718	94	183	46
	W	4 352	2 708	2 316	392	1 449	383
Beilrode	G	1 460	1 424	1 360	64	12	6
	W	2 172	2 038	1 869	169	30	6
Belgern-Schildau, Stadt	G	2 752	2 698	2 571	127	15	-
	W	3 862	3 646	3 214	432	76	7
Cavertitz	G	751	739	695	44	6	-
	W	1 049	1 010	866	144	15	-

unternehmen		Sonstige Eigentumsform				Kreisfreie Stadt Gemeinde Landkreis Land
Kommune oder kommunales Wohnungs- unternehmen	privat- wirtschaft- liches Wohnungs- unternehmen	zusammen	anderes privat- wirtschaft- liches Unternehmen	Bund oder Land	Organisation ohne Erwerbs- zweck	
3	22	56	56	-	-	G Kitzscher, Stadt
18	277	329	329	-	-	W
6	12	3	3	-	-	G Kohren-Sahlis, Stadt
6	57	6	6	-	-	W
44	7	18	9	-	9	G Lossatal
216	67	45	36	-	9	W
33	18	6	6	-	-	G Machern
107	126	6	6	-	-	W
273	115	50	40	3	7	G Markkleeberg, Stadt
2 229	738	294	274	3	17	W
98	23	35	26	6	3	G Markranstädt, Stadt
673	158	142	130	9	3	W
7	-	6	6	-	-	G Narsdorf
50	-	32	32	-	-	W
57	42	29	22	-	7	G Naunhof, Stadt
335	181	157	134	-	23	W
15	10	10	10	-	-	G Neukieritzsch
55	76	68	68	-	-	W
3	-	-	-	-	-	G Otterwisch
9	-	-	-	-	-	W
15	-	6	3	-	3	G Parthenstein
59	-	15	12	-	3	W
24	6	15	9	3	3	G Pegau, Stadt
122	58	36	18	6	12	W
9	31	12	9	3	-	G Regis-Breitingen, Stadt
27	127	38	35	3	-	W
3	-	23	23	-	-	G Rötha, Stadt
12	34	172	172	-	-	W
24	-	3	-	-	3	G Thallwitz
74	-	21	15	-	6	W
-	-	25	22	-	3	G Trebsen/Mulde, Stadt
3	6	98	80	3	15	W
212	27	36	24	3	9	G Wurzen, Stadt
1 769	175	205	187	3	15	W
3	16	13	7	3	3	G Zwenkau, Stadt
12	106	74	34	3	37	W
1 716	771	712	547	45	120	G Zusammen
11 823	5 305	3 850	3 484	71	295	W
16	9	3	-	-	3	G Arzberg
76	24	11	8	-	3	W
101	36	33	30	3	-	G Bad Dübener, Stadt
753	313	195	189	6	-	W
3	3	24	18	6	-	G Beilrode
21	3	104	98	6	-	W
12	3	39	21	9	9	G Belgern-Schildau, Stadt
54	15	140	122	9	9	W
6	-	6	6	-	-	G Cavertitz
15	-	24	21	-	3	W

Noch: 8. Wohngebäude (G) und darin befindliche reine Wohnungen (W) am 9. Mai 2011 nach Gemeinden und Eigentumsform

Kreisfreie Stadt Gemeinde Landkreis Land		Insgesamt	Natürliche Personen			Wohnungs	
			zusammen	Privat- personen	Gemein- schaft von Wohnungs- eigentümern	zusammen	Wohnungs- genossen- schaft
noch: Landkreis Nordsachsen							
Dahlen, Stadt	G	1 538	1 501	1 427	74	22	-
	W	2 214	2 066	1 795	271	109	-
Delitzsch, Stadt	G	4 882	4 217	3 826	391	616	212
	W	13 445	7 963	5 879	2 084	5 188	1 908
Doberschütz	G	1 474	1 444	1 397	47	3	-
	W	1 911	1 845	1 737	108	21	-
Dommitzsch, Stadt	G	880	823	776	47	54	16
	W	1 477	1 139	1 019	120	293	97
Dreiheide	G	738	726	702	24	9	-
	W	907	847	799	48	54	-
Eilenburg, Stadt	G	3 013	2 568	2 322	246	409	145
	W	9 228	5 646	4 341	1 305	3 403	1 246
Elsnig	G	518	509	482	27	6	-
	W	678	657	599	58	18	-
Jesewitz	G	1 048	1 024	987	37	12	3
	W	1 384	1 328	1 189	139	12	3
Krostitz	G	1 193	1 177	1 098	79	12	-
	W	1 793	1 756	1 503	253	30	-
Laußig	G	1 271	1 192	1 138	54	76	13
	W	2 001	1 461	1 302	159	534	89
Liebschützberg	G	1 054	1 030	984	46	9	-
	W	1 493	1 423	1 208	215	18	-
Löbnitz	G	681	666	618	48	15	-
	W	967	936	717	219	24	-
Mockrehna	G	1 647	1 627	1 537	90	9	-
	W	2 345	2 234	1 891	343	34	-
Mügelin, Stadt	G	1 883	1 785	1 701	84	55	33
	W	3 276	2 793	2 463	330	273	187
Naundorf	G	737	713	671	42	24	12
	W	1 117	1 020	833	187	97	67
Oschatz, Stadt	G	3 081	2 650	2 476	174	410	146
	W	8 290	5 237	4 143	1 094	2 951	956
Rackwitz	G	1 249	1 143	1 040	103	100	25
	W	2 735	2 004	1 394	610	713	188
Schkeuditz, Stadt	G	4 083	3 632	3 365	267	340	123
	W	9 489	6 261	4 677	1 584	2 899	1 153
Schönwölkau	G	827	804	753	51	13	-
	W	1 186	1 106	941	165	64	-
Taucha, Stadt	G	3 543	3 152	2 879	273	346	84
	W	7 890	5 751	4 033	1 718	2 055	539
Torgau, Stadt	G	3 741	3 116	2 821	295	601	204
	W	10 845	6 107	4 461	1 646	4 656	1 692
Trossin	G	553	553	523	30	-	-
	W	696	693	586	107	-	-
Wermsdorf	G	1 784	1 737	1 646	91	26	13
	W	2 657	2 449	2 084	365	142	74
Wiedemar	G	1 690	1 655	1 535	120	25	-
	W	2 568	2 485	1 998	487	67	-
Zschepplin	G	1 034	1 021	966	55	6	-
	W	1 477	1 405	1 197	208	34	-
Zusammen	G	51 877	47 854	44 715	3 139	3 439	1 081
	W	104 547	76 946	61 922	15 024	25 359	8 595
Sachsen	G	800 822	713 005	647 871	65 134	76 686	34 798
	W	2 238 018	1 470 121	1 067 217	402 904	695 375	308 633

unternehmen		Sonstige Eigentumsform				Kreisfreie Stadt Gemeinde Landkreis Land
Kommune oder kommunales Wohnungs- unternehmen	privat- wirtschaft- liches Wohnungs- unternehmen	zusammen	anderes privat- wirtschaft- liches Unternehmen	Bund oder Land	Organisation ohne Erwerbs- zweck	
15	7	15	12	-	3	G Dahlen, Stadt
48	61	39	36	-	3	W
289	115	49	18	31	-	G Delitzsch, Stadt
2 607	673	294	59	218	17	W
3	-	27	24	3	-	G Doberschütz
21	-	45	39	6	-	W
35	3	3	-	-	3	G Dommitzsch, Stadt
182	14	45	36	3	6	W
-	9	3	-	-	3	G Dreiheide
-	54	6	-	-	6	W
213	51	36	33	3	-	G Eilenburg, Stadt
1 762	395	179	167	12	-	W
3	3	3	-	-	3	G Elsnig
9	9	3	-	-	3	W
3	6	12	9	-	3	G Jesewitz
3	6	44	41	-	3	W
12	-	4	-	-	4	G Krostitz
30	-	7	-	-	7	W
48	15	3	-	-	3	G Laußig
366	79	6	3	-	3	W
9	-	15	12	3	-	G Liebschützberg
18	-	52	46	3	3	W
15	-	-	-	-	-	G Löbnitz
24	-	7	4	-	3	W
6	3	11	7	4	-	G Mockrehna
31	3	77	73	4	-	W
13	9	43	34	6	3	G Mügeln, Stadt
52	34	210	197	10	3	W
12	-	-	-	-	-	G Naundorf
30	-	-	-	-	-	W
237	27	21	9	-	12	G Oschatz, Stadt
1 837	158	102	72	6	24	W
51	24	6	-	-	6	G Rackwitz
439	86	18	6	6	6	W
162	55	111	100	4	7	G Schkeuditz, Stadt
1 430	316	329	312	10	7	W
13	-	10	6	-	4	G Schönwölkau
55	9	16	9	-	7	W
229	33	45	42	-	3	G Taucha, Stadt
1 284	232	84	81	-	3	W
345	52	24	9	9	6	G Torgau, Stadt
2 600	364	82	48	22	12	W
-	-	-	-	-	-	G Trossin
-	-	3	3	-	-	W
7	6	21	9	9	3	G Wernsdorf
59	9	66	27	36	3	W
25	-	10	7	-	3	G Wiedemar
67	-	16	10	-	6	W
3	3	7	4	-	3	G Zschepplin
15	19	38	35	-	3	W
1 886	472	584	410	90	84	G Zusammen
13 888	2 876	2 242	1 742	357	143	W
27 646	14 242	11 131	8 297	1 138	1 696	G Sachsen
249 636	137 106	72 522	61 642	4 778	6 102	W

9. Wohngebäude (G) und darin befindliche reine Wohnungen (W) am 9. Mai 2011 nach Gemeinden, Eigentumsform und Baujahr

Kreisfreie Stadt Gemeinde Landkreis Land		Natürliche Personen					Wohnungs	
		zusammen	vor 1919	1919 - 1948	1949 - 1990	1991 und später	zusammen	vor 1919
Kreisfreie Städte								
Chemnitz, Stadt	G	24 168	5 446	7 564	3 277	7 881	6 415	615
	W	76 860	27 199	18 027	12 025	19 609	67 866	5 526
Dresden, Stadt	G	43 632	11 857	13 357	4 544	13 874	9 966	1 057
	W	149 679	52 367	34 409	14 243	48 660	116 657	8 809
Leipzig, Stadt	G	45 083	10 211	14 346	5 403	15 123	11 156	2 204
	W	179 769	78 303	38 053	15 385	48 028	122 652	19 877
Erzgebirgskreis								
Amtsberg	G	1 034	282	287	162	303	13	9
	W	1 755	578	520	277	380	97	64
Annaberg-Buchholz, Stadt	G	2 955	1 412	699	339	505	468	70
	W	7 721	4 385	1 315	703	1 318	4 107	501
Aue, Stadt	G	1 849	571	648	327	303	536	68
	W	5 259	2 237	1 518	929	575	4 277	379
Auerbach	G	572	170	204	96	102	59	9
	W	1 149	375	408	242	124	262	25
Bad Schlema	G	929	240	233	211	245	127	-
	W	1 698	502	467	390	339	958	4
Bärenstein	G	578	310	78	130	60	7	-
	W	1 292	635	139	379	139	56	16
Bockau	G	687	248	163	157	119	6	-
	W	1 158	501	280	218	159	18	-
Börnichen/Erzgeb.	G	277	96	51	52	78	-	-
	W	439	180	90	67	102	6	3
Borstendorf	G	368	164	56	101	47	15	6
	W	651	361	93	129	68	58	19
Breitenbrunn/Erzgeb.	G	1 268	365	297	354	252	79	-
	W	2 246	693	554	584	415	536	4
Burkhardtsdorf	G	1 558	560	416	213	369	73	9
	W	2 896	1 193	771	240	692	292	49
Crottendorf	G	1 062	397	254	267	144	20	3
	W	1 890	795	465	431	199	108	9
Deutschneudorf	G	316	181	52	62	21	10	3
	W	471	286	71	78	36	57	6
Drebach	G	1 293	397	287	377	232	59	4
	W	2 228	765	506	624	333	389	13
Ehrenfriedersdorf, Stadt	G	882	289	269	146	178	98	12
	W	1 828	693	584	290	261	843	58
Eibenstein, Stadt	G	1 683	682	292	454	255	88	29
	W	3 439	1 740	554	737	408	539	119
Elterlein, Stadt	G	752	316	127	174	135	15	9
	W	1 356	645	239	276	196	67	27
Gelenau/Erzgeb.	G	859	346	226	99	188	99	-
	W	1 609	708	479	149	273	720	17
Geyer, Stadt	G	835	352	224	126	133	37	3
	W	1 646	804	363	216	263	253	16
Gornau/Erzgeb.	G	996	237	242	145	372	15	-
	W	1 592	436	418	241	497	115	-
Gornsdorf	G	502	180	160	51	111	9	-
	W	1 014	414	302	100	198	69	-

unternehmen			Sonstige Eigentumsform					Kreisfreie Stadt Gemeinde Landkreis Land
1919 - 1948	1949 - 1990	1991 und später	zusammen	vor 1919	1919 - 1948	1949 - 1990	1991 und später	
1 695	3 867	238	587	138	196	173	80	G Chemnitz, Stadt
8 952	50 857	2 531	5 337	1 085	1 350	2 034	868	W
2 501	6 026	382	1 722	472	481	424	345	G Dresden, Stadt
16 065	87 727	4 056	17 297	4 066	3 746	6 078	3 407	W
2 598	5 813	541	1 547	612	399	301	235	G Leipzig, Stadt
20 240	76 580	5 955	14 494	5 690	2 642	3 800	2 362	W
4	-	-	6	3	-	3	-	G Amtsberg
33	-	-	21	6	3	12	-	W
135	249	14	49	25	9	6	9	G Annaberg-Buchholz, Stadt
678	2 728	200	291	85	42	91	73	W
79	386	3	68	33	13	22	-	G Aue, Stadt
368	3 506	24	473	197	60	213	3	W
31	19	-	3	-	-	3	-	G Auerbach
100	137	-	18	-	-	18	-	W
33	85	9	4	4	-	-	-	G Bad Schlema
148	698	108	16	7	6	3	-	W
4	-	3	6	6	-	-	-	G Bärenstein
7	6	27	9	9	-	-	-	W
-	-	6	3	3	-	-	-	G Bockau
-	-	18	6	6	-	-	-	W
-	-	-	3	-	-	-	3	G Börnichen/Erzgeb.
-	3	-	9	-	-	-	9	W
6	3	-	6	6	-	-	-	G Borstendorf
29	10	-	22	18	4	-	-	W
-	79	-	19	3	-	16	-	G Breitenbrunn/Erzgeb.
7	494	31	183	12	-	147	24	W
48	7	9	7	-	4	-	3	G Burkhardtsdorf
173	61	9	45	6	7	-	32	W
6	11	-	4	4	-	-	-	G Crottendorf
39	60	-	31	12	19	-	-	W
7	-	-	3	3	-	-	-	G Deutschneudorf
51	-	-	21	21	-	-	-	W
7	48	-	9	6	-	-	3	G Drebach
48	295	33	45	26	4	12	3	W
7	76	3	3	3	-	-	-	G Ehrenfriedersdorf, Stadt
31	727	27	3	3	-	-	-	W
13	34	12	25	15	-	7	3	G Eibenstock, Stadt
74	272	74	66	41	3	10	12	W
-	6	-	3	-	-	-	3	G Elterlein, Stadt
-	40	-	3	-	-	-	3	W
31	68	-	3	-	3	-	-	G Gelenau/Erzgeb.
161	542	-	3	-	3	-	-	W
-	28	6	15	9	3	-	3	G Geyer, Stadt
16	178	43	103	24	33	-	46	W
3	12	-	4	-	-	-	4	G Gornau/Erzgeb.
10	105	-	32	22	-	-	10	W
-	3	6	6	6	-	-	-	G Gornsdorf
-	35	34	51	48	-	3	-	W

Noch: 9. Wohngebäude (G) und darin befindliche reine Wohnungen (W) am 9. Mai 2011 nach
Gemeinden, Eigentumsform und Baujahr

Kreisfreie Stadt Gemeinde Landkreis Land		Natürliche Personen					Wohnungs	
		zusammen	vor 1919	1919 - 1948	1949 - 1990	1991 und später	zusammen	vor 1919
noch: Erzgebirgskreis								
Großolbersdorf	G	752	225	137	203	187	28	3
	W	1 198	401	278	294	225	176	16
Großrückerswalde	G	845	350	145	186	164	33	3
	W	1 410	630	261	283	236	239	22
Grünhain-Beierfeld, Stadt	G	1 385	359	415	342	269	46	-
	W	2 601	872	765	559	405	292	3
Grünhainichen	G	572	260	94	110	108	37	12
	W	919	476	160	133	150	192	46
Heidersdorf	G	210	100	41	36	33	16	3
	W	317	166	68	42	41	71	15
Hohndorf	G	839	279	297	74	189	35	3
	W	1 794	866	549	123	256	171	20
Jahnsdorf/Erzgeb.	G	1 461	423	240	237	561	30	8
	W	2 356	806	401	306	843	193	30
Johanngeorgenstadt, Stadt	G	793	124	172	329	168	123	-
	W	1 735	240	308	866	321	1 110	-
Jöhstadt, Stadt	G	817	403	160	165	89	3	3
	W	1 416	719	270	311	116	40	22
Königswalde	G	591	245	93	114	139	3	-
	W	961	441	142	186	192	3	-
Lauter-Bernsbach, Stadt	G	2 063	584	589	361	529	126	29
	W	3 694	1 324	1 013	484	873	625	84
Lößnitz, Stadt	G	1 625	602	273	371	379	168	3
	W	3 502	1 171	518	1 253	560	1 712	25
Lugau/Erzgeb., Stadt	G	1 532	574	273	261	424	258	28
	W	3 045	1 373	474	594	604	1 523	171
Marienberg, Stadt	G	3 835	1 552	591	912	780	329	14
	W	6 076	2 738	996	1 229	1 113	2 749	84
Mildenaу	G	921	334	165	246	176	10	-
	W	1 517	595	261	415	246	45	-
Neukirchen/Erzgeb.	G	1 597	436	451	184	526	103	21
	W	3 016	936	739	299	1 042	558	90
Niederdorf	G	317	92	78	60	87	12	-
	W	548	194	137	72	145	76	-
Niederwürschnitz	G	608	199	192	126	91	48	4
	W	1 132	534	345	144	109	250	14
Oberwiesenthal, Kurort, Stadt	G	539	169	81	186	103	13	3
	W	1 244	325	165	600	154	147	9
Oelsnitz/Erzgeb., Stadt	G	2 409	752	880	287	490	278	25
	W	4 934	2 125	1 367	415	1 027	1 340	130
Olbernhau, Stadt	G	1 800	723	409	371	297	254	77
	W	3 437	1 640	749	532	516	1 777	438
Pfaffroda	G	779	402	75	192	110	15	6
	W	1 107	604	114	246	143	61	21
Pockau-Lengefeld, Stadt	G	1 980	805	380	528	267	112	21
	W	3 314	1 351	695	863	405	671	99
Raschau-Markersbach	G	1 014	343	205	219	247	125	-
	W	1 761	672	331	360	398	910	13
Scheibenberg, Stadt	G	506	219	65	115	107	17	-
	W	951	494	120	144	193	98	21

unternehmen			Sonstige Eigentumsform					Kreisfreie Stadt Gemeinde Landkreis Land
1919 - 1948	1949 - 1990	1991 und später	zusammen	vor 1919	1919 - 1948	1949 - 1990	1991 und später	
9	16	-	9	6	-	-	3	G Großolbersdorf
34	126	-	15	6	-	-	9	W
-	21	9	6	-	-	6	-	G Großrückerswalde
-	158	59	9	-	-	6	3	W
12	34	-	37	6	10	18	3	G Grünhain-Beierfeld, Stadt
52	237	-	221	39	23	153	6	W
6	19	-	6	6	-	-	-	G Grünhainichen
29	117	-	31	28	-	3	-	W
10	3	-	6	6	-	-	-	G Heidersdorf
44	12	-	12	12	-	-	-	W
4	25	3	12	3	3	-	6	G Hohndorf
11	122	18	52	3	7	-	42	W
6	12	4	9	3	3	-	3	G Jahnsdorf/Erzgeb.
37	99	27	9	3	3	-	3	W
9	114	-	15	3	-	9	3	G Johannegeorgenstadt, Stadt
60	1 050	-	93	6	-	81	6	W
-	-	-	3	-	-	3	-	G Jöhstadt, Stadt
6	6	6	9	-	-	9	-	W
-	3	-	-	-	-	-	-	G Königswalde
-	3	-	9	-	-	9	-	W
14	77	6	17	4	-	3	10	G Lauter-Bernsbach, Stadt
55	476	10	111	22	-	3	86	W
9	113	43	19	9	3	7	-	G Lößnitz, Stadt
35	1 264	388	37	19	3	7	8	W
70	157	3	21	12	-	-	9	G Lugau/Erzgeb., Stadt
309	1 019	24	85	24	14	3	44	W
64	210	41	53	16	3	28	6	G Marienberg, Stadt
248	2 101	316	232	54	9	147	22	W
-	10	-	-	-	-	-	-	G Mildenau
6	25	14	-	-	-	-	-	W
55	27	-	10	4	3	-	3	G Neukirchen/Erzgeb.
156	303	9	36	4	22	7	3	W
-	9	3	-	-	-	-	-	G Niederdorf
-	64	12	-	-	-	-	-	W
10	31	3	12	-	3	6	3	G Niederwürschnitz
31	196	9	26	11	3	9	3	W
-	10	-	13	-	-	13	-	G Oberwiesenthal, Kurort, Stadt
3	135	-	76	-	-	73	3	W
135	98	20	24	10	3	-	11	G Oelsnitz/Erzgeb., Stadt
592	466	152	143	40	18	7	78	W
45	117	15	10	3	4	-	3	G Olbernhau, Stadt
234	945	160	57	25	10	13	9	W
3	3	3	9	-	3	6	-	G Pfaffroda
6	18	16	26	4	3	19	-	W
12	70	9	15	9	-	3	3	G Pockau-Lengefeld, Stadt
62	480	30	53	24	3	11	15	W
16	106	3	3	3	-	-	-	G Raschau-Markersbach
68	790	39	6	6	-	-	-	W
3	7	7	3	3	-	-	-	G Scheibenberg, Stadt
6	39	32	9	9	-	-	-	W

Noch: 9. Wohngebäude (G) und darin befindliche reine Wohnungen (W) am 9. Mai 2011 nach
Gemeinden, Eigentumsform und Baujahr

Kreisfreie Stadt Gemeinde Landkreis Land		Natürliche Personen					Wohnungs	
		zusammen	vor 1919	1919 - 1948	1949 - 1990	1991 und später	zusammen	vor 1919
noch: Erzgebirgskreis								
Schlettau, Stadt	G	584	268	89	121	106	16	-
	W	1 101	564	157	231	149	100	3
Schneeberg, Stadt	G	2 228	834	338	405	651	406	9
	W	4 390	1 970	638	713	1 069	3 904	55
Schönheide	G	1 040	449	194	211	186	61	12
	W	2 116	988	375	417	336	382	61
Schwarzenberg/Erzgeb., Stadt	G	2 616	825	693	510	588	431	21
	W	5 536	1 954	1 313	1 157	1 112	4 317	107
Sehmatal	G	1 534	575	349	367	243	87	12
	W	2 792	1 154	636	615	387	509	41
Seiffen/Erzgeb., Kurort	G	670	268	161	130	111	23	-
	W	937	405	207	174	151	153	-
Stollberg/Erzgeb., Stadt	G	1 904	662	424	273	545	336	21
	W	3 451	1 350	780	465	856	2 638	132
Stützengrün	G	974	375	189	219	191	-	-
	W	1 653	725	314	331	283	-	-
Tannenberg	G	299	118	72	40	69	9	9
	W	466	197	129	59	81	31	31
Thalheim/Erzgeb., Stadt	G	1 026	333	359	128	206	161	11
	W	2 179	889	746	193	351	1 372	57
Thermalbad Wiesenbad	G	898	339	169	205	185	7	3
	W	1 614	620	307	393	294	30	19
Thum, Stadt	G	1 297	470	285	280	262	-	-
	W	2 444	1 061	599	365	419	19	6
Wolkenstein, Stadt	G	908	341	131	252	184	28	9
	W	1 797	682	278	581	256	177	77
Zschopau, Stadt	G	1 553	467	410	380	296	326	24
	W	2 870	876	655	900	439	2 746	144
Zschorlau	G	1 344	432	279	260	373	38	-
	W	2 210	822	521	328	539	289	-
Zwönitz, Stadt	G	2 435	891	549	356	639	196	7
	W	4 366	1 830	960	620	956	1 687	42
Zusammen	G	72 355	25 996	16 457	14 395	15 507	6 180	638
	W	137 244	56 706	29 977	25 595	24 966	47 210	3 477
Landkreis Mittelsachsen								
Altmittweida	G	603	213	89	95	206	6	3
	W	952	398	172	144	238	20	11
Augustusburg, Stadt	G	1 176	373	218	235	350	69	18
	W	2 087	750	392	344	601	368	105
Bobritzsch-Hilbersdorf	G	1 562	581	224	300	457	40	6
	W	2 527	1 048	357	509	613	227	26
Brand-Erbisdorf, Stadt	G	1 629	538	318	305	468	289	12
	W	2 957	1 028	568	536	825	2 609	52
Burgstädt, Stadt	G	2 346	915	743	278	410	259	27
	W	4 690	2 085	1 289	385	931	1 404	221
Claußnitz	G	882	389	170	139	184	13	4
	W	1 430	659	259	258	254	55	12
Döbeln, Stadt	G	3 341	1 081	781	572	907	565	40
	W	7 492	3 361	1 394	846	1 891	5 182	321

unternehmen			Sonstige Eigentumsform					Kreisfreie Stadt Gemeinde Landkreis Land
1919 - 1948	1949 - 1990	1991 und später	zusammen	vor 1919	1919 - 1948	1949 - 1990	1991 und später	
7	6	3	3	3	-	-	-	G Schlettau, Stadt
40	36	21	13	6	-	7	-	W
4	387	6	41	12	12	13	4	G Schneeberg, Stadt
19	3 767	63	213	49	42	80	42	W
16	27	6	4	4	-	-	-	G Schönheide
70	203	48	26	11	11	-	4	W
25	382	3	12	6	-	3	3	G Schwarzenberg/Erzgeb., Stadt
142	3 933	135	79	27	-	3	49	W
23	52	-	15	6	3	6	-	G Sehmatal
93	375	-	35	16	3	16	-	W
6	17	-	3	3	-	-	-	G Seiffen/Erzgeb., Kurort
51	102	-	12	6	-	-	6	W
32	271	12	21	12	3	3	3	G Stollberg/Erzgeb., Stadt
243	2 203	60	109	34	15	45	15	W
-	-	-	6	6	-	-	-	G Stützengrün
-	-	-	18	15	-	3	-	W
-	-	-	3	3	-	-	-	G Tannenberg
-	-	-	9	9	-	-	-	W
14	130	6	14	10	-	4	-	G Thalheim/Erzgeb., Stadt
100	1 178	37	45	25	12	8	-	W
4	-	-	12	3	-	9	-	G Thermalbad Wiesenbad
11	-	-	48	10	-	38	-	W
-	-	-	39	14	9	16	-	G Thum, Stadt
-	13	-	188	49	46	87	6	W
4	15	-	3	-	-	3	-	G Wolkenstein, Stadt
19	81	-	16	6	-	10	-	W
64	229	9	7	3	4	-	-	G Zschopau, Stadt
322	2 234	46	33	9	21	3	-	W
-	31	7	13	10	-	3	-	G Zschorlau
3	228	58	66	25	-	3	38	W
10	169	10	9	3	3	-	3	G Zwönitz, Stadt
48	1 535	62	19	9	7	-	3	W
1 115	4 122	305	766	333	104	219	110	G Zusammen
5 218	36 036	2 479	3 737	1 188	459	1 372	718	W
3	-	-	3	3	-	-	-	G Altmittweida
9	-	-	15	15	-	-	-	W
21	30	-	9	6	3	-	-	G Augustusburg, Stadt
90	173	-	21	18	3	-	-	W
6	28	-	12	6	3	-	3	G Bobritzsch-Hilbersdorf
29	159	13	27	18	3	-	6	W
6	271	-	19	10	-	-	9	G Brand-Erbisdorf, Stadt
31	2 509	17	50	31	3	4	12	W
82	137	13	25	9	16	-	-	G Burgstädt, Stadt
424	635	124	91	40	45	6	-	W
-	6	3	44	28	7	9	-	G Claußnitz
17	19	7	156	83	41	32	-	W
113	394	18	33	15	6	9	3	G Döbeln, Stadt
760	3 898	203	258	73	49	36	100	W

Noch: 9. Wohngebäude (G) und darin befindliche reine Wohnungen (W) am 9. Mai 2011 nach
Gemeinden, Eigentumsform und Baujahr

Kreisfreie Stadt Gemeinde Landkreis Land		Natürliche Personen					Wohnungs	
		zusammen	vor 1919	1919 - 1948	1949 - 1990	1991 und später	zusammen	vor 1919
noch: Landkreis Mittelsachsen								
Dorfchemnitz	G	477	229	48	121	79	9	3
	W	673	332	66	166	109	51	10
Eppendorf	G	1 031	415	181	297	138	53	12
	W	1 713	836	310	382	185	330	40
Erlau	G	1 059	424	129	276	230	10	-
	W	1 453	618	177	352	306	43	-
Flöha, Stadt	G	1 572	367	467	207	531	340	40
	W	3 414	993	822	552	1 047	3 038	229
Frankenberg/Sa., Stadt	G	2 576	982	461	343	790	351	31
	W	5 506	2 285	910	476	1 835	2 996	166
Frauenstein, Stadt	G	859	358	140	238	123	27	9
	W	1 302	581	203	330	188	130	26
Freiberg, Stadt	G	4 402	1 302	1 041	512	1 547	1 116	95
	W	11 043	4 262	2 335	1 033	3 413	9 922	561
Geringswalde, Stadt	G	1 197	540	230	270	157	58	10
	W	2 061	1 056	389	337	279	366	46
Großhartmannsdorf	G	784	362	110	173	139	12	3
	W	1 140	545	164	229	202	58	15
Großschirma, Stadt	G	1 753	786	256	385	326	18	12
	W	2 692	1 225	398	660	409	60	25
Großweitzschen	G	791	308	138	191	154	16	-
	W	1 181	427	192	314	248	115	3
Hainichen, Stadt	G	2 000	903	334	365	398	189	27
	W	3 310	1 577	565	433	735	1 487	122
Halsbrücke	G	1 483	600	230	332	321	43	-
	W	2 317	912	358	584	463	221	-
Hartha, Stadt	G	1 654	862	297	198	297	207	32
	W	2 790	1 590	410	258	532	1 452	92
Hartmannsdorf	G	975	274	323	114	264	58	9
	W	1 993	650	620	133	590	341	62
Königsfeld	G	481	193	62	134	92	-	-
	W	646	264	83	189	110	6	-
Königshain-Wiederau	G	857	476	93	137	151	15	3
	W	1 209	661	162	213	173	60	16
Kriebstein	G	689	311	138	148	92	53	24
	W	890	417	166	196	111	228	80
Leisnig, Stadt	G	2 302	1 120	448	369	365	164	36
	W	3 527	1 830	705	471	521	965	118
Leubsdorf	G	897	390	165	151	191	18	9
	W	1 627	862	257	218	290	132	50
Lichtenau	G	2 384	655	536	400	793	20	-
	W	3 403	1 089	719	527	1 068	107	3
Lichtenberg/Erzgeb.	G	685	266	89	171	159	-	-
	W	1 184	424	172	342	246	17	-
Lunzenau, Stadt	G	1 280	546	300	263	171	79	13
	W	1 935	974	443	314	204	514	73
Mittweida, Stadt	G	2 621	1 043	629	454	495	370	55
	W	5 654	2 647	1 081	702	1 224	3 155	356
Mochau	G	807	316	94	209	188	6	-
	W	1 063	412	118	299	234	16	-

unternehmen			Sonstige Eigentumsform					Kreisfreie Stadt Gemeinde Landkreis Land
1919 - 1948	1949 - 1990	1991 und später	zusammen	vor 1919	1919 - 1948	1949 - 1990	1991 und später	
-	6	-	3	3	-	-	-	G Dorfchemnitz
4	37	-	3	3	-	-	-	W
3	38	-	6	-	3	-	3	G Eppendorf
22	261	7	37	6	3	-	28	W
-	10	-	6	6	-	-	-	G Erlau
9	34	-	17	14	-	-	3	W
82	215	3	27	12	3	6	6	G Flöha, Stadt
360	2 426	23	111	45	12	12	42	W
56	232	32	38	12	6	16	4	G Frankenberg/Sa., Stadt
300	2 198	332	219	52	23	113	31	W
3	15	-	6	3	-	3	-	G Frauenstein, Stadt
22	73	9	21	6	-	15	-	W
30	979	12	291	94	27	164	6	G Freiberg, Stadt
214	9 021	126	2 495	516	164	1 756	59	W
-	45	3	15	9	-	3	3	G Geringswalde, Stadt
20	291	9	92	21	-	10	61	W
3	-	6	-	-	-	-	-	G Großhartmannsdorf
9	-	34	6	6	-	-	-	W
-	3	3	9	6	3	-	-	G Großschirma, Stadt
4	15	16	15	9	6	-	-	W
-	16	-	37	12	3	22	-	G Großweitzschen
-	112	-	182	42	16	124	-	W
6	147	9	25	18	-	4	3	G Hainichen, Stadt
79	1 203	83	79	45	-	28	6	W
6	34	3	7	-	4	-	3	G Halsbrücke
13	205	3	10	3	4	-	3	W
48	127	-	33	12	3	9	9	G Hartha, Stadt
259	1 101	-	89	15	12	13	49	W
22	24	3	6	3	3	-	-	G Hartmannsdorf
93	177	9	24	6	9	-	9	W
-	-	-	6	6	-	-	-	G Königsfeld
-	6	-	12	9	-	3	-	W
3	9	-	3	3	-	-	-	G Königshain-Wiederau
6	38	-	3	3	-	-	-	W
14	15	-	3	3	-	-	-	G Kriebstein
56	92	-	6	6	-	-	-	W
55	73	-	53	6	6	27	14	G Leisnig, Stadt
305	520	22	293	29	15	154	95	W
3	6	-	21	15	-	6	-	G Leubsdorf
45	37	-	42	22	4	16	-	W
10	-	10	16	9	3	-	4	G Lichtenau
43	-	61	45	21	17	3	4	W
-	-	-	6	-	-	3	3	G Lichtenberg/Erzgeb.
9	8	-	22	-	-	10	12	W
13	46	7	6	6	-	-	-	G Lunzenau, Stadt
53	357	31	17	6	-	11	-	W
58	257	-	40	12	10	3	15	G Mittweida, Stadt
367	2 432	-	188	53	22	3	110	W
3	3	-	12	6	-	6	-	G Mochau
6	10	-	24	6	-	18	-	W

Noch: 9. Wohngebäude (G) und darin befindliche reine Wohnungen (W) am 9. Mai 2011 nach
Gemeinden, Eigentumsform und Baujahr

Kreisfreie Stadt Gemeinde Landkreis Land		Natürliche Personen					Wohnungs	
		zusammen	vor 1919	1919 - 1948	1949 - 1990	1991 und später	zusammen	vor 1919
noch: Landkreis Mittelsachsen								
Mühlau	G	637	200	139	100	198	15	6
	W	994	353	223	170	248	67	16
Mulda/Sa.	G	646	281	101	159	105	26	3
	W	1 056	439	166	286	165	157	3
Neuhausen/Erzgeb.	G	764	338	181	161	84	48	6
	W	1 160	524	259	265	112	256	27
Niederwiesa	G	1 332	309	342	262	419	49	18
	W	2 185	696	512	380	597	253	63
Oberschöna	G	1 049	402	99	210	338	25	3
	W	1 399	612	152	245	390	137	16
Oederan, Stadt	G	1 911	787	327	367	430	211	60
	W	3 120	1 407	509	648	556	1 293	267
Ostrau	G	1 136	464	139	311	222	35	9
	W	1 681	675	189	518	299	160	24
Penig, Stadt	G	2 157	878	411	478	390	255	25
	W	3 551	1 604	698	629	620	1 486	173
Rechenberg-Bienenmühle	G	616	208	106	196	106	18	6
	W	978	365	179	305	129	103	23
Reinsberg	G	946	434	90	270	152	9	6
	W	1 350	623	130	394	203	45	21
Rochlitz, Stadt	G	1 069	468	208	202	191	186	12
	W	1 979	879	422	360	318	1 426	65
Rossau	G	983	432	109	189	253	62	-
	W	1 492	667	175	284	366	231	3
Roßwein, Stadt	G	1 938	850	432	305	351	121	16
	W	3 645	1 701	683	634	627	729	65
Sayda, Stadt	G	477	222	74	107	74	9	6
	W	795	320	106	242	127	51	27
Seelitz	G	619	311	54	136	118	6	3
	W	821	445	70	172	134	25	9
Striegistal	G	1 499	725	207	326	241	32	9
	W	2 065	1 079	292	377	317	183	49
Taura	G	697	281	183	129	104	22	-
	W	1 164	552	294	168	150	84	-
Waldheim, Stadt	G	1 811	789	315	294	413	195	62
	W	3 752	1 770	633	351	998	1 155	334
Wechselburg	G	584	305	63	114	102	25	6
	W	847	471	93	149	134	126	21
Weißborn/Erzgeb.	G	582	185	97	124	176	26	-
	W	1 113	421	158	275	259	160	-
Zettlitz	G	265	136	22	65	42	-	-
	W	383	174	28	133	48	-	-
Zschaitz-Ottewig	G	443	170	43	120	110	15	12
	W	633	220	68	201	144	33	24
Zusammen	G	69 316	27 293	13 224	13 007	15 792	5 863	801
	W	122 024	52 795	22 295	19 918	27 016	43 835	4 071
Vogtlandkreis								
Adorf/Vogtl., Stadt	G	1 276	549	316	191	220	172	58
	W	1 998	1 037	451	244	266	1 017	143
Auerbach/Vogtl., Stadt	G	3 669	1 431	745	687	806	369	31
	W	7 291	3 280	1 382	1 168	1 461	3 564	160

unternehmen			Sonstige Eigentumsform					Kreisfreie Stadt Gemeinde Landkreis Land
1919 - 1948	1949 - 1990	1991 und später	zusammen	vor 1919	1919 - 1948	1949 - 1990	1991 und später	
9	-	-	6	6	-	-	-	G Mühlau
37	14	-	13	13	-	-	-	W
3	17	3	9	6	-	3	-	G Mulda/Sa.
23	113	18	21	18	-	3	-	W
22	20	-	3	3	-	-	-	G Neuhausen/Erzgeb.
93	136	-	18	9	9	-	-	W
18	13	-	7	4	-	-	3	G Niederwiesa
85	105	-	22	4	12	-	6	W
3	19	-	3	-	-	3	-	G Oberschöna
14	107	-	9	3	-	6	-	W
43	97	11	12	6	6	-	-	G Oederan, Stadt
156	786	84	42	21	21	-	-	W
3	23	-	13	10	3	-	-	G Ostrau
12	124	-	52	33	9	10	-	W
26	198	6	24	18	-	3	3	G Penig, Stadt
85	1 183	45	64	39	7	12	6	W
-	12	-	6	6	-	-	-	G Rechenberg-Bienenmühle
3	77	-	24	24	-	-	-	W
-	3	-	6	-	3	3	-	G Reinsberg
3	21	-	12	3	3	6	-	W
18	148	8	12	9	3	-	-	G Rochlitz, Stadt
90	1 184	87	91	18	3	66	4	W
55	7	-	6	3	3	-	-	G Rossau
192	36	-	16	6	10	-	-	W
23	82	-	18	6	3	9	-	G Roßwein, Stadt
113	530	21	51	30	9	12	-	W
-	3	-	12	3	3	6	-	G Sayda, Stadt
9	15	-	35	3	3	29	-	W
-	3	-	3	-	3	-	-	G Seelitz
-	16	-	12	3	3	6	-	W
17	6	-	12	3	3	6	-	G Striegistal
100	34	-	42	9	3	30	-	W
16	3	3	6	6	-	-	-	G Taura
75	3	6	23	13	7	-	3	W
70	63	-	39	21	9	3	6	G Waldheim, Stadt
319	441	61	165	72	51	36	6	W
-	13	6	6	3	3	-	-	G Wechselburg
-	86	19	6	3	3	-	-	W
6	20	-	-	-	-	-	-	G Weißenborn/Erzgeb.
28	132	-	10	4	3	3	-	W
-	-	-	6	-	3	3	-	G Zettlitz
-	-	-	9	-	3	6	-	W
-	-	3	6	6	-	-	-	G Zschaitz-Ottewig
3	-	6	9	9	-	-	-	W
981	3 916	165	1 035	452	154	329	100	G Zusammen
5 098	33 190	1 476	5 416	1 559	610	2 592	655	W
37	74	3	6	6	-	-	-	G Adorf/Vogtl., Stadt
186	648	40	43	22	-	21	-	W
6	304	28	23	17	-	-	6	G Auerbach/Vogtl., Stadt
63	3 151	190	68	46	-	3	19	W

Noch: 9. Wohngebäude (G) und darin befindliche reine Wohnungen (W) am 9. Mai 2011 nach
Gemeinden, Eigentumsform und Baujahr

Kreisfreie Stadt Gemeinde Landkreis Land		Natürliche Personen					Wohnungs	
		zusammen	vor 1919	1919 - 1948	1949 - 1990	1991 und später	zusammen	vor 1919
noch: Vogtlandkreis								
Bad Brambach	G	719	314	176	122	107	27	-
	W	910	405	241	128	136	148	7
Bad Elster, Stadt	G	862	257	245	186	174	88	9
	W	1 413	438	345	267	363	864	58
Bergen	G	354	172	44	72	66	-	-
	W	532	308	65	87	72	-	-
Bösenbrunn	G	418	149	90	105	74	-	-
	W	541	191	117	153	80	6	3
Eichigt	G	466	158	99	117	92	9	-
	W	592	172	142	176	102	24	-
Ellefeld	G	727	346	150	103	128	16	4
	W	1 334	763	231	155	185	203	10
Elsterberg, Stadt	G	1 042	497	226	154	165	64	9
	W	2 066	1 048	419	347	252	382	36
Falkenstein/Vogtl., Stadt	G	1 992	1 045	345	287	315	84	18
	W	4 549	2 909	633	473	534	583	127
Grünbach, Höhenluftkurort	G	556	189	142	124	101	-	-
	W	821	317	212	154	138	-	-
Heinsdorfergrund	G	658	236	85	95	242	3	-
	W	962	372	126	142	322	40	6
Klingenthal, Stadt	G	2 406	969	779	423	235	182	28
	W	3 910	1 691	1 145	647	427	1 535	143
Lengenfeld, Stadt	G	2 047	872	412	405	358	48	9
	W	3 559	1 638	638	690	593	334	41
Limbach	G	505	235	95	65	110	3	-
	W	719	376	119	101	123	3	-
Markneukirchen, Stadt	G	2 154	1 115	513	273	253	91	30
	W	3 701	2 063	720	598	320	549	83
Mühlental	G	489	204	116	97	72	3	3
	W	636	257	157	133	89	3	3
Muldenhammer	G	1 008	335	288	250	135	31	3
	W	1 506	544	364	429	169	240	19
Mylau, Stadt	G	766	407	196	80	83	15	12
	W	1 613	947	381	144	141	83	37
Netzschkau, Stadt	G	1 101	517	368	99	117	62	9
	W	2 006	1 038	608	136	224	277	24
Neuensalz	G	722	214	105	196	207	7	3
	W	1 040	330	144	288	278	32	15
Neumark	G	885	316	203	148	218	18	-
	W	1 507	536	336	284	351	97	12
Neustadt/Vogtl.	G	325	124	47	66	88	7	-
	W	464	197	70	98	99	48	3
Oelsnitz/Vogtl., Stadt	G	2 374	959	544	453	418	256	38
	W	4 423	2 132	787	799	705	1 689	188
Pausa-Mühltruff, Stadt	G	1 614	824	303	298	189	45	-
	W	2 375	1 339	432	352	252	299	9
Plauen, Stadt	G	9 030	2 444	2 354	1 553	2 679	1 427	112
	W	24 718	9 249	5 059	3 199	7 211	14 493	715
Pöhl	G	735	283	113	176	163	12	-
	W	1 262	426	160	432	244	78	3

unternehmen			Sonstige Eigentumsform					Kreisfreie Stadt Gemeinde Landkreis Land
1919 - 1948	1949 - 1990	1991 und später	zusammen	vor 1919	1919 - 1948	1949 - 1990	1991 und später	
4	16	7	9	3	6	-	-	G Bad Brambach
7	79	55	18	3	12	3	-	W
4	75	-	7	3	4	-	-	G Bad Elster, Stadt
23	783	-	13	6	7	-	-	W
-	-	-	3	-	-	-	3	G Bergen
-	-	-	18	6	-	-	12	W
-	-	-	3	-	-	3	-	G Bösenbrunn
-	3	-	18	-	-	-	12	W
3	6	-	-	-	-	-	-	G Eichigt
3	21	-	-	-	-	-	-	W
-	12	-	3	3	-	-	-	G Ellefeld
18	175	-	3	3	-	-	-	W
22	33	-	13	7	3	3	-	G Elsterberg, Stadt
107	239	-	47	10	10	15	12	W
13	50	3	24	21	3	-	-	G Falkenstein/Vogtl., Stadt
76	380	-	109	96	13	-	-	W
-	-	-	-	-	-	-	-	G Grünbach, Höhenluftkurort
-	-	-	-	-	-	-	-	W
-	-	3	3	-	-	3	-	G Heinsdorfergrund
-	4	30	6	3	-	3	-	W
31	123	-	15	3	6	3	3	G Klingenthal, Stadt
127	1 265	-	45	16	9	6	14	W
-	39	-	15	3	6	6	-	G Lengenfeld, Stadt
3	279	11	33	12	6	12	3	W
-	3	-	-	-	-	-	-	G Limbach
-	3	-	-	-	-	-	-	W
-	61	-	13	7	3	3	-	G Markneukirchen, Stadt
7	459	-	123	41	3	73	6	W
-	-	-	3	3	-	-	-	G Mühlental
-	-	-	3	3	-	-	-	W
-	28	-	9	3	-	-	6	G Muldenhammer
-	221	-	15	9	-	-	6	W
3	-	-	21	12	9	-	-	G Mylau, Stadt
29	13	4	74	35	39	-	-	W
25	28	-	12	6	3	-	3	G Netzschkau, Stadt
116	137	-	76	18	6	-	52	W
4	-	-	3	-	-	-	3	G Neuensalz
14	3	-	14	-	-	-	14	W
3	15	-	3	-	3	-	-	G Neumark
12	73	-	6	-	6	-	-	W
-	7	-	-	-	-	-	-	G Neustadt/Vogtl.
-	45	-	-	-	-	-	-	W
99	119	-	18	15	3	-	-	G Oelsnitz/Vogtl., Stadt
296	1 201	4	76	42	12	-	22	W
9	36	-	22	18	4	-	-	G Pausa-Mühltruff, Stadt
56	234	-	71	53	18	-	-	W
168	1 086	61	201	63	48	63	27	G Plauen, Stadt
1 073	12 165	540	1 720	396	250	771	303	W
-	12	-	9	3	3	3	-	G Pöhl
-	75	-	16	3	7	6	-	W

Noch: 9. Wohngebäude (G) und darin befindliche reine Wohnungen (W) am 9. Mai 2011 nach
Gemeinden, Eigentumsform und Baujahr

Kreisfreie Stadt Gemeinde Landkreis Land		Natürliche Personen					Wohnungs	
		zusammen	vor 1919	1919 - 1948	1949 - 1990	1991 und später	zusammen	vor 1919
noch: Vogtlandkreis								
Reichenbach im Vogtland, Stadt	G	3 268	1 500	984	317	467	616	86
	W	7 119	3 633	1 709	681	1 096	4 949	338
Reuth	G	322	140	45	55	82	9	3
	W	400	173	57	76	94	50	10
Rodewisch, Stadt	G	1 603	584	498	236	285	111	6
	W	2 834	1 131	762	350	591	906	40
Rosenbach/Vogtl.	G	1 298	451	270	308	269	36	7
	W	1 980	659	350	588	383	230	28
Schöneck/Vogtl., Stadt	G	866	434	162	159	111	37	6
	W	1 459	782	259	239	179	395	17
Steinberg	G	776	318	178	143	137	15	3
	W	1 230	527	322	200	181	137	6
Theuma	G	352	119	43	82	108	-	-
	W	497	180	59	147	111	-	-
Tirpersdorf	G	515	156	91	149	119	-	-
	W	693	221	130	196	146	-	-
Treuen, Stadt	G	2 075	918	368	411	378	101	28
	W	3 664	1 815	606	679	564	586	89
Triebel/Vogtl.	G	443	143	128	90	82	19	3
	W	570	178	165	124	103	84	3
Weischlitz	G	1 522	595	267	337	323	72	6
	W	2 085	839	350	483	413	516	24
Werda	G	518	175	98	156	89	3	-
	W	716	257	139	210	110	34	-
Zusammen	G	52 458	20 694	12 231	9 268	10 265	4 058	524
	W	99 695	44 398	20 392	15 797	19 108	34 478	2 400
Landkreis Zwickau								
Bernsdorf	G	708	256	155	133	164	3	-
	W	1 082	424	231	178	249	25	-
Callenberg	G	1 553	776	195	239	343	13	-
	W	2 316	1 209	299	371	437	114	3
Crimmitschau, Stadt	G	4 106	1 855	933	559	759	383	53
	W	8 816	4 227	1 725	1 328	1 536	3 132	238
Crinitzberg	G	535	257	113	94	71	3	-
	W	917	481	214	124	98	6	-
Dennheritz	G	421	170	63	73	115	-	-
	W	612	267	87	89	169	6	3
Fraureuth	G	1 222	477	156	207	382	96	9
	W	2 092	867	336	361	528	701	61
Gersdorf	G	1 032	357	257	150	268	19	13
	W	2 041	885	503	247	406	99	54
Glauchau, Stadt	G	4 635	1 829	1 242	630	934	540	69
	W	9 544	4 057	1 966	1 073	2 448	3 883	293
Hartenstein, Stadt	G	1 139	408	172	265	294	36	7
	W	2 024	774	314	360	576	189	22
Hartmannsdorf b. Kirchberg	G	348	120	71	63	94	-	-
	W	584	227	106	100	151	-	-
Hirschfeld	G	344	170	40	66	68	6	-
	W	523	287	62	78	96	24	-

unternehmen			Sonstige Eigentumsform					Kreisfreie Stadt Gemeinde Landkreis Land
1919 - 1948	1949 - 1990	1991 und später	zusammen	vor 1919	1919 - 1948	1949 - 1990	1991 und später	
186	341	3	45	9	10	20	6	G Reichenbach im Vogtland, Stadt
919	3 680	12	390	57	25	263	45	W
-	6	-	3	-	3	-	-	G Reuth
-	40	-	3	-	3	-	-	W
28	74	3	21	12	9	-	-	G Rodewisch, Stadt
147	661	58	65	25	33	7	-	W
-	29	-	12	9	3	-	-	G Rosenbach/Vogtl.
3	199	-	15	12	3	-	-	W
-	31	-	-	-	-	-	-	G Schöneck/Vogtl., Stadt
-	378	-	6	3	-	3	-	W
3	3	6	6	3	-	3	-	G Steinberg
6	51	74	22	19	-	3	-	W
-	-	-	-	-	-	-	-	G Theuma
-	-	-	-	-	-	-	-	W
-	-	-	-	-	-	-	-	G Tirpersdorf
-	-	-	3	3	-	-	-	W
9	36	28	12	3	-	6	3	G Treuen, Stadt
51	282	164	43	17	13	6	7	W
-	16	-	-	-	-	-	-	G Triebel/Vogtl.
-	81	-	3	3	-	-	-	W
-	66	-	9	9	-	-	-	G Weischlitz
10	482	-	18	9	6	3	-	W
-	3	-	-	-	-	-	-	G Werda
-	34	-	-	-	-	-	-	W
657	2 732	145	546	241	129	116	60	G Zusammen
3 352	27 544	1 182	3 183	971	481	1 204	527	W
-	3	-	6	3	-	-	3	G Bernsdorf
-	25	-	15	3	-	-	12	W
3	10	-	9	6	-	3	-	G Callenberg
3	105	3	15	9	-	3	3	W
77	247	6	21	18	-	-	3	G Crimmitschau, Stadt
337	2 530	27	97	64	-	-	33	W
-	-	3	-	-	-	-	-	G Crinitzberg
-	3	3	-	-	-	-	-	W
-	-	-	13	7	-	6	-	G Dennheritz
3	-	-	40	10	-	30	-	W
7	80	-	3	3	-	-	-	G Fraureuth
41	599	-	9	3	-	6	-	W
6	-	-	6	3	-	-	3	G Gersdorf
42	3	-	36	7	7	-	22	W
201	243	27	38	25	7	3	3	G Glauchau, Stadt
1 043	2 172	375	148	88	29	22	9	W
-	29	-	12	6	-	-	6	G Hartenstein, Stadt
3	164	-	39	24	-	-	15	W
-	-	-	6	6	-	-	-	G Hartmannsdorf b. Kirchberg
-	-	-	6	6	-	-	-	W
-	6	-	3	3	-	-	-	G Hirschfeld
-	24	-	6	6	-	-	-	W

Noch: 9. Wohngebäude (G) und darin befindliche reine Wohnungen (W) am 9. Mai 2011 nach
Gemeinden, Eigentumsform und Baujahr

Kreisfreie Stadt Gemeinde Landkreis Land		Natürliche Personen					Wohnungs	
		zusammen	vor 1919	1919 - 1948	1949 - 1990	1991 und später	zusammen	vor 1919
noch: Landkreis Zwickau								
Hohenstein-Ernstthal, Stadt	G	2 625	846	644	446	689	299	25
	W	5 437	2 096	1 218	855	1 268	2 766	100
Kirchberg, Stadt	G	1 913	942	370	268	333	75	9
	W	3 516	1 678	676	536	626	843	54
Langenbernsdorf	G	1 175	453	96	336	290	9	3
	W	1 565	623	139	408	395	43	6
Langenweißbach	G	718	333	112	133	140	20	3
	W	1 201	546	185	284	186	108	9
Lichtenstein/Sa., Stadt	G	2 242	790	638	347	467	255	22
	W	4 474	1 888	999	617	970	2 237	112
Lichtentanne	G	1 698	619	353	283	443	44	-
	W	2 950	1 267	596	405	682	340	3
Limbach-Oberfrohna, Stadt	G	4 571	1 502	1 167	626	1 276	461	62
	W	9 712	3 927	2 460	1 092	2 233	3 922	438
Meerane, Stadt	G	3 035	1 689	577	306	463	341	37
	W	6 251	3 564	892	628	1 167	2 838	138
Mülsen	G	2 994	1 036	684	607	667	52	6
	W	5 641	1 822	1 174	1 701	944	219	10
Neukirchen/Pleiße	G	1 004	386	224	139	255	30	-
	W	1 949	819	466	214	450	182	7
Niederfrohna	G	722	255	167	70	230	6	3
	W	1 106	446	247	94	319	33	6
Oberlungwitz, Stadt	G	1 320	408	384	216	312	98	6
	W	2 412	825	713	450	424	732	34
Oberwiera	G	343	159	15	97	72	7	3
	W	450	233	24	106	87	46	6
Reinsdorf	G	1 787	510	460	274	543	79	12
	W	3 537	1 311	892	436	898	542	61
Remse	G	505	205	81	103	116	16	4
	W	829	309	139	124	257	94	11
Schönberg	G	279	122	27	70	60	6	3
	W	381	191	38	79	73	27	15
St. Egidien	G	751	312	123	126	190	71	-
	W	1 324	525	197	164	438	398	3
Waldenburg, Stadt	G	1 168	535	162	257	214	68	23
	W	1 742	846	228	310	358	402	116
Werdau, Stadt	G	4 314	1 257	1 212	597	1 248	429	72
	W	9 377	3 482	2 215	1 032	2 648	3 362	421
Wildenfels, Stadt	G	1 044	443	183	227	191	9	6
	W	1 816	796	303	382	335	42	24
Wilkau-Haßlau, Stadt	G	1 682	592	423	244	423	283	24
	W	4 041	1 648	864	316	1 213	2 318	150
Zwickau, Stadt	G	11 750	3 130	4 053	1 772	2 795	2 115	122
	W	32 783	11 416	9 178	4 602	7 587	21 143	710
Zusammen	G	63 683	23 199	15 552	10 023	14 909	5 872	596
	W	133 045	53 963	29 686	19 144	30 252	50 816	3 108
Landkreis Bautzen								
Arnsdorf	G	1 151	372	287	157	335	19	7
	W	1 974	626	554	314	480	165	26

unternehmen			Sonstige Eigentumsform					Kreisfreie Stadt Gemeinde Landkreis Land
1919 - 1948	1949 - 1990	1991 und später	zusammen	vor 1919	1919 - 1948	1949 - 1990	1991 und später	
57	214	3	30	18	3	3	6	G Hohenstein-Ernstthal, Stadt
322	2 306	38	159	105	13	35	6	W
10	56	-	9	-	-	6	3	G Kirchberg, Stadt
31	746	12	87	3	7	64	13	W
-	6	-	9	3	-	3	3	G Langenbernsdorf
-	37	-	35	6	-	23	6	W
7	10	-	-	-	-	-	-	G Langenweißbach
25	74	-	6	-	6	-	-	W
16	210	7	15	6	3	6	-	G Lichtenstein/Sa., Stadt
106	1 973	46	66	38	19	9	-	W
9	35	-	-	-	-	-	-	G Lichtentanne
67	270	-	6	6	-	-	-	W
118	248	33	31	19	9	3	-	G Limbach-Oberfrohna, Stadt
667	2 397	420	184	123	44	13	4	W
77	215	12	31	18	9	-	4	G Meerane, Stadt
429	2 178	93	102	74	18	6	4	W
12	34	-	15	6	3	-	6	G Mülsen
39	170	-	67	9	3	-	55	W
3	24	3	6	3	-	-	3	G Neukirchen/Pleiße
18	148	9	19	9	3	-	7	W
3	-	-	6	3	-	-	3	G Niederfrohna
21	6	-	18	3	-	-	15	W
18	65	9	13	7	6	-	-	G Oberlungwitz, Stadt
76	610	12	56	7	36	-	13	W
-	4	-	-	-	-	-	-	G Oberwiera
-	37	3	-	-	-	-	-	W
39	16	12	12	12	-	-	-	G Reinsdorf
198	232	51	28	28	-	-	-	W
-	12	-	3	-	-	3	-	G Remse
13	70	-	6	-	-	6	-	W
-	3	-	-	-	-	-	-	G Schönberg
-	12	-	3	3	-	-	-	W
3	68	-	16	3	4	-	9	G St. Egidien
6	389	-	37	15	10	-	12	W
9	30	6	-	-	-	-	-	G Waldenburg, Stadt
35	193	58	6	-	-	3	3	W
108	246	3	58	32	16	10	-	G Werdau, Stadt
596	2 339	6	349	154	108	87	-	W
-	-	3	6	3	-	3	-	G Wildenfels, Stadt
6	6	6	28	6	-	12	10	W
73	174	12	9	6	-	3	-	G Wilkau-Haßlau, Stadt
362	1 658	148	61	39	16	6	-	W
155	1 795	43	168	72	40	37	19	G Zwickau, Stadt
965	19 047	421	1 127	386	189	250	302	W
1 011	4 083	182	554	291	100	89	74	G Zusammen
5 454	40 523	1 731	2 861	1 234	508	575	544	W
3	9	-	9	9	-	-	-	G Arnsdorf
9	127	3	29	29	-	-	-	W

Noch: 9. Wohngebäude (G) und darin befindliche reine Wohnungen (W) am 9. Mai 2011 nach
Gemeinden, Eigentumsform und Baujahr

Kreisfreie Stadt Gemeinde Landkreis Land		Natürliche Personen					Wohnungs	
		zusammen	vor 1919	1919 - 1948	1949 - 1990	1991 und später	zusammen	vor 1919
noch: Landkreis Bautzen								
Bautzen, Stadt	G	4 698	1 210	1 546	722	1 220	1 127	89
	W	10 466	4 423	2 759	1 074	2 210	10 907	598
Bernsdorf, Stadt	G	1 827	351	520	522	434	77	10
	W	2 877	577	758	977	565	564	53
Bischofswerda, Stadt	G	1 934	706	435	329	464	314	28
	W	3 503	1 473	789	412	829	2 362	126
Bretnig-Hauswalde	G	875	320	198	169	188	11	-
	W	1 295	515	293	229	258	72	12
Burkau	G	861	303	113	245	200	-	-
	W	1 159	452	157	318	232	12	-
Crostwitz	G	301	57	40	149	55	-	-
	W	348	76	46	168	58	-	-
Cunewalde	G	1 319	532	258	302	227	66	-
	W	1 989	730	374	629	256	483	9
Demitz-Thumitz	G	752	240	184	201	127	67	22
	W	1 091	402	302	221	166	328	78
Doberschau-Gaußig	G	1 221	401	216	285	319	3	-
	W	1 841	595	307	420	519	59	-
Elsterheide	G	1 146	168	197	324	457	-	-
	W	1 536	238	283	450	565	-	-
Elstra, Stadt	G	826	289	126	227	184	27	-
	W	1 147	417	187	314	229	148	3
Frankenthal	G	305	140	43	74	48	3	3
	W	416	190	73	92	61	7	7
Göda	G	989	315	154	304	216	25	10
	W	1 226	428	192	357	249	120	28
Großdubrau	G	1 266	313	352	348	253	48	6
	W	1 628	406	456	468	298	298	25
Großharthau	G	844	296	191	166	191	19	6
	W	1 182	448	268	218	248	60	15
Großnaundorf	G	321	122	58	74	67	4	-
	W	454	181	91	92	90	10	3
Großpostwitz/O.L.	G	789	224	212	174	179	18	-
	W	1 334	384	371	243	336	60	-
Großröhrsdorf, Stadt	G	1 499	572	411	193	323	76	19
	W	2 715	1 163	672	292	588	482	68
Haselbachtal	G	1 226	359	272	344	251	9	3
	W	1 818	512	376	606	324	26	3
Hochkirch	G	781	274	130	213	164	9	-
	W	1 008	371	173	270	194	16	-
Hoyerswerda, Stadt	G	3 330	418	582	1 040	1 290	1 478	28
	W	5 433	735	952	2 055	1 691	15 164	209
Kamenz, Stadt	G	2 522	775	568	597	582	352	31
	W	4 858	1 558	1 089	1 099	1 112	2 760	158
Königsbrück, Stadt	G	1 093	288	378	221	206	38	12
	W	1 889	546	562	428	353	303	46
Königswartha	G	886	193	187	334	172	60	3
	W	1 292	239	230	611	212	598	6
Kubschütz	G	887	298	133	284	172	14	7
	W	1 123	409	184	317	213	57	13

unternehmen			Sonstige Eigentumsform					Kreisfreie Stadt Gemeinde Landkreis Land
1919 - 1948	1949 - 1990	1991 und später	zusammen	vor 1919	1919 - 1948	1949 - 1990	1991 und später	
107	912	19	92	36	6	35	15	G Bautzen, Stadt
663	9 383	263	541	167	79	215	80	W
-	60	7	25	6	12	4	3	G Bernsdorf, Stadt
7	480	24	155	21	66	22	46	W
53	215	18	13	10	3	-	-	G Bischofswerda, Stadt
266	1 841	129	108	67	12	13	16	W
-	11	-	9	6	3	-	-	G Bretnig-Hauswalde
4	56	-	46	9	34	-	3	W
-	-	-	6	6	-	-	-	G Burkau
6	6	-	15	15	-	-	-	W
-	-	-	-	-	-	-	-	G Crostwitz
-	-	-	-	-	-	-	-	W
-	60	6	3	-	3	-	-	G Cunewalde
-	444	30	22	-	3	-	19	W
12	30	3	6	6	-	-	-	G Demitz-Thumitz
55	180	15	6	6	-	-	-	W
-	3	-	9	3	3	3	-	G Doberschau-Gaußig
-	59	-	18	3	3	12	-	W
-	-	-	-	-	-	-	-	G Elsterheide
-	-	-	-	-	-	-	-	W
-	27	-	6	3	-	3	-	G Elstra, Stadt
-	145	-	16	7	-	6	3	W
-	-	-	-	-	-	-	-	G Frankenthal
-	-	-	3	-	-	3	-	W
-	15	-	16	-	-	12	4	G Göda
3	89	-	86	3	3	62	18	W
3	39	-	-	-	-	-	-	G Großdubrau
23	250	-	-	-	-	-	-	W
3	10	-	3	-	-	-	3	G Großharthau
13	32	-	9	3	-	-	6	W
4	-	-	-	-	-	-	-	G Großnaundorf
7	-	-	-	-	-	-	-	W
-	15	3	3	-	-	-	3	G Großpostwitz/O.L.
6	45	9	12	3	-	-	9	W
12	45	-	24	18	-	3	3	G Großröhrsdorf, Stadt
72	327	15	95	31	13	26	25	W
-	3	3	6	6	-	-	-	G Haselbachtal
4	9	10	9	6	-	3	-	W
-	9	-	9	3	3	-	3	G Hochkirch
-	16	-	19	3	3	-	13	W
36	1 375	39	31	11	-	20	-	G Hoyerswerda, Stadt
192	14 528	235	234	30	3	170	31	W
64	254	3	58	15	-	43	-	G Kamenz, Stadt
374	2 219	9	490	73	3	411	3	W
9	17	-	18	3	3	12	-	G Königsbrück, Stadt
31	226	-	84	3	10	68	3	W
-	57	-	6	-	-	3	3	G Königswartha
-	592	-	33	3	-	15	15	W
-	4	3	3	3	-	-	-	G Kubschütz
3	38	3	13	6	-	7	-	W

Noch: 9. Wohngebäude (G) und darin befindliche reine Wohnungen (W) am 9. Mai 2011 nach
Gemeinden, Eigentumsform und Baujahr

Kreisfreie Stadt Gemeinde Landkreis Land		Natürliche Personen					Wohnungs	
		zusammen	vor 1919	1919 - 1948	1949 - 1990	1991 und später	zusammen	vor 1919
noch: Landkreis Bautzen								
Laußnitz	G	619	161	134	123	201	3	3
	W	838	239	181	179	239	6	6
Lauta, Stadt	G	2 098	131	1 434	255	278	270	-
	W	2 731	162	1 676	557	336	1 512	-
Lichtenberg	G	454	196	70	70	118	10	-
	W	715	314	119	130	152	45	-
Lohsa	G	1 690	220	346	647	477	40	-
	W	2 497	279	440	1 175	603	123	-
Malschwitz	G	1 564	376	412	493	283	55	25
	W	1 914	489	492	600	333	254	95
Nebelschütz	G	332	80	34	137	81	3	-
	W	417	117	46	152	102	6	-
Neschwitz	G	803	181	148	293	181	6	-
	W	1 012	243	181	388	200	39	6
Neukirch	G	534	152	119	169	94	-	-
	W	765	196	178	260	131	6	3
Neukirch/Lausitz	G	1 351	559	282	299	211	83	-
	W	1 846	817	392	349	288	556	9
Obergurig	G	638	194	143	120	181	40	3
	W	892	320	209	138	225	58	3
Ohorn	G	688	253	149	116	170	9	-
	W	1 021	379	239	140	263	24	-
Oßling	G	709	151	171	183	204	21	-
	W	888	205	221	206	256	102	-
Ottendorf-Okrilla	G	2 796	507	701	460	1 128	58	-
	W	4 049	789	1 005	707	1 548	527	10
Panschwitz-Kuckau	G	544	154	76	196	118	-	-
	W	787	198	101	356	132	-	-
Pulsnitz, Stadt	G	1 773	645	450	311	367	77	-
	W	3 060	1 124	712	421	803	516	-
Puschwitz	G	261	63	42	101	55	-	-
	W	448	85	54	251	58	-	-
Räckelwitz	G	301	61	34	154	52	-	-
	W	357	76	40	189	52	-	-
Radeberg, Stadt	G	3 164	670	725	397	1 372	422	52
	W	5 979	1 764	1 085	738	2 392	3 287	327
Radibor	G	1 053	242	226	374	211	15	9
	W	1 288	320	287	442	239	72	22
Ralbitz-Rosenthal	G	470	87	52	224	107	3	-
	W	567	120	70	264	113	9	3
Rammenau	G	451	152	83	96	120	-	-
	W	596	212	117	120	147	-	-
Schirgiswalde-Kirschau, Stadt	G	1 876	724	459	346	347	71	-
	W	2 764	1 135	692	472	465	339	9
Schmölln-Putzkau	G	1 072	376	230	266	200	22	4
	W	1 450	514	353	333	250	67	25
Schönteichen	G	668	203	125	161	179	8	-
	W	933	302	183	223	225	38	-
Schwepnitz	G	726	147	163	265	151	39	3
	W	991	219	223	369	180	237	9

unternehmen			Sonstige Eigentumsform					Kreisfreie Stadt Gemeinde Landkreis Land
1919 - 1948	1949 - 1990	1991 und später	zusammen	vor 1919	1919 - 1948	1949 - 1990	1991 und später	
-	-	-	-	-	-	-	-	- G Laußnitz
-	-	-	3	-	-	-	3	W
40	226	4	295	233	58	4	-	G Lauta, Stadt
150	1 328	34	539	349	164	10	16	W
-	10	-	4	-	-	4	-	G Lichtenberg
-	45	-	7	-	-	7	-	W
-	22	18	3	-	-	3	-	G Lohsa
-	105	18	3	-	-	3	-	W
3	27	-	9	-	6	3	-	G Malschwitz
6	153	-	22	3	9	10	-	W
-	3	-	-	-	-	-	-	G Nebelschütz
-	6	-	-	-	-	-	-	W
-	6	-	15	12	-	3	-	G Neschwitz
-	33	-	21	18	-	3	-	W
-	-	-	7	3	-	4	-	G Neukirch
3	-	-	7	3	-	4	-	W
6	77	-	15	12	-	-	3	G Neukirch/Lausitz
15	526	6	24	24	-	-	-	W
-	37	-	-	-	-	-	-	G Obergurig
-	55	-	6	6	-	-	-	W
-	3	6	-	-	-	-	-	G Ohorn
6	9	9	27	3	-	-	24	W
3	15	3	3	-	-	3	-	G Oßling
3	79	20	6	3	-	3	-	W
9	43	6	12	6	-	6	-	G Ottendorf-Okrilla
35	450	32	37	15	4	18	-	W
-	-	-	3	-	-	3	-	G Panschwitz-Kuckau
-	-	-	6	3	-	3	-	W
9	64	4	28	9	4	12	3	G Pulsnitz, Stadt
36	447	33	130	28	20	64	18	W
-	-	-	-	-	-	-	-	G Puschwitz
-	-	-	-	-	-	-	-	W
-	-	-	9	-	-	9	-	G Räckelwitz
-	-	-	9	-	-	9	-	W
119	219	32	30	20	-	4	6	G Radeberg, Stadt
476	2 120	364	159	82	19	13	45	W
-	3	3	18	15	-	3	-	G Radibor
-	47	3	60	30	-	30	-	W
3	-	-	-	-	-	-	-	G Ralbitz-Rosenthal
6	-	-	-	-	-	-	-	W
-	-	-	3	3	-	-	-	G Rammenau
-	-	-	3	3	-	-	-	W
37	31	3	13	10	-	3	-	G Schirgiswalde-Kirschau, Stadt
142	161	27	65	28	9	16	12	W
6	12	-	3	-	-	3	-	G Schmölln-Putzkau
9	33	-	20	3	-	17	-	W
4	4	-	-	-	-	-	-	G Schönteichen
4	34	-	-	-	-	-	-	W
3	30	3	-	-	-	-	-	G Schwepnitz
11	214	3	-	-	-	-	-	W

Noch: 9. Wohngebäude (G) und darin befindliche reine Wohnungen (W) am 9. Mai 2011 nach
Gemeinden, Eigentumsform und Baujahr

Kreisfreie Stadt Gemeinde Landkreis Land		Natürliche Personen					Wohnungs	
		zusammen	vor 1919	1919 - 1948	1949 - 1990	1991 und später	zusammen	vor 1919
noch: Landkreis Bautzen								
Sohland a. d. Spree	G	2 167	850	480	495	342	57	-
	W	2 917	1 157	681	611	468	317	3
Spreetal	G	647	109	223	138	177	16	-
	W	806	142	272	182	210	76	-
Steina	G	562	241	113	103	105	-	-
	W	747	333	156	131	127	-	-
Steinigwolmsdorf	G	1 001	462	153	271	115	10	7
	W	1 354	668	217	313	156	48	41
Wachau	G	1 253	421	240	183	409	6	3
	W	1 989	649	354	276	710	16	13
Weißenberg, Stadt	G	1 036	360	160	318	198	15	6
	W	1 371	487	204	438	242	64	24
Wilthen, Stadt	G	1 028	294	369	193	172	180	3
	W	1 325	413	473	213	226	1 697	24
Wittichenau, Stadt	G	1 643	296	236	522	589	28	-
	W	2 191	429	297	603	862	192	-
Zusammen	G	69 621	19 254	16 573	16 477	17 317	5 431	402
	W	107 107	32 990	24 448	24 600	25 069	45 294	2 118
Landkreis Görlitz								
Bad Muskau, Stadt	G	867	167	252	234	214	77	-
	W	1 357	319	401	324	313	531	7
Beiersdorf	G	414	154	88	111	61	48	-
	W	508	205	105	125	73	54	-
Bernstadt a. d. Eigen, Stadt	G	1 122	538	116	305	163	15	-
	W	1 723	780	159	561	223	45	-
Bertsdorf-Hörnitz	G	838	454	88	125	171	6	3
	W	1 070	597	122	144	207	10	3
Boxberg/O.L.	G	1 441	227	395	542	277	85	3
	W	1 822	278	495	680	369	555	9
Dürrhennersdorf	G	325	158	49	60	58	8	-
	W	434	211	61	92	70	83	-
Ebersbach-Neugersdorf, Stadt	G	3 013	1 635	746	294	338	405	38
	W	4 599	2 591	1 116	385	507	3 101	167
Gablenz	G	602	91	111	180	220	-	-
	W	749	112	152	215	270	-	-
Görlitz, Stadt	G	5 819	1 850	1 333	1 075	1 561	1 638	321
	W	18 168	10 435	3 301	1 745	2 687	15 510	2 625
Groß Düben	G	356	34	78	155	89	-	-
	W	466	65	102	195	104	-	-
Großschönau	G	1 620	984	213	278	145	118	26
	W	2 538	1 606	377	374	181	691	110
Großschweidnitz	G	367	121	80	70	96	6	3
	W	522	227	106	85	104	37	9
Hähnichen	G	484	128	125	152	79	3	-
	W	595	162	155	175	103	20	-
Hainewalde	G	591	274	83	153	81	-	-
	W	763	373	115	181	94	8	8
Herrnhut, Stadt	G	1 843	900	279	405	259	22	6
	W	2 433	1 241	366	500	326	97	12

unternehmen			Sonstige Eigentumsform					Kreisfreie Stadt Gemeinde Landkreis Land
1919 - 1948	1949 - 1990	1991 und später	zusammen	vor 1919	1919 - 1948	1949 - 1990	1991 und später	
19	25	13	19	12	4	-	3	G Sohland a. d. Spree
67	149	98	47	21	11	6	9	W
-	16	-	3	3	-	-	-	G Spreetal
-	73	3	3	3	-	-	-	W
-	-	-	3	3	-	-	-	G Steina
-	-	-	6	3	-	3	-	W
3	-	-	6	3	-	3	-	G Steinigtwolmsdorf
7	-	-	9	3	-	6	-	W
-	3	-	3	-	-	-	3	G Wachau
-	3	-	14	-	-	3	11	W
-	9	-	6	3	-	-	3	G Weißenberg, Stadt
3	37	-	9	6	-	-	3	W
16	161	-	18	6	-	-	12	G Wilthen, Stadt
88	1 585	-	109	30	-	-	79	W
-	21	7	9	6	-	-	3	G Wittichenau, Stadt
9	121	62	15	6	-	-	9	W
586	4 237	206	892	503	108	208	73	G Zusammen
2 814	38 905	1 457	3 409	1 161	468	1 261	519	W
16	58	3	12	12	-	-	-	G Bad Muskau, Stadt
121	397	6	51	42	-	-	9	W
-	48	-	-	-	-	-	-	G Beiersdorf
6	48	-	3	3	-	-	-	W
9	6	-	6	6	-	-	-	G Bernstadt a. d. Eigen, Stadt
21	24	-	9	9	-	-	-	W
3	-	-	3	-	-	-	3	G Bertsdorf-Hörnitz
7	-	-	6	-	-	-	6	W
3	79	-	6	3	-	-	3	G Boxberg/O.L.
13	533	-	6	3	-	-	3	W
-	8	-	-	-	-	-	-	G Dürrhennersdorf
-	83	-	-	-	-	-	-	W
103	261	3	31	12	13	6	-	G Ebersbach-Neugersdorf, Stadt
456	2 459	19	201	51	54	63	33	W
-	-	-	3	-	-	3	-	G Gablenz
-	-	-	3	-	-	3	-	W
203	1 078	36	280	93	16	134	37	G Görlitz, Stadt
1 488	11 191	206	2 043	660	80	1 097	206	W
-	-	-	-	-	-	-	-	G Groß Düben
-	-	-	-	-	-	-	-	W
28	60	4	-	-	-	-	-	G Großschönau
116	419	46	-	-	-	-	-	W
-	3	-	-	-	-	-	-	G Großschweidnitz
3	25	-	-	-	-	-	-	W
-	3	-	3	3	-	-	-	G Hähnichen
-	20	-	3	3	-	-	-	W
-	-	-	-	-	-	-	-	G Hainewalde
-	-	-	6	6	-	-	-	W
3	13	-	63	28	7	25	3	G Herrnhut, Stadt
15	66	4	277	134	25	112	6	W

Noch: 9. Wohngebäude (G) und darin befindliche reine Wohnungen (W) am 9. Mai 2011 nach
Gemeinden, Eigentumsform und Baujahr

Kreisfreie Stadt Gemeinde Landkreis Land		Natürliche Personen					Wohnungs	
		zusammen	vor 1919	1919 - 1948	1949 - 1990	1991 und später	zusammen	vor 1919
noch: Landkreis Görlitz								
Hohendubrau	G	685	163	152	248	122	-	-
	W	829	192	189	299	149	28	6
Horka	G	671	170	171	199	131	6	6
	W	819	222	195	247	155	36	18
Jonsdorf, Kurort	G	561	259	89	106	107	12	-
	W	740	355	120	142	123	28	-
Kodersdorf	G	772	184	164	241	183	32	-
	W	1 060	245	210	352	253	87	3
Königshain	G	439	135	55	134	115	3	3
	W	556	174	76	162	144	9	9
Kottmar	G	2 690	1 463	411	452	364	27	12
	W	3 654	2 061	593	546	454	140	40
Krauschwitz	G	1 170	287	312	335	236	14	-
	W	1 644	417	440	490	297	94	-
Kreba-Neudorf	G	370	71	97	144	58	-	-
	W	440	77	114	185	64	-	-
Lawalde	G	673	195	92	234	152	-	-
	W	859	237	133	290	199	-	-
Leutersdorf	G	1 214	583	270	195	166	16	3
	W	1 756	837	387	289	243	91	22
Löbau, Stadt	G	2 792	872	720	697	503	530	83
	W	5 037	1 977	1 202	1 024	834	4 178	383
Markersdorf	G	1 342	323	103	396	520	10	6
	W	1 717	462	140	457	658	60	38
Mittelherwigsdorf	G	1 288	572	196	295	225	21	12
	W	1 676	778	266	369	263	100	54
Mücka	G	387	63	117	155	52	6	3
	W	480	73	144	205	58	17	3
Neißeau	G	646	167	159	169	151	7	4
	W	821	230	181	226	184	13	10
Neusalza-Spremberg, Stadt	G	1 106	573	233	210	90	18	9
	W	1 597	876	324	258	139	88	44
Niesky, Stadt	G	2 317	368	711	812	426	296	27
	W	3 013	526	868	1 089	530	2 039	91
Oderwitz	G	1 602	854	281	275	192	45	-
	W	2 273	1 231	380	360	302	263	4
Olbersdorf	G	954	259	231	244	220	188	-
	W	1 468	464	327	359	318	1 910	-
Oppach	G	764	297	199	147	121	27	-
	W	1 072	436	312	168	156	189	-
Ostritz, Stadt	G	690	369	115	149	57	63	12
	W	978	569	158	182	69	357	60
Oybin	G	535	219	65	166	85	6	3
	W	696	303	81	204	108	15	9
Quitzdorf am See	G	471	115	137	140	79	3	-
	W	589	134	168	193	94	3	-
Reichenbach/O.L., Stadt	G	1 529	500	273	426	330	80	12
	W	2 096	721	375	495	505	359	55
Rietschen	G	892	229	265	223	175	39	4
	W	1 200	311	381	297	211	200	33

unternehmen			Sonstige Eigentumsform					Kreisfreie Stadt Gemeinde Landkreis Land
1919 - 1948	1949 - 1990	1991 und später	zusammen	vor 1919	1919 - 1948	1949 - 1990	1991 und später	
-	-	-	12	6	-	3	3	G Hohendubrau
-	15	7	42	13	-	20	9	W
-	-	-	6	6	-	-	-	G Horka
12	-	6	18	18	-	-	-	W
6	3	3	4	-	4	-	-	G Jonsdorf, Kurort
9	13	6	13	6	7	-	-	W
-	32	-	3	-	-	3	-	G Kodersdorf
-	84	-	18	-	3	9	6	W
-	-	-	-	-	-	-	-	G Königshain
-	-	-	4	-	-	-	4	W
3	12	-	12	9	-	3	-	G Kottmar
15	85	-	21	9	3	3	6	W
-	14	-	3	3	-	-	-	G Krauschwitz
-	94	-	7	7	-	-	-	W
-	-	-	-	-	-	-	-	G Kreba-Neudorf
-	-	-	-	-	-	-	-	W
-	-	-	-	-	-	-	-	G Lawalde
-	-	-	-	-	-	-	-	W
3	10	-	3	3	-	-	-	G Leutersdorf
12	53	4	11	3	-	8	-	W
68	321	58	36	15	6	12	3	G Löbau, Stadt
392	2 952	451	199	73	28	85	13	W
-	4	-	18	12	-	6	-	G Markersdorf
-	13	9	38	22	-	13	3	W
3	6	-	21	21	-	-	-	G Mittelherwigsdorf
13	33	-	39	24	6	9	-	W
-	3	-	-	-	-	-	-	G Mücka
7	7	-	-	-	-	-	-	W
-	-	3	6	-	-	6	-	G Neißeau
-	-	3	9	-	-	9	-	W
3	6	-	-	-	-	-	-	G Neusalza-Spremberg, Stadt
7	34	3	14	14	-	-	-	W
16	244	9	24	18	-	6	-	G Niesky, Stadt
89	1 799	60	76	61	-	9	6	W
3	42	-	6	3	-	-	3	G Oderwitz
6	253	-	28	7	6	-	15	W
13	172	3	7	3	-	4	-	G Olbersdorf
49	1 795	66	16	12	-	4	-	W
-	27	-	-	-	-	-	-	G Oppach
-	189	-	-	-	-	-	-	W
14	34	3	19	16	-	3	-	G Ostritz, Stadt
68	214	15	39	33	-	6	-	W
3	-	-	-	-	-	-	-	G Oybin
6	-	-	6	-	-	6	-	W
3	-	-	3	-	-	3	-	G Quitzdorf am See
3	-	-	6	-	-	6	-	W
25	28	15	27	9	-	18	-	G Reichenbach/O.L., Stadt
65	197	42	161	12	3	146	-	W
9	23	3	10	-	4	6	-	G Rietschen
25	117	25	19	9	4	6	-	W

Noch: 9. Wohngebäude (G) und darin befindliche reine Wohnungen (W) am 9. Mai 2011 nach
Gemeinden, Eigentumsform und Baujahr

Kreisfreie Stadt Gemeinde Landkreis Land		Natürliche Personen					Wohnungs	
		zusammen	vor 1919	1919 - 1948	1949 - 1990	1991 und später	zusammen	vor 1919
noch: Landkreis Görlitz								
Rosenbach	G	556	172	80	202	102	4	-
	W	697	216	101	259	121	42	3
Rothenburg/O.L., Stadt	G	1 343	274	405	430	234	83	18
	W	1 816	380	519	606	311	442	47
Schleife	G	852	115	277	285	175	22	-
	W	1 160	154	368	422	216	120	-
Schönau-Berzdorf a. d. Eigen	G	449	150	22	190	87	3	-
	W	793	208	29	462	94	7	4
Schönbach	G	443	215	62	92	74	3	3
	W	564	287	81	116	80	16	9
Schöpstal	G	845	221	79	233	312	-	-
	W	1 107	313	110	264	420	-	-
Seiffhennersdorf, Stadt	G	1 149	659	202	203	85	55	3
	W	1 890	1 109	329	352	100	268	12
Trebendorf	G	317	46	73	94	104	3	-
	W	431	70	98	127	136	3	-
Vierkirchen	G	642	233	112	206	91	6	-
	W	767	286	132	237	112	41	8
Waldhufen	G	888	248	156	299	185	6	-
	W	1 119	340	189	369	221	57	13
Weißkeißel	G	468	71	124	84	189	-	-
	W	603	87	158	130	228	3	3
Weißwasser/O.L., Stadt	G	1 895	233	574	509	579	666	13
	W	3 637	736	1 137	871	893	6 626	72
Zittau, Stadt	G	4 153	2 173	940	510	530	858	198
	W	10 611	6 366	2 055	1 048	1 142	6 583	1 049
Zusammen	G	60 262	21 815	12 760	14 268	11 419	5 589	834
	W	100 012	43 662	20 203	19 932	16 215	45 254	5 052
Landkreis Meißen								
Coswig, Stadt	G	2 817	547	918	457	895	547	35
	W	5 513	1 197	1 433	993	1 890	5 737	199
Diera-Zehren	G	1 127	481	146	224	276	3	3
	W	1 662	786	225	304	347	12	9
Ebersbach	G	1 357	474	185	304	394	31	6
	W	1 737	651	249	384	453	145	12
Glaubitz	G	591	154	126	175	136	3	-
	W	771	211	166	229	165	9	-
Gröditz, Stadt	G	1 146	290	356	318	182	311	-
	W	1 769	393	561	558	257	2 781	-
Großenhain, Stadt	G	3 969	1 335	776	887	971	348	18
	W	6 979	2 589	1 225	1 569	1 596	2 921	134
Hirschstein	G	675	274	86	161	154	12	3
	W	876	374	106	205	191	47	12
Käbschütztal	G	802	351	93	201	157	13	-
	W	1 243	567	148	298	230	57	-
Klipphausen	G	2 999	1 095	347	572	985	27	6
	W	4 474	1 717	502	881	1 374	118	28
Lampertswalde	G	855	247	155	257	196	10	3
	W	1 129	336	203	368	222	41	3

unternehmen			Sonstige Eigentumsform					Kreisfreie Stadt Gemeinde Landkreis Land
1919 - 1948	1949 - 1990	1991 und später	zusammen	vor 1919	1919 - 1948	1949 - 1990	1991 und später	
-	4	-	3	3	-	-	-	G Rosenbach
-	39	-	3	3	-	-	-	W
6	56	3	35	6	-	26	3	G Rothenburg/O.L., Stadt
41	351	3	224	13	-	205	6	W
-	22	-	9	3	-	6	-	G Schleife
-	120	-	9	3	-	6	-	W
3	-	-	-	-	-	-	-	G Schönau-Berzdorf a. d. Eigen
3	-	-	10	-	-	10	-	W
-	-	-	-	-	-	-	-	G Schönbach
7	-	-	-	-	-	-	-	W
-	-	-	6	6	-	-	-	G Schöpstal
-	-	-	9	9	-	-	-	W
17	35	-	35	15	20	-	-	G Seifhennersdorf, Stadt
23	233	-	135	33	99	3	-	W
-	3	-	-	-	-	-	-	G Trebendorf
-	3	-	-	-	-	-	-	W
-	3	3	3	-	-	3	-	G Vierkirchen
3	18	12	3	-	-	3	-	W
6	-	-	6	-	-	3	3	G Waldhufen
24	20	-	6	-	-	3	3	W
-	-	-	3	-	3	-	-	G Weißkeißel
-	-	-	6	-	6	-	-	W
18	629	6	15	4	-	11	-	G Weißwasser/O.L., Stadt
83	6 426	45	86	18	6	62	-	W
152	495	13	130	83	10	34	3	G Zittau, Stadt
730	4 664	140	767	298	50	311	108	W
742	3 845	168	872	401	83	324	64	G Zusammen
3 938	35 086	1 178	4 650	1 611	380	2 217	442	W
80	415	17	30	3	10	9	8	G Coswig, Stadt
436	4 970	132	116	13	26	42	35	W
-	-	-	4	4	-	-	-	G Diera-Zehren
3	-	-	10	7	-	3	-	W
-	25	-	7	4	-	3	-	G Ebersbach
-	133	-	42	7	-	35	-	W
-	3	-	-	-	-	-	-	G Glaubitz
-	9	-	-	-	-	-	-	W
68	228	15	3	-	-	3	-	G Gröditz, Stadt
282	2 382	117	9	3	3	3	-	W
87	228	15	62	27	-	29	6	G Großenhain, Stadt
350	2 347	90	288	73	4	170	41	W
-	6	3	22	6	-	16	-	G Hirschstein
-	29	6	103	15	-	88	-	W
-	10	3	9	6	-	-	3	G Käbschütztal
6	39	12	9	6	-	-	3	W
6	15	-	31	16	3	9	3	G Klipphausen
31	59	-	80	28	6	43	3	W
-	7	-	3	-	3	-	-	G Lampertswalde
-	38	-	27	17	3	-	7	W

Noch: 9. Wohngebäude (G) und darin befindliche reine Wohnungen (W) am 9. Mai 2011 nach
Gemeinden, Eigentumsform und Baujahr

Kreisfreie Stadt Gemeinde Landkreis Land		Natürliche Personen					Wohnungs	
		zusammen	vor 1919	1919 - 1948	1949 - 1990	1991 und später	zusammen	vor 1919
noch: Landkreis Meißen								
Lommatzsch, Stadt	G	1 256	630	186	243	197	69	16
	W	2 314	1 192	320	463	339	389	56
Meißen, Stadt	G	3 560	1 455	941	512	652	686	177
	W	10 478	5 623	1 872	984	1 999	5 409	1 282
Moritzburg	G	2 365	507	429	453	976	18	3
	W	3 414	837	630	536	1 411	110	3
Niederau	G	1 123	399	216	147	361	30	6
	W	1 754	610	289	224	631	147	19
Nossen, Stadt	G	2 734	1 310	497	474	453	175	70
	W	4 511	2 274	776	697	764	949	333
Nünchritz	G	1 471	495	306	330	340	92	6
	W	2 083	684	403	535	461	964	9
Priestewitz	G	946	431	123	195	197	23	10
	W	1 319	675	183	236	225	81	29
Radebeul, Stadt	G	6 364	2 411	1 434	746	1 773	498	102
	W	12 777	5 450	2 343	1 194	3 790	3 235	542
Radeburg, Stadt	G	1 728	506	330	283	609	98	20
	W	2 654	830	515	342	967	889	96
Riesa, Stadt	G	4 071	941	1 324	992	814	971	94
	W	9 535	2 836	2 232	2 984	1 483	9 027	437
Röderaue	G	811	178	193	263	177	95	-
	W	1 051	251	257	317	226	387	7
Schönfeld	G	574	150	71	227	126	4	-
	W	752	218	92	279	163	14	3
Stauchitz	G	996	295	124	341	236	12	3
	W	1 446	415	169	574	288	54	18
Strehla, Stadt	G	1 051	326	220	298	207	56	15
	W	1 681	578	336	458	309	212	49
Tauscha	G	442	104	86	106	146	-	-
	W	608	146	113	116	233	3	3
Thiendorf	G	675	167	131	209	168	13	3
	W	932	250	179	300	203	37	3
Weinböhla	G	2 797	752	643	462	940	37	3
	W	4 535	1 262	849	532	1 892	99	9
Wülknitz	G	541	163	125	151	102	13	3
	W	807	224	227	241	115	31	3
Zeithain	G	1 605	486	483	374	262	22	-
	W	2 832	708	698	1 057	369	224	-
Zusammen	G	51 448	16 954	11 050	10 362	13 082	4 217	605
	W	91 636	33 884	17 301	17 858	22 593	34 129	3 298
Landkreis Sächsische Schweiz-Osterzgebirge								
Altenberg, Stadt	G	2 316	891	514	605	306	139	13
	W	3 336	1 352	674	818	492	858	67
Bad Gottleuba-Berggießhübel, Stadt	G	1 484	514	333	374	263	64	13
	W	2 401	884	550	477	490	409	68
Bad Schandau, Stadt	G	988	578	179	132	99	40	18
	W	1 915	1 156	308	246	205	204	81
Bahretal	G	619	245	58	99	217	19	-
	W	946	413	87	133	313	99	-

unternehmen			Sonstige Eigentumsform					Kreisfreie Stadt Gemeinde Landkreis Land
1919 - 1948	1949 - 1990	1991 und später	zusammen	vor 1919	1919 - 1948	1949 - 1990	1991 und später	
9	44	-	15	-	3	6	6	G Lommatzsch, Stadt
60	260	13	65	-	9	15	41	W
204	290	15	116	51	49	-	16	G Meißen, Stadt
1 314	2 598	215	725	222	383	9	111	W
-	3	12	9	6	-	-	3	G Moritzburg
7	9	91	36	18	3	-	15	W
24	-	-	9	6	3	-	-	G Niederau
128	-	-	21	6	15	-	-	W
46	59	-	25	13	-	-	12	G Nossen, Stadt
233	372	11	117	39	-	35	43	W
-	86	-	3	3	-	-	-	G Nünchritz
3	952	-	6	6	-	-	-	W
3	4	6	24	15	3	3	3	G Priestewitz
12	34	6	104	69	7	25	3	W
146	208	42	67	38	7	6	16	G Radebeul, Stadt
857	1 617	219	335	123	51	24	137	W
3	72	3	18	14	-	4	-	G Radeburg, Stadt
21	766	6	51	44	-	7	-	W
103	770	4	105	22	27	31	25	G Riesa, Stadt
667	7 888	35	891	124	163	221	383	W
92	3	-	-	-	-	-	-	G Röderaue
377	3	-	3	3	-	-	-	W
4	-	-	6	-	-	3	3	G Schönfeld
11	-	-	12	-	-	9	3	W
3	3	3	6	-	3	3	-	G Stauchitz
7	9	20	9	3	3	3	-	W
28	7	6	21	12	-	6	3	G Strehla, Stadt
79	64	20	64	29	10	19	6	W
-	-	-	-	-	-	-	-	G Tauscha
-	-	-	-	-	-	-	-	W
-	6	4	3	3	-	-	-	G Thiendorf
3	15	16	24	18	-	-	6	W
12	22	-	15	6	3	3	3	G Weinböhla
33	57	-	45	12	18	6	9	W
3	7	-	8	4	-	4	-	G Wülknitz
6	22	-	20	4	-	16	-	W
3	19	-	18	9	-	9	-	G Zeithain
6	215	3	59	9	-	50	-	W
924	2 540	148	639	268	114	147	110	G Zusammen
4 932	24 887	1 012	3 271	898	704	823	846	W
13	110	3	24	12	9	3	-	G Altenberg, Stadt
39	737	15	58	27	18	7	6	W
11	40	-	31	12	13	6	-	G Bad Gottleuba-Berggießhübel, Stadt
46	295	-	124	58	36	14	16	W
6	16	-	28	22	3	-	3	G Bad Schandau, Stadt
31	92	-	143	69	6	18	50	W
3	13	3	-	-	-	-	-	G Bahretal
3	69	27	6	3	3	-	-	W

Noch: 9. Wohngebäude (G) und darin befindliche reine Wohnungen (W) am 9. Mai 2011 nach
Gemeinden, Eigentumsform und Baujahr

Kreisfreie Stadt Gemeinde Landkreis Land		Natürliche Personen					Wohnungs	
		zusammen	vor 1919	1919 - 1948	1949 - 1990	1991 und später	zusammen	vor 1919
noch: Landkreis Sächsische Schweiz-Osterzgebirge								
Bannewitz	G	2 495	497	375	398	1 225	49	10
	W	4 507	917	635	492	2 463	352	33
Dippoldiswalde, Stadt	G	3 245	1 015	468	897	865	242	22
	W	5 279	2 037	782	1 182	1 278	1 743	131
Dohma	G	551	149	133	120	149	7	7
	W	909	281	182	134	312	22	19
Dohna, Stadt	G	1 469	320	251	266	632	50	21
	W	2 517	691	426	344	1 056	266	109
Dorfhain	G	314	105	55	65	89	3	-
	W	428	156	86	86	100	3	-
Dürrröhrsdorf-Dittersbach	G	1 191	459	173	244	315	15	-
	W	1 840	730	240	479	391	157	-
Freital, Stadt	G	5 813	1 201	1 750	696	2 166	1 119	309
	W	12 636	3 821	2 694	1 348	4 773	7 670	986
Glashütte, Stadt	G	1 743	690	252	394	407	145	18
	W	2 762	1 190	412	584	576	683	104
Gohrisch	G	633	255	108	170	100	3	3
	W	988	425	170	231	162	12	12
Hartmannsdorf-Reichenau	G	358	164	37	106	51	-	-
	W	517	242	58	145	72	-	-
Heidenau, Stadt	G	1 325	390	380	200	355	663	112
	W	3 742	1 530	833	410	969	5 563	495
Hermisdorf/Erzgeb.	G	258	125	42	66	25	9	-
	W	358	171	51	93	43	53	-
Hohnstein, Stadt	G	1 032	490	145	248	149	18	15
	W	1 527	758	209	366	194	87	62
Klingenberg	G	1 847	825	288	418	316	48	9
	W	2 968	1 381	452	580	555	352	19
Königstein/Sächs. Schw., Stadt	G	582	286	130	102	64	31	27
	W	1 114	664	173	197	80	160	118
Kreischa	G	1 155	305	177	192	481	24	12
	W	1 927	631	283	268	745	134	49
Liebstadt, Stadt	G	408	224	49	77	58	9	6
	W	604	356	65	113	70	43	13
Lohmen	G	838	309	193	129	207	31	3
	W	1 197	487	226	213	271	240	19
Müglitztal	G	591	201	100	108	182	18	6
	W	907	338	152	173	244	84	25
Neustadt i. Sa., Stadt	G	2 510	981	500	419	610	297	15
	W	4 391	1 851	734	779	1 027	2 495	97
Pirna, Stadt	G	5 074	1 238	1 472	859	1 505	1 004	110
	W	11 367	3 443	2 293	2 414	3 217	9 514	733
Rabenau, Stadt	G	1 060	382	239	168	271	36	8
	W	1 889	831	420	218	420	165	48
Rathen, Kurort	G	125	49	48	16	12	3	-
	W	171	78	59	22	12	3	-
Rathmannsdorf	G	262	130	72	33	27	4	-
	W	497	276	134	45	42	10	-
Reinhardtsdorf-Schöna	G	460	244	84	75	57	4	-
	W	696	378	124	110	84	12	-

unternehmen			Sonstige Eigentumsform					Kreisfreie Stadt Gemeinde Landkreis Land
1919 - 1948	1949 - 1990	1991 und später	zusammen	vor 1919	1919 - 1948	1949 - 1990	1991 und später	
-	32	7	24	3	-	3	18	G Bannewitz
7	282	30	54	6	6	3	39	W
18	184	18	18	12	3	-	3	G Dippoldiswalde, Stadt
110	1 350	152	140	27	6	15	92	W
-	-	-	4	-	-	-	4	G Dohma
3	-	-	10	-	-	-	10	W
19	10	-	9	6	3	-	-	G Dohna, Stadt
71	86	-	64	16	6	-	42	W
3	-	-	20	-	-	20	-	G Dorfhain
3	-	-	90	-	-	90	-	W
-	15	-	6	6	-	-	-	G Dürrröhrsdorf-Dittersbach
-	154	3	25	25	-	-	-	W
278	514	18	124	15	24	6	79	G Freital, Stadt
1 221	5 376	87	338	97	71	35	135	W
38	83	6	22	7	9	6	-	G Glashütte, Stadt
223	335	21	78	26	24	22	6	W
-	-	-	9	6	-	-	3	G Gohrisch
-	-	-	13	10	-	-	3	W
-	-	-	3	-	-	-	3	G Hartmannsdorf-Reichenau
-	-	-	3	-	-	-	3	W
203	345	3	37	10	13	14	-	G Heidenau, Stadt
1 268	3 726	74	200	50	40	101	9	W
-	9	-	9	3	-	6	-	G Hermsdorf/Erzgeb.
-	53	-	30	6	6	18	-	W
-	3	-	9	3	-	3	3	G Hohnstein, Stadt
6	19	-	37	13	-	3	21	W
4	35	-	18	9	-	9	-	G Klingenberg
23	310	-	63	24	6	33	-	W
-	4	-	27	18	3	6	-	G Königstein/Sächs. Schw., Stadt
17	25	-	78	56	10	12	-	W
3	9	-	12	6	-	-	6	G Kreischa
21	60	4	52	27	-	-	25	W
-	3	-	6	3	3	-	-	G Liebstadt, Stadt
6	24	-	10	3	7	-	-	W
3	25	-	9	3	-	3	3	G Lohmen
10	211	-	65	3	3	43	16	W
3	9	-	-	-	-	-	-	G Müglitztal
13	46	-	-	-	-	-	-	W
26	253	3	21	9	6	-	6	G Neustadt i. Sa., Stadt
140	2 255	3	119	18	22	3	76	W
208	644	42	63	22	13	22	6	G Pirna, Stadt
1 229	7 196	356	346	123	53	146	24	W
13	15	-	15	6	-	6	3	G Rabenau, Stadt
56	61	-	69	19	-	31	19	W
3	-	-	12	6	3	-	3	G Rathen, Kurort
3	-	-	12	9	3	-	-	W
4	-	-	3	3	-	-	-	G Rathmannsdorf
10	-	-	9	9	-	-	-	W
4	-	-	3	3	-	-	-	G Reinhardtsdorf-Schöna
12	-	-	10	10	-	-	-	W

Noch: 9. Wohngebäude (G) und darin befindliche reine Wohnungen (W) am 9. Mai 2011 nach
Gemeinden, Eigentumsform und Baujahr

Kreisfreie Stadt Gemeinde Landkreis Land		Natürliche Personen					Wohnungs	
		zusammen	vor 1919	1919 - 1948	1949 - 1990	1991 und später	zusammen	vor 1919
noch: Landkreis Sächsische Schweiz-Osterzgebirge								
Rosenthal-Bielatal	G	547	246	75	130	96	7	7
	W	740	354	101	149	136	40	31
Sebnitz, Stadt	G	2 298	1 037	545	388	328	250	51
	W	4 332	2 370	824	549	589	1 328	320
Stadt Wehlen, Stadt	G	450	232	81	68	69	12	9
	W	751	401	122	102	126	46	27
Stolpen, Stadt	G	1 528	643	194	345	346	51	15
	W	2 427	1 003	304	434	686	156	54
Struppen	G	791	215	168	129	279	13	9
	W	1 113	340	228	163	382	61	34
Tharandt, Stadt	G	1 340	408	236	280	416	24	9
	W	2 167	882	381	330	574	121	49
Wilsdruff, Stadt	G	3 107	929	431	427	1 320	73	16
	W	5 782	1 779	667	574	2 762	433	50
Zusammen	G	50 807	16 972	10 335	9 443	14 057	4 524	873
	W	91 648	34 597	16 139	15 001	25 911	33 578	3 853
Landkreis Leipzig								
Bad Lausick, Stadt	G	2 182	598	353	703	528	34	-
	W	3 608	921	563	1 356	768	250	12
Belgershain	G	988	179	87	199	523	7	4
	W	1 533	241	120	290	882	40	19
Bennewitz	G	1 542	365	267	338	572	45	3
	W	2 154	573	374	443	764	209	16
Böhlen, Stadt	G	1 096	217	421	186	272	176	-
	W	2 476	449	872	738	417	1 107	12
Borna, Stadt	G	2 879	729	672	708	770	715	57
	W	5 697	1 262	1 133	1 853	1 449	5 787	243
Borsdorf	G	1 872	332	222	248	1 070	49	3
	W	3 566	623	386	339	2 218	378	27
Brandis, Stadt	G	2 658	423	516	559	1 160	112	22
	W	3 941	710	667	749	1 815	614	72
Colditz, Stadt	G	2 371	962	462	521	426	150	29
	W	3 727	1 525	693	742	767	1 042	111
Deutzen	G	292	33	133	69	57	89	-
	W	584	51	171	268	94	412	-
Elstertrebnitz	G	450	142	78	78	152	12	12
	W	543	176	93	97	177	25	25
Espenhain	G	615	174	117	82	242	37	-
	W	813	223	156	119	315	287	3
Frohburg, Stadt	G	3 152	1 062	344	1 098	648	76	25
	W	4 463	1 603	461	1 563	836	465	142
Geithain, Stadt	G	1 210	448	137	367	258	99	12
	W	2 326	776	248	885	417	828	39
Grimma, Stadt	G	7 036	2 540	1 437	1 663	1 396	420	53
	W	11 162	4 077	2 158	2 830	2 097	3 274	156
Groitzsch, Stadt	G	1 959	762	368	395	434	86	18
	W	3 481	1 315	504	1 053	609	556	113
Großpösna	G	1 894	231	561	388	714	13	6
	W	2 247	284	642	425	896	35	9

unternehmen			Sonstige Eigentumsform					Kreisfreie Stadt Gemeinde Landkreis Land
1919 - 1948	1949 - 1990	1991 und später	zusammen	vor 1919	1919 - 1948	1949 - 1990	1991 und später	
-	-	-	-	-	-	-	-	- G Rosenthal-Bielatal
3	6	-	3	-	-	-	3	W
115	72	12	22	13	3	-	6	G Sebnitz, Stadt
316	608	84	114	27	28	-	59	W
-	3	-	-	-	-	-	-	- G Stadt Wehlen, Stadt
-	19	-	-	-	-	-	-	W
9	24	3	10	7	-	3	-	- G Stolpen, Stadt
38	61	3	54	21	-	33	-	W
4	-	-	6	3	-	-	3	G Struppen
11	10	6	22	16	-	-	6	W
9	6	-	18	12	-	-	6	G Tharandt, Stadt
41	31	-	161	30	12	6	113	W
10	41	6	53	25	11	14	3	G Wilsdruff, Stadt
70	243	70	175	65	36	63	11	W
1 010	2 517	124	675	265	119	130	161	G Zusammen
5 050	23 740	935	2 775	893	402	696	784	W
3	25	6	34	9	6	16	3	G Bad Lausick, Stadt
3	196	39	240	32	12	174	22	W
-	-	3	-	-	-	-	-	- G Belgershain
-	-	21	6	-	-	6	-	W
10	20	12	11	-	-	-	11	G Bennewitz
31	121	41	51	-	-	7	44	W
118	58	-	15	3	9	3	-	- G Böhlen, Stadt
551	544	-	142	3	22	111	6	W
95	557	6	74	18	15	41	-	- G Borna, Stadt
576	4 959	9	393	76	46	268	3	W
6	34	6	18	9	3	3	3	G Borsdorf
47	223	81	42	15	3	6	18	W
36	44	10	12	6	-	-	6	G Brandis, Stadt
165	315	62	28	6	-	3	19	W
19	89	13	28	19	-	9	-	- G Colditz, Stadt
87	782	62	89	65	-	24	-	W
52	37	-	13	3	10	-	-	- G Deutzen
205	207	-	53	3	50	-	-	W
-	-	-	12	12	-	-	-	- G Elstertrebnitz
-	-	-	56	56	-	-	-	W
16	18	3	14	3	-	11	-	- G Espenhain
83	180	21	181	6	-	175	-	W
12	26	13	22	9	-	6	7	G Frohburg, Stadt
69	165	89	79	38	-	12	29	W
10	73	4	7	4	-	3	-	- G Geithain, Stadt
48	676	65	35	17	-	18	-	W
46	318	3	76	18	15	13	30	G Grimma, Stadt
191	2 903	24	585	44	35	146	360	W
19	46	3	21	6	3	12	-	- G Groitzsch, Stadt
94	309	40	71	19	15	34	3	W
-	7	-	9	-	-	3	6	G Großpösna
3	14	9	61	-	-	7	54	W

Noch: 9. Wohngebäude (G) und darin befindliche reine Wohnungen (W) am 9. Mai 2011 nach
Gemeinden, Eigentumsform und Baujahr

Kreisfreie Stadt Gemeinde Landkreis Land		Natürliche Personen					Wohnungs	
		zusammen	vor 1919	1919 - 1948	1949 - 1990	1991 und später	zusammen	vor 1919
noch: Landkreis Leipzig								
Kitzscher, Stadt	G	1 074	138	453	261	222	132	-
	W	1 734	179	637	660	258	1 264	-
Kohren-Sahlis, Stadt	G	859	347	76	272	164	18	3
	W	1 182	489	97	374	222	70	3
Lossatal	G	1 982	653	353	598	378	57	25
	W	2 558	907	454	739	458	321	99
Machern	G	1 905	247	306	418	934	51	9
	W	2 877	330	358	483	1 706	233	52
Markkleeberg, Stadt	G	4 134	620	988	668	1 858	447	45
	W	8 714	2 036	1 861	1 230	3 587	3 377	348
Markranstädt, Stadt	G	3 814	775	792	459	1 788	182	39
	W	6 482	1 668	1 293	696	2 825	1 210	260
Narsdorf	G	490	229	51	118	92	7	-
	W	754	337	82	228	107	50	-
Naunhof, Stadt	G	2 227	508	377	396	946	114	18
	W	3 323	794	507	515	1 507	641	48
Neukieritzsch	G	1 191	283	319	327	262	65	9
	W	2 656	439	655	1 238	324	402	27
Otterwisch	G	454	125	51	124	154	3	-
	W	621	179	78	158	206	9	-
Parthenstein	G	1 229	256	177	274	522	15	3
	W	1 542	366	223	362	591	59	13
Pegau, Stadt	G	1 641	618	229	396	398	57	18
	W	2 920	1 154	390	821	555	352	110
Regis-Breitungen, Stadt	G	912	327	170	246	169	90	12
	W	1 633	491	319	588	235	504	37
Rötha, Stadt	G	886	186	193	193	314	62	-
	W	1 498	361	323	385	429	360	-
Thallwitz	G	1 154	333	227	327	267	24	12
	W	1 639	441	322	532	344	74	18
Trebsen/Mulde, Stadt	G	1 170	351	322	283	214	18	-
	W	1 707	532	433	440	302	112	3
Wurzen, Stadt	G	2 874	1 104	666	591	513	413	71
	W	6 380	2 726	1 182	1 186	1 286	3 333	475
Zwenkau, Stadt	G	2 126	528	607	358	633	101	22
	W	3 915	982	1 011	878	1 044	567	95
Zusammen	G	62 318	16 825	12 532	13 911	19 050	3 976	530
	W	104 456	29 220	19 466	25 263	30 507	28 247	2 587
Landkreis Nordsachsen								
Arzberg	G	716	203	139	272	102	25	7
	W	932	237	170	361	164	100	16
Bad Dübener, Stadt	G	1 812	294	394	553	571	183	12
	W	2 708	428	556	924	800	1 449	45
Beilrode	G	1 424	417	278	445	284	12	-
	W	2 038	567	355	634	482	30	3
Belgern-Schildau, Stadt	G	2 698	978	440	794	486	15	6
	W	3 646	1 327	582	1 090	647	76	24
Cavertitz	G	739	337	77	189	136	6	-
	W	1 010	462	93	297	158	15	-

unternehmen			Sonstige Eigentumsform					Kreisfreie Stadt Gemeinde Landkreis Land
1919 - 1948	1949 - 1990	1991 und später	zusammen	vor 1919	1919 - 1948	1949 - 1990	1991 und später	
-	128	4	56	-	21	32	3	G Kitzscher, Stadt
-	1 241	23	329	-	120	191	18	W
-	12	3	3	-	-	3	-	G Kohren-Sahlis, Stadt
-	64	3	6	-	-	6	-	W
13	19	-	18	9	-	9	-	G Lossatal
57	159	6	45	9	-	36	-	W
4	16	22	6	3	-	3	-	G Machern
22	96	63	6	3	-	3	-	W
96	281	25	50	19	9	3	19	G Markkleeberg, Stadt
547	2 271	211	294	127	31	43	93	W
84	45	14	35	9	6	-	20	G Markranstädt, Stadt
582	309	59	142	24	23	24	71	W
-	7	-	6	-	-	6	-	G Narsdorf
-	50	-	32	-	3	25	4	W
12	54	30	29	3	4	9	13	G Naunhof, Stadt
33	423	137	157	19	7	42	89	W
6	47	3	10	-	-	7	3	G Neukieritzsch
24	333	18	68	-	9	27	32	W
-	3	-	-	-	-	-	-	G Otterwisch
-	6	3	-	-	-	-	-	W
-	12	-	6	6	-	-	-	G Parthenstein
-	46	-	15	6	-	9	-	W
3	36	-	15	9	3	3	-	G Pegau, Stadt
15	227	-	36	24	9	3	-	W
16	62	-	12	3	-	-	9	G Regis-Breitingen, Stadt
84	383	-	38	3	-	6	29	W
36	26	-	23	-	-	20	3	G Rötha, Stadt
147	203	10	172	4	-	165	3	W
-	12	-	3	3	-	-	-	G Thallwitz
11	45	-	21	6	-	15	-	W
-	15	3	25	9	6	-	10	G Trebsen/Mulde, Stadt
-	97	12	98	27	6	-	65	W
52	284	6	36	18	9	3	6	G Wurzen, Stadt
320	2 522	16	205	54	90	21	40	W
64	15	-	13	9	-	4	-	G Zwenkau, Stadt
324	148	-	74	18	-	22	34	W
828	2 426	192	712	219	119	222	152	G Zusammen
4 319	20 217	1 124	3 850	704	481	1 629	1 036	W
-	12	6	3	-	3	-	-	G Arzberg
15	33	36	11	4	3	4	-	W
22	146	3	33	3	-	27	3	G Bad Dübén, Stadt
102	1 292	10	195	6	-	186	3	W
-	12	-	24	3	-	18	3	G Beilrode
-	27	-	104	3	-	98	3	W
3	6	-	39	6	12	18	3	G Belgern-Schildau, Stadt
12	37	3	140	9	15	113	3	W
-	6	-	6	3	-	3	-	G Cavertitz
-	15	-	24	9	6	9	-	W

Noch: 9. Wohngebäude (G) und darin befindliche reine Wohnungen (W) am 9. Mai 2011 nach
Gemeinden, Eigentumsform und Baujahr

Kreisfreie Stadt Gemeinde Landkreis Land		Natürliche Personen					Wohnungs	
		zusammen	vor 1919	1919 - 1948	1949 - 1990	1991 und später	zusammen	vor 1919
noch: Landkreis Nordsachsen								
Dahlen, Stadt	G	1 501	569	266	421	245	22	-
	W	2 066	840	337	574	315	109	13
Delitzsch, Stadt	G	4 217	731	1 015	1 118	1 353	616	31
	W	7 963	1 696	1 895	2 017	2 355	5 188	265
Doberschütz	G	1 444	263	293	463	425	3	-
	W	1 845	367	372	604	502	21	-
Dommitzsch, Stadt	G	823	312	183	217	111	54	13
	W	1 139	458	252	280	149	293	23
Dreiheide	G	726	131	117	209	269	9	-
	W	847	164	145	250	288	54	-
Eilenburg, Stadt	G	2 568	431	782	697	658	409	22
	W	5 646	1 204	1 668	1 599	1 175	3 403	178
Elsnig	G	509	153	139	148	69	6	6
	W	657	196	172	194	95	18	18
Jesewitz	G	1 024	251	123	215	435	12	3
	W	1 328	332	168	305	523	12	3
Krostitz	G	1 177	274	193	261	449	12	12
	W	1 756	455	281	400	620	30	30
Laußig	G	1 192	251	177	474	290	76	-
	W	1 461	308	225	588	340	534	-
Liebschützberg	G	1 030	403	136	305	186	9	6
	W	1 423	553	165	456	249	18	6
Löbnitz	G	666	144	111	276	135	15	6
	W	936	172	145	457	162	24	12
Mockrehna	G	1 627	410	357	513	347	9	3
	W	2 234	534	469	825	406	34	3
Mügel, Stadt	G	1 785	674	360	442	309	55	15
	W	2 793	1 089	514	717	473	273	24
Naundorf	G	713	249	88	229	147	24	12
	W	1 020	338	115	368	199	97	27
Oschatz, Stadt	G	2 650	859	558	679	554	410	68
	W	5 237	1 710	809	1 425	1 293	2 951	337
Rackwitz	G	1 143	197	232	301	413	100	3
	W	2 004	305	334	594	771	713	3
Schkeuditz, Stadt	G	3 632	865	836	730	1 201	340	31
	W	6 261	1 537	1 362	1 072	2 290	2 899	183
Schönwölkau	G	804	272	99	198	235	13	-
	W	1 106	366	131	276	333	64	3
Taucha, Stadt	G	3 152	486	733	498	1 435	346	16
	W	5 751	1 038	1 318	635	2 760	2 055	109
Torgau, Stadt	G	3 116	792	601	776	947	601	65
	W	6 107	1 829	1 063	1 661	1 554	4 656	440
Trossin	G	553	148	130	202	73	-	-
	W	693	179	146	285	83	-	-
Wermsdorf	G	1 737	691	272	408	366	26	-
	W	2 449	944	344	623	538	142	9
Wiedemar	G	1 655	530	231	388	506	25	9
	W	2 485	723	325	670	767	67	18
Zschepplin	G	1 021	265	114	367	275	6	-
	W	1 405	357	158	504	386	34	-
Zusammen	G	47 854	12 580	9 474	12 788	13 012	3 439	346
	W	76 946	20 715	14 669	20 685	20 877	25 359	1 792
Sachsen	G	713 005	229 096	165 455	137 166	181 288	76 686	10 025
	W	1 470 121	560 799	305 065	245 446	358 811	695 375	65 968

unternehmen			Sonstige Eigentumsform					Kreisfreie Stadt Gemeinde Landkreis Land
1919 - 1948	1949 - 1990	1991 und später	zusammen	vor 1919	1919 - 1948	1949 - 1990	1991 und später	
15	4	3	15	6	-	9	-	G Dahlen, Stadt
31	36	29	39	12	-	24	3	W
106	450	29	49	9	6	28	6	G Delitzsch, Stadt
546	4 201	176	294	25	9	230	30	W
3	-	-	27	6	6	15	-	G Doberschütz
3	18	-	45	6	9	30	-	W
4	34	3	3	3	-	-	-	G Dommitzsch, Stadt
16	237	17	45	42	-	-	3	W
-	6	3	3	3	-	-	-	G Dreiheide
-	27	27	6	3	3	-	-	W
94	278	15	36	6	-	18	12	G Eilenburg, Stadt
493	2 614	118	179	24	-	128	27	W
-	-	-	3	3	-	-	-	G Elsnig
-	-	-	3	3	-	-	-	W
3	-	6	12	-	3	6	3	G Jesewitz
3	-	6	44	-	3	38	3	W
-	-	-	4	-	-	4	-	G Krostitz
-	-	-	7	-	-	7	-	W
-	76	-	3	3	-	-	-	G Laußig
3	531	-	6	3	-	-	3	W
3	-	-	15	3	-	12	-	G Liebschützberg
6	6	-	52	6	3	43	-	W
-	9	-	-	-	-	-	-	G Löbnitz
-	12	-	7	-	-	4	3	W
3	3	-	11	4	-	7	-	G Mockrehna
12	19	-	77	4	-	67	6	W
3	31	6	43	17	3	23	-	G Mügeln, Stadt
15	212	22	210	35	13	153	9	W
3	9	-	-	-	-	-	-	G Naundorf
12	58	-	-	-	-	-	-	W
91	239	12	21	9	3	-	9	G Oschatz, Stadt
414	2 135	65	102	21	57	12	12	W
9	76	12	6	6	-	-	-	G Rackwitz
21	671	18	18	12	-	3	3	W
59	241	9	111	19	32	41	19	G Schkeuditz, Stadt
386	2 234	96	329	47	120	116	46	W
-	10	3	10	-	-	3	7	G Schönwölkau
-	46	15	16	3	3	3	7	W
264	45	21	45	9	3	6	27	G Taucha, Stadt
1 423	364	159	84	39	3	15	27	W
99	419	18	24	3	9	9	3	G Torgau, Stadt
403	3 724	89	82	16	18	10	38	W
-	-	-	-	-	-	-	-	G Trossin
-	-	-	3	-	-	3	-	W
6	20	-	21	15	-	6	-	G Wermsdorf
22	111	-	66	48	3	12	3	W
13	3	-	10	7	-	-	3	G Wiedemar
28	18	3	16	10	3	-	3	W
6	-	-	7	3	-	4	-	G Zschepplin
22	6	6	38	9	-	29	-	W
809	2 135	149	584	149	80	257	98	G Zusammen
3 988	18 684	895	2 242	399	271	1 337	235	W
15 457	48 259	2 945	11 131	4 344	2 186	2 939	1 662	G Sachsen
89 420	513 976	26 011	72 522	21 459	12 502	25 618	12 943	W

10. Anzahl der Wohnungen je Wohngebäude am 9. Mai 2011 nach Gemeinden und Eigentumsform

Kreisfreie Stadt Gemeinde Landkreis Land	Insgesamt	Davon					
		Privat- personen	Gemein- schaft von Wohnungs- eigentümern	Wohnungs- genossen- schaft	Kommune oder kommunales Wohnungs- unter- nehmen	privatwirt- schaftliches Wohnungs- unter- nehmen	sonstige Eigentums- form
Kreisfreie Städte							
Chemnitz, Stadt	4,8	2,1	8,4	8,9	14,3	8,9	9,1
Dresden, Stadt	5,1	2,3	8,5	10,8	6,9	13,0	10,0
Leipzig, Stadt	5,5	2,5	10,1	11,2	11,4	10,2	9,4
Erzgebirgskreis							
Amtsberg	1,8	1,6	2,9	-	5,2	12,0	3,5
Annaberg-Buchholz, Stadt	3,5	2,2	5,4	8,4	9,0	9,0	5,9
Aue, Stadt	4,1	2,4	6,2	7,8	8,3	7,1	7,0
Auerbach	2,3	1,8	3,8	8,0	-	3,1	6,0
Bad Schlema	2,5	1,7	3,1	-	7,4	-	4,0
Bärenstein	2,3	1,8	4,7	1,8	-	12,0	1,5
Bockau	1,7	1,6	2,7	-	3,0	-	2,0
Börnichen/Erzgeb.	1,6	1,5	2,3	-	-	-	3,0
Borstendorf	1,9	1,7	2,5	-	3,9	-	3,7
Breitenbrunn/Erzgeb.	2,2	1,7	3,1	-	6,3	10,1	9,6
Burkhardtsdorf	2,0	1,7	4,2	3,6	5,0	4,7	6,4
Crottendorf	1,9	1,7	3,1	5,8	4,5	-	7,8
Deutschneudorf	1,7	1,4	2,4	7,3	2,0	-	7,0
Drebach	2,0	1,6	3,4	5,8	7,3	7,6	5,0
Ehrenfriedersdorf, Stadt	2,7	1,8	4,4	8,3	9,7	3,3	1,0
Eibenstock, Stadt	2,3	1,9	3,5	5,0	4,3	6,3	2,6
Elterlein, Stadt	1,9	1,7	3,3	5,2	4,0	-	1,0
Gelenau/Erzgeb.	2,4	1,8	2,9	6,6	8,2	-	1,0
Geyer, Stadt	2,3	1,8	3,7	6,3	8,8	-	6,9
Gornau/Erzgeb.	1,7	1,4	4,1	4,3	9,7	5,0	8,0
Gornsdorf	2,2	1,9	3,1	-	11,7	5,7	8,5
Großolbersdorf	1,8	1,5	2,8	8,6	4,7	-	1,7
Großrückerswalde	1,9	1,6	2,5	7,0	-	6,9	1,5
Grünhain-Beierfeld, Stadt	2,1	1,7	3,7	7,0	3,0	5,0	6,0
Grünhainichen	1,9	1,5	3,4	6,6	4,0	-	5,2
Heidersdorf	1,7	1,5	2,6	3,7	6,5	2,0	2,0
Hohndorf	2,3	2,0	3,6	5,3	4,7	3,7	4,3
Jahnsdorf/Erzgeb.	1,7	1,4	4,0	-	6,3	-	1,0
Johanngeorgenstadt, Stadt	3,2	1,7	6,0	11,3	8,8	3,0	6,2
Jöhstadt, Stadt	1,8	1,6	2,7	-	10,0	-	3,0
Königswalde	1,6	1,5	3,3	1,0	-	-	-
Lauter-Bernsbach, Stadt	2,0	1,6	3,6	4,1	6,8	1,0	6,5
Lößnitz, Stadt	2,9	1,6	5,8	9,0	31,3	2,0	1,9
Lugau/Erzgeb., Stadt	2,6	1,7	5,2	6,4	5,3	5,5	4,0
Marienberg, Stadt	2,1	1,5	2,7	7,3	9,8	7,4	4,4
Mildenaue	1,7	1,5	3,0	-	6,0	3,9	-
Neukirchen/Erzgeb.	2,1	1,6	4,9	3,2	5,0	13,2	3,6
Niederdorf	1,9	1,7	2,7	-	6,3	-	-
Niederwürschnitz	2,1	1,8	3,1	5,4	3,5	-	2,2
Oberwiesenthal, Kurort, Stadt	2,6	1,7	4,5	14,8	13,2	3,0	5,8
Oelsnitz/Erzgeb., Stadt	2,4	1,8	4,3	2,8	5,7	5,5	6,0
Olbernhau, Stadt	2,6	1,8	3,6	6,2	7,7	3,1	5,7

Noch: 10. Anzahl der Wohnungen je Wohngebäude am 9. Mai 2011 nach Gemeinden und Eigentumsform

Kreisfreie Stadt Gemeinde Landkreis Land	Insgesamt	Davon					
		Privat- personen	Gemein- schaft von Wohnungs- eigentümern	Wohnungs- genossen- schaft	Kommune oder kommunales Wohnungs- unter- nehmen	privatwirt- schaftliches Wohnungs- unter- nehmen	sonstige Eigentums- form
noch: Erzgebirgskreis							
Pfaffroda	1,5	1,4	2,4	-	4,1	-	2,9
Pockau-Lengefeld, Stadt	1,9	1,5	3,4	6,0	6,0	-	3,5
Raschau-Markersbach	2,3	1,6	2,8	3,7	-	7,8	2,0
Scheibenberg, Stadt	2,0	1,7	3,4	2,0	6,6	-	3,0
Schlettau, Stadt	2,0	1,7	3,6	6,1	7,0	-	4,3
Schneeberg, Stadt	3,2	1,7	4,2	10,3	9,3	-	5,2
Schönheide	2,3	1,8	3,9	6,7	5,3	8,0	6,5
Schwarzenberg/Erzgeb., Stadt	3,2	1,8	5,0	9,5	11,0	7,3	6,6
Sehmatal	2,0	1,6	3,6	6,3	5,3	3,7	2,3
Seiffen/Erzgeb., Kurort	1,6	1,3	2,9	4,8	8,7	8,0	4,0
Stollberg/Erzgeb., Stadt	2,7	1,6	4,1	6,7	9,9	7,3	5,2
Stützensgrün	1,7	1,6	2,8	-	-	-	3,0
Tannenberg	1,6	1,5	2,7	-	3,4	-	3,0
Thalheim/Erzgeb., Stadt	3,0	1,9	3,8	7,5	11,0	-	3,2
Thermalbad Wiesenbad	1,8	1,7	3,2	-	4,3	4,3	4,0
Thum, Stadt	2,0	1,8	3,4	-	-	-	4,8
Wolkenstein, Stadt	2,1	1,9	3,0	5,9	4,6	10,5	5,3
Zschopau, Stadt	3,0	1,5	5,3	8,6	8,4	4,0	4,7
Zschorlau	1,8	1,6	2,7	6,9	8,3	-	5,1
Zwönitz, Stadt	2,3	1,7	3,4	8,4	8,7	10,1	2,1
Zusammen	2,4	1,7	4,0	7,2	8,2	6,9	4,9
Landkreis Mittelsachsen							
Altmittweida	1,6	1,5	3,2	-	3,3	-	5,0
Augustusburg, Stadt	2,0	1,5	4,4	5,4	5,7	3,2	2,3
Bobritzsch-Hilbersdorf	1,7	1,4	3,7	6,0	6,3	5,5	2,3
Brand-Erbisdorf, Stadt	2,9	1,5	4,5	8,2	9,7	-	2,6
Burgstädt, Stadt	2,4	1,8	5,0	4,6	7,0	5,6	3,6
Claußnitz	1,7	1,6	3,1	3,0	6,7	3,7	3,5
Döbeln, Stadt	3,3	1,9	5,7	8,4	6,8	10,4	7,8
Dorfchemnitz	1,5	1,4	2,3	6,0	5,5	-	1,0
Eppendorf	1,9	1,6	2,8	6,2	7,2	1,5	6,2
Erlau	1,4	1,3	2,9	-	2,0	7,8	2,8
Flöha, Stadt	3,4	1,8	5,4	8,7	9,2	5,9	4,1
Frankenberg/Sa., Stadt	2,9	1,8	5,2	8,5	8,2	10,2	5,8
Frauenstein, Stadt	1,6	1,4	3,0	-	5,2	3,5	3,5
Freiberg, Stadt	4,0	2,0	6,3	8,3	9,4	11,3	8,6
Geringswalde, Stadt	2,0	1,6	3,5	8,1	5,4	3,5	6,1
Großhartmannsdorf	1,5	1,4	2,8	-	4,3	-	-
Großschirma, Stadt	1,6	1,4	3,9	3,0	2,8	5,7	1,7
Großweitzschen	1,8	1,4	3,4	-	7,2	-	4,9
Hainichen, Stadt	2,2	1,5	4,5	7,9	7,6	7,9	3,2
Halsbrücke	1,7	1,4	3,8	5,0	4,4	7,6	1,4
Hartha, Stadt	2,3	1,5	4,3	7,0	7,2	1,0	2,7
Hartmannsdorf	2,3	1,6	6,0	5,2	4,2	10,1	4,0
Königsfeld	1,4	1,2	3,5	-	-	-	2,0
Königshain-Wiederau	1,5	1,3	3,6	-	3,4	4,8	1,0

Noch: 10. Anzahl der Wohnungen je Wohngebäude am 9. Mai 2011 nach Gemeinden und Eigentumsform

Kreisfreie Stadt Gemeinde Landkreis Land	Insgesamt	Davon					
		Privat- personen	Gemein- schaft von Wohnungs- eigentümern	Wohnungs- genossen- schaft	Kommune oder kommunales Wohnungs- unter- nehmen	privatwirt- schaftliches Wohnungs- unter- nehmen	sonstige Eigentums- form
noch: Landkreis Mittelsachsen							
Kriebstein	1,5	1,2	3,9	-	4,6	2,0	2,0
Leisnig, Stadt	1,9	1,4	3,4	5,5	6,1	7,6	5,5
Leubsdorf	1,9	1,7	3,4	-	6,8	-	2,0
Lichtenau	1,5	1,3	3,1	-	5,8	3,0	2,8
Lichtenberg/Erzgeb.	1,8	1,5	4,2	-	-	-	3,7
Lunzenau, Stadt	1,8	1,4	2,9	6,6	6,4	-	2,8
Mittweida, Stadt	3,0	1,8	7,1	8,5	8,7	6,9	4,7
Mochau	1,3	1,3	2,7	-	2,0	2,3	2,0
Mühlau	1,6	1,4	3,6	3,3	-	-	2,2
Mulda/Sa.	1,8	1,4	4,1	6,6	3,8	-	2,3
Neuhausen/Erzgeb.	1,8	1,4	3,1	4,2	4,2	9,2	6,0
Niederwiesa	1,8	1,5	3,9	4,0	5,9	3,3	3,1
Oberschöna	1,4	1,3	2,6	-	5,5	-	3,0
Oederan, Stadt	2,1	1,4	3,7	8,2	5,7	2,0	3,5
Ostrau	1,6	1,3	4,3	9,3	4,6	3,3	4,0
Penig, Stadt	2,1	1,5	3,4	5,7	6,9	4,2	2,7
Rechenberg-Bienenmühle	1,7	1,4	3,7	-	4,3	7,1	4,0
Reinsberg	1,5	1,3	3,5	2,0	5,3	-	2,0
Rochlitz, Stadt	2,8	1,6	4,7	8,1	7,0	-	7,6
Rossau	1,7	1,4	3,3	-	5,1	3,5	2,7
Roßwein, Stadt	2,1	1,7	4,8	6,4	5,8	4,1	2,8
Sayda, Stadt	1,8	1,3	4,3	-	5,7	-	2,9
Seelitz	1,4	1,3	2,3	-	3,5	-	4,0
Striegistal	1,5	1,3	2,5	7,0	4,0	6,0	3,5
Taura	1,8	1,6	3,1	4,1	2,0	-	3,8
Waldheim, Stadt	2,5	1,8	6,1	6,1	5,6	9,4	4,2
Wechselburg	1,6	1,4	2,9	2,0	5,2	-	1,0
Weißenborn/Erzgeb.	2,1	1,6	4,8	5,8	6,4	-	-
Zettlitz	1,4	1,3	4,3	-	-	-	1,5
Zschaitz-Ottewig	1,5	1,3	4,9	-	2,5	1,0	1,5
Zusammen	2,2	1,6	4,5	7,4	7,4	7,9	5,2
Vogtlandkreis							
Adorf/Vogtl., Stadt	2,1	1,5	2,9	7,5	2,6	5,4	7,2
Auerbach/Vogtl., Stadt	2,7	1,7	5,0	9,1	10,7	6,1	3,0
Bad Brambach	1,4	1,2	2,8	6,0	5,4	-	2,0
Bad Elster, Stadt	2,4	1,3	5,5	8,5	10,6	-	1,9
Bergen	1,5	1,5	2,6	-	-	-	6,0
Bösenbrunn	1,3	1,2	3,7	-	-	-	6,0
Eichigt	1,3	1,2	5,6	-	2,7	-	-
Ellefeld	2,1	1,7	3,9	-	32,0	8,2	1,0
Elsterberg, Stadt	2,2	1,7	4,6	6,5	6,3	4,5	3,6
Falkenstein/Vogtl., Stadt	2,5	2,1	4,5	8,5	5,4	6,5	4,5
Grünbach, Höhenluftkurort	1,5	1,4	3,2	-	-	-	-
Heinsdorfergrund	1,5	1,3	3,3	-	-	10,0	2,0
Klingenthal, Stadt	2,1	1,5	3,7	9,8	7,6	8,3	3,0
Lengenfeld, Stadt	1,9	1,6	4,4	7,4	3,3	8,7	2,2

Noch: 10. Anzahl der Wohnungen je Wohngebäude am 9. Mai 2011 nach Gemeinden und Eigentumsform

Kreisfreie Stadt Gemeinde Landkreis Land	Insgesamt	Davon					
		Privat- personen	Gemein- schaft von Wohnungs- eigentümern	Wohnungs- genossen- schaft	Kommune oder kommunales Wohnungs- unter- nehmen	privatwirt- schaftliches Wohnungs- unter- nehmen	sonstige Eigentums- form
noch: Vogtlandkreis							
Limbach	1,4	1,4	2,4	-	1,0	-	-
Markneukirchen, Stadt	1,9	1,6	4,0	7,7	3,2	2,0	9,5
Mühlental	1,3	1,3	2,9	-	1,0	-	1,0
Muldenhammer	1,7	1,4	3,4	-	7,4	-	1,7
Mylau, Stadt	2,2	1,9	3,7	-	8,0	4,9	3,5
Netzschkau, Stadt	2,0	1,6	4,1	5,1	4,0	3,5	6,3
Neuensalz	1,5	1,3	2,9	-	4,0	5,3	4,7
Neumark	1,8	1,4	4,9	4,9	-	4,0	2,0
Neustadt/Vogtl.	1,5	1,4	2,4	-	5,9	-	-
Oelsnitz/Vogtl., Stadt	2,3	1,6	4,2	5,0	7,9	-	4,2
Pausa-Mühltruff, Stadt	1,6	1,4	2,8	7,1	6,2	-	3,2
Plauen, Stadt	3,8	1,9	7,2	9,8	11,0	7,2	8,6
Pöhl	1,8	1,3	5,4	-	7,6	3,3	1,8
Reichenbach im Vogtland, Stadt	3,2	1,8	5,5	7,3	9,1	6,1	8,7
Reuth	1,4	1,2	2,8	-	5,6	-	1,0
Rodewisch, Stadt	2,2	1,6	4,4	5,8	8,2	13,8	3,1
Rosenbach/Vogtl.	1,7	1,3	5,2	-	6,4	-	1,3
Schöneck/Vogtl., Stadt	2,1	1,6	3,4	8,9	11,5	-	-
Steinberg	1,7	1,5	3,3	-	8,5	-	3,7
Theuma	1,4	1,2	4,2	-	-	-	-
Tirpersdorf	1,4	1,3	2,4	-	-	-	-
Treuen, Stadt	2,0	1,6	4,1	6,0	6,3	4,8	3,6
Triebel/Vogtl.	1,4	1,2	2,4	-	4,1	-	-
Weischlitz	1,6	1,3	3,3	3,7	7,3	-	2,0
Werda	1,4	1,3	2,1	-	-	11,3	-
Zusammen	2,4	1,6	5,2	8,2	9,1	6,5	5,8
Landkreis Zwickau							
Bernsdorf	1,6	1,4	3,7	-	-	8,3	2,5
Callenberg	1,6	1,4	3,0	-	8,5	-	1,7
Crimmitschau, Stadt	2,7	1,8	5,3	9,7	7,7	4,4	4,6
Crinitzberg	1,7	1,7	2,6	1,0	-	-	-
Dennheritz	1,5	1,4	3,0	-	-	-	3,1
Fraureuth	2,1	1,5	4,0	7,8	6,7	5,7	3,0
Gersdorf	2,1	1,8	4,3	-	5,1	-	6,0
Glauchau, Stadt	2,6	1,7	5,0	7,9	7,2	5,7	3,9
Hartenstein, Stadt	1,9	1,5	4,9	6,4	3,9	-	3,3
Hartmannsdorf b. Kirchberg	1,7	1,5	3,2	-	-	-	1,0
Hirschfeld	1,6	1,4	2,5	-	4,0	-	2,0
Hohenstein-Ernstthal, Stadt	2,8	1,8	4,9	8,4	10,5	5,9	5,3
Kirchberg, Stadt	2,2	1,6	4,7	9,6	12,8	7,8	9,7
Langenbernsdorf	1,4	1,3	2,9	-	4,8	-	3,9
Langenweißbach	1,8	1,4	4,0	-	5,6	4,8	-
Lichtenstein/Sa., Stadt	2,7	1,8	4,4	8,6	-	9,2	4,4
Lichtentanne	1,9	1,6	3,4	9,9	6,9	4,0	-
Limbach-Oberfrohna, Stadt	2,7	1,9	5,5	7,4	9,6	9,8	5,9
Meerane, Stadt	2,7	1,7	5,7	8,8	8,4	3,7	3,3

Noch: 10. Anzahl der Wohnungen je Wohngebäude am 9. Mai 2011 nach Gemeinden und Eigentumsform

Kreisfreie Stadt Gemeinde Landkreis Land	Insgesamt	Davon					
		Privat- personen	Gemein- schaft von Wohnungs- eigentümern	Wohnungs- genossen- schaft	Kommune oder kommunales Wohnungs- unter- nehmen	privatwirt- schaftliches Wohnungs- unter- nehmen	sonstige Eigentums- form
noch: Landkreis Zwickau							
Mülsen	1,9	1,5	5,4	4,8	3,8	-	4,5
Neukirchen/Pleiße	2,1	1,7	4,1	-	6,5	4,5	3,2
Niederfrohna	1,6	1,4	4,5	-	5,5	-	3,0
Oberlungwitz, Stadt	2,2	1,6	4,7	7,3	8,6	2,7	4,3
Oberwiera	1,4	1,3	2,4	-	6,3	3,0	-
Reinsdorf	2,2	1,8	4,4	-	7,6	4,6	2,3
Remse	1,8	1,4	5,0	-	5,9	-	2,0
Schönberg	1,4	1,3	2,3	-	4,5	-	-
St. Egidien	2,1	1,5	5,4	-	5,9	2,7	2,3
Waldenburg, Stadt	1,7	1,4	3,3	-	5,5	10,7	-
Werdau, Stadt	2,7	1,8	5,7	8,2	8,4	5,0	6,0
Wildenfels, Stadt	1,8	1,6	4,2	-	5,0	4,5	4,7
Wilkau-Haßlau, Stadt	3,3	1,9	5,5	8,1	9,1	4,9	6,8
Zwickau, Stadt	3,9	2,0	6,8	9,5	11,1	9,6	6,7
Zusammen	2,7	1,7	5,4	8,7	8,8	8,0	5,2
Landkreis Bautzen							
Arnsdorf	1,8	1,5	5,6	13,4	5,0	4,0	3,2
Bautzen, Stadt	3,7	2,0	5,1	10,2	9,2	5,8	5,9
Bernsdorf, Stadt	1,9	1,4	4,3	-	7,5	2,0	6,2
Bischofswerda, Stadt	2,6	1,6	4,3	8,4	7,5	3,1	8,3
Brettnig-Hauswalde	1,6	1,4	3,1	-	7,1	5,5	5,1
Burkau	1,4	1,3	2,6	-	-	-	2,5
Crostwitz	1,2	1,1	-	-	-	-	-
Cunewalde	1,8	1,3	5,0	7,4	6,6	-	7,3
Demitz-Thumitz	1,7	1,4	2,3	4,7	5,2	-	1,0
Doberschau-Gaußig	1,6	1,4	4,0	-	-	14,7	2,0
Elsterheide	1,3	1,3	2,5	-	-	-	-
Elstra, Stadt	1,5	1,3	2,7	5,5	-	-	2,7
Frankenthal	1,4	1,3	2,3	-	2,3	-	-
Göda	1,4	1,2	2,0	-	4,3	6,3	5,4
Großdubrau	1,5	1,2	3,0	6,5	4,6	7,5	-
Großharthau	1,4	1,3	3,2	1,0	4,2	1,8	3,0
Großnaundorf	1,4	1,4	2,1	-	2,5	-	-
Großpostwitz/O.L.	1,7	1,5	4,8	3,0	-	-	4,0
Großröhrsdorf, Stadt	2,1	1,6	4,8	6,2	5,9	-	4,0
Haselbachtal	1,5	1,3	3,7	-	2,6	-	1,5
Hochkirch	1,3	1,2	2,4	-	3,3	1,0	2,1
Hoyerswerda, Stadt	4,3	1,3	5,7	10,2	10,3	10,8	7,5
Kamenz, Stadt	2,8	1,6	5,5	8,3	7,6	8,1	8,4
Königsbrück, Stadt	2,0	1,4	5,6	-	8,6	3,2	4,7
Königswartha	2,0	1,2	5,0	11,1	-	9,6	5,5
Kubschütz	1,3	1,2	2,1	-	3,0	6,0	4,3
Laußnitz	1,4	1,3	2,6	-	2,0	-	-
Lauta, Stadt	1,8	1,2	4,6	5,6	5,6	7,0	1,8
Lichtenberg	1,6	1,5	3,4	-	4,5	-	1,8
Lohsa	1,5	1,2	4,9	2,8	4,6	-	1,0

Noch: 10. Anzahl der Wohnungen je Wohngebäude am 9. Mai 2011 nach Gemeinden und Eigentumsform

Kreisfreie Stadt Gemeinde Landkreis Land	Insgesamt	Davon					
		Privat- personen	Gemein- schaft von Wohnungs- eigentümern	Wohnungs- genossen- schaft	Kommune oder kommunales Wohnungs- unter- nehmen	privatwirt- schaftliches Wohnungs- unter- nehmen	sonstige Eigentums- form
noch: Landkreis Bautzen							
Malschwitz	1,3	1,2	2,6	-	4,7	4,4	2,4
Nebelschütz	1,3	1,2	3,5	-	2,0	-	-
Neschwitz	1,3	1,2	1,9	-	6,5	-	1,4
Neukirch	1,4	1,3	4,7	-	-	-	1,0
Neukirch/Lausitz	1,7	1,3	2,9	6,6	6,7	-	1,6
Obergurig	1,4	1,3	3,1	1,5	-	1,0	-
Ohorn	1,5	1,4	3,1	-	5,0	1,5	-
Oßling	1,4	1,2	2,2	-	4,9	-	2,0
Ottendorf-Okrilla	1,6	1,3	5,3	9,1	8,9	9,7	3,1
Panschwitz-Kuckau	1,4	1,2	4,5	-	-	-	2,0
Pulsnitz, Stadt	2,0	1,5	4,5	6,4	-	7,2	4,6
Puschwitz	1,7	1,2	6,3	-	-	-	-
Räckelwitz	1,2	1,1	2,3	-	-	-	1,0
Radeberg, Stadt	2,6	1,5	5,8	6,7	9,2	5,6	5,3
Radibor	1,3	1,2	2,1	-	5,8	1,0	3,3
Ralbitz-Rosenthal	1,2	1,1	2,7	-	3,0	-	-
Rammenau	1,3	1,3	2,6	-	-	-	1,0
Schirgiswalde-Kirschau, Stadt	1,6	1,4	3,0	4,6	8,0	-	5,0
Schmölln-Putzkau	1,4	1,3	2,8	-	3,0	-	6,7
Schönheichen	1,4	1,4	2,6	-	4,8	-	-
Schwepnitz	1,6	1,3	3,4	1,0	6,3	-	-
Sohland a. d. Spree	1,5	1,3	2,7	4,2	6,2	7,7	2,5
Spreetal	1,3	1,2	2,7	4,6	-	-	1,0
Steina	1,3	1,3	2,3	-	-	-	2,0
Steinigwolmsdorf	1,4	1,3	2,4	5,0	4,0	-	1,5
Wachau	1,6	1,4	4,5	-	4,3	1,0	4,7
Weißenberg, Stadt	1,4	1,2	3,3	5,7	4,0	2,0	1,5
Wilthen, Stadt	2,6	1,2	3,1	9,3	9,9	3,0	6,1
Wittichenau, Stadt	1,4	1,3	3,6	-	7,9	5,9	1,7
Zusammen	2,1	1,4	4,3	8,4	8,5	6,5	3,8
Landkreis Görlitz							
Bad Muskau, Stadt	2,0	1,5	2,9	6,7	6,9	-	4,3
Beiersdorf	1,2	1,2	2,8	1,0	-	-	-
Bernstadt a. d. Eigen, Stadt	1,6	1,3	5,4	-	2,6	-	1,5
Bertsdorf-Hörnitz	1,3	1,3	2,7	-	-	1,7	2,0
Boxberg/O.L.	1,6	1,2	2,6	-	6,7	1,0	1,0
Dürrhennersdorf	1,6	1,3	2,4	-	-	10,4	-
Ebersbach-Neugersdorf, Stadt	2,3	1,5	2,8	8,3	7,3	5,7	6,5
Gablenz	1,2	1,2	2,9	-	-	-	1,0
Görlitz, Stadt	4,6	2,6	6,8	9,6	9,6	8,4	7,3
Groß Düben	1,3	1,2	3,0	-	-	-	-
Großschönau	1,9	1,5	3,1	7,0	5,1	-	-
Großschweidnitz	1,5	1,4	2,8	8,3	-	3,0	-
Hähnichen	1,3	1,2	3,7	-	-	4,3	1,0
Hainewalde	1,3	1,3	2,4	-	-	-	-
Herrnhut, Stadt	1,5	1,3	2,6	6,8	2,8	-	4,4

Noch: 10. Anzahl der Wohnungen je Wohngebäude am 9. Mai 2011 nach Gemeinden und Eigentumsform

Kreisfreie Stadt Gemeinde Landkreis Land	Insgesamt	Davon					
		Privat- personen	Gemein- schaft von Wohnungs- eigentümern	Wohnungs- genossen- schaft	Kommune oder kommunales Wohnungs- unter- nehmen	privatwirt- schaftliches Wohnungs- unter- nehmen	sonstige Eigentums- form
noch: Landkreis Görlitz							
Hohendubrau	1,3	1,2	2,7	-	-	-	3,5
Horka	1,3	1,2	3,3	-	9,0	1,0	3,0
Jonsdorf, Kurort	1,4	1,3	2,6	-	2,4	2,0	3,3
Kodersdorf	1,4	1,3	2,7	2,2	-	-	6,0
Königshain	1,3	1,2	2,8	-	3,0	-	-
Kottmar	1,4	1,3	2,4	6,8	3,6	5,0	1,8
Krauschwitz	1,5	1,3	3,2	6,0	8,3	-	2,3
Kreba-Neudorf	1,2	1,2	2,3	-	-	-	-
Lawalde	1,3	1,2	2,8	-	-	-	-
Leutersdorf	1,5	1,4	2,4	7,7	4,5	-	3,7
Löbau, Stadt	2,8	1,7	4,1	8,6	7,7	5,4	5,5
Markersdorf	1,3	1,2	3,1	-	6,0	-	2,1
Mittelherwigsdorf	1,4	1,3	2,3	-	4,6	-	1,9
Mücka	1,3	1,2	3,1	-	3,3	1,0	-
Neißeau	1,3	1,2	3,1	-	2,5	1,0	1,5
Neusalza-Spremberg, Stadt	1,5	1,4	2,5	4,2	4,7	-	-
Niesky, Stadt	1,9	1,2	4,3	6,7	7,1	2,0	3,2
Oderwitz	1,6	1,4	2,7	6,1	3,3	5,3	4,7
Olbersdorf	3,0	1,4	4,0	8,3	11,0	8,5	2,3
Oppach	1,6	1,3	2,8	6,8	7,3	-	-
Ostritz, Stadt	1,8	1,3	2,9	5,4	5,7	-	2,1
Oybin	1,3	1,3	2,1	-	2,5	-	-
Quitzdorf am See	1,3	1,2	3,5	-	-	1,0	2,0
Reichenbach/O.L., Stadt	1,6	1,3	3,0	6,1	3,6	5,3	6,0
Rietschen	1,5	1,3	2,4	5,3	5,0	-	1,9
Rosenbach	1,3	1,2	2,7	-	7,3	-	1,0
Rothenburg/O.L., Stadt	1,7	1,2	3,7	5,8	5,5	1,5	6,4
Schleife	1,5	1,3	1,9	5,3	5,1	-	1,0
Schönau-Berzdorf a. d. Eigen	1,8	1,2	4,8	-	1,0	-	-
Schönbach	1,3	1,2	1,8	-	5,3	-	-
Schöpstal	1,3	1,2	4,0	-	-	-	1,5
Seifhennersdorf, Stadt	1,9	1,5	3,9	4,9	5,0	-	3,9
Trebendorf	1,4	1,3	2,4	1,0	-	-	-
Vierkirchen	1,2	1,2	2,4	-	9,7	4,0	1,0
Waldhufen	1,3	1,2	2,0	-	8,5	-	1,0
Weißkeißel	1,3	1,3	2,2	-	-	-	2,0
Weißwasser/O.L., Stadt	4,0	1,7	4,9	10,0	9,9	7,5	5,7
Zittau, Stadt	3,5	2,4	4,4	8,3	7,2	6,4	5,9
Zusammen	2,2	1,5	4,1	8,3	8,1	7,2	5,3
Landkreis Meißen							
Coswig, Stadt	3,3	1,4	7,0	10,0	11,9	6,2	3,9
Diera-Zehren	1,5	1,4	3,4	-	4,0	-	2,5
Ebersbach	1,4	1,2	2,2	8,3	3,4	4,0	6,0
Glaubitz	1,3	1,2	4,1	-	3,0	-	-
Gröditz, Stadt	3,1	1,4	4,3	8,2	11,3	-	3,0
Großenhain, Stadt	2,3	1,6	4,3	8,7	8,2	8,1	4,6

Noch: 10. Anzahl der Wohnungen je Wohngebäude am 9. Mai 2011 nach Gemeinden und Eigentumsform

Kreisfreie Stadt Gemeinde Landkreis Land	Insgesamt	Davon					
		Privat- personen	Gemein- schaft von Wohnungs- eigentümern	Wohnungs- genossen- schaft	Kommune oder kommunales Wohnungs- unter- nehmen	privatwirt- schaftliches Wohnungs- unter- nehmen	sonstige Eigentums- form
noch: Landkreis Meißen							
Hirschstein	1,4	1,2	3,1	-	4,6	2,0	4,7
Käbschütztal	1,6	1,4	4,2	-	4,8	3,0	1,0
Klipphausen	1,5	1,3	4,0	-	4,4	4,0	2,6
Lampertswalde	1,4	1,2	3,3	-	4,1	-	9,0
Lommatzsch, Stadt	2,1	1,7	3,7	6,2	4,3	4,6	4,3
Meißen, Stadt	3,8	2,5	6,4	7,1	8,5	8,4	6,3
Moritzburg	1,5	1,3	3,8	-	3,2	7,6	4,0
Niederau	1,7	1,3	4,6	5,3	3,2	-	2,3
Nossen, Stadt	1,9	1,5	3,8	7,1	4,3	5,2	4,7
Nünchritz	1,9	1,3	4,0	10,0	10,7	-	2,0
Priestewitz	1,5	1,3	2,3	3,5	4,7	1,0	4,3
Radebeul, Stadt	2,4	1,6	5,1	7,7	6,3	5,9	5,0
Radeburg, Stadt	1,9	1,4	4,8	11,7	8,8	4,0	2,8
Riesa, Stadt	3,8	1,9	6,5	9,2	9,6	7,0	8,5
Röderaue	1,6	1,2	2,8	4,2	2,2	-	-
Schönfeld	1,3	1,3	2,4	-	3,5	-	2,0
Stauchitz	1,5	1,3	3,2	-	4,5	-	1,5
Strehla, Stadt	1,7	1,5	4,2	7,0	2,9	4,7	3,0
Tauscha	1,4	1,2	2,9	-	-	-	-
Thiendorf	1,4	1,3	2,6	-	2,3	4,0	8,0
Weinböhla	1,6	1,3	6,2	3,2	2,0	1,0	3,0
Wülknitz	1,5	1,4	4,5	4,0	1,7	-	2,5
Zeithain	1,9	1,4	5,8	12,0	3,2	13,0	3,3
Zusammen	2,3	1,5	5,0	8,3	8,8	6,1	5,1
Landkreis Sächsische Schweiz-Osterzgebirge							
Altenberg, Stadt	1,7	1,3	3,6	5,4	4,1	7,2	2,4
Bad Gottleuba-Berggießhübel, Stadt	1,9	1,4	4,5	6,4	6,3	6,4	4,0
Bad Schandau, Stadt	2,1	1,7	4,2	7,0	4,7	4,1	5,1
Bahretal	1,6	1,4	3,0	-	5,3	5,0	-
Bannewitz	1,9	1,3	6,9	7,7	4,4	14,0	2,3
Dippoldiswalde, Stadt	2,0	1,5	3,6	8,1	6,7	5,8	7,8
Dohma	1,7	1,4	5,4	-	3,1	-	2,5
Dohna, Stadt	1,9	1,5	5,0	3,3	5,5	4,7	7,1
Dorfhain	1,5	1,3	2,8	-	1,0	-	4,5
Dürrröhrsdorf-Dittersbach	1,7	1,3	4,2	14,0	7,8	-	4,2
Freital, Stadt	2,9	1,7	6,4	5,4	9,2	7,6	2,7
Glashütte, Stadt	1,8	1,4	3,5	4,3	6,1	-	3,5
Gohrisch	1,6	1,5	2,9	-	4,0	-	1,4
Hartmannsdorf-Reichenau	1,4	1,3	2,8	-	-	-	1,0
Heidenau, Stadt	4,7	2,1	6,9	7,3	10,5	7,0	5,4
Hermsdorf/Erzgeb.	1,6	1,3	2,4	2,0	-	6,2	3,3
Hohnstein, Stadt	1,6	1,4	2,9	1,0	6,2	3,3	4,1
Klingenberg	1,8	1,5	3,7	-	7,6	7,1	3,5
Königstein/Sächs. Schw., Stadt	2,1	1,7	3,9	-	5,2	5,0	2,9
Kreischa	1,8	1,5	5,0	-	5,6	-	4,3
Liebstadt, Stadt	1,6	1,4	2,8	-	4,8	-	1,7

Noch: 10. Anzahl der Wohnungen je Wohngebäude am 9. Mai 2011 nach Gemeinden und Eigentumsform

Kreisfreie Stadt Gemeinde Landkreis Land	Insgesamt	Davon					
		Privat- personen	Gemein- schaft von Wohnungs- eigentümern	Wohnungs- genossen- schaft	Kommune oder kommunales Wohnungs- unter- nehmen	privatwirt- schaftliches Wohnungs- unter- nehmen	sonstige Eigentums- form
noch: Landkreis Sächsische Schweiz-Osterzgebirge							
Lohmen	1,7	1,3	3,0	8,1	6,9	-	7,2
Müglitztal	1,6	1,5	2,2	7,3	3,7	-	-
Neustadt i. Sa., Stadt	2,5	1,5	4,7	8,7	8,9	5,9	5,7
Pirna, Stadt	3,5	1,6	6,7	7,3	11,3	7,3	5,5
Rabenau, Stadt	1,9	1,6	3,9	4,4	4,3	-	4,6
Rathen, Kurort	1,3	1,4	-	-	1,0	-	1,0
Rathmannsdorf	1,9	1,8	3,3	-	2,5	-	3,0
Reinhardtsdorf-Schöna	1,5	1,4	2,4	-	3,0	-	3,3
Rosenthal-Bielatal	1,4	1,3	2,4	-	5,7	-	-
Sebnitz, Stadt	2,2	1,8	3,6	4,5	7,0	6,8	5,2
Stadt Wehlen, Stadt	1,7	1,5	3,1	-	3,8	-	-
Stolpen, Stadt	1,7	1,4	4,9	3,3	4,3	2,5	5,4
Struppen	1,5	1,3	2,8	-	4,2	-	3,7
Tharandt, Stadt	1,8	1,5	3,4	3,0	7,2	5,0	8,9
Wilsdruff, Stadt	2,0	1,5	6,7	5,2	7,3	6,1	3,3
Zusammen	2,3	1,5	5,1	6,3	8,9	6,6	4,1
Landkreis Leipzig							
Bad Lausick, Stadt	1,8	1,4	4,9	-	4,5	8,0	7,1
Belgershain	1,6	1,2	4,8	-	5,7	-	-
Bennewitz	1,5	1,3	3,8	-	4,6	3,9	4,6
Böhlen, Stadt	2,9	1,5	5,5	6,6	4,8	5,4	9,5
Borna, Stadt	3,2	1,7	4,5	9,0	7,7	6,2	5,3
Borsdorf	2,1	1,4	6,5	-	-	7,5	2,3
Brandis, Stadt	1,6	1,3	4,8	6,3	5,5	4,4	2,3
Colditz, Stadt	1,9	1,5	3,7	3,0	5,6	8,4	3,2
Deutzen	2,7	1,2	7,4	4,8	3,1	-	4,1
Elstertrebnitz	1,3	1,1	2,7	-	2,4	1,0	4,7
Espenhain	1,9	1,2	3,2	7,8	13,7	5,8	12,9
Frohburg, Stadt	1,5	1,3	3,8	6,3	5,0	6,8	3,6
Geithain, Stadt	2,4	1,5	5,5	-	7,4	9,2	5,0
Grimma, Stadt	2,0	1,4	4,7	8,4	7,3	7,3	7,7
Groitzsch, Stadt	2,0	1,4	5,4	6,9	3,9	6,6	3,4
Großpösna	1,2	1,1	3,4	-	2,9	2,0	6,8
Kitzscher, Stadt	2,6	1,3	7,0	9,1	6,0	12,6	5,9
Kohren-Sahlis, Stadt	1,4	1,3	3,6	-	1,0	4,8	2,0
Lossatal	1,4	1,2	2,8	6,3	4,9	9,6	2,5
Machern	1,6	1,2	6,2	-	3,2	7,0	1,0
Markkleeberg, Stadt	2,7	1,5	6,7	6,9	8,2	6,4	5,9
Markranstädt, Stadt	1,9	1,4	5,8	6,2	6,9	6,9	4,1
Narsdorf	1,7	1,4	4,3	-	7,1	-	5,3
Naunhof, Stadt	1,7	1,3	4,9	8,3	5,9	4,3	5,4
Neukieritzsch	2,5	1,6	7,6	6,8	3,7	7,6	6,8
Otterwisch	1,4	1,3	3,0	-	3,0	-	-
Parthenstein	1,3	1,2	2,5	-	3,9	-	2,5
Pegau, Stadt	1,9	1,5	6,1	6,4	5,1	9,7	2,4
Regis-Breitingen, Stadt	2,1	1,4	5,1	7,0	3,0	4,1	3,2

Noch: 10. Anzahl der Wohnungen je Wohngebäude am 9. Mai 2011 nach Gemeinden und Eigentumsform

Kreisfreie Stadt Gemeinde Landkreis Land	Insgesamt	Davon					
		Privat- personen	Gemein- schaft von Wohnungs- eigentümern	Wohnungs- genossen- schaft	Kommune oder kommunales Wohnungs- unter- nehmen	privatwirt- schaftliches Wohnungs- unter- nehmen	sonstige Eigentums- form
noch: Landkreis Leipzig							
Rötha, Stadt	2,1	1,5	4,8	5,3	4,0	-	7,5
Thallwitz	1,5	1,3	4,0	-	3,1	-	7,0
Trebsen/Mulde, Stadt	1,6	1,4	3,8	5,7	-	-	3,9
Wurzen, Stadt	3,0	1,9	5,9	8,0	8,3	6,5	5,7
Zwenkau, Stadt	2,0	1,4	5,7	5,5	4,0	6,6	5,7
Zusammen	2,0	1,4	5,3	7,5	6,9	6,9	5,4
Landkreis Nordsachsen							
Arzberg	1,4	1,2	4,3	-	4,8	2,7	3,7
Bad Dübener, Stadt	2,1	1,3	4,2	8,3	7,5	8,7	5,9
Beilrode	1,5	1,4	2,6	1,0	7,0	1,0	4,3
Belgern-Schildau, Stadt	1,4	1,3	3,4	-	4,5	5,0	3,6
Cavertitz	1,4	1,2	3,3	-	2,5	-	4,0
Dahlen, Stadt	1,4	1,3	3,7	-	3,2	8,7	2,6
Delitzsch, Stadt	2,8	1,5	5,3	9,0	9,0	5,9	6,0
Doberschütz	1,3	1,2	2,3	-	7,0	-	1,7
Dommitzsch, Stadt	1,7	1,3	2,6	6,1	5,2	4,7	15,0
Dreiheide	1,2	1,1	2,0	-	-	6,0	2,0
Eilenburg, Stadt	3,1	1,9	5,3	8,6	8,3	7,7	5,0
Elsnig	1,3	1,2	2,1	-	3,0	3,0	1,0
Jeßnitz	1,3	1,2	3,8	1,0	1,0	1,0	3,7
Krostitz	1,5	1,4	3,2	-	2,5	-	1,8
Laußig	1,6	1,1	2,9	6,8	7,6	5,3	2,0
Liebschützberg	1,4	1,2	4,7	-	2,0	-	3,5
Löbnitz	1,4	1,2	4,6	-	1,6	-	-
Mockrehna	1,4	1,2	3,8	-	5,2	1,0	7,0
Mügelner, Stadt	1,7	1,4	3,9	5,7	4,0	3,8	4,9
Naundorf	1,5	1,2	4,5	5,6	2,5	-	-
Oschatz, Stadt	2,7	1,7	6,3	6,5	7,8	5,9	4,9
Rackwitz	2,2	1,3	5,9	7,5	8,6	3,6	3,0
Schkeuditz, Stadt	2,3	1,4	5,9	9,4	8,8	5,7	3,0
Schönwölkau	1,4	1,2	3,2	-	4,2	-	1,6
Taucha, Stadt	2,2	1,4	6,3	6,4	5,6	7,0	1,9
Torgauer, Stadt	2,9	1,6	5,6	8,3	7,5	7,0	3,4
Trossin	1,3	1,1	3,6	-	-	-	-
Wermisdorf	1,5	1,3	4,0	5,7	8,4	1,5	3,1
Wiedemar	1,5	1,3	4,1	-	2,7	-	1,6
Zscheppelin	1,4	1,2	3,8	-	5,0	6,3	5,4
Zusammen	2,0	1,4	4,8	8,0	7,4	6,1	3,8
Sachsen	2,8	1,6	6,2	8,9	9,0	9,6	6,5

11. Durchschnittliche Wohnfläche je Wohnung am 9. Mai 2011 nach Gemeinden und Eigentumsform (in m²)

Kreisfreie Stadt Gemeinde Landkreis Land	Insgesamt	Davon					
		Privat- personen	Gemein- schaft von Wohnungs- eigentümern	Wohnungs- genossen- schaft	Kommune oder kommunales Wohnungs- unter- nehmen	privatwirt- schaftliches Wohnungs- unter- nehmen	sonstige Eigentums- form
Kreisfreie Städte							
Chemnitz, Stadt	66,6	83,9	64,6	58,1	55,6	61,9	60,5
Dresden, Stadt	68,8	86,0	68,0	58,2	65,2	58,8	62,0
Leipzig, Stadt	69,1	83,9	67,3	58,7	56,6	64,2	67,2
Erzgebirgskreis							
Amtsberg	82,8	85,3	72,9	-	53,9	69,4	78,0
Annaberg-Buchholz, Stadt	68,9	78,7	66,9	57,2	54,6	65,9	57,7
Aue, Stadt	66,7	77,7	66,5	58,7	55,8	63,7	59,5
Auerbach	73,4	79,6	66,9	58,7	-	61,9	67,7
Bad Schlema	76,6	88,2	81,6	-	57,4	-	78,6
Bärenstein	75,7	80,9	66,6	59,5	-	61,5	76,8
Bockau	79,3	81,5	68,4	-	61,5	-	60,7
Börnichen/Erzgeb.	84,6	87,4	74,2	-	-	-	58,0
Borstendorf	77,6	81,1	68,4	-	61,4	-	56,1
Breitenbrunn/Erzgeb.	75,7	83,4	70,7	-	56,7	58,2	56,1
Burkhardtsdorf	77,9	82,1	69,8	55,2	52,9	71,5	55,8
Crottendorf	77,7	81,2	67,4	57,0	48,8	-	68,4
Deutschneudorf	80,0	85,2	63,4	56,0	55,6	-	84,2
Drebach	77,6	83,8	67,4	55,6	57,8	59,8	66,0
Ehrenfriedersdorf, Stadt	69,8	78,7	67,1	57,7	50,5	64,8	100,6
Eibenstock, Stadt	76,2	80,8	69,5	55,7	55,4	59,7	76,2
Elterlein, Stadt	79,0	81,8	68,8	57,0	57,3	-	112,5
Gelenau/Erzgeb.	74,0	83,3	74,0	55,2	56,5	-	72,2
Geyer, Stadt	72,8	77,5	68,5	58,4	63,3	-	53,3
Gornau/Erzgeb.	85,4	90,0	72,3	57,0	60,2	68,6	69,3
Gornsdorf	75,6	78,9	72,0	-	55,7	59,2	56,4
Großolbersdorf	80,8	85,3	73,8	60,3	58,6	-	79,5
Großrückerswalde	77,8	82,6	71,3	59,0	-	58,3	58,6
Grünhain-Beierfeld, Stadt	75,2	80,3	70,5	56,8	66,5	50,9	56,5
Grünhainichen	81,8	88,4	74,1	57,6	62,7	-	66,7
Heidersdorf	81,3	86,9	74,1	57,3	59,9	65,7	84,5
Hohndorf	76,7	79,6	69,6	58,5	70,3	64,2	70,3
Jahnsdorf/Erzgeb.	85,0	89,5	75,5	-	56,7	-	99,1
Johanngeorgenstadt, Stadt	69,8	86,1	63,8	55,6	55,4	84,5	73,5
Jöhstadt, Stadt	76,7	77,9	70,6	-	69,0	-	72,6
Königswalde	82,5	86,1	68,4	130,0	-	-	-
Lauter-Bernsbach, Stadt	78,8	84,2	75,7	57,2	51,8	96,3	78,4
Lößnitz, Stadt	68,3	84,0	58,9	58,3	39,7	80,9	83,9
Lugau/Erzgeb., Stadt	73,6	86,0	65,1	59,4	58,4	64,4	61,0
Marienberg, Stadt	75,1	84,8	73,6	58,6	54,6	82,1	64,2
Mildenaue	79,2	81,9	68,9	-	60,7	64,7	-
Neukirchen/Erzgeb.	78,1	86,7	69,4	55,4	60,3	50,2	78,4
Niederdorf	82,0	85,4	77,4	-	64,9	-	-
Niederwürschnitz	74,7	79,4	73,3	58,1	49,5	-	65,7
Oberwiesenthal, Kurort, Stadt	71,5	81,2	64,6	61,2	56,4	59,9	56,8
Oelsnitz/Erzgeb., Stadt	73,2	79,8	67,2	60,0	57,7	65,3	61,0
Olbernhau, Stadt	71,7	80,1	73,5	59,0	55,8	66,4	66,9

Noch: 11. Durchschnittliche Wohnfläche je Wohnung am 9. Mai 2011 nach Gemeinden und Eigentumsform
(in m²)

Kreisfreie Stadt Gemeinde Landkreis Land	Insgesamt	Davon					
		Privat- personen	Gemein- schaft von Wohnungs- eigentümern	Wohnungs- genossen- schaft	Kommune oder kommunales Wohnungs- unter- nehmen	privatwirt- schaftliches Wohnungs- unter- nehmen	sonstige Eigentums- form
noch: Erzgebirgskreis							
Pfaffroda	84,5	86,8	76,6	-	64,5	-	77,2
Pockau-Lengefeld, Stadt	77,8	84,3	69,5	56,1	56,9	-	76,3
Raschau-Markersbach	73,9	83,7	72,6	54,0	-	58,0	94,3
Scheibenberg, Stadt	80,3	83,9	76,1	53,8	59,4	-	74,4
Schlettau, Stadt	77,2	81,4	71,2	54,1	51,6	-	66,1
Schneeberg, Stadt	70,5	86,2	70,8	57,6	55,2	-	73,2
Schönheide	73,0	79,1	66,8	53,5	52,9	48,4	75,9
Schwarzenberg/Erzgeb., Stadt	68,3	82,8	67,7	56,3	53,2	57,4	66,3
Sehmatal	74,5	80,6	67,7	54,6	54,3	61,3	73,0
Seiffen/Erzgeb., Kurort	80,0	85,5	69,1	51,6	56,0	56,0	81,0
Stollberg/Erzgeb., Stadt	72,2	88,2	70,3	58,4	52,1	72,6	63,4
Stützensgrün	83,5	85,3	72,1	-	-	-	81,9
Tannenberg	81,9	84,5	72,4	-	67,5	-	60,5
Thalheim/Erzgeb., Stadt	71,2	79,9	72,3	61,3	56,7	-	67,0
Thermalbad Wiesenbad	77,8	79,7	71,1	-	52,8	62,5	71,2
Thum, Stadt	79,9	83,5	70,4	-	-	-	59,6
Wolkenstein, Stadt	77,5	81,0	70,4	58,4	57,1	55,4	69,6
Zschopau, Stadt	67,8	86,6	65,6	53,8	54,7	64,5	66,9
Zschorlau	79,8	85,4	69,6	58,1	55,7	-	55,5
Zwönitz, Stadt	75,6	84,7	72,7	56,1	56,7	54,0	86,4
Zusammen	74,1	82,9	68,8	57,5	55,2	60,5	64,4
Landkreis Mittelsachsen							
Altmittweida	85,9	89,0	70,9	-	56,7	-	53,1
Augustusburg, Stadt	81,0	87,8	73,9	53,5	58,6	71,9	82,7
Bobritzsch-Hilbersdorf	85,0	91,3	69,7	60,6	66,1	57,3	81,1
Brand-Erbisdorf, Stadt	70,7	88,3	70,8	57,3	53,6	-	83,9
Burgstädt, Stadt	74,4	81,3	68,3	56,8	58,2	60,7	65,4
Claußnitz	82,6	86,7	73,8	61,3	62,0	57,6	63,9
Döbeln, Stadt	70,1	84,2	69,1	56,0	59,3	53,1	63,2
Dorfchemnitz	82,7	85,8	75,5	57,4	55,8	-	75,7
Eppendorf	78,7	84,1	73,8	59,7	57,8	63,6	60,9
Erlau	91,8	95,3	73,7	-	73,2	60,2	76,0
Flöha, Stadt	67,4	83,3	66,5	56,2	52,8	59,9	67,8
Frankenberg/Sa., Stadt	71,5	83,6	68,6	55,7	56,4	57,7	63,1
Frauenstein, Stadt	83,4	87,8	75,6	-	57,2	61,7	73,9
Freiberg, Stadt	65,6	79,9	66,9	55,1	55,9	56,7	59,2
Geringswalde, Stadt	76,7	82,6	69,8	56,8	58,0	60,8	57,5
Großhartmannsdorf	85,4	88,1	72,3	-	60,9	-	-
Großschirma, Stadt	87,8	93,3	66,5	61,3	72,7	56,6	66,2
Großweitzschen	88,2	96,9	77,5	-	54,6	-	69,0
Hainichen, Stadt	75,7	88,5	67,3	54,8	60,7	53,9	71,0
Halsbrücke	83,7	90,3	66,9	61,4	60,6	55,9	83,7
Hartha, Stadt	75,5	88,9	67,3	58,9	53,0	74,0	66,7
Hartmannsdorf	76,7	88,2	63,7	53,6	63,3	57,7	67,6
Königsfeld	93,3	98,9	67,7	-	-	-	70,5
Königshain-Wiederau	90,7	94,0	73,3	-	58,8	56,4	86,3

Noch: 11. Durchschnittliche Wohnfläche je Wohnung am 9. Mai 2011 nach Gemeinden und Eigentumsform
(in m²)

Kreisfreie Stadt Gemeinde Landkreis Land	Insgesamt	Davon					
		Privat- personen	Gemein- schaft von Wohnungs- eigentümern	Wohnungs- genossen- schaft	Kommune oder kommunales Wohnungs- unter- nehmen	privatwirt- schaftliches Wohnungs- unter- nehmen	sonstige Eigentums- form
noch: Landkreis Mittelsachsen							
Kriebstein	84,2	94,0	67,3	-	55,8	76,0	61,6
Leisnig, Stadt	80,8	90,7	69,9	58,7	55,0	65,2	64,9
Leubsdorf	80,7	84,2	73,7	-	58,3	-	78,3
Lichtenau	89,6	93,8	67,8	-	57,9	86,3	67,8
Lichtenberg/Erzgeb.	82,4	88,0	66,9	-	-	-	67,0
Lunzenau, Stadt	77,6	85,3	69,9	54,9	55,2	-	57,6
Mittweida, Stadt	68,1	81,8	55,1	57,4	52,4	60,6	60,6
Mochau	95,9	98,4	78,2	-	63,8	58,3	81,5
Mühlau	85,3	90,6	68,3	55,2	-	-	69,8
Mulda/Sa.	80,8	86,5	72,8	59,3	70,0	-	77,9
Neuhausen/Erzgeb.	78,9	85,6	67,4	60,2	63,3	54,7	68,6
Niederwiesa	85,0	91,3	73,7	56,8	56,2	65,4	66,3
Oberschöna	94,5	99,5	78,1	-	57,8	-	90,3
Oederan, Stadt	77,1	89,3	67,8	59,2	56,3	63,7	94,1
Ostrau	85,9	92,7	67,1	59,1	62,6	64,9	67,0
Penig, Stadt	76,0	85,8	70,2	57,7	57,0	56,7	66,1
Rechenberg-Bienenmühle	78,5	83,2	68,1	-	57,0	59,1	68,6
Reinsberg	90,1	93,6	70,7	110,0	59,0	-	63,6
Rochlitz, Stadt	71,2	86,4	66,8	56,8	55,3	-	46,8
Rossau	85,6	93,9	71,8	-	52,3	53,2	80,5
Roßwein, Stadt	75,8	83,7	60,7	56,2	59,2	59,9	86,6
Sayda, Stadt	81,4	89,9	66,2	-	59,9	-	75,3
Seelitz	91,3	92,4	90,8	-	58,2	-	85,8
Striegistal	87,9	92,3	76,2	59,8	67,0	55,4	62,6
Taura	80,2	82,7	76,0	54,5	63,0	-	64,9
Waldheim, Stadt	74,4	84,0	64,1	57,3	57,5	61,1	64,7
Wechselburg	85,3	90,5	75,3	104,8	62,0	-	91,7
Weißborn/Erzgeb.	80,7	90,8	66,4	59,7	53,1	-	-
Zettlitz	88,4	92,2	66,0	-	-	-	73,9
Zschaitz-Ottewig	91,2	95,2	67,4	-	75,8	95,0	68,8
Zusammen	76,0	87,2	67,6	56,4	55,6	55,6	63,3
Vogtlandkreis							
Adorf/Vogtl., Stadt	74,0	84,7	69,2	59,1	64,5	54,4	55,7
Auerbach/Vogtl., Stadt	75,6	86,6	67,6	63,5	58,9	66,6	74,4
Bad Brambach	86,7	93,2	73,7	61,0	58,6	-	66,2
Bad Elster, Stadt	71,2	87,7	66,4	57,2	49,2	-	106,2
Bergen	86,6	88,6	72,0	-	-	-	66,4
Bösenbrunn	90,5	97,2	63,8	-	-	-	66,1
Eichigt	92,0	96,2	63,4	-	56,8	-	-
Ellefeld	77,9	84,3	69,8	-	39,1	54,6	200,0
Elsterberg, Stadt	75,6	81,7	65,5	52,8	58,6	67,7	75,8
Falkenstein/Vogtl., Stadt	73,9	77,9	65,7	55,5	63,5	61,8	64,9
Grünbach, Höhenluftkurort	88,4	90,8	70,7	-	-	-	-
Heinsdorfergrund	89,2	94,0	71,6	-	-	49,3	79,1
Klingenthal, Stadt	74,3	83,5	67,0	59,5	56,7	58,9	64,1
Lengenfeld, Stadt	79,6	84,8	65,3	58,3	58,6	58,8	84,7

Noch: 11. Durchschnittliche Wohnfläche je Wohnung am 9. Mai 2011 nach Gemeinden und Eigentumsform
(in m²)

Kreisfreie Stadt Gemeinde Landkreis Land	Insgesamt	Davon					
		Privat- personen	Gemein- schaft von Wohnungs- eigentümern	Wohnungs- genossen- schaft	Kommune oder kommunales Wohnungs- unter- nehmen	privatwirt- schaftliches Wohnungs- unter- nehmen	sonstige Eigentums- form
noch: Vogtlandkreis							
Limbach	85,9	87,4	71,2	-	75,0	-	-
Markneukirchen, Stadt	77,1	83,4	65,1	57,9	69,1	75,3	50,1
Mühlental	93,4	94,3	82,3	-	92,3	-	94,6
Muldenhammer	80,5	86,7	65,8	-	56,1	-	81,1
Mylau, Stadt	74,0	77,4	65,8	-	71,1	51,2	59,9
Netzschkau, Stadt	75,6	81,0	65,6	62,7	51,3	63,0	62,4
Neuensalz	88,3	93,4	67,0	-	62,5	84,1	77,1
Neumark	82,6	90,1	63,8	56,9	-	40,0	88,0
Neustadt/Vogtl.	86,4	90,6	75,8	-	60,6	-	-
Oelsnitz/Vogtl., Stadt	73,6	84,8	65,7	56,2	53,3	-	76,6
Pausa-Mühltruff, Stadt	82,4	87,3	74,6	59,8	56,1	-	56,2
Plauen, Stadt	69,0	85,4	65,6	55,8	55,3	61,4	59,8
Pöhl	84,8	96,7	64,3	-	57,6	54,0	87,1
Reichenbach im Vogtland, Stadt	67,8	80,4	64,7	57,7	55,0	55,2	53,2
Reuth	94,5	99,7	79,9	-	61,3	-	103,6
Rodewisch, Stadt	76,5	84,9	71,0	58,5	59,8	54,4	67,7
Rosenbach/Vogtl.	88,3	97,6	68,9	-	59,0	-	108,5
Schöneck/Vogtl., Stadt	75,0	83,3	70,8	58,9	46,9	-	-
Steinberg	80,9	86,3	60,5	-	59,6	-	76,2
Theuma	92,7	98,3	63,3	-	-	-	-
Tirpersdorf	90,9	92,9	73,7	-	-	-	-
Treuen, Stadt	81,1	87,7	67,8	60,7	61,3	67,7	62,2
Triebel/Vogtl.	86,8	92,3	72,6	-	59,5	-	-
Weischlitz	85,6	95,2	74,1	48,5	56,6	-	82,8
Werda	87,5	89,9	74,7	-	-	63,7	-
Zusammen	74,8	85,9	66,4	57,9	55,8	59,9	61,5
Landkreis Zwickau							
Bernsdorf	87,7	91,1	69,9	-	-	61,4	85,5
Callenberg	85,5	89,0	70,2	-	57,5	-	88,1
Crimmitschau, Stadt	73,4	84,1	66,0	56,8	53,3	62,5	67,9
Crinitzberg	82,5	83,5	72,0	293,0	-	-	-
Dennheritz	87,8	92,2	68,7	-	-	-	61,2
Fraureuth	79,0	90,0	69,2	58,8	52,9	58,1	77,3
Gersdorf	79,5	84,1	67,5	-	55,8	-	62,2
Glauchau, Stadt	72,7	84,1	66,1	55,2	56,3	54,5	68,1
Hartenstein, Stadt	81,2	89,3	62,7	57,4	60,4	-	70,7
Hartmannsdorf b. Kirchberg	84,4	87,3	72,4	-	-	-	146,0
Hirschfeld	86,2	90,3	68,6	-	60,2	-	94,7
Hohenstein-Ernstthal, Stadt	71,5	84,3	67,3	55,7	54,7	55,4	57,1
Kirchberg, Stadt	75,6	84,1	68,6	64,5	49,0	57,0	49,2
Langenbernsdorf	93,1	96,7	74,5	-	65,3	-	65,9
Langenweißbach	82,5	90,6	66,8	-	53,6	51,3	-
Lichtenstein/Sa., Stadt	70,4	82,8	66,9	50,9	-	52,2	79,4
Lichtentanne	83,4	88,9	73,1	53,6	56,8	69,9	-
Limbach-Oberfrohna, Stadt	73,8	84,1	69,1	56,3	53,9	62,9	65,5
Meerane, Stadt	71,1	83,8	64,8	54,9	52,3	66,1	70,3

Noch: 11. Durchschnittliche Wohnfläche je Wohnung am 9. Mai 2011 nach Gemeinden und Eigentumsform
(in m²)

Kreisfreie Stadt Gemeinde Landkreis Land	Insgesamt	Davon					
		Privat- personen	Gemein- schaft von Wohnungs- eigentümern	Wohnungs- genossen- schaft	Kommune oder kommunales Wohnungs- unter- nehmen	privatwirt- schaftliches Wohnungs- unter- nehmen	sonstige Eigentums- form
noch: Landkreis Zwickau							
Mülsen	80,7	88,1	64,9	61,7	63,6	-	64,7
Neukirchen/Pleiße	79,4	83,6	71,1	-	57,9	62,7	82,7
Niederfrohna	85,4	88,1	68,6	-	66,7	-	66,9
Oberlungwitz, Stadt	76,6	86,6	65,3	57,9	54,8	77,2	68,9
Oberwiera	91,3	96,2	79,0	-	60,9	58,9	-
Reinsdorf	79,7	86,0	71,5	-	52,8	69,3	85,4
Remse	81,1	89,9	60,3	-	56,1	-	73,7
Schönberg	95,9	100,4	79,6	-	63,8	-	-
St. Egidien	79,5	91,9	65,5	-	58,8	64,1	84,5
Waldenburg, Stadt	82,9	89,8	70,4	-	62,1	63,9	-
Werdau, Stadt	71,8	82,6	65,3	57,1	53,1	58,5	59,4
Wildenfels, Stadt	82,6	86,4	69,0	-	70,7	65,2	49,4
Wilkau-Haßlau, Stadt	69,3	82,6	67,6	57,6	50,2	58,3	61,1
Zwickau, Stadt	68,2	82,8	64,9	58,7	53,5	58,8	63,2
Zusammen	73,4	85,1	66,2	57,1	53,9	58,2	64,4
Landkreis Bautzen							
Arnsdorf	84,1	89,7	66,3	53,7	73,0	66,9	70,8
Bautzen, Stadt	71,0	86,1	76,0	58,7	57,7	65,9	66,2
Bernsdorf, Stadt	81,7	92,0	62,3	-	55,6	68,8	55,5
Bischofswerda, Stadt	73,5	87,7	69,6	57,7	56,6	63,2	56,9
Brettnig-Hauswalde	86,0	90,9	71,7	-	56,1	70,3	58,0
Burkau	93,7	95,7	80,1	-	-	-	63,2
Crostwitz	109,6	110,4	-	-	-	-	-
Cunewalde	82,2	95,2	61,6	58,1	59,1	-	78,7
Demitz-Thumitz	82,4	90,7	78,1	56,2	55,5	-	89,6
Doberschau-Gaußig	91,7	95,9	72,9	-	-	58,7	93,1
Elsterheide	105,1	106,5	89,7	-	-	-	-
Elstra, Stadt	90,3	96,6	74,6	59,1	-	-	69,2
Frankenthal	92,7	94,0	85,6	-	65,4	-	-
Göda	94,7	101,5	83,2	-	61,3	55,3	61,2
Großdubrau	91,9	100,1	77,8	55,6	65,8	59,3	-
Großharthau	90,0	94,4	70,6	68,0	55,9	57,7	84,2
Großnaundorf	90,5	92,9	69,5	-	65,3	-	-
Großpostwitz/O.L.	87,9	91,4	77,5	59,5	-	-	85,8
Großröhrsdorf, Stadt	80,6	89,1	65,5	58,9	56,8	-	64,5
Haselbachtal	88,1	92,3	67,7	-	64,7	-	95,7
Hochkirch	97,2	99,8	78,1	-	61,2	83,6	61,1
Hoyerswerda, Stadt	67,7	101,8	74,4	59,1	57,9	49,8	57,9
Kamenz, Stadt	74,9	92,1	69,4	58,8	54,3	56,1	61,8
Königsbrück, Stadt	79,2	90,9	59,7	-	56,3	51,7	67,7
Königswartha	82,6	100,1	73,4	61,0	-	58,6	59,7
Kubschütz	96,9	100,4	73,3	-	59,7	64,2	80,4
Laußnitz	93,5	95,9	71,2	-	40,3	-	-
Lauta, Stadt	78,4	96,8	62,4	59,6	56,8	53,5	64,9
Lichtenberg	87,7	92,1	73,4	-	53,4	-	108,2
Lohsa	90,4	99,5	64,1	63,7	58,2	-	99,3

Noch: 11. Durchschnittliche Wohnfläche je Wohnung am 9. Mai 2011 nach Gemeinden und Eigentumsform (in m²)

Kreisfreie Stadt Gemeinde Landkreis Land	Insgesamt	Davon					
		Privat- personen	Gemein- schaft von Wohnungs- eigentümern	Wohnungs- genossen- schaft	Kommune oder kommunales Wohnungs- unter- nehmen	privatwirt- schaftliches Wohnungs- unter- nehmen	sonstige Eigentums- form
noch: Landkreis Bautzen							
Malschwitz	94,6	100,2	79,0	-	57,9	66,7	83,2
Nebelschütz	103,8	104,7	85,3	-	97,8	-	-
Neschwitz	100,0	102,8	82,6	-	64,5	-	86,1
Neukirch	89,5	93,0	67,1	-	-	-	104,3
Neukirch/Lausitz	84,6	94,6	70,1	58,6	57,1	-	74,0
Obergurig	92,9	97,0	81,3	63,3	-	45,0	-
Ohorn	91,3	94,6	74,5	-	49,8	91,3	-
Oßling	96,4	101,9	73,6	-	63,0	-	83,6
Ottendorf-Okrilla	87,7	96,9	62,9	60,5	55,6	60,8	78,5
Panschwitz-Kuckau	100,5	109,5	67,4	-	-	-	79,7
Pulsnitz, Stadt	79,6	88,4	66,2	57,5	-	58,2	59,7
Puschwitz	85,5	104,5	57,2	-	-	-	-
Räckelwitz	107,0	109,8	77,5	-	-	-	105,2
Radeberg, Stadt	76,3	94,4	67,2	56,9	55,7	63,5	63,9
Radibor	100,1	105,0	82,1	-	54,4	120,0	67,4
Ralbitz-Rosenthal	108,1	111,5	80,4	-	57,6	-	-
Rammenau	95,9	97,8	75,6	-	-	-	60,4
Schirgiswalde-Kirschau, Stadt	84,8	90,3	71,1	57,7	80,4	-	63,3
Schmölln-Putzkau	87,3	91,0	66,4	-	51,2	-	65,7
Schönteichen	95,0	98,3	75,7	-	55,6	-	-
Schwepnitz	89,2	99,4	68,7	227,0	57,7	-	-
Sohland a. d. Spree	86,1	91,0	70,5	57,2	56,5	62,6	61,2
Spreetal	99,6	105,3	71,8	64,6	-	-	173,0
Steina	93,2	94,5	75,7	-	-	-	112,0
Steinigwolmsdorf	89,4	91,4	73,4	63,9	64,9	-	107,4
Wachau	87,6	94,1	63,8	-	57,5	109,0	74,9
Weißenberg, Stadt	94,3	98,4	76,2	54,3	63,0	80,3	85,3
Wilthen, Stadt	74,4	96,5	75,4	57,9	60,5	75,1	66,7
Wittichenau, Stadt	100,0	105,5	81,1	-	58,7	63,7	79,7
Zusammen	81,0	94,9	70,0	58,7	57,4	60,0	65,1
Landkreis Görlitz							
Bad Muskau, Stadt	80,8	92,3	77,2	57,1	56,6	-	64,3
Beiersdorf	96,2	100,6	85,7	66,0	-	-	-
Bernstadt a. d. Eigen, Stadt	88,9	96,1	64,7	-	65,3	-	87,9
Bertsdorf-Hörnitz	92,2	92,5	83,1	-	-	66,9	152,0
Boxberg/O.L.	87,8	100,4	71,7	-	53,8	55,0	108,0
Dürrhennersdorf	85,8	93,9	69,2	-	-	52,4	-
Ebersbach-Neugersdorf, Stadt	74,1	88,8	76,8	54,0	55,8	57,2	58,5
Gablenz	100,1	102,1	75,8	-	-	-	60,0
Görlitz, Stadt	70,9	83,9	73,3	59,7	58,1	68,4	64,6
Groß Düben	103,4	105,9	81,3	-	-	-	-
Großschönau	80,6	88,4	73,0	56,2	57,7	-	-
Großschweidnitz	91,4	95,5	77,6	54,7	-	70,5	-
Hähnichen	95,8	98,5	74,1	-	-	63,2	94,8
Hainewalde	90,8	91,6	85,3	-	-	-	-
Herrnhut, Stadt	89,4	94,2	74,6	56,9	68,2	-	68,7

Noch: 11. Durchschnittliche Wohnfläche je Wohnung am 9. Mai 2011 nach Gemeinden und Eigentumsform
(in m²)

Kreisfreie Stadt Gemeinde Landkreis Land	Insgesamt	Davon					
		Privat- personen	Gemein- schaft von Wohnungs- eigentümern	Wohnungs- genossen- schaft	Kommune oder kommunales Wohnungs- unter- nehmen	privatwirt- schaftliches Wohnungs- unter- nehmen	sonstige Eigentums- form
noch: Landkreis Görlitz							
Hohendubrau	98,8	102,8	85,0	-	-	-	67,4
Horka	96,2	99,6	72,5	-	65,8	70,0	86,1
Jonsdorf, Kurort	94,2	97,6	63,5	-	56,5	78,3	76,8
Kodersdorf	93,2	97,8	76,3	64,6	-	-	55,7
Königshain	100,8	102,8	82,3	-	58,0	-	-
Kottmar	90,2	92,6	75,4	58,8	59,6	67,8	74,5
Krauschwitz	91,3	96,4	76,1	58,7	55,3	-	71,5
Kreba-Neudorf	94,6	95,9	76,8	-	-	-	-
Lawalde	95,5	96,9	76,5	-	-	-	-
Leutersdorf	87,9	91,1	71,9	57,5	57,8	-	55,9
Löbau, Stadt	73,6	86,5	73,3	56,9	62,2	66,9	68,8
Markersdorf	100,8	104,5	83,3	-	60,2	-	82,9
Mittelherwigsdorf	92,0	95,0	80,8	-	58,0	-	72,3
Mücka	93,8	96,3	77,7	-	63,6	64,3	-
Neißeau	97,6	99,8	77,0	-	65,2	110,0	64,9
Neusalza-Spremberg, Stadt	85,1	87,9	73,6	64,1	54,6	-	-
Niesky, Stadt	78,3	96,4	72,2	57,1	56,1	70,8	75,9
Oderwitz	86,4	91,8	75,4	52,9	72,3	51,1	65,9
Olbersdorf	72,7	91,5	66,3	62,3	60,6	55,9	92,8
Oppach	82,4	88,2	71,0	58,2	60,7	-	-
Ostritz, Stadt	81,5	90,7	76,6	56,5	61,9	-	76,8
Oybin	97,4	99,6	77,2	-	71,1	-	-
Quitzdorf am See	95,1	97,1	74,8	-	-	67,0	71,5
Reichenbach/O.L., Stadt	88,7	96,7	82,4	56,4	66,3	63,9	60,6
Rietschen	86,8	93,5	77,7	58,3	59,2	-	64,1
Rosenbach	92,3	95,3	79,3	-	50,5	-	114,0
Rothenburg/O.L., Stadt	86,8	96,7	67,8	60,7	66,0	59,7	80,8
Schleife	93,0	98,5	77,7	62,1	52,7	-	98,5
Schönau-Berzdorf a. d. Eigen	81,8	101,0	58,8	-	103,0	-	-
Schönbach	90,4	93,1	72,8	-	57,9	-	-
Schöpstal	101,3	104,0	81,0	-	-	-	82,4
Seiffhennersdorf, Stadt	78,3	85,4	65,1	58,0	63,8	-	60,9
Trebendorf	101,0	102,6	88,3	100,0	-	-	-
Vierkirchen	97,6	100,3	80,1	-	64,3	94,0	69,3
Waldhufen	93,1	95,7	76,7	-	59,9	-	81,5
Weißkeißel	94,8	95,4	86,0	-	-	-	102,4
Weißwasser/O.L., Stadt	67,4	89,3	69,7	58,6	56,8	67,0	63,2
Zittau, Stadt	69,4	78,6	73,3	56,4	56,1	62,7	61,7
Zusammen	78,7	90,7	73,2	58,0	58,0	66,1	66,0
Landkreis Meißen							
Coswig, Stadt	69,7	92,1	64,4	57,9	55,6	60,8	66,6
Diera-Zehren	89,6	92,1	73,6	-	61,8	-	68,6
Ebersbach	98,2	103,2	82,4	57,4	70,6	64,8	64,3
Glaubitz	93,8	97,4	67,5	-	66,8	-	-
Gröditz, Stadt	70,0	97,7	68,5	56,1	53,9	-	66,5
Großenhain, Stadt	78,3	90,7	71,8	58,1	54,8	60,0	62,2

Noch: 11. Durchschnittliche Wohnfläche je Wohnung am 9. Mai 2011 nach Gemeinden und Eigentumsform
(in m²)

Kreisfreie Stadt Gemeinde Landkreis Land	Insgesamt	Davon					
		Privat- personen	Gemein- schaft von Wohnungs- eigentümern	Wohnungs- genossen- schaft	Kommune oder kommunales Wohnungs- unter- nehmen	privatwirt- schaftliches Wohnungs- unter- nehmen	sonstige Eigentums- form
noch: Landkreis Meißen							
Hirschstein	91,0	98,5	77,9	-	61,5	59,0	57,6
Käbschütztal	89,0	94,1	70,1	-	53,6	63,6	88,4
Klipphausen	93,6	98,6	74,3	-	59,3	60,0	74,9
Lampertswalde	97,5	103,2	74,5	-	58,8	-	59,3
Lommatzsch, Stadt	81,5	88,2	71,5	53,5	62,7	67,2	66,2
Meißen, Stadt	67,7	76,8	64,7	54,9	57,8	59,5	64,0
Moritzburg	96,2	101,7	73,4	-	59,6	63,7	78,2
Niederau	86,0	95,0	69,4	50,3	52,6	-	69,1
Nossen, Stadt	81,9	89,7	72,6	56,1	63,4	56,8	66,5
Nünchritz	80,3	96,5	73,1	55,8	52,3	-	95,2
Priestewitz	95,9	101,1	86,0	52,6	59,9	83,0	74,3
Radebeul, Stadt	84,1	97,3	74,0	57,6	66,1	62,5	64,8
Radeburg, Stadt	83,5	96,9	68,3	57,7	57,0	50,5	75,3
Riesa, Stadt	67,8	83,1	66,2	58,6	55,2	70,9	62,0
Röderaue	85,6	99,9	77,7	53,2	70,8	-	-
Schönfeld	96,6	99,8	75,5	-	66,5	-	82,4
Stauchitz	92,0	96,1	75,1	-	55,9	-	70,7
Strehla, Stadt	85,7	91,6	75,7	54,9	59,2	71,6	73,6
Tauscha	99,6	105,7	76,8	-	-	-	-
Thiendorf	97,1	102,3	78,1	-	67,8	66,3	53,8
Weinböhla	87,4	95,2	62,9	55,9	55,5	90,3	71,4
Wülknitz	87,7	92,1	70,1	58,0	72,0	-	60,6
Zeithain	80,7	92,6	59,5	48,3	73,8	63,9	57,4
Zusammen	78,9	92,4	69,1	57,1	56,0	61,9	64,6
Landkreis Sächsische Schweiz-Osterzgebirge							
Altenberg, Stadt	83,3	93,8	71,6	53,1	62,8	55,7	64,8
Bad Gottleuba-Berggießhübel, Stadt	80,7	89,3	70,1	55,9	48,7	56,1	63,5
Bad Schandau, Stadt	76,9	82,1	66,7	57,7	65,0	59,8	66,1
Bahretal	91,4	97,5	73,2	-	57,7	57,2	-
Bannewitz	86,3	99,5	65,4	55,7	62,4	68,0	76,1
Dippoldiswalde, Stadt	79,5	90,2	70,4	55,9	58,2	63,7	55,2
Dohma	85,0	90,3	70,5	-	58,5	-	69,3
Dohna, Stadt	86,4	95,2	67,5	69,2	57,7	61,7	62,4
Dorfhain	83,6	89,8	76,8	-	116,0	-	58,9
Dürrröhrsdorf-Dittersbach	86,1	94,4	66,7	58,5	47,7	-	60,3
Freital, Stadt	72,0	87,0	66,3	58,1	55,4	55,8	83,8
Glashütte, Stadt	80,3	89,3	68,7	58,1	59,9	-	73,6
Gohrisch	89,1	91,9	75,0	-	63,5	-	77,0
Hartmannsdorf-Reichenau	92,2	94,9	78,6	-	-	-	82,7
Heidenau, Stadt	65,1	84,3	69,1	55,4	55,5	60,9	66,7
Hermsdorf/Erzgeb.	85,1	89,8	85,8	56,2	-	61,6	76,9
Hohnstein, Stadt	86,6	91,1	72,4	58,0	53,8	85,4	62,2
Klingenberg	81,7	86,9	73,4	-	58,0	57,4	67,2
Königstein/Sächs. Schw., Stadt	77,6	84,1	66,3	-	57,0	75,1	72,2
Kreischa	87,8	94,4	70,4	-	56,2	-	61,1
Liebstadt, Stadt	87,1	91,6	70,4	-	61,4	-	61,7

Noch: 11. Durchschnittliche Wohnfläche je Wohnung am 9. Mai 2011 nach Gemeinden und Eigentumsform
(in m²)

Kreisfreie Stadt Gemeinde Landkreis Land	Insgesamt	Davon					
		Privat- personen	Gemein- schaft von Wohnungs- eigentümern	Wohnungs- genossen- schaft	Kommune oder kommunales Wohnungs- unter- nehmen	privatwirt- schaftliches Wohnungs- unter- nehmen	sonstige Eigentums- form
noch: Landkreis Sächsische Schweiz-Osterzgebirge							
Lohmen	83,1	92,1	71,0	56,6	56,9	-	60,8
Müglitztal	87,4	89,3	95,9	51,2	59,2	-	-
Neustadt i. Sa., Stadt	72,5	88,1	66,2	54,8	52,2	62,9	66,2
Pirna, Stadt	70,0	89,7	65,6	56,9	55,1	71,5	70,5
Rabenau, Stadt	81,7	85,6	75,3	60,7	55,8	-	66,7
Rathen, Kurort	87,3	88,7	-	-	55,3	-	64,6
Rathmannsdorf	77,8	78,4	76,5	-	53,5	-	63,8
Reinhardtsdorf-Schöna	80,9	83,0	70,4	-	61,1	-	59,0
Rosenthal-Bielatal	90,5	93,4	75,6	-	64,1	-	-
Sebnitz, Stadt	75,5	82,7	70,2	56,4	54,8	66,1	71,0
Stadt Wehlen, Stadt	86,8	90,0	80,2	-	56,9	-	-
Stolpen, Stadt	86,9	92,0	70,3	63,7	53,2	66,3	64,6
Struppen	90,8	95,2	76,5	-	61,8	-	59,8
Tharandt, Stadt	86,4	91,7	75,3	71,9	61,5	60,5	57,2
Wilsdruff, Stadt	84,4	94,1	67,8	57,2	56,6	63,3	67,6
Zusammen	77,2	89,8	68,1	56,7	55,5	61,4	68,1
Landkreis Leipzig							
Bad Lausick, Stadt	84,3	94,2	65,1	-	67,5	53,3	60,1
Belgershain	94,4	105,6	68,2	-	62,4	-	-
Bennewitz	90,7	97,3	70,7	-	59,3	71,5	67,1
Böhlen, Stadt	71,3	92,0	64,3	56,8	68,3	55,4	43,2
Borna, Stadt	68,5	87,3	68,5	55,2	53,9	57,4	59,1
Borsdorf	87,8	102,2	70,8	-	-	58,5	66,7
Brandis, Stadt	88,0	98,6	68,7	61,5	57,1	53,2	64,1
Colditz, Stadt	80,6	90,3	68,8	69,0	58,2	56,4	61,3
Deutzen	67,9	92,6	54,8	59,5	53,8	-	58,4
Elstertrebnitz	96,2	104,0	77,8	-	52,5	60,0	58,5
Espenhain	83,0	102,8	77,6	53,9	66,4	60,9	48,1
Frohbürg, Stadt	87,3	93,7	67,4	57,2	59,5	61,8	63,9
Geithain, Stadt	75,8	91,5	64,3	-	55,1	55,7	60,6
Grimma, Stadt	80,9	92,9	68,4	56,0	55,5	58,1	61,9
Groitzsch, Stadt	79,7	91,3	61,4	63,6	63,1	56,5	61,5
Großpösna	104,5	108,6	79,6	-	68,3	98,3	64,7
Kitzscher, Stadt	69,1	88,3	60,4	54,1	54,5	60,0	59,6
Kohren-Sahlis, Stadt	91,1	95,8	76,3	-	80,3	53,4	87,5
Lossatal	91,6	97,3	78,1	51,3	62,9	45,3	78,9
Machern	97,2	109,7	75,8	-	69,6	55,5	102,8
Markkleeberg, Stadt	84,3	106,9	70,7	61,7	57,5	65,7	71,4
Markranstädt, Stadt	83,5	94,4	63,3	55,0	61,6	60,2	71,4
Narsdorf	88,9	95,2	71,6	-	57,8	-	64,2
Naunhof, Stadt	88,4	101,1	67,8	60,3	55,1	78,7	63,3
Neukieritzsch	73,2	87,9	56,3	56,2	61,3	59,5	66,4
Otterwisch	98,7	102,9	75,5	-	57,8	-	-
Parthenstein	101,2	105,6	78,4	-	58,3	-	70,0
Pegau, Stadt	80,4	90,6	58,2	58,1	61,0	63,8	78,8
Regis-Breitingen, Stadt	75,5	90,0	60,9	55,7	71,8	55,5	68,8

Noch: 11. Durchschnittliche Wohnfläche je Wohnung am 9. Mai 2011 nach Gemeinden und Eigentumsform
(in m²)

Kreisfreie Stadt Gemeinde Landkreis Land	Insgesamt	Davon					
		Privat- personen	Gemein- schaft von Wohnungs- eigentümern	Wohnungs- genossen- schaft	Kommune oder kommunales Wohnungs- unter- nehmen	privatwirt- schaftliches Wohnungs- unter- nehmen	sonstige Eigentums- form
noch: Landkreis Leipzig							
Rötha, Stadt	77,9	91,7	66,9	57,7	56,4	-	45,9
Thallwitz	93,0	98,8	69,6	-	62,6	-	66,3
Trebsen/Mulde, Stadt	84,0	88,5	70,9	62,8	-	-	66,1
Wurzen, Stadt	70,6	82,9	65,0	57,0	53,0	64,4	70,6
Zwenkau, Stadt	79,8	94,3	62,2	55,3	65,3	54,5	67,8
Zusammen	81,4	95,2	66,6	56,5	56,4	59,5	61,9
Landkreis Nordsachsen							
Arzberg	90,2	95,5	65,4	-	64,0	58,9	62,7
Bad Dübén, Stadt	79,7	96,6	72,5	57,8	54,3	60,6	64,4
Beilrode	91,8	94,8	84,2	57,0	49,5	84,0	57,4
Belgern-Schildau, Stadt	91,8	96,4	70,6	-	62,0	61,9	69,0
Cavertitz	95,9	100,7	72,3	-	81,5	-	73,4
Dahlen, Stadt	87,6	92,4	69,1	-	64,4	64,2	64,4
Delitzsch, Stadt	73,4	91,9	67,8	57,3	53,5	56,3	64,8
Doberschütz	98,7	100,5	89,7	-	49,9	-	80,3
Dommitzsch, Stadt	84,8	94,6	78,3	61,2	55,0	57,7	59,1
Dreiheide	103,6	107,2	86,7	-	-	67,9	68,0
Eilenburg, Stadt	70,4	83,2	65,6	57,0	55,0	58,7	63,3
Elsnig	96,8	98,8	82,3	-	65,8	102,2	81,8
Jesewitz	99,6	103,8	75,5	75,0	75,8	77,6	69,1
Krostitz	94,2	98,2	75,5	-	49,5	-	110,0
Laußig	90,0	104,8	77,4	58,6	55,4	60,6	106,1
Liebschützberg	94,9	100,7	70,6	-	57,1	-	71,8
Löbnitz	95,4	106,0	66,1	-	58,0	-	-
Mockrehna	93,8	99,8	70,0	-	57,5	60,0	68,7
Mügelín, Stadt	83,3	89,6	68,7	57,3	53,0	62,9	65,7
Naundorf	91,7	100,3	71,0	58,9	54,3	-	-
Oschatz, Stadt	73,7	88,7	62,6	53,6	57,1	76,5	66,0
Rackwitz	79,7	95,8	68,5	56,8	55,7	68,6	85,0
Schkeuditz, Stadt	77,8	95,6	67,9	55,5	54,4	56,8	74,2
Schönwölkau	93,1	99,3	71,7	-	60,4	-	89,8
Taucha, Stadt	80,0	98,2	68,4	51,9	54,0	58,4	82,7
Torgau, Stadt	74,2	94,4	68,2	56,1	55,5	69,6	78,0
Trossin	96,9	101,7	71,2	-	-	-	-
Wermisdorf	89,5	95,8	68,7	57,8	62,2	87,5	65,3
Wiedemar	93,5	100,5	70,0	-	62,4	-	83,6
Zschepplin	91,9	98,0	67,1	-	62,7	66,8	63,6
Zusammen	81,4	95,2	68,8	56,1	55,2	61,6	68,7
Sachsen	74,4	88,5	67,6	57,8	56,0	60,5	64,2

12. Leerstandsquote am 9. Mai 2011 nach Gemeinden und Eigentumsform (in Prozent)

Kreisfreie Stadt Gemeinde Landkreis Land	Insgesamt	Davon					
		Privat- personen	Gemein- schaft von Wohnungs- eigentümern	Wohnungs- genossen- schaft	Kommune oder kommunales Wohnungs- unter- nehmen	privatwirt- schaftliches Wohnungs- unter- nehmen	sonstige Eigentums- form
Kreisfreie Städte							
Chemnitz, Stadt	13,7	10,1	9,1	8,6	30,2	14,3	12,7
Dresden, Stadt	5,0	4,9	3,3	4,4	6,4	7,8	5,5
Leipzig, Stadt	12,1	10,5	10,7	11,6	14,3	15,2	20,8
Erzgebirgskreis							
Amtsberg	7,9	8,0	2,3	33,3	17,3	-	28,6
Annaberg-Buchholz, Stadt	11,6	10,3	8,8	7,5	18,6	9,2	29,9
Aue, Stadt	12,6	13,7	7,8	4,0	16,7	16,7	18,4
Auerbach	7,1	6,9	5,6	5,5	-	14,2	-
Bad Schlema	9,9	6,9	3,9	-	15,7	-	43,8
Bärenstein	13,9	15,1	9,1	-	76,9	25,0	-
Bockau	6,6	6,7	3,5	-	-	-	100,0
Börnichen/Erzgeb.	4,0	4,0	4,8	-	-	-	-
Borstendorf	14,0	13,4	-	-	27,6	-	31,8
Breitenbrunn/Erzgeb.	10,2	5,9	4,3	-	28,3	8,9	23,0
Burkhardtsdorf	9,0	7,7	12,0	6,9	35,0	18,2	24,4
Crottendorf	6,7	6,6	5,6	3,7	11,1	-	22,6
Deutschneudorf	11,3	12,0	6,5	15,7	-	-	-
Drebach	7,9	6,8	7,9	9,5	10,5	27,9	6,7
Ehrenfriedersdorf, Stadt	7,1	6,7	7,0	3,3	14,2	23,1	-
Eibenstock, Stadt	9,9	8,3	15,4	7,5	47,1	11,0	13,6
Elterlein, Stadt	4,9	4,7	7,8	-	-	-	-
Gelenau/Erzgeb.	8,1	6,6	8,7	10,7	11,6	-	-
Geyer, Stadt	8,1	9,3	7,9	-	7,5	-	8,7
Gornau/Erzgeb.	5,5	4,7	9,6	-	3,4	20,0	9,4
Gornsdorf	9,1	10,1	7,0	-	-	-	11,8
Großolbersdorf	5,3	5,5	6,9	-	3,6	-	20,0
Großrückerswalde	6,8	5,0	5,1	-	-	18,9	33,3
Grünhain-Beierfeld, Stadt	8,2	8,0	3,9	1,2	50,0	-	22,2
Grünhainichen	10,9	8,9	10,0	2,9	29,8	-	41,9
Heidersdorf	11,0	11,9	-	11,5	7,7	-	25,0
Hohndorf	9,3	9,0	13,2	2,6	-	59,1	-
Jahnsdorf/Erzgeb.	5,4	4,5	7,0	-	10,0	-	33,3
Johanngeorgenstadt, Stadt	20,6	9,0	28,4	13,2	31,5	33,3	25,8
Jöhstadt, Stadt	9,2	8,6	9,0	70,0	20,0	-	-
Königswalde	4,6	4,2	1,8	-	-	-	100,0
Lauter-Bernsbach, Stadt	5,9	5,9	6,5	3,0	9,9	-	-
Lößnitz, Stadt	11,5	6,2	11,4	17,3	20,8	-	35,1
Lugau/Erzgeb., Stadt	11,3	9,3	10,5	6,2	26,2	9,1	41,2
Marienberg, Stadt	8,0	5,8	9,0	10,9	10,9	25,0	15,9
Mildenaue	3,7	4,1	2,4	-	-	-	-
Neukirchen/Erzgeb.	9,3	6,9	10,2	8,7	32,0	22,4	16,7
Niederdorf	6,1	6,6	-	-	7,9	-	-
Niederwürschnitz	9,0	9,1	7,3	5,1	71,4	-	15,4
Oberwiesenthal, Kurort, Stadt	17,9	9,5	15,7	79,7	45,6	100,0	23,7
Oelsnitz/Erzgeb., Stadt	12,2	10,1	6,4	10,0	26,2	18,3	6,3
Olbernhau, Stadt	11,4	7,6	9,3	8,5	22,6	32,1	17,5

Noch: 12. Leerstandsquote am 9. Mai 2011 nach Gemeinden und Eigentumsform (in Prozent)

Kreisfreie Stadt Gemeinde Landkreis Land	Insgesamt	Davon					
		Privat- personen	Gemein- schaft von Wohnungs- eigentümern	Wohnungs- genossen- schaft	Kommune oder kommunales Wohnungs- unter- nehmen	privatwirt- schaftliches Wohnungs- unter- nehmen	sonstige Eigentums- form
noch: Erzgebirgskreis							
Pfaffroda	6,1	6,2	2,5	-	4,9	-	23,1
Pockau-Lengefeld, Stadt	7,5	7,5	5,1	3,1	13,6	-	17,0
Raschau-Markersbach	5,8	4,7	2,5	10,2	-	7,9	50,0
Scheibenberg, Stadt	7,4	7,2	-	-	16,3	-	66,7
Schlettau, Stadt	7,5	7,9	6,5	3,8	-	-	30,8
Schneeberg, Stadt	13,5	8,3	8,9	17,2	19,5	-	21,1
Schönheide	7,9	7,1	9,3	1,4	21,3	12,5	15,4
Schwarzenberg/Erzgeb., Stadt	8,9	6,7	4,6	7,2	16,2	6,7	15,2
Sehmatal	5,6	6,0	2,2	6,1	1,8	-	45,7
Seiffen/Erzgeb., Kurort	5,5	4,5	9,3	11,3	17,3	-	-
Stollberg/Erzgeb., Stadt	9,9	6,8	10,3	7,2	17,3	39,2	31,2
Stützengrün	5,8	5,5	8,1	-	-	-	-
Tannenberg	8,5	7,4	-	-	38,7	-	-
Thalheim/Erzgeb., Stadt	9,1	8,3	5,1	8,2	13,9	-	37,8
Thermalbad Wiesenbad	8,1	6,4	6,6	-	41,2	76,9	33,3
Thum, Stadt	8,1	6,8	9,8	-	-	20,0	18,6
Wolkenstein, Stadt	9,1	7,5	15,6	-	16,4	23,8	18,8
Zschopau, Stadt	8,6	7,2	5,0	6,9	13,2	25,0	18,2
Zschorlau	5,0	4,8	3,6	-	5,7	-	27,3
Zwönitz, Stadt	4,7	6,4	4,2	1,8	0,4	-	-
Zusammen	9,3	7,5	8,2	8,2	17,2	13,5	20,4
Landkreis Mittelsachsen							
Altmittweida	8,0	7,4	8,5	-	20,0	-	20,0
Augustusburg, Stadt	9,5	7,2	4,1	15,3	28,1	63,2	28,6
Bobritzsch-Hilbersdorf	6,2	5,6	5,2	8,3	-	16,3	11,1
Brand-Erbisdorf, Stadt	10,9	7,3	5,4	10,1	18,4	100,0	26,0
Burgstädt, Stadt	10,4	9,6	6,8	3,4	24,8	8,5	37,4
Claußnitz	9,8	7,5	10,4	-	15,0	26,9	25,6
Döbeln, Stadt	12,6	8,9	14,0	11,4	31,7	21,5	19,0
Dorfchemnitz	5,1	5,0	-	-	21,2	-	-
Eppendorf	6,3	5,7	2,2	2,7	11,0	-	40,5
Erlau	6,9	5,9	9,4	-	25,0	-	64,7
Flöha, Stadt	11,0	9,0	8,6	7,4	16,4	20,3	19,8
Frankenberg/Sa., Stadt	12,8	10,1	11,7	13,8	19,7	27,1	9,6
Frauenstein, Stadt	6,9	5,9	3,3	-	14,7	14,3	42,9
Freiberg, Stadt	7,9	7,1	5,6	12,5	6,5	4,3	7,3
Geringswalde, Stadt	11,5	10,2	24,2	-	9,3	71,4	14,1
Großhartmannsdorf	7,0	7,1	-	-	11,8	57,1	-
Großschirma, Stadt	5,8	5,4	7,0	-	-	23,5	20,0
Großweitzschen	11,8	7,5	4,0	-	23,5	-	35,7
Hainichen, Stadt	14,7	10,1	10,6	11,6	86,8	28,5	19,0
Halsbrücke	4,9	4,4	4,1	3,5	26,5	-	-
Hartha, Stadt	16,3	9,8	10,3	34,7	21,9	-	10,1
Hartmannsdorf	7,3	6,6	7,7	2,7	28,0	16,5	25,0
Königsfeld	5,1	4,6	8,9	-	-	-	-
Königshain-Wiederau	8,6	7,7	11,0	-	-	41,4	-

Noch: 12. Leerstandsquote am 9. Mai 2011 nach Gemeinden und Eigentumsform (in Prozent)

Kreisfreie Stadt Gemeinde Landkreis Land	Insgesamt	Davon					
		Privat- personen	Gemein- schaft von Wohnungs- eigentümern	Wohnungs- genossen- schaft	Kommune oder kommunales Wohnungs- unter- nehmen	privatwirt- schaftliches Wohnungs- unter- nehmen	sonstige Eigentums- form
noch: Landkreis Mittelsachsen							
Kriebstein	8,0	6,5	10,6	-	9,3	50,0	50,0
Leisnig, Stadt	12,1	11,6	9,0	12,1	15,6	8,8	16,4
Leubsdorf	10,1	9,4	11,4	-	5,7	100,0	16,7
Lichtenau	6,8	5,5	11,6	-	18,4	33,3	20,0
Lichtenberg/Erzgeb.	6,4	6,0	8,6	-	-	-	-
Lunzenau, Stadt	10,3	8,9	11,5	4,2	27,8	-	-
Mittweida, Stadt	10,1	10,3	8,4	4,4	18,0	-	11,2
Mochau	7,0	5,4	17,0	-	100,0	-	12,5
Mühlau	6,9	5,7	8,6	6,0	-	-	76,9
Mulda/Sa.	5,2	5,7	5,9	-	-	-	14,3
Neuhausen/Erzgeb.	10,9	6,7	9,4	21,5	12,0	38,6	33,3
Niederwiesa	5,6	5,1	3,6	5,0	12,6	-	27,3
Oberschöna	5,2	4,4	9,5	-	10,2	-	-
Oederan, Stadt	11,2	7,0	5,1	2,0	26,4	50,0	50,0
Ostrau	9,0	5,6	12,1	10,7	26,1	47,5	25,0
Penig, Stadt	9,8	7,8	8,4	11,9	14,8	23,8	42,2
Rechenberg-Bienenmühle	13,8	11,7	12,3	-	30,8	20,3	50,0
Reinsberg	9,0	7,6	13,2	-	37,5	-	25,0
Rochlitz, Stadt	11,0	7,5	16,1	12,3	15,0	-	16,5
Rossau	9,9	5,3	7,7	-	-	41,5	43,8
Roßwein, Stadt	12,9	10,9	15,9	3,7	51,4	52,6	58,8
Sayda, Stadt	7,8	5,1	9,6	-	23,5	-	17,1
Seelitz	5,6	6,2	-	-	-	-	-
Striegistal	8,8	8,0	2,6	-	-	28,2	21,4
Taura	11,6	11,8	3,6	11,5	-	-	30,4
Waldheim, Stadt	11,4	8,5	5,0	2,0	28,8	12,8	28,5
Wechselburg	7,6	5,4	5,6	-	16,7	100,0	50,0
Weißenborn/Erzgeb.	5,2	6,1	3,0	5,2	5,9	-	-
Zettlitz	9,9	9,1	17,3	-	-	-	-
Zschaitz-Ottewig	11,6	9,5	18,8	-	20,0	100,0	33,3
Zusammen	9,9	7,9	8,5	10,8	16,4	21,9	15,5
Vogtlandkreis							
Adorf/Vogtl., Stadt	13,3	9,6	11,2	10,8	55,9	23,0	51,2
Auerbach/Vogtl., Stadt	11,4	11,6	15,2	6,8	10,3	25,5	38,2
Bad Brambach	11,2	10,3	18,3	-	10,5	-	50,0
Bad Elster, Stadt	11,6	7,8	12,8	12,5	17,3	-	23,1
Bergen	11,1	8,8	22,0	-	-	-	50,0
Bösenbrunn	5,5	3,9	12,2	-	50,0	-	-
Eichigt	7,6	8,1	6,0	-	-	-	-
Ellefeld	14,0	11,4	21,6	-	37,5	5,6	100,0
Elsterberg, Stadt	12,9	10,7	15,2	3,6	19,3	33,3	34,0
Falkenstein/Vogtl., Stadt	15,6	13,4	22,2	7,8	49,2	19,7	32,1
Grünbach, Höhenluftkurort	7,6	5,8	19,8	-	-	-	-
Heinsdorfergrund	5,9	6,4	-	-	-	20,0	-
Klingenthal, Stadt	13,9	9,4	11,0	12,1	33,5	48,0	22,2
Lengenfeld, Stadt	9,5	9,6	9,9	-	24,2	12,9	18,2

Noch: 12. Leerstandsquote am 9. Mai 2011 nach Gemeinden und Eigentumsform (in Prozent)

Kreisfreie Stadt Gemeinde Landkreis Land	Insgesamt	Davon					
		Privat- personen	Gemein- schaft von Wohnungs- eigentümern	Wohnungs- genossen- schaft	Kommune oder kommunales Wohnungs- unter- nehmen	privatwirt- schaftliches Wohnungs- unter- nehmen	sonstige Eigentums- form
noch: Vogtlandkreis							
Limbach	6,9	7,7	-	-	-	-	-
Markneukirchen, Stadt	10,0	8,5	10,1	8,7	35,4	50,0	31,7
Mühlental	7,5	7,6	-	-	-	-	100,0
Muldenhammer	11,0	9,5	13,4	-	11,7	100,0	40,0
Mylau, Stadt	17,1	14,5	12,1	-	54,2	57,6	37,8
Netzschkau, Stadt	13,2	12,2	13,7	4,2	23,9	71,4	19,7
Neuensalz	4,8	4,6	5,1	-	-	18,8	-
Neumark	10,7	9,5	12,8	-	75,0	75,0	-
Neustadt/Vogtl.	8,4	6,6	5,7	-	31,7	-	-
Oelsnitz/Vogtl., Stadt	11,4	11,5	9,9	5,1	14,6	-	27,6
Pausa-Mühltruff, Stadt	10,3	8,4	24,9	4,3	23,2	-	9,9
Plauen, Stadt	14,7	13,6	13,8	15,5	11,4	28,9	33,5
Pöhl	9,1	5,8	11,8	-	25,0	30,0	37,5
Reichenbach im Vogtland, Stadt	15,2	15,5	12,5	3,6	24,3	46,7	24,1
Reuth	7,7	5,4	9,1	-	24,0	-	-
Rodewisch, Stadt	11,7	9,5	9,9	4,3	19,3	5,5	26,2
Rosenbach/Vogtl.	9,6	6,7	11,1	-	25,2	-	40,0
Schöneck/Vogtl., Stadt	10,2	7,4	11,2	5,2	23,6	100,0	-
Steinberg	7,9	7,5	2,1	-	7,0	-	72,7
Theuma	3,6	3,6	3,6	-	-	-	-
Tirpersdorf	5,6	5,4	7,5	-	-	-	-
Treuen, Stadt	9,6	9,0	12,7	-	11,5	9,3	32,6
Triebel/Vogtl.	5,5	6,8	-	-	-	-	-
Weischlitz	10,8	6,5	14,0	-	24,2	-	50,0
Werda	6,8	6,5	14,8	-	-	-	-
Zusammen	12,6	10,6	13,1	9,8	16,2	25,8	31,3
Landkreis Zwickau							
Bernsdorf	6,6	5,7	14,5	-	-	-	-
Callenberg	6,6	6,4	9,1	-	2,7	-	20,0
Crimmitschau, Stadt	16,8	14,9	8,9	18,8	30,4	19,0	23,7
Crinitzberg	8,5	8,6	7,2	-	-	-	-
Dennheritz	7,8	5,8	9,5	-	-	-	32,5
Fraureuth	7,9	7,2	7,5	1,8	18,9	51,5	33,3
Gersdorf	9,7	9,7	12,5	-	3,1	-	-
Glauchau, Stadt	13,5	10,2	7,8	13,8	23,9	39,7	39,2
Hartenstein, Stadt	4,7	4,9	2,7	2,4	4,8	-	23,1
Hartmannsdorf b. Kirchberg	4,7	4,8	4,8	-	-	-	-
Hirschfeld	3,6	3,8	4,1	-	-	-	-
Hohenstein-Ernstthal, Stadt	9,5	9,7	6,2	10,3	10,2	5,7	21,4
Kirchberg, Stadt	9,0	7,3	7,2	17,7	14,4	-	25,3
Langenbernsdorf	5,5	4,9	10,7	-	7,0	-	8,6
Langenweißbach	10,4	7,3	20,2	-	15,7	-	-
Lichtenstein/Sa., Stadt	9,1	10,8	7,2	6,4	-	6,2	33,3
Lichtentanne	7,5	5,9	9,5	21,5	12,3	25,0	-
Limbach-Oberfrohna, Stadt	12,1	9,8	8,1	16,8	18,3	18,0	32,1
Meerane, Stadt	11,5	11,5	6,2	2,3	19,0	50,0	36,3

Noch: 12. Leerstandsquote am 9. Mai 2011 nach Gemeinden und Eigentumsform (in Prozent)

Kreisfreie Stadt Gemeinde Landkreis Land	Insgesamt	Davon					
		Privat- personen	Gemein- schaft von Wohnungs- eigentümern	Wohnungs- genossen- schaft	Kommune oder kommunales Wohnungs- unter- nehmen	privatwirt- schaftliches Wohnungs- unter- nehmen	sonstige Eigentums- form
noch: Landkreis Zwickau							
Mülsen	6,9	6,1	8,1	2,6	18,1	-	14,9
Neukirchen/Pleiße	7,3	8,3	5,2	-	-	11,1	15,8
Niederfrohna	6,8	6,7	2,8	-	18,2	-	16,7
Oberlungwitz, Stadt	9,0	6,7	6,1	18,6	15,6	-	17,9
Oberwiera	5,0	4,6	-	50,0	-	-	-
Reinsdorf	10,2	9,8	6,7	-	17,8	6,5	21,4
Remse	10,1	8,4	7,0	-	28,7	-	-
Schönberg	4,9	4,1	-	-	22,2	-	-
St. Egidien	8,3	8,2	6,4	-	10,5	-	8,1
Waldenburg, Stadt	10,5	7,2	9,9	-	26,0	9,4	-
Werdau, Stadt	15,8	14,4	8,7	15,7	22,4	29,4	43,6
Wildenfels, Stadt	7,9	8,4	4,0	-	-	22,2	10,7
Wilkau-Haßlau, Stadt	15,7	10,0	5,2	12,0	44,2	23,1	16,4
Zwickau, Stadt	11,3	8,4	7,7	17,3	12,3	18,5	18,5
Zusammen	11,3	9,4	7,7	14,4	18,4	19,3	24,3
Landkreis Bautzen							
Arnsdorf	6,5	5,8	4,0	-	70,0	12,5	48,3
Bautzen, Stadt	7,9	7,4	5,5	8,1	8,5	12,8	13,9
Bernsdorf, Stadt	10,8	10,9	1,6	-	12,4	-	27,1
Bischofswerda, Stadt	8,0	5,7	7,5	9,1	11,2	38,8	5,6
Brettnig-Hauswalde	6,5	6,1	10,3	-	8,0	-	6,5
Burkau	5,1	5,0	7,4	-	-	-	-
Crostwitz	3,4	3,5	-	-	-	-	-
Cunewalde	5,1	5,6	2,9	3,5	10,2	-	31,8
Demitz-Thumitz	9,1	6,0	25,5	8,9	38,6	-	-
Doberschau-Gaußig	6,5	5,3	9,2	-	-	20,5	50,0
Elsterheide	5,1	5,0	7,0	-	-	-	-
Elstra, Stadt	5,6	5,5	6,1	6,1	-	-	-
Frankenthal	4,5	4,9	-	-	-	-	-
Göda	6,4	6,8	5,0	-	7,3	-	3,5
Großdubrau	4,7	4,0	6,7	4,0	29,3	-	-
Großharthau	5,7	6,2	2,2	-	6,0	-	-
Großnaundorf	7,3	5,3	24,3	-	30,0	-	-
Großpostwitz/O.L.	7,8	8,0	8,3	5,6	-	-	-
Großröhrsdorf, Stadt	8,4	8,2	10,5	4,0	3,7	28,6	20,0
Haselbachtal	5,1	5,5	2,4	-	13,0	-	-
Hochkirch	8,1	8,3	4,2	-	30,0	-	-
Hoyerswerda, Stadt	7,0	4,5	1,4	5,6	10,3	10,6	5,6
Kamenz, Stadt	9,1	7,2	5,2	10,0	13,9	10,6	15,1
Königsbrück, Stadt	10,7	9,5	3,5	61,0	14,7	34,2	23,8
Königswartha	12,3	4,2	17,3	5,1	-	31,8	-
Kubschütz	6,8	6,4	11,9	-	9,1	-	23,1
Laußnitz	4,3	4,7	-	-	-	-	-
Lauta, Stadt	6,7	3,9	9,4	11,3	5,4	57,1	7,1
Lichtenberg	6,4	5,4	14,1	-	6,7	-	-
Lohsa	3,9	3,5	4,8	3,3	9,4	-	100,0

Noch: 12. Leerstandsquote am 9. Mai 2011 nach Gemeinden und Eigentumsform (in Prozent)

Kreisfreie Stadt Gemeinde Landkreis Land	Insgesamt	Davon					
		Privat- personen	Gemein- schaft von Wohnungs- eigentümern	Wohnungs- genossen- schaft	Kommune oder kommunales Wohnungs- unter- nehmen	privatwirt- schaftliches Wohnungs- unter- nehmen	sonstige Eigentums- form
noch: Landkreis Bautzen							
Malschwitz	5,6	4,9	5,2	-	12,9	5,9	13,6
Nebelschütz	3,5	3,8	-	-	-	-	-
Neschwitz	6,3	4,9	10,5	-	30,8	-	14,3
Neukirch	5,5	5,5	3,1	-	-	-	42,9
Neukirch/Lausitz	5,5	6,4	-	5,4	1,2	-	25,0
Obergurig	6,1	5,7	11,9	-	-	-	-
Ohorn	5,0	5,7	-	-	-	-	11,1
Oßling	4,5	4,3	19,1	-	-	-	-
Ottendorf-Okrilla	5,3	5,7	5,2	2,3	6,5	-	-
Panschwitz-Kuckau	2,6	2,9	-	-	-	-	50,0
Pulsnitz, Stadt	8,7	8,5	5,6	6,7	-	9,0	30,8
Puschwitz	13,8	8,8	21,6	-	-	-	-
Räckelwitz	2,5	2,7	-	-	-	-	-
Radeberg, Stadt	6,4	6,3	4,3	1,8	9,9	17,7	15,7
Radibor	7,2	4,6	11,5	-	30,4	-	30,0
Ralbitz-Rosenthal	1,6	1,7	-	-	-	-	-
Rammenau	3,2	3,4	-	-	-	-	-
Schirgiswalde-Kirschau, Stadt	7,2	6,1	10,0	7,6	25,0	-	29,2
Schmölln-Putzkau	6,8	5,5	17,1	-	9,0	-	35,0
Schönheichen	5,4	4,9	14,3	-	-	-	-
Schwepnitz	7,7	5,7	7,1	-	14,5	50,0	-
Sohland a. d. Spree	6,7	6,0	6,7	6,2	8,6	26,1	25,5
Spreetal	6,4	7,3	4,8	-	-	-	-
Steina	6,6	5,5	10,9	-	-	-	100,0
Steinigtwolmsdorf	5,7	4,7	6,5	80,0	-	-	-
Wachau	4,3	4,3	3,6	-	-	-	21,4
Weißenberg, Stadt	6,6	6,6	10,0	-	-	-	-
Wilthen, Stadt	10,8	4,5	5,0	12,6	19,6	-	11,9
Wittichenau, Stadt	3,8	3,6	6,8	-	2,9	3,4	-
Zusammen	7,1	6,0	5,8	7,0	10,6	15,5	14,5
Landkreis Görlitz							
Bad Muskau, Stadt	8,0	8,4	14,4	-	11,6	-	5,9
Beiersdorf	6,9	6,9	10,7	-	50,0	-	-
Bernstadt a. d. Eigen, Stadt	8,2	8,1	3,3	50,0	38,5	-	66,7
Bertsdorf-Hörnitz	7,9	7,8	15,0	-	-	-	-
Boxberg/O.L.	7,2	5,1	14,0	-	11,4	100,0	-
Dürrhennersdorf	8,5	8,6	-	-	-	10,8	-
Ebersbach-Neugersdorf, Stadt	13,7	9,0	5,2	12,1	25,7	41,2	36,3
Gablenz	4,1	4,0	5,8	-	-	-	-
Görlitz, Stadt	18,9	13,3	15,4	12,3	35,3	20,2	20,5
Groß Düben	4,5	4,3	6,3	-	-	-	-
Großschönau	10,7	12,9	5,2	2,8	7,5	-	-
Großschweidnitz	8,9	8,7	6,0	-	-	66,7	-
Hähnichen	9,7	9,6	18,2	-	-	-	-
Hainewalde	9,9	8,4	15,2	-	50,0	-	100,0
Herrnhut, Stadt	7,0	7,6	7,0	-	-	-	4,3

Noch: 12. Leerstandsquote am 9. Mai 2011 nach Gemeinden und Eigentumsform (in Prozent)

Kreisfreie Stadt Gemeinde Landkreis Land	Insgesamt	Davon					
		Privat- personen	Gemein- schaft von Wohnungs- eigentümern	Wohnungs- genossen- schaft	Kommune oder kommunales Wohnungs- unter- nehmen	privatwirt- schaftliches Wohnungs- unter- nehmen	sonstige Eigentums- form
noch: Landkreis Görlitz							
Hohendubrau	5,7	5,3	-	26,7	-	-	14,3
Horka	7,7	5,9	16,7	50,0	22,2	-	16,7
Jonsdorf, Kurort	5,1	5,3	7,3	-	-	-	-
Kodersdorf	7,0	6,7	13,7	4,3	-	20,0	-
Königshain	7,4	7,5	-	-	33,3	-	-
Kottmar	7,7	7,1	11,3	3,7	30,2	20,0	14,3
Krauschwitz	5,6	5,4	4,8	4,5	-	-	100,0
Kreba-Neudorf	7,0	7,5	-	-	-	-	-
Lawalde	6,3	5,6	15,5	-	-	-	-
Leutersdorf	6,6	7,1	4,2	6,5	-	-	-
Löbau, Stadt	13,7	10,8	13,1	4,8	24,3	17,0	29,6
Markersdorf	5,2	4,7	3,8	-	25,0	-	-
Mittelherwigsdorf	7,9	6,3	11,5	-	20,8	-	38,5
Mücka	4,0	3,5	-	100,0	-	-	-
Neißeau	7,5	6,9	6,1	-	40,0	-	33,3
Neusalza-Spremberg, Stadt	8,1	8,4	2,4	-	5,4	57,1	28,6
Niesky, Stadt	7,0	4,7	11,7	3,0	10,1	-	44,7
Oderwitz	6,6	6,2	11,0	1,3	60,0	-	35,7
Olbersdorf	15,9	7,0	9,9	33,8	20,1	5,5	56,3
Oppach	4,9	6,4	-	-	-	-	-
Ostritz, Stadt	16,1	14,0	13,0	12,9	23,0	-	25,6
Oybin	6,7	6,8	8,3	-	-	-	-
Quitzdorf am See	4,0	3,3	-	-	-	-	100,0
Reichenbach/O.L., Stadt	11,8	8,4	14,0	5,9	32,8	9,4	34,2
Rietschen	10,8	7,8	8,6	75,0	25,4	-	-
Rosenbach	9,0	8,8	22,5	-	-	-	-
Rothenburg/O.L., Stadt	11,4	7,6	8,2	6,4	27,9	33,3	31,7
Schleife	3,3	3,6	3,4	-	-	-	-
Schönau-Berzdorf a. d. Eigen	8,4	8,0	8,5	-	-	-	30,0
Schönbach	13,1	13,5	6,5	-	18,8	-	-
Schöpstal	5,5	5,6	2,4	-	-	-	33,3
Seifhennersdorf, Stadt	12,5	11,8	14,3	1,2	40,0	-	35,6
Trebendorf	4,1	3,2	11,8	-	-	-	-
Vierkirchen	8,1	7,7	17,1	-	-	-	100,0
Waldhufen	9,1	9,2	-	-	5,9	100,0	-
Weißkeißel	6,9	6,8	9,1	-	-	-	-
Weißwasser/O.L., Stadt	8,8	6,3	8,6	7,7	12,2	-	-
Zittau, Stadt	18,7	13,9	12,4	11,8	41,4	15,3	27,1
Zusammen	12,8	9,2	11,4	9,9	26,3	18,1	23,2
Landkreis Meißen							
Coswig, Stadt	9,2	4,9	6,2	8,6	18,7	6,6	13,8
Diera-Zehren	7,1	7,3	6,6	-	-	-	-
Ebersbach	5,4	5,0	5,8	12,0	9,7	4,7	9,5
Glaubitz	4,6	3,5	13,8	-	-	-	-
Gröditz, Stadt	12,2	5,6	6,1	18,2	11,9	-	-
Großenhain, Stadt	10,1	8,2	6,2	13,0	17,3	10,5	18,1

Noch: 12. Leerstandsquote am 9. Mai 2011 nach Gemeinden und Eigentumsform (in Prozent)

Kreisfreie Stadt Gemeinde Landkreis Land	Insgesamt	Davon					
		Privat- personen	Gemein- schaft von Wohnungs- eigentümern	Wohnungs- genossen- schaft	Kommune oder kommunales Wohnungs- unter- nehmen	privatwirt- schaftliches Wohnungs- unter- nehmen	sonstige Eigentums- form
noch: Landkreis Meißen							
Hirschstein	7,5	6,2	3,4	-	-	100,0	18,4
Käbschütztal	8,3	9,4	3,4	-	6,3	-	-
Klipphausen	8,2	6,8	10,4	-	25,5	100,0	18,8
Lampertswalde	6,2	5,5	14,4	-	-	-	-
Lommatzsch, Stadt	11,0	11,5	8,2	2,0	25,0	50,0	13,8
Meißen, Stadt	13,6	13,3	7,9	4,4	24,6	16,2	21,0
Moritzburg	4,2	4,0	3,5	-	15,8	9,9	8,3
Niederau	6,8	6,6	7,3	3,1	31,6	-	14,3
Nossen, Stadt	8,6	7,7	7,2	5,6	24,4	9,6	35,9
Nünchritz	6,4	4,4	4,0	1,3	13,9	-	-
Priestewitz	7,9	5,9	13,7	21,4	14,8	-	18,3
Radebeul, Stadt	5,6	5,7	4,1	1,5	47,4	9,0	12,2
Radeburg, Stadt	4,8	4,3	6,4	4,3	5,9	-	5,9
Riesa, Stadt	11,1	9,6	6,0	13,5	14,4	12,4	8,5
Röderaue	9,6	5,5	5,0	21,9	-	-	-
Schönfeld	6,4	4,6	16,7	-	50,0	-	-
Stauchitz	6,0	4,9	9,0	-	24,1	-	-
Strehla, Stadt	8,7	6,3	8,4	8,6	13,2	21,4	51,6
Tauscha	7,2	3,1	24,4	-	-	-	-
Thiendorf	6,6	5,9	2,7	-	14,3	37,5	25,0
Weinböhla	4,0	3,9	3,7	3,7	-	50,0	6,7
Wülknitz	13,9	14,0	8,4	-	20,0	-	45,0
Zeithain	6,7	6,1	8,2	-	36,8	1,8	15,3
Zusammen	8,9	7,3	6,4	10,2	17,1	10,6	15,7
Landkreis Sächsische Schweiz-Osterzgebirge							
Altenberg, Stadt	9,5	7,5	8,1	5,2	40,9	14,7	20,7
Bad Gottleuba-Berggießhübel, Stadt	9,9	7,5	5,7	-	24,6	22,8	25,8
Bad Schandau, Stadt	12,2	11,0	17,1	-	14,3	-	19,6
Bahretal	7,4	4,8	10,2	-	30,4	20,0	-
Bannewitz	4,1	5,1	2,6	-	12,3	-	-
Dippoldiswalde, Stadt	6,6	6,0	4,6	5,6	8,4	21,0	21,4
Dohma	7,5	7,5	4,4	-	27,3	-	30,0
Dohna, Stadt	7,6	6,7	5,0	-	16,9	100,0	-
Dorfhain	6,9	3,8	9,1	-	-	-	20,0
Dürrröhrsdorf-Dittersbach	5,5	5,2	6,0	3,6	8,6	-	12,0
Freital, Stadt	7,7	6,9	6,2	4,1	11,7	36,2	8,0
Glashütte, Stadt	8,1	7,0	11,3	7,6	6,9	42,9	23,1
Gohrisch	7,8	6,8	13,3	-	-	-	23,1
Hartmannsdorf-Reichenau	7,7	7,1	7,4	-	-	-	100,0
Heidenau, Stadt	9,4	8,7	5,6	6,9	13,8	12,7	19,0
Hermsdorf/Erzgeb.	12,9	10,1	-	50,0	30,0	8,1	50,0
Hohnstein, Stadt	8,4	7,9	10,5	-	16,2	-	-
Klingenberg	8,0	7,0	9,2	-	13,8	9,8	19,0
Königstein/Sächs. Schw., Stadt	16,6	13,5	10,6	-	26,9	40,0	46,2
Kreischa	7,7	5,7	6,9	-	20,9	-	40,4
Liebstadt, Stadt	8,8	7,1	18,8	-	-	-	70,0

Noch: 12. Leerstandsquote am 9. Mai 2011 nach Gemeinden und Eigentumsform (in Prozent)

Kreisfreie Stadt Gemeinde Landkreis Land	Insgesamt	Davon					
		Privat- personen	Gemein- schaft von Wohnungs- eigentümern	Wohnungs- genossen- schaft	Kommune oder kommunales Wohnungs- unter- nehmen	privatwirt- schaftliches Wohnungs- unter- nehmen	sonstige Eigentums- form
noch: Landkreis Sächsische Schweiz-Osterzgebirge							
Lohmen	4,9	4,7	4,8	1,7	14,5	-	9,2
Müglitztal	9,2	8,8	8,0	-	16,4	42,9	-
Neustadt i. Sa., Stadt	9,5	7,1	5,7	10,6	17,6	9,6	15,1
Pirna, Stadt	10,4	6,6	9,0	4,1	18,0	13,7	17,9
Rabenau, Stadt	8,0	6,5	7,3	8,4	41,1	33,3	8,7
Rathen, Kurort	5,4	5,8	-	-	-	-	-
Rathmannsdorf	14,0	13,9	7,7	-	30,0	-	33,3
Reinhardtsdorf-Schöna	9,2	8,0	3,8	-	33,3	-	100,0
Rosenthal-Bielatal	8,8	7,0	10,9	-	37,5	-	-
Sebnitz, Stadt	12,3	11,9	18,8	8,7	8,6	24,4	28,1
Stadt Wehlen, Stadt	6,8	6,9	3,6	-	13,0	-	-
Stolpen, Stadt	7,5	7,0	9,6	-	5,8	16,7	5,6
Struppen	8,1	7,3	9,1	-	12,7	50,0	13,6
Tharandt, Stadt	7,3	6,9	9,1	-	7,0	18,3	5,6
Wilsdruff, Stadt	5,0	5,0	4,1	1,5	6,5	20,9	6,9
Zusammen	8,5	7,1	7,2	5,5	15,3	18,3	16,9
Landkreis Leipzig							
Bad Lausick, Stadt	8,4	7,2	6,7	-	25,4	22,2	15,4
Belgershain	20,5	12,5	37,3	-	60,0	-	50,0
Bennewitz	6,8	5,5	8,0	-	23,9	5,1	5,9
Böhlen, Stadt	9,0	8,2	8,0	11,5	15,8	9,3	8,5
Borna, Stadt	14,6	6,6	6,7	16,6	28,0	15,0	24,7
Borsdorf	6,0	4,6	8,8	-	33,3	5,1	7,1
Brandis, Stadt	5,1	4,3	9,5	14,3	2,9	9,7	-
Colditz, Stadt	11,6	7,5	7,8	-	31,8	20,4	32,6
Deutzen	11,9	4,8	18,8	11,8	13,6	-	18,9
Elstertrebnitz	7,9	3,3	5,9	-	68,2	100,0	21,4
Espenhain	12,2	3,5	12,5	6,9	68,3	6,9	40,9
Froburg, Stadt	6,5	5,6	5,1	4,1	22,9	17,1	11,4
Geithain, Stadt	14,3	7,2	7,7	100,0	25,4	39,6	11,4
Grimma, Stadt	8,1	6,4	11,3	9,2	15,0	5,9	6,3
Groitzsch, Stadt	9,7	8,2	8,1	2,2	71,4	29,4	12,7
Großpösna	4,2	4,2	3,1	-	-	50,0	4,9
Kitzscher, Stadt	17,2	6,6	8,7	28,5	-	48,7	10,9
Kohren-Sahlis, Stadt	7,4	7,1	3,7	-	100,0	10,5	50,0
Lossatal	6,7	4,8	1,6	15,8	16,2	35,8	33,3
Machern	5,6	4,8	7,2	-	2,8	9,5	-
Markkleeberg, Stadt	5,8	5,0	5,1	3,7	8,6	7,3	4,4
Markranstädt, Stadt	7,9	6,7	6,7	10,8	15,3	19,0	9,2
Narsdorf	8,0	7,9	6,1	-	12,0	-	9,4
Naunhof, Stadt	6,3	5,2	5,7	2,4	7,2	23,2	10,2
Neukieritzsch	9,9	8,3	7,4	21,4	10,9	31,6	13,2
Otterwisch	3,3	2,8	3,8	-	33,3	-	-
Parthenstein	5,2	4,5	12,9	-	5,1	-	-
Pegau, Stadt	8,3	8,4	4,0	5,2	29,5	5,2	33,3
Regis-Breitingen, Stadt	9,6	4,4	10,8	17,1	-	31,5	15,8

Noch: 12. Leerstandsquote am 9. Mai 2011 nach Gemeinden und Eigentumsform (in Prozent)

Kreisfreie Stadt Gemeinde Landkreis Land	Insgesamt	Davon					
		Privat- personen	Gemein- schaft von Wohnungs- eigentümern	Wohnungs- genossen- schaft	Kommune oder kommunales Wohnungs- unter- nehmen	privatwirt- schaftliches Wohnungs- unter- nehmen	sonstige Eigentums- form
noch: Landkreis Leipzig							
Rötha, Stadt	11,0	8,2	8,0	6,4	100,0	8,8	39,0
Thallwitz	7,4	6,5	5,7	-	28,4	-	14,3
Trebsen/Mulde, Stadt	5,1	4,7	6,6	-	100,0	-	10,2
Wurzen, Stadt	13,0	11,0	8,3	3,1	30,1	18,9	7,3
Zwenkau, Stadt	7,4	6,0	6,8	10,5	100,0	14,2	25,7
Zusammen	9,1	6,5	8,0	12,0	20,2	19,1	15,1
Landkreis Nordsachsen							
Arzberg	13,2	10,3	9,4	-	44,7	37,5	-
Bad Dübener, Stadt	10,1	8,9	3,8	8,4	18,1	5,8	17,4
Beilrode	9,2	7,9	14,8	-	14,3	-	23,1
Belgern-Schildau, Stadt	7,5	7,2	3,0	57,1	33,3	20,0	12,9
Cavertitz	7,1	5,8	6,3	-	40,0	-	37,5
Dahlen, Stadt	7,7	5,9	12,5	-	12,5	14,8	38,5
Delitzsch, Stadt	8,4	6,3	5,3	15,8	8,8	10,5	15,6
Doberschütz	5,6	5,0	5,6	-	-	-	33,3
Dommitzsch, Stadt	12,9	6,4	18,3	9,3	50,0	-	6,7
Dreiheide	4,6	4,9	-	-	-	5,6	-
Eilenburg, Stadt	13,3	8,7	9,3	9,1	31,0	10,6	15,6
Elsnig	8,4	7,5	15,5	-	-	33,3	-
Jesewitz	7,7	6,4	18,0	-	100,0	50,0	-
Krostitz	6,0	5,1	7,1	-	30,0	-	57,1
Laußig	9,3	3,8	18,2	11,2	20,5	30,4	-
Liebschützberg	8,0	6,8	5,6	-	16,7	-	42,3
Löbnitz	7,2	6,8	5,5	-	37,5	-	-
Mockrehna	5,6	4,5	9,6	-	12,9	-	11,7
Mügelner, Stadt	10,2	7,4	19,7	10,2	5,8	35,3	25,2
Naundorf	7,6	6,6	14,4	-	10,0	-	-
Oschatz, Stadt	9,9	7,6	3,0	16,4	16,2	7,0	5,9
Rackwitz	14,3	8,9	9,7	35,1	29,4	15,1	-
Schkeuditz, Stadt	12,2	8,3	9,3	12,3	16,0	32,3	46,2
Schönwölkau	8,0	8,1	7,3	-	5,5	-	25,0
Taucha, Stadt	11,7	6,0	7,2	40,3	24,0	13,4	3,6
Torgauer, Stadt	8,1	8,3	7,4	3,4	9,2	18,7	25,6
Trossin	10,6	11,4	6,5	-	-	-	-
Wermisdorf	7,8	7,0	8,5	-	-	-	43,9
Wiedemar	8,9	8,1	9,2	-	17,9	-	62,5
Zscheppelin	8,3	7,4	5,8	-	20,0	21,1	42,1
Zusammen	9,7	7,2	7,9	13,1	17,3	14,8	23,2
Sachsen	9,9	8,0	8,1	9,1	18,5	12,9	16,0

13. Bewohnte Wohnungen am 9. Mai 2011 nach Gemeinden und Eigentumsform

Kreisfreie Stadt Gemeinde Landkreis Land	Insgesamt	Davon					
		Privat- personen	Gemein- schaft von Wohnungs- eigentümern	Wohnungs- genossen- schaft	Kommune oder kommunales Wohnungs- unter- nehmen	privatwirt- schaftliches Wohnungs- unter- nehmen	sonstige Eigentums- form
Kreisfreie Städte							
Chemnitz, Stadt	129 442	37 454	31 987	27 454	19 784	8 104	4 659
Dresden, Stadt	269 320	76 610	66 775	57 585	516	51 493	16 341
Leipzig, Stadt	278 425	82 252	78 419	47 590	32 332	26 346	11 486
Erzgebirgskreis							
Amtsberg	1 725	1 452	173	6	43	36	15
Annaberg-Buchholz, Stadt	10 716	5 256	1 697	1 592	1 729	238	204
Aue, Stadt	8 751	3 422	1 192	1 430	2 027	294	386
Auerbach	1 327	820	253	121	-	115	18
Bad Schlema	2 407	1 366	222	-	795	15	9
Bärenstein	1 168	744	378	7	3	27	9
Bockau	1 104	922	164	-	18	-	-
Börnichen/Erzgeb.	436	361	60	-	6	-	9
Borstendorf	629	511	61	-	42	-	15
Breitenbrunn/Erzgeb.	2 663	1 827	291	-	312	92	141
Burkhardtsdorf	2 942	2 220	433	161	13	81	34
Crottendorf	1 894	1 498	270	78	24	-	24
Deutschneudorf	487	374	43	43	6	-	21
Drebach	2 453	1 782	291	152	137	49	42
Ehrenfriedersdorf, Stadt	2 484	1 371	334	475	291	10	3
Eibenstock, Stadt	3 643	2 615	496	37	9	429	57
Elterlein, Stadt	1 356	1 109	177	31	36	-	3
Gelenau/Erzgeb.	2 142	1 331	168	334	306	-	3
Geyer, Stadt	1 839	1 251	245	196	49	4	94
Gornau/Erzgeb.	1 644	1 298	208	13	84	12	29
Gornsdorf	1 031	758	159	-	35	34	45
Großolbersdorf	1 315	995	135	86	81	6	12
Großrückerswalde	1 545	1 170	169	21	12	167	6
Grünhain-Beierfeld, Stadt	2 860	2 037	371	256	9	15	172
Grünhainichen	1 018	746	90	102	59	3	18
Heidersdorf	356	259	23	23	36	6	9
Hohndorf	1 830	1 420	203	113	33	9	52
Jahnsdorf/Erzgeb.	2 420	1 869	371	-	171	3	6
Johanngeorgenstadt, Stadt	2 334	1 057	411	177	614	6	69
Jöhstadt, Stadt	1 330	1 122	172	3	24	-	9
Königswalde	928	757	168	3	-	-	-
Lauter-Bernsbach, Stadt	4 170	2 938	535	319	264	3	111
Lößnitz, Stadt	4 647	2 069	1 148	1 152	248	6	24
Lugau/Erzgeb., Stadt	4 125	2 115	638	900	392	30	50
Marienberg, Stadt	8 335	5 119	585	1 139	1 225	72	195
Mildenaue	1 504	1 215	244	-	18	27	-
Neukirchen/Erzgeb.	3 274	2 156	628	211	34	215	30
Niederdorf	586	456	60	-	70	-	-
Niederwürschnitz	1 281	917	114	224	4	-	22
Oberwiesenthal, Kurort, Stadt	1 205	629	463	12	43	-	58
Oelsnitz/Erzgeb., Stadt	5 636	3 607	862	215	760	58	134
Olbernhau, Stadt	4 672	2 809	359	547	891	19	47

Noch: 13. Bewohnte Wohnungen am 9. Mai 2011 nach Gemeinden und Eigentumsform

Kreisfreie Stadt Gemeinde Landkreis Land	Insgesamt	Davon					
		Privat- personen	Gemein- schaft von Wohnungs- eigentümern	Wohnungs- genossen- schaft	Kommune oder kommunales Wohnungs- unter- nehmen	privatwirt- schaftliches Wohnungs- unter- nehmen	sonstige Eigentums- form
noch: Erzgebirgskreis							
Pfaffroda	1 121	927	116	-	58	-	20
Pockau-Lengefeld, Stadt	3 736	2 617	461	315	299	-	44
Raschau-Markersbach	2 523	1 453	230	53	6	778	3
Scheibenberg, Stadt	980	732	162	6	77	-	3
Schlettau, Stadt	1 123	829	188	76	21	-	9
Schneeberg, Stadt	7 362	3 220	800	1 147	2 027	-	168
Schönheide	2 325	1 565	392	204	100	42	22
Schwarzenberg/Erzgeb., Stadt	9 050	3 851	1 344	1 416	2 038	334	67
Sehmatal	3 150	2 122	523	308	167	11	19
Seiffen/Erzgeb., Kurort	1 041	823	68	47	43	48	12
Stollberg/Erzgeb., Stadt	5 585	2 636	559	1 322	962	31	75
Stützengrün	1 574	1 340	216	-	-	-	18
Tannenberg	463	387	48	-	19	-	9
Thalheim/Erzgeb., Stadt	3 269	1 655	355	797	434	-	28
Thermalbad Wiesenbad	1 555	1 270	240	-	10	3	32
Thum, Stadt	2 437	1 955	313	-	4	12	153
Wolkenstein, Stadt	1 809	1 443	200	59	46	48	13
Zschopau, Stadt	5 165	1 922	758	1 133	1 316	9	27
Zschorlau	2 436	1 864	244	132	148	-	48
Zwönitz, Stadt	5 789	3 491	610	816	782	71	19
Zusammen	170 705	103 852	22 891	18 010	19 510	3 468	2 974
Landkreis Mittelsachsen							
Altmittweida	908	783	97	-	16	-	12
Augustusburg, Stadt	2 241	1 550	399	127	143	7	15
Bobritzsch-Hilbersdorf	2 608	1 952	436	33	19	144	24
Brand-Erbisdorf, Stadt	5 002	2 110	643	924	1 288	-	37
Burgstädt, Stadt	5 542	3 678	578	705	427	97	57
Claußnitz	1 480	1 216	103	9	17	19	116
Döbeln, Stadt	11 304	5 341	1 403	2 510	28	1 813	209
Dorfchemnitz	690	571	72	18	26	-	3
Eppendorf	1 948	1 444	178	108	187	9	22
Erlau	1 408	1 218	144	-	9	31	6
Flöha, Stadt	5 842	2 345	764	1 101	1 496	47	89
Frankenberg/Sa., Stadt	7 606	3 818	1 112	1 376	887	215	198
Frauenstein, Stadt	1 353	1 056	174	-	93	18	12
Freiberg, Stadt	21 611	7 274	3 035	4 374	4 020	596	2 312
Geringswalde, Stadt	2 230	1 614	200	195	136	6	79
Großhartmannsdorf	1 120	963	103	-	45	3	6
Großschirma, Stadt	2 607	2 087	452	9	34	13	12
Großweitzschen	1 303	953	145	-	88	-	117
Hainichen, Stadt	4 161	2 524	449	525	9	590	64
Halsbrücke	2 422	1 796	420	82	61	53	10
Hartha, Stadt	3 627	2 164	350	519	511	3	80
Hartmannsdorf	2 185	1 264	590	219	18	76	18
Königsfeld	630	520	92	-	6	-	12
Königshain-Wiederau	1 163	1 015	97	-	31	17	3

Noch: 13. Bewohnte Wohnungen am 9. Mai 2011 nach Gemeinden und Eigentumsform

Kreisfreie Stadt Gemeinde Landkreis Land	Insgesamt	Davon					
		Privat- personen	Gemein- schaft von Wohnungs- eigentümern	Wohnungs- genossen- schaft	Kommune oder kommunales Wohnungs- unter- nehmen	privatwirt- schaftliches Wohnungs- unter- nehmen	sonstige Eigentums- form
noch: Landkreis Mittelsachsen							
Kriebstein	1 034	753	76	-	196	6	3
Leisnig, Stadt	4 208	2 786	342	399	374	62	245
Leubsdorf	1 619	1 243	226	-	115	-	35
Lichtenau	3 314	2 840	352	-	80	6	36
Lichtenberg/Erzgeb.	1 145	852	254	-	9	8	22
Lunzenau, Stadt	2 212	1 588	169	272	166	-	17
Mittweida, Stadt	8 091	3 881	1 217	1 606	1 158	62	167
Mochau	1 026	922	73	3	-	7	21
Mühlau	1 000	805	128	47	17	-	3
Mulda/Sa.	1 170	789	206	113	34	10	18
Neuhausen/Erzgeb.	1 277	963	116	102	22	62	12
Niederwiesa	2 322	1 732	347	57	160	10	16
Oberschöna	1 464	1 246	86	-	123	-	9
Oederan, Stadt	3 957	2 350	562	298	723	3	21
Ostrau	1 722	1 336	233	25	68	21	39
Penig, Stadt	4 601	2 891	381	944	300	48	37
Rechenberg-Bienenmühle	953	728	135	-	27	51	12
Reinsberg	1 281	1 114	125	6	20	7	9
Rochlitz, Stadt	3 113	1 519	282	765	471	-	76
Rossau	1 567	1 191	217	-	36	114	9
Roßwein, Stadt	3 856	2 644	570	540	54	27	21
Sayda, Stadt	812	536	208	-	39	-	29
Seelitz	810	729	44	-	21	4	12
Striegistal	2 088	1 758	151	28	24	94	33
Taura	1 124	953	80	69	6	-	16
Waldheim, Stadt	4 496	2 722	737	299	538	82	118
Wechselburg	905	699	102	6	95	-	3
Weißborn/Erzgeb.	1 216	759	296	55	96	-	10
Zettlitz	353	301	43	-	-	-	9
Zschaitz-Ottewig	597	515	52	-	24	-	6
Zusammen	154 324	92 401	19 846	18 468	14 591	4 441	4 577
Vogtlandkreis							
Adorf/Vogtl., Stadt	2 650	1 629	175	389	15	421	21
Auerbach/Vogtl., Stadt	9 673	5 075	1 317	1 561	1 596	82	42
Bad Brambach	955	753	58	24	111	-	9
Bad Elster, Stadt	2 024	985	301	244	484	-	10
Bergen	489	448	32	-	-	-	9
Bösenbrunn	534	441	72	-	3	-	18
Eichigt	569	498	47	-	24	-	-
Ellefeld	1 325	1 030	134	-	60	101	-
Elsterberg, Stadt	2 173	1 492	336	81	197	36	31
Falkenstein/Vogtl., Stadt	4 421	3 314	560	188	33	252	74
Grünbach, Höhenluftkurort	759	678	81	-	-	-	-
Heinsdorfergrund	949	778	131	-	10	24	6
Klingenthal, Stadt	4 729	2 965	569	588	559	13	35
Lengenfeld, Stadt	3 552	2 687	530	162	25	121	27

Noch: 13. Bewohnte Wohnungen am 9. Mai 2011 nach Gemeinden und Eigentumsform

Kreisfreie Stadt Gemeinde Landkreis Land	Insgesamt	Davon					
		Privat- personen	Gemein- schaft von Wohnungs- eigentümern	Wohnungs- genossen- schaft	Kommune oder kommunales Wohnungs- unter- nehmen	privatwirt- schaftliches Wohnungs- unter- nehmen	sonstige Eigentums- form
noch: Vogtlandkreis							
Limbach	672	597	72	-	3	-	-
Markneukirchen, Stadt	3 934	2 851	526	408	62	3	84
Mühlental	594	548	43	-	3	-	-
Muldenhammer	1 568	1 201	155	-	203	-	9
Mylau, Stadt	1 467	1 152	233	-	11	25	46
Netzschkau, Stadt	2 047	1 480	277	137	86	6	61
Neuensalz	1 034	822	169	-	16	13	14
Neumark	1 438	1 061	292	73	3	3	6
Neustadt/Vogtl.	469	384	50	-	28	7	-
Oelsnitz/Vogtl., Stadt	5 482	3 120	809	554	940	4	55
Pausa-Mühltruff, Stadt	2 463	1 991	151	135	119	3	64
Plauen, Stadt	34 925	12 519	8 822	4 171	7 459	811	1 143
Pöhl	1 233	815	350	-	51	7	10
Reichenbach im Vogtland, Stadt	10 564	4 554	1 511	2 305	1 810	88	296
Reuth	418	347	30	-	38	-	3
Rodewisch, Stadt	3 360	2 079	484	67	630	52	48
Rosenbach/Vogtl.	2 011	1 471	359	-	172	-	9
Schöneck/Vogtl., Stadt	1 670	1 169	175	110	210	-	6
Steinberg	1 279	1 005	140	-	119	9	6
Theuma	479	399	80	-	-	-	-
Tirpersdorf	657	580	74	-	-	-	3
Treuen, Stadt	3 880	2 763	548	162	261	117	29
Triebel/Vogtl.	621	490	44	-	77	7	3
Weischlitz	2 336	1 742	191	11	383	-	9
Werda	699	619	46	-	-	34	-
Zusammen	120 102	68 532	19 974	11 370	15 801	2 239	2 186
Landkreis Zwickau							
Bernsdorf	1 048	884	124	-	-	25	15
Callenberg	2 283	1 919	241	-	108	3	12
Crimmitschau, Stadt	10 019	5 817	1 801	963	1 300	64	74
Crinitzberg	845	762	77	3	3	-	-
Dennheritz	607	517	57	-	6	-	27
Fraureuth	2 580	1 596	345	497	103	33	6
Gersdorf	1 964	1 503	329	-	93	3	36
Glauchau, Stadt	11 748	6 461	2 166	1 474	1 186	371	90
Hartenstein, Stadt	2 147	1 509	425	124	59	-	30
Hartmannsdorf b. Kirchberg	562	438	118	-	-	-	6
Hirschfeld	533	432	71	-	24	-	6
Hohenstein-Ernstthal, Stadt	7 567	3 727	1 230	1 227	1 208	50	125
Kirchberg, Stadt	4 045	2 693	567	214	459	47	65
Langenbernsdorf	1 552	1 347	133	-	40	-	32
Langenweißbach	1 178	857	221	-	75	19	6
Lichtenstein/Sa., Stadt	6 160	3 251	769	1 339	-	757	44
Lichtentanne	3 049	2 379	381	117	157	9	6
Limbach-Oberfrohna, Stadt	12 151	7 101	1 693	1 462	1 497	273	125
Meerane, Stadt	8 132	4 171	1 442	1 008	1 418	28	65

Noch: 13. Bewohnte Wohnungen am 9. Mai 2011 nach Gemeinden und Eigentumsform

Kreisfreie Stadt Gemeinde Landkreis Land	Insgesamt	Davon					
		Privat- personen	Gemein- schaft von Wohnungs- eigentümern	Wohnungs- genossen- schaft	Kommune oder kommunales Wohnungs- unter- nehmen	privatwirt- schaftliches Wohnungs- unter- nehmen	sonstige Eigentums- form
noch: Landkreis Zwickau							
Mülsen	5 519	3 821	1 444	111	86	-	57
Neukirchen/Pleiße	1 993	1 469	329	-	155	24	16
Niederfrohna	1 078	932	104	-	27	-	15
Oberlungwitz, Stadt	2 911	1 836	417	263	325	24	46
Oberwiera	471	395	36	6	25	9	-
Reinsdorf	3 688	2 612	598	-	370	86	22
Remse	835	603	159	-	67	-	6
Schönberg	391	330	37	-	21	-	3
St. Egidien	1 613	930	291	-	342	16	34
Waldenburg, Stadt	1 925	1 438	173	-	250	58	6
Werdau, Stadt	11 022	6 021	2 139	991	1 458	216	197
Wildenfels, Stadt	1 737	1 387	289	-	15	21	25
Wilkau-Haßlau, Stadt	5 410	2 576	1 119	930	624	110	51
Zwickau, Stadt	48 837	18 026	12 098	8 034	6 238	3 522	919
Zusammen	165 600	89 740	31 423	18 763	17 739	5 768	2 167
Landkreis Bautzen							
Arnsdorf	2 027	1 602	262	121	6	21	15
Bautzen, Stadt	20 186	8 047	1 679	6 279	3 476	239	466
Bernsdorf, Stadt	3 207	2 233	366	-	489	6	113
Bischofswerda, Stadt	5 497	2 805	490	697	1 373	30	102
Brettnig-Hauswalde	1 321	1 070	140	-	46	22	43
Burkau	1 126	1 011	88	-	9	3	15
Crostwitz	336	332	4	-	-	-	-
Cunewalde	2 366	1 481	408	409	53	-	15
Demitz-Thumitz	1 295	978	38	216	54	3	6
Doberschau-Gaußig	1 793	1 517	217	-	15	35	9
Elsterheide	1 457	1 337	120	-	-	-	-
Elstra, Stadt	1 238	990	93	139	-	-	16
Frankenthal	407	370	27	-	7	-	3
Göda	1 341	1 087	57	-	76	38	83
Großdubrau	1 836	1 433	126	218	29	30	-
Großharthau	1 180	981	133	3	47	7	9
Großnaundorf	430	395	28	-	7	-	-
Großpostwitz/O.L.	1 296	1 027	200	51	-	6	12
Großröhrsdorf, Stadt	3 016	2 073	409	285	158	15	76
Haselbachtal	1 759	1 447	280	-	20	3	9
Hochkirch	959	858	69	-	7	6	19
Hoyerswerda, Stadt	19 374	3 715	1 520	6 417	7 375	126	221
Kamenz, Stadt	7 367	3 505	1 025	603	1 327	491	416
Königsbrück, Stadt	2 033	1 297	440	16	191	25	64
Königswartha	1 686	949	249	168	-	287	33
Kubschütz	1 112	996	52	6	30	18	10
Laußnitz	811	731	71	-	6	-	3
Lauta, Stadt	4 462	2 256	347	929	420	9	501
Lichtenberg	718	596	73	-	42	-	7
Lohsa	2 520	1 886	517	88	29	-	-

Noch: 13. Bewohnte Wohnungen am 9. Mai 2011 nach Gemeinden und Eigentumsform

Kreisfreie Stadt Gemeinde Landkreis Land	Insgesamt	Davon					
		Privat- personen	Gemein- schaft von Wohnungs- eigentümern	Wohnungs- genossen- schaft	Kommune oder kommunales Wohnungs- unter- nehmen	privatwirt- schaftliches Wohnungs- unter- nehmen	sonstige Eigentums- form
noch: Landkreis Bautzen							
Malschwitz	2 068	1 710	109	3	115	112	19
Nebelschütz	408	381	21	-	6	-	-
Neschwitz	1 004	908	51	-	27	-	18
Neukirch	735	630	95	-	6	-	4
Neukirch/Lausitz	2 293	1 586	152	279	252	6	18
Obergurig	898	738	96	55	-	3	6
Ohorn	1 018	847	123	-	15	9	24
Oßling	951	805	38	-	102	-	6
Ottendorf-Okrilla	4 370	3 216	606	382	100	29	37
Panschwitz-Kuckau	772	607	162	-	-	-	3
Pulsnitz, Stadt	3 384	2 258	559	294	-	183	90
Puschwitz	386	248	138	-	-	-	-
Räckelwitz	357	320	28	-	-	-	9
Radeberg, Stadt	8 824	4 165	1 470	1 309	1 602	144	134
Radibor	1 318	1 171	54	-	48	3	42
Ralbitz-Rosenthal	567	510	48	-	9	-	-
Rammenau	580	535	42	-	-	-	3
Schirgiswalde-Kirschau, Stadt	2 940	2 341	244	291	18	-	46
Schmölln-Putzkau	1 432	1 271	87	-	61	-	13
Schönheichen	919	827	54	-	38	-	-
Schwepnitz	1 134	855	78	3	195	3	-
Sohland a. d. Spree	3 060	2 559	182	91	159	34	35
Spreetal	828	689	60	73	3	-	3
Steina	703	654	49	-	-	-	-
Steinigwolmsdorf	1 330	1 202	87	4	24	4	9
Wachau	1 933	1 510	396	-	13	3	11
Weißenberg, Stadt	1 349	1 141	135	34	24	6	9
Wilthen, Stadt	2 793	1 150	115	825	598	9	96
Wittichenau, Stadt	2 307	1 941	165	-	100	86	15
Zusammen	144 817	85 780	14 972	20 288	18 807	2 054	2 916
Landkreis Görlitz							
Bad Muskau, Stadt	1 784	1 103	131	274	221	7	48
Beiersdorf	526	447	25	48	3	-	3
Bernstadt a. d. Eigen, Stadt	1 631	1 253	348	3	24	-	3
Bertsdorf-Hörnitz	1 000	950	34	-	-	10	6
Boxberg/O.L.	2 212	1 594	123	-	489	-	6
Dürrhennersdorf	473	370	29	-	-	74	-
Ebersbach-Neugersdorf, Stadt	6 821	3 799	404	1 246	1 214	30	128
Gablenz	721	669	49	-	-	-	3
Görlitz, Stadt	28 978	11 639	4 011	5 438	4 963	1 302	1 625
Groß Düben	445	400	45	-	-	-	-
Großschönau	2 883	2 009	220	308	343	3	-
Großschweidnitz	509	431	47	25	3	3	-
Hähnichen	558	508	27	-	7	13	3
Hainewalde	700	657	39	-	4	-	-
Herrnhut, Stadt	2 611	2 089	160	61	36	-	265

Noch: 13. Bewohnte Wohnungen am 9. Mai 2011 nach Gemeinden und Eigentumsform

Kreisfreie Stadt Gemeinde Landkreis Land	Insgesamt	Davon					
		Privat- personen	Gemein- schaft von Wohnungs- eigentümern	Wohnungs- genossen- schaft	Kommune oder kommunales Wohnungs- unter- nehmen	privatwirt- schaftliches Wohnungs- unter- nehmen	sonstige Eigentums- form
noch: Landkreis Görlitz							
Hohendubrau	848	736	52	11	13	-	36
Horka	806	714	50	3	21	3	15
Jonsdorf, Kurort	741	662	38	-	22	6	13
Kodersdorf	1 083	921	63	66	3	12	18
Königshain	527	483	34	-	6	-	4
Kottmar	3 522	3 171	212	79	30	12	18
Krauschwitz	1 648	1 319	238	63	25	3	-
Kreba-Neudorf	409	382	27	-	-	-	-
Lawalde	805	756	49	-	-	-	-
Leutersdorf	1 735	1 498	138	43	45	-	11
Löbau, Stadt	8 123	3 944	533	1 616	1 739	151	140
Markersdorf	1 721	1 488	150	-	45	-	38
Mittelherwigsdorf	1 672	1 522	46	-	76	4	24
Mücka	477	436	28	-	10	3	-
Neißeau	780	719	46	-	6	3	6
Neusalza-Spremberg, Stadt	1 561	1 350	120	25	53	3	10
Niesky, Stadt	4 770	2 478	364	716	1 164	6	42
Oderwitz	2 395	1 953	170	234	4	16	18
Olbersdorf	2 856	1 187	173	257	1 128	104	7
Oppach	1 199	908	102	116	73	-	-
Ostritz, Stadt	1 153	755	87	61	221	-	29
Oybin	669	604	44	-	15	-	6
Quitzdorf am See	574	529	42	-	-	3	-
Reichenbach/O.L., Stadt	2 307	1 763	148	144	117	29	106
Rietschen	1 266	999	106	4	135	3	19
Rosenbach	675	599	31	-	29	13	3
Rothenburg/O.L., Stadt	2 198	1 475	201	221	142	6	153
Schleife	1 247	1 033	85	32	81	7	9
Schönau-Berzdorf a. d. Eigen	742	405	323	-	3	4	7
Schönbach	504	448	43	-	13	-	-
Schöpstal	1 055	925	124	-	-	-	6
Seifhennersdorf, Stadt	2 006	1 421	239	250	9	-	87
Trebendorf	416	368	45	3	-	-	-
Vierkirchen	745	670	34	-	29	12	-
Waldhufen	1 075	967	54	-	48	-	6
Weißkeißel	570	531	30	-	-	3	6
Weißwasser/O.L., Stadt	9 434	2 698	693	2 827	3 100	30	86
Zittau, Stadt	14 611	7 986	1 168	2 852	1 781	265	559
Zusammen	130 777	78 721	11 822	17 026	17 493	2 143	3 572
Landkreis Meißen							
Coswig, Stadt	10 324	3 516	1 704	2 866	1 953	185	100
Diera-Zehren	1 564	1 359	183	-	12	-	10
Ebersbach	1 821	1 552	98	44	28	61	38
Glaubitz	744	660	75	-	9	-	-
Gröditz, Stadt	4 004	1 391	277	1 599	728	-	9
Großenhain, Stadt	9 156	5 450	976	1 160	1 045	289	236

Noch: 13. Bewohnte Wohnungen am 9. Mai 2011 nach Gemeinden und Eigentumsform

Kreisfreie Stadt Gemeinde Landkreis Land	Insgesamt	Davon					
		Privat- personen	Gemein- schaft von Wohnungs- eigentümern	Wohnungs- genossen- schaft	Kommune oder kommunales Wohnungs- unter- nehmen	privatwirt- schaftliches Wohnungs- unter- nehmen	sonstige Eigentums- form
noch: Landkreis Meißen							
Hirschstein	949	740	84	-	41	-	84
Käbschütztal	1 200	965	172	-	45	9	9
Klipphausen	4 288	3 498	646	-	79	-	65
Lampertswalde	1 123	942	113	-	41	-	27
Lommatzsch, Stadt	2 464	1 798	259	287	48	16	56
Meißen, Stadt	14 359	6 689	2 545	2 063	2 101	388	573
Moritzburg	3 411	2 781	499	-	16	82	33
Niederau	1 791	1 267	369	124	13	-	18
Nossen, Stadt	5 096	3 610	556	202	59	594	75
Nünchritz	2 858	1 682	310	236	624	-	6
Priestewitz	1 385	1 124	107	11	52	6	85
Radebeul, Stadt	15 430	8 538	3 567	1 223	10	1 798	294
Radeburg, Stadt	3 421	2 150	381	224	594	24	48
Riesa, Stadt	17 303	6 115	2 605	3 570	3 930	268	815
Röderaue	1 302	881	113	292	13	-	3
Schönfeld	728	649	60	-	7	-	12
Stauchitz	1 418	1 206	162	-	41	-	9
Strehla, Stadt	1 786	1 362	208	64	99	22	31
Tauscha	567	474	90	-	-	3	-
Thiendorf	927	771	110	-	18	10	18
Weinböhla	4 494	3 400	959	78	12	3	42
Wülknitz	739	602	98	16	12	-	11
Zeithain	2 906	1 868	774	36	12	166	50
Zusammen	117 558	67 040	18 100	14 095	11 642	3 924	2 575
Landkreis Sächsische Schweiz-Osterzgebirge							
Altenberg, Stadt	3 846	2 640	442	163	68	487	46
Bad Gottleuba-Berggießhübel, Stadt	2 645	1 867	361	51	95	179	92
Bad Schandau, Stadt	1 987	1 398	286	63	96	29	115
Bahretal	973	807	88	-	48	24	6
Bannewitz	4 711	2 910	1 402	253	50	42	54
Dippoldiswalde, Stadt	6 687	4 295	677	728	794	83	110
Dohma	870	650	197	-	16	-	7
Dohna, Stadt	2 632	1 900	457	10	201	-	64
Dorfhain	485	380	30	-	3	-	72
Dürrröhrsdorf-Dittersbach	1 911	1 414	327	81	64	3	22
Freital, Stadt	19 054	8 393	3 401	3 523	3 153	273	311
Glashütte, Stadt	3 238	2 126	422	450	176	4	60
Gohrisch	934	795	117	-	12	-	10
Hartmannsdorf-Reichenau	480	405	75	-	-	-	-
Heidenau, Stadt	8 613	2 166	1 293	2 565	2 055	372	162
Hermisdorf/Erzgeb.	384	294	31	3	7	34	15
Hohnstein, Stadt	1 513	1 222	179	3	62	10	37
Klingenberg	3 112	2 345	406	-	163	147	51
Königstein/Sächs. Schw., Stadt	1 127	784	186	-	106	9	42
Kreischa	1 951	1 532	282	-	106	-	31
Liebstadt, Stadt	599	497	56	-	43	-	3

Noch: 13. Bewohnte Wohnungen am 9. Mai 2011 nach Gemeinden und Eigentumsform

Kreisfreie Stadt Gemeinde Landkreis Land	Insgesamt	Davon					
		Privat- personen	Gemein- schaft von Wohnungs- eigentümern	Wohnungs- genossen- schaft	Kommune oder kommunales Wohnungs- unter- nehmen	privatwirt- schaftliches Wohnungs- unter- nehmen	sonstige Eigentums- form
noch: Landkreis Sächsische Schweiz-Osterzgebirge							
Lohmen	1 428	1 003	138	175	53	-	59
Müglitztal	900	759	69	22	46	4	-
Neustadt i. Sa., Stadt	6 343	3 150	945	924	1 016	207	101
Pirna, Stadt	19 027	6 890	3 636	2 736	5 045	436	284
Rabenau, Stadt	1 953	1 536	229	76	43	6	63
Rathen, Kurort	176	161	-	-	3	-	12
Rathmannsdorf	444	383	48	-	7	-	6
Reinhardtsdorf-Schöna	652	567	77	-	8	-	-
Rosenthal-Bielatal	714	637	49	-	25	-	3
Sebnitz, Stadt	5 062	3 411	375	706	395	93	82
Stadt Wehlen, Stadt	743	595	108	-	40	-	-
Stolpen, Stadt	2 439	1 939	310	20	49	70	51
Struppen	1 099	909	120	-	48	3	19
Tharandt, Stadt	2 271	1 783	229	18	40	49	152
Wilsdruff, Stadt	6 071	3 977	1 529	201	129	72	163
Zusammen	117 074	66 520	18 577	12 771	14 265	2 636	2 305
Landkreis Leipzig							
Bad Lausick, Stadt	3 752	2 617	734	24	44	130	203
Belgershain	1 255	970	266	-	16	-	3
Bennewitz	2 250	1 775	254	12	105	56	48
Böhlen, Stadt	3 390	1 236	1 040	773	16	195	130
Borna, Stadt	10 140	4 137	1 185	2 178	1 975	369	296
Borsdorf	3 745	2 203	1 147	-	6	350	39
Brandis, Stadt	4 348	3 066	667	54	505	28	28
Colditz, Stadt	4 296	3 005	440	18	251	522	60
Deutzen	924	297	221	344	19	-	43
Elstertrebnitz	575	476	48	-	7	-	44
Espenhain	1 125	692	84	175	13	54	107
Frohburg, Stadt	4 684	3 717	499	139	84	175	70
Geithain, Stadt	2 734	1 500	655	-	270	278	31
Grimma, Stadt	13 802	8 867	1 497	1 396	1 301	193	548
Groitzsch, Stadt	3 711	2 319	877	270	10	173	62
Großpösna	2 244	1 965	189	-	29	3	58
Kitzscher, Stadt	2 756	1 192	418	693	18	142	293
Kohren-Sahlis, Stadt	1 165	948	156	7	-	51	3
Lossatal	2 727	2 258	183	32	181	43	30
Machern	2 943	1 955	764	-	104	114	6
Markkleeberg, Stadt	11 672	5 364	2 911	395	2 037	684	281
Markranstädt, Stadt	7 215	4 858	1 192	338	570	128	129
Narsdorf	769	603	93	-	44	-	29
Naunhof, Stadt	3 860	2 534	613	122	311	139	141
Neukieritzsch	2 818	1 503	942	213	49	52	59
Otterwisch	609	526	77	-	6	-	-
Parthenstein	1 532	1 340	121	-	56	-	15
Pegau, Stadt	3 032	2 038	666	163	86	55	24
Regis-Breitingen, Stadt	1 966	1 101	429	290	27	87	32

Noch: 13. Bewohnte Wohnungen am 9. Mai 2011 nach Gemeinden und Eigentumsform

Kreisfreie Stadt Gemeinde Landkreis Land	Insgesamt	Davon					
		Privat- personen	Gemein- schaft von Wohnungs- eigentümern	Wohnungs- genossen- schaft	Kommune oder kommunales Wohnungs- unter- nehmen	privatwirt- schaftliches Wohnungs- unter- nehmen	sonstige Eigentums- form
noch: Landkreis Leipzig							
Rötha, Stadt	1 806	1 100	276	294	-	31	105
Thallwitz	1 605	1 317	217	-	53	-	18
Trebsen/Mulde, Stadt	1 820	1 440	183	103	-	6	88
Wurzen, Stadt	8 633	4 331	1 388	1 346	1 236	142	190
Zwenkau, Stadt	4 218	2 455	1 215	402	-	91	55
Zusammen	124 121	75 705	21 647	9 781	9 429	4 291	3 268
Landkreis Nordsachsen							
Arzberg	905	779	58	-	42	15	11
Bad Dübener, Stadt	3 912	2 111	377	351	617	295	161
Beilrode	1 972	1 721	144	6	18	3	80
Belgern-Schildau, Stadt	3 573	2 981	419	3	36	12	122
Cavertitz	975	816	135	-	9	-	15
Dahlen, Stadt	2 044	1 689	237	-	42	52	24
Delitzsch, Stadt	12 314	5 507	1 973	1 607	2 377	602	248
Doberschütz	1 804	1 651	102	-	21	-	30
Dommitzsch, Stadt	1 287	954	98	88	91	14	42
Dreiheide	865	760	48	-	-	51	6
Eilenburg, Stadt	8 002	3 965	1 184	1 133	1 216	353	151
Elsnig	621	554	49	-	9	6	3
Jesewitz	1 277	1 113	114	3	-	3	44
Krostitz	1 685	1 426	235	-	21	-	3
Laußig	1 814	1 253	130	79	291	55	6
Liebschützberg	1 374	1 126	203	-	15	-	30
Löbnitz	897	668	207	-	15	-	7
Mockrehna	2 213	1 805	310	-	27	3	68
Mügelner, Stadt	2 942	2 281	265	168	49	22	157
Naundorf	1 032	778	160	67	27	-	-
Oschatz, Stadt	7 471	3 828	1 061	799	1 540	147	96
Rackwitz	2 344	1 270	551	122	310	73	18
Schkeuditz, Stadt	8 330	4 290	1 437	1 011	1 201	214	177
Schönwölkau	1 091	865	153	-	52	9	12
Taucha, Stadt	6 966	3 791	1 595	322	976	201	81
Torgauer, Stadt	9 968	4 091	1 524	1 634	2 362	296	61
Trossin	622	519	100	-	-	-	3
Wermisdorfer	2 451	1 938	334	74	59	9	37
Wiedemar	2 340	1 837	442	-	55	-	6
Zscheppelin	1 354	1 109	196	-	12	15	22
Zusammen	94 445	57 476	13 841	7 467	11 490	2 450	1 721
Sachsen	2 016 710	982 083	370 274	280 668	203 399	119 357	60 929

14. Bewohnte Eigentümerwohnungen am 9. Mai 2011 nach Gemeinden und Eigentumsform

Kreisfreie Stadt Gemeinde Landkreis Land	Bewohnte Wohnungen			Darunter im Eigentum von ...					
	insgesamt	darunter		Privat- personen	darunter		Gemein- schaft von Wohn- tungs- eigen- tümern	darunter	
		Eigen- tümer- woh- nungen	Eigen- tümer- quote		Eigen- tümer- woh- nungen	Eigen- tümer- quote		Eigen- tümer- woh- nungen	Eigen- tümer- quote
Kreisfreie Städte									
Chemnitz, Stadt	129 442	22 042	17,0	37 454	17 210	45,9	31 987	4 832	15,1
Dresden, Stadt	269 320	39 571	14,7	76 610	28 870	37,7	66 775	10 701	16,0
Leipzig, Stadt	278 425	35 939	12,9	82 252	28 559	34,7	78 419	7 380	9,4
Erzgebirgskreis									
Amtsberg	1 725	1 015	58,8	1 452	915	63,0	173	100	57,8
Annaberg-Buchholz, Stadt	10 716	2 904	27,1	5 256	2 262	43,0	1 697	642	37,8
Aue, Stadt	8 751	1 639	18,7	3 422	1 394	40,7	1 192	245	20,6
Auerbach	1 327	659	49,7	820	473	57,7	253	186	73,5
Bad Schlema	2 407	936	38,9	1 366	795	58,2	222	141	63,5
Bärenstein	1 168	511	43,8	744	443	59,5	378	68	18,0
Bockau	1 104	715	64,8	922	620	67,2	164	95	57,9
Börnichen/Erzgeb.	436	270	61,9	361	239	66,2	60	31	51,7
Borstendorf	629	356	56,6	511	326	63,8	61	30	49,2
Breitenbrunn/Erzgeb.	2 663	1 212	45,5	1 827	1 072	58,7	291	140	48,1
Burkhardtsdorf	2 942	1 436	48,8	2 220	1 308	58,9	433	128	29,6
Crottendorf	1 894	1 095	57,8	1 498	929	62,0	270	166	61,5
Deutschneudorf	487	276	56,7	374	257	68,7	43	19	44,2
Drebach	2 453	1 294	52,8	1 782	1 120	62,9	291	174	59,8
Ehrenfriedersdorf, Stadt	2 484	849	34,2	1 371	741	54,0	334	108	32,3
Eibenstock, Stadt	3 643	1 664	45,7	2 615	1 438	55,0	496	226	45,6
Elterlein, Stadt	1 356	792	58,4	1 109	652	58,8	177	140	79,1
Gelenau/Erzgeb.	2 142	877	40,9	1 331	778	58,5	168	99	58,9
Geyer, Stadt	1 839	870	47,3	1 251	721	57,6	245	149	60,8
Gornau/Erzgeb.	1 644	992	60,3	1 298	904	69,6	208	88	42,3
Gornsdorf	1 031	472	45,8	758	408	53,8	159	64	40,3
Großolbersdorf	1 315	780	59,3	995	686	68,9	135	94	69,6
Großrückerswalde	1 545	909	58,8	1 170	799	68,3	169	110	65,1
Grünhain-Beierfeld, Stadt	2 860	1 448	50,6	2 037	1 217	59,7	371	231	62,3
Grünhainichen	1 018	533	52,4	746	492	66,0	90	41	45,6
Heidersdorf	356	218	61,2	259	201	77,6	23	17	73,9
Hohndorf	1 830	821	44,9	1 420	729	51,3	203	92	45,3
Jahnsdorf/Erzgeb.	2 420	1 508	62,3	1 869	1 337	71,5	371	171	46,1
Johanngeorgenstadt, Stadt	2 334	713	30,5	1 057	621	58,8	411	92	22,4
Jöhstadt, Stadt	1 330	792	59,5	1 122	689	61,4	172	103	59,9
Königswalde	928	657	70,8	757	535	70,7	168	122	72,6
Lauter-Bernsbach, Stadt	4 170	2 135	51,2	2 938	1 843	62,7	535	292	54,6
Lößnitz, Stadt	4 647	1 559	33,5	2 069	1 330	64,3	1 148	229	19,9
Lugau/Erzgeb., Stadt	4 125	1 562	37,9	2 115	1 303	61,6	638	259	40,6
Marienberg, Stadt	8 335	3 779	45,3	5 119	3 381	66,0	585	398	68,0
Mildenaue	1 504	1 040	69,1	1 215	870	71,6	244	170	69,7
Neukirchen/Erzgeb.	3 274	1 644	50,2	2 156	1 384	64,2	628	260	41,4
Niederdorf	586	319	54,4	456	271	59,4	60	48	80,0
Niederwürschnitz	1 281	560	43,7	917	512	55,8	114	48	42,1
Oberwiesenthal, Kurort, Stadt	1 205	570	47,3	629	354	56,3	463	216	46,7
Oelsnitz/Erzgeb., Stadt	5 636	2 271	40,3	3 607	1 932	53,6	862	339	39,3

Noch: 14. Bewohnte Eigentümerwohnungen am 9. Mai 2011 nach Gemeinden und Eigentumsform

Kreisfreie Stadt Gemeinde Landkreis Land	Bewohnte Wohnungen			Darunter im Eigentum von ...					
	insgesamt	darunter		Privat- personen	darunter		Gemein- schaft von Wohn- nungs- eigen- tümern	darunter	
		Eigen- tümer- woh- nungen	Eigen- tümer- quote		Eigen- tümer- woh- nungen	Eigen- tümer- quote		Eigen- tümer- woh- nungen	Eigen- tümer- quote
	Anzahl		%	Anzahl		%	Anzahl		%
noch: Erzgebirgskreis									
Olbernhau, Stadt	4 672	1 684	36,0	2 809	1 487	52,9	359	197	54,9
Pfaffroda	1 121	802	71,5	927	712	76,8	116	90	77,6
Pockau-Lengefeld, Stadt	3 736	2 054	55,0	2 617	1 730	66,1	461	324	70,3
Raschau-Markersbach	2 523	1 086	43,0	1 453	934	64,3	230	152	66,1
Scheibenberg, Stadt	980	539	55,0	732	435	59,4	162	104	64,2
Schlettau, Stadt	1 123	626	55,7	829	501	60,4	188	125	66,5
Schneeberg, Stadt	7 362	2 276	30,9	3 220	1 928	59,9	800	348	43,5
Schönheide	2 325	1 085	46,7	1 565	868	55,5	392	217	55,4
Schwarzenberg/Erzgeb., Stadt	9 050	2 638	29,1	3 851	2 158	56,0	1 344	480	35,7
Sehmatal	3 150	1 633	51,8	2 122	1 326	62,5	523	307	58,7
Seiffen/Erzgeb., Kurort	1 041	650	62,4	823	607	73,8	68	43	63,2
Stollberg/Erzgeb., Stadt	5 585	1 879	33,6	2 636	1 645	62,4	559	234	41,9
Stützengrün	1 574	1 017	64,6	1 340	878	65,5	216	139	64,4
Tannenberg	463	296	63,9	387	260	67,2	48	36	75,0
Thalheim/Erzgeb., Stadt	3 269	1 031	31,5	1 655	868	52,4	355	163	45,9
Thermalbad Wiesenbad	1 555	869	55,9	1 270	755	59,4	240	114	47,5
Thum, Stadt	2 437	1 245	51,1	1 955	1 118	57,2	313	127	40,6
Wolkenstein, Stadt	1 809	886	49,0	1 443	761	52,7	200	125	62,5
Zschopau, Stadt	5 165	1 710	33,1	1 922	1 258	65,5	758	452	59,6
Zschorlau	2 436	1 359	55,8	1 864	1 213	65,1	244	146	59,8
Zwönitz, Stadt	5 789	2 503	43,2	3 491	2 195	62,9	610	308	50,5
Zusammen	170 705	72 520	42,5	103 852	61 918	59,6	22 891	10 602	46,3
Landkreis Mittelsachsen									
Altmittweida	908	574	63,2	783	516	65,9	97	58	59,8
Augustusburg, Stadt	2 241	1 145	51,1	1 550	985	63,5	399	160	40,1
Bobritzsch-Hilbersdorf	2 608	1 533	58,8	1 952	1 338	68,5	436	195	44,7
Brand-Erbisdorf, Stadt	5 002	1 635	32,7	2 110	1 342	63,6	643	293	45,6
Burgstädt, Stadt	5 542	2 155	38,9	3 678	1 949	53,0	578	206	35,6
Claußnitz	1 480	848	57,3	1 216	778	64,0	103	70	68,0
Döbeln, Stadt	11 304	2 955	26,1	5 341	2 582	48,3	1 403	373	26,6
Dorfchemnitz	690	483	70,0	571	440	77,1	72	43	59,7
Eppendorf	1 948	1 020	52,4	1 444	926	64,1	178	94	52,8
Erlau	1 408	1 001	71,1	1 218	927	76,1	144	74	51,4
Flöha, Stadt	5 842	1 596	27,3	2 345	1 271	54,2	764	325	42,5
Frankenberg/Sa., Stadt	7 606	2 401	31,6	3 818	2 069	54,2	1 112	332	29,9
Frauenstein, Stadt	1 353	866	64,0	1 056	759	71,9	174	107	61,5
Freiberg, Stadt	21 611	3 692	17,1	7 274	2 857	39,3	3 035	835	27,5
Geringswalde, Stadt	2 230	1 065	47,8	1 614	946	58,6	200	119	59,5
Großhartmannsdorf	1 120	773	69,0	963	690	71,7	103	83	80,6
Großschirma, Stadt	2 607	1 741	66,8	2 087	1 519	72,8	452	222	49,1
Großweitzschen	1 303	788	60,5	953	689	72,3	145	99	68,3
Hainichen, Stadt	4 161	1 774	42,6	2 524	1 621	64,2	449	153	34,1
Halsbrücke	2 422	1 556	64,2	1 796	1 279	71,2	420	277	66,0
Hartha, Stadt	3 627	1 543	42,5	2 164	1 437	66,4	350	106	30,3
Hartmannsdorf	2 185	871	39,9	1 264	787	62,3	590	84	14,2

Noch: 14. Bewohnte Eigentümerwohnungen am 9. Mai 2011 nach Gemeinden und Eigentumsform

Kreisfreie Stadt Gemeinde Landkreis Land	Bewohnte Wohnungen			Darunter im Eigentum von ...					
	insgesamt	darunter		Privat- personen	darunter		Gemein- schaft von Wohn- ungs- eigen- tümern	darunter	
		Eigen- tümer- woh- nungen	Eigen- tümer- quote		Eigen- tümer- woh- nungen	Eigen- tümer- quote		Eigen- tümer- woh- nungen	Eigen- tümer- quote
		Anzahl	%		Anzahl	%		Anzahl	%
noch: Landkreis Mittelsachsen									
Königsfeld	630	486	77,1	520	409	78,7	92	77	83,7
Königshain-Wiederau	1 163	818	70,3	1 015	765	75,4	97	53	54,6
Kriebstein	1 034	672	65,0	753	606	80,5	76	66	86,8
Leisnig, Stadt	4 208	1 976	47,0	2 786	1 862	66,8	342	114	33,3
Leubsdorf	1 619	894	55,2	1 243	787	63,3	226	107	47,3
Lichtenau	3 314	2 337	70,5	2 840	2 145	75,5	352	192	54,5
Lichtenberg/Erzgeb.	1 145	725	63,3	852	576	67,6	254	149	58,7
Lunzenau, Stadt	2 212	1 167	52,8	1 588	1 089	68,6	169	78	46,2
Mittweida, Stadt	8 091	2 290	28,3	3 881	1 971	50,8	1 217	319	26,2
Mochau	1 026	755	73,6	922	711	77,1	73	44	60,3
Mühlau	1 000	631	63,1	805	563	69,9	128	68	53,1
Mulda/Sa.	1 170	643	55,0	789	567	71,9	206	76	36,9
Neuhausen/Erzgeb.	1 277	714	55,9	963	646	67,1	116	68	58,6
Niederwiesa	2 322	1 339	57,7	1 732	1 154	66,6	347	185	53,3
Oberschöna	1 464	987	67,4	1 246	931	74,7	86	56	65,1
Oederan, Stadt	3 957	1 797	45,4	2 350	1 622	69,0	562	175	31,1
Ostrau	1 722	1 070	62,1	1 336	997	74,6	233	73	31,3
Penig, Stadt	4 601	2 057	44,7	2 891	1 843	63,7	381	214	56,2
Rechenberg-Bienenmühle	953	533	55,9	728	498	68,4	135	35	25,9
Reinsberg	1 281	877	68,5	1 114	818	73,4	125	59	47,2
Rochlitz, Stadt	3 113	1 003	32,2	1 519	830	54,6	282	173	61,3
Rossau	1 567	998	63,7	1 191	864	72,5	217	134	61,8
Roßwein, Stadt	3 856	1 716	44,5	2 644	1 539	58,2	570	177	31,1
Sayda, Stadt	812	508	62,6	536	387	72,2	208	121	58,2
Seelitz	810	583	72,0	729	542	74,3	44	41	93,2
Striegistal	2 088	1 452	69,5	1 758	1 352	76,9	151	100	66,2
Taura	1 124	643	57,2	953	597	62,6	80	46	57,5
Waldheim, Stadt	4 496	1 610	35,8	2 722	1 410	51,8	737	200	27,1
Wechselburg	905	567	62,7	699	508	72,7	102	59	57,8
Weißborn/Erzgeb.	1 216	667	54,9	759	482	63,5	296	185	62,5
Zettlitz	353	249	70,5	301	218	72,4	43	31	72,1
Zschaitz-Ottewig	597	408	68,3	515	387	75,1	52	21	40,4
Zusammen	154 324	65 187	42,2	92 401	57 383	62,1	19 846	7 804	39,3
Vogtlandkreis									
Adorf/Vogtl., Stadt	2 650	1 188	44,8	1 629	1 085	66,6	175	103	58,9
Auerbach/Vogtl., Stadt	9 673	3 408	35,2	5 075	2 987	58,9	1 317	421	32,0
Bad Brambach	955	613	64,2	753	583	77,4	58	30	51,7
Bad Elster, Stadt	2 024	787	38,9	985	688	69,8	301	99	32,9
Bergen	489	336	68,7	448	318	71,0	32	18	56,3
Bösenbrunn	534	413	77,3	441	373	84,6	72	40	55,6
Eichigt	569	440	77,3	498	428	85,9	47	12	25,5
Ellefeld	1 325	693	52,3	1 030	649	63,0	134	44	32,8
Elsterberg, Stadt	2 173	1 011	46,5	1 492	863	57,8	336	148	44,0
Falkenstein/Vogtl., Stadt	4 421	1 760	39,8	3 314	1 565	47,2	560	195	34,8
Grünbach, Höhenluftkurort	759	544	71,7	678	504	74,3	81	40	49,4

Noch: 14. Bewohnte Eigentümerwohnungen am 9. Mai 2011 nach Gemeinden und Eigentumsform

Kreisfreie Stadt Gemeinde Landkreis Land	Bewohnte Wohnungen			Darunter im Eigentum von ...					
	insgesamt	darunter		Privat- personen	darunter		Gemein- schaft von Wohn- nungs- eigen- tümern	darunter	
		Eigen- tümer- woh- nungen	Eigen- tümer- quote		Eigen- tümer- woh- nungen	Eigen- tümer- quote		Eigen- tümer- woh- nungen	Eigen- tümer- quote
		Anzahl	%		Anzahl	%		Anzahl	%
noch: Vogtlandkreis									
Heinsdorfergrund	949	651	68,6	778	566	72,8	131	85	64,9
Klingenthal, Stadt	4 729	2 267	47,9	2 965	2 021	68,2	569	246	43,2
Lengenfeld, Stadt	3 552	1 967	55,4	2 687	1 779	66,2	530	188	35,5
Limbach	672	508	75,6	597	451	75,5	72	57	79,2
Markneukirchen, Stadt	3 934	2 090	53,1	2 851	1 863	65,3	526	227	43,2
Mühlental	594	479	80,6	548	454	82,8	43	25	58,1
Muldenhammer	1 568	974	62,1	1 201	879	73,2	155	95	61,3
Mylau, Stadt	1 467	699	47,6	1 152	611	53,0	233	88	37,8
Netzschkau, Stadt	2 047	1 027	50,2	1 480	924	62,4	277	103	37,2
Neuensalz	1 034	747	72,2	822	622	75,7	169	125	74,0
Neumark	1 438	941	65,4	1 061	780	73,5	292	161	55,1
Neustadt/Vogtl.	469	325	69,3	384	284	74,0	50	41	82,0
Oelsnitz/Vogtl., Stadt	5 482	2 214	40,4	3 120	1 904	61,0	809	310	38,3
Pausa-Mühltroff, Stadt	2 463	1 531	62,2	1 991	1 441	72,4	151	90	59,6
Plauen, Stadt	34 925	7 704	22,1	12 519	6 340	50,6	8 822	1 364	15,5
Pöhl	1 233	757	61,4	815	634	77,8	350	123	35,1
Reichenbach im Vogtland, Stadt	10 564	3 175	30,1	4 554	2 571	56,5	1 511	604	40,0
Reuth	418	321	76,8	347	294	84,7	30	27	90,0
Rodewisch, Stadt	3 360	1 527	45,4	2 079	1 322	63,6	484	205	42,4
Rosenbach/Vogtl.	2 011	1 227	61,0	1 471	1 125	76,5	359	102	28,4
Schöneck/Vogtl., Stadt	1 670	894	53,5	1 169	782	66,9	175	112	64,0
Steinberg	1 279	762	59,6	1 005	674	67,1	140	88	62,9
Theuma	479	353	73,7	399	321	80,5	80	32	40,0
Tirpersdorf	657	496	75,5	580	440	75,9	74	56	75,7
Treuen, Stadt	3 880	2 024	52,2	2 763	1 812	65,6	548	212	38,7
Triebel/Vogtl.	621	411	66,2	490	382	78,0	44	29	65,9
Weischlitz	2 336	1 430	61,2	1 742	1 313	75,4	191	117	61,3
Werda	699	501	71,7	619	464	75,0	46	37	80,4
Zusammen	120 102	49 195	41,0	68 532	43 096	62,9	19 974	6 099	30,5
Landkreis Zwickau									
Bernsdorf	1 048	699	66,7	884	642	72,6	124	57	46,0
Callenberg	2 283	1 539	67,4	1 919	1 377	71,8	241	162	67,2
Crimmitschau, Stadt	10 019	3 905	39,0	5 817	3 132	53,8	1 801	773	42,9
Crinitzberg	845	537	63,6	762	485	63,6	77	52	67,5
Dennheritz	607	398	65,6	517	383	74,1	57	15	26,3
Fraureuth	2 580	1 225	47,5	1 596	1 059	66,4	345	166	48,1
Gersdorf	1 964	1 024	52,1	1 503	847	56,4	329	177	53,8
Glauchau, Stadt	11 748	4 232	36,0	6 461	3 650	56,5	2 166	582	26,9
Hartenstein, Stadt	2 147	1 173	54,6	1 509	988	65,5	425	185	43,5
Hartmannsdorf b. Kirchberg	562	379	67,4	438	306	69,9	118	73	61,9
Hirschfeld	533	352	66,0	432	302	69,9	71	50	70,4
Hohenstein-Ernstthal, Stadt	7 567	2 608	34,5	3 727	2 079	55,8	1 230	529	43,0
Kirchberg, Stadt	4 045	1 878	46,4	2 693	1 672	62,1	567	206	36,3
Langenbernsdorf	1 552	1 140	73,5	1 347	1 067	79,2	133	73	54,9
Langenweißbach	1 178	733	62,2	857	627	73,2	221	106	48,0

Noch: 14. Bewohnte Eigentümerwohnungen am 9. Mai 2011 nach Gemeinden und Eigentumsform

Kreisfreie Stadt Gemeinde Landkreis Land	Bewohnte Wohnungen			Darunter im Eigentum von ...					
	insgesamt	darunter		Privat- personen	darunter		Gemein- schaft von Wohn- nungs- eigen- tümern	darunter	
		Eigen- tümer- woh- nungen	Eigen- tümer- quote		Eigen- tümer- woh- nungen	Eigen- tümer- quote		Eigen- tümer- woh- nungen	Eigen- tümer- quote
		Anzahl	%		Anzahl	%		Anzahl	%
noch: Landkreis Zwickau									
Lichtenstein/Sa., Stadt	6 160	2 188	35,5	3 251	1 838	56,5	769	350	45,5
Lichtentanne	3 049	1 637	53,7	2 379	1 480	62,2	381	157	41,2
Limbach-Oberfrohna, Stadt	12 151	4 273	35,2	7 101	3 714	52,3	1 693	559	33,0
Meerane, Stadt	8 132	2 710	33,3	4 171	2 387	57,2	1 442	323	22,4
Mülsen	5 519	3 526	63,9	3 821	2 590	67,8	1 444	936	64,8
Neukirchen/Pleiße	1 993	982	49,3	1 469	847	57,7	329	135	41,0
Niederfrohna	1 078	688	63,8	932	650	69,7	104	38	36,5
Oberlungwitz, Stadt	2 911	1 363	46,8	1 836	1 124	61,2	417	239	57,3
Oberwiera	471	342	72,6	395	321	81,3	36	21	58,3
Reinsdorf	3 688	1 860	50,4	2 612	1 594	61,0	598	266	44,5
Remse	835	475	56,9	603	423	70,1	159	52	32,7
Schönberg	391	274	70,1	330	246	74,5	37	28	75,7
St. Egidien	1 613	728	45,1	930	653	70,2	291	75	25,8
Waldenburg, Stadt	1 925	1 032	53,6	1 438	957	66,6	173	75	43,4
Werdau, Stadt	11 022	4 030	36,6	6 021	3 442	57,2	2 139	588	27,5
Wildenfels, Stadt	1 737	1 082	62,3	1 387	897	64,7	289	185	64,0
Wilkau-Haßlau, Stadt	5 410	1 634	30,2	2 576	1 353	52,5	1 119	281	25,1
Zwickau, Stadt	48 837	11 124	22,8	18 026	8 602	47,7	12 098	2 522	20,8
Zusammen	165 600	61 770	37,3	89 740	51 734	57,6	31 423	10 036	31,9
Landkreis Bautzen									
Arnsdorf	2 027	1 057	52,1	1 602	974	60,8	262	83	31,7
Bautzen, Stadt	20 186	4 031	20,0	8 047	3 549	44,1	1 679	482	28,7
Bernsdorf, Stadt	3 207	1 910	59,6	2 233	1 612	72,2	366	298	81,4
Bischofswerda, Stadt	5 497	1 790	32,6	2 805	1 657	59,1	490	133	27,1
Brettnig-Hauswalde	1 321	836	63,3	1 070	769	71,9	140	67	47,9
Burkau	1 126	837	74,3	1 011	779	77,1	88	58	65,9
Crostwitz	336	288	85,7	332	284	85,5	4	4	100,0
Cunewalde	2 366	1 352	57,1	1 481	1 189	80,3	408	163	40,0
Demitz-Thumitz	1 295	683	52,7	978	670	68,5	38	13	34,2
Doberschau-Gaußig	1 793	1 141	63,6	1 517	1 081	71,3	217	60	27,6
Elsterheide	1 457	1 135	77,9	1 337	1 068	79,9	120	67	55,8
Elstra, Stadt	1 238	834	67,4	990	765	77,3	93	69	74,2
Frankenthal	407	294	72,2	370	273	73,8	27	21	77,8
Göda	1 341	913	68,1	1 087	879	80,9	57	34	59,6
Großdubrau	1 836	1 219	66,4	1 433	1 151	80,3	126	68	54,0
Großharthau	1 180	805	68,2	981	733	74,7	133	72	54,1
Großnaundorf	430	309	71,9	395	285	72,2	28	24	85,7
Großpostwitz/O.L.	1 296	731	56,4	1 027	667	64,9	200	64	32,0
Großröhrsdorf, Stadt	3 016	1 345	44,6	2 073	1 226	59,1	409	119	29,1
Haselbachtal	1 759	1 271	72,3	1 447	1 114	77,0	280	157	56,1
Hochkirch	959	725	75,6	858	687	80,1	69	38	55,1
Hoyerswerda, Stadt	19 374	3 488	18,0	3 715	2 823	76,0	1 520	665	43,8
Kamenz, Stadt	7 367	2 376	32,3	3 505	2 031	57,9	1 025	345	33,7
Königsbrück, Stadt	2 033	1 023	50,3	1 297	888	68,5	440	135	30,7
Königswartha	1 686	858	50,9	949	787	82,9	249	71	28,5

Noch: 14. Bewohnte Eigentümerwohnungen am 9. Mai 2011 nach Gemeinden und Eigentumsform

Kreisfreie Stadt Gemeinde Landkreis Land	Bewohnte Wohnungen			Darunter im Eigentum von ...					
	insgesamt	darunter		Privat- personen	darunter		Gemein- schaft von Wohn- nungs- eigen- tümern	darunter	
		Eigen- tümer- woh- nungen	Eigen- tümer- quote		Eigen- tümer- woh- nungen	Eigen- tümer- quote		Eigen- tümer- woh- nungen	Eigen- tümer- quote
		Anzahl	%		Anzahl	%		Anzahl	%
noch: Landkreis Bautzen									
Kubschütz	1 112	827	74,4	996	796	79,9	52	31	59,6
Laußnitz	811	615	75,8	731	557	76,2	71	58	81,7
Lauta, Stadt	4 462	2 012	45,1	2 256	1 874	83,1	347	138	39,8
Lichtenberg	718	433	60,3	596	401	67,3	73	32	43,8
Lohsa	2 520	1 849	73,4	1 886	1 579	83,7	517	270	52,2
Malschwitz	2 068	1 502	72,6	1 710	1 434	83,9	109	68	62,4
Nebelschütz	408	307	75,2	381	298	78,2	21	9	42,9
Neschwitz	1 004	758	75,5	908	719	79,2	51	39	76,5
Neukirch	735	510	69,4	630	464	73,7	95	46	48,4
Neukirch/Lausitz	2 293	1 271	55,4	1 586	1 177	74,2	152	94	61,8
Obergurig	898	626	69,7	738	560	75,9	96	66	68,8
Ohorn	1 018	669	65,7	847	617	72,8	123	52	42,3
Oßling	951	690	72,6	805	664	82,5	38	26	68,4
Ottendorf-Okrilla	4 370	2 535	58,0	3 216	2 325	72,3	606	210	34,7
Panschwitz-Kuckau	772	583	75,5	607	472	77,8	162	111	68,5
Pulsnitz, Stadt	3 384	1 648	48,7	2 258	1 486	65,8	559	162	29,0
Puschwitz	386	247	64,0	248	210	84,7	138	37	26,8
Räckelwitz	357	309	86,6	320	284	88,8	28	25	89,3
Radeberg, Stadt	8 824	2 926	33,2	4 165	2 512	60,3	1 470	414	28,2
Radibor	1 318	1 036	78,6	1 171	1 001	85,5	54	35	64,8
Ralbitz-Rosenthal	567	482	85,0	510	446	87,5	48	36	75,0
Rammenau	580	427	73,6	535	403	75,3	42	24	57,1
Schirgiswalde-Kirschau, Stadt	2 940	1 781	60,6	2 341	1 657	70,8	244	124	50,8
Schmölln-Putzkau	1 432	1 040	72,6	1 271	972	76,5	87	68	78,2
Schönsteichen	919	666	72,5	827	636	76,9	54	30	55,6
Schwepnitz	1 134	728	64,2	855	678	79,3	78	50	64,1
Sohland a. d. Spree	3 060	2 110	69,0	2 559	2 006	78,4	182	104	57,1
Spreetal	828	624	75,4	689	583	84,6	60	41	68,3
Steina	703	548	78,0	654	511	78,1	49	37	75,5
Steinigtwolmsdorf	1 330	992	74,6	1 202	927	77,1	87	65	74,7
Wachau	1 933	1 236	63,9	1 510	1 115	73,8	396	121	30,6
Weißenberg, Stadt	1 349	952	70,6	1 141	885	77,6	135	67	49,6
Wilthen, Stadt	2 793	1 013	36,3	1 150	939	81,7	115	74	64,3
Wittichenau, Stadt	2 307	1 540	66,8	1 941	1 477	76,1	165	63	38,2
Zusammen	144 817	66 743	46,1	85 780	60 606	70,7	14 972	6 137	41,0
Landkreis Görlitz									
Bad Muskau, Stadt	1 784	792	44,4	1 103	722	65,5	131	70	53,4
Beiersdorf	526	396	75,3	447	375	83,9	25	21	84,0
Bernstadt a. d. Eigen, Stadt	1 631	1 078	66,1	1 253	943	75,3	348	135	38,8
Bertsdorf-Hörnitz	1 000	784	78,4	950	750	78,9	34	34	100
Boxberg/O.L.	2 212	1 428	64,6	1 594	1 351	84,8	123	77	62,6
Dürrhennersdorf	473	306	64,7	370	290	78,4	29	16	55,2
Ebersbach-Neugersdorf, Stadt	6 821	2 856	41,9	3 799	2 619	68,9	404	237	58,7
Gablenz	721	584	81,0	669	550	82,2	49	34	69,4
Görlitz, Stadt	28 978	4 797	16,6	11 639	3 877	33,3	4 011	920	22,9

Noch: 14. Bewohnte Eigentümerwohnungen am 9. Mai 2011 nach Gemeinden und Eigentumsform

Kreisfreie Stadt Gemeinde Landkreis Land	Bewohnte Wohnungen			Darunter im Eigentum von ...					
	insgesamt	darunter		Privat- personen	darunter		Gemein- schaft von Wohn- ungs- eigen- tümern	darunter	
		Eigen- tümer- woh- nungen	Eigen- tümer- quote		Eigen- tümer- woh- nungen	Eigen- tümer- quote		Eigen- tümer- woh- nungen	Eigen- tümer- quote
		Anzahl	%		Anzahl	%		Anzahl	%
noch: Landkreis Görlitz									
Groß Düben	445	362	81,3	400	344	86,0	45	18	40,0
Großschönau	2 883	1 488	51,6	2 009	1 337	66,6	220	151	68,6
Großschweidnitz	509	338	66,4	431	312	72,4	47	26	55,3
Hähnichen	558	441	79,0	508	423	83,3	27	18	66,7
Hainewalde	700	553	79,0	657	535	81,4	39	18	46,2
Herrnhut, Stadt	2 611	1 699	65,1	2 089	1 600	76,6	160	99	61,9
Hohendubrau	848	648	76,4	736	618	84,0	52	30	57,7
Horka	806	620	76,9	714	594	83,2	50	26	52,0
Jonsdorf, Kurort	741	510	68,8	662	486	73,4	38	24	63,2
Kodersdorf	1 083	713	65,8	921	688	74,7	63	25	39,7
Königshain	527	400	75,9	483	378	78,3	34	22	64,7
Kottmar	3 522	2 542	72,2	3 171	2 405	75,8	212	137	64,6
Krauschwitz	1 648	1 164	70,6	1 319	1 051	79,7	238	113	47,5
Kreba-Neudorf	409	348	85,1	382	321	84,0	27	27	100,0
Lawalde	805	646	80,2	756	621	82,1	49	25	51,0
Leutersdorf	1 735	1 153	66,5	1 498	1 085	72,4	138	68	49,3
Löbau, Stadt	8 123	2 463	30,3	3 944	2 304	58,4	533	159	29,8
Markersdorf	1 721	1 315	76,4	1 488	1 238	83,2	150	77	51,3
Mittelherwigsdorf	1 672	1 229	73,5	1 522	1 194	78,4	46	35	76,1
Mücka	477	377	79,0	436	368	84,4	28	9	32,1
Neißeau	780	616	79,0	719	591	82,2	46	25	54,3
Neusalza-Spremberg, Stadt	1 561	1 004	64,3	1 350	927	68,7	120	77	64,2
Niesky, Stadt	4 770	2 259	47,4	2 478	2 064	83,3	364	195	53,6
Oderwitz	2 395	1 518	63,4	1 953	1 408	72,1	170	110	64,7
Olbersdorf	2 856	919	32,2	1 187	820	69,1	173	99	57,2
Oppach	1 199	688	57,4	908	637	70,2	102	51	50,0
Ostritz, Stadt	1 153	627	54,4	755	576	76,3	87	51	58,6
Oybin	669	469	70,1	604	443	73,3	44	26	59,1
Quitzdorf am See	574	477	83,1	529	444	83,9	42	33	78,6
Reichenbach/O.L., Stadt	2 307	1 370	59,4	1 763	1 294	73,4	148	76	51,4
Rietschen	1 266	832	65,7	999	783	78,4	106	49	46,2
Rosenbach	675	517	76,6	599	502	83,8	31	15	48,4
Rothenburg/O.L., Stadt	2 198	1 231	56,0	1 475	1 159	78,6	201	72	35,8
Schleife	1 247	824	66,1	1 033	763	73,9	85	61	71,8
Schönau-Berzdorf a. d. Eigen	742	504	67,9	405	334	82,5	323	170	52,6
Schönbach	504	407	80,8	448	376	83,9	43	31	72,1
Schöpstal	1 055	824	78,1	925	745	80,5	124	79	63,7
Seiffhennersdorf, Stadt	2 006	1 106	55,1	1 421	949	66,8	239	157	65,7
Trebendorf	416	343	82,5	368	307	83,4	45	36	80,0
Vierkirchen	745	580	77,9	670	555	82,8	34	25	73,5
Waldhufen	1 075	788	73,3	967	747	77,2	54	41	75,9
Weißkeißel	570	458	80,4	531	437	82,3	30	21	70,0
Weißwasser/O.L., Stadt	9 434	1 844	19,5	2 698	1 548	57,4	693	296	42,7
Zittau, Stadt	14 611	3 292	22,5	7 986	2 878	36,0	1 168	414	35,4
Zusammen	130 777	55 527	42,5	78 721	50 666	64,4	11 822	4 861	41,1

Noch: 14. Bewohnte Eigentümerwohnungen am 9. Mai 2011 nach Gemeinden und Eigentumsform

Kreisfreie Stadt Gemeinde Landkreis Land	Bewohnte Wohnungen			Darunter im Eigentum von ...					
	insgesamt	darunter		Privat- personen	darunter		Gemein- schaft von Wohn- nungs- eigen- tümern	darunter	
		Eigen- tümer- woh- nungen	Eigen- tümer- quote		Eigen- tümer- woh- nungen	Eigen- tümer- quote		Eigen- tümer- woh- nungen	Eigen- tümer- quote
	Anzahl		%	Anzahl		%	Anzahl		%
Landkreis Meißen									
Coswig, Stadt	10 324	2 761	26,7	3 516	2 302	65,5	1 704	459	26,9
Diera-Zehren	1 564	1 020	65,2	1 359	929	68,4	183	91	49,7
Ebersbach	1 821	1 272	69,9	1 552	1 211	78,0	98	61	62,2
Glaubitz	744	591	79,4	660	522	79,1	75	69	92,0
Gröditz, Stadt	4 004	1 157	28,9	1 391	1 006	72,3	277	151	54,5
Großenhain, Stadt	9 156	3 770	41,2	5 450	3 317	60,9	976	453	46,4
Hirschstein	949	665	70,1	740	609	82,3	84	56	66,7
Käbschütztal	1 200	762	63,5	965	684	70,9	172	78	45,3
Klipphausen	4 288	2 829	66,0	3 498	2 553	73,0	646	276	42,7
Lampertswalde	1 123	876	78,0	942	788	83,7	113	88	77,9
Lommatzsch, Stadt	2 464	1 147	46,6	1 798	997	55,5	259	150	57,9
Meißen, Stadt	14 359	2 948	20,5	6 689	2 365	35,4	2 545	583	22,9
Moritzburg	3 411	2 229	65,3	2 781	2 057	74,0	499	172	34,5
Niederau	1 791	1 031	57,6	1 267	924	72,9	369	107	29,0
Nossen, Stadt	5 096	2 462	48,3	3 610	2 261	62,6	556	201	36,2
Nünchritz	2 858	1 490	52,1	1 682	1 280	76,1	310	210	67,7
Priestewitz	1 385	928	67,0	1 124	854	76,0	107	74	69,2
Radebeul, Stadt	15 430	5 746	37,2	8 538	4 842	56,7	3 567	904	25,3
Radeburg, Stadt	3 421	1 581	46,2	2 150	1 498	69,7	381	83	21,8
Riesa, Stadt	17 303	4 003	23,1	6 115	3 091	50,5	2 605	912	35,0
Röderaue	1 302	795	61,1	881	721	81,8	113	74	65,5
Schönfeld	728	557	76,5	649	512	78,9	60	45	75,0
Stauchitz	1 418	943	66,5	1 206	851	70,6	162	92	56,8
Strehla, Stadt	1 786	979	54,8	1 362	865	63,5	208	114	54,8
Tauscha	567	458	80,8	474	395	83,3	90	63	70,0
Thiendorf	927	659	71,1	771	589	76,4	110	70	63,6
Weinböhla	4 494	2 673	59,5	3 400	2 449	72,0	959	224	23,4
Wülknitz	739	499	67,5	602	437	72,6	98	62	63,3
Zeithain	2 906	1 781	61,3	1 868	1 370	73,3	774	411	53,1
Zusammen	117 558	48 612	41,4	67 040	42 279	63,1	18 100	6 333	35,0
Landkreis Sächsische Schweiz-Osterzgebirge									
Altenberg, Stadt	3 846	2 142	55,7	2 640	1 888	71,5	442	254	57,5
Bad Gottleuba-Berggießhübel, Stadt	2 645	1 375	52,0	1 867	1 241	66,5	361	134	37,1
Bad Schandau, Stadt	1 987	896	45,1	1 398	775	55,4	286	121	42,3
Bahretal	973	602	61,9	807	563	69,8	88	39	44,3
Bannewitz	4 711	2 352	49,9	2 910	2 070	71,1	1 402	282	20,1
Dippoldiswalde, Stadt	6 687	3 090	46,2	4 295	2 781	64,7	677	309	45,6
Dohma	870	543	62,4	650	477	73,4	197	66	33,5
Dohna, Stadt	2 632	1 401	53,2	1 900	1 244	65,5	457	157	34,4
Dorfhain	485	310	63,9	380	286	75,3	30	24	80,0
Dürrröhrsdorf-Dittersbach	1 911	1 209	63,3	1 414	1 044	73,8	327	165	50,5
Freital, Stadt	19 054	5 447	28,6	8 393	4 620	55,0	3 401	827	24,3
Glashütte, Stadt	3 238	1 721	53,2	2 126	1 492	70,2	422	229	54,3
Gohrisch	934	603	64,6	795	543	68,3	117	60	51,3
Hartmannsdorf-Reichenau	480	352	73,3	405	294	72,6	75	58	77,3

Noch: 14. Bewohnte Eigentümerwohnungen am 9. Mai 2011 nach Gemeinden und Eigentumsform

Kreisfreie Stadt Gemeinde Landkreis Land	Bewohnte Wohnungen			Darunter im Eigentum von ...					
	insgesamt	darunter		Privat- personen	darunter		Gemein- schaft von Wohn- nungs- eigen- tümern	darunter	
		Eigen- tümer- woh- nungen	Eigen- tümer- quote		Eigen- tümer- woh- nungen	Eigen- tümer- quote		Eigen- tümer- woh- nungen	Eigen- tümer- quote
	Anzahl		%	Anzahl		%	Anzahl		%
noch: Landkreis Sächsische Schweiz-Osterzgebirge									
Heidenau, Stadt	8 613	1 236	14,4	2 166	935	43,2	1 293	301	23,3
Hermisdorf/Erzgeb.	384	246	64,1	294	218	74,1	31	28	90,3
Hohnstein, Stadt	1 513	985	65,1	1 222	865	70,8	179	120	67,0
Klingenberg	3 112	1 817	58,4	2 345	1 644	70,1	406	173	42,6
Königstein/Sächs. Schw., Stadt	1 127	522	46,3	784	448	57,1	186	74	39,8
Kreischa	1 951	1 131	58,0	1 532	1 020	66,6	282	111	39,4
Liebstadt, Stadt	599	404	67,4	497	358	72,0	56	46	82,1
Lohmen	1 428	852	59,7	1 003	767	76,5	138	85	61,6
Müglitztal	900	558	62,0	759	509	67,1	69	49	71,0
Neustadt i. Sa., Stadt	6 343	2 450	38,6	3 150	2 102	66,7	945	348	36,8
Pirna, Stadt	19 027	4 916	25,8	6 890	3 824	55,5	3 636	1 092	30,0
Rabenau, Stadt	1 953	1 069	54,7	1 536	940	61,2	229	129	56,3
Rathen, Kurort	176	106	60,2	161	106	65,8	-	-	-
Rathmannsdorf	444	248	55,9	383	223	58,2	48	25	52,1
Reinhardtsdorf-Schöna	652	440	67,5	567	385	67,9	77	55	71,4
Rosenthal-Bielatal	714	506	70,9	637	473	74,3	49	33	67,3
Sebnitz, Stadt	5 062	2 071	40,9	3 411	1 902	55,8	375	169	45,1
Stadt Wehlen, Stadt	743	415	55,9	595	345	58,0	108	70	64,8
Stolpen, Stadt	2 439	1 386	56,8	1 939	1 317	67,9	310	69	22,3
Struppen	1 099	738	67,2	909	684	75,2	120	54	45,0
Tharandt, Stadt	2 271	1 196	52,7	1 783	1 119	62,8	229	77	33,6
Wilsdruff, Stadt	6 071	2 802	46,2	3 977	2 540	63,9	1 529	262	17,1
Zusammen	117 074	48 137	41,1	66 520	42 042	63,2	18 577	6 095	32,8
Landkreis Leipzig									
Bad Lausick, Stadt	3 752	2 124	56,6	2 617	1 781	68,1	734	343	46,7
Belgershain	1 255	825	65,7	970	746	76,9	266	79	29,7
Bennewitz	2 250	1 420	63,1	1 775	1 305	73,5	254	115	45,3
Böhlen, Stadt	3 390	1 221	36,0	1 236	802	64,9	1 040	419	40,3
Borna, Stadt	10 140	2 797	27,6	4 137	2 261	54,7	1 185	536	45,2
Borsdorf	3 745	1 720	45,9	2 203	1 542	70,0	1 147	178	15,5
Brandis, Stadt	4 348	2 347	54,0	3 066	2 194	71,6	667	153	22,9
Colditz, Stadt	4 296	2 203	51,3	3 005	2 030	67,6	440	173	39,3
Deutzen	924	341	36,9	297	233	78,5	221	108	48,9
Elstertrebnitz	575	458	79,7	476	424	89,1	48	34	70,8
Espenhain	1 125	583	51,8	692	552	79,8	84	31	36,9
Frohburg, Stadt	4 684	3 088	65,9	3 717	2 799	75,3	499	289	57,9
Geithain, Stadt	2 734	1 334	48,8	1 500	995	66,3	655	339	51,8
Grimma, Stadt	13 802	6 474	46,9	8 867	5 884	66,4	1 497	590	39,4
Groitzsch, Stadt	3 711	1 984	53,5	2 319	1 596	68,8	877	388	44,2
Großpösna	2 244	1 776	79,1	1 965	1 706	86,8	189	70	37,0
Kitzscher, Stadt	2 756	1 091	39,6	1 192	879	73,7	418	212	50,7
Kohren-Sahlis, Stadt	1 165	831	71,3	948	749	79,0	156	82	52,6
Lossatal	2 727	1 858	68,1	2 258	1 763	78,1	183	95	51,9
Machern	2 943	1 697	57,7	1 955	1 583	81,0	764	114	14,9
Markkleeberg, Stadt	11 672	3 776	32,4	5 364	3 143	58,6	2 911	633	21,7

Noch: 14. Bewohnte Eigentümerwohnungen am 9. Mai 2011 nach Gemeinden und Eigentumsform

Kreisfreie Stadt Gemeinde Landkreis Land	Bewohnte Wohnungen			Darunter im Eigentum von ...					
	insgesamt	darunter		Privat- personen	darunter		Gemein- schaft von Wohn- nungs- eigen- tümern	darunter	
		Eigen- tümer- woh- nungen	Eigen- tümer- quote		Eigen- tümer- woh- nungen	Eigen- tümer- quote		Eigen- tümer- woh- nungen	Eigen- tümer- quote
	Anzahl	%		Anzahl	%		Anzahl	%	
	noch: Landkreis Leipzig								
Markranstädt, Stadt	7 215	3 413	47,3	4 858	3 146	64,8	1 192	267	22,4
Narsdorf	769	521	67,8	603	452	75,0	93	69	74,2
Naunhof, Stadt	3 860	2 026	52,5	2 534	1 901	75,0	613	125	20,4
Neukieritzsch	2 818	1 403	49,8	1 503	892	59,3	942	511	54,2
Otterwisch	609	434	71,3	526	381	72,4	77	53	68,8
Parthenstein	1 532	1 179	77,0	1 340	1 070	79,9	121	109	90,1
Pegau, Stadt	3 032	1 636	54,0	2 038	1 316	64,6	666	320	48,0
Regis-Breitungen, Stadt	1 966	915	46,5	1 101	747	67,8	429	168	39,2
Rötha, Stadt	1 806	827	45,8	1 100	691	62,8	276	136	49,3
Thallwitz	1 605	1 147	71,5	1 317	1 016	77,1	217	131	60,4
Trebsen/Mulde, Stadt	1 820	1 106	60,8	1 440	1 007	69,9	183	99	54,1
Wurzen, Stadt	8 633	2 553	29,6	4 331	2 176	50,2	1 388	377	27,2
Zwenkau, Stadt	4 218	2 200	52,2	2 455	1 729	70,4	1 215	471	38,8
Zusammen	124 121	59 308	47,8	75 705	51 491	68,0	21 647	7 817	36,1
	Landkreis Nordsachsen								
Arzberg	905	632	69,8	779	607	77,9	58	25	43,1
Bad Dübener, Stadt	3 912	1 640	41,9	2 111	1 493	70,7	377	147	39,0
Beilrode	1 972	1 294	65,6	1 721	1 206	70,1	144	88	61,1
Belgern-Schildau, Stadt	3 573	2 542	71,1	2 981	2 270	76,1	419	272	64,9
Cavertitz	975	736	75,5	816	649	79,5	135	87	64,4
Dahlen, Stadt	2 044	1 379	67,5	1 689	1 256	74,4	237	123	51,9
Delitzsch, Stadt	12 314	4 132	33,6	5 507	3 354	60,9	1 973	778	39,4
Doberschütz	1 804	1 420	78,7	1 651	1 347	81,6	102	73	71,6
Dommitzsch, Stadt	1 287	753	58,5	954	704	73,8	98	49	50,0
Dreiheide	865	697	80,6	760	652	85,8	48	45	93,8
Eilenburg, Stadt	8 002	2 259	28,2	3 965	1 928	48,6	1 184	331	28,0
Elsnig	621	457	73,6	554	423	76,4	49	34	69,4
Jesewitz	1 277	952	74,5	1 113	901	81,0	114	51	44,7
Krostitz	1 685	1 133	67,2	1 426	1 025	71,9	235	108	46,0
Laußig	1 814	1 167	64,3	1 253	1 082	86,4	130	85	65,4
Liebschützberg	1 374	1 008	73,4	1 126	901	80,0	203	107	52,7
Löbnitz	897	653	72,8	668	579	86,7	207	74	35,7
Mockrehna	2 213	1 608	72,7	1 805	1 473	81,6	310	135	43,5
Mügelin, Stadt	2 942	1 610	54,7	2 281	1 502	65,8	265	108	40,8
Naundorf	1 032	731	70,8	778	642	82,5	160	89	55,6
Oschatz, Stadt	7 471	2 573	34,4	3 828	2 144	56,0	1 061	429	40,4
Rackwitz	2 344	1 164	49,7	1 270	970	76,4	551	194	35,2
Schkeuditz, Stadt	8 330	3 354	40,3	4 290	3 039	70,8	1 437	315	21,9
Schönwölkau	1 091	739	67,7	865	663	76,6	153	76	49,7
Taucha, Stadt	6 966	2 828	40,6	3 791	2 522	66,5	1 595	306	19,2
Torgau, Stadt	9 968	3 019	30,3	4 091	2 422	59,2	1 524	597	39,2
Trossin	622	513	82,5	519	441	85,0	100	72	72,0
Wermisdorf	2 451	1 650	67,3	1 938	1 482	76,5	334	168	50,3
Wiedemar	2 340	1 576	67,4	1 837	1 407	76,6	442	169	38,2
Zschepplin	1 354	902	66,6	1 109	840	75,7	196	62	31,6
Zusammen	94 445	45 121	47,8	57 476	39 924	69,5	13 841	5 197	37,5
Sachsen	2 016 710	669 672	33,2	982 083	575 778	58,6	370 274	93 894	25,4

15. Mietwohnungen in Wohngebäuden am 9. Mai 2011 nach Gemeinden und Eigentumsform

Kreisfreie Stadt Gemeinde Landkreis Land	Insgesamt	Davon					
		natürliche Personen		Wohnungs- unternehmen		sonstige Eigentumsform	
		Anzahl	%	Anzahl	%	Anzahl	%
Kreisfreie Städte							
Chemnitz, Stadt	107 400	47 399	44,1	55 342	51,5	4 659	4,3
Dresden, Stadt	229 749	103 814	45,2	109 594	47,7	16 341	7,1
Leipzig, Stadt	242 486	124 732	51,4	106 268	43,8	11 486	4,7
Erzgebirgskreis							
Amtsberg	710	610	85,9	85	12,0	15	2,1
Annaberg-Buchholz, Stadt	7 812	4 049	51,8	3 559	45,6	204	2,6
Aue, Stadt	7 112	2 975	41,8	3 751	52,7	386	5,4
Auerbach	668	414	62,0	236	35,3	18	2,7
Bad Schlema	1 471	652	44,3	810	55,1	9	0,6
Bärenstein	657	611	93,0	37	5,6	9	1,4
Bockau	389	371	95,4	18	4,6	-	-
Börnichen/Erzgeb.	166	151	91,0	6	3,6	9	5,4
Borstendorf	273	216	79,1	42	15,4	15	5,5
Breitenbrunn/Erzgeb.	1 451	906	62,4	404	27,8	141	9,7
Burkhardtsdorf	1 506	1 217	80,8	255	16,9	34	2,3
Crottendorf	799	673	84,2	102	12,8	24	3,0
Deutschneudorf	211	141	66,8	49	23,2	21	10,0
Drebach	1 159	779	67,2	338	29,2	42	3,6
Ehrenfriedersdorf, Stadt	1 635	856	52,4	776	47,5	3	0,2
Eibenstock, Stadt	1 979	1 447	73,1	475	24,0	57	2,9
Elterlein, Stadt	564	494	87,6	67	11,9	3	0,5
Gelenau/Erzgeb.	1 265	622	49,2	640	50,6	3	0,2
Geyer, Stadt	969	626	64,6	249	25,7	94	9,7
Gornau/Erzgeb.	652	514	78,8	109	16,7	29	4,4
Gornsdorf	559	445	79,6	69	12,3	45	8,1
Großolbersdorf	535	350	65,4	173	32,3	12	2,2
Großrückerswalde	636	430	67,6	200	31,4	6	0,9
Grünhain-Beierfeld, Stadt	1 412	960	68,0	280	19,8	172	12,2
Grünhainichen	485	303	62,5	164	33,8	18	3,7
Heidersdorf	138	64	46,4	65	47,1	9	6,5
Hohndorf	1 009	802	79,5	155	15,4	52	5,2
Jahnsdorf/Erzgeb.	912	732	80,3	174	19,1	6	0,7
Johanngeorgenstadt, Stadt	1 621	755	46,6	797	49,2	69	4,3
Jöhstadt, Stadt	538	502	93,3	27	5,0	9	1,7
Königswalde	271	268	98,9	3	1,1	-	-
Lauter-Bernsbach, Stadt	2 035	1 338	65,7	586	28,8	111	5,5
Lößnitz, Stadt	3 088	1 658	53,7	1 406	45,5	24	0,8
Lugau/Erzgeb., Stadt	2 563	1 191	46,5	1 322	51,6	50	2,0
Marienberg, Stadt	4 556	1 925	42,3	2 436	53,5	195	4,3
Mildenaue	464	419	90,3	45	9,7	-	-
Neukirchen/Erzgeb.	1 630	1 140	69,9	460	28,2	30	1,8
Niederdorf	267	197	73,8	70	26,2	-	-
Niederwürschnitz	721	471	65,3	228	31,6	22	3,1
Oberwiesenthal, Kurort, Stadt	635	522	82,2	55	8,7	58	9,1
Oelsnitz/Erzgeb., Stadt	3 365	2 198	65,3	1 033	30,7	134	4,0
Olbernhau, Stadt	2 988	1 484	49,7	1 457	48,8	47	1,6

Noch: 15. Mietwohnungen in Wohngebäuden am 9. Mai 2011 nach Gemeinden und Eigentumsform

Kreisfreie Stadt Gemeinde Landkreis Land	Insgesamt	Davon					
		natürliche Personen		Wohnungs- unternehmen		sonstige Eigentumsform	
		absolut	%	absolut	%	absolut	%
noch: Erzgebirgskreis							
Pfaffroda	319	241	75,5	58	18,2	20	6,3
Pockau-Lengefeld, Stadt	1 682	1 024	60,9	614	36,5	44	2,6
Raschau-Markersbach	1 437	597	41,5	837	58,2	3	0,2
Scheibenberg, Stadt	441	355	80,5	83	18,8	3	0,7
Schlettau, Stadt	497	391	78,7	97	19,5	9	1,8
Schneeberg, Stadt	5 086	1 744	34,3	3 174	62,4	168	3,3
Schönheide	1 240	872	70,3	346	27,9	22	1,8
Schwarzenberg/Erzgeb., Stadt	6 412	2 557	39,9	3 788	59,1	67	1,0
Sehmatal	1 517	1 012	66,7	486	32,0	19	1,3
Seiffen/Erzgeb., Kurort	391	241	61,6	138	35,3	12	3,1
Stollberg/Erzgeb., Stadt	3 706	1 316	35,5	2 315	62,5	75	2,0
Stützengrün	557	539	96,8	-	-	18	3,2
Tannenberg	167	139	83,2	19	11,4	9	5,4
Thalheim/Erzgeb., Stadt	2 238	979	43,7	1 231	55,0	28	1,3
Thermalbad Wiesenbad	686	641	93,4	13	1,9	32	4,7
Thum, Stadt	1 192	1 023	85,8	16	1,3	153	12,8
Wolkenstein, Stadt	923	757	82,0	153	16,6	13	1,4
Zschopau, Stadt	3 455	970	28,1	2 458	71,1	27	0,8
Zschorlau	1 077	749	69,5	280	26,0	48	4,5
Zwönitz, Stadt	3 286	1 598	48,6	1 669	50,8	19	0,6
Zusammen	98 185	54 223	55,2	40 988	41,7	2 974	3,0
Landkreis Mittelsachsen							
Altmittweida	334	306	91,6	16	4,8	12	3,6
Augustusburg, Stadt	1 096	804	73,4	277	25,3	15	1,4
Bobritzsch-Hilbersdorf	1 075	855	79,5	196	18,2	24	2,2
Brand-Erbisdorf, Stadt	3 367	1 118	33,2	2 212	65,7	37	1,1
Burgstädt, Stadt	3 387	2 101	62,0	1 229	36,3	57	1,7
Claußnitz	632	471	74,5	45	7,1	116	18,4
Döbeln, Stadt	8 349	3 789	45,4	4 351	52,1	209	2,5
Dorfchemnitz	207	160	77,3	44	21,3	3	1,4
Eppendorf	928	602	64,9	304	32,8	22	2,4
Erlau	407	361	88,7	40	9,8	6	1,5
Flöha, Stadt	4 246	1 513	35,6	2 644	62,3	89	2,1
Frankenberg/Sa., Stadt	5 205	2 529	48,6	2 478	47,6	198	3,8
Frauenstein, Stadt	487	364	74,7	111	22,8	12	2,5
Freiberg, Stadt	17 919	6 617	36,9	8 990	50,2	2 312	12,9
Geringswalde, Stadt	1 165	749	64,3	337	28,9	79	6,8
Großhartmannsdorf	347	293	84,4	48	13,8	6	1,7
Großschirma, Stadt	866	798	92,1	56	6,5	12	1,4
Großweitzschen	515	310	60,2	88	17,1	117	22,7
Hainichen, Stadt	2 387	1 199	50,2	1 124	47,1	64	2,7
Halsbrücke	866	660	76,2	196	22,6	10	1,2
Hartha, Stadt	2 084	971	46,6	1 033	49,6	80	3,8
Hartmannsdorf	1 314	983	74,8	313	23,8	18	1,4
Königsfeld	144	126	87,5	6	4,2	12	8,3
Königshain-Wiederau	345	294	85,2	48	13,9	3	0,9

Noch: 15. Mietwohnungen in Wohngebäuden am 9. Mai 2011 nach Gemeinden und Eigentumsform

Kreisfreie Stadt Gemeinde Landkreis Land	Insgesamt	Davon					
		natürliche Personen		Wohnungs- unternehmen		sonstige Eigentumsform	
		absolut	%	absolut	%	absolut	%
noch: Landkreis Mittelsachsen							
Kriebstein	362	157	43,4	202	55,8	3	0,8
Leisnig, Stadt	2 232	1 152	51,6	835	37,4	245	11,0
Leubsdorf	725	575	79,3	115	15,9	35	4,8
Lichtenau	977	855	87,5	86	8,8	36	3,7
Lichtenberg/Erzgeb.	420	381	90,7	17	4,0	22	5,2
Lunzenau, Stadt	1 045	590	56,5	438	41,9	17	1,6
Mittweida, Stadt	5 801	2 808	48,4	2 826	48,7	167	2,9
Mochau	271	240	88,6	10	3,7	21	7,7
Mühlau	369	302	81,8	64	17,3	3	0,8
Mulda/Sa.	527	352	66,8	157	29,8	18	3,4
Neuhausen/Erzgeb.	563	365	64,8	186	33,0	12	2,1
Niederwiesa	983	740	75,3	227	23,1	16	1,6
Oberschöna	477	345	72,3	123	25,8	9	1,9
Oederan, Stadt	2 160	1 115	51,6	1 024	47,4	21	1,0
Ostrau	652	499	76,5	114	17,5	39	6,0
Penig, Stadt	2 544	1 215	47,8	1 292	50,8	37	1,5
Rechenberg-Bienenmühle	420	330	78,6	78	18,6	12	2,9
Reinsberg	404	362	89,6	33	8,2	9	2,2
Rochlitz, Stadt	2 110	798	37,8	1 236	58,6	76	3,6
Rossau	569	410	72,1	150	26,4	9	1,6
Roßwein, Stadt	2 140	1 498	70,0	621	29,0	21	1,0
Sayda, Stadt	304	236	77,6	39	12,8	29	9,5
Seelitz	227	190	83,7	25	11,0	12	5,3
Striegistal	636	457	71,9	146	23,0	33	5,2
Taura	481	390	81,1	75	15,6	16	3,3
Waldheim, Stadt	2 886	1 849	64,1	919	31,8	118	4,1
Wechselburg	338	234	69,2	101	29,9	3	0,9
Weißenborn/Erzgeb.	549	388	70,7	151	27,5	10	1,8
Zettlitz	104	95	91,3	-	-	9	8,7
Zschaitz-Ottewig	189	159	84,1	24	12,7	6	3,2
Zusammen	89 137	47 060	52,8	37 500	42,1	4 577	5,1
Vogtlandkreis							
Adorf/Vogtl., Stadt	1 462	616	42,1	825	56,4	21	1,4
Auerbach/Vogtl., Stadt	6 265	2 984	47,6	3 239	51,7	42	0,7
Bad Brambach	342	198	57,9	135	39,5	9	2,6
Bad Elster, Stadt	1 237	499	40,3	728	58,9	10	0,8
Bergen	153	144	94,1	-	-	9	5,9
Bösenbrunn	121	100	82,6	3	2,5	18	14,9
Eichigt	129	105	81,4	24	18,6	-	-
Ellefeld	632	471	74,5	161	25,5	-	-
Elsterberg, Stadt	1 162	817	70,3	314	27,0	31	2,7
Falkenstein/Vogtl., Stadt	2 661	2 114	79,4	473	17,8	74	2,8
Grünbach, Höhenluftkurort	215	215	100	-	-	-	-
Heinsdorfergrund	298	258	86,6	34	11,4	6	2,0
Klingenthal, Stadt	2 462	1 267	51,5	1 160	47,1	35	1,4
Lengenfeld, Stadt	1 585	1 250	78,9	308	19,4	27	1,7

Noch: 15. Mietwohnungen in Wohngebäuden am 9. Mai 2011 nach Gemeinden und Eigentumsform

Kreisfreie Stadt Gemeinde Landkreis Land	Insgesamt	Davon					
		natürliche Personen		Wohnungs- unternehmen		sonstige Eigentumsform	
		absolut	%	absolut	%	absolut	%
noch: Vogtlandkreis							
Limbach	164	161	98,2	3	1,8	-	-
Markneukirchen, Stadt	1 844	1 287	69,8	473	25,7	84	4,6
Mühlental	115	112	97,4	3	2,6	-	-
Muldenhammer	594	382	64,3	203	34,2	9	1,5
Mylau, Stadt	768	686	89,3	36	4,7	46	6,0
Netzschkau, Stadt	1 020	730	71,6	229	22,5	61	6,0
Neuensalz	287	244	85,0	29	10,1	14	4,9
Neumark	497	412	82,9	79	15,9	6	1,2
Neustadt/Vogtl.	144	109	75,7	35	24,3	-	-
Oelsnitz/Vogtl., Stadt	3 268	1 715	52,5	1 498	45,8	55	1,7
Pausa-Mühltroff, Stadt	932	611	65,6	257	27,6	64	6,9
Plauen, Stadt	27 221	13 637	50,1	12 441	45,7	1 143	4,2
Pöhl	476	408	85,7	58	12,2	10	2,1
Reichenbach im Vogtland, Stadt	7 389	2 890	39,1	4 203	56,9	296	4,0
Reuth	97	56	57,7	38	39,2	3	3,1
Rodewisch, Stadt	1 833	1 036	56,5	749	40,9	48	2,6
Rosenbach/Vogtl.	784	603	76,9	172	21,9	9	1,1
Schöneck/Vogtl., Stadt	776	450	58,0	320	41,2	6	0,8
Steinberg	517	383	74,1	128	24,8	6	1,2
Theuma	126	126	100	-	-	-	-
Tirpersdorf	161	158	98,1	-	-	3	1,9
Treuen, Stadt	1 856	1 287	69,3	540	29,1	29	1,6
Triebel/Vogtl.	210	123	58,6	84	40,0	3	1,4
Weischlitz	906	503	55,5	394	43,5	9	1,0
Werda	198	164	82,8	34	17,2	-	-
Zusammen	70 907	39 311	55,4	29 410	41,5	2 186	3,1
Landkreis Zwickau							
Bernsdorf	349	309	88,5	25	7,2	15	4,3
Callenberg	744	621	83,5	111	14,9	12	1,6
Crimmitschau, Stadt	6 114	3 713	60,7	2 327	38,1	74	1,2
Crinitzberg	308	302	98,1	6	1,9	-	-
Dennheritz	209	176	84,2	6	2,9	27	12,9
Fraureuth	1 355	716	52,8	633	46,7	6	0,4
Gersdorf	940	808	86,0	96	10,2	36	3,8
Glauchau, Stadt	7 516	4 395	58,5	3 031	40,3	90	1,2
Hartenstein, Stadt	974	761	78,1	183	18,8	30	3,1
Hartmannsdorf b. Kirchberg	183	177	96,7	-	-	6	3,3
Hirschfeld	181	151	83,4	24	13,3	6	3,3
Hohenstein-Ernstthal, Stadt	4 959	2 349	47,4	2 485	50,1	125	2,5
Kirchberg, Stadt	2 167	1 382	63,8	720	33,2	65	3,0
Langenbernsdorf	412	340	82,5	40	9,7	32	7,8
Langenweißbach	445	345	77,5	94	21,1	6	1,3
Lichtenstein/Sa., Stadt	3 972	1 832	46,1	2 096	52,8	44	1,1
Lichtentanne	1 412	1 123	79,5	283	20,0	6	0,4
Limbach-Oberfrohna, Stadt	7 878	4 521	57,4	3 232	41,0	125	1,6
Meerane, Stadt	5 422	2 903	53,5	2 454	45,3	65	1,2

Noch: 15. Mietwohnungen in Wohngebäuden am 9. Mai 2011 nach Gemeinden und Eigentumsform

Kreisfreie Stadt Gemeinde Landkreis Land	Insgesamt	Davon					
		natürliche Personen		Wohnungs- unternehmen		sonstige Eigentumsform	
		absolut	%	absolut	%	absolut	%
noch: Landkreis Zwickau							
Mülsen	1 993	1 739	87,3	197	9,9	57	2,9
Neukirchen/Pleiße	1 011	816	80,7	179	17,7	16	1,6
Niederfrohna	390	348	89,2	27	6,9	15	3,8
Oberlungwitz, Stadt	1 548	890	57,5	612	39,5	46	3,0
Oberwiera	129	89	69,0	40	31,0	-	-
Reinsdorf	1 828	1 350	73,9	456	24,9	22	1,2
Remse	360	287	79,7	67	18,6	6	1,7
Schönberg	117	93	79,5	21	17,9	3	2,6
St. Egidien	885	493	55,7	358	40,5	34	3,8
Waldenburg, Stadt	893	579	64,8	308	34,5	6	0,7
Werdau, Stadt	6 992	4 130	59,1	2 665	38,1	197	2,8
Wildenfels, Stadt	655	594	90,7	36	5,5	25	3,8
Wilkau-Haßlau, Stadt	3 776	2 061	54,6	1 664	44,1	51	1,4
Zwickau, Stadt	37 713	19 000	50,4	17 794	47,2	919	2,4
Zusammen	103 830	59 393	57,2	42 270	40,7	2 167	2,1
Landkreis Bautzen							
Arnsdorf	970	807	83,2	148	15,3	15	1,5
Bautzen, Stadt	16 155	5 695	35,3	9 994	61,9	466	2,9
Bernsdorf, Stadt	1 297	689	53,1	495	38,2	113	8,7
Bischofswerda, Stadt	3 707	1 505	40,6	2 100	56,6	102	2,8
Brettnig-Hauswalde	485	374	77,1	68	14,0	43	8,9
Burkau	289	262	90,7	12	4,2	15	5,2
Crostwitz	48	48	100	-	-	-	-
Cunewalde	1 014	537	53,0	462	45,6	15	1,5
Demitz-Thumitz	612	333	54,4	273	44,6	6	1,0
Doberschau-Gaußig	652	593	91,0	50	7,7	9	1,4
Elsterheide	322	322	100	-	-	-	-
Elstra, Stadt	404	249	61,6	139	34,4	16	4,0
Frankenthal	113	103	91,2	7	6,2	3	2,7
Göda	428	231	54,0	114	26,6	83	19,4
Großdubrau	617	340	55,1	277	44,9	-	-
Großharthau	375	309	82,4	57	15,2	9	2,4
Großnaundorf	121	114	94,2	7	5,8	-	-
Großpostwitz/O.L.	565	496	87,8	57	10,1	12	2,1
Großröhrsdorf, Stadt	1 671	1 137	68,0	458	27,4	76	4,5
Haselbachtal	488	456	93,4	23	4,7	9	1,8
Hochkirch	234	202	86,3	13	5,6	19	8,1
Hoyerswerda, Stadt	15 886	1 747	11,0	13 918	87,6	221	1,4
Kamenz, Stadt	4 991	2 154	43,2	2 421	48,5	416	8,3
Königsbrück, Stadt	1 010	714	70,7	232	23,0	64	6,3
Königswartha	828	340	41,1	455	55,0	33	4,0
Kubschütz	285	221	77,5	54	18,9	10	3,5
Laußnitz	196	187	95,4	6	3,1	3	1,5
Lauta, Stadt	2 450	591	24,1	1 358	55,4	501	20,4
Lichtenberg	285	236	82,8	42	14,7	7	2,5
Lohsa	671	554	82,6	117	17,4	-	-

Noch: 15. Mietwohnungen in Wohngebäuden am 9. Mai 2011 nach Gemeinden und Eigentumsform

Kreisfreie Stadt Gemeinde Landkreis Land	Insgesamt	Davon					
		natürliche Personen		Wohnungs- unternehmen		sonstige Eigentumsform	
		absolut	%	absolut	%	absolut	%
noch: Landkreis Bautzen							
Malschwitz	566	317	56,0	230	40,6	19	3,4
Nebelschütz	101	95	94,1	6	5,9	-	-
Neschwitz	246	201	81,7	27	11,0	18	7,3
Neukirch	225	215	95,6	6	2,7	4	1,8
Neukirch/Lausitz	1 022	467	45,7	537	52,5	18	1,8
Obergurig	272	208	76,5	58	21,3	6	2,2
Ohorn	349	301	86,2	24	6,9	24	6,9
Oßling	261	153	58,6	102	39,1	6	2,3
Ottendorf-Okrilla	1 835	1 287	70,1	511	27,8	37	2,0
Panschwitz-Kuckau	189	186	98,4	-	-	3	1,6
Pulsnitz, Stadt	1 736	1 169	67,3	477	27,5	90	5,2
Puschwitz	139	139	100	-	-	-	-
Räckelwitz	48	39	81,3	-	-	9	18,8
Radeberg, Stadt	5 898	2 709	45,9	3 055	51,8	134	2,3
Radibor	282	189	67,0	51	18,1	42	14,9
Ralbitz-Rosenthal	85	76	89,4	9	10,6	-	-
Rammenau	153	150	98,0	-	-	3	2,0
Schirgiswalde-Kirschau, Stadt	1 159	804	69,4	309	26,7	46	4,0
Schmölln-Putzkau	392	318	81,1	61	15,6	13	3,3
Schönheide	253	215	85,0	38	15,0	-	-
Schwepnitz	406	205	50,5	201	49,5	-	-
Sohland a. d. Spree	950	631	66,4	284	29,9	35	3,7
Spreetal	204	125	61,3	76	37,3	3	1,5
Steina	155	155	100	-	-	-	-
Steinigwolmsdorf	338	297	87,9	32	9,5	9	2,7
Wachau	697	670	96,1	16	2,3	11	1,6
Weißenberg, Stadt	397	324	81,6	64	16,1	9	2,3
Wilthen, Stadt	1 780	252	14,2	1 432	80,4	96	5,4
Wittichenau, Stadt	767	566	73,8	186	24,3	15	2,0
Zusammen	78 074	34 009	43,6	41 149	52,7	2 916	3,7
Landkreis Görlitz							
Bad Muskau, Stadt	992	442	44,6	502	50,6	48	4,8
Beiersdorf	130	76	58,5	51	39,2	3	2,3
Bernstadt a. d. Eigen, Stadt	553	523	94,6	27	4,9	3	0,5
Bertsdorf-Hörnitz	216	200	92,6	10	4,6	6	2,8
Boxberg/O.L.	784	289	36,9	489	62,4	6	0,8
Dürrhennersdorf	167	93	55,7	74	44,3	-	-
Ebersbach-Neugersdorf, Stadt	3 965	1 347	34,0	2 490	62,8	128	3,2
Gablenz	137	134	97,8	-	-	3	2,2
Görlitz, Stadt	24 181	10 853	44,9	11 703	48,4	1 625	6,7
Groß Düben	83	83	100	-	-	-	-
Großschönau	1 395	741	53,1	654	46,9	-	-
Großschweidnitz	171	140	81,9	31	18,1	-	-
Hähnichen	117	94	80,3	20	17,1	3	2,6
Hainewalde	147	143	97,3	4	2,7	-	-
Herrnhut, Stadt	912	550	60,3	97	10,6	265	29,1

Noch: 15. Mietwohnungen in Wohngebäuden am 9. Mai 2011 nach Gemeinden und Eigentumsform

Kreisfreie Stadt Gemeinde Landkreis Land	Insgesamt	Davon					
		natürliche Personen		Wohnungs- unternehmen		sonstige Eigentumsform	
		absolut	%	absolut	%	absolut	%
noch: Landkreis Görlitz							
Hohendubrau	200	140	70,0	24	12,0	36	18,0
Horka	186	144	77,4	27	14,5	15	8,1
Jonsdorf, Kurort	231	190	82,3	28	12,1	13	5,6
Kodersdorf	370	271	73,2	81	21,9	18	4,9
Königshain	127	117	92,1	6	4,7	4	3,1
Kottmar	980	841	85,8	121	12,3	18	1,8
Krauschwitz	484	393	81,2	91	18,8	-	-
Kreba-Neudorf	61	61	100	-	-	-	-
Lawalde	159	159	100	-	-	-	-
Leutersdorf	582	483	83,0	88	15,1	11	1,9
Löbau, Stadt	5 660	2 014	35,6	3 506	61,9	140	2,5
Markersdorf	406	323	79,6	45	11,1	38	9,4
Mittelherwigsdorf	443	339	76,5	80	18,1	24	5,4
Mücka	100	87	87,0	13	13,0	-	-
Neißeau	164	149	90,9	9	5,5	6	3,7
Neusalza-Spremberg, Stadt	557	466	83,7	81	14,5	10	1,8
Niesky, Stadt	2 511	583	23,2	1 886	75,1	42	1,7
Oderwitz	877	605	69,0	254	29,0	18	2,1
Olbersdorf	1 937	441	22,8	1 489	76,9	7	0,4
Oppach	511	322	63,0	189	37,0	-	-
Ostritz, Stadt	526	215	40,9	282	53,6	29	5,5
Oybin	200	179	89,5	15	7,5	6	3,0
Quitzdorf am See	97	94	96,9	3	3,1	-	-
Reichenbach/O.L., Stadt	937	541	57,7	290	30,9	106	11,3
Rietschen	434	273	62,9	142	32,7	19	4,4
Rosenbach	158	113	71,5	42	26,6	3	1,9
Rothenburg/O.L., Stadt	967	445	46,0	369	38,2	153	15,8
Schleife	423	294	69,5	120	28,4	9	2,1
Schönau-Berzdorf a. d. Eigen	238	224	94,1	7	2,9	7	2,9
Schönbach	97	84	86,6	13	13,4	-	-
Schöpstal	231	225	97,4	-	-	6	2,6
Seifhennersdorf, Stadt	900	554	61,6	259	28,8	87	9,7
Trebendorf	73	70	95,9	3	4,1	-	-
Vierkirchen	165	124	75,2	41	24,8	-	-
Waldhufen	287	233	81,2	48	16,7	6	2,1
Weißkeißel	112	103	92,0	3	2,7	6	5,4
Weißwasser/O.L., Stadt	7 590	1 547	20,4	5 957	78,5	86	1,1
Zittau, Stadt	11 319	5 862	51,8	4 898	43,3	559	4,9
Zusammen	75 250	35 016	46,5	36 662	48,7	3 572	4,7
Landkreis Meißen							
Coswig, Stadt	7 563	2 459	32,5	5 004	66,2	100	1,3
Diera-Zehren	544	522	96,0	12	2,2	10	1,8
Ebersbach	549	378	68,9	133	24,2	38	6,9
Glaubitz	153	144	94,1	9	5,9	-	-
Gröditz, Stadt	2 847	511	17,9	2 327	81,7	9	0,3
Großenhain, Stadt	5 386	2 656	49,3	2 494	46,3	236	4,4

Noch: 15. Mietwohnungen in Wohngebäuden am 9. Mai 2011 nach Gemeinden und Eigentumsform

Kreisfreie Stadt Gemeinde Landkreis Land	Insgesamt	Davon					
		natürliche Personen		Wohnungs- unternehmen		sonstige Eigentumsform	
		absolut	%	absolut	%	absolut	%
noch: Landkreis Meißen							
Hirschstein	284	159	56,0	41	14,4	84	29,6
Käbschütztal	438	375	85,6	54	12,3	9	2,1
Klipphausen	1 459	1 315	90,1	79	5,4	65	4,5
Lampertswalde	247	179	72,5	41	16,6	27	10,9
Lommatzsch, Stadt	1 317	910	69,1	351	26,7	56	4,3
Meißen, Stadt	11 411	6 286	55,1	4 552	39,9	573	5,0
Moritzburg	1 182	1 051	88,9	98	8,3	33	2,8
Niederau	760	605	79,6	137	18,0	18	2,4
Nossen, Stadt	2 634	1 704	64,7	855	32,5	75	2,8
Nünchritz	1 368	502	36,7	860	62,9	6	0,4
Priestewitz	457	303	66,3	69	15,1	85	18,6
Radebeul, Stadt	9 684	6 359	65,7	3 031	31,3	294	3,0
Radeburg, Stadt	1 840	950	51,6	842	45,8	48	2,6
Riesa, Stadt	13 300	4 717	35,5	7 768	58,4	815	6,1
Röderaue	507	199	39,3	305	60,2	3	0,6
Schönfeld	171	152	88,9	7	4,1	12	7,0
Stauchitz	475	425	89,5	41	8,6	9	1,9
Strehla, Stadt	807	591	73,2	185	22,9	31	3,8
Tauscha	109	106	97,2	3	2,8	-	-
Thiendorf	268	222	82,8	28	10,4	18	6,7
Weinböhla	1 821	1 686	92,6	93	5,1	42	2,3
Wülknitz	240	201	83,8	28	11,7	11	4,6
Zeithain	1 125	861	76,5	214	19,0	50	4,4
Zusammen	68 946	36 528	53,0	29 661	43,0	2 757	4,0
Landkreis Sächsische Schweiz-Osterzgebirge							
Altenberg, Stadt	1 704	940	55,2	718	42,1	46	2,7
Bad Gottleuba-Berggießhübel, Stadt	1 270	853	67,2	325	25,6	92	7,2
Bad Schandau, Stadt	1 091	788	72,2	188	17,2	115	10,5
Bahretal	371	293	79,0	72	19,4	6	1,6
Bannewitz	2 359	1 960	83,1	345	14,6	54	2,3
Dippoldiswalde, Stadt	3 597	1 882	52,3	1 605	44,6	110	3,1
Dohma	327	304	93,0	16	4,9	7	2,1
Dohna, Stadt	1 231	956	77,7	211	17,1	64	5,2
Dorfhain	175	100	57,1	3	1,7	72	41,1
Dürrröhrsdorf-Dittersbach	702	532	75,8	148	21,1	22	3,1
Freital, Stadt	13 607	6 347	46,6	6 949	51,1	311	2,3
Glashütte, Stadt	1 517	827	54,5	630	41,5	60	4,0
Gohrisch	331	309	93,4	12	3,6	10	3,0
Hartmannsdorf-Reichenau	128	128	100	-	-	-	-
Heidenau, Stadt	7 377	2 223	30,1	4 992	67,7	162	2,2
Hermisdorf/Erzgeb.	138	79	57,2	44	31,9	15	10,9
Hohnstein, Stadt	528	416	78,8	75	14,2	37	7,0
Klingenberg	1 295	934	72,1	310	23,9	51	3,9
Königstein/Sächs. Schw., Stadt	605	448	74,0	115	19,0	42	6,9
Kreischa	820	683	83,3	106	12,9	31	3,8
Liebstadt, Stadt	195	149	76,4	43	22,1	3	1,5

Noch: 15. Mietwohnungen in Wohngebäuden am 9. Mai 2011 nach Gemeinden und Eigentumsform

Kreisfreie Stadt Gemeinde Landkreis Land	Insgesamt	Davon					
		natürliche Personen		Wohnungs- unternehmen		sonstige Eigentumsform	
		absolut	%	absolut	%	absolut	%
Landkreis Sächsische Schweiz-Osterzgebirge							
Lohmen	576	289	50,2	228	39,6	59	10,2
Müglitztal	342	270	78,9	72	21,1	-	-
Neustadt i. Sa., Stadt	3 893	1 645	42,3	2 147	55,2	101	2,6
Pirna, Stadt	14 111	5 610	39,8	8 217	58,2	284	2,0
Rabenau, Stadt	884	696	78,7	125	14,1	63	7,1
Rathen, Kurort	70	55	78,6	3	4,3	12	17,1
Rathmannsdorf	196	183	93,4	7	3,6	6	3,1
Reinhardtsdorf-Schöna	212	204	96,2	8	3,8	-	-
Rosenthal-Bielatal	208	180	86,5	25	12,0	3	1,4
Sebnitz, Stadt	2 991	1 715	57,3	1 194	39,9	82	2,7
Stadt Wehlen, Stadt	328	288	87,8	40	12,2	-	-
Stolpen, Stadt	1 053	863	82,0	139	13,2	51	4,8
Struppen	361	291	80,6	51	14,1	19	5,3
Tharandt, Stadt	1 075	816	75,9	107	10,0	152	14,1
Wilsdruff, Stadt	3 269	2 704	82,7	402	12,3	163	5,0
Zusammen	68 937	36 960	53,6	29 672	43,0	2 305	3,3
Landkreis Leipzig							
Bad Lausick, Stadt	1 628	1 227	75,4	198	12,2	203	12,5
Belgershain	430	411	95,6	16	3,7	3	0,7
Bennewitz	830	609	73,4	173	20,8	48	5,8
Böhlen, Stadt	2 169	1 055	48,6	984	45,4	130	6,0
Borna, Stadt	7 343	2 525	34,4	4 522	61,6	296	4,0
Borsdorf	2 025	1 630	80,5	356	17,6	39	1,9
Brandis, Stadt	2 001	1 386	69,3	587	29,3	28	1,4
Colditz, Stadt	2 093	1 242	59,3	791	37,8	60	2,9
Deutzen	583	177	30,4	363	62,3	43	7,4
Elstertrebnitz	117	66	56,4	7	6,0	44	37,6
Espenhain	542	193	35,6	242	44,6	107	19,7
Frohburg, Stadt	1 596	1 128	70,7	398	24,9	70	4,4
Geithain, Stadt	1 400	821	58,6	548	39,1	31	2,2
Grimma, Stadt	7 328	3 890	53,1	2 890	39,4	548	7,5
Groitzsch, Stadt	1 727	1 212	70,2	453	26,2	62	3,6
Großpösna	468	378	80,8	32	6,8	58	12,4
Kitzscher, Stadt	1 665	519	31,2	853	51,2	293	17,6
Kohren-Sahlis, Stadt	334	273	81,7	58	17,4	3	0,9
Lossatal	869	583	67,1	256	29,5	30	3,5
Machern	1 246	1 022	82,0	218	17,5	6	0,5
Markkleeberg, Stadt	7 896	4 499	57,0	3 116	39,5	281	3,6
Markranstädt, Stadt	3 802	2 637	69,4	1 036	27,2	129	3,4
Narsdorf	248	175	70,6	44	17,7	29	11,7
Naunhof, Stadt	1 834	1 121	61,1	572	31,2	141	7,7
Neukieritzsch	1 415	1 042	73,6	314	22,2	59	4,2
Otterwisch	175	169	96,6	6	3,4	-	-
Parthenstein	353	282	79,9	56	15,9	15	4,2
Pegau, Stadt	1 396	1 068	76,5	304	21,8	24	1,7
Regis-Breitungen, Stadt	1 051	615	58,5	404	38,4	32	3,0

Noch: 15. Mietwohnungen in Wohngebäuden am 9. Mai 2011 nach Gemeinden und Eigentumsform

Kreisfreie Stadt Gemeinde Landkreis Land	Insgesamt	Davon					
		natürliche Personen		Wohnungs- unternehmen		sonstige Eigentumsform	
		absolut	%	absolut	%	absolut	%
noch: Landkreis Leipzig							
Rötha, Stadt	979	549	56,1	325	33,2	105	10,7
Thallwitz	458	387	84,5	53	11,6	18	3,9
Trebsen/Mulde, Stadt	714	517	72,4	109	15,3	88	12,3
Wurzen, Stadt	6 080	3 166	52,1	2 724	44,8	190	3,1
Zwenkau, Stadt	2 018	1 470	72,8	493	24,4	55	2,7
Zusammen	64 813	38 044	58,7	23 501	36,3	3 268	5,0
Landkreis Nordsachsen							
Arzberg	273	205	75,1	57	20,9	11	4,0
Bad Dübener, Stadt	2 272	848	37,3	1 263	55,6	161	7,1
Beilrode	678	571	84,2	27	4,0	80	11,8
Belgern-Schildau, Stadt	1 031	858	83,2	51	4,9	122	11,8
Cavertitz	239	215	90,0	9	3,8	15	6,3
Dahlen, Stadt	665	547	82,3	94	14,1	24	3,6
Delitzsch, Stadt	8 182	3 348	40,9	4 586	56,0	248	3,0
Doberschütz	384	333	86,7	21	5,5	30	7,8
Dommitzsch, Stadt	534	299	56,0	193	36,1	42	7,9
Dreiheide	168	111	66,1	51	30,4	6	3,6
Eilenburg, Stadt	5 743	2 890	50,3	2 702	47,0	151	2,6
Elsnig	164	146	89,0	15	9,1	3	1,8
Jesewitz	325	275	84,6	6	1,8	44	13,5
Krostitz	552	528	95,7	21	3,8	3	0,5
Laußig	647	216	33,4	425	65,7	6	0,9
Liebschützberg	366	321	87,7	15	4,1	30	8,2
Löbnitz	244	222	91,0	15	6,1	7	2,9
Mockrehna	605	507	83,8	30	5,0	68	11,2
Mügelner, Stadt	1 332	936	70,3	239	17,9	157	11,8
Naundorf	301	207	68,8	94	31,2	-	-
Oschatz, Stadt	4 898	2 316	47,3	2 486	50,8	96	2,0
Rackwitz	1 180	657	55,7	505	42,8	18	1,5
Schkeuditz, Stadt	4 976	2 373	47,7	2 426	48,8	177	3,6
Schönwölkau	352	279	79,3	61	17,3	12	3,4
Taucha, Stadt	4 138	2 558	61,8	1 499	36,2	81	2,0
Torgau, Stadt	6 949	2 596	37,4	4 292	61,8	61	0,9
Trossin	109	106	97,2	-	-	3	2,8
Wermisdorf	801	622	77,7	142	17,7	37	4,6
Wiedemar	764	703	92,0	55	7,2	6	0,8
Zschepplin	452	403	89,2	27	6,0	22	4,9
Zusammen	49 324	26 196	53,1	21 407	43,4	1 721	3,5
Sachsen	1 347 038	682 685	50,7	603 424	44,8	60 929	4,5

Tabellenteil Haushalte

16. Haushalte nach ausgewählten Merkmalen am 9. Mai 2011 nach Eigentumsform

Merkmal	Haushalte insgesamt		Wohn-eigentums- quote	Eigentümer- haushalte	Im Wohneigentum von ...	
					Privat- personen	Gemein- schaft von Wohnungs- eigen- tümern
	Anzahl	%	Anzahl	%		
Insgesamt	2 019 683	100	33,2	671 420	86,6	13,4
Haushaltsgröße und Typ						
Einpersonenhaushalte	792 514	39,2	15,6	123 472	79,0	21,0
Person im Alter von ... bis unter ... Jahren						
unter 25	72 742	3,6	4,4	3 183	56,0	44,0
25 - 50	271 778	13,5	11,1	30 301	72,9	27,1
50 - 65	149 494	7,4	20,6	30 800	81,0	19,0
65 und mehr	298 500	14,8	19,8	59 188	82,3	17,7
Mehrpersonenhaushalte mit ... Personen	1 227 169	60,8	44,7	547 948	88,3	11,7
2	758 292	37,5	39,6	300 114	86,0	14,0
3	276 855	13,7	49,9	138 255	90,3	9,7
4 und mehr	192 022	9,5	57,1	109 579	91,9	8,1
ohne Kernfamilie	36 579	1,8	19,3	7 057	82,4	17,6
mit Kernfamilie	1 190 590	58,9	45,4	540 891	88,4	11,6
davon						
Paare	1 032 041	51,1	47,5	490 221	88,3	11,7
davon						
Paare ohne Kinder	644 531	31,9	43,0	277 072	86,3	13,7
Paare mit Kindern	387 510	19,2	55,0	213 149	91,0	9,0
Alleinerziehende	141 220	7,0	26,8	37 845	87,0	13,0
Zwei- und Mehrfamilien- haushalte	17 329	0,9	74,0	12 825	93,1	6,9
Kinder im Haushalt						
ohne Kinder	1 476 942	73,1	27,8	410 014	84,1	15,9
mit Kindern	542 741	26,9	48,2	261 406	90,5	9,5
darunter						
mit minderjährigen Kindern	350 304	17,3	40,6	142 206	89,4	10,6
Personen im Alter von 65 und mehr Jahren im Haushalt						
ohne Personen im Alter von 65 und mehr Jahren	1 335 175	66,1	32,9	439 746	86,8	13,2
mit Personen im Alter von 65 und mehr Jahren	684 508	33,9	33,8	231 674	86,1	13,9
darunter						
alle Personen im Alter von 65 und mehr Jahren	547 228	27,1	28,0	153 309	83,8	16,2

Mieter- haushalte	In Mietwohnungen im Eigentum von ...							Merkmal
	Privat- personen	Gemein- schaft von Wohnungs- eigen- tümern	Wohnungs- genossen- schaften	Kommunen oder kom- munalen Wohnungs- unter- nehmen	privat- wirtschaft- lichen Wohnungs- unter- nehmen	anderen privat- wirtschaft- lichen Unter- nehmen	Bund, Land, Organisa- tion ohne Erwerbs- zweck, Kirche	
Anzahl	%							
1 348 263	30,6	19,8	20,5	14,9	8,7	4,1	1,5	Insgesamt
								Haushaltsgröße und Typ
669 042	28,8	20,4	19,2	16,2	9,1	4,2	2,0	Einpersonenhaushalte
								Person im Alter von ... bis unter ... Jahren
69 559	28,2	24,2	12,1	10,3	10,8	5,1	9,2	unter 25
241 477	32,7	25,7	13,3	12,5	9,7	4,6	1,6	25 - 50
118 694	25,3	18,1	22,1	20,3	9,5	4,1	0,7	50 - 65
239 312	26,9	15,2	25,9	19,6	7,8	3,5	1,1	65 und mehr
679 221	32,3	19,1	21,7	13,6	8,4	4,0	1,0	Mehrpersonenhaushalte mit ... Personen
458 178	28,5	18,8	25,3	14,5	8,2	3,8	0,9	2
138 600	37,4	20,5	15,8	12,3	8,7	4,4	0,9	3
82 443	44,6	18,4	11,3	10,5	8,8	4,7	1,8	4 und mehr
29 522	35,1	22,4	11,4	9,8	12,6	5,7	3,0	ohne Kernfamilie
649 699	32,2	18,9	22,1	13,7	8,2	3,9	0,9	mit Kernfamilie davon
541 820	31,9	18,9	23,3	13,3	7,9	3,8	0,9	Paare davon
367 459	27,7	18,6	27,5	14,2	7,6	3,6	0,8	Paare ohne Kinder
174 361	40,7	19,7	14,5	11,2	8,3	4,4	1,2	Paare mit Kindern
103 375	33,1	18,8	16,6	16,6	9,8	4,4	0,7	Alleinerziehende
4 504	46,8	24,2	7,8	7,4	6,1	4,2	3,5	Zwei- und Mehrfamilien- haushalte
								Kinder im Haushalt
1 066 928	28,6	19,8	21,9	15,3	8,7	4,0	1,7	ohne Kinder
281 335	38,0	19,4	15,2	13,1	8,8	4,4	1,0	mit Kindern darunter
208 098	40,4	20,8	12,6	11,6	9,0	4,6	1,0	mit minderjährigen Kindern
								Personen im Alter von 65 und mehr Jahren im Haushalt
895 429	32,8	22,1	16,0	13,4	9,4	4,5	1,8	ohne Personen im Alter von 65 und mehr Jahren
452 834	26,1	15,2	29,3	17,8	7,4	3,3	0,9	mit Personen im Alter von 65 und mehr Jahren darunter
393 919	25,9	14,9	29,6	18,0	7,4	3,3	0,9	alle Personen im Alter von 65 und mehr Jahren

17. Haushalte und deren Wohnsituation am 9. Mai 2011 nach Kreisfreien Städten und Landkreisen, Gemeindegrößenklassen und Eigentumsform

Land Kreisfreie Stadt Landkreis Gemeindegröße	Haushalte insgesamt	Personen je Haushalt	Wohn- eigentums- quote	Eigentümer- haushalte	Im Wohneigentum von ...	
					Privat- personen	Gemein- schaft von Wohnungs- eigen- tümern
					Anzahl	%
Sachsen	2 019 683	2,0	33,2	671 420	86,6	13,4
Kreisfreie Stadt	677 354	1,8	14,4	97 628	77,1	22,9
Chemnitz, Stadt	129 390	1,8	17,1	22 105	78,6	21,4
Dresden, Stadt	270 429	1,9	14,7	39 680	73,5	26,5
Leipzig, Stadt	277 535	1,8	12,9	35 843	80,1	19,9
Landkreis	1 342 329	2,0	42,7	573 792	88,2	11,8
Erzgebirgskreis	173 107	2,1	42,6	73 659	85,9	14,1
Mittelsachsen	154 494	2,0	42,4	65 557	88,7	11,3
Vogtlandkreis	119 297	2,0	41,2	49 161	88,2	11,8
Zwickau	166 238	2,0	37,3	62 076	84,5	15,5
Bautzen	145 466	2,1	46,0	66 898	91,3	8,7
Görlitz	130 742	2,0	42,4	55 429	91,8	8,2
Meißen	117 816	2,1	41,3	48 682	87,5	12,5
Sächsische Schweiz- Osterzgebirge	117 576	2,1	41,2	48 431	88,0	12,0
Leipzig	123 316	2,1	47,8	58 982	87,5	12,5
Nordsachsen	94 277	2,1	47,6	44 917	89,1	10,9
Gemeindegröße von ... bis unter ... Einwohner						
unter 2 000	49 788	2,3	70,5	35 099	91,6	8,4
2 000 - 3 000	88 040	2,2	63,3	55 732	90,4	9,6
3 000 - 5 000	164 149	2,2	58,8	96 591	90,3	9,7
5 000 - 10 000	329 879	2,1	51,7	170 562	89,2	10,8
10 000 - 20 000	311 583	2,0	35,9	111 711	87,2	12,8
20 000 - 50 000	286 903	1,9	28,1	80 485	84,2	15,8
50 000 - 100 000	111 987	1,9	21,1	23 612	80,4	19,6
100 000 und mehr	677 354	1,8	14,4	97 628	77,1	22,9

Mieterhaushalte	In Mietwohnungen im Eigentum von ...							Land Kreisfreie Stadt Landkreis Gemeindegröße
	Privatpersonen	Gemeinschaft von Wohnungseigentümern	Wohnungsgenossenschaften	Kommunen oder kommunalen Wohnungsunternehmen	privatwirtschaftlichen Wohnungsunternehmen	anderen privatwirtschaftlichen Unternehmen	Bund, Land, Organisation ohne Erwerbszweck, Kirche	
Anzahl	%							
1 348 263	30,6	19,8	20,5	14,9	8,7	4,1	1,5	Sachsen
579 726	21,1	25,6	22,5	9,0	14,5	5,2	2,0	Kreisfreie Stadt
107 285	19,0	24,1	25,4	18,3	7,5	3,8	1,9	Chemnitz, Stadt
230 749	21,0	23,6	24,5	0,2	21,9	6,5	2,3	Dresden, Stadt
241 692	22,3	28,2	19,4	13,2	10,7	4,6	1,7	Leipzig, Stadt
768 537	37,7	15,3	18,9	19,3	4,3	3,3	1,2	Landkreis
99 448	43,3	12,2	17,9	19,5	3,4	2,7	1,0	Erzgebirgskreis
88 937	39,6	12,9	20,2	16,1	4,9	4,8	1,5	Mittelsachsen
70 136	36,8	18,9	15,8	21,7	3,2	2,5	1,0	Vogtlandkreis
104 162	37,2	19,7	17,7	16,9	5,6	2,1	0,9	Zwickau
78 568	32,8	11,1	25,6	23,7	2,7	2,9	1,2	Bautzen
75 313	37,5	9,0	22,1	22,7	2,9	4,0	1,8	Görlitz
69 134	36,6	16,5	20,1	16,5	5,6	3,6	1,1	Meißen
								Sächsische Schweiz-Osterzgebirge
69 145	36,2	17,5	18,1	20,4	3,9	2,6	1,3	Leipzig
64 334	37,9	20,7	15,0	14,6	6,5	4,8	0,6	Nordsachsen
49 360	36,6	16,6	14,8	23,0	4,9	3,1	1,0	
								Gemeindegröße von ... bis unter ... Einwohner
14 689	67,4	13,8	3,5	9,1	1,7	3,0	1,5	unter 2 000
32 308	59,2	14,6	7,9	10,3	3,0	3,5	1,4	2 000 - 3 000
67 558	55,7	15,5	9,0	12,3	2,9	3,3	1,3	3 000 - 5 000
159 317	44,9	15,6	15,7	13,9	5,3	3,5	1,1	5 000 - 10 000
199 872	32,9	13,6	22,5	24,1	3,3	2,5	1,0	10 000 - 20 000
206 418	30,1	14,3	23,7	22,8	4,5	3,4	1,2	20 000 - 50 000
88 375	26,7	21,6	19,6	20,6	6,4	3,9	1,2	50 000 - 100 000
579 726	21,1	25,6	22,5	9,0	14,5	5,2	2,0	100 000 und mehr

18. Einpersonenhaushalte und deren Wohnsituation am 9. Mai 2011 nach Kreisfreien Städten und Landkreisen, Gemeindegrößenklassen und Eigentumsform

Land Kreisfreie Stadt Landkreis Gemeindegröße	Haushalte insgesamt	Einpersonenhaushalte	Wohn- eigentums- quote	Eigentümer- haushalte	Im Wohneigentum von ...		
					Privat- personen	Gemein- schaft von Wohnungs- eigen- tümern	
					Anzahl	%	Anzahl
Sachsen	2 019 683	792 514	39,2	15,6	123 472	79,0	21,0
Kreisfreie Stadt	677 354	315 580	46,6	5,7	17 929	62,7	37,3
Chemnitz, Stadt	129 390	58 444	45,2	6,7	3 916	68,5	31,5
Dresden, Stadt	270 429	122 129	45,2	6,0	7 342	58,9	41,1
Leipzig, Stadt	277 535	135 007	48,6	4,9	6 671	63,5	36,5
Landkreis	1 342 329	476 934	35,5	22,1	105 543	81,8	18,2
Erzgebirgskreis	173 107	60 595	35,0	22,5	13 609	79,6	20,4
Mittelsachsen	154 494	54 667	35,4	21,5	11 778	83,0	17,0
Vogtlandkreis	119 297	45 594	38,2	22,1	10 064	82,8	17,2
Zwickau	166 238	63 086	37,9	18,9	11 949	76,2	23,8
Bautzen	145 466	48 642	33,4	23,6	11 473	85,2	14,8
Görlitz	130 742	48 486	37,1	22,5	10 923	88,3	11,7
Meißen	117 816	41 631	35,3	20,5	8 555	79,7	20,3
Sächsische Schweiz- Osterzgebirge	117 576	40 963	34,8	20,4	8 364	81,3	18,7
Leipzig	123 316	41 332	33,5	25,9	10 692	78,5	21,5
Nordsachsen	94 277	31 938	33,9	25,5	8 136	83,7	16,3
Gemeindegröße von ... bis unter ... Einwohner							
unter 2 000	49 788	13 059	26,2	49,1	6 409	86,6	13,4
2 000 - 3 000	88 040	24 878	28,3	40,7	10 136	85,5	14,5
3 000 - 5 000	164 149	49 068	29,9	35,2	17 284	84,8	15,2
5 000 - 10 000	329 879	106 713	32,3	29,4	31 368	82,6	17,4
10 000 - 20 000	311 583	118 029	37,9	17,6	20 794	80,7	19,3
20 000 - 50 000	286 903	116 647	40,7	12,9	15 068	76,5	23,5
50 000 - 100 000	111 987	48 540	43,3	9,2	4 484	71,7	28,3
100 000 und mehr	677 354	315 580	46,6	5,7	17 929	62,7	37,3

Mieterhaushalte	In Mietwohnungen im Eigentum von ...							Land Kreisfreie Stadt Landkreis Gemeindegröße
	Privatpersonen	Gemeinschaft von Wohnungseigentümern	Wohnungsgenossenschaften	Kommunen oder kommunalen Wohnungsunternehmen	privatwirtschaftlichen Wohnungsunternehmen	anderen privatwirtschaftlichen Unternehmen	Bund, Land, Organisation ohne Erwerbszweck, Kirche	
Anzahl	%							
669 042	28,8	20,4	19,2	16,2	9,1	4,2	2,0	Sachsen
297 651	19,5	26,4	21,0	9,9	14,9	5,3	3,0	Kreisfreie Stadt
54 528	17,5	25,5	22,5	20,3	7,3	4,0	3,0	Chemnitz, Stadt
114 787	18,9	23,3	24,0	0,2	23,3	6,8	3,6	Dresden, Stadt
128 336	20,9	29,5	17,8	14,1	10,6	4,5	2,5	Leipzig, Stadt
371 391	36,3	15,7	17,8	21,2	4,5	3,3	1,3	Landkreis
46 986	42,5	12,1	16,0	22,3	3,4	2,8	0,9	Erzgebirgskreis
42 889	38,9	13,6	18,5	17,1	5,6	4,5	1,9	Mittelsachsen
35 530	34,9	19,3	14,9	23,9	3,2	2,7	1,1	Vogtlandkreis
51 137	35,6	20,1	16,1	19,3	5,8	2,2	0,9	Zwickau
37 169	30,9	11,5	24,8	25,8	2,9	2,8	1,4	Bautzen
37 563	36,8	9,1	20,9	24,2	2,9	4,1	2,0	Görlitz
33 076	34,9	17,2	19,5	17,7	5,5	3,7	1,4	Meißen
								Sächsische Schweiz-Osterzgebirge
32 599	35,5	17,5	17,3	21,9	3,8	2,6	1,6	Leipzig
30 640	35,6	21,1	14,7	16,1	6,9	5,0	0,6	Nordsachsen
23 802	34,5	16,7	14,5	25,5	4,8	2,9	1,0	
								Gemeindegröße von ... bis unter ... Einwohner
6 650	67,3	14,5	3,3	9,3	1,7	2,6	1,4	unter 2 000
14 742	58,6	15,2	7,1	11,0	3,4	3,5	1,2	2 000 - 3 000
31 784	54,5	16,0	8,7	13,3	3,1	3,4	1,1	3 000 - 5 000
75 345	43,4	16,4	14,6	15,4	5,6	3,4	1,2	5 000 - 10 000
97 235	31,6	13,5	21,4	26,2	3,4	2,7	1,3	10 000 - 20 000
101 579	29,4	14,3	22,2	24,7	4,6	3,4	1,4	20 000 - 50 000
44 056	25,2	22,4	17,4	23,2	6,4	4,0	1,4	50 000 - 100 000
297 651	19,5	26,4	21,0	9,9	14,9	5,3	3,0	100 000 und mehr

19. Mehrpersonenhaushalte und deren Wohnsituation am 9. Mai 2011 nach Kreisfreien Städten und Landkreisen, Gemeindegrößenklassen und Eigentumsform

Land Kreisfreie Stadt Landkreis Gemeindegröße	Haushalte insgesamt	Mehrpersonen- haushalte		Personen je Haushalt	Wohn- eigentums- quote	Eigentümer- haushalte	im Wohneigentum von ...	
							Privat- personen	Gemein- schaft von Wohnungs- eigen- tümern
		Anzahl	%	Anzahl	%			
Sachsen	2 019 683	1 227 169	60,8	2,6	44,7	547 948	88,3	11,7
Kreisfreie Stadt	677 354	361 774	53,4	2,5	22,0	79 699	80,3	19,7
Chemnitz, Stadt	129 390	70 946	54,8	2,5	25,6	18 189	80,8	19,2
Dresden, Stadt	270 429	148 300	54,8	2,6	21,8	32 338	76,8	23,2
Leipzig, Stadt	277 535	142 528	51,4	2,5	20,5	29 172	83,9	16,1
Landkreis	1 342 329	865 395	64,5	2,6	54,1	468 249	89,6	10,4
Erzgebirgskreis	173 107	112 512	65,0	2,6	53,4	60 050	87,3	12,7
Mittelsachsen	154 494	99 827	64,6	2,6	53,9	53 779	89,9	10,1
Vogtlandkreis	119 297	73 703	61,8	2,6	53,0	39 097	89,6	10,4
Zwickau	166 238	103 152	62,1	2,6	48,6	50 127	86,5	13,5
Bautzen	145 466	96 824	66,6	2,7	57,2	55 425	92,6	7,4
Görlitz	130 742	82 256	62,9	2,6	54,1	44 506	92,6	7,4
Meißen	117 816	76 185	64,7	2,6	52,7	40 127	89,1	10,9
Sächsische Schweiz- Osterzgebirge	117 576	76 613	65,2	2,6	52,3	40 067	89,4	10,6
Leipzig	123 316	81 984	66,5	2,6	58,9	48 290	89,5	10,5
Nordsachsen	94 277	62 339	66,1	2,6	59,0	36 781	90,3	9,7
Gemeindegröße von ... bis unter ... Einwohner								
unter 2 000	49 788	36 729	73,8	2,8	78,1	28 690	92,7	7,3
2 000 - 3 000	88 040	63 162	71,7	2,7	72,2	45 596	91,5	8,5
3 000 - 5 000	164 149	115 081	70,1	2,7	68,9	79 307	91,5	8,5
5 000 - 10 000	329 879	223 166	67,7	2,7	62,4	139 194	90,7	9,3
10 000 - 20 000	311 583	193 554	62,1	2,6	47,0	90 917	88,7	11,3
20 000 - 50 000	286 903	170 256	59,3	2,5	38,4	65 417	85,9	14,1
50 000 - 100 000	111 987	63 447	56,7	2,5	30,1	19 128	82,4	17,6
100 000 und mehr	677 354	361 774	53,4	2,5	22,0	79 699	80,3	19,7

Mieterhaushalte	In Mietwohnungen im Eigentum von ...							Land Kreisfreie Stadt Landkreis Gemeindegröße
	Privatpersonen	Gemeinschaft von Wohnungseigentümern	Wohnungsgenossenschaften	Kommunen oder kommunalen Wohnungsunternehmen	privatwirtschaftlichen Wohnungsunternehmen	anderen privatwirtschaftlichen Unternehmen	Bund, Land, Organisation ohne Erwerbszweck, Kirche	
Anzahl	%							
679 221	32,3	19,1	21,7	13,6	8,4	4,0	1,0	Sachsen
282 075	22,9	24,8	24,1	8,0	14,2	5,1	0,9	Kreisfreie Stadt
52 757	20,6	22,7	28,4	16,2	7,7	3,6	0,8	Chemnitz, Stadt
115 962	23,0	23,9	25,0	0,2	20,4	6,3	1,1	Dresden, Stadt
113 356	23,8	26,7	21,1	12,1	10,9	4,7	0,7	Leipzig, Stadt
397 146	39,0	15,0	20,0	17,5	4,2	3,2	1,1	Landkreis
52 462	44,0	12,3	19,6	16,9	3,4	2,6	1,2	Erzgebirgskreis
46 048	40,2	12,3	21,8	15,3	4,3	5,0	1,2	Mittelsachsen
34 606	38,7	18,5	16,8	19,6	3,2	2,3	0,9	Vogtlandkreis
53 025	38,7	19,2	19,3	14,6	5,3	2,0	0,9	Zwickau
41 399	34,5	10,8	26,3	21,8	2,5	3,0	1,1	Bautzen
37 750	38,2	8,9	23,2	21,2	2,9	4,0	1,7	Görlitz
36 058	38,2	15,8	20,8	15,3	5,6	3,4	0,9	Meißen
								Sächsische Schweiz-Osterzgebirge
36 546	36,8	17,6	18,8	19,1	4,0	2,6	1,1	
33 694	40,0	20,4	15,2	13,2	6,2	4,5	0,6	Leipzig
25 558	38,5	16,5	15,1	20,6	5,0	3,3	1,1	Nordsachsen
								Gemeindegröße von ... bis unter ... Einwohner
8 039	67,4	13,2	3,8	9,0	1,7	3,3	1,7	unter 2 000
17 566	59,7	14,1	8,5	9,8	2,7	3,6	1,6	2 000 - 3 000
35 774	56,9	15,0	9,3	11,4	2,6	3,3	1,4	3 000 - 5 000
83 972	46,2	14,8	16,7	12,5	5,1	3,6	1,1	5 000 - 10 000
102 637	34,1	13,8	23,5	22,1	3,3	2,4	0,9	10 000 - 20 000
104 839	30,7	14,3	25,2	21,0	4,4	3,4	1,0	20 000 - 50 000
44 319	28,2	20,9	21,8	17,9	6,5	3,7	1,0	50 000 - 100 000
282 075	22,9	24,8	24,1	8,0	14,2	5,1	0,9	100 000 und mehr

20. Haushalte mit Paaren ohne Kinder und deren Wohnsituation am 9. Mai 2011 nach Kreisfreien Städten und Landkreisen, Gemeindegrößenklassen und Eigentumsform

Land Kreisfreie Stadt Landkreis Gemeindegröße	Haushalte insgesamt	Haushalte mit Paaren ohne Kinder	Wohn- eigentums- quote	Eigentümer- haushalte	Im Wohneigentum von ...		
					Privat- personen	Gemein- schaft von Wohnungs- eigen- tümern	
					Anzahl	%	Anzahl
Sachsen	2 019 683	644 531	31,9	43,0	277 072	86,3	13,7
Kreisfreie Stadt	677 354	191 964	28,3	20,9	40 202	78,5	21,5
Chemnitz, Stadt	129 390	40 706	31,5	24,3	9 888	78,5	21,5
Dresden, Stadt	270 429	76 782	28,4	20,5	15 702	74,7	25,3
Leipzig, Stadt	277 535	74 476	26,8	19,6	14 612	82,4	17,6
Landkreis	1 342 329	452 567	33,7	52,3	236 870	87,7	12,3
Erzgebirgskreis	173 107	59 102	34,1	52,4	30 956	85,5	14,5
Mittelsachsen	154 494	52 910	34,2	51,6	27 295	88,0	12,0
Vogtlandkreis	119 297	39 812	33,4	52,0	20 703	88,0	12,0
Zwickau	166 238	56 325	33,9	47,3	26 628	84,2	15,8
Bautzen	145 466	48 627	33,4	54,1	26 309	90,8	9,2
Görlitz	130 742	43 259	33,1	53,0	22 909	91,4	8,6
Meißen	117 816	39 304	33,4	49,9	19 594	87,0	13,0
Sächsische Schweiz- Osterzgebirge	117 576	40 501	34,4	50,0	20 265	87,3	12,7
Leipzig	123 316	41 884	34,0	57,9	24 269	87,0	13,0
Nordsachsen	94 277	30 843	32,7	58,2	17 942	88,2	11,8
Gemeindegröße von ... bis unter ... Einwohner							
unter 2 000	49 788	17 412	35,0	77,3	13 452	91,3	8,7
2 000 - 3 000	88 040	30 850	35,0	71,5	22 062	89,9	10,1
3 000 - 5 000	164 149	57 222	34,9	68,0	38 930	90,1	9,9
5 000 - 10 000	329 879	114 525	34,7	61,4	70 304	88,9	11,1
10 000 - 20 000	311 583	103 744	33,3	45,6	47 262	86,6	13,4
20 000 - 50 000	286 903	93 065	32,4	36,9	34 336	83,2	16,8
50 000 - 100 000	111 987	35 749	31,9	29,4	10 524	80,6	19,4
100 000 und mehr	677 354	191 964	28,3	20,9	40 202	78,5	21,5

Mieterhaushalte	In Mietwohnungen im Eigentum von ...							Land Kreisfreie Stadt Landkreis Gemeindegröße
	Privatpersonen	Gemeinschaft von Wohnungseigentümern	Wohnungsgenossenschaften	Kommunen oder kommunalen Wohnungsunternehmen	privatwirtschaftlichen Wohnungsunternehmen	anderen privatwirtschaftlichen Unternehmen	Bund, Land, Organisation ohne Erwerbszweck, Kirche	
Anzahl	%							
367 459	27,7	18,6	27,5	14,2	7,6	3,6	0,8	Sachsen
151 762	18,6	24,1	30,6	8,3	13,0	4,6	0,8	Kreisfreie Stadt
30 818	16,6	20,4	35,7	17,2	6,3	3,3	0,6	Chemnitz, Stadt
61 080	18,7	23,7	31,2	0,2	19,3	5,7	1,1	Dresden, Stadt
59 864	19,5	26,4	27,5	12,0	10,0	4,0	0,5	Leipzig, Stadt
215 697	34,0	14,7	25,3	18,4	3,9	2,9	0,8	Landkreis
28 146	39,4	12,0	24,1	17,6	3,5	2,4	1,0	Erzgebirgskreis
25 615	34,8	11,7	28,3	15,9	4,1	4,3	0,9	Mittelsachsen
19 109	33,8	17,6	21,5	21,1	3,2	2,1	0,7	Vogtlandkreis
29 697	33,9	18,9	24,9	15,4	4,6	1,7	0,6	Zwickau
22 318	30,2	10,3	31,4	22,3	2,1	2,7	1,0	Bautzen
20 350	32,2	7,9	30,3	22,1	2,5	3,6	1,4	Görlitz
19 710	32,6	15,2	26,6	16,3	5,2	3,3	0,8	Meißen
								Sächsische Schweiz-Osterzgebirge
20 236	31,7	17,8	23,7	20,3	3,5	2,1	0,9	Leipzig
17 615	36,1	20,4	18,5	14,3	6,0	4,2	0,4	Nordsachsen
12 901	34,1	16,8	19,6	21,4	4,4	2,8	0,9	
								Gemeindegröße von ... bis unter ... Einwohner
3 960	67,3	12,8	4,5	9,5	1,4	3,3	1,2	unter 2 000
8 788	57,7	14,0	11,0	10,4	2,8	3,1	1,2	2 000 - 3 000
18 292	53,8	14,7	12,5	12,5	2,2	2,9	1,3	3 000 - 5 000
44 221	42,7	14,2	21,0	12,9	5,1	3,3	0,9	5 000 - 10 000
56 482	29,0	13,9	28,9	22,4	3,0	2,1	0,7	10 000 - 20 000
58 729	25,1	14,1	31,0	21,9	4,0	3,0	0,8	20 000 - 50 000
25 225	23,1	19,0	28,7	19,5	5,5	3,5	0,7	50 000 - 100 000
151 762	18,6	24,1	30,6	8,3	13,0	4,6	0,8	100 000 und mehr

21. Haushalte mit Paaren mit Kindern und deren Wohnsituation am 9. Mai 2011 nach Kreisfreien Städten und Landkreisen, Gemeindegrößenklassen und Eigentumsform

Land Kreisfreie Stadt Landkreis Gemeindegröße	Haushalte insgesamt	Haushalte mit Paaren mit Kindern		Personen je Haushalt		Wohn- eigentums- quote		Eigentümer- haushalte		Im Wohneigentum von ...	
										Privat- personen	Gemein- schaft von Wohnungs- eigen- tümern
		Anzahl	%	Anzahl	%	Anzahl	%	Anzahl	%		
Sachsen	2 019 683	387 510	19,2	3,5	55,0	213 149	91,0	9,0			
Kreisfreie Stadt	677 354	100 876	14,9	3,5	31,2	31 432	83,5	16,5			
Chemnitz, Stadt	129 390	19 171	14,8	3,5	35,1	6 723	84,4	15,6			
Dresden, Stadt	270 429	43 750	16,2	3,6	30,6	13 372	80,2	19,8			
Leipzig, Stadt	277 535	37 955	13,7	3,5	29,9	11 337	86,7	13,3			
Landkreis	1 342 329	286 634	21,4	3,5	63,4	181 717	92,3	7,7			
Erzgebirgskreis	173 107	38 463	22,2	3,5	60,8	23 388	90,0	10,0			
Mittelsachsen	154 494	32 848	21,3	3,5	63,9	20 999	92,4	7,6			
Vogtlandkreis	119 297	23 125	19,4	3,5	61,9	14 304	92,1	7,9			
Zwickau	166 238	32 659	19,6	3,5	58,2	18 993	90,0	10,0			
Bautzen	145 466	33 575	23,1	3,6	67,2	22 556	94,5	5,5			
Görlitz	130 742	25 893	19,8	3,6	63,4	16 422	94,2	5,8			
Meißen	117 816	25 339	21,5	3,6	63,2	16 016	91,9	8,1			
Sächsische Schweiz- Osterzgebirge	117 576	25 571	21,7	3,6	62,2	15 895	92,1	7,9			
Leipzig	123 316	27 776	22,5	3,5	67,4	18 725	92,9	7,1			
Nordsachsen	94 277	21 385	22,7	3,5	67,4	14 419	93,0	7,0			
Gemeindegröße von ... bis unter ... Einwohner											
unter 2 000	49 788	14 374	28,9	3,6	81,8	11 761	94,1	5,9			
2 000 - 3 000	88 040	23 811	27,0	3,6	76,8	18 294	93,5	6,5			
3 000 - 5 000	164 149	42 326	25,8	3,6	74,4	31 495	93,5	6,5			
5 000 - 10 000	329 879	77 978	23,6	3,5	69,5	54 172	93,1	6,9			
10 000 - 20 000	311 583	60 696	19,5	3,5	56,8	34 496	91,5	8,5			
20 000 - 50 000	286 903	50 001	17,4	3,5	49,2	24 604	89,9	10,1			
50 000 - 100 000	111 987	17 448	15,6	3,5	39,5	6 895	85,9	14,1			
100 000 und mehr	677 354	100 876	14,9	3,5	31,2	31 432	83,5	16,5			

Mieterhaushalte	In Mietwohnungen im Eigentum von ...							Land Kreisfreie Stadt Landkreis Gemeindegröße
	Privatpersonen	Gemeinschaft von Wohnungseigentümern	Wohnungsgenossenschaften	Kommunen oder kommunalen Wohnungsunternehmen	privatwirtschaftlichen Wohnungsunternehmen	anderen privatwirtschaftlichen Unternehmen	Bund, Land, Organisation ohne Erwerbszweck, Kirche	
Anzahl	%							
174 361	40,7	19,7	14,5	11,2	8,3	4,4	1,2	Sachsen
69 444	29,2	26,4	17,0	6,5	14,5	5,6	0,8	Kreisfreie Stadt
12 448	28,3	24,4	19,1	13,5	9,9	3,9	0,9	Chemnitz, Stadt
30 378	29,6	25,5	18,6	0,3	18,7	6,6	0,8	Dresden, Stadt
26 618	29,2	28,3	14,1	10,4	11,8	5,3	0,8	Leipzig, Stadt
104 917	48,3	15,3	12,9	14,3	4,2	3,6	1,4	Landkreis
15 075	53,0	12,1	13,2	14,1	3,1	2,7	1,6	Erzgebirgskreis
11 849	50,6	13,2	13,2	12,5	3,6	5,5	1,4	Mittelsachsen
8 821	48,9	18,5	10,3	15,4	3,0	2,4	1,5	Vogtlandkreis
13 666	48,7	19,4	11,9	11,1	5,5	2,3	1,1	Zwickau
11 019	43,7	11,9	18,8	18,0	2,7	3,5	1,3	Bautzen
9 471	48,1	10,4	14,0	17,7	3,3	4,6	2,0	Görlitz
9 323	47,0	16,4	13,0	12,7	6,2	3,6	1,1	Meißen
9 676	46,5	17,2	12,3	14,6	4,5	3,4	1,5	Sächsische Schweiz-Osterzgebirge
9 051	47,2	19,8	10,9	10,8	6,0	4,6	0,8	Leipzig
6 966	45,7	16,5	9,6	17,6	5,0	4,0	1,6	Nordsachsen
								Gemeindegröße von ... bis unter ... Einwohner
2 613	69,7	12,8	2,9	7,7	1,2	3,3	2,5	unter 2 000
5 517	64,4	14,0	5,3	7,5	2,4	4,0	2,5	2 000 - 3 000
10 831	63,0	15,2	5,2	8,6	2,7	3,6	1,8	3 000 - 5 000
23 806	53,8	15,2	10,9	10,3	4,4	3,9	1,5	5 000 - 10 000
26 200	43,6	13,8	15,9	19,2	3,4	2,9	1,2	10 000 - 20 000
25 397	40,3	14,7	17,6	17,5	5,0	3,8	1,1	20 000 - 50 000
10 553	37,8	22,6	13,2	13,9	7,4	4,1	0,9	50 000 - 100 000
69 444	29,2	26,4	17,0	6,5	14,5	5,6	0,8	100 000 und mehr

22. Haushalte mit Alleinerziehenden und deren Wohnsituation am 9. Mai 2011 nach Kreisfreien Städten und Landkreisen, Gemeindegrößenklassen und Eigentumsform

Land Kreisfreie Stadt Landkreis Gemeindegröße	Haushalte insgesamt	Alleinerziehende		Personen je Haushalt		Wohn- eigentums- quote		Eigentümer- haushalte		Im Wohneigentum von ...	
		Anzahl	%	Anzahl	%	Anzahl	%	Privat- personen	Gemein- schaft von Wohnungs- eigen- tümern		
										%	
Sachsen	2 019 683	141 220	7,0	2,4	26,8	37 845	87,0	13,0			
Kreisfreie Stadt	677 354	45 958	6,8	2,4	11,5	5 279	76,7	23,3			
Chemnitz, Stadt	129 390	8 764	6,8	2,4	13,4	1 177	79,8	20,2			
Dresden, Stadt	270 429	17 234	6,4	2,4	12,0	2 061	71,8	28,2			
Leipzig, Stadt	277 535	19 960	7,2	2,4	10,2	2 041	79,8	20,2			
Landkreis	1 342 329	95 262	7,1	2,4	34,2	32 566	88,6	11,4			
Erzgebirgskreis	173 107	11 223	6,5	2,3	33,2	3 722	85,4	14,6			
Mittelsachsen	154 494	10 456	6,8	2,4	34,8	3 641	89,9	10,1			
Vogtlandkreis	119 297	8 375	7,0	2,4	33,3	2 791	88,0	12,0			
Zwickau	166 238	10 861	6,5	2,4	27,8	3 023	84,2	15,8			
Bautzen	145 466	11 043	7,6	2,4	37,6	4 156	92,1	7,9			
Görlitz	130 742	9 981	7,6	2,4	34,9	3 480	92,2	7,8			
Meißen	117 816	8 547	7,3	2,4	33,6	2 870	87,3	12,7			
Sächsische Schweiz- Osterzgebirge	117 576	7 992	6,8	2,4	31,9	2 551	88,6	11,4			
Leipzig	123 316	9 110	7,4	2,4	38,0	3 462	88,0	12,0			
Nordsachsen	94 277	7 674	8,1	2,4	37,4	2 870	89,4	10,6			
Gemeindegröße von ... bis unter ... Einwohner											
unter 2 000	49 788	3 329	6,7	2,4	64,8	2 156	92,2	7,8			
2 000 - 3 000	88 040	6 038	6,9	2,4	56,0	3 379	90,3	9,7			
3 000 - 5 000	164 149	11 169	6,8	2,4	50,9	5 681	90,5	9,5			
5 000 - 10 000	329 879	22 642	6,9	2,4	42,2	9 544	89,7	10,3			
10 000 - 20 000	311 583	22 682	7,3	2,4	27,3	6 181	88,0	12,0			
20 000 - 50 000	286 903	21 473	7,5	2,4	20,7	4 447	84,7	15,3			
50 000 - 100 000	111 987	7 929	7,1	2,4	14,9	1 178	78,2	21,8			
100 000 und mehr	677 354	45 958	6,8	2,4	11,5	5 279	76,7	23,3			

Mieterhaushalte	In Mietwohnungen im Eigentum von ...							Land Kreisfreie Stadt Landkreis Gemeindegröße
	Privatpersonen	Gemeinschaft von Wohnungseigentümern	Wohnungsgenossenschaften	Kommunen oder kommunalen Wohnungsunternehmen	privatwirtschaftlichen Wohnungsunternehmen	anderen privatwirtschaftlichen Unternehmen	Bund, Land, Organisation ohne Erwerbszweck, Kirche	
Anzahl	%							
103 375	33,1	18,8	16,6	16,6	9,8	4,4	0,7	Sachsen
40 679	24,3	24,0	18,2	10,4	16,9	5,6	0,5	Kreisfreie Stadt
7 587	23,2	27,8	17,8	17,1	9,3	4,2	0,6	Chemnitz, Stadt
15 173	23,5	21,5	21,2	0,3	26,1	6,8	0,6	Dresden, Stadt
17 919	25,5	24,6	15,9	16,1	12,3	5,1	0,5	Leipzig, Stadt
62 696	38,8	15,4	15,6	20,6	5,2	3,7	0,7	Landkreis
7 501	42,1	13,1	17,5	19,9	3,6	2,9	0,9	Erzgebirgskreis
6 815	40,9	12,5	14,8	18,5	6,2	6,4	0,7	Mittelsachsen
5 584	38,7	20,1	12,5	21,5	3,8	2,9	0,5	Vogtlandkreis
7 838	38,9	19,8	12,9	18,1	7,8	2,2	0,4	Zwickau
6 887	32,1	10,1	23,5	26,6	3,3	3,4	1,0	Bautzen
6 501	40,3	9,6	17,2	24,5	3,2	4,2	1,1	Görlitz
5 677	40,4	16,6	15,8	16,5	6,1	3,9	0,7	Meißen
5 441	37,2	17,2	13,8	23,1	4,8	2,8	1,0	Sächsische Schweiz-Osterzgebirge
5 648	38,7	20,5	13,4	14,3	7,4	5,3	0,5	Leipzig
4 804	37,9	16,0	12,0	23,3	6,5	3,5	0,8	Nordsachsen
								Gemeindegröße von ... bis unter ... Einwohner
1 173	62,1	15,7	3,7	10,6	3,3	3,8	0,8	unter 2 000
2 659	56,3	14,6	7,3	13,4	3,1	4,2	1,1	2 000 - 3 000
5 488	53,9	15,8	7,5	13,8	4,0	3,9	1,0	3 000 - 5 000
13 098	42,6	15,9	14,3	15,9	6,5	4,0	0,8	5 000 - 10 000
16 501	34,7	12,9	19,2	26,0	3,9	2,8	0,6	10 000 - 20 000
17 026	33,8	13,9	18,8	23,5	5,0	4,1	0,9	20 000 - 50 000
6 751	30,7	24,0	12,7	19,1	8,9	4,2	0,4	50 000 - 100 000
40 679	24,3	24,0	18,2	10,4	16,9	5,6	0,5	100 000 und mehr

23. Haushalte mit minderjährigen Kindern und deren Wohnsituation am 9. Mai 2011 nach Kreisfreien Städten und Landkreisen, Gemeindegrößenklassen und Eigentumsform

Land Kreisfreie Stadt Landkreis Gemeindegröße	Haushalte insgesamt	Haushalte mit minderjährigen Kindern		Personen je Haushalt		Wohn- eigentums- quote		Eigentümer- haushalte		Im Wohneigentum von ...	
										Privat- personen	Gemein- schaft von Wohnungs- eigen- tümern
		Anzahl	%	Anzahl	%	Anzahl	%	Anzahl	%		
Sachsen	2 019 683	350 304	17,3	3,5	40,6	142 206	89,4	10,6			
Kreisfreie Stadt	677 354	108 431	16,0	3,4	21,3	23 083	80,1	19,9			
Chemnitz, Stadt	129 390	19 263	14,9	3,4	23,5	4 530	82,4	17,6			
Dresden, Stadt	270 429	45 983	17,0	3,4	22,1	10 140	76,8	23,2			
Leipzig, Stadt	277 535	43 185	15,6	3,3	19,5	8 413	82,8	17,2			
Landkreis	1 342 329	241 873	18,0	3,6	49,3	119 123	91,2	8,8			
Erzgebirgskreis	173 107	31 534	18,2	3,6	47,9	15 093	88,9	11,1			
Mittelsachsen	154 494	27 533	17,8	3,6	50,0	13 773	91,3	8,7			
Vogtlandkreis	119 297	19 985	16,8	3,5	47,2	9 432	90,9	9,1			
Zwickau	166 238	27 969	16,8	3,5	44,2	12 362	88,6	11,4			
Bautzen	145 466	27 263	18,7	3,6	52,7	14 358	93,6	6,4			
Görlitz	130 742	22 423	17,2	3,6	48,1	10 790	93,3	6,7			
Meißen	117 816	21 677	18,4	3,6	49,6	10 742	90,9	9,1			
Sächsische Schweiz- Osterzgebirge	117 576	22 188	18,9	3,6	48,6	10 774	91,0	9,0			
Leipzig	123 316	23 555	19,1	3,5	53,4	12 588	92,0	8,0			
Nordsachsen	94 277	17 746	18,8	3,5	51,9	9 211	91,8	8,2			
Gemeindegröße von ... bis unter ... Einwohner											
unter 2 000	49 788	10 560	21,2	3,8	72,3	7 638	93,3	6,7			
2 000 - 3 000	88 040	17 843	20,3	3,7	65,4	11 661	93,0	7,0			
3 000 - 5 000	164 149	32 646	19,9	3,7	62,6	20 437	92,5	7,5			
5 000 - 10 000	329 879	62 606	19,0	3,6	56,5	35 355	92,2	7,8			
10 000 - 20 000	311 583	53 551	17,2	3,5	42,4	22 717	90,5	9,5			
20 000 - 50 000	286 903	47 347	16,5	3,4	35,3	16 692	88,3	11,7			
50 000 - 100 000	111 987	17 320	15,5	3,4	26,7	4 623	83,7	16,3			
100 000 und mehr	677 354	108 431	16,0	3,4	21,3	23 083	80,1	19,9			

Mieterhaushalte	In Mietwohnungen im Eigentum von ...							Land Kreisfreie Stadt Landkreis Gemeindegröße
	Privatpersonen	Gemeinschaft von Wohnungseigentümern	Wohnungsgenossenschaften	Kommunen oder kommunalen Wohnungsunternehmen	privatwirtschaftlichen Wohnungsunternehmen	anderen privatwirtschaftlichen Unternehmen	Bund, Land, Organisation ohne Erwerbszweck, Kirche	
Anzahl	%							
208 098	40,4	20,8	12,6	11,6	9,0	4,6	1,0	Sachsen
85 348	29,4	27,1	14,5	7,1	15,3	5,8	0,7	Kreisfreie Stadt
14 733	29,2	27,9	14,6	13,1	10,5	4,1	0,8	Chemnitz, Stadt
35 843	29,5	25,7	16,3	0,3	20,5	6,9	0,7	Dresden, Stadt
34 772	29,3	28,3	12,5	11,7	12,1	5,5	0,7	Leipzig, Stadt
122 750	48,1	16,3	11,4	14,7	4,6	3,7	1,2	Landkreis
16 441	53,4	12,8	12,1	14,4	2,9	2,9	1,4	Erzgebirgskreis
13 760	51,0	13,7	11,0	13,0	4,4	5,7	1,1	Mittelsachsen
10 553	48,2	20,6	8,7	15,2	3,5	2,6	1,1	Vogtlandkreis
15 607	48,6	20,7	9,5	11,7	6,2	2,4	0,9	Zwickau
12 905	42,8	12,3	17,9	19,2	3,0	3,6	1,2	Bautzen
11 633	48,8	11,4	12,6	17,7	3,4	4,4	1,8	Görlitz
10 935	47,9	17,7	11,0	12,7	6,0	3,8	0,8	Meißen
								Sächsische Schweiz-Osterzgebirge
11 414	46,3	17,8	10,5	16,3	4,6	3,2	1,3	Leipzig
10 967	46,1	20,8	10,2	10,7	6,4	5,0	0,7	Leipzig
8 535	44,9	17,3	8,8	17,8	6,0	3,9	1,3	Nordsachsen
								Gemeindegröße von ... bis unter ... Einwohner
2 922	68,5	14,3	2,6	7,5	2,0	3,2	2,0	unter 2 000
6 182	64,0	14,8	4,8	7,8	2,5	4,0	2,1	2 000 - 3 000
12 209	61,9	16,0	4,9	8,8	3,2	3,7	1,5	3 000 - 5 000
27 251	53,2	16,1	10,0	10,7	4,8	3,9	1,3	5 000 - 10 000
30 834	43,6	14,5	14,5	19,7	3,7	3,0	1,0	10 000 - 20 000
30 655	41,6	15,2	15,0	18,2	5,0	4,0	1,0	20 000 - 50 000
12 697	38,3	25,6	9,7	13,4	8,1	4,2	0,8	50 000 - 100 000
85 348	29,4	27,1	14,5	7,1	15,3	5,8	0,7	100 000 und mehr

24. Seniorenhaushalte und deren Wohnsituation am 9. Mai 2011 nach Kreisfreien Städten und Landkreisen, Gemeindegrößenklassen und Eigentumsform

Land Kreisfreie Stadt Landkreis Gemeindegröße	Haushalte insgesamt	Senioren- haushalte ¹⁾		Personen je Haushalt	Wohn- eigentums- quote	Eigentümer- haushalte	Im Wohneigentum von ...			
		Anzahl	%				Anzahl	%	Privat- personen	Gemein- schaft von Wohnungs- eigen- tümern
Sachsen	2 019 683	547 228	27,1	1,5	28,0	153 309	83,8	16,2		
Kreisfreie Stadt	677 354	165 099	24,4	1,4	13,2	21 853	78,4	21,6		
Chemnitz, Stadt	129 390	37 199	28,7	1,4	13,8	5 142	79,2	20,8		
Dresden, Stadt	270 429	62 997	23,3	1,5	13,8	8 705	75,9	24,1		
Leipzig, Stadt	277 535	64 903	23,4	1,4	12,3	8 006	80,7	19,3		
Landkreis	1 342 329	382 129	28,5	1,5	34,4	131 456	84,7	15,3		
Erzgebirgskreis	173 107	49 974	28,9	1,4	33,2	16 607	82,0	18,0		
Mittelsachsen	154 494	44 393	28,7	1,5	33,4	14 847	85,4	14,6		
Vogtlandkreis	119 297	35 749	30,0	1,4	34,3	12 277	85,2	14,8		
Zwickau	166 238	49 451	29,7	1,4	29,9	14 789	80,9	19,1		
Bautzen	145 466	40 396	27,8	1,5	36,5	14 728	87,9	12,1		
Görlitz	130 742	38 607	29,5	1,5	36,3	14 001	89,9	10,1		
Meißen	117 816	33 219	28,2	1,5	32,4	10 755	83,9	16,1		
Sächsische Schweiz- Osterzgebirge	117 576	33 170	28,2	1,5	32,4	10 734	84,7	15,3		
Leipzig	123 316	32 870	26,7	1,5	39,7	13 059	82,1	17,9		
Nordsachsen	94 277	24 300	25,8	1,5	39,7	9 659	85,3	14,7		
Gemeindegröße von ... bis unter ... Einwohner										
unter 2 000	49 788	12 670	25,4	1,5	60,6	7 676	88,6	11,4		
2 000 - 3 000	88 040	23 154	26,3	1,5	53,1	12 284	87,5	12,5		
3 000 - 5 000	164 149	44 455	27,1	1,5	47,7	21 215	87,0	13,0		
5 000 - 10 000	329 879	93 070	28,2	1,5	42,4	39 504	85,4	14,6		
10 000 - 20 000	311 583	90 670	29,1	1,5	28,4	25 738	83,6	16,4		
20 000 - 50 000	286 903	85 260	29,7	1,5	22,6	19 297	80,1	19,9		
50 000 - 100 000	111 987	32 850	29,3	1,4	17,5	5 742	80,3	19,7		
100 000 und mehr	677 354	165 099	24,4	1,4	13,2	21 853	78,4	21,6		

1) Haushalte mit ausschließlich Senioren

Mieterhaushalte	In Mietwohnungen im Eigentum von ...							Land Kreisfreie Stadt Landkreis Gemeindegröße
	Privatpersonen	Gemeinschaft von Wohnungseigentümern	Wohnungsgenossenschaften	Kommunen oder kommunalen Wohnungsunternehmen	privatwirtschaftlichen Wohnungsunternehmen	anderen privatwirtschaftlichen Unternehmen	Bund, Land, Organisation ohne Erwerbszweck, Kirche	
Anzahl	%							
393 919	25,9	14,9	29,6	18,0	7,4	3,3	0,9	Sachsen
143 246	13,8	18,7	36,8	12,2	13,6	4,2	0,7	Kreisfreie Stadt
32 057	13,5	14,7	38,5	23,9	5,4	3,1	0,9	Chemnitz, Stadt
54 292	13,2	18,4	39,5	0,2	22,4	5,2	1,0	Dresden, Stadt
56 897	14,6	21,2	33,1	17,1	9,9	3,8	0,3	Leipzig, Stadt
250 673	32,8	12,8	25,6	21,3	3,8	2,8	1,1	Landkreis
33 367	40,8	10,7	21,5	20,6	3,3	2,3	0,9	Erzgebirgskreis
29 546	33,2	10,8	28,6	18,3	4,7	3,4	0,9	Mittelsachsen
23 472	31,9	14,3	22,1	25,5	2,9	2,1	1,3	Vogtlandkreis
34 662	32,3	15,0	25,9	19,5	4,8	2,0	0,5	Zwickau
25 668	29,3	9,1	31,1	24,4	2,2	2,3	1,6	Bautzen
24 606	30,4	7,0	30,6	24,8	2,3	3,5	1,3	Görlitz
22 464	30,5	14,0	28,3	18,3	4,7	3,3	0,9	Meißen
22 436	31,7	15,2	24,5	21,8	2,9	2,2	1,8	Sächsische Schweiz-Osterzgebirge
19 811	32,7	19,7	19,3	16,6	6,3	4,6	0,8	Leipzig
14 641	31,6	15,3	21,2	24,7	3,7	2,4	1,2	Nordsachsen
								Gemeindegröße von ... bis unter ... Einwohner
4 994	71,8	11,0	4,0	9,2	0,9	2,1	1,0	unter 2 000
10 870	59,8	13,0	10,6	10,7	2,8	2,1	1,1	2 000 - 3 000
23 240	54,5	13,2	12,9	13,2	2,2	2,5	1,5	3 000 - 5 000
53 566	42,5	13,6	20,4	14,3	5,0	2,9	1,3	5 000 - 10 000
64 932	27,2	11,9	29,0	25,6	2,9	2,4	1,0	10 000 - 20 000
65 963	21,6	12,4	32,6	25,8	3,9	2,8	1,0	20 000 - 50 000
27 108	17,6	14,1	31,4	27,1	5,4	3,6	0,7	50 000 - 100 000
143 246	13,8	18,7	36,8	12,2	13,6	4,2	0,7	100 000 und mehr

Abb.1 Eigentümerquote reiner Wohnungen in Wohngebäuden am 9. Mai 2011 nach Gemeinden

Gebietsstand: 1. Januar 2014

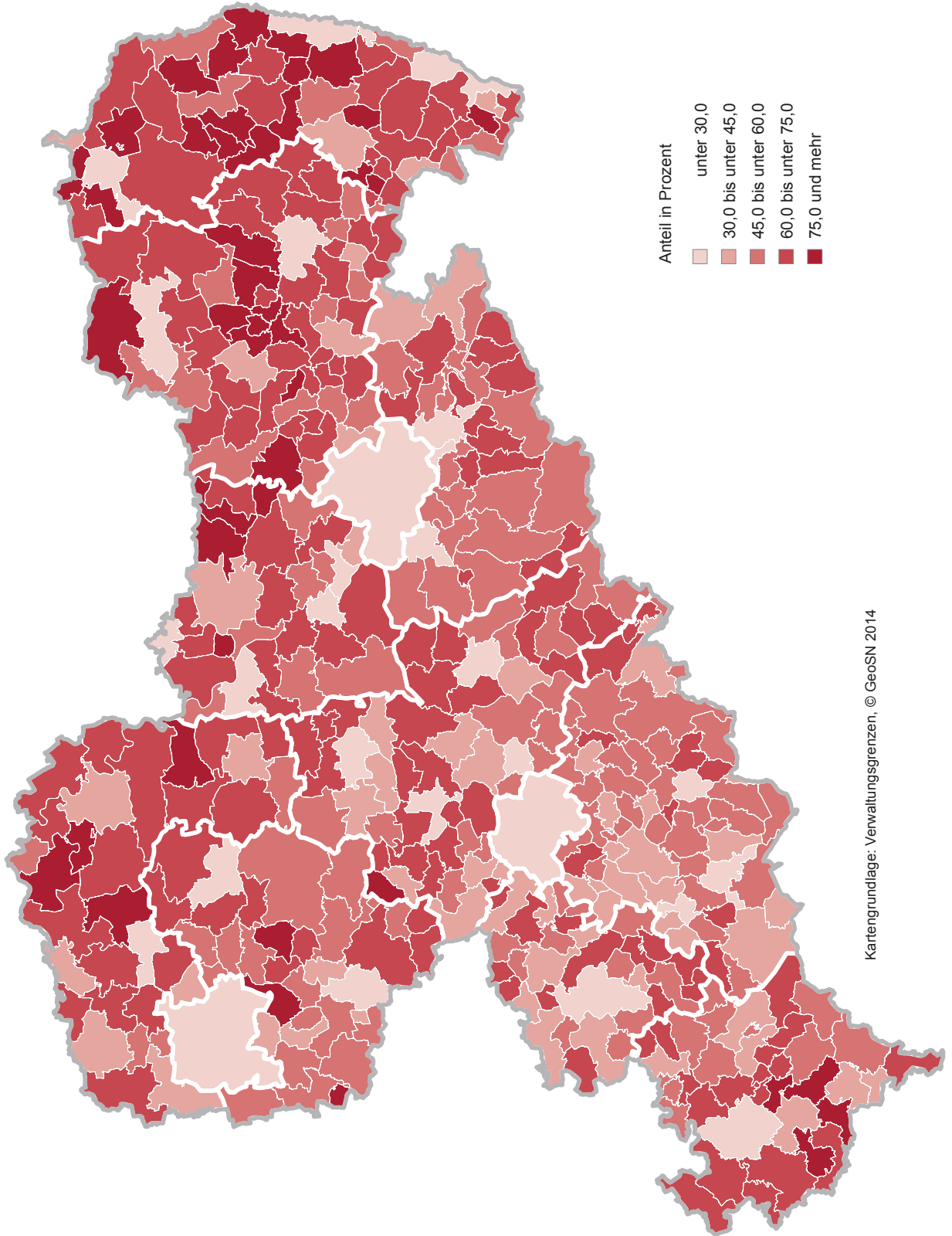


Abb. 2 Anteil der selbstgenutzten Wohnungen im Eigentum von Privatpersonen am 9. Mai 2011 nach Gemeinden

Gebietsstand: 1. Januar 2014

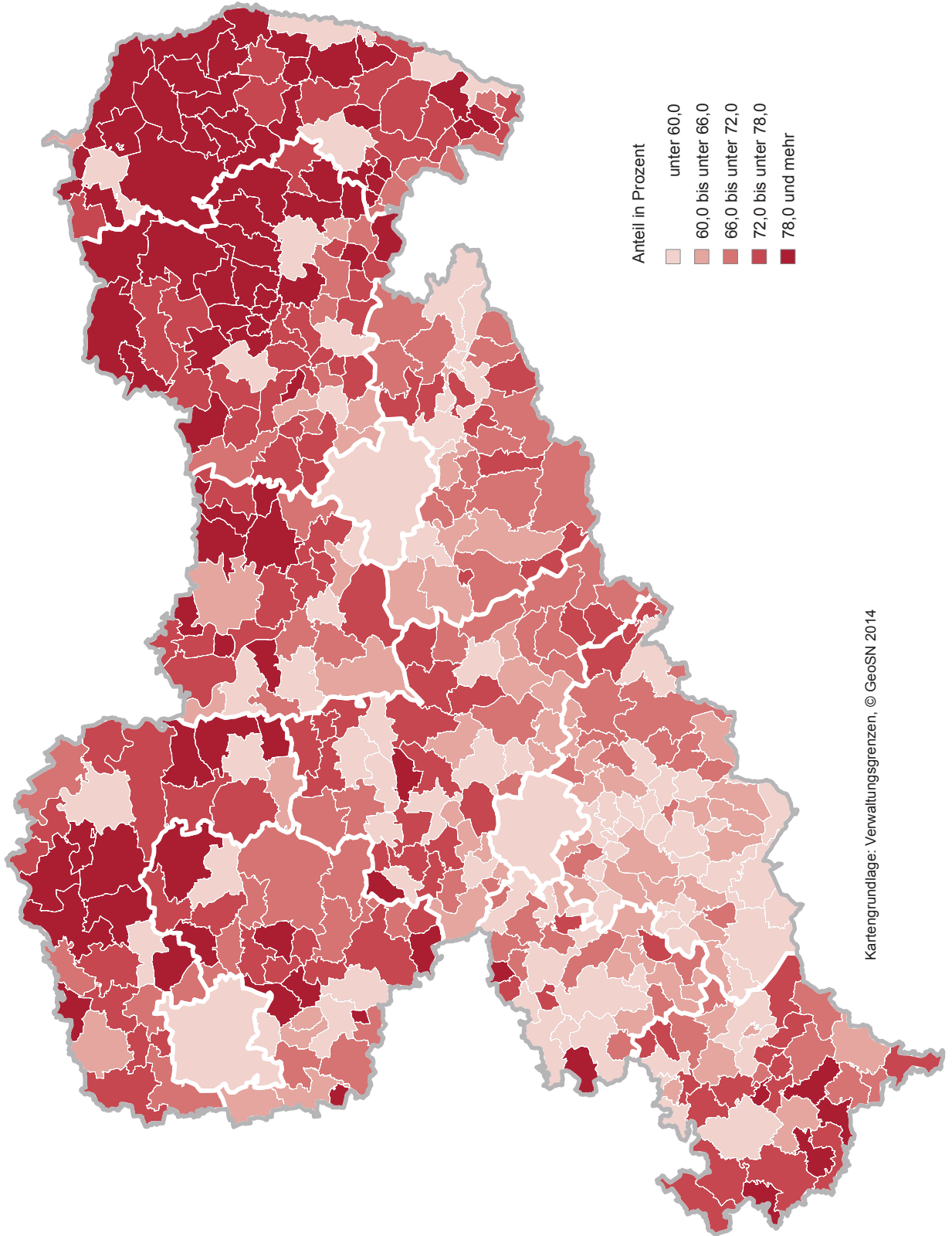


Abb. 3 Anteil der selbstgenutzten Eigentumswohnungen (Gemeinschaft von Wohnungseigentümern) am 9. Mai 2011 nach Gemeinden

Gebietsstand: 1. Januar 2014

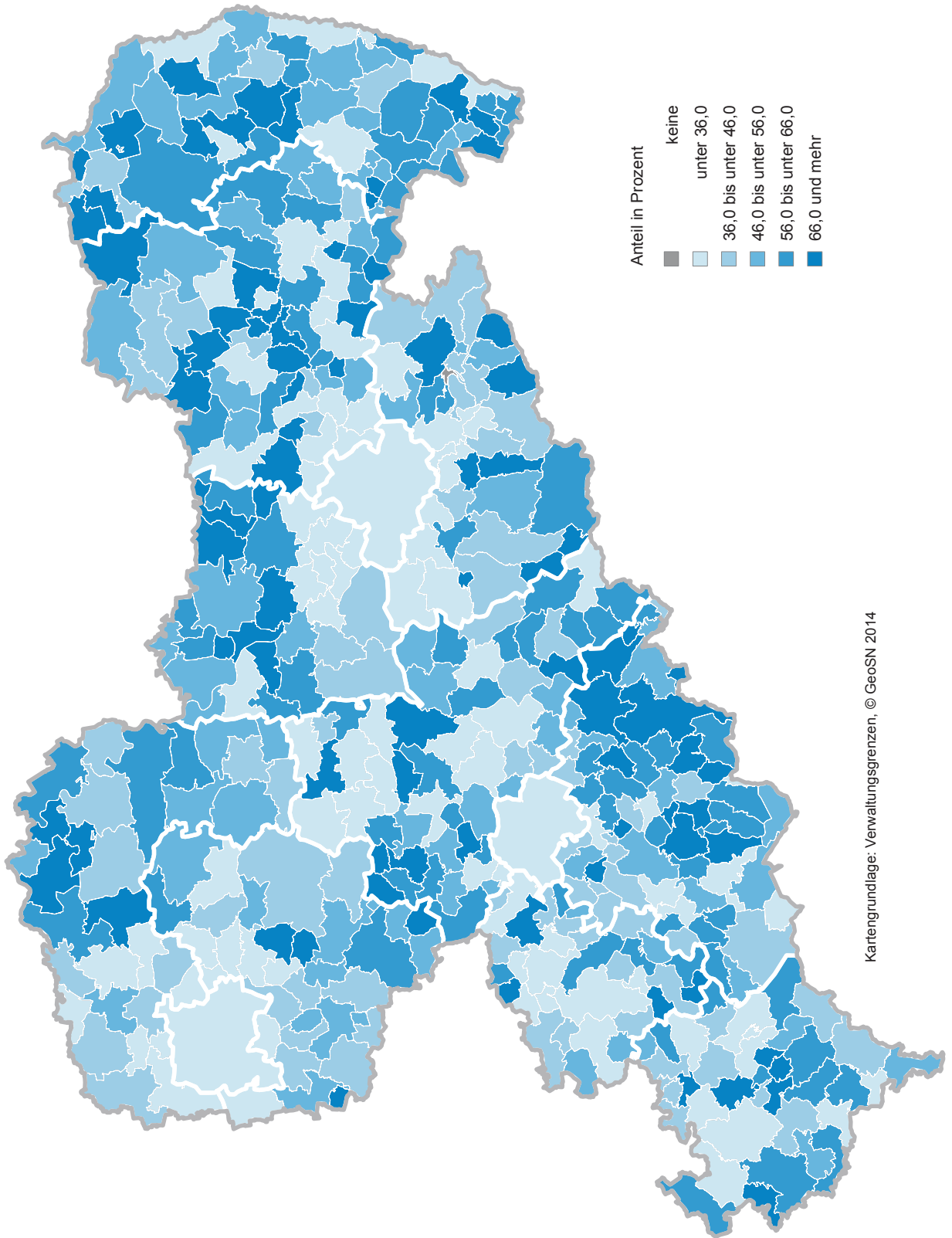


Abb. 4 Anteil der Mietwohnungen an den bewohnten Wohnungen am 9. Mai 2011 nach Gemeinden

Gebietsstand: 1. Januar 2014

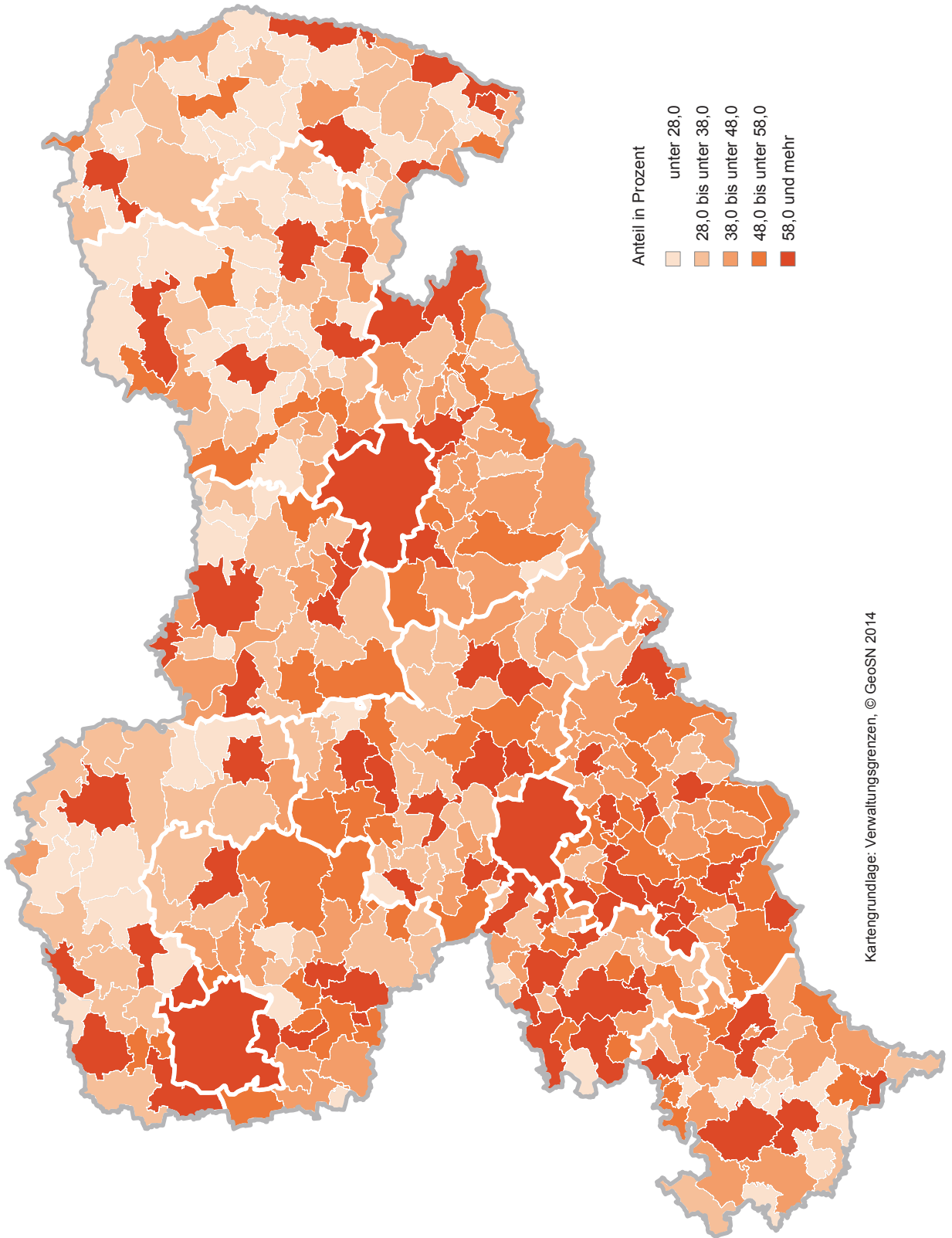


Abb. 5 Anteil der Mietwohnungen im Eigentum von natürlichen Personen am 9. Mai 2011 nach Gemeinden

Gebietsstand: 1. Januar 2014

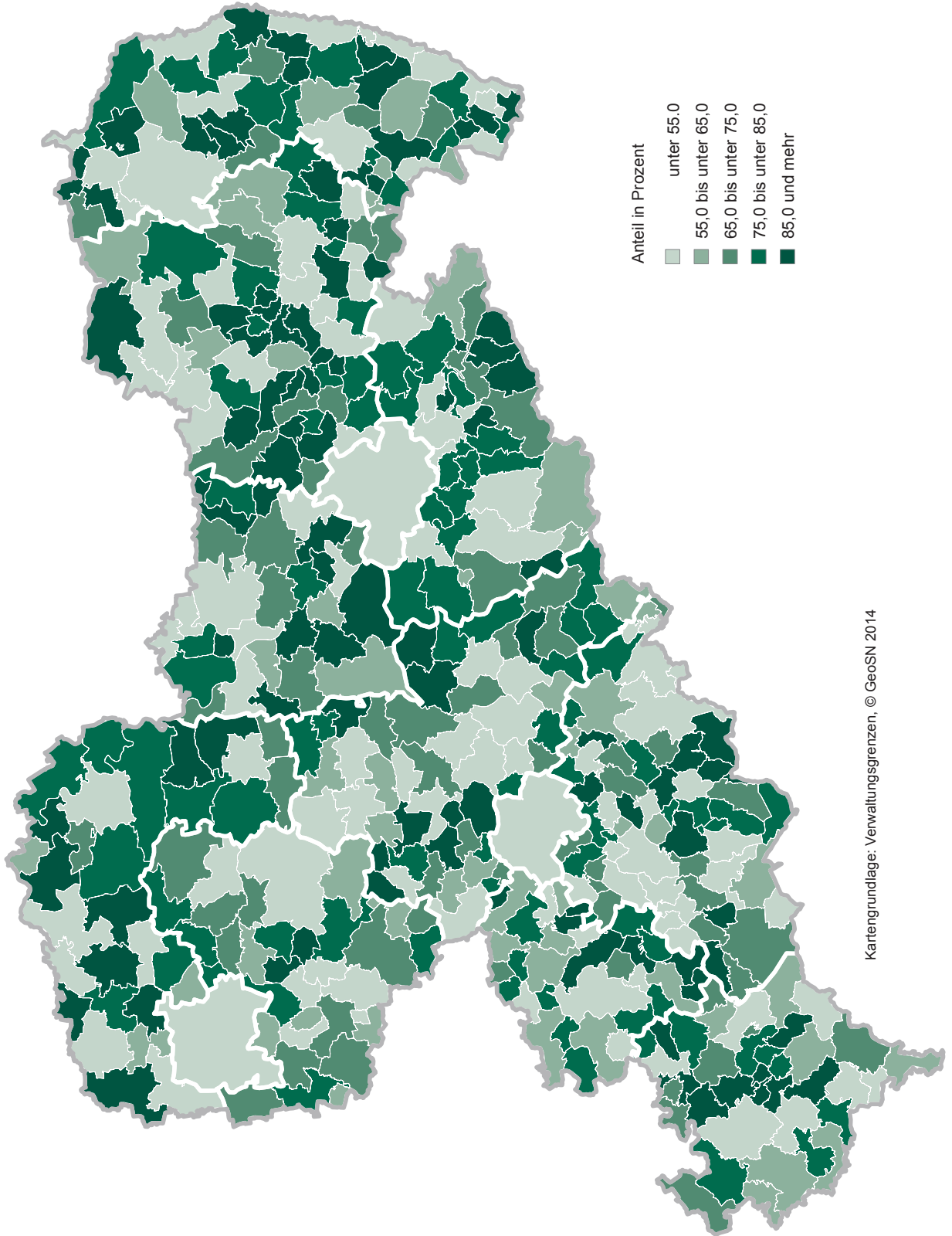


Abb. 6 Anteil der Mietwohnungen im Eigentum von Wohnungsunternehmen am 9. Mai 2011 nach Gemeinden

Gebietsstand: 1. Januar 2014

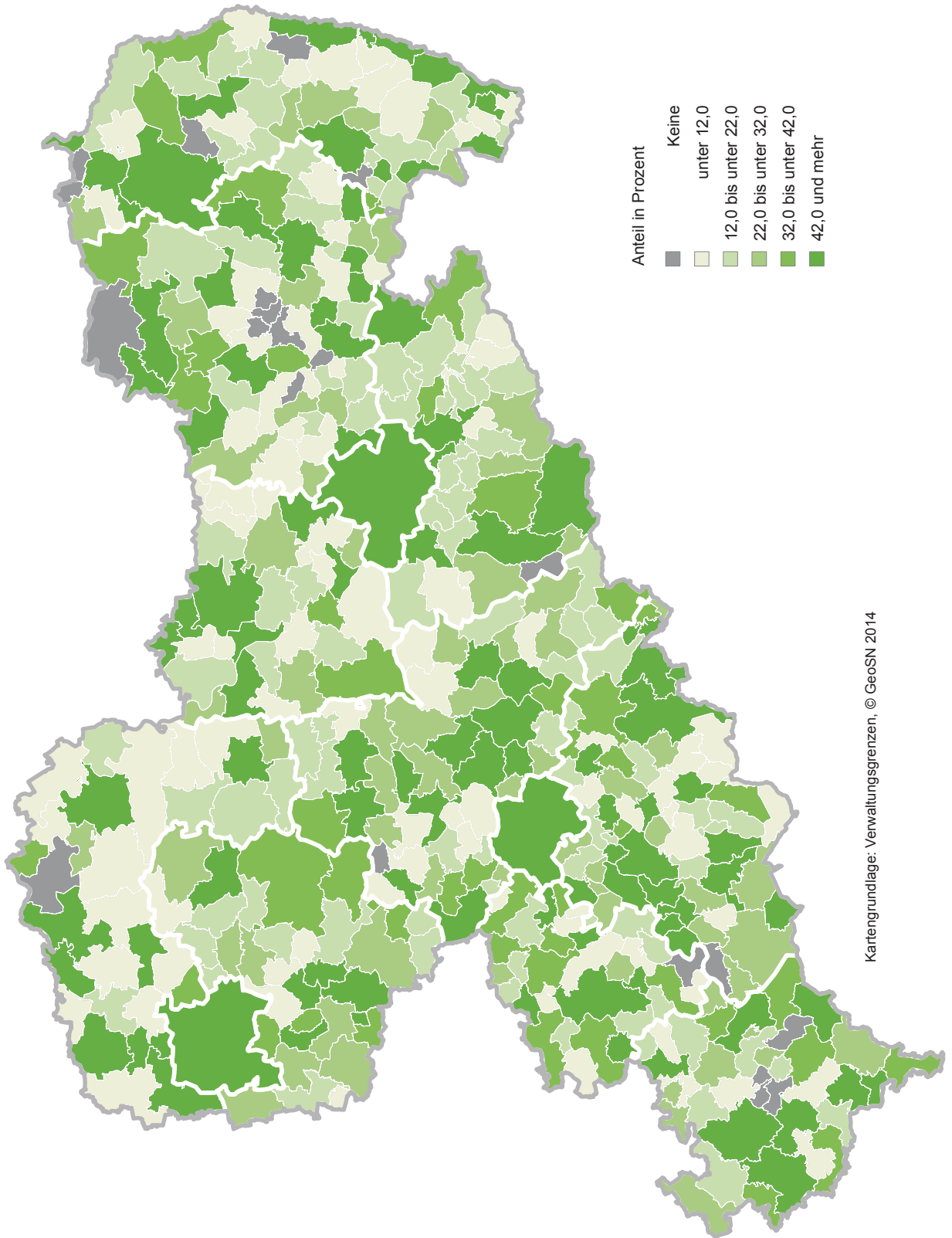
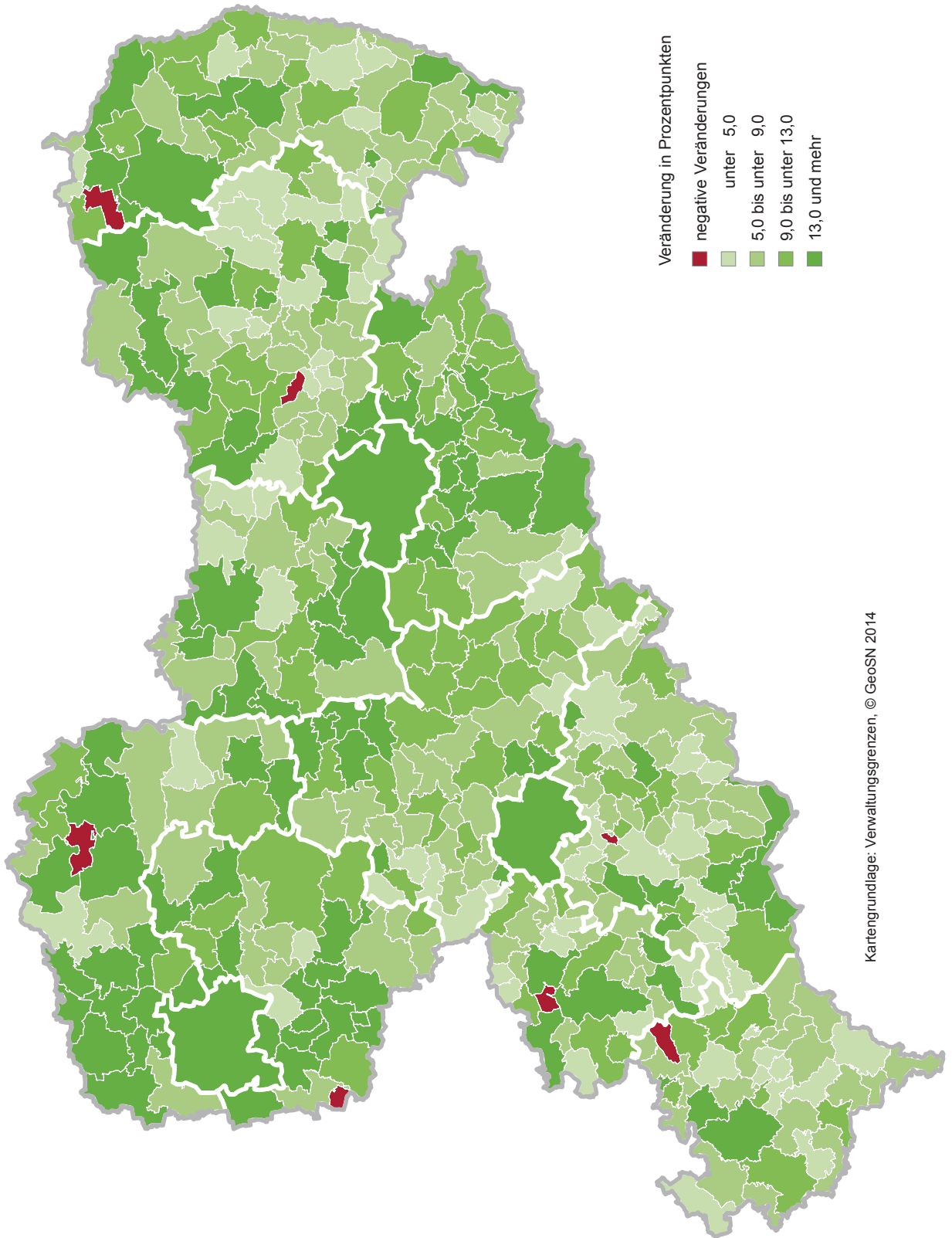


Abb. 7 Veränderung des Anteils der Wohnungen im Eigentum von natürlichen Personen 2011 gegenüber 1995 nach Gemeinden (in %-Punkten)

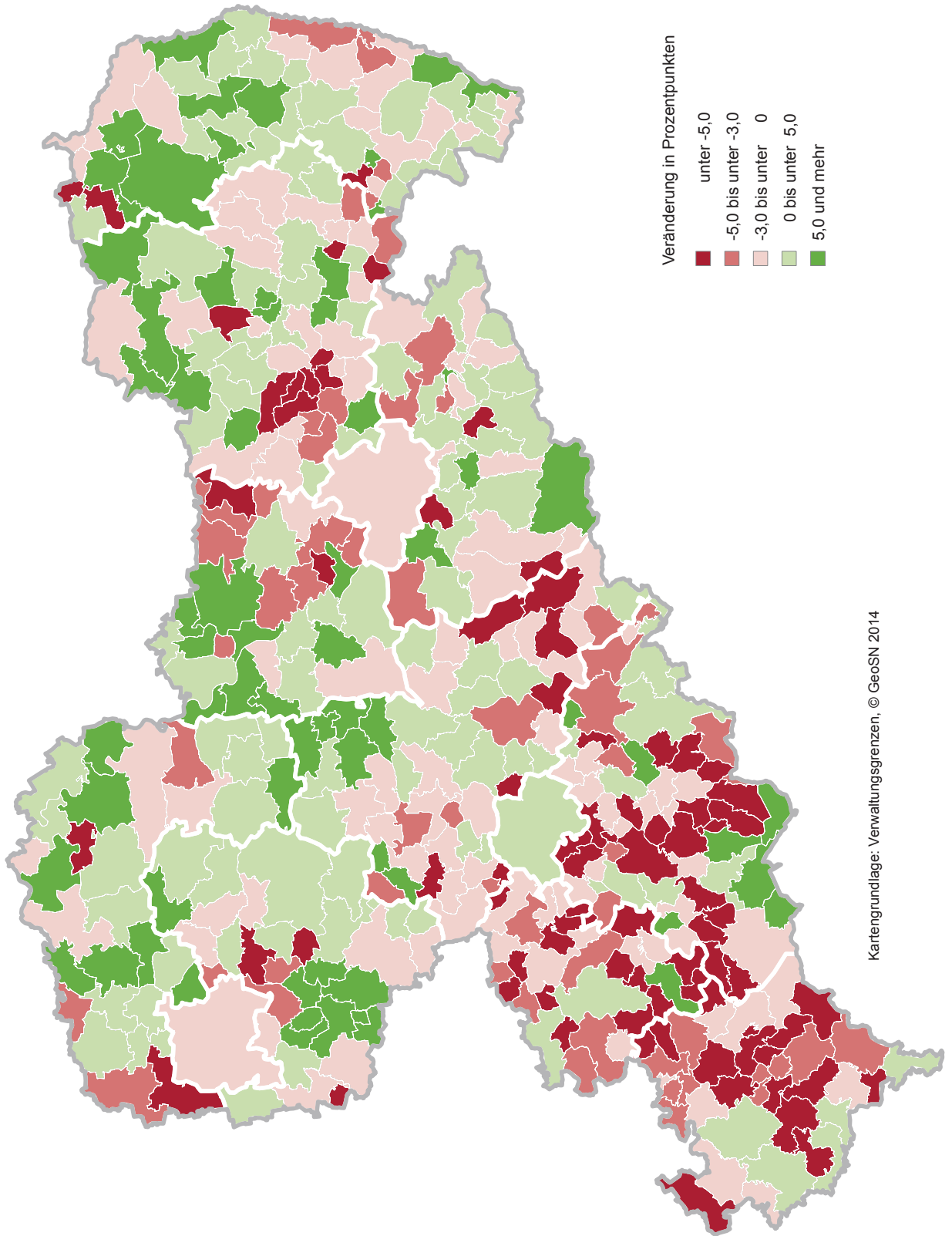
Gebietsstand: 1. Januar 2014



Kartengrundlage: Verwaltungsgrenzen, © GeoSN 2014

Abb. 8 Veränderung des Anteils der Wohnungen im Eigentum von Privatpersonen 2011 gegenüber 1995 nach Gemeinden (in %-Punkten)

Gebietsstand: 1. Januar 2014



Kartengrundlage: Verwaltungsgrenzen, © GeoSN 2014

Abb. 9 Veränderung des Anteils der Wohnungen im Eigentum von Gemeinschaft von Wohnungseigentümern 2011 gegenüber 1995 nach Gemeinden (in %-Punkten)

Gebietsstand: 1. Januar 2014

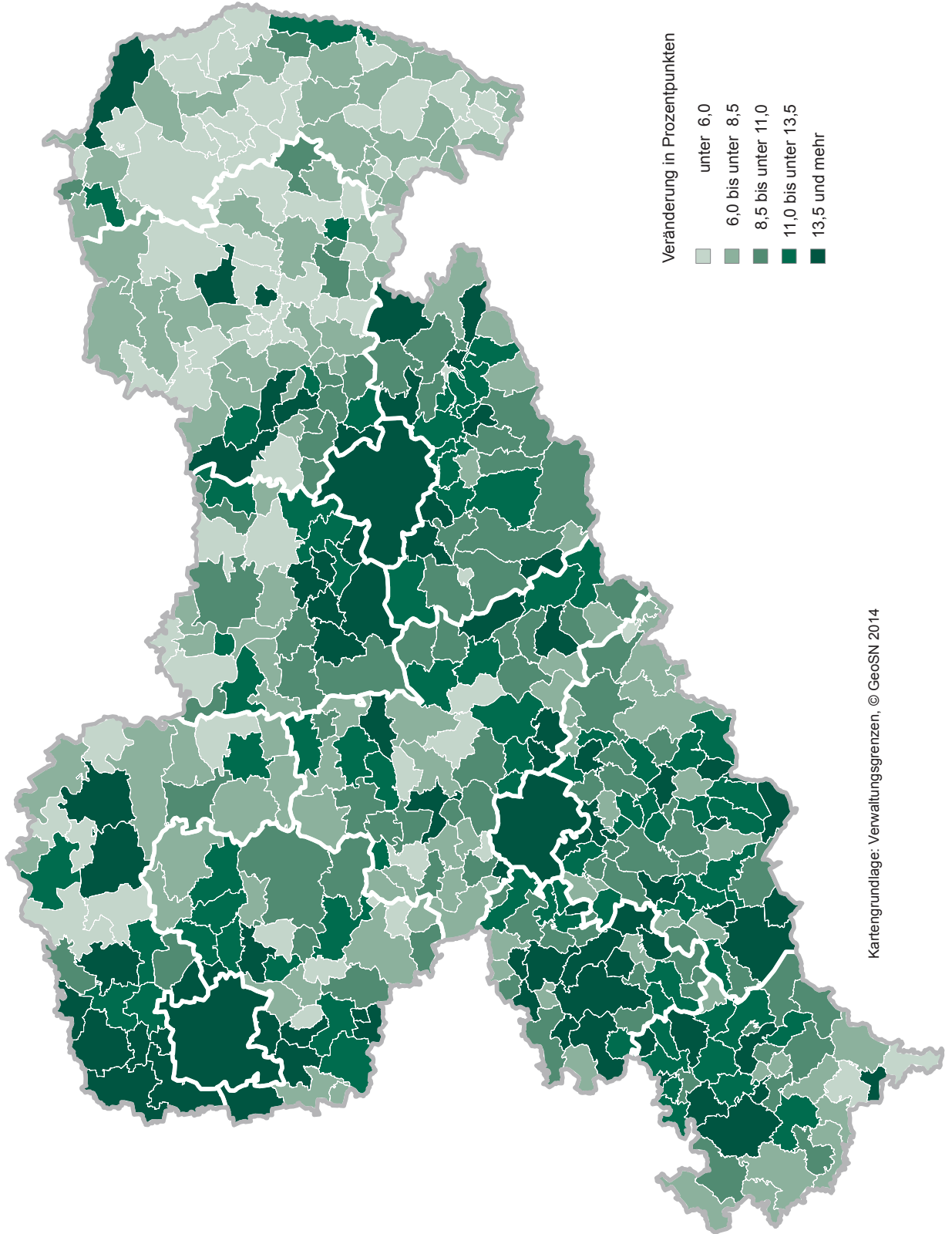


Abb. 10 Veränderung des Anteils der Wohnungen im Eigentum von Wohnungsunternehmen 2011 gegenüber 1995 nach Gemeinden (in %-Punkten)

Gebietsstand: 1. Januar 2014

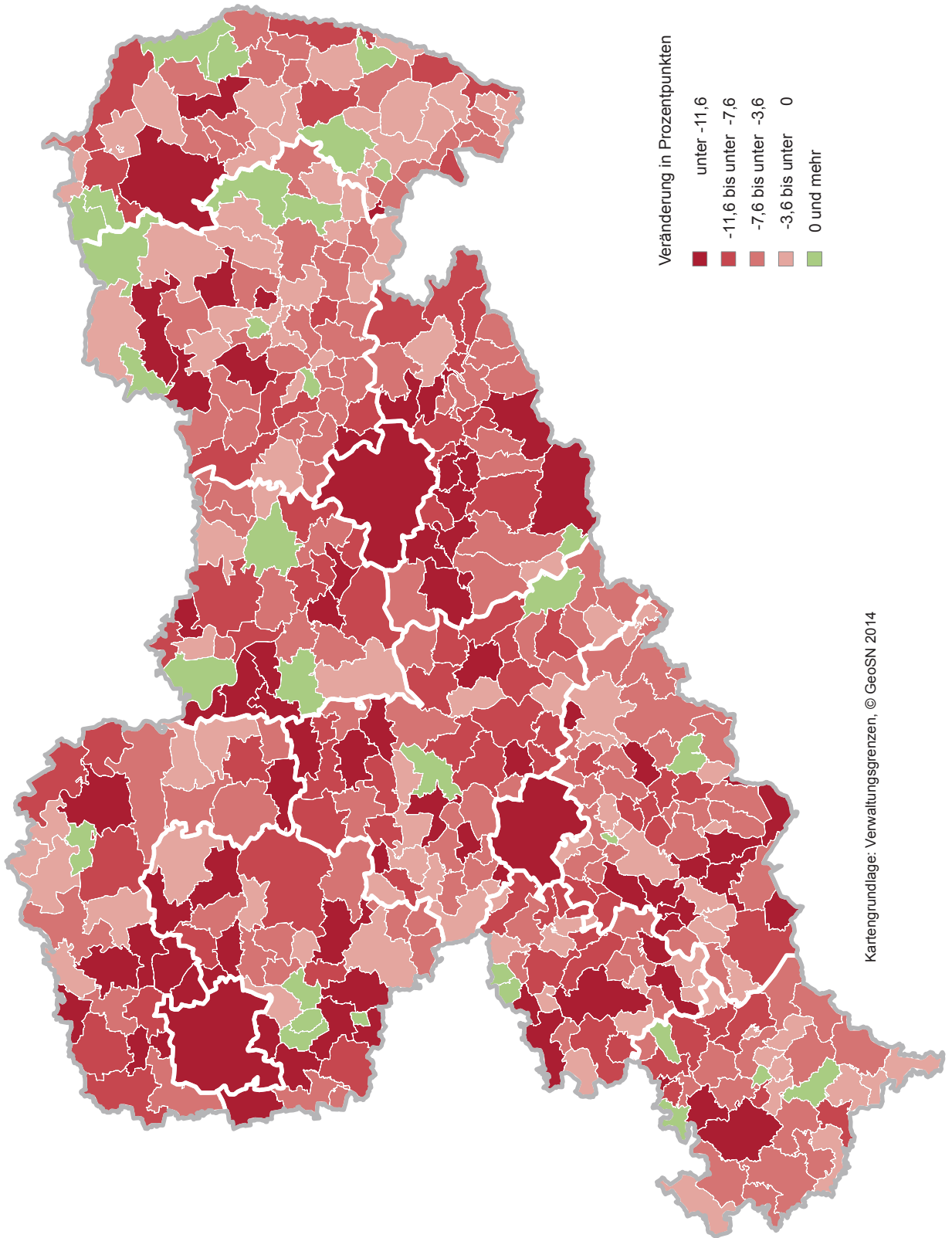


Abb. 11 Personen in Haushalten am 9. Mai 2011 nach Alter, Geschlecht und Typ des Haushalts



Abb. 12 Personen in Haushalten am 9. Mai 2011 nach Alter, Geschlecht und Nutzung der Wohnung

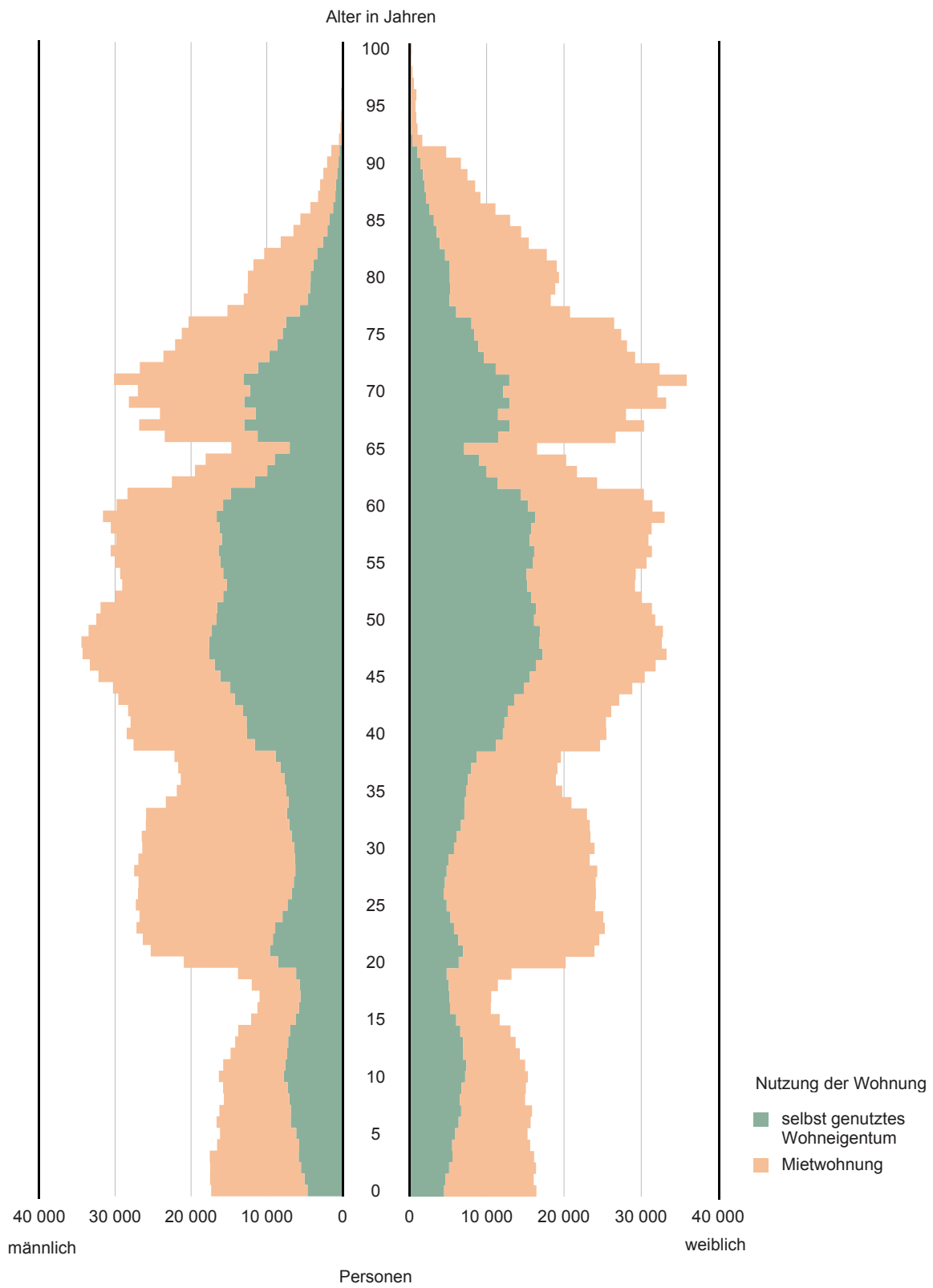


Abb. 13 Personen in Haushalten am 9. Mai 2011 nach Alter, Geschlecht und Eigentumsform

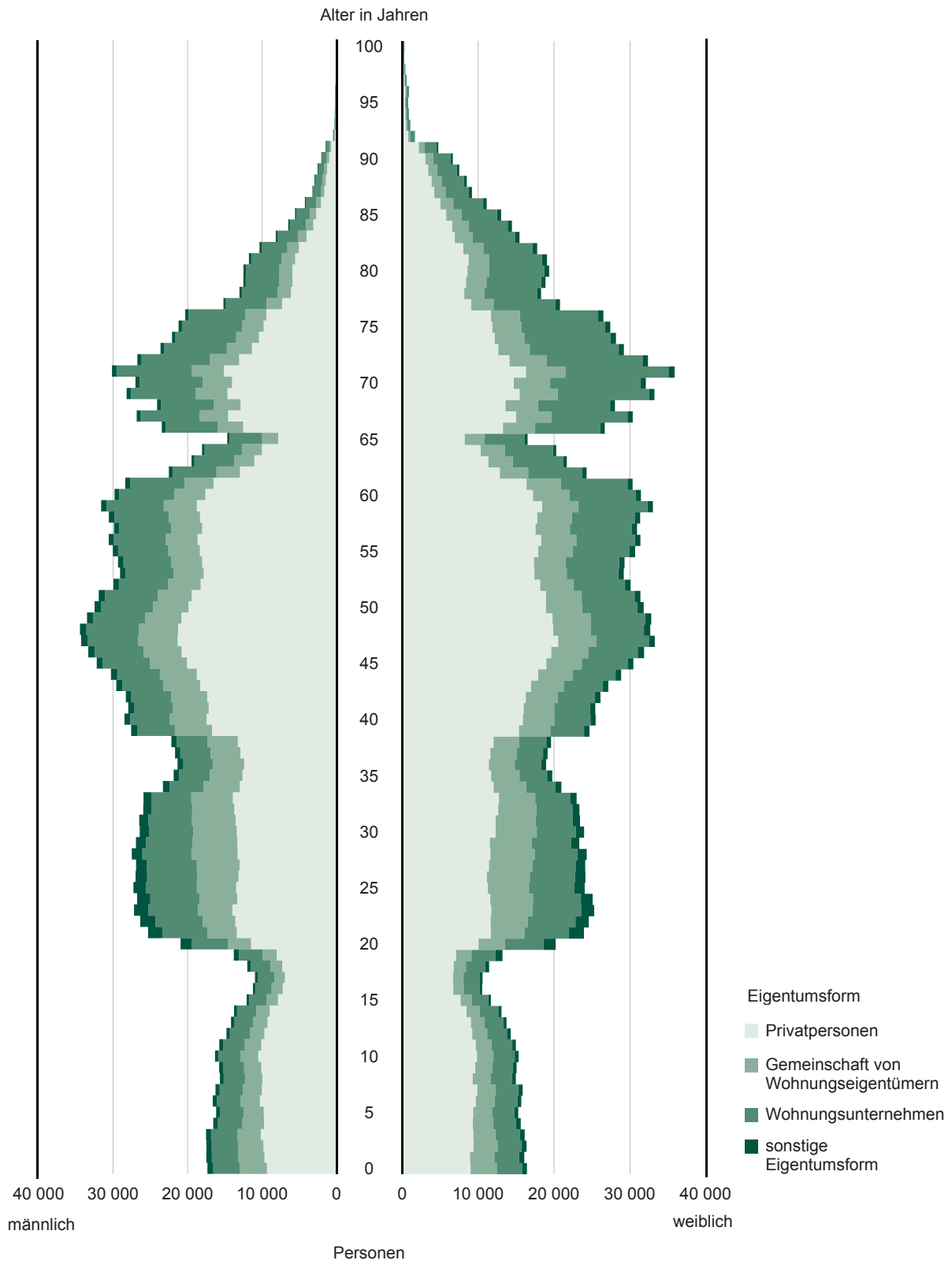


Abb. 14 Personen in Haushalten am 9. Mai 2011 nach Alter, Geschlecht, Nutzung der Wohnung und Typ des Haushalts

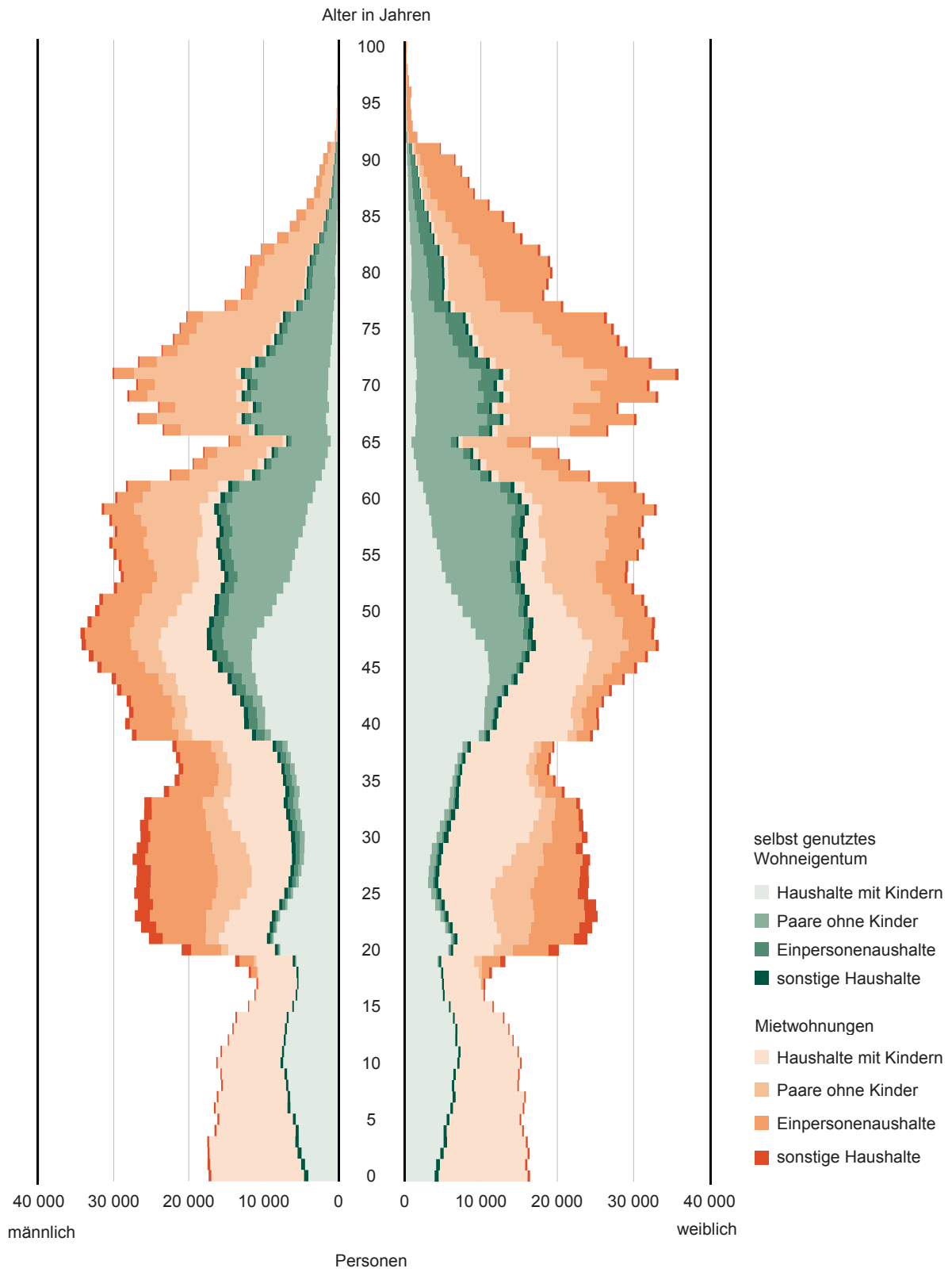


Abb. 15 Personen in Haushalten am 9. Mai 2011 nach Alter, Geschlecht, Nutzung der Wohnung und Eigentumsform

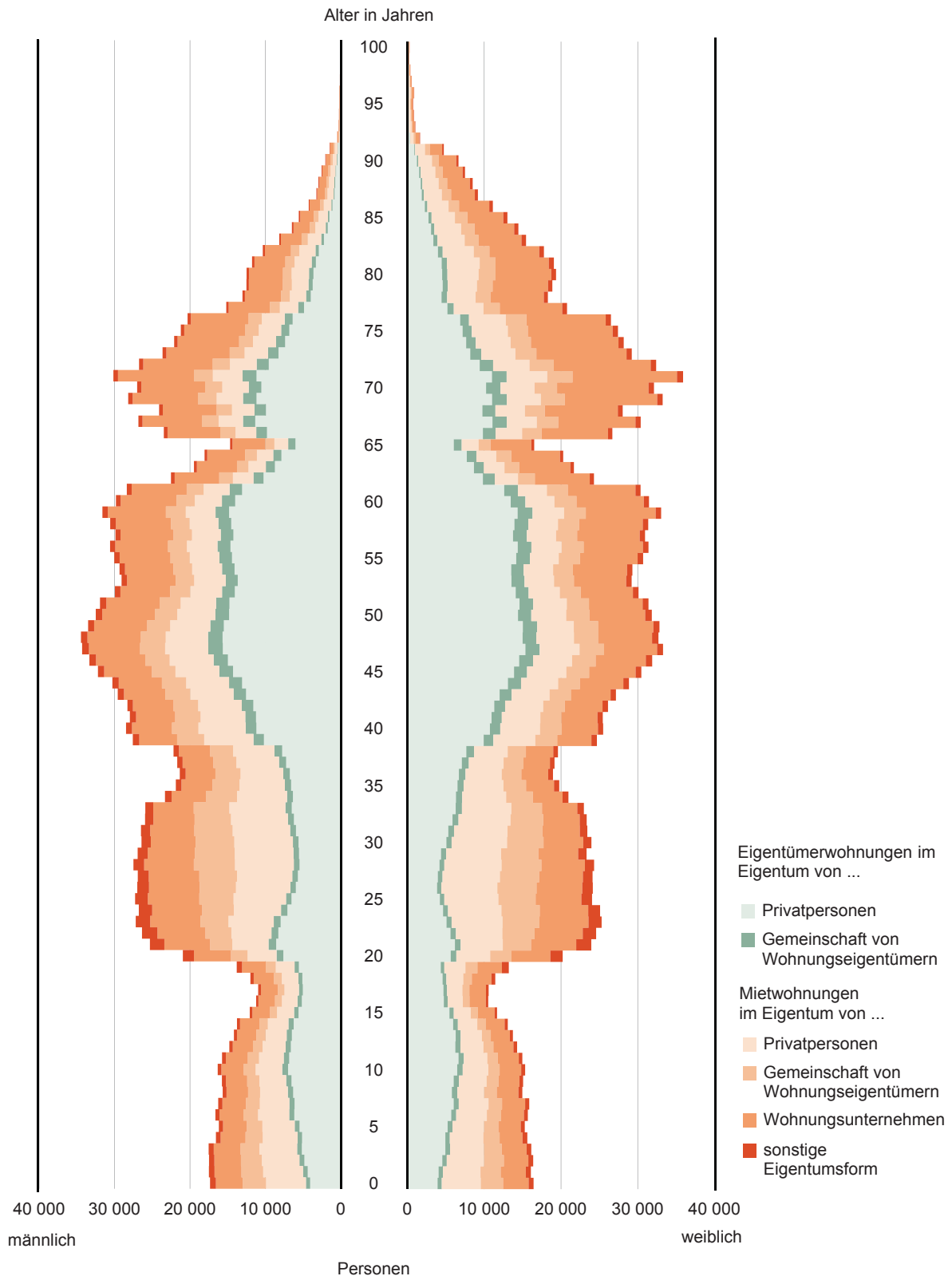


Abb. 16 Anteil der Haushalte in selbstgenutzten Wohnungen am 9. Mai 2011 nach Kreisfreien Städten und Landkreisen

Gebietsstand: 1. Januar 2015

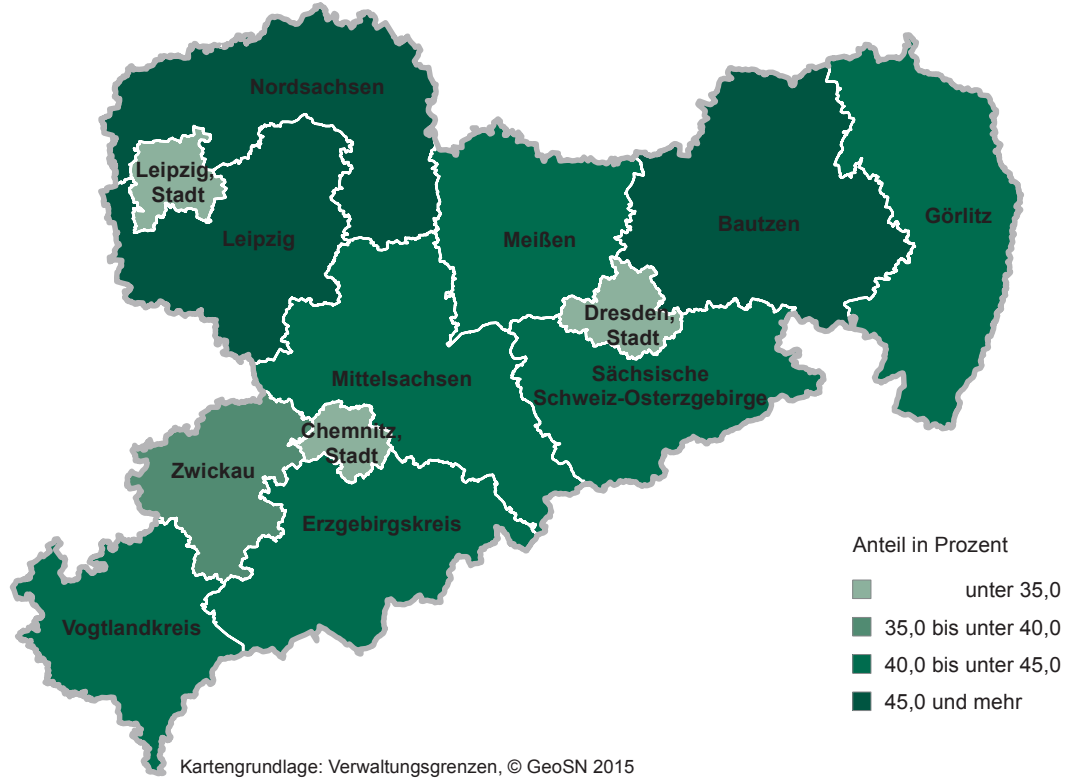


Abb. 17 Anteil der Haushalte in Wohnungen im Eigentum von natürlichen Personen am 9. Mai 2011 nach Kreisfreien Städten und Landkreisen

Gebietsstand: 1. Januar 2015

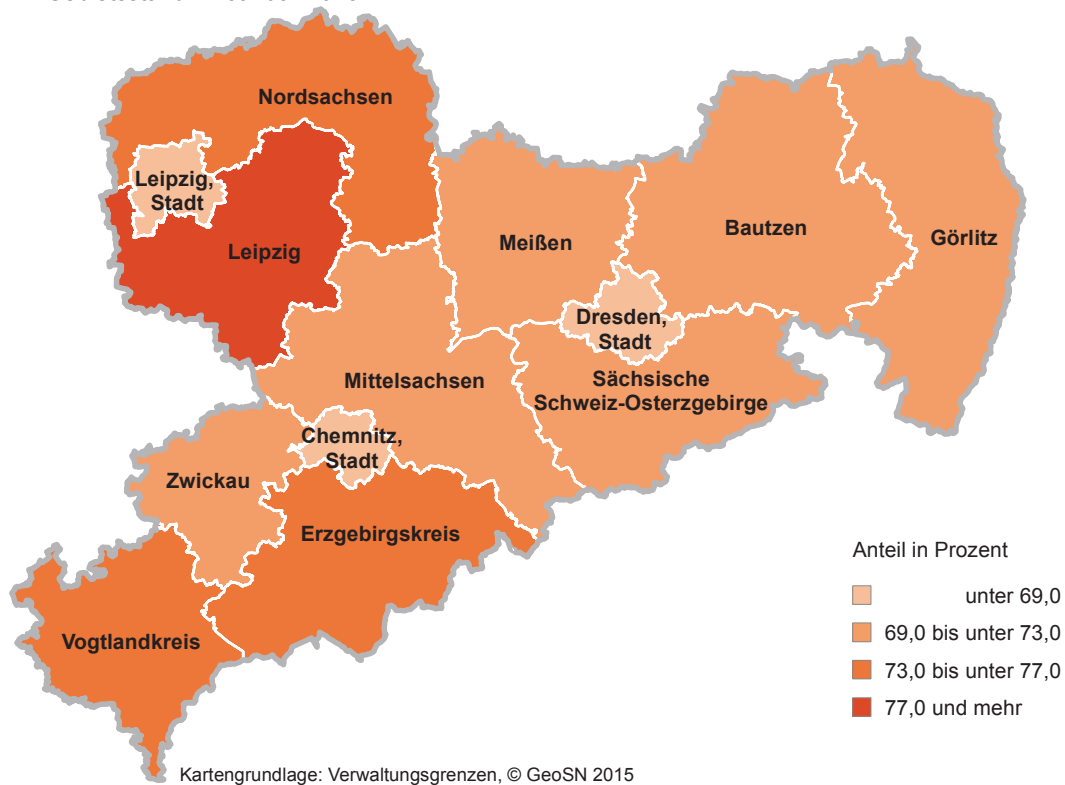


Abb. 18 Anteil der Haushalte in Mietwohnungen im Eigentum von natürlichen Personen am 9. Mai 2011 nach Kreisfreien Städten und Landkreisen

Gebietsstand: 1. Januar 2015

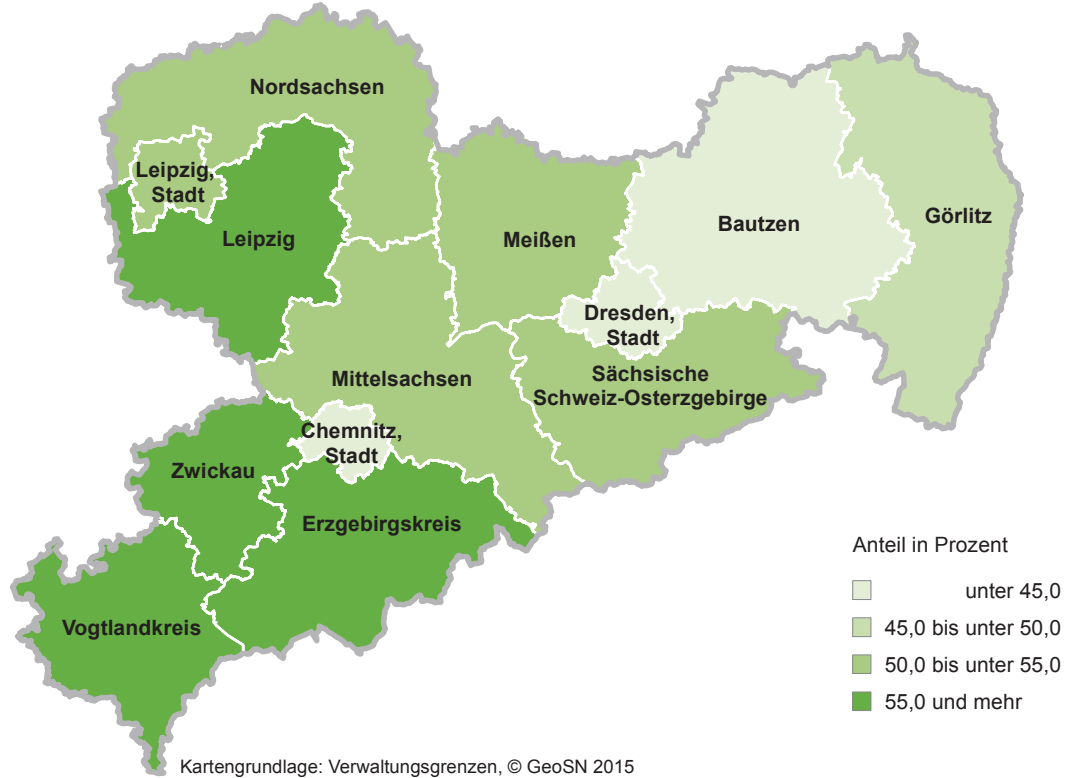


Abb. 19 Anteil der Haushalte in Mietwohnungen im Eigentum von Wohnungsunternehmen am 9. Mai 2011 nach Kreisfreien Städten und Landkreisen

Gebietsstand: 1. Januar 2015

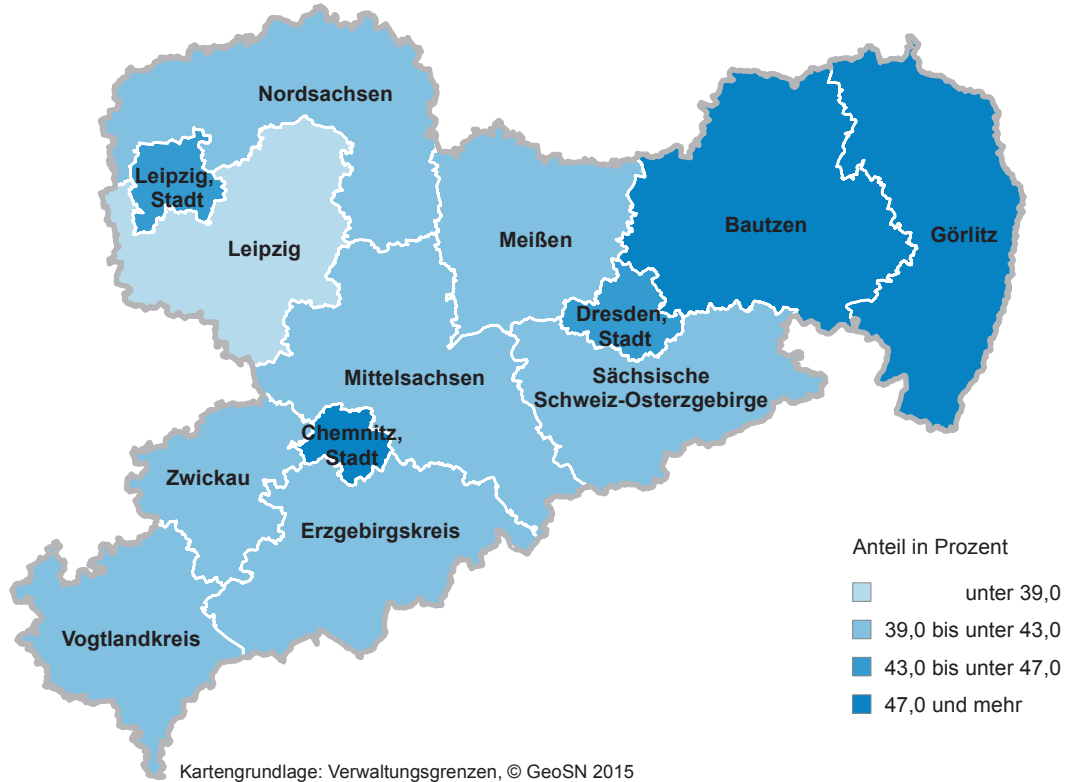


Abb. 20 Anteil der Einpersonenhaushalte in Mietwohnungen im Eigentum von natürlichen Personen am 9. Mai 2011 nach Kreisfreien Städten und Landkreisen

Gebietsstand: 1. Januar 2015

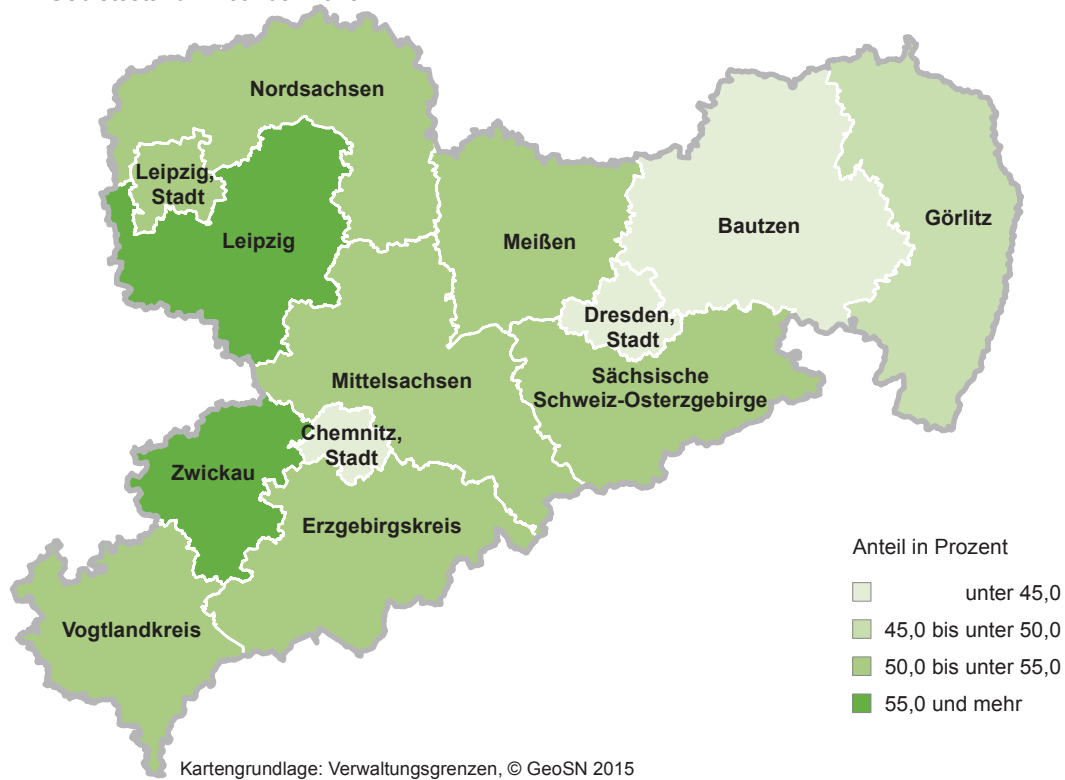


Abb. 21 Anteil der Mehrpersonenhaushalte in Mietwohnungen im Eigentum von natürlichen Personen am 9. Mai 2011 nach Kreisfreien Städten und Landkreisen

Gebietsstand: 1. Januar 2015

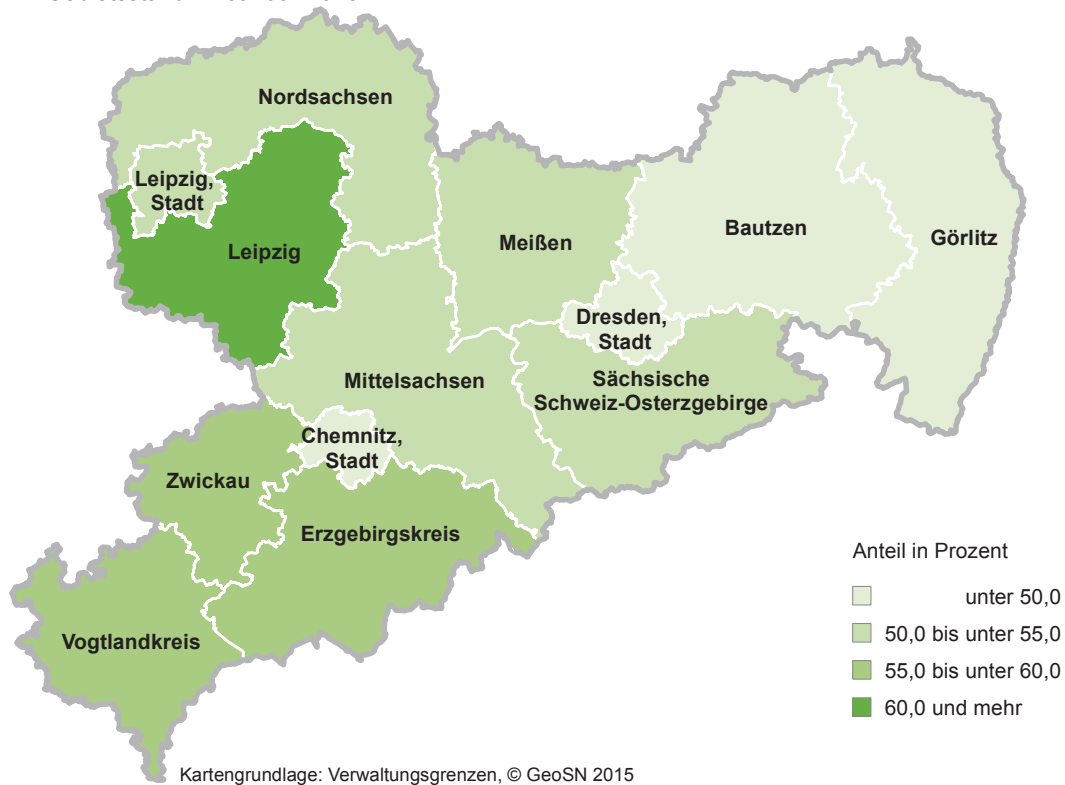


Abb. 22 Anteil der Haushalte mit minderjährigen Kindern in Mietwohnungen im Eigentum von Wohnungsunternehmen am 9. Mai 2011 nach Kreisfreien Städten und Landkreisen

Gebietsstand: 1. Januar 2015

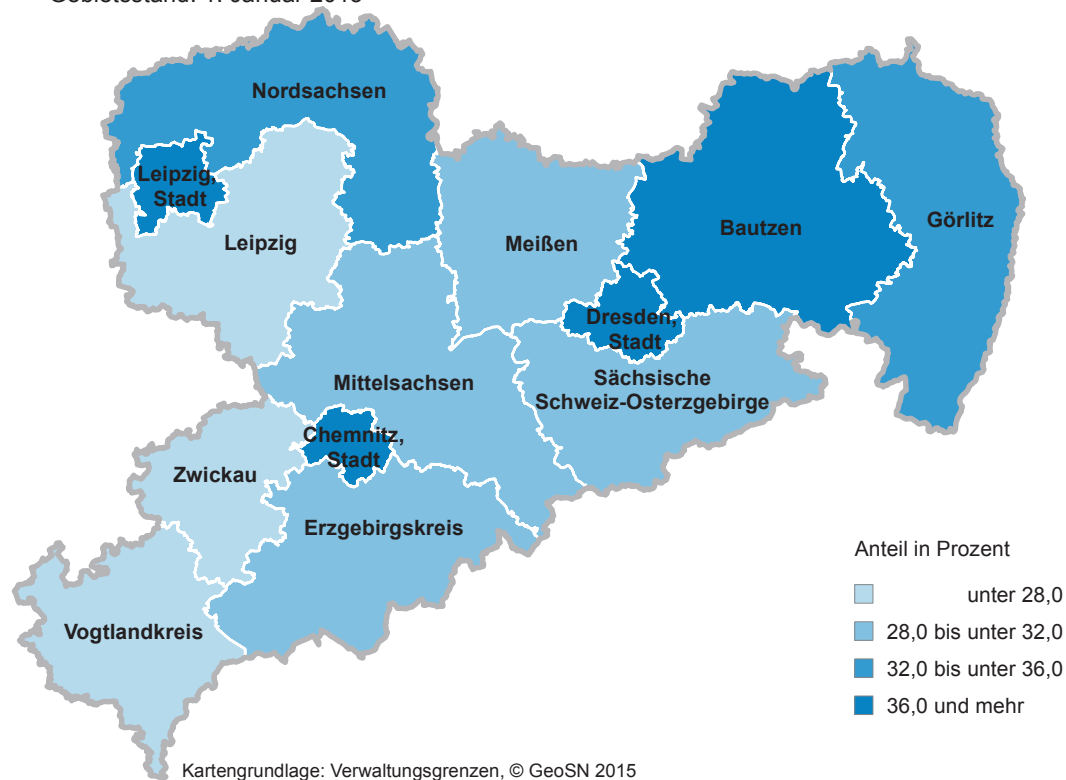
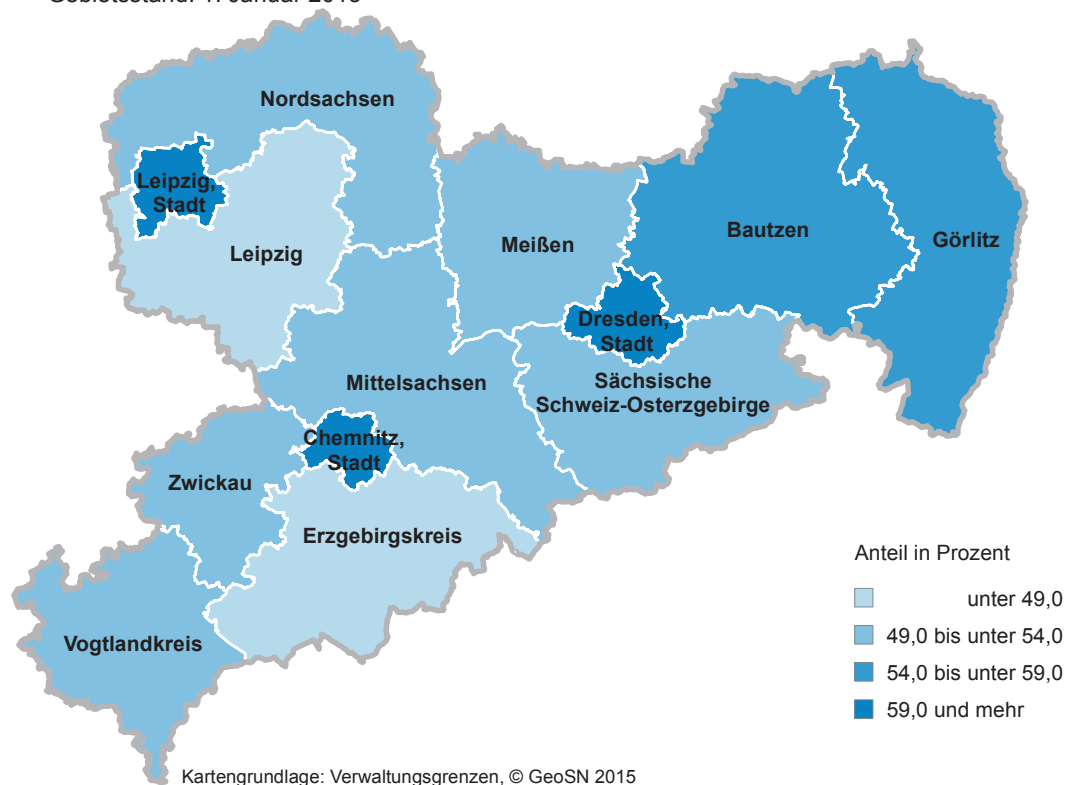


Abb. 23 Anteil der Seniorenhaushalte in Mietwohnungen im Eigentum von Wohnungsunternehmen am 9. Mai 2011 nach Kreisfreien Städten und Landkreisen

Gebietsstand: 1. Januar 2015



Gebäude- und Wohnungszählung zum 9. Mai 2011

Bitte innerhalb von 2 Wochen nach Erhalt im Rückumschlag zurücksenden oder online ausfüllen.



online

Sparen Sie Porto! Diesen Fragebogen können Sie auch im Internet ausfüllen. Wir haben für Sie unter **www.zensus2011.de** bereits alles vorbereitet.

Ihre Fragebogennummer:

Ihr Aktivierungscode:

Zweck der Erhebung

Mit dieser Erhebung werden Daten zur Struktur des Gebäude- und Wohnungsbestandes erhoben. Dazu werden die Gebäude- und Wohnungseigentümer/-innen, Verwalter/-innen oder sonstige Verfügungs- und

Nutzungsberechtigte eines Gebäudes oder einer Wohnung schriftlich befragt. Die Befragung ist Teil des Zensus 2011.

Allgemeine Angaben

Objektanschrift

Gebäude-ID:

Alle Fragen in diesem Fragebogen beziehen sich auf diese Anschrift.

- Gibt es unter der Objektanschrift **mindestens ein** Gebäude mit Wohnraum oder eine bewohnte Unterkunft?
- Sind Sie für das/die Gebäude oder Wohnung/-en unter der Objektanschrift auskunftspflichtig, weil Sie z.B. dort Eigentümer/Eigentümerin sind?
- Angaben zum/zur neuen Eigentümer/-in (ggf. Verwalter/-in):

Vorname:

Name/Firma:

Straße,
Hausnummer:

PLZ, Ort, Staat:

- Befinden sich unter der Objektanschrift weitere Gebäude mit Wohnraum (z.B. Hinterhaus) in Ihrem Eigentum, für die Sie keinen Fragebogen erhalten haben?

Unter welcher Telefonnummer können wir Sie tagsüber für eventuelle Rückfragen erreichen?

Rechtliche Hinweise entnehmen Sie bitte unserem Anschreiben, das Bestandteil dieses Fragebogens ist.

Ihr direkter Kontakt zum Zensus in allen Fragen:

www.zensus2011.de

- Ja ► Weiter mit Frage 2.
- Nein ... ► Ende der Befragung. Senden Sie den Bogen bitte zurück.
- Ja ► Weiter mit Frage 4.
- Nein ... ► Weiter mit Frage 3. Senden Sie den Bogen dann zurück.

- Ja ► Fordern Sie für jedes weitere Gebäude einen Fragebogen an. Jetzt weiter mit Frage G1 auf Seite 2.
- Nein ... ► Weiter mit Frage G1 auf Seite 2.

Gehen Sie wie folgt vor:

1. Beantworten Sie die Fragen der Reihe nach. Bitte bei jeder Frage nur ein Kreuz machen.
2. Nehmen Sie die Angaben bitte mit schwarzem oder blauem Kugelschreiber vor.
3. Text tragen Sie bitte in Druckbuchstaben ein.

Beispiel: Name:

SCHÜLLER

Straße:

MUSTERSTRASSE

4. Falls Sie eine Antwort korrigieren müssen, nehmen Sie die Korrektur deutlich sichtbar vor, so dass eine eindeutige Zuordnung möglich ist.

Beispiel: Wohnungsnutzung am 9. Mai 2011

Vom Eigentümer bewohnt

Zu Wohnzwecken vermietet

5. Hinweise auf Erläuterungen werden in Fragen wie folgt dargestellt: ■. Bitte beachten Sie bei der Beantwortung der Fragen die Erläuterungen zu 1 bis 14 auf der beigefügten Unterlage.

Gebäudefragen

G1 Um welche Art von Gebäude handelt es sich? 1

Wohngebäude werden mindestens zur Hälfte der Fläche für Wohnzwecke genutzt. Bei **Sonstigen Gebäuden mit Wohnraum** wird weniger als die Hälfte der Fläche für Wohnzwecke genutzt.

Wohngebäude (kein Wohnheim)

Sonstiges Gebäude mit Wohnraum, z.B. Geschäftshaus mit Wohnung

Wohnheim mit eigener Haushaltsführung der Bewohner/-innen

Bewohnte Unterkunft, z.B. Gartenlaube, Wohncontainer

G2 Wie viele Wohnungen befinden sich im Gebäude? 2

Bei einem Einfamilienhaus „1“ angeben. Gewerblich genutzte Wohnungen bitte mitzählen.

Anzahl der Wohnungen

G3 Welchem Gebäudetyp entspricht das Gebäude? 3

Freistehendes Ein- oder Mehrfamilienhaus

Doppelhaus (Ein- oder Mehrfamilienhaus)

Gereihtes Ein- oder Mehrfamilienhaus

Anderer Gebäudetyp

G4 In welchem Jahr wurde das Gebäude fertig gestellt? 4

Wenn Sie das Baujahr nicht genau wissen, bitte schätzen.

G5 Wer ist Eigentümer/-in des Gebäudes? 5

Immer wenn es sich um ein Gebäude mit Eigentumswohnungen handelt, ist **Gemeinschaft von Wohnungseigentümern** anzukreuzen, auch wenn alle Eigentumswohnungen nur einem Eigentümer gehören.

Gemeinschaft von Wohnungseigentümern

Privatperson/-en

Wohnungsgenossenschaft

Privatwirtschaftliches Wohnungsunternehmen

Anderes privatwirtschaftliches Unternehmen

Kommune oder kommunales Wohnungsunternehmen

Bund, Land

Organisation ohne Erwerbszweck, z.B. Kirche

G6 Welches ist die überwiegende Heizungsart im Gebäude? 6

Fernheizung (Fernwärme)

Blockheizung

Zentralheizung

Etagenheizung

Einzel- oder Mehrraumöfen (auch Nachtspeicherheizung)

Keine Heizung im Gebäude oder in den Wohnungen

Wohnungsfragen

Auf den folgenden Seiten können Angaben für bis zu 6 Wohnungen gemacht werden.

Wenn Sie Eigentümer/Eigentümerin eines **Einfamilienhauses** oder wenn Sie Eigentümer/Eigentümerin einer **einzelnen Eigentumswohnung** sind, tragen Sie die Angaben zur Wohnung unter „Wohnung 1“ ein.

Wohnung 1

W1 Geben Sie bitte Vor- und Nachnamen von bis zu zwei Personen an, die am 9. Mai 2011 in der Wohnung wohnen. Beginnen Sie mit den erwachsenen Personen. 7

Tragen Sie sich selbst auch dann ein, wenn Sie als Selbstnutzer im eigenen Haus/in der eigenen Wohnung wohnen. Bei Diplomatenwohnungen, Wohnungen ausländischer Streitkräfte, Leerstand oder vollständig gewerblicher Nutzung bleiben diese Felder leer.

Bewohner/-in 1: Vorname	<input type="text"/>
Nachname	<input type="text"/>
Bewohner/-in 2: Vorname	<input type="text"/>
Nachname	<input type="text"/>

Ist die Wohnung eine Eigentumswohnung?
(vermietet oder selbst bewohnt)

- Ja Weiter mit Frage W2.
Nein ... Weiter mit Frage W3.

W2 Wer ist Eigentümer/-in der Wohnung? 8

- Privatperson/-en
Privatwirtschaftliches Unternehmen
Öffentliches Unternehmen, Kirche o.Ä.
Wohnungsgenossenschaft

W3 Wie wird die Wohnung am 9. Mai 2011 genutzt? 9

- Vom Eigentümer bewohnt
Zu Wohnzwecken vermietet
Leer stehend
Gesamte Wohnung wird ausschließlich gewerblich genutzt.
Wenn die gesamte Wohnung gewerblich genutzt wird, muss für diese Wohnung keine weitere Frage beantwortet werden.....

W4 Wie groß ist die Fläche der Wohnung? 10

Fläche in m²

W5 Wie viele Räume hat die Wohnung? 11

Bitte zählen Sie die Küche sowie jeden Raum ab 6 m² (außer Bad, WC, Flur) mit.

Anzahl der Räume

W6 Befindet sich in der Wohnung ein WC?

Ja Nein ...

W7 Befindet sich in der Wohnung eine Badewanne oder Dusche? 12

Ja Nein ...

W8 Wie viele Personen wohnen am 9. Mai 2011 in der Wohnung? 13

Anzahl der Personen

W9 Diese Wohnung ist ... 14

- ... eine Ferien- oder Freizeitwohnung (nicht ständig gewerblich-hotelmäßig genutzt) ...
... eine Diplomatenwohnung/Wohnung ausländischer Streitkräfte
... keines von beiden

So geht es weiter

Sind Sie für weitere Wohnungen im Gebäude auskunftspflichtig?

- Ja Weiter mit Wohnung 2.
Nein ... Ende der Befragung.
Senden Sie den Bogen bitte zurück.

Wohnung 2

W1 Geben Sie bitte bis zu zwei Personen an, die am 9. Mai 2011 in der Wohnung wohnen. 7

Bewohner/-in 1: Vorname	<input type="text"/>
Nachname	<input type="text"/>
Bewohner/-in 2: Vorname	<input type="text"/>
Nachname	<input type="text"/>

W2 Nur für Eigentumswohnungen:
Wer ist Eigentümer/-in der Wohnung? 8

- Privatperson/-en
- Privatwirtschaftliches Unternehmen
- Öffentliches Unternehmen, Kirche o.Ä.
- Wohnungsgenossenschaft

W3 Wohnungsnutzung am 9. Mai 2011 9

- Vom Eigentümer bewohnt
- Zu Wohnzwecken vermietet
- Leer stehend
- Gesamte Wohnung wird ausschließlich gewerblich genutzt
Für diese Wohnung ist die Befragung zu Ende.

W4 Fläche der Wohnung in m² 10

W5 Wie viele Räume hat die Wohnung? 11

W6 WC in der Wohnung

- Ja Nein ...

W7 Badewanne oder Dusche in der Wohnung 12

- Ja Nein ...

W8 Wie viele Personen wohnen am 9. Mai 2011 in der Wohnung? 13

W9 Diese Wohnung ist ... 14

- ... eine Ferien- oder Freizeitwohnung
- ... eine Diplomatenwohnung/Wohnung ausländischer Streitkräfte
- ... keines von beiden

Wohnung 3

W1 Geben Sie bitte bis zu zwei Personen an, die am 9. Mai 2011 in der Wohnung wohnen. 7

Bewohner/-in 1: Vorname	<input type="text"/>
Nachname	<input type="text"/>
Bewohner/-in 2: Vorname	<input type="text"/>
Nachname	<input type="text"/>

W2 Nur für Eigentumswohnungen:
Wer ist Eigentümer/-in der Wohnung? 8

- Privatperson/-en
- Privatwirtschaftliches Unternehmen
- Öffentliches Unternehmen, Kirche o.Ä.
- Wohnungsgenossenschaft

W3 Wohnungsnutzung am 9. Mai 2011 9

- Vom Eigentümer bewohnt
- Zu Wohnzwecken vermietet
- Leer stehend
- Gesamte Wohnung wird ausschließlich gewerblich genutzt
Für diese Wohnung ist die Befragung zu Ende.

W4 Fläche der Wohnung in m² 10

W5 Wie viele Räume hat die Wohnung? 11

W6 WC in der Wohnung

- Ja Nein ...

W7 Badewanne oder Dusche in der Wohnung 12

- Ja Nein ...

W8 Wie viele Personen wohnen am 9. Mai 2011 in der Wohnung? 13

W9 Diese Wohnung ist ... 14

- ... eine Ferien- oder Freizeitwohnung
- ... eine Diplomatenwohnung/Wohnung ausländischer Streitkräfte
- ... keines von beiden

Wohnung 4

W1 Geben Sie bitte bis zu zwei Personen an, die am 9. Mai 2011 in der Wohnung wohnen. 7

Bewohner/-in 1: Vorname	<input type="text"/>
Nachname	<input type="text"/>
Bewohner/-in 2: Vorname	<input type="text"/>
Nachname	<input type="text"/>

W2 Nur für Eigentumswohnungen:
Wer ist Eigentümer/-in der Wohnung? 8

- Privatperson/-en
- Privatwirtschaftliches Unternehmen
- Öffentliches Unternehmen, Kirche o.Ä.
- Wohnungsgenossenschaft

W3 Wohnungsnutzung am 9. Mai 2011 9

- Vom Eigentümer bewohnt
- Zu Wohnzwecken vermietet
- Leer stehend
- Gesamte Wohnung wird ausschließlich gewerblich genutzt
Für diese Wohnung ist die Befragung zu Ende.

W4 Fläche der Wohnung in m² 10

W5 Wie viele Räume hat die Wohnung? 11

W6 WC in der Wohnung

- Ja Nein ...

W7 Badewanne oder Dusche in der Wohnung 12

- Ja Nein ...

W8 Wie viele Personen wohnen am 9. Mai 2011 in der Wohnung? 13

W9 Diese Wohnung ist ... 14

- ... eine Ferien- oder Freizeitwohnung
- ... eine Diplomatenwohnung/Wohnung ausländischer Streitkräfte
- ... keines von beiden

Wohnung 5

W1 Geben Sie bitte bis zu zwei Personen an, die am 9. Mai 2011 in der Wohnung wohnen. 7

Bewohner/-in 1: Vorname	<input type="text"/>
Nachname	<input type="text"/>
Bewohner/-in 2: Vorname	<input type="text"/>
Nachname	<input type="text"/>

W2 Nur für Eigentumswohnungen:
Wer ist Eigentümer/-in der Wohnung? 8

- Privatperson/-en
- Privatwirtschaftliches Unternehmen
- Öffentliches Unternehmen, Kirche o.Ä.
- Wohnungsgenossenschaft

W3 Wohnungsnutzung am 9. Mai 2011 9

- Vom Eigentümer bewohnt
- Zu Wohnzwecken vermietet
- Leer stehend
- Gesamte Wohnung wird ausschließlich gewerblich genutzt
Für diese Wohnung ist die Befragung zu Ende.

W4 Fläche der Wohnung in m² 10

W5 Wie viele Räume hat die Wohnung? 11

W6 WC in der Wohnung

- Ja Nein ...

W7 Badewanne oder Dusche in der Wohnung 12

- Ja Nein ...

W8 Wie viele Personen wohnen am 9. Mai 2011 in der Wohnung? 13

W9 Diese Wohnung ist ... 14

- ... eine Ferien- oder Freizeitwohnung
- ... eine Diplomatenwohnung/Wohnung ausländischer Streitkräfte
- ... keines von beiden

Gebäude- und Wohnungszählung 2011

Erläuterungen zur ersten Seite des Fragebogens

Für jedes Gebäude mit Wohnraum und für jede bewohnte Unterkunft ist jeweils **ein eigener Gebäude-/Wohnungsfragebogen** auszufüllen.

Als **Gebäude mit Wohnraum** gilt:

- jedes **freistehende** Bauwerk **oder**
- jedes Bauwerk in einer Gruppe von aneinandergrenzenden Bauwerken, die durch eine Brandmauer getrennt sind; in der Regel sind die aneinandergrenzenden Bauwerke daran zu erkennen, dass sie jeweils einen eigenen Eingang und ein eigenes Treppenhaus haben mit mindestens einer Wohnung, unabhängig davon, ob diese bewohnt sind oder leer stehen.

Als bewohnte Unterkunft gelten **bewohnte** Gartenlauben, **bewohnte** Bauwagen, **bewohnte** Wohncontainer u.Ä.

Fordern Sie für jedes Gebäude einen separaten Gebäude-/Wohnungsfragebogen an, wenn Sie Eigentümer/ Eigentümerin von mehreren Gebäuden mit Wohnraum sind, auch wenn diese Gebäude unter einer Anschrift laufen.

Erläuterungen zu den Gebäudefragen

- 1** Kreuzen Sie bitte **Wohngebäude** an, wenn das Gebäude mindestens zur Hälfte der Gesamtnutzfläche für Wohnzwecke genutzt wird und kein Wohnheim ist. Wird weniger als die Hälfte der Gesamtnutzfläche für Wohnzwecke genutzt, weil sich z.B. im Gebäude überwiegend Läden oder Büros befinden, wird **Sonstiges Gebäude mit Wohnraum** angekreuzt.

Wohnheime sind Wohngebäude, die primär den Wohnbedürfnissen bestimmter Bevölkerungskreise dienen (z.B. Studentenwohnheim, Seniorenwohnheim). Wohnheime besitzen Gemeinschaftsräume. Die Bewohner/Bewohnerinnen von Wohnheimen führen einen eigenen Haushalt. Kreuzen Sie **Wohnheim** auch dann an, wenn sich im Gebäude z.B. noch eine Pflegestation befindet.

Bewohnte Unterkünfte sind behelfsmäßige Bauten. Hierzu zählen z.B. Gartenlauben, Bauwagen, Wohnbaracken, Wohnwagen (z.B. auf Campingplätzen), Wohncontainer, Schrebergartenhütten, Jagdhütten, Weinberghütten, Almhütten und fest verankerte Wohnschiffe, sofern diese dauerhaft bewohnt werden.

- 2** Geben Sie bitte die **Anzahl aller Wohnungen im Gebäude** an, unabhängig davon, ob diese derzeit bewohnt sind oder nicht. Einliegerwohnungen in Einfamilienhäusern sind als separate Wohnungen zu zählen. Wohnungen, die ursprünglich für Wohnzwecke vorgesehen waren, jetzt aber ausschließlich gewerblich genutzt werden (weil dort z.B. Arztpraxen oder Büros untergebracht sind), zählen Sie bitte mit. Ladenlokale sind nicht mitzuzählen. Bei **Wohnheimen** (mit eigener Haushaltsführung der Bewohner/Bewohnerinnen) zählt jede abgeschlossene Einheit als Wohnung, die unmittelbar von einem Treppenhaus, Hausflur oder von außen betreten werden kann.

- 3** **Freistehendes Ein- oder Mehrfamilienhaus:** Dies kann z.B. ein freistehendes Einfamilienhaus oder auch ein freistehendes Hochhaus sein.

Doppelhaus: Gebäude das mit genau einem anderen Gebäude aneinander gebaut ist, unabhängig davon, ob es sich dabei um Ein- oder Mehrfamilienhäuser handelt.

Beispiele für Doppelhäuser:



Gereihtes Haus: Gebäude, das mit mindestens zwei anderen Gebäuden aneinander gebaut ist, unabhängig davon, ob

es sich dabei um Ein- oder Mehrfamilienhäuser handelt. Die Gebäude müssen nicht baugleich sein, sie können auch seitlich oder in der Höhe versetzt sein. Reiheneckhäuser zählen auch hierzu.

Beispiele für Gereichte Häuser:



Anderer Gebäudetyp: Alle Arten von Gebäuden, die nicht freistehendes Haus, Doppel- oder Gereichtes Haus sind sowie alle Arten von bewohnten Unterkünften.

- 4** Geben Sie das Jahr der ursprünglichen Fertigstellung des Gebäudes an. Bei vollkommen zerstörten und wieder aufgebauten Gebäuden gilt das Jahr des Wiederaufbaus als Baujahr. Wenn Sie das Baujahr nicht genau wissen, schätzen Sie bitte.
- 5** **Gemeinschaft von Wohnungseigentümern:** Gilt ausschließlich und immer dann, wenn ein Gebäude (Mehrfamilienhaus) nach dem Wohnungseigentumsgesetz (WEG) in Eigentumswohnungen aufgeteilt ist. Im Fall von Einfamilienhausanlagen (z.B. Doppelhaus- oder Reihenanlagen) die nach WEG aufgeteilt sind, darf Gemeinschaft von Wohnungseigentümern nicht angekreuzt werden. Für diesen Fall muss eine der anderen Ausprägungen gewählt werden (in der Regel: Privatperson/-en).

Privatperson/-en: Alle natürlichen Personen. Dies können Einzelpersonen, Paare oder sonstige Gruppen von Personen sein, z.B. Erbengemeinschaften.

Wohnungsgenossenschaft: Alle Wohnungsunternehmen, die die Rechtsform einer Genossenschaft haben.

Privatwirtschaftliches Wohnungsunternehmen: Alle privatrechtlichen Wohnungsunternehmen, ohne Genossenschaften.

Anderes privatwirtschaftliches Unternehmen: Alle privatrechtlichen Unternehmen, in deren Eigentum sich Wohnungen befinden, deren primärer Erwerbsszweck aber nicht die Wohnungsvermietung ist (z.B. Banken, Versicherungen, Fonds).

Kommune oder kommunales Wohnungsunternehmen: Unternehmen oder Einrichtung, bei denen die Kommune mit mehr als 50% Nennkapital oder Stimmrecht beteiligt ist.

Bund, Land: Unternehmen oder Einrichtung, bei denen der Bund oder das Land mit mehr als 50% Nennkapital oder Stimmrecht beteiligt ist.

Organisation ohne Erwerbszweck: z.B. Kirchen.

- 6 **Fernheizung:** Hier werden ganze Wohnbezirke von einem zentralen Fernheizwerk aus mit Wärme versorgt (sogenannte Fernwärme).

Blockheizung: Eine Blockheizung liegt vor, wenn ein Block ganzer Häuser durch ein zentrales Heizsystem beheizt wird und die Heizquelle sich in bzw. an einem der Gebäude oder in dessen unmittelbarer Nähe befindet (sogenannte Nahwärme).

Zentralheizung: Bei einer Zentralheizung werden sämtliche Wohneinheiten eines Gebäudes von einer zentralen

Heizstelle, die sich innerhalb des Gebäudes (in der Regel im Keller) befindet, beheizt.

Etagenheizung: Unter einer Etagenheizung versteht man eine zentrale Heizanlage für sämtliche Räume einer abgeschlossenen Wohnung, wobei sich die Heizquelle (z.B. Gastherme) meist innerhalb dieser Wohnung befindet.

Einzel- oder Mehrraumöfen: Einzelöfen (z.B. Kohle- oder Nachtspeicheröfen) beheizen jeweils nur den Raum, in dem sie stehen. In der Regel sind sie fest installiert. Ein Mehrraumofen (z.B. Kachelofen) beheizt gleichzeitig mehrere Räume (auch durch Luftkanäle).

Bei Passivhäusern gelten Anlagen zur Wärmerückgewinnung/kontrollierte Lüftungsanlagen hier als "Heizung" und sind entsprechend zuzuordnen (in der Regel: Zentralheizung).

Bei mehreren Heizungsarten im Gebäude ist diejenige als die überwiegende anzugeben, durch die der größte Teil der Wohnfläche beheizt wird.

Erläuterungen zu den Wohnungsfragen

Unter einer **Wohnung** sind nach außen abgeschlossene, zu Wohnzwecken bestimmte, in der Regel zusammenliegende Räume zu verstehen, die die Führung eines eigenen Haushalts ermöglichen.

Wohnungen haben einen eigenen Eingang unmittelbar vom Freien, von einem Treppenhaus oder einem Vorraum. Zur Wohnung können aber auch außerhalb des eigentlichen Wohnungsabschlusses liegende zu Wohnzwecken ausgebauter Keller- oder Bodenräume (z.B. Mansarden) gehören.

- 7 Vor- und Nachnamen von bis zu zwei Personen, die die Wohnung ständig oder regelmäßig bewohnen, auch wenn sich diese am 9. Mai nicht in der Wohnung aufhalten. Bei vermieteten Wohnungen bitte gegebenenfalls die Namen im Mietvertrag nachschlagen. Wenn nicht bekannt ist, wer tatsächlich in der Wohnung wohnt, bitte die Namen der Personen angeben, mit denen der Mietvertrag abgeschlossen wurde. Bei Ferienwohnungen (siehe 14) bitte die Namen der Personen angeben, die die Wohnung gewöhnlich nutzen.

- 8 Diese Frage muss nur für Eigentumswohnungen in Mehrfamilienhäusern beantwortet werden, also immer dann, wenn in Frage G5 "Gemeinschaft von Wohnungseigentümern" angekreuzt wurde.

Privatwirtschaftliches Unternehmen: einschließlich privatwirtschaftlicher Wohnungsunternehmen.

Öffentliche Unternehmen, Kirchen o.Ä.: Unternehmen oder Einrichtungen, bei denen Kommunen, der Bund oder Länder mit mehr als 50% Nennkapital oder Stimmrecht beteiligt sind. Auch Organisationen ohne Erwerbszweck, wie z.B. Kirchen, sind hier zuzuordnen.

- 9 **Vom Eigentümer bewohnt:** Wenn mindestens einer der Bewohner Eigentümer der Wohnung ist, d.h. wenn außer dem Eigentümer/der Eigentümerin noch Untermieter/Untermieterinnen in der Wohnung wohnen.

Geben Sie **Zu Wohnzwecken vermietet** an, wenn die **Wohnung** zu Wohnzwecken vermietet oder mietfrei überlassen ist.

Eine Wohnung gilt als **leer stehend**, wenn sie am Erhebungsstichtag weder vermietet ist, noch von dem Eigentümer/von der Eigentümerin selbst genutzt wird und auch keine Ferien- und Freizeitwohnung (siehe 14) ist. Wenn die Wohnung wegen Umbau/Modernisierung – bei Weiterbestehen des Mietverhältnisses – vorübergehend nicht genutzt werden kann, zählt diese Wohnung nicht als leer stehend.

Ausschließlich **gewerbliche Nutzung** liegt vor, wenn die Wohnung nicht zu Wohnzwecken, sondern ausschließlich gewerblich (z.B. als Büro, Arztpraxis) genutzt wird. Bei Wohnungen, die ständig gewerblich-hotelmäßig als Ferienwohnungen vermietet werden, liegt ebenfalls ausschließlich gewerbliche Nutzung vor.

- 10 **Fläche:** Grundfläche der gesamten Wohnung. Zur Wohnung zählen auch außerhalb des eigentlichen Wohnungsabschlusses liegende Räume (z.B. Mansarden) sowie zu **Wohnzwecken** ausgebauter Keller- und Bodenräume.

Zur Ermittlung der Wohnfläche sind anzurechnen (gemäß Wohnflächenverordnung):

- voll: die Grundflächen von Räumen/Raumteilen mit einer lichten Höhe von mindestens 2 Metern;
- zur Hälfte: die Grundflächen von Räumen/Raumteilen mit einer lichten Höhe von mindestens 1 Meter, aber weniger als 2 Metern; unbeheizbare Wintergärten, Schwimmbäder und ähnliche nach allen Seiten geschlossene Räume;
- in der Regel zu einem Viertel, höchstens jedoch zur Hälfte: die Flächen von Balkonen, Loggien, Dachgärten, Terrassen.

Wenn Sie die Fläche nicht genau wissen, schätzen Sie bitte.

- 11 Die Zahl der Räume umfasst alle Wohn-, Ess- und Schlafzimmer und andere separate Räume (z.B. bewohnbare Keller- und Bodenräume) von mindestens 6 m² Größe sowie abgeschlossene Küchen unabhängig von deren Größe. Bad, Toilette, Flur und Wirtschaftsräume werden grundsätzlich nicht mitgezählt. Ein Wohnzimmer mit einer Essecke, Schlafnische oder Kochnische ist als **ein** Raum zu zählen. Dementsprechend bestehen Wohnungen, in denen es keine bauliche Trennung der einzelnen Wohnbereiche gibt (z.B. so genannte "Loftwohnungen") aus nur **einem** Raum.

- 12 **Badewanne oder Dusche:** Wenn es sich lediglich um portable Duschen oder Badewannen handelt, die keine festen Zu- und Abflussrohre haben, ist **Nein** anzukreuzen.

- 13 Anzahl der Personen, die die Wohnung ständig oder regelmäßig bewohnen, auch wenn sich diese am 9. Mai nicht in der Wohnung aufhalten. Ist die Anzahl nicht genau bekannt, geben Sie bitte die Anzahl der Personen an, die **Ihrer Kenntnis nach** in der Wohnung wohnen. Bei privaten Ferien- und Freizeitwohnungen (siehe 14) geben Sie bitte die Zahl der die Wohnung gewöhnlich nutzenden Personen an.

- 14 **Ferien- oder Freizeitwohnungen** sind Wohnungen, in der Personen zu privaten Zwecken lediglich ihre Freizeit verbringen (z.B. am Wochenende, während des Urlaubs, der Ferien usw.). Ferien- und Freizeitwohnungen kann es in jedem Gebäude (z.B. Wochenend- und Ferienhaus, Mehrfamilienhaus) geben. Sie können vom Eigentümer/von der Eigentümerin selbst genutzt oder dauerhaft an eine dritte Person zur Freizeitnutzung vermietet (oder kostenlos überlassen) werden.

Ferienwohnungen, die ständig gewerblich-hotelmäßig vermietet werden, gehören nicht dazu.

Eine **Diplomatenwohnung/Wohnung ausländischer Streitkräfte** liegt immer dann vor, wenn mindestens einer der Bewohner oder eine der Bewohnerinnen einer ausländischen diplomatischen Vertretung, den ausländischen Streitkräften o.Ä. angehört, unabhängig davon, ob es sich dabei um Eigentümer/Eigentümerinnen oder Mieter/Mieterinnen handelt.

Herausgeber:

Statistisches Landesamt des Freistaates Sachsen

Redaktion:

Statistisches Landesamt des Freistaates Sachsen

Gestaltung und Satz:

Statistisches Landesamt des Freistaates Sachsen

Redaktionsschluss:

Juli 2015

Bezug:

Dieses Produkt kann heruntergeladen werden unter:

www.statistik.sachsen.de/html/869.htm

www.statistik.sachsen.de

Verteilerhinweis

Diese Informationsschrift wird von der Sächsischen Staatsregierung im Rahmen ihrer verfassungsmäßigen Verpflichtung zur Information der Öffentlichkeit herausgegeben. Sie darf weder von politischen Parteien noch von deren Kandidaten oder Helfern zum Zwecke der Wahlwerbung verwendet werden. Dies gilt für alle Wahlen.

Missbräuchlich ist insbesondere die Verteilung auf Wahlveranstaltungen, an Informationsständen der Parteien sowie das Einlegen, Aufdrucken oder Aufkleben parteipolitischer Informationen oder Werbemittel.

Untersagt ist auch die Weitergabe an Dritte zur Verwendung bei der Wahlwerbung.

Copyright

Statistisches Landesamt des Freistaates Sachsen, Kamenz, 2015

Vervielfältigung und Verbreitung, auch auszugsweise, mit Quellenangabe gestattet.