



# Sonderbericht

Zensus 2011

Gebäude- und Wohnungszählung  
im Freistaat Sachsen am 9. Mai 2011

Teil 1

Gebäude und Wohnungen

Gebietsstand: 1. Januar 2013

F I /GWZ 2011-1

# Zeichenerklärung

- Nichts vorhanden (genau Null)
- 0 weniger als die Hälfte von 1 in der letzten besetzten Stelle, jedoch mehr als nichts
- ... Angabe fällt später an
- / Zahlenwert nicht sicher genug
- . Zahlenwert unbekannt oder geheim zu halten
- x Tabellenfach gesperrt, weil Aussage nicht sinnvoll
- () Aussagewert ist eingeschränkt
- p vorläufige Zahl
- r berichtigte Zahl
- s geschätzte Zahl

## Inhalt

	<b>Seite</b>
Vorbemerkungen	3
Erläuterungen	4
Ergebnisdarstellung	6
Ergebnisdarstellung mit regionalem Bezug	17

## Tabellen

1. Gebäude mit Wohnraum und bewohnte Unterkünfte sowie darin befindliche Wohnungen am 9. Mai 2011 und 30. September 1995 nach Gemeinden	18
2. Gebäude mit Wohnraum (G) und darin befindliche reine Wohnungen (W) am 9. Mai 2011 nach Gemeinden	58
3. Wohngebäude (G) und darin befindliche reine Wohnungen (W) am 9. Mai 2011 nach Gemeinden und Eigentümer	76
4. Wohngebäude (G) und darin befindliche reine Wohnungen (W) am 9. Mai 2011 nach Gemeinden und Baujahr	95
5. Wohngebäude (G) und darin befindliche reine Wohnungen (W) am 9. Mai 2011 nach Gemeinden und Gebäudegröße	113
6. Wohngebäude (G) und darin befindliche reine Wohnungen (W) am 9. Mai 2011 nach Gemeinden und Gebäudetyp	131
7. Wohngebäude (G) und darin befindliche reine Wohnungen (W) am 9. Mai 2011 nach Gemeinden und Heizungsart	149
8. Reine Wohnungen in Wohngebäuden am 9. Mai 2011 nach Gemeinden und Nutzungsart	168
9. Bewohnte Wohnungen in Wohngebäuden am 9. Mai 2011 nach Gemeinden	178
10. Bewohnte Wohnungen in Wohngebäuden am 9. Mai 2011 nach Gemeinden und Ausstattung der Wohnung	188
11. Leerstehende Wohnungen in Wohngebäuden am 9. Mai 2011 nach Gemeinden	198
12. Leerstehende Wohngebäude und Wohnungen am 9. Mai 2011 nach Gemeinden	208

## Abbildungen

Abb. 1 Wohngebäude je Quadratkilometer Fläche am 9. Mai 2011 nach Gemeinden	218
Abb. 2 Nach 1995 errichtete Wohngebäude am 9. Mai 2011 nach Gemeinden	219
Abb. 3 Eigentümerquote reiner Wohnungen in Wohngebäuden am 9. Mai 2011 nach Gemeinden	220
Abb. 4 Leerstandsquote reiner Wohnungen in Wohngebäuden am 9. Mai 2011 nach Gemeinden	221

## Anhang

Erhebungsbogen der Gebäude- und Wohnungszählung 2011



## Vorbemerkungen

Mit Stichtag 9. Mai 2011 wurde in Deutschland ein registrierter Zensus durchgeführt mit dem Ziel, Daten zur Bevölkerung, deren Erwerbssituation sowie zur Wohnsituation zu erheben. Zur Ermittlung der Wohnsituation wurde eine flächendeckende Gebäude- und Wohnungszählung (GWZ 2011) zur Erhebung des Gebäude- und Wohnungsbestandes und dessen Nutzung durchgeführt.

Ziel der GWZ 2011 war die flächendeckende, vollzählige und aktuelle Erfassung aller Gebäude mit Wohnraum und bewohnten Unterkünfte sowie der darin befindlichen Wohnungen. Die mit der GWZ 2011 ermittelten neuen Bestandszahlen bilden die Grundlage für die Fortschreibung der Gebäude und Wohnungen.

Im Ergebnis der GWZ 2011 steht erstmals wieder ein zuverlässiges Datenmaterial zu einem einheitlichen Stichtag für Deutschland bereit, welches den Gebäude- und Wohnungsbestand, die Struktur und die regionale Verteilung widerspiegelt. Die letzten vergleichbaren Ergebnisse lieferte die Volkszählung 1987 für das frühere Bundesgebiet und die GWZ'95 für die neuen Bundesländer und Berlin-Ost.

Die Ergebnisse der GWZ 2011 stehen allen Interessenten, z. B. in Politik, Verwaltung, Wirtschaft, Forschung, aber auch Privatpersonen zur Verfügung.

Mit der vorliegenden Veröffentlichung wird für alle sächsischen Gemeinden und Kreise der Gebäude- und Wohnungsbestand dargestellt. Diese Ergebnisse sind damit Grundlage für wohnungspolitische und raumplanerische Entscheidungen in den Kommunen und dienen diesen als Instrument zur Erfüllung ihrer Aufgaben.

Für bundesweite Vergleiche steht eine zentrale Zensusdatenbank der Statistischen Ämter des Bundes und der Länder mit weiteren Informationen auf dem Internetportal <https://ergebnisse.zensus2011.de> bereit. Diesen Ergebnissen liegt der Gebietsstand vom 9. Mai 2011 zugrunde. Alle sächsischen Veröffentlichungen zum Zensus mit Gebietsstand 1. Januar 2013 werden elektronisch über das Online-Portal des Statistischen Landesamtes des Freistaates Sachsen unter [www.statistik.sachsen.de/shop](http://www.statistik.sachsen.de/shop) und/ oder [www.statistik.sachsen.de/html/869.htm](http://www.statistik.sachsen.de/html/869.htm) angeboten.

## Rechtsgrundlagen

- Verordnung (EG) Nr. 763/2008 des Europäischen Parlaments und des Rates vom 9. Juli 2008 über Volks- und Wohnungszählungen (ABl. EG Nr. L 218 S. 14, 20);
- Gesetz zur Vorbereitung eines registrierter Zensus einschließlich einer Gebäude- und Wohnungszählung 2011 (Zensusvorbereitungsgesetz 2011 – Zens-VorbG 2011) vom 8. Dezember 2007 (BGBl. I S. 2808), zuletzt geändert durch Artikel 3 des Gesetzes vom 8. Juli 2009 (BGBl. I S. 1781);

- Gesetz zur Anordnung des Zensus 2011 sowie zur Änderung von Statistikgesetzen (Zensusgesetz 2011 – ZensG 2011) vom 8. Juli 2009 (BGBl. I S. 1781).

Auskunftspflicht bestand nach § 18 Abs. 2 ZensG 2011 für alle Eigentümer, Verwalter sowie sonstige Verfügungs- und Nutzungsberechtigte der Gebäude und Wohnungen. Die Erhebung wurde postalisch als Vollerhebung durchgeführt, alternativ konnte ein Onlinefragebogen genutzt werden.

## Methodische Hinweise

Das Erhebungsprogramm lt. Gesetz orientiert sich an den Empfehlungen der EU, umfasst sechs Fragen zum Gebäude und neun Fragen zur Wohnung.

Die Ergebnisdarstellung erfolgt nach einer einheitlichen begrifflichen Systematik. Die Gebäude und Wohnungen werden, entsprechend dem Erhebungsprogramm, nach der Gebäudeart in hierarchischen Strukturen abgebildet. Die Begrifflichkeiten entsprechen im Wesentlichen den Merkmalsausprägungen im Erhebungsbogen.

Bei der Ergebnisbetrachtung werden ausschließlich Gebäude mit Wohnraum dargestellt. Das sind alle Gebäude der Gebäudeart Wohngebäude, Wohnheime und sonstige Gebäude mit Wohnraum. Bewohnte Unterkünfte bleiben unberücksichtigt. Auswertungsschwerpunkt sind die Wohngebäude sowie darin befindliche Wohnungen, die über 95 Prozent des Gebäude- und Wohnungsbestandes abbilden. In Sachsen gibt es 164 Wohngebäude mit 2 787 darin befindlichen Wohnungen, in denen sich Gemeinschaftsunterkünfte befinden. Diese werden bei der Auswertung nicht berücksichtigt. Für die betroffenen Gemeinden findet sich ein Hinweis im Gemeindeblatt.

Die Wohnungssystematik ergibt sich hauptsächlich aus dem Erhebungsmerkmal Wohnungsnutzung. Die Ergebnisdarstellung beschränkt sich auf Wohnungen, die dem Wohnungsmarkt zur Verfügung stehen. Das sind bewohnte und leerstehende Wohnungen. Unberücksichtigt bleiben Wohnungen, die nach Angaben des Eigentümers am Stichtag gewerblich oder als Ferien- und Freizeitwohnung genutzt bzw. von Diplomaten oder ausländischen Streitkräften bewohnt wurden.

Der Gebäude- und Wohnungsbestand wird als Überblick, entsprechend der Systematik vollzählig, schematisch dargestellt. Die Auswertung im nachfolgenden Tabellenteil für alle sächsischen Gemeinden und Kreise bezieht sich auf die farblich markierten Gebäude und Wohnungen. Für eine übersichtliche Darstellung von Sachverhalten, die im Erhebungsprogramm detailliert gefragt wurden, sind Gruppierungen vorgenommen worden.

## Geheimhaltung

Alle Veröffentlichungen der amtlichen Statistik sind nach § 16 Bundesstatistikgesetz (BStatG) geheim zu halten. Für die Ergebnisse des Zensus wird das Daten verändernde Geheimhaltungsverfahren SAFE angewandt. Um Rückschlüsse auf einzelne Gebäude und darin befindliche Bewohner/ Eigentümer zu vermeiden, tritt jede auftretende Merkmalskombination mindestens dreimal oder gar nicht mehr auf.

Inkonsistenzen sind u. a. durch die Geheimhaltung mit SAFE begründet. So kann es z. B. zwischen Gebäude- und Wohnungszahlen nach der Anzahl der Wohnungen im Gebäude zu Widersprüchen kommen. Aufgrund der Geheimhaltung können die Gebäude- oder Wohnungszahlen verfahrensbedingt geringfügig verändert worden sein, so dass der Gebäude- und Wohnungszusammenhang nicht in allen Tabellen korrekt abgebildet wird. Darüber hinaus kommt es in den Ergebnistabellen ggf. zu entsprechenden Unstimmigkeiten, weil gewerbliche Wohnungen, Diplomatenwohnungen sowie Ferien- und Freizeitwohnungen nicht berücksichtigt werden.

## Hinweise zum Vergleich zur GWZ'95

In der vorliegenden Veröffentlichung erfolgt auch ein Vergleich zur GWZ'95 hinsichtlich Bestand und Struktur der Gebäude und Wohnungen. Nachfolgend werden Hinweise für den Vergleich aufgeführt, da es u. a. durch methodische Änderungen Unterschiede bezüglich der Systematik, der Definitionen, sowie der erhobenen Merkmalsausprägungen gibt.

1. In den Ergebnissen der GWZ 2011 sind Wohngebäude, in denen sich ausschließlich ein oder zwei Ferienwohneinheiten befinden (sog. Ferienhäuser, lt. GWZ'95 0,4 Prozent der Wohngebäude) enthalten. In Veröffentlichungen zur GWZ'95 wurden diese bislang ausgeschlossen. Für den Vergleich werden die Ferienhäuser der GWZ'95 mit einbezogen, deshalb gibt es für die Anzahl der Gebäude gegenüber früheren Veröffentlichungen geringe Abweichungen.

2. Für den Vergleich der Ergebnisse aus 1995 und 2011 wird die Gesamtheit der Wohneinheiten der GWZ'95 herangezogen, da bei der GWZ 2011 aufgrund methodischer Änderungen im Rahmen der amtlichen Statistik bezüglich der Wohnungsdefinition eine Differenzierung der Wohneinheiten nach Wohnungen (mit Küche oder Kochnische) und sonstigen Wohneinheiten (ohne Küche oder Kochnische) nicht mehr erfolgen kann.

3. Bei der GWZ'95 wurde die Statistische Raumzahl im Nachgang aus der Zahl der erhobenen Raumzahl zuzüglich der Küche als separater Raum berechnet. Bei der GWZ 2011 wurde die Küche bereits bei der Bestimmung der Raumzahl berücksichtigt. Da für den Wohnungsmarkt die Anzahl der Wohnräume (ohne Küche) maßgeblich für die Bezeichnung der Wohnungsgröße üblich sind, sind Erfassungsfehler nicht auszuschließen.

## Erläuterungen

### - Erhebungseinheiten

#### Gebäude mit Wohnraum

Als Gebäude mit Wohnraum gilt jedes für längere Dauer errichtete Bauwerk mit mindestens einer Wohnung und eigenem Zugang. Brandmauern innerhalb zusammenhängender Bebauung (z. B. Doppelhäuser), die vom Keller bis zum Dach reichen, sind immer gebäudetrennend. Ist keine Brandmauer vorhanden, so gelten die zusammenhängenden Gebäudeeinheiten als einzelne Gebäude, wenn sie einen eigenen Zugang besitzen. Gebäude mit Wohnraum sind auch administrative und gewerblich genutzte Gebäude mit mindestens einer Wohnung sowie alle leerstehenden Gebäude mit Wohnungen.

#### Bewohnte Unterkünfte

Ergänzend werden bewohnte Unterkünfte, das sind behelfsmäßige Bauten, falls diese zum Stichtag als alleinige Wohnung bewohnt sind oder an denen mindestens eine Person mit Hauptwohnsitz gemeldet ist, erfasst. (z. B. Gartenlauben, Bauwagen).

#### Wohnungen

Wohnungen besitzen nach außen abgeschlossene, zu Wohnzwecken bestimmte, in der Regel zusammenliegende Räume, die die Führung eines eigenen Haushalts ermöglichen. Sie haben einen eigenen Eingang unmittelbar vom Freien, von einem Treppenhaus oder einem Vorraum. Zur Wohnung können aber auch außerhalb des eigentlichen Wohnungsabschlusses liegende, zu Wohnzwecken ausgebaute, Keller- oder Bodenräume (z. B. Mansarden) gehören. Eine Küche oder Kochnische muss nicht vorhanden sein.

#### Eigentümergebäude

Mindestens ein Bewohner ist Eigentümer der Wohnung. Neben dem Eigentümer können auch noch Untermieter in der Wohnung wohnen.

#### Mietwohnungen

Die Wohnung ist zu Wohnzwecken vermietet oder mietfrei überlassen.

#### Leerstehende Wohnungen

Die Wohnung ist am Erhebungsstichtag weder vermietet, noch vom Eigentümer selbst genutzt und auch keine Ferien- und Freizeitwohnung. Wenn der Eigentümer/Mieter wegen Umbau/Modernisierung kurzzeitig - bei Weiterbestehen des Mietverhältnisses - vorübergehend eine Ersatzwohnung beziehen muss, so ist die Wohnung nicht leer stehend.

## - Gebäude- und Wohnungsmerkmale

### Anzahl der Wohnungen

Die Anzahl der Wohnungen bestimmt die Gebäudegröße und wird unterteilt in Ein- und Zweifamilienhäuser sowie Mehrfamilienhäuser mit drei und mehr Wohnungen, unabhängig von der Art der Wohnungsnutzung.

### Gebäudetyp

Der Gebäudetyp beschreibt die Bauweise des Gebäudes. Es wird unterschieden zwischen freistehendem Haus, Doppelhaushälfte, gereihtes Haus und anderer Gebäudetyp.

### Baujahr

Das Baujahr ist das Jahr der Bezugfertigstellung des Gebäudes. Für total zerstörte und wieder aufgebaute Gebäude gilt das Jahr des Wiederaufbaus.

### Eigentumsform

„Eigentümer“ sind die Personen, denen das Eigentum an dem Gebäude bzw. der Wohnung rechtlich zusteht, z. B. aufgrund eines Grundbucheintrags. Unter „Sonstige“ werden zusammengefasst: „anderes privatwirtschaftliches Unternehmen“, „Bund, Land“ und „Organisation ohne Erwerbszweck, z. B. Kirche“.

### Heizungsart

Es gilt die Heizungsart, mit welcher der überwiegende Teil der Wohnfläche im Gebäude beheizt wird.

### Wohnfläche

Die Wohnfläche ist die Grundfläche der gesamten Wohnung. Zur Wohnung zählen auch außerhalb des eigentlichen Wohnungsabschlusses liegende Räume (z. B. Mansarden) sowie zu Wohnzwecken ausgebauter Keller- und Bodenräume.

### Räume

Die Zahl der Räume umfasst alle Wohn-, Ess- und Schlafzimmer und andere separate Räume (z. B. bewohnbare Keller- und Bodenräume) von mindestens 6 m<sup>2</sup> Größe sowie abgeschlossene Küchen, unabhängig von deren Größe. Bad, Toilette, Flur und Wirtschaftsräume werden grundsätzlich nicht mitgezählt.

### Ausstattung

Die Ausstattung der Wohnung wird bestimmt durch das Vorhandensein von Sanitäreinrichtungen (Bad/ Dusche und WC) innerhalb einer Wohnung. Im Ergebnis wird unterschieden nach Wohnung komplett ausgestattet (beides vorhanden), teilweise ausgestattet (nur eines von beiden) oder keine Ausstattung.

## - Kennzahlen

### Reine Wohnungen je Gebäude

Durchschnittliche Wohnungszahl der reinen Wohnungen in Wohngebäuden

### Reine Wohnungen je 1 000 Einwohner

Die je 1 000 Einwohner durchschnittlich zur Verfügung stehende Wohnungszahl (reine Wohnungen in Wohngebäuden; Einwohnerzahl per Stichtag 9. Mai 2011)

### Wohnfläche je Wohnung

Durchschnittliche Wohnfläche je Wohnung in m<sup>2</sup> (reine Wohnungen in Wohngebäuden)

### Wohnfläche je Raum

Durchschnittliche Wohnfläche je Raum in m<sup>2</sup> (reine Wohnungen in Wohngebäuden)

### Wohnfläche je Einwohner

Die jedem Einwohner durchschnittlich zur Verfügung stehende Wohnfläche (reine Wohnungen in Wohngebäuden; Einwohnerzahl per Stichtag 9. Mai 2011)

### Räume je Wohnung

Durchschnittliche Raumzahl je Wohnung (reine Wohnungen in Wohngebäuden)

### Eigentümerquote

Anteil der vom Eigentümer selbstgenutzten Wohnungen an der Anzahl der bewohnten Wohnungen in Wohngebäuden (reine Wohnungen in Wohngebäuden)

### Leerstandsquote

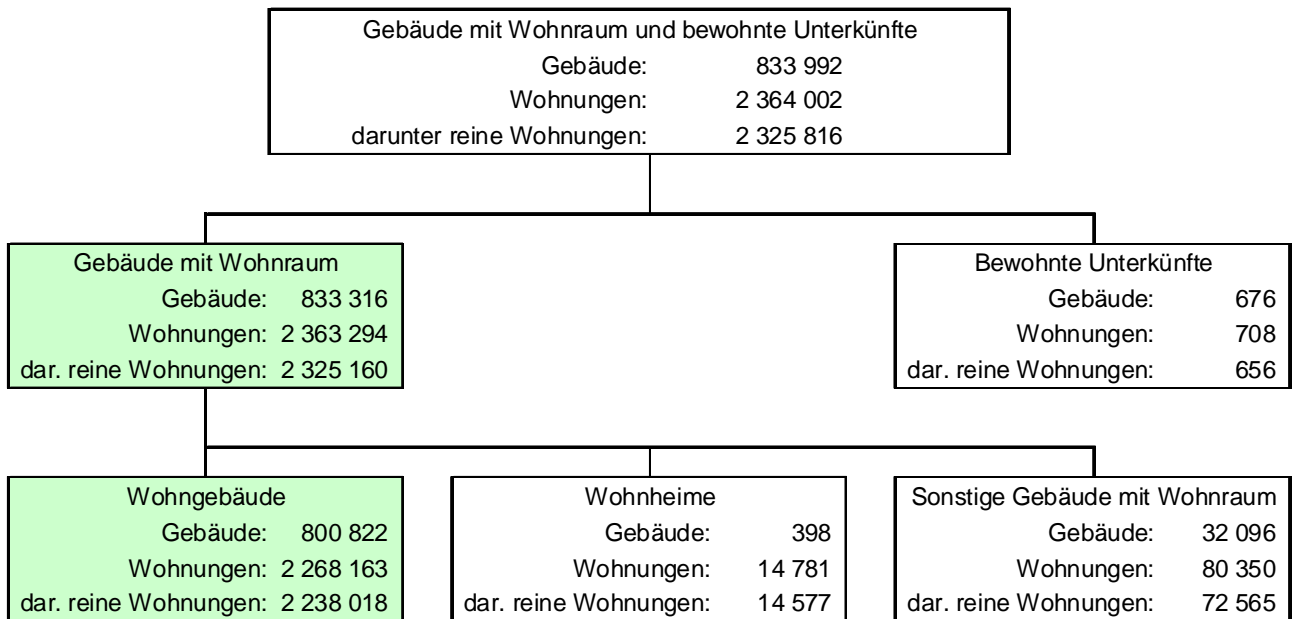
Anteil der leerstehenden Wohnungen an der Gesamtzahl der Wohnungen (reine Wohnungen in Wohngebäuden)

## Ergebnisdarstellung

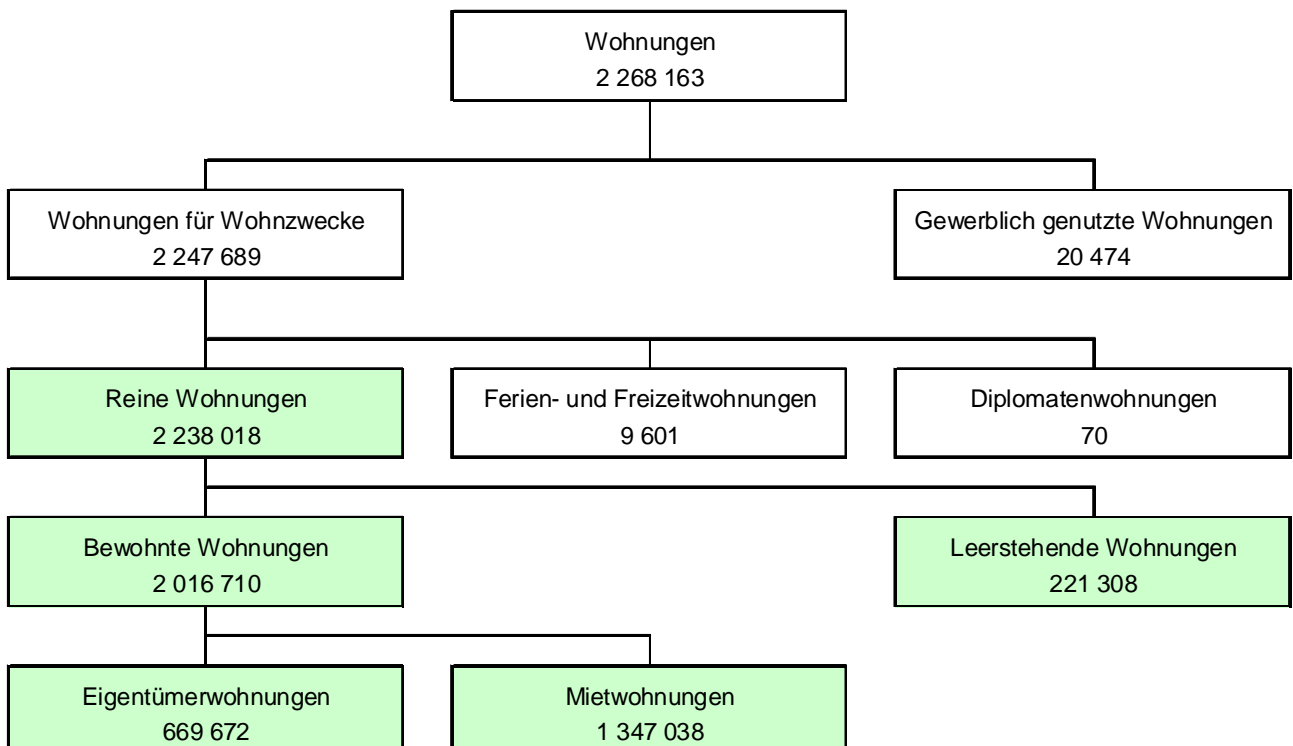
Die nachfolgende Abbildung ermöglicht einen ersten Überblick über die im Rahmen der GWZ am 9. Mai 2011 erhobenen Gebäude mit Wohnraum und bewohnten Unterkünften sowie die darin befindlichen Wohnungen im Freistaat Sachsen. Danach gab es 2011 im Freistaat Sachsen 833 992 Gebäude mit Wohnraum und bewohnte Unterkünfte, von denen 800 822 Wohngebäude,

32 096 sonstige Gebäude mit Wohnraum, 398 Wohnheime und 676 bewohnte Unterkünfte waren. Von den 398 Wohnheimen befinden sich 42 Prozent in den drei Kreisfreien Städten. In den 800 822 Wohngebäuden befanden sich insgesamt 2 268 163 Wohnungen, das waren 96,0 Prozent des gesamten Wohnungsbestandes in Sachsen.

### Gebäude mit Wohnraum und bewohnte Unterkünfte



### Wohnungen in Wohngebäuden





Die regional gegliederte Ergebnisdarstellung des Zensus 2011 bezieht sich hauptsächlich auf Wohngebäude und die darin befindlichen Wohnungen nach Gebäude- und Wohnungsmerkmalen.

Wie in der Vorbemerkung erläutert, folgt die Darstellung der Ergebnisse für Wohnungen einer einheitlichen Systematik. Diese ist für die 2 268 163 Wohnungen in den zu betrachtenden Wohngebäuden abgebildet. Darin enthalten sind 20 474 gewerblich genutzte Wohnungen, 70 Diplomaten- sowie 9 601 Freizeit- und Ferienwohnungen, die bei der Auswertung allerdings nicht berücksichtigt werden.

Im nachfolgenden Tabellenteil erfolgt die Betrachtung für die 2 238 018 reinen Wohnungen in Sachsen. 90 Prozent dieser Wohnungen in Wohngebäuden sind bewohnt, 10 Prozent bzw. 221 308 Wohnungen leerstehend.

Ein Vergleich der Daten zu früheren Gebäude- und Wohnungszählungen zeigt einen stetigen Zuwachs der Wohngebäude. So nahm die Zahl der Wohngebäude seit 1995 um 105 515 zu, das entspricht einem Wachstum von 15,2 Prozent. Die Gebäudedichte im Freistaat Sachsen erhöhte sich im selben Zeitraum von 38 auf 43 Wohngebäude je Quadratkilometer.

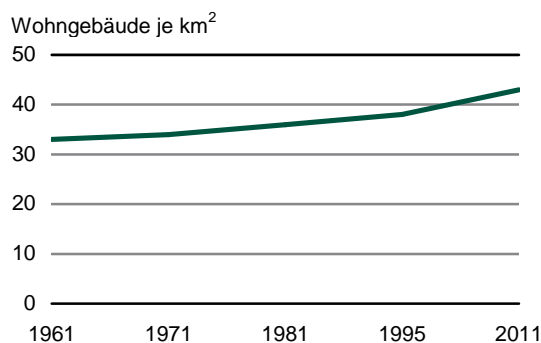
Der ständig wachsende Wohnungsbestand geht einher mit einem Rückgang der Einwohnerzahl. Damit erhöhte sich die Wohnraumbereitstellung je 1 000 Einwohner seit 1995 um 81 Wohnungen.

Die gleichzeitige Abnahme der Raumzahl je Wohnung sowie die Zunahme der Wohnfläche je Raum führte zur Erhöhung der durchschnittlichen Wohnfläche je Einwohner von 31,4 Quadratmeter 1995 auf 41,0 Quadratmeter im Jahr 2011.

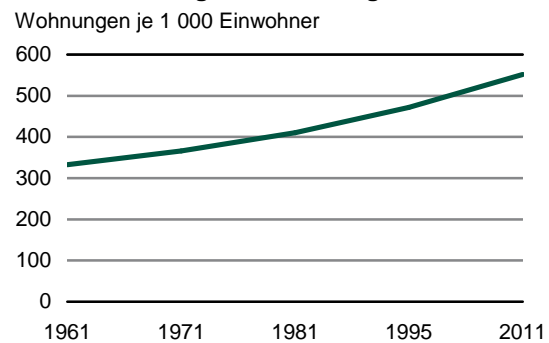
**Tab. 1 Wohngebäude und darin befindliche Wohnungen an den Zählungstichtagen von 1961 bis 2011**

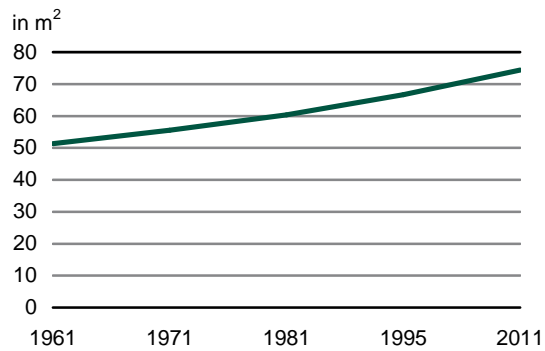
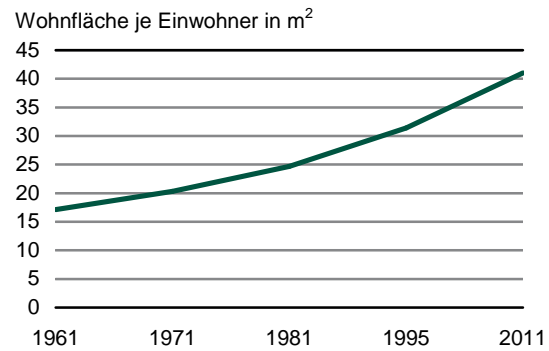
Merkmal	13.03.1961	01.01.1971	31.12.1981	30.09.1995	09.05.2011
Wohngebäude	610 118	632 364	660 173	695 307	800 822
Fläche in km <sup>2</sup>	18 338	18 338	18 338	18 420	18 420
Wohngebäude je km <sup>2</sup>	33	34	36	38	43
Wohnungen	1 813 274	1 985 486	2 111 634	2 153 180	2 238 018
Einwohner in 1 000	5 450	5 419	5 153	4 572	4 057
Wohnungen je 1 000 Einwohner	333	366	410	471	552
Wohnungen je Wohngebäude	3,0	3,1	3,2	3,1	2,8
Wohnfläche in 1 000 m <sup>2</sup>	93 075	110 171	127 507	143 603	166 469
Wohnfläche je Wohnungen in m <sup>2</sup>	51,3	55,5	60,4	66,7	74,4
Wohnfläche je Einwohner in m <sup>2</sup>	17,1	20,3	24,7	31,4	41,0
Räume in 1000	.	7 129	7 804	8 534	8 785
Räume je Wohnung	.	3,6	3,7	4,0	3,9
Wohnfläche je Raum in m <sup>2</sup>	.	15,4	16,3	16,8	18,9

**Abb. 1 Gebäudedichte**



**Abb. 2 Wohnungsbereitstellung**



**Abb. 3 Wohnfläche je Wohnung****Abb. 4 Wohnflächenbereitstellung**

Regional betrachtet gestaltet sich das Bild recht unterschiedlich. So weisen große Gemeinden mit 20 000 und mehr Einwohnern eine überdurchschnittlich hohe Gebäudedichte auf. Dem gegenüber stehen sehr dünn bebaute Flächen in Gemeinden mit geringer Einwohnerzahl, in denen die Gebäudedichte weit unter dem sächsischen Landesdurchschnitt liegt. Ein Vergleich zu 1995 zeigt, dass die Gebäudedichte in den Mittel- und Großstädten stärker zugenommen hat als in den kleinen Gemeinden.

Die unterschiedliche Gebäudedichte in den sächsischen Gemeinden geht einher mit einer unterschiedlichen Gebäude- und Wohnungsstruktur. Während in den kleinen Gemeinden Ein- und Zweifamilienhäuser mit überdurchschnittlich großer Wohnfläche je Wohnung das Bild prägen, dominieren in den Gemeinden mit mehr als 20 000 Einwohnern Mehrfamilienhäuser mit kleineren Wohnungen.

**Tab. 2 Wohngebäudedichte, Wohnungs- und Wohnflächenbereitstellung am 9. Mai 2011 und 30. September 1995 nach Gemeindegrößenklassen**

Gemeindegröße von ... bis unter ... Einwohner	Gemeinden	Gebäude je km²	Wohnungen in Wohngebäuden		Wohnfläche			Räume je Wohnung
			je Gebäude	je 1 000 Einwohner	je Wohnung	je Raum	je Einwohner	
<b>09.05.2011</b>								
unter 2 000	87	20	1,4	462	90,4	18,9	41,8	4,8
2 000 - 3 000	82	23	1,6	479	86,5	18,8	41,4	4,6
3 000 - 5 000	98	26	1,7	490	84,1	18,8	41,3	4,5
5 000 - 10 000	102	37	1,9	508	80,8	18,7	41,0	4,3
10 000 - 20 000	43	57	2,6	551	73,4	18,5	40,4	4,0
20 000 - 50 000	20	81	3,1	565	71,9	18,7	40,7	3,9
50 000 - 100 000	3	119	4,1	621	69,2	19,5	43,0	3,5
100 000 und mehr	3	170	5,2	598	68,5	19,4	41,0	3,5
<b>Insgesamt</b>	<b>438</b>	<b>43</b>	<b>2,8</b>	<b>552</b>	<b>74,4</b>	<b>18,9</b>	<b>41,0</b>	<b>3,9</b>
<b>30.09.1995</b>								
unter 2 000	87	18	1,6	486	78,8	17,4	38,3	4,5
2 000 - 3 000	82	21	1,7	618	75,6	17,2	46,7	4,4
3 000 - 5 000	98	23	1,9	436	73,7	17,2	32,2	4,3
5 000 - 10 000	102	32	2,1	445	71,1	17,0	31,6	4,2
10 000 - 20 000	43	50	3,0	533	65,6	16,5	34,9	4,0
20 000 - 50 000	20	71	3,6	364	64,7	16,4	23,6	4,0
50 000 - 100 000	3	109	4,7	687	62,8	17,0	43,1	3,7
100 000 und mehr	3	140	5,8	486	62,7	16,9	30,5	3,7
<b>Insgesamt</b>	<b>438</b>	<b>38</b>	<b>3,1</b>	<b>471</b>	<b>66,7</b>	<b>16,8</b>	<b>31,4</b>	<b>4,0</b>

Damit stehen zwar in den größeren Gemeinden mehr Wohnungen auf dem Wohnungsmarkt zur Verfügung als dies in den kleinen Gemeinden der Fall ist, die durchschnittliche Wohnfläche je Wohnung nimmt jedoch mit steigender Einwohnerzahl ab. Gegenüber 1995 zeigt sich eine deutliche Zunahme der durchschnittlichen Wohnfläche in allen Gemeindegrößenklassen.

Der sich seit 1990 vollzogene grundlegende Wandel der Eigentumsverhältnisse hat sich auch nach 1995 fortgesetzt. In Sachsen befinden sich 89,0 Prozent der Wohngebäude und 65,7 Prozent der Wohnungen in Privatbesitz (hierzu zählen Privatpersonen sowie Gemeinschaft von Wohnungseigentümern). Während der Anteil der Gebäude in Privatbesitz seit 1995 um rd. 10 Prozentpunkte gestiegen ist, hat sich der Anteil der Wohnungen sogar um 15 Prozentpunkte erhöht. Bundesweit sind 81 Prozent der Wohnungen in Privatbesitz.

Die Ergebnisse der Privatisierung des Gebäude- und Wohnungsbestandes resultieren insbesondere aus der Zunahme der Bautätigkeit für Ein- und Zweifamilienhäuser durch private Bauherren. Zusätzlich erfolgte eine Umwandlung der Wohnungen (in Bestandsgebäuden vor 1990 errichtet) in Eigentumswohnungen in Verbindung mit dem Verkauf an die Mieter.

80,9 Prozent der Gebäude mit 47,7 Prozent der Wohnungen gehören Privatpersonen. Mit zunehmender Gemeindegröße sinkt der Anteil sowohl für Wohngebäude von 93,0 auf 63,6 Prozent, wie auch für Wohnungen von 83,9 auf 28,5 Prozent.

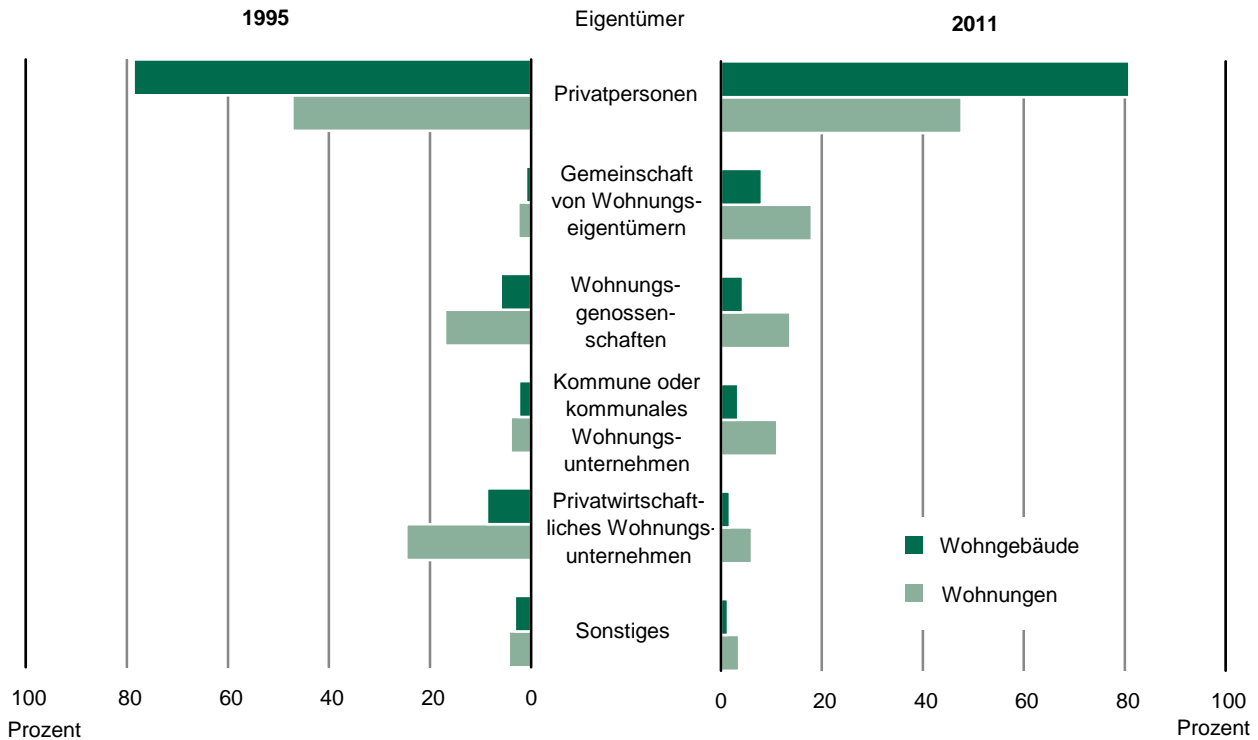
Die Eigentumsform „Gemeinschaft von Wohnungseigentümern“ verzeichnet einen Anteil von 8,1 Prozent bei den Gebäuden mit 18 Prozent der Wohnungen und hat damit einen starken Zuwachs seit 1995 um 5,6 Prozentpunkte. Mit zunehmender Gemeindegröße steigt der Anteil dieser Eigentümergruppe für Gebäude und Wohnungen.

Die drittstärkste Eigentümergruppe sind Wohnungsgenossenschaften. Während die Wohnungsgenossenschaften in Gemeinden unter 5 000 Einwohner nur einen geringen Anteil am Wohnungsbestand besitzen, sind diese in Gemeinden mit mehr als 20 000 Einwohnern mit der größte Anbieter auf dem Wohnungsmarkt. Am höchsten ist der Anteil in den Kreisfreien Städten.

**Tab. 3 Wohngebäude und darin befindliche reine Wohnungen am 9. Mai 2011 nach dem Eigentümer sowie nach Gemeindegrößenklassen (in Prozent)**

Gemeindegröße von ... bis unter... Einwohner	Gemeinden	Insgesamt	Privatpersonen	Gemeinschaft von Wohnungseigentümern	Wohnungsgenossenschaft	Kommune oder kommunales Wohnungsunternehmen	Privatwirtschaftliches Wohnungsunternehmen	Sonstiges
<b>Gebäude</b>								
unter 2 000	87	100	93,0	4,8	0,4	0,9	0,2	0,7
2 000 - 3 000	82	100	90,8	5,7	1,0	1,3	0,4	0,8
3 000 - 5 000	98	100	90,2	5,8	1,0	1,7	0,4	0,9
5 000 - 10 000	102	100	87,7	6,0	2,2	2,1	0,9	1,1
10 000 - 20 000	43	100	80,7	7,0	4,9	5,5	0,8	1,1
20 000 - 50 000	20	100	76,6	8,0	6,4	6,1	1,5	1,4
50 000 - 100 000	3	100	69,5	12,5	6,7	6,8	2,5	2,0
100 000 und mehr	3	100	63,6	14,6	9,5	3,7	5,8	2,7
<b>Insgesamt</b>	<b>438</b>	<b>100</b>	<b>80,9</b>	<b>8,1</b>	<b>4,3</b>	<b>3,5</b>	<b>1,8</b>	<b>1,4</b>
<b>Wohnungen</b>								
unter 2 000	87	100	83,9	10,5	1,1	2,7	0,5	1,3
2 000 - 3 000	82	100	77,7	12,0	3,0	4,2	1,2	1,9
3 000 - 5 000	98	100	74,2	12,7	3,9	5,8	1,4	2,0
5 000 - 10 000	102	100	65,8	13,5	7,9	7,5	3,1	2,2
10 000 - 20 000	43	100	50,0	13,6	14,7	17,6	2,2	2,0
20 000 - 50 000	20	100	43,8	14,8	17,3	17,9	3,5	2,9
50 000 - 100 000	3	100	36,1	21,3	15,8	17,6	5,4	3,7
100 000 und mehr	3	100	28,5	25,6	19,2	8,9	12,8	4,9
<b>Insgesamt</b>	<b>438</b>	<b>100</b>	<b>47,7</b>	<b>18,0</b>	<b>13,8</b>	<b>11,2</b>	<b>6,1</b>	<b>3,2</b>

**Abb. 5 Wohngebäude und darin befindliche reine Wohnungen am 9. Mai 2011 und 30. September 1995 nach dem Eigentümer**



Der Anteil der Wohngebäude, die vor 1949 gebaut wurden liegt bei 53,3 Prozent mit 47,2 Prozent aller Wohnungen. 1995 lag der Anteil noch bei 69 Prozent der Wohngebäude. Neubau und Abriss führten zu einer Verjüngung des Gebäudebestandes. Im Bundesdurchschnitt liegt der Anteil der Gebäude, die vor 1949 errichtet wurden, nur bei 25 Prozent und verdeutlicht damit das überdurchschnittlich hohe Alter der sächsischen Gebäude.

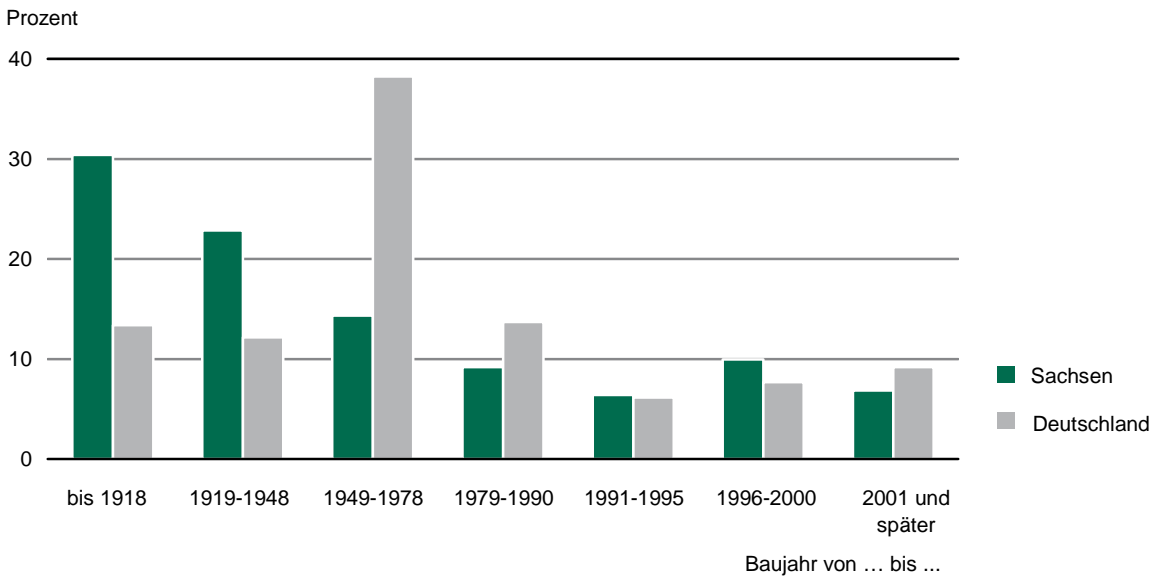
75 Prozent der sächsischen Wohngebäude sind Ein- und Zweifamilienhäuser mit 32 Prozent des Wohnungsbestandes.

Der Neubau der Gebäude seit 1995 (vorrangig Ein- und Zweifamilienhäuser) liegt bei 16,9 Prozent und entspricht damit dem Bundesdurchschnitt. Dabei ist der größte Zuwachs in den Gemeinden mit 20 000 bis 50 000 Einwohnern sowie in den Kreisfreien Städten zu verzeichnen. Auffällig ist der überdurchschnittlich hohe Anteil an Wohngebäuden und Wohnungen in großen Gemeinden, der für Wohngebäude in den Kreisfreien Städten 21,2 Prozent beträgt.

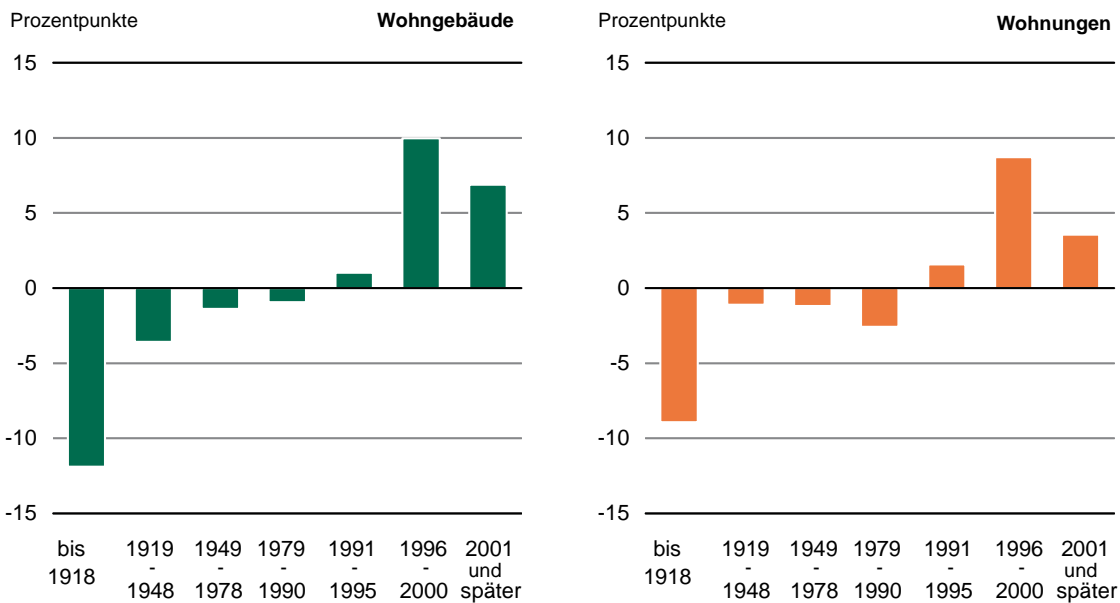
**Tab. 4 Wohngebäude am 9. Mai 2011 nach dem Baujahr sowie nach Gemeindegrößenklassen (in Prozent)**

Gemeindegröße von ... bis unter ... Einwohner	Gemeinden	Insgesamt	Baujahr von ... bis ...						
			bis 1918	1919	1949	1979	1991	1996	2001 und später
				1948	1978	1990	1995	2000	
unter 2 000	87	100	35,6	17,9	14,9	11,1	6,9	8,2	5,5
2 000 - 3 000	82	100	35,8	18,7	14,2	10,6	6,9	8,3	5,6
3 000 - 5 000	98	100	34,7	19,1	13,9	10,6	6,9	9,1	5,8
5 000 - 10 000	102	100	33,1	21,3	13,3	9,9	6,6	9,6	6,2
10 000 - 20 000	43	100	30,6	22,1	14,4	9,5	6,6	10,3	6,5
20 000 - 50 000	20	100	28,2	24,1	16,2	7,9	5,9	10,3	7,4
50 000 - 100 000	3	100	25,3	25,8	18,2	8,2	6,3	9,8	6,3
100 000 und mehr	3	100	22,6	29,9	13,6	7,1	5,6	11,8	9,4
<b>Insgesamt</b>	<b>438</b>	<b>100</b>	<b>30,4</b>	<b>22,9</b>	<b>14,3</b>	<b>9,2</b>	<b>6,4</b>	<b>10,0</b>	<b>6,9</b>

**Abb. 6 Wohngebäude am 9. Mai 2011 in Sachsen und Deutschland nach dem Baujahr**



**Abb. 7 Veränderungen des Anteils der Wohngebäude und Wohnungen am 9. Mai 2011 gegenüber 30. September 1995 nach Baujahren**



Erstmals wurde das Erhebungsmerkmal Gebäudetyp erfasst. 63,3 Prozent der Wohngebäude sind als „Freistehendes Haus“ errichtet worden. Aufgrund von Einfamilienhäusern ist dieser Gebäudetyp besonders prägend für kleine Gemeinden unter 2 000 Einwohnern. Dabei sinkt der Anteil von 84,2 Prozent in diesen Gemeinden auf 43,2 Prozent in den Kreisfreien Städten.

Charakteristisch für die Gebäude in den Kreisfreien Städten ist mit 57 Prozent der Gebäudetyp „Gereihtes Haus“. Diese Struktur überwiegt für die sich im Eigentum oder Verwaltung befindlichen Wohngebäude der Unternehmen der Wohnungswirtschaft.

**Tab. 5 Wohngebäude und darin befindliche reine Wohnungen am 9. Mai 2011 nach Gebäudetyp sowie Gemeindegrößenklassen (in Prozent)**

Gemeindegröße von ... bis unter... Einwohner	Gemeinden	Insgesamt	Freistehendes Haus	Doppelhaus	Gereihtes Haus	Anderer Gebäudetyp
<b>Gebäude</b>						
unter 2 000	87	100	84,2	7,7	3,0	5,1
2 000 - 3 000	82	100	79,8	9,4	5,8	4,9
3 000 - 5 000	98	100	77,6	10,8	7,0	4,6
5 000 - 10 000	102	100	72,1	12,4	11,7	3,7
10 000 - 20 000	43	100	60,1	15,0	21,3	3,6
20 000 - 50 000	20	100	53,4	17,1	25,8	3,7
50 000 - 100 000	3	100	43,6	16,8	37,4	2,3
100 000 und mehr	3	100	43,2	16,4	35,9	4,5
<b>Insgesamt</b>	<b>438</b>	<b>100</b>	<b>63,3</b>	<b>13,6</b>	<b>19,0</b>	<b>4,1</b>
<b>Wohnungen</b>						
unter 2 000	87	100	81,0	8,2	5,2	5,7
2 000 - 3 000	82	100	74,7	9,0	10,8	5,4
3 000 - 5 000	98	100	71,2	10,8	12,8	5,3
5 000 - 10 000	102	100	61,8	11,3	22,7	4,2
10 000 - 20 000	43	100	45,4	11,3	38,0	5,3
20 000 - 50 000	20	100	37,0	11,4	46,3	5,3
50 000 - 100 000	3	100	22,7	8,9	65,0	3,5
100 000 und mehr	3	100	25,5	8,4	57,0	9,2
<b>Insgesamt</b>	<b>438</b>	<b>100</b>	<b>43,1</b>	<b>10,0</b>	<b>40,6</b>	<b>6,3</b>

Rund 90 Prozent der sächsischen Wohnungen in Wohngebäuden waren am 9. Mai 2011 bewohnt. Zwei Drittel dieser Wohnungen sind Mietwohnungen. Der Anteil der Mietwohnungen nimmt mit der Gemeindegröße zu. Während in Gemeinden unter 2 000 Einwohner 26,9 Prozent der Wohnungen für Wohnzwecke vermietet wurden, waren es in den Kreisfreien Städten 77,2 Prozent.

In Sachsen gibt es rund 30 Prozent Eigentümerwohnungen. Der überwiegende Anteil der Eigentümerwohnungen befindet sich in den kleineren Gemeinden bis 5 000 Einwohnern. Je größer die Gemeindegröße umso geringer ist der Anteil an den Eigentümerwohnungen, dieser sinkt von 65,6 Prozent auf 13,0 Prozent.

Die Eigentümerquote in Sachsen beträgt 33,2 Prozent und sinkt mit der Gemeindegröße. Nur jede vierte Eigentumswohnung wird vom Eigentümer selbst genutzt. Trotz steigender Eigentümerquote, die 1995 noch bei 26,1 Prozent lag, wurde in Sachsen wiederholt der geringste Anteil der selbstgenutzten Wohnungen im Vergleich der Flächenländer festgestellt. Die Eigentümerquote für Deutschland beträgt 45,8 Prozent.

Die Leerstandsquote steigt mit zunehmender Gemeindegröße von 7,5 Prozent auf maximal 14,4 Prozent. In den Kreisfreien Städten entspricht diese dem Sachsendurchschnitt. 1995 betrug die Leerstandsquote 9,1 Prozent. Bedingt durch den Bevölkerungsrückgang und die demografische Entwicklung wurden nach der Zählung 1995 durch Stichprobenerhebungen im Jahr 2002 Leerstände von bis zu 17,5 Prozent ermittelt, denen z.B. durch geförderte Rückbaumaßnahmen begegnet wurde.

**Tab. 6 Reine Wohnungen in Wohngebäuden am 9. Mai 2011 nach der Nutzungsart sowie nach Gemeindegrößenklassen (in Prozent)**

Gemeindegröße von ... bis unter... Einwohner	Gemeinden	Insgesamt	Bewohnte Wohnungen			Leerstehende Wohnungen	Eigentümerquote	Leerstandsquote
			zusammen	Eigentümergebäude	Mietgebäude			
unter 2 000	87	100	92,5	65,6	26,9	7,5	70,9	7,5
2 000 - 3 000	82	100	91,6	58,1	33,4	8,4	63,5	8,4
3 000 - 5 000	98	100	91,6	53,7	37,9	8,4	58,6	8,4
5 000 - 10 000	102	100	91,0	46,9	44,2	9,0	51,5	9,0
10 000 - 20 000	43	100	89,5	31,6	57,8	10,5	35,3	10,5
20 000 - 50 000	20	100	89,6	25,1	64,5	10,4	28,0	10,4
50 000 - 100 000	3	100	85,6	17,9	67,7	14,4	21,0	14,4
100 000 und mehr	3	100	90,2	13,0	77,2	9,8	14,4	9,8
<b>Insgesamt</b>	<b>438</b>	<b>100</b>	<b>90,1</b>	<b>29,9</b>	<b>60,2</b>	<b>9,9</b>	<b>33,2</b>	<b>9,9</b>

Die Veränderungen des Gebäudebestandes wirken sich unmittelbar auf die Struktur der Wohnungen aus. Mit 58,7 Prozent der bewohnten Wohnungen überwiegen in Sachsen die 3- bis 4-Raumwohnungen (einschließlich Küche). Mehr als die Hälfte dieser Wohnungen befinden sich in Gemeinden mit mehr als 20 000 Einwohner. Der Anteil der Wohnungen mit 3 und 4 Räumen steigt mit der Gemeindegröße. Der größte Anteil von 63,9 Prozent findet sich in den Kreisfreien Städten.

Mehr als ein Viertel aller bewohnten Wohnungen hat mindestens 5 Räume (einschließlich Küche). Diese bestimmen die Wohnungsmarktstruktur in kleineren Gemeinden mit einem Anteil von über 50 Prozent. Jedoch befinden sich 75 Prozent aller sächsischen bewohnten Wohnungen mit 5 und mehr Räumen in Gemeinden mit mehr als 5 000 Einwohnern.

Im Vergleich zu 1995 ist der Anteil der Wohnungen mit 3 und 4 Räumen von 64,9 Prozent auf 58,7 Prozent leicht gesunken. Der Anteil der Wohnungen mit 5 und mehr Räumen ist seit 1995 leicht um 1,3 Prozentpunkte, der Anteil der 1- und 2-Raumwohnungen bedarfsgerecht um 5 Prozentpunkte gegenüber 1995 gestiegen.

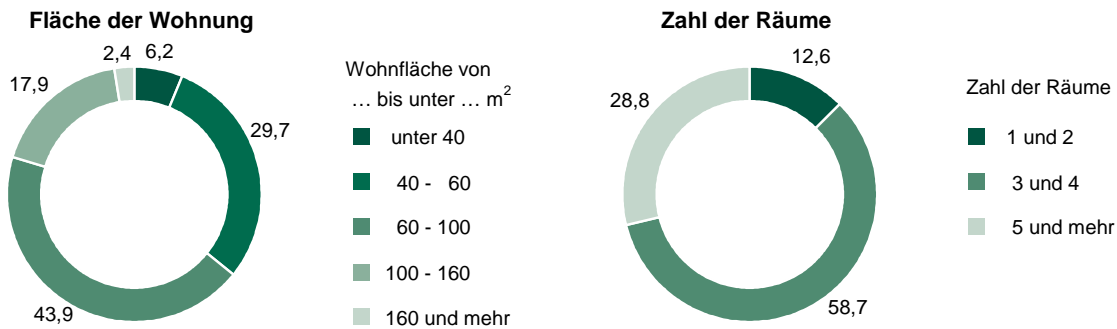
Die durchschnittliche Wohnfläche der Wohnungen hat sich von 66,7 Quadratmeter im Jahr 1995 auf 74,4 Quadratmeter erhöht. Die Anzahl der über 100 Quadratmeter großen Wohnungen hat sich fast verdoppelt.

Lediglich 6,2 Prozent der bewohnten Wohnungen in Sachsen haben eine Wohnfläche unter 40 Quadratmeter. Im Vergleich zu 1995 ist der Anteil der kleinen Wohnungen um 2,9 Prozentpunkte gesunken. 48 Prozent aller bewohnten Wohnungen unter 40 Quadratmeter befinden sich in den Kreisfreien Städten.

**Tab. 7 Bewohnte Wohnungen in Wohngebäuden am 9. Mai 2011 nach Anzahl der Räume, der Fläche der Wohnung sowie nach Gemeindegrößenklassen (in Prozent)**

Gemeindegröße von ... bis unter... Einwohner	Gemeinden	Insgesamt	Wohnfläche von ... bis unter ... m <sup>2</sup>					Zahl der Räume		
			unter 40	40 - 60	60 - 100	100 - 160	160 und mehr	1 und 2	3 und 4	5 und mehr
unter 2 000	87	100	2,3	14,9	43,8	34,2	4,8	3,9	42,6	53,5
2 000 - 3 000	82	100	2,6	19,2	43,9	30,2	4,2	5,1	46,6	48,3
3 000 - 5 000	98	100	3,1	21,4	43,6	28,2	3,6	5,8	49,6	44,6
5 000 - 10 000	102	100	3,9	24,6	43,4	24,8	3,3	7,5	52,7	39,7
10 000 - 20 000	43	100	5,5	32,9	41,6	17,8	2,2	11,1	59,5	29,4
20 000 - 50 000	20	100	6,3	33,1	42,9	15,5	2,1	12,0	62,5	25,5
50 000 - 100 000	3	100	6,9	36,3	42,9	12,4	1,5	18,0	63,0	19,0
100 000 und mehr	3	100	8,9	32,8	45,8	11,0	1,5	18,4	63,9	17,7
<b>Insgesamt</b>	<b>438</b>	<b>100</b>	<b>6,2</b>	<b>29,7</b>	<b>43,9</b>	<b>17,9</b>	<b>2,4</b>	<b>12,6</b>	<b>58,7</b>	<b>28,8</b>

**Abb. 8 Bewohnte Wohnungen in Wohngebäuden am 9. Mai 2011 nach ...**  
in Prozent



Die Ergebnisse belegen eine enorme Verbesserung der Wohnqualität bezüglich der Ausstattung. In Sachsen haben 92,3 Prozent aller bewohnten Wohnungen eine sehr gute sanitäre Ausstattung mit Bad/Dusche sowie WC und werden über eine Sammelheizung wärmeversorgt. Der Ausstattungsgrad der Wohnungen steigt dabei mit der Gemeindegröße stetig. In den Kreisfreien Städten ist der höchste Ausstattungsgrad mit 97,9 Prozent fast flächendeckend zu verzeichnen. 1995 lag der Anteil der Wohnungen mit Ausstattung Bad/Dusche und WC innerhalb der Wohnung sowie mit Sammelheizung bei

53 Prozent. Die Verbesserung der Ausstattung seit 1995 begründet sich unter anderem in der Verringerung des Anteils der Wohnungen, die mit Einzel- oder Mehrraumöfen beheizt wurden. Lag dieser 1995 noch bei 40 Prozent aller Wohnungen (diese wurden überwiegend mit Kohle beheizt), ist er bis 2011 auf 6 Prozent gesunken.

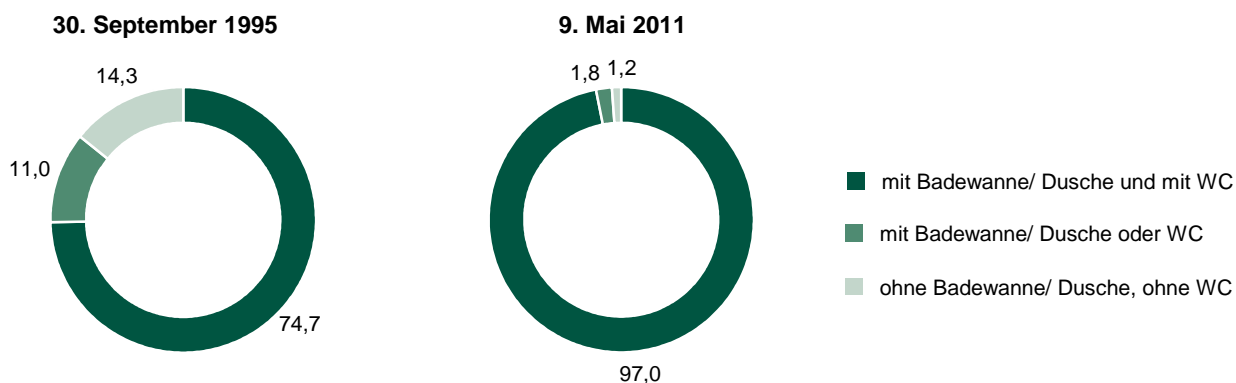
Lediglich 1,2 Prozent des sächsischen Wohnungsbestandes verfügen weder über Bad noch Dusche innerhalb der Wohnung. Fast die Hälfte dieser Wohnungen befindet sich in Gemeinden mit 3 000 bis 10 000 Einwohnern.

**Tab. 8 Bewohnte Wohnungen in Wohngebäuden am 9. Mai 2011 nach der Ausstattung sowie nach Gemeindegrößenklassen (in Prozent)**

Gemeindegröße von ... bis unter... Einwohner	Gemeinden	Insgesamt	Mit Ausstattung innerhalb der Wohnung ...					
			mit WC und Bad/Dusche		mit WC oder Bad/Dusche		ohne WC, ohne Bad/Dusche	
			mit	ohne	mit	ohne	mit	ohne
			Sammelheizung					
unter 2 000	87	100	79,9	13,7	2,6	1,1	1,6	1,2
2 000 - 3 000	82	100	83,1	10,6	2,6	0,9	1,8	1,0
3 000 - 5 000	98	100	83,9	10,0	2,4	1,0	1,8	0,9
5 000 - 10 000	102	100	86,8	7,8	2,4	0,8	1,4	0,7
10 000 - 20 000	43	100	91,7	4,9	1,6	0,5	0,9	0,4
20 000 - 50 000	20	100	94,0	3,9	1,1	0,4	0,4	0,2
50 000 - 100 000	3	100	96,9	1,8	0,8	0,2	0,3	0,1
100 000 und mehr	3	100	97,9	1,3	0,5	0,1	0,1	0,1
<b>Insgesamt</b>	<b>438</b>	<b>100</b>	<b>92,3</b>	<b>4,8</b>	<b>1,4</b>	<b>0,4</b>	<b>0,8</b>	<b>0,4</b>



**Abb. 9 Bewohnte Wohnungen am 30. September 1995 und 9. Mai 2011 nach Ausstattung innerhalb der Wohnung in Prozent**



Trotz der Bestandsreduzierung und der enormen Verbesserung der Wohnqualität in den letzten Jahren wurde in Sachsen der höchste Leerstand festgestellt. Während 1995 noch überwiegend der Erhaltungszustand der Gebäude und Ausstattungsdefizite der Wohnungen die überwiegenden Leerstandsgründe waren, sind es heute eher regionale Standortprobleme, z. B. in Grenzregionen.

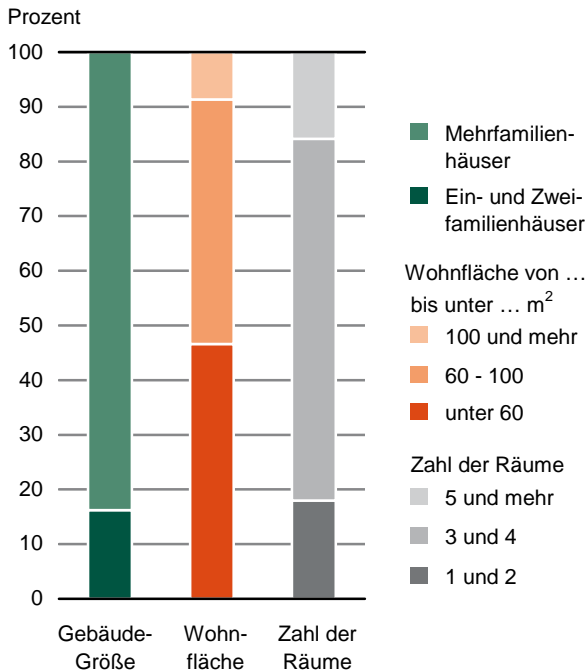
Die Mehrzahl der leerstehenden Wohnungen befindet sich mit 83,8 Prozent in Mehrfamilienhäusern. Dabei steigt der Anteil der leerstehenden Wohnungen in Mehrfamilienhäusern mit der Gemeindegröße von 40,8 Prozent auf 95,8 Prozent in den Kreisfreien Städten.

Mit 46,6 Prozent haben die kleinen Wohnungen unter 60 Quadratmeter den größten Anteil am Leerstand, dabei stellen diese Wohnungen mit 36,9 Prozent nur den zweithöchsten Anteil am sächsischen Wohnungsbestand. Mit 66,2 Prozent stellen die Wohnungen mit 3 und 4 Räumen den überwiegenden Anteil der leerstehenden Wohnungen. Der Anteil der Wohnungen mit dieser Raumgröße ist mit 59,4 Prozent allerdings auch am höchsten im sächsischen Wohnungsbestand.

**Tab. 9 Leerstehende Wohnungen in Wohngebäuden am 9. Mai 2011 nach der Gebäudegröße, Zahl der Räume sowie nach Gemeindegrößenklassen (in Prozent)**

Gemeindegröße von ... bis unter... Einwohner	Gemeinden	Insgesamt	Gebäudegröße		Wohnfläche von ... bis unter ... m <sup>2</sup>			Zahl der Räume		
			Ein- und Zweifamilienhäuser	Mehrfamilienhäuser	unter 60	60 - 100	100 und mehr	1 und 2	3 und 4	5 und mehr
unter 2 000	87	100	59,2	40,8	34,8	43,3	21,9	10,7	56,2	33,1
2 000 - 3 000	82	100	43,5	56,5	38,8	43,8	17,4	12,4	61,1	26,6
3 000 - 5 000	98	100	39,0	61,0	42,1	43,6	14,3	12,9	62,4	24,7
5 000 - 10 000	102	100	30,8	69,2	44,6	43,7	11,7	14,8	64,1	21,1
10 000 - 20 000	43	100	16,4	83,6	51,7	41,0	7,3	18,3	66,5	15,3
20 000 - 50 000	20	100	11,8	88,2	49,3	42,3	8,4	16,6	68,0	15,4
50 000 - 100 000	3	100	5,2	94,8	50,4	43,1	6,5	21,7	67,8	10,6
100 000 und mehr	3	100	4,2	95,8	45,3	49,0	5,7	20,9	67,7	11,4
<b>Insgesamt</b>	<b>438</b>	<b>100</b>	<b>16,2</b>	<b>83,8</b>	<b>46,6</b>	<b>44,7</b>	<b>8,7</b>	<b>18,0</b>	<b>66,2</b>	<b>15,9</b>

**Abb. 10 Leerstehende Wohnungen in Wohngebäuden am 9. Mai 2011 nach Gebäudegröße, Wohnfläche und Zahl der Räume**



26 588 Wohngebäude, das entspricht 3,3 Prozent, mit 67 763 darin befindlichen Wohnungen (3,0 Prozent des Wohnungsbestandes) stehen komplett leer. Das bedeutet, dass sich 30,6 Prozent der leerstehenden Wohnungen in Gebäuden befinden, die komplett leer stehen. Ein Viertel der leerstehenden Gebäude befindet sich in Gemeinden mit 5 000 bis 10 000 Einwohnern. Die Kreisfreien Städte haben einen Anteil von 15 Prozent. Die durchschnittliche Zahl der Wohnungen in leerstehenden Gebäuden nimmt mit der Gemeindegröße zu, in kleinen Gemeinden unter 2 000 Einwohnern liegt diese bei 1,2 Wohnungen je Gebäude und steigt auf 5,7 Wohnungen in den Kreisfreien Städten.

Leerstehende Wohngebäude sind mit einem Anteil von 75,7 Prozent überwiegend Ein- und Zweifamilienhäuser. Da kleine Gemeinden durch Ein- und Zweifamilienhäuser geprägt sind, ist der Anteil der leerstehenden Gebäude mit 96,0 Prozent in diesen Gemeinden entsprechend am höchsten und sinkt in den Kreisfreien Städten auf 45,1 Prozent.

Mit 72,5 Prozent sind insbesondere alte Gebäude, welche vor 1949 errichtet wurden, vom kompletten Leerstand betroffen.

**Tab. 10 Leerstehende Wohngebäude am 9. Mai 2011 nach dem Baujahr, der Gebäudegröße sowie nach Gemeindegrößenklassen (in Prozent)**

Gemeindegröße von ... bis unter... Einwohner	Ge-meinden	Gebäude	Baujahr von ... bis ...			Gebäudegröße	
			bis 1948	1949 - 1990	1991 und später	Ein- und Zweifamilienhäuser	Mehrfamilienhäuser
unter 2 000	87	100	69,7	19,9	10,4	96,0	4,0
2 000 - 3 000	82	100	69,1	21,2	9,6	91,6	8,4
3 000 - 5 000	98	100	68,2	20,2	11,6	90,1	9,9
5 000 - 10 000	102	100	70,9	18,4	10,8	86,7	13,3
10 000 - 20 000	43	100	75,9	15,6	8,5	73,2	26,8
20 000 - 50 000	20	100	74,7	16,2	9,1	65,2	34,8
50 000 - 100 000	3	100	76,0	16,8	7,2	49,7	50,3
100 000 und mehr	3	100	76,0	15,9	8,1	45,1	54,9
<b>Insgesamt</b>	<b>438</b>	<b>100</b>	<b>72,5</b>	<b>17,8</b>	<b>9,7</b>	<b>75,7</b>	<b>24,3</b>

### Ergebnisdarstellung mit regionalem Bezug

Kreisfreie Stadt Landkreis Land	Nachweis in der Tabelle ...											
	1	2	3	4	5	6	7	8	9	10	11	12
	auf Seite ...											
Chemnitz, Stadt	18	58	76	95	113	131	149	168	178	188	198	208
Dresden, Stadt	18	58	76	95	113	131	149	168	178	188	198	208
Leipzig, Stadt	18	58	76	95	113	131	149	168	178	188	198	208
Erzgebirgskreis	18	58	76	95	113	131	149	168	178	188	198	208
Mittelsachsen	22	60	78	97	115	133	151	169	179	189	199	209
Vogtlandkreis	28	62	81	99	117	135	154	170	180	190	200	210
Zwickau	30	64	82	101	119	137	155	171	181	191	201	211
Bautzen	34	65	84	102	120	138	157	172	182	192	202	212
Görlitz	38	68	86	105	123	141	159	173	183	193	203	213
Meißen	44	70	88	107	125	143	161	174	184	194	204	214
Sächsische Schweiz- Osterzgebirge	46	71	90	108	126	144	163	175	185	195	205	215
Leipzig	50	73	91	110	128	146	164	176	186	196	206	216
Nordsachsen	52	74	93	111	129	147	166	177	187	197	207	216
Sachsen	56	75	94	112	130	148	167	177	187	197	207	217

### 1. Gebäude mit Wohnraum und bewohnte Unterkünfte sowie darin befindliche Wohnungen am 9. Mai 2011 und 30. September 1995 nach Gemeinden

Kreisfreie Stadt Gemeinde Landkreis Land		Gebäude		Darunter Wohngebäude			Fläche km <sup>2</sup>	Gebäude je km <sup>2</sup>	Ein- wohner absolut
		insge- samt	darin be- findliche reine Woh- nungen	zusam- men	mit ... Wohnungen				
					1 und 2	3 und mehr			
		absolut							
<b>Kreisfreie Städte</b>									
Chemnitz, Stadt	2011	32 155	154 578	31 170	17 669	13 501	221	145,6	240 253
	1995	27 525	158 004	26 851	12 197	14 654	221	124,6	290 372
Dresden, Stadt	2011	57 159	292 926	55 320	29 731	25 589	328	174,1	512 354
	1995	46 859	262 863	45 502	21 343	24 159	328	142,7	497 472
Leipzig, Stadt	2011	59 619	327 989	57 786	30 311	27 475	297	200,5	502 979
	1995	47 227	286 842	46 243	19 289	26 954	297	158,8	523 210
<b>Erzgebirgskreis</b>									
Amtsberg	2011	1 098	1 954	1 053	905	148	23	47,2	3 923
	1995	855	1 768	822	626	196	23	36,8	4 037
Annaberg-Buchholz, Stadt	2011	3 702	12 745	3 472	2 011	1 461	28	131,7	21 105
	1995	3 435	12 635	3 286	1 678	1 608	28	122,2	26 171
Aue, Stadt	2011	2 611	10 531	2 453	1 264	1 189	21	124,7	16 981
	1995	2 499	11 053	2 379	1 026	1 353	21	119,3	21 815
Auerbach	2011	659	1 473	634	454	180	8	79,8	2 744
	1995	580	1 499	564	371	193	8	70,2	3 212
Bad Schlema	2011	1 097	2 743	1 060	743	317	16	70,7	5 057
	1995	920	2 862	898	523	375	16	59,3	6 237
Bärenstein	2011	615	1 402	591	429	162	5	112,7	2 467
	1995	619	1 493	590	398	192	5	113,5	3 070
Bockau	2011	723	1 230	696	592	104	19	37,7	2 433
	1995	641	1 280	622	484	138	19	33,5	2 902
Börnichen/Erzgeb.	2011	298	491	280	246	34	15	19,2	984
	1995	230	417	219	178	41	15	14,9	1 019
Borstendorf	2011	404	758	389	330	59	15	27,8	1 351
	1995	381	875	365	274	91	15	26,2	1 903
Breitenbrunn/Erzgeb.	2011	1 435	3 105	1 366	1 065	301	60	23,9	5 764
	1995	1 301	3 305	1 255	868	387	60	21,7	7 088
Burkhardtsdorf	2011	1 695	3 327	1 638	1 318	320	21	80,0	6 352
	1995	1 413	3 018	1 373	1 017	356	21	66,7	6 626
Crottendorf	2011	1 156	2 159	1 086	900	186	36	31,7	4 258
	1995	1 064	2 242	1 019	749	270	36	29,2	5 155
Deutschneudorf	2011	350	586	329	275	54	8	43,6	1 087
	1995	336	668	323	257	66	8	41,8	1 410
Drebach	2011	1 419	2 762	1 361	1 119	242	33	43,3	5 661
	1995	1 257	2 692	1 215	938	277	33	38,4	6 240
Ehrenfriedersdorf, Stadt	2011	1 028	2 776	983	709	274	16	64,8	4 943
	1995	901	2 572	872	563	309	16	56,8	5 817
Eibenstock, Stadt	2011	1 897	4 273	1 796	1 294	502	112	16,9	8 031
	1995	1 771	4 579	1 706	1 097	609	112	15,8	9 864
Elterlein, Stadt	2011	825	1 531	770	628	142	46	18,0	3 096
	1995	748	1 546	714	548	166	46	16,3	3 522
Gelenau/Erzgeb.	2011	1 011	2 432	961	692	269	21	47,9	4 419
	1995	917	2 548	883	546	337	21	43,4	5 408
Geyer, Stadt	2011	942	2 119	887	684	203	19	50,2	3 797
	1995	855	2 234	818	527	291	19	45,6	4 583
Gornau/Erzgeb.	2011	1 060	1 818	1 015	900	115	20	53,4	3 817
	1995	820	1 597	784	646	138	20	41,3	3 723

Reine Wohnungen in Wohngebäuden			Wohnfläche				Räume		Kreisfreie Stadt Gemeinde Landkreis Land
insgesamt	je Gebäude	je 1 000 Einwohner	insgesamt	je Wohnung	je Raum	je Einwohner	insgesamt	je Wohnung	
absolut			1 000 m <sup>2</sup>	m <sup>2</sup>			1 000	absolut	
150 063	4,8	624,6	9 998,9	66,6	19,3	41,6	517,4	3,4	2011 Chemnitz, Stadt
155 783	5,8	536,5	9 272,2	59,5	16,4	31,9	565,5	3,6	1995
283 633	5,1	553,6	19 527,2	68,8	19,3	38,1	1 013,4	3,6	2011 Dresden, Stadt
252 905	5,6	508,4	15 859,0	62,7	17,1	31,9	929,3	3,7	1995
316 915	5,5	630,1	21 894,4	69,1	19,6	43,5	1 117,1	3,5	2011 Leipzig, Stadt
282 710	6,1	540,3	18 252,8	64,6	17,0	34,9	1 073,9	3,8	1995
1 873	1,8	477,4	155,3	82,9	18,7	39,6	8,3	4,4	2011 Amtsberg
1 706	2,1	422,6	113,5	66,6	16,1	28,1	7,0	4,1	1995
12 119	3,5	574,2	834,5	68,9	18,0	39,5	46,4	3,8	2011 Annaberg-Buchholz, Stadt
12 262	3,7	468,5	803,9	65,6	17,2	30,7	46,7	3,8	1995
10 009	4,1	589,4	667,9	66,7	17,5	39,3	38,2	3,8	2011 Aue, Stadt
10 696	4,5	490,3	660,1	61,7	15,6	30,3	42,3	4,0	1995
1 429	2,3	520,8	104,8	73,3	18,1	38,2	5,8	4,1	2011 Auerbach
1 449	2,6	451,1	91,9	63,4	16,3	28,6	5,6	3,9	1995
2 672	2,5	528,4	204,6	76,6	18,8	40,5	10,9	4,1	2011 Bad Schlema
2 818	3,1	451,8	193,6	68,7	17,6	31,0	11,0	3,9	1995
1 357	2,3	550,1	102,5	75,5	17,1	41,5	6,0	4,4	2011 Bärenstein
1 443	2,4	470,0	99,7	69,1	15,6	32,5	6,4	4,4	1995
1 182	1,7	485,8	93,8	79,4	17,9	38,6	5,2	4,4	2011 Bockau
1 247	2,0	429,7	82,6	66,3	16,0	28,5	5,2	4,1	1995
454	1,6	461,4	38,3	84,4	18,6	38,9	2,1	4,5	2011 Börnichen/Erzgeb.
404	1,8	396,5	29,4	72,8	16,5	28,9	1,8	4,4	1995
731	1,9	541,1	56,8	77,7	18,1	42,1	3,1	4,3	2011 Borstendorf
804	2,2	422,5	56,4	70,1	17,0	29,6	3,3	4,1	1995
2 965	2,2	514,4	224,9	75,8	18,1	39,0	12,4	4,2	2011 Breitenbrunn/Erzgeb.
3 237	2,6	456,7	222,5	68,8	16,8	31,4	13,2	4,1	1995
3 233	2,0	509,0	251,8	77,9	18,5	39,6	13,6	4,2	2011 Burkhardtsdorf
2 940	2,1	443,7	195,1	66,4	16,5	29,4	11,8	4,0	1995
2 029	1,9	476,5	157,4	77,6	18,0	37,0	8,7	4,3	2011 Crottendorf
2 157	2,1	418,4	147,9	68,6	16,7	28,7	8,9	4,1	1995
549	1,7	505,1	44,1	80,3	18,4	40,6	2,4	4,4	2011 Deutschneudorf
627	1,9	444,7	45,1	72,0	17,0	32,0	2,7	4,2	1995
2 662	2,0	470,2	206,6	77,6	17,8	36,5	11,6	4,4	2011 Drebach
2 542	2,1	407,4	178,9	70,4	16,6	28,7	10,8	4,2	1995
2 674	2,7	541,0	186,6	69,8	17,4	37,8	10,7	4,0	2011 Ehrenfriedersdorf, Stadt
2 528	2,9	434,6	164,2	64,9	16,3	28,2	10,1	4,0	1995
4 044	2,3	503,5	308,3	76,2	18,8	38,4	16,4	4,1	2011 Eibenstock, Stadt
4 455	2,6	451,6	303,6	68,2	16,8	30,8	18,0	4,0	1995
1 426	1,9	460,6	112,8	79,1	18,2	36,4	6,2	4,3	2011 Elterlein, Stadt
1 484	2,1	421,4	102,6	69,2	16,7	29,1	6,1	4,1	1995
2 332	2,4	527,7	172,8	74,1	17,9	39,1	9,7	4,1	2011 Gelenau/Erzgeb.
2 474	2,8	457,5	161,1	65,1	16,5	29,8	9,8	4,0	1995
2 002	2,3	527,3	145,9	72,9	18,2	38,4	8,0	4,0	2011 Geyer, Stadt
2 171	2,7	473,7	140,6	64,8	16,7	30,7	8,4	3,9	1995
1 739	1,7	455,6	148,6	85,5	18,6	38,9	8,0	4,6	2011 Gornau/Erzgeb.
1 536	2,0	412,6	111,2	72,4	16,8	29,9	6,6	4,3	1995

Noch: 1. Gebäude mit Wohnraum und bewohnte Unterkünfte sowie darin befindliche Wohnungen  
am 9. Mai 2011 und 30. September 1995 nach Gemeinden

Kreisfreie Stadt Gemeinde Landkreis Land	Gebäude		Darunter Wohngebäude			Fläche km <sup>2</sup>	Gebäude je km <sup>2</sup>	Ein- wohner absolut	
	insge- samt	darin be- findliche reine Woh- nungen	zusam- men	mit ... Wohnungen					
				1 und 2	3 und mehr				
	absolut								km <sup>2</sup>
noch: Erzgebirgskreis									
Gornsdorf	2011	535	1 182	517	405	112	4	127,9	2 097
	1995	462	1 102	452	325	127	4	110,4	2 278
Großolbersdorf	2011	825	1 446	789	668	121	23	36,5	2 974
	1995	673	1 382	649	500	149	23	29,8	3 258
Großrückerswalde	2011	920	1 718	884	719	165	27	34,5	3 645
	1995	809	1 723	786	593	193	27	30,3	4 073
Grünhain-Beierfeld, Stadt	2011	1 560	3 320	1 468	1 114	354	22	70,1	6 165
	1995	1 354	3 087	1 303	925	378	22	60,8	6 757
Grünhainichen	2011	639	1 184	615	503	112	14	44,7	2 330
	1995	579	1 202	561	417	144	14	40,5	2 621
Heidersdorf	2011	250	427	232	194	38	9	26,3	849
	1995	242	441	227	178	49	9	25,5	1 035
Hohndorf	2011	916	2 081	886	602	284	5	174,3	3 788
	1995	754	1 937	740	434	306	5	143,5	4 057
Jahnsdorf/Erzgeb.	2011	1 570	2 676	1 500	1 306	194	26	60,2	5 641
	1995	1 218	2 365	1 179	956	223	26	46,7	5 598
Johanngeorgenstadt, Stadt	2011	974	3 013	931	622	309	30	32,9	4 547
	1995	1 018	4 098	990	510	480	30	34,4	8 020
Jöhstadt, Stadt	2011	863	1 531	823	674	149	50	17,4	2 984
	1995	817	1 638	780	607	173	50	16,4	3 748
Königswalde	2011	627	1 034	594	522	72	20	32,1	2 307
	1995	534	951	509	425	84	20	27,3	2 312
Lauter-Bernsbach, Stadt	2011	2 310	4 651	2 206	1 763	443	30	76,2	9 108
	1995	1 979	4 455	1 931	1 398	533	30	65,3	9 820
Lengefeld, Stadt	2011	1 186	2 224	1 122	930	192	48	25,0	4 375
	1995	1 118	2 214	1 052	826	226	48	23,5	5 167
Lößnitz, Stadt	2011	1 888	5 380	1 812	1 310	502	31	61,8	9 364
	1995	1 666	5 760	1 611	1 040	571	31	54,6	12 633
Lugau/Erzgeb., Stadt	2011	1 883	4 830	1 811	1 282	529	22	84,8	8 596
	1995	1 587	4 750	1 544	958	586	22	71,5	10 495
Marienberg, Stadt	2011	4 453	9 465	4 217	3 404	813	133	33,4	18 033
	1995	3 972	9 277	3 785	2 834	951	133	29,8	21 390
Mildenaу	2011	970	1 628	931	811	120	32	30,6	3 517
	1995	874	1 611	850	702	148	32	27,6	4 046
Neukirchen/Erzgeb.	2011	1 759	3 705	1 710	1 347	363	20	87,4	6 840
	1995	1 384	3 203	1 348	987	361	20	68,8	6 644
Niederdorf	2011	347	648	329	267	62	13	26,6	1 276
	1995	277	579	269	211	58	13	21,3	1 262
Niederwürschnitz	2011	701	1 465	668	495	173	6	115,6	2 722
	1995	645	1 593	631	406	225	6	106,4	3 391
Oberwiesenthal, Kurort, Stadt	2011	626	1 562	565	367	198	40	15,7	2 342
	1995	581	1 868	538	324	214	40	14,5	3 877
Oelsnitz/Erzgeb., Stadt	2011	2 813	6 695	2 711	1 913	798	26	107,1	11 622
	1995	2 513	6 569	2 465	1 567	898	26	95,6	13 739
Olbernhau, Stadt	2011	2 218	5 633	2 064	1 442	622	70	31,5	9 622
	1995	2 049	5 683	1 945	1 228	717	70	29,1	12 403
Pfaffroda	2011	851	1 259	803	739	64	55	15,4	2 711
	1995	816	1 280	781	706	75	55	14,8	3 309

Reine Wohnungen in Wohngebäuden			Wohnfläche				Räume		Kreisfreie Stadt Gemeinde Landkreis Land
insgesamt	je Gebäude	je 1 000 Einwohner	insgesamt	je Wohnung	je Raum	je Einwohner	insgesamt	je Wohnung	
absolut			1 000 m <sup>2</sup>	m <sup>2</sup>			1 000	absolut	
1 134	2,2	540,8	85,8	75,7	18,9	40,9	4,5	4,0	2011 Gornsdorf
1 089	2,4	478,1	71,4	65,6	16,7	31,3	4,3	3,9	1995
1 389	1,8	467,0	112,5	81,0	17,8	37,8	6,3	4,6	2011 Großolbersdorf
1 342	2,1	411,9	93,3	69,5	16,4	28,6	5,7	4,2	1995
1 658	1,9	454,9	129,4	78,0	17,6	35,5	7,3	4,4	2011 Großrückerswalde
1 674	2,1	411,0	112,3	67,1	16,2	27,6	6,9	4,1	1995
3 114	2,1	505,1	234,4	75,3	17,9	38,0	13,1	4,2	2011 Grünhain-Beierfeld, Stadt
3 006	2,3	444,9	203,1	67,6	15,4	30,1	13,2	4,4	1995
1 142	1,9	490,1	93,5	81,9	18,4	40,1	5,1	4,4	2011 Grünhainichen
1 176	2,1	448,7	85,0	72,3	17,1	32,4	5,0	4,2	1995
400	1,7	471,1	32,3	80,7	18,1	38,0	1,8	4,5	2011 Heidersdorf
421	1,9	406,8	29,7	70,5	16,9	28,7	1,8	4,2	1995
2 017	2,3	532,5	154,5	76,6	18,6	40,8	8,3	4,1	2011 Hohndorf
1 906	2,6	469,8	128,7	67,5	16,7	31,7	7,7	4,0	1995
2 558	1,7	453,5	217,4	85,0	19,1	38,5	11,4	4,4	2011 Jahnsdorf/Erzgeb.
2 290	1,9	409,1	164,6	71,9	16,6	29,4	9,9	4,3	1995
2 938	3,2	646,1	205,1	69,8	17,9	45,1	11,5	3,9	2011 Johanngeorgenstadt, Stadt
4 058	4,1	506,0	262,7	64,7	17,8	32,8	14,8	3,6	1995
1 465	1,8	491,0	111,8	76,3	17,6	37,5	6,3	4,3	2011 Jöhstadt, Stadt
1 525	2,0	406,9	102,7	67,3	16,0	27,4	6,4	4,2	1995
973	1,6	421,8	80,3	82,6	18,2	34,8	4,4	4,5	2011 Königswalde
906	1,8	391,9	63,0	69,6	16,5	27,3	3,8	4,2	1995
4 430	2,0	486,4	349,4	78,9	18,2	38,4	19,2	4,3	2011 Lauter-Bernsbach, Stadt
4 366	2,3	444,6	296,4	67,9	16,7	30,2	17,8	4,1	1995
2 115	1,9	483,4	167,3	79,1	18,4	38,2	9,1	4,3	2011 Lengefeld, Stadt
2 106	2,0	407,6	150,8	71,6	16,9	29,2	8,9	4,2	1995
5 251	2,9	560,8	358,8	68,3	17,2	38,3	20,8	4,0	2011 Lößnitz, Stadt
5 657	3,5	447,8	343,5	60,7	15,7	27,2	21,9	3,9	1995
4 653	2,6	541,3	341,9	73,5	18,8	39,8	18,2	3,9	2011 Lugau/Erzgeb., Stadt
4 661	3,0	444,1	298,5	64,0	16,0	28,4	18,6	4,0	1995
9 057	2,1	502,2	679,8	75,1	17,7	37,7	38,5	4,2	2011 Marienberg, Stadt
8 928	2,4	417,4	597,3	66,9	16,0	27,9	37,3	4,2	1995
1 562	1,7	444,1	124,0	79,4	17,5	35,3	7,1	4,5	2011 Mildenau
1 578	1,9	390,0	110,9	70,3	16,5	27,4	6,7	4,2	1995
3 610	2,1	527,8	282,2	78,2	19,1	41,3	14,8	4,1	2011 Neukirchen/Erzgeb.
3 138	2,3	472,3	206,4	65,8	16,8	31,1	12,3	3,9	1995
624	1,9	489,0	51,0	81,8	18,7	40,0	2,7	4,4	2011 Niederdorf
568	2,1	450,1	37,3	65,6	16,5	29,5	2,3	4,0	1995
1 408	2,1	517,3	105,5	75,0	18,5	38,8	5,7	4,1	2011 Niederwürschnitz
1 564	2,5	461,2	101,3	64,8	16,2	29,9	6,3	4,0	1995
1 467	2,6	626,4	104,9	71,5	17,2	44,8	6,1	4,2	2011 Oberwiesenthal, Kurort, Stadt
1 720	3,2	443,6	112,0	65,1	16,1	28,9	6,9	4,0	1995
6 417	2,4	552,1	469,6	73,2	19,0	40,4	24,7	3,8	2011 Oelsnitz/Erzgeb., Stadt
6 483	2,6	471,9	412,6	63,6	16,2	30,0	25,5	3,9	1995
5 271	2,6	547,8	378,4	71,8	17,9	39,3	21,1	4,0	2011 Olbernhau, Stadt
5 433	2,8	438,0	358,8	66,0	16,9	28,9	21,2	3,9	1995
1 194	1,5	440,4	100,7	84,4	17,7	37,2	5,7	4,8	2011 Pfaffroda
1 228	1,6	371,1	91,6	74,6	16,5	27,7	5,6	4,5	1995

Noch: 1. Gebäude mit Wohnraum und bewohnte Unterkünfte sowie darin befindliche Wohnungen  
am 9. Mai 2011 und 30. September 1995 nach Gemeinden

Kreisfreie Stadt Gemeinde Landkreis Land	Gebäude		Darunter Wohngebäude			Fläche	Gebäude	Ein- wohner	
	insge- samt	darin be- findliche reine Woh- nungen	zusam- men	mit ... Wohnungen					
				1 und 2	3 und mehr				
	absolut								km²
noch: Erzgebirgskreis									
Pockau	2011	1 034	2 024	985	808	177	36	28,7	3 926
	1995	962	1 962	928	736	192	36	26,7	4 688
Raschau-Markersbach	2011	1 208	2 822	1 142	891	251	40	30,6	5 504
	1995	1 122	3 075	1 085	758	327	40	28,4	7 027
Scheibenberg, Stadt	2011	560	1 155	526	399	127	9	62,2	2 231
	1995	503	1 111	475	333	142	9	55,8	2 458
Schlettau, Stadt	2011	646	1 304	603	465	138	21	30,5	2 521
	1995	565	1 249	544	399	145	21	26,7	2 808
Schneeberg, Stadt	2011	2 824	8 861	2 675	1 786	889	23	121,0	14 953
	1995	2 327	8 511	2 250	1 275	975	23	99,7	18 775
Schönheide	2011	1 156	2 647	1 105	818	287	28	41,1	4 945
	1995	1 071	2 692	1 045	696	349	28	38,1	5 905
Schwarzenberg/Erzgeb., Stadt	2011	3 232	10 284	3 059	2 055	1 004	46	69,8	18 109
	1995	2 972	11 317	2 867	1 693	1 174	46	64,2	23 771
Sehmatal	2011	1 715	3 480	1 636	1 272	364	44	38,6	6 865
	1995	1 552	3 475	1 487	1 078	409	44	34,9	8 007
Seiffen/Erzgeb., Kurort	2011	756	1 204	696	617	79	12	60,8	2 435
	1995	736	1 284	684	585	99	12	59,2	3 018
Stollberg/Erzgeb., Stadt	2011	2 381	6 469	2 261	1 615	646	39	61,3	11 609
	1995	2 021	6 658	1 950	1 243	707	39	52,1	14 282
Stützengrün	2011	1 010	1 722	980	848	132	28	35,6	3 561
	1995	899	1 678	863	696	167	28	31,7	4 105
Tannenberg	2011	335	554	311	277	34	8	42,2	1 160
	1995	293	548	277	222	55	8	36,9	1 218
Thalheim/Erzgeb., Stadt	2011	1 281	3 805	1 201	775	426	11	118,6	6 848
	1995	1 131	3 799	1 106	606	500	11	104,7	8 667
Thermalbad Wiesenbad	2011	962	1 768	917	768	149	24	39,7	3 533
	1995	832	1 749	795	611	184	24	34,4	3 896
Thum, Stadt	2011	1 419	2 855	1 336	1 023	313	19	75,1	5 492
	1995	1 233	2 739	1 174	824	350	19	65,3	6 216
Wolkenstein, Stadt	2011	998	2 103	939	726	213	31	32,7	4 057
	1995	888	1 954	843	611	232	31	29,1	4 606
Zschopau, Stadt	2011	1 995	5 897	1 886	1 343	543	23	87,2	10 091
	1995	1 813	5 933	1 744	1 148	596	23	79,2	13 564
Zschorlau	2011	1 450	2 669	1 395	1 190	205	22	65,9	5 584
	1995	1 199	2 498	1 166	903	263	22	54,5	5 717
Zwönitz, Stadt	2011	2 780	6 388	2 640	2 074	566	64	43,3	12 642
	1995	2 358	6 007	2 267	1 623	644	64	36,7	14 088
<b>Zusammen</b>	<b>2011</b>	<b>83 451</b>	<b>196 983</b>	<b>79 301</b>	<b>59 707</b>	<b>19 594</b>	<b>1 828</b>	<b>45,6</b>	<b>361 791</b>
	<b>1995</b>	<b>73 941</b>	<b>197 890</b>	<b>71 183</b>	<b>48 411</b>	<b>22 772</b>	<b>1 828</b>	<b>40,4</b>	<b>434 551</b>
<b>Landkreis Mittelsachsen</b>									
Altmittweida	2011	633	1 024	612	541	71	14	45,0	1 986
	1995	544	922	530	447	83	14	38,7	2 127
Augustusburg, Stadt	2011	1 318	2 608	1 254	994	260	23	56,3	4 862
	1995	1 040	2 336	1 010	736	274	23	44,4	5 060
Bobritzsch-Hilbersdorf	2011	1 673	2 873	1 614	1 383	231	55	30,5	5 956
	1995	1 362	2 449	1 321	1 107	214	55	24,8	5 799



Reine Wohnungen in Wohngebäuden			Wohnfläche				Räume		Kreisfreie Stadt Gemeinde Landkreis Land
insgesamt	je Gebäude	je 1 000 Einwohner	insgesamt	je Wohnung	je Raum	je Einwohner	insgesamt	je Wohnung	
absolut			1 000 m <sup>2</sup>	m <sup>2</sup>			1 000	absolut	
1 923	2,0	489,8	146,7	76,3	17,7	37,4	8,3	4,3	2011 Pockau
1 897	2,0	404,7	132,9	70,1	16,4	28,4	8,1	4,3	1995
2 677	2,3	486,4	197,9	73,9	17,9	36,0	11,1	4,1	2011 Raschau-Markersbach
3 014	2,8	428,9	199,0	66,0	16,8	28,3	11,9	3,9	1995
1 058	2,0	474,2	84,8	80,1	18,5	38,0	4,6	4,3	2011 Scheibenberg, Stadt
1 056	2,2	429,6	75,2	71,2	17,2	30,6	4,4	4,1	1995
1 214	2,0	481,6	93,8	77,3	18,2	37,2	5,2	4,3	2011 Schlettau, Stadt
1 206	2,2	429,5	83,4	69,1	17,0	29,7	4,9	4,1	1995
8 507	3,2	568,9	599,2	70,4	17,6	40,1	34,1	4,0	2011 Schneeberg, Stadt
8 375	3,7	446,1	530,5	63,3	15,5	28,3	34,1	4,1	1995
2 524	2,3	510,4	184,6	73,1	18,1	37,3	10,2	4,1	2011 Schönheide
2 639	2,5	446,9	173,1	65,6	16,5	29,3	10,5	4,0	1995
9 932	3,2	548,5	678,7	68,3	17,5	37,5	38,7	3,9	2011 Schwarzenberg/Erzgeb., Stadt
11 129	3,9	468,2	689,0	61,9	16,0	29,0	43,1	3,9	1995
3 336	2,0	485,9	248,5	74,5	17,5	36,2	14,2	4,3	2011 Sehmatal
3 372	2,3	421,1	224,7	66,6	16,3	28,1	13,8	4,1	1995
1 102	1,6	452,6	88,2	80,1	17,6	36,2	5,0	4,6	2011 Seiffen/Erzgeb., Kurort
1 192	1,7	395,0	81,8	68,6	16,2	27,1	5,1	4,2	1995
6 198	2,7	533,9	447,4	72,2	18,1	38,5	24,7	4,0	2011 Stollberg/Erzgeb., Stadt
6 529	3,3	457,1	405,7	62,1	16,2	28,4	25,1	3,8	1995
1 671	1,7	469,3	139,6	83,6	18,5	39,2	7,5	4,5	2011 Stützengrün
1 613	1,9	392,9	114,9	71,2	16,6	28,0	6,9	4,3	1995
506	1,6	436,2	41,1	81,2	18,4	35,4	2,2	4,4	2011 Tannenberg
525	1,9	431,0	35,6	67,7	16,5	29,2	2,2	4,1	1995
3 596	3,0	525,1	256,0	71,2	18,1	37,4	14,1	3,9	2011 Thalheim/Erzgeb., Stadt
3 748	3,4	432,4	238,6	63,7	15,9	27,5	15,0	4,0	1995
1 692	1,8	478,9	131,5	77,7	18,2	37,2	7,2	4,3	2011 Thermalbad Wiesenbad
1 682	2,1	431,7	113,2	67,3	16,6	29,0	6,8	4,0	1995
2 651	2,0	482,7	211,6	79,8	18,8	38,5	11,2	4,2	2011 Thum, Stadt
2 625	2,2	422,3	183,0	69,7	16,6	29,4	11,0	4,2	1995
1 990	2,1	490,5	154,3	77,5	18,3	38,0	8,4	4,2	2011 Wolkenstein, Stadt
1 884	2,2	409,0	133,7	71,0	16,4	29,0	8,1	4,3	1995
5 649	3,0	559,8	382,9	67,8	17,2	37,9	22,2	3,9	2011 Zschopau, Stadt
5 757	3,3	424,4	361,3	62,8	16,0	26,6	22,5	3,9	1995
2 565	1,8	459,3	204,6	79,8	18,2	36,6	11,2	4,4	2011 Zschorlau
2 451	2,1	428,7	171,0	69,8	16,7	29,9	10,2	4,2	1995
6 072	2,3	480,3	458,7	75,5	18,5	36,3	24,8	4,1	2011 Zwönitz, Stadt
5 861	2,6	416,0	390,8	66,7	16,6	27,7	23,6	4,0	1995
<b>188 191</b>	<b>2,4</b>	<b>520,2</b>	<b>13 938,6</b>	<b>74,1</b>	<b>18,0</b>	<b>38,5</b>	<b>772,5</b>	<b>4,1</b>	<b>2011 Zusammen</b>
<b>192 358</b>	<b>2,7</b>	<b>442,7</b>	<b>12 675,2</b>	<b>65,9</b>	<b>16,4</b>	<b>29,2</b>	<b>773,7</b>	<b>4,0</b>	<b>1995</b>
987	1,6	497,0	84,5	85,7	19,1	42,6	4,4	4,5	2011 Altmittweida
895	1,7	420,8	68,5	76,6	17,3	32,2	4,0	4,4	1995
2 476	2,0	509,3	200,9	81,1	19,0	41,3	10,6	4,3	2011 Augustusburg, Stadt
2 271	2,2	448,8	152,6	67,2	16,8	30,2	9,1	4,0	1995
2 781	1,7	466,9	235,6	84,7	18,4	39,6	12,8	4,6	2011 Bobritzsch-Hilbersdorf
2 376	1,8	409,7	175,1	73,7	16,7	30,2	10,5	4,4	1995

Noch: 1. Gebäude mit Wohnraum und bewohnte Unterkünfte sowie darin befindliche Wohnungen  
am 9. Mai 2011 und 30. September 1995 nach Gemeinden

Kreisfreie Stadt Gemeinde Landkreis Land	Gebäude		Darunter Wohngebäude			Fläche km <sup>2</sup>	Gebäude je km <sup>2</sup>	Ein- wohner absolut	
	insge- samt	darin be- findliche reine Woh- nungen	zusam- men	mit ... Wohnungen					
				1 und 2	3 und mehr				
	absolut								km <sup>2</sup>
noch: Landkreis Mittelsachsen									
Brand-Erbisdorf, Stadt	2011	2 025	5 843	1 937	1 400	537	46	43,8	10 290
	1995	1 785	5 713	1 718	1 154	564	46	38,6	13 053
Burgstädt, Stadt	2011	2 785	6 502	2 630	1 955	675	26	107,8	11 230
	1995	2 623	6 469	2 509	1 731	778	26	101,5	12 701
Claußnitz	2011	966	1 683	939	795	144	21	45,5	3 304
	1995	875	1 669	859	693	166	21	41,2	3 720
Döbeln, Stadt	2011	4 154	13 482	3 939	2 626	1 313	53	78,8	22 058
	1995	3 633	13 448	3 514	2 066	1 448	53	68,9	27 372p
Dorfchemnitz	2011	518	776	489	455	34	30	17,5	1 660
	1995	508	775	490	457	33	30	17,2	1 960
Eppendorf	2011	1 148	2 183	1 090	886	204	34	34,1	4 471
	1995	1 069	2 193	1 030	796	234	34	31,7	5 211
Erlau	2011	1 118	1 577	1 075	1 005	70	38	29,6	3 355
	1995	993	1 440	958	884	74	38	26,3	3 707
Flöha, Stadt	2011	2 019	6 763	1 939	1 228	711	28	72,8	11 532
	1995	1 611	6 595	1 554	808	746	28	58,1	14 199
Frankenberg/Sa., Stadt	2011	3 131	9 085	2 965	2 032	933	66	47,8	15 022
	1995	2 753	8 594	2 650	1 643	1 007	66	42,0	17 788
Frauenstein, Stadt	2011	945	1 536	892	769	123	59	16,1	3 046
	1995	882	1 472	841	724	117	59	15,0	3 594
Freiberg, Stadt	2011	6 167	25 029	5 809	3 247	2 562	48	127,5	39 825
	1995	5 241	23 846	4 996	2 316	2 680	48	108,4	47 694
Geringswalde, Stadt	2011	1 344	2 654	1 270	999	271	30	44,9	4 634
	1995	1 247	2 639	1 212	908	304	30	41,7	5 543
Großhartmannsdorf	2011	826	1 252	796	720	76	32	25,6	2 629
	1995	768	1 202	738	656	82	32	23,8	3 102
Großschirma, Stadt	2011	1 836	2 881	1 780	1 603	177	61	29,9	5 833
	1995	1 682	2 761	1 632	1 441	191	61	27,4	6 540
Großweitzschen	2011	877	1 532	844	732	112	44	19,7	2 954
	1995	803	1 472	788	661	127	44	18,1	3 979
Hainichen, Stadt	2011	2 336	5 117	2 214	1 779	435	52	45,3	8 892
	1995	2 135	5 099	2 046	1 522	524	52	41,4	10 674
Halsbrücke	2011	1 582	2 626	1 533	1 353	180	41	38,5	5 346
	1995	1 362	2 380	1 314	1 131	183	41	33,2	5 578
Hartha, Stadt	2011	1 974	4 473	1 894	1 464	430	54	36,3	7 763
	1995	1 823	4 522	1 769	1 251	518	54	33,5	9 818
Hartmannsdorf	2011	1 085	2 463	1 039	789	250	10	105,5	4 509
	1995	969	2 391	921	632	289	10	94,2	4 776
Königsfeld	2011	502	682	487	467	20	28	17,7	1 572
	1995	460	644	453	432	21	28	16,2	1 749
Königshain-Wiederau	2011	903	1 318	875	813	62	31	29,2	2 794
	1995	806	1 249	785	722	63	31	26,1	3 148
Kriebstein	2011	772	1 160	745	684	61	31	24,9	2 331
	1995	742	1 239	712	645	67	31	23,9	2 843
Leisnig, Stadt	2011	2 629	5 013	2 519	2 063	456	78	33,7	8 861
	1995	2 500	5 083	2 411	1 890	521	78	32,0	11 034
Leubsdorf	2011	967	1 855	936	767	169	34	28,0	3 566
	1995	894	1 840	867	654	213	34	25,9	4 194

Reine Wohnungen in Wohngebäuden			Wohnfläche				Räume		Kreisfreie Stadt Gemeinde Landkreis Land
insgesamt	je Gebäude	je 1 000 Einwohner	insgesamt	je Wohnung	je Raum	je Einwohner	insgesamt	je Wohnung	
absolut			1 000 m <sup>2</sup>	m <sup>2</sup>			1 000	absolut	
5 616	2,9	545,8	396,8	70,7	17,5	38,6	22,6	4,0	2011 Brand-Erbisdorf, Stadt
5 606	3,3	429,5	354,3	63,2	16,2	27,1	21,8	3,9	1995
6 185	2,4	550,8	460,5	74,4	18,7	41,0	24,7	4,0	2011 Burgstädt, Stadt
6 196	2,5	487,8	414,9	67,0	17,0	32,7	24,4	3,9	1995
1 641	1,7	496,7	135,5	82,6	18,2	41,0	7,4	4,5	2011 Claußnitz
1 647	1,9	442,7	116,0	70,4	16,3	31,2	7,1	4,3	1995
12 932	3,3	586,3	905,7	70,0	18,5	41,1	48,9	3,8	2011 Döbeln, Stadt
13 208	3,8	482,5p	820,0	62,1	16,4	30,0p	49,9	3,8	1995
727	1,5	438,0	59,9	82,4	18,1	36,1	3,3	4,6	2011 Dorfchemnitz
750	1,5	382,7	57,7	76,9	17,0	29,4	3,4	4,5	1995
2 080	1,9	465,2	163,9	78,8	17,8	36,7	9,2	4,4	2011 Eppendorf
2 125	2,1	407,8	152,7	71,9	16,2	29,3	9,4	4,4	1995
1 513	1,4	451,0	139,0	91,9	18,6	41,4	7,5	4,9	2011 Erlau
1 389	1,4	374,7	112,6	81,1	17,2	30,4	6,5	4,7	1995
6 563	3,4	569,1	442,6	67,4	17,5	38,4	25,2	3,8	2011 Flöha, Stadt
6 363	4,1	448,1	385,1	60,5	15,7	27,1	24,5	3,8	1995
8 721	2,9	580,5	623,5	71,5	19,2	41,5	32,5	3,7	2011 Frankenberg/Sa., Stadt
8 409	3,2	472,7	549,9	65,4	16,6	30,9	33,1	3,9	1995
1 453	1,6	477,0	121,5	83,6	18,4	39,9	6,6	4,5	2011 Frauenstein, Stadt
1 414	1,7	393,4	107,4	76,0	16,7	29,9	6,4	4,6	1995
23 460	4,0	589,1	1 539,6	65,6	17,7	38,7	87,2	3,7	2011 Freiberg, Stadt
22 527	4,5	472,3	1 402,6	62,3	16,3	29,4	86,1	3,8	1995
2 519	2,0	543,6	193,5	76,8	18,3	41,8	10,6	4,2	2011 Geringswalde, Stadt
2 580	2,1	465,5	180,4	69,9	16,5	32,5	10,9	4,2	1995
1 204	1,5	458,0	102,7	85,3	18,4	39,1	5,6	4,6	2011 Großhartmannsdorf
1 154	1,6	372,0	89,5	77,6	16,8	28,9	5,3	4,6	1995
2 767	1,6	474,4	242,6	87,7	18,3	41,6	13,3	4,8	2011 Großschirma, Stadt
2 688	1,6	411,0	203,3	75,6	16,7	31,1	12,1	4,5	1995
1 478	1,8	500,3	130,6	88,3	19,0	44,2	6,9	4,6	2011 Großweitzschen
1 451	1,8	364,7	112,3	77,4	17,0	28,2	6,6	4,6	1995
4 876	2,2	548,4	369,2	75,7	19,0	41,5	19,4	4,0	2011 Hainichen, Stadt
4 959	2,4	464,6	334,4	67,4	16,6	31,3	20,1	4,1	1995
2 548	1,7	476,6	212,9	83,6	18,1	39,8	11,7	4,6	2011 Halsbrücke
2 311	1,8	414,3	169,0	73,1	16,5	30,3	10,2	4,4	1995
4 331	2,3	557,9	327,3	75,6	18,5	42,2	17,7	4,1	2011 Hartha, Stadt
4 428	2,5	451,0	299,2	67,6	16,5	30,5	18,1	4,1	1995
2 358	2,3	523,0	180,7	76,6	19,2	40,1	9,4	4,0	2011 Hartmannsdorf
2 297	2,5	480,9	156,7	68,2	16,6	32,8	9,5	4,1	1995
664	1,4	422,4	61,7	92,9	19,0	39,2	3,3	4,9	2011 Königsfeld
634	1,4	362,5	53,7	84,7	17,7	30,7	3,0	4,8	1995
1 272	1,5	455,3	115,2	90,5	18,4	41,2	6,3	4,9	2011 Königshain-Wiederau
1 209	1,5	384,1	96,3	79,7	17,0	30,6	5,7	4,7	1995
1 124	1,5	482,2	94,8	84,4	18,1	40,7	5,2	4,7	2011 Kriebstein
1 162	1,6	408,7	85,1	73,2	16,6	29,9	5,1	4,4	1995
4 785	1,9	540,0	387,1	80,9	18,4	43,7	21,0	4,4	2011 Leisnig, Stadt
4 915	2,0	445,4	363,8	74,0	17,0	33,0	21,4	4,4	1995
1 801	1,9	505,0	145,3	80,7	18,2	40,7	8,0	4,4	2011 Leubsdorf
1 795	2,1	428,0	128,6	71,6	16,9	30,7	7,6	4,2	1995

Noch: 1. Gebäude mit Wohnraum und bewohnte Unterkünfte sowie darin befindliche Wohnungen  
am 9. Mai 2011 und 30. September 1995 nach Gemeinden

Kreisfreie Stadt Gemeinde Landkreis Land	Gebäude		Darunter Wohngebäude			Fläche	Gebäude	Ein- wohner	
	insge- samt	darin be- findliche reine Woh- nungen	zusam- men	mit ... Wohnungen					
				1 und 2	3 und mehr				
	absolut					km²	je km²	absolut	
noch: Landkreis Mittelsachsen									
Lichtenau	2011	2 478	3 632	2 420	2 215	205	49	50,5	7 544
	1995	1 958	3 138	1 910	1 683	227	49	39,9	7 201
Lichtenberg/Erzgeb.	2011	730	1 297	691	585	106	33	22,0	2 882
	1995	659	1 208	626	524	102	33	19,9	3 184
Lunzenau, Stadt	2011	1 434	2 599	1 365	1 146	219	28	50,6	4 731
	1995	1 357	2 751	1 308	1 036	272	28	47,8	5 953
Mittweida, Stadt	2011	3 225	9 607	3 031	2 051	980	41	78,1	15 385
	1995	2 913	8 980	2 808	1 749	1 059	41	70,6	17 851
Mochau	2011	840	1 131	825	773	52	39	21,6	2 429
	1995	723	1 076	710	646	64	39	18,6	2 869
Mühlau	2011	682	1 110	658	577	81	8	84,3	2 197
	1995	545	1 014	525	435	90	8	67,4	2 175
Mulda/Sa.	2011	717	1 298	681	583	98	43	16,6	2 693
	1995	704	1 294	671	560	111	43	16,3	3 167
Neuhausen/Erzgeb.	2011	862	1 511	815	693	122	48	17,9	2 906
	1995	816	1 505	775	639	136	48	17,0	3 632
Niederwiesa	2011	1 427	2 552	1 388	1 152	236	16	87,2	5 047
	1995	1 066	2 157	1 038	789	249	16	65,1	4 772
Oberschöna	2011	1 105	1 594	1 077	980	97	44	25,0	3 471
	1995	896	1 474	862	765	97	44	20,3	3 720
Oederan, Stadt	2011	2 233	4 661	2 134	1 717	417	77	28,9	8 570
	1995	1 905	4 380	1 781	1 352	429	77	24,6	9 927
Ostrau	2011	1 230	1 978	1 184	1 053	131	53	23,4	3 925
	1995	1 119	1 903	1 078	927	151	53	21,3	4 787
Penig, Stadt	2011	2 550	5 311	2 436	1 973	463	63	40,3	9 509
	1995	2 378	5 352	2 317	1 777	540	63	37,6	11 501
Rechenberg-Bienenmühle	2011	675	1 160	640	529	111	52	12,9	2 128
	1995	645	1 195	611	494	117	52	12,3	2 797
Reinsberg	2011	1 014	1 488	961	889	72	50	20,4	3 044
	1995	908	1 407	878	789	89	50	18,3	3 413
Rochlitz, Stadt	2011	1 351	3 713	1 267	871	396	24	56,8	6 236
	1995	1 228	3 848	1 179	732	447	24	51,7	8 045
Rossau	2011	1 082	1 791	1 051	898	153	53	20,3	3 628
	1995	919	1 599	896	788	108	53	17,2	3 771
Roßwein, Stadt	2011	2 187	4 709	2 077	1 615	462	44	49,7	7 971
	1995	2 018	4 689	1 945	1 404	541	44	45,9	9 690
Sayda, Stadt	2011	531	929	498	426	72	35	15,1	2 019
	1995	498	893	476	409	67	35	14,2	2 340
Seelitz	2011	665	912	628	594	34	31	21,3	1 884
	1995	612	854	594	562	32	31	19,6	2 125
Striegistal	2011	1 604	2 364	1 543	1 419	124	77	20,8	4 978
	1995	1 510	2 478	1 457	1 300	157	77	19,6	5 953
Taura	2011	749	1 340	725	610	115	11	67,4	2 487
	1995	708	1 319	685	552	133	11	63,7	2 841
Waldheim, Stadt	2011	2 148	5 298	2 045	1 486	559	42	51,6	9 366
	1995	1 923	5 007	1 857	1 236	621	42	46,2	10 678p
Wechselburg	2011	643	1 023	615	548	67	26	25,1	1 990
	1995	600	990	586	512	74	26	23,4	2 323

Reine Wohnungen in Wohngebäuden			Wohnfläche				Räume		Kreisfreie Stadt Gemeinde Landkreis Land
insgesamt	je Gebäude	je 1 000 Einwohner	insgesamt	je Wohnung	je Raum	je Einwohner	insgesamt	je Wohnung	
absolut			1 000 m <sup>2</sup>	m <sup>2</sup>			1 000	absolut	
3 555	1,5	471,2	318,6	89,6	19,1	42,2	16,7	4,7	2011 Lichtenau
3 081	1,6	427,9	227,3	73,8	16,9	31,6	13,5	4,4	1995
1 223	1,8	424,4	100,8	82,4	18,3	35,0	5,5	4,5	2011 Lichtenberg/Erzgeb.
1 155	1,8	362,8	84,0	72,7	16,4	26,4	5,1	4,4	1995
2 466	1,8	521,2	191,3	77,6	18,0	40,4	10,6	4,3	2011 Lunzenau, Stadt
2 653	2,0	445,7	179,1	67,5	16,5	30,1	10,8	4,1	1995
8 997	3,0	584,8	612,8	68,1	17,7	39,8	34,5	3,8	2011 Mittweida, Stadt
8 441	3,0	472,9	545,9	64,7	16,0	30,6	34,1	4,0	1995
1 103	1,3	454,1	105,7	95,8	18,8	43,5	5,6	5,1	2011 Mochau
1 058	1,5	368,8	87,5	82,7	17,2	30,5	5,1	4,8	1995
1 074	1,6	488,8	91,2	84,9	18,7	41,5	4,9	4,5	2011 Mühlau
978	1,9	449,7	69,5	71,1	16,9	32,0	4,1	4,2	1995
1 234	1,8	458,2	99,9	81,0	18,2	37,1	5,5	4,5	2011 Mulda/Sa.
1 240	1,8	391,5	90,4	72,9	16,4	28,5	5,5	4,5	1995
1 434	1,8	493,5	112,6	78,5	17,7	38,7	6,4	4,4	2011 Neuhausen/Erzgeb.
1 444	1,9	397,6	104,8	72,6	16,6	28,9	6,3	4,4	1995
2 460	1,8	487,4	208,9	84,9	19,0	41,4	11,0	4,5	2011 Niederwiesa
2 109	2,0	442,0	152,7	72,4	17,0	32,0	9,0	4,3	1995
1 545	1,4	445,1	145,7	94,3	18,7	42,0	7,8	5,0	2011 Oberschöna
1 413	1,6	379,8	111,0	78,6	17,2	29,8	6,5	4,6	1995
4 455	2,1	519,8	343,6	77,1	18,1	40,1	18,9	4,3	2011 Oederan, Stadt
3 943	2,2	397,2	272,1	69,0	16,1	27,4	16,9	4,3	1995
1 893	1,6	482,3	162,7	85,9	18,5	41,4	8,8	4,6	2011 Ostrau
1 849	1,7	386,3	144,1	77,9	17,1	30,1	8,4	4,6	1995
5 101	2,1	536,4	387,9	76,0	18,9	40,8	20,5	4,0	2011 Penig, Stadt
5 247	2,3	456,2	364,4	69,5	16,5	31,7	22,1	4,2	1995
1 105	1,7	519,3	86,4	78,2	17,4	40,6	5,0	4,5	2011 Rechenberg-Bienenmühle
1 130	1,8	404,0	81,9	72,4	16,7	29,3	4,9	4,3	1995
1 407	1,5	462,2	127,3	90,5	18,6	41,8	6,8	4,9	2011 Reinsberg
1 364	1,6	399,6	109,5	80,3	17,1	32,1	6,4	4,7	1995
3 496	2,8	560,6	248,7	71,1	17,8	39,9	14,0	4,0	2011 Rochlitz, Stadt
3 740	3,2	464,9	243,7	65,2	16,9	30,3	14,4	3,9	1995
1 739	1,7	479,3	149,1	85,7	18,7	41,1	8,0	4,6	2011 Rossau
1 564	1,7	414,7	118,7	75,9	16,8	31,5	7,1	4,5	1995
4 425	2,1	555,1	335,3	75,8	18,7	42,1	17,9	4,0	2011 Roßwein, Stadt
4 575	2,4	472,1	305,9	66,9	16,5	31,6	18,5	4,1	1995
881	1,8	436,4	72,0	81,7	18,0	35,7	4,0	4,5	2011 Sayda, Stadt
864	1,8	369,2	65,1	75,4	17,0	27,8	3,8	4,4	1995
858	1,4	455,4	78,5	91,5	18,3	41,7	4,3	5,0	2011 Seelitz
834	1,4	392,5	68,9	82,6	17,4	32,4	4,0	4,8	1995
2 290	1,5	460,0	201,1	87,8	18,2	40,4	11,1	4,8	2011 Striegistal
2 383	1,6	400,3	182,3	76,5	17,0	30,6	10,7	4,5	1995
1 271	1,8	511,1	101,6	79,9	18,4	40,8	5,5	4,3	2011 Taura
1 276	1,9	449,1	91,0	71,4	17,1	32,0	5,3	4,2	1995
5 072	2,5	541,5	377,4	74,4	18,4	40,3	20,6	4,1	2011 Waldheim, Stadt
4 887	2,6	457,7p	325,1	66,5	16,7	30,4p	19,5	4,0	1995
979	1,6	492,0	83,8	85,6	18,2	42,1	4,6	4,7	2011 Wechselburg
967	1,7	416,3	75,6	78,2	16,9	32,6	4,5	4,6	1995

Noch: 1. Gebäude mit Wohnraum und bewohnte Unterkünfte sowie darin befindliche Wohnungen  
am 9. Mai 2011 und 30. September 1995 nach Gemeinden

Kreisfreie Stadt Gemeinde Landkreis Land	Gebäude		Darunter Wohngebäude			Fläche	Gebäude	Ein- wohner	
	insge- samt	darin be- findliche reine Woh- nungen	zusam- men	mit ... Wohnungen					
				1 und 2	3 und mehr				
	absolut						km <sup>2</sup>	je km <sup>2</sup>	absolut
noch: Landkreis Mittelsachsen									
Weißenborn/Erzgeb.	2011	627	1 311	608	475	133	23	27,9	2 624
	1995	518	1 214	496	356	140	23	23,0	2 741
Zettlitz	2011	283	408	271	259	12	16	18,1	785
	1995	277	424	272	253	19	16	17,7	984
Zschaitz-Ottewig	2011	476	687	464	433	31	18	26,1	1 367
	1995	397	608	384	359	25	18	21,8	1 419
<b>Zusammen</b>	<b>2011</b>	<b>79 781</b>	<b>179 404</b>	<b>76 214</b>	<b>60 099</b>	<b>16 115</b>	<b>2 113</b>	<b>37,8</b>	<b>322 077</b>
	<b>1995</b>	<b>70 910</b>	<b>173 199</b>	<b>68 353</b>	<b>50 735</b>	<b>17 618</b>	<b>2 113</b>	<b>33,6</b>	<b>376 822</b>
<b>Vogtlandkreis</b>									
Adorf/Vogtl., Stadt	2011	1 526	3 219	1 454	1 148	306	43	35,7	5 334
	1995	1 480	3 337	1 429	1 055	374	43	34,6	6 730
Auerbach/Vogtl., Stadt	2011	4 292	11 430	4 061	2 985	1 076	55	77,5	19 604
	1995	3 826	11 415	3 679	2 431	1 248	55	69,1	24 299
Bad Brambach	2011	808	1 148	755	687	68	44	18,4	2 091
	1995	811	1 219	781	697	84	44	18,5	2 450
Bad Elster, Stadt	2011	1 036	2 458	957	762	195	20	52,5	3 761
	1995	947	2 260	884	710	174	20	48,0	4 588
Bergen	2011	363	570	357	323	34	8	43,7	1 054
	1995	325	566	314	263	51	8	39,1	1 140
Bösenbrunn	2011	428	572	421	399	22	34	12,5	1 256
	1995	394	530	386	367	19	34	11,5	1 357
Eichigt	2011	481	631	475	451	24	33	14,7	1 298
	1995	453	631	446	429	17	33	13,9	1 490
Ellefeld	2011	792	1 612	746	567	179	5	174,0	2 792
	1995	711	1 722	688	470	218	5	156,2	3 317
Elsterberg, Stadt	2011	1 192	2 743	1 119	854	265	25	47,5	4 466
	1995	1 099	2 781	1 059	727	332	25	43,8	5 675
Erlbach	2011	607	886	588	517	71	22	27,9	1 729
	1995	586	952	567	481	86	22	27,0	2 122
Falkenstein/Vogtl., Stadt	2011	2 213	5 525	2 100	1 387	713	31	71,3	8 652
	1995	2 056	5 617	1 993	1 163	830	31	66,2	10 421
Grünbach, Höhenluftkurort	2011	580	864	556	517	39	28	21,1	1 810
	1995	531	922	510	449	61	28	19,3	1 964
Heinsdorfergrund	2011	680	1 030	664	613	51	22	31,0	2 185
	1995	496	801	482	438	44	22	22,6	2 126
Klingenthal, Stadt	2011	2 732	5 783	2 603	2 128	475	50	54,2	9 386
	1995	2 717	6 253	2 618	1 994	624	50	53,9	12 915
Lengenfeld, Stadt	2011	2 231	4 179	2 110	1 766	344	47	47,3	7 597
	1995	1 912	3 904	1 853	1 463	390	47	40,5	8 992
Limbach	2011	529	758	508	473	35	14	37,3	1 526
	1995	480	754	463	410	53	14	33,9	1 595
Markneukirchen, Stadt	2011	1 799	3 788	1 670	1 269	401	47	38,0	6 486
	1995	1 724	3 877	1 656	1 159	497	47	36,4	7 818
Mühlental	2011	516	660	495	474	21	40	13,0	1 389
	1995	490	633	463	451	12	40	12,4	1 608
Muldenhammer	2011	1 100	1 845	1 048	921	127	56	19,6	3 346
	1995	1 041	1 975	1 004	859	145	56	18,6	4 434

Reine Wohnungen in Wohngebäuden			Wohnfläche				Räume		Kreisfreie Stadt Gemeinde Landkreis Land
insgesamt	je Gebäude	je 1 000 Einwohner	insgesamt	je Wohnung	je Raum	je Einwohner	insgesamt	je Wohnung	
absolut			1 000 m <sup>2</sup>	m <sup>2</sup>			1 000	absolut	
1 283	2,1	488,9	103,5	80,7	18,1	39,4	5,7	4,4	2011 Weißenborn/Erzgeb.
1 173	2,4	427,9	81,1	69,2	16,3	29,6	5,0	4,2	1995
392	1,4	499,4	34,8	88,7	18,1	44,3	1,9	4,9	2011 Zettlitz
418	1,5	424,8	34,5	82,6	17,2	35,1	2,0	4,8	1995
675	1,5	493,8	61,8	91,5	19,0	45,2	3,3	4,8	2011 Zschaitz-Ottewig
589	1,5	415,1	47,2	80,2	17,4	33,3	2,7	4,6	1995
<b>171 275</b>	<b>2,2</b>	<b>531,8</b>	<b>13 015,8</b>	<b>76,0</b>	<b>18,3</b>	<b>40,4</b>	<b>710,6</b>	<b>4,1</b>	<b>2011 Zusammen</b>
<b>167 134</b>	<b>2,4</b>	<b>443,5</b>	<b>11 404,9</b>	<b>68,2</b>	<b>16,6</b>	<b>30,3</b>	<b>688,3</b>	<b>4,1</b>	<b>1995</b>
3 058	2,1	573,3	226,3	74,0	18,1	42,4	12,5	4,1	2011 Adorf/Vogtl., Stadt
3 263	2,3	484,8	212,6	65,2	16,7	31,6	12,7	3,9	1995
10 923	2,7	557,2	825,3	75,6	19,4	42,1	42,6	3,9	2011 Auerbach/Vogtl., Stadt
11 073	3,0	455,7	769,3	69,5	17,4	31,7	44,2	4,0	1995
1 076	1,4	514,6	93,2	86,6	18,7	44,6	5,0	4,6	2011 Bad Brambach
1 178	1,5	480,8	86,8	73,7	17,4	35,4	5,0	4,2	1995
2 290	2,4	608,9	162,9	71,1	18,1	43,3	9,0	3,9	2011 Bad Elster, Stadt
2 128	2,4	463,8	141,0	66,2	17,0	30,7	8,3	3,9	1995
550	1,5	521,8	47,5	86,4	19,0	45,1	2,5	4,5	2011 Bergen
548	1,7	480,7	41,0	74,9	17,4	36,0	2,4	4,3	1995
565	1,3	449,8	50,9	90,0	18,8	40,5	2,7	4,8	2011 Bösenbrunn
519	1,3	382,5	40,0	77,1	17,5	29,5	2,3	4,4	1995
616	1,3	474,6	56,4	91,6	19,0	43,5	3,0	4,8	2011 Eichigt
621	1,4	416,8	48,4	77,9	17,5	32,5	2,8	4,5	1995
1 540	2,1	551,6	119,6	77,7	18,7	42,8	6,4	4,1	2011 Ellefeld
1 622	2,4	489,0	110,0	67,8	17,3	33,2	6,4	3,9	1995
2 495	2,2	558,7	188,5	75,6	18,1	42,2	10,4	4,2	2011 Elsterberg, Stadt
2 596	2,5	457,4	173,1	66,7	16,8	30,5	10,3	4,0	1995
858	1,5	496,2	70,7	82,3	18,1	40,9	3,9	4,5	2011 Erlbach
925	1,6	435,9	63,4	68,5	16,4	29,9	3,9	4,2	1995
5 241	2,5	605,8	387,5	73,9	18,4	44,8	21,1	4,0	2011 Falkenstein/Vogtl., Stadt
5 499	2,8	527,7	371,1	67,5	16,9	35,6	22,0	4,0	1995
821	1,5	453,6	72,1	87,9	19,3	39,9	3,7	4,6	2011 Grünbach, Höhenluftkurort
868	1,7	442,0	62,2	71,7	17,2	31,7	3,6	4,2	1995
1 008	1,5	461,3	89,8	89,1	19,4	41,1	4,6	4,6	2011 Heinsdorfergrund
779	1,6	366,4	60,5	77,6	17,8	28,4	3,4	4,4	1995
5 490	2,1	584,9	408,1	74,3	17,6	43,5	23,1	4,2	2011 Klingenthal, Stadt
6 064	2,3	469,5	408,7	67,4	16,7	31,6	24,5	4,0	1995
3 926	1,9	516,8	312,5	79,6	18,4	41,1	16,9	4,3	2011 Lengenfeld, Stadt
3 780	2,0	420,4	264,0	69,9	16,9	29,4	15,6	4,1	1995
722	1,4	473,1	62,2	86,2	18,5	40,8	3,4	4,7	2011 Limbach
730	1,6	457,7	53,0	72,6	17,1	33,2	3,1	4,2	1995
3 515	2,1	541,9	267,2	76,0	18,2	41,2	14,7	4,2	2011 Markneukirchen, Stadt
3 755	2,3	480,3	256,5	68,3	17,3	32,8	14,8	4,0	1995
642	1,3	462,2	59,6	92,8	19,4	42,9	3,1	4,8	2011 Mühlental
600	1,3	373,1	47,5	79,1	17,8	29,5	2,7	4,4	1995
1 761	1,7	526,3	142,1	80,7	17,9	42,5	7,9	4,5	2011 Muldenhammer
1 912	1,9	431,2	134,7	70,4	16,7	30,4	8,1	4,2	1995

Noch: 1. Gebäude mit Wohnraum und bewohnte Unterkünfte sowie darin befindliche Wohnungen  
am 9. Mai 2011 und 30. September 1995 nach Gemeinden

Kreisfreie Stadt Gemeinde Landkreis Land	Gebäude		Darunter Wohngebäude			Fläche	Gebäude	Ein- wohner	
	insge- samt	darin be- findliche reine Woh- nungen	zusam- men	mit ... Wohnungen					
				1 und 2	3 und mehr				
	absolut						km <sup>2</sup>	je km <sup>2</sup>	absolut
noch: Vogtlandkreis									
Mylau, Stadt	2011	830	1 837	802	562	240	5	175,6	2 773
	1995	820	2 020	794	481	313	5	173,5	3 642
Netzschkau, Stadt	2011	1 244	2 501	1 175	899	276	13	99,4	4 174
	1995	1 184	2 614	1 154	803	351	13	94,6	4 972
Neuensalz	2011	750	1 116	732	669	63	33	22,4	2 279
	1995	623	934	601	560	41	33	18,6	2 292
Neumark	2011	933	1 664	906	786	120	17	53,8	3 047
	1995	772	1 428	751	626	125	17	44,5	3 233
Neustadt/Vogtl.	2011	341	527	332	306	26	13	26,3	1 032
	1995	266	468	261	227	34	13	20,5	1 172
Oelsnitz/Vogtl., Stadt	2011	2 829	6 687	2 648	1 969	679	54	52,8	11 208
	1995	2 680	6 705	2 562	1 737	825	54	50,0	13 023
Pausa-Mühltruff, Stadt	2011	1 775	2 909	1 681	1 495	186	64	27,6	5 346
	1995	1 665	2 873	1 599	1 375	224	64	25,9	6 453
Plauen, Stadt	2011	11 105	42 210	10 658	6 581	4 077	102	108,8	64 468
	1995	9 832	42 945	9 505	4 962	4 543	102	96,3	73 327
Pöhl	2011	780	1 392	756	662	94	37	21,3	2 614
	1995	624	1 144	606	525	81	37	17,1	2 941
Reichenbach im Vogtland, Stadt	2011	4 185	13 037	3 929	2 498	1 431	30	140,8	19 626
	1995	3 997	13 337	3 866	2 190	1 676	30	134,5	25 038
Reuth	2011	343	469	334	318	16	31	11,2	1 035
	1995	292	416	277	261	16	31	9,5	1 045
Rodewisch, Stadt	2011	1 798	3 925	1 735	1 341	394	27	66,9	6 845
	1995	1 677	4 049	1 618	1 139	479	27	62,4	8 386
Rosenbach/Vogtl.	2011	1 410	2 309	1 346	1 215	131	67	20,9	4 437
	1995	1 245	2 155	1 207	1 068	139	67	18,5	5 024
Schöneck/Vogtl., Stadt	2011	943	1 936	903	743	160	55	17,2	3 441
	1995	879	1 905	841	672	169	55	16,0	3 990
Steinberg	2011	840	1 456	797	700	97	20	41,1	2 942
	1995	751	1 431	719	601	118	20	36,8	3 312
Theuma	2011	358	506	352	333	19	10	36,5	1 056
	1995	292	446	284	264	20	10	29,7	1 015
Tirpersdorf	2011	527	708	515	488	27	19	27,1	1 440
	1995	473	681	468	439	29	19	24,3	1 629
Treuen, Stadt	2011	2 297	4 519	2 188	1 752	436	44	52,5	8 419
	1995	2 065	4 475	2 003	1 476	527	44	47,2	9 365
Triebel/Vogtl.	2011	468	663	462	434	28	43	10,9	1 341
	1995	462	672	448	419	29	43	10,7	1 725
Weischlitz	2011	1 659	2 712	1 603	1 435	168	91	18,2	5 201
	1995	1 447	2 522	1 404	1 220	184	91	15,9	5 865
Werda	2011	547	788	521	497	24	14	40,3	1 567
	1995	512	797	497	460	37	14	37,7	1 786
<b>Zusammen</b>	<b>2011</b>	<b>59 867</b>	<b>143 572</b>	<b>57 062</b>	<b>43 924</b>	<b>13 138</b>	<b>1 412</b>	<b>42,4</b>	<b>240 053</b>
	<b>1995</b>	<b>54 637</b>	<b>144 166</b>	<b>52 740</b>	<b>37 521</b>	<b>15 219</b>	<b>1 412</b>	<b>38,7</b>	<b>284 276</b>
<b>Landkreis Zwickau</b>									
Bernsdorf	2011	738	1 149	717	645	72	15	49,0	2 403
	1995	643	1 108	630	543	87	15	42,7	2 475



Reine Wohnungen in Wohngebäuden			Wohnfläche				Räume		Kreisfreie Stadt Gemeinde Landkreis Land
insgesamt	je Gebäude	je 1 000 Einwohner	insgesamt	je Wohnung	je Raum	je Einwohner	insgesamt	je Wohnung	
absolut			1 000 m <sup>2</sup>	m <sup>2</sup>			1 000	absolut	
1 770	2,2	638,3	131,0	74,0	18,4	47,2	7,1	4,0	2011 Mylau, Stadt
1 969	2,5	540,6	128,1	65,1	16,3	35,2	7,9	4,0	1995
2 359	2,0	565,2	178,6	75,7	18,3	42,8	9,8	4,1	2011 Netzschkau, Stadt
2 557	2,2	514,3	169,3	66,2	16,6	34,0	10,2	4,0	1995
1 086	1,5	476,5	96,0	88,4	19,0	42,1	5,0	4,6	2011 Neuensalz
905	1,5	394,9	71,4	78,9	17,8	31,2	4,0	4,4	1995
1 610	1,8	528,4	132,9	82,5	19,1	43,6	7,0	4,3	2011 Neumark
1 394	1,9	431,2	101,3	72,7	17,7	31,3	5,7	4,1	1995
512	1,5	496,1	43,7	85,4	19,5	42,4	2,2	4,4	2011 Neustadt/Vogtl.
459	1,8	391,6	33,1	72,2	17,6	28,3	1,9	4,1	1995
6 188	2,3	552,1	456,2	73,7	18,1	40,7	25,2	4,1	2011 Oelsnitz/Vogtl., Stadt
6 485	2,5	498,0	425,7	65,6	17,0	32,7	25,1	3,9	1995
2 745	1,6	513,5	226,0	82,3	18,2	42,3	12,4	4,5	2011 Pausa-Mühltruff, Stadt
2 778	1,7	430,5	206,5	74,3	17,2	32,0	12,0	4,3	1995
40 931	3,8	634,9	2 822,4	69,0	19,8	43,8	142,6	3,5	2011 Plauen, Stadt
42 030	4,4	573,2	2 563,0	61,0	16,7	35,0	153,4	3,6	1995
1 356	1,8	518,7	115,3	85,0	19,1	44,1	6,0	4,5	2011 Pöhl
1 123	1,9	381,8	83,5	74,4	17,7	28,4	4,7	4,2	1995
12 458	3,2	634,8	845,5	67,9	17,8	43,1	47,5	3,8	2011 Reichenbach im Vogtland, Stadt
13 083	3,4	522,5	810,4	61,9	16,3	32,4	49,7	3,8	1995
453	1,4	437,7	42,2	93,2	17,9	40,8	2,4	5,2	2011 Reuth
400	1,4	382,8	33,3	83,2	17,4	31,9	1,9	4,8	1995
3 805	2,2	555,9	291,0	76,5	18,1	42,5	16,1	4,2	2011 Rodewisch, Stadt
3 935	2,4	469,2	274,6	69,8	17,0	32,7	16,2	4,1	1995
2 225	1,7	501,5	196,6	88,4	19,4	44,3	10,1	4,6	2011 Rosenbach/Vogtl.
2 102	1,7	418,4	159,8	76,0	17,4	31,8	9,2	4,4	1995
1 860	2,1	540,5	139,8	75,2	18,2	40,6	7,7	4,1	2011 Schöneck/Vogtl., Stadt
1 841	2,2	461,4	122,4	66,5	16,9	30,7	7,2	3,9	1995
1 389	1,7	472,1	112,0	80,7	18,4	38,1	6,1	4,4	2011 Steinberg
1 381	1,9	417,0	99,2	71,9	17,1	30,0	5,8	4,2	1995
497	1,4	470,6	46,0	92,5	19,0	43,5	2,4	4,9	2011 Theuma
437	1,5	430,5	33,2	75,9	17,0	32,7	2,0	4,5	1995
696	1,4	483,3	63,3	91,0	18,8	44,0	3,4	4,8	2011 Tirpersdorf
676	1,4	415,0	53,3	78,8	17,9	32,7	3,0	4,4	1995
4 293	2,0	509,9	348,0	81,1	18,8	41,3	18,5	4,3	2011 Treuen, Stadt
4 380	2,2	467,7	317,4	72,5	17,6	33,9	18,0	4,1	1995
657	1,4	489,9	57,0	86,8	18,4	42,5	3,1	4,7	2011 Triebel/Vogtl.
655	1,5	379,7	49,0	74,8	16,9	28,4	2,9	4,4	1995
2 619	1,6	503,6	224,8	85,8	19,3	43,2	11,6	4,4	2011 Weischlitz
2 460	1,8	419,4	183,1	74,4	17,3	31,2	10,6	4,3	1995
750	1,4	478,6	66,4	88,5	18,9	42,4	3,5	4,7	2011 Werda
774	1,6	433,4	58,5	75,6	17,3	32,8	3,4	4,4	1995
<b>137 356</b>	<b>2,4</b>	<b>572,2</b>	<b>10 277,2</b>	<b>74,8</b>	<b>18,8</b>	<b>42,8</b>	<b>546,2</b>	<b>4,0</b>	<b>2011 Zusammen</b>
<b>140 284</b>	<b>2,7</b>	<b>493,5</b>	<b>9 319,8</b>	<b>66,4</b>	<b>16,9</b>	<b>32,8</b>	<b>550,7</b>	<b>3,9</b>	<b>1995</b>
1 122	1,6	466,9	98,3	87,7	19,1	40,9	5,1	4,6	2011 Bernsdorf
1 089	1,7	440,0	81,0	74,4	17,4	32,7	4,7	4,3	1995

Noch: 1. Gebäude mit Wohnraum und bewohnte Unterkünfte sowie darin befindliche Wohnungen  
am 9. Mai 2011 und 30. September 1995 nach Gemeinden

Kreisfreie Stadt Gemeinde Landkreis Land	Gebäude		Darunter Wohngebäude			Fläche km <sup>2</sup>	Gebäude je km <sup>2</sup>	Ein- wohner absolut	
	insge- samt	darin be- findliche reine Woh- nungen	zusam- men	mit ... Wohnungen					
				1 und 2	3 und mehr				
	absolut								km <sup>2</sup>
noch: Landkreis Zwickau									
Callenberg	2011	1 635	2 550	1 575	1 433	142	40	41,1	5 274
	1995	1 420	2 391	1 383	1 228	155	40	35,7	5 560
Crimmitschau, Stadt	2011	4 745	12 710	4 510	3 090	1 420	61	77,7	20 078
	1995	4 356	12 873	4 229	2 460	1 769	61	71,4	24 445
Crinitzberg	2011	574	1 024	538	473	65	19	30,5	2 085
	1995	535	1 023	516	429	87	19	28,4	2 431
Dennheritz	2011	446	679	434	399	35	13	33,4	1 388
	1995	376	639	371	340	31	13	28,2	1 480
Fraureuth	2011	1 352	2 866	1 321	1 063	258	23	59,9	5 329
	1995	1 109	2 794	1 079	754	325	23	49,1	5 821
Gersdorf	2011	1 098	2 265	1 057	793	264	10	113,3	4 235
	1995	926	2 254	905	587	318	10	95,5	4 978
Glauchau, Stadt	2011	5 454	14 076	5 213	3 712	1 501	51	105,9	23 578
	1995	5 103	14 244	4 943	3 246	1 697	51	99,1	28 110
Hartenstein, Stadt	2011	1 234	2 330	1 187	996	191	37	33,6	4 816
	1995	1 080	2 205	1 054	824	230	37	29,4	5 208
Hartmannsdorf b. Kirchberg	2011	371	629	354	311	43	27	13,7	1 398
	1995	301	565	291	249	42	27	11,1	1 352
Hirschfeld	2011	372	585	353	319	34	19	19,5	1 220
	1995	330	565	326	286	40	19	17,3	1 316
Hohenstein-Ernstthal, Stadt	2011	3 161	8 810	2 954	2 043	911	18	172,4	15 476
	1995	2 710	8 562	2 587	1 587	1 000	18	147,8	17 581
Kirchberg, Stadt	2011	2 105	4 677	1 997	1 620	377	40	53,2	8 737
	1995	2 003	5 150	1 934	1 422	512	40	50,6	11 138
Langenbernsdorf	2011	1 227	1 692	1 193	1 132	61	36	33,7	3 755
	1995	1 078	1 540	1 053	990	63	36	29,6	3 953
Langenweißbach	2011	763	1 365	738	635	103	23	33,6	2 641
	1995	698	1 395	679	545	134	23	30,8	3 139
Lichtenstein/Sa., Stadt	2011	2 629	7 064	2 512	1 766	746	15	169,8	12 393
	1995	2 321	6 956	2 239	1 422	817	15	149,9	14 431
Lichtentanne	2011	1 796	3 387	1 742	1 438	304	27	65,7	6 680
	1995	1 583	3 293	1 548	1 189	359	27	57,9	7 033
Limbach-Oberfrohna, Stadt	2011	5 309	14 470	5 063	3 603	1 460	50	105,8	24 721
	1995	4 663	14 411	4 459	2 785	1 674	50	92,9	27 373
Meerane, Stadt	2011	3 586	9 580	3 407	2 391	1 016	20	181,4	15 521
	1995	3 451	9 903	3 333	2 163	1 170	20	174,6	19 694
Mülsen	2011	3 154	6 096	3 061	2 605	456	50	63,5	11 914
	1995	2 672	5 811	2 610	2 109	501	50	53,8	13 242
Neukirchen/Pleiße	2011	1 078	2 234	1 040	805	235	17	64,0	4 198
	1995	841	1 865	812	585	227	17	49,9	4 088
Niederfrohna	2011	749	1 190	734	655	79	10	74,2	2 347
	1995	608	1 103	601	494	107	10	60,2	2 347
Oberlungwitz, Stadt	2011	1 501	3 369	1 431	1 130	301	15	102,3	6 195
	1995	1 346	3 353	1 301	945	356	15	91,7	7 264
Oberwiera	2011	362	514	350	330	20	14	25,3	1 107
	1995	331	482	328	309	19	14	23,1	1 262
Reinsdorf	2011	1 937	4 238	1 878	1 408	470	21	91,5	8 019
	1995	1 605	4 089	1 570	1 056	514	21	75,8	8 231

Reine Wohnungen in Wohngebäuden			Wohnfläche				Räume		Kreisfreie Stadt Gemeinde Landkreis Land
insgesamt	je Gebäude	je 1 000 Einwohner	insgesamt	je Wohnung	je Raum	je Einwohner	insgesamt	je Wohnung	
absolut			1 000 m <sup>2</sup>	m <sup>2</sup>			1 000	absolut	
2 445	1,6	463,6	209,1	85,5	18,5	39,7	11,3	4,6	2011 Callenberg
2 342	1,7	421,2	168,6	72,0	16,8	30,3	10,0	4,3	1995
12 045	2,7	599,9	884,9	73,5	18,6	44,1	47,6	4,0	2011 Crimmitschau, Stadt
12 638	3,0	517,0	825,3	65,3	15,8	33,8	52,1	4,1	1995
923	1,7	442,7	76,1	82,5	18,5	36,5	4,1	4,5	2011 Crinitzberg
937	1,8	385,4	67,8	72,4	16,8	27,9	4,0	4,3	1995
658	1,5	474,1	57,7	87,7	18,9	41,6	3,0	4,6	2011 Dennheritz
633	1,7	427,7	47,3	74,7	17,4	32,0	2,7	4,3	1995
2 802	2,1	525,8	221,4	79,0	18,4	41,6	12,0	4,3	2011 Fraureuth
2 730	2,5	469,0	185,9	68,1	16,8	31,9	11,1	4,1	1995
2 176	2,1	513,8	173,2	79,6	18,6	40,9	9,3	4,3	2011 Gersdorf
2 211	2,4	444,2	151,0	68,3	16,7	30,3	9,0	4,1	1995
13 575	2,6	575,7	986,1	72,6	18,6	41,8	52,9	3,9	2011 Glauchau, Stadt
13 718	2,8	488,0	908,4	66,2	17,0	32,3	53,5	3,9	1995
2 252	1,9	467,6	182,7	81,1	18,7	37,9	9,7	4,3	2011 Hartenstein, Stadt
2 122	2,0	407,5	150,0	70,7	16,8	28,8	8,9	4,2	1995
590	1,7	422,0	49,8	84,4	18,5	35,6	2,7	4,6	2011 Hartmannsdorf b. Kirchberg
548	1,9	405,3	39,7	72,4	16,9	29,3	2,3	4,3	1995
553	1,6	453,3	47,7	86,2	18,9	39,1	2,5	4,6	2011 Hirschfeld
560	1,7	425,5	40,8	72,8	17,2	31,0	2,4	4,2	1995
8 362	2,8	540,3	597,6	71,5	19,6	38,6	30,5	3,6	2011 Hohenstein-Ernstthal, Stadt
8 274	3,2	470,6	531,9	64,3	16,6	30,3	32,0	3,9	1995
4 446	2,2	508,9	336,2	75,6	18,6	38,5	18,1	4,1	2011 Kirchberg, Stadt
5 031	2,6	451,7	327,4	65,1	16,6	29,4	19,7	3,9	1995
1 643	1,4	437,5	153,0	93,1	18,9	40,7	8,1	4,9	2011 Langenbernsdorf
1 511	1,4	382,2	128,7	85,2	18,2	32,6	7,1	4,7	1995
1 315	1,8	497,9	108,5	82,5	18,2	41,1	6,0	4,5	2011 Langenweißbach
1 367	2,0	435,5	97,1	71,0	16,6	30,9	5,9	4,3	1995
6 777	2,7	546,8	477,2	70,4	19,4	38,5	24,7	3,6	2011 Lichtenstein/Sa., Stadt
6 733	3,0	466,6	428,5	63,6	16,3	29,7	26,3	3,9	1995
3 296	1,9	493,4	275,1	83,5	19,1	41,2	14,4	4,4	2011 Lichtentanne
3 238	2,1	460,4	233,0	72,0	17,1	33,1	13,6	4,2	1995
13 818	2,7	559,0	1 020,6	73,9	19,3	41,3	52,9	3,8	2011 Limbach-Oberfrohna, Stadt
13 730	3,1	501,6	888,0	64,7	16,7	32,4	53,0	3,9	1995
9 191	2,7	592,2	653,8	71,1	19,5	42,1	33,5	3,6	2011 Meerane, Stadt
9 671	2,9	491,1	632,3	65,4	16,7	32,1	37,8	3,9	1995
5 927	1,9	497,5	478,6	80,7	18,3	40,2	26,1	4,4	2011 Mülsen
5 725	2,2	432,3	397,8	69,5	16,3	30,0	24,4	4,3	1995
2 150	2,1	512,1	170,7	79,4	19,0	40,7	9,0	4,2	2011 Neukirchen/Pleiße
1 813	2,2	443,5	126,7	69,9	17,1	31,0	7,4	4,1	1995
1 157	1,6	493,0	98,8	85,4	18,8	42,1	5,3	4,5	2011 Niederfrohna
1 096	1,8	467,0	76,8	70,1	16,5	32,7	4,6	4,2	1995
3 200	2,2	516,5	245,2	76,6	19,1	39,6	12,8	4,0	2011 Oberlungwitz, Stadt
3 191	2,5	439,3	218,9	68,6	16,6	30,1	13,2	4,1	1995
496	1,4	448,1	45,6	91,8	18,5	41,1	2,5	5,0	2011 Oberwiera
477	1,5	378,0	40,8	85,5	17,7	32,3	2,3	4,8	1995
4 107	2,2	512,2	326,8	79,6	18,9	40,8	17,3	4,2	2011 Reinsdorf
3 979	2,5	483,4	270,5	68,0	17,0	32,9	16,0	4,0	1995

Noch: 1. Gebäude mit Wohnraum und bewohnte Unterkünfte sowie darin befindliche Wohnungen  
am 9. Mai 2011 und 30. September 1995 nach Gemeinden

Kreisfreie Stadt Gemeinde Landkreis Land	Gebäude		Darunter Wohngebäude			Fläche km <sup>2</sup>	Gebäude je km <sup>2</sup>	Ein- wohner absolut	
	insge- samt	darin be- findliche reine Woh- nungen	zusam- men	mit ... Wohnungen					
				1 und 2	3 und mehr				
	absolut								km <sup>2</sup>
noch: Landkreis Zwickau									
Remse	2011	542	957	524	450	74	15	36,6	1 740
	1995	473	849	456	393	63	15	32,0	1 962
Schönberg	2011	295	427	285	263	22	15	19,1	961
	1995	253	381	249	232	17	15	16,4	962
St. Egidien	2011	880	1 837	838	690	148	21	41,4	3 472
	1995	739	1 701	720	560	160	21	34,8	3 848
Waldenburg, Stadt	2011	1 285	2 265	1 236	1 061	175	25	51,3	4 256
	1995	1 181	2 254	1 144	953	191	25	47,1	4 797
Werdau, Stadt	2011	5 038	13 730	4 801	3 401	1 400	66	76,8	21 712
	1995	4 515	13 889	4 352	2 710	1 642	66	68,8	26 984
Wildenfels, Stadt	2011	1 102	1 974	1 059	909	150	21	53,3	3 855
	1995	1 012	1 970	989	797	192	21	49,0	4 240
Wilkau-Haßlau, Stadt	2011	2 071	6 662	1 974	1 195	779	13	162,9	10 635
	1995	1 843	6 678	1 794	924	870	13	145,0	12 899
Zwickau, Stadt	2011	14 666	57 431	14 033	8 001	6 032	103	143,0	93 081
	1995	13 512	61 569	13 085	6 307	6 778	103	131,8	112 213
<b>Zusammen</b>	<b>2011</b>	<b>73 255</b>	<b>194 832</b>	<b>70 109</b>	<b>50 765</b>	<b>19 344</b>	<b>949</b>	<b>77,2</b>	<b>335 220</b>
	<b>1995</b>	<b>65 617</b>	<b>197 865</b>	<b>63 570</b>	<b>41 423</b>	<b>22 147</b>	<b>949</b>	<b>69,1</b>	<b>391 857</b>
<b>Landkreis Bautzen</b>									
Arnsdorf	2011	1 227	2 247	1 179	1 005	174	36	34,3	4 756
	1995	986	2 064	941	771	170	36	27,5	5 230
Bautzen, Stadt	2011	6 263	23 069	5 917	3 616	2 301	67	94,0	40 273
	1995	5 407	22 044	5 225	2 833	2 392	67	81,2	47 762
Bernsdorf, Stadt	2011	1 984	3 695	1 929	1 685	244	60	33,3	6 757
	1995	1 694	3 505	1 641	1 367	274	60	28,4	8 178
Bischofswerda, Stadt	2011	2 416	6 341	2 261	1 638	623	46	52,2	11 940
	1995	2 177	6 136	2 071	1 401	670	46	47,1	14 428
Bretnig-Hauswalde	2011	929	1 465	895	813	82	14	64,5	3 003
	1995	802	1 376	768	681	87	14	55,7	3 131
Burkau	2011	910	1 251	867	814	53	32	28,6	2 759
	1995	788	1 178	765	709	56	32	24,8	3 021
Crostwitz	2011	310	357	301	298	3	13	23,3	1 058
	1995	279	356	275	269	6	13	20,9	1 171
Cunewalde	2011	1 426	2 559	1 388	1 250	138	27	53,6	5 017
	1995	1 325	2 592	1 289	1 119	170	27	49,8	6 002
Demitz-Thumitz	2011	852	1 470	825	699	126	21	40,4	2 844
	1995	775	1 471	751	612	139	21	36,8	3 393
Doberschau-Gaußig	2011	1 283	1 999	1 233	1 127	106	40	31,7	4 306
	1995	1 106	1 894	1 080	966	114	40	27,3	4 552
Elsterheide	2011	1 202	1 612	1 146	1 103	43	127	9,5	3 705
	1995	918	1 239	894	871	23	127	7,2	3 233
Elstra, Stadt	2011	890	1 357	859	789	70	33	27,3	2 876
	1995	811	1 275	783	709	74	33	24,8	3 249
Frankenthal	2011	323	447	308	286	22	9	34,2	1 001
	1995	297	432	286	267	19	9	31,5	1 074
Göda	2011	1 069	1 480	1 030	966	64	43	24,7	3 203
	1995	942	1 388	898	820	78	43	21,8	3 476

Reine Wohnungen in Wohngebäuden			Wohnfläche				Räume		Kreisfreie Stadt Gemeinde Landkreis Land
insgesamt	je Gebäude	je 1 000 Einwohner	insgesamt	je Wohnung	je Raum	je Einwohner	insgesamt	je Wohnung	
absolut			1 000 m <sup>2</sup>	m <sup>2</sup>			1 000	absolut	
929	1,8	533,9	74,9	80,6	18,4	43,1	4,1	4,4	
795	1,7	405,2	59,8	75,2	17,2	30,5	3,5	4,4	1995
411	1,4	427,7	39,5	96,1	19,1	41,1	2,1	5,0	2011 Schönberg
374	1,5	388,8	31,9	85,4	18,1	33,2	1,8	4,7	1995
1 759	2,1	506,6	139,7	79,4	18,3	40,2	7,6	4,3	2011 St. Egidien
1 663	2,3	432,2	116,1	69,8	17,1	30,2	6,8	4,1	1995
2 150	1,7	505,2	178,3	82,9	19,6	41,9	9,1	4,2	2011 Waldenburg, Stadt
2 096	1,8	436,9	153,8	73,4	17,4	32,1	8,8	4,2	1995
13 088	2,7	602,8	939,4	71,8	18,7	43,3	50,2	3,8	2011 Werdau, Stadt
13 581	3,1	503,3	865,6	63,7	16,8	32,1	51,5	3,8	1995
1 886	1,8	489,2	155,6	82,5	18,6	40,4	8,4	4,4	2011 Wildenfels, Stadt
1 929	2,0	455,0	139,1	72,1	16,8	32,8	8,3	4,3	1995
6 420	3,3	603,7	445,2	69,3	18,5	41,9	24,1	3,8	2011 Wilkau-Haßlau, Stadt
6 564	3,7	508,9	415,1	63,2	16,2	32,2	25,7	3,9	1995
55 053	3,9	591,5	3 754,3	68,2	18,7	40,3	200,4	3,6	2011 Zwickau, Stadt
60 024	4,6	534,9	3 701,6	61,7	16,6	33,0	222,5	3,7	1995
<b>186 722</b>	<b>2,7</b>	<b>557,0</b>	<b>13 701,5</b>	<b>73,4</b>	<b>18,8</b>	<b>40,9</b>	<b>727,3</b>	<b>3,9</b>	<b>2011 Zusammen</b>
<b>192 390</b>	<b>3,0</b>	<b>491,0</b>	<b>12 547,2</b>	<b>65,2</b>	<b>16,7</b>	<b>32,0</b>	<b>752,8</b>	<b>3,9</b>	<b>1995</b>
2 168	1,8	455,8	182,4	84,1	19,6	38,4	9,3	4,3	2011 Arnsdorf
1 914	2,0	366,0	139,5	72,9	17,5	26,7	8,0	4,2	1995
21 914	3,7	544,1	1 556,9	71,0	19,1	38,7	81,6	3,7	2011 Bautzen, Stadt
21 624	4,1	452,7	1 440,4	66,6	17,3	30,2	83,2	3,8	1995
3 596	1,9	532,2	293,8	81,7	18,5	43,5	15,9	4,4	2011 Bernsdorf, Stadt
3 412	2,1	417,2	249,0	73,0	17,2	30,4	14,5	4,2	1995
5 973	2,6	500,3	439,0	73,5	19,3	36,8	22,8	3,8	2011 Bischofswerda, Stadt
5 936	2,9	411,4	402,7	67,8	16,9	27,9	23,8	4,0	1995
1 413	1,6	470,5	121,5	86,0	19,0	40,5	6,4	4,5	2011 Brettnig-Hauswalde
1 325	1,7	423,2	100,5	75,8	17,3	32,1	5,8	4,4	1995
1 186	1,4	429,9	111,5	94,0	18,8	40,4	5,9	5,0	2011 Burkau
1 146	1,5	379,3	93,0	81,2	17,7	30,8	5,2	4,6	1995
348	1,2	328,9	38,0	109,3	18,2	35,9	2,1	6,0	2011 Crostwitz
351	1,3	299,7	35,1	99,9	18,3	29,9	1,9	5,5	1995
2 494	1,8	497,1	205,1	82,2	18,4	40,9	11,2	4,5	2011 Cunewalde
2 539	2,0	423,0	183,7	72,4	17,2	30,6	10,7	4,2	1995
1 425	1,7	501,1	117,8	82,7	18,9	41,4	6,2	4,4	2011 Demitz-Thumitz
1 440	1,9	424,4	103,0	71,5	16,7	30,4	6,2	4,3	1995
1 918	1,6	445,4	176,1	91,8	19,6	40,9	9,0	4,7	2011 Doberschau-Gaußig
1 791	1,7	393,5	138,5	77,3	17,5	30,4	7,9	4,4	1995
1 536	1,3	414,6	161,6	105,2	20,5	43,6	7,9	5,1	2011 Elsterheide
1 209	1,4	374,0	110,6	91,4	19,1	34,2	5,8	4,8	1995
1 311	1,5	455,8	118,6	90,5	18,7	41,2	6,3	4,8	2011 Elstra, Stadt
1 239	1,6	381,3	99,7	80,5	17,5	30,7	5,7	4,6	1995
426	1,4	425,6	39,4	92,5	18,5	39,4	2,1	5,0	2011 Frankenthal
417	1,5	388,3	33,6	80,7	17,2	31,3	2,0	4,7	1995
1 432	1,4	447,1	135,6	94,7	19,1	42,3	7,1	5,0	2011 Göda
1 335	1,5	384,1	110,1	82,5	17,5	31,7	6,3	4,7	1995

Noch: 1. Gebäude mit Wohnraum und bewohnte Unterkünfte sowie darin befindliche Wohnungen  
am 9. Mai 2011 und 30. September 1995 nach Gemeinden

Kreisfreie Stadt Gemeinde Landkreis Land	Gebäude		Darunter Wohngebäude			Fläche km <sup>2</sup>	Gebäude je km <sup>2</sup>	Ein- wohner absolut	
	insge- samt	darin be- findliche reine Woh- nungen	zusam- men	mit ... Wohnungen					
				1 und 2	3 und mehr				
	absolut								km <sup>2</sup>
noch: Landkreis Bautzen									
Großdubrau	2011	1 362	2 005	1 314	1 207	107	54	25,1	4 362
	1995	1 229	1 953	1 190	1 094	96	54	22,7	4 889
Großharthau	2011	911	1 321	866	802	64	37	24,4	3 002
	1995	794	1 220	759	702	57	37	21,3	3 245
Großnaundorf	2011	337	485	325	306	19	15	22,5	1 013
	1995	283	417	277	268	9	15	18,9	1 076
Großpostwitz/O.L.	2011	844	1 454	810	706	104	16	51,4	2 823
	1995	728	1 342	706	577	129	16	44,3	3 016
Großröhrsdorf, Stadt	2011	1 674	3 430	1 599	1 267	332	26	63,3	6 695
	1995	1 515	3 369	1 459	1 094	365	26	57,3	7 406
Haselbachtal	2011	1 281	1 906	1 241	1 169	72	37	34,2	4 208
	1995	1 141	1 846	1 100	1 027	73	37	30,5	4 808
Hochkirch	2011	833	1 105	799	761	38	42	20,0	2 420
	1995	750	1 050	718	668	50	42	18,0	2 696
Hoyerswerda, Stadt	2011	5 000	21 169	4 839	3 044	1 795	95	52,6	36 107
	1995	4 572	28 049	4 492	2 144	2 348	95	48,1	61 182
Kamenz, Stadt	2011	3 163	8 694	2 932	2 081	851	53	59,5	15 582
	1995	2 821	8 458	2 699	1 775	924	53	53,1	18 949
Königsbrück, Stadt	2011	1 222	2 437	1 149	971	178	78	15,7	4 351
	1995	1 046	2 160	1 007	818	189	78	13,4	5 244
Königswartha	2011	976	1 962	952	835	117	47	20,7	3 742
	1995	801	1 902	779	657	122	47	17,0	5 144
Kubschütz	2011	931	1 232	904	865	39	44	21,4	2 703
	1995	794	1 068	772	732	40	44	18,2	2 691
Laußnitz	2011	637	868	622	595	27	64	10,0	1 931
	1995	486	713	476	456	20	64	7,6	1 875
Lauta, Stadt	2011	2 718	4 885	2 663	2 259	404	42	64,9	9 144
	1995	2 604	4 975	2 568	2 112	456	42	62,2	11 381
Lichtenberg	2011	480	785	468	425	43	15	32,5	1 659
	1995	413	726	403	366	37	15	28,0	1 774
Lohsa	2011	1 800	2 720	1 733	1 617	116	134	13,4	5 712
	1995	1 528	2 395	1 498	1 378	120	134	11,4	5 899
Malschwitz	2011	1 679	2 268	1 628	1 527	101	93	18,0	5 033
	1995	1 543	2 134	1 493	1 391	102	93	16,6	5 715
Nebelschütz	2011	345	439	335	320	15	23	15,1	1 196
	1995	291	390	285	275	10	23	12,7	1 231
Neschwitz	2011	857	1 120	824	794	30	46	18,6	2 498
	1995	749	1 031	728	697	31	46	16,3	2 630
Neukirch	2011	554	797	541	519	22	39	14,0	1 750
	1995	558	1 327	547	473	74	39	14,1	1 871
Neukirch/Lausitz	2011	1 524	2 554	1 449	1 276	173	21	71,5	5 145
	1995	1 402	2 586	1 337	1 138	199	21	65,8	6 059
Obergurig	2011	694	976	678	630	48	10	70,5	2 082
	1995	592	892	578	530	48	10	60,2	2 158
Ohorn	2011	720	1 107	697	645	52	12	59,6	2 378
	1995	609	962	586	540	46	12	50,4	2 440
Oßling	2011	739	1 005	733	692	41	44	17,0	2 398
	1995	578	819	566	532	34	44	13,3	2 397

Reine Wohnungen in Wohngebäuden			Wohnfläche				Räume		Kreisfreie Stadt Gemeinde Landkreis Land
insgesamt	je Gebäude	je 1 000 Einwohner	insgesamt	je Wohnung	je Raum	je Einwohner	insgesamt	je Wohnung	
absolut			1 000 m <sup>2</sup>	m <sup>2</sup>			1 000	absolut	
1 926	1,5	441,5	177,2	92,0	19,3	40,6	9,2	4,8	2011 Großdubrau
1 840	1,5	376,4	151,4	82,3	17,7	31,0	8,5	4,6	1995
1 251	1,4	416,7	112,8	90,2	19,0	37,6	5,9	4,7	2011 Großharthau
1 164	1,5	358,7	90,9	78,1	17,2	28,0	5,3	4,5	1995
464	1,4	458,0	41,8	90,1	19,0	41,3	2,2	4,8	2011 Großnaundorf
410	1,5	381,0	32,2	78,6	17,5	29,9	1,8	4,5	1995
1 406	1,7	498,1	123,9	88,2	19,8	43,9	6,3	4,5	2011 Großpostwitz/O.L.
1 313	1,9	435,3	97,4	74,2	17,4	32,3	5,6	4,3	1995
3 292	2,1	491,7	265,3	80,6	19,0	39,6	13,9	4,2	2011 Großröhrsdorf, Stadt
3 266	2,2	441,0	231,0	70,7	17,0	31,2	13,6	4,1	1995
1 853	1,5	440,4	163,0	88,0	18,1	38,7	9,0	4,8	2011 Haselbachtal
1 772	1,6	368,6	135,1	76,3	16,8	28,1	8,0	4,5	1995
1 043	1,3	431,0	101,3	97,1	19,1	41,9	5,3	5,1	2011 Hochkirch
1 001	1,4	371,3	87,4	87,3	18,0	32,4	4,9	4,8	1995
20 831	4,3	576,9	1 409,5	67,7	17,5	39,0	80,6	3,9	2011 Hoyerswerda, Stadt
27 668	6,2	452,2	1 676,3	60,6	15,9	27,4	105,1	3,8	1995
8 108	2,8	520,3	607,2	74,9	18,2	39,0	33,4	4,1	2011 Kamenz, Stadt
8 269	3,1	436,4	567,2	68,6	16,8	29,9	33,7	4,1	1995
2 276	2,0	523,1	180,1	79,1	18,4	41,4	9,8	4,3	2011 Königsbrück, Stadt
2 083	2,1	397,2	148,1	71,1	16,2	28,2	9,1	4,4	1995
1 923	2,0	513,9	158,8	82,6	20,3	42,4	7,8	4,1	2011 Königswartha
1 851	2,4	359,8	135,2	73,1	17,5	26,3	7,7	4,2	1995
1 193	1,3	441,4	115,9	97,2	19,4	42,9	6,0	5,0	2011 Kubschütz
1 038	1,3	385,7	90,4	87,1	17,4	33,6	5,2	5,0	1995
847	1,4	438,6	79,1	93,4	19,0	41,0	4,2	4,9	2011 Laußnitz
698	1,5	372,3	56,0	80,2	17,2	29,9	3,3	4,7	1995
4 782	1,8	523,0	374,8	78,4	18,5	41,0	20,3	4,2	2011 Lauta, Stadt
4 914	1,9	431,8	352,1	71,7	16,9	30,9	20,9	4,2	1995
767	1,6	462,3	67,3	87,7	19,5	40,5	3,5	4,5	2011 Lichtenberg
714	1,8	402,5	54,8	76,8	17,2	30,9	3,2	4,5	1995
2 623	1,5	459,2	237,4	90,5	18,8	41,6	12,6	4,8	2011 Lohsa
2 352	1,6	398,7	192,8	82,0	17,6	32,7	11,0	4,7	1995
2 190	1,3	435,1	207,5	94,7	18,6	41,2	11,2	5,1	2011 Malschwitz
2 072	1,4	362,6	176,0	84,9	17,6	30,8	10,0	4,8	1995
423	1,3	353,7	43,8	103,5	18,8	36,6	2,3	5,5	2011 Nebelschütz
381	1,3	309,5	33,4	87,7	17,0	27,2	2,0	5,2	1995
1 072	1,3	429,1	106,8	99,6	19,5	42,8	5,5	5,1	2011 Neschwitz
1 003	1,4	381,4	88,5	88,3	18,0	33,7	4,9	4,9	1995
778	1,4	444,6	69,6	89,4	18,5	39,7	3,8	4,8	2011 Neukirch
1 304	2,4	697,0	92,8	71,2	17,0	49,6	5,5	4,2	1995
2 426	1,7	471,5	205,1	84,6	18,4	39,9	11,2	4,6	2011 Neukirch/Lausitz
2 480	1,9	409,3	184,5	74,4	17,2	30,4	10,7	4,3	1995
956	1,4	459,2	88,8	92,9	19,6	42,7	4,5	4,7	2011 Obergurig
877	1,5	406,4	71,0	81,0	17,5	32,9	4,1	4,6	1995
1 072	1,5	450,8	97,8	91,3	19,4	41,1	5,1	4,7	2011 Ohorn
922	1,6	377,9	73,8	80,1	18,0	30,3	4,1	4,5	1995
996	1,4	415,3	95,5	95,9	18,9	39,8	5,0	5,1	2011 Oßling
804	1,4	335,4	66,5	82,7	17,3	27,7	3,8	4,8	1995

Noch: 1. Gebäude mit Wohnraum und bewohnte Unterkünfte sowie darin befindliche Wohnungen  
am 9. Mai 2011 und 30. September 1995 nach Gemeinden

Kreisfreie Stadt Gemeinde Landkreis Land	Gebäude		Darunter Wohngebäude			Fläche	Gebäude	Ein- wohner	
	insge- samt	darin be- findliche reine Woh- nungen	zusam- men	mit ... Wohnungen					
				1 und 2	3 und mehr				
	absolut								km <sup>2</sup>
noch: Landkreis Bautzen									
Ottendorf-Okrilla	2011	2 925	4 719	2 866	2 637	229	26	113,0	9 845
	1995	2 095	3 517	2 047	1 853	194	26	80,9	8 649
Panschwitz-Kuckau	2011	571	827	547	511	36	23	24,4	2 141
	1995	535	824	521	481	40	23	22,9	2 470
Pulsnitz, Stadt	2011	2 000	3 974	1 878	1 591	287	27	74,9	7 637
	1995	1 724	3 476	1 659	1 355	304	27	64,5	8 138
Puschwitz	2011	264	454	261	229	32	12	22,5	887
	1995	263	469	258	221	37	12	22,4	1 174
Räckelwitz	2011	316	375	310	304	6	12	27,5	1 118
	1995	303	388	296	289	7	12	26,3	1 432
Radeberg, Stadt	2011	3 741	9 764	3 616	2 736	880	30	125,8	18 039
	1995	2 931	8 632	2 820	1 909	911	30	98,5	18 027
Radibor	2011	1 113	1 453	1 086	1 045	41	62	18,0	3 299
	1995	1 001	1 348	983	948	35	62	16,2	3 697
Ralbitz-Rosenthal	2011	489	602	473	467	6	32	15,4	1 733
	1995	428	533	417	412	5	32	13,5	1 866
Rammenau	2011	470	619	454	439	15	11	43,7	1 436
	1995	401	560	391	376	15	11	37,3	1 427
Schirgiswalde-Kirschau, Stadt	2011	2 020	3 276	1 960	1 724	236	24	83,1	6 761
	1995	1 854	3 241	1 786	1 531	255	24	76,2	7 689
Schmölln-Putzkau	2011	1 126	1 581	1 097	1 032	65	33	34,2	3 178
	1995	1 048	1 600	1 016	931	85	33	31,8	3 707
Schönteichen	2011	691	993	676	642	34	45	15,4	2 226
	1995	587	881	561	533	28	45	13,1	2 268
Schwepnitz	2011	789	1 280	765	704	61	56	14,2	2 578
	1995	704	1 239	682	612	70	56	12,7	3 080
Sohland a. d. Spree	2011	2 313	3 393	2 243	2 081	162	37	62,1	7 076
	1995	2 192	3 455	2 136	1 941	195	37	58,8	8 118
Spreetal	2011	692	930	666	633	33	109	6,4	2 037
	1995	584	902	578	527	51	109	5,4	2 251
Steina	2011	584	781	565	549	16	12	46,8	1 710
	1995	523	769	507	492	15	12	41,9	1 911
Steinigwolmsdorf	2011	1 050	1 475	1 017	969	48	18	58,3	3 042
	1995	974	1 467	945	887	58	18	54,0	3 581
Wachau	2011	1 289	2 064	1 262	1 140	122	38	33,9	4 333
	1995	1 042	1 770	1 012	916	96	38	27,4	4 107
Weißenberg, Stadt	2011	1 115	1 524	1 057	996	61	51	21,9	3 367
	1995	1 038	1 455	985	922	63	51	20,4	3 714
Wilthen, Stadt	2011	1 264	3 195	1 226	987	239	17	74,1	5 420
	1995	1 179	3 508	1 144	886	258	17	69,1	7 910
Wittichenau, Stadt	2011	1 731	2 486	1 680	1 588	92	61	28,5	5 879
	1995	1 305	1 850	1 274	1 211	63	61	21,5	5 324
<b>Zusammen</b>	<b>2011</b>	<b>78 918</b>	<b>161 838</b>	<b>75 944</b>	<b>64 406</b>	<b>11 538</b>	<b>2 391</b>	<b>33,0</b>	<b>315 174</b>
	<b>1995</b>	<b>68 845</b>	<b>160 618</b>	<b>66 708</b>	<b>54 072</b>	<b>12 636</b>	<b>2 391</b>	<b>28,8</b>	<b>374 216</b>
<b>Landkreis Görlitz</b>									
Bad Muskau, Stadt	2011	1 006	2 043	956	774	182	15	65,6	3 736
	1995	882	1 819	850	685	165	15	57,5	3 894



Reine Wohnungen in Wohngebäuden			Wohnfläche				Räume		Kreisfreie Stadt Gemeinde Landkreis Land
insgesamt	je Gebäude	je 1 000 Einwohner	insgesamt	je Wohnung	je Raum	je Einwohner	insgesamt	je Wohnung	
absolut			1 000 m <sup>2</sup>	m <sup>2</sup>			1 000	absolut	
4 613	1,6	468,6	405,0	87,8	19,5	41,1	20,7	4,5	2011 Ottendorf-Okrilla
3 436	1,7	397,3	250,2	72,8	16,7	28,9	15,0	4,4	1995
793	1,4	370,4	80,0	100,9	19,1	37,4	4,2	5,3	2011 Panschwitz-Kuckau
776	1,5	314,2	68,1	87,8	17,4	27,6	3,9	5,0	1995
3 706	2,0	485,3	294,7	79,5	18,6	38,6	15,8	4,3	2011 Pulsnitz, Stadt
3 366	2,0	413,6	240,0	71,3	17,2	29,5	13,9	4,1	1995
448	1,7	505,1	38,6	86,1	18,2	43,5	2,1	4,7	2011 Puschwitz
462	1,8	393,5	34,6	75,0	17,3	29,5	2,0	4,3	1995
366	1,2	327,4	39,3	107,3	17,4	35,1	2,3	6,2	2011 Räckelwitz
375	1,3	261,9	35,0	93,3	17,1	24,4	2,1	5,5	1995
9 425	2,6	522,5	719,0	76,3	19,1	39,9	37,6	4,0	2011 Radeberg, Stadt
8 388	3,0	465,3	538,3	64,2	16,8	29,9	32,0	3,8	1995
1 420	1,3	430,4	142,1	100,0	19,0	43,1	7,5	5,3	2011 Radibor
1 317	1,3	356,2	114,0	86,6	17,6	30,8	6,5	4,9	1995
576	1,2	332,4	62,4	108,3	18,3	36,0	3,4	5,9	2011 Ralbitz-Rosenthal
515	1,2	276,0	50,7	98,4	17,3	27,2	2,9	5,7	1995
599	1,3	417,1	57,2	95,4	19,1	39,8	3,0	5,0	2011 Rammenau
549	1,4	384,7	45,9	83,5	17,5	32,1	2,6	4,8	1995
3 168	1,6	468,6	268,6	84,8	18,7	39,7	14,3	4,5	2011 Schirgiswalde-Kirschau, Stadt
3 104	1,7	403,7	227,7	73,3	17,1	29,6	13,3	4,3	1995
1 537	1,4	483,6	133,7	87,0	18,3	42,1	7,3	4,7	2011 Schmölln-Putzkau
1 543	1,5	416,2	116,1	75,2	16,8	31,3	6,9	4,5	1995
971	1,4	436,2	92,1	94,8	18,8	41,4	4,9	5,0	2011 Schönteichen
848	1,5	373,9	70,0	82,6	17,5	30,9	4,0	4,7	1995
1 228	1,6	476,3	109,6	89,2	18,5	42,5	5,9	4,8	2011 Schwepnitz
1 198	1,8	389,0	93,4	78,0	17,2	30,3	5,4	4,5	1995
3 281	1,5	463,7	282,4	86,1	18,6	39,9	15,2	4,6	2011 Sohland a. d. Spree
3 358	1,6	413,6	256,2	76,3	17,6	31,6	14,5	4,3	1995
885	1,3	434,5	88,1	99,5	19,7	43,2	4,5	5,1	2011 Spreetal
896	1,6	398,0	74,1	82,7	18,3	32,9	4,1	4,5	1995
753	1,3	440,4	70,1	93,1	18,9	41,0	3,7	4,9	2011 Steina
742	1,5	388,3	58,1	78,4	17,5	30,4	3,3	4,5	1995
1 411	1,4	463,8	125,9	89,2	18,6	41,4	6,8	4,8	2011 Steinigtwolmsdorf
1 421	1,5	396,8	113,5	79,9	17,6	31,7	6,5	4,5	1995
2 019	1,6	466,0	177,1	87,7	19,3	40,9	9,2	4,5	2011 Wachau
1 722	1,7	419,3	126,7	73,6	16,8	30,8	7,5	4,4	1995
1 444	1,4	428,9	136,0	94,2	18,8	40,4	7,2	5,0	2011 Weißenberg, Stadt
1 375	1,4	370,2	116,1	84,4	18,0	31,2	6,4	4,7	1995
3 131	2,6	577,7	233,2	74,5	18,4	43,0	12,7	4,1	2011 Wilthen, Stadt
3 442	3,0	435,1	231,5	67,3	17,4	29,3	13,3	3,9	1995
2 398	1,4	407,9	239,5	99,9	20,2	40,7	11,8	4,9	2011 Wittichenau, Stadt
1 806	1,4	339,2	162,2	89,8	18,6	30,5	8,7	4,8	1995
<b>155 810</b>	<b>2,1</b>	<b>494,4</b>	<b>12 622,0</b>	<b>81,0</b>	<b>18,8</b>	<b>40,0</b>	<b>672,4</b>	<b>4,3</b>	<b>2011 Zusammen</b>
<b>156 513</b>	<b>2,3</b>	<b>418,2</b>	<b>11 146,8</b>	<b>71,2</b>	<b>17,1</b>	<b>29,8</b>	<b>653,7</b>	<b>4,2</b>	<b>1995</b>
1 939	2,0	519,0	156,8	80,8	19,3	42,0	8,1	4,2	2011 Bad Muskau, Stadt
1 766	2,1	453,5	133,2	75,4	18,3	34,2	7,3	4,1	1995

Noch: 1. Gebäude mit Wohnraum und bewohnte Unterkünfte sowie darin befindliche Wohnungen  
am 9. Mai 2011 und 30. September 1995 nach Gemeinden

Kreisfreie Stadt Gemeinde Landkreis Land	Gebäude		Darunter Wohngebäude			Fläche	Gebäude	Ein- wohner	
	insge- samt	darin be- findliche reine Woh- nungen	zusam- men	mit ... Wohnungen					
				1 und 2	3 und mehr	absolut	km <sup>2</sup>	je km <sup>2</sup>	absolut
noch: Landkreis Görlitz									
Beiersdorf	2011	471	574	462	446	16	6	73,1	1 233
	1995	445	581	436	417	19	6	69,1	1 409
Bernstadt a. d. Eigen, Stadt	2011	1 190	1 846	1 143	1 042	101	52	22,9	3 657
	1995	1 156	1 900	1 130	1 012	118	52	22,3	4 583
Bertsdorf-Hörnitz	2011	874	1 119	847	804	43	18	48,6	2 247
	1995	784	1 097	759	717	42	18	43,6	2 534
Boxberg/O.L.	2011	1 578	2 452	1 532	1 422	110	217	7,3	4 956
	1995	1 467	2 803	1 440	1 272	168	217	6,8	7 160
Dürrhennersdorf	2011	342	563	333	312	21	11	32,0	1 076
	1995	315	506	309	283	26	11	29,5	1 228
Ebersbach-Neugersdorf, Stadt	2011	3 600	8 232	3 449	2 763	686	20	176,3	13 541
	1995	3 467	8 951	3 335	2 472	863	20	169,7	18 709
Gablenz	2011	623	777	605	589	16	15	42,5	1 720
	1995	489	643	487	476	11	15	33,4	1 726
Görlitz, Stadt	2011	8 031	36 903	7 737	4 062	3 675	67	119,4	54 441
	1995	7 224	38 160	7 022	2 960	4 062	67	107,4	68 490
Groß Düben	2011	362	478	356	343	13	15	24,4	1 147
	1995	313	410	310	304	6	15	21,1	1 266
Großschönau	2011	1 804	3 351	1 738	1 440	298	24	75,6	5 929
	1995	1 708	3 469	1 676	1 314	362	24	71,6	7 686
Großschweidnitz	2011	376	573	373	331	42	7	50,5	1 333
	1995	353	664	330	276	54	7	47,5	1 556
Hähnichen	2011	506	637	490	475	15	50	10,2	1 363
	1995	489	622	475	460	15	50	9,9	1 562
Hainewalde	2011	615	822	591	564	27	13	47,5	1 616
	1995	571	817	552	518	34	13	44,1	1 824
Herrnhut, Stadt	2011	2 032	2 990	1 928	1 765	163	74	27,5	6 325
	1995	1 963	3 082	1 898	1 698	200	74	26,5	7 800
Hohendubrau	2011	719	927	697	672	25	45	15,8	2 014
	1995	655	843	631	611	20	45	14,4	2 307
Horka	2011	704	897	683	650	33	41	17,3	1 877
	1995	661	854	640	615	25	41	16,2	2 225
Jonsdorf, Kurort	2011	603	828	577	538	39	9	66,4	1 724
	1995	552	780	526	484	42	9	60,8	1 902
Kodersdorf	2011	834	1 199	807	746	61	42	19,7	2 557
	1995	757	1 141	721	665	56	42	17,9	2 830
Königshain	2011	457	584	442	413	29	20	23,4	1 249
	1995	375	497	361	335	26	20	19,2	1 269
Kottmar	2011	2 851	4 006	2 729	2 546	183	47	60,5	8 051
	1995	2 680	4 091	2 579	2 347	232	47	56,8	9 537
Krauschwitz	2011	1 217	1 788	1 187	1 108	79	107	11,4	3 629
	1995	1 048	1 573	1 023	959	64	107	9,8	3 840
Kreba-Neudorf	2011	382	456	370	364	6	32	12,1	953
	1995	360	451	353	341	12	32	11,4	1 158
Lawalde	2011	687	879	673	641	32	15	47,3	1 986
	1995	621	823	609	588	21	15	42,7	2 139
Leutersdorf	2011	1 276	1 924	1 233	1 132	101	17	75,0	3 824
	1995	1 165	1 929	1 129	1 003	126	17	68,5	4 446

Reine Wohnungen in Wohngebäuden			Wohnfläche				Räume		Kreisfreie Stadt Gemeinde Landkreis Land
insgesamt	je Gebäude	je 1 000 Einwohner	insgesamt	je Wohnung	je Raum	je Einwohner	insgesamt	je Wohnung	
absolut			1 000 m <sup>2</sup>	m <sup>2</sup>			1 000	absolut	
565	1,2	458,2	53,9	95,4	19,8	43,7	2,7	4,8	2011 Beiersdorf
566	1,3	401,7	44,6	78,8	17,4	31,6	2,6	4,5	1995
1 777	1,6	485,9	158,1	88,9	19,0	43,2	8,3	4,7	2011 Bernstadt a. d. Eigen, Stadt
1 865	1,7	406,9	148,6	79,7	17,9	32,4	8,3	4,5	1995
1 086	1,3	483,3	100,0	92,1	19,5	44,5	5,1	4,7	2011 Bertsdorf-Hörnitz
1 060	1,4	418,3	86,3	81,4	18,6	34,0	4,6	4,4	1995
2 383	1,6	480,8	209,1	87,7	18,2	42,2	11,5	4,8	2011 Boxberg/O.L.
2 770	1,9	386,9	210,2	75,9	17,1	29,4	12,3	4,4	1995
517	1,6	480,5	44,4	85,8	19,0	41,2	2,3	4,5	2011 Dürrhennersdorf
496	1,6	403,9	38,7	78,0	17,6	31,5	2,2	4,4	1995
7 901	2,3	583,5	585,5	74,1	18,4	43,2	31,8	4,0	2011 Ebersbach-Neugersdorf, Stadt
8 730	2,6	466,6	579,1	66,3	17,0	31,0	34,1	3,9	1995
752	1,2	437,2	75,3	100,1	20,3	43,8	3,7	4,9	2011 Gablenz
642	1,3	372,0	55,6	86,6	18,8	32,2	3,0	4,6	1995
35 721	4,6	656,1	2 535,0	71,0	20,4	46,6	124,1	3,5	2011 Görlitz, Stadt
37 476	5,3	547,2	2 491,9	66,5	17,8	36,4	139,9	3,7	1995
466	1,3	406,3	48,6	104,3	20,1	42,4	2,4	5,2	2011 Groß Düben
407	1,3	321,5	38,4	94,3	18,8	30,3	2,0	5,0	1995
3 229	1,9	544,6	260,5	80,7	19,5	43,9	13,4	4,1	2011 Großschönau
3 406	2,0	443,1	250,9	73,7	17,9	32,6	14,0	4,1	1995
559	1,5	419,4	51,0	91,2	18,9	38,2	2,7	4,8	2011 Großschweidnitz
600	1,8	385,6	45,7	76,1	17,9	29,3	2,6	4,3	1995
618	1,3	453,4	59,6	96,4	19,0	43,7	3,1	5,1	2011 Hähnichen
606	1,3	388,0	51,5	85,0	17,8	33,0	2,9	4,8	1995
777	1,3	480,8	70,6	90,9	19,4	43,7	3,6	4,7	2011 Hainewalde
788	1,4	432,0	63,0	79,9	18,2	34,5	3,5	4,4	1995
2 807	1,5	443,8	250,4	89,2	19,3	39,6	13,0	4,6	2011 Herrnhut, Stadt
2 986	1,6	382,8	239,5	80,2	18,2	30,7	13,2	4,4	1995
899	1,3	446,4	88,7	98,7	18,5	44,0	4,8	5,3	2011 Hohendubrau
813	1,3	352,4	70,3	86,4	17,5	30,5	4,0	4,9	1995
873	1,3	465,1	84,1	96,4	19,1	44,8	4,4	5,1	2011 Horka
816	1,3	366,7	69,9	85,7	17,8	31,4	3,9	4,8	1995
781	1,4	453,0	73,3	93,9	19,6	42,5	3,7	4,8	2011 Jonsdorf, Kurort
749	1,4	393,8	65,2	87,0	18,8	34,3	3,5	4,6	1995
1 165	1,4	455,6	108,2	92,9	19,2	42,3	5,6	4,8	2011 Kodersdorf
1 094	1,5	386,6	90,8	83,0	17,7	32,1	5,1	4,7	1995
569	1,3	455,6	57,9	101,7	19,5	46,3	3,0	5,2	2011 Königshain
480	1,3	378,3	41,0	85,5	17,6	32,3	2,3	4,9	1995
3 815	1,4	473,9	344,0	90,2	19,5	42,7	17,7	4,6	2011 Kottmar
3 943	1,5	413,4	312,0	79,1	18,1	32,7	17,2	4,4	1995
1 745	1,5	480,8	159,5	91,4	19,5	43,9	8,2	4,7	2011 Krauschwitz
1 536	1,5	400,0	126,9	82,6	18,0	33,1	7,1	4,6	1995
440	1,2	461,7	41,8	95,0	18,6	43,9	2,2	5,1	2011 Kreba-Neudorf
438	1,2	378,2	36,9	84,3	17,5	31,9	2,1	4,8	1995
859	1,3	432,5	82,1	95,6	19,2	41,4	4,3	5,0	2011 Lawalde
811	1,3	379,1	68,3	84,3	18,3	31,9	3,7	4,6	1995
1 858	1,5	485,9	163,3	87,9	19,6	42,7	8,3	4,5	2011 Leutersdorf
1 881	1,7	423,1	137,5	73,1	17,3	30,9	8,0	4,2	1995

Noch: 1. Gebäude mit Wohnraum und bewohnte Unterkünfte sowie darin befindliche Wohnungen  
am 9. Mai 2011 und 30. September 1995 nach Gemeinden

Kreisfreie Stadt Gemeinde Landkreis Land	Gebäude		Darunter Wohngebäude			Fläche km <sup>2</sup>	Gebäude je km <sup>2</sup>	Ein- wohner absolut	
	insge- samt	darin be- findliche reine Woh- nungen	zusam- men	mit ... Wohnungen					
				1 und 2	3 und mehr				
absolut						km <sup>2</sup>	je km <sup>2</sup>	absolut	
noch: Landkreis Görlitz									
Löbau, Stadt	2011	3 525	9 891	3 358	2 430	928	79	44,8	16 019
	1995	3 402	9 785	3 216	2 235	981	79	43,2	20 829
Markersdorf	2011	1 437	1 897	1 370	1 298	72	62	23,0	4 084
	1995	1 108	1 448	1 074	1 017	57	62	17,8	3 766
Mittelherwigsdorf	2011	1 376	1 897	1 330	1 237	93	36	37,7	3 784
	1995	1 263	1 883	1 236	1 120	116	36	34,6	4 624
Mücka	2011	405	512	393	377	16	24	16,7	1 069
	1995	379	527	369	353	16	24	15,6	1 363
Neißeau	2011	677	864	659	627	32	47	14,3	1 816
	1995	596	806	578	543	35	47	12,6	1 925
Neusalza-Spremberg, Stadt	2011	1 198	1 816	1 124	1 010	114	23	52,3	3 557
	1995	1 166	1 883	1 110	979	131	23	50,9	4 324
Niesky, Stadt	2011	2 711	5 298	2 637	2 245	392	54	50,6	9 936
	1995	2 458	5 159	2 394	1 993	401	54	45,9	12 318
Oderwitz	2011	1 729	2 699	1 653	1 496	157	36	48,1	5 473
	1995	1 637	2 716	1 577	1 401	176	36	45,6	6 231
Olbersdorf	2011	1 173	3 430	1 149	858	291	15	77,4	5 424
	1995	1 056	3 377	1 031	724	307	15	69,6	7 186
Oppach	2011	813	1 299	791	709	82	8	101,5	2 548
	1995	772	1 292	749	665	84	8	96,4	3 074
Ostritz, Stadt	2011	814	1 466	772	667	105	23	34,8	2 508
	1995	844	1 607	822	673	149	23	36,1	3 509
Oybin	2011	566	757	541	493	48	18	31,0	1 521
	1995	507	717	478	431	47	18	27,8	1 687
Quitzdorf am See	2011	501	628	477	462	15	36	13,8	1 320
	1995	468	610	456	442	14	36	12,9	1 415
Reichenbach/O.L., Stadt	2011	1 194	2 080	1 148	994	154	43	27,9	3 956
	1995	1 112	1 935	1 062	922	140	43	26,0	4 668
Rietschen	2011	978	1 482	941	862	79	73	13,4	2 720
	1995	902	1 399	878	796	82	73	12,4	3 301
Rosenbach	2011	581	770	563	543	20	23	24,7	1 653
	1995	545	746	527	503	24	23	23,2	1 882
Rothenburg/O.L., Stadt	2011	1 522	2 593	1 461	1 299	162	72	21,1	5 084
	1995	1 405	2 513	1 349	1 184	165	72	19,4	6 530
Schleife	2011	916	1 328	883	830	53	42	21,9	2 673
	1995	738	1 139	713	672	41	42	17,6	2 944
Schönau-Berzdorf a. d. Eigen	2011	470	834	452	372	80	28	16,9	1 588
	1995	442	810	432	358	74	28	15,9	1 995
Schönbach	2011	468	611	446	426	20	9	51,7	1 194
	1995	408	607	394	367	27	9	45,0	1 442
Schöpstal	2011	872	1 146	851	810	41	30	29,4	2 517
	1995	733	957	705	670	35	30	24,7	2 458
Seiffhennersdorf, Stadt	2011	1 291	2 387	1 239	1 025	214	19	67,2	4 062
	1995	1 314	2 696	1 258	971	287	19	68,4	5 710
Sohland a. Rotstein	2011	497	631	488	467	21	20	25,1	1 324
	1995	407	488	394	382	12	20	20,6	1 264
Trebendorf	2011	329	446	320	313	7	32	10,3	977
	1995	250	321	246	243	3	32	7,8	874

Reine Wohnungen in Wohngebäuden			Wohnfläche				Räume		Kreisfreie Stadt Gemeinde Landkreis Land
insgesamt	je Gebäude	je 1 000 Einwohner	insgesamt	je Wohnung	je Raum	je Einwohner	insgesamt	je Wohnung	
absolut			1 000 m <sup>2</sup>	m <sup>2</sup>			1 000	absolut	
9 414	2,8	587,7	693,4	73,7	18,2	43,3	38,2	4,1	2011 Löbau, Stadt
9 357	2,9	449,2	647,9	69,2	17,1	31,1	37,9	4,0	1995
1 815	1,3	444,4	182,8	100,7	20,3	44,8	9,0	5,0	2011 Markersdorf
1 402	1,3	372,3	126,3	90,0	18,6	33,5	6,8	4,8	1995
1 815	1,4	479,7	167,4	92,3	19,3	44,2	8,7	4,8	2011 Mittelherwigsdorf
1 832	1,5	396,2	148,6	81,1	18,1	32,1	8,2	4,5	1995
497	1,3	464,9	46,5	93,6	18,4	43,5	2,5	5,1	2011 Mücka
506	1,4	371,2	42,6	84,2	17,8	31,3	2,4	4,7	1995
843	1,3	464,2	82,7	98,1	19,6	45,5	4,2	5,0	2011 Neißeau
788	1,4	409,4	64,9	82,4	17,8	33,7	3,7	4,6	1995
1 699	1,5	477,6	144,8	85,2	19,0	40,7	7,6	4,5	2011 Neusalza-Spremberg, Stadt
1 793	1,6	414,7	135,4	75,5	17,7	31,3	7,6	4,3	1995
5 128	1,9	516,1	401,3	78,3	17,8	40,4	22,5	4,4	2011 Niesky, Stadt
5 026	2,1	408,0	358,8	71,4	16,9	29,1	21,3	4,2	1995
2 564	1,6	468,5	221,4	86,3	19,2	40,4	11,5	4,5	2011 Oderwitz
2 605	1,7	418,1	201,4	77,3	18,1	32,3	11,1	4,3	1995
3 394	3,0	625,7	246,8	72,7	18,3	45,5	13,5	4,0	2011 Olbersdorf
3 341	3,2	464,9	225,1	67,4	17,4	31,3	12,9	3,9	1995
1 261	1,6	494,9	104,1	82,6	18,2	40,9	5,7	4,5	2011 Oppach
1 251	1,7	407,0	90,1	72,0	17,1	29,3	5,3	4,2	1995
1 374	1,8	547,8	112,2	81,7	19,5	44,8	5,8	4,2	2011 Ostritz, Stadt
1 571	1,9	447,7	115,9	73,8	17,3	33,0	6,7	4,3	1995
717	1,3	471,4	69,8	97,4	19,8	45,9	3,5	4,9	2011 Oybin
662	1,4	392,4	58,6	88,5	18,7	34,7	3,1	4,7	1995
598	1,3	453,0	57,0	95,3	18,5	43,2	3,1	5,2	2011 Quitzdorf am See
595	1,3	420,5	48,2	81,0	17,2	34,0	2,8	4,7	1995
2 000	1,7	505,6	170,8	85,4	18,9	43,2	9,1	4,5	2011 Reichenbach/O.L., Stadt
1 860	1,8	398,5	143,5	77,2	17,8	30,7	8,1	4,3	1995
1 419	1,5	521,7	123,1	86,7	19,1	45,2	6,4	4,5	2011 Rietschen
1 372	1,6	415,6	109,3	79,7	18,0	33,1	6,1	4,4	1995
742	1,3	448,9	68,4	92,2	19,0	41,4	3,6	4,9	2011 Rosenbach
724	1,4	384,7	58,2	80,3	17,5	30,9	3,3	4,6	1995
2 482	1,7	488,2	215,1	86,7	19,1	42,3	11,2	4,5	2011 Rothenburg/O.L., Stadt
2 437	1,8	373,2	191,5	78,6	17,6	29,3	10,9	4,5	1995
1 289	1,5	482,2	120,3	93,3	19,5	45,0	6,2	4,8	2011 Schleife
1 096	1,5	372,3	91,0	83,1	17,6	30,9	5,2	4,7	1995
810	1,8	510,1	66,2	81,8	18,3	41,7	3,6	4,5	2011 Schönau-Berzdorf a. d. Eigen
797	1,8	399,5	59,8	75,0	16,8	30,0	3,6	4,5	1995
580	1,3	485,8	52,4	90,4	18,8	43,9	2,8	4,8	2011 Schönbach
586	1,5	406,4	45,2	77,2	17,7	31,4	2,6	4,4	1995
1 116	1,3	443,4	112,5	100,8	19,8	44,7	5,7	5,1	2011 Schöpstal
914	1,3	371,8	82,7	90,5	18,9	33,6	4,4	4,8	1995
2 293	1,9	564,5	179,5	78,3	18,2	44,2	9,9	4,3	2011 Seiffhennersdorf, Stadt
2 581	2,1	452,0	186,9	72,4	17,5	32,7	10,7	4,1	1995
616	1,3	465,3	60,8	98,6	19,7	45,9	3,1	5,0	2011 Sohland a. Rotstein
472	1,2	373,4	41,3	87,4	18,1	32,6	2,3	4,8	1995
434	1,4	444,2	43,3	99,8	19,7	44,3	2,2	5,1	2011 Trebendorf
316	1,3	361,6	29,0	91,7	18,2	33,1	1,6	5,0	1995

Noch: 1. Gebäude mit Wohnraum und bewohnte Unterkünfte sowie darin befindliche Wohnungen  
am 9. Mai 2011 und 30. September 1995 nach Gemeinden

Kreisfreie Stadt Gemeinde Landkreis Land	Gebäude		Darunter Wohngebäude			Fläche	Gebäude	Ein- wohner	
	insge- samt	darin be- findliche reine Woh- nungen	zusam- men	mit ... Wohnungen					
				1 und 2	3 und mehr				
	absolut						km <sup>2</sup>	je km <sup>2</sup>	absolut
noch: Landkreis Görlitz									
Vierkirchen	2011	673	836	651	621	30	35	19,0	1 772
	1995	638	783	614	594	20	35	18,1	2 031
Waldhufen	2011	953	1 242	900	868	32	59	16,2	2 597
	1995	857	1 150	823	784	39	59	14,6	2 938
Weißkeißel	2011	489	639	471	456	15	50	9,7	1 335
	1995	370	504	363	346	17	50	7,3	1 247
Weißwasser/O.L., Stadt	2011	2 682	10 728	2 576	1 600	976	63	42,4	18 175
	1995	2 626	14 050	2 547	1 273	1 274	63	41,5	32 034
Zittau, Stadt	2011	5 474	19 110	5 141	2 776	2 365	67	82,0	26 777
	1995	5 389	19 903	5 139	2 417	2 722	67	80,7	35 918
<b>Zusammen</b>	<b>2011</b>	<b>69 454</b>	<b>156 165</b>	<b>66 723</b>	<b>54 113</b>	<b>12 610</b>	<b>2 106</b>	<b>33,0</b>	<b>269 647</b>
	<b>1995</b>	<b>64 292</b>	<b>160 317</b>	<b>62 115</b>	<b>47 870</b>	<b>14 245</b>	<b>2 106</b>	<b>30,5</b>	<b>342 567</b>
<b>Landkreis Meißen</b>									
Coswig, Stadt	2011	3 515	11 702	3 394	2 404	990	26	136,1	20 689
	1995	2 777	10 691	2 712	1 720	992	26	107,5	25 060
Diera-Zehren	2011	1 177	1 748	1 134	1 022	112	43	27,2	3 453
	1995	954	1 520	919	815	104	43	22,1	3 798
Ebersbach	2011	1 460	2 032	1 395	1 323	72	84	17,3	4 564
	1995	1 216	1 683	1 178	1 111	67	84	14,4	4 750
Glaubitz	2011	619	831	594	563	31	14	44,3	2 111
	1995	541	753	526	497	29	14	38,7	2 050
Gröditz, Stadt	2011	1 524	4 663	1 460	1 067	393	29	52,7	7 917
	1995	1 382	4 636	1 346	962	384	29	47,8	10 568
Großenhain, Stadt	2011	4 636	10 703	4 379	3 441	938	130	35,6	18 797
	1995	4 110	10 765	3 957	2 972	985	130	31,6	23 117
Hirschstein	2011	727	1 056	709	659	50	34	21,1	2 219
	1995	656	1 016	640	590	50	34	19,0	2 601
Käbschütztal	2011	865	1 368	824	731	93	50	17,1	2 772
	1995	757	1 290	731	621	110	50	15,0	3 113
Ketzerbachtal	2011	795	1 281	759	676	83	45	17,5	2 587
	1995	771	1 297	736	648	88	45	17,0	3 134
Klipphausen	2011	3 185	4 873	3 057	2 767	290	112	28,5	10 219
	1995	2 430	4 045	2 337	2 048	289	112	21,8	9 888
Lampertswalde	2011	901	1 239	868	830	38	64	14,2	2 737
	1995	788	1 096	766	729	37	64	12,4	3 041
Leuben-Schleinitz	2011	464	683	443	402	41	27	17,4	1 336
	1995	463	799	441	379	62	27	17,3	1 846
Lommatzsch, Stadt	2011	1 427	2 946	1 340	1 061	279	66	21,5	5 397
	1995	1 337	2 891	1 278	960	318	66	20,1	6 574
Meißen, Stadt	2011	4 643	17 623	4 362	2 406	1 956	31	150,2	27 055
	1995	4 374	17 064	4 192	2 037	2 155	31	141,5	32 455
Moritzburg	2011	2 490	3 731	2 392	2 193	199	46	53,7	8 197
	1995	1 679	2 732	1 622	1 424	198	46	36,2	6 615
Niederau	2011	1 186	1 958	1 162	1 034	128	35	33,7	3 991
	1995	949	1 636	931	812	119	35	27,0	3 919
Nossen, Stadt	2011	1 828	3 891	1 732	1 330	402	51	36,2	7 062
	1995	1 641	3 589	1 572	1 141	431	51	32,5	8 048

Reine Wohnungen in Wohngebäuden			Wohnfläche				Räume		Kreisfreie Stadt Gemeinde Landkreis Land
insgesamt	je Gebäude	je 1 000 Einwohner	insgesamt	je Wohnung	je Raum	je Einwohner	insgesamt	je Wohnung	
absolut			1 000 m <sup>2</sup>	m <sup>2</sup>			1 000	absolut	
811	1,2	457,7	78,8	97,2	18,7	44,5	4,2	5,2	2011 Vierkirchen
755	1,2	371,7	65,5	86,7	17,9	32,2	3,7	4,8	1995
1 182	1,3	455,1	109,9	93,0	18,8	42,3	5,8	4,9	2011 Waldhufen
1 103	1,3	375,4	93,4	84,7	17,7	31,8	5,3	4,8	1995
612	1,3	458,4	58,4	95,4	19,6	43,7	3,0	4,9	2011 Weißkeißel
495	1,4	397,0	41,0	82,7	18,0	32,8	2,3	4,6	1995
10 349	4,0	569,4	697,1	67,4	17,1	38,4	40,7	3,9	2011 Weißwasser/O.L., Stadt
13 887	5,5	433,5	853,6	61,5	16,0	26,6	53,5	3,9	1995
17 961	3,5	670,8	1 246,3	69,4	18,6	46,5	67,2	3,7	2011 Zittau, Stadt
18 808	3,7	523,6	1 234,2	65,6	17,3	34,4	71,5	3,8	1995
<b>149 916</b>	<b>2,2</b>	<b>556,0</b>	<b>11 794,5</b>	<b>78,7</b>	<b>19,1</b>	<b>43,7</b>	<b>618,8</b>	<b>4,1</b>	<b>2011 Zusammen</b>
<b>155 657</b>	<b>2,5</b>	<b>454,4</b>	<b>11 085,7</b>	<b>71,2</b>	<b>17,5</b>	<b>32,4</b>	<b>633,8</b>	<b>4,1</b>	<b>1995</b>
11 366	3,3	549,4	792,8	69,8	17,9	38,3	44,3	3,9	2011 Coswig, Stadt
10 528	3,9	420,1	654,6	62,2	16,0	26,1	40,9	3,9	1995
1 684	1,5	487,7	151,2	89,8	19,1	43,8	7,9	4,7	2011 Diera-Zehren
1 468	1,6	386,5	113,3	77,2	17,0	29,8	6,7	4,5	1995
1 924	1,4	421,6	188,7	98,1	19,1	41,3	9,9	5,1	2011 Ebersbach
1 641	1,4	345,5	144,9	88,3	18,1	30,5	8,0	4,9	1995
780	1,3	369,5	73,5	94,3	19,0	34,8	3,9	5,0	2011 Glaubitz
733	1,4	357,6	60,2	82,1	17,6	29,3	3,4	4,7	1995
4 559	3,1	575,8	319,3	70,0	17,3	40,3	18,5	4,1	2011 Gröditz, Stadt
4 529	3,4	428,6	291,1	64,3	15,9	27,5	18,3	4,0	1995
10 188	2,3	542,0	797,5	78,3	18,8	42,4	42,5	4,2	2011 Großenhain, Stadt
10 518	2,7	455,0	734,4	69,8	17,0	31,8	43,2	4,1	1995
1 026	1,4	462,4	93,7	91,3	18,7	42,2	5,0	4,9	2011 Hirschstein
996	1,6	382,9	79,2	79,5	17,2	30,4	4,6	4,6	1995
1 309	1,6	472,2	116,6	89,0	18,9	42,1	6,2	4,7	2011 Käbschütztal
1 246	1,7	400,3	97,2	78,0	17,4	31,2	5,6	4,5	1995
1 230	1,6	475,5	112,4	91,3	18,8	43,4	6,0	4,9	2011 Ketzerbachtal
1 253	1,7	399,8	98,1	78,3	16,9	31,3	5,8	4,6	1995
4 672	1,5	457,2	437,3	93,6	19,6	42,8	22,3	4,8	2011 Klipphausen
3 872	1,7	391,6	299,4	77,3	17,3	30,3	17,3	4,5	1995
1 197	1,4	437,3	116,6	97,4	18,8	42,6	6,2	5,2	2011 Lampertswalde
1 063	1,4	349,6	92,1	86,7	18,0	30,3	5,1	4,8	1995
650	1,5	486,5	59,0	90,8	18,4	44,2	3,2	4,9	2011 Leuben-Schleinitz
747	1,7	404,7	58,5	78,4	17,2	31,7	3,4	4,6	1995
2 768	2,1	512,9	225,6	81,5	18,6	41,8	12,1	4,4	2011 Lommatzsch, Stadt
2 781	2,2	423,0	203,6	73,2	17,0	31,0	12,0	4,3	1995
16 612	3,8	614,0	1 125,3	67,7	18,7	41,6	60,0	3,6	2011 Meißen, Stadt
16 570	4,0	510,6	1 036,5	62,6	16,2	31,9	63,8	3,9	1995
3 560	1,5	434,3	341,8	96,0	20,6	41,7	16,6	4,7	2011 Moritzburg
2 649	1,6	400,5	211,7	79,9	18,2	32,0	11,7	4,4	1995
1 922	1,7	481,6	165,6	86,1	19,0	41,5	8,7	4,5	2011 Niederau
1 609	1,7	410,6	119,7	74,4	16,9	30,5	7,1	4,4	1995
3 697	2,1	523,5	285,0	77,1	18,4	40,4	15,5	4,2	2011 Nossen, Stadt
3 468	2,2	430,9	241,2	69,5	16,3	30,0	14,8	4,3	1995

Noch: 1. Gebäude mit Wohnraum und bewohnte Unterkünfte sowie darin befindliche Wohnungen  
am 9. Mai 2011 und 30. September 1995 nach Gemeinden

Kreisfreie Stadt Gemeinde Landkreis Land	Gebäude		Darunter Wohngebäude			Fläche km <sup>2</sup>	Gebäude je km <sup>2</sup>	Ein- wohner absolut	
	insge- samt	darin be- findliche reine Woh- nungen	zusam- men	mit ... Wohnungen					
				1 und 2	3 und mehr				
	absolut								km <sup>2</sup>
noch: Landkreis Meißen									
Nünchritz	2011	1 615	3 133	1 566	1 374	192	31	51,7	5 928
	1995	1 437	3 085	1 398	1 205	193	31	46,0	7 459
Priestewitz	2011	1 029	1 546	993	901	92	61	16,8	3 309
	1995	879	1 374	849	776	73	61	14,4	3 587
Radebeul, Stadt	2011	7 165	16 997	6 929	5 092	1 837	26	274,6	33 201
	1995	5 605	13 965	5 416	3 776	1 640	26	214,8	31 026
Radeburg, Stadt	2011	1 919	3 736	1 844	1 589	255	54	35,5	7 567
	1995	1 437	2 995	1 374	1 145	229	54	26,6	7 329
Riesa, Stadt	2011	5 363	19 999	5 147	3 223	1 924	59	91,2	32 539
	1995	4 831	20 251	4 712	2 645	2 067	59	82,1	42 784
Röderaue	2011	933	1 477	906	791	115	29	32,3	2 937
	1995	843	1 560	824	680	144	29	29,2	3 766
Schönfeld	2011	593	796	584	555	29	39	15,1	1 909
	1995	489	654	476	457	19	39	12,5	1 945
Stauchitz	2011	1 042	1 550	1 014	925	89	32	32,1	3 258
	1995	902	1 426	875	782	93	32	27,8	3 625
Strehla, Stadt	2011	1 170	2 036	1 128	974	154	30	38,9	3 885
	1995	1 036	1 841	1 005	847	158	30	34,4	4 385
Tauscha	2011	461	640	442	420	22	24	19,3	1 446
	1995	381	554	367	351	16	24	16,0	1 504
Thiendorf	2011	721	1 026	691	648	43	50	14,3	2 216
	1995	583	830	572	549	23	50	11,5	2 325
Weinböhlen	2011	2 923	4 850	2 849	2 577	272	19	153,8	9 965
	1995	2 043	3 459	1 998	1 788	210	19	107,5	8 578
Wülknitz	2011	577	886	562	507	55	28	20,8	1 670
	1995	521	858	504	443	61	28	18,7	2 062
Zeithain	2011	1 698	3 233	1 645	1 450	195	82	20,8	6 121
	1995	1 575	3 230	1 540	1 310	230	82	19,3	8 187
<b>Zusammen</b>	<b>2011</b>	<b>58 651</b>	<b>134 233</b>	<b>56 304</b>	<b>44 935</b>	<b>11 369</b>	<b>1 452</b>	<b>40,4</b>	<b>247 054</b>
	<b>1995</b>	<b>49 387</b>	<b>123 585</b>	<b>47 794</b>	<b>36 220</b>	<b>11 574</b>	<b>1 452</b>	<b>34,0</b>	<b>279 139</b>
<b>Landkreis Sächsische Schweiz-Osterzgebirge</b>									
Altenberg, Stadt	2011	2 648	4 495	2 479	2 101	378	146	18,2	8 496
	1995	2 491	4 761	2 326	1 896	430	146	17,1	11 182
Bad Gottleuba-Berggießhübel, Stadt	2011	1 658	3 069	1 579	1 320	259	89	18,7	5 778
	1995	1 487	2 945	1 408	1 149	259	89	16,8	6 599
Bad Schandau, Stadt	2011	1 120	2 375	1 056	774	282	47	23,9	4 022
	1995	1 122	2 554	1 055	754	301	47	24,0	5 362
Bahretal	2011	656	1 072	638	553	85	36	18,0	2 223
	1995	539	945	525	448	77	36	14,8	2 186
Bannewitz	2011	2 647	5 156	2 568	2 210	358	26	102,5	10 393
	1995	1 584	3 237	1 536	1 223	313	26	61,3	7 500
Dippoldiswalde, Stadt	2011	2 522	5 272	2 364	1 918	446	63	39,8	10 115
	1995	1 996	4 366	1 893	1 442	451	63	31,5	10 345
Dohma	2011	569	954	562	495	67	20	29,1	1 986
	1995	456	751	437	383	54	20	23,3	1 751
Dohna, Stadt	2011	1 592	2 959	1 528	1 296	232	29	55,7	6 107
	1995	1 129	2 371	1 084	849	235	29	39,5	5 105



Reine Wohnungen in Wohngebäuden			Wohnfläche				Räume		Kreisfreie Stadt Gemeinde Landkreis Land
insgesamt	je Gebäude	je 1 000 Einwohner	insgesamt	je Wohnung	je Raum	je Einwohner	insgesamt	je Wohnung	
absolut			1 000 m <sup>2</sup>	m <sup>2</sup>			1 000	absolut	
3 053	1,9	515,0	244,9	80,2	18,4	41,3	13,3	4,4	2011 Nünchritz
3 038	2,2	407,3	214,2	70,5	17,0	28,7	12,6	4,2	1995
1 504	1,5	454,5	144,5	96,1	19,6	43,7	7,4	4,9	2011 Priestewitz
1 330	1,6	370,8	112,3	84,4	18,1	31,3	6,2	4,7	1995
16 347	2,4	492,4	1 374,9	84,1	20,8	41,4	66,3	4,1	2011 Radebeul, Stadt
13 555	2,5	436,9	997,4	73,6	18,0	32,1	55,5	4,1	1995
3 594	1,9	475,0	299,6	83,4	19,1	39,6	15,7	4,4	2011 Radeburg, Stadt
2 885	2,1	393,6	209,9	72,7	17,2	28,6	12,2	4,2	1995
19 453	3,8	597,8	1 318,0	67,8	18,0	40,5	73,3	3,8	2011 Riesa, Stadt
19 989	4,2	467,2	1 243,6	62,2	16,4	29,1	75,8	3,8	1995
1 441	1,6	490,6	123,2	85,5	18,0	42,0	6,9	4,8	2011 Röderaue
1 537	1,9	408,1	111,7	72,7	15,7	29,7	7,1	4,6	1995
778	1,3	407,5	75,1	96,5	18,3	39,3	4,1	5,3	2011 Schönfeld
634	1,3	326,0	56,7	89,4	18,1	29,2	3,1	4,9	1995
1 509	1,5	463,2	139,1	92,2	19,2	42,7	7,2	4,8	2011 Stauchitz
1 391	1,6	383,7	111,0	79,8	17,4	30,6	6,4	4,6	1995
1 957	1,7	503,7	167,5	85,6	19,5	43,1	8,6	4,4	2011 Strehla, Stadt
1 788	1,8	407,8	135,8	75,9	17,9	31,0	7,6	4,2	1995
611	1,4	422,5	60,3	98,8	19,2	41,7	3,1	5,1	2011 Tauscha
535	1,5	355,7	47,7	89,2	18,4	31,7	2,6	4,8	1995
993	1,4	448,1	96,5	97,2	19,5	43,5	4,9	5,0	2011 Thiendorf
815	1,4	350,5	69,5	85,3	17,5	29,9	4,0	4,9	1995
4 679	1,6	469,5	408,3	87,3	20,1	41,0	20,3	4,3	2011 Weinböhlä
3 390	1,7	395,2	256,0	75,5	17,4	29,8	14,8	4,4	1995
858	1,5	513,8	75,4	87,8	18,9	45,1	4,0	4,7	2011 Wülknitz
839	1,7	406,9	62,4	74,3	17,3	30,2	3,6	4,3	1995
3 115	1,9	508,9	251,3	80,7	18,8	41,1	13,4	4,3	2011 Zeithain
3 178	2,1	388,2	227,3	71,5	17,0	27,8	13,4	4,2	1995
<b>129 036</b>	<b>2,3</b>	<b>522,3</b>	<b>10 180,4</b>	<b>78,9</b>	<b>18,9</b>	<b>41,2</b>	<b>537,3</b>	<b>4,2</b>	<b>2011 Zusammen</b>
<b>120 575</b>	<b>2,5</b>	<b>432,0</b>	<b>8 391,0</b>	<b>69,6</b>	<b>16,9</b>	<b>30,1</b>	<b>496,4</b>	<b>4,1</b>	<b>1995</b>
4 252	1,7	500,5	354,6	83,4	18,5	41,7	19,2	4,5	2011 Altenberg, Stadt
4 503	1,9	402,7	324,3	72,0	16,9	29,0	19,2	4,3	1995
2 934	1,9	507,8	237,2	80,9	19,0	41,1	12,5	4,2	2011 Bad Gottleuba-Berggießhübel, Stadt
2 784	2,0	421,9	200,4	72,0	17,3	30,4	11,6	4,2	1995
2 262	2,1	562,4	174,1	77,0	18,8	43,3	9,3	4,1	2011 Bad Schandau, Stadt
2 405	2,3	448,5	170,2	70,8	17,3	31,7	9,9	4,1	1995
1 051	1,6	472,8	95,7	91,1	20,2	43,1	4,7	4,5	2011 Bahretal
926	1,8	423,6	72,0	77,7	17,7	32,9	4,1	4,4	1995
4 913	1,9	472,7	423,4	86,2	20,0	40,7	21,1	4,3	2011 Bannewitz
3 151	2,1	420,1	223,8	71,0	17,3	29,8	12,9	4,1	1995
4 924	2,1	486,8	395,5	80,3	18,8	39,1	21,0	4,3	2011 Dippoldiswalde, Stadt
4 159	2,2	402,0	297,3	71,5	16,6	28,7	17,9	4,3	1995
941	1,7	473,8	79,9	84,9	19,5	40,2	4,1	4,4	2011 Dohma
724	1,7	413,5	53,8	74,4	17,0	30,8	3,2	4,4	1995
2 847	1,9	466,2	245,1	86,1	20,0	40,1	12,3	4,3	2011 Dohna, Stadt
2 291	2,1	448,8	165,5	72,3	17,8	32,4	9,3	4,1	1995

Noch: 1. Gebäude mit Wohnraum und bewohnte Unterkünfte sowie darin befindliche Wohnungen  
am 9. Mai 2011 und 30. September 1995 nach Gemeinden

Kreisfreie Stadt Gemeinde Landkreis Land	Gebäude		Darunter Wohngebäude			Fläche km <sup>2</sup>	Gebäude je km <sup>2</sup>	Ein- wohner absolut	
	insge- samt	darin be- findliche reine Woh- nungen	zusam- men	mit ... Wohnungen					
				1 und 2	3 und mehr				
	absolut								km <sup>2</sup>
noch: Landkreis Sächsische Schweiz-Osterzgebirge									
Dorfhain	2011	349	545	337	299	38	6	55,6	1 111
	1995	298	529	287	244	43	6	47,5	1 216
Dürrröhrsdorf-Dittersbach	2011	1 276	2 114	1 212	1 080	132	44	29,3	4 343
	1995	1 073	1 931	1 026	902	124	44	24,7	5 038
Freital, Stadt	2011	7 265	21 269	7 056	4 940	2 116	41	179,2	38 388
	1995	5 813	19 763	5 665	3 363	2 302	41	143,4	39 406
Glashütte, Stadt	2011	1 990	3 669	1 910	1 605	305	96	20,8	7 008
	1995	1 732	3 448	1 647	1 317	330	96	18,1	7 888
Gohrisch	2011	663	1 040	645	558	87	35	19,1	2 033
	1995	579	968	562	476	86	35	16,6	2 189
Hartmannsdorf-Reichenau	2011	373	544	361	329	32	28	13,2	1 131
	1995	344	557	330	289	41	28	12,1	1 385
Heidenau, Stadt	2011	2 082	9 656	2 025	1 011	1 014	11	188,1	15 953
	1995	1 829	9 379	1 783	725	1 058	11	165,2	19 048
Hermisdorf/Erzgeb.	2011	288	459	276	236	40	20	14,3	859
	1995	283	477	265	226	39	20	14,1	1 154
Hohnstein, Stadt	2011	1 116	1 755	1 059	939	120	65	17,3	3 485
	1995	1 024	1 662	963	851	112	65	15,8	4 057
Klingenberg	2011	2 021	3 554	1 913	1 665	248	87	23,3	7 029
	1995	1 853	3 482	1 783	1 498	285	87	21,4	8 220
Königstein/Sächs. Schw., Stadt	2011	689	1 485	640	480	160	27	25,6	2 264
	1995	698	1 643	654	437	217	27	25,9	3 376
Kreischa	2011	1 241	2 207	1 191	1 014	177	29	42,8	4 340
	1995	841	1 649	794	622	172	29	29,0	3 744
Liebstadt, Stadt	2011	452	696	423	373	50	37	12,1	1 365
	1995	438	711	400	342	58	37	11,7	1 536
Lohmen	2011	893	1 536	878	785	93	26	34,6	3 128
	1995	710	1 371	686	585	101	26	27,5	3 181
Müglitztal	2011	633	1 037	609	544	65	21	30,1	2 005
	1995	526	931	506	429	77	21	25,0	2 226
Neustadt i. Sa., Stadt	2011	2 979	7 321	2 828	2 179	649	83	35,9	13 295
	1995	2 732	7 428	2 627	1 929	698	83	32,9	17 007
Pirna, Stadt	2011	6 403	22 003	6 141	4 031	2 110	53	120,8	37 451
	1995	5 330	20 873	5 141	2 991	2 150	53	100,5	43 229
Rabenau, Stadt	2011	1 154	2 190	1 111	900	211	31	37,6	4 347
	1995	988	2 105	950	702	248	31	32,2	4 754
Rathen, Kurort	2011	152	208	140	113	27	4	42,5	382
	1995	129	236	116	86	30	4	36,1	523
Rathmannsdorf	2011	281	553	269	203	66	4	64,3	1 000
	1995	269	573	260	191	69	4	61,6	1 222
Reinhardtsdorf-Schöna	2011	479	739	467	409	58	32	15,1	1 432
	1995	458	770	442	380	62	32	14,4	1 802
Rosenthal-Bielatal	2011	581	822	554	502	52	46	12,5	1 765
	1995	531	792	514	470	44	46	11,4	1 846
Schmiedeberg	2011	1 201	2 360	1 141	915	226	41	29,5	4 502
	1995	1 128	2 343	1 079	832	247	41	27,7	5 443
Sebnitz, Stadt	2011	2 695	6 058	2 570	1 958	612	88	30,6	10 370
	1995	2 615	6 390	2 494	1 782	712	88	29,7	13 036

Reine Wohnungen in Wohngebäuden			Wohnfläche				Räume		Kreisfreie Stadt Gemeinde Landkreis Land
insgesamt	je Gebäude	je 1 000 Einwohner	insgesamt	je Wohnung	je Raum	je Einwohner	insgesamt	je Wohnung	
absolut			1 000 m <sup>2</sup>	m <sup>2</sup>			1 000	absolut	
521	1,5	468,9	43,7	83,8	18,4	39,3	2,4	4,5	2011 Dorfhain
512	1,8	421,1	36,6	71,4	16,5	30,1	2,2	4,3	1995
2 022	1,7	465,6	173,9	86,0	18,9	40,0	9,2	4,5	2011 Dürrröhrsdorf-Dittersbach
1 858	1,8	368,8	138,7	74,6	16,9	27,5	8,2	4,4	1995
20 644	2,9	537,8	1 487,5	72,1	18,7	38,7	79,7	3,9	2011 Freital, Stadt
19 444	3,4	493,4	1 222,6	62,9	12,8	31,0	95,6	4,9	1995
3 523	1,8	502,7	282,7	80,2	18,0	40,3	15,7	4,4	2011 Glashütte, Stadt
3 315	2,0	420,3	236,3	71,3	16,5	30,0	14,3	4,3	1995
1 013	1,6	498,3	90,4	89,2	19,3	44,5	4,7	4,6	2011 Gohrisch
944	1,7	431,2	72,7	77,0	17,9	33,2	4,1	4,3	1995
520	1,4	459,8	47,9	92,2	18,2	42,4	2,6	5,1	2011 Hartmannsdorf-Reichenau
535	1,6	386,3	43,5	81,4	16,6	31,4	2,6	4,9	1995
9 505	4,7	595,8	618,3	65,0	18,4	38,8	33,6	3,5	2011 Heidenau, Stadt
9 280	5,2	487,2	542,9	58,5	15,7	28,5	34,5	3,7	1995
441	1,6	513,4	37,7	85,5	18,7	43,9	2,0	4,6	2011 Hermsdorf/Erzgeb.
457	1,7	396,0	34,4	75,2	16,8	29,8	2,1	4,5	1995
1 651	1,6	473,7	142,9	86,6	18,7	41,0	7,6	4,6	2011 Hohnstein, Stadt
1 582	1,6	389,9	125,0	79,0	17,1	30,8	7,3	4,6	1995
3 383	1,8	481,3	276,3	81,7	18,1	39,3	15,2	4,5	2011 Klingenberg
3 371	1,9	410,1	247,8	73,5	16,9	30,1	14,7	4,3	1995
1 352	2,1	597,2	104,6	77,4	19,0	46,2	5,5	4,1	2011 Königstein/Sächs. Schw., Stadt
1 545	2,4	457,6	107,4	69,5	17,4	31,8	6,2	4,0	1995
2 113	1,8	486,9	185,3	87,7	20,3	42,7	9,1	4,3	2011 Kreischa
1 574	2,0	420,4	112,1	71,2	17,3	29,9	6,5	4,1	1995
657	1,6	481,3	57,1	86,9	19,2	41,8	3,0	4,5	2011 Liebstadt, Stadt
660	1,7	429,7	50,4	76,4	17,4	32,8	2,9	4,4	1995
1 502	1,7	480,2	124,7	83,0	18,3	39,9	6,8	4,5	2011 Lohmen
1 327	1,9	417,2	95,6	72,0	16,8	30,0	5,7	4,3	1995
991	1,6	494,3	86,8	87,6	19,7	43,3	4,4	4,5	2011 Müglitztal
892	1,8	400,7	64,6	72,4	17,2	29,0	3,8	4,2	1995
7 005	2,5	526,9	507,9	72,5	18,6	38,2	27,4	3,9	2011 Neustadt i. Sa., Stadt
7 145	2,7	420,1	477,9	66,9	16,5	28,1	29,0	4,1	1995
21 227	3,5	566,8	1 485,6	70,0	18,3	39,7	81,1	3,8	2011 Pirna, Stadt
20 451	4,0	473,1	1 273,4	62,3	16,3	29,5	78,2	3,8	1995
2 123	1,9	488,4	173,4	81,7	19,0	39,9	9,1	4,3	2011 Rabenau, Stadt
2 050	2,2	431,2	141,5	69,0	17,0	29,8	8,3	4,1	1995
186	1,3	486,9	16,3	87,8	19,3	42,7	0,8	4,5	2011 Rathen, Kurort
215	1,9	411,1	15,7	73,0	17,4	30,0	0,9	4,2	1995
516	1,9	516,0	40,2	78,0	18,4	40,2	2,2	4,2	2011 Rathmannsdorf
552	2,1	451,7	38,8	70,3	16,9	31,8	2,3	4,2	1995
718	1,5	501,4	57,9	80,7	18,0	40,4	3,2	4,5	2011 Reinhardtsdorf-Schöna
748	1,7	415,1	54,7	73,1	16,9	30,4	3,2	4,3	1995
783	1,4	443,6	71,1	90,8	18,6	40,3	3,8	4,9	2011 Rosenthal-Bielatal
768	1,5	416,0	61,5	80,1	17,4	33,3	3,5	4,6	1995
2 238	2,0	497,1	174,2	77,8	17,9	38,7	9,7	4,3	2011 Schmiedeberg
2 244	2,1	412,3	156,3	69,6	16,3	28,7	9,6	4,3	1995
5 774	2,2	556,8	436,4	75,6	18,8	42,1	23,2	4,0	2011 Sebnitz, Stadt
6 133	2,5	470,5	416,6	67,9	16,9	32,0	24,7	4,0	1995

Noch: 1. Gebäude mit Wohnraum und bewohnte Unterkünfte sowie darin befindliche Wohnungen  
am 9. Mai 2011 und 30. September 1995 nach Gemeinden

Kreisfreie Stadt Gemeinde Landkreis Land	Gebäude		Darunter Wohngebäude			Fläche km <sup>2</sup>	Gebäude je km <sup>2</sup>	Ein- wohner absolut	
	insge- samt	darin be- findliche reine Woh- nungen	zusam- men	mit ... Wohnungen					
				1 und 2	3 und mehr				
	absolut								km <sup>2</sup>
noch: Landkreis Sächsische Schweiz-Osterzgebirge									
Stadt Wehlen, Stadt	2011	499	846	462	360	102	11	46,2	1 666
	1995	459	864	439	341	98	11	42,5	1 772
Stolpen, Stadt	2011	1 692	2 804	1 589	1 383	206	61	27,8	5 754
	1995	1 474	2 450	1 416	1 234	182	61	24,2	5 903
Struppen	2011	837	1 241	810	723	87	21	40,5	2 505
	1995	615	1 028	593	513	80	21	29,7	2 504
Tharandt, Stadt	2011	1 461	2 668	1 382	1 156	226	71	20,5	5 302
	1995	1 174	2 308	1 120	884	236	71	16,5	5 542
Wilsdruff, Stadt	2011	3 406	6 754	3 233	2 729	504	82	41,7	13 485
	1995	2 367	4 977	2 254	1 788	466	82	29,0	10 647
<b>Zusammen</b>	<b>2011</b>	<b>58 563</b>	<b>133 485</b>	<b>56 006</b>	<b>44 086</b>	<b>11 920</b>	<b>1 654</b>	<b>35,4</b>	<b>246 818</b>
	<b>1995</b>	<b>49 114</b>	<b>123 568</b>	<b>47 060</b>	<b>34 573</b>	<b>12 487</b>	<b>1 654</b>	<b>29,7</b>	<b>268 924</b>
<b>Landkreis Leipzig</b>									
Bad Lausick, Stadt	2011	2 350	4 319	2 250	1 943	307	70	33,7	8 370
	1995	2 054	3 903	1 993	1 699	294	70	29,4	9 082
Belgershain	2011	1 007	1 606	995	894	101	23	44,2	3 327
	1995	704	1 114	695	636	59	23	30,9	2 673
Bennewitz	2011	1 648	2 486	1 598	1 433	165	47	35,3	5 028
	1995	1 134	1 816	1 108	974	134	47	24,3	4 569
Böhlen, Stadt	2011	1 330	3 821	1 287	822	465	25	54,2	6 701
	1995	1 155	3 879	1 128	634	494	25	47,1	7 828
Borna, Stadt	2011	3 807	12 202	3 668	2 387	1 281	62	61,0	19 784
	1995	3 302	12 283	3 233	1 879	1 354	62	52,9	25 621
Borsdorf	2011	2 000	4 094	1 939	1 620	319	16	128,4	8 202
	1995	1 225	2 668	1 205	955	250	16	78,6	5 876
Brandis, Stadt	2011	2 855	4 702	2 782	2 450	332	35	82,0	9 407
	1995	1 876	3 830	1 819	1 511	308	35	53,9	7 678
Colditz, Stadt	2011	2 676	5 086	2 549	2 143	406	84	32,0	9 207
	1995	2 449	4 915	2 377	1 931	446	84	29,2	11 361
Deutzen	2011	397	1 052	394	256	138	7	60,0	1 698
	1995	384	1 214	381	203	178	7	58,0	2 605
Elstertrebnitz	2011	483	639	474	459	15	12	41,4	1 322
	1995	353	499	345	320	25	12	30,3	1 232
Espenhain	2011	684	1 302	666	588	78	28	24,3	2 401
	1995	567	1 260	549	458	91	28	20,1	2 672
Frohburg, Stadt	2011	3 352	5 166	3 250	2 967	283	108	31,0	10 616
	1995	2 915	4 668	2 851	2 564	287	108	27,0	11 535
Geithain, Stadt	2011	1 402	3 358	1 316	1 019	297	30	46,4	5 770
	1995	1 257	3 278	1 207	907	300	30	41,6	7 335
Grimma, Stadt	2011	7 877	15 652	7 532	6 382	1 150	218	36,2	29 271
	1995	6 937	14 651	6 719	5 495	1 224	218	31,9	33 708
Groitzsch, Stadt	2011	2 145	4 264	2 066	1 679	387	70	30,6	7 782
	1995	1 854	3 902	1 812	1 393	419	70	26,5	8 592
Großpösna	2011	1 958	2 400	1 916	1 852	64	41	47,3	5 310
	1995	1 433	1 747	1 409	1 374	35	41	34,6	4 392
Kitzscher, Stadt	2011	1 289	3 372	1 262	966	296	29	44,5	5 364
	1995	1 098	3 350	1 078	784	294	29	37,9	8 356

Reine Wohnungen in Wohngebäuden			Wohnfläche				Räume		Kreisfreie Stadt Gemeinde Landkreis Land
insgesamt	je Gebäude	je 1 000 Einwohner	insgesamt	je Wohnung	je Raum	je Einwohner	insgesamt	je Wohnung	
absolut			1 000 m <sup>2</sup>	m <sup>2</sup>			1 000	absolut	
797	1,7	478,4	69,2	86,8	19,9	41,5	3,5	4,4	
838	1,9	472,9	62,7	74,8	17,5	35,4	3,6	4,3	1995
2 637	1,7	458,3	229,2	86,9	18,9	39,8	12,1	4,6	2011 Stolpen, Stadt
2 357	1,7	399,3	185,7	78,8	17,4	31,5	10,7	4,5	1995
1 196	1,5	477,4	109,4	91,5	19,5	43,7	5,6	4,7	2011 Struppen
968	1,6	386,6	73,8	76,3	17,4	29,5	4,2	4,4	1995
2 449	1,8	461,9	211,5	86,4	19,9	39,9	10,6	4,3	2011 Tharandt, Stadt
2 145	1,9	387,0	160,3	74,7	17,2	28,9	9,3	4,3	1995
6 390	2,0	473,9	539,3	84,4	19,8	40,0	27,2	4,3	2011 Wilsdruff, Stadt
4 772	2,1	448,2	351,4	73,6	17,6	33,0	19,9	4,2	1995
<b>128 001</b>	<b>2,3</b>	<b>518,6</b>	<b>9 886,9</b>	<b>77,2</b>	<b>18,8</b>	<b>40,1</b>	<b>525,3</b>	<b>4,1</b>	<b>2011 Zusammen</b>
<b>119 625</b>	<b>2,5</b>	<b>444,8</b>	<b>8 108,1</b>	<b>67,8</b>	<b>16,0</b>	<b>30,2</b>	<b>506,0</b>	<b>4,2</b>	<b>1995</b>
4 098	1,8	489,6	345,8	84,4	18,7	41,3	18,5	4,5	2011 Bad Lausick, Stadt
3 748	1,9	412,7	286,0	76,3	17,3	31,5	16,5	4,4	1995
1 579	1,6	474,6	148,7	94,2	19,3	44,7	7,7	4,9	2011 Belgershain
1 101	1,6	411,9	94,5	85,9	18,4	35,4	5,1	4,7	1995
2 414	1,5	480,1	219,1	90,8	19,8	43,6	11,1	4,6	2011 Bennewitz
1 780	1,6	389,6	135,0	75,8	17,2	29,5	7,8	4,4	1995
3 725	2,9	555,9	265,5	71,3	18,3	39,6	14,5	3,9	2011 Böhlen, Stadt
3 634	3,2	464,2	236,2	65,0	16,8	30,2	14,1	3,9	1995
11 877	3,2	600,3	814,0	68,5	17,5	41,1	46,5	3,9	2011 Borna, Stadt
12 157	3,8	474,5	756,2	62,2	16,4	29,5	46,1	3,8	1995
3 986	2,1	486,0	350,5	87,9	20,9	42,7	16,8	4,2	2011 Borsdorf
2 628	2,2	447,2	205,2	78,1	18,3	34,9	11,2	4,3	1995
4 583	1,6	487,2	403,8	88,1	20,2	42,9	20,0	4,4	2011 Brandis, Stadt
3 755	2,1	489,1	263,3	70,1	17,6	34,3	14,9	4,0	1995
4 858	1,9	527,6	391,5	80,6	18,8	42,5	20,8	4,3	2011 Colditz, Stadt
4 764	2,0	419,3	343,3	72,1	16,9	30,2	20,3	4,3	1995
1 049	2,7	617,8	71,0	67,7	17,9	41,8	4,0	3,8	2011 Deutzen
1 209	3,2	464,1	73,9	61,1	15,4	28,4	4,8	4,0	1995
624	1,3	472,0	59,7	95,7	20,0	45,2	3,0	4,8	2011 Elstertrebnitz
490	1,4	397,7	39,5	80,7	17,8	32,1	2,2	4,5	1995
1 281	1,9	533,5	106,2	82,9	19,9	44,2	5,4	4,2	2011 Espenhain
1 235	2,2	462,2	86,7	70,2	17,3	32,4	5,0	4,1	1995
5 007	1,5	471,6	436,9	87,3	18,6	41,2	23,5	4,7	2011 Frohburg, Stadt
4 565	1,6	395,8	365,1	80,0	17,7	31,7	20,6	4,5	1995
3 189	2,4	552,7	241,6	75,8	18,0	41,9	13,4	4,2	2011 Geithain, Stadt
3 186	2,6	434,4	218,0	68,4	16,5	29,7	13,2	4,1	1995
15 021	2,0	513,2	1 215,2	80,9	19,2	41,5	63,3	4,2	2011 Grimma, Stadt
14 225	2,1	422,0	1 022,2	71,9	17,1	30,3	59,8	4,2	1995
4 108	2,0	527,9	327,1	79,6	18,4	42,0	17,8	4,3	2011 Groitzsch, Stadt
3 829	2,1	445,6	273,2	71,3	16,8	31,8	16,3	4,3	1995
2 343	1,2	441,2	244,0	104,2	21,0	46,0	11,6	5,0	2011 Großpösna
1 706	1,2	388,4	156,5	91,7	19,0	35,6	8,2	4,8	1995
3 327	2,6	620,2	229,9	69,1	18,8	42,9	12,3	3,7	2011 Kitzscher, Stadt
3 288	3,1	393,5	207,2	63,0	16,2	24,8	12,8	3,9	1995

Noch: 1. Gebäude mit Wohnraum und bewohnte Unterkünfte sowie darin befindliche Wohnungen  
am 9. Mai 2011 und 30. September 1995 nach Gemeinden

Kreisfreie Stadt Gemeinde Landkreis Land	Gebäude		Darunter Wohngebäude			Fläche	Gebäude	Ein- wohner	
	insge- samt	darin be- findliche reine Woh- nungen	zusam- men	mit ... Wohnungen					
				1 und 2	3 und mehr				
	absolut					km <sup>2</sup>	je km <sup>2</sup>	absolut	
noch: Landkreis Leipzig									
Kohren-Sahlis, Stadt	2011	931	1 342	880	818	62	37	25,4	2 822
	1995	831	1 257	810	739	71	37	22,6	3 297
Lossatal	2011	2 122	3 017	2 057	1 936	121	111	19,2	6 368
	1995	1 859	2 787	1 789	1 664	125	111	16,8	7 256
Machern	2011	2 000	3 178	1 962	1 789	173	39	51,4	6 628
	1995	1 316	2 222	1 281	1 138	143	39	33,8	5 530
Markkleeberg, Stadt	2011	4 723	12 607	4 631	3 413	1 218	31	150,6	23 672
	1995	3 112	9 494	3 048	2 007	1 041	31	99,3	20 209
Markranstädt, Stadt	2011	4 130	8 083	4 031	3 450	581	58	70,9	14 763
	1995	2 492	5 573	2 438	1 898	540	58	42,8	12 162
Narsdorf	2011	515	851	503	448	55	24	21,0	1 749
	1995	481	840	468	419	49	24	19,6	2 064
Naunhof, Stadt	2011	2 454	4 284	2 370	2 085	285	39	62,1	8 471
	1995	1 594	2 785	1 547	1 341	206	39	40,4	7 192
Neukieritzsch	2011	1 302	3 234	1 266	972	294	50	25,9	5 467
	1995	1 176	3 324	1 139	769	370	50	23,4	7 127
Otterwisch	2011	466	648	457	425	32	23	20,5	1 454
	1995	348	496	335	317	18	23	15,3	1 342
Parthenstein	2011	1 281	1 663	1 250	1 190	60	35	36,6	3 508
	1995	865	1 231	841	787	54	35	24,7	3 123
Pegau, Stadt	2011	1 803	3 468	1 713	1 420	293	49	37,1	6 484
	1995	1 559	3 332	1 501	1 153	348	49	32,1	7 105
Regis-Breitingen, Stadt	2011	1 050	2 255	1 014	805	209	26	39,8	4 157
	1995	1 002	2 261	984	764	220	26	38,0	4 934
Rötha, Stadt	2011	1 007	2 088	971	752	219	18	56,3	3 683
	1995	741	1 952	722	475	247	18	41,5	4 084
Thallwitz	2011	1 222	1 812	1 181	1 098	83	53	23,0	3 642
	1995	1 058	1 602	1 031	949	82	53	19,9	3 997
Trebsen/Mulde, Stadt	2011	1 244	1 967	1 213	1 086	127	35	35,5	4 083
	1995	1 099	1 813	1 074	961	113	35	31,4	4 450
Wurzen, Stadt	2011	3 526	10 345	3 323	2 248	1 075	69	51,3	16 928
	1995	3 276	10 083	3 077	1 946	1 131	69	47,6	20 316
Zwenkau, Stadt	2011	2 304	4 709	2 240	1 825	415	46	49,9	8 775
	1995	1 810	4 099	1 774	1 330	444	46	39,2	8 436
<b>Zusammen</b>	<b>2011</b>	<b>69 340</b>	<b>141 072</b>	<b>67 006</b>	<b>55 620</b>	<b>11 386</b>	<b>1 647</b>	<b>42,1</b>	<b>262 214</b>
	<b>1995</b>	<b>55 316</b>	<b>124 128</b>	<b>53 768</b>	<b>42 374</b>	<b>11 394</b>	<b>1 647</b>	<b>33,6</b>	<b>277 739</b>
<b>Landkreis Nordsachsen</b>									
Arzberg	2011	756	1 059	744	707	37	58	13,0	2 063
	1995	729	1 102	716	666	50	58	12,5	2 541
Bad Dübener, Stadt	2011	2 128	4 555	2 028	1 699	329	45	46,8	8 093
	1995	1 606	3 890	1 549	1 239	310	45	35,3	9 266
Beilrode	2011	1 506	2 240	1 460	1 358	102	93	16,2	4 430
	1995	1 372	2 051	1 341	1 247	94	93	14,8	5 152
Belgern-Schildau, Stadt	2011	2 857	4 031	2 752	2 563	189	158	18,0	8 247
	1995	2 555	3 744	2 493	2 306	187	158	16,1	9 485
Cavertitz	2011	785	1 101	751	698	53	69	11,4	2 358
	1995	707	1 041	694	638	56	69	10,3	2 817

Reine Wohnungen in Wohngebäuden			Wohnfläche				Räume		Kreisfreie Stadt Gemeinde Landkreis Land
insgesamt	je Gebäude	je 1 000 Einwohner	insgesamt	je Wohnung	je Raum	je Einwohner	insgesamt	je Wohnung	
absolut			1 000 m <sup>2</sup>	m <sup>2</sup>			1 000	absolut	
1 258	1,4	445,8	114,8	91,2	18,7	40,7	6,1	4,9	2011 Kohren-Sahlis, Stadt
1 227	1,5	372,2	99,4	81,0	17,4	30,2	5,7	4,7	1995
2 924	1,4	459,2	267,3	91,4	19,1	42,0	14,0	4,8	2011 Lossatal
2 665	1,5	367,3	219,3	82,3	17,7	30,2	12,4	4,7	1995
3 116	1,6	470,1	302,9	97,2	21,0	45,7	14,4	4,6	2011 Machern
2 173	1,7	392,9	177,7	81,8	18,6	32,1	9,5	4,4	1995
12 385	2,7	523,2	1 043,5	84,3	20,8	44,1	50,3	4,1	2011 Markkleeberg, Stadt
9 383	3,1	464,3	667,9	71,2	15,9	33,0	42,1	4,5	1995
7 834	1,9	530,7	653,7	83,4	20,0	44,3	32,6	4,2	2011 Markranstädt, Stadt
5 482	2,2	450,7	378,2	69,0	17,1	31,1	22,1	4,0	1995
836	1,7	478,0	74,4	89,0	18,2	42,5	4,1	4,9	2011 Narsdorf
805	1,7	390,0	65,2	81,0	17,0	31,6	3,8	4,8	1995
4 121	1,7	486,5	364,8	88,5	20,0	43,1	18,2	4,4	2011 Naunhof, Stadt
2 714	1,8	377,4	210,2	77,5	18,0	29,2	11,7	4,3	1995
3 126	2,5	571,8	228,8	73,2	19,0	41,9	12,0	3,9	2011 Neukieritzsch
3 264	2,9	458,0	206,7	63,3	16,2	29,0	12,8	3,9	1995
630	1,4	433,3	61,9	98,3	19,7	42,6	3,2	5,0	2011 Otterwisch
480	1,4	357,7	41,7	86,8	18,5	31,0	2,3	4,7	1995
1 616	1,3	460,7	163,3	101,1	20,3	46,6	8,0	5,0	2011 Parthenstein
1 196	1,4	383,0	101,8	85,1	17,9	32,6	5,7	4,8	1995
3 308	1,9	510,2	265,8	80,4	18,9	41,0	14,1	4,3	2011 Pegau, Stadt
3 236	2,2	455,5	232,3	71,8	17,2	32,7	13,5	4,2	1995
2 175	2,1	523,2	164,2	75,5	17,8	39,5	9,2	4,2	2011 Regis-Breitingen, Stadt
2 225	2,3	451,0	152,4	68,5	16,3	30,9	9,4	4,2	1995
2 030	2,1	551,2	158,0	77,8	19,4	42,9	8,1	4,0	2011 Rötha, Stadt
1 922	2,7	470,6	127,2	66,2	16,7	31,1	7,6	4,0	1995
1 734	1,5	476,1	161,6	93,2	19,2	44,4	8,4	4,8	2011 Thallwitz
1 558	1,5	389,8	125,4	80,5	17,5	31,4	7,2	4,6	1995
1 917	1,6	469,5	161,6	84,3	18,5	39,6	8,8	4,6	2011 Trebsen/Mulde, Stadt
1 770	1,6	397,8	130,4	73,7	17,1	29,3	7,6	4,3	1995
9 918	3,0	585,9	700,6	70,6	19,0	41,4	36,8	3,7	2011 Wurzen, Stadt
9 666	3,1	475,8	625,6	64,7	16,7	30,8	37,4	3,9	1995
4 556	2,0	519,2	363,8	79,8	19,0	41,5	19,2	4,2	2011 Zwenkau, Stadt
4 041	2,3	479,0	278,0	68,8	16,7	33,0	16,6	4,1	1995
<b>136 553</b>	<b>2,0</b>	<b>520,8</b>	<b>11 121,7</b>	<b>81,4</b>	<b>19,3</b>	<b>42,4</b>	<b>577,7</b>	<b>4,2</b>	<b>2011 Zusammen</b>
<b>121 107</b>	<b>2,3</b>	<b>436,0</b>	<b>8 601,4</b>	<b>71,0</b>	<b>17,0</b>	<b>31,0</b>	<b>506,5</b>	<b>4,2</b>	<b>1995</b>
1 043	1,4	505,6	93,9	90,1	19,3	45,5	4,9	4,7	2011 Arzberg
1 086	1,5	427,4	87,4	80,5	18,6	34,4	4,7	4,3	1995
4 352	2,1	537,7	346,7	79,7	18,6	42,8	18,6	4,3	2011 Bad Dübener, Stadt
3 725	2,4	402,0	264,5	71,0	17,1	28,5	15,5	4,2	1995
2 172	1,5	490,3	199,1	91,7	19,5	44,9	10,2	4,7	2011 Beilrode
1 985	1,5	385,3	165,6	83,4	18,4	32,1	9,0	4,5	1995
3 862	1,4	468,3	354,5	91,8	19,3	43,0	18,4	4,8	2011 Belgern-Schildau, Stadt
3 642	1,5	384,0	301,0	82,6	18,2	31,7	16,6	4,5	1995
1 049	1,4	444,9	100,9	96,1	19,0	42,8	5,3	5,1	2011 Cavertitz
1 026	1,5	364,2	87,2	85,0	18,0	30,9	4,8	4,7	1995

Noch: 1. Gebäude mit Wohnraum und bewohnte Unterkünfte sowie darin befindliche Wohnungen  
am 9. Mai 2011 und 30. September 1995 nach Gemeinden

Kreisfreie Stadt Gemeinde Landkreis Land	Gebäude		Darunter Wohngebäude			Fläche km <sup>2</sup>	Gebäude je km <sup>2</sup>	Ein- wohner absolut	
	insge- samt	darin be- findliche reine Woh- nungen	zusam- men	mit ... Wohnungen					
				1 und 2	3 und mehr				
	absolut								km <sup>2</sup>
noch: Landkreis Nordsachsen									
Dahlen, Stadt	2011	1 597	2 296	1 538	1 411	127	72	22,3	4 586
	1995	1 392	2 102	1 358	1 233	125	72	19,4	5 384
Delitzsch, Stadt	2011	5 134	14 249	4 882	3 553	1 329	86	60,0	25 361
	1995	4 163	13 221	4 046	2 639	1 407	86	48,6	29 886
Doberschütz	2011	1 510	1 953	1 474	1 430	44	77	19,5	4 194
	1995	1 140	1 532	1 114	1 081	33	77	14,8	4 166
Dommitzsch, Stadt	2011	914	1 536	880	783	97	30	30,3	2 724
	1995	829	1 429	812	695	117	30	27,5	3 317
Dreiheide	2011	759	937	738	723	15	34	22,6	2 184
	1995	606	746	594	582	12	34	18,1	2 320
Eilenburg, Stadt	2011	3 148	9 616	3 013	2 014	999	47	67,3	15 794
	1995	2 710	9 140	2 644	1 609	1 035	47	57,9	20 345
Elsnig	2011	536	724	518	493	25	37	14,6	1 477
	1995	498	677	489	463	26	37	13,5	2 362
Jesewitz	2011	1 070	1 425	1 048	997	51	52	20,5	3 037
	1995	658	945	649	602	47	52	12,6	2 478
Krostitz	2011	1 237	1 859	1 193	1 100	93	43	28,7	3 749
	1995	873	1 420	850	757	93	43	20,3	3 381
Laußig	2011	1 295	2 034	1 271	1 171	100	103	12,6	3 975
	1995	1 140	1 906	1 119	1 015	104	103	11,1	4 973
Liebschützberg	2011	1 097	1 551	1 054	989	65	68	16,0	3 225
	1995	1 006	1 586	990	921	69	68	14,7	3 892
Löbnitz	2011	699	994	681	645	36	37	18,8	2 097
	1995	605	908	599	559	40	37	16,3	2 467
Mockrehna	2011	1 699	2 418	1 647	1 554	93	115	14,7	5 179
	1995	1 491	2 173	1 461	1 392	69	115	12,9	5 831
Mügeln, Stadt	2011	1 966	3 453	1 883	1 608	275	55	35,8	6 434
	1995	1 786	3 248	1 724	1 434	290	55	32,5	8 053
Naundorf	2011	755	1 151	737	677	60	37	20,5	2 413
	1995	659	1 048	642	577	65	37	17,9	2 886
Oschatz, Stadt	2011	3 262	8 725	3 081	2 287	794	55	59,0	15 164
	1995	2 913	8 296	2 820	1 952	868	55	52,7	18 396
Rackwitz	2011	1 273	2 777	1 249	1 045	204	36	35,7	4 920
	1995	946	2 339	919	718	201	36	26,6	5 664
Schkeuditz, Stadt	2011	4 203	9 796	4 083	3 314	769	81	51,8	16 922
	1995	3 402	8 703	3 298	2 520	778	81	41,9	18 593
Schönwölkau	2011	851	1 228	827	770	57	49	17,3	2 485
	1995	680	1 045	673	618	55	49	13,8	2 415
Taucha, Stadt	2011	3 618	8 061	3 543	2 798	745	33	109,2	14 128
	1995	2 544	6 485	2 487	1 753	734	33	76,8	13 363
Torgau, Stadt	2011	3 927	11 366	3 741	2 620	1 121	103	38,3	20 700
	1995	3 316	11 136	3 205	2 037	1 168	103	32,3	24 345
Trossin	2011	568	717	553	528	25	80	7,1	1 357
	1995	530	738	517	485	32	80	6,7	1 782
Wermisdorf	2011	1 844	2 762	1 784	1 645	139	104	17,7	5 496
	1995	1 570	2 601	1 527	1 363	164	104	15,0	6 407
Wiedemar	2011	1 732	2 623	1 690	1 554	136	95	18,2	5 335
	1995	1 352	2 148	1 311	1 183	128	95	14,2	5 539



Reine Wohnungen in Wohngebäuden			Wohnfläche				Räume		Kreisfreie Stadt Gemeinde Landkreis Land
insgesamt	je Gebäude	je 1 000 Einwohner	insgesamt	je Wohnung	je Raum	je Einwohner	insgesamt	je Wohnung	
absolut			1 000 m <sup>2</sup>	m <sup>2</sup>			1 000	absolut	
2 214	1,4	482,8	193,5	87,4	18,5	42,2	10,5	4,7	2011 Dahlen, Stadt
2 052	1,5	381,1	167,3	81,5	17,7	31,1	9,5	4,6	1995
13 445	2,8	530,1	987,1	73,4	18,5	38,9	53,3	4,0	2011 Delitzsch, Stadt
12 973	3,2	434,1	846,6	65,3	16,7	28,3	50,8	3,9	1995
1 911	1,3	455,7	189,0	98,9	19,9	45,1	9,5	5,0	2011 Doberschütz
1 501	1,3	360,3	133,1	88,7	18,5	32,0	7,2	4,8	1995
1 477	1,7	542,2	125,4	84,9	19,2	46,1	6,5	4,4	2011 Dommitzsch, Stadt
1 403	1,7	423,0	110,6	78,8	18,1	33,3	6,1	4,4	1995
907	1,2	415,3	93,6	103,2	20,5	42,8	4,6	5,0	2011 Dreiheide
732	1,2	315,5	67,9	92,8	19,0	29,3	3,6	4,9	1995
9 228	3,1	584,3	649,4	70,4	18,3	41,1	35,5	3,9	2011 Eilenburg, Stadt
8 945	3,4	439,7	576,9	64,5	16,7	28,4	34,5	3,9	1995
678	1,3	459,0	65,5	96,6	19,9	44,3	3,3	4,9	2011 Elsnig
665	1,4	281,5	58,1	87,4	18,8	24,6	3,1	4,6	1995
1 384	1,3	455,7	137,9	99,6	19,9	45,4	6,9	5,0	2011 Jesewitz
934	1,4	376,9	80,1	85,8	18,1	32,3	4,4	4,7	1995
1 793	1,5	478,3	168,8	94,1	20,2	45,0	8,3	4,7	2011 Krostitz
1 389	1,6	410,8	109,3	78,7	18,0	32,3	6,1	4,4	1995
2 001	1,6	503,4	180,1	90,0	18,7	45,3	9,7	4,8	2011 Laußig
1 869	1,7	375,8	148,4	79,4	17,7	29,8	8,4	4,5	1995
1 493	1,4	462,9	141,8	95,0	18,9	44,0	7,5	5,0	2011 Liebschützberg
1 563	1,6	401,6	130,5	83,5	17,8	33,5	7,3	4,7	1995
967	1,4	461,1	92,4	95,5	19,5	44,1	4,7	4,9	2011 Löbnitz
902	1,5	365,6	76,9	85,2	18,5	31,2	4,2	4,6	1995
2 345	1,4	452,8	220,5	94,0	18,9	42,6	11,7	5,0	2011 Mockrehna
2 128	1,5	364,9	179,4	84,3	18,0	30,8	10,0	4,7	1995
3 276	1,7	509,2	272,7	83,2	18,5	42,4	14,7	4,5	2011 Mügeln, Stadt
3 145	1,8	390,5	234,6	74,6	16,7	29,1	14,1	4,5	1995
1 117	1,5	462,9	102,4	91,7	18,8	42,4	5,4	4,9	2011 Naundorf
1 027	1,6	355,9	84,1	81,9	17,2	29,1	4,9	4,8	1995
8 290	2,7	546,7	610,9	73,7	18,3	40,3	33,4	4,0	2011 Oschatz, Stadt
8 031	2,8	436,6	539,6	67,2	16,9	29,3	32,0	4,0	1995
2 735	2,2	555,9	217,6	79,6	19,0	44,2	11,4	4,2	2011 Rackwitz
2 297	2,5	405,5	156,6	68,2	16,8	27,7	9,3	4,0	1995
9 489	2,3	560,7	738,5	77,8	19,1	43,6	38,7	4,1	2011 Schkeuditz, Stadt
8 243	2,5	443,3	558,6	67,8	15,5	30,0	36,2	4,4	1995
1 186	1,4	477,3	110,8	93,4	19,6	44,6	5,7	4,8	2011 Schönwölkau
1 038	1,5	429,8	83,1	80,0	18,4	34,4	4,5	4,4	1995
7 890	2,2	558,5	631,1	80,0	19,7	44,7	32,1	4,1	2011 Taucha, Stadt
6 371	2,6	476,8	422,7	66,3	17,0	31,6	24,9	3,9	1995
10 845	2,9	523,9	804,2	74,2	18,8	38,9	42,8	3,9	2011 Torgau, Stadt
10 945	3,4	449,6	737,6	67,4	17,4	30,3	42,4	3,9	1995
696	1,3	512,9	67,7	97,2	19,1	49,9	3,5	5,1	2011 Trossin
725	1,4	406,8	61,0	84,1	18,1	34,2	3,4	4,7	1995
2 657	1,5	483,4	238,0	89,6	18,6	43,3	12,8	4,8	2011 Wermisdorf
2 528	1,7	394,6	202,4	80,1	17,8	31,6	11,4	4,5	1995
2 568	1,5	481,3	240,0	93,5	19,7	45,0	12,2	4,7	2011 Wiedemar
2 079	1,6	375,3	169,5	81,5	18,0	30,6	9,4	4,5	1995

Noch: 1. Gebäude mit Wohnraum und bewohnte Unterkünfte sowie darin befindliche Wohnungen  
am 9. Mai 2011 und 30. September 1995 nach Gemeinden

Kreisfreie Stadt Gemeinde Landkreis Land	Gebäude		Darunter Wohngebäude			Fläche	Gebäude	Ein- wohner	
	insge- samt	darin be- findliche reine Woh- nungen	zusam- men	mit ... Wohnungen					
				1 und 2	3 und mehr				
	absolut					km <sup>2</sup>	je km <sup>2</sup>	absolut	
noch: Landkreis Nordsachsen									
Zschepplin	2011	1 053	1 502	1 034	973	61	68	15,5	3 038
	1995	793	1 209	779	719	60	68	11,7	3 245
<b>Zusammen</b>	<b>2011</b>	<b>53 779</b>	<b>108 739</b>	<b>51 877</b>	<b>43 707</b>	<b>8 170</b>	<b>2 020</b>	<b>26,6</b>	<b>201 165</b>
	<b>1995</b>	<b>44 571</b>	<b>98 609</b>	<b>43 420</b>	<b>35 003</b>	<b>8 417</b>	<b>2 020</b>	<b>22,1</b>	<b>230 751</b>
<b>Sachsen</b>	<b>2011</b>	<b>833 992</b>	<b>2 325 816</b>	<b>800 822</b>	<b>599 073</b>	<b>201 749</b>	<b>18 420</b>	<b>45,3</b>	<b>4 056 799</b>
	<b>1995</b>	<b>718 241</b>	<b>2 211 654</b>	<b>695 307</b>	<b>481 031</b>	<b>214 276</b>	<b>18 420</b>	<b>39,0</b>	<b>4 571 896</b>

Reine Wohnungen in Wohngebäuden			Wohnfläche				Räume		Kreisfreie Stadt Gemeinde Landkreis Land
insgesamt	je Gebäude	je 1 000 Einwohner	insgesamt	je Wohnung	je Raum	je Einwohner	insgesamt	je Wohnung	
absolut			1 000 m <sup>2</sup>	m <sup>2</sup>			1 000	absolut	
1 477	1,4	486,2	135,6	91,8	19,5	44,6	7,0	4,7	
1 190	1,5	366,7	98,8	83,0	18,3	30,4	5,4	4,5	1995
<b>104 547</b>	<b>2,0</b>	<b>519,7</b>	<b>8 509,7</b>	<b>81,4</b>	<b>18,9</b>	<b>42,3</b>	<b>449,1</b>	<b>4,3</b>	<b>2011 Zusammen</b>
<b>96 139</b>	<b>2,2</b>	<b>416,6</b>	<b>6 939,0</b>	<b>72,2</b>	<b>17,2</b>	<b>30,1</b>	<b>403,5</b>	<b>4,2</b>	<b>1995</b>
<b>2 238 018</b>	<b>2,8</b>	<b>551,7</b>	<b>166 468,8</b>	<b>74,4</b>	<b>18,9</b>	<b>41,0</b>	<b>8 785,0</b>	<b>3,9</b>	<b>2011 Sachsen</b>
<b>2 153 180</b>	<b>3,1</b>	<b>471,0</b>	<b>143 603,1</b>	<b>66,7</b>	<b>16,8</b>	<b>31,4</b>	<b>8 534,1</b>	<b>4,0</b>	<b>1995</b>

## 2. Gebäude mit Wohnraum (G) und darin befindliche reine Wohnungen (W) am 9. Mai 2011 nach Gemeinden

Kreisfreie Stadt Gemeinde Landkreis Land		Insgesamt	Wohngebäude	Wohnheime	Sonstige Gebäude mit Wohnraum
<b>Kreisfreie Städte</b>					
Chemnitz, Stadt	G	32 137	31 170	24	943
	W	154 557	150 063	1 916	2 578
Dresden, Stadt	G	57 103	55 320	70	1 713
	W	292 869	283 633	3 811	5 425
Leipzig, Stadt	G	59 571	57 786	73	1 712
	W	327 941	316 915	4 254	6 772
<b>Erzgebirgskreis</b>					
Amtsberg	G	1 098	1 053	-	45
	W	1 954	1 873	-	81
Annaberg-Buchholz, Stadt	G	3 702	3 472	-	230
	W	12 745	12 119	10	616
Aue, Stadt	G	2 611	2 453	-	158
	W	10 531	10 009	-	522
Auerbach	G	659	634	-	25
	W	1 473	1 429	-	44
Bad Schlema	G	1 094	1 060	-	34
	W	2 740	2 672	-	68
Bärenstein	G	612	591	-	21
	W	1 399	1 357	-	42
Bockau	G	720	696	-	24
	W	1 227	1 182	-	45
Börnichen/Erzgeb.	G	298	280	3	15
	W	491	454	10	27
Borstendorf	G	404	389	-	15
	W	758	731	-	27
Breitenbrunn/Erzgeb.	G	1 435	1 366	3	66
	W	3 105	2 965	30	110
Burkhardtsdorf	G	1 695	1 638	-	57
	W	3 327	3 233	-	94
Crottendorf	G	1 153	1 086	-	67
	W	2 156	2 029	-	127
Deutschneudorf	G	350	329	-	21
	W	586	549	-	37
Drebach	G	1 419	1 361	-	58
	W	2 762	2 662	-	100
Ehrenfriedersdorf, Stadt	G	1 028	983	-	45
	W	2 776	2 674	-	102
Eibenstock, Stadt	G	1 894	1 796	-	98
	W	4 270	4 044	12	214
Elterlein, Stadt	G	825	770	-	55
	W	1 531	1 426	-	105
Gelenau/Erzgeb.	G	1 011	961	-	50
	W	2 432	2 332	-	100
Geyer, Stadt	G	939	887	-	52
	W	2 116	2 002	-	114
Gornau/Erzgeb.	G	1 060	1 015	-	45
	W	1 818	1 739	-	79
Gornsdorf	G	535	517	-	18
	W	1 182	1 134	-	48
Großolbersdorf	G	825	789	-	36
	W	1 446	1 389	-	57

Noch: 2. Gebäude mit Wohnraum (G) und darin befindliche reine Wohnungen (W) am 9. Mai 2011  
nach Gemeinden

Kreisfreie Stadt Gemeinde Landkreis Land		Insgesamt	Wohngebäude	Wohnheime	Sonstige Gebäude mit Wohnraum
noch: Erzgebirgskreis					
Großrückerswalde	G	917	884	-	33
	W	1 715	1 658	-	57
Grünhain-Beierfeld, Stadt	G	1 550	1 468	-	82
	W	3 310	3 114	-	196
Grünhainichen	G	639	615	-	24
	W	1 184	1 142	-	42
Heidersdorf	G	250	232	-	18
	W	427	400	-	27
Hohndorf	G	916	886	-	30
	W	2 081	2 017	-	64
Jahnsdorf/Erzgeb.	G	1 570	1 500	-	70
	W	2 676	2 558	-	118
Johanngeorgenstadt, Stadt	G	974	931	-	43
	W	3 013	2 938	-	75
Jöhstadt, Stadt	G	863	823	-	40
	W	1 531	1 465	-	66
Königswalde	G	627	594	-	33
	W	1 034	973	-	61
Lauter-Bernsbach, Stadt	G	2 310	2 206	-	104
	W	4 651	4 430	-	221
Lengefeld, Stadt	G	1 183	1 122	-	61
	W	2 221	2 115	-	106
Lößnitz, Stadt	G	1 888	1 812	-	76
	W	5 380	5 251	-	129
Lugau/Erzgeb., Stadt	G	1 883	1 811	-	72
	W	4 830	4 653	-	177
Marienberg, Stadt	G	4 450	4 217	6	227
	W	9 462	9 057	9	396
Mildenaу	G	967	931	3	33
	W	1 625	1 562	18	45
Neukirchen/Erzgeb.	G	1 759	1 710	-	49
	W	3 705	3 610	-	95
Niederdorf	G	347	329	-	18
	W	648	624	-	24
Niederwürschnitz	G	701	668	-	33
	W	1 465	1 408	-	57
Oberwiesenthal, Kurort, Stadt	G	626	565	-	61
	W	1 562	1 467	-	95
Oelsnitz/Erzgeb., Stadt	G	2 813	2 711	-	102
	W	6 695	6 417	28	250
Olbernhau, Stadt	G	2 215	2 064	-	151
	W	5 630	5 271	-	359
Pfaffroda	G	851	803	-	48
	W	1 259	1 194	-	65
Pockau	G	1 034	985	-	49
	W	2 024	1 923	-	101
Raschau-Markersbach	G	1 208	1 142	3	63
	W	2 822	2 677	19	126
Scheibenberg, Stadt	G	560	526	-	34
	W	1 155	1 058	4	93
Schlettau, Stadt	G	646	603	-	43
	W	1 304	1 214	-	90

Noch: 2. Gebäude mit Wohnraum (G) und darin befindliche reine Wohnungen (W) am 9. Mai 2011  
nach Gemeinden

Kreisfreie Stadt Gemeinde Landkreis Land		Insgesamt	Wohngebäude	Wohnheime	Sonstige Gebäude mit Wohnraum
noch: Erzgebirgskreis					
Schneeberg, Stadt	G	2 824	2 675	-	149
	W	8 861	8 507	31	323
Schönheide	G	1 156	1 105	-	51
	W	2 647	2 524	-	123
Schwarzenberg/Erzgeb., Stadt	G	3 229	3 059	-	170
	W	10 281	9 932	-	349
Sehmatal	G	1 715	1 636	3	76
	W	3 480	3 336	3	141
Seiffen/Erzgeb., Kurort	G	756	696	-	60
	W	1 204	1 102	-	102
Stollberg/Erzgeb., Stadt	G	2 381	2 261	-	120
	W	6 469	6 198	-	271
Stützengrün	G	1 010	980	-	30
	W	1 722	1 671	-	51
Tannenberg	G	335	311	-	24
	W	554	506	-	48
Thalheim/Erzgeb., Stadt	G	1 281	1 201	-	80
	W	3 805	3 596	-	209
Thermalbad Wiesenbad	G	962	917	-	45
	W	1 768	1 692	-	76
Thum, Stadt	G	1 419	1 336	-	83
	W	2 855	2 651	-	204
Wolkenstein, Stadt	G	998	939	-	59
	W	2 103	1 990	-	113
Zschopau, Stadt	G	1 995	1 886	-	109
	W	5 897	5 649	-	248
Zschorlau	G	1 450	1 395	-	55
	W	2 669	2 565	-	104
Zwönitz, Stadt	G	2 780	2 640	-	140
	W	6 388	6 072	30	286
<b>Zusammen</b>	<b>G</b>	<b>83 405</b>	<b>79 301</b>	<b>21</b>	<b>4 083</b>
	<b>W</b>	<b>196 937</b>	<b>188 191</b>	<b>204</b>	<b>8 542</b>
<b>Landkreis Mittelsachsen</b>					
Altmittweida	G	633	612	-	21
	W	1 024	987	-	37
Augustusburg, Stadt	G	1 315	1 254	-	61
	W	2 605	2 476	-	129
Bobritzsch-Hilbersdorf	G	1 670	1 614	-	56
	W	2 870	2 781	-	89
Brand-Erbisdorf, Stadt	G	2 025	1 937	3	85
	W	5 843	5 616	48	179
Burgstädt, Stadt	G	2 785	2 630	-	155
	W	6 502	6 185	35	282
Claußnitz	G	963	939	-	24
	W	1 680	1 641	-	39
Döbeln, Stadt	G	4 151	3 939	-	212
	W	13 479	12 932	-	547
Dorfchemnitz	G	518	489	-	29
	W	776	727	-	49
Eppendorf	G	1 148	1 090	-	58
	W	2 183	2 080	-	103

Noch: 2. Gebäude mit Wohnraum (G) und darin befindliche reine Wohnungen (W) am 9. Mai 2011  
nach Gemeinden

Kreisfreie Stadt Gemeinde Landkreis Land		Insgesamt	Wohngebäude	Wohnheime	Sonstige Gebäude mit Wohnraum
noch: Landkreis Mittelsachsen					
Erlau	G	1 118	1 075	-	43
	W	1 577	1 513	-	64
Flöha, Stadt	G	2 016	1 939	-	77
	W	6 760	6 563	-	197
Frankenberg/Sa., Stadt	G	3 128	2 965	-	163
	W	9 082	8 721	-	361
Frauenstein, Stadt	G	942	892	-	50
	W	1 533	1 453	-	80
Freiberg, Stadt	G	6 164	5 809	22	333
	W	25 026	23 460	600	966
Geringswalde, Stadt	G	1 344	1 270	-	74
	W	2 654	2 519	-	135
Großhartmannsdorf	G	826	796	-	30
	W	1 252	1 204	-	48
Großschirma, Stadt	G	1 836	1 780	-	56
	W	2 881	2 767	18	96
Großweitzschen	G	877	844	-	33
	W	1 532	1 478	-	54
Hainichen, Stadt	G	2 336	2 214	-	122
	W	5 117	4 876	-	241
Halsbrücke	G	1 579	1 533	-	46
	W	2 623	2 548	-	75
Hartha, Stadt	G	1 974	1 894	-	80
	W	4 473	4 331	-	142
Hartmannsdorf	G	1 085	1 039	-	46
	W	2 463	2 358	-	105
Königsfeld	G	502	487	-	15
	W	682	664	-	18
Königshain-Wiederau	G	903	875	-	28
	W	1 318	1 272	-	46
Kriebstein	G	769	745	-	24
	W	1 157	1 124	-	33
Leisnig, Stadt	G	2 629	2 519	-	110
	W	5 013	4 785	-	228
Leubsdorf	G	967	936	-	31
	W	1 852	1 801	-	51
Lichtenau	G	2 475	2 420	-	55
	W	3 632	3 555	-	77
Lichtenberg/Erzgeb.	G	730	691	-	39
	W	1 297	1 223	-	74
Lunzenau, Stadt	G	1 434	1 365	-	69
	W	2 599	2 466	-	133
Mittweida, Stadt	G	3 225	3 031	13	181
	W	9 607	8 997	180	430
Mochau	G	840	825	-	15
	W	1 131	1 103	-	28
Mühlau	G	682	658	-	24
	W	1 110	1 074	-	36
Mulda/Sa.	G	717	681	-	36
	W	1 298	1 234	-	64
Neuhausen/Erzgeb.	G	862	815	-	47
	W	1 511	1 434	-	77

Noch: 2. Gebäude mit Wohnraum (G) und darin befindliche reine Wohnungen (W) am 9. Mai 2011  
nach Gemeinden

Kreisfreie Stadt Gemeinde Landkreis Land		Insgesamt	Wohngebäude	Wohnheime	Sonstige Gebäude mit Wohnraum
noch: Landkreis Mittelsachsen					
Niederwiesa	G	1 427	1 388	-	39
	W	2 552	2 460	-	92
Oberschöna	G	1 105	1 077	-	28
	W	1 594	1 545	-	49
Oederan, Stadt	G	2 233	2 134	-	99
	W	4 661	4 455	-	206
Ostrau	G	1 230	1 184	-	46
	W	1 978	1 893	-	85
Penig, Stadt	G	2 550	2 436	-	114
	W	5 311	5 101	-	210
Rechenberg-Bienenmühle	G	675	640	-	35
	W	1 160	1 105	-	55
Reinsberg	G	1 014	961	-	53
	W	1 488	1 407	-	81
Rochlitz, Stadt	G	1 351	1 267	-	84
	W	3 713	3 496	-	217
Rossau	G	1 082	1 051	-	31
	W	1 791	1 739	-	52
Roßwein, Stadt	G	2 187	2 077	3	107
	W	4 709	4 425	72	212
Sayda, Stadt	G	531	498	-	33
	W	929	881	-	48
Seelitz	G	665	628	-	37
	W	912	858	-	54
Striegistal	G	1 604	1 543	-	61
	W	2 364	2 290	-	74
Taura	G	749	725	3	21
	W	1 340	1 271	7	62
Waldheim, Stadt	G	2 148	2 045	-	103
	W	5 298	5 072	37	189
Wechselburg	G	643	615	-	28
	W	1 023	979	-	44
Weißenborn/Erzgeb.	G	627	608	-	19
	W	1 311	1 283	-	28
Zettlitz	G	283	271	-	12
	W	408	392	-	16
Zschaitz-Ottewig	G	473	464	-	9
	W	684	675	-	9
<b>Zusammen</b>	<b>G</b>	<b>79 745</b>	<b>76 214</b>	<b>44</b>	<b>3 487</b>
	<b>W</b>	<b>179 368</b>	<b>171 275</b>	<b>997</b>	<b>7 096</b>
<b>Vogtlandkreis</b>					
Adorf/Vogtl., Stadt	G	1 526	1 454	-	72
	W	3 219	3 058	-	161
Auerbach/Vogtl., Stadt	G	4 292	4 061	-	231
	W	11 430	10 923	-	507
Bad Brambach	G	805	755	-	50
	W	1 145	1 076	-	69
Bad Elster, Stadt	G	1 033	957	-	76
	W	2 455	2 290	15	150
Bergen	G	363	357	-	6
	W	570	550	-	20



Noch: 2. Gebäude mit Wohnraum (G) und darin befindliche reine Wohnungen (W) am 9. Mai 2011  
nach Gemeinden

Kreisfreie Stadt Gemeinde Landkreis Land		Insgesamt	Wohngebäude	Wohnheime	Sonstige Gebäude mit Wohnraum
noch: Vogtlandkreis					
Bösenbrunn	G	428	421	-	7
	W	572	565	-	7
Eichigt	G	481	475	-	6
	W	631	616	-	15
Ellefeld	G	792	746	-	46
	W	1 612	1 540	-	72
Elsterberg, Stadt	G	1 192	1 119	-	73
	W	2 743	2 495	86	162
Erlbach	G	607	588	-	19
	W	886	858	-	28
Falkenstein/Vogtl., Stadt	G	2 213	2 100	-	113
	W	5 525	5 241	-	284
Grünbach, Höhenluftkurort	G	580	556	-	24
	W	864	821	10	33
Heinsdorfergrund	G	680	664	-	16
	W	1 030	1 008	-	22
Klingenthal, Stadt	G	2 726	2 603	3	120
	W	5 777	5 490	28	259
Lengenfeld, Stadt	G	2 228	2 110	-	118
	W	4 176	3 926	16	234
Limbach	G	526	508	-	18
	W	755	722	-	33
Markneukirchen, Stadt	G	1 796	1 670	3	123
	W	3 785	3 515	29	241
Mühlental	G	516	495	-	21
	W	660	642	-	18
Muldenhammer	G	1 100	1 048	-	52
	W	1 845	1 761	-	84
Mylau, Stadt	G	830	802	-	28
	W	1 837	1 770	-	67
Netzschkau, Stadt	G	1 244	1 175	-	69
	W	2 501	2 359	-	142
Neuensalz	G	750	732	-	18
	W	1 116	1 086	-	30
Neumark	G	933	906	-	27
	W	1 664	1 610	-	54
Neustadt/Vogtl.	G	341	332	-	9
	W	527	512	-	15
Oelsnitz/Vogtl., Stadt	G	2 826	2 648	3	175
	W	6 684	6 188	79	417
Pausa-Mühltroff, Stadt	G	1 775	1 681	-	94
	W	2 909	2 745	-	164
Plauen, Stadt	G	11 096	10 658	3	435
	W	42 201	40 931	48	1 222
Pöhl	G	780	756	-	24
	W	1 392	1 356	-	36
Reichenbach im Vogtland, Stadt	G	4 185	3 929	-	256
	W	13 037	12 458	-	579
Reuth	G	343	334	-	9
	W	469	453	-	16
Rodewisch, Stadt	G	1 798	1 735	-	63
	W	3 925	3 805	-	120

Noch: 2. Gebäude mit Wohnraum (G) und darin befindliche reine Wohnungen (W) am 9. Mai 2011  
nach Gemeinden

Kreisfreie Stadt Gemeinde Landkreis Land		Insgesamt	Wohngebäude	Wohnheime	Sonstige Gebäude mit Wohnraum
noch: Vogtlandkreis					
Rosenbach/Vogtl.	G	1 407	1 346	-	61
	W	2 306	2 225	-	81
Schöneck/Vogtl., Stadt	G	943	903	-	40
	W	1 936	1 860	-	76
Steinberg	G	840	797	-	43
	W	1 456	1 389	-	67
Theuma	G	358	352	-	6
	W	506	497	-	9
Tirpersdorf	G	527	515	-	12
	W	708	696	-	12
Treuen, Stadt	G	2 297	2 188	3	106
	W	4 519	4 293	26	200
Triebel/Vogtl.	G	468	462	-	6
	W	663	657	-	6
Weischlitz	G	1 659	1 603	-	56
	W	2 712	2 619	-	93
Werda	G	547	521	-	26
	W	788	750	-	38
<b>Zusammen</b>	<b>G</b>	<b>59 831</b>	<b>57 062</b>	<b>15</b>	<b>2 754</b>
	<b>W</b>	<b>143 536</b>	<b>137 356</b>	<b>337</b>	<b>5 843</b>
Landkreis Zwickau					
Bernsdorf	G	738	717	-	21
	W	1 149	1 122	-	27
Callenberg	G	1 635	1 575	-	60
	W	2 550	2 445	-	105
Crimmitschau, Stadt	G	4 742	4 510	9	223
	W	12 707	12 045	163	499
Crinitzberg	G	571	538	-	33
	W	1 021	923	44	54
Dennheritz	G	446	434	-	12
	W	679	658	-	21
Fraureuth	G	1 352	1 321	-	31
	W	2 866	2 802	-	64
Gersdorf	G	1 098	1 057	-	41
	W	2 265	2 176	-	89
Glauchau, Stadt	G	5 454	5 213	3	238
	W	14 076	13 575	6	495
Hartenstein, Stadt	G	1 234	1 187	-	47
	W	2 330	2 252	-	78
Hartmannsdorf b. Kirchberg	G	368	354	-	14
	W	626	590	-	36
Hirschfeld	G	372	353	-	19
	W	585	553	-	32
Hohenstein-Ernstthal, Stadt	G	3 147	2 954	3	190
	W	8 796	8 362	10	424
Kirchberg, Stadt	G	2 105	1 997	-	108
	W	4 677	4 446	-	231
Langenbernsdorf	G	1 227	1 193	-	34
	W	1 692	1 643	-	49
Langenweißbach	G	763	738	-	25
	W	1 365	1 315	10	40

Noch: 2. Gebäude mit Wohnraum (G) und darin befindliche reine Wohnungen (W) am 9. Mai 2011  
nach Gemeinden

Kreisfreie Stadt Gemeinde Landkreis Land		Insgesamt	Wohngebäude	Wohnheime	Sonstige Gebäude mit Wohnraum
noch: Landkreis Zwickau					
Lichtenstein/Sa., Stadt	G	2 629	2 512	-	117
	W	7 064	6 777	-	287
Lichtentanne	G	1 796	1 742	3	51
	W	3 387	3 296	10	81
Limbach-Oberfrohna, Stadt	G	5 306	5 063	3	240
	W	14 467	13 818	47	602
Meerane, Stadt	G	3 586	3 407	-	179
	W	9 580	9 191	22	367
Mülsen	G	3 154	3 061	-	93
	W	6 096	5 927	-	169
Neukirchen/Pleiße	G	1 078	1 040	-	38
	W	2 234	2 150	9	75
Niederfrohna	G	749	734	-	15
	W	1 190	1 157	-	33
Oberlungwitz, Stadt	G	1 498	1 431	-	67
	W	3 366	3 200	-	166
Oberwiera	G	362	350	-	12
	W	514	496	-	18
Reinsdorf	G	1 937	1 878	3	56
	W	4 238	4 107	3	128
Remse	G	542	524	-	18
	W	957	929	-	28
Schönberg	G	295	285	-	10
	W	427	411	-	16
St. Egidien	G	880	838	-	42
	W	1 837	1 759	-	78
Waldenburg, Stadt	G	1 285	1 236	-	49
	W	2 265	2 150	10	105
Werdau, Stadt	G	5 031	4 801	-	230
	W	13 723	13 088	75	560
Wildenfels, Stadt	G	1 102	1 059	-	43
	W	1 974	1 886	-	88
Wilkau-Haßlau, Stadt	G	2 067	1 974	-	93
	W	6 658	6 420	-	238
Zwickau, Stadt	G	14 663	14 033	12	618
	W	57 428	55 053	428	1 947
<b>Zusammen</b>	<b>G</b>	<b>73 212</b>	<b>70 109</b>	<b>36</b>	<b>3 067</b>
	<b>W</b>	<b>194 789</b>	<b>186 722</b>	<b>837</b>	<b>7 230</b>
<b>Landkreis Bautzen</b>					
Arnsdorf	G	1 227	1 179	-	48
	W	2 247	2 168	-	79
Bautzen, Stadt	G	6 263	5 917	3	343
	W	23 069	21 914	73	1 082
Bernsdorf, Stadt	G	1 981	1 929	-	52
	W	3 692	3 596	-	96
Bischofswerda, Stadt	G	2 410	2 261	3	146
	W	6 335	5 973	85	277
Brettnig-Hauswalde	G	926	895	-	31
	W	1 462	1 413	-	49
Burkau	G	910	867	-	43
	W	1 251	1 186	-	65

Noch: 2. Gebäude mit Wohnraum (G) und darin befindliche reine Wohnungen (W) am 9. Mai 2011  
nach Gemeinden

Kreisfreie Stadt Gemeinde Landkreis Land		Insgesamt	Wohngebäude	Wohnheime	Sonstige Gebäude mit Wohnraum
noch: Landkreis Bautzen					
Crostwitz	G	310	301	-	9
	W	357	348	-	9
Cunewalde	G	1 426	1 388	-	38
	W	2 559	2 494	-	65
Demitz-Thumitz	G	849	825	-	24
	W	1 467	1 425	-	42
Doberschau-Gaußig	G	1 280	1 233	-	47
	W	1 996	1 918	-	78
Elsterheide	G	1 202	1 146	-	56
	W	1 612	1 536	-	76
Elstra, Stadt	G	890	859	-	31
	W	1 357	1 311	-	46
Frankenthal	G	323	308	-	15
	W	447	426	-	21
Göda	G	1 066	1 030	-	36
	W	1 477	1 432	-	45
Großdubrau	G	1 359	1 314	-	45
	W	2 002	1 926	-	76
Großharthau	G	908	866	-	42
	W	1 318	1 251	-	67
Großnaundorf	G	337	325	-	12
	W	485	464	-	21
Großpostwitz/O.L.	G	844	810	-	34
	W	1 454	1 406	-	48
Großröhrsdorf, Stadt	G	1 674	1 599	-	75
	W	3 430	3 292	-	138
Haselbachtal	G	1 281	1 241	-	40
	W	1 906	1 853	-	53
Hochkirch	G	830	799	-	31
	W	1 102	1 043	-	59
Hoyerswerda, Stadt	G	5 000	4 839	3	158
	W	21 169	20 831	42	296
Kamenz, Stadt	G	3 163	2 932	-	231
	W	8 694	8 108	13	573
Königsbrück, Stadt	G	1 222	1 149	3	70
	W	2 437	2 276	24	137
Königswartha	G	976	952	3	21
	W	1 962	1 923	3	36
Kubschütz	G	931	904	-	27
	W	1 232	1 193	-	39
Laußnitz	G	637	622	-	15
	W	868	847	-	21
Lauta, Stadt	G	2 718	2 663	-	55
	W	4 885	4 782	18	85
Lichtenberg	G	480	468	-	12
	W	785	767	-	18
Lohsa	G	1 791	1 733	-	58
	W	2 711	2 623	-	88
Malschwitz	G	1 679	1 628	-	51
	W	2 268	2 190	-	78
Nebelschütz	G	342	335	-	7
	W	436	423	-	13

Noch: 2. Gebäude mit Wohnraum (G) und darin befindliche reine Wohnungen (W) am 9. Mai 2011  
nach Gemeinden

Kreisfreie Stadt Gemeinde Landkreis Land		Insgesamt	Wohngebäude	Wohnheime	Sonstige Gebäude mit Wohnraum
noch: Landkreis Bautzen					
Neschwitz	G	857	824	-	33
	W	1 120	1 072	-	48
Neukirch	G	554	541	-	13
	W	797	778	-	19
Neukirch/Lausitz	G	1 521	1 449	-	72
	W	2 551	2 426	-	125
Obergurig	G	694	678	-	16
	W	976	956	-	20
Ohorn	G	717	697	-	20
	W	1 104	1 072	-	32
Oßling	G	739	733	-	6
	W	1 005	996	-	9
Ottendorf-Okrilla	G	2 925	2 866	-	59
	W	4 719	4 613	-	106
Panschwitz-Kuckau	G	571	547	-	24
	W	827	793	-	34
Pulsnitz, Stadt	G	2 000	1 878	-	122
	W	3 974	3 706	19	249
Puschwitz	G	264	261	-	3
	W	454	448	-	6
Räckelwitz	G	316	310	-	6
	W	375	366	-	9
Radeberg, Stadt	G	3 741	3 616	6	119
	W	9 764	9 425	74	265
Radibor	G	1 110	1 086	-	24
	W	1 450	1 420	-	30
Ralbitz-Rosenthal	G	489	473	-	16
	W	602	576	-	26
Rammenau	G	470	454	-	16
	W	619	599	-	20
Schirgiswalde-Kirschau, Stadt	G	2 020	1 960	-	60
	W	3 276	3 168	-	108
Schmölln-Putzkau	G	1 126	1 097	-	29
	W	1 581	1 537	-	44
Schönteichen	G	691	676	-	15
	W	993	971	-	22
Schwepnitz	G	789	765	-	24
	W	1 280	1 228	-	52
Sohland a. d. Spree	G	2 313	2 243	-	70
	W	3 393	3 281	-	112
Spreetal	G	681	666	-	15
	W	919	885	-	34
Steina	G	584	565	-	19
	W	781	753	-	28
Steinigwolmsdorf	G	1 047	1 017	-	30
	W	1 472	1 411	-	61
Wachau	G	1 289	1 262	-	27
	W	2 064	2 019	-	45
Weißenberg, Stadt	G	1 115	1 057	-	58
	W	1 524	1 444	-	80
Wilthen, Stadt	G	1 264	1 226	-	38
	W	3 195	3 131	-	64

Noch: 2. Gebäude mit Wohnraum (G) und darin befindliche reine Wohnungen (W) am 9. Mai 2011  
nach Gemeinden

Kreisfreie Stadt Gemeinde Landkreis Land		Insgesamt	Wohngebäude	Wohnheime	Sonstige Gebäude mit Wohnraum
noch: Landkreis Bautzen					
Wittichenau, Stadt	G	1 731	1 680	-	51
	W	2 486	2 398	-	88
<b>Zusammen</b>	<b>G</b>	<b>78 853</b>	<b>75 944</b>	<b>21</b>	<b>2 888</b>
	<b>W</b>	<b>161 773</b>	<b>155 810</b>	<b>351</b>	<b>5 612</b>
<b>Landkreis Görlitz</b>					
Bad Muskau, Stadt	G	1 006	956	-	50
	W	2 043	1 939	-	104
Beiersdorf	G	471	462	-	9
	W	574	565	-	9
Bernstadt a. d. Eigen, Stadt	G	1 190	1 143	-	47
	W	1 846	1 777	-	69
Bertsdorf-Hörnitz	G	874	847	-	27
	W	1 119	1 086	-	33
Boxberg/O.L.	G	1 575	1 532	-	43
	W	2 452	2 383	10	59
Dürrhennersdorf	G	342	333	3	6
	W	563	517	34	12
Ebersbach-Neugersdorf, Stadt	G	3 594	3 449	-	145
	W	8 226	7 901	42	283
Gablenz	G	623	605	-	18
	W	777	752	-	25
Görlitz, Stadt	G	8 031	7 737	6	288
	W	36 903	35 721	177	1 005
Groß Düben	G	362	356	-	6
	W	478	466	-	12
Großschönau	G	1 804	1 738	-	66
	W	3 351	3 229	-	122
Großschweidnitz	G	376	373	-	3
	W	573	559	-	14
Hähnichen	G	506	490	-	16
	W	637	618	-	19
Hainewalde	G	615	591	-	24
	W	822	777	-	45
Herrnhut, Stadt	G	2 026	1 928	-	98
	W	2 984	2 807	-	177
Hohendubrau	G	719	697	-	22
	W	927	899	-	28
Horka	G	704	683	-	21
	W	897	873	-	24
Jonsdorf, Kurort	G	603	577	-	26
	W	828	781	-	47
Kodersdorf	G	834	807	-	27
	W	1 199	1 165	-	34
Königshain	G	457	442	-	15
	W	584	569	-	15
Kottmar	G	2 851	2 729	-	122
	W	4 006	3 815	-	191
Krauschwitz	G	1 214	1 187	-	27
	W	1 785	1 745	-	40
Kreba-Neudorf	G	382	370	-	12
	W	456	440	-	16

Noch: 2. Gebäude mit Wohnraum (G) und darin befindliche reine Wohnungen (W) am 9. Mai 2011  
nach Gemeinden

Kreisfreie Stadt Gemeinde Landkreis Land		Insgesamt	Wohngebäude	Wohnheime	Sonstige Gebäude mit Wohnraum
noch: Landkreis Görlitz					
Lawalde	G	683	673	-	10
	W	875	859	-	16
Leutersdorf	G	1 276	1 233	-	43
	W	1 924	1 858	-	66
Löbau, Stadt	G	3 525	3 358	-	167
	W	9 891	9 414	87	390
Markersdorf	G	1 437	1 370	-	67
	W	1 897	1 815	-	82
Mittelherwigsdorf	G	1 372	1 330	-	42
	W	1 893	1 815	-	78
Mücka	G	405	393	-	12
	W	512	497	-	15
Neißeau	G	677	659	-	18
	W	864	843	-	21
Neusalza-Spremberg, Stadt	G	1 198	1 124	-	74
	W	1 816	1 699	-	117
Niesky, Stadt	G	2 711	2 637	3	71
	W	5 298	5 128	27	143
Oderwitz	G	1 729	1 653	-	76
	W	2 699	2 564	-	135
Olbersdorf	G	1 173	1 149	-	24
	W	3 430	3 394	-	36
Oppach	G	813	791	-	22
	W	1 299	1 261	-	38
Ostritz, Stadt	G	814	772	-	42
	W	1 466	1 374	-	92
Oybin	G	566	541	-	25
	W	757	717	-	40
Quitzdorf am See	G	501	477	3	21
	W	628	598	9	21
Reichenbach/O.L., Stadt	G	1 194	1 148	-	46
	W	2 080	2 000	-	80
Rietschen	G	975	941	-	34
	W	1 479	1 419	-	60
Rosenbach	G	581	563	-	18
	W	770	742	-	28
Rothenburg/O.L., Stadt	G	1 522	1 461	-	61
	W	2 593	2 482	-	111
Schleife	G	913	883	-	30
	W	1 325	1 289	-	36
Schönau-Berzdorf a. d. Eigen	G	470	452	-	18
	W	834	810	-	24
Schönbach	G	468	446	-	22
	W	611	580	-	31
Schöpstal	G	872	851	-	21
	W	1 146	1 116	-	30
Seiffhennersdorf, Stadt	G	1 291	1 239	-	52
	W	2 387	2 293	-	94
Sohland a. Rotstein	G	497	488	-	9
	W	631	616	-	15
Trebendorf	G	329	320	-	9
	W	446	434	-	12

Noch: 2. Gebäude mit Wohnraum (G) und darin befindliche reine Wohnungen (W) am 9. Mai 2011  
nach Gemeinden

Kreisfreie Stadt Gemeinde Landkreis Land		Insgesamt	Wohngebäude	Wohnheime	Sonstige Gebäude mit Wohnraum
noch: Landkreis Görlitz					
Vierkirchen	G	673	651	-	22
	W	836	811	-	25
Waldhufen	G	950	900	-	50
	W	1 239	1 182	-	57
Weißkeißel	G	486	471	-	15
	W	636	612	6	18
Weißwasser/O.L., Stadt	G	2 679	2 576	3	100
	W	10 725	10 349	3	373
Zittau, Stadt	G	5 474	5 141	13	320
	W	19 110	17 961	317	832
<b>Zusammen</b>	<b>G</b>	<b>69 413</b>	<b>66 723</b>	<b>31</b>	<b>2 659</b>
	<b>W</b>	<b>156 127</b>	<b>149 916</b>	<b>712</b>	<b>5 499</b>
<b>Landkreis Meißen</b>					
Coswig, Stadt	G	3 515	3 394	3	118
	W	11 702	11 366	48	288
Diera-Zehren	G	1 177	1 134	-	43
	W	1 748	1 684	-	64
Ebersbach	G	1 460	1 395	-	65
	W	2 032	1 924	-	108
Glaubitz	G	616	594	-	22
	W	831	780	-	51
Gröditz, Stadt	G	1 524	1 460	-	64
	W	4 663	4 559	-	104
Großenhain, Stadt	G	4 633	4 379	-	254
	W	10 700	10 188	-	512
Hirschstein	G	724	709	-	15
	W	1 053	1 026	-	27
Käbschütztal	G	865	824	-	41
	W	1 368	1 309	-	59
Ketzerbachtal	G	792	759	-	33
	W	1 278	1 230	-	48
Klipphausen	G	3 185	3 057	-	128
	W	4 873	4 672	6	195
Lampertswalde	G	901	868	-	33
	W	1 239	1 197	-	42
Leuben-Schleinitz	G	464	443	-	21
	W	683	650	-	33
Lommatzsch, Stadt	G	1 427	1 340	-	87
	W	2 946	2 768	-	178
Meißen, Stadt	G	4 640	4 362	9	269
	W	17 620	16 612	103	905
Moritzburg	G	2 483	2 392	-	91
	W	3 724	3 560	-	164
Niederau	G	1 186	1 162	-	24
	W	1 958	1 922	-	36
Nossen, Stadt	G	1 828	1 732	-	96
	W	3 891	3 697	-	194
Nünchritz	G	1 615	1 566	-	49
	W	3 133	3 053	10	70
Priestewitz	G	1 029	993	-	36
	W	1 546	1 504	-	42



Noch: 2. Gebäude mit Wohnraum (G) und darin befindliche reine Wohnungen (W) am 9. Mai 2011  
nach Gemeinden

Kreisfreie Stadt Gemeinde Landkreis Land		Insgesamt	Wohngebäude	Wohnheime	Sonstige Gebäude mit Wohnraum
noch: Landkreis Meißen					
Radebeul, Stadt	G	7 153	6 929	3	221
	W	16 985	16 347	93	545
Radeburg, Stadt	G	1 916	1 844	-	72
	W	3 729	3 594	-	135
Riesa, Stadt	G	5 363	5 147	3	213
	W	19 999	19 453	9	537
Röderaue	G	933	906	-	27
	W	1 477	1 441	-	36
Schönfeld	G	593	584	-	9
	W	796	778	-	18
Stauchitz	G	1 038	1 014	-	24
	W	1 546	1 509	-	37
Strehla, Stadt	G	1 170	1 128	-	42
	W	2 036	1 957	-	79
Tauscha	G	461	442	-	19
	W	640	611	-	29
Thiendorf	G	721	691	-	30
	W	1 026	993	-	33
Weinböhlä	G	2 920	2 849	-	71
	W	4 850	4 679	48	123
Wülknitz	G	577	562	-	15
	W	886	858	-	28
Zeithain	G	1 698	1 645	-	53
	W	3 233	3 115	-	118
<b>Zusammen</b>	<b>G</b>	<b>58 607</b>	<b>56 304</b>	<b>18</b>	<b>2 285</b>
	<b>W</b>	<b>134 191</b>	<b>129 036</b>	<b>317</b>	<b>4 838</b>
<b>Landkreis Sächsische Schweiz-Osterzgebirge</b>					
Altenberg, Stadt	G	2 648	2 479	-	169
	W	4 495	4 252	4	239
Bad Gottleuba-Berggießhübel, Stadt	G	1 655	1 579	-	76
	W	3 066	2 934	-	132
Bad Schandau, Stadt	G	1 117	1 056	-	61
	W	2 375	2 262	-	113
Bahretal	G	656	638	-	18
	W	1 072	1 051	-	21
Bannewitz	G	2 644	2 568	3	73
	W	5 156	4 913	97	146
Dippoldiswalde, Stadt	G	2 513	2 364	3	146
	W	5 263	4 924	30	309
Dohma	G	569	562	-	7
	W	954	941	-	13
Dohna, Stadt	G	1 592	1 528	-	64
	W	2 959	2 847	-	112
Dorfhain	G	349	337	-	12
	W	545	521	-	24
Dürrröhrsdorf-Dittersbach	G	1 276	1 212	-	64
	W	2 114	2 022	-	92
Freital, Stadt	G	7 262	7 056	9	197
	W	21 269	20 644	112	513
Glashütte, Stadt	G	1 987	1 910	-	77
	W	3 666	3 523	-	143

Noch: 2. Gebäude mit Wohnraum (G) und darin befindliche reine Wohnungen (W) am 9. Mai 2011  
nach Gemeinden

Kreisfreie Stadt Gemeinde Landkreis Land		Insgesamt	Wohngebäude	Wohnheime	Sonstige Gebäude mit Wohnraum
noch: Landkreis Sächsische Schweiz-Osterzgebirge					
Gohrisch	G	663	645	-	18
	W	1 040	1 013	-	27
Hartmannsdorf-Reichenau	G	373	361	-	12
	W	544	520	-	24
Heidenau, Stadt	G	2 079	2 025	-	54
	W	9 653	9 505	-	148
Hermisdorf/Erzgeb.	G	288	276	-	12
	W	459	441	-	18
Hohnstein, Stadt	G	1 113	1 059	-	54
	W	1 755	1 651	-	104
Klingenberg	G	2 021	1 913	-	108
	W	3 554	3 383	-	171
Königstein/Sächs. Schw., Stadt	G	689	640	-	49
	W	1 485	1 352	-	133
Kreischa	G	1 241	1 191	-	50
	W	2 207	2 113	6	88
Liebstadt, Stadt	G	452	423	-	29
	W	696	657	-	39
Lohmen	G	893	878	-	15
	W	1 536	1 502	-	34
Müglitztal	G	633	609	-	24
	W	1 037	991	-	46
Neustadt i. Sa., Stadt	G	2 979	2 828	-	151
	W	7 321	7 005	-	316
Pirna, Stadt	G	6 394	6 141	-	253
	W	21 994	21 227	9	758
Rabenau, Stadt	G	1 151	1 111	-	40
	W	2 187	2 123	-	64
Rathen, Kurort	G	152	140	-	12
	W	208	186	13	9
Rathmannsdorf	G	281	269	-	12
	W	553	516	-	37
Reinhardtsdorf-Schöna	G	479	467	-	12
	W	739	718	-	21
Rosenthal-Bielatal	G	578	554	-	24
	W	816	783	-	33
Schmiedeberg	G	1 198	1 141	-	57
	W	2 357	2 238	-	119
Sebnitz, Stadt	G	2 692	2 570	-	122
	W	6 055	5 774	-	281
Stadt Wehlen, Stadt	G	499	462	-	37
	W	846	797	-	49
Stolpen, Stadt	G	1 689	1 589	-	100
	W	2 801	2 637	-	164
Struppen	G	831	810	-	21
	W	1 238	1 196	6	36
Tharandt, Stadt	G	1 458	1 382	6	70
	W	2 665	2 449	65	151
Wilsdruff, Stadt	G	3 403	3 233	6	164
	W	6 751	6 390	64	297
<b>Zusammen</b>	<b>G</b>	<b>58 497</b>	<b>56 006</b>	<b>27</b>	<b>2 464</b>
	<b>W</b>	<b>133 431</b>	<b>128 001</b>	<b>406</b>	<b>5 024</b>

Noch: 2. Gebäude mit Wohnraum (G) und darin befindliche reine Wohnungen (W) am 9. Mai 2011  
nach Gemeinden

Kreisfreie Stadt Gemeinde Landkreis Land		Insgesamt	Wohngebäude	Wohnheime	Sonstige Gebäude mit Wohnraum
<b>Landkreis Leipzig</b>					
Bad Lausick, Stadt	G	2 350	2 250	-	100
	W	4 319	4 098	-	221
Belgershain	G	1 004	995	-	9
	W	1 597	1 579	-	18
Bennewitz	G	1 642	1 598	-	44
	W	2 480	2 414	-	66
Böhlen, Stadt	G	1 330	1 287	-	43
	W	3 821	3 725	-	96
Borna, Stadt	G	3 807	3 668	-	139
	W	12 202	11 877	-	325
Borsdorf	G	1 984	1 939	-	45
	W	4 078	3 986	-	92
Brandis, Stadt	G	2 845	2 782	-	63
	W	4 696	4 583	-	113
Colditz, Stadt	G	2 676	2 549	-	127
	W	5 086	4 858	13	215
Deutzen	G	397	394	-	3
	W	1 052	1 049	-	3
Elstertrebnitz	G	483	474	-	9
	W	639	624	-	15
Espenhain	G	684	666	-	18
	W	1 302	1 281	-	21
Frohburg, Stadt	G	3 349	3 250	-	99
	W	5 163	5 007	-	156
Geithain, Stadt	G	1 402	1 316	-	86
	W	3 358	3 189	-	169
Grimma, Stadt	G	7 865	7 532	3	330
	W	15 646	15 021	11	614
Groitzsch, Stadt	G	2 145	2 066	-	79
	W	4 264	4 108	-	156
Großpösna	G	1 958	1 916	-	42
	W	2 400	2 343	-	57
Kitzscher, Stadt	G	1 289	1 262	-	27
	W	3 372	3 327	-	45
Kohren-Sahlis, Stadt	G	931	880	-	51
	W	1 342	1 258	-	84
Lossatal	G	2 116	2 057	-	59
	W	3 011	2 924	-	87
Machern	G	1 991	1 962	-	29
	W	3 169	3 116	-	53
Markkleeberg, Stadt	G	4 723	4 631	-	92
	W	12 607	12 385	15	207
Markranstädt, Stadt	G	4 118	4 031	3	84
	W	8 071	7 834	63	174
Narsdorf	G	515	503	-	12
	W	851	836	-	15
Naunhof, Stadt	G	2 442	2 370	-	72
	W	4 272	4 121	-	151
Neukieritzsch	G	1 302	1 266	-	36
	W	3 234	3 126	31	77
Otterwisch	G	466	457	-	9
	W	648	630	-	18

Noch: 2. Gebäude mit Wohnraum (G) und darin befindliche reine Wohnungen (W) am 9. Mai 2011  
nach Gemeinden

Kreisfreie Stadt Gemeinde Landkreis Land		Insgesamt	Wohngebäude	Wohnheime	Sonstige Gebäude mit Wohnraum
noch: Landkreis Leipzig					
Parthenstein	G	1 281	1 250	-	31
	W	1 663	1 616	-	47
Pegau, Stadt	G	1 803	1 713	-	90
	W	3 468	3 308	-	160
Regis-Breitingen, Stadt	G	1 050	1 014	-	36
	W	2 255	2 175	-	80
Rötha, Stadt	G	1 004	971	-	33
	W	2 085	2 030	-	55
Thallwitz	G	1 216	1 181	-	35
	W	1 806	1 734	-	72
Trebsen/Mulde, Stadt	G	1 244	1 213	-	31
	W	1 967	1 917	-	50
Wurzen, Stadt	G	3 523	3 323	3	197
	W	10 342	9 918	34	390
Zwenkau, Stadt	G	2 304	2 240	-	64
	W	4 709	4 556	-	153
<b>Zusammen</b>	<b>G</b>	<b>69 239</b>	<b>67 006</b>	<b>9</b>	<b>2 224</b>
	<b>W</b>	<b>140 975</b>	<b>136 553</b>	<b>167</b>	<b>4 255</b>
Landkreis Nordsachsen					
Arzberg	G	756	744	-	12
	W	1 059	1 043	-	16
Bad Dübener, Stadt	G	2 116	2 028	3	85
	W	4 546	4 352	26	168
Beilrode	G	1 506	1 460	-	46
	W	2 240	2 172	-	68
Belgern-Schildau, Stadt	G	2 847	2 752	-	95
	W	4 021	3 862	3	156
Cavertitz	G	779	751	-	28
	W	1 095	1 049	-	46
Dahlen, Stadt	G	1 591	1 538	-	53
	W	2 290	2 214	-	76
Delitzsch, Stadt	G	5 128	4 882	-	246
	W	14 243	13 445	-	798
Doberschütz	G	1 504	1 474	-	30
	W	1 947	1 911	-	36
Dommitzsch, Stadt	G	911	880	-	31
	W	1 533	1 477	-	56
Dreiheide	G	759	738	-	21
	W	937	907	-	30
Eilenburg, Stadt	G	3 142	3 013	-	129
	W	9 610	9 228	81	301
Elsnig	G	536	518	-	18
	W	724	678	-	46
Jesewitz	G	1 070	1 048	-	22
	W	1 425	1 384	-	41
Krostitz	G	1 237	1 193	-	44
	W	1 859	1 793	-	66
Laußig	G	1 289	1 271	-	18
	W	2 028	2 001	-	27
Liebschützberg	G	1 097	1 054	-	43
	W	1 551	1 493	-	58

Noch: 2. Gebäude mit Wohnraum (G) und darin befindliche reine Wohnungen (W) am 9. Mai 2011  
nach Gemeinden

Kreisfreie Stadt Gemeinde Landkreis Land		Insgesamt	Wohngebäude	Wohnheime	Sonstige Gebäude mit Wohnraum
noch: Landkreis Nordsachsen					
Löbnitz	G	699	681	-	18
	W	994	967	-	27
Mockrehna	G	1 693	1 647	-	46
	W	2 412	2 345	-	67
Mügeln, Stadt	G	1 966	1 883	3	80
	W	3 453	3 276	7	170
Naundorf	G	755	737	-	18
	W	1 151	1 117	-	34
Oschatz, Stadt	G	3 262	3 081	-	181
	W	8 725	8 290	13	422
Rackwitz	G	1 273	1 249	-	24
	W	2 777	2 735	-	42
Schkeuditz, Stadt	G	4 200	4 083	-	117
	W	9 793	9 489	66	238
Schönwölkau	G	848	827	-	21
	W	1 225	1 186	-	39
Taucha, Stadt	G	3 618	3 543	-	75
	W	8 061	7 890	-	171
Torgau, Stadt	G	3 924	3 741	-	183
	W	11 363	10 845	63	455
Trossin	G	568	553	-	15
	W	717	696	-	21
Wermsdorf	G	1 844	1 784	3	57
	W	2 762	2 657	9	96
Wiedemar	G	1 732	1 690	-	42
	W	2 623	2 568	-	55
Zschepplin	G	1 053	1 034	-	19
	W	1 502	1 477	-	25
<b>Zusammen</b>	<b>G</b>	<b>53 703</b>	<b>51 877</b>	<b>9</b>	<b>1 817</b>
	<b>W</b>	<b>108 666</b>	<b>104 547</b>	<b>268</b>	<b>3 851</b>
<b>Sachsen</b>	<b>G</b>	<b>833 316</b>	<b>800 822</b>	<b>398</b>	<b>32 096</b>
	<b>W</b>	<b>2 325 160</b>	<b>2 238 018</b>	<b>14 577</b>	<b>72 565</b>

### 3. Wohngebäude (G) und darin befindliche reine Wohnungen (W) am 9. Mai 2011 nach Gemeinden und Eigentümer

Kreisfreie Stadt Gemeinde Landkreis Land		Insgesamt	Privat- personen	Gemein- schaft von Wohnungs- eigen- tümern	Wohnungs- genossen- schaft	Kommune oder kom- munales Wohnungs- unternehmen	Privat- wirtschaft- liches Woh- nungsun- ternehmen	Sonstige
<b>Kreisfreie Städte</b>								
Chemnitz, Stadt	G	31 170	19 981	4 187	3 360	1 990	1 065	587
	W	150 063	41 665	35 195	30 046	28 363	9 457	5 337
Dresden, Stadt	G	55 320	35 459	8 173	5 595	80	4 291	1 722
	W	283 633	80 596	69 083	60 243	551	55 863	17 297
Leipzig, Stadt	G	57 786	36 353	8 730	4 803	3 311	3 042	1 547
	W	316 915	91 931	87 838	53 846	37 722	31 084	14 494
<b>Erzgebirgskreis</b>								
Amtsberg	G	1 053	973	61	-	10	3	6
	W	1 873	1 578	177	9	52	36	21
Annaberg-Buchholz, Stadt	G	3 472	2 613	342	204	235	29	49
	W	12 119	5 860	1 861	1 722	2 123	262	291
Aue, Stadt	G	2 453	1 640	209	191	295	50	68
	W	10 009	3 966	1 293	1 490	2 434	353	473
Auerbach	G	634	502	70	16	-	43	3
	W	1 429	881	268	128	-	134	18
Bad Schlema	G	1 060	854	75	-	127	-	4
	W	2 672	1 467	231	-	943	15	16
Bärenstein	G	591	490	88	4	-	3	6
	W	1 357	876	416	7	13	36	9
Bockau	G	696	624	63	-	6	-	3
	W	1 182	988	170	-	18	-	6
Börnichen/Erzgeb.	G	280	250	27	-	-	-	3
	W	454	376	63	-	6	-	9
Borstendorf	G	389	344	24	-	15	-	6
	W	731	590	61	-	58	-	22
Breitenbrunn/Erzgeb.	G	1 366	1 169	99	-	69	10	19
	W	2 965	1 942	304	-	435	101	183
Burkhardtsdorf	G	1 638	1 442	116	48	4	21	7
	W	3 233	2 404	492	173	20	99	45
Crottendorf	G	1 086	970	92	14	6	-	4
	W	2 029	1 604	286	81	27	-	31
Deutschneudorf	G	329	297	19	7	3	-	3
	W	549	425	46	51	6	-	21
Drebach	G	1 361	1 199	94	29	21	9	9
	W	2 662	1 912	316	168	153	68	45
Ehrenfriedersdorf, Stadt	G	983	801	81	59	35	4	3
	W	2 674	1 469	359	491	339	13	3
Eibenstock, Stadt	G	1 796	1 516	167	8	4	76	25
	W	4 044	2 853	586	40	17	482	66
Elterlein, Stadt	G	770	693	59	6	9	-	3
	W	1 426	1 164	192	31	36	-	3
Gelenau/Erzgeb.	G	961	795	64	57	42	-	3
	W	2 332	1 425	184	374	346	-	3
Geyer, Stadt	G	887	763	72	31	6	-	15
	W	2 002	1 380	266	196	53	4	103
Gornau/Erzgeb.	G	1 015	940	56	3	9	3	4
	W	1 739	1 362	230	13	87	15	32
Gornsdorf	G	517	447	55	-	3	6	6
	W	1 134	843	171	-	35	34	51

Noch: 3. Wohngebäude (G) und darin befindliche reine Wohnungen (W) am 9. Mai 2011 nach Gemeinden und Eigentümer

Kreisfreie Stadt Gemeinde Landkreis Land		Insgesamt	Privat- personen	Gemein- schaft von Wohnungs- eigen- tümern	Wohnungs- genossen- schaft	Kommune oder kom- munales Wohnungs- unternehmen	Privat- wirtschaft- liches Woh- nungsun- ternehmen	Sonstige
noch: Erzgebirgskreis								
Großolbersdorf	G	789	700	52	10	18	-	9
	W	1 389	1 053	145	86	84	6	15
Großrückerswalde	G	884	774	71	3	-	30	6
	W	1 658	1 232	178	21	12	206	9
Grünhain-Beierfeld, Stadt	G	1 468	1 280	105	37	6	3	37
	W	3 114	2 215	386	259	18	15	221
Grünhainichen	G	615	543	29	16	21	-	6
	W	1 142	819	100	105	84	3	31
Heidersdorf	G	232	201	9	7	6	3	6
	W	400	294	23	26	39	6	12
Hohndorf	G	886	774	65	22	7	6	12
	W	2 017	1 560	234	116	33	22	52
Jahnsdorf/Erzgeb.	G	1 500	1 362	99	-	30	-	9
	W	2 558	1 957	399	-	190	3	9
Johanngeorgenstadt, Stadt	G	931	698	95	18	102	3	15
	W	2 938	1 161	574	204	897	9	93
Jöhstadt, Stadt	G	823	746	71	-	3	-	3
	W	1 465	1 227	189	10	30	-	9
Königswalde	G	594	539	52	3	-	-	-
	W	973	790	171	3	-	-	9
Lauter-Bernsbach, Stadt	G	2 206	1 906	157	80	43	3	17
	W	4 430	3 122	572	329	293	3	111
Lengefeld, Stadt	G	1 122	983	62	34	40	-	3
	W	2 115	1 495	169	194	236	-	21
Lößnitz, Stadt	G	1 812	1 402	223	155	10	3	19
	W	5 251	2 206	1 296	1 393	313	6	37
Lugau/Erzgeb., Stadt	G	1 811	1 396	136	151	101	6	21
	W	4 653	2 332	713	959	531	33	85
Marienberg, Stadt	G	4 217	3 597	238	176	140	13	53
	W	9 057	5 433	643	1 278	1 375	96	232
Mildenau	G	931	839	82	-	3	7	-
	W	1 562	1 267	250	-	18	27	-
Neukirchen/Erzgeb.	G	1 710	1 455	142	72	10	21	10
	W	3 610	2 317	699	231	50	277	36
Niederdorf	G	329	295	22	-	12	-	-
	W	624	488	60	-	76	-	-
Niederwürschnitz	G	668	568	40	44	4	-	12
	W	1 408	1 009	123	236	14	-	26
Oberwiesenthal, Kurort, Stadt	G	565	417	122	4	6	3	13
	W	1 467	695	549	59	79	9	76
Oelsnitz/Erzgeb., Stadt	G	2 711	2 196	213	84	181	13	24
	W	6 417	4 013	921	239	1 030	71	143
Olbernhau, Stadt	G	2 064	1 691	109	96	149	9	10
	W	5 271	3 041	396	598	1 151	28	57
Pfaffroda	G	803	730	49	-	15	-	9
	W	1 194	988	119	-	61	-	26
Pockau	G	985	853	82	20	18	-	12
	W	1 923	1 333	317	131	110	-	32
Raschau-Markersbach	G	1 142	931	83	16	-	109	3
	W	2 677	1 525	236	59	6	845	6

Noch: 3. Wohngebäude (G) und darin befindliche reine Wohnungen (W) am 9. Mai 2011 nach Gemeinden und Eigentümer

Kreisfreie Stadt Gemeinde Landkreis Land		Insgesamt	Privat- personen	Gemein- schaft von Wohnungs- eigen- tümern	Wohnungs- genossen- schaft	Kommune oder kom- munales Wohnungs- unternehmen	Privat- wirtschaft- liches Woh- nungsun- ternehmen	Sonstige
noch: Erzgebirgskreis								
Scheibenberg, Stadt	G	526	458	48	3	14	-	3
	W	1 058	789	162	6	92	-	9
Schlettau, Stadt	G	603	528	56	13	3	-	3
	W	1 214	900	201	79	21	-	13
Schneeberg, Stadt	G	2 675	2 021	207	135	271	-	41
	W	8 507	3 512	878	1 386	2 518	-	213
Schönheide	G	1 105	930	110	31	24	6	4
	W	2 524	1 684	432	207	127	48	26
Schwarzenberg/Erzgeb., Stadt	G	3 059	2 333	283	160	222	49	12
	W	9 932	4 127	1 409	1 526	2 433	358	79
Sehmatal	G	1 636	1 386	148	52	32	3	15
	W	3 336	2 257	535	328	170	11	35
Seiffen/Erzgeb., Kurort	G	696	644	26	11	6	6	3
	W	1 102	862	75	53	52	48	12
Stollberg/Erzgeb., Stadt	G	2 261	1 753	151	211	118	7	21
	W	6 198	2 828	623	1 424	1 163	51	109
Stützengrün	G	980	891	83	-	-	-	6
	W	1 671	1 418	235	-	-	-	18
Tannenberg	G	311	281	18	-	9	-	3
	W	506	418	48	-	31	-	9
Thalheim/Erzgeb., Stadt	G	1 201	928	98	115	46	-	14
	W	3 596	1 805	374	868	504	-	45
Thermalbad Wiesenbad	G	917	818	80	-	4	3	12
	W	1 692	1 357	257	-	17	13	48
Thum, Stadt	G	1 336	1 195	102	-	-	-	39
	W	2 651	2 097	347	-	4	15	188
Wolkenstein, Stadt	G	939	829	79	10	12	6	3
	W	1 990	1 560	237	59	55	63	16
Zschopau, Stadt	G	1 886	1 401	152	142	181	3	7
	W	5 649	2 072	798	1 217	1 517	12	33
Zschorlau	G	1 395	1 249	95	19	19	-	13
	W	2 565	1 957	253	132	157	-	66
Zwönitz, Stadt	G	2 640	2 246	189	99	90	7	9
	W	6 072	3 729	637	831	785	71	19
<b>Zusammen</b>	<b>G</b>	<b>79 301</b>	<b>66 089</b>	<b>6 266</b>	<b>2 726</b>	<b>2 875</b>	<b>579</b>	<b>766</b>
	<b>W</b>	<b>188 191</b>	<b>112 309</b>	<b>24 935</b>	<b>19 626</b>	<b>23 577</b>	<b>4 007</b>	<b>3 737</b>
<b>Landkreis Mittelsachsen</b>								
Altmittweida	G	612	570	33	-	6	-	3
	W	987	846	106	-	20	-	15
Augustusburg, Stadt	G	1 254	1 082	94	28	35	6	9
	W	2 476	1 671	416	150	199	19	21
Bobritzsch-Hilbersdorf	G	1 614	1 439	123	6	3	31	12
	W	2 781	2 067	460	36	19	172	27
Brand-Erbisdorf, Stadt	G	1 937	1 478	151	126	163	-	19
	W	5 616	2 277	680	1 028	1 578	3	50
Burgstädt, Stadt	G	2 630	2 221	125	159	81	19	25
	W	6 185	4 070	620	730	568	106	91
Claußnitz	G	939	845	37	3	3	7	44
	W	1 641	1 315	115	9	20	26	156



Noch: 3. Wohngebäude (G) und darin befindliche reine Wohnungen (W) am 9. Mai 2011 nach Gemeinden und Eigentümer

Kreisfreie Stadt Gemeinde Landkreis Land		Insgesamt	Privat- personen	Gemein- schaft von Wohnungs- eigen- tümern	Wohnungs- genossen- schaft	Kommune oder kom- munales Wohnungs- unternehmen	Privat- wirtschaft- liches Woh- nungsun- ternehmen	Sonstige
noch: Landkreis Mittelsachsen								
Döbeln, Stadt	G	3 939	3 055	286	338	6	221	33
	W	12 932	5 861	1 631	2 832	41	2 309	258
Dorfchemnitz	G	489	445	32	3	6	-	3
	W	727	601	72	18	33	-	3
Eppendorf	G	1 090	966	65	18	29	6	6
	W	2 080	1 531	182	111	210	9	37
Erlau	G	1 075	1 004	55	-	6	4	6
	W	1 513	1 294	159	-	12	31	17
Flöha, Stadt	G	1 939	1 418	154	136	194	10	27
	W	6 563	2 578	836	1 189	1 790	59	111
Frankenberg/Sa., Stadt	G	2 965	2 333	243	188	134	29	38
	W	8 721	4 247	1 259	1 597	1 104	295	219
Frauenstein, Stadt	G	892	799	60	-	21	6	6
	W	1 453	1 122	180	-	109	21	21
Freiberg, Stadt	G	5 809	3 893	509	602	459	55	291
	W	23 460	7 828	3 215	4 999	4 300	623	2 495
Geringswalde, Stadt	G	1 270	1 121	76	24	28	6	15
	W	2 519	1 797	264	195	150	21	92
Großhartmannsdorf	G	796	747	37	-	12	-	-
	W	1 204	1 037	103	-	51	7	6
Großschirma, Stadt	G	1 780	1 629	124	3	12	3	9
	W	2 767	2 206	486	9	34	17	15
Großweitzschen	G	844	746	45	-	16	-	37
	W	1 478	1 030	151	-	115	-	182
Hainichen, Stadt	G	2 214	1 888	112	75	9	105	25
	W	4 876	2 808	502	594	68	825	79
Halsbrücke	G	1 533	1 369	114	17	19	7	7
	W	2 548	1 879	438	85	83	53	10
Hartha, Stadt	G	1 894	1 564	90	113	91	3	33
	W	4 331	2 400	390	795	654	3	89
Hartmannsdorf	G	1 039	869	106	43	6	9	6
	W	2 358	1 354	639	225	25	91	24
Königsfeld	G	487	452	29	-	-	-	6
	W	664	545	101	-	6	-	12
Königshain-Wiederau	G	875	827	30	-	9	6	3
	W	1 272	1 100	109	-	31	29	3
Kriebstein	G	745	667	22	-	47	6	3
	W	1 124	805	85	-	216	12	6
Leisnig, Stadt	G	2 519	2 193	109	82	73	9	53
	W	4 785	3 151	376	454	443	68	293
Leubsdorf	G	936	821	76	-	18	-	21
	W	1 801	1 372	255	-	122	10	42
Lichtenau	G	2 420	2 257	127	-	17	3	16
	W	3 555	3 005	398	-	98	9	45
Lichtenberg/Erzgeb.	G	691	619	66	-	-	-	6
	W	1 223	906	278	-	9	8	22
Lunzenau, Stadt	G	1 365	1 213	67	43	36	-	6
	W	2 466	1 744	191	284	230	-	17
Mittweida, Stadt	G	3 031	2 433	188	198	163	9	40
	W	8 997	4 326	1 328	1 680	1 413	62	188

Noch: 3. Wohngebäude (G) und darin befindliche reine Wohnungen (W) am 9. Mai 2011 nach Gemeinden und Eigentümer

Kreisfreie Stadt Gemeinde Landkreis Land		Insgesamt	Privat- personen	Gemein- schaft von Wohnungs- eigen- tümern	Wohnungs- genossen- schaft	Kommune oder kom- munales Wohnungs- unternehmen	Privat- wirtschaft- liches Woh- nungsun- ternehmen	Sonstige
noch: Landkreis Mittelsachsen								
Mochau	G	825	774	33	-	3	3	12
	W	1 103	975	88	3	6	7	24
Mühlau	G	658	598	39	15	-	-	6
	W	1 074	854	140	50	17	-	13
Mulda/Sa.	G	681	592	54	17	9	-	9
	W	1 234	837	219	113	34	10	21
Neuhausen/Erzgeb.	G	815	723	41	31	6	11	3
	W	1 434	1 032	128	130	25	101	18
Niederwiesa	G	1 388	1 239	93	15	31	3	7
	W	2 460	1 825	360	60	183	10	22
Oberschöna	G	1 077	1 012	37	-	25	-	3
	W	1 545	1 304	95	-	137	-	9
Oederan, Stadt	G	2 134	1 753	158	37	171	3	12
	W	4 455	2 528	592	304	983	6	42
Ostrau	G	1 184	1 075	61	3	20	12	13
	W	1 893	1 416	265	28	92	40	52
Penig, Stadt	G	2 436	2 033	124	189	51	15	24
	W	5 101	3 135	416	1 071	352	63	64
Rechenberg-Bienenmühle	G	640	574	42	-	9	9	6
	W	1 105	824	154	-	39	64	24
Reinsberg	G	961	905	41	3	6	-	6
	W	1 407	1 206	144	6	32	7	12
Rochlitz, Stadt	G	1 267	998	71	107	79	-	12
	W	3 496	1 643	336	872	554	-	91
Rossau	G	1 051	912	71	-	7	55	6
	W	1 739	1 257	235	-	36	195	16
Roßwein, Stadt	G	2 077	1 797	141	88	19	14	18
	W	4 425	2 967	678	561	111	57	51
Sayda, Stadt	G	498	423	54	-	9	-	12
	W	881	565	230	-	51	-	35
Seelitz	G	628	600	19	-	6	-	3
	W	858	777	44	-	21	4	12
Striegistal	G	1 543	1 438	61	4	6	22	12
	W	2 290	1 910	155	28	24	131	42
Taura	G	725	670	27	19	3	-	6
	W	1 271	1 081	83	78	6	-	23
Waldheim, Stadt	G	2 045	1 684	127	50	135	10	39
	W	5 072	2 976	776	305	756	94	165
Wechselburg	G	615	547	37	3	22	-	6
	W	979	739	108	6	114	6	6
Weißenborn/Erzgeb.	G	608	519	63	10	16	-	-
	W	1 283	808	305	58	102	-	10
Zettlitz	G	271	253	12	-	-	-	6
	W	392	331	52	-	-	-	9
Zschaitz-Ottewig	G	464	430	13	-	12	3	6
	W	675	569	64	-	30	3	9
<b>Zusammen</b>	<b>G</b>	<b>76 214</b>	<b>64 512</b>	<b>4 804</b>	<b>2 796</b>	<b>2 347</b>	<b>720</b>	<b>1 035</b>
	<b>W</b>	<b>171 275</b>	<b>100 332</b>	<b>21 692</b>	<b>20 693</b>	<b>17 456</b>	<b>5 686</b>	<b>5 416</b>

Noch: 3. Wohngebäude (G) und darin befindliche reine Wohnungen (W) am 9. Mai 2011 nach Gemeinden und Eigentümer

Kreisfreie Stadt Gemeinde Landkreis Land		Insgesamt	Privat- personen	Gemein- schaft von Wohnungs- eigen- tümern	Wohnungs- genossen- schaft	Kommune oder kom- munales Wohnungs- unternehmen	Privat- wirtschaft- liches Woh- nungsun- ternehmen	Sonstige
<b>Vogtlandkreis</b>								
Adorf/Vogtl., Stadt	G	1 454	1 209	67	58	13	101	6
	W	3 058	1 801	197	436	34	547	43
Auerbach/Vogtl., Stadt	G	4 061	3 358	311	185	166	18	23
	W	10 923	5 738	1 553	1 675	1 779	110	68
Bad Brambach	G	755	694	25	4	23	-	9
	W	1 076	839	71	24	124	-	18
Bad Elster, Stadt	G	957	799	63	33	55	-	7
	W	2 290	1 068	345	279	585	-	13
Bergen	G	357	338	16	-	-	-	3
	W	550	491	41	-	-	-	18
Bösenbrunn	G	421	396	22	-	-	-	3
	W	565	459	82	-	6	-	18
Eichigt	G	475	457	9	-	9	-	-
	W	616	542	50	-	24	-	-
Ellefeld	G	746	683	44	-	3	13	3
	W	1 540	1 163	171	-	96	107	3
Elsterberg, Stadt	G	1 119	955	87	13	39	12	13
	W	2 495	1 670	396	84	244	54	47
Erlbach	G	588	560	22	-	3	3	-
	W	858	779	60	-	13	6	-
Falkenstein/Vogtl., Stadt	G	2 100	1 831	161	24	12	48	24
	W	5 241	3 829	720	204	65	314	109
Grünbach, Höhenluftkurort	G	556	524	32	-	-	-	-
	W	821	720	101	-	-	-	-
Heinsdorfergrund	G	664	618	40	-	-	3	3
	W	1 008	831	131	-	10	30	6
Klingenthal, Stadt	G	2 603	2 235	171	68	111	3	15
	W	5 490	3 271	639	669	841	25	45
Lengenfeld, Stadt	G	2 110	1 914	133	22	10	16	15
	W	3 926	2 971	588	162	33	139	33
Limbach	G	508	475	30	-	3	-	-
	W	722	647	72	-	3	-	-
Markneukirchen, Stadt	G	1 670	1 447	125	58	27	-	13
	W	3 515	2 337	525	447	83	-	123
Mühlental	G	495	474	15	-	3	-	3
	W	642	593	43	-	3	-	3
Muldenhammer	G	1 048	956	52	-	31	-	9
	W	1 761	1 327	179	-	230	10	15
Mylau, Stadt	G	802	694	72	-	3	12	21
	W	1 770	1 348	265	-	24	59	74
Netzschkau, Stadt	G	1 175	1 022	79	28	28	6	12
	W	2 359	1 685	321	143	113	21	76
Neuensalz	G	732	660	62	-	4	3	3
	W	1 086	862	178	-	16	16	14
Neumark	G	906	817	68	15	-	3	3
	W	1 610	1 172	335	73	12	12	6
Neustadt/Vogtl.	G	332	303	22	-	7	-	-
	W	512	411	53	-	41	7	-
Oelsnitz/Vogtl., Stadt	G	2 648	2 158	216	116	140	-	18
	W	6 188	3 525	898	584	1 101	4	76

Noch: 3. Wohngebäude (G) und darin befindliche reine Wohnungen (W) am 9. Mai 2011 nach Gemeinden und Eigentümer

Kreisfreie Stadt Gemeinde Landkreis Land		Insgesamt	Privat- personen	Gemein- schaft von Wohnungs- eigen- tümern	Wohnungs- genossen- schaft	Kommune oder kom- munales Wohnungs- unternehmen	Privat- wirtschaft- liches Woh- nungsun- ternehmen	Sonstige
noch: Vogtlandkreis								
Pausa-Mühltruff, Stadt	G	1 681	1 543	71	20	25	-	22
	W	2 745	2 174	201	141	155	3	71
Plauen, Stadt	G	10 658	7 613	1 417	504	764	159	201
	W	40 931	14 487	10 231	4 935	8 418	1 140	1 720
Pöhl	G	756	661	74	-	9	3	9
	W	1 356	865	397	-	68	10	16
Reichenbach im Vogtland, Stadt	G	3 929	2 955	313	326	263	27	45
	W	12 458	5 392	1 727	2 392	2 392	165	390
Reuth	G	334	310	12	-	9	-	3
	W	453	367	33	-	50	-	3
Rodewisch, Stadt	G	1 735	1 481	122	12	95	4	21
	W	3 805	2 297	537	70	781	55	65
Rosenbach/Vogtl.	G	1 346	1 221	77	-	36	-	12
	W	2 225	1 576	404	-	230	-	15
Schöneck/Vogtl., Stadt	G	903	808	58	13	24	-	-
	W	1 860	1 262	197	116	275	4	6
Steinberg	G	797	733	43	-	15	-	6
	W	1 389	1 087	143	-	128	9	22
Theuma	G	352	332	20	-	-	-	-
	W	497	414	83	-	-	-	-
Tirpersdorf	G	515	482	33	-	-	-	-
	W	696	613	80	-	-	-	3
Treuen, Stadt	G	2 188	1 922	153	27	47	27	12
	W	4 293	3 036	628	162	295	129	43
Triebel/Vogtl.	G	462	425	18	-	19	-	-
	W	657	526	44	-	77	7	3
Weischlitz	G	1 603	1 454	68	3	69	-	9
	W	2 619	1 863	222	11	505	-	18
Werda	G	521	492	26	-	-	3	-
	W	750	662	54	-	-	34	-
<b>Zusammen</b>	<b>G</b>	<b>57 062</b>	<b>48 009</b>	<b>4 449</b>	<b>1 529</b>	<b>2 065</b>	<b>464</b>	<b>546</b>
	<b>W</b>	<b>137 356</b>	<b>76 700</b>	<b>22 995</b>	<b>12 607</b>	<b>18 854</b>	<b>3 017</b>	<b>3 183</b>
<b>Landkreis Zwickau</b>								
Bernsdorf	G	717	669	39	-	-	3	6
	W	1 122	937	145	-	-	25	15
Callenberg	G	1 575	1 464	89	-	13	-	9
	W	2 445	2 051	265	-	111	3	15
Crimmitschau, Stadt	G	4 510	3 736	370	122	243	18	21
	W	12 045	6 838	1 978	1 186	1 867	79	97
Crinitzberg	G	538	503	32	3	-	-	-
	W	923	834	83	3	3	-	-
Dennheritz	G	434	400	21	-	-	-	13
	W	658	549	63	-	6	-	40
Fraureuth	G	1 321	1 128	94	65	19	12	3
	W	2 802	1 719	373	506	127	68	9
Gersdorf	G	1 057	944	88	-	19	-	6
	W	2 176	1 665	376	-	96	3	36
Glauchau, Stadt	G	5 213	4 166	469	217	215	108	38
	W	13 575	7 196	2 348	1 710	1 558	615	148

Noch: 3. Wohngebäude (G) und darin befindliche reine Wohnungen (W) am 9. Mai 2011 nach Gemeinden und Eigentümer

Kreisfreie Stadt Gemeinde Landkreis Land		Insgesamt	Privat- personen	Gemein- schaft von Wohnungs- eigen- tümern	Wohnungs- genossen- schaft	Kommune oder kom- munales Wohnungs- unternehmen	Privat- wirtschaft- liches Woh- nungsun- ternehmen	Sonstige
noch: Landkreis Zwickau								
Hartenstein, Stadt	G	1 187	1 049	90	20	16	-	12
	W	2 252	1 587	437	127	62	-	39
Hartmannsdorf b. Kirchberg	G	354	309	39	-	-	-	6
	W	590	460	124	-	-	-	6
Hirschfeld	G	353	314	30	-	6	-	3
	W	553	449	74	-	24	-	6
Hohenstein-Ernstthal, Stadt	G	2 954	2 356	269	162	128	9	30
	W	8 362	4 126	1 311	1 368	1 345	53	159
Kirchberg, Stadt	G	1 997	1 783	130	27	42	6	9
	W	4 446	2 905	611	260	536	47	87
Langenbernsdorf	G	1 193	1 123	52	-	9	-	9
	W	1 643	1 416	149	-	43	-	35
Langenweißbach	G	738	649	69	-	16	4	-
	W	1 315	924	277	-	89	19	6
Lichtenstein/Sa., Stadt	G	2 512	2 053	189	167	-	88	15
	W	6 777	3 645	829	1 430	-	807	66
Lichtentanne	G	1 742	1 574	124	15	26	3	-
	W	3 296	2 529	421	149	179	12	6
Limbach-Oberfrohna, Stadt	G	5 063	4 233	338	237	190	34	31
	W	13 818	7 869	1 843	1 757	1 832	333	184
Meerane, Stadt	G	3 407	2 766	269	117	209	15	31
	W	9 191	4 713	1 538	1 032	1 750	56	102
Mülsen	G	3 061	2 701	293	24	28	-	15
	W	5 927	4 070	1 571	114	105	-	67
Neukirchen/Pleiße	G	1 040	920	84	-	24	6	6
	W	2 150	1 602	347	-	155	27	19
Niederfrohna	G	734	698	24	-	6	-	6
	W	1 157	999	107	-	33	-	18
Oberlungwitz, Stadt	G	1 431	1 225	95	44	45	9	13
	W	3 200	1 968	444	323	385	24	56
Oberwiera	G	350	328	15	-	4	3	-
	W	496	414	36	12	25	9	-
Reinsdorf	G	1 878	1 641	146	-	59	20	12
	W	4 107	2 896	641	-	450	92	28
Remse	G	524	471	34	-	16	-	3
	W	929	658	171	-	94	-	6
Schönberg	G	285	263	16	-	6	-	-
	W	411	344	37	-	27	-	3
St. Egidien	G	838	693	58	-	65	6	16
	W	1 759	1 013	311	-	382	16	37
Waldenburg, Stadt	G	1 236	1 110	58	-	62	6	-
	W	2 150	1 550	192	-	338	64	6
Werdau, Stadt	G	4 801	3 905	409	143	225	61	58
	W	13 088	7 035	2 342	1 176	1 880	306	349
Wildenfels, Stadt	G	1 059	972	72	-	3	6	6
	W	1 886	1 515	301	-	15	27	28
Wilkau-Haßlau, Stadt	G	1 974	1 468	214	131	123	29	9
	W	6 420	2 861	1 180	1 057	1 118	143	61
Zwickau, Stadt	G	14 033	9 812	1 938	1 024	643	448	168
	W	55 053	19 679	13 104	9 711	7 113	4 319	1 127

Noch: 3. Wohngebäude (G) und darin befindliche reine Wohnungen (W) am 9. Mai 2011 nach Gemeinden und Eigentümer

Kreisfreie Stadt Gemeinde Landkreis Land		Insgesamt	Privat- personen	Gemein- schaft von Wohnungs- eigen- tümern	Wohnungs- genossen- schaft	Kommune oder kom- munales Wohnungs- unternehmen	Privat- wirtschaft- liches Woh- nungsun- ternehmen	Sonstige
noch: Landkreis Zwickau								
<b>Zusammen</b>	<b>G</b>	<b>70 109</b>	<b>57 426</b>	<b>6 257</b>	<b>2 518</b>	<b>2 460</b>	<b>894</b>	<b>554</b>
	<b>W</b>	<b>186 722</b>	<b>99 016</b>	<b>34 029</b>	<b>21 921</b>	<b>21 748</b>	<b>7 147</b>	<b>2 861</b>
<b>Landkreis Bautzen</b>								
Arnsdorf	G	1 179	1 102	49	9	4	6	9
	W	2 168	1 701	273	121	20	24	29
Bautzen, Stadt	G	5 917	4 348	350	668	412	47	92
	W	21 914	8 689	1 777	6 835	3 798	274	541
Bernsdorf, Stadt	G	1 929	1 740	87	-	74	3	25
	W	3 596	2 505	372	-	558	6	155
Bischofswerda, Stadt	G	2 261	1 812	122	91	207	16	13
	W	5 973	2 973	530	767	1 546	49	108
Bretnig-Hauswalde	G	895	825	50	-	7	4	9
	W	1 413	1 139	156	-	50	22	46
Burkau	G	867	825	36	-	-	-	6
	W	1 186	1 064	95	-	9	3	15
Crostwitz	G	301	301	-	-	-	-	-
	W	348	344	4	-	-	-	-
Cunewalde	G	1 388	1 235	84	57	9	-	3
	W	2 494	1 569	420	424	59	-	22
Demitz-Thumitz	G	825	730	22	50	17	-	6
	W	1 425	1 040	51	237	88	3	6
Doberschau-Gaußig	G	1 233	1 161	60	-	-	3	9
	W	1 918	1 602	239	-	15	44	18
Elsterheide	G	1 146	1 094	52	-	-	-	-
	W	1 536	1 407	129	-	-	-	-
Elstra, Stadt	G	859	789	37	27	-	-	6
	W	1 311	1 048	99	148	-	-	16
Frankenthal	G	308	293	12	-	3	-	-
	W	426	389	27	-	7	-	3
Göda	G	1 030	959	30	-	19	6	16
	W	1 432	1 166	60	-	82	38	86
Großdubrau	G	1 314	1 221	45	35	9	4	-
	W	1 926	1 493	135	227	41	30	-
Großharthau	G	866	802	42	3	12	4	3
	W	1 251	1 046	136	3	50	7	9
Großnaundorf	G	325	303	18	-	4	-	-
	W	464	417	37	-	10	-	-
Großpostwitz/O.L.	G	810	744	45	18	-	-	3
	W	1 406	1 116	218	54	-	6	12
Großröhrsdorf, Stadt	G	1 599	1 404	95	48	28	-	24
	W	3 292	2 258	457	297	164	21	95
Haselbachtal	G	1 241	1 148	78	-	9	-	6
	W	1 853	1 531	287	-	23	3	9
Hochkirch	G	799	751	30	-	3	6	9
	W	1 043	936	72	-	10	6	19
Hoyerswerda, Stadt	G	4 839	3 058	272	666	799	13	31
	W	20 831	3 892	1 541	6 797	8 226	141	234
Kamenz, Stadt	G	2 932	2 324	198	81	203	68	58
	W	8 108	3 777	1 081	670	1 541	549	490

Noch: 3. Wohngebäude (G) und darin befindliche reine Wohnungen (W) am 9. Mai 2011 nach Gemeinden und Eigentümer

Kreisfreie Stadt Gemeinde Landkreis Land		Insgesamt	Privat- personen	Gemein- schaft von Wohnungs- eigen- tümern	Wohnungs- genossen- schaft	Kommune oder kom- munales Wohnungs- unternehmen	Privat- wirtschaft- liches Woh- nungsun- ternehmen	Sonstige
noch: Landkreis Bautzen								
Königsbrück, Stadt	G	1 149	1 012	81	-	26	12	18
	W	2 276	1 433	456	41	224	38	84
Königswartha	G	952	826	60	16	-	44	6
	W	1 923	991	301	177	-	421	33
Kubschütz	G	904	859	28	-	11	3	3
	W	1 193	1 064	59	6	33	18	13
Laußnitz	G	622	592	27	-	3	-	-
	W	847	767	71	-	6	-	3
Lauta, Stadt	G	2 663	2 014	84	188	79	3	295
	W	4 782	2 348	383	1 047	444	21	539
Lichtenberg	G	468	429	25	-	10	-	4
	W	767	630	85	-	45	-	7
Lohsa	G	1 733	1 579	111	33	7	-	3
	W	2 623	1 954	543	91	32	-	3
Malschwitz	G	1 628	1 520	44	-	28	27	9
	W	2 190	1 799	115	3	132	119	22
Nebelschütz	G	335	326	6	-	3	-	-
	W	423	396	21	-	6	-	-
Neschwitz	G	824	773	30	-	6	-	15
	W	1 072	955	57	-	39	-	21
Neukirch	G	541	513	21	-	-	-	7
	W	778	667	98	-	6	-	7
Neukirch/Lausitz	G	1 449	1 299	52	45	38	-	15
	W	2 426	1 694	152	295	255	6	24
Obergurig	G	678	603	35	37	-	3	-
	W	956	783	109	55	-	3	6
Ohorn	G	697	648	40	-	3	6	-
	W	1 072	898	123	-	15	9	27
Oßling	G	733	688	21	-	21	-	3
	W	996	841	47	-	102	-	6
Ottendorf-Okrilla	G	2 866	2 675	121	43	12	3	12
	W	4 613	3 410	639	391	107	29	37
Panschwitz-Kuckau	G	547	508	36	-	-	-	3
	W	793	625	162	-	-	-	6
Pulsnitz, Stadt	G	1 878	1 642	131	49	-	28	28
	W	3 706	2 468	592	315	-	201	130
Puschwitz	G	261	233	28	-	-	-	-
	W	448	272	176	-	-	-	-
Räckelwitz	G	310	289	12	-	-	-	9
	W	366	329	28	-	-	-	9
Radeberg, Stadt	G	3 616	2 900	264	198	193	31	30
	W	9 425	4 443	1 536	1 333	1 779	175	159
Radibor	G	1 086	1 024	29	-	12	3	18
	W	1 420	1 227	61	-	69	3	60
Ralbitz-Rosenthal	G	473	452	18	-	3	-	-
	W	576	519	48	-	9	-	-
Rammenau	G	454	435	16	-	-	-	3
	W	599	554	42	-	-	-	3
Schirgiswalde-Kirschau, Stadt	G	1 960	1 787	89	68	3	-	13
	W	3 168	2 493	271	315	24	-	65

Noch: 3. Wohngebäude (G) und darin befindliche reine Wohnungen (W) am 9. Mai 2011 nach Gemeinden und Eigentümer

Kreisfreie Stadt Gemeinde Landkreis Land		Insgesamt	Privat- personen	Gemein- schaft von Wohnungs- eigen- tümern	Wohnungs- genossen- schaft	Kommune oder kom- munales Wohnungs- unternehmen	Privat- wirtschaft- liches Woh- nungsun- ternehmen	Sonstige
noch: Landkreis Bautzen								
Schmölln-Putzkau	G	1 097	1 035	37	-	22	-	3
	W	1 537	1 345	105	-	67	-	20
Schönteichen	G	676	644	24	-	8	-	-
	W	971	870	63	-	38	-	-
Schwepritz	G	765	701	25	3	36	-	-
	W	1 228	907	84	3	228	6	-
Sohland a. d. Spree	G	2 243	2 096	71	23	28	6	19
	W	3 281	2 722	195	97	174	46	47
Spreetal	G	666	624	23	16	-	-	3
	W	885	743	63	73	3	-	3
Steina	G	565	538	24	-	-	-	3
	W	753	692	55	-	-	-	6
Steinigwolmsdorf	G	1 017	963	38	4	6	-	6
	W	1 411	1 261	93	20	24	4	9
Wachau	G	1 262	1 161	92	-	3	3	3
	W	2 019	1 578	411	-	13	3	14
Weißenberg, Stadt	G	1 057	990	46	6	6	3	6
	W	1 444	1 221	150	34	24	6	9
Wilthen, Stadt	G	1 226	989	39	102	75	3	18
	W	3 131	1 204	121	944	744	9	109
Wittichenau, Stadt	G	1 680	1 594	49	-	13	15	9
	W	2 398	2 014	177	-	103	89	15
<b>Zusammen</b>	<b>G</b>	<b>75 944</b>	<b>65 930</b>	<b>3 691</b>	<b>2 584</b>	<b>2 474</b>	<b>373</b>	<b>892</b>
	<b>W</b>	<b>155 810</b>	<b>91 219</b>	<b>15 888</b>	<b>21 820</b>	<b>21 042</b>	<b>2 432</b>	<b>3 409</b>
Landkreis Görlitz								
Bad Muskau, Stadt	G	956	815	52	41	36	-	12
	W	1 939	1 204	153	274	250	7	51
Beiersdorf	G	462	404	10	48	-	-	-
	W	565	480	28	48	6	-	3
Bernstadt a. d. Eigen, Stadt	G	1 143	1 055	67	-	15	-	6
	W	1 777	1 363	360	6	39	-	9
Bertsdorf-Hörnitz	G	847	823	15	-	-	6	3
	W	1 086	1 030	40	-	-	10	6
Boxberg/O.L.	G	1 532	1 385	56	-	82	3	6
	W	2 383	1 679	143	-	552	3	6
Dürrhennersdorf	G	333	313	12	-	-	8	-
	W	517	405	29	-	-	83	-
Ebersbach-Neugersdorf, Stadt	G	3 449	2 863	150	171	225	9	31
	W	7 901	4 173	426	1 417	1 633	51	201
Gablenz	G	605	584	18	-	-	-	3
	W	752	697	52	-	-	-	3
Görlitz, Stadt	G	7 737	5 119	700	648	796	194	280
	W	35 721	13 427	4 741	6 204	7 675	1 631	2 043
Groß Düben	G	356	340	16	-	-	-	-
	W	466	418	48	-	-	-	-
Großschönau	G	1 738	1 545	75	45	73	-	-
	W	3 229	2 306	232	317	371	3	-
Großschweidnitz	G	373	349	18	3	-	3	-
	W	559	472	50	25	3	9	-



Noch: 3. Wohngebäude (G) und darin befindliche reine Wohnungen (W) am 9. Mai 2011 nach Gemeinden und Eigentümer

Kreisfreie Stadt Gemeinde Landkreis Land		Insgesamt	Privat- personen	Gemein- schaft von Wohnungs- eigen- tümern	Wohnungs- genossen- schaft	Kommune oder kom- munales Wohnungs- unternehmen	Privat- wirtschaft- liches Woh- nungsun- ternehmen	Sonstige
noch: Landkreis Görlitz								
Hähnichen	G	490	475	9	-	-	3	3
	W	618	562	33	-	7	13	3
Hainewalde	G	591	572	19	-	-	-	-
	W	777	717	46	-	8	-	6
Herrnhut, Stadt	G	1 928	1 776	67	9	13	-	63
	W	2 807	2 261	172	61	36	-	277
Hohendubrau	G	697	666	19	-	-	-	12
	W	899	777	52	15	13	-	42
Horka	G	683	653	18	-	3	3	6
	W	873	759	60	6	27	3	18
Jonsdorf, Kurort	G	577	545	16	-	9	3	4
	W	781	699	41	-	22	6	13
Kodersdorf	G	807	745	27	32	-	-	3
	W	1 165	987	73	69	3	15	18
Königshain	G	442	427	12	-	3	-	-
	W	569	522	34	-	9	-	4
Kottmar	G	2 729	2 591	99	12	12	3	12
	W	3 815	3 415	239	82	43	15	21
Krauschwitz	G	1 187	1 093	77	11	3	-	3
	W	1 745	1 394	250	66	25	3	7
Kreba-Neudorf	G	370	358	12	-	-	-	-
	W	440	413	27	-	-	-	-
Lawalde	G	673	652	21	-	-	-	-
	W	859	801	58	-	-	-	-
Leutersdorf	G	1 233	1 154	60	6	10	-	3
	W	1 858	1 612	144	46	45	-	11
Löbau, Stadt	G	3 358	2 644	148	197	299	34	36
	W	9 414	4 424	613	1 698	2 298	182	199
Markersdorf	G	1 370	1 292	50	-	10	-	18
	W	1 815	1 561	156	-	60	-	38
Mittelherwigsdorf	G	1 330	1 265	23	-	21	-	21
	W	1 815	1 624	52	-	96	4	39
Mücka	G	393	378	9	-	3	3	-
	W	497	452	28	4	10	3	-
Neißeau	G	659	630	16	-	4	3	6
	W	843	772	49	-	10	3	9
Neusalza-Spremberg, Stadt	G	1 124	1 056	50	6	12	-	-
	W	1 699	1 474	123	25	56	7	14
Niesky, Stadt	G	2 637	2 222	95	110	183	3	24
	W	5 128	2 601	412	738	1 295	6	76
Oderwitz	G	1 653	1 530	72	39	3	3	6
	W	2 564	2 082	191	237	10	16	28
Olbersdorf	G	1 149	906	48	47	128	13	7
	W	3 394	1 276	192	388	1 412	110	16
Oppach	G	791	727	37	17	10	-	-
	W	1 261	970	102	116	73	-	-
Ostritz, Stadt	G	772	656	34	13	50	-	19
	W	1 374	878	100	70	287	-	39
Oybin	G	541	512	23	-	6	-	-
	W	717	648	48	-	15	-	6

Noch: 3. Wohngebäude (G) und darin befindliche reine Wohnungen (W) am 9. Mai 2011 nach Gemeinden und Eigentümer

Kreisfreie Stadt Gemeinde Landkreis Land		Insgesamt	Privat- personen	Gemein- schaft von Wohnungs- eigen- tümern	Wohnungs- genossen- schaft	Kommune oder kom- munales Wohnungs- unternehmen	Privat- wirtschaft- liches Woh- nungsun- ternehmen	Sonstige
noch: Landkreis Görlitz								
Quitzdorf am See	G	477	459	12	-	-	3	3
	W	598	547	42	-	-	3	6
Reichenbach/O.L., Stadt	G	1 148	1 008	45	25	46	6	18
	W	2 000	1 368	136	153	159	32	152
Rietschen	G	941	844	48	3	36	-	10
	W	1 419	1 084	116	16	181	3	19
Rosenbach	G	563	541	15	-	4	-	3
	W	742	657	40	-	29	13	3
Rothenburg/O.L., Stadt	G	1 461	1 283	60	41	36	6	35
	W	2 482	1 597	219	236	197	9	224
Schleife	G	883	806	46	6	16	-	9
	W	1 289	1 072	88	32	81	7	9
Schönau-Berzdorf a. d. Eigen	G	452	376	73	-	3	-	-
	W	810	440	353	-	3	4	10
Schönbach	G	446	418	25	-	3	-	-
	W	580	518	46	-	16	-	-
Schöpstal	G	851	813	32	-	-	-	6
	W	1 116	980	127	-	-	-	9
Seifhennersdorf, Stadt	G	1 239	1 078	71	52	3	-	35
	W	2 293	1 611	279	253	15	-	135
Sohland a. Rotstein	G	488	464	12	-	3	-	9
	W	616	556	36	-	15	-	9
Trebendorf	G	320	296	21	3	-	-	-
	W	434	380	51	3	-	-	-
Vierkirchen	G	651	625	17	-	3	3	3
	W	811	726	41	-	29	12	3
Waldhufen	G	900	861	27	-	6	-	6
	W	1 182	1 065	54	-	51	6	6
Weißkeißel	G	471	453	15	-	-	-	3
	W	612	570	33	-	-	3	6
Weißwasser/O.L., Stadt	G	2 576	1 741	154	307	355	4	15
	W	10 349	2 879	758	3 064	3 532	30	86
Zittau, Stadt	G	5 141	3 850	303	389	420	49	130
	W	17 961	9 278	1 333	3 233	3 037	313	767
<b>Zusammen</b>	<b>G</b>	<b>66 723</b>	<b>57 036</b>	<b>3 226</b>	<b>2 281</b>	<b>2 943</b>	<b>365</b>	<b>872</b>
	<b>W</b>	<b>149 916</b>	<b>86 663</b>	<b>13 349</b>	<b>18 902</b>	<b>23 734</b>	<b>2 618</b>	<b>4 650</b>
<b>Landkreis Meißen</b>								
Coswig, Stadt	G	3 394	2 556	261	313	202	32	30
	W	11 366	3 696	1 817	3 136	2 403	198	116
Diera-Zehren	G	1 134	1 070	57	-	3	-	4
	W	1 684	1 466	196	-	12	-	10
Ebersbach	G	1 395	1 310	47	6	9	16	7
	W	1 924	1 633	104	50	31	64	42
Glaubitz	G	594	570	21	-	3	-	-
	W	780	684	87	-	9	-	-
Gröditz, Stadt	G	1 460	1 077	69	238	73	-	3
	W	4 559	1 474	295	1 955	826	-	9
Großenhain, Stadt	G	4 379	3 728	241	153	155	40	62
	W	10 188	5 939	1 040	1 334	1 264	323	288

Noch: 3. Wohngebäude (G) und darin befindliche reine Wohnungen (W) am 9. Mai 2011 nach Gemeinden und Eigentümer

Kreisfreie Stadt Gemeinde Landkreis Land		Insgesamt	Privat- personen	Gemein- schaft von Wohnungs- eigen- tümern	Wohnungs- genossen- schaft	Kommune oder kom- munales Wohnungs- unternehmen	Privat- wirtschaft- liches Woh- nungsun- ternehmen	Sonstige
noch: Landkreis Meißen								
Hirschstein	G	709	647	28	-	9	3	22
	W	1 026	789	87	-	41	6	103
Käbschütztal	G	824	760	42	-	10	3	9
	W	1 309	1 065	178	-	48	9	9
Ketzerbachtal	G	759	701	43	-	6	-	9
	W	1 230	995	180	-	23	-	32
Klipphausen	G	3 057	2 819	180	-	24	3	31
	W	4 672	3 753	721	-	106	12	80
Lampertswalde	G	868	815	40	-	10	-	3
	W	1 197	997	132	-	41	-	27
Leuben-Schleinitz	G	443	412	13	3	12	3	-
	W	650	537	52	3	46	12	-
Lommatzsch, Stadt	G	1 340	1 180	76	47	15	7	15
	W	2 768	2 032	282	293	64	32	65
Meißen, Stadt	G	4 362	3 129	431	302	329	55	116
	W	16 612	7 716	2 762	2 159	2 787	463	725
Moritzburg	G	2 392	2 228	137	-	6	12	9
	W	3 560	2 897	517	-	19	91	36
Niederau	G	1 162	1 036	87	24	6	-	9
	W	1 922	1 356	398	128	19	-	21
Nossen, Stadt	G	1 732	1 465	100	27	-	124	16
	W	3 697	2 380	367	211	9	645	85
Nünchritz	G	1 566	1 390	81	24	68	-	3
	W	3 053	1 760	323	239	725	-	6
Priestewitz	G	993	892	54	4	13	6	24
	W	1 504	1 195	124	14	61	6	104
Radebeul, Stadt	G	6 929	5 637	727	162	3	333	67
	W	16 347	9 057	3 720	1 241	19	1 975	335
Radeburg, Stadt	G	1 844	1 644	84	20	72	6	18
	W	3 594	2 247	407	234	631	24	51
Riesa, Stadt	G	5 147	3 645	426	448	479	44	105
	W	19 453	6 763	2 772	4 129	4 592	306	891
Röderaue	G	906	769	42	89	6	-	-
	W	1 441	932	119	374	13	-	3
Schönfeld	G	584	544	30	-	4	-	6
	W	778	680	72	-	14	-	12
Stauchitz	G	1 014	941	55	-	12	-	6
	W	1 509	1 268	178	-	54	-	9
Strehla, Stadt	G	1 128	997	54	10	40	6	21
	W	1 957	1 454	227	70	114	28	64
Tauscha	G	442	401	41	-	-	-	-
	W	611	489	119	-	-	3	-
Thiendorf	G	691	632	43	-	9	4	3
	W	993	819	113	-	21	16	24
Weinböhla	G	2 849	2 636	161	25	6	6	15
	W	4 679	3 539	996	81	12	6	45
Wülknitz	G	562	517	24	4	9	-	8
	W	858	700	107	16	15	-	20
Zeithain	G	1 645	1 459	146	3	6	13	18
	W	3 115	1 989	843	36	19	169	59

Noch: 3. Wohngebäude (G) und darin befindliche reine Wohnungen (W) am 9. Mai 2011 nach Gemeinden und Eigentümer

Kreisfreie Stadt Gemeinde Landkreis Land		Insgesamt	Privat- personen	Gemein- schaft von Wohnungs- eigen- tümern	Wohnungs- genossen- schaft	Kommune oder kom- munales Wohnungs- unternehmen	Privat- wirtschaft- liches Woh- nungsun- ternehmen	Sonstige
noch: Landkreis Meißen								
<b>Zusammen</b>	<b>G</b>	<b>56 304</b>	<b>47 607</b>	<b>3 841</b>	<b>1 902</b>	<b>1 599</b>	<b>716</b>	<b>639</b>
	<b>W</b>	<b>129 036</b>	<b>72 301</b>	<b>19 335</b>	<b>15 703</b>	<b>14 038</b>	<b>4 388</b>	<b>3 271</b>
<b>Landkreis Sächsische Schweiz-Osterzgebirge</b>								
Altenberg, Stadt	G	2 479	2 183	133	32	28	79	24
	W	4 252	2 855	481	172	115	571	58
Bad Gottleuba-Berggießhübel, Stadt	G	1 579	1 399	85	8	20	36	31
	W	2 934	2 018	383	51	126	232	124
Bad Schandau, Stadt	G	1 056	906	82	9	24	7	28
	W	2 262	1 570	345	63	112	29	143
Bahretal	G	638	586	33	-	13	6	-
	W	1 051	848	98	-	69	30	6
Bannewitz	G	2 568	2 286	209	33	13	3	24
	W	4 913	3 068	1 439	253	57	42	54
Dippoldiswalde, Stadt	G	2 364	2 047	139	74	74	18	12
	W	4 924	3 030	501	632	556	96	109
Dohma	G	562	513	38	-	7	-	4
	W	941	703	206	-	22	-	10
Dohna, Stadt	G	1 528	1 373	96	3	44	3	9
	W	2 847	2 036	481	10	242	14	64
Dorfhain	G	337	302	12	-	3	-	20
	W	521	395	33	-	3	-	90
Dürrröhrsdorf-Dittersbach	G	1 212	1 108	83	6	9	-	6
	W	2 022	1 492	348	84	70	3	25
Freital, Stadt	G	7 056	5 249	564	677	386	56	124
	W	20 644	9 011	3 625	3 673	3 569	428	338
Glashütte, Stadt	G	1 910	1 608	135	114	31	-	22
	W	3 523	2 286	476	487	189	7	78
Gohrisch	G	645	587	46	-	3	-	9
	W	1 013	853	135	-	12	-	13
Hartmannsdorf-Reichenau	G	361	329	29	-	-	-	3
	W	520	436	81	-	-	-	3
Heidenau, Stadt	G	2 025	1 126	199	376	226	61	37
	W	9 505	2 372	1 370	2 754	2 383	426	200
Hermsdorf/Erzgeb.	G	276	245	13	3	-	6	9
	W	441	327	31	6	10	37	30
Hohnstein, Stadt	G	1 059	962	70	3	12	3	9
	W	1 651	1 327	200	3	74	10	37
Klingenberg	G	1 913	1 725	122	-	25	23	18
	W	3 383	2 521	447	-	189	163	63
Königstein/Sächs. Schw., Stadt	G	640	529	53	-	28	3	27
	W	1 352	906	208	-	145	15	78
Kreischa	G	1 191	1 094	61	-	24	-	12
	W	2 113	1 624	303	-	134	-	52
Liebstadt, Stadt	G	423	383	25	-	9	-	6
	W	657	535	69	-	43	-	10
Lohmen	G	878	790	48	22	9	-	9
	W	1 502	1 052	145	178	62	-	65
Müglitztal	G	609	557	34	3	15	-	-
	W	991	832	75	22	55	7	-

Noch: 3. Wohngebäude (G) und darin befindliche reine Wohnungen (W) am 9. Mai 2011 nach Gemeinden und Eigentümer

Kreisfreie Stadt Gemeinde Landkreis Land		Insgesamt	Privat- personen	Gemein- schaft von Wohnungs- eigen- tümern	Wohnungs- genossen- schaft	Kommune oder kom- munales Wohnungs- unternehmen	Privat- wirtschaft- liches Woh- nungsun- ternehmen	Sonstige
noch: Landkreis Sächsische Schweiz-Osterzgebirge								
Neustadt i. Sa., Stadt	G	2 828	2 299	211	119	139	39	21
	W	7 005	3 389	1 002	1 033	1 233	229	119
Pirna, Stadt	G	6 141	4 478	596	391	544	69	63
	W	21 227	7 373	3 994	2 854	6 155	505	346
Rabenau, Stadt	G	1 111	997	63	19	17	-	15
	W	2 123	1 642	247	83	73	9	69
Rathen, Kurort	G	140	122	3	-	3	-	12
	W	186	171	-	-	3	-	12
Rathmannsdorf	G	269	246	16	-	4	-	3
	W	516	445	52	-	10	-	9
Reinhardtsdorf-Schöna	G	467	427	33	-	4	-	3
	W	718	616	80	-	12	-	10
Rosenthal-Bielatal	G	554	524	23	-	7	-	-
	W	783	685	55	-	40	-	3
Schmiedeberg	G	1 141	1 000	59	21	55	-	6
	W	2 238	1 539	209	139	311	9	31
Sebnitz, Stadt	G	2 570	2 170	128	170	62	18	22
	W	5 774	3 870	462	773	432	123	114
Stadt Wehlen, Stadt	G	462	414	36	-	12	-	-
	W	797	639	112	-	46	-	-
Stolpen, Stadt	G	1 589	1 458	70	6	12	33	10
	W	2 637	2 084	343	20	52	84	54
Struppen	G	810	743	48	-	13	-	6
	W	1 196	981	132	-	55	6	22
Tharandt, Stadt	G	1 382	1 265	75	6	6	12	18
	W	2 449	1 915	252	18	43	60	161
Wilsdruff, Stadt	G	3 233	2 868	239	39	19	15	53
	W	6 390	4 188	1 594	204	138	91	175
<b>Zusammen</b>	<b>G</b>	<b>56 006</b>	<b>46 898</b>	<b>3 909</b>	<b>2 134</b>	<b>1 900</b>	<b>490</b>	<b>675</b>
	<b>W</b>	<b>128 001</b>	<b>71 634</b>	<b>20 014</b>	<b>13 512</b>	<b>16 840</b>	<b>3 226</b>	<b>2 775</b>
<b>Landkreis Leipzig</b>								
Bad Lausick, Stadt	G	2 250	2 020	162	-	13	21	34
	W	4 098	2 821	787	24	59	167	240
Belgershain	G	995	900	88	-	7	-	-
	W	1 579	1 109	424	-	40	-	6
Bennewitz	G	1 598	1 470	72	-	30	15	11
	W	2 414	1 878	276	12	138	59	51
Böhlen, Stadt	G	1 287	891	205	132	4	40	15
	W	3 725	1 346	1 130	873	19	215	142
Borna, Stadt	G	3 668	2 598	281	291	354	70	74
	W	11 877	4 427	1 270	2 610	2 743	434	393
Borsdorf	G	1 939	1 679	193	-	-	49	18
	W	3 986	2 309	1 257	-	9	369	42
Brandis, Stadt	G	2 782	2 505	153	10	95	7	12
	W	4 583	3 204	737	63	520	31	28
Colditz, Stadt	G	2 549	2 241	130	6	66	78	28
	W	4 858	3 250	477	18	368	656	89
Deutzen	G	394	255	37	82	7	-	13
	W	1 049	312	272	390	22	-	53

Noch: 3. Wohngebäude (G) und darin befindliche reine Wohnungen (W) am 9. Mai 2011 nach Gemeinden und Eigentümer

Kreisfreie Stadt Gemeinde Landkreis Land		Insgesamt	Privat- personen	Gemein- schaft von Wohnungs- eigen- tümern	Wohnungs- genossen- schaft	Kommune oder kom- munales Wohnungs- unternehmen	Privat- wirtschaft- liches Woh- nungsun- ternehmen	Sonstige
noch: Landkreis Leipzig								
Elstertrebnitz	G	474	431	19	-	9	3	12
	W	624	492	51	-	22	3	56
Espenhain	G	666	585	30	24	3	10	14
	W	1 281	717	96	188	41	58	181
Frohburg, Stadt	G	3 250	3 012	140	23	22	31	22
	W	5 007	3 937	526	145	109	211	79
Geithain, Stadt	G	1 316	1 080	130	-	49	50	7
	W	3 189	1 616	710	6	362	460	35
Grimma, Stadt	G	7 532	6 674	362	183	209	28	76
	W	15 021	9 474	1 688	1 538	1 531	205	585
Groitzsch, Stadt	G	2 066	1 782	177	40	9	37	21
	W	4 108	2 527	954	276	35	245	71
Großpösna	G	1 916	1 837	57	-	10	3	9
	W	2 343	2 052	195	-	29	6	61
Kitzscher, Stadt	G	1 262	1 009	65	107	3	22	56
	W	3 327	1 276	458	969	18	277	329
Kohren-Sahlis, Stadt	G	880	814	45	-	6	12	3
	W	1 258	1 020	162	7	6	57	6
Lossatal	G	2 057	1 915	67	6	44	7	18
	W	2 924	2 372	186	38	216	67	45
Machern	G	1 962	1 773	132	-	33	18	6
	W	3 116	2 054	823	-	107	126	6
Markkleeberg, Stadt	G	4 631	3 673	461	59	273	115	50
	W	12 385	5 646	3 068	410	2 229	738	294
Markranstädt, Stadt	G	4 031	3 592	222	61	98	23	35
	W	7 834	5 205	1 277	379	673	158	142
Narsdorf	G	503	467	23	-	7	-	6
	W	836	655	99	-	50	-	32
Naunhof, Stadt	G	2 370	2 095	132	15	57	42	29
	W	4 121	2 673	650	125	335	181	157
Neukieritzsch	G	1 266	1 057	134	40	15	10	10
	W	3 126	1 639	1 017	271	55	76	68
Otterwisch	G	457	427	27	-	3	-	-
	W	630	541	80	-	9	-	-
Parthenstein	G	1 250	1 174	55	-	15	-	6
	W	1 616	1 403	139	-	59	-	15
Pegau, Stadt	G	1 713	1 527	114	27	24	6	15
	W	3 308	2 226	694	172	122	58	36
Regis-Breitingen, Stadt	G	1 014	818	94	50	9	31	12
	W	2 175	1 152	481	350	27	127	38
Rötha, Stadt	G	971	824	62	59	3	-	23
	W	2 030	1 198	300	314	12	34	172
Thallwitz	G	1 181	1 097	57	-	24	-	3
	W	1 734	1 409	230	-	74	-	21
Trebsen/Mulde, Stadt	G	1 213	1 118	52	18	-	-	25
	W	1 917	1 511	196	103	3	6	98
Wurzen, Stadt	G	3 323	2 618	256	174	212	27	36
	W	9 918	4 867	1 513	1 389	1 769	175	205
Zwenkau, Stadt	G	2 240	1 898	228	82	3	16	13
	W	4 556	2 611	1 304	449	12	106	74

Noch: 3. Wohngebäude (G) und darin befindliche reine Wohnungen (W) am 9. Mai 2011 nach Gemeinden und Eigentümer

Kreisfreie Stadt Gemeinde Landkreis Land		Insgesamt	Privat- personen	Gemein- schaft von Wohnungs- eigen- tümern	Wohnungs- genossen- schaft	Kommune oder kom- munales Wohnungs- unternehmen	Privat- wirtschaft- liches Woh- nungsun- ternehmen	Sonstige
noch: Landkreis Leipzig								
<b>Zusammen</b>	<b>G</b>	<b>67 006</b>	<b>57 856</b>	<b>4 462</b>	<b>1 489</b>	<b>1 716</b>	<b>771</b>	<b>712</b>
	<b>W</b>	<b>136 553</b>	<b>80 929</b>	<b>23 527</b>	<b>11 119</b>	<b>11 823</b>	<b>5 305</b>	<b>3 850</b>
<b>Landkreis Nordsachsen</b>								
Arzberg	G	744	701	15	-	16	9	3
	W	1 043	868	64	-	76	24	11
Bad Dübener, Stadt	G	2 028	1 718	94	46	101	36	33
	W	4 352	2 316	392	383	753	313	195
Beilrode	G	1 460	1 360	64	6	3	3	24
	W	2 172	1 869	169	6	21	3	104
Belgern-Schildau, Stadt	G	2 752	2 571	127	-	12	3	39
	W	3 862	3 214	432	7	54	15	140
Cavertitz	G	751	695	44	-	6	-	6
	W	1 049	866	144	-	15	-	24
Dahlen, Stadt	G	1 538	1 427	74	-	15	7	15
	W	2 214	1 795	271	-	48	61	39
Delitzsch, Stadt	G	4 882	3 826	391	212	289	115	49
	W	13 445	5 879	2 084	1 908	2 607	673	294
Doberschütz	G	1 474	1 397	47	-	3	-	27
	W	1 911	1 737	108	-	21	-	45
Dommitzsch, Stadt	G	880	776	47	16	35	3	3
	W	1 477	1 019	120	97	182	14	45
Dreiheide	G	738	702	24	-	-	9	3
	W	907	799	48	-	-	54	6
Eilenburg, Stadt	G	3 013	2 322	246	145	213	51	36
	W	9 228	4 341	1 305	1 246	1 762	395	179
Elsnig	G	518	482	27	-	3	3	3
	W	678	599	58	-	9	9	3
Jesewitz	G	1 048	987	37	3	3	6	12
	W	1 384	1 189	139	3	3	6	44
Krostitz	G	1 193	1 098	79	-	12	-	4
	W	1 793	1 503	253	-	30	-	7
Laußig	G	1 271	1 138	54	13	48	15	3
	W	2 001	1 302	159	89	366	79	6
Liebschützberg	G	1 054	984	46	-	9	-	15
	W	1 493	1 208	215	-	18	-	52
Löbnitz	G	681	618	48	-	15	-	-
	W	967	717	219	-	24	-	7
Mockrehna	G	1 647	1 537	90	-	6	3	11
	W	2 345	1 891	343	-	31	3	77
Mügelner, Stadt	G	1 883	1 701	84	33	13	9	43
	W	3 276	2 463	330	187	52	34	210
Naundorf	G	737	671	42	12	12	-	-
	W	1 117	833	187	67	30	-	-
Oschatz, Stadt	G	3 081	2 476	174	146	237	27	21
	W	8 290	4 143	1 094	956	1 837	158	102
Rackwitz	G	1 249	1 040	103	25	51	24	6
	W	2 735	1 394	610	188	439	86	18
Schkeuditzer, Stadt	G	4 083	3 365	267	123	162	55	111
	W	9 489	4 677	1 584	1 153	1 430	316	329

Noch: 3. Wohngebäude (G) und darin befindliche reine Wohnungen (W) am 9. Mai 2011 nach Gemeinden und Eigentümer

Kreisfreie Stadt Gemeinde Landkreis Land		Insgesamt	Privat- personen	Gemein- schaft von Wohnungs- eigen- tümern	Wohnungs- genossen- schaft	Kommune oder kom- munales Wohnungs- unternehmen	Privat- wirtschaft- liches Woh- nungsun- ternehmen	Sonstige
noch: Landkreis Nordsachsen								
Schönwölkau	G	827	753	51	-	13	-	10
	W	1 186	941	165	-	55	9	16
Taucha, Stadt	G	3 543	2 879	273	84	229	33	45
	W	7 890	4 033	1 718	539	1 284	232	84
Torgau, Stadt	G	3 741	2 821	295	204	345	52	24
	W	10 845	4 461	1 646	1 692	2 600	364	82
Trossin	G	553	523	30	-	-	-	-
	W	696	586	107	-	-	-	3
Wermsdorf	G	1 784	1 646	91	13	7	6	21
	W	2 657	2 084	365	74	59	9	66
Wiedemar	G	1 690	1 535	120	-	25	-	10
	W	2 568	1 998	487	-	67	-	16
Zscheschepplin	G	1 034	966	55	-	3	3	7
	W	1 477	1 197	208	-	15	19	38
<b>Zusammen</b>	<b>G</b>	<b>51 877</b>	<b>44 715</b>	<b>3 139</b>	<b>1 081</b>	<b>1 886</b>	<b>472</b>	<b>584</b>
	<b>W</b>	<b>104 547</b>	<b>61 922</b>	<b>15 024</b>	<b>8 595</b>	<b>13 888</b>	<b>2 876</b>	<b>2 242</b>
<b>Sachsen</b>	<b>G</b>	<b>800 822</b>	<b>647 871</b>	<b>65 134</b>	<b>34 798</b>	<b>27 646</b>	<b>14 242</b>	<b>11 131</b>
	<b>W</b>	<b>2 238 018</b>	<b>1 067 217</b>	<b>402 904</b>	<b>308 633</b>	<b>249 636</b>	<b>137 106</b>	<b>72 522</b>



#### 4. Wohngebäude (G) und darin befindliche reine Wohnungen (W) am 9. Mai 2011 nach Gemeinden und Baujahr

Kreisfreie Stadt Gemeinde Landkreis Land	Insgesamt	Baujahr von ... bis ...							
		bis 1918	1919 - 1948	1949 - 1978	1979 - 1990	1991 - 1995	1996 - 2000	2001 und später	
<b>Kreisfreie Städte</b>									
Chemnitz, Stadt	G	31 170	6 199	9 455	5 220	2 097	1 879	3 521	2 799
	W	150 063	33 810	28 329	46 206	18 710	6 504	11 876	4 628
Dresden, Stadt	G	55 320	13 386	16 339	7 312	3 682	3 350	6 293	4 958
	W	283 633	65 242	54 220	72 071	35 977	17 857	29 103	9 163
Leipzig, Stadt	G	57 786	13 027	17 343	7 104	4 413	2 896	7 159	5 844
	W	316 915	103 870	60 935	54 934	40 831	13 547	31 889	10 909
<b>Erzgebirgskreis</b>									
Amtsberg	G	1 053	294	291	82	83	69	143	91
	W	1 873	648	556	188	101	88	187	105
Annaberg-Buchholz, Stadt	G	3 472	1 507	843	328	266	138	256	134
	W	12 119	4 971	2 035	1 707	1 815	535	776	280
Aue, Stadt	G	2 453	672	740	615	120	60	139	107
	W	10 009	2 813	1 946	3 787	861	165	289	148
Auerbach	G	634	179	235	53	65	27	40	35
	W	1 429	400	508	217	180	30	56	38
Bad Schlema	G	1 060	244	266	246	50	40	121	93
	W	2 672	513	621	1 032	59	52	259	136
Bärenstein	G	591	316	82	97	33	19	16	28
	W	1 357	660	146	349	36	80	28	58
Bockau	G	696	251	163	89	68	47	42	36
	W	1 182	507	280	137	81	69	57	51
Börnichen/Erzgeb.	G	280	96	51	28	24	15	42	24
	W	454	183	90	43	27	21	60	30
Borstendorf	G	389	176	62	65	39	16	15	16
	W	731	398	126	91	48	22	27	19
Breitenbrunn/Erzgeb.	G	1 366	368	297	320	129	92	79	81
	W	2 965	709	561	1 044	181	178	167	125
Burkhardtsdorf	G	1 638	569	468	103	117	90	225	66
	W	3 233	1 248	951	173	128	173	480	80
Crottendorf	G	1 086	404	260	172	106	54	62	28
	W	2 029	816	523	293	198	68	102	29
Deutschneudorf	G	329	187	59	24	38	9	6	6
	W	549	313	122	34	44	18	12	6
Drebach	G	1 361	407	294	205	220	71	97	67
	W	2 662	804	558	499	432	135	141	93
Ehrenfriedersdorf, Stadt	G	983	304	276	108	114	46	73	62
	W	2 674	754	615	502	515	56	161	71
Eibenstock, Stadt	G	1 796	726	305	246	249	94	106	70
	W	4 044	1 900	631	472	547	190	218	86
Elterlein, Stadt	G	770	325	127	110	70	50	62	26
	W	1 426	672	239	206	110	71	96	32
Gelenau/Erzgeb.	G	961	346	260	84	83	70	78	40
	W	2 332	725	643	339	352	91	127	55
Geyer, Stadt	G	887	364	227	97	57	39	63	40
	W	2 002	844	412	272	122	221	78	53
Gornau/Erzgeb.	G	1 015	237	245	77	80	155	149	72
	W	1 739	458	428	232	114	195	201	111
Gornsdorf	G	517	186	160	21	33	31	51	35
	W	1 134	462	302	34	104	61	126	45
Großolbersdorf	G	789	234	146	121	98	38	94	58
	W	1 389	423	312	243	177	44	111	79

Noch: 4. Wohngebäude (G) und darin befindliche reine Wohnungen (W) am 9. Mai 2011 nach Gemeinden und Baujahr

Kreisfreie Stadt Gemeinde Landkreis Land	Insgesamt	Baujahr von ... bis ...							
		bis 1918	1919 - 1948	1949 - 1978	1979 - 1990	1991 - 1995	1996 - 2000	2001 und später	
noch: Erzgebirgskreis									
Großrückerswalde	G	884	353	145	116	97	38	84	51
	W	1 658	652	261	214	233	78	144	76
Grünhain-Beierfeld, Stadt	G	1 468	365	437	249	145	64	97	111
	W	3 114	914	840	717	232	85	160	166
Grünhainichen	G	615	278	100	65	64	32	52	24
	W	1 142	550	189	189	64	51	68	31
Heidersdorf	G	232	109	51	18	21	9	9	15
	W	400	193	112	33	21	13	13	15
Hohndorf	G	886	285	304	57	42	57	69	72
	W	2 017	889	567	181	64	94	137	85
Jahnsdorf/Erzgeb.	G	1 500	434	249	111	138	212	247	109
	W	2 558	839	441	175	230	403	335	135
Johanngeorgenstadt, Stadt	G	931	127	181	326	126	34	98	39
	W	2 938	246	368	1 390	607	66	173	88
Jöhstadt, Stadt	G	823	406	160	92	76	25	36	28
	W	1 465	741	276	175	151	34	54	34
Königswalde	G	594	245	93	67	50	36	61	42
	W	973	441	142	108	90	54	90	48
Lauter-Bernsbach, Stadt	G	2 206	617	603	281	160	236	185	124
	W	4 430	1 430	1 068	767	196	464	336	169
Lengefeld, Stadt	G	1 122	481	176	165	164	45	49	42
	W	2 115	867	306	374	307	90	126	45
Lößnitz, Stadt	G	1 812	614	285	196	295	145	166	111
	W	5 251	1 215	556	623	1 901	514	275	167
Lugau/Erzgeb., Stadt	G	1 811	614	343	277	141	122	185	129
	W	4 653	1 568	797	1 278	338	149	357	166
Marienberg, Stadt	G	4 217	1 582	658	634	516	271	303	253
	W	9 057	2 876	1 253	2 169	1 308	454	642	355
Mildenaу	G	931	334	165	119	137	79	42	55
	W	1 562	595	267	244	196	122	68	70
Neukirchen/Erzgeb.	G	1 710	461	509	128	83	164	195	170
	W	3 610	1 030	917	453	156	356	489	209
Niederdorf	G	329	92	78	36	33	16	49	25
	W	624	194	137	97	39	16	107	34
Niederwürschnitz	G	668	203	205	97	66	27	40	30
	W	1 408	559	379	280	69	30	55	36
Oberwiesenthal, Kurort, Stadt	G	565	172	81	157	52	27	42	34
	W	1 467	334	168	740	68	45	66	46
Oelsnitz/Erzgeb., Stadt	G	2 711	787	1 018	262	123	141	202	178
	W	6 417	2 295	1 977	746	142	378	553	326
Olbernhau, Stadt	G	2 064	803	458	262	226	137	106	72
	W	5 271	2 103	993	830	660	421	171	93
Pfaffroda	G	803	408	81	92	109	39	37	37
	W	1 194	629	123	153	130	52	57	50
Pockau	G	985	354	216	173	99	38	67	38
	W	1 923	607	454	438	235	48	96	45
Raschau-Markersbach	G	1 142	346	221	220	105	72	95	83
	W	2 677	691	399	921	229	144	199	94
Scheibenberg, Stadt	G	526	222	68	58	64	62	25	27
	W	1 058	524	126	103	80	121	70	34
Schlettau, Stadt	G	603	271	96	67	60	19	57	33
	W	1 214	573	197	152	122	52	76	42

Noch: 4. Wohngebäude (G) und darin befindliche reine Wohnungen (W) am 9. Mai 2011 nach Gemeinden und Baujahr

Kreisfreie Stadt Gemeinde Landkreis Land		Insgesamt	Baujahr von ... bis ...						2001 und später
			bis 1918	1919 - 1948	1949 - 1978	1979 - 1990	1991 - 1995	1996 - 2000	
noch: Erzgebirgskreis									
Schneeberg, Stadt	G	2 675	855	354	583	222	139	347	175
	W	8 507	2 074	699	3 406	1 154	256	684	234
Schönheide	G	1 105	465	210	123	115	73	74	45
	W	2 524	1 060	456	478	142	136	174	78
Schwarzenberg/Erzgeb., Stadt	G	3 059	852	718	551	344	228	207	159
	W	9 932	2 088	1 455	3 031	2 062	610	469	217
Sehmatal	G	1 636	593	375	224	201	73	100	70
	W	3 336	1 211	732	663	343	111	190	86
Seiffen/Erzgeb., Kurort	G	696	271	167	78	69	28	43	40
	W	1 102	411	258	149	127	41	61	55
Stollberg/Erzgeb., Stadt	G	2 261	695	459	307	240	126	271	163
	W	6 198	1 516	1 038	1 387	1 326	254	471	206
Stützensgrün	G	980	381	189	94	125	72	70	49
	W	1 671	740	314	171	163	92	129	62
Tannenberg	G	311	130	72	24	16	21	21	27
	W	506	237	129	40	19	21	30	30
Thalheim/Erzgeb., Stadt	G	1 201	354	373	112	150	51	96	65
	W	3 596	971	858	329	1 050	78	227	83
Thermalbad Wiesenbad	G	917	345	173	134	80	58	79	48
	W	1 692	649	318	320	111	81	150	63
Thum, Stadt	G	1 336	484	294	140	156	86	104	72
	W	2 651	1 116	645	276	189	133	195	97
Wolkenstein, Stadt	G	939	350	135	129	141	49	68	67
	W	1 990	765	297	316	356	70	107	79
Zschopau, Stadt	G	1 886	494	478	331	278	68	152	85
	W	5 649	1 029	998	1 640	1 497	114	257	114
Zschorlau	G	1 395	442	279	135	159	130	167	83
	W	2 565	847	524	219	340	253	253	129
Zwönitz, Stadt	G	2 640	901	562	214	311	216	220	216
	W	6 072	1 881	1 015	768	1 387	355	388	278
<b>Zusammen</b>	<b>G</b>	<b>79 301</b>	<b>26 967</b>	<b>17 676</b>	<b>10 795</b>	<b>7 941</b>	<b>4 835</b>	<b>6 576</b>	<b>4 511</b>
	<b>W</b>	<b>188 191</b>	<b>61 371</b>	<b>35 654</b>	<b>38 637</b>	<b>24 366</b>	<b>9 502</b>	<b>12 461</b>	<b>6 200</b>
Landkreis Mittelsachsen									
Altmittweida	G	612	219	92	50	45	100	63	43
	W	987	424	181	93	51	111	78	49
Augustusburg, Stadt	G	1 254	397	242	142	123	71	179	100
	W	2 476	873	485	336	181	115	356	130
Bobritzsch-Hilbersdorf	G	1 614	593	233	192	136	130	208	122
	W	2 781	1 092	389	447	221	176	311	145
Brand-Erbisdorf, Stadt	G	1 937	560	324	371	205	158	202	117
	W	5 616	1 111	602	2 022	1 027	300	405	149
Burgstädt, Stadt	G	2 630	951	841	224	191	112	185	126
	W	6 185	2 346	1 758	696	330	363	485	207
Claußnitz	G	939	421	177	62	92	55	83	49
	W	1 641	754	317	154	155	94	115	52
Döbeln, Stadt	G	3 939	1 136	900	607	368	200	443	285
	W	12 932	3 755	2 203	2 816	1 964	556	1 173	465
Dorfchemnitz	G	489	235	48	76	51	32	21	26
	W	727	345	70	133	70	38	45	26
Eppendorf	G	1 090	427	187	159	176	34	57	50
	W	2 080	882	335	366	277	43	99	78

Noch: 4. Wohngebäude (G) und darin befindliche reine Wohnungen (W) am 9. Mai 2011 nach Gemeinden und Baujahr

Kreisfreie Stadt Gemeinde Landkreis Land		Insgesamt	Baujahr von ... bis ...						2001 und später
			bis 1918	1919 - 1948	1949 - 1978	1979 - 1990	1991 - 1995	1996 - 2000	
noch: Landkreis Mittelsachsen									
Erlau	G	1 075	430	129	147	139	67	99	64
	W	1 513	632	186	225	161	78	147	84
Flöha, Stadt	G	1 939	419	552	252	176	109	315	116
	W	6 563	1 267	1 194	1 259	1 731	223	651	238
Frankenberg/Sa., Stadt	G	2 965	1 025	523	298	293	329	295	202
	W	8 721	2 503	1 233	1 270	1 517	771	1 180	247
Frauenstein, Stadt	G	892	370	143	126	130	50	39	34
	W	1 453	613	225	246	172	84	63	50
Freiberg, Stadt	G	5 809	1 491	1 098	1 227	428	358	853	354
	W	23 460	5 339	2 713	8 210	3 600	1 122	1 804	672
Geringswalde, Stadt	G	1 270	559	230	170	148	65	60	38
	W	2 519	1 123	409	377	261	126	163	60
Großhartmannsdorf	G	796	365	113	83	90	47	53	45
	W	1 204	566	173	123	106	81	65	90
Großschirma, Stadt	G	1 780	804	259	200	188	108	134	87
	W	2 767	1 259	408	412	263	129	178	118
Großweitzschen	G	844	320	141	144	85	53	65	36
	W	1 478	472	208	363	187	112	77	59
Hainichen, Stadt	G	2 214	948	340	272	244	90	196	124
	W	4 876	1 744	644	846	818	318	331	175
Halsbrücke	G	1 533	600	240	199	167	120	119	88
	W	2 548	915	375	583	206	192	172	105
Hartha, Stadt	G	1 894	906	348	208	126	83	147	76
	W	4 331	1 697	681	1 084	288	162	338	81
Hartmannsdorf	G	1 039	286	348	90	48	103	89	75
	W	2 358	718	722	259	51	302	224	82
Königsfeld	G	487	199	62	65	69	38	36	18
	W	664	273	83	100	98	41	48	21
Königshain-Wiederau	G	875	482	96	54	92	40	62	49
	W	1 272	680	168	97	154	40	75	58
Kriebstein	G	745	338	152	95	68	27	37	28
	W	1 124	503	222	219	69	30	50	31
Leisnig, Stadt	G	2 519	1 162	509	280	189	136	128	115
	W	4 785	1 977	1 025	771	374	300	208	130
Leubsdorf	G	936	414	168	79	84	82	63	46
	W	1 801	934	306	167	104	123	105	62
Lichtenau	G	2 420	664	549	202	198	233	366	208
	W	3 555	1 113	779	314	216	344	552	237
Lichtenberg/Erzgeb.	G	691	266	89	80	94	68	55	39
	W	1 223	424	181	197	163	89	118	51
Lunzenau, Stadt	G	1 365	565	313	157	152	51	64	63
	W	2 466	1 053	496	404	278	75	91	69
Mittweida, Stadt	G	3 031	1 110	697	484	230	133	211	166
	W	8 997	3 056	1 470	2 552	585	515	573	246
Mochau	G	825	322	97	114	104	49	86	53
	W	1 103	418	124	193	134	58	114	62
Mühlau	G	658	212	148	60	40	57	72	69
	W	1 074	382	260	87	97	69	99	80
Mulda/Sa.	G	681	290	104	89	90	34	46	28
	W	1 234	460	189	187	215	66	86	31
Neuhausen/Erzgeb.	G	815	347	203	105	76	41	24	19
	W	1 434	560	361	242	159	51	36	25

Noch: 4. Wohngebäude (G) und darin befindliche reine Wohnungen (W) am 9. Mai 2011 nach Gemeinden und Baujahr

Kreisfreie Stadt Gemeinde Landkreis Land		Insgesamt	Baujahr von ... bis ...						2001 und später
			bis 1918	1919 - 1948	1949 - 1978	1979 - 1990	1991 - 1995	1996 - 2000	
noch: Landkreis Mittelsachsen									
Niederwiesa	G	1 388	331	360	145	130	82	205	135
	W	2 460	763	609	337	148	121	319	163
Oberschöna	G	1 077	405	102	111	121	135	127	76
	W	1 545	631	166	210	148	161	144	85
Oederan, Stadt	G	2 134	853	376	248	216	122	196	123
	W	4 455	1 695	686	787	647	157	337	146
Ostrau	G	1 184	483	145	221	113	81	89	52
	W	1 893	732	210	447	205	130	108	61
Penig, Stadt	G	2 436	921	437	421	258	89	190	120
	W	5 101	1 816	790	1 291	533	118	412	141
Rechenberg-Bienenmühle	G	640	220	106	116	92	60	31	15
	W	1 105	412	182	230	152	73	41	15
Reinsberg	G	961	440	93	141	135	34	67	51
	W	1 407	647	136	224	197	43	99	61
Rochlitz, Stadt	G	1 267	489	229	203	147	39	103	57
	W	3 496	962	515	1 022	588	160	165	84
Rossau	G	1 051	435	167	105	91	86	100	67
	W	1 739	676	377	220	100	140	152	74
Roßwein, Stadt	G	2 077	872	458	233	163	93	149	109
	W	4 425	1 796	805	910	266	182	314	152
Sayda, Stadt	G	498	231	77	55	61	25	31	18
	W	881	350	118	160	126	51	52	24
Seelitz	G	628	314	57	58	81	36	51	31
	W	858	457	73	104	90	43	63	28
Striegistal	G	1 543	737	227	151	187	54	107	80
	W	2 290	1 137	395	198	243	69	149	99
Taura	G	725	287	199	53	79	34	51	22
	W	1 271	565	376	83	88	50	74	35
Waldheim, Stadt	G	2 045	872	394	206	154	133	159	127
	W	5 072	2 176	1 003	556	272	438	482	145
Wechselburg	G	615	314	66	63	64	31	47	30
	W	979	495	96	121	114	38	79	36
Weißenborn/Erzgeb.	G	608	185	103	74	70	66	67	43
	W	1 283	425	189	259	151	119	94	46
Zettlitz	G	271	136	25	42	26	15	18	9
	W	392	174	31	113	26	18	21	9
Zschaitz-Ottewig	G	464	188	43	80	40	40	52	21
	W	675	253	71	137	64	47	79	24
<b>Zusammen</b>	<b>G</b>	<b>76 214</b>	<b>28 546</b>	<b>14 359</b>	<b>9 889</b>	<b>7 363</b>	<b>4 718</b>	<b>6 995</b>	<b>4 344</b>
	<b>W</b>	<b>171 275</b>	<b>58 425</b>	<b>28 003</b>	<b>35 259</b>	<b>20 441</b>	<b>9 455</b>	<b>13 799</b>	<b>5 893</b>
<b>Vogtlandkreis</b>									
Adorf/Vogtl., Stadt	G	1 454	613	353	153	112	64	106	53
	W	3 058	1 202	637	569	344	70	174	62
Auerbach/Vogtl., Stadt	G	4 061	1 479	751	482	509	303	337	200
	W	10 923	3 486	1 445	1 094	3 228	664	749	257
Bad Brambach	G	755	317	186	82	56	41	34	39
	W	1 076	415	260	148	62	105	41	45
Bad Elster, Stadt	G	957	269	253	133	128	68	67	39
	W	2 290	502	375	379	671	137	160	66
Bergen	G	357	172	44	38	34	24	21	24
	W	550	314	65	50	37	24	33	27

Noch: 4. Wohngebäude (G) und darin befindliche reine Wohnungen (W) am 9. Mai 2011 nach Gemeinden und Baujahr

Kreisfreie Stadt Gemeinde Landkreis Land	Insgesamt	Baujahr von ... bis ...							
		bis 1918	1919 - 1948	1949 - 1978	1979 - 1990	1991 - 1995	1996 - 2000	2001 und später	
noch: Vogtlandkreis									
Bösenbrunn	G	421	149	90	71	37	24	34	16
	W	565	194	117	116	46	21	49	22
Eichigt	G	475	158	102	71	52	34	29	29
	W	616	172	145	104	93	34	33	35
Ellefeld	G	746	353	150	56	59	49	44	35
	W	1 540	776	249	69	261	82	68	35
Elsterberg, Stadt	G	1 119	513	251	114	76	59	69	37
	W	2 495	1 094	536	431	170	108	101	55
Erlbach	G	588	278	164	27	39	35	18	27
	W	858	450	208	43	58	41	25	33
Falkenstein/Vogtl., Stadt	G	2 100	1 084	361	207	130	121	135	62
	W	5 241	3 132	722	608	245	180	276	78
Grünbach, Höhenluftkurort	G	556	189	142	67	57	40	31	30
	W	821	317	212	85	69	50	61	27
Heinsdorfergrund	G	664	236	85	42	56	119	96	30
	W	1 008	381	126	84	65	164	137	51
Klingenthal, Stadt	G	2 603	1 000	816	356	193	79	81	78
	W	5 490	1 850	1 281	1 191	727	173	166	102
Lengenfeld, Stadt	G	2 110	884	418	244	206	114	137	107
	W	3 926	1 691	647	688	293	223	249	135
Limbach	G	508	235	95	38	30	26	46	38
	W	722	376	119	68	36	27	55	41
Markneukirchen, Stadt	G	1 670	874	352	113	158	43	72	58
	W	3 515	1 737	522	270	759	55	102	70
Mühlental	G	495	210	116	54	43	26	24	22
	W	642	263	157	78	55	35	33	21
Muldenhammer	G	1 048	341	288	155	123	61	38	42
	W	1 761	572	364	431	219	79	48	48
Mylau, Stadt	G	802	431	208	47	33	46	24	13
	W	1 770	1 019	449	121	36	82	46	17
Netzschkau, Stadt	G	1 175	532	396	93	34	44	39	37
	W	2 359	1 080	730	217	56	114	112	50
Neuensalz	G	732	217	109	132	64	99	53	58
	W	1 086	345	158	212	79	154	65	73
Neumark	G	906	316	209	91	72	78	77	63
	W	1 610	548	354	252	105	145	143	63
Neustadt/Vogtl.	G	332	124	47	41	32	22	31	35
	W	512	200	70	75	68	25	38	36
Oelsnitz/Vogtl., Stadt	G	2 648	1 012	646	306	266	175	169	74
	W	6 188	2 362	1 095	960	1 040	319	329	83
Pausa-Mühltruff, Stadt	G	1 681	842	316	177	157	89	55	45
	W	2 745	1 401	506	343	243	125	76	51
Plauen, Stadt	G	10 658	2 619	2 570	1 908	794	818	1 226	723
	W	40 931	10 360	6 382	11 125	5 010	2 993	3 888	1 173
Pöhl	G	756	286	116	114	77	37	67	59
	W	1 356	432	167	293	220	47	91	106
Reichenbach im Vogtland, Stadt	G	3 929	1 595	1 180	308	370	143	210	123
	W	12 458	4 028	2 653	1 623	3 001	288	657	208
Reuth	G	334	143	48	33	28	24	33	25
	W	453	183	60	48	68	27	36	31
Rodewisch, Stadt	G	1 735	602	535	174	136	102	105	81
	W	3 805	1 196	942	674	344	296	260	93

Noch: 4. Wohngebäude (G) und darin befindliche reine Wohnungen (W) am 9. Mai 2011 nach Gemeinden und Baujahr

Kreisfreie Stadt Gemeinde Landkreis Land	Insgesamt	Baujahr von ... bis ...							
		bis 1918	1919 - 1948	1949 - 1978	1979 - 1990	1991 - 1995	1996 - 2000	2001 und später	
noch: Vogtlandkreis									
Rosenbach/Vogtl.	G	1 346	467	273	188	149	77	115	77
	W	2 225	699	356	302	485	124	170	89
Schöneck/Vogtl., Stadt	G	903	440	162	86	104	42	33	36
	W	1 860	802	259	163	457	48	81	50
Steinberg	G	797	324	181	62	87	51	65	27
	W	1 389	552	328	117	137	140	88	27
Theuma	G	352	119	43	50	32	44	40	24
	W	497	180	59	69	78	47	40	24
Tirpersdorf	G	515	156	91	84	65	52	42	25
	W	696	224	130	122	74	61	57	28
Treuen, Stadt	G	2 188	949	377	232	221	129	169	111
	W	4 293	1 921	670	559	408	303	307	125
Triebel/Vogtl.	G	462	146	128	65	41	28	24	30
	W	657	184	165	149	56	31	39	33
Weischlitz	G	1 603	610	267	256	147	109	142	72
	W	2 619	872	366	664	304	145	184	84
Werda	G	521	175	98	98	61	46	25	18
	W	750	257	139	131	113	61	31	18
<b>Zusammen</b>	<b>G</b>	<b>57 062</b>	<b>21 459</b>	<b>13 017</b>	<b>7 048</b>	<b>5 068</b>	<b>3 585</b>	<b>4 163</b>	<b>2 722</b>
	<b>W</b>	<b>137 356</b>	<b>47 769</b>	<b>24 225</b>	<b>24 725</b>	<b>19 820</b>	<b>7 847</b>	<b>9 298</b>	<b>3 672</b>
Landkreis Zwickau									
Bernsdorf	G	717	259	155	44	92	48	74	45
	W	1 122	427	231	81	122	70	143	48
Callenberg	G	1 575	782	198	119	133	95	131	117
	W	2 445	1 221	302	202	277	120	169	154
Crimmitschau, Stadt	G	4 510	1 926	1 010	408	398	200	333	235
	W	12 045	4 529	2 062	1 876	1 982	490	780	326
Crinitzberg	G	538	257	113	51	43	33	26	15
	W	923	481	214	81	46	36	47	18
Dennheritz	G	434	177	63	38	41	40	32	43
	W	658	280	90	78	41	63	54	52
Fraureuth	G	1 321	489	163	154	133	114	185	83
	W	2 802	931	377	682	284	155	269	104
Gersdorf	G	1 057	373	263	67	83	133	89	49
	W	2 176	946	552	161	89	191	140	97
Glauchau, Stadt	G	5 213	1 923	1 450	531	345	390	386	188
	W	13 575	4 438	3 038	1 987	1 280	1 232	1 306	294
Hartenstein, Stadt	G	1 187	421	172	160	134	99	120	81
	W	2 252	820	317	375	149	173	321	97
Hartmannsdorf b. Kirchberg	G	354	126	71	29	34	18	49	27
	W	590	233	106	41	59	52	65	34
Hirschfeld	G	353	173	40	38	34	18	31	19
	W	553	293	62	65	37	27	44	25
Hohenstein-Ernstthal, Stadt	G	2 954	889	704	340	323	190	289	219
	W	8 362	2 301	1 553	1 365	1 831	447	552	313
Kirchberg, Stadt	G	1 997	951	380	159	171	102	146	88
	W	4 446	1 735	714	475	871	147	376	128
Langenbernsdorf	G	1 193	459	96	188	157	108	115	70
	W	1 643	635	139	264	204	175	143	83
Langenweißbach	G	738	336	119	74	69	48	65	27
	W	1 315	555	216	172	186	62	91	33

Noch: 4. Wohngebäude (G) und darin befindliche reine Wohnungen (W) am 9. Mai 2011 nach Gemeinden und Baujahr

Kreisfreie Stadt Gemeinde Landkreis Land		Insgesamt	Baujahr von ... bis ...						2001 und später
			bis 1918	1919 - 1948	1949 - 1978	1979 - 1990	1991 - 1995	1996 - 2000	
noch: Landkreis Zwickau									
Lichtenstein/Sa., Stadt	G	2 512	818	657	359	204	143	210	121
	W	6 777	2 038	1 124	2 071	528	331	533	152
Lichtentanne	G	1 742	619	362	181	137	169	166	108
	W	3 296	1 276	663	515	160	286	262	134
Limbach-Oberfrohna, Stadt	G	5 063	1 583	1 294	453	424	334	527	448
	W	13 818	4 488	3 171	1 734	1 768	917	1 099	641
Meerane, Stadt	G	3 407	1 744	663	283	238	138	226	115
	W	9 191	3 776	1 339	1 522	1 290	443	636	185
Mülsen	G	3 061	1 048	699	318	323	150	322	201
	W	5 927	1 841	1 216	641	1 230	210	533	256
Neukirchen/Pleiße	G	1 040	389	227	96	67	88	108	65
	W	2 150	835	487	192	170	163	232	71
Niederfrohna	G	734	261	170	33	37	75	114	44
	W	1 157	455	268	54	46	99	178	57
Oberlungwitz, Stadt	G	1 431	421	408	118	163	126	119	76
	W	3 200	866	825	306	754	160	178	111
Oberwiera	G	350	162	15	38	63	32	24	16
	W	496	239	24	74	69	38	33	19
Reinsdorf	G	1 878	534	499	175	115	181	232	142
	W	4 107	1 400	1 090	316	352	299	477	173
Remse	G	524	209	81	38	80	43	57	16
	W	929	320	152	56	144	80	158	19
Schönberg	G	285	125	27	34	39	20	16	24
	W	411	209	38	46	45	24	16	33
St. Egidien	G	838	315	130	112	82	78	78	43
	W	1 759	543	213	445	108	308	93	49
Waldenburg, Stadt	G	1 236	558	171	134	153	55	125	40
	W	2 150	962	263	267	239	129	244	46
Werdau, Stadt	G	4 801	1 361	1 336	499	354	489	496	266
	W	13 088	4 057	2 919	1 996	1 462	1 249	1 085	320
Wildenfels, Stadt	G	1 059	452	183	122	108	67	83	44
	W	1 886	826	309	179	221	112	142	97
Wilkau-Haßlau, Stadt	G	1 974	622	496	284	137	158	156	121
	W	6 420	1 837	1 242	1 357	623	867	352	142
Zwickau, Stadt	G	14 033	3 324	4 248	2 625	979	722	1 247	888
	W	55 053	12 512	10 332	17 359	6 540	2 616	4 246	1 448
<b>Zusammen</b>	<b>G</b>	<b>70 109</b>	<b>24 086</b>	<b>16 663</b>	<b>8 302</b>	<b>5 893</b>	<b>4 704</b>	<b>6 377</b>	<b>4 084</b>
	<b>W</b>	<b>186 722</b>	<b>58 305</b>	<b>35 648</b>	<b>37 035</b>	<b>23 207</b>	<b>11 771</b>	<b>14 997</b>	<b>5 759</b>
Landkreis Bautzen									
Arnsdorf	G	1 179	388	290	85	81	109	158	68
	W	2 168	681	563	233	208	136	263	84
Bautzen, Stadt	G	5 917	1 335	1 659	1 030	639	343	546	365
	W	21 914	5 188	3 501	5 996	4 676	690	1 339	524
Bernsdorf, Stadt	G	1 929	367	532	389	197	121	203	120
	W	3 596	651	831	869	610	171	303	161
Bischofswerda, Stadt	G	2 261	744	491	327	217	190	176	116
	W	5 973	1 666	1 067	1 595	671	360	439	175
Brettnig-Hauswalde	G	895	326	201	107	73	39	88	61
	W	1 413	536	331	147	138	56	140	65
Burkau	G	867	309	113	129	116	50	74	76
	W	1 186	467	163	183	141	57	92	83



Noch: 4. Wohngebäude (G) und darin befindliche reine Wohnungen (W) am 9. Mai 2011 nach Gemeinden und Baujahr

Kreisfreie Stadt Gemeinde Landkreis Land	Insgesamt	Baujahr von ... bis ...							
		bis 1918	1919 - 1948	1949 - 1978	1979 - 1990	1991 - 1995	1996 - 2000	2001 und später	
noch: Landkreis Bautzen									
Crostwitz	G	301	57	40	87	62	21	13	21
	W	348	76	46	106	62	21	16	21
Cunewalde	G	1 388	532	261	227	135	80	85	68
	W	2 494	739	377	672	401	107	120	78
Demitz-Thumitz	G	825	268	196	119	112	43	42	45
	W	1 425	486	357	258	143	59	68	54
Doberschau-Gaußig	G	1 233	404	219	147	144	84	153	82
	W	1 918	598	310	246	245	169	247	103
Elsterheide	G	1 146	168	197	187	137	154	195	108
	W	1 536	238	283	285	165	177	261	127
Elstra, Stadt	G	859	292	126	142	115	59	64	61
	W	1 311	427	187	285	180	70	92	70
Frankenthal	G	308	143	43	32	42	9	30	9
	W	426	197	73	38	57	16	33	12
Göda	G	1 030	325	154	222	109	47	93	80
	W	1 432	459	198	300	208	71	110	86
Großdubrau	G	1 314	319	355	234	153	81	98	74
	W	1 926	431	479	505	213	93	110	95
Großharthau	G	866	302	194	80	96	51	81	62
	W	1 251	466	281	151	99	72	102	80
Großnaundorf	G	325	122	62	30	44	15	34	18
	W	464	184	98	39	53	18	43	29
Großpostwitz/O.L.	G	810	224	212	124	65	72	79	34
	W	1 406	387	377	180	108	131	174	49
Großröhrsdorf, Stadt	G	1 599	609	423	150	91	132	118	76
	W	3 292	1 262	757	447	198	321	198	109
Haselbachtal	G	1 241	368	272	206	141	71	103	80
	W	1 853	521	380	404	214	88	159	87
Hochkirch	G	799	277	133	117	105	55	61	51
	W	1 043	374	176	157	129	61	85	61
Hoyerswerda, Stadt	G	4 839	457	618	2 017	418	343	640	346
	W	20 831	974	1 147	15 086	1 667	476	899	582
Kamenz, Stadt	G	2 932	821	632	487	407	182	262	141
	W	8 108	1 789	1 466	2 203	1 526	396	560	168
Königsbrück, Stadt	G	1 149	303	390	144	106	41	88	77
	W	2 276	595	603	387	335	99	165	92
Königswartha	G	952	196	187	193	201	49	67	59
	W	1 923	248	230	365	853	55	89	83
Kubschütz	G	904	308	133	153	135	53	59	63
	W	1 193	428	187	206	156	59	88	69
Laußnitz	G	622	164	134	70	53	49	106	46
	W	847	245	181	117	62	55	138	49
Lauta, Stadt	G	2 663	364	1 532	318	167	86	114	82
	W	4 782	511	1 990	1 143	752	130	165	91
Lichtenberg	G	468	196	70	40	44	41	55	22
	W	767	314	119	106	76	65	62	25
Lohsa	G	1 733	220	346	493	179	152	215	128
	W	2 623	279	440	1 066	217	189	269	163
Malschwitz	G	1 628	401	421	294	229	75	119	89
	W	2 190	587	507	419	344	93	144	96
Nebelschütz	G	335	80	34	79	61	27	27	27
	W	423	117	46	94	64	27	42	33

Noch: 4. Wohngebäude (G) und darin befindliche reine Wohnungen (W) am 9. Mai 2011 nach Gemeinden und Baujahr

Kreisfreie Stadt Gemeinde Landkreis Land		Insgesamt	Baujahr von ... bis ...						2001 und später
			bis 1918	1919 - 1948	1949 - 1978	1979 - 1990	1991 - 1995	1996 - 2000	
noch: Landkreis Bautzen									
Neschwitz	G	824	193	148	194	108	51	65	65
	W	1 072	267	181	307	117	51	77	72
Neukirch	G	541	155	119	96	77	37	27	30
	W	778	202	181	148	116	49	45	37
Neukirch/Lausitz	G	1 449	571	288	191	185	67	91	56
	W	2 426	850	407	337	538	99	123	72
Obergurig	G	678	197	143	95	62	50	75	56
	W	956	329	209	125	68	64	96	65
Ohorn	G	697	253	149	59	60	49	75	52
	W	1 072	382	245	83	66	80	160	56
Oßling	G	733	151	174	129	72	48	96	63
	W	996	208	224	171	117	64	146	66
Ottendorf-Okrilla	G	2 866	513	710	282	227	280	554	300
	W	4 613	814	1 044	667	508	420	840	320
Panschwitz-Kuckau	G	547	154	76	102	97	36	34	48
	W	793	201	101	170	189	43	38	51
Pulsnitz, Stadt	G	1 878	654	463	219	168	110	178	86
	W	3 706	1 152	768	497	435	299	423	132
Puschwitz	G	261	63	42	75	26	10	12	33
	W	448	85	54	218	33	10	12	36
Räckelwitz	G	310	61	34	99	64	16	18	18
	W	366	76	40	134	64	16	18	18
Radeberg, Stadt	G	3 616	742	844	411	209	404	640	366
	W	9 425	2 173	1 580	2 224	647	1 098	1 223	480
Radibor	G	1 086	266	226	253	127	76	67	71
	W	1 420	372	287	336	183	83	79	80
Ralbitz-Rosenthal	G	473	87	55	129	95	37	21	49
	W	576	123	76	157	107	37	24	52
Rammenau	G	454	155	83	50	46	36	49	35
	W	599	215	117	68	52	39	70	38
Schirgiswalde-Kirschau, Stadt	G	1 960	734	496	210	170	124	143	83
	W	3 168	1 172	843	438	211	157	237	110
Schmölln-Putzkau	G	1 097	380	236	162	119	86	63	51
	W	1 537	542	362	240	143	99	90	61
Schönteichen	G	676	203	129	85	80	52	80	47
	W	971	302	187	147	110	65	101	59
Schwepnitz	G	765	150	166	183	112	56	62	36
	W	1 228	228	234	340	243	63	74	46
Sohland a. d. Spree	G	2 243	862	503	262	258	119	113	126
	W	3 281	1 181	759	412	354	171	225	179
Spreetal	G	666	112	223	120	34	68	74	35
	W	885	145	272	215	40	86	86	41
Steina	G	565	244	113	61	42	28	45	32
	W	753	336	156	83	51	31	58	38
Steinigtwolmsdorf	G	1 017	472	156	135	139	37	47	31
	W	1 411	712	224	159	160	44	72	40
Wachau	G	1 262	424	240	86	100	132	178	102
	W	2 019	662	354	125	157	320	290	111
Weißenberg, Stadt	G	1 057	369	160	199	128	78	76	47
	W	1 444	517	207	296	179	90	99	56
Wilthen, Stadt	G	1 226	303	385	172	182	52	85	47
	W	3 131	467	561	614	1 184	76	182	47

Noch: 4. Wohngebäude (G) und darin befindliche reine Wohnungen (W) am 9. Mai 2011 nach Gemeinden und Baujahr

Kreisfreie Stadt Gemeinde Landkreis Land		Insgesamt	Baujahr von ... bis ...						2001 und später
			bis 1918	1919 - 1948	1949 - 1978	1979 - 1990	1991 - 1995	1996 - 2000	
noch: Landkreis Bautzen									
Wittichenau, Stadt	G	1 680	302	236	296	247	145	288	166
	W	2 398	435	306	403	321	253	464	216
<b>Zusammen</b>	<b>G</b>	<b>75 944</b>	<b>20 159</b>	<b>17 267</b>	<b>12 814</b>	<b>8 108</b>	<b>5 208</b>	<b>7 502</b>	<b>4 886</b>
	<b>W</b>	<b>155 810</b>	<b>36 269</b>	<b>27 730</b>	<b>43 402</b>	<b>21 364</b>	<b>8 495</b>	<b>12 367</b>	<b>6 183</b>
<b>Landkreis Görlitz</b>									
Bad Muskau, Stadt	G	956	179	268	185	107	84	79	54
	W	1 939	368	522	496	225	113	138	77
Beiersdorf	G	462	154	88	105	54	12	33	16
	W	565	208	111	112	61	15	42	16
Bernstadt a. d. Eigen, Stadt	G	1 143	544	125	169	142	73	63	27
	W	1 777	789	180	250	335	80	116	27
Bertsdorf-Hörnitz	G	847	457	91	54	71	55	83	36
	W	1 086	600	129	69	75	70	100	43
Boxberg/O.L.	G	1 532	233	398	477	144	98	115	67
	W	2 383	290	508	1 037	176	132	160	80
Dürrhennersdorf	G	333	158	49	34	34	22	23	13
	W	517	211	61	75	100	22	32	16
Ebersbach-Neugersdorf, Stadt	G	3 449	1 685	862	279	282	90	153	98
	W	7 901	2 809	1 626	1 292	1 615	117	259	183
Gablenz	G	605	91	111	120	63	100	77	43
	W	752	112	152	151	67	127	94	49
Görlitz, Stadt	G	7 737	2 264	1 552	1 385	902	495	701	438
	W	35 721	13 720	4 869	7 505	6 528	903	1 489	707
Groß Düben	G	356	34	78	105	50	31	39	19
	W	466	65	102	130	65	37	48	19
Großschönau	G	1 738	1 010	241	107	231	63	46	40
	W	3 229	1 716	493	269	524	128	56	43
Großschweidnitz	G	373	124	80	35	38	53	25	18
	W	559	236	109	66	44	61	25	18
Hähnichen	G	490	131	125	103	52	34	28	17
	W	618	165	155	136	59	46	37	20
Hainewalde	G	591	274	83	75	78	29	31	21
	W	777	387	115	91	90	33	40	21
Herrnhut, Stadt	G	1 928	934	289	235	208	102	100	60
	W	2 807	1 387	406	332	346	131	136	69
Hohendubrau	G	697	169	152	149	102	33	51	41
	W	899	211	189	205	129	36	79	50
Horka	G	683	182	171	117	82	49	52	30
	W	873	258	207	156	91	53	75	33
Jonsdorf, Kurort	G	577	259	99	45	64	50	48	12
	W	781	361	136	82	73	53	61	15
Kodersdorf	G	807	184	164	171	105	58	69	56
	W	1 165	248	213	254	191	73	115	71
Königshain	G	442	138	55	80	54	37	41	37
	W	569	183	76	105	57	37	57	54
Kottmar	G	2 729	1 484	414	207	260	117	157	90
	W	3 815	2 110	611	346	288	136	211	113
Krauschwitz	G	1 187	290	312	248	101	87	97	52
	W	1 745	424	440	464	120	116	120	61
Kreba-Neudorf	G	370	71	97	98	46	15	28	15
	W	440	77	114	133	52	21	28	15

Noch: 4. Wohngebäude (G) und darin befindliche reine Wohnungen (W) am 9. Mai 2011 nach Gemeinden und Baujahr

Kreisfreie Stadt Gemeinde Landkreis Land	Insgesamt	Baujahr von ... bis ...							
		bis 1918	1919 - 1948	1949 - 1978	1979 - 1990	1991 - 1995	1996 - 2000	2001 und später	
noch: Landkreis Görlitz									
Lawalde	G	673	195	92	128	106	59	51	42
	W	859	237	133	169	121	71	80	48
Leutersdorf	G	1 233	589	273	92	113	33	93	40
	W	1 858	862	399	177	173	48	146	53
Löbau, Stadt	G	3 358	970	794	625	405	219	263	82
	W	9 414	2 433	1 622	2 305	1 756	549	611	138
Markersdorf	G	1 370	341	103	213	193	181	227	112
	W	1 815	522	140	273	210	226	311	133
Mittelherwigsdorf	G	1 330	605	199	126	175	90	86	49
	W	1 815	856	285	176	235	103	111	49
Mücka	G	393	66	117	121	37	21	22	9
	W	497	76	151	169	43	24	25	9
Neißeau	G	659	171	159	114	61	48	75	31
	W	843	240	181	165	70	57	99	31
Neusalza-Spremberg, Stadt	G	1 124	582	236	114	102	30	33	27
	W	1 699	934	331	178	114	48	52	42
Niesky, Stadt	G	2 637	413	727	693	369	149	209	77
	W	5 128	678	957	1 856	1 041	249	252	95
Oderwitz	G	1 653	857	284	191	126	59	93	43
	W	2 564	1 242	392	463	150	75	192	50
Olbersdorf	G	1 149	262	244	124	296	65	120	38
	W	3 394	476	376	268	1 890	108	235	41
Oppach	G	791	297	199	88	86	36	51	34
	W	1 261	436	312	150	207	42	74	40
Ostritz, Stadt	G	772	397	129	107	79	21	27	12
	W	1 374	662	226	233	169	27	48	9
Oybin	G	541	222	68	87	79	27	29	29
	W	717	312	87	119	91	27	46	35
Quitzdorf am See	G	477	115	140	97	46	27	36	16
	W	598	134	171	129	70	30	45	19
Reichenbach/O.L., Stadt	G	1 148	377	240	210	124	85	77	35
	W	2 000	611	382	516	149	135	155	52
Rietschen	G	941	233	278	194	58	84	58	36
	W	1 419	353	410	347	73	120	74	42
Rosenbach	G	563	175	80	137	69	21	48	33
	W	742	222	101	200	98	27	54	40
Rothenburg/O.L., Stadt	G	1 461	298	411	301	211	84	111	45
	W	2 482	440	560	562	600	117	154	49
Schleife	G	883	118	277	216	97	49	80	46
	W	1 289	157	368	417	131	55	105	56
Schönau-Berzdorf a. d. Eigen	G	452	150	25	125	65	41	24	22
	W	810	212	32	349	123	45	30	19
Schönbach	G	446	218	62	45	47	22	31	21
	W	580	296	88	57	59	25	31	24
Schöpstal	G	851	227	79	127	106	157	120	35
	W	1 116	322	110	152	112	207	178	35
Seiffhennersdorf, Stadt	G	1 239	677	239	108	130	30	31	24
	W	2 293	1 154	451	398	190	36	37	27
Sohland a. Rotstein	G	488	144	58	88	50	33	85	30
	W	616	177	61	110	63	39	115	51
Trebendorf	G	320	46	73	83	14	29	60	15
	W	434	70	98	110	20	42	76	18

Noch: 4. Wohngebäude (G) und darin befindliche reine Wohnungen (W) am 9. Mai 2011 nach Gemeinden und Baujahr

Kreisfreie Stadt Gemeinde Landkreis Land	Insgesamt	Baujahr von ... bis ...							
		bis 1918	1919 - 1948	1949 - 1978	1979 - 1990	1991 - 1995	1996 - 2000	2001 und später	
noch: Landkreis Görlitz									
Vierkirchen	G	651	233	112	91	121	25	41	28
	W	811	294	135	127	131	25	62	37
Waldhufen	G	900	248	162	167	135	51	86	51
	W	1 182	353	213	213	179	54	109	61
Weißkeißel	G	471	71	127	72	12	74	84	31
	W	612	90	164	118	12	88	100	40
Weißwasser/O.L., Stadt	G	2 576	250	592	908	241	201	230	154
	W	10 349	826	1 226	6 466	893	238	508	192
Zittau, Stadt	G	5 141	2 454	1 102	748	291	113	296	137
	W	17 961	7 713	2 835	4 142	1 881	271	845	274
<b>Zusammen</b>	<b>G</b>	<b>66 723</b>	<b>23 050</b>	<b>13 585</b>	<b>11 123</b>	<b>7 314</b>	<b>3 951</b>	<b>5 016</b>	<b>2 684</b>
	<b>W</b>	<b>149 916</b>	<b>50 325</b>	<b>24 521</b>	<b>34 870</b>	<b>22 365</b>	<b>5 748</b>	<b>8 478</b>	<b>3 609</b>
Landkreis Meißen									
Coswig, Stadt	G	3 394	585	1 008	689	192	213	395	312
	W	11 366	1 409	1 895	4 614	1 391	612	1 075	370
Diera-Zehren	G	1 134	488	146	112	112	72	127	77
	W	1 684	802	228	186	121	92	172	83
Ebersbach	G	1 395	484	185	165	167	130	174	90
	W	1 924	670	249	277	275	149	199	105
Glaubitz	G	594	154	126	113	65	46	39	51
	W	780	211	166	167	71	56	55	54
Gröditz, Stadt	G	1 460	290	424	374	175	48	93	56
	W	4 559	396	846	1 565	1 378	160	130	84
Großenhain, Stadt	G	4 379	1 380	863	669	475	328	400	264
	W	10 188	2 796	1 579	2 051	2 035	598	769	360
Hirschstein	G	709	283	86	103	80	60	58	39
	W	1 026	401	106	158	164	81	71	45
Käbschütztal	G	824	357	93	142	69	24	84	55
	W	1 309	573	154	225	112	45	138	62
Ketzerbachtal	G	759	457	71	69	52	37	33	40
	W	1 230	707	107	124	108	67	67	50
Klipphausen	G	3 057	1 117	356	342	254	248	460	280
	W	4 672	1 773	539	587	396	372	680	325
Lampertswalde	G	868	250	158	155	109	65	71	60
	W	1 197	356	206	261	145	78	85	66
Leuben-Schleinitz	G	443	230	51	48	53	18	24	19
	W	650	315	95	93	77	18	30	22
Lommatzsch, Stadt	G	1 340	646	198	196	97	56	88	59
	W	2 768	1 248	389	552	186	74	212	107
Meißen, Stadt	G	4 362	1 683	1 194	543	259	160	318	205
	W	16 612	7 127	3 569	2 557	1 034	714	1 194	417
Moritzburg	G	2 392	516	429	229	227	233	414	344
	W	3 560	858	640	288	257	436	695	386
Niederau	G	1 162	411	243	60	87	121	147	93
	W	1 922	635	432	109	115	292	234	105
Nossen, Stadt	G	1 732	706	421	206	105	82	140	72
	W	3 697	1 624	807	565	137	152	293	119
Nünchritz	G	1 566	504	306	244	172	94	154	92
	W	3 053	699	406	1 023	464	123	222	116
Priestewitz	G	993	456	129	115	87	54	84	68
	W	1 504	773	202	183	112	57	103	74

Noch: 4. Wohngebäude (G) und darin befindliche reine Wohnungen (W) am 9. Mai 2011 nach Gemeinden und Baujahr

Kreisfreie Stadt Gemeinde Landkreis Land		Insgesamt	Baujahr von ... bis ...						2001 und später
			bis 1918	1919 - 1948	1949 - 1978	1979 - 1990	1991 - 1995	1996 - 2000	
noch: Landkreis Meißen									
Radebeul, Stadt	G	6 929	2 551	1 587	626	334	352	761	718
	W	16 347	6 115	3 251	2 214	621	1 001	2 193	952
Radeburg, Stadt	G	1 844	540	333	173	186	125	278	209
	W	3 594	970	536	515	600	184	526	263
Riesa, Stadt	G	5 147	1 057	1 454	1 353	440	166	400	277
	W	19 453	3 397	3 062	8 958	2 135	381	1 091	429
Röderaue	G	906	178	285	139	127	47	66	64
	W	1 441	261	634	183	137	66	90	70
Schönfeld	G	584	150	75	133	97	39	47	43
	W	778	221	103	182	106	52	61	53
Stauchitz	G	1 014	298	130	222	125	76	90	73
	W	1 509	436	179	383	203	100	117	91
Strehla, Stadt	G	1 128	353	248	180	131	68	92	56
	W	1 957	656	425	400	141	128	119	88
Tauscha	G	442	104	86	48	58	59	54	33
	W	611	149	113	55	61	117	74	42
Thiendorf	G	691	173	131	133	82	57	57	58
	W	993	271	182	221	94	70	82	73
Weinböhla	G	2 849	761	658	307	180	245	368	330
	W	4 679	1 283	900	397	198	867	682	352
Wülknitz	G	562	170	128	101	61	35	45	22
	W	858	231	233	185	94	38	52	25
Zeithain	G	1 645	495	486	217	185	73	88	101
	W	3 115	717	704	575	747	99	146	127
<b>Zusammen</b>	<b>G</b>	<b>56 304</b>	<b>17 827</b>	<b>12 088</b>	<b>8 206</b>	<b>4 843</b>	<b>3 431</b>	<b>5 649</b>	<b>4 260</b>
	<b>W</b>	<b>129 036</b>	<b>38 080</b>	<b>22 937</b>	<b>29 853</b>	<b>13 715</b>	<b>7 279</b>	<b>11 657</b>	<b>5 515</b>
Landkreis Sächsische Schweiz-Osterzgebirge									
Altenberg, Stadt	G	2 479	916	536	437	281	97	120	92
	W	4 252	1 446	731	921	641	134	226	153
Bad Gottleuba-Berggießhübel, Stadt	G	1 579	539	357	282	138	76	108	79
	W	2 934	1 010	632	610	176	212	195	99
Bad Schandau, Stadt	G	1 056	618	188	69	79	24	39	39
	W	2 262	1 306	345	221	135	40	138	77
Bahretal	G	638	245	61	47	65	73	95	52
	W	1 051	416	93	74	128	88	184	68
Bannewitz	G	2 568	510	375	249	184	294	551	405
	W	4 913	956	648	561	216	845	1 187	500
Dippoldiswalde, Stadt	G	2 364	595	293	447	303	188	343	195
	W	4 924	1 298	520	1 112	753	274	720	247
Dohma	G	562	156	133	65	55	34	82	37
	W	941	300	185	75	59	68	213	41
Dohna, Stadt	G	1 528	347	273	134	142	140	310	182
	W	2 847	816	503	272	158	353	490	255
Dorfhain	G	337	105	58	47	38	31	42	16
	W	521	156	89	93	83	32	46	22
Dürrröhrsdorf-Dittersbach	G	1 212	465	173	134	125	97	115	103
	W	2 022	755	240	375	258	142	142	110
Freital, Stadt	G	7 056	1 525	2 052	814	402	467	933	863
	W	20 644	4 904	3 986	4 759	2 000	1 469	2 360	1 166
Glashütte, Stadt	G	1 910	715	299	308	175	124	193	96
	W	3 523	1 320	659	670	271	172	280	151

Noch: 4. Wohngebäude (G) und darin befindliche reine Wohnungen (W) am 9. Mai 2011 nach Gemeinden und Baujahr

Kreisfreie Stadt Gemeinde Landkreis Land	Insgesamt	Baujahr von ... bis ...							
		bis 1918	1919 - 1948	1949 - 1978	1979 - 1990	1991 - 1995	1996 - 2000	2001 und später	
noch: Landkreis Sächsische Schweiz-Osterzgebirge									
Gohrisch	G	645	264	108	66	104	22	42	39
	W	1 013	447	170	111	120	33	93	39
Hartmannsdorf-Reichenau	G	361	164	37	49	57	13	18	23
	W	520	242	58	82	63	22	27	26
Heidenau, Stadt	G	2 025	512	596	398	161	58	155	145
	W	9 505	2 075	2 141	2 600	1 637	272	546	234
Hermisdorf/Erzgeb.	G	276	128	42	36	45	6	13	6
	W	441	177	57	85	79	9	28	6
Hohnstein, Stadt	G	1 059	508	145	137	117	48	68	36
	W	1 651	833	215	214	174	57	92	66
Klingenberg	G	1 913	843	292	201	261	91	126	99
	W	3 383	1 424	481	346	577	244	183	128
Königstein/Sächs. Schw., Stadt	G	640	331	133	63	49	18	25	21
	W	1 352	838	200	129	105	18	37	25
Kreischa	G	1 191	323	180	124	77	112	228	147
	W	2 113	707	304	219	109	169	424	181
Liebstadt, Stadt	G	423	233	52	54	26	15	22	21
	W	657	372	78	90	47	24	25	21
Lohmen	G	878	315	196	121	36	28	107	75
	W	1 502	509	239	391	76	37	159	91
Müglitztal	G	609	207	103	69	48	79	61	42
	W	991	363	165	137	82	112	83	49
Neustadt i. Sa., Stadt	G	2 828	1 005	532	449	223	203	246	170
	W	7 005	1 966	896	2 283	754	287	551	268
Pirna, Stadt	G	6 141	1 370	1 693	1 110	415	277	740	536
	W	21 227	4 299	3 575	6 726	3 030	753	2 061	783
Rabenau, Stadt	G	1 111	396	252	99	90	80	128	66
	W	2 123	898	476	187	123	133	224	82
Rathen, Kurort	G	140	55	54	9	7	-	6	9
	W	186	87	65	15	7	-	6	6
Rathmannsdorf	G	269	133	76	18	15	9	6	12
	W	516	285	144	24	21	12	9	21
Reinhardtsdorf-Schöna	G	467	247	88	27	48	15	25	17
	W	718	388	136	33	77	21	43	20
Rosenthal-Bielatal	G	554	253	75	63	67	37	37	22
	W	783	385	104	76	79	53	55	31
Schmiedeberg	G	1 141	454	196	165	166	55	63	42
	W	2 238	897	378	457	225	106	117	58
Sebnitz, Stadt	G	2 570	1 101	663	260	200	113	143	90
	W	5 774	2 717	1 168	715	442	294	327	111
Stadt Wehlen, Stadt	G	462	241	81	43	28	10	22	37
	W	797	428	122	78	43	28	49	49
Stolpen, Stadt	G	1 589	665	203	201	171	143	123	83
	W	2 637	1 078	342	295	233	279	280	130
Struppen	G	810	227	172	70	59	67	162	53
	W	1 196	390	239	101	72	90	239	65
Tharandt, Stadt	G	1 382	429	245	105	181	150	170	102
	W	2 449	961	434	179	188	185	397	105
Wilsdruff, Stadt	G	3 233	970	452	304	178	308	658	363
	W	6 390	1 894	773	589	291	1 015	1 387	441
<b>Zusammen</b>	<b>G</b>	<b>56 006</b>	<b>18 110</b>	<b>11 464</b>	<b>7 274</b>	<b>4 816</b>	<b>3 602</b>	<b>6 325</b>	<b>4 415</b>
	<b>W</b>	<b>128 001</b>	<b>39 343</b>	<b>21 591</b>	<b>25 905</b>	<b>13 532</b>	<b>8 082</b>	<b>13 623</b>	<b>5 925</b>

Noch: 4. Wohngebäude (G) und darin befindliche reine Wohnungen (W) am 9. Mai 2011 nach Gemeinden und Baujahr

Kreisfreie Stadt Gemeinde Landkreis Land		Insgesamt	Baujahr von ... bis ...						2001 und später
			bis 1918	1919 - 1948	1949 - 1978	1979 - 1990	1991 - 1995	1996 - 2000	
<b>Landkreis Leipzig</b>									
Bad Lausick, Stadt	G	2 250	607	362	413	331	191	190	156
	W	4 098	965	578	1 002	724	298	327	204
Belgershain	G	995	183	87	110	89	249	205	72
	W	1 579	260	120	178	118	511	314	78
Bennewitz	G	1 598	368	277	203	155	164	281	150
	W	2 414	589	405	373	198	255	438	156
Böhlen, Stadt	G	1 287	220	548	173	74	87	106	79
	W	3 725	464	1 445	874	519	143	189	91
Borna, Stadt	G	3 668	804	782	984	322	241	312	223
	W	11 877	1 581	1 755	5 538	1 542	572	631	258
Borsdorf	G	1 939	344	231	149	136	392	357	330
	W	3 986	665	436	370	198	864	1 082	371
Brandis, Stadt	G	2 782	451	552	367	236	222	640	314
	W	4 583	788	832	699	368	482	1 067	347
Colditz, Stadt	G	2 549	1 010	481	355	264	127	197	115
	W	4 858	1 701	780	1 084	464	291	386	152
Deutzen	G	394	36	195	85	21	12	21	24
	W	1 049	54	426	402	73	33	24	37
Elstertrebnitz	G	474	166	78	69	9	12	101	39
	W	624	257	93	88	9	15	120	42
Espenhain	G	666	177	133	101	10	62	113	70
	W	1 281	232	239	449	25	100	166	70
Frohburg, Stadt	G	3 250	1 096	356	655	475	199	273	196
	W	5 007	1 783	530	1 152	588	280	446	228
Geithain, Stadt	G	1 316	464	147	288	155	103	102	57
	W	3 189	832	296	1 330	249	138	256	88
Grimma, Stadt	G	7 532	2 611	1 498	1 156	838	406	570	453
	W	15 021	4 277	2 384	3 273	2 606	700	1 039	742
Groitzsch, Stadt	G	2 066	786	390	289	164	92	185	160
	W	4 108	1 447	613	997	399	125	349	178
Großpösna	G	1 916	237	561	207	191	206	274	240
	W	2 343	293	645	247	199	263	412	284
Kitzscher, Stadt	G	1 262	138	474	328	93	30	124	75
	W	3 327	179	757	1 661	431	33	185	81
Kohren-Sahlis, Stadt	G	880	350	76	157	130	60	51	56
	W	1 258	492	97	261	183	90	69	66
Lossatal	G	2 057	687	366	370	256	136	142	100
	W	2 924	1 015	511	593	341	188	170	106
Machern	G	1 962	259	310	260	177	318	410	228
	W	3 116	385	380	391	191	910	584	275
Markkleeberg, Stadt	G	4 631	684	1 093	658	294	501	619	782
	W	12 385	2 511	2 439	3 159	385	1 235	1 636	1 020
Markranstädt, Stadt	G	4 031	823	882	296	208	369	1 037	416
	W	7 834	1 952	1 898	685	344	882	1 589	484
Narsdorf	G	503	229	51	57	74	36	31	25
	W	836	337	85	129	174	49	34	28
Naunhof, Stadt	G	2 370	529	393	269	190	312	428	249
	W	4 121	861	547	673	307	578	837	318
Neukieritzsch	G	1 266	292	325	309	72	61	105	102
	W	3 126	466	688	1 438	160	100	162	112
Otterwisch	G	457	125	51	68	59	58	61	35
	W	630	179	78	92	72	88	79	42



Noch: 4. Wohngebäude (G) und darin befindliche reine Wohnungen (W) am 9. Mai 2011 nach Gemeinden und Baujahr

Kreisfreie Stadt Gemeinde Landkreis Land		Insgesamt	Baujahr von ... bis ...						2001 und später
			bis 1918	1919 - 1948	1949 - 1978	1979 - 1990	1991 - 1995	1996 - 2000	
noch: Landkreis Leipzig									
Parthenstein	G	1 250	265	177	154	132	128	222	172
	W	1 616	385	223	261	156	148	255	188
Pegau, Stadt	G	1 713	645	235	258	177	74	209	115
	W	3 308	1 288	414	824	227	171	248	136
Regis-Breitingen, Stadt	G	1 014	342	186	235	73	21	75	82
	W	2 175	531	403	898	79	30	115	119
Rötha, Stadt	G	971	186	229	148	91	18	168	131
	W	2 030	365	470	607	146	36	248	158
Thallwitz	G	1 181	348	227	192	147	68	126	73
	W	1 734	465	333	366	226	78	187	79
Trebsen/Mulde, Stadt	G	1 213	360	328	197	101	92	81	54
	W	1 917	562	439	417	120	200	112	67
Wurzen, Stadt	G	3 323	1 193	727	505	373	150	226	149
	W	9 918	3 255	1 592	2 093	1 636	487	663	192
Zwenkau, Stadt	G	2 240	559	671	269	108	91	350	192
	W	4 556	1 095	1 335	892	156	149	677	252
<b>Zusammen</b>	<b>G</b>	<b>67 006</b>	<b>17 574</b>	<b>13 479</b>	<b>10 334</b>	<b>6 225</b>	<b>5 288</b>	<b>8 392</b>	<b>5 714</b>
	<b>W</b>	<b>136 553</b>	<b>32 511</b>	<b>24 266</b>	<b>33 496</b>	<b>13 613</b>	<b>10 522</b>	<b>15 096</b>	<b>7 049</b>
<b>Landkreis Nordsachsen</b>									
Arzberg	G	744	210	142	194	90	51	39	18
	W	1 043	257	188	254	144	128	48	24
Bad Dübener, Stadt	G	2 028	309	416	438	288	108	228	241
	W	4 352	479	658	1 619	783	150	334	329
Beilrode	G	1 460	420	278	336	139	124	94	69
	W	2 172	573	355	561	198	281	125	79
Belgern-Schildau, Stadt	G	2 752	990	455	460	358	152	203	134
	W	3 862	1 360	609	780	460	198	304	151
Cavertitz	G	751	340	77	98	100	48	55	33
	W	1 049	471	99	178	143	57	71	30
Dahlen, Stadt	G	1 538	575	281	252	182	71	112	65
	W	2 214	865	368	384	250	81	188	78
Delitzsch, Stadt	G	4 882	771	1 127	977	619	354	589	445
	W	13 445	1 986	2 450	3 453	2 995	637	1 120	804
Doberschütz	G	1 474	269	302	273	205	134	191	100
	W	1 911	373	384	366	286	147	221	134
Dommitzsch, Stadt	G	880	328	187	131	120	39	54	21
	W	1 477	523	268	307	210	62	80	27
Dreiheide	G	738	134	117	144	71	140	95	37
	W	907	167	148	194	83	147	131	37
Eilenburg, Stadt	G	3 013	459	876	682	311	179	261	245
	W	9 228	1 406	2 161	3 162	1 179	299	613	408
Elsnig	G	518	162	139	94	54	30	18	21
	W	678	217	172	140	54	43	25	27
Jesewitz	G	1 048	254	129	161	60	107	218	119
	W	1 384	335	174	242	101	149	252	131
Krostitz	G	1 193	286	193	187	78	108	233	108
	W	1 793	485	281	278	129	136	351	133
Laußig	G	1 271	254	177	350	200	111	105	74
	W	2 001	311	228	846	273	124	124	95
Liebschützberg	G	1 054	412	139	170	147	67	58	61
	W	1 493	565	174	307	198	103	73	73

Noch: 4. Wohngebäude (G) und darin befindliche reine Wohnungen (W) am 9. Mai 2011 nach Gemeinden und Baujahr

Kreisfreie Stadt Gemeinde Landkreis Land	Insgesamt	Baujahr von ... bis ...							
		bis 1918	1919 - 1948	1949 - 1978	1979 - 1990	1991 - 1995	1996 - 2000	2001 und später	
noch: Landkreis Nordsachsen									
Löbnitz	G	681	150	111	208	77	36	48	51
	W	967	184	145	336	137	42	57	66
Mockrehna	G	1 647	417	360	308	215	88	154	105
	W	2 345	541	481	583	328	98	194	120
Mügeln, Stadt	G	1 883	706	366	310	186	100	138	77
	W	3 276	1 148	542	722	360	122	281	101
Naundorf	G	737	261	91	156	82	51	62	34
	W	1 117	365	127	308	118	80	85	34
Oschatz, Stadt	G	3 081	936	652	512	406	164	242	169
	W	8 290	2 068	1 280	2 163	1 409	539	626	205
Rackwitz	G	1 249	206	241	207	170	119	217	89
	W	2 735	320	355	594	674	193	476	123
Schkeuditz, Stadt	G	4 083	915	927	504	508	273	572	384
	W	9 489	1 767	1 868	1 524	1 898	511	1 468	453
Schönwölkau	G	827	272	99	135	76	59	135	51
	W	1 186	372	134	230	95	134	157	64
Taucha, Stadt	G	3 543	511	1 000	321	228	362	676	445
	W	7 890	1 186	2 744	655	359	1 243	1 182	521
Torgau, Stadt	G	3 741	860	709	821	383	279	436	253
	W	10 845	2 285	1 484	3 697	1 698	525	848	308
Trossin	G	553	148	130	130	72	33	21	19
	W	696	179	146	210	78	36	28	19
Wermsdorf	G	1 784	706	278	218	216	96	154	116
	W	2 657	1 001	369	442	304	159	256	126
Wiedemar	G	1 690	546	244	252	139	126	261	122
	W	2 568	751	356	421	267	183	437	153
Zschepplin	G	1 034	268	120	234	137	94	108	73
	W	1 477	366	180	386	153	149	161	82
<b>Zusammen</b>	<b>G</b>	<b>51 877</b>	<b>13 075</b>	<b>10 363</b>	<b>9 263</b>	<b>5 917</b>	<b>3 703</b>	<b>5 777</b>	<b>3 779</b>
	<b>W</b>	<b>104 547</b>	<b>22 906</b>	<b>18 928</b>	<b>25 342</b>	<b>15 364</b>	<b>6 756</b>	<b>10 316</b>	<b>4 935</b>
<b>Sachsen</b>	<b>G</b>	<b>800 822</b>	<b>243 465</b>	<b>183 098</b>	<b>114 684</b>	<b>73 680</b>	<b>51 150</b>	<b>79 745</b>	<b>55 000</b>
	<b>W</b>	<b>2 238 018</b>	<b>648 226</b>	<b>406 987</b>	<b>501 735</b>	<b>283 305</b>	<b>123 365</b>	<b>194 960</b>	<b>79 440</b>

### 5. Wohngebäude (G) und darin befindliche reine Wohnungen (W) am 9. Mai 2011 nach Gemeinden und Gebäudegröße

Kreisfreie Stadt Gemeinde Landkreis Land		Insgesamt	Gebäude mit ... Wohnungen				
			1	2	3 bis 6	7 bis 12	13 und mehr
<b>Kreisfreie Städte</b>							
Chemnitz, Stadt	G	31 170	14 160	3 509	4 751	6 853	1 897
	W	150 063	14 136	6 926	21 630	64 803	42 568
Dresden, Stadt	G	55 320	24 273	5 458	8 865	12 371	4 353
	W	283 633	24 223	10 475	40 870	116 969	91 096
Leipzig, Stadt	G	57 786	27 015	3 296	5 758	16 290	5 427
	W	316 915	26 984	6 459	27 834	151 009	104 629
<b>Erzgebirgskreis</b>							
Amtsberg	G	1 053	567	338	135	13	-
	W	1 873	567	665	491	108	42
Annaberg-Buchholz, Stadt	G	3 472	1 381	630	905	503	53
	W	12 119	1 378	1 233	3 842	4 635	1 031
Aue, Stadt	G	2 453	877	387	654	493	42
	W	10 009	877	769	3 016	4 312	1 035
Auerbach	G	634	300	154	161	19	-
	W	1 429	300	302	674	139	14
Bad Schlema	G	1 060	520	223	234	77	6
	W	2 672	516	440	973	659	84
Bärenstein	G	591	278	151	132	27	3
	W	1 357	275	280	554	221	27
Bockau	G	696	357	235	104	-	-
	W	1 182	354	466	349	13	-
Börnichen/Erzgeb.	G	280	154	92	34	-	-
	W	454	154	188	103	9	-
Borstendorf	G	389	198	132	53	3	3
	W	731	192	255	222	40	22
Breitenbrunn/Erzgeb.	G	1 366	644	421	258	37	6
	W	2 965	632	816	1 052	317	148
Burkhardtsdorf	G	1 638	885	433	271	37	12
	W	3 233	882	849	1 040	296	166
Crottendorf	G	1 086	510	390	171	15	-
	W	2 029	510	766	612	125	16
Deutschneudorf	G	329	198	77	54	-	-
	W	549	188	149	204	8	-
Drebach	G	1 361	724	395	211	31	-
	W	2 662	724	773	850	266	49
Ehrenfriedersdorf, Stadt	G	983	449	260	176	95	3
	W	2 674	445	509	664	866	190
Eibenstock, Stadt	G	1 796	802	492	412	87	3
	W	4 044	796	967	1 591	659	31
Elterlein, Stadt	G	770	375	253	132	10	-
	W	1 426	372	503	465	86	-
Gelenau/Erzgeb.	G	961	396	296	204	65	-
	W	2 332	396	589	787	546	14
Geyer, Stadt	G	887	410	274	164	36	3
	W	2 002	407	530	672	304	89
Gornau/Erzgeb.	G	1 015	622	278	103	9	3
	W	1 739	613	552	379	116	79
Gornsdorf	G	517	250	155	103	9	-
	W	1 134	250	290	411	115	68
Großolbersdorf	G	789	428	240	114	7	-
	W	1 389	425	474	413	77	-

Noch: 5. Wohngebäude (G) und darin befindliche reine Wohnungen (W) am 9. Mai 2011 nach Gemeinden und Gebäudegröße

Kreisfreie Stadt Gemeinde Landkreis Land	Insgesamt	Gebäude mit ... Wohnungen					
		1	2	3 bis 6	7 bis 12	13 und mehr	
noch: Erzgebirgskreis							
Großrückerswalde	G	884	430	289	144	21	-
	W	1 658	430	571	486	171	-
Grünhain-Beierfeld, Stadt	G	1 468	732	382	309	42	3
	W	3 114	726	748	1 202	386	52
Grünhainichen	G	615	346	157	97	12	3
	W	1 142	343	305	380	99	15
Heidersdorf	G	232	131	63	38	-	-
	W	400	131	122	141	6	-
Hohndorf	G	886	435	167	273	11	-
	W	2 017	435	330	1 120	101	31
Jahnsdorf/Erzgeb.	G	1 500	917	389	163	28	3
	W	2 558	910	774	611	230	33
Johanngeorgenstadt, Stadt	G	931	456	166	148	148	13
	W	2 938	441	327	647	1 334	189
Jöhstadt, Stadt	G	823	410	264	137	12	-
	W	1 465	399	531	453	82	-
Königswalde	G	594	345	177	66	6	-
	W	973	345	347	218	63	-
Lauter-Bernsbach, Stadt	G	2 206	1 137	626	385	46	12
	W	4 430	1 137	1 225	1 485	357	226
Lengefeld, Stadt	G	1 122	619	311	158	34	-
	W	2 115	610	605	613	266	21
Lößnitz, Stadt	G	1 812	878	432	294	196	12
	W	5 251	875	862	1 171	1 978	365
Lugau/Erzgeb., Stadt	G	1 811	924	358	402	115	12
	W	4 653	924	706	1 703	1 079	241
Marienberg, Stadt	G	4 217	2 315	1 089	592	212	9
	W	9 057	2 288	2 136	2 255	1 996	382
Mildenaу	G	931	490	321	114	6	-
	W	1 562	487	624	387	64	-
Neukirchen/Erzgeb.	G	1 710	966	381	305	55	3
	W	3 610	966	752	1 191	533	168
Niederdorf	G	329	181	86	62	-	-
	W	624	181	175	238	30	-
Niederwürschnitz	G	668	362	133	167	6	-
	W	1 408	362	256	736	54	-
Oberwiesenthal, Kurort, Stadt	G	565	215	152	162	33	3
	W	1 467	197	266	651	293	60
Oelsnitz/Erzgeb., Stadt	G	2 711	1 423	490	694	101	3
	W	6 417	1 420	970	3 184	788	55
Olbernhau, Stadt	G	2 064	1 055	387	447	160	15
	W	5 271	1 052	771	1 841	1 378	229
Pfaffroda	G	803	510	229	64	-	-
	W	1 194	501	449	232	12	-
Pockau	G	985	550	258	140	31	6
	W	1 923	547	512	543	272	49
Raschau-Markersbach	G	1 142	509	382	165	80	6
	W	2 677	509	752	645	711	60
Scheibenberg, Stadt	G	526	257	142	118	6	3
	W	1 058	257	270	454	63	14
Schlettau, Stadt	G	603	310	155	123	12	3
	W	1 214	310	304	491	90	19

Noch: 5. Wohngebäude (G) und darin befindliche reine Wohnungen (W) am 9. Mai 2011 nach Gemeinden und Gebäudegröße

Kreisfreie Stadt Gemeinde Landkreis Land		Insgesamt	Gebäude mit ... Wohnungen				
			1	2	3 bis 6	7 bis 12	13 und mehr
noch: Erzgebirgskreis							
Schneeberg, Stadt	G	2 675	1 177	609	504	370	15
	W	8 507	1 177	1 206	2 108	3 666	350
Schönheide	G	1 105	491	327	240	41	6
	W	2 524	485	651	904	363	121
Schwarzenberg/Erzgeb., Stadt	G	3 059	1 296	759	553	408	43
	W	9 932	1 293	1 453	2 212	3 842	1 132
Sehmatal	G	1 636	799	473	314	50	-
	W	3 336	793	928	1 161	424	30
Seiffen/Erzgeb., Kurort	G	696	456	161	63	13	3
	W	1 102	450	306	220	96	30
Stollberg/Erzgeb., Stadt	G	2 261	1 118	497	443	185	18
	W	6 198	1 118	986	1 993	1 637	464
Stützengrün	G	980	506	342	126	6	-
	W	1 671	503	677	435	56	-
Tannenberg	G	311	181	96	31	3	-
	W	506	181	191	122	12	-
Thalheim/Erzgeb., Stadt	G	1 201	455	320	312	111	3
	W	3 596	455	632	1 331	1 003	175
Thermalbad Wiesenbad	G	917	489	279	134	15	-
	W	1 692	483	554	529	126	-
Thum, Stadt	G	1 336	657	366	290	23	-
	W	2 651	657	725	1 076	193	-
Wolkenstein, Stadt	G	939	457	269	168	45	-
	W	1 990	457	521	624	358	30
Zschopau, Stadt	G	1 886	948	395	302	224	17
	W	5 649	945	779	1 369	2 123	433
Zschorlau	G	1 395	694	496	170	35	-
	W	2 565	691	982	585	291	16
Zwönitz, Stadt	G	2 640	1 256	818	400	151	15
	W	6 072	1 256	1 607	1 466	1 508	235
<b>Zusammen</b>	<b>G</b>	<b>79 301</b>	<b>39 208</b>	<b>20 499</b>	<b>14 602</b>	<b>4 626</b>	<b>366</b>
	<b>W</b>	<b>188 191</b>	<b>38 980</b>	<b>40 253</b>	<b>58 577</b>	<b>42 051</b>	<b>8 330</b>
Landkreis Mittelsachsen							
Altmittweida	G	612	395	146	65	6	-
	W	987	395	289	263	40	-
Augustusburg, Stadt	G	1 254	735	259	218	36	6
	W	2 476	726	522	922	262	44
Bobritzsch-Hilbersdorf	G	1 614	1 039	344	193	38	-
	W	2 781	1 036	693	734	288	30
Brand-Erbisdorf, Stadt	G	1 937	1 048	352	263	264	10
	W	5 616	1 045	698	1 174	2 425	274
Burgstädt, Stadt	G	2 630	1 475	480	506	148	21
	W	6 185	1 472	949	2 158	1 257	349
Claußnitz	G	939	579	216	132	12	-
	W	1 641	579	430	538	94	-
Döbeln, Stadt	G	3 939	2 167	459	642	601	70
	W	12 932	2 167	912	2 937	5 504	1 412
Dorfchemnitz	G	489	327	128	34	-	-
	W	727	324	243	142	-	18
Eppendorf	G	1 090	631	255	181	20	3
	W	2 080	631	495	747	179	28

Noch: 5. Wohngebäude (G) und darin befindliche reine Wohnungen (W) am 9. Mai 2011 nach Gemeinden und Gebäudegröße

Kreisfreie Stadt Gemeinde Landkreis Land	Insgesamt	Gebäude mit ... Wohnungen					
		1	2	3 bis 6	7 bis 12	13 und mehr	
noch: Landkreis Mittelsachsen							
Erlau	G	1 075	793	212	67	3	-
	W	1 513	790	423	243	57	-
Flöha, Stadt	G	1 939	964	264	431	254	26
	W	6 563	964	516	1 935	2 359	789
Frankenberg/Sa., Stadt	G	2 965	1 572	460	579	314	40
	W	8 721	1 572	913	2 468	2 994	774
Frauenstein, Stadt	G	892	543	226	120	3	-
	W	1 453	533	442	443	22	13
Freiberg, Stadt	G	5 809	2 695	552	1 083	1 357	122
	W	23 460	2 692	1 072	4 516	12 399	2 781
Geringswalde, Stadt	G	1 270	776	223	234	37	-
	W	2 519	770	448	924	337	40
Großhartmannsdorf	G	796	528	192	67	6	3
	W	1 204	528	374	255	30	17
Großschirma, Stadt	G	1 780	1 245	358	143	31	3
	W	2 767	1 237	711	523	283	13
Großweitzschen	G	844	611	121	87	25	-
	W	1 478	608	244	361	237	28
Hainichen, Stadt	G	2 214	1 380	399	274	152	9
	W	4 876	1 377	789	1 114	1 277	319
Halsbrücke	G	1 533	1 000	353	151	29	-
	W	2 548	993	696	610	236	13
Hartha, Stadt	G	1 894	1 105	359	327	100	3
	W	4 331	1 098	702	1 379	955	197
Hartmannsdorf	G	1 039	615	174	190	60	-
	W	2 358	615	339	843	548	13
Königsfeld	G	487	376	91	17	3	-
	W	664	376	174	82	32	-
Königshain-Wiederau	G	875	623	190	49	13	-
	W	1 272	619	373	186	94	-
Kriebstein	G	745	558	126	48	13	-
	W	1 124	549	250	207	118	-
Leisnig, Stadt	G	2 519	1 676	387	352	101	3
	W	4 785	1 653	763	1 506	802	61
Leubsdorf	G	936	491	276	153	16	-
	W	1 801	491	538	607	135	30
Lichtenau	G	2 420	1 758	457	178	27	-
	W	3 555	1 752	910	685	196	12
Lichtenberg/Erzgeb.	G	691	425	160	94	12	-
	W	1 223	416	321	378	108	-
Lunzenau, Stadt	G	1 365	880	266	168	51	-
	W	2 466	874	532	670	390	-
Mittweida, Stadt	G	3 031	1 618	433	590	359	31
	W	8 997	1 605	863	2 358	3 324	847
Mochau	G	825	659	114	46	6	-
	W	1 103	653	220	186	44	-
Mühlau	G	658	425	152	63	18	-
	W	1 074	425	305	221	123	-
Mulda/Sa.	G	681	420	163	78	20	-
	W	1 234	417	325	321	171	-
Neuhausen/Erzgeb.	G	815	506	187	105	14	3
	W	1 434	494	351	438	135	16

Noch: 5. Wohngebäude (G) und darin befindliche reine Wohnungen (W) am 9. Mai 2011 nach Gemeinden und Gebäudegröße

Kreisfreie Stadt Gemeinde Landkreis Land		Insgesamt	Gebäude mit ... Wohnungen				
			1	2	3 bis 6	7 bis 12	13 und mehr
noch: Landkreis Mittelsachsen							
Niederwiesa	G	1 388	926	226	206	27	3
	W	2 460	919	454	819	241	27
Oberschöna	G	1 077	788	192	88	9	-
	W	1 545	788	381	301	75	-
Oederan, Stadt	G	2 134	1 259	458	293	121	3
	W	4 455	1 259	897	1 192	995	112
Ostrau	G	1 184	866	187	95	36	-
	W	1 893	862	372	383	276	-
Penig, Stadt	G	2 436	1 484	489	316	141	6
	W	5 101	1 484	970	1 374	1 188	85
Rechenberg-Bienenmühle	G	640	398	131	102	9	-
	W	1 105	383	248	403	71	-
Reinsberg	G	961	674	215	69	3	-
	W	1 407	665	421	275	46	-
Rochlitz, Stadt	G	1 267	697	174	254	136	6
	W	3 496	697	349	1 093	1 203	154
Rossau	G	1 051	677	221	147	6	-
	W	1 739	674	444	578	43	-
Roßwein, Stadt	G	2 077	1 265	350	364	95	3
	W	4 425	1 265	686	1 556	836	82
Sayda, Stadt	G	498	310	116	48	24	-
	W	881	307	214	193	167	-
Seelitz	G	628	459	135	34	-	-
	W	858	453	263	142	-	-
Striegistal	G	1 543	1 062	357	114	6	4
	W	2 290	1 053	709	451	50	27
Taura	G	725	455	155	106	9	-
	W	1 271	455	307	443	66	-
Waldheim, Stadt	G	2 045	1 181	305	364	175	20
	W	5 072	1 172	582	1 561	1 437	320
Wechselburg	G	615	413	135	57	10	-
	W	979	413	265	223	78	-
Weißenborn/Erzgeb.	G	608	344	131	111	19	3
	W	1 283	344	255	500	168	16
Zettlitz	G	271	206	53	9	3	-
	W	392	206	100	40	46	-
Zschaitz-Ottewig	G	464	370	63	28	3	-
	W	675	367	124	122	47	15
<b>Zusammen</b>	<b>G</b>	<b>76 214</b>	<b>46 472</b>	<b>13 627</b>	<b>10 733</b>	<b>4 981</b>	<b>401</b>
	<b>W</b>	<b>171 275</b>	<b>46 242</b>	<b>26 866</b>	<b>44 723</b>	<b>44 488</b>	<b>8 956</b>
<b>Vogtlandkreis</b>							
Adorf/Vogtl., Stadt	G	1 454	875	273	231	69	6
	W	3 058	862	539	950	601	106
Auerbach/Vogtl., Stadt	G	4 061	2 003	982	664	388	24
	W	10 923	1 994	1 929	2 604	3 605	791
Bad Brambach	G	755	568	119	51	17	-
	W	1 076	537	234	199	106	-
Bad Elster, Stadt	G	957	612	150	120	66	9
	W	2 290	591	292	500	580	327
Bergen	G	357	215	108	31	3	-
	W	550	215	203	120	12	-

Noch: 5. Wohngebäude (G) und darin befindliche reine Wohnungen (W) am 9. Mai 2011 nach Gemeinden und Gebäudegröße

Kreisfreie Stadt Gemeinde Landkreis Land	Insgesamt	Gebäude mit ... Wohnungen					
		1	2	3 bis 6	7 bis 12	13 und mehr	
noch: Vogtlandkreis							
Bösenbrunn	G	421	335	64	22	-	-
	W	565	335	126	92	12	-
Eichigt	G	475	378	73	21	3	-
	W	616	371	141	72	32	-
Ellefeld	G	746	409	158	161	15	3
	W	1 540	409	319	571	131	110
Elsterberg, Stadt	G	1 119	600	254	207	51	7
	W	2 495	597	498	853	400	147
Erlbach	G	588	392	125	67	4	-
	W	858	386	251	206	15	-
Falkenstein/Vogtl., Stadt	G	2 100	979	408	564	146	3
	W	5 241	969	795	2 222	1 192	63
Grünbach, Höhenluftkurort	G	556	363	154	39	-	-
	W	821	357	313	135	16	-
Heinsdorfergrund	G	664	437	176	48	-	3
	W	1 008	437	349	192	-	30
Klingenthal, Stadt	G	2 603	1 479	649	330	142	3
	W	5 490	1 438	1 256	1 277	1 345	174
Lengenfeld, Stadt	G	2 110	1 283	483	270	70	4
	W	3 926	1 280	964	990	648	44
Limbach	G	508	334	139	32	3	-
	W	722	331	268	106	17	-
Markneukirchen, Stadt	G	1 670	838	431	317	81	3
	W	3 515	829	840	1 110	673	63
Mühlental	G	495	365	109	21	-	-
	W	642	361	215	66	-	-
Muldenhammer	G	1 048	678	243	102	25	-
	W	1 761	669	468	375	249	-
Mylau, Stadt	G	802	382	180	212	25	3
	W	1 770	382	361	783	225	19
Netzschkau, Stadt	G	1 175	623	276	250	23	3
	W	2 359	620	541	950	196	52
Neuensalz	G	732	498	171	63	-	-
	W	1 086	489	339	243	15	-
Neumark	G	906	580	206	105	15	-
	W	1 610	576	409	426	128	71
Neustadt/Vogtl.	G	332	205	101	22	4	-
	W	512	202	193	94	23	-
Oelsnitz/Vogtl., Stadt	G	2 648	1 460	509	485	181	13
	W	6 188	1 457	996	1 802	1 610	323
Pausa-Mühltruff, Stadt	G	1 681	1 063	432	170	13	3
	W	2 745	1 060	853	659	128	45
Plauen, Stadt	G	10 658	5 447	1 134	1 579	2 210	288
	W	40 931	5 425	2 217	6 801	20 137	6 351
Pöhl	G	756	502	160	51	43	-
	W	1 356	499	310	213	334	-
Reichenbach im Vogtland, Stadt	G	3 929	1 835	663	867	527	37
	W	12 458	1 829	1 298	3 442	4 870	1 019
Reuth	G	334	261	57	13	3	-
	W	453	261	117	50	25	-
Rodewisch, Stadt	G	1 735	1 012	329	289	102	3
	W	3 805	1 009	651	1 156	918	71



Noch: 5. Wohngebäude (G) und darin befindliche reine Wohnungen (W) am 9. Mai 2011 nach Gemeinden und Gebäudegröße

Kreisfreie Stadt Gemeinde Landkreis Land		Insgesamt	Gebäude mit ... Wohnungen				
			1	2	3 bis 6	7 bis 12	13 und mehr
noch: Vogtlandkreis							
Rosenbach/Vogtl.	G	1 346	957	258	87	44	-
	W	2 225	951	505	342	427	-
Schöneck/Vogtl., Stadt	G	903	500	243	126	28	6
	W	1 860	487	476	426	311	160
Steinberg	G	797	484	216	85	3	9
	W	1 389	481	437	301	48	122
Theuma	G	352	257	76	12	7	-
	W	497	257	149	41	50	-
Tirpersdorf	G	515	372	116	27	-	-
	W	696	369	238	89	-	-
Treuen, Stadt	G	2 188	1 255	497	373	60	3
	W	4 293	1 252	985	1 497	521	38
Triebel/Vogtl.	G	462	349	85	22	6	-
	W	657	349	163	102	43	-
Weischlitz	G	1 603	1 141	294	118	50	-
	W	2 619	1 129	566	477	432	15
Werda	G	521	342	155	21	-	3
	W	750	336	310	70	18	16
<b>Zusammen</b>	<b>G</b>	<b>57 062</b>	<b>32 668</b>	<b>11 256</b>	<b>8 275</b>	<b>4 427</b>	<b>436</b>
	<b>W</b>	<b>137 356</b>	<b>32 388</b>	<b>22 114</b>	<b>32 604</b>	<b>40 093</b>	<b>10 157</b>
Landkreis Zwickau							
Bernsdorf	G	717	456	189	69	3	-
	W	1 122	456	370	244	30	22
Callenberg	G	1 575	1 020	413	123	19	-
	W	2 445	1 017	823	424	181	-
Crimmitschau, Stadt	G	4 510	2 159	931	1 038	345	37
	W	12 045	2 147	1 847	3 990	3 183	878
Crinitzberg	G	538	265	208	62	3	-
	W	923	265	414	214	30	-
Dennheritz	G	434	287	112	35	-	-
	W	658	287	223	134	14	-
Fraureuth	G	1 321	747	316	185	70	3
	W	2 802	747	624	723	631	77
Gersdorf	G	1 057	558	235	233	28	3
	W	2 176	558	464	944	194	16
Glauchau, Stadt	G	5 213	2 670	1 042	1 045	409	47
	W	13 575	2 670	2 059	4 314	3 622	910
Hartenstein, Stadt	G	1 187	680	316	164	23	4
	W	2 252	680	627	638	218	89
Hartmannsdorf b. Kirchberg	G	354	198	113	37	6	-
	W	590	195	223	123	49	-
Hirschfeld	G	353	207	112	31	3	-
	W	553	207	223	108	15	-
Hohenstein-Ernstthal, Stadt	G	2 954	1 554	489	596	293	22
	W	8 362	1 554	968	2 517	2 849	474
Kirchberg, Stadt	G	1 997	1 050	570	275	89	13
	W	4 446	1 044	1 126	1 064	830	382
Langenbernsdorf	G	1 193	865	267	55	6	-
	W	1 643	859	525	210	49	-
Langenweißbach	G	738	417	218	88	15	-
	W	1 315	411	431	353	120	-

Noch: 5. Wohngebäude (G) und darin befindliche reine Wohnungen (W) am 9. Mai 2011 nach Gemeinden und Gebäudegröße

Kreisfreie Stadt Gemeinde Landkreis Land		Insgesamt	Gebäude mit ... Wohnungen				
			1	2	3 bis 6	7 bis 12	13 und mehr
noch: Landkreis Zwickau							
Lichtenstein/Sa., Stadt	G	2 512	1 293	473	458	263	25
	W	6 777	1 293	940	1 801	2 280	463
Lichtentanne	G	1 742	976	462	265	36	3
	W	3 296	973	915	1 055	338	15
Limbach-Oberfrohna, Stadt	G	5 063	2 716	887	889	516	55
	W	13 818	2 710	1 750	3 716	4 476	1 166
Meerane, Stadt	G	3 407	1 759	632	696	271	49
	W	9 191	1 759	1 246	2 807	2 520	859
Mülsen	G	3 061	1 725	880	346	104	6
	W	5 927	1 722	1 754	1 237	1 096	118
Neukirchen/Pleiße	G	1 040	562	243	202	27	6
	W	2 150	559	479	828	223	61
Niederfrohna	G	734	474	181	73	6	-
	W	1 157	474	353	261	57	12
Oberlungwitz, Stadt	G	1 431	802	328	222	73	6
	W	3 200	799	648	897	775	81
Oberwiera	G	350	254	76	20	-	-
	W	496	254	150	80	12	-
Reinsdorf	G	1 878	986	422	419	51	-
	W	4 107	986	839	1 695	460	127
Remse	G	524	346	104	61	7	6
	W	929	343	214	243	59	70
Schönberg	G	285	189	74	22	-	-
	W	411	186	147	69	9	-
St. Egidien	G	838	478	212	117	24	7
	W	1 759	478	414	557	158	152
Waldenburg, Stadt	G	1 236	832	229	138	34	3
	W	2 150	829	453	565	271	32
Werdau, Stadt	G	4 801	2 558	843	911	441	48
	W	13 088	2 555	1 667	3 990	3 862	1 014
Wildenfels, Stadt	G	1 059	620	289	125	22	3
	W	1 886	617	567	477	177	48
Wilkau-Haßlau, Stadt	G	1 974	793	402	528	233	18
	W	6 420	793	803	2 260	2 086	478
Zwickau, Stadt	G	14 033	6 229	1 772	2 892	2 796	344
	W	55 053	6 222	3 505	12 468	25 782	7 076
<b>Zusammen</b>	<b>G</b>	<b>70 109</b>	<b>36 725</b>	<b>14 040</b>	<b>12 420</b>	<b>6 216</b>	<b>708</b>
	<b>W</b>	<b>186 722</b>	<b>36 649</b>	<b>27 791</b>	<b>51 006</b>	<b>56 656</b>	<b>14 620</b>
<b>Landkreis Bautzen</b>							
Arnsdorf	G	1 179	777	228	159	12	3
	W	2 168	777	458	674	94	165
Bautzen, Stadt	G	5 917	3 046	570	1 060	1 154	87
	W	21 914	3 037	1 113	4 836	10 826	2 102
Bernsdorf, Stadt	G	1 929	1 378	307	129	97	18
	W	3 596	1 368	614	558	804	252
Bischofswerda, Stadt	G	2 261	1 224	414	379	216	28
	W	5 973	1 224	805	1 585	1 945	414
Brettnig-Hauswalde	G	895	577	236	73	3	6
	W	1 413	577	466	279	30	61
Burkau	G	867	631	183	53	-	-
	W	1 186	631	356	192	7	-

Noch: 5. Wohngebäude (G) und darin befindliche reine Wohnungen (W) am 9. Mai 2011 nach Gemeinden und Gebäudegröße

Kreisfreie Stadt Gemeinde Landkreis Land	Insgesamt	Gebäude mit ... Wohnungen					
		1	2	3 bis 6	7 bis 12	13 und mehr	
noch: Landkreis Bautzen							
Croswitz	G	301	258	40	3	-	-
	W	348	258	78	12	-	-
Cunewalde	G	1 388	940	310	76	53	9
	W	2 494	937	612	278	529	138
Demitz-Thumitz	G	825	552	147	107	19	-
	W	1 425	549	287	453	136	-
Doberschau-Gaußig	G	1 233	903	224	76	27	3
	W	1 918	903	438	304	237	36
Elsterheide	G	1 146	847	256	37	6	-
	W	1 536	847	503	144	42	-
Elstra, Stadt	G	859	598	191	63	7	-
	W	1 311	592	381	283	55	-
Frankenthal	G	308	224	62	22	-	-
	W	426	224	126	76	-	-
Göda	G	1 030	781	185	58	6	-
	W	1 432	777	366	248	41	-
Großdubrau	G	1 314	1 010	197	78	29	-
	W	1 926	1 006	390	310	220	-
Großharthau	G	866	608	194	61	3	-
	W	1 251	605	384	229	33	-
Großnaundorf	G	325	210	96	16	3	-
	W	464	210	193	47	14	-
Großpostwitz/O.L.	G	810	560	146	80	21	3
	W	1 406	554	290	330	174	58
Großröhrsdorf, Stadt	G	1 599	870	397	272	50	10
	W	3 292	867	777	1 055	432	161
Haselbachtal	G	1 241	825	344	69	3	-
	W	1 853	825	670	333	25	-
Hochkirch	G	799	625	136	32	6	-
	W	1 043	619	267	125	32	-
Hoyerswerda, Stadt	G	4 839	2 553	491	463	1 167	165
	W	20 831	2 550	970	2 193	10 569	4 549
Kamenz, Stadt	G	2 932	1 614	467	471	340	40
	W	8 108	1 611	918	2 005	2 936	638
Königsbrück, Stadt	G	1 149	754	217	130	35	13
	W	2 276	754	428	575	303	216
Königswartha	G	952	706	129	38	69	10
	W	1 923	702	256	166	666	133
Kubschütz	G	904	724	141	36	3	-
	W	1 193	718	278	151	46	-
Laußnitz	G	622	455	140	27	-	-
	W	847	455	282	79	16	15
Lauta, Stadt	G	2 663	2 003	256	296	104	4
	W	4 782	2 003	508	1 283	903	85
Lichtenberg	G	468	261	164	43	-	-
	W	767	261	328	172	6	-
Lohsa	G	1 733	1 296	321	86	27	3
	W	2 623	1 293	629	418	262	21
Malschwitz	G	1 628	1 294	233	91	10	-
	W	2 190	1 288	457	334	94	17
Nebelschütz	G	335	271	49	12	3	-
	W	423	271	101	42	9	-

Noch: 5. Wohngebäude (G) und darin befindliche reine Wohnungen (W) am 9. Mai 2011 nach Gemeinden und Gebäudegröße

Kreisfreie Stadt Gemeinde Landkreis Land		Insgesamt	Gebäude mit ... Wohnungen				
			1	2	3 bis 6	7 bis 12	13 und mehr
noch: Landkreis Bautzen							
Neschwitz	G	824	659	135	24	6	-
	W	1 072	656	267	97	52	-
Neukirch	G	541	385	134	22	-	-
	W	778	385	262	104	15	12
Neukirch/Lausitz	G	1 449	1 022	254	123	50	-
	W	2 426	1 013	504	479	430	-
Obergurig	G	678	497	133	45	3	-
	W	956	494	266	164	32	-
Ohorn	G	697	460	185	46	3	3
	W	1 072	460	356	155	25	76
Oßling	G	733	573	119	35	6	-
	W	996	570	236	154	36	-
Ottendorf-Okrilla	G	2 866	2 170	467	150	53	26
	W	4 613	2 158	922	582	509	442
Panschwitz-Kuckau	G	547	405	106	24	12	-
	W	793	399	205	92	97	-
Pulsnitz, Stadt	G	1 878	1 108	483	203	80	4
	W	3 706	1 102	955	803	716	130
Puschwitz	G	261	199	30	29	3	-
	W	448	199	57	151	41	-
Räckelwitz	G	310	267	37	6	-	-
	W	366	267	68	22	9	-
Radeberg, Stadt	G	3 616	2 269	467	467	373	40
	W	9 425	2 260	912	2 091	3 407	755
Radibor	G	1 086	863	182	35	6	-
	W	1 420	863	358	131	68	-
Ralbitz-Rosenthal	G	473	379	88	6	-	-
	W	576	379	167	30	-	-
Rammenau	G	454	339	100	12	3	-
	W	599	336	202	37	24	-
Schirgiswalde-Kirschau, Stadt	G	1 960	1 283	441	211	21	4
	W	3 168	1 268	871	799	181	49
Schmölln-Putzkau	G	1 097	805	227	59	6	-
	W	1 537	805	452	232	38	10
Schönteichen	G	676	464	178	34	-	-
	W	971	464	346	145	16	-
Schwepnitz	G	765	554	150	43	18	-
	W	1 228	551	298	204	175	-
Sohland a. d. Spree	G	2 243	1 585	496	150	9	3
	W	3 281	1 579	976	606	65	55
Spreetal	G	666	528	105	30	3	-
	W	885	525	212	129	19	-
Steina	G	565	401	148	16	-	-
	W	753	398	286	62	7	-
Steinigwolmsdorf	G	1 017	724	245	44	4	-
	W	1 411	724	489	139	59	-
Wachau	G	1 262	849	291	96	22	4
	W	2 019	846	579	352	198	44
Weißenberg, Stadt	G	1 057	836	160	46	15	-
	W	1 444	833	312	193	91	15
Wilthen, Stadt	G	1 226	796	191	77	150	12
	W	3 131	789	372	357	1 415	198

Noch: 5. Wohngebäude (G) und darin befindliche reine Wohnungen (W) am 9. Mai 2011 nach Gemeinden und Gebäudegröße

Kreisfreie Stadt Gemeinde Landkreis Land		Insgesamt	Gebäude mit ... Wohnungen				
			1	2	3 bis 6	7 bis 12	13 und mehr
noch: Landkreis Bautzen							
Wittichenau, Stadt	G	1 680	1 290	298	57	35	-
	W	2 398	1 281	583	245	289	-
<b>Zusammen</b>	<b>G</b>	<b>75 944</b>	<b>51 085</b>	<b>13 321</b>	<b>6 686</b>	<b>4 354</b>	<b>498</b>
	<b>W</b>	<b>155 810</b>	<b>50 897</b>	<b>26 242</b>	<b>28 324</b>	<b>39 500</b>	<b>10 847</b>
Landkreis Görlitz							
Bad Muskau, Stadt	G	956	605	169	125	54	3
	W	1 939	602	320	530	457	30
Beiersdorf	G	462	387	59	16	-	-
	W	565	384	123	55	3	-
Bernstadt a. d. Eigen, Stadt	G	1 143	848	194	73	25	3
	W	1 777	845	379	267	242	44
Bertsdorf-Hörnitz	G	847	654	150	40	3	-
	W	1 086	647	296	131	12	-
Boxberg/O.L.	G	1 532	1 131	291	51	59	-
	W	2 383	1 131	575	187	477	13
Dürrhennersdorf	G	333	246	66	13	8	-
	W	517	246	128	57	86	-
Ebersbach-Neugersdorf, Stadt	G	3 449	1 985	778	446	201	39
	W	7 901	1 976	1 526	1 848	1 896	655
Gablenz	G	605	487	102	13	3	-
	W	752	484	193	59	16	-
Görlitz, Stadt	G	7 737	3 486	576	1 150	2 148	377
	W	35 721	3 477	1 115	5 136	20 094	5 899
Groß Düben	G	356	256	87	13	-	-
	W	466	256	167	43	-	-
Großschönau	G	1 738	1 052	388	237	61	-
	W	3 229	1 043	745	900	519	22
Großschweidnitz	G	373	283	48	36	6	-
	W	559	280	92	159	28	-
Hähnichen	G	490	405	70	15	-	-
	W	618	405	138	44	31	-
Hainewalde	G	591	451	113	24	3	-
	W	777	442	232	79	24	-
Herrnhut, Stadt	G	1 928	1 421	344	147	16	-
	W	2 807	1 406	664	572	165	-
Hohendubrau	G	697	571	101	22	3	-
	W	899	562	207	82	48	-
Horka	G	683	554	96	30	3	-
	W	873	551	188	122	12	-
Jonsdorf, Kurort	G	577	426	112	33	3	3
	W	781	423	200	112	19	27
Kodersdorf	G	807	631	115	49	12	-
	W	1 165	628	235	223	79	-
Königshain	G	442	361	52	29	-	-
	W	569	357	97	99	16	-
Kottmar	G	2 729	1 968	578	171	12	-
	W	3 815	1 950	1 124	659	82	-
Krauschwitz	G	1 187	862	246	67	9	3
	W	1 745	859	483	277	93	33
Kreba-Neudorf	G	370	317	47	6	-	-
	W	440	317	92	25	6	-

Noch: 5. Wohngebäude (G) und darin befindliche reine Wohnungen (W) am 9. Mai 2011 nach Gemeinden und Gebäudegröße

Kreisfreie Stadt Gemeinde Landkreis Land		Insgesamt	Gebäude mit ... Wohnungen				
			1	2	3 bis 6	7 bis 12	13 und mehr
noch: Landkreis Görlitz							
Lawalde	G	673	525	116	28	4	-
	W	859	525	224	85	25	-
Leutersdorf	G	1 233	824	308	95	6	-
	W	1 858	816	606	372	48	16
Löbau, Stadt	G	3 358	1 992	438	418	473	37
	W	9 414	1 973	864	1 783	4 197	597
Markersdorf	G	1 370	1 090	208	68	4	-
	W	1 815	1 084	413	261	57	-
Mittelherwigsdorf	G	1 330	1 021	216	87	6	-
	W	1 815	1 015	423	322	44	11
Mücka	G	393	334	43	12	4	-
	W	497	331	89	58	19	-
Neißeau	G	659	538	89	26	6	-
	W	843	535	171	113	24	-
Neusalza-Spremberg, Stadt	G	1 124	768	242	104	7	3
	W	1 699	759	466	404	67	3
Niesky, Stadt	G	2 637	1 956	289	204	176	12
	W	5 128	1 950	572	912	1 494	200
Oderwitz	G	1 653	1 116	380	141	16	-
	W	2 564	1 110	751	597	106	-
Olbersdorf	G	1 149	694	164	142	123	26
	W	3 394	694	320	544	1 384	452
Oppach	G	791	549	160	65	17	-
	W	1 261	549	301	277	134	-
Ostritz, Stadt	G	772	494	173	87	18	-
	W	1 374	488	340	373	161	12
Oybin	G	541	394	99	42	6	-
	W	717	376	164	143	34	-
Quitzdorf am See	G	477	390	72	12	3	-
	W	598	387	146	55	10	-
Reichenbach/O.L., Stadt	G	1 148	826	168	118	33	3
	W	2 000	820	329	500	290	61
Rietschen	G	941	693	169	69	10	-
	W	1 419	687	323	297	94	18
Rosenbach	G	563	455	88	13	7	-
	W	742	452	167	43	80	-
Rothenburg/O.L., Stadt	G	1 461	1 099	200	105	54	3
	W	2 482	1 090	384	473	511	24
Schleife	G	883	622	208	49	4	-
	W	1 289	619	411	209	50	-
Schönau-Berzdorf a. d. Eigen	G	452	325	47	71	9	-
	W	810	322	90	308	90	-
Schönbach	G	446	326	100	20	-	-
	W	580	323	197	60	-	-
Schöpstal	G	851	696	114	37	4	-
	W	1 116	696	223	140	57	-
Seiffhennersdorf, Stadt	G	1 239	735	290	183	28	3
	W	2 293	732	571	743	232	15
Sohland a. Rotstein	G	488	417	50	18	3	-
	W	616	414	101	83	18	-
Trebendorf	G	320	211	102	7	-	-
	W	434	211	201	22	-	-

Noch: 5. Wohngebäude (G) und darin befindliche reine Wohnungen (W) am 9. Mai 2011 nach Gemeinden und Gebäudegröße

Kreisfreie Stadt Gemeinde Landkreis Land		Insgesamt	Gebäude mit ... Wohnungen				
			1	2	3 bis 6	7 bis 12	13 und mehr
noch: Landkreis Görlitz							
Vierkirchen	G	651	545	76	27	3	-
	W	811	542	144	96	29	-
Waldhufen	G	900	738	130	21	11	-
	W	1 182	735	249	81	117	-
Weißkeißel	G	471	367	89	15	-	-
	W	612	364	176	72	-	-
Weißwasser/O.L., Stadt	G	2 576	1 353	247	246	690	40
	W	10 349	1 353	476	1 055	6 549	916
Zittau, Stadt	G	5 141	2 132	644	1 513	733	119
	W	17 961	2 123	1 268	6 389	6 192	1 989
<b>Zusammen</b>	<b>G</b>	<b>66 723</b>	<b>43 612</b>	<b>10 501</b>	<b>6 849</b>	<b>5 087</b>	<b>674</b>
	<b>W</b>	<b>149 916</b>	<b>43 346</b>	<b>20 479</b>	<b>28 536</b>	<b>46 518</b>	<b>11 037</b>
Landkreis Meißen							
Coswig, Stadt	G	3 394	1 983	421	436	416	138
	W	11 366	1 977	821	1 885	3 971	2 712
Diera-Zehren	G	1 134	809	213	103	6	3
	W	1 684	797	426	383	52	26
Ebersbach	G	1 395	1 059	264	56	16	-
	W	1 924	1 059	529	206	130	-
Glaubitz	G	594	464	99	22	9	-
	W	780	464	187	81	48	-
Gröditz, Stadt	G	1 460	828	239	174	172	47
	W	4 559	828	470	761	1 673	827
Großenhain, Stadt	G	4 379	2 710	731	623	241	74
	W	10 188	2 707	1 448	2 595	2 221	1 217
Hirschstein	G	709	544	115	41	9	-
	W	1 026	540	227	181	49	29
Käbschütztal	G	824	589	142	76	14	3
	W	1 309	589	279	280	119	42
Ketzerbachtal	G	759	532	144	67	10	6
	W	1 230	529	290	287	87	37
Klipphausen	G	3 057	2 214	553	247	40	3
	W	4 672	2 202	1 085	966	319	100
Lampertswalde	G	868	660	170	34	4	-
	W	1 197	660	337	141	42	17
Leuben-Schleinitz	G	443	333	69	41	-	-
	W	650	330	128	166	13	13
Lommatzsch, Stadt	G	1 340	796	265	220	56	3
	W	2 768	787	521	912	515	33
Meißen, Stadt	G	4 362	1 881	525	985	864	107
	W	16 612	1 878	1 023	4 452	7 472	1 787
Moritzburg	G	2 392	1 728	465	153	43	3
	W	3 560	1 719	918	545	363	15
Niederau	G	1 162	809	225	104	24	-
	W	1 922	803	444	430	218	27
Nossen, Stadt	G	1 732	1 019	311	329	70	3
	W	3 697	1 016	605	1 454	564	58
Nünchritz	G	1 566	1 104	270	100	70	22
	W	3 053	1 101	521	351	719	361
Priestewitz	G	993	669	232	80	12	-
	W	1 504	663	457	290	79	15

Noch: 5. Wohngebäude (G) und darin befindliche reine Wohnungen (W) am 9. Mai 2011 nach Gemeinden und Gebäudegröße

Kreisfreie Stadt Gemeinde Landkreis Land		Insgesamt	Gebäude mit ... Wohnungen				
			1	2	3 bis 6	7 bis 12	13 und mehr
noch: Landkreis Meißen							
Radebeul, Stadt	G	6 929	3 865	1 227	1 324	468	45
	W	16 347	3 831	2 334	5 496	3 962	724
Radeburg, Stadt	G	1 844	1 214	375	166	62	27
	W	3 594	1 208	727	692	543	424
Riesa, Stadt	G	5 147	2 729	494	720	1 075	129
	W	19 453	2 729	963	3 294	9 685	2 782
Röderaue	G	906	630	161	112	3	-
	W	1 441	630	323	458	18	12
Schönfeld	G	584	422	133	29	-	-
	W	778	419	259	100	-	-
Stauchitz	G	1 014	771	154	70	19	-
	W	1 509	771	302	293	143	-
Strehla, Stadt	G	1 128	799	175	128	26	-
	W	1 957	799	343	576	219	20
Tauscha	G	442	311	109	22	-	-
	W	611	308	206	81	-	16
Thiendorf	G	691	480	168	40	3	-
	W	993	477	335	157	24	-
Weinböhlen	G	2 849	2 058	519	189	71	12
	W	4 679	2 048	1 017	799	632	183
Wülknitz	G	562	408	99	48	7	-
	W	858	405	193	202	58	-
Zeithain	G	1 645	1 091	359	114	54	27
	W	3 115	1 091	696	423	505	400
<b>Zusammen</b>	<b>G</b>	<b>56 304</b>	<b>35 509</b>	<b>9 426</b>	<b>6 853</b>	<b>3 864</b>	<b>652</b>
	<b>W</b>	<b>129 036</b>	<b>35 365</b>	<b>18 414</b>	<b>28 937</b>	<b>34 443</b>	<b>11 877</b>
Landkreis Sächsische Schweiz-Osterzgebirge							
Altenberg, Stadt	G	2 479	1 634	467	317	50	11
	W	4 252	1 535	893	1 202	460	162
Bad Gottleuba-Berggießhübel, Stadt	G	1 579	1 011	309	228	19	12
	W	2 934	1 002	596	924	170	242
Bad Schandau, Stadt	G	1 056	532	242	241	38	3
	W	2 262	514	452	878	325	93
Bahretal	G	638	417	136	70	12	3
	W	1 051	417	275	267	79	13
Bannewitz	G	2 568	1 835	375	231	105	22
	W	4 913	1 835	734	972	961	411
Dippoldiswalde, Stadt	G	2 364	1 456	462	315	117	14
	W	4 924	1 441	911	1 232	1 037	303
Dohma	G	562	388	107	54	9	4
	W	941	385	204	209	111	32
Dohna, Stadt	G	1 528	1 060	236	177	48	7
	W	2 847	1 057	471	752	444	123
Dorfhain	G	337	218	81	38	-	-
	W	521	218	153	150	-	-
Dürrröhrsdorf-Dittersbach	G	1 212	807	273	101	31	-
	W	2 022	801	540	348	321	12
Freital, Stadt	G	7 056	4 018	922	1 244	735	137
	W	20 644	4 009	1 804	5 652	6 761	2 418
Glashütte, Stadt	G	1 910	1 200	405	233	69	3
	W	3 523	1 185	799	928	567	44



Noch: 5. Wohngebäude (G) und darin befindliche reine Wohnungen (W) am 9. Mai 2011 nach Gemeinden und Gebäudegröße

Kreisfreie Stadt Gemeinde Landkreis Land	Insgesamt	Gebäude mit ... Wohnungen					
		1	2	3 bis 6	7 bis 12	13 und mehr	
noch: Landkreis Sächsische Schweiz-Osterzgebirge							
Gohrisch	G	645	389	169	84	3	-
	W	1 013	383	317	297	16	-
Hartmannsdorf-Reichenau	G	361	242	87	32	-	-
	W	520	232	170	118	-	-
Heidenau, Stadt	G	2 025	798	213	423	492	99
	W	9 505	798	412	2 133	4 600	1 562
Hermsdorf/Erzgeb.	G	276	171	65	37	3	-
	W	441	159	123	122	37	-
Hohnstein, Stadt	G	1 059	662	277	111	9	-
	W	1 651	643	539	393	76	-
Klingenberg	G	1 913	1 155	510	193	52	3
	W	3 383	1 155	986	718	496	28
Königstein/Sächs. Schw., Stadt	G	640	329	151	132	28	-
	W	1 352	320	286	517	214	15
Kreischa	G	1 191	787	227	144	27	6
	W	2 113	781	445	534	221	132
Liebstadt, Stadt	G	423	265	108	50	-	-
	W	657	259	210	188	-	-
Lohmen	G	878	581	204	62	31	-
	W	1 502	581	388	211	322	-
Müglitztal	G	609	418	126	46	19	-
	W	991	415	241	186	149	-
Neustadt i. Sa., Stadt	G	2 828	1 617	562	376	227	46
	W	7 005	1 608	1 101	1 586	1 946	764
Pirna, Stadt	G	6 141	3 254	777	1 039	935	136
	W	21 227	3 248	1 488	4 800	8 440	3 251
Rabenau, Stadt	G	1 111	653	247	183	28	-
	W	2 123	653	483	739	248	-
Rathen, Kurort	G	140	82	31	27	-	-
	W	186	76	57	53	-	-
Rathmannsdorf	G	269	137	66	60	6	-
	W	516	134	125	209	37	11
Reinhardtsdorf-Schöna	G	467	263	146	52	6	-
	W	718	257	265	170	26	-
Rosenthal-Bielatal	G	554	384	118	52	-	-
	W	783	378	223	173	9	-
Schmiedeberg	G	1 141	659	256	196	30	-
	W	2 238	653	503	837	245	-
Sebnitz, Stadt	G	2 570	1 464	494	438	155	19
	W	5 774	1 446	916	1 757	1 343	312
Stadt Wehlen, Stadt	G	462	250	110	87	15	-
	W	797	250	200	270	77	-
Stolpen, Stadt	G	1 589	1 089	294	167	36	3
	W	2 637	1 086	573	610	337	31
Struppen	G	810	546	177	84	3	-
	W	1 196	540	324	304	28	-
Tharandt, Stadt	G	1 382	898	258	208	12	6
	W	2 449	889	487	820	122	131
Wilsdruff, Stadt	G	3 233	2 157	572	342	130	32
	W	6 390	2 148	1 117	1 460	1 181	484
<b>Zusammen</b>	<b>G</b>	<b>56 006</b>	<b>33 826</b>	<b>10 260</b>	<b>7 874</b>	<b>3 480</b>	<b>566</b>
	<b>W</b>	<b>128 001</b>	<b>33 491</b>	<b>19 811</b>	<b>32 719</b>	<b>31 406</b>	<b>10 574</b>

Noch: 5. Wohngebäude (G) und darin befindliche reine Wohnungen (W) am 9. Mai 2011 nach Gemeinden und Gebäudegröße

Kreisfreie Stadt Gemeinde Landkreis Land	Insgesamt	Gebäude mit ... Wohnungen					
		1	2	3 bis 6	7 bis 12	13 und mehr	
<b>Landkreis Leipzig</b>							
Bad Lausick, Stadt	G	2 250	1 614	329	198	103	6
	W	4 098	1 614	643	818	884	139
Belgershain	G	995	777	117	68	33	-
	W	1 579	777	234	275	281	12
Bennewitz	G	1 598	1 234	199	140	25	-
	W	2 414	1 222	399	572	191	30
Böhlen, Stadt	G	1 287	685	137	348	108	9
	W	3 725	685	272	1 610	917	241
Borna, Stadt	G	3 668	1 932	455	665	581	35
	W	11 877	1 929	908	3 026	5 288	726
Borsdorf	G	1 939	1 371	249	183	120	16
	W	3 986	1 367	485	806	1 064	264
Brandis, Stadt	G	2 782	2 107	343	254	74	4
	W	4 583	2 089	679	1 045	676	94
Colditz, Stadt	G	2 549	1 692	451	293	110	3
	W	4 858	1 676	879	1 213	1 027	63
Deutzen	G	394	230	26	104	34	-
	W	1 049	230	49	510	260	-
Elstertrebnitz	G	474	387	72	9	6	-
	W	624	387	134	46	41	16
Espenhain	G	666	489	99	43	28	7
	W	1 281	489	196	180	282	134
Frohburg, Stadt	G	3 250	2 454	513	209	64	10
	W	5 007	2 451	1 017	876	527	136
Geithain, Stadt	G	1 316	807	212	171	113	13
	W	3 189	807	422	765	1 037	158
Grimma, Stadt	G	7 532	5 200	1 182	680	425	45
	W	15 021	5 179	2 322	2 685	3 884	951
Groitzsch, Stadt	G	2 066	1 347	332	262	122	3
	W	4 108	1 347	660	1 063	1 005	33
Großpösna	G	1 916	1 650	202	49	15	-
	W	2 343	1 644	400	188	111	-
Kitzscher, Stadt	G	1 262	888	78	146	132	18
	W	3 327	888	153	681	1 271	334
Kohren-Sahlis, Stadt	G	880	657	161	56	3	3
	W	1 258	651	313	235	30	29
Lossatal	G	2 057	1 563	373	91	27	3
	W	2 924	1 545	745	341	263	30
Machern	G	1 962	1 602	187	106	64	3
	W	3 116	1 593	366	543	551	63
Markkleeberg, Stadt	G	4 631	2 968	445	532	647	39
	W	12 385	2 962	853	2 428	5 534	608
Markranstädt, Stadt	G	4 031	2 880	570	351	194	36
	W	7 834	2 877	1 124	1 518	1 623	692
Narsdorf	G	503	342	106	38	17	-
	W	836	342	204	149	141	-
Naunhof, Stadt	G	2 370	1 725	360	203	63	19
	W	4 121	1 722	707	818	578	296
Neukieritzsch	G	1 266	824	148	164	114	16
	W	3 126	821	289	730	1 020	266
Otterwisch	G	457	349	76	32	-	-
	W	630	349	155	126	-	-

Noch: 5. Wohngebäude (G) und darin befindliche reine Wohnungen (W) am 9. Mai 2011 nach Gemeinden und Gebäudegröße

Kreisfreie Stadt Gemeinde Landkreis Land		Insgesamt	Gebäude mit ... Wohnungen				
			1	2	3 bis 6	7 bis 12	13 und mehr
noch: Landkreis Leipzig							
Parthenstein	G	1 250	991	199	60	-	-
	W	1 616	978	391	232	15	-
Pegau, Stadt	G	1 713	1 134	286	204	86	3
	W	3 308	1 134	570	821	700	83
Regis-Breitingen, Stadt	G	1 014	647	158	132	74	3
	W	2 175	647	309	580	623	16
Rötha, Stadt	G	971	644	108	165	51	3
	W	2 030	644	208	686	438	54
Thallwitz	G	1 181	897	201	62	18	3
	W	1 734	894	389	265	153	33
Trebsen/Mulde, Stadt	G	1 213	887	199	109	15	3
	W	1 917	884	391	502	122	18
Wurzen, Stadt	G	3 323	1 848	400	523	524	28
	W	9 918	1 848	782	2 215	4 527	546
Zwenkau, Stadt	G	2 240	1 519	306	281	130	4
	W	4 556	1 513	610	1 236	1 081	116
<b>Zusammen</b>	<b>G</b>	<b>67 006</b>	<b>46 341</b>	<b>9 279</b>	<b>6 931</b>	<b>4 120</b>	<b>335</b>
	<b>W</b>	<b>136 553</b>	<b>46 185</b>	<b>18 258</b>	<b>29 784</b>	<b>36 145</b>	<b>6 181</b>
<b>Landkreis Nordsachsen</b>							
Arzberg	G	744	605	102	25	9	3
	W	1 043	602	198	108	107	28
Bad Dübener, Stadt	G	2 028	1 419	280	155	171	3
	W	4 352	1 401	543	704	1 644	60
Beilrode	G	1 460	1 135	223	58	44	-
	W	2 172	1 135	444	240	338	15
Belgern-Schildau, Stadt	G	2 752	2 122	441	161	28	-
	W	3 862	2 094	860	650	243	15
Cavertitz	G	751	570	128	50	3	-
	W	1 049	567	256	182	44	-
Dahlen, Stadt	G	1 538	1 155	256	104	23	-
	W	2 214	1 121	510	399	166	18
Delitzsch, Stadt	G	4 882	2 971	582	633	664	32
	W	13 445	2 968	1 157	2 805	5 921	594
Doberschütz	G	1 474	1 174	256	37	7	-
	W	1 911	1 165	505	140	80	21
Dommitzsch, Stadt	G	880	628	155	82	15	-
	W	1 477	619	305	369	148	36
Dreiheide	G	738	612	111	12	3	-
	W	907	612	219	37	39	-
Eilenburg, Stadt	G	3 013	1 695	319	486	477	36
	W	9 228	1 695	626	2 126	4 179	602
Elsnig	G	518	400	93	22	3	-
	W	678	397	186	80	15	-
Jesewitz	G	1 048	859	138	42	9	-
	W	1 384	855	271	175	83	-
Krostitz	G	1 193	826	274	82	11	-
	W	1 793	823	546	322	102	-
Laußig	G	1 271	987	184	51	46	3
	W	2 001	984	362	262	378	15
Liebschützberg	G	1 054	805	184	47	18	-
	W	1 493	802	367	183	141	-

Noch: 5. Wohngebäude (G) und darin befindliche reine Wohnungen (W) am 9. Mai 2011 nach Gemeinden und Gebäudegröße

Kreisfreie Stadt Gemeinde Landkreis Land	Insgesamt	Gebäude mit ... Wohnungen					
		1	2	3 bis 6	7 bis 12	13 und mehr	
noch: Landkreis Nordsachsen							
Löbnitz	G	681	538	107	21	15	-
	W	967	538	210	95	111	13
Mockrehna	G	1 647	1 262	292	61	32	-
	W	2 345	1 247	582	229	287	-
Mügeln, Stadt	G	1 883	1 341	267	209	66	-
	W	3 276	1 338	528	866	531	13
Naundorf	G	737	554	123	45	15	-
	W	1 117	554	243	193	127	-
Oschatz, Stadt	G	3 081	1 866	421	422	327	45
	W	8 290	1 866	826	1 815	2 915	868
Rackwitz	G	1 249	858	187	97	95	12
	W	2 735	858	372	432	858	215
Schkeuditz, Stadt	G	4 083	2 747	567	357	381	31
	W	9 489	2 744	1 113	1 596	3 470	566
Schönwölkau	G	827	628	142	45	12	-
	W	1 186	628	281	173	104	-
Taucha, Stadt	G	3 543	2 446	352	461	257	27
	W	7 890	2 434	683	2 205	2 087	481
Torgau, Stadt	G	3 741	2 150	470	538	528	55
	W	10 845	2 144	919	2 282	4 566	934
Trossin	G	553	442	86	22	3	-
	W	696	415	168	80	33	-
Wermsdorf	G	1 784	1 380	265	104	29	6
	W	2 657	1 377	520	453	233	74
Wiedemar	G	1 690	1 241	313	105	28	3
	W	2 568	1 241	625	436	235	31
Zschepplin	G	1 034	795	178	45	16	-
	W	1 477	772	356	218	131	-
<b>Zusammen</b>	<b>G</b>	<b>51 877</b>	<b>36 211</b>	<b>7 496</b>	<b>4 579</b>	<b>3 335</b>	<b>256</b>
	<b>W</b>	<b>104 547</b>	<b>35 996</b>	<b>14 781</b>	<b>19 855</b>	<b>29 316</b>	<b>4 599</b>
<b>Sachsen</b>	<b>G</b>	<b>800 822</b>	<b>467 105</b>	<b>131 968</b>	<b>105 176</b>	<b>80 004</b>	<b>16 569</b>
	<b>W</b>	<b>2 238 018</b>	<b>464 882</b>	<b>258 869</b>	<b>445 399</b>	<b>733 397</b>	<b>335 471</b>

## 6. Wohngebäude (G) und darin befindliche reine Wohnungen (W) am 9. Mai 2011 nach Gemeinden und Gebäudetyp

Kreisfreie Stadt Gemeinde Landkreis Land		Insgesamt	Freistehendes Haus	Doppelhaus	Gereihtes Haus	Anderer Gebäudetyp
<b>Kreisfreie Städte</b>						
Chemnitz, Stadt	G	31 170	15 000	4 830	10 633	707
	W	150 063	39 636	11 972	91 864	6 591
Dresden, Stadt	G	55 320	28 172	7 936	16 078	3 134
	W	283 633	97 506	21 948	123 600	40 579
Leipzig, Stadt	G	57 786	19 134	10 893	25 153	2 606
	W	316 915	54 294	28 788	212 117	21 716
<b>Erzgebirgskreis</b>						
Amtsberg	G	1 053	856	128	35	34
	W	1 873	1 517	190	42	124
Annaberg-Buchholz, Stadt	G	3 472	1 596	584	1 139	153
	W	12 119	3 859	1 342	5 436	1 482
Aue, Stadt	G	2 453	1 014	448	951	40
	W	10 009	2 748	1 140	6 016	105
Auerbach	G	634	463	74	85	12
	W	1 429	957	97	351	24
Bad Schlema	G	1 060	817	156	62	25
	W	2 672	2 306	232	87	47
Bärenstein	G	591	524	52	9	6
	W	1 357	1 237	102	9	9
Bockau	G	696	567	90	26	13
	W	1 182	993	132	41	16
Börnichen/Erzgeb.	G	280	258	19	3	-
	W	454	420	28	3	3
Borstendorf	G	389	354	25	3	7
	W	731	667	41	9	14
Breitenbrunn/Erzgeb.	G	1 366	1 123	162	60	21
	W	2 965	2 141	567	229	28
Burkhardtsdorf	G	1 638	1 361	186	42	49
	W	3 233	2 706	227	182	118
Crottendorf	G	1 086	879	143	43	21
	W	2 029	1 569	299	122	39
Deutschneudorf	G	329	304	13	-	12
	W	549	515	22	-	12
Drebach	G	1 361	1 032	198	94	37
	W	2 662	1 949	395	246	72
Ehrenfriedersdorf, Stadt	G	983	585	248	135	15
	W	2 674	1 588	371	679	36
Eibenstock, Stadt	G	1 796	1 374	225	158	39
	W	4 044	2 750	469	750	75
Elterlein, Stadt	G	770	579	79	90	22
	W	1 426	1 007	129	249	41
Gelenau/Erzgeb.	G	961	778	85	79	19
	W	2 332	1 572	185	537	38
Geyer, Stadt	G	887	459	176	240	12
	W	2 002	887	309	778	28
Gornau/Erzgeb.	G	1 015	852	91	47	25
	W	1 739	1 414	142	149	34
Gornsdorf	G	517	445	45	18	9
	W	1 134	961	69	86	18
Großolbersdorf	G	789	648	91	35	15
	W	1 389	1 080	146	136	27

Noch: 6. Wohngebäude (G) und darin befindliche reine Wohnungen (W) am 9. Mai 2011 nach Gemeinden und Gebäudetyp

Kreisfreie Stadt Gemeinde Landkreis Land		Insgesamt	Freistehendes Haus	Doppelhaus	Gereichtes Haus	Anderer Gebäudetyp
noch: Erzgebirgskreis						
Großrückerswalde	G	884	759	97	6	22
	W	1 658	1 446	171	12	29
Grünhain-Beierfeld, Stadt	G	1 468	1 002	290	133	43
	W	3 114	1 942	519	438	215
Grünhainichen	G	615	529	62	15	9
	W	1 142	912	120	82	28
Heidersdorf	G	232	205	18	-	9
	W	400	351	21	4	24
Hohndorf	G	886	660	115	93	18
	W	2 017	1 587	237	146	47
Jahnsdorf/Erzgeb.	G	1 500	1 166	163	119	52
	W	2 558	1 927	274	256	101
Johanngeorgenstadt, Stadt	G	931	566	164	192	9
	W	2 938	1 027	483	1 395	33
Jöhstadt, Stadt	G	823	607	90	105	21
	W	1 465	1 047	146	241	31
Königswalde	G	594	493	88	6	7
	W	973	821	120	15	17
Lauter-Bernsbach, Stadt	G	2 206	1 532	364	284	26
	W	4 430	3 074	565	727	64
Lengefeld, Stadt	G	1 122	931	91	60	40
	W	2 115	1 639	207	190	79
Lößnitz, Stadt	G	1 812	1 112	226	445	29
	W	5 251	2 920	329	1 933	69
Lugau/Erzgeb., Stadt	G	1 811	1 377	233	133	68
	W	4 653	3 479	472	524	178
Marienberg, Stadt	G	4 217	3 106	379	639	93
	W	9 057	5 091	727	3 017	222
Mildenaу	G	931	748	144	18	21
	W	1 562	1 265	209	49	39
Neukirchen/Erzgeb.	G	1 710	1 288	278	100	44
	W	3 610	2 527	568	394	121
Niederdorf	G	329	257	57	3	12
	W	624	487	89	27	21
Niederwürschnitz	G	668	515	116	28	9
	W	1 408	1 201	155	40	12
Oberwiesenthal, Kurort, Stadt	G	565	389	59	102	15
	W	1 467	718	138	579	32
Oelsnitz/Erzgeb., Stadt	G	2 711	1 893	620	163	35
	W	6 417	4 800	1 077	441	99
Olbernhau, Stadt	G	2 064	1 574	305	150	35
	W	5 271	3 734	632	824	81
Pfaffroda	G	803	703	63	6	31
	W	1 194	1 038	91	9	56
Pockau	G	985	861	65	38	21
	W	1 923	1 464	167	244	48
Raschau-Markersbach	G	1 142	872	170	85	15
	W	2 677	1 593	513	546	25
Scheibenberg, Stadt	G	526	294	79	147	6
	W	1 058	575	116	352	15
Schlettau, Stadt	G	603	352	79	150	22
	W	1 214	642	164	376	32

Noch: 6. Wohngebäude (G) und darin befindliche reine Wohnungen (W) am 9. Mai 2011 nach Gemeinden und Gebäudetyp

Kreisfreie Stadt Gemeinde Landkreis Land		Insgesamt	Freistehendes Haus	Doppelhaus	Gereihtes Haus	Anderer Gebäudetyp
noch: Erzgebirgskreis						
Schneeberg, Stadt	G	2 675	1 666	311	666	32
	W	8 507	3 351	905	4 175	76
Schönheide	G	1 105	903	114	69	19
	W	2 524	1 859	271	350	44
Schwarzenberg/Erzgeb., Stadt	G	3 059	1 964	470	570	55
	W	9 932	4 399	1 279	4 076	178
Sehmatal	G	1 636	1 317	199	68	52
	W	3 336	2 531	319	287	199
Seiffen/Erzgeb., Kurort	G	696	579	93	9	15
	W	1 102	928	99	9	66
Stollberg/Erzgeb., Stadt	G	2 261	1 477	357	359	68
	W	6 198	3 041	938	2 077	142
Stützensgrün	G	980	864	85	12	19
	W	1 671	1 439	155	40	37
Tannenberg	G	311	275	21	9	6
	W	506	448	21	28	9
Thalheim/Erzgeb., Stadt	G	1 201	918	130	140	13
	W	3 596	2 149	343	1 076	28
Thermalbad Wiesenbad	G	917	786	79	18	34
	W	1 692	1 442	138	43	69
Thum, Stadt	G	1 336	1 065	131	110	30
	W	2 651	2 057	216	323	55
Wolkenstein, Stadt	G	939	702	88	104	45
	W	1 990	1 320	171	284	215
Zschopau, Stadt	G	1 886	1 019	274	567	26
	W	5 649	2 672	470	2 426	81
Zschorlau	G	1 395	1 213	102	56	24
	W	2 565	2 053	178	291	43
Zwönitz, Stadt	G	2 640	1 876	356	295	113
	W	6 072	3 336	731	1 728	277
<b>Zusammen</b>	<b>G</b>	<b>79 301</b>	<b>57 283</b>	<b>10 543</b>	<b>9 626</b>	<b>1 849</b>
	<b>W</b>	<b>188 191</b>	<b>115 175</b>	<b>21 178</b>	<b>46 211</b>	<b>5 627</b>
Landkreis Mittelsachsen						
Altmittweida	G	612	472	64	43	33
	W	987	768	107	58	54
Augustusburg, Stadt	G	1 254	963	174	101	16
	W	2 476	1 860	304	281	31
Bobritzsch-Hilbersdorf	G	1 614	1 275	207	43	89
	W	2 781	2 216	304	110	151
Brand-Erbisdorf, Stadt	G	1 937	1 525	246	140	26
	W	5 616	4 376	419	774	47
Burgstädt, Stadt	G	2 630	1 343	669	546	72
	W	6 185	2 930	1 430	1 685	140
Claußnitz	G	939	726	124	23	66
	W	1 641	1 203	200	119	119
Döbeln, Stadt	G	3 939	2 307	570	978	84
	W	12 932	5 245	1 137	6 309	241
Dorfchemnitz	G	489	429	23	9	28
	W	727	596	39	34	58
Eppendorf	G	1 090	861	156	42	31
	W	2 080	1 507	285	198	90

Noch: 6. Wohngebäude (G) und darin befindliche reine Wohnungen (W) am 9. Mai 2011 nach Gemeinden und Gebäudetyp

Kreisfreie Stadt Gemeinde Landkreis Land		Insgesamt	Freistehendes Haus	Doppelhaus	Gereichtes Haus	Anderer Gebäudetyp
noch: Landkreis Mittelsachsen						
Erlau	G	1 075	925	63	6	81
	W	1 513	1 315	81	12	105
Flöha, Stadt	G	1 939	1 105	404	275	155
	W	6 563	3 000	818	1 510	1 235
Frankenberg/Sa., Stadt	G	2 965	1 604	414	850	97
	W	8 721	3 181	952	4 364	224
Frauenstein, Stadt	G	892	667	107	79	39
	W	1 453	1 064	141	171	77
Freiberg, Stadt	G	5 809	2 127	915	2 315	452
	W	23 460	6 024	1 611	15 032	793
Geringswalde, Stadt	G	1 270	742	204	254	70
	W	2 519	1 367	386	664	102
Großhartmannsdorf	G	796	650	101	12	33
	W	1 204	999	122	21	62
Großschirma, Stadt	G	1 780	1 400	200	106	74
	W	2 767	2 132	286	230	119
Großweitzschen	G	844	667	69	40	68
	W	1 478	1 026	128	201	123
Hainichen, Stadt	G	2 214	1 307	230	599	78
	W	4 876	2 286	420	2 025	145
Halsbrücke	G	1 533	1 253	159	34	87
	W	2 548	2 081	225	98	144
Hartha, Stadt	G	1 894	1 030	186	568	110
	W	4 331	1 784	337	2 028	182
Hartmannsdorf	G	1 039	712	233	60	34
	W	2 358	1 501	507	278	72
Königsfeld	G	487	381	29	12	65
	W	664	480	49	31	104
Königshain-Wiederau	G	875	731	37	13	94
	W	1 272	1 016	64	33	159
Kriebstein	G	745	508	87	66	84
	W	1 124	725	125	162	112
Leisnig, Stadt	G	2 519	1 622	233	543	121
	W	4 785	2 498	564	1 509	214
Leubsdorf	G	936	813	76	15	32
	W	1 801	1 554	129	44	74
Lichtenau	G	2 420	1 999	271	40	110
	W	3 555	2 893	384	90	188
Lichtenberg/Erzgeb.	G	691	571	76	14	30
	W	1 223	992	114	63	54
Lunzenau, Stadt	G	1 365	924	126	246	69
	W	2 466	1 457	191	706	112
Mittweida, Stadt	G	3 031	1 728	457	726	120
	W	8 997	4 437	779	3 178	603
Mochau	G	825	677	62	27	59
	W	1 103	871	104	30	98
Mühlau	G	658	561	61	12	24
	W	1 074	874	91	69	40
Mulda/Sa.	G	681	560	66	24	31
	W	1 234	913	102	170	49
Neuhausen/Erzgeb.	G	815	660	105	23	27
	W	1 434	1 146	156	83	49



Noch: 6. Wohngebäude (G) und darin befindliche reine Wohnungen (W) am 9. Mai 2011 nach Gemeinden und Gebäudetyp

Kreisfreie Stadt Gemeinde Landkreis Land		Insgesamt	Freistehendes Haus	Doppelhaus	Gereichtes Haus	Anderer Gebäudetyp
noch: Landkreis Mittelsachsen						
Niederwiesa	G	1 388	1 102	184	68	34
	W	2 460	1 815	324	195	126
Oberschöna	G	1 077	840	147	35	55
	W	1 545	1 198	211	47	89
Oederan, Stadt	G	2 134	1 491	229	328	86
	W	4 455	2 908	364	1 033	150
Ostrau	G	1 184	965	99	51	69
	W	1 893	1 272	301	152	168
Penig, Stadt	G	2 436	1 578	204	484	170
	W	5 101	2 566	443	1 786	306
Rechenberg-Bienenmühle	G	640	514	73	22	31
	W	1 105	838	132	98	37
Reinsberg	G	961	790	65	22	84
	W	1 407	1 115	82	58	152
Rochlitz, Stadt	G	1 267	593	174	449	51
	W	3 496	1 044	431	1 943	78
Rossau	G	1 051	828	103	19	101
	W	1 739	1 220	298	57	164
Roßwein, Stadt	G	2 077	1 186	225	576	90
	W	4 425	1 935	378	1 935	177
Sayda, Stadt	G	498	296	48	136	18
	W	881	429	74	332	46
Seelitz	G	628	513	25	3	87
	W	858	671	46	18	123
Striegistal	G	1 543	1 266	119	56	102
	W	2 290	1 773	220	103	194
Taura	G	725	584	95	19	27
	W	1 271	1 024	142	58	47
Waldheim, Stadt	G	2 045	1 100	260	610	75
	W	5 072	2 000	521	2 403	148
Wechselburg	G	615	462	43	44	66
	W	979	681	65	129	104
Weißenborn/Erzgeb.	G	608	450	77	60	21
	W	1 283	835	122	279	47
Zettlitz	G	271	213	16	12	30
	W	392	271	23	52	46
Zschaitz-Ottewig	G	464	374	42	25	23
	W	675	494	60	58	63
<b>Zusammen</b>	<b>G</b>	<b>76 214</b>	<b>50 970</b>	<b>9 432</b>	<b>11 903</b>	<b>3 909</b>
	<b>W</b>	<b>171 275</b>	<b>92 406</b>	<b>17 328</b>	<b>53 106</b>	<b>8 435</b>
<b>Vogtlandkreis</b>						
Adorf/Vogtl., Stadt	G	1 454	926	165	282	81
	W	3 058	1 357	361	1 045	295
Auerbach/Vogtl., Stadt	G	4 061	2 507	613	901	40
	W	10 923	4 559	1 286	4 913	165
Bad Brambach	G	755	624	79	27	25
	W	1 076	813	130	105	28
Bad Elster, Stadt	G	957	744	115	70	28
	W	2 290	1 479	286	478	47
Bergen	G	357	287	52	9	9
	W	550	432	94	12	12

Noch: 6. Wohngebäude (G) und darin befindliche reine Wohnungen (W) am 9. Mai 2011 nach Gemeinden und Gebäudetyp

Kreisfreie Stadt Gemeinde Landkreis Land		Insgesamt	Freistehendes Haus	Doppelhaus	Gereichtes Haus	Anderer Gebäudetyp
noch: Vogtlandkreis						
Bösenbrunn	G	421	381	24	10	6
	W	565	468	57	28	12
Eichigt	G	475	426	28	12	9
	W	616	511	43	50	12
Ellefeld	G	746	547	154	30	15
	W	1 540	969	308	206	57
Elsterberg, Stadt	G	1 119	652	122	271	74
	W	2 495	1 257	260	757	221
Erlbach	G	588	451	97	40	-
	W	858	613	156	85	4
Falkenstein/Vogtl., Stadt	G	2 100	1 051	274	732	43
	W	5 241	1 761	529	2 848	103
Grünbach, Höhenluftkurort	G	556	463	81	6	6
	W	821	673	118	15	15
Heinsdorfergrund	G	664	539	76	10	39
	W	1 008	791	129	23	65
Klingenthal, Stadt	G	2 603	2 020	282	269	32
	W	5 490	3 206	593	1 623	68
Lengenfeld, Stadt	G	2 110	1 503	299	206	102
	W	3 926	2 298	579	767	282
Limbach	G	508	439	51	3	15
	W	722	618	71	7	26
Markneukirchen, Stadt	G	1 670	960	243	442	25
	W	3 515	1 497	464	1 508	46
Mühlental	G	495	464	4	-	27
	W	642	602	4	-	36
Muldenhammer	G	1 048	820	154	62	12
	W	1 761	1 214	271	258	18
Mylau, Stadt	G	802	287	115	388	12
	W	1 770	574	174	1 000	22
Netzschkau, Stadt	G	1 175	553	289	315	18
	W	2 359	905	510	920	24
Neuensalz	G	732	651	42	9	30
	W	1 086	932	64	33	57
Neumark	G	906	730	89	42	45
	W	1 610	1 154	194	137	125
Neustadt/Vogtl.	G	332	309	17	3	3
	W	512	455	48	3	6
Oelsnitz/Vogtl., Stadt	G	2 648	1 376	308	930	34
	W	6 188	2 206	578	3 338	66
Pausa-Mühltroff, Stadt	G	1 681	952	219	407	103
	W	2 745	1 462	336	795	152
Plauen, Stadt	G	10 658	4 895	1 446	4 158	159
	W	40 931	8 739	2 702	28 905	585
Pöhl	G	756	628	53	37	38
	W	1 356	952	127	215	62
Reichenbach im Vogtland, Stadt	G	3 929	1 531	763	1 510	125
	W	12 458	4 877	1 659	5 654	268
Reuth	G	334	274	10	15	35
	W	453	332	19	46	56
Rodewisch, Stadt	G	1 735	954	452	296	33
	W	3 805	1 558	848	1 321	78

Noch: 6. Wohngebäude (G) und darin befindliche reine Wohnungen (W) am 9. Mai 2011 nach Gemeinden und Gebäudetyp

Kreisfreie Stadt Gemeinde Landkreis Land		Insgesamt	Freistehendes Haus	Doppelhaus	Gereichtes Haus	Anderer Gebäudetyp
noch: Vogtlandkreis						
Rosenbach/Vogtl.	G	1 346	1 083	135	43	85
	W	2 225	1 750	187	137	151
Schöneck/Vogtl., Stadt	G	903	459	131	277	36
	W	1 860	719	218	637	286
Steinberg	G	797	653	102	16	26
	W	1 389	1 036	176	25	152
Theuma	G	352	270	56	20	6
	W	497	344	79	62	12
Tirpersdorf	G	515	471	23	3	18
	W	696	623	42	3	28
Treuen, Stadt	G	2 188	1 477	272	392	47
	W	4 293	2 202	606	1 402	83
Triebel/Vogtl.	G	462	393	49	9	11
	W	657	514	92	40	11
Weischlitz	G	1 603	1 215	208	133	47
	W	2 619	1 654	345	532	88
Werda	G	521	500	15	-	6
	W	750	702	30	9	9
<b>Zusammen</b>	<b>G</b>	<b>57 062</b>	<b>35 465</b>	<b>7 707</b>	<b>12 385</b>	<b>1 505</b>
	<b>W</b>	<b>137 356</b>	<b>58 808</b>	<b>14 773</b>	<b>59 942</b>	<b>3 833</b>
Landkreis Zwickau						
Bernsdorf	G	717	593	79	12	33
	W	1 122	945	106	18	53
Callenberg	G	1 575	1 310	99	28	138
	W	2 445	1 914	129	92	310
Crimmitschau, Stadt	G	4 510	2 108	810	1 443	149
	W	12 045	4 108	1 855	5 692	390
Crinitzberg	G	538	466	38	6	28
	W	923	792	67	12	52
Dennheritz	G	434	345	53	-	36
	W	658	503	59	7	89
Fraureuth	G	1 321	919	210	114	78
	W	2 802	1 447	566	675	114
Gersdorf	G	1 057	733	262	40	22
	W	2 176	1 629	386	107	54
Glauchau, Stadt	G	5 213	2 236	928	1 879	170
	W	13 575	4 907	1 641	6 458	569
Hartenstein, Stadt	G	1 187	938	120	92	37
	W	2 252	1 686	206	291	69
Hartmannsdorf b. Kirchberg	G	354	286	32	15	21
	W	590	451	41	61	37
Hirschfeld	G	353	277	15	7	54
	W	553	430	27	7	89
Hohenstein-Ernstthal, Stadt	G	2 954	1 382	499	1 016	57
	W	8 362	2 744	1 085	4 381	152
Kirchberg, Stadt	G	1 997	1 268	226	425	78
	W	4 446	2 568	398	1 355	125
Langenbernsdorf	G	1 193	1 056	31	9	97
	W	1 643	1 392	75	34	142
Langenweißbach	G	738	615	37	51	35
	W	1 315	969	96	192	58

Noch: 6. Wohngebäude (G) und darin befindliche reine Wohnungen (W) am 9. Mai 2011 nach Gemeinden und Gebäudetyp

Kreisfreie Stadt Gemeinde Landkreis Land		Insgesamt	Freistehendes Haus	Doppelhaus	Gereichtes Haus	Anderer Gebäudetyp
noch: Landkreis Zwickau						
Lichtenstein/Sa., Stadt	G	2 512	1 249	525	603	135
	W	6 777	2 821	1 019	2 080	857
Lichtentanne	G	1 742	1 340	272	58	72
	W	3 296	2 245	625	315	111
Limbach-Oberfrohna, Stadt	G	5 063	3 335	841	697	190
	W	13 818	7 279	1 858	4 121	560
Meerane, Stadt	G	3 407	919	517	1 893	78
	W	9 191	2 061	825	6 105	200
Mülsen	G	3 061	2 537	299	121	104
	W	5 927	4 479	419	774	255
Neukirchen/Pleiße	G	1 040	693	200	111	36
	W	2 150	1 260	466	373	51
Niederfrohna	G	734	590	101	3	40
	W	1 157	946	132	6	73
Oberlungwitz, Stadt	G	1 431	1 011	285	97	38
	W	3 200	1 950	466	704	80
Oberwiera	G	350	298	14	3	35
	W	496	396	47	3	50
Reinsdorf	G	1 878	1 361	335	134	48
	W	4 107	2 939	612	456	100
Remse	G	524	396	83	21	24
	W	929	623	196	70	40
Schönberg	G	285	256	6	-	23
	W	411	361	6	3	41
St. Egidien	G	838	675	78	16	69
	W	1 759	1 281	112	121	245
Waldenburg, Stadt	G	1 236	776	174	252	34
	W	2 150	1 219	404	464	63
Werdau, Stadt	G	4 801	2 552	971	1 123	155
	W	13 088	5 888	1 800	4 737	663
Wildenfels, Stadt	G	1 059	851	98	57	53
	W	1 886	1 398	158	230	100
Wilkau-Haßlau, Stadt	G	1 974	1 381	270	289	34
	W	6 420	3 525	765	2 038	92
Zwickau, Stadt	G	14 033	6 278	3 092	4 238	425
	W	55 053	15 089	7 539	28 976	3 449
<b>Zusammen</b>	<b>G</b>	<b>70 109</b>	<b>41 030</b>	<b>11 600</b>	<b>14 853</b>	<b>2 626</b>
	<b>W</b>	<b>186 722</b>	<b>82 245</b>	<b>24 186</b>	<b>70 958</b>	<b>9 333</b>
<b>Landkreis Bautzen</b>						
Arnsdorf	G	1 179	883	140	122	34
	W	2 168	1 576	204	309	79
Bautzen, Stadt	G	5 917	2 489	993	2 031	404
	W	21 914	5 381	2 290	10 918	3 325
Bernsdorf, Stadt	G	1 929	1 725	104	51	49
	W	3 596	3 188	144	154	110
Bischofswerda, Stadt	G	2 261	1 189	485	493	94
	W	5 973	2 090	1 158	2 385	340
Bretinig-Hauswalde	G	895	734	124	15	22
	W	1 413	1 153	175	51	34
Burkau	G	867	740	71	10	46
	W	1 186	969	113	25	79

Noch: 6. Wohngebäude (G) und darin befindliche reine Wohnungen (W) am 9. Mai 2011 nach Gemeinden und Gebäudetyp

Kreisfreie Stadt Gemeinde Landkreis Land		Insgesamt	Freistehendes Haus	Doppelhaus	Gereichtes Haus	Anderer Gebäudetyp
noch: Landkreis Bautzen						
Crostwitz	G	301	274	12	3	12
	W	348	308	18	3	19
Cunewalde	G	1 388	1 180	107	69	32
	W	2 494	1 611	163	648	72
Demitz-Thumitz	G	825	683	63	53	26
	W	1 425	1 043	139	205	38
Doberschau-Gaußig	G	1 233	1 033	98	46	56
	W	1 918	1 536	158	140	84
Elsterheide	G	1 146	923	41	24	158
	W	1 536	1 173	63	47	253
Elstra, Stadt	G	859	612	71	127	49
	W	1 311	936	97	199	79
Frankenthal	G	308	265	15	6	22
	W	426	373	18	6	29
Göda	G	1 030	857	89	29	55
	W	1 432	1 118	113	119	82
Großdubrau	G	1 314	1 090	120	45	59
	W	1 926	1 369	222	247	88
Großharthau	G	866	726	83	13	44
	W	1 251	1 024	110	50	67
Großnaundorf	G	325	268	27	12	18
	W	464	384	33	21	26
Großpostwitz/O.L.	G	810	658	81	50	21
	W	1 406	1 071	131	168	36
Großröhrsdorf, Stadt	G	1 599	1 090	378	98	33
	W	3 292	2 072	665	469	86
Haselbachtal	G	1 241	1 046	102	42	51
	W	1 853	1 542	135	100	76
Hochkirch	G	799	680	50	23	46
	W	1 043	860	75	44	64
Hoyerswerda, Stadt	G	4 839	2 156	524	2 010	149
	W	20 831	3 606	762	15 943	520
Kamenz, Stadt	G	2 932	1 668	360	771	133
	W	8 108	3 445	915	3 402	346
Königsbrück, Stadt	G	1 149	749	186	180	34
	W	2 276	1 263	289	653	71
Königswartha	G	952	761	51	101	39
	W	1 923	1 018	74	768	63
Kubschütz	G	904	759	53	18	74
	W	1 193	958	80	30	125
Laußnitz	G	622	515	79	4	24
	W	847	709	95	10	33
Lauta, Stadt	G	2 663	1 429	698	501	35
	W	4 782	2 290	943	1 482	67
Lichtenberg	G	468	362	45	19	42
	W	767	541	80	65	81
Lohsa	G	1 733	1 385	192	102	54
	W	2 623	1 909	234	393	87
Malschwitz	G	1 628	1 413	93	55	67
	W	2 190	1 819	126	153	92
Nebelschütz	G	335	265	18	19	33
	W	423	331	24	19	49

Noch: 6. Wohngebäude (G) und darin befindliche reine Wohnungen (W) am 9. Mai 2011 nach Gemeinden und Gebäudetyp

Kreisfreie Stadt Gemeinde Landkreis Land		Insgesamt	Freistehendes Haus	Doppelhaus	Gereichtes Haus	Anderer Gebäudetyp
noch: Landkreis Bautzen						
Neschwitz	G	824	717	59	15	33
	W	1 072	891	84	55	42
Neukirch	G	541	461	24	16	40
	W	778	650	27	38	63
Neukirch/Lausitz	G	1 449	1 191	127	79	52
	W	2 426	1 708	156	485	77
Obergurig	G	678	574	42	47	15
	W	956	803	54	74	25
Ohorn	G	697	638	37	12	10
	W	1 072	991	44	21	16
Oßling	G	733	610	57	27	39
	W	996	780	75	94	47
Ottendorf-Okrilla	G	2 866	2 311	271	230	54
	W	4 613	3 311	391	776	135
Panschwitz-Kuckau	G	547	453	48	18	28
	W	793	569	80	97	47
Pulsnitz, Stadt	G	1 878	1 195	283	332	68
	W	3 706	2 007	495	1 065	139
Puschwitz	G	261	220	12	10	19
	W	448	335	18	61	34
Räckelwitz	G	310	282	16	-	12
	W	366	332	16	3	15
Radeberg, Stadt	G	3 616	2 137	490	923	66
	W	9 425	4 008	975	4 284	158
Radibor	G	1 086	916	75	22	73
	W	1 420	1 143	123	57	97
Ralbitz-Rosenthal	G	473	418	17	7	31
	W	576	509	23	10	34
Rammenau	G	454	352	72	15	15
	W	599	470	84	24	21
Schirgiswalde-Kirschau, Stadt	G	1 960	1 664	206	36	54
	W	3 168	2 630	337	111	90
Schmölln-Putzkau	G	1 097	912	114	31	40
	W	1 537	1 265	167	43	62
Schönteichen	G	676	566	43	10	57
	W	971	787	49	14	121
Schwepnitz	G	765	617	62	45	41
	W	1 228	837	81	252	58
Sohland a. d. Spree	G	2 243	1 926	198	57	62
	W	3 281	2 761	273	134	113
Spreetal	G	666	508	79	36	43
	W	885	636	118	66	65
Steina	G	565	508	33	-	24
	W	753	671	42	-	40
Steinigwolmsdorf	G	1 017	917	76	6	18
	W	1 411	1 287	92	10	22
Wachau	G	1 262	1 015	92	91	64
	W	2 019	1 506	134	259	120
Weißenberg, Stadt	G	1 057	860	75	58	64
	W	1 444	1 118	117	124	85
Wilthen, Stadt	G	1 226	892	111	205	18
	W	3 131	1 332	153	1 612	34

Noch: 6. Wohngebäude (G) und darin befindliche reine Wohnungen (W) am 9. Mai 2011 nach Gemeinden und Gebäudetyp

Kreisfreie Stadt Gemeinde Landkreis Land		Insgesamt	Freistehendes Haus	Doppelhaus	Gereihtes Haus	Anderer Gebäudetyp
noch: Landkreis Bautzen						
Wittichenau, Stadt	G	1 680	1 140	133	323	84
	W	2 398	1 480	195	619	104
<b>Zusammen</b>	<b>G</b>	<b>75 944</b>	<b>54 607</b>	<b>8 405</b>	<b>9 793</b>	<b>3 139</b>
	<b>W</b>	<b>155 810</b>	<b>83 483</b>	<b>14 249</b>	<b>49 614</b>	<b>8 464</b>
<b>Landkreis Görlitz</b>						
Bad Muskau, Stadt	G	956	719	100	122	15
	W	1 939	1 120	219	573	27
Beiersdorf	G	462	378	33	48	3
	W	565	469	39	48	9
Bernstadt a. d. Eigen, Stadt	G	1 143	826	86	159	72
	W	1 777	1 114	145	377	141
Bertsdorf-Hörnitz	G	847	728	64	21	34
	W	1 086	921	85	24	56
Boxberg/O.L.	G	1 532	1 356	65	12	99
	W	2 383	1 741	99	21	522
Dürrhennersdorf	G	333	297	13	11	12
	W	517	380	31	77	29
Ebersbach-Neugersdorf, Stadt	G	3 449	2 858	309	191	91
	W	7 901	5 584	584	1 524	209
Gablenz	G	605	554	31	9	11
	W	752	676	47	15	14
Görlitz, Stadt	G	7 737	2 954	896	3 740	147
	W	35 721	6 035	1 441	27 732	513
Groß Düben	G	356	332	15	-	9
	W	466	430	18	3	15
Großschönau	G	1 738	1 336	199	152	51
	W	3 229	2 140	360	644	85
Großschweidnitz	G	373	291	39	37	6
	W	559	425	48	68	18
Hähnichen	G	490	419	37	9	25
	W	618	507	55	15	41
Hainewalde	G	591	544	33	3	11
	W	777	715	39	3	20
Herrnhut, Stadt	G	1 928	1 560	197	95	76
	W	2 807	2 099	274	289	145
Hohendubrau	G	697	619	37	6	35
	W	899	777	40	26	56
Horka	G	683	601	25	25	32
	W	873	758	35	28	52
Jonsdorf, Kurort	G	577	485	51	29	12
	W	781	677	60	29	15
Kodersdorf	G	807	693	43	27	44
	W	1 165	923	63	95	84
Königshain	G	442	379	25	9	29
	W	569	481	31	9	48
Kottmar	G	2 729	2 386	177	81	85
	W	3 815	3 327	241	110	137
Krauschwitz	G	1 187	1 045	80	38	24
	W	1 745	1 502	123	92	28
Kreba-Neudorf	G	370	347	6	4	13
	W	440	414	6	4	16

Noch: 6. Wohngebäude (G) und darin befindliche reine Wohnungen (W) am 9. Mai 2011 nach Gemeinden und Gebäudetyp

Kreisfreie Stadt Gemeinde Landkreis Land		Insgesamt	Freistehendes Haus	Doppelhaus	Gereichtes Haus	Anderer Gebäudetyp
noch: Landkreis Görlitz						
Lawalde	G	673	591	46	10	26
	W	859	733	55	39	32
Leutersdorf	G	1 233	1 094	81	19	39
	W	1 858	1 614	116	30	98
Löbau, Stadt	G	3 358	1 980	365	889	124
	W	9 414	3 118	610	5 366	320
Markersdorf	G	1 370	1 158	105	32	75
	W	1 815	1 462	133	82	138
Mittelherwigsdorf	G	1 330	1 124	111	50	45
	W	1 815	1 488	157	83	87
Mücka	G	393	371	9	4	9
	W	497	437	15	25	20
Neißeau	G	659	585	37	9	28
	W	843	724	52	30	37
Neusalza-Spremberg, Stadt	G	1 124	950	77	64	33
	W	1 699	1 362	106	180	51
Niesky, Stadt	G	2 637	1 934	327	307	69
	W	5 128	3 128	577	1 144	279
Oderwitz	G	1 653	1 411	139	53	50
	W	2 564	2 034	189	244	97
Olbersdorf	G	1 149	653	232	252	12
	W	3 394	1 135	360	1 881	18
Oppach	G	791	635	76	49	31
	W	1 261	875	110	178	98
Ostritz, Stadt	G	772	461	139	140	32
	W	1 374	698	204	422	50
Oybin	G	541	474	56	-	11
	W	717	608	92	-	17
Quitzdorf am See	G	477	446	16	-	15
	W	598	552	25	3	18
Reichenbach/O.L., Stadt	G	1 148	803	107	172	66
	W	2 000	1 163	166	541	130
Rietschen	G	941	831	38	51	21
	W	1 419	1 149	95	142	33
Rosenbach	G	563	445	49	42	27
	W	742	536	65	77	64
Rothenburg/O.L., Stadt	G	1 461	1 142	118	157	44
	W	2 482	1 533	186	664	99
Schleife	G	883	724	78	34	47
	W	1 289	936	123	108	122
Schönau-Berzdorf a. d. Eigen	G	452	351	32	53	16
	W	810	511	43	228	28
Schönbach	G	446	410	15	-	21
	W	580	529	21	-	30
Schöpstal	G	851	708	87	9	47
	W	1 116	930	105	12	69
Seiffhennersdorf, Stadt	G	1 239	992	153	52	42
	W	2 293	1 653	280	292	68
Sohland a. Rotstein	G	488	406	24	30	28
	W	616	516	30	36	34
Trebendorf	G	320	290	15	3	12
	W	434	395	18	3	18



Noch: 6. Wohngebäude (G) und darin befindliche reine Wohnungen (W) am 9. Mai 2011 nach Gemeinden und Gebäudetyp

Kreisfreie Stadt Gemeinde Landkreis Land		Insgesamt	Freistehendes Haus	Doppelhaus	Gereihtes Haus	Anderer Gebäudetyp
noch: Landkreis Görlitz						
Vierkirchen	G	651	545	34	31	41
	W	811	670	46	38	57
Waldhufen	G	900	750	60	25	65
	W	1 182	933	94	62	93
Weißkeißel	G	471	441	21	3	6
	W	612	549	27	30	6
Weißwasser/O.L., Stadt	G	2 576	1 349	362	504	361
	W	10 349	2 412	550	3 914	3 473
Zittau, Stadt	G	5 141	2 465	1 100	1 441	135
	W	17 961	5 012	3 468	8 944	537
<b>Zusammen</b>	<b>G</b>	<b>66 723</b>	<b>48 226</b>	<b>6 670</b>	<b>9 313</b>	<b>2 514</b>
	<b>W</b>	<b>149 916</b>	<b>72 610</b>	<b>12 201</b>	<b>56 604</b>	<b>8 501</b>
Landkreis Meißen						
Coswig, Stadt	G	3 394	1 921	587	792	94
	W	11 366	4 095	1 376	5 548	347
Diera-Zehren	G	1 134	894	117	34	89
	W	1 684	1 291	166	66	161
Ebersbach	G	1 395	999	123	76	197
	W	1 924	1 341	150	140	293
Glaubitz	G	594	488	69	22	15
	W	780	592	85	79	24
Gröditz, Stadt	G	1 460	762	307	343	48
	W	4 559	1 216	433	2 825	85
Großenhain, Stadt	G	4 379	2 756	551	823	249
	W	10 188	5 321	942	3 409	516
Hirschstein	G	709	560	74	19	56
	W	1 026	733	110	88	95
Käbschütztal	G	824	647	60	42	75
	W	1 309	934	112	61	202
Ketzerbachtal	G	759	636	26	16	81
	W	1 230	995	48	47	140
Klipphausen	G	3 057	2 547	235	113	162
	W	4 672	3 684	475	188	325
Lampertswalde	G	868	697	46	27	98
	W	1 197	915	86	60	136
Leuben-Schleinitz	G	443	400	15	3	25
	W	650	544	30	16	60
Lommatzsch, Stadt	G	1 340	821	120	320	79
	W	2 768	1 452	296	825	195
Meißen, Stadt	G	4 362	2 214	724	1 157	267
	W	16 612	5 908	2 195	6 500	2 009
Moritzburg	G	2 392	1 991	221	107	73
	W	3 560	2 932	333	178	117
Niederau	G	1 162	830	162	84	86
	W	1 922	1 398	246	140	138
Nossen, Stadt	G	1 732	1 157	214	257	104
	W	3 697	2 174	329	958	236
Nünchritz	G	1 566	1 123	237	149	57
	W	3 053	1 484	332	1 156	81
Priestewitz	G	993	783	52	42	116
	W	1 504	1 146	91	66	201

Noch: 6. Wohngebäude (G) und darin befindliche reine Wohnungen (W) am 9. Mai 2011 nach Gemeinden und Gebäudetyp

Kreisfreie Stadt Gemeinde Landkreis Land		Insgesamt	Freistehendes Haus	Doppelhaus	Gereihtes Haus	Anderer Gebäudetyp
noch: Landkreis Meißen						
Radebeul, Stadt	G	6 929	5 277	1 040	455	157
	W	16 347	12 550	1 866	1 550	381
Radeburg, Stadt	G	1 844	1 266	222	237	119
	W	3 594	1 838	372	1 014	370
Riesa, Stadt	G	5 147	1 964	1 021	2 045	117
	W	19 453	4 012	2 013	13 051	377
Röderaue	G	906	605	85	179	37
	W	1 441	794	114	479	54
Schönfeld	G	584	472	30	12	70
	W	778	616	48	15	99
Stauchitz	G	1 014	846	87	36	45
	W	1 509	1 126	187	107	89
Strehla, Stadt	G	1 128	680	191	211	46
	W	1 957	1 079	299	502	77
Tauscha	G	442	382	29	3	28
	W	611	518	44	6	43
Thiendorf	G	691	575	30	26	60
	W	993	777	64	65	87
Weinböhlen	G	2 849	2 292	359	146	52
	W	4 679	3 738	454	395	92
Wülknitz	G	562	419	73	32	38
	W	858	572	120	107	59
Zeithain	G	1 645	1 224	259	109	53
	W	3 115	1 737	394	795	189
<b>Zusammen</b>	<b>G</b>	<b>56 304</b>	<b>38 228</b>	<b>7 366</b>	<b>7 917</b>	<b>2 793</b>
	<b>W</b>	<b>129 036</b>	<b>67 512</b>	<b>13 810</b>	<b>40 436</b>	<b>7 278</b>
<b>Landkreis Sächsische Schweiz-Osterzgebirge</b>						
Altenberg, Stadt	G	2 479	1 931	265	122	161
	W	4 252	2 963	397	234	658
Bad Gottleuba-Berggießhübel, Stadt	G	1 579	1 167	178	104	130
	W	2 934	2 018	264	180	472
Bad Schandau, Stadt	G	1 056	882	42	93	39
	W	2 262	1 698	79	376	109
Bahretal	G	638	452	87	27	72
	W	1 051	695	138	87	131
Bannewitz	G	2 568	1 773	361	372	62
	W	4 913	3 031	589	1 153	140
Dippoldiswalde, Stadt	G	2 364	1 707	214	373	70
	W	4 924	3 278	459	1 069	118
Dohma	G	562	386	112	30	34
	W	941	698	134	57	52
Dohna, Stadt	G	1 528	1 094	259	137	38
	W	2 847	1 926	405	436	80
Dorfhain	G	337	239	46	37	15
	W	521	332	89	76	24
Dürrröhrsdorf-Dittersbach	G	1 212	1 052	54	27	79
	W	2 022	1 618	99	167	138
Freital, Stadt	G	7 056	3 893	1 713	1 335	115
	W	20 644	9 106	3 086	7 941	511
Glashütte, Stadt	G	1 910	1 388	163	241	118
	W	3 523	2 261	346	701	215

Noch: 6. Wohngebäude (G) und darin befindliche reine Wohnungen (W) am 9. Mai 2011 nach Gemeinden und Gebäudetyp

Kreisfreie Stadt Gemeinde Landkreis Land		Insgesamt	Freistehendes Haus	Doppelhaus	Gereihtes Haus	Anderer Gebäudetyp
noch: Landkreis Sächsische Schweiz-Osterzgebirge						
Gohrisch	G	645	599	25	3	18
	W	1 013	943	37	6	27
Hartmannsdorf-Reichenau	G	361	300	26	6	29
	W	520	413	42	21	44
Heidenau, Stadt	G	2 025	1 240	322	426	37
	W	9 505	5 417	982	2 912	194
Hermisdorf/Erzgeb.	G	276	240	15	6	15
	W	441	364	34	19	24
Hohnstein, Stadt	G	1 059	898	61	30	70
	W	1 651	1 344	87	92	128
Klingenberg	G	1 913	1 452	214	66	181
	W	3 383	2 378	322	373	310
Königstein/Sächs. Schw., Stadt	G	640	483	87	46	24
	W	1 352	1 034	124	146	48
Kreischa	G	1 191	961	129	37	64
	W	2 113	1 559	241	119	194
Liebstadt, Stadt	G	423	324	26	13	60
	W	657	472	74	19	92
Lohmen	G	878	693	86	66	33
	W	1 502	985	164	298	55
Müglitztal	G	609	459	77	48	25
	W	991	758	106	72	55
Neustadt i. Sa., Stadt	G	2 828	1 989	336	394	109
	W	7 005	3 715	525	2 524	241
Pirna, Stadt	G	6 141	3 315	889	1 813	124
	W	21 227	7 154	2 094	11 659	320
Rabenau, Stadt	G	1 111	876	129	63	43
	W	2 123	1 729	175	147	72
Rathen, Kurort	G	140	131	-	3	6
	W	186	174	-	3	9
Rathmannsdorf	G	269	235	22	3	9
	W	516	457	34	12	13
Reinhardtsdorf-Schöna	G	467	390	57	3	17
	W	718	610	71	6	31
Rosenthal-Bielatal	G	554	514	19	6	15
	W	783	721	22	12	28
Schmiedeberg	G	1 141	853	175	68	45
	W	2 238	1 655	350	161	72
Sebnitz, Stadt	G	2 570	1 934	336	236	64
	W	5 774	3 863	557	1 205	149
Stadt Wehlen, Stadt	G	462	399	18	21	24
	W	797	671	34	53	39
Stolpen, Stadt	G	1 589	1 178	152	177	82
	W	2 637	1 982	201	328	126
Struppen	G	810	682	93	18	17
	W	1 196	1 009	117	35	35
Tharandt, Stadt	G	1 382	1 095	131	95	61
	W	2 449	1 993	168	173	115
Wilsdruff, Stadt	G	3 233	2 306	419	330	178
	W	6 390	4 198	654	1 100	438
<b>Zusammen</b>	<b>G</b>	<b>56 006</b>	<b>39 510</b>	<b>7 338</b>	<b>6 875</b>	<b>2 283</b>
	<b>W</b>	<b>128 001</b>	<b>75 222</b>	<b>13 300</b>	<b>33 972</b>	<b>5 507</b>

Noch: 6. Wohngebäude (G) und darin befindliche reine Wohnungen (W) am 9. Mai 2011 nach Gemeinden und Gebäudetyp

Kreisfreie Stadt Gemeinde Landkreis Land		Insgesamt	Freistehendes Haus	Doppelhaus	Gereichtes Haus	Anderer Gebäudetyp
<b>Landkreis Leipzig</b>						
Bad Lausick, Stadt	G	2 250	1 524	267	370	89
	W	4 098	2 247	397	1 328	126
Belgershain	G	995	795	91	72	37
	W	1 579	1 141	156	215	67
Bennewitz	G	1 598	1 254	209	71	64
	W	2 414	1 736	388	191	99
Böhlen, Stadt	G	1 287	594	337	343	13
	W	3 725	1 627	969	1 084	45
Borna, Stadt	G	3 668	1 853	662	1 095	58
	W	11 877	3 483	1 481	6 771	142
Borsdorf	G	1 939	1 316	284	302	37
	W	3 986	2 097	614	1 196	79
Brandis, Stadt	G	2 782	2 118	450	135	79
	W	4 583	3 109	837	461	176
Colditz, Stadt	G	2 549	1 823	342	274	110
	W	4 858	2 819	629	1 248	162
Deutzen	G	394	217	128	49	-
	W	1 049	711	217	118	3
Elstertrebnitz	G	474	408	30	24	12
	W	624	536	39	31	18
Espenhain	G	666	547	66	25	28
	W	1 281	906	110	223	42
Frohburg, Stadt	G	3 250	2 357	323	396	174
	W	5 007	3 284	447	985	291
Geithain, Stadt	G	1 316	813	79	367	57
	W	3 189	1 415	199	1 471	104
Grimma, Stadt	G	7 532	4 937	1 285	997	313
	W	15 021	7 898	2 117	4 414	592
Groitzsch, Stadt	G	2 066	1 359	310	308	89
	W	4 108	2 348	648	953	159
Großpösna	G	1 916	1 502	271	64	79
	W	2 343	1 789	305	146	103
Kitzscher, Stadt	G	1 262	493	103	563	103
	W	3 327	680	158	1 867	622
Kohren-Sahlis, Stadt	G	880	705	58	36	81
	W	1 258	976	62	100	120
Lossatal	G	2 057	1 685	167	39	166
	W	2 924	2 229	299	111	285
Machern	G	1 962	1 614	156	154	38
	W	3 116	2 162	337	559	58
Markkleeberg, Stadt	G	4 631	2 946	697	945	43
	W	12 385	5 938	1 379	4 883	185
Markranstädt, Stadt	G	4 031	2 019	965	906	141
	W	7 834	3 211	1 615	2 623	385
Narsdorf	G	503	389	22	26	66
	W	836	516	44	161	115
Naunhof, Stadt	G	2 370	1 633	393	269	75
	W	4 121	2 463	530	1 002	126
Neukieritzsch	G	1 266	791	268	171	36
	W	3 126	1 549	524	949	104
Otterwisch	G	457	345	65	24	23
	W	630	462	100	36	32

Noch: 6. Wohngebäude (G) und darin befindliche reine Wohnungen (W) am 9. Mai 2011 nach Gemeinden und Gebäudetyp

Kreisfreie Stadt Gemeinde Landkreis Land		Insgesamt	Freistehendes Haus	Doppelhaus	Gereichtes Haus	Anderer Gebäudetyp
noch: Landkreis Leipzig						
Parthenstein	G	1 250	951	213	34	52
	W	1 616	1 189	270	89	68
Pegau, Stadt	G	1 713	1 023	174	425	91
	W	3 308	1 694	298	1 188	128
Regis-Breitingen, Stadt	G	1 014	738	143	91	42
	W	2 175	1 472	346	194	163
Rötha, Stadt	G	971	584	210	156	21
	W	2 030	1 098	365	537	30
Thallwitz	G	1 181	968	110	47	56
	W	1 734	1 337	205	91	101
Trebsen/Mulde, Stadt	G	1 213	851	203	112	47
	W	1 917	1 207	313	329	68
Wurzen, Stadt	G	3 323	1 500	491	963	369
	W	9 918	2 684	973	4 312	1 949
Zwenkau, Stadt	G	2 240	1 588	313	267	72
	W	4 556	2 719	667	998	172
<b>Zusammen</b>	<b>G</b>	<b>67 006</b>	<b>44 240</b>	<b>9 885</b>	<b>10 120</b>	<b>2 761</b>
	<b>W</b>	<b>136 553</b>	<b>70 732</b>	<b>18 038</b>	<b>40 864</b>	<b>6 919</b>
Landkreis Nordsachsen						
Arzberg	G	744	593	100	30	21
	W	1 043	778	145	93	27
Bad Dübener, Stadt	G	2 028	1 401	310	238	79
	W	4 352	2 620	500	988	244
Beilrode	G	1 460	1 140	176	86	58
	W	2 172	1 548	334	207	83
Belgern-Schildau, Stadt	G	2 752	2 061	187	369	135
	W	3 862	2 643	325	714	180
Cavertitz	G	751	586	32	27	106
	W	1 049	788	47	58	156
Dahlen, Stadt	G	1 538	1 087	129	212	110
	W	2 214	1 447	222	420	125
Delitzsch, Stadt	G	4 882	2 665	840	1 199	178
	W	13 445	4 995	1 567	6 162	721
Doberschütz	G	1 474	1 252	88	52	82
	W	1 911	1 581	145	62	123
Dommitzsch, Stadt	G	880	527	114	183	56
	W	1 477	721	156	409	191
Dreiheide	G	738	668	30	9	31
	W	907	785	48	37	37
Eilenburg, Stadt	G	3 013	1 491	580	847	95
	W	9 228	2 876	1 251	4 635	466
Elsnig	G	518	391	64	30	33
	W	678	484	92	60	42
Jesewitz	G	1 048	820	101	83	44
	W	1 384	1 018	116	174	76
Krostitz	G	1 193	908	157	79	49
	W	1 793	1 289	217	181	106
Laußig	G	1 271	1 121	61	50	39
	W	2 001	1 705	80	142	74
Liebschützberg	G	1 054	842	85	33	94
	W	1 493	1 192	112	60	129

Noch: 6. Wohngebäude (G) und darin befindliche reine Wohnungen (W) am 9. Mai 2011 nach Gemeinden und Gebäudetyp

Kreisfreie Stadt Gemeinde Landkreis Land		Insgesamt	Freistehendes Haus	Doppelhaus	Gereihtes Haus	Anderer Gebäudetyp
noch: Landkreis Nordsachsen						
Löbnitz	G	681	608	34	18	21
	W	967	848	70	18	31
Mockrehna	G	1 647	1 339	123	32	153
	W	2 345	1 712	166	103	364
Mügeln, Stadt	G	1 883	1 249	285	273	76
	W	3 276	1 968	425	744	139
Naundorf	G	737	623	44	13	57
	W	1 117	921	53	51	92
Oschatz, Stadt	G	3 081	1 698	623	692	68
	W	8 290	3 272	1 139	3 658	221
Rackwitz	G	1 249	901	218	91	39
	W	2 735	1 928	276	388	143
Schkeuditz, Stadt	G	4 083	2 529	677	649	228
	W	9 489	3 896	969	3 182	1 442
Schönwölkau	G	827	633	97	52	45
	W	1 186	915	115	84	72
Taucha, Stadt	G	3 543	1 959	570	867	147
	W	7 890	2 905	1 212	3 128	645
Torgau, Stadt	G	3 741	2 202	466	682	391
	W	10 845	5 196	768	2 428	2 453
Trossin	G	553	441	54	15	43
	W	696	537	83	24	52
Wermsdorf	G	1 784	1 317	216	117	134
	W	2 657	1 953	248	200	256
Wiedemar	G	1 690	1 433	123	86	48
	W	2 568	2 069	217	197	85
Zschepplin	G	1 034	864	87	25	58
	W	1 477	1 185	139	76	77
<b>Zusammen</b>	<b>G</b>	<b>51 877</b>	<b>35 349</b>	<b>6 671</b>	<b>7 139</b>	<b>2 718</b>
	<b>W</b>	<b>104 547</b>	<b>55 775</b>	<b>11 237</b>	<b>28 683</b>	<b>8 852</b>
<b>Sachsen</b>	<b>G</b>	<b>800 822</b>	<b>507 214</b>	<b>109 276</b>	<b>151 788</b>	<b>32 544</b>
	<b>W</b>	<b>2 238 018</b>	<b>965 404</b>	<b>223 008</b>	<b>907 971</b>	<b>141 635</b>

## 7. Wohngebäude (G) und darin befindliche reine Wohnungen (W) am 9. Mai 2011 nach Gemeinden und Heizungsart

Kreisfreie Stadt Gemeinde Landkreis Land		Insgesamt	Darunter					Einzel- oder Mehrraum- öfen
			Sammelheizung					
			zusammen	Fern- heizung	Block- heizung	Zentral- heizung	Etagen- heizung	
<b>Kreisfreie Städte</b>								
Chemnitz, Stadt	G	31 170	29 300	5 405	724	20 946	2 225	1 551
	W	150 063	142 698	61 532	3 507	71 966	5 693	4 772
Dresden, Stadt	G	55 320	53 139	11 138	1 158	36 964	3 879	1 991
	W	283 633	277 596	127 188	6 569	133 806	10 033	5 313
Leipzig, Stadt	G	57 786	55 580	11 230	2 061	37 699	4 590	1 546
	W	316 915	307 561	119 854	12 075	161 858	13 774	4 878
<b>Erzgebirgskreis</b>								
Amtsberg	G	1 053	964	17	13	850	84	83
	W	1 873	1 738	42	19	1 539	138	126
Annaberg-Buchholz, Stadt	G	3 472	3 236	287	28	2 334	587	218
	W	12 119	11 544	2 829	136	6 328	2 251	527
Aue, Stadt	G	2 453	2 265	290	173	1 559	243	160
	W	10 009	9 498	2 500	1 400	4 942	656	414
Auerbach	G	634	565	6	-	476	83	66
	W	1 429	1 300	18	3	1 030	249	123
Bad Schlema	G	1 060	992	61	18	801	112	65
	W	2 672	2 569	256	33	2 088	192	100
Bärenstein	G	591	547	12	9	442	84	41
	W	1 357	1 267	15	19	935	298	84
Bockau	G	696	614	21	7	540	46	79
	W	1 182	1 052	39	13	919	81	127
Börnichen/Erzgeb.	G	280	244	3	6	226	9	33
	W	454	397	3	9	376	9	54
Borstendorf	G	389	352	12	3	292	45	37
	W	731	642	27	6	548	61	80
Breitenbrunn/Erzgeb.	G	1 366	1 228	17	31	1 128	52	132
	W	2 965	2 744	26	182	2 454	82	212
Burkhardtsdorf	G	1 638	1 513	25	9	1 288	191	113
	W	3 233	3 021	51	22	2 483	465	200
Crottendorf	G	1 086	967	9	12	854	92	116
	W	2 029	1 811	22	47	1 562	180	206
Deutschneudorf	G	329	272	-	-	235	37	57
	W	549	474	-	-	419	55	72
Drebach	G	1 361	1 239	3	9	1 144	83	119
	W	2 662	2 407	12	17	2 192	186	249
Ehrenfriedersdorf, Stadt	G	983	923	76	12	677	158	57
	W	2 674	2 523	752	45	1 309	417	145
Eibenstock, Stadt	G	1 796	1 378	12	50	1 191	125	405
	W	4 044	3 251	37	357	2 511	346	767
Elterlein, Stadt	G	770	671	4	12	578	77	95
	W	1 426	1 266	8	12	1 012	234	153
Gelenau/Erzgeb.	G	961	896	9	6	755	126	61
	W	2 332	2 101	12	12	1 646	431	227
Geyer, Stadt	G	887	803	70	12	610	111	78
	W	2 002	1 864	382	25	1 202	255	129
Gornau/Erzgeb.	G	1 015	897	9	21	792	75	111
	W	1 739	1 561	15	90	1 307	149	167
Gornsdorf	G	517	483	6	15	420	42	31
	W	1 134	1 081	51	21	935	74	50

Noch: 7. Wohngebäude (G) und darin befindliche reine Wohnungen (W) am 9. Mai 2011 nach Gemeinden und Heizungsart

Kreisfreie Stadt Gemeinde Landkreis Land		Insgesamt	Darunter					Einzel- oder Mehrraum- öfen
			Sammelheizung					
			zusammen	Fern- heizung	Block- heizung	Zentral- heizung	Etagen- heizung	
noch: Erzgebirgskreis								
Großolbersdorf	G	789	703	62	10	612	19	83
	W	1 389	1 244	70	13	1 121	40	139
Großrückerswalde	G	884	810	15	9	723	63	71
	W	1 658	1 555	22	18	1 298	217	100
Grünhain-Beierfeld, Stadt	G	1 468	1 326	27	12	1 181	106	118
	W	3 114	2 732	69	42	2 335	286	184
Grünhainichen	G	615	537	-	3	485	49	75
	W	1 142	981	-	6	824	151	139
Heidersdorf	G	232	181	3	7	159	12	48
	W	400	330	9	32	269	20	67
Hohndorf	G	886	818	22	15	684	97	62
	W	2 017	1 885	49	45	1 543	248	123
Jahnsdorf/Erzgeb.	G	1 500	1 425	25	28	1 246	126	75
	W	2 558	2 433	43	31	2 176	183	125
Johanngeorgenstadt, Stadt	G	931	838	64	12	723	39	93
	W	2 938	2 761	578	48	2 084	51	174
Jöhstadt, Stadt	G	823	650	6	9	556	79	170
	W	1 465	1 175	16	12	993	154	284
Königswalde	G	594	525	9	3	467	46	66
	W	973	878	16	12	744	106	92
Lauter-Bernsbach, Stadt	G	2 206	2 045	39	15	1 824	167	155
	W	4 430	4 157	69	28	3 723	337	267
Lengefeld, Stadt	G	1 122	925	16	12	774	123	191
	W	2 115	1 842	38	21	1 350	433	256
Lößnitz, Stadt	G	1 812	1 655	197	62	1 250	146	145
	W	5 251	4 984	2 152	322	2 262	248	245
Lugau/Erzgeb., Stadt	G	1 811	1 693	73	33	1 450	137	96
	W	4 653	4 342	380	183	3 515	264	232
Marienberg, Stadt	G	4 217	3 793	211	65	3 012	505	396
	W	9 057	8 422	1 801	162	5 294	1 165	601
Mildenaу	G	931	837	18	12	752	55	88
	W	1 562	1 428	39	16	1 250	123	128
Neukirchen/Erzgeb.	G	1 710	1 627	73	16	1 382	156	79
	W	3 610	3 421	206	39	2 878	298	173
Niederdorf	G	329	312	-	3	277	32	17
	W	624	600	3	31	497	69	24
Niederwürschnitz	G	668	618	12	6	539	61	41
	W	1 408	1 324	18	12	1 152	142	63
Oberwiesenthal, Kurort, Stadt	G	565	523	39	3	437	44	42
	W	1 467	1 421	249	32	1 023	117	46
Oelsnitz/Erzgeb., Stadt	G	2 711	2 446	89	71	1 978	308	240
	W	6 417	5 653	304	310	4 405	634	707
Olbernhau, Stadt	G	2 064	1 823	61	34	1 406	322	223
	W	5 271	4 724	184	188	3 397	955	526
Pfaffroda	G	803	646	12	9	557	68	150
	W	1 194	966	12	9	855	90	209
Pockau	G	985	811	9	9	681	112	165
	W	1 923	1 603	18	9	1 245	331	311
Raschau-Markersbach	G	1 142	1 043	12	7	948	76	96
	W	2 677	2 519	24	13	2 327	155	152



Noch: 7. Wohngebäude (G) und darin befindliche reine Wohnungen (W) am 9. Mai 2011 nach Gemeinden und Heizungsart

Kreisfreie Stadt Gemeinde Landkreis Land		Insgesamt	Darunter					Einzel- oder Mehrraum- öfen
			Sammelheizung					
			zusammen	Fern- heizung	Block- heizung	Zentral- heizung	Etagen- heizung	
noch: Erzgebirgskreis								
Scheibenberg, Stadt	G	526	483	7	6	421	49	40
	W	1 058	965	40	13	797	115	87
Schlettau, Stadt	G	603	540	12	9	452	67	57
	W	1 214	1 095	22	12	855	206	110
Schneeberg, Stadt	G	2 675	2 527	478	25	1 783	241	139
	W	8 507	8 228	4 154	35	3 576	463	270
Schönheide	G	1 105	905	35	3	813	54	191
	W	2 524	2 167	93	30	1 930	114	341
Schwarzenberg/Erzgeb., Stadt	G	3 059	2 833	222	138	2 285	188	220
	W	9 932	9 354	2 141	1 313	5 450	450	486
Sehmatal	G	1 636	1 508	9	15	1 283	201	125
	W	3 336	3 117	13	24	2 418	662	216
Seiffen/Erzgeb., Kurort	G	696	604	-	3	568	33	89
	W	1 102	992	3	3	938	48	107
Stollberg/Erzgeb., Stadt	G	2 261	2 062	250	18	1 608	186	187
	W	6 198	5 596	1 731	24	3 448	393	567
Stützengrün	G	980	815	14	19	739	43	159
	W	1 671	1 375	17	61	1 225	72	287
Tannenberg	G	311	280	6	3	255	16	31
	W	506	457	9	9	401	38	49
Thalheim/Erzgeb., Stadt	G	1 201	1 126	49	49	971	57	69
	W	3 596	3 405	403	433	2 465	104	178
Thermalbad Wiesenbad	G	917	805	15	6	722	62	105
	W	1 692	1 481	18	9	1 338	116	200
Thum, Stadt	G	1 336	1 230	7	9	1 037	177	102
	W	2 651	2 460	13	9	1 981	457	184
Wolkenstein, Stadt	G	939	842	15	9	743	75	91
	W	1 990	1 751	102	13	1 455	181	201
Zschopau, Stadt	G	1 886	1 744	145	164	1 282	153	133
	W	5 649	5 359	1 495	1 105	2 461	298	259
Zschorlau	G	1 395	1 257	40	15	1 106	96	129
	W	2 565	2 343	144	59	1 976	164	213
Zwönitz, Stadt	G	2 640	2 400	345	18	1 871	166	225
	W	6 072	5 690	2 060	28	3 300	302	361
<b>Zusammen</b>	<b>G</b>	<b>79 301</b>	<b>71 620</b>	<b>3 692</b>	<b>1 420</b>	<b>59 234</b>	<b>7 274</b>	<b>7 234</b>
	<b>W</b>	<b>188 191</b>	<b>173 326</b>	<b>25 924</b>	<b>7 282</b>	<b>122 311</b>	<b>17 809</b>	<b>13 695</b>
<b>Landkreis Mittelsachsen</b>								
Altmittweida	G	612	544	15	3	464	62	62
	W	987	892	21	6	757	108	86
Augustusburg, Stadt	G	1 254	1 137	22	14	964	137	99
	W	2 476	2 237	47	20	1 896	274	172
Bobritzsch-Hilbersdorf	G	1 614	1 422	52	18	1 141	211	176
	W	2 781	2 516	156	64	1 930	366	246
Brand-Erbisdorf, Stadt	G	1 937	1 721	128	209	1 127	257	207
	W	5 616	5 251	1 122	1 556	2 102	471	341
Burgstädt, Stadt	G	2 630	2 422	33	18	2 022	349	181
	W	6 185	5 805	69	33	4 881	822	341
Claußnitz	G	939	835	6	3	732	94	98
	W	1 641	1 487	9	6	1 293	179	148

Noch: 7. Wohngebäude (G) und darin befindliche reine Wohnungen (W) am 9. Mai 2011 nach Gemeinden und Heizungsart

Kreisfreie Stadt Gemeinde Landkreis Land		Insgesamt	Darunter					Einzel- oder Mehrraum- öfen
			Sammelheizung					
			zusammen	Fern- heizung	Block- heizung	Zentral- heizung	Etagen- heizung	
noch: Landkreis Mittelsachsen								
Döbeln, Stadt	G	3 939	3 616	292	82	2 897	345	311
	W	12 932	12 171	2 283	409	8 609	870	738
Dorfchemnitz	G	489	397	3	4	319	71	83
	W	727	606	3	4	516	83	112
Eppendorf	G	1 090	952	7	7	807	131	132
	W	2 080	1 821	13	7	1 479	322	253
Erlau	G	1 075	898	3	16	799	80	164
	W	1 513	1 289	6	25	1 161	97	211
Flöha, Stadt	G	1 939	1 802	94	24	1 478	206	134
	W	6 563	6 175	1 121	58	4 505	491	381
Frankenberg/Sa., Stadt	G	2 965	2 626	158	49	2 045	374	318
	W	8 721	7 815	1 421	131	4 901	1 362	801
Frauenstein, Stadt	G	892	720	-	30	610	80	169
	W	1 453	1 190	3	105	977	105	256
Freiberg, Stadt	G	5 809	5 355	1 035	209	3 478	633	438
	W	23 460	21 508	10 080	600	9 051	1 777	1 921
Geringswalde, Stadt	G	1 270	1 068	24	12	891	141	181
	W	2 519	2 109	47	28	1 754	280	363
Großhartmannsdorf	G	796	661	22	9	535	95	132
	W	1 204	1 024	31	12	856	125	171
Großschirma, Stadt	G	1 780	1 457	16	25	1 203	213	302
	W	2 767	2 304	19	31	1 878	376	439
Großweitzschen	G	844	681	9	12	622	38	154
	W	1 478	1 246	36	25	1 135	50	214
Hainichen, Stadt	G	2 214	1 904	108	20	1 498	278	286
	W	4 876	4 350	830	24	2 811	685	475
Halsbrücke	G	1 533	1 300	12	45	1 098	145	221
	W	2 548	2 230	32	119	1 898	181	303
Hartha, Stadt	G	1 894	1 595	88	32	1 198	277	281
	W	4 331	3 820	619	32	2 516	653	473
Hartmannsdorf	G	1 039	985	63	24	802	96	47
	W	2 358	2 234	67	81	1 845	241	111
Königsfeld	G	487	382	-	3	346	33	99
	W	664	541	-	9	496	36	117
Königshain-Wiederau	G	875	685	-	21	601	63	178
	W	1 272	988	10	47	855	76	272
Kriebstein	G	745	626	14	4	535	73	110
	W	1 124	990	14	4	892	80	128
Leisnig, Stadt	G	2 519	2 050	33	21	1 714	282	434
	W	4 785	4 036	51	39	3 410	536	708
Leubsdorf	G	936	827	9	15	734	69	103
	W	1 801	1 608	13	47	1 428	120	184
Lichtenau	G	2 420	2 197	39	52	1 922	184	211
	W	3 555	3 253	39	158	2 788	268	290
Lichtenberg/Erzgeb.	G	691	594	9	3	518	64	94
	W	1 223	1 060	12	6	943	99	154
Lunzenau, Stadt	G	1 365	1 111	15	13	964	119	235
	W	2 466	2 027	29	17	1 807	174	414
Mittweida, Stadt	G	3 031	2 769	207	21	2 211	330	233
	W	8 997	8 501	1 520	39	6 185	757	445

Noch: 7. Wohngebäude (G) und darin befindliche reine Wohnungen (W) am 9. Mai 2011 nach Gemeinden und Heizungsart

Kreisfreie Stadt Gemeinde Landkreis Land		Insgesamt	Darunter					
			Sammelheizung					Einzel- oder Mehrraum- öfen
			zusammen	Fern- heizung	Block- heizung	Zentral- heizung	Etagen- heizung	
noch: Landkreis Mittelsachsen								
Mochau	G	825	633	12	7	550	64	180
	W	1 103	861	12	10	763	76	227
Mühlau	G	658	618	6	6	548	58	37
	W	1 074	1 012	9	6	877	120	56
Mulda/Sa.	G	681	581	6	6	485	84	91
	W	1 234	1 114	6	9	953	146	111
Neuhausen/Erzgeb.	G	815	679	11	6	603	59	132
	W	1 434	1 251	86	9	1 072	84	179
Niederwiesa	G	1 388	1 287	17	15	1 133	122	92
	W	2 460	2 255	27	28	1 969	231	196
Oberschöna	G	1 077	920	3	12	809	96	151
	W	1 545	1 326	3	15	1 180	128	213
Oederan, Stadt	G	2 134	1 820	80	23	1 466	251	296
	W	4 455	3 804	594	41	2 676	493	618
Ostrau	G	1 184	908	18	6	818	66	252
	W	1 893	1 493	24	19	1 346	104	327
Penig, Stadt	G	2 436	2 193	31	31	1 920	211	228
	W	5 101	4 678	40	47	4 162	429	396
Rechenberg-Bienenmühle	G	640	519	-	6	473	40	118
	W	1 105	929	-	6	867	56	173
Reinsberg	G	961	768	-	15	655	98	181
	W	1 407	1 125	3	19	978	125	249
Rochlitz, Stadt	G	1 267	1 120	234	27	703	156	135
	W	3 496	3 270	1 644	108	1 127	391	211
Rossau	G	1 051	912	10	19	786	97	127
	W	1 739	1 556	16	25	1 314	201	168
Roßwein, Stadt	G	2 077	1 756	79	33	1 293	351	283
	W	4 425	3 904	393	58	2 409	1 044	448
Sayda, Stadt	G	498	439	45	9	349	36	59
	W	881	803	211	18	518	56	78
Seelitz	G	628	470	-	3	429	38	155
	W	858	665	-	6	606	53	190
Striegistal	G	1 543	1 201	21	30	1 020	130	318
	W	2 290	1 793	30	37	1 533	193	464
Taura	G	725	661	9	-	571	81	61
	W	1 271	1 161	9	-	976	176	104
Waldheim, Stadt	G	2 045	1 797	33	32	1 413	319	233
	W	5 072	4 509	73	108	3 431	897	537
Wechselburg	G	615	516	9	6	425	76	93
	W	979	849	16	9	690	134	115
Weißenborn/Erzgeb.	G	608	562	16	28	445	73	40
	W	1 283	1 206	35	151	895	125	68
Zettlitz	G	271	221	7	6	187	21	46
	W	392	336	16	6	253	61	52
Zschaitz-Ottewig	G	464	395	7	9	341	38	66
	W	675	550	7	9	484	50	107
<b>Zusammen</b>	<b>G</b>	<b>76 214</b>	<b>66 315</b>	<b>3 170</b>	<b>1 353</b>	<b>53 697</b>	<b>8 095</b>	<b>9 247</b>
	<b>W</b>	<b>171 275</b>	<b>153 534</b>	<b>22 977</b>	<b>4 486</b>	<b>108 634</b>	<b>17 437</b>	<b>16 555</b>

Noch: 7. Wohngebäude (G) und darin befindliche reine Wohnungen (W) am 9. Mai 2011 nach Gemeinden und Heizungsart

Kreisfreie Stadt Gemeinde Landkreis Land		Insgesamt	Darunter					Einzel- oder Mehrraum- öfen
			Sammelheizung					
			zusammen	Fern- heizung	Block- heizung	Zentral- heizung	Etagen- heizung	
<b>Vogtlandkreis</b>								
Adorf/Vogtl., Stadt	G	1 454	1 214	18	38	956	202	225
	W	3 058	2 712	42	365	1 856	449	324
Auerbach/Vogtl., Stadt	G	4 061	3 789	334	27	3 043	385	255
	W	10 923	10 488	3 042	46	6 265	1 135	412
Bad Brambach	G	755	595	13	17	519	46	153
	W	1 076	887	16	80	730	61	185
Bad Elster, Stadt	G	957	838	126	9	655	48	104
	W	2 290	2 141	983	13	1 076	69	134
Bergen	G	357	277	3	6	246	22	74
	W	550	429	3	12	383	31	115
Bösenbrunn	G	421	286	-	6	258	22	132
	W	565	408	-	9	377	22	154
Eichigt	G	475	355	6	6	317	26	114
	W	616	484	35	9	408	32	129
Ellefeld	G	746	684	40	9	555	80	53
	W	1 540	1 442	251	12	1 018	161	80
Elsterberg, Stadt	G	1 119	990	15	9	908	58	123
	W	2 495	2 287	48	15	2 115	109	199
Erlbach	G	588	484	7	6	427	44	98
	W	858	717	7	12	625	73	135
Falkenstein/Vogtl., Stadt	G	2 100	1 845	50	18	1 537	240	248
	W	5 241	4 748	190	33	3 892	633	477
Grünbach, Höhenluftkurort	G	556	480	16	3	410	51	70
	W	821	730	25	6	630	69	85
Heinsdorfergrund	G	664	602	9	6	554	33	62
	W	1 008	925	15	6	853	51	83
Klingenthal, Stadt	G	2 603	2 125	173	9	1 716	227	466
	W	5 490	4 766	1 358	16	2 995	397	712
Lengenfeld, Stadt	G	2 110	1 810	46	23	1 490	251	276
	W	3 926	3 477	281	89	2 638	469	416
Limbach	G	508	424	6	-	382	36	81
	W	722	604	6	4	543	51	112
Markneukirchen, Stadt	G	1 670	1 468	107	11	1 164	186	189
	W	3 515	3 222	724	17	2 058	423	268
Mühlental	G	495	361	9	3	329	20	128
	W	642	490	9	3	449	29	143
Muldenhammer	G	1 048	805	13	36	688	68	234
	W	1 761	1 411	105	166	1 045	95	328
Mylau, Stadt	G	802	677	25	6	573	73	119
	W	1 770	1 497	77	6	1 241	173	255
Netzschkau, Stadt	G	1 175	1 047	15	7	874	151	119
	W	2 359	2 114	30	16	1 763	305	230
Neuensalz	G	732	600	6	13	546	35	126
	W	1 086	912	9	13	848	42	168
Neumark	G	906	800	11	10	724	55	100
	W	1 610	1 453	14	25	1 320	94	142
Neustadt/Vogtl.	G	332	252	-	-	229	23	77
	W	512	401	-	-	360	41	108
Oelsnitz/Vogtl., Stadt	G	2 648	2 314	78	91	1 776	369	322
	W	6 188	5 647	666	626	3 613	742	517

Noch: 7. Wohngebäude (G) und darin befindliche reine Wohnungen (W) am 9. Mai 2011 nach Gemeinden und Heizungsart

Kreisfreie Stadt Gemeinde Landkreis Land		Insgesamt	Darunter					Einzel- oder Mehrraum- öfen
			Sammelheizung					
			zusammen	Fern- heizung	Block- heizung	Zentral- heizung	Etagen- heizung	
noch: Vogtlandkreis								
Pausa-Mühltruff, Stadt	G	1 681	1 439	16	20	1 318	85	227
	W	2 745	2 394	25	38	2 200	131	330
Plauen, Stadt	G	10 658	9 901	1 574	164	7 387	776	700
	W	40 931	39 393	15 259	701	21 593	1 840	1 350
Pöhl	G	756	607	28	6	528	45	145
	W	1 356	1 174	201	9	890	74	178
Reichenbach im Vogtland, Stadt	G	3 929	3 536	276	21	2 899	340	322
	W	12 458	11 255	3 045	36	7 388	786	762
Reuth	G	334	261	-	3	236	22	73
	W	453	361	-	3	333	25	92
Rodewisch, Stadt	G	1 735	1 531	77	13	1 261	180	198
	W	3 805	3 451	560	28	2 438	425	344
Rosenbach/Vogtl.	G	1 346	1 147	13	13	1 045	76	187
	W	2 225	1 967	32	33	1 802	100	246
Schöneck/Vogtl., Stadt	G	903	764	40	12	626	86	136
	W	1 860	1 658	396	19	1 092	151	199
Steinberg	G	797	718	18	9	644	47	72
	W	1 389	1 274	36	15	1 148	75	105
Theuma	G	352	307	29	9	251	18	45
	W	497	442	53	12	356	21	55
Tirpersdorf	G	515	405	-	-	383	22	104
	W	696	553	3	3	519	28	137
Treuen, Stadt	G	2 188	1 868	30	17	1 626	195	302
	W	4 293	3 759	62	39	3 200	458	498
Triebel/Vogtl.	G	462	348	-	6	312	30	108
	W	657	521	-	6	479	36	130
Weischlitz	G	1 603	1 290	70	21	1 088	111	301
	W	2 619	2 216	461	30	1 575	150	387
Werda	G	521	440	6	3	401	30	75
	W	750	654	9	3	603	39	87
<b>Zusammen</b>	<b>G</b>	<b>57 062</b>	<b>49 684</b>	<b>3 303</b>	<b>686</b>	<b>40 881</b>	<b>4 814</b>	<b>6 943</b>
	<b>W</b>	<b>137 356</b>	<b>125 464</b>	<b>28 078</b>	<b>2 574</b>	<b>84 717</b>	<b>10 095</b>	<b>10 811</b>
<b>Landkreis Zwickau</b>								
Bernsdorf	G	717	661	16	6	594	45	53
	W	1 122	1 056	13	15	949	79	63
Callenberg	G	1 575	1 374	12	28	1 262	72	186
	W	2 445	2 188	28	132	1 933	95	242
Crimmitschau, Stadt	G	4 510	3 940	423	43	3 058	416	539
	W	12 045	10 817	3 470	111	6 254	982	1 182
Crinitzberg	G	538	479	12	6	428	33	59
	W	923	843	22	15	747	59	80
Dennheritz	G	434	373	7	6	340	20	58
	W	658	560	13	9	506	32	95
Fraureuth	G	1 321	1 175	18	13	1 045	99	130
	W	2 802	2 553	21	19	2 299	214	226
Gersdorf	G	1 057	986	22	24	864	76	65
	W	2 176	2 026	40	81	1 777	128	137
Glauchau, Stadt	G	5 213	4 770	179	70	4 030	491	401
	W	13 575	12 539	1 192	330	9 908	1 109	951
Hartenstein, Stadt	G	1 187	1 059	6	39	953	61	116
	W	2 252	2 057	10	180	1 773	94	177

Noch: 7. Wohngebäude (G) und darin befindliche reine Wohnungen (W) am 9. Mai 2011 nach Gemeinden und Heizungsart

Kreisfreie Stadt Gemeinde Landkreis Land		Insgesamt	Darunter					Einzel- oder Mehrraum- öfen
			Sammelheizung					
			zusammen	Fern- heizung	Block- heizung	Zentral- heizung	Etagen- heizung	
noch: Landkreis Zwickau								
Hartmannsdorf b. Kirchberg	G	354	317	-	-	295	22	34
	W	590	549	3	6	509	31	38
Hirschfeld	G	353	309	-	9	279	21	44
	W	553	485	-	12	446	27	65
Hohenstein-Ernstthal, Stadt	G	2 954	2 783	333	37	2 203	210	159
	W	8 362	8 064	2 760	57	4 836	411	286
Kirchberg, Stadt	G	1 997	1 786	75	46	1 525	140	192
	W	4 446	4 161	751	332	2 846	232	257
Langenbernsdorf	G	1 193	1 016	3	7	967	39	171
	W	1 643	1 441	3	11	1 361	66	193
Langenweißbach	G	738	642	12	19	570	41	96
	W	1 315	1 176	12	58	1 030	76	136
Lichtenstein/Sa., Stadt	G	2 512	2 345	271	25	1 870	179	155
	W	6 777	6 482	2 204	77	3 847	354	279
Lichtentanne	G	1 742	1 609	25	28	1 432	124	126
	W	3 296	3 095	41	174	2 577	303	191
Limbach-Oberfrohna, Stadt	G	5 063	4 640	254	108	3 762	516	395
	W	13 818	12 629	1 848	726	8 784	1 271	1 139
Meerane, Stadt	G	3 407	3 164	251	27	2 582	304	215
	W	9 191	8 752	2 157	33	5 944	618	386
Mülsen	G	3 061	2 863	103	72	2 447	241	186
	W	5 927	5 624	529	365	4 314	416	279
Neukirchen/Pleiße	G	1 040	964	33	12	863	56	70
	W	2 150	2 029	42	34	1 833	120	112
Niederfrohna	G	734	677	16	9	562	90	57
	W	1 157	1 085	31	16	887	151	72
Oberlungwitz, Stadt	G	1 431	1 362	185	21	1 057	99	66
	W	3 200	3 093	1 000	46	1 886	161	104
Oberwiera	G	350	286	-	6	267	13	58
	W	496	417	18	9	374	16	73
Reinsdorf	G	1 878	1 763	49	24	1 571	119	106
	W	4 107	3 902	323	42	3 321	216	172
Remse	G	524	467	-	6	448	13	54
	W	929	856	-	6	831	19	67
Schönberg	G	285	250	3	9	232	6	35
	W	411	364	3	12	337	12	47
St. Egidien	G	838	781	6	10	698	67	51
	W	1 759	1 673	10	13	1 453	197	77
Waldenburg, Stadt	G	1 236	1 055	15	12	953	75	165
	W	2 150	1 901	23	18	1 655	205	199
Werdau, Stadt	G	4 801	4 447	471	87	3 523	366	335
	W	13 088	12 329	2 982	294	8 155	898	697
Wildenfels, Stadt	G	1 059	917	15	6	844	52	132
	W	1 886	1 663	25	6	1 519	113	213
Wilkau-Haßlau, Stadt	G	1 974	1 838	112	149	1 464	113	124
	W	6 420	6 125	981	1 101	3 817	226	274
Zwickau, Stadt	G	14 033	13 450	1 807	615	10 019	1 009	513
	W	55 053	54 008	17 279	4 255	29 773	2 701	905
<b>Zusammen</b>	<b>G</b>	<b>70 109</b>	<b>64 548</b>	<b>4 734</b>	<b>1 579</b>	<b>53 007</b>	<b>5 228</b>	<b>5 146</b>
	<b>W</b>	<b>186 722</b>	<b>176 542</b>	<b>37 834</b>	<b>8 595</b>	<b>118 481</b>	<b>11 632</b>	<b>9 414</b>

Noch: 7. Wohngebäude (G) und darin befindliche reine Wohnungen (W) am 9. Mai 2011 nach Gemeinden und Heizungsart

Kreisfreie Stadt Gemeinde Landkreis Land		Insgesamt	Darunter					Einzel- oder Mehrraum- öfen
			Sammelheizung					
			zusammen	Fern- heizung	Block- heizung	Zentral- heizung	Etagen- heizung	
<b>Landkreis Bautzen</b>								
Arnsdorf	G	1 179	1 034	15	27	918	74	142
	W	2 168	1 938	18	44	1 773	103	224
Bautzen, Stadt	G	5 917	5 494	840	216	3 820	618	393
	W	21 914	21 054	8 014	1 449	9 653	1 938	767
Bernsdorf, Stadt	G	1 929	1 625	83	28	1 326	188	283
	W	3 596	3 036	477	38	2 200	321	477
Bischofswerda, Stadt	G	2 261	2 012	204	76	1 571	161	224
	W	5 973	5 516	1 427	434	3 268	387	405
Brettnig-Hauswalde	G	895	728	18	6	618	86	157
	W	1 413	1 161	24	9	991	137	222
Burkau	G	867	662	13	3	596	50	198
	W	1 186	913	13	3	841	56	263
Crostwitz	G	301	267	7	3	248	9	34
	W	348	308	7	3	289	9	40
Cunewalde	G	1 388	919	65	12	783	59	457
	W	2 494	1 798	605	12	1 101	80	678
Demitz-Thumitz	G	825	673	6	7	590	70	149
	W	1 425	1 186	15	7	1 045	119	236
Doberschau-Gaußig	G	1 233	977	7	22	882	66	244
	W	1 918	1 612	10	25	1 496	81	288
Elsterheide	G	1 146	1 025	42	16	816	151	113
	W	1 536	1 389	52	25	1 104	208	136
Elstra, Stadt	G	859	690	28	6	598	58	160
	W	1 311	1 105	83	9	931	82	197
Frankenthal	G	308	239	6	6	202	25	66
	W	426	331	6	6	288	31	92
Göda	G	1 030	812	6	12	735	59	191
	W	1 432	1 188	6	18	1 085	79	217
Großdubrau	G	1 314	1 075	28	18	961	68	230
	W	1 926	1 633	180	24	1 343	86	284
Großharthau	G	866	716	18	13	635	50	132
	W	1 251	1 047	22	20	940	65	183
Großnaundorf	G	325	258	-	3	234	21	64
	W	464	375	-	6	344	25	86
Großpostwitz/O.L.	G	810	710	9	9	628	64	94
	W	1 406	1 271	12	15	1 106	138	122
Großröhrsdorf, Stadt	G	1 599	1 384	24	15	1 208	137	203
	W	3 292	2 944	37	36	2 545	326	324
Haselbachtal	G	1 241	961	4	15	900	42	274
	W	1 853	1 485	4	28	1 396	57	362
Hochkirch	G	799	612	6	6	555	45	172
	W	1 043	811	6	6	745	54	214
Hoyerswerda, Stadt	G	4 839	4 607	1 423	141	2 550	493	220
	W	20 831	20 502	14 223	421	5 052	806	317
Kamenz, Stadt	G	2 932	2 621	507	34	1 854	226	294
	W	8 108	7 608	3 666	89	3 357	496	453
Königsbrück, Stadt	G	1 149	915	9	29	818	59	213
	W	2 276	1 896	35	212	1 572	77	293
Königswartha	G	952	769	122	9	569	69	174
	W	1 923	1 700	869	9	741	81	208

Noch: 7. Wohngebäude (G) und darin befindliche reine Wohnungen (W) am 9. Mai 2011 nach Gemeinden und Heizungsart

Kreisfreie Stadt Gemeinde Landkreis Land		Insgesamt	Darunter					Einzel- oder Mehrraum- öfen
			Sammelheizung					
			zusammen	Fern- heizung	Block- heizung	Zentral- heizung	Etagen- heizung	
noch: Landkreis Bautzen								
Kubschütz	G	904	667	4	10	580	73	219
	W	1 193	911	4	10	815	82	264
Laußnitz	G	622	487	9	9	440	29	129
	W	847	668	9	12	609	38	173
Lauta, Stadt	G	2 663	2 398	285	30	1 872	211	259
	W	4 782	4 478	1 211	42	2 952	273	298
Lichtenberg	G	468	415	15	6	364	30	53
	W	767	689	24	22	597	46	78
Lohsa	G	1 733	1 486	42	26	1 280	138	241
	W	2 623	2 320	56	50	2 050	164	297
Malschwitz	G	1 628	1 262	21	34	1 109	98	354
	W	2 190	1 704	24	53	1 505	122	474
Nebelschütz	G	335	304	12	3	271	18	28
	W	423	389	12	3	350	24	31
Neschwitz	G	824	623	6	15	550	52	192
	W	1 072	835	6	21	711	97	228
Neukirch	G	541	407	-	3	379	25	122
	W	778	606	3	3	569	31	160
Neukirch/Lausitz	G	1 449	1 192	19	6	1 025	142	239
	W	2 426	2 077	19	9	1 765	284	330
Obergurig	G	678	564	3	12	505	44	114
	W	956	805	9	12	724	60	148
Ohorn	G	697	594	6	6	512	70	103
	W	1 072	940	12	15	824	89	132
Oßling	G	733	641	28	9	544	60	89
	W	996	884	79	9	724	72	103
Ottendorf-Okrilla	G	2 866	2 633	106	69	2 234	224	206
	W	4 613	4 301	367	329	3 271	334	255
Panschwitz-Kuckau	G	547	468	6	4	446	12	73
	W	793	713	16	10	650	37	74
Pulsnitz, Stadt	G	1 878	1 593	176	22	1 265	130	270
	W	3 706	3 240	818	26	2 152	244	454
Puschwitz	G	261	192	6	3	161	22	63
	W	448	366	6	3	332	25	76
Räckelwitz	G	310	279	12	6	244	17	31
	W	366	332	18	6	281	27	34
Radeberg, Stadt	G	3 616	3 343	338	33	2 640	332	255
	W	9 425	8 820	1 953	96	6 162	609	546
Radibor	G	1 086	864	38	18	758	50	206
	W	1 420	1 137	74	21	989	53	264
Ralbitz-Rosenthal	G	473	424	9	3	391	21	46
	W	576	521	9	6	482	24	52
Rammenau	G	454	367	4	15	323	25	83
	W	599	495	4	21	439	31	100
Schirgiswalde-Kirschau, Stadt	G	1 960	1 595	19	18	1 334	224	350
	W	3 168	2 685	25	31	2 106	523	468
Schmölln-Putzkau	G	1 097	837	13	15	754	55	244
	W	1 537	1 184	19	18	1 052	95	313
Schönteichen	G	676	548	3	9	514	22	122
	W	971	821	3	12	778	28	141



Noch: 7. Wohngebäude (G) und darin befindliche reine Wohnungen (W) am 9. Mai 2011 nach Gemeinden und Heizungsart

Kreisfreie Stadt Gemeinde Landkreis Land		Insgesamt	Darunter					Einzel- oder Mehrraum- öfen
			Sammelheizung					
			zusammen	Fern- heizung	Block- heizung	Zentral- heizung	Etagen- heizung	
noch: Landkreis Bautzen								
Schwepnitz	G	765	658	42	10	563	43	104
	W	1 228	1 099	235	13	777	74	126
Sohland a. d. Spree	G	2 243	1 715	27	12	1 497	179	513
	W	3 281	2 601	39	21	2 228	313	661
Spreetal	G	666	578	28	16	442	92	84
	W	885	781	52	58	565	106	97
Steina	G	565	425	9	10	390	16	137
	W	753	573	12	16	529	16	177
Steinigwolmsdorf	G	1 017	796	21	9	708	58	215
	W	1 411	1 122	33	12	992	85	279
Wachau	G	1 262	1 114	28	23	974	89	138
	W	2 019	1 805	32	36	1 629	108	204
Weißenberg, Stadt	G	1 057	798	12	12	708	66	246
	W	1 444	1 107	40	16	963	88	324
Wilthen, Stadt	G	1 226	1 063	167	59	700	137	157
	W	3 131	2 932	1 229	315	993	395	193
Wittichenau, Stadt	G	1 680	1 515	68	23	1 244	180	144
	W	2 398	2 201	89	27	1 761	324	169
<b>Zusammen</b>	<b>G</b>	<b>75 944</b>	<b>64 630</b>	<b>5 072</b>	<b>1 290</b>	<b>52 336</b>	<b>5 932</b>	<b>10 710</b>
	<b>W</b>	<b>155 810</b>	<b>139 949</b>	<b>36 352</b>	<b>4 302</b>	<b>88 532</b>	<b>10 763</b>	<b>14 811</b>
Landkreis Görlitz								
Bad Muskau, Stadt	G	956	854	44	14	681	115	102
	W	1 939	1 751	66	72	1 225	388	185
Beiersdorf	G	462	284	6	6	248	24	178
	W	565	356	6	9	313	28	209
Bernstadt a. d. Eigen, Stadt	G	1 143	705	9	15	616	65	426
	W	1 777	1 194	33	39	1 035	87	565
Bertsdorf-Hörnitz	G	847	661	23	-	568	70	171
	W	1 086	857	29	3	737	88	214
Boxberg/O.L.	G	1 532	1 228	64	28	998	138	289
	W	2 383	2 025	74	38	1 744	169	343
Dürrhennersdorf	G	333	235	-	12	194	29	95
	W	517	398	-	12	351	35	116
Ebersbach-Neugersdorf, Stadt	G	3 449	2 785	327	33	2 037	388	627
	W	7 901	6 709	2 438	48	3 405	818	1 096
Gablenz	G	605	535	7	9	464	55	63
	W	752	669	7	12	583	67	76
Görlitz, Stadt	G	7 737	7 126	1 062	251	5 009	804	552
	W	35 721	32 992	10 615	1 727	17 506	3 144	2 504
Groß Düben	G	356	335	17	9	279	30	21
	W	466	442	26	9	369	38	24
Großschönau	G	1 738	1 382	85	9	1 146	142	340
	W	3 229	2 554	541	12	1 752	249	647
Großschweidnitz	G	373	323	3	3	287	30	47
	W	559	497	12	25	406	54	56
Hähnichen	G	490	347	-	-	326	21	134
	W	618	432	-	-	405	27	167
Hainewalde	G	591	420	-	6	383	31	162
	W	777	564	-	6	515	43	198

Noch: 7. Wohngebäude (G) und darin befindliche reine Wohnungen (W) am 9. Mai 2011 nach Gemeinden und Heizungsart

Kreisfreie Stadt Gemeinde Landkreis Land		Insgesamt	Darunter					Einzel- oder Mehrraum- öfen
			Sammelheizung					
			zusammen	Fern- heizung	Block- heizung	Zentral- heizung	Etagen- heizung	
noch: Landkreis Görlitz								
Herrnhut, Stadt	G	1 928	1 271	18	17	1 046	190	638
	W	2 807	1 973	27	39	1 574	333	815
Hohendubrau	G	697	527	3	10	467	47	164
	W	899	708	17	10	622	59	182
Horka	G	683	534	21	9	452	52	140
	W	873	674	28	9	567	70	187
Jonsdorf, Kurort	G	577	513	12	12	455	34	64
	W	781	686	15	12	609	50	95
Kodersdorf	G	807	697	18	11	587	81	106
	W	1 165	995	29	20	833	113	166
Königshain	G	442	342	7	9	292	34	94
	W	569	454	7	9	377	61	109
Kottmar	G	2 729	1 916	45	15	1 588	268	782
	W	3 815	2 747	70	27	2 242	408	1 022
Krauschwitz	G	1 187	1 021	32	19	886	84	160
	W	1 745	1 543	68	22	1 338	115	196
Kreba-Neudorf	G	370	260	13	-	228	19	104
	W	440	318	19	-	271	28	116
Lawalde	G	673	483	-	13	433	37	183
	W	859	624	-	13	562	49	228
Leutersdorf	G	1 233	953	11	12	811	119	267
	W	1 858	1 480	17	12	1 281	170	365
Löbau, Stadt	G	3 358	2 717	334	96	2 021	266	495
	W	9 414	7 871	2 608	546	4 089	628	827
Markersdorf	G	1 370	1 149	10	13	1 052	74	209
	W	1 815	1 528	19	17	1 393	99	271
Mittelherwigsdorf	G	1 330	989	12	9	905	63	328
	W	1 815	1 382	12	13	1 277	80	417
Mücka	G	393	270	-	3	233	34	123
	W	497	348	-	9	299	40	149
Neißeau	G	659	542	9	6	496	31	108
	W	843	666	9	15	602	40	171
Neusalza-Spremberg, Stadt	G	1 124	798	13	3	683	99	314
	W	1 699	1 257	22	6	1 078	151	427
Niesky, Stadt	G	2 637	2 306	362	53	1 552	339	316
	W	5 128	4 646	1 756	304	1 958	628	457
Oderwitz	G	1 653	1 263	23	9	1 039	192	384
	W	2 564	2 041	32	21	1 512	476	498
Olbersdorf	G	1 149	1 030	145	31	772	82	113
	W	3 394	3 199	1 635	123	1 297	144	189
Oppach	G	791	612	9	46	476	81	173
	W	1 261	1 019	9	142	711	157	236
Ostritz, Stadt	G	772	584	283	10	275	16	172
	W	1 374	1 078	642	16	393	27	256
Oybin	G	541	472	6	-	443	23	65
	W	717	638	10	-	595	33	75
Quitzdorf am See	G	477	368	6	7	318	37	109
	W	598	473	13	7	407	46	125
Reichenbach/O.L., Stadt	G	1 148	899	27	12	739	121	241
	W	2 000	1 660	66	34	1 294	266	326

Noch: 7. Wohngebäude (G) und darin befindliche reine Wohnungen (W) am 9. Mai 2011 nach Gemeinden und Heizungsart

Kreisfreie Stadt Gemeinde Landkreis Land		Insgesamt	Darunter					Einzel- oder Mehrraum- öfen
			Sammelheizung					
			zusammen	Fern- heizung	Block- heizung	Zentral- heizung	Etagen- heizung	
noch: Landkreis Görlitz								
Rietschen	G	941	720	27	29	569	95	209
	W	1 419	1 114	54	102	798	160	293
Rosenbach	G	563	390	3	6	350	31	170
	W	742	541	6	13	478	44	198
Rothenburg/O.L., Stadt	G	1 461	1 172	91	9	966	106	265
	W	2 482	2 135	544	12	1 421	158	320
Schleife	G	883	785	43	18	688	36	95
	W	1 289	1 175	72	24	1 028	51	111
Schönau-Berzdorf a. d. Eigen	G	452	357	6	9	313	29	83
	W	810	700	9	24	634	33	98
Schönbach	G	446	273	-	4	250	19	167
	W	580	349	-	7	320	22	225
Schöpstal	G	851	713	16	9	633	55	138
	W	1 116	929	30	12	816	71	187
Seifhennersdorf, Stadt	G	1 239	933	13	26	767	127	278
	W	2 293	1 821	20	148	1 418	235	435
Sohland a. Rotstein	G	488	372	3	6	326	37	110
	W	616	482	10	6	423	43	131
Trebendorf	G	320	265	3	7	231	24	49
	W	434	370	6	7	330	27	58
Vierkirchen	G	651	505	-	11	459	35	134
	W	811	634	-	11	573	50	165
Waldhufen	G	900	655	6	10	602	37	236
	W	1 182	872	21	10	800	41	301
Weißkeißel	G	471	425	19	6	347	53	46
	W	612	554	31	9	440	74	58
Weißwasser/O.L., Stadt	G	2 576	2 435	491	39	1 693	212	135
	W	10 349	10 096	3 611	58	6 040	387	244
Zittau, Stadt	G	5 141	4 075	482	44	2 936	613	989
	W	17 961	15 417	3 863	189	9 446	1 919	2 342
<b>Zusammen</b>	<b>G</b>	<b>66 723</b>	<b>53 811</b>	<b>4 269</b>	<b>1 053</b>	<b>42 615</b>	<b>5 874</b>	<b>12 163</b>
	<b>W</b>	<b>149 916</b>	<b>128 637</b>	<b>29 254</b>	<b>4 070</b>	<b>82 492</b>	<b>12 821</b>	<b>19 471</b>
<b>Landkreis Meißen</b>								
Coswig, Stadt	G	3 394	3 182	632	31	2 265	254	191
	W	11 366	10 973	5 909	70	4 579	415	298
Diera-Zehren	G	1 134	903	13	25	814	51	216
	W	1 684	1 363	13	46	1 237	67	315
Ebersbach	G	1 395	1 212	27	-	1 090	95	180
	W	1 924	1 706	34	3	1 556	113	212
Glaubitz	G	594	531	19	6	454	52	57
	W	780	705	22	23	608	52	69
Gröditz, Stadt	G	1 460	1 319	361	51	821	86	132
	W	4 559	4 384	2 970	143	1 165	106	166
Großenhain, Stadt	G	4 379	3 852	405	61	3 014	372	483
	W	10 188	9 311	2 928	156	5 457	770	671
Hirschstein	G	709	526	9	7	471	39	176
	W	1 026	799	15	9	724	51	216
Käbschütztal	G	824	589	6	9	538	36	220
	W	1 309	958	6	33	872	47	300

Noch: 7. Wohngebäude (G) und darin befindliche reine Wohnungen (W) am 9. Mai 2011 nach Gemeinden und Heizungsart

Kreisfreie Stadt Gemeinde Landkreis Land		Insgesamt	Darunter					Einzel- oder Mehrraum- öfen
			Sammelheizung					
			zusammen	Fern- heizung	Block- heizung	Zentral- heizung	Etagen- heizung	
noch: Landkreis Meißen								
Ketzerbachtal	G	759	548	3	9	488	48	201
	W	1 230	897	3	15	803	76	311
Klipphausen	G	3 057	2 591	76	41	2 268	206	418
	W	4 672	3 971	99	49	3 528	295	590
Lampertswalde	G	868	703	6	6	623	68	153
	W	1 197	965	6	12	829	118	214
Leuben-Schleinitz	G	443	294	3	6	261	24	140
	W	650	428	3	6	392	27	209
Lommatzsch, Stadt	G	1 340	1 070	22	13	903	132	253
	W	2 768	2 240	34	20	1 886	300	484
Meißen, Stadt	G	4 362	3 986	761	61	2 781	383	344
	W	16 612	15 444	5 747	257	8 378	1 062	981
Moritzburg	G	2 392	2 173	48	28	1 952	145	204
	W	3 560	3 278	69	46	2 969	194	264
Niederau	G	1 162	993	20	10	877	86	165
	W	1 922	1 708	29	13	1 551	115	210
Nossen, Stadt	G	1 732	1 476	32	24	1 232	188	227
	W	3 697	3 231	87	30	2 607	507	395
Nünchritz	G	1 566	1 348	112	28	1 081	127	205
	W	3 053	2 764	1 025	43	1 489	207	273
Priestewitz	G	993	827	12	12	746	57	151
	W	1 504	1 284	12	20	1 174	78	196
Radebeul, Stadt	G	6 929	6 444	186	51	5 602	605	449
	W	16 347	15 481	456	74	13 618	1 333	781
Radeburg, Stadt	G	1 844	1 661	39	25	1 453	144	174
	W	3 594	3 349	46	43	2 993	267	236
Riesa, Stadt	G	5 147	4 770	1 152	111	3 054	453	350
	W	19 453	18 619	9 664	483	7 492	980	778
Röderaue	G	906	771	92	21	615	43	135
	W	1 441	1 273	377	27	819	50	168
Schönfeld	G	584	493	6	6	459	22	82
	W	778	657	9	6	614	28	106
Stauchitz	G	1 014	815	3	12	726	74	190
	W	1 509	1 258	6	15	1 130	107	239
Strehla, Stadt	G	1 128	970	53	19	798	100	148
	W	1 957	1 704	111	23	1 407	163	243
Tauscha	G	442	334	6	3	292	33	102
	W	611	433	6	3	375	49	172
Thiendorf	G	691	594	3	9	540	42	94
	W	993	868	24	9	781	54	122
Weinböhla	G	2 849	2 585	53	34	2 277	221	244
	W	4 679	4 340	107	43	3 892	298	301
Wülknitz	G	562	446	13	9	396	28	104
	W	858	692	22	12	606	52	154
Zeithain	G	1 645	1 427	102	22	1 189	114	208
	W	3 115	2 827	745	117	1 783	182	278
<b>Zusammen</b>	<b>G</b>	<b>56 304</b>	<b>49 433</b>	<b>4 275</b>	<b>750</b>	<b>40 080</b>	<b>4 328</b>	<b>6 396</b>
	<b>W</b>	<b>129 036</b>	<b>117 910</b>	<b>30 584</b>	<b>1 849</b>	<b>77 314</b>	<b>8 163</b>	<b>9 952</b>

Noch: 7. Wohngebäude (G) und darin befindliche reine Wohnungen (W) am 9. Mai 2011 nach Gemeinden und Heizungsart

Kreisfreie Stadt Gemeinde Landkreis Land		Insgesamt	Darunter					Einzel- oder Mehrraum- öfen
			Sammelheizung					
			zusammen	Fern- heizung	Block- heizung	Zentral- heizung	Etagen- heizung	
<b>Landkreis Sächsische Schweiz-Osterzgebirge</b>								
Altenberg, Stadt	G	2 479	2 096	109	39	1 818	130	362
	W	4 252	3 737	649	103	2 792	193	482
Bad Gottleuba-Berggießhübel, Stadt	G	1 579	1 316	22	19	1 167	108	186
	W	2 934	2 297	30	26	2 070	171	258
Bad Schandau, Stadt	G	1 056	901	21	25	787	68	140
	W	2 262	1 967	37	86	1 687	157	228
Bahretal	G	638	553	12	9	485	47	82
	W	1 051	930	15	15	818	82	109
Bannewitz	G	2 568	2 422	69	83	2 081	189	131
	W	4 913	4 639	131	343	3 904	261	250
Dippoldiswalde, Stadt	G	2 364	2 139	37	85	1 808	209	222
	W	4 924	4 342	96	481	3 353	412	573
Dohma	G	562	501	6	9	448	38	58
	W	941	843	6	12	772	53	86
Dohna, Stadt	G	1 528	1 407	47	24	1 166	170	115
	W	2 847	2 638	75	33	2 191	339	206
Dorfhain	G	337	313	33	6	245	29	24
	W	521	488	103	9	338	38	33
Dürrröhrsdorf-Dittersbach	G	1 212	960	12	22	805	121	246
	W	2 022	1 620	12	31	1 280	297	393
Freital, Stadt	G	7 056	6 615	706	289	4 982	638	408
	W	20 644	19 770	5 633	839	12 131	1 167	719
Glashütte, Stadt	G	1 910	1 596	29	31	1 301	235	296
	W	3 523	3 077	63	130	2 203	681	422
Gohrisch	G	645	569	3	6	514	46	73
	W	1 013	891	6	15	786	84	119
Hartmannsdorf-Reichenau	G	361	261	-	3	215	43	97
	W	520	389	-	3	319	67	128
Heidenau, Stadt	G	2 025	1 917	490	72	1 138	217	84
	W	9 505	9 193	4 552	304	3 813	524	176
Hermsdorf/Erzgeb.	G	276	198	-	7	172	19	75
	W	441	326	-	4	282	40	112
Hohnstein, Stadt	G	1 059	788	11	7	719	51	262
	W	1 651	1 241	14	10	1 151	66	398
Klingenberg	G	1 913	1 575	15	22	1 386	152	332
	W	3 383	2 847	34	34	2 546	233	524
Königstein/Sächs. Schw., Stadt	G	640	537	9	12	444	72	90
	W	1 352	1 163	19	24	934	186	157
Kreischau	G	1 191	1 067	32	24	893	118	121
	W	2 113	1 891	70	108	1 511	202	212
Liebstadt, Stadt	G	423	306	-	9	271	26	114
	W	657	489	-	9	427	53	162
Lohmen	G	878	762	15	9	660	78	113
	W	1 502	1 330	21	15	1 178	116	169
Müglitztal	G	609	511	10	6	455	40	95
	W	991	853	23	9	757	64	135
Neustadt i. Sa., Stadt	G	2 828	2 378	272	33	1 901	172	420
	W	7 005	6 332	2 122	102	3 793	315	625
Pirna, Stadt	G	6 141	5 648	691	89	4 389	479	435
	W	21 227	19 856	6 588	234	12 015	1 019	1 034

Noch: 7. Wohngebäude (G) und darin befindliche reine Wohnungen (W) am 9. Mai 2011 nach Gemeinden und Heizungsart

Kreisfreie Stadt Gemeinde Landkreis Land		Insgesamt	Darunter					Einzel- oder Mehrraum- öfen
			Sammelheizung					
			zusammen	Fern- heizung	Block- heizung	Zentral- heizung	Etagen- heizung	
noch: Landkreis Sächsische Schweiz-Osterzgebirge								
Rabenau, Stadt	G	1 111	998	4	18	889	87	110
	W	2 123	1 885	10	57	1 664	154	235
Rathen, Kurort	G	140	118	6	6	97	9	22
	W	186	165	9	6	135	15	21
Rathmannsdorf	G	269	207	3	-	186	18	56
	W	516	400	7	3	348	42	110
Reinhardtsdorf-Schöna	G	467	369	-	6	338	25	89
	W	718	572	-	16	519	37	134
Rosenthal-Bielatal	G	554	441	-	6	398	37	110
	W	783	622	-	9	563	50	158
Schmiedeberg	G	1 141	948	7	9	852	80	190
	W	2 238	1 886	25	23	1 581	257	349
Sebnitz, Stadt	G	2 570	2 104	40	22	1 808	234	413
	W	5 774	4 891	132	29	4 233	497	670
Stadt Wehlen, Stadt	G	462	395	3	6	341	45	67
	W	797	695	3	6	579	107	102
Stolpen, Stadt	G	1 589	1 308	18	16	1 176	98	274
	W	2 637	2 196	30	46	1 973	147	434
Struppen	G	810	716	22	15	618	61	84
	W	1 196	1 060	25	15	920	100	122
Tharandt, Stadt	G	1 382	1 236	21	9	1 101	105	134
	W	2 449	2 173	60	9	1 881	223	261
Wilsdruff, Stadt	G	3 233	2 864	106	84	2 390	284	351
	W	6 390	5 814	152	248	4 984	430	541
<b>Zusammen</b>	<b>G</b>	<b>56 006</b>	<b>49 040</b>	<b>2 881</b>	<b>1 137</b>	<b>40 444</b>	<b>4 578</b>	<b>6 481</b>
	<b>W</b>	<b>128 001</b>	<b>115 508</b>	<b>20 752</b>	<b>3 446</b>	<b>82 431</b>	<b>8 879</b>	<b>10 847</b>
<b>Landkreis Leipzig</b>								
Bad Lausick, Stadt	G	2 250	1 907	84	24	1 549	250	333
	W	4 098	3 461	516	39	2 330	576	627
Belgershain	G	995	845	25	12	740	68	143
	W	1 579	1 258	37	16	1 116	89	314
Bennewitz	G	1 598	1 348	33	37	1 136	142	238
	W	2 414	2 081	58	100	1 719	204	321
Böhlen, Stadt	G	1 287	1 242	84	100	954	104	39
	W	3 725	3 655	719	410	2 344	182	52
Borna, Stadt	G	3 668	3 455	689	67	2 363	336	191
	W	11 877	11 485	5 308	132	5 402	643	325
Borsdorf	G	1 939	1 879	73	54	1 552	200	54
	W	3 986	3 907	124	236	3 182	365	67
Brandis, Stadt	G	2 782	2 570	107	24	2 147	292	203
	W	4 583	4 279	255	36	3 566	422	289
Colditz, Stadt	G	2 549	2 206	66	43	1 848	249	316
	W	4 858	4 318	305	147	3 310	556	492
Deutzen	G	394	366	12	6	304	44	24
	W	1 049	1 021	15	19	928	59	24
Elstertrebnitz	G	474	412	9	9	350	44	56
	W	624	550	9	15	472	54	65
Espenhain	G	666	600	12	10	531	47	57
	W	1 281	1 184	15	13	1 084	72	72

Noch: 7. Wohngebäude (G) und darin befindliche reine Wohnungen (W) am 9. Mai 2011 nach Gemeinden und Heizungsart

Kreisfreie Stadt Gemeinde Landkreis Land		Insgesamt	Darunter					Einzel- oder Mehrraum- öfen
			Sammelheizung					
			zusammen	Fern- heizung	Block- heizung	Zentral- heizung	Etagen- heizung	
noch: Landkreis Leipzig								
Frohburg, Stadt	G	3 250	2 764	62	31	2 314	357	471
	W	5 007	4 274	74	116	3 340	744	706
Geithain, Stadt	G	1 316	1 161	116	15	867	163	143
	W	3 189	2 917	922	24	1 526	445	251
Grimma, Stadt	G	7 532	6 528	294	207	5 293	734	953
	W	15 021	13 666	2 620	1 043	8 680	1 323	1 288
Groitzsch, Stadt	G	2 066	1 843	25	31	1 618	169	203
	W	4 108	3 761	61	77	3 361	262	308
Großpösna	G	1 916	1 809	67	25	1 565	152	97
	W	2 343	2 221	79	35	1 937	170	109
Kitzscher, Stadt	G	1 262	1 137	85	24	901	127	116
	W	3 327	3 168	903	33	2 098	134	150
Kohren-Sahlis, Stadt	G	880	756	12	16	668	60	106
	W	1 258	1 100	15	25	969	91	137
Lossatal	G	2 057	1 682	53	20	1 432	177	353
	W	2 924	2 398	120	27	2 018	233	504
Machern	G	1 962	1 712	53	22	1 510	127	235
	W	3 116	2 783	68	34	2 541	140	310
Markkleeberg, Stadt	G	4 631	4 459	150	170	3 778	361	156
	W	12 385	11 902	363	438	10 208	893	449
Markranstädt, Stadt	G	4 031	3 745	181	179	2 982	403	251
	W	7 834	7 292	333	720	5 600	639	441
Narsdorf	G	503	440	9	4	375	52	60
	W	836	755	9	10	623	113	75
Naunhof, Stadt	G	2 370	2 218	71	66	1 854	227	145
	W	4 121	3 923	86	304	3 195	338	185
Neukieritzsch	G	1 266	1 162	99	29	893	141	90
	W	3 126	2 921	754	102	1 883	182	165
Otterwisch	G	457	407	12	9	358	28	50
	W	630	562	12	15	495	40	68
Parthenstein	G	1 250	1 128	42	11	943	132	113
	W	1 616	1 458	50	14	1 213	181	149
Pegau, Stadt	G	1 713	1 532	32	32	1 299	169	159
	W	3 308	3 022	90	69	2 577	286	255
Regis-Breitingen, Stadt	G	1 014	914	27	29	749	109	100
	W	2 175	2 047	57	75	1 721	194	128
Rötha, Stadt	G	971	919	26	42	734	117	43
	W	2 030	1 954	32	200	1 496	226	58
Thallwitz	G	1 181	938	40	13	778	107	237
	W	1 734	1 411	53	13	1 143	202	314
Trebsen/Mulde, Stadt	G	1 213	1 042	20	9	900	113	156
	W	1 917	1 687	27	9	1 395	256	215
Wurzen, Stadt	G	3 323	2 859	291	29	2 115	424	437
	W	9 918	8 975	2 073	46	5 700	1 156	876
Zwenkau, Stadt	G	2 240	2 114	45	106	1 782	181	120
	W	4 556	4 375	93	424	3 567	291	172
<b>Zusammen</b>	<b>G</b>	<b>67 006</b>	<b>60 099</b>	<b>3 006</b>	<b>1 505</b>	<b>49 182</b>	<b>6 406</b>	<b>6 448</b>
	<b>W</b>	<b>136 553</b>	<b>125 771</b>	<b>16 255</b>	<b>5 016</b>	<b>92 739</b>	<b>11 761</b>	<b>9 961</b>

Noch: 7. Wohngebäude (G) und darin befindliche reine Wohnungen (W) am 9. Mai 2011 nach Gemeinden und Heizungsart

Kreisfreie Stadt Gemeinde Landkreis Land		Insgesamt	Darunter					Einzel- oder Mehrraum- öfen
			Sammelheizung					
			zusammen	Fern- heizung	Block- heizung	Zentral- heizung	Etagen- heizung	
<b>Landkreis Nordsachsen</b>								
Arzberg	G	744	580	16	18	502	44	149
	W	1 043	836	16	18	734	68	192
Bad Dübener, Stadt	G	2 028	1 841	141	38	1 402	260	172
	W	4 352	4 137	968	207	2 276	686	197
Beilrode	G	1 460	1 233	37	18	1 019	159	209
	W	2 172	1 912	104	40	1 566	202	236
Belgern-Schildau, Stadt	G	2 752	2 312	83	41	1 835	353	413
	W	3 862	3 344	127	56	2 440	721	482
Cavertitz	G	751	562	6	15	480	61	183
	W	1 049	796	9	26	684	77	247
Dahlen, Stadt	G	1 538	1 279	24	13	1 019	223	237
	W	2 214	1 908	37	29	1 484	358	293
Delitzsch, Stadt	G	4 882	4 635	365	129	3 456	685	229
	W	13 445	12 997	2 221	752	7 563	2 461	421
Doberschütz	G	1 474	1 321	46	16	1 115	144	144
	W	1 911	1 721	52	16	1 469	184	178
Dommitzsch, Stadt	G	880	787	18	25	611	133	83
	W	1 477	1 283	21	109	899	254	173
Dreiheide	G	738	658	21	9	556	72	74
	W	907	817	24	12	699	82	84
Eilenburg, Stadt	G	3 013	2 735	245	51	2 058	381	256
	W	9 228	8 572	1 808	135	5 610	1 019	614
Elsnig	G	518	456	18	6	366	66	59
	W	678	597	18	6	481	92	78
Jesewitz	G	1 048	940	49	12	789	90	102
	W	1 384	1 263	58	15	1 081	109	115
Krostitz	G	1 193	1 076	27	26	932	91	102
	W	1 793	1 640	51	26	1 441	122	129
Laußig	G	1 271	1 085	12	18	969	86	177
	W	2 001	1 773	38	21	1 557	157	219
Liebschützberg	G	1 054	836	12	18	725	81	200
	W	1 493	1 197	12	21	1 048	116	275
Löbnitz	G	681	588	18	9	524	37	90
	W	967	837	98	9	684	46	127
Mockrehna	G	1 647	1 451	47	45	1 210	149	178
	W	2 345	2 105	77	224	1 593	211	219
Mügel, Stadt	G	1 883	1 545	34	18	1 331	162	317
	W	3 276	2 781	105	18	2 270	388	465
Naundorf	G	737	590	12	9	506	63	139
	W	1 117	929	21	9	815	84	177
Oschatz, Stadt	G	3 081	2 702	237	97	1 963	405	361
	W	8 290	7 633	2 007	620	4 093	913	612
Rackwitz	G	1 249	1 145	74	37	908	126	98
	W	2 735	2 589	236	152	1 910	291	134
Schkeuditz, Stadt	G	4 083	3 748	322	52	3 098	276	302
	W	9 489	8 840	2 256	84	6 080	420	564
Schönwölkau	G	827	691	12	19	607	53	127
	W	1 186	1 023	18	35	902	68	154
Taucha, Stadt	G	3 543	3 317	190	111	2 699	317	207
	W	7 890	7 407	836	423	5 574	574	454



Noch: 7. Wohngebäude (G) und darin befindliche reine Wohnungen (W) am 9. Mai 2011 nach Gemeinden und Heizungsart

Kreisfreie Stadt Gemeinde Landkreis Land		Insgesamt	Darunter					Einzel- oder Mehrraum- öfen
			Sammelheizung					
			zusammen	Fern- heizung	Block- heizung	Zentral- heizung	Etagen- heizung	
noch: Landkreis Nordsachsen								
Torgau, Stadt	G	3 741	3 438	321	174	2 370	573	273
	W	10 845	10 315	2 250	1 392	5 296	1 377	497
Trossin	G	553	449	6	6	406	31	95
	W	696	588	13	9	527	39	102
Wermsdorf	G	1 784	1 383	50	24	1 144	165	376
	W	2 657	2 070	92	33	1 727	218	558
Wiedemar	G	1 690	1 486	19	27	1 283	157	192
	W	2 568	2 215	38	40	1 911	226	341
Zschepplin	G	1 034	843	37	14	723	69	182
	W	1 477	1 239	74	20	1 059	86	232
<b>Zusammen</b>	<b>G</b>	<b>51 877</b>	<b>45 712</b>	<b>2 499</b>	<b>1 095</b>	<b>36 606</b>	<b>5 512</b>	<b>5 726</b>
	<b>W</b>	<b>104 547</b>	<b>95 364</b>	<b>13 685</b>	<b>4 557</b>	<b>65 473</b>	<b>11 649</b>	<b>8 569</b>
<b>Sachsen</b>	<b>G</b>	<b>800 822</b>	<b>712 911</b>	<b>64 674</b>	<b>15 811</b>	<b>563 691</b>	<b>68 735</b>	<b>81 582</b>
	<b>W</b>	<b>2 238 018</b>	<b>2 079 860</b>	<b>570 269</b>	<b>68 328</b>	<b>1 290 754</b>	<b>150 509</b>	<b>139 049</b>

## 8. Reine Wohnungen in Wohngebäuden am 9. Mai 2011 nach Gemeinden und Nutzungsart

Kreisfreie Stadt Gemeinde Landkreis Land	Insgesamt	Bewohnte Wohnungen			Leer- stehende Wohnungen	Eigentümer- quote %	Leerstands- quote
		zusammen	Eigentümer- wohnungen	Miet- wohnungen			
<b>Kreisfreie Städte</b>							
Chemnitz, Stadt	150 063	129 442	22 042	107 400	20 621	17,0	13,7
Dresden, Stadt	283 633	269 320	39 571	229 749	14 313	14,7	5,0
Leipzig, Stadt	316 915	278 425	35 939	242 486	38 490	12,9	12,1
<b>Erzgebirgskreis</b>							
Amtsberg	1 873	1 725	1 015	710	148	58,8	7,9
Annaberg-Buchholz, Stadt	12 119	10 716	2 904	7 812	1 403	27,1	11,6
Aue, Stadt	10 009	8 751	1 639	7 112	1 258	18,7	12,6
Auerbach	1 429	1 327	659	668	102	49,7	7,1
Bad Schlema	2 672	2 407	936	1 471	265	38,9	9,9
Bärenstein	1 357	1 168	511	657	189	43,8	13,9
Bockau	1 182	1 104	715	389	78	64,8	6,6
Börnichen/Erzgeb.	454	436	270	166	18	61,9	4,0
Borstendorf	731	629	356	273	102	56,6	14,0
Breitenbrunn/Erzgeb.	2 965	2 663	1 212	1 451	302	45,5	10,2
Burkhardtsdorf	3 233	2 942	1 436	1 506	291	48,8	9,0
Crottendorf	2 029	1 894	1 095	799	135	57,8	6,7
Deutschneudorf	549	487	276	211	62	56,7	11,3
Drebach	2 662	2 453	1 294	1 159	209	52,8	7,9
Ehrenfriedersdorf, Stadt	2 674	2 484	849	1 635	190	34,2	7,1
Eibenstock, Stadt	4 044	3 643	1 664	1 979	401	45,7	9,9
Elterlein, Stadt	1 426	1 356	792	564	70	58,4	4,9
Gelenau/Erzgeb.	2 332	2 142	877	1 265	190	40,9	8,1
Geyer, Stadt	2 002	1 839	870	969	163	47,3	8,1
Gornau/Erzgeb.	1 739	1 644	992	652	95	60,3	5,5
Gornsdorf	1 134	1 031	472	559	103	45,8	9,1
Großolbersdorf	1 389	1 315	780	535	74	59,3	5,3
Großrückerswalde	1 658	1 545	909	636	113	58,8	6,8
Grünhain-Beierfeld, Stadt	3 114	2 860	1 448	1 412	254	50,6	8,2
Grünhainichen	1 142	1 018	533	485	124	52,4	10,9
Heidersdorf	400	356	218	138	44	61,2	11,0
Hohndorf	2 017	1 830	821	1 009	187	44,9	9,3
Jahnsdorf/Erzgeb.	2 558	2 420	1 508	912	138	62,3	5,4
Johanngeorgenstadt, Stadt	2 938	2 334	713	1 621	604	30,5	20,6
Jöhstadt, Stadt	1 465	1 330	792	538	135	59,5	9,2
Königswalde	973	928	657	271	45	70,8	4,6
Lauter-Bernsbach, Stadt	4 430	4 170	2 135	2 035	260	51,2	5,9
Lengefeld, Stadt	2 115	1 962	1 046	916	153	53,3	7,2
Lößnitz, Stadt	5 251	4 647	1 559	3 088	604	33,5	11,5
Lugau/Erzgeb., Stadt	4 653	4 125	1 562	2 563	528	37,9	11,3
Marienberg, Stadt	9 057	8 335	3 779	4 556	722	45,3	8,0
Mildenaue	1 562	1 504	1 040	464	58	69,1	3,7
Neukirchen/Erzgeb.	3 610	3 274	1 644	1 630	336	50,2	9,3
Niederdorf	624	586	319	267	38	54,4	6,1
Niederwürschnitz	1 408	1 281	560	721	127	43,7	9,0
Oberwiesenthal, Kurort, Stadt	1 467	1 205	570	635	262	47,3	17,9
Oelsnitz/Erzgeb., Stadt	6 417	5 636	2 271	3 365	781	40,3	12,2

## Noch: 8. Reine Wohnungen in Wohngebäuden am 9. Mai 2011 nach Gemeinden und Nutzungsart

Kreisfreie Stadt Gemeinde Landkreis Land	Insgesamt	Bewohnte Wohnungen			Leer- stehende Wohnungen	Eigentümer- quote %	Leerstands- quote
		zusammen	Eigentümer- wohnungen	Miet- wohnungen			
noch: Erzgebirgskreis							
Olbernhau, Stadt	5 271	4 672	1 684	2 988	599	36,0	11,4
Pfaffroda	1 194	1 121	802	319	73	71,5	6,1
Pockau	1 923	1 774	1 008	766	149	56,8	7,7
Raschau-Markersbach	2 677	2 523	1 086	1 437	154	43,0	5,8
Scheibenberg, Stadt	1 058	980	539	441	78	55,0	7,4
Schlettau, Stadt	1 214	1 123	626	497	91	55,7	7,5
Schneeberg, Stadt	8 507	7 362	2 276	5 086	1 145	30,9	13,5
Schönheide	2 524	2 325	1 085	1 240	199	46,7	7,9
Schwarzenberg/Erzgeb., Stadt	9 932	9 050	2 638	6 412	882	29,1	8,9
Sehmatal	3 336	3 150	1 633	1 517	186	51,8	5,6
Seiffen/Erzgeb., Kurort	1 102	1 041	650	391	61	62,4	5,5
Stollberg/Erzgeb., Stadt	6 198	5 585	1 879	3 706	613	33,6	9,9
Stützengrün	1 671	1 574	1 017	557	97	64,6	5,8
Tannenberg	506	463	296	167	43	63,9	8,5
Thalheim/Erzgeb., Stadt	3 596	3 269	1 031	2 238	327	31,5	9,1
Thermalbad Wiesenbad	1 692	1 555	869	686	137	55,9	8,1
Thum, Stadt	2 651	2 437	1 245	1 192	214	51,1	8,1
Wolkenstein, Stadt	1 990	1 809	886	923	181	49,0	9,1
Zschopau, Stadt	5 649	5 165	1 710	3 455	484	33,1	8,6
Zschorlau	2 565	2 436	1 359	1 077	129	55,8	5,0
Zwönitz, Stadt	6 072	5 789	2 503	3 286	283	43,2	4,7
<b>Zusammen</b>	<b>188 191</b>	<b>170 705</b>	<b>72 520</b>	<b>98 185</b>	<b>17 486</b>	<b>42,5</b>	<b>9,3</b>
<b>Landkreis Mittelsachsen</b>							
Altmittweida	987	908	574	334	79	63,2	8,0
Augustusburg, Stadt	2 476	2 241	1 145	1 096	235	51,1	9,5
Bobritzsch-Hilbersdorf	2 781	2 608	1 533	1 075	173	58,8	6,2
Brand-Erbisdorf, Stadt	5 616	5 002	1 635	3 367	614	32,7	10,9
Burgstädt, Stadt	6 185	5 542	2 155	3 387	643	38,9	10,4
Claußnitz	1 641	1 480	848	632	161	57,3	9,8
Döbeln, Stadt	12 932	11 304	2 955	8 349	1 628	26,1	12,6
Dorfchemnitz	727	690	483	207	37	70,0	5,1
Eppendorf	2 080	1 948	1 020	928	132	52,4	6,3
Erlau	1 513	1 408	1 001	407	105	71,1	6,9
Flöha, Stadt	6 563	5 842	1 596	4 246	721	27,3	11,0
Frankenberg/Sa., Stadt	8 721	7 606	2 401	5 205	1 115	31,6	12,8
Frauenstein, Stadt	1 453	1 353	866	487	100	64,0	6,9
Freiberg, Stadt	23 460	21 611	3 692	17 919	1 849	17,1	7,9
Geringswalde, Stadt	2 519	2 230	1 065	1 165	289	47,8	11,5
Großhartmannsdorf	1 204	1 120	773	347	84	69,0	7,0
Großschirma, Stadt	2 767	2 607	1 741	866	160	66,8	5,8
Großweitzschen	1 478	1 303	788	515	175	60,5	11,8
Hainichen, Stadt	4 876	4 161	1 774	2 387	715	42,6	14,7
Halsbrücke	2 548	2 422	1 556	866	126	64,2	4,9
Hartha, Stadt	4 331	3 627	1 543	2 084	704	42,5	16,3
Hartmannsdorf	2 358	2 185	871	1 314	173	39,9	7,3
Königsfeld	664	630	486	144	34	77,1	5,1

## Noch: 8. Reine Wohnungen in Wohngebäuden am 9. Mai 2011 nach Gemeinden und Nutzungsart

Kreisfreie Stadt Gemeinde Landkreis Land	Insgesamt	Bewohnte Wohnungen			Leer- stehende Wohnungen	Eigentümer- quote %	Leerstands- quote
		zusammen	Eigentümer- wohnungen	Miet- wohnungen			
noch: Landkreis Mittelsachsen							
Königshain-Wiederau	1 272	1 163	818	345	109	70,3	8,6
Kriebstein	1 124	1 034	672	362	90	65,0	8,0
Leisnig, Stadt	4 785	4 208	1 976	2 232	577	47,0	12,1
Leubsdorf	1 801	1 619	894	725	182	55,2	10,1
Lichtenau	3 555	3 314	2 337	977	241	70,5	6,8
Lichtenberg/Erzgeb.	1 223	1 145	725	420	78	63,3	6,4
Lunzenau, Stadt	2 466	2 212	1 167	1 045	254	52,8	10,3
Mittweida, Stadt	8 997	8 091	2 290	5 801	906	28,3	10,1
Mochau	1 103	1 026	755	271	77	73,6	7,0
Mühlau	1 074	1 000	631	369	74	63,1	6,9
Mulda/Sa.	1 234	1 170	643	527	64	55,0	5,2
Neuhausen/Erzgeb.	1 434	1 277	714	563	157	55,9	10,9
Niederwiesa	2 460	2 322	1 339	983	138	57,7	5,6
Oberschöna	1 545	1 464	987	477	81	67,4	5,2
Oederan, Stadt	4 455	3 957	1 797	2 160	498	45,4	11,2
Ostrau	1 893	1 722	1 070	652	171	62,1	9,0
Penig, Stadt	5 101	4 601	2 057	2 544	500	44,7	9,8
Rechenberg-Bienenmühle	1 105	953	533	420	152	55,9	13,8
Reinsberg	1 407	1 281	877	404	126	68,5	9,0
Rochlitz, Stadt	3 496	3 113	1 003	2 110	383	32,2	11,0
Rossau	1 739	1 567	998	569	172	63,7	9,9
Roßwein, Stadt	4 425	3 856	1 716	2 140	569	44,5	12,9
Sayda, Stadt	881	812	508	304	69	62,6	7,8
Seelitz	858	810	583	227	48	72,0	5,6
Striegistal	2 290	2 088	1 452	636	202	69,5	8,8
Taura	1 271	1 124	643	481	147	57,2	11,6
Waldheim, Stadt	5 072	4 496	1 610	2 886	576	35,8	11,4
Wechselburg	979	905	567	338	74	62,7	7,6
Weißborn/Erzgeb.	1 283	1 216	667	549	67	54,9	5,2
Zettlitz	392	353	249	104	39	70,5	9,9
Zschoitz-Ottewig	675	597	408	189	78	68,3	11,6
<b>Zusammen</b>	<b>171 275</b>	<b>154 324</b>	<b>65 187</b>	<b>89 137</b>	<b>16 951</b>	<b>42,2</b>	<b>9,9</b>
<b>Vogtlandkreis</b>							
Adorf/Vogtl., Stadt	3 058	2 650	1 188	1 462	408	44,8	13,3
Auerbach/Vogtl., Stadt	10 923	9 673	3 408	6 265	1 250	35,2	11,4
Bad Brambach	1 076	955	613	342	121	64,2	11,2
Bad Elster, Stadt	2 290	2 024	787	1 237	266	38,9	11,6
Bergen	550	489	336	153	61	68,7	11,1
Bösenbrunn	565	534	413	121	31	77,3	5,5
Eichigt	616	569	440	129	47	77,3	7,6
Ellefeld	1 540	1 325	693	632	215	52,3	14,0
Elsterberg, Stadt	2 495	2 173	1 011	1 162	322	46,5	12,9
Erlbach	858	791	570	221	67	72,1	7,8
Falkenstein/Vogtl., Stadt	5 241	4 421	1 760	2 661	820	39,8	15,6
Grünbach, Höhenluftkurort	821	759	544	215	62	71,7	7,6
Heinsdorfergrund	1 008	949	651	298	59	68,6	5,9

## Noch: 8. Reine Wohnungen in Wohngebäuden am 9. Mai 2011 nach Gemeinden und Nutzungsart

Kreisfreie Stadt Gemeinde Landkreis Land	Insgesamt	Bewohnte Wohnungen			Leer- stehende Wohnungen	Eigentümer- quote %	Leerstands- quote
		zusammen	Eigentümer- wohnungen	Miet- wohnungen			
noch: Vogtlandkreis							
Klingenthal, Stadt	5 490	4 729	2 267	2 462	761	47,9	13,9
Lengenfeld, Stadt	3 926	3 552	1 967	1 585	374	55,4	9,5
Limbach	722	672	508	164	50	75,6	6,9
Markneukirchen, Stadt	3 515	3 143	1 520	1 623	372	48,4	10,6
Mühlental	642	594	479	115	48	80,6	7,5
Muldenhammer	1 761	1 568	974	594	193	62,1	11,0
Mylau, Stadt	1 770	1 467	699	768	303	47,6	17,1
Netzschkau, Stadt	2 359	2 047	1 027	1 020	312	50,2	13,2
Neuensalz	1 086	1 034	747	287	52	72,2	4,8
Neumark	1 610	1 438	941	497	172	65,4	10,7
Neustadt/Vogtl.	512	469	325	144	43	69,3	8,4
Oelsnitz/Vogtl., Stadt	6 188	5 482	2 214	3 268	706	40,4	11,4
Pausa-Mühltroff, Stadt	2 745	2 463	1 531	932	282	62,2	10,3
Plauen, Stadt	40 931	34 925	7 704	27 221	6 006	22,1	14,7
Pöhl	1 356	1 233	757	476	123	61,4	9,1
Reichenbach im Vogtland, Stadt	12 458	10 564	3 175	7 389	1 894	30,1	15,2
Reuth	453	418	321	97	35	76,8	7,7
Rodewisch, Stadt	3 805	3 360	1 527	1 833	445	45,4	11,7
Rosenbach/Vogtl.	2 225	2 011	1 227	784	214	61,0	9,6
Schöneck/Vogtl., Stadt	1 860	1 670	894	776	190	53,5	10,2
Steinberg	1 389	1 279	762	517	110	59,6	7,9
Theuma	497	479	353	126	18	73,7	3,6
Tirpersdorf	696	657	496	161	39	75,5	5,6
Treuen, Stadt	4 293	3 880	2 024	1 856	413	52,2	9,6
Triebel/Vogtl.	657	621	411	210	36	66,2	5,5
Weischlitz	2 619	2 336	1 430	906	283	61,2	10,8
Werda	750	699	501	198	51	71,7	6,8
<b>Zusammen</b>	<b>137 356</b>	<b>120 102</b>	<b>49 195</b>	<b>70 907</b>	<b>17 254</b>	<b>41,0</b>	<b>12,6</b>
Landkreis Zwickau							
Bernsdorf	1 122	1 048	699	349	74	66,7	6,6
Callenberg	2 445	2 283	1 539	744	162	67,4	6,6
Crimmitschau, Stadt	12 045	10 019	3 905	6 114	2 026	39,0	16,8
Crinitzberg	923	845	537	308	78	63,6	8,5
Dennheritz	658	607	398	209	51	65,6	7,8
Fraureuth	2 802	2 580	1 225	1 355	222	47,5	7,9
Gersdorf	2 176	1 964	1 024	940	212	52,1	9,7
Glauchau, Stadt	13 575	11 748	4 232	7 516	1 827	36,0	13,5
Hartenstein, Stadt	2 252	2 147	1 173	974	105	54,6	4,7
Hartmannsdorf b. Kirchberg	590	562	379	183	28	67,4	4,7
Hirschfeld	553	533	352	181	20	66,0	3,6
Hohenstein-Ernstthal, Stadt	8 362	7 567	2 608	4 959	795	34,5	9,5
Kirchberg, Stadt	4 446	4 045	1 878	2 167	401	46,4	9,0
Langenbernsdorf	1 643	1 552	1 140	412	91	73,5	5,5
Langenweißbach	1 315	1 178	733	445	137	62,2	10,4
Lichtenstein/Sa., Stadt	6 777	6 160	2 188	3 972	617	35,5	9,1
Lichtentanne	3 296	3 049	1 637	1 412	247	53,7	7,5

## Noch: 8. Reine Wohnungen in Wohngebäuden am 9. Mai 2011 nach Gemeinden und Nutzungsart

Kreisfreie Stadt Gemeinde Landkreis Land	Insgesamt	Bewohnte Wohnungen			Leer- stehende Wohnungen	Eigentümer- quote %	Leerstands- quote
		zusammen	Eigentümer- wohnungen	Miet- wohnungen			
noch: Landkreis Zwickau							
Limbach-Oberfrohna, Stadt	13 818	12 151	4 273	7 878	1 667	35,2	12,1
Meerane, Stadt	9 191	8 132	2 710	5 422	1 059	33,3	11,5
Mülsen	5 927	5 519	3 526	1 993	408	63,9	6,9
Neukirchen/Pleiße	2 150	1 993	982	1 011	157	49,3	7,3
Niederfrohna	1 157	1 078	688	390	79	63,8	6,8
Oberlungwitz, Stadt	3 200	2 911	1 363	1 548	289	46,8	9,0
Oberwiera	496	471	342	129	25	72,6	5,0
Reinsdorf	4 107	3 688	1 860	1 828	419	50,4	10,2
Remse	929	835	475	360	94	56,9	10,1
Schönberg	411	391	274	117	20	70,1	4,9
St. Egidien	1 759	1 613	728	885	146	45,1	8,3
Waldenburg, Stadt	2 150	1 925	1 032	893	225	53,6	10,5
Werdau, Stadt	13 088	11 022	4 030	6 992	2 066	36,6	15,8
Wildenfels, Stadt	1 886	1 737	1 082	655	149	62,3	7,9
Wilkau-Haßlau, Stadt	6 420	5 410	1 634	3 776	1 010	30,2	15,7
Zwickau, Stadt	55 053	48 837	11 124	37 713	6 216	22,8	11,3
<b>Zusammen</b>	<b>186 722</b>	<b>165 600</b>	<b>61 770</b>	<b>103 830</b>	<b>21 122</b>	<b>37,3</b>	<b>11,3</b>
Landkreis Bautzen							
Arnsdorf	2 168	2 027	1 057	970	141	52,1	6,5
Bautzen, Stadt	21 914	20 186	4 031	16 155	1 728	20,0	7,9
Bernsdorf, Stadt	3 596	3 207	1 910	1 297	389	59,6	10,8
Bischofswerda, Stadt	5 973	5 497	1 790	3 707	476	32,6	8,0
Brettnig-Hauswalde	1 413	1 321	836	485	92	63,3	6,5
Burkau	1 186	1 126	837	289	60	74,3	5,1
Crostwitz	348	336	288	48	12	85,7	3,4
Cunewalde	2 494	2 366	1 352	1 014	128	57,1	5,1
Demitz-Thumitz	1 425	1 295	683	612	130	52,7	9,1
Doberschau-Gaußig	1 918	1 793	1 141	652	125	63,6	6,5
Elsterheide	1 536	1 457	1 135	322	79	77,9	5,1
Elstra, Stadt	1 311	1 238	834	404	73	67,4	5,6
Frankenthal	426	407	294	113	19	72,2	4,5
Göda	1 432	1 341	913	428	91	68,1	6,4
Großdubrau	1 926	1 836	1 219	617	90	66,4	4,7
Großharthau	1 251	1 180	805	375	71	68,2	5,7
Großnaundorf	464	430	309	121	34	71,9	7,3
Großpostwitz/O.L.	1 406	1 296	731	565	110	56,4	7,8
Großröhrsdorf, Stadt	3 292	3 016	1 345	1 671	276	44,6	8,4
Haselbachtal	1 853	1 759	1 271	488	94	72,3	5,1
Hochkirch	1 043	959	725	234	84	75,6	8,1
Hoyerswerda, Stadt	20 831	19 374	3 488	15 886	1 457	18,0	7,0
Kamenz, Stadt	8 108	7 367	2 376	4 991	741	32,3	9,1
Königsbrück, Stadt	2 276	2 033	1 023	1 010	243	50,3	10,7
Königswartha	1 923	1 686	858	828	237	50,9	12,3
Kubschütz	1 193	1 112	827	285	81	74,4	6,8
Laußnitz	847	811	615	196	36	75,8	4,3
Lauta, Stadt	4 782	4 462	2 012	2 450	320	45,1	6,7

## Noch: 8. Reine Wohnungen in Wohngebäuden am 9. Mai 2011 nach Gemeinden und Nutzungsart

Kreisfreie Stadt Gemeinde Landkreis Land	Insgesamt	Bewohnte Wohnungen			Leer- stehende Wohnungen	Eigentümer- quote	Leerstands- quote
		zusammen	Eigentümer- wohnungen	Miet- wohnungen			
%							
noch: Landkreis Bautzen							
Lichtenberg	767	718	433	285	49	60,3	6,4
Lohsa	2 623	2 520	1 849	671	103	73,4	3,9
Malschwitz	2 190	2 068	1 502	566	122	72,6	5,6
Nebelschütz	423	408	307	101	15	75,2	3,5
Neschwitz	1 072	1 004	758	246	68	75,5	6,3
Neukirch	778	735	510	225	43	69,4	5,5
Neukirch/Lausitz	2 426	2 293	1 271	1 022	133	55,4	5,5
Obergurig	956	898	626	272	58	69,7	6,1
Ohorn	1 072	1 018	669	349	54	65,7	5,0
Oßling	996	951	690	261	45	72,6	4,5
Ottendorf-Okrilla	4 613	4 370	2 535	1 835	243	58,0	5,3
Panschwitz-Kuckau	793	772	583	189	21	75,5	2,6
Pulsnitz, Stadt	3 706	3 384	1 648	1 736	322	48,7	8,7
Puschwitz	448	386	247	139	62	64,0	13,8
Räckelwitz	366	357	309	48	9	86,6	2,5
Radeberg, Stadt	9 425	8 824	2 926	5 898	601	33,2	6,4
Radibor	1 420	1 318	1 036	282	102	78,6	7,2
Ralbitz-Rosenthal	576	567	482	85	9	85,0	1,6
Rammenau	599	580	427	153	19	73,6	3,2
Schirgiswalde-Kirschau, Stadt	3 168	2 940	1 781	1 159	228	60,6	7,2
Schmölln-Putzkau	1 537	1 432	1 040	392	105	72,6	6,8
Schönteichen	971	919	666	253	52	72,5	5,4
Schwepnitz	1 228	1 134	728	406	94	64,2	7,7
Sohland a. d. Spree	3 281	3 060	2 110	950	221	69,0	6,7
Spreetal	885	828	624	204	57	75,4	6,4
Steina	753	703	548	155	50	78,0	6,6
Steinigtwolmsdorf	1 411	1 330	992	338	81	74,6	5,7
Wachau	2 019	1 933	1 236	697	86	63,9	4,3
Weißenberg, Stadt	1 444	1 349	952	397	95	70,6	6,6
Wilthen, Stadt	3 131	2 793	1 013	1 780	338	36,3	10,8
Wittichenau, Stadt	2 398	2 307	1 540	767	91	66,8	3,8
<b>Zusammen</b>	<b>155 810</b>	<b>144 817</b>	<b>66 743</b>	<b>78 074</b>	<b>10 993</b>	<b>46,1</b>	<b>7,1</b>
<b>Landkreis Görlitz</b>							
Bad Muskau, Stadt	1 939	1 784	792	992	155	44,4	8,0
Beiersdorf	565	526	396	130	39	75,3	6,9
Bernstadt a. d. Eigen, Stadt	1 777	1 631	1 078	553	146	66,1	8,2
Bertsdorf-Hörnitz	1 086	1 000	784	216	86	78,4	7,9
Boxberg/O.L.	2 383	2 212	1 428	784	171	64,6	7,2
Dürrhennersdorf	517	473	306	167	44	64,7	8,5
Ebersbach-Neugersdorf, Stadt	7 901	6 821	2 856	3 965	1 080	41,9	13,7
Gablenz	752	721	584	137	31	81,0	4,1
Görlitz, Stadt	35 721	28 978	4 797	24 181	6 743	16,6	18,9
Groß Düben	466	445	362	83	21	81,3	4,5
Großschönau	3 229	2 883	1 488	1 395	346	51,6	10,7
Großschweidnitz	559	509	338	171	50	66,4	8,9
Hähnichen	618	558	441	117	60	79,0	9,7

## Noch: 8. Reine Wohnungen in Wohngebäuden am 9. Mai 2011 nach Gemeinden und Nutzungsart

Kreisfreie Stadt Gemeinde Landkreis Land	Insgesamt	Bewohnte Wohnungen			Leer- stehende Wohnungen	Eigentümer- quote %	Leerstands- quote
		zusammen	Eigentümer- wohnungen	Miet- wohnungen			
noch: Landkreis Görlitz							
Hainewalde	777	700	553	147	77	79,0	9,9
Herrnhut, Stadt	2 807	2 611	1 699	912	196	65,1	7,0
Hohendubrau	899	848	648	200	51	76,4	5,7
Horka	873	806	620	186	67	76,9	7,7
Jonsdorf, Kurort	781	741	510	231	40	68,8	5,1
Kodersdorf	1 165	1 083	713	370	82	65,8	7,0
Königshain	569	527	400	127	42	75,9	7,4
Kottmar	3 815	3 522	2 542	980	293	72,2	7,7
Krauschwitz	1 745	1 648	1 164	484	97	70,6	5,6
Kreba-Neudorf	440	409	348	61	31	85,1	7,0
Lawalde	859	805	646	159	54	80,2	6,3
Leutersdorf	1 858	1 735	1 153	582	123	66,5	6,6
Löbau, Stadt	9 414	8 123	2 463	5 660	1 291	30,3	13,7
Markersdorf	1 815	1 721	1 315	406	94	76,4	5,2
Mittelherwigsdorf	1 815	1 672	1 229	443	143	73,5	7,9
Mücka	497	477	377	100	20	79,0	4,0
Neißeau	843	780	616	164	63	79,0	7,5
Neusalza-Spremberg, Stadt	1 699	1 561	1 004	557	138	64,3	8,1
Niesky, Stadt	5 128	4 770	2 259	2 511	358	47,4	7,0
Oderwitz	2 564	2 395	1 518	877	169	63,4	6,6
Olbersdorf	3 394	2 856	919	1 937	538	32,2	15,9
Oppach	1 261	1 199	688	511	62	57,4	4,9
Ostritz, Stadt	1 374	1 153	627	526	221	54,4	16,1
Oybin	717	669	469	200	48	70,1	6,7
Quitzdorf am See	598	574	477	97	24	83,1	4,0
Reichenbach/O.L., Stadt	2 000	1 760	960	800	240	54,5	12,0
Rietschen	1 419	1 266	832	434	153	65,7	10,8
Rosenbach	742	675	517	158	67	76,6	9,0
Rothenburg/O.L., Stadt	2 482	2 198	1 231	967	284	56,0	11,4
Schleife	1 289	1 247	824	423	42	66,1	3,3
Schönau-Berzdorf a. d. Eigen	810	742	504	238	68	67,9	8,4
Schönbach	580	504	407	97	76	80,8	13,1
Schöpstal	1 116	1 055	824	231	61	78,1	5,5
Seifhennersdorf, Stadt	2 293	2 006	1 106	900	287	55,1	12,5
Sohland a. Rotstein	616	547	410	137	69	75,0	11,2
Trebendorf	434	416	343	73	18	82,5	4,1
Vierkirchen	811	745	580	165	66	77,9	8,1
Waldhufen	1 182	1 075	788	287	107	73,3	9,1
Weißkeißel	612	570	458	112	42	80,4	6,9
Weißwasser/O.L., Stadt	10 349	9 434	1 844	7 590	915	19,5	8,8
Zittau, Stadt	17 961	14 611	3 292	11 319	3 350	22,5	18,7
<b>Zusammen</b>	<b>149 916</b>	<b>130 777</b>	<b>55 527</b>	<b>75 250</b>	<b>19 139</b>	<b>42,5</b>	<b>12,8</b>
<b>Landkreis Meißen</b>							
Coswig, Stadt	11 366	10 324	2 761	7 563	1 042	26,7	9,2
Diera-Zehren	1 684	1 564	1 020	544	120	65,2	7,1
Ebersbach	1 924	1 821	1 272	549	103	69,9	5,4



## Noch: 8. Reine Wohnungen in Wohngebäuden am 9. Mai 2011 nach Gemeinden und Nutzungsart

Kreisfreie Stadt Gemeinde Landkreis Land	Insgesamt	Bewohnte Wohnungen			Leer- stehende Wohnungen	Eigentümer- quote %	Leerstands- quote
		zusammen	Eigentümer- wohnungen	Miet- wohnungen			
noch: Landkreis Meißen							
Glaubitz	780	744	591	153	36	79,4	4,6
Gröditz, Stadt	4 559	4 004	1 157	2 847	555	28,9	12,2
Großenhain, Stadt	10 188	9 156	3 770	5 386	1 032	41,2	10,1
Hirschstein	1 026	949	665	284	77	70,1	7,5
Käbschütztal	1 309	1 200	762	438	109	63,5	8,3
Ketzerbachtal	1 230	1 129	707	422	101	62,6	8,2
Klipphausen	4 672	4 288	2 829	1 459	384	66,0	8,2
Lampertswalde	1 197	1 123	876	247	74	78,0	6,2
Leuben-Schleinitz	650	591	376	215	59	63,6	9,1
Lommatzsch, Stadt	2 768	2 464	1 147	1 317	304	46,6	11,0
Meißen, Stadt	16 612	14 359	2 948	11 411	2 253	20,5	13,6
Moritzburg	3 560	3 411	2 229	1 182	149	65,3	4,2
Niederau	1 922	1 791	1 031	760	131	57,6	6,8
Nossen, Stadt	3 697	3 376	1 379	1 997	321	40,8	8,7
Nünchritz	3 053	2 858	1 490	1 368	195	52,1	6,4
Priestewitz	1 504	1 385	928	457	119	67,0	7,9
Radebeul, Stadt	16 347	15 430	5 746	9 684	917	37,2	5,6
Radeburg, Stadt	3 594	3 421	1 581	1 840	173	46,2	4,8
Riesa, Stadt	19 453	17 303	4 003	13 300	2 150	23,1	11,1
Röderaue	1 441	1 302	795	507	139	61,1	9,6
Schönfeld	778	728	557	171	50	76,5	6,4
Stauchitz	1 509	1 418	943	475	91	66,5	6,0
Strehla, Stadt	1 957	1 786	979	807	171	54,8	8,7
Tauscha	611	567	458	109	44	80,8	7,2
Thiendorf	993	927	659	268	66	71,1	6,6
Weinböhla	4 679	4 494	2 673	1 821	185	59,5	4,0
Wülknitz	858	739	499	240	119	67,5	13,9
Zeithain	3 115	2 906	1 781	1 125	209	61,3	6,7
<b>Zusammen</b>	<b>129 036</b>	<b>117 558</b>	<b>48 612</b>	<b>68 946</b>	<b>11 478</b>	<b>41,4</b>	<b>8,9</b>
<b>Landkreis Sächsische Schweiz-Osterzgebirge</b>							
Altenberg, Stadt	4 252	3 846	2 142	1 704	406	55,7	9,5
Bad Gottleuba-Berggießhübel, Stadt	2 934	2 645	1 375	1 270	289	52,0	9,9
Bad Schandau, Stadt	2 262	1 987	896	1 091	275	45,1	12,2
Bahretal	1 051	973	602	371	78	61,9	7,4
Bannewitz	4 913	4 711	2 352	2 359	202	49,9	4,1
Dippoldiswalde, Stadt	4 924	4 625	2 114	2 511	299	45,7	6,1
Dohma	941	870	543	327	71	62,4	7,5
Dohna, Stadt	2 847	2 632	1 401	1 231	215	53,2	7,6
Dorfhain	521	485	310	175	36	63,9	6,9
Dürrröhrsdorf-Dittersbach	2 022	1 911	1 209	702	111	63,3	5,5
Freital, Stadt	20 644	19 054	5 447	13 607	1 590	28,6	7,7
Glashütte, Stadt	3 523	3 238	1 721	1 517	285	53,2	8,1
Gohrisch	1 013	934	603	331	79	64,6	7,8
Hartmannsdorf-Reichenau	520	480	352	128	40	73,3	7,7
Heidenau, Stadt	9 505	8 613	1 236	7 377	892	14,4	9,4
Hermisdorf/Erzgeb.	441	384	246	138	57	64,1	12,9

## Noch: 8. Reine Wohnungen in Wohngebäuden am 9. Mai 2011 nach Gemeinden und Nutzungsart

Kreisfreie Stadt Gemeinde Landkreis Land	Insgesamt	Bewohnte Wohnungen			Leer- stehende Wohnungen	Eigentümer- quote %	Leerstands- quote
		zusammen	Eigentümer- wohnungen	Miet- wohnungen			
noch: Landkreis Sächsische Schweiz-Osterzgebirge							
Hohnstein, Stadt	1 651	1 513	985	528	138	65,1	8,4
Klingenberg	3 383	3 112	1 817	1 295	271	58,4	8,0
Königstein/Sächs. Schw., Stadt	1 352	1 127	522	605	225	46,3	16,6
Kreischa	2 113	1 951	1 131	820	162	58,0	7,7
Liebstadt, Stadt	657	599	404	195	58	67,4	8,8
Lohmen	1 502	1 428	852	576	74	59,7	4,9
Müglitztal	991	900	558	342	91	62,0	9,2
Neustadt i. Sa., Stadt	7 005	6 343	2 450	3 893	662	38,6	9,5
Pirna, Stadt	21 227	19 027	4 916	14 111	2 200	25,8	10,4
Rabenau, Stadt	2 123	1 953	1 069	884	170	54,7	8,0
Rathen, Kurort	186	176	106	70	10	60,2	5,4
Rathmannsdorf	516	444	248	196	72	55,9	14,0
Reinhardtsdorf-Schöna	718	652	440	212	66	67,5	9,2
Rosenthal-Bielatal	783	714	506	208	69	70,9	8,8
Schmiedeberg	2 238	2 062	976	1 086	176	47,3	7,9
Sebnitz, Stadt	5 774	5 062	2 071	2 991	712	40,9	12,3
Stadt Wehlen, Stadt	797	743	415	328	54	55,9	6,8
Stolpen, Stadt	2 637	2 439	1 386	1 053	198	56,8	7,5
Struppen	1 196	1 099	738	361	97	67,2	8,1
Tharandt, Stadt	2 449	2 271	1 196	1 075	178	52,7	7,3
Wilsdruff, Stadt	6 390	6 071	2 802	3 269	319	46,2	5,0
<b>Zusammen</b>	<b>128 001</b>	<b>117 074</b>	<b>48 137</b>	<b>68 937</b>	<b>10 927</b>	<b>41,1</b>	<b>8,5</b>
<b>Landkreis Leipzig</b>							
Bad Lausick, Stadt	4 098	3 752	2 124	1 628	346	56,6	8,4
Belgershain	1 579	1 255	825	430	324	65,7	20,5
Bennewitz	2 414	2 250	1 420	830	164	63,1	6,8
Böhlen, Stadt	3 725	3 390	1 221	2 169	335	36,0	9,0
Borna, Stadt	11 877	10 140	2 797	7 343	1 737	27,6	14,6
Borsdorf	3 986	3 745	1 720	2 025	241	45,9	6,0
Brandis, Stadt	4 583	4 348	2 347	2 001	235	54,0	5,1
Colditz, Stadt	4 858	4 296	2 203	2 093	562	51,3	11,6
Deutzen	1 049	924	341	583	125	36,9	11,9
Elstertrebnitz	624	575	458	117	49	79,7	7,9
Espenhain	1 281	1 125	583	542	156	51,8	12,2
Frohburg, Stadt	5 007	4 684	3 088	1 596	323	65,9	6,5
Geithain, Stadt	3 189	2 734	1 334	1 400	455	48,8	14,3
Grimma, Stadt	15 021	13 802	6 474	7 328	1 219	46,9	8,1
Groitzsch, Stadt	4 108	3 711	1 984	1 727	397	53,5	9,7
Großpösna	2 343	2 244	1 776	468	99	79,1	4,2
Kitzscher, Stadt	3 327	2 756	1 091	1 665	571	39,6	17,2
Kohren-Sahlis, Stadt	1 258	1 165	831	334	93	71,3	7,4
Lossatal	2 924	2 727	1 858	869	197	68,1	6,7
Machern	3 116	2 943	1 697	1 246	173	57,7	5,6
Markkleeberg, Stadt	12 385	11 672	3 776	7 896	713	32,4	5,8
Markranstädt, Stadt	7 834	7 215	3 413	3 802	619	47,3	7,9
Narsdorf	836	769	521	248	67	67,8	8,0

## Noch: 8. Reine Wohnungen in Wohngebäuden am 9. Mai 2011 nach Gemeinden und Nutzungsart

Kreisfreie Stadt Gemeinde Landkreis Land	Insgesamt	Bewohnte Wohnungen			Leer- stehende Wohnungen	Eigentümer- quote	Leerstands- quote
		zusammen	Eigentümer- wohnungen	Miet- wohnungen			
%							
noch: Landkreis Leipzig							
Naunhof, Stadt	4 121	3 860	2 026	1 834	261	52,5	6,3
Neukieritzsch	3 126	2 818	1 403	1 415	308	49,8	9,9
Otterwisch	630	609	434	175	21	71,3	3,3
Parthenstein	1 616	1 532	1 179	353	84	77,0	5,2
Pegau, Stadt	3 308	3 032	1 636	1 396	276	54,0	8,3
Regis-Breitungen, Stadt	2 175	1 966	915	1 051	209	46,5	9,6
Rötha, Stadt	2 030	1 806	827	979	224	45,8	11,0
Thallwitz	1 734	1 605	1 147	458	129	71,5	7,4
Trebsen/Mulde, Stadt	1 917	1 820	1 106	714	97	60,8	5,1
Wurzen, Stadt	9 918	8 633	2 553	6 080	1 285	29,6	13,0
Zwenkau, Stadt	4 556	4 218	2 200	2 018	338	52,2	7,4
<b>Zusammen</b>	<b>136 553</b>	<b>124 121</b>	<b>59 308</b>	<b>64 813</b>	<b>12 432</b>	<b>47,8</b>	<b>9,1</b>
Landkreis Nordsachsen							
Arzberg	1 043	905	632	273	138	69,8	13,2
Bad Dübener, Stadt	4 352	3 912	1 640	2 272	440	41,9	10,1
Beilrode	2 172	1 972	1 294	678	200	65,6	9,2
Belgern-Schildau, Stadt	3 862	3 573	2 542	1 031	289	71,1	7,5
Cavertitz	1 049	975	736	239	74	75,5	7,1
Dahlen, Stadt	2 214	2 044	1 379	665	170	67,5	7,7
Delitzsch, Stadt	13 445	12 314	4 132	8 182	1 131	33,6	8,4
Doberschütz	1 911	1 804	1 420	384	107	78,7	5,6
Dommitzsch, Stadt	1 477	1 287	753	534	190	58,5	12,9
Dreiheide	907	865	697	168	42	80,6	4,6
Eilenburg, Stadt	9 228	8 002	2 259	5 743	1 226	28,2	13,3
Elsnig	678	621	457	164	57	73,6	8,4
Jesewitz	1 384	1 277	952	325	107	74,5	7,7
Krostitz	1 793	1 685	1 133	552	108	67,2	6,0
Laußig	2 001	1 814	1 167	647	187	64,3	9,3
Liebschützberg	1 493	1 374	1 008	366	119	73,4	8,0
Löbnitz	967	897	653	244	70	72,8	7,2
Mockrehna	2 345	2 213	1 608	605	132	72,7	5,6
Mügelner, Stadt	3 276	2 942	1 610	1 332	334	54,7	10,2
Naundorf	1 117	1 032	731	301	85	70,8	7,6
Oschatz, Stadt	8 290	7 471	2 573	4 898	819	34,4	9,9
Rackwitz	2 735	2 344	1 164	1 180	391	49,7	14,3
Schkeuditz, Stadt	9 489	8 330	3 354	4 976	1 159	40,3	12,2
Schönwölkau	1 186	1 091	739	352	95	67,7	8,0
Taucha, Stadt	7 890	6 966	2 828	4 138	924	40,6	11,7
Torgau, Stadt	10 845	9 968	3 019	6 949	877	30,3	8,1
Trossin	696	622	513	109	74	82,5	10,6
Wermsdorf	2 657	2 451	1 650	801	206	67,3	7,8
Wiedemar	2 568	2 340	1 576	764	228	67,4	8,9
Zschepplin	1 477	1 354	902	452	123	66,6	8,3
<b>Zusammen</b>	<b>104 547</b>	<b>94 445</b>	<b>45 121</b>	<b>49 324</b>	<b>10 102</b>	<b>47,8</b>	<b>9,7</b>
<b>Sachsen</b>	<b>2 238 018</b>	<b>2 016 710</b>	<b>669 672</b>	<b>1 347 038</b>	<b>221 308</b>	<b>33,2</b>	<b>9,9</b>

## 9. Bewohnte Wohnungen in Wohngebäuden am 9. Mai 2011 nach Gemeinden

Kreisfreie Stadt Gemeinde Landkreis Land	Insgesamt	Wohnfläche von ... bis unter ... m <sup>2</sup>					Zahl der Räume		
		unter 40	40 - 60	60 - 100	100 - 160	160 und mehr	1 und 2	3 und 4	5 und mehr
<b>Kreisfreie Städte</b>									
Chemnitz, Stadt	129 442	9 643	49 656	55 730	12 826	1 587	26 023	82 466	20 953
Dresden, Stadt	269 320	26 744	81 535	127 307	29 577	4 157	48 191	171 100	50 029
Leipzig, Stadt	278 425	23 745	90 920	126 900	32 331	4 529	50 538	178 985	48 902
<b>Erzgebirgskreis</b>									
Amtsberg	1 725	63	354	779	481	48	60	936	729
Annaberg-Buchholz, Stadt	10 716	762	3 866	4 679	1 276	133	1 139	7 009	2 568
Aue, Stadt	8 751	575	3 518	3 711	887	60	784	6 092	1 875
Auerbach	1 327	43	406	651	203	24	91	855	381
Bad Schlema	2 407	99	711	1 070	475	52	175	1 445	787
Bärenstein	1 168	44	374	507	222	21	44	568	556
Bockau	1 104	40	278	484	275	27	33	578	493
Börnichen/Erzgeb.	436	12	66	225	124	9	22	215	199
Borstendorf	629	20	144	320	139	6	35	354	240
Breitenbrunn/Erzgeb.	2 663	108	684	1 334	474	63	153	1 594	916
Burkhardtsdorf	2 942	97	757	1 395	610	83	210	1 696	1 036
Crottendorf	1 894	65	473	949	370	37	85	1 073	736
Deutschneudorf	487	15	103	241	112	16	33	247	207
Drebach	2 453	90	584	1 186	534	59	130	1 370	953
Ehrenfriedersdorf, Stadt	2 484	146	946	1 034	346	12	200	1 581	703
Eibenstein, Stadt	3 643	106	938	1 795	720	84	371	2 078	1 194
Elterlein, Stadt	1 356	33	340	666	282	35	39	821	496
Gelenau/Erzgeb.	2 142	46	721	989	342	44	100	1 331	711
Geyer, Stadt	1 839	79	579	852	301	28	165	1 119	555
Gornau/Erzgeb.	1 644	46	386	717	430	65	87	812	745
Gornsdorf	1 031	49	288	471	205	18	99	604	328
Großolbersdorf	1 315	35	307	613	319	41	38	690	587
Großrückerswalde	1 545	71	332	778	342	22	78	824	643
Grünhain-Beierfeld, Stadt	2 860	75	833	1 358	551	43	129	1 719	1 012
Grünhainichen	1 018	26	249	458	245	40	47	553	418
Heidersdorf	356	19	68	183	76	10	10	184	162
Hohndorf	1 830	41	512	887	357	33	84	1 161	585
Jahnsdorf/Erzgeb.	2 420	50	446	1 128	733	63	113	1 276	1 031
Johanngeorgenstadt, Stadt	2 334	123	772	1 064	342	33	169	1 533	632
Jöhstadt, Stadt	1 330	57	306	707	229	31	61	756	513
Königswalde	928	25	197	436	237	33	40	459	429
Lauter-Bernsbach, Stadt	4 170	130	1 112	1 890	946	92	188	2 407	1 575
Lengefeld, Stadt	1 962	66	490	914	446	46	174	1 000	788
Lößnitz, Stadt	4 647	476	1 571	1 905	632	63	507	2 865	1 275
Lugau/Erzgeb., Stadt	4 125	125	1 529	1 669	715	87	353	2 610	1 162
Marienberg, Stadt	8 335	506	2 529	3 547	1 595	158	534	4 779	3 022
Mildenaue	1 504	49	355	719	352	29	69	780	655
Neukirchen/Erzgeb.	3 274	140	851	1 463	723	97	236	1 843	1 195
Niederdorf	586	13	136	299	126	12	21	334	231
Niederwürschnitz	1 281	23	453	530	254	21	85	758	438
Oberwiesenthal, Kurort, Stadt	1 205	52	447	517	164	25	58	776	371
Oelsnitz/Erzgeb., Stadt	5 636	173	1 616	2 787	976	84	767	3 161	1 708

## Noch: 9. Bewohnte Wohnungen in Wohngebäuden am 9. Mai 2011 nach Gemeinden

Kreisfreie Stadt Gemeinde Landkreis Land	Insgesamt	Wohnfläche von ... bis unter ... m <sup>2</sup>					Zahl der Räume		
		unter 40	40 - 60	60 - 100	100 - 160	160 und mehr	1 und 2	3 und 4	5 und mehr
noch: Erzgebirgskreis									
Olbernhau, Stadt	4 672	288	1 362	2 250	697	75	433	2 883	1 356
Pfaffroda	1 121	41	202	550	284	44	31	509	581
Pockau	1 774	51	518	824	339	42	70	1 012	692
Raschau-Markersbach	2 523	86	874	1 086	426	51	149	1 539	835
Scheibenberg, Stadt	980	37	214	472	240	17	65	533	382
Schlettau, Stadt	1 123	37	304	517	244	21	53	661	409
Schneeberg, Stadt	7 362	342	2 875	2 917	1 112	116	458	4 893	2 011
Schönheide	2 325	117	726	1 028	418	36	164	1 451	710
Schwarzenberg/Erzgeb., Stadt	9 050	680	3 624	3 463	1 150	133	1 031	5 708	2 311
Sehmatal	3 150	144	946	1 398	618	44	165	1 873	1 112
Seiffen/Erzgeb., Kurort	1 041	31	281	461	234	34	46	547	448
Stollberg/Erzgeb., Stadt	5 585	229	2 164	2 162	899	131	574	3 413	1 598
Stützengrün	1 574	46	302	769	397	60	80	785	709
Tannenberg	463	15	94	223	115	16	27	240	196
Thalheim/Erzgeb., Stadt	3 269	147	1 145	1 502	439	36	253	2 207	809
Thermalbad Wiesenbad	1 555	75	314	818	317	31	79	890	586
Thum, Stadt	2 437	78	595	1 165	527	72	191	1 329	917
Wolkenstein, Stadt	1 809	54	471	858	381	45	113	1 050	646
Zschopau, Stadt	5 165	320	2 367	1 760	647	71	407	3 408	1 350
Zschorlau	2 436	85	563	1 177	551	60	168	1 297	971
Zwönitz, Stadt	5 789	133	1 991	2 447	1 087	131	549	3 392	1 848
<b>Zusammen</b>	<b>170 705</b>	<b>7 849</b>	<b>53 559</b>	<b>75 754</b>	<b>30 290</b>	<b>3 253</b>	<b>12 922</b>	<b>102 466</b>	<b>55 317</b>
<b>Landkreis Mittelsachsen</b>									
Altmittweida	908	27	146	425	268	42	47	427	434
Augustusburg, Stadt	2 241	78	524	1 024	562	53	120	1 255	866
Bobritzsch-Hilbersdorf	2 608	93	531	1 131	757	96	117	1 262	1 229
Brand-Erbisdorf, Stadt	5 002	230	1 759	2 154	767	92	317	3 285	1 400
Burgstädt, Stadt	5 542	270	1 798	2 379	975	120	524	3 290	1 728
Claußnitz	1 480	21	344	685	394	36	73	733	674
Döbeln, Stadt	11 304	672	3 999	4 785	1 669	179	1 405	7 201	2 698
Dorfchemnitz	690	26	161	287	187	29	59	300	331
Eppendorf	1 948	58	563	868	426	33	58	1 095	795
Erlau	1 408	25	178	638	495	72	41	550	817
Flöha, Stadt	5 842	518	2 320	2 170	765	69	642	3 826	1 374
Frankenberg/Sa., Stadt	7 606	420	2 648	3 191	1 194	153	1 293	4 335	1 978
Frauenstein, Stadt	1 353	49	274	628	359	43	88	622	643
Freiberg, Stadt	21 611	2 437	8 641	7 945	2 269	319	3 258	13 691	4 662
Geringswalde, Stadt	2 230	61	647	993	487	42	131	1 241	858
Großhartmannsdorf	1 120	39	171	554	328	28	63	510	547
Großschirma, Stadt	2 607	88	457	1 172	775	115	113	1 152	1 342
Großweitzschen	1 303	33	233	545	433	59	86	537	680
Hainichen, Stadt	4 161	233	1 153	1 747	911	117	648	2 099	1 414
Halsbrücke	2 422	41	609	1 003	701	68	120	1 186	1 116
Hartha, Stadt	3 627	220	1 033	1 507	755	112	361	2 019	1 247
Hartmannsdorf	2 185	143	558	978	462	44	272	1 236	677
Königsfeld	630	10	75	287	224	34	55	211	364

## Noch: 9. Bewohnte Wohnungen in Wohngebäuden am 9. Mai 2011 nach Gemeinden

Kreisfreie Stadt Gemeinde Landkreis Land	Insgesamt	Wohnfläche von ... bis unter ... m²					Zahl der Räume		
		unter 40	40 - 60	60 - 100	100 - 160	160 und mehr	1 und 2	3 und 4	5 und mehr
noch: Landkreis Mittelsachsen									
Königshain-Wiederau	1 163	7	163	553	390	50	33	455	675
Kriebstein	1 034	31	264	434	262	43	29	548	457
Leisnig, Stadt	4 208	113	1 094	1 866	963	172	242	2 282	1 684
Leubsdorf	1 619	31	367	804	372	45	53	864	702
Lichtenau	3 314	87	565	1 369	1 149	144	123	1 511	1 680
Lichtenberg/Erzgeb.	1 145	27	265	537	272	44	28	626	491
Lunzenau, Stadt	2 212	65	664	954	484	45	110	1 273	829
Mittweida, Stadt	8 091	868	2 988	3 018	1 090	127	1 071	4 887	2 133
Mochau	1 026	12	132	422	395	65	21	374	631
Mühlau	1 000	28	206	406	330	30	46	511	443
Mulda/Sa.	1 170	27	246	604	270	23	81	577	512
Neuhausen/Erzgeb.	1 277	48	286	644	261	38	52	698	527
Niederwiesa	2 322	51	526	990	677	78	96	1 226	1 000
Oberschöna	1 464	22	208	600	547	87	32	569	863
Oederan, Stadt	3 957	187	1 110	1 670	885	105	271	2 187	1 499
Ostrau	1 722	35	308	779	537	63	101	781	840
Penig, Stadt	4 601	135	1 402	2 031	941	92	596	2 441	1 564
Rechenberg-Bienenmühle	953	17	236	470	218	12	36	475	442
Reinsberg	1 281	28	210	536	437	70	21	563	697
Rochlitz, Stadt	3 113	193	1 154	1 213	502	51	325	1 893	895
Rossau	1 567	49	265	702	481	70	99	679	789
Roßwein, Stadt	3 856	233	1 138	1 631	756	98	483	2 056	1 317
Sayda, Stadt	812	25	176	401	182	28	45	411	356
Seelitz	810	12	107	380	279	32	16	308	486
Striegistal	2 088	35	372	934	653	94	62	900	1 126
Taura	1 124	47	265	505	271	36	52	618	454
Waldheim, Stadt	4 496	240	1 447	1 899	809	101	449	2 660	1 387
Wechselburg	905	18	132	463	268	24	34	431	440
Weißenborn/Erzgeb.	1 216	20	352	512	300	32	55	684	477
Zettlitz	353	6	83	146	106	12	6	170	177
Zschaitz-Ottewig	597	22	83	229	244	19	21	248	328
<b>Zusammen</b>	<b>154 324</b>	<b>8 511</b>	<b>45 636</b>	<b>64 798</b>	<b>31 494</b>	<b>3 885</b>	<b>14 580</b>	<b>85 969</b>	<b>53 775</b>
<b>Vogtlandkreis</b>									
Adorf/Vogtl., Stadt	2 650	168	761	1 186	467	68	208	1 560	882
Auerbach/Vogtl., Stadt	9 673	603	2 346	4 907	1 613	204	1 321	5 536	2 816
Bad Brambach	955	22	161	454	284	34	25	481	449
Bad Elster, Stadt	2 024	294	560	808	320	42	343	1 051	630
Bergen	489	9	67	256	139	18	12	242	235
Bösenbrunn	534	3	94	239	162	36	12	237	285
Eichigt	569	12	91	259	182	25	12	246	311
Ellefeld	1 325	91	235	672	288	39	111	704	510
Elsterberg, Stadt	2 173	89	603	1 022	411	48	139	1 292	742
Erlbach	791	13	160	407	199	12	23	420	348
Falkenstein/Vogtl., Stadt	4 421	148	1 306	2 163	720	84	307	2 793	1 321
Grünbach, Höhenluftkurort	759	15	130	354	211	49	34	376	349
Heinsdorfergrund	949	13	168	395	336	37	75	428	446

## Noch: 9. Bewohnte Wohnungen in Wohngebäuden am 9. Mai 2011 nach Gemeinden

Kreisfreie Stadt Gemeinde Landkreis Land	Insgesamt	Wohnfläche von ... bis unter ... m <sup>2</sup>					Zahl der Räume		
		unter 40	40 - 60	60 - 100	100 - 160	160 und mehr	1 und 2	3 und 4	5 und mehr
noch: Vogtlandkreis									
Klingenthal, Stadt	4 729	186	1 474	2 147	821	101	217	2 852	1 660
Lengenfeld, Stadt	3 552	102	826	1 724	822	78	229	1 878	1 445
Limbach	672	21	120	297	202	32	13	315	344
Markneukirchen, Stadt	3 143	134	777	1 556	590	86	179	1 893	1 071
Mühlental	594	15	73	248	228	30	21	235	338
Muldenhammer	1 568	37	405	703	396	27	52	822	694
Mylau, Stadt	1 467	71	407	693	268	28	133	808	526
Netzschkau, Stadt	2 047	70	569	955	407	46	164	1 182	701
Neuensalz	1 034	18	176	459	350	31	39	502	493
Neumark	1 438	35	310	625	419	49	83	779	576
Neustadt/Vogtl.	469	3	85	224	134	23	9	255	205
Oelsnitz/Vogtl., Stadt	5 482	389	1 643	2 389	914	147	453	3 287	1 742
Pausa-Mühltroff, Stadt	2 463	92	482	1 108	727	54	138	1 181	1 144
Plauen, Stadt	34 925	2 561	13 486	13 665	4 647	566	7 423	20 557	6 945
Pöhl	1 233	32	279	510	359	53	52	641	540
Reichenbach im Vogtland, Stadt	10 564	748	3 883	4 530	1 256	147	1 034	6 862	2 668
Reuth	418	7	55	173	162	21	-	156	262
Rodewisch, Stadt	3 360	109	918	1 608	662	63	197	1 893	1 270
Rosenbach/Vogtl.	2 011	49	456	799	586	121	83	996	932
Schöneck/Vogtl., Stadt	1 670	116	432	751	331	40	118	930	622
Steinberg	1 279	68	310	526	338	37	107	647	525
Theuma	479	3	87	184	178	27	6	209	264
Tirpersdorf	657	12	114	265	235	31	24	280	353
Treuen, Stadt	3 880	88	927	1 794	960	111	180	2 166	1 534
Triebel/Vogtl.	621	9	92	297	204	19	18	276	327
Weischlitz	2 336	49	477	967	751	92	209	1 051	1 076
Werda	699	15	122	333	202	27	36	349	314
<b>Zusammen</b>	<b>120 102</b>	<b>6 519</b>	<b>35 667</b>	<b>52 652</b>	<b>22 481</b>	<b>2 783</b>	<b>13 839</b>	<b>68 368</b>	<b>37 895</b>
<b>Landkreis Zwickau</b>									
Bernsdorf	1 048	33	155	490	327	43	59	502	487
Callenberg	2 283	64	441	1 009	692	77	72	1 131	1 080
Crimmitschau, Stadt	10 019	721	3 120	4 138	1 788	252	1 231	5 880	2 908
Crinitzberg	845	19	160	406	228	32	26	437	382
Dennheritz	607	18	88	273	212	16	21	288	298
Fraureuth	2 580	37	761	1 113	600	69	104	1 518	958
Gersdorf	1 964	64	483	884	490	43	106	1 108	750
Glauchau, Stadt	11 748	656	3 662	5 232	1 995	203	1 476	6 935	3 337
Hartenstein, Stadt	2 147	82	588	880	525	72	198	1 084	865
Hartmannsdorf b. Kirchberg	562	12	96	272	173	9	18	281	263
Hirschfeld	533	18	100	248	143	24	15	269	249
Hohenstein-Ernstthal, Stadt	7 567	347	2 790	3 100	1 210	120	1 436	4 300	1 831
Kirchberg, Stadt	4 045	323	1 003	1 831	787	101	466	2 254	1 325
Langenbernsdorf	1 552	13	170	681	630	58	26	615	911
Langenweißbach	1 178	32	255	568	271	52	35	627	516
Lichtenstein/Sa., Stadt	6 160	339	2 601	2 136	963	121	1 390	3 204	1 566
Lichtentanne	3 049	58	690	1 377	826	98	191	1 600	1 258

## Noch: 9. Bewohnte Wohnungen in Wohngebäuden am 9. Mai 2011 nach Gemeinden

Kreisfreie Stadt Gemeinde Landkreis Land	Insgesamt	Wohnfläche von ... bis unter ... m <sup>2</sup>					Zahl der Räume		
		unter 40	40 - 60	60 - 100	100 - 160	160 und mehr	1 und 2	3 und 4	5 und mehr
noch: Landkreis Zwickau									
Limbach-Oberfrohna, Stadt	12 151	667	3 708	5 308	2 187	281	1 735	6 998	3 418
Meerane, Stadt	8 132	519	3 172	3 005	1 311	125	1 663	4 425	2 044
Mülsen	5 519	154	1 309	2 525	1 388	143	245	3 007	2 267
Neukirchen/Pleiße	1 993	54	565	895	429	50	158	1 130	705
Niederfrohna	1 078	27	219	479	325	28	38	544	496
Oberlungwitz, Stadt	2 911	112	884	1 222	645	48	330	1 606	975
Oberwiera	471	9	50	231	158	23	22	173	276
Reinsdorf	3 688	143	797	1 692	964	92	240	2 058	1 390
Remse	835	46	183	349	233	24	52	432	351
Schönberg	391	6	50	163	147	25	15	159	217
St. Egidien	1 613	63	312	814	378	46	75	948	590
Waldenburg, Stadt	1 925	61	419	893	500	52	183	941	801
Werdau, Stadt	11 022	633	3 567	4 737	1 872	213	1 322	6 583	3 117
Wildenfels, Stadt	1 737	43	374	812	464	44	85	879	773
Wilkau-Haßlau, Stadt	5 410	320	1 802	2 409	801	78	639	3 369	1 402
Zwickau, Stadt	48 837	3 116	18 836	20 570	5 734	581	6 931	32 293	9 613
<b>Zusammen</b>	<b>165 600</b>	<b>8 809</b>	<b>53 410</b>	<b>70 742</b>	<b>29 396</b>	<b>3 243</b>	<b>20 603</b>	<b>97 578</b>	<b>47 419</b>
Landkreis Bautzen									
Arnsdorf	2 027	82	443	833	608	61	171	1 050	806
Bautzen, Stadt	20 186	1 267	7 196	8 659	2 720	344	2 923	12 866	4 397
Bernsdorf, Stadt	3 207	139	737	1 307	901	123	249	1 551	1 407
Bischofswerda, Stadt	5 497	312	1 576	2 620	855	134	984	3 058	1 455
Brettnig-Hauswalde	1 321	38	259	586	402	36	71	648	602
Burkau	1 126	22	135	477	435	57	52	412	662
Crostwitz	336	-	30	119	154	33	-	65	271
Cunewalde	2 366	79	615	971	622	79	111	1 234	1 021
Demitz-Thumitz	1 295	23	366	522	351	33	133	628	534
Doberschau-Gaußig	1 793	39	264	800	567	123	97	753	943
Elsterheide	1 457	19	98	466	756	118	42	452	963
Elstra, Stadt	1 238	24	256	504	388	66	48	520	670
Frankenthal	407	3	45	195	154	10	9	166	232
Göda	1 341	21	230	500	516	74	43	514	784
Großdubrau	1 836	28	348	703	669	88	146	676	1 014
Großharthau	1 180	25	180	517	403	55	68	509	603
Großnaundorf	430	12	70	182	137	29	13	182	235
Großpostwitz/O.L.	1 296	46	285	530	363	72	117	630	549
Großröhrsdorf, Stadt	3 016	122	774	1 298	723	99	210	1 710	1 096
Haselbachtal	1 759	24	288	801	586	60	42	768	949
Hochkirch	959	9	132	395	355	68	47	324	588
Hoyerswerda, Stadt	19 374	1 452	6 284	9 331	2 084	223	1 652	13 403	4 319
Kamenz, Stadt	7 367	370	2 385	3 085	1 354	173	594	4 478	2 295
Königsbrück, Stadt	2 033	103	596	805	460	69	168	1 069	796
Königswartha	1 686	105	377	686	456	62	280	728	678
Kubschütz	1 112	16	130	442	453	71	64	399	649
Laußnitz	811	19	99	322	334	37	21	333	457
Lauta, Stadt	4 462	188	1 124	2 053	997	100	298	2 434	1 730



## Noch: 9. Bewohnte Wohnungen in Wohngebäuden am 9. Mai 2011 nach Gemeinden

Kreisfreie Stadt Gemeinde Landkreis Land	Insgesamt	Wohnfläche von ... bis unter ... m²					Zahl der Räume		
		unter 40	40 - 60	60 - 100	100 - 160	160 und mehr	1 und 2	3 und 4	5 und mehr
noch: Landkreis Bautzen									
Lichtenberg	718	15	148	295	235	25	49	336	333
Lohsa	2 520	65	448	998	901	108	129	1 029	1 362
Malschwitz	2 068	49	264	851	780	124	92	689	1 287
Nebelschütz	408	13	36	156	170	33	21	101	286
Neschwitz	1 004	3	107	395	416	83	18	312	674
Neukirch	735	25	98	330	257	25	34	290	411
Neukirch/Lausitz	2 293	66	516	977	640	94	110	1 176	1 007
Obergurig	898	9	90	426	339	34	42	378	478
Ohorn	1 018	20	111	513	332	42	45	462	511
Oßling	951	10	101	396	369	75	16	346	589
Ottendorf-Okrilla	4 370	137	730	1 876	1 452	175	303	2 041	2 026
Panschwitz-Kuckau	772	6	83	330	280	73	15	308	449
Pulsnitz, Stadt	3 384	138	842	1 547	756	101	266	1 814	1 304
Puschwitz	386	13	80	157	117	19	20	188	178
Räckelwitz	357	3	28	108	178	40	3	65	289
Radeberg, Stadt	8 824	504	2 505	3 816	1 720	279	938	5 501	2 385
Radibor	1 318	30	125	478	578	107	42	407	869
Ralbitz-Rosenthal	567	12	42	198	239	76	15	131	421
Rammenau	580	13	77	230	213	47	18	228	334
Schirgiswalde-Kirschau, Stadt	2 940	89	629	1 269	831	122	142	1 452	1 346
Schmölln-Putzkau	1 432	39	230	621	471	71	36	606	790
Schönteichen	919	11	115	375	373	45	33	304	582
Schwepnitz	1 134	13	264	407	397	53	16	507	611
Sohland a. d. Spree	3 060	110	566	1 351	911	122	181	1 364	1 515
Spreetal	828	12	65	347	344	60	24	322	482
Steina	703	13	96	298	259	37	15	292	396
Steinigwolmsdorf	1 330	47	207	574	434	68	55	576	699
Wachau	1 933	75	368	799	606	85	175	865	893
Weißenberg, Stadt	1 349	27	194	541	521	66	62	514	773
Wilthen, Stadt	2 793	114	1 079	1 056	489	55	227	1 795	771
Wittichenau, Stadt	2 307	41	254	868	963	181	163	832	1 312
<b>Zusammen</b>	<b>144 817</b>	<b>6 309</b>	<b>35 820</b>	<b>62 292</b>	<b>35 374</b>	<b>5 022</b>	<b>11 958</b>	<b>76 791</b>	<b>56 068</b>
Landkreis Görlitz									
Bad Muskau, Stadt	1 784	63	426	781	454	60	147	974	663
Beiersdorf	526	15	51	247	171	42	18	223	285
Bernstadt a. d. Eigen, Stadt	1 631	54	230	745	527	75	88	722	821
Bertsdorf-Hörnitz	1 000	20	138	416	391	35	48	407	545
Boxberg/O.L.	2 212	115	430	837	720	110	126	897	1 189
Dürrhennersdorf	473	20	127	165	143	18	46	209	218
Ebersbach-Neugersdorf, Stadt	6 821	373	2 150	2 845	1 286	167	605	4 058	2 158
Gablenz	721	9	61	269	333	49	22	250	449
Görlitz, Stadt	28 978	2 144	8 640	14 111	3 572	511	5 928	18 147	4 903
Groß Düben	445	-	32	157	229	27	16	159	270
Großschönau	2 883	109	658	1 294	726	96	321	1 532	1 030
Großschweidnitz	509	6	84	203	193	23	12	211	286
Hähnichen	558	6	64	252	197	39	19	173	366

## Noch: 9. Bewohnte Wohnungen in Wohngebäuden am 9. Mai 2011 nach Gemeinden

Kreisfreie Stadt Gemeinde Landkreis Land	Insgesamt	Wohnfläche von ... bis unter ... m²					Zahl der Räume		
		unter 40	40 - 60	60 - 100	100 - 160	160 und mehr	1 und 2	3 und 4	5 und mehr
noch: Landkreis Görlitz									
Hainewalde	700	19	83	312	258	28	28	310	362
Herrnhut, Stadt	2 611	76	413	1 168	823	131	135	1 191	1 285
Hohendubrau	848	10	93	343	346	56	25	274	549
Horka	806	18	62	339	361	26	39	268	499
Jonsdorf, Kurort	741	16	106	309	267	43	53	294	394
Kodersdorf	1 083	9	178	427	403	66	52	422	609
Königshain	527	-	56	188	236	47	15	156	356
Kottmar	3 522	128	528	1 491	1 215	160	224	1 528	1 770
Krauschwitz	1 648	30	283	659	600	76	87	753	808
Kreba-Neudorf	409	19	30	190	145	25	9	143	257
Lawalde	805	9	93	308	359	36	21	298	486
Leutersdorf	1 735	37	326	799	483	90	94	897	744
Löbau, Stadt	8 123	447	2 516	3 652	1 374	134	689	5 034	2 400
Markersdorf	1 721	35	116	685	768	117	89	598	1 034
Mittelherwigsdorf	1 672	22	185	764	639	62	50	688	934
Mücka	477	3	50	217	183	24	9	173	295
Neißeau	780	3	82	316	332	47	27	242	511
Neusalza-Spremberg, Stadt	1 561	21	303	769	415	53	81	783	697
Niesky, Stadt	4 770	245	1 385	1 897	1 146	97	284	2 561	1 925
Oderwitz	2 395	51	559	955	732	98	96	1 246	1 053
Olbersdorf	2 856	229	824	1 286	445	72	295	1 743	818
Oppach	1 199	50	244	562	315	28	77	581	541
Ostritz, Stadt	1 153	39	227	563	299	25	164	532	457
Oybin	669	23	61	272	267	46	35	258	376
Quitzdorf am See	574	16	43	252	238	25	25	177	372
Reichenbach/O.L., Stadt	1 760	58	367	710	547	78	102	859	799
Rietschen	1 266	61	203	555	385	62	90	558	618
Rosenbach	675	6	79	302	252	36	18	273	384
Rothenburg/O.L., Stadt	2 198	62	382	1 011	663	80	128	979	1 091
Schleife	1 247	21	227	489	426	84	81	538	628
Schönau-Berzdorf a. d. Eigen	742	27	158	342	196	19	57	338	347
Schönbach	504	13	79	214	170	28	15	207	282
Schöpstal	1 055	13	82	400	506	54	40	332	683
Seifhennersdorf, Stadt	2 006	54	566	894	444	48	81	1 183	742
Sohland a. Rotstein	547	-	52	227	234	34	24	192	331
Trebendorf	416	9	32	160	187	28	12	144	260
Vierkirchen	745	10	69	311	311	44	20	240	485
Waldhufen	1 075	28	162	402	421	62	54	361	660
Weißkeißel	570	9	59	216	265	21	18	217	335
Weißwasser/O.L., Stadt	9 434	413	4 985	2 864	1 071	101	722	6 701	2 011
Zittau, Stadt	14 611	996	5 577	5 845	1 979	214	1 953	9 472	3 186
<b>Zusammen</b>	<b>130 777</b>	<b>6 269</b>	<b>35 016</b>	<b>55 987</b>	<b>29 648</b>	<b>3 857</b>	<b>13 514</b>	<b>71 706</b>	<b>45 557</b>
<b>Landkreis Meißen</b>									
Coswig, Stadt	10 324	726	3 535	4 447	1 439	177	1 165	6 457	2 702
Diera-Zehren	1 564	57	245	650	542	70	74	678	812
Ebersbach	1 821	31	219	698	754	119	56	656	1 109

## Noch: 9. Bewohnte Wohnungen in Wohngebäuden am 9. Mai 2011 nach Gemeinden

Kreisfreie Stadt Gemeinde Landkreis Land	Insgesamt	Wohnfläche von ... bis unter ... m <sup>2</sup>					Zahl der Räume		
		unter 40	40 - 60	60 - 100	100 - 160	160 und mehr	1 und 2	3 und 4	5 und mehr
noch: Landkreis Meißen									
Glaubitz	744	6	79	314	306	39	19	277	448
Gröditz, Stadt	4 004	316	1 309	1 710	575	94	351	2 515	1 138
Großenhain, Stadt	9 156	499	1 963	4 383	2 046	265	896	4 908	3 352
Hirschstein	949	31	111	415	347	45	46	340	563
Käbschütztal	1 200	32	185	539	372	72	60	554	586
Ketzerbachtal	1 129	29	171	516	342	71	53	470	606
Klipphausen	4 288	103	548	1 807	1 549	281	212	1 750	2 326
Lampertswalde	1 123	22	109	447	452	93	31	367	725
Leuben-Schleinitz	591	6	90	269	192	34	16	234	341
Lommatzsch, Stadt	2 464	81	614	1 087	601	81	143	1 368	953
Meißen, Stadt	14 359	975	5 539	6 034	1 566	245	2 204	9 388	2 767
Moritzburg	3 411	58	500	1 352	1 247	254	209	1 480	1 722
Niederau	1 791	57	363	741	581	49	154	772	865
Nossen, Stadt	3 376	139	1 041	1 405	678	113	337	1 803	1 236
Nünchritz	2 858	124	844	1 071	734	85	216	1 476	1 166
Priestewitz	1 385	26	167	565	546	81	44	535	806
Radebeul, Stadt	15 430	629	3 746	6 562	3 802	691	2 008	8 345	5 077
Radeburg, Stadt	3 421	156	853	1 350	906	156	256	1 806	1 359
Riesa, Stadt	17 303	961	6 421	7 748	1 985	188	1 802	11 909	3 592
Röderaue	1 302	30	273	525	437	37	30	583	689
Schönfeld	728	9	56	361	274	28	13	239	476
Stauchitz	1 418	34	158	629	538	59	59	595	764
Strehla, Stadt	1 786	55	367	775	532	57	116	910	760
Tauscha	567	15	34	233	244	41	24	161	382
Thiendorf	927	15	108	382	354	68	45	345	537
Weinböhla	4 494	162	758	2 048	1 328	198	492	2 069	1 933
Wülknitz	739	16	98	346	245	34	25	321	393
Zeithain	2 906	162	646	1 230	767	101	258	1 495	1 153
<b>Zusammen</b>	<b>117 558</b>	<b>5 562</b>	<b>31 150</b>	<b>50 639</b>	<b>26 281</b>	<b>3 926</b>	<b>11 414</b>	<b>64 806</b>	<b>41 338</b>
<b>Landkreis Sächsische Schweiz-Osterzgebirge</b>									
Altenberg, Stadt	3 846	160	833	1 737	951	165	222	1 999	1 625
Bad Gottleuba-Berggießhübel, Stadt	2 645	93	672	1 144	660	76	255	1 354	1 036
Bad Schandau, Stadt	1 987	106	493	956	379	53	155	1 191	641
Bahretal	973	22	150	402	344	55	58	452	463
Bannewitz	4 711	152	1 040	1 861	1 479	179	488	2 282	1 941
Dippoldiswalde, Stadt	4 625	195	1 270	1 898	1 131	131	419	2 468	1 738
Dohma	870	23	127	446	241	33	55	437	378
Dohna, Stadt	2 632	109	522	1 008	883	110	244	1 272	1 116
Dorfhain	485	6	113	217	126	23	9	270	206
Dürrröhrsdorf-Dittersbach	1 911	55	330	861	570	95	117	889	905
Freital, Stadt	19 054	887	6 292	8 437	3 074	364	1 938	12 328	4 788
Glashütte, Stadt	3 238	105	912	1 318	813	90	179	1 704	1 355
Gohrisch	934	25	121	433	308	47	61	427	446
Hartmannsdorf-Reichenau	480	15	54	217	171	23	15	174	291
Heidenau, Stadt	8 613	662	3 512	3 613	715	111	1 355	5 853	1 405
Hermisdorf/Erzgeb.	384	12	53	193	103	23	12	194	178

## Noch: 9. Bewohnte Wohnungen in Wohngebäuden am 9. Mai 2011 nach Gemeinden

Kreisfreie Stadt Gemeinde Landkreis Land	Insgesamt	Wohnfläche von ... bis unter ... m²					Zahl der Räume		
		unter 40	40 - 60	60 - 100	100 - 160	160 und mehr	1 und 2	3 und 4	5 und mehr
noch: Landkreis Sächsische Schweiz-Osterzgebirge									
Hohnstein, Stadt	1 513	61	247	685	443	77	88	686	739
Klingenberg	3 112	140	581	1 461	849	81	213	1 491	1 408
Königstein/Sächs. Schw., Stadt	1 127	51	296	529	220	31	88	675	364
Kreischa	1 951	68	414	723	654	92	195	919	837
Liebstadt, Stadt	599	9	95	273	201	21	26	286	287
Lohmen	1 428	41	431	533	381	42	79	746	603
Müglitztal	900	15	196	358	291	40	56	435	409
Neustadt i. Sa., Stadt	6 343	329	2 195	2 588	1 120	111	926	3 469	1 948
Pirna, Stadt	19 027	1 497	5 777	8 829	2 580	344	2 397	12 241	4 389
Rabenau, Stadt	1 953	64	421	863	548	57	126	1 007	820
Rathen, Kurort	176	6	16	103	42	9	12	82	82
Rathmannsdorf	444	16	99	215	96	18	28	241	175
Reinhardtsdorf-Schöna	652	25	127	323	156	21	26	359	267
Rosenthal-Bielatal	714	16	88	340	239	31	25	282	407
Schmiedeberg	2 062	90	483	989	445	55	148	1 123	791
Sebnitz, Stadt	5 062	246	1 458	2 217	1 014	127	516	2 967	1 579
Stadt Wehlen, Stadt	743	26	140	322	206	49	35	399	309
Stolpen, Stadt	2 439	91	458	1 085	703	102	248	1 009	1 182
Struppen	1 099	20	159	503	374	43	41	511	547
Tharandt, Stadt	2 271	112	457	865	729	108	259	995	1 017
Wilsdruff, Stadt	6 071	243	1 269	2 597	1 765	197	611	3 084	2 376
<b>Zusammen</b>	<b>117 074</b>	<b>5 793</b>	<b>31 901</b>	<b>51 142</b>	<b>25 004</b>	<b>3 234</b>	<b>11 725</b>	<b>66 301</b>	<b>39 048</b>
<b>Landkreis Leipzig</b>									
Bad Lausick, Stadt	3 752	135	848	1 552	1 050	167	224	1 871	1 657
Belgershain	1 255	13	193	467	501	81	59	508	688
Bennewitz	2 250	54	425	899	751	121	113	1 080	1 057
Böhlen, Stadt	3 390	193	991	1 661	482	63	330	2 133	927
Borna, Stadt	10 140	645	4 265	3 575	1 472	183	874	6 719	2 547
Borsdorf	3 745	82	765	1 643	1 077	178	385	1 925	1 435
Brandis, Stadt	4 348	118	834	1 818	1 389	189	347	2 221	1 780
Colditz, Stadt	4 296	200	964	1 937	1 036	159	418	2 077	1 801
Deutzen	924	46	425	321	117	15	85	649	190
Elstertrebnitz	575	13	70	196	255	41	19	228	328
Espenhain	1 125	36	306	374	372	37	143	527	455
Frohburg, Stadt	4 684	119	789	2 046	1 556	174	266	1 991	2 427
Geithain, Stadt	2 734	114	924	1 020	601	75	209	1 541	984
Grimma, Stadt	13 802	604	3 479	5 848	3 387	484	1 596	6 951	5 255
Groitzsch, Stadt	3 711	101	990	1 625	881	114	207	2 142	1 362
Großpösna	2 244	28	167	803	1 054	192	86	784	1 374
Kitzscher, Stadt	2 756	86	1 052	1 172	403	43	603	1 432	721
Kohren-Sahlis, Stadt	1 165	28	165	532	382	58	41	520	604
Lossatal	2 727	70	388	1 133	1 003	133	137	1 110	1 480
Machern	2 943	39	438	1 219	1 015	232	187	1 323	1 433
Markkleeberg, Stadt	11 672	337	3 134	4 879	2 629	693	1 193	6 884	3 595
Markranstädt, Stadt	7 215	327	1 727	2 811	2 063	287	789	3 653	2 773
Narsdorf	769	27	105	357	252	28	21	334	414

## Noch: 9. Bewohnte Wohnungen in Wohngebäuden am 9. Mai 2011 nach Gemeinden

Kreisfreie Stadt Gemeinde Landkreis Land	Insgesamt	Wohnfläche von ... bis unter ... m <sup>2</sup>					Zahl der Räume		
		unter 40	40 - 60	60 - 100	100 - 160	160 und mehr	1 und 2	3 und 4	5 und mehr
noch: Landkreis Leipzig									
Naunhof, Stadt	3 860	161	748	1 515	1 267	169	364	1 807	1 689
Neukieritzsch	2 818	177	829	1 228	520	64	470	1 500	848
Otterwisch	609	6	72	236	253	42	30	224	355
Parthenstein	1 532	23	178	496	743	92	44	539	949
Pegau, Stadt	3 032	138	782	1 205	831	76	234	1 606	1 192
Regis-Breitingen, Stadt	1 966	49	767	692	419	39	108	1 160	698
Rötha, Stadt	1 806	65	478	820	389	54	218	985	603
Thallwitz	1 605	33	245	672	549	106	76	645	884
Trebsen/Mulde, Stadt	1 820	36	361	868	505	50	91	885	844
Wurzen, Stadt	8 633	501	2 759	3 829	1 375	169	1 520	4 986	2 127
Zwenkau, Stadt	4 218	172	1 145	1 718	1 060	123	361	2 202	1 655
<b>Zusammen</b>	<b>124 121</b>	<b>4 776</b>	<b>31 808</b>	<b>51 167</b>	<b>31 639</b>	<b>4 731</b>	<b>11 848</b>	<b>65 142</b>	<b>47 131</b>
Landkreis Nordsachsen									
Arzberg	905	27	100	399	333	46	48	383	474
Bad Dübener, Stadt	3 912	173	1 054	1 623	909	153	263	2 169	1 480
Beilrode	1 972	31	266	905	662	108	82	860	1 030
Belgern-Schildau, Stadt	3 573	69	551	1 524	1 237	192	130	1 577	1 866
Cavertitz	975	15	108	450	354	48	21	369	585
Dahlen, Stadt	2 044	43	345	917	676	63	129	857	1 058
Delitzsch, Stadt	12 314	688	3 734	5 282	2 308	302	1 137	7 755	3 422
Doberschütz	1 804	47	168	699	773	117	54	706	1 044
Dommitzsch, Stadt	1 287	44	239	534	414	56	123	551	613
Dreiheide	865	3	73	314	411	64	18	287	560
Eilenburg, Stadt	8 002	438	2 850	3 394	1 205	115	683	5 490	1 829
Elsnig	621	9	49	253	284	26	13	247	361
Jesewitz	1 277	19	132	465	589	72	34	461	782
Krostitz	1 685	21	178	732	650	104	43	810	832
Laußig	1 814	28	392	668	627	99	39	830	945
Liebschützberg	1 374	24	160	546	552	92	45	495	834
Löbnitz	897	26	136	330	339	66	37	384	476
Mockrehna	2 213	62	323	872	831	125	77	837	1 299
Mügelner, Stadt	2 942	91	648	1 339	759	105	191	1 384	1 367
Naundorf	1 032	23	181	395	389	44	38	430	564
Oschatz, Stadt	7 471	449	2 048	3 474	1 324	176	649	4 692	2 130
Rackwitz	2 344	50	620	995	603	76	170	1 322	852
Schkeuditz, Stadt	8 330	423	2 288	3 451	1 878	290	842	4 765	2 723
Schönwölkau	1 091	16	151	489	385	50	45	483	563
Taucha, Stadt	6 966	272	1 835	2 803	1 780	276	735	3 837	2 394
Torgau, Stadt	9 968	580	3 519	3 827	1 809	233	886	6 410	2 672
Trossin	622	9	82	247	234	50	23	235	364
Wermsdorf	2 451	47	429	1 081	793	101	107	1 013	1 331
Wiedemar	2 340	51	332	949	884	124	143	939	1 258
Zschoepplin	1 354	30	221	551	489	63	58	631	665
<b>Zusammen</b>	<b>94 445</b>	<b>3 808</b>	<b>23 212</b>	<b>39 508</b>	<b>24 481</b>	<b>3 436</b>	<b>6 863</b>	<b>51 209</b>	<b>36 373</b>
<b>Sachsen</b>	<b>2 016 710</b>	<b>124 337</b>	<b>599 290</b>	<b>884 618</b>	<b>360 822</b>	<b>47 643</b>	<b>254 018</b>	<b>1 182 887</b>	<b>579 805</b>

### 10. Bewohnte Wohnungen in Wohngebäuden am 9. Mai 2011 nach Gemeinden und Ausstattung der Wohnung

Kreisfreie Stadt Gemeinde Landkreis Land	Insgesamt	Ausstattung innerhalb der Wohnung					
		mit WC und Bad/Dusche		mit WC oder Bad/Dusche		ohne WC, ohne Bad/Dusche	
		mit	ohne	mit	ohne	mit	ohne
		Sammelheizung					
<b>Kreisfreie Städte</b>							
Chemnitz, Stadt	129 442	125 983	2 149	702	143	338	127
Dresden, Stadt	269 320	263 752	3 783	824	279	362	320
Leipzig, Stadt	278 425	273 043	3 036	1 683	177	285	201
<b>Erzgebirgskreis</b>							
Amtsberg	1 725	1 407	73	101	17	94	33
Annaberg-Buchholz, Stadt	10 716	10 029	243	247	41	112	44
Aue, Stadt	8 751	8 322	156	157	48	50	18
Auerbach	1 327	1 072	66	79	23	72	15
Bad Schlema	2 407	2 264	68	33	3	29	10
Bärenstein	1 168	1 028	32	42	18	42	6
Bockau	1 104	841	75	90	12	68	18
Börnichen/Erzgeb.	436	334	39	27	3	18	15
Borstendorf	629	487	27	56	25	31	3
Breitenbrunn/Erzgeb.	2 663	2 282	138	107	27	81	28
Burkhardtsdorf	2 942	2 455	110	208	28	110	31
Crottendorf	1 894	1 467	110	176	24	71	46
Deutschneudorf	487	393	37	19	9	19	10
Drebach	2 453	2 123	140	72	19	80	19
Ehrenfriedersdorf, Stadt	2 484	2 186	76	125	19	62	16
Eibenstock, Stadt	3 643	2 766	449	138	109	104	77
Elterlein, Stadt	1 356	1 075	88	54	36	83	20
Gelenau/Erzgeb.	2 142	1 765	173	108	14	68	14
Geyer, Stadt	1 839	1 498	86	161	15	65	14
Gornau/Erzgeb.	1 644	1 360	119	81	12	45	27
Gornsdorf	1 031	896	22	69	3	28	13
Großolbersdorf	1 315	1 080	77	63	19	49	27
Großrückerswalde	1 545	1 316	66	62	6	80	15
Grünhain-Beierfeld, Stadt	2 860	2 302	271	185	15	78	9
Grünhainichen	1 018	864	60	37	12	22	23
Heidersdorf	356	291	42	9	3	4	7
Hohndorf	1 830	1 645	76	62	15	29	3
Jahnsdorf/Erzgeb.	2 420	2 067	80	135	20	105	13
Johanngeorgenstadt, Stadt	2 334	2 204	79	15	12	7	17
Jöhstadt, Stadt	1 330	939	148	69	55	68	51
Königswalde	928	733	62	41	10	70	12
Lauter-Bernsbach, Stadt	4 170	3 548	178	266	34	121	23
Lengefeld, Stadt	1 962	1 442	166	46	31	252	25
Lößnitz, Stadt	4 647	4 285	140	100	19	74	29
Lugau/Erzgeb., Stadt	4 125	3 767	99	145	52	46	16
Marienberg, Stadt	8 335	7 426	402	202	59	184	62
Mildenaue	1 504	1 190	94	58	19	134	9
Neukirchen/Erzgeb.	3 274	2 894	117	151	23	82	7
Niederdorf	586	517	17	27	3	22	-
Niederwürschnitz	1 281	1 148	37	58	10	19	9
Oberwiesenthal, Kurort, Stadt	1 205	1 087	33	37	-	44	4
Oelsnitz/Erzgeb., Stadt	5 636	4 853	377	202	44	116	44
Olbernhau, Stadt	4 672	4 069	313	139	35	82	34

Noch: 10. Bewohnte Wohnungen in Wohngebäuden am 9. Mai 2011 nach Gemeinden und Ausstattung der Wohnung

Kreisfreie Stadt Gemeinde Landkreis Land	Insgesamt	Ausstattung innerhalb der Wohnung					
		mit WC und Bad/Dusche		mit WC oder Bad/Dusche		ohne WC, ohne Bad/Dusche	
		mit	ohne	mit	ohne	mit	ohne
		Sammelheizung					
noch: Erzgebirgskreis							
Pfaffroda	1 121	818	151	34	35	63	20
Pockau	1 774	1 424	164	70	42	46	28
Raschau-Markersbach	2 523	2 274	98	58	18	57	18
Scheibenberg, Stadt	980	822	55	51	7	36	9
Schlettau, Stadt	1 123	930	70	68	9	31	15
Schneeberg, Stadt	7 362	6 935	144	154	21	78	30
Schönheide	2 325	1 861	189	94	64	80	37
Schwarzenberg/Erzgeb., Stadt	9 050	8 363	342	154	36	110	45
Sehmatal	3 150	2 605	117	180	44	161	43
Seiffen/Erzgeb., Kurort	1 041	878	82	33	9	29	10
Stollberg/Erzgeb., Stadt	5 585	4 802	379	117	33	229	25
Stützengrün	1 574	1 159	188	90	26	59	52
Tannenberg	463	368	28	21	12	25	9
Thalheim/Erzgeb., Stadt	3 269	2 875	65	145	31	121	32
Thermalbad Wiesenbad	1 555	1 157	124	119	25	102	28
Thum, Stadt	2 437	2 069	78	124	35	105	26
Wolkenstein, Stadt	1 809	1 535	120	65	17	56	16
Zschopau, Stadt	5 165	4 770	192	95	14	66	28
Zschorlau	2 436	1 974	114	154	39	120	35
Zwönitz, Stadt	5 789	5 064	222	232	45	168	58
<b>Zusammen</b>	<b>170 705</b>	<b>148 400</b>	<b>8 183</b>	<b>6 317</b>	<b>1 563</b>	<b>4 762</b>	<b>1 480</b>
Landkreis Mittelsachsen							
Altmittweida	908	802	52	19	10	13	12
Augustusburg, Stadt	2 241	2 001	114	51	15	29	31
Bobritzsch-Hilbersdorf	2 608	2 274	181	45	18	60	30
Brand-Erbisdorf, Stadt	5 002	4 680	219	37	13	38	15
Burgstädt, Stadt	5 542	5 039	170	157	39	104	33
Claußnitz	1 480	1 276	89	48	19	41	7
Döbeln, Stadt	11 304	10 681	455	86	35	37	10
Dorfchemnitz	690	551	84	9	12	16	18
Eppendorf	1 948	1 607	166	57	38	62	18
Erlau	1 408	1 180	156	15	22	18	17
Flöha, Stadt	5 842	5 490	209	55	46	30	12
Frankenberg/Sa., Stadt	7 606	6 744	621	85	43	74	39
Frauenstein, Stadt	1 353	1 081	186	34	19	23	10
Freiberg, Stadt	21 611	19 644	1 570	225	81	73	18
Geringswalde, Stadt	2 230	1 825	300	38	27	25	15
Großhartmannsdorf	1 120	919	131	15	15	25	15
Großschirma, Stadt	2 607	2 142	361	28	31	17	28
Großweitzschen	1 303	1 083	184	3	12	12	9
Hainichen, Stadt	4 161	3 667	320	72	30	40	32
Halsbrücke	2 422	2 106	220	25	34	16	21
Hartha, Stadt	3 627	3 155	289	65	40	43	35
Hartmannsdorf	2 185	2 020	91	30	9	29	6
Königsfeld	630	517	97	-	10	6	-
Königshain-Wiederau	1 163	894	186	23	22	13	25
Kriebstein	1 034	892	91	22	16	7	6

Noch: 10. Bewohnte Wohnungen in Wohngebäuden am 9. Mai 2011 nach Gemeinden und Ausstattung der Wohnung

Kreisfreie Stadt Gemeinde Landkreis Land	Insgesamt	Ausstattung innerhalb der Wohnung					
		mit WC und Bad/Dusche		mit WC oder Bad/Dusche		ohne WC, ohne Bad/Dusche	
		mit	ohne	mit	ohne	mit	ohne
		Sammelheizung					
noch: Landkreis Mittelsachsen							
Leisnig, Stadt	4 208	3 575	470	56	31	43	33
Leubsdorf	1 619	1 368	110	74	12	33	22
Lichtenau	3 314	2 917	192	66	25	93	21
Lichtenberg/Erzgeb.	1 145	945	124	28	3	25	20
Lunzenau, Stadt	2 212	1 792	233	56	62	38	31
Mittweida, Stadt	8 091	7 604	244	144	39	38	22
Mochau	1 026	797	185	7	12	7	18
Mühlau	1 000	886	40	39	3	25	7
Mulda/Sa.	1 170	1 028	93	12	6	25	6
Neuhausen/Erzgeb.	1 277	1 061	138	44	9	19	6
Niederwiesa	2 322	2 091	123	63	22	17	6
Oberschöna	1 464	1 238	160	16	16	19	15
Oederan, Stadt	3 957	3 365	357	86	35	77	37
Ostrau	1 722	1 374	288	23	12	-	25
Penig, Stadt	4 601	4 100	289	94	22	75	21
Rechenberg-Bienenmühle	953	787	101	23	10	22	10
Reinsberg	1 281	1 033	205	7	12	12	12
Rochlitz, Stadt	3 113	2 910	147	26	12	12	6
Rossau	1 567	1 361	129	13	21	31	12
Roßwein, Stadt	3 856	3 406	299	50	30	37	34
Sayda, Stadt	812	733	48	4	6	18	3
Seelitz	810	618	159	9	12	9	3
Striegistal	2 088	1 577	360	51	37	39	24
Taura	1 124	982	65	24	12	25	16
Waldheim, Stadt	4 496	4 076	244	72	44	31	29
Wechselburg	905	769	91	15	10	13	7
Weißenborn/Erzgeb.	1 216	1 127	49	15	9	13	3
Zettlitz	353	306	35	-	3	3	6
Zschoitz-Ottewig	597	501	79	7	10	-	-
<b>Zusammen</b>	<b>154 324</b>	<b>136 597</b>	<b>11 599</b>	<b>2 368</b>	<b>1 193</b>	<b>1 650</b>	<b>917</b>
<b>Vogtlandkreis</b>							
Adorf/Vogtl., Stadt	2 650	2 272	149	97	41	58	33
Auerbach/Vogtl., Stadt	9 673	8 885	240	302	59	156	31
Bad Brambach	955	765	104	35	26	16	9
Bad Elster, Stadt	2 024	1 863	86	27	21	24	3
Bergen	489	355	65	26	13	18	12
Bösenbrunn	534	374	130	15	6	6	3
Eichigt	569	438	79	12	13	9	18
Ellefeld	1 325	1 145	50	79	9	33	9
Elsterberg, Stadt	2 173	1 910	133	53	24	50	3
Erlbach	791	585	68	44	22	48	24
Falkenstein/Vogtl., Stadt	4 421	3 719	294	255	41	90	22
Grünbach, Höhenluftkurort	759	585	55	65	15	27	12
Heinsdorfergrund	949	819	55	31	9	25	10
Klingenthal, Stadt	4 729	3 882	324	229	93	99	102
Lengenfeld, Stadt	3 552	2 920	273	166	58	87	48
Limbach	672	532	70	35	4	13	18



Noch: 10. Bewohnte Wohnungen in Wohngebäuden am 9. Mai 2011 nach Gemeinden und Ausstattung der Wohnung

Kreisfreie Stadt Gemeinde Landkreis Land	Insgesamt	Ausstattung innerhalb der Wohnung					
		mit WC und Bad/Dusche		mit WC oder Bad/Dusche		ohne WC, ohne Bad/Dusche	
		mit	ohne	mit	ohne	mit	ohne
		Sammelheizung					
noch: Vogtlandkreis							
Markneukirchen, Stadt	3 143	2 634	136	223	50	68	32
Mühlental	594	427	97	21	22	15	12
Muldenhammer	1 568	1 235	211	42	31	27	22
Mylau, Stadt	1 467	1 184	108	95	19	34	27
Netzschkau, Stadt	2 047	1 722	135	120	18	33	19
Neuensalz	1 034	832	134	22	15	21	10
Neumark	1 438	1 234	99	53	15	25	12
Neustadt/Vogtl.	469	328	76	30	14	12	9
Oelsnitz/Vogtl., Stadt	5 482	4 767	282	228	54	89	62
Pausa-Mühltroff, Stadt	2 463	1 928	251	190	32	45	17
Plauen, Stadt	34 925	33 797	697	232	75	79	45
Pöhl	1 233	1 061	124	10	13	9	16
Reichenbach im Vogtland, Stadt	10 564	9 383	662	323	51	83	62
Reuth	418	333	72	3	6	-	4
Rodewisch, Stadt	3 360	2 951	201	115	32	41	20
Rosenbach/Vogtl.	2 011	1 709	175	69	19	18	21
Schöneck/Vogtl., Stadt	1 670	1 387	121	55	19	64	24
Steinberg	1 279	1 041	81	70	9	72	6
Theuma	479	415	39	15	4	-	6
Tirpersdorf	657	490	109	20	10	22	6
Treuen, Stadt	3 880	3 252	274	179	70	63	42
Triebel/Vogtl.	621	490	101	6	15	9	-
Weischlitz	2 336	1 936	296	48	16	24	16
Werda	699	524	67	78	3	21	6
<b>Zusammen</b>	<b>120 102</b>	<b>106 109</b>	<b>6 723</b>	<b>3 718</b>	<b>1 066</b>	<b>1 633</b>	<b>853</b>
<b>Landkreis Zwickau</b>							
Bernsdorf	1 048	894	44	66	3	28	13
Callenberg	2 283	1 914	159	96	32	64	18
Crimmitschau, Stadt	10 019	8 541	581	607	172	65	53
Crinitzberg	845	687	56	49	9	41	3
Dennheritz	607	493	61	15	6	20	12
Fraureuth	2 580	2 272	177	55	13	29	34
Gersdorf	1 964	1 757	91	52	9	45	10
Glauchau, Stadt	11 748	10 906	413	195	58	129	47
Hartenstein, Stadt	2 147	1 880	129	55	21	53	9
Hartmannsdorf b. Kirchberg	562	471	28	12	7	41	3
Hirschfeld	533	414	46	28	13	26	6
Hohenstein-Ernstthal, Stadt	7 567	7 182	152	117	23	63	30
Kirchberg, Stadt	4 045	3 551	148	119	61	127	39
Langenbernsdorf	1 552	1 320	149	34	22	21	6
Langenweißbach	1 178	947	67	44	15	75	30
Lichtenstein/Sa., Stadt	6 160	5 806	165	85	35	45	24
Lichtentanne	3 049	2 735	147	97	19	32	19
Limbach-Oberfrohna, Stadt	12 151	10 998	679	243	58	122	51
Meerane, Stadt	8 132	7 602	208	135	40	108	39
Mülsen	5 519	4 848	185	265	35	157	29
Neukirchen/Pleiße	1 993	1 782	83	76	4	29	19

### Noch: 10. Bewohnte Wohnungen in Wohngebäuden am 9. Mai 2011 nach Gemeinden und Ausstattung der Wohnung

Kreisfreie Stadt Gemeinde Landkreis Land	Insgesamt	Ausstattung innerhalb der Wohnung					
		mit WC und Bad/Dusche		mit WC oder Bad/Dusche		ohne WC, ohne Bad/Dusche	
		mit	ohne	mit	ohne	mit	ohne
		Sammelheizung					
noch: Landkreis Zwickau							
Niederfrohna	1 078	914	41	66	15	26	16
Oberlungwitz, Stadt	2 911	2 683	84	78	14	52	-
Oberwiera	471	395	63	-	7	-	6
Reinsdorf	3 688	3 352	120	130	18	61	7
Remse	835	742	52	12	9	17	3
Schönberg	391	333	37	9	6	6	-
St. Egidien	1 613	1 494	30	31	16	24	18
Waldenburg, Stadt	1 925	1 694	151	28	21	25	6
Werdau, Stadt	11 022	10 318	360	176	37	106	25
Wildenfels, Stadt	1 737	1 421	123	109	12	44	28
Wilkau-Haßlau, Stadt	5 410	5 069	134	107	26	53	21
Zwickau, Stadt	48 837	47 365	533	571	101	229	38
<b>Zusammen</b>	<b>165 600</b>	<b>152 780</b>	<b>5 496</b>	<b>3 762</b>	<b>937</b>	<b>1 963</b>	<b>662</b>
Landkreis Bautzen							
Arnsdorf	2 027	1 816	144	19	9	21	18
Bautzen, Stadt	20 186	19 508	467	90	57	30	34
Bernsdorf, Stadt	3 207	2 809	354	16	6	6	16
Bischofswerda, Stadt	5 497	5 046	295	57	43	37	19
Bretnig-Hauswalde	1 321	1 016	180	37	24	35	29
Burkau	1 126	845	229	18	6	18	10
Crostwitz	336	287	40	6	-	3	-
Cunewalde	2 366	1 632	598	41	24	47	24
Demitz-Thumitz	1 295	1 050	163	28	15	22	17
Doberschau-Gaußig	1 793	1 495	243	26	3	10	16
Elsterheide	1 457	1 338	99	3	7	-	10
Elstra, Stadt	1 238	1 026	167	18	6	9	12
Frankenthal	407	294	76	10	6	21	-
Göda	1 341	1 111	178	23	14	9	6
Großdubrau	1 836	1 545	248	15	12	10	6
Großharthau	1 180	944	163	35	16	10	12
Großnaundorf	430	328	71	6	-	13	12
Großpostwitz/O.L.	1 296	1 139	99	21	10	21	6
Großröhrsdorf, Stadt	3 016	2 597	221	66	54	68	10
Haselbachtal	1 759	1 373	298	14	22	33	19
Hochkirch	959	752	169	9	10	-	19
Hoyerswerda, Stadt	19 374	19 067	259	12	6	18	12
Kamenz, Stadt	7 367	6 948	326	40	23	9	21
Königsbrück, Stadt	2 033	1 677	270	48	9	12	17
Königswartha	1 686	1 469	188	9	10	3	7
Kubschütz	1 112	836	232	15	10	19	-
Laußnitz	811	612	157	22	3	7	10
Lauta, Stadt	4 462	4 184	254	3	3	12	6
Lichtenberg	718	618	59	9	10	22	-
Lohsa	2 520	2 204	275	13	3	16	9
Malschwitz	2 068	1 594	428	15	6	12	13
Nebelschütz	408	368	28	-	3	6	3
Neschwitz	1 004	782	189	11	13	-	9

### Noch: 10. Bewohnte Wohnungen in Wohngebäuden am 9. Mai 2011 nach Gemeinden und Ausstattung der Wohnung

Kreisfreie Stadt Gemeinde Landkreis Land	Insgesamt	Ausstattung innerhalb der Wohnung					
		mit WC und Bad/Dusche		mit WC oder Bad/Dusche		ohne WC, ohne Bad/Dusche	
		mit	ohne	mit	ohne	mit	ohne
		Sammelheizung					
noch: Landkreis Bautzen							
Neukirch	735	565	140	9	-	11	10
Neukirch/Lausitz	2 293	1 894	263	35	24	55	22
Obergurig	898	739	120	19	3	7	10
Ohorn	1 018	825	114	33	12	34	-
Oßling	951	847	85	-	3	10	6
Ottendorf-Okrilla	4 370	4 007	215	70	18	42	18
Panschwitz-Kuckau	772	692	59	12	6	-	3
Pulsnitz, Stadt	3 384	2 834	296	104	40	79	31
Puschwitz	386	313	61	3	3	-	6
Räckelwitz	357	326	22	-	6	-	3
Radeberg, Stadt	8 824	8 303	335	85	53	39	9
Radibor	1 318	1 044	227	13	9	12	13
Ralbitz-Rosenthal	567	509	49	6	-	-	3
Rammenau	580	460	90	6	-	20	4
Schirgiswalde-Kirschau, Stadt	2 940	2 376	349	70	49	56	40
Schmölln-Putzkau	1 432	1 057	237	30	40	23	45
Schönteichen	919	765	117	12	9	13	3
Schwepnitz	1 134	990	120	15	-	6	3
Sohland a. d. Spree	3 060	2 304	532	56	42	77	49
Spreetal	828	738	75	-	3	3	9
Steina	703	521	127	12	9	15	19
Steinigwolmsdorf	1 330	985	200	40	25	50	30
Wachau	1 933	1 649	156	43	19	46	20
Weißenberg, Stadt	1 349	1 046	255	9	18	6	15
Wilthen, Stadt	2 793	1 864	138	726	21	29	15
Wittichenau, Stadt	2 307	2 126	157	9	6	3	6
<b>Zusammen</b>	<b>144 817</b>	<b>128 089</b>	<b>11 706</b>	<b>2 172</b>	<b>861</b>	<b>1 195</b>	<b>794</b>
Landkreis Görlitz							
Bad Muskau, Stadt	1 784	1 599	142	12	9	19	3
Beiersdorf	526	323	176	3	3	6	15
Bernstadt a. d. Eigen, Stadt	1 631	1 111	461	12	16	13	18
Bertsdorf-Hörnitz	1 000	765	168	18	9	24	16
Boxberg/O.L.	2 212	1 887	295	-	6	12	12
Dürrhennersdorf	473	357	92	3	12	9	-
Ebersbach-Neugersdorf, Stadt	6 821	5 707	612	172	85	140	105
Gablenz	721	639	69	6	-	3	4
Görlitz, Stadt	28 978	28 053	772	71	27	30	25
Groß Düben	445	424	15	-	-	3	3
Großschönau	2 883	2 243	408	58	68	65	41
Großschweidnitz	509	440	44	13	-	9	3
Hähnichen	558	402	138	6	-	3	9
Hainewalde	700	502	137	6	18	3	34
Herrnhut, Stadt	2 611	1 810	660	43	38	29	31
Hohendubrau	848	674	162	-	3	3	6
Horka	806	637	156	-	7	3	3
Jonsdorf, Kurort	741	636	80	6	-	10	9
Kodersdorf	1 083	926	133	9	6	6	3

Noch: 10. Bewohnte Wohnungen in Wohngebäuden am 9. Mai 2011 nach Gemeinden und Ausstattung der Wohnung

Kreisfreie Stadt Gemeinde Landkreis Land	Insgesamt	Ausstattung innerhalb der Wohnung					
		mit WC und Bad/Dusche		mit WC oder Bad/Dusche		ohne WC, ohne Bad/Dusche	
		mit	ohne	mit	ohne	mit	ohne
		Sammelheizung					
noch: Landkreis Görlitz							
Königshain	527	432	89	-	-	3	3
Kottmar	3 522	2 444	779	67	69	68	95
Krauschwitz	1 648	1 443	170	6	-	19	10
Kreba-Neudorf	409	306	91	-	3	-	9
Lawalde	805	587	184	4	10	9	11
Leutersdorf	1 735	1 279	262	48	40	72	34
Löbau, Stadt	8 123	7 060	873	58	67	28	37
Markersdorf	1 721	1 460	243	3	9	3	3
Mittelherwigsdorf	1 672	1 266	340	21	10	15	20
Mücka	477	333	126	9	3	-	6
Neißeau	780	627	147	-	3	3	-
Neusalza-Spremberg, Stadt	1 561	1 106	341	34	18	36	26
Niesky, Stadt	4 770	4 358	332	19	16	27	18
Oderwitz	2 395	1 814	394	55	45	51	36
Olbersdorf	2 856	2 674	123	15	10	18	16
Oppach	1 199	936	194	24	21	18	6
Ostritz, Stadt	1 153	914	199	18	3	6	13
Oybin	669	582	56	6	6	13	6
Quitzdorf am See	574	452	104	6	-	6	6
Reichenbach/O.L., Stadt	1 760	1 472	234	15	9	18	12
Rietschen	1 266	1 015	211	12	6	7	15
Rosenbach	675	483	155	6	15	6	10
Rothenburg/O.L., Stadt	2 198	1 888	262	12	6	18	12
Schleife	1 247	1 124	96	3	3	12	9
Schönau-Berzdorf a. d. Eigen	742	652	78	6	3	3	-
Schönbach	504	303	155	6	12	3	25
Schöpstal	1 055	888	148	3	6	4	6
Seiffhennersdorf, Stadt	2 006	1 543	267	48	44	62	42
Sohland a. Rotstein	547	443	91	3	7	-	3
Trebendorf	416	352	49	-	6	6	3
Vierkirchen	745	603	127	3	9	3	-
Waldhufen	1 075	796	248	3	7	3	18
Weißkeißel	570	515	42	-	6	3	4
Weißwasser/O.L., Stadt	9 434	9 202	190	18	6	9	9
Zittau, Stadt	14 611	13 007	1 113	142	109	118	122
<b>Zusammen</b>	<b>130 777</b>	<b>113 494</b>	<b>13 233</b>	<b>1 111</b>	<b>894</b>	<b>1 060</b>	<b>985</b>
<b>Landkreis Meißen</b>							
Coswig, Stadt	10 324	9 963	267	41	9	22	22
Diera-Zehren	1 564	1 250	231	21	15	29	18
Ebersbach	1 821	1 607	183	6	3	6	16
Glaubitz	744	656	51	13	6	9	9
Gröditz, Stadt	4 004	3 833	144	9	6	6	6
Großenhain, Stadt	9 156	8 354	627	61	38	37	39
Hirschstein	949	747	188	3	8	3	-
Käbschütztal	1 200	884	271	9	21	3	12
Ketzerbachtal	1 129	840	229	18	18	-	24
Klipphausen	4 288	3 653	457	65	44	28	41

Noch: 10. Bewohnte Wohnungen in Wohngebäuden am 9. Mai 2011 nach Gemeinden und Ausstattung der Wohnung

Kreisfreie Stadt Gemeinde Landkreis Land	Insgesamt	Ausstattung innerhalb der Wohnung					
		mit WC und Bad/Dusche		mit WC oder Bad/Dusche		ohne WC, ohne Bad/Dusche	
		mit	ohne	mit	ohne	mit	ohne
		Sammelheizung					
noch: Landkreis Meißen							
Lampertswalde	1 123	901	188	3	12	6	13
Leuben-Schleinitz	591	385	182	12	-	3	9
Lommatzsch, Stadt	2 464	2 049	301	45	18	16	35
Meißen, Stadt	14 359	13 579	508	132	83	30	27
Moritzburg	3 411	3 048	190	72	37	42	22
Niederau	1 791	1 579	163	25	13	4	7
Nossen, Stadt	3 376	2 930	309	57	34	25	21
Nünchritz	2 858	2 558	225	33	9	12	21
Priestewitz	1 385	1 169	189	12	6	3	6
Radebeul, Stadt	15 430	14 483	572	186	71	93	25
Radeburg, Stadt	3 421	3 163	167	28	18	27	18
Riesa, Stadt	17 303	16 687	428	59	36	74	19
Röderaue	1 302	1 119	141	15	9	9	9
Schönfeld	728	610	88	6	6	6	12
Stauchitz	1 418	1 184	203	13	9	9	-
Strehla, Stadt	1 786	1 567	171	21	7	12	8
Tauscha	567	403	155	6	-	3	-
Thiendorf	927	800	95	17	3	3	9
Weinböhla	4 494	4 053	268	84	30	45	14
Wülknitz	739	597	113	10	6	7	6
Zeithain	2 906	2 604	216	32	9	36	9
<b>Zusammen</b>	<b>117 558</b>	<b>107 255</b>	<b>7 520</b>	<b>1 114</b>	<b>584</b>	<b>608</b>	<b>477</b>
<b>Landkreis Sächsische Schweiz-Osterzgebirge</b>							
Altenberg, Stadt	3 846	3 349	359	62	24	15	37
Bad Gottleuba-Berggießhübel, Stadt	2 645	2 072	464	44	22	27	16
Bad Schandau, Stadt	1 987	1 686	200	49	9	25	18
Bahretal	973	853	86	15	3	6	10
Bannewitz	4 711	4 380	208	47	27	34	15
Dippoldiswalde, Stadt	4 625	4 047	451	52	30	25	20
Dohma	870	766	66	19	4	6	9
Dohna, Stadt	2 632	2 444	139	18	12	12	7
Dorfhain	485	430	15	19	6	9	6
Dürrröhrsdorf-Dittersbach	1 911	1 495	319	25	32	25	15
Freital, Stadt	19 054	18 231	494	163	55	88	23
Glashütte, Stadt	3 238	2 825	296	47	38	16	16
Gohrisch	934	807	84	6	6	15	16
Hartmannsdorf-Reichenau	480	351	100	10	6	-	13
Heidenau, Stadt	8 613	8 433	123	16	9	15	17
Hermisdorf/Erzgeb.	384	284	81	3	4	6	6
Hohnstein, Stadt	1 513	1 118	325	22	23	16	9
Klingenberg	3 112	2 543	402	56	32	50	29
Königstein/Sächs. Schw., Stadt	1 127	998	64	19	19	21	6
Kreischa	1 951	1 719	129	39	27	22	15
Liebstadt, Stadt	599	443	115	12	9	-	20
Lohmen	1 428	1 234	113	33	18	10	20
Müglitztal	900	786	89	16	-	9	-
Neustadt i. Sa., Stadt	6 343	5 690	475	77	40	33	28

Noch: 10. Bewohnte Wohnungen in Wohngebäuden am 9. Mai 2011 nach Gemeinden und Ausstattung der Wohnung

Kreisfreie Stadt Gemeinde Landkreis Land	Insgesamt	Ausstattung innerhalb der Wohnung					
		mit WC und Bad/Dusche		mit WC oder Bad/Dusche		ohne WC, ohne Bad/Dusche	
		mit	ohne	mit	ohne	mit	ohne
		Sammelheizung					
noch: Landkreis Sächsische Schweiz-Osterzgebirge							
Pirna, Stadt	19 027	18 080	707	100	55	54	31
Rabenau, Stadt	1 953	1 707	153	37	25	25	6
Rathen, Kurort	176	149	21	3	-	3	-
Rathmannsdorf	444	343	68	18	-	3	12
Reinhardtsdorf-Schöna	652	495	121	9	9	18	-
Rosenthal-Bielatal	714	551	112	10	18	19	4
Schmiedeberg	2 062	1 714	249	51	19	18	11
Sebnitz, Stadt	5 062	4 282	594	81	36	44	25
Stadt Wehlen, Stadt	743	634	75	13	-	12	9
Stolpen, Stadt	2 439	1 985	364	40	12	18	20
Struppen	1 099	958	88	19	3	13	18
Tharandt, Stadt	2 271	2 007	174	24	27	29	10
Wilsdruff, Stadt	6 071	5 449	440	79	45	44	14
<b>Zusammen</b>	<b>117 074</b>	<b>105 338</b>	<b>8 363</b>	<b>1 353</b>	<b>704</b>	<b>785</b>	<b>531</b>
Landkreis Leipzig							
Bad Lausick, Stadt	3 752	3 170	528	9	21	9	15
Belgershain	1 255	1 108	123	9	6	3	6
Bennewitz	2 250	1 913	270	28	15	12	12
Böhlen, Stadt	3 390	3 343	38	9	-	-	-
Borna, Stadt	10 140	9 839	219	42	13	21	6
Borsdorf	3 745	3 629	60	36	4	7	9
Brandis, Stadt	4 348	4 034	236	28	9	31	10
Colditz, Stadt	4 296	3 779	329	55	47	55	31
Deutzen	924	589	28	307	-	-	-
Elstertrebnitz	575	503	59	7	3	-	3
Espenhain	1 125	877	64	175	3	-	6
Frohburg, Stadt	4 684	3 974	582	50	21	22	35
Geithain, Stadt	2 734	2 474	208	21	9	19	3
Grimma, Stadt	13 802	12 389	1 059	202	55	58	39
Groitzsch, Stadt	3 711	3 381	252	39	16	15	8
Großpösna	2 244	2 122	92	9	6	9	6
Kitzscher, Stadt	2 756	2 618	126	-	6	6	-
Kohren-Sahlis, Stadt	1 165	1 012	122	10	3	12	6
Lossatal	2 727	2 225	428	21	18	28	7
Machern	2 943	2 596	300	15	9	20	3
Markkleeberg, Stadt	11 672	11 263	347	37	10	3	12
Markranstädt, Stadt	7 215	6 739	316	81	29	32	18
Narsdorf	769	691	63	3	9	3	-
Naunhof, Stadt	3 860	3 637	154	43	-	9	17
Neukieritzsch	2 818	2 570	141	92	3	9	3
Otterwisch	609	538	62	6	-	3	-
Parthenstein	1 532	1 370	118	7	13	18	6
Pegau, Stadt	3 032	2 750	155	75	18	22	12
Regis-Breitingen, Stadt	1 966	1 838	107	12	3	-	6
Rötha, Stadt	1 806	1 433	55	309	-	9	-
Thallwitz	1 605	1 304	273	3	6	9	10
Trebsen/Mulde, Stadt	1 820	1 563	192	25	6	22	12

Noch: 10. Bewohnte Wohnungen in Wohngebäuden am 9. Mai 2011 nach Gemeinden und Ausstattung der Wohnung

Kreisfreie Stadt Gemeinde Landkreis Land	Insgesamt	Ausstattung innerhalb der Wohnung					
		mit WC und Bad/Dusche		mit WC oder Bad/Dusche		ohne WC, ohne Bad/Dusche	
		mit	ohne	mit	ohne	mit	ohne
		Sammelheizung					
noch: Landkreis Leipzig							
Wurzen, Stadt	8 633	7 998	518	56	27	19	15
Zwenkau, Stadt	4 218	3 974	129	69	10	33	3
<b>Zusammen</b>	<b>124 121</b>	<b>113 243</b>	<b>7 753</b>	<b>1 890</b>	<b>398</b>	<b>518</b>	<b>319</b>
Landkreis Nordsachsen							
Arzberg	905	742	154	-	3	3	3
Bad Dübener, Stadt	3 912	3 721	164	6	12	6	3
Beilrode	1 972	1 725	210	22	3	9	3
Belgern-Schildau, Stadt	3 573	3 128	396	15	12	9	13
Cavertitz	975	739	214	4	9	3	6
Dahlen, Stadt	2 044	1 764	224	6	26	12	12
Delitzsch, Stadt	12 314	11 885	353	37	7	29	3
Doberschütz	1 804	1 621	163	11	-	6	3
Dommitzsch, Stadt	1 287	1 184	85	9	3	-	6
Dreiheide	865	772	81	-	3	9	-
Eilenburg, Stadt	8 002	7 479	480	25	6	9	3
Elsnig	621	557	61	3	-	-	-
Jesewitz	1 277	1 150	103	9	6	6	3
Krostitz	1 685	1 559	99	6	6	3	12
Laußig	1 814	1 605	188	3	3	-	15
Liebschützberg	1 374	1 098	222	12	12	12	18
Löbnitz	897	779	112	3	-	-	3
Mockrehna	2 213	1 976	213	9	3	9	3
Mügel, Stadt	2 942	2 476	388	25	23	21	9
Naundorf	1 032	866	128	13	12	3	10
Oschatz, Stadt	7 471	6 822	423	103	33	69	21
Rackwitz	2 344	2 203	111	9	4	10	7
Schkeuditz, Stadt	8 330	7 815	390	53	18	32	22
Schönwölkau	1 091	934	145	6	-	6	-
Taucha, Stadt	6 966	6 634	245	48	9	27	3
Torgau, Stadt	9 968	9 573	340	37	3	6	9
Trossin	622	521	83	6	6	6	-
Wermisdorf	2 451	1 885	511	11	12	20	12
Wiedemar	2 340	2 034	282	6	3	9	6
Zschepplin	1 354	1 144	195	-	9	3	3
<b>Zusammen</b>	<b>94 445</b>	<b>86 391</b>	<b>6 763</b>	<b>497</b>	<b>246</b>	<b>337</b>	<b>211</b>
<b>Sachsen</b>	<b>2 016 710</b>	<b>1 860 474</b>	<b>96 307</b>	<b>27 511</b>	<b>9 045</b>	<b>15 496</b>	<b>7 877</b>

### 11. Leerstehende Wohnungen in Wohngebäuden am 9. Mai 2011 nach Gemeinden

Kreisfreie Stadt Gemeinde Landkreis Land	Insgesamt	Gebäudegröße		Wohnfläche von ... bis unter ... m <sup>2</sup>			Zahl der Räume		
		Ein- und Zwei- familien- häuser	Mehr- familien- häuser	unter 60	60 - 100	100 und mehr	1 und 2	3 und 4	5 und mehr
<b>Kreisfreie Städte</b>									
Chemnitz, Stadt	20 621	769	19 852	11 916	8 020	685	5 214	13 755	1 652
Dresden, Stadt	14 313	1 193	13 120	5 814	7 333	1 166	2 676	9 316	2 321
Leipzig, Stadt	38 490	1 106	37 384	15 543	20 616	2 331	7 471	26 607	4 412
<b>Erzgebirgskreis</b>									
Amtsberg	148	71	77	53	63	32	16	88	44
Annaberg-Buchholz, Stadt	1 403	101	1 302	739	544	120	251	970	182
Aue, Stadt	1 258	49	1 209	643	561	54	214	893	151
Auerbach	102	25	77	64	38	-	26	67	9
Bad Schlema	265	45	220	136	116	13	22	211	32
Bärenstein	189	34	155	91	75	23	18	122	49
Bockau	78	26	52	45	30	3	15	57	6
Börnichen/Erzgeb.	18	15	3	9	6	3	-	12	6
Borstendorf	102	28	74	36	57	9	7	68	27
Breitenbrunn/Erzgeb.	302	63	239	186	100	16	36	233	33
Burkhardtsdorf	291	67	224	161	101	29	56	200	35
Crottendorf	135	74	61	62	59	14	23	87	25
Deutschneudorf	62	32	30	27	25	10	17	31	14
Drebach	209	70	139	98	96	15	43	129	37
Ehrenfriedersdorf, Stadt	190	36	154	93	91	6	31	108	51
Eibenstein, Stadt	401	89	312	190	170	41	80	230	91
Elterlein, Stadt	70	29	41	34	29	7	7	49	14
Gelenau/Erzgeb.	190	48	142	106	70	14	15	144	31
Geyer, Stadt	163	62	101	77	74	12	20	118	25
Gornau/Erzgeb.	95	48	47	40	37	18	12	54	29
Gornsdorf	103	27	76	48	45	10	22	68	13
Großolbersdorf	74	45	29	33	26	15	7	45	22
Großrückerswalde	113	49	64	58	49	6	22	72	19
Grünhain-Beierfeld, Stadt	254	70	184	116	123	15	26	189	39
Grünhainichen	124	46	78	42	67	15	15	79	30
Heidersdorf	44	24	20	23	15	6	6	26	12
Hohndorf	187	25	162	103	74	10	18	137	32
Jahnsdorf/Erzgeb.	138	58	80	72	57	9	6	110	22
Johanngeorgenstadt, Stadt	604	45	559	300	277	27	68	420	116
Jöhstadt, Stadt	135	68	67	67	46	22	7	100	28
Königswalde	45	27	18	22	20	3	19	13	13
Lauter-Bernsbach, Stadt	260	99	161	116	127	17	31	156	73
Lengefeld, Stadt	153	66	87	64	64	25	22	102	29
Lößnitz, Stadt	604	108	496	337	246	21	77	427	100
Lugau/Erzgeb., Stadt	528	93	435	270	211	47	64	400	64
Marienberg, Stadt	722	211	511	393	275	54	97	512	113
Mildenaue	58	33	25	25	27	6	6	40	12
Neukirchen/Erzgeb.	336	61	275	220	91	25	89	200	47
Niederdorf	38	20	18	3	20	15	-	16	22
Niederwürschnitz	127	28	99	80	40	7	23	100	4
Oberwiesenthal, Kurort, Stadt	262	32	230	142	105	15	27	164	71
Oelsnitz/Erzgeb., Stadt	781	111	670	464	273	44	276	428	77
Olbernhau, Stadt	599	83	516	276	295	28	54	414	131



## Noch: 11. Leerstehende Wohnungen in Wohngebäuden am 9. Mai 2011 nach Gemeinden

Kreisfreie Stadt Gemeinde Landkreis Land	Insgesamt	Gebäudegröße		Wohnfläche von ... bis unter ... m <sup>2</sup>			Zahl der Räume		
		Ein- und Zwei- familien- häuser	Mehr- familien- häuser	unter 60	60 - 100	100 und mehr	1 und 2	3 und 4	5 und mehr
noch: Erzgebirgskreis									
Pfaffroda	73	50	23	19	42	12	3	58	12
Pockau	149	49	100	77	63	9	23	111	15
Raschau-Markersbach	154	48	106	68	74	12	21	109	24
Scheibenberg, Stadt	78	22	56	38	34	6	6	54	18
Schlettau, Stadt	91	28	63	50	35	6	12	67	12
Schneeberg, Stadt	1 145	101	1 044	652	469	24	69	806	270
Schönheide	199	53	146	102	80	17	28	129	42
Schwarzenberg/Erzgeb., Stadt	882	108	774	516	323	43	194	521	167
Sehmatal	186	61	125	87	90	9	21	120	45
Seiffen/Erzgeb., Kurort	61	27	34	28	30	3	10	33	18
Stollberg/Erzgeb., Stadt	613	92	521	368	213	32	145	402	66
Stützengrün	97	56	41	34	48	15	9	59	29
Tannenberg	43	22	21	21	13	9	3	27	13
Thalheim/Erzgeb., Stadt	327	58	269	182	121	24	58	219	50
Thermalbad Wiesenbad	137	67	70	48	77	12	6	93	38
Thum, Stadt	214	71	143	84	92	38	35	135	44
Wolkenstein, Stadt	181	40	141	75	96	10	17	136	28
Zschopau, Stadt	484	85	399	293	170	21	110	300	74
Zschorlau	129	81	48	65	43	21	21	62	46
Zwönitz, Stadt	283	139	144	134	137	12	22	225	36
<b>Zusammen</b>	<b>17 486</b>	<b>3 699</b>	<b>13 787</b>	<b>9 105</b>	<b>7 165</b>	<b>1 216</b>	<b>2 704</b>	<b>11 755</b>	<b>3 027</b>
Landkreis Mittelsachsen									
Altmittweida	79	45	34	42	28	9	9	52	18
Augustusburg, Stadt	235	72	163	103	108	24	32	162	41
Bobritzsch-Hilbersdorf	173	83	90	62	84	27	16	100	57
Brand-Erbisdorf, Stadt	614	86	528	459	127	28	104	447	63
Burgstädt, Stadt	643	125	518	341	260	42	111	429	103
Claußnitz	161	49	112	71	75	15	19	97	45
Döbeln, Stadt	1 628	130	1 498	888	647	93	313	1 162	153
Dorfchemnitz	37	30	7	27	7	3	3	24	10
Eppendorf	132	47	85	56	57	19	18	72	42
Erlau	105	70	35	45	45	15	19	61	25
Flöha, Stadt	721	55	666	392	304	25	148	456	117
Frankenberg/Sa., Stadt	1 115	136	979	636	423	56	303	672	140
Frauenstein, Stadt	100	51	49	46	38	16	31	40	29
Freiberg, Stadt	1 849	187	1 662	1 178	556	115	279	1 315	255
Geringswalde, Stadt	289	73	216	167	93	29	48	187	54
Großhartmannsdorf	84	55	29	32	37	15	-	54	30
Großschirma, Stadt	160	85	75	51	77	32	23	95	42
Großweitzschen	175	40	135	75	75	25	28	125	22
Hainichen, Stadt	715	143	572	388	291	36	197	418	100
Halsbrücke	126	76	50	52	50	24	15	78	33
Hartha, Stadt	704	131	573	413	253	38	135	503	66
Hartmannsdorf	173	39	134	103	57	13	54	97	22
Königsfeld	34	31	3	6	22	6	3	22	9
Königshain-Wiederau	109	49	60	34	53	22	4	74	31
Kriebstein	90	57	33	35	39	16	6	58	26

## Noch: 11. Leerstehende Wohnungen in Wohngebäuden am 9. Mai 2011 nach Gemeinden

Kreisfreie Stadt Gemeinde Landkreis Land	Insgesamt	Gebäudegröße		Wohnfläche von ... bis unter ... m²			Zahl der Räume		
		Ein- und Zwei- familien- häuser	Mehr- familien- häuser	unter 60	60 - 100	100 und mehr	1 und 2	3 und 4	5 und mehr
noch: Landkreis Mittelsachsen									
Leisnig, Stadt	577	181	396	237	284	56	73	375	129
Leubsdorf	182	50	132	82	83	17	10	147	25
Lichtenau	241	122	119	91	104	46	28	148	65
Lichtenberg/Erzgeb.	78	35	43	31	34	13	16	45	17
Lunzenau, Stadt	254	91	163	108	133	13	39	166	49
Mittweida, Stadt	906	149	757	447	369	90	174	544	188
Mochau	77	37	40	27	31	19	12	36	29
Mühlau	74	33	41	31	28	15	6	43	25
Mulda/Sa.	64	30	34	24	28	12	9	31	24
Neuhausen/Erzgeb.	157	41	116	82	53	22	22	113	22
Niederwiesa	138	42	96	56	76	6	21	95	22
Oberschöna	81	39	42	29	32	20	3	53	25
Oederan, Stadt	498	137	361	235	211	52	58	352	88
Ostrau	171	50	121	45	103	23	22	113	36
Penig, Stadt	500	137	363	255	191	54	99	313	88
Rechenberg-Bienenmühle	152	28	124	69	64	19	15	106	31
Reinsberg	126	61	65	44	66	16	25	76	25
Rochlitz, Stadt	383	67	316	195	163	25	37	247	99
Rossau	172	45	127	95	65	12	77	68	27
Roßwein, Stadt	569	118	451	237	289	43	107	372	90
Sayda, Stadt	69	35	34	22	28	19	3	47	19
Seelitz	48	42	6	6	25	17	3	22	23
Striegistal	202	99	103	81	74	47	27	115	60
Taura	147	54	93	51	84	12	20	80	47
Waldheim, Stadt	576	115	461	294	226	56	61	391	124
Wechselburg	74	40	34	28	37	9	6	47	21
Weißenborn/Erzgeb.	67	21	46	36	24	7	6	51	10
Zettlitz	39	30	9	9	18	12	-	24	15
Zschaitz-Ottewig	78	15	63	36	33	9	6	66	6
<b>Zusammen</b>	<b>16 951</b>	<b>3 889</b>	<b>13 062</b>	<b>8 685</b>	<b>6 762</b>	<b>1 504</b>	<b>2 903</b>	<b>11 086</b>	<b>2 962</b>
<b>Vogtlandkreis</b>									
Adorf/Vogtl., Stadt	408	100	308	215	155	38	85	252	71
Auerbach/Vogtl., Stadt	1 250	254	996	465	669	116	198	811	241
Bad Brambach	121	61	60	35	67	19	25	58	38
Bad Elster, Stadt	266	69	197	147	91	28	72	139	55
Bergen	61	25	36	22	33	6	6	37	18
Bösenbrunn	31	18	13	9	13	9	3	22	6
Eichigt	47	35	12	9	16	22	3	16	28
Ellefeld	215	40	175	106	94	15	58	122	35
Elsterberg, Stadt	322	45	277	156	140	26	42	230	50
Erlbach	67	40	27	35	13	19	6	42	19
Falkenstein/Vogtl., Stadt	820	124	696	404	362	54	115	588	117
Grünbach, Höhenluftkurort	62	43	19	28	19	15	6	35	21
Heinsdorfergrund	59	41	18	19	28	12	6	35	18
Klingenthal, Stadt	761	175	586	402	296	63	80	521	160
Lengenfeld, Stadt	374	143	231	170	143	61	69	221	84
Limbach	50	37	13	30	20	-	10	29	11

## Noch: 11. Leerstehende Wohnungen in Wohngebäuden am 9. Mai 2011 nach Gemeinden

Kreisfreie Stadt Gemeinde Landkreis Land	Insgesamt	Gebäudegröße		Wohnfläche von ... bis unter ... m <sup>2</sup>			Zahl der Räume		
		Ein- und Zwei- familien- häuser	Mehr- familien- häuser	unter 60	60 - 100	100 und mehr	1 und 2	3 und 4	5 und mehr
noch: Vogtlandkreis									
Markneukirchen, Stadt	372	127	245	156	177	39	78	215	79
Mühlental	48	45	3	9	24	15	3	30	15
Muldenhammer	193	82	111	79	78	36	22	120	51
Mylau, Stadt	303	62	241	162	119	22	30	233	40
Netzschkau, Stadt	312	89	223	180	99	33	35	215	62
Neuensalz	52	25	27	12	25	15	3	37	12
Neumark	172	59	113	111	43	18	41	103	28
Neustadt/Vogtl.	43	24	19	16	21	6	3	28	12
Oelsnitz/Vogtl., Stadt	706	143	563	329	331	46	117	486	103
Pausa-Mühltroff, Stadt	282	121	161	121	125	36	21	192	69
Plauen, Stadt	6 006	377	5 629	3 264	2 329	413	1 695	3 715	596
Pöhl	123	42	81	37	74	12	9	92	22
Reichenbach im Vogtland, Stadt	1 894	249	1 645	1 023	745	126	487	1 145	262
Reuth	35	20	15	19	6	10	4	18	13
Rodewisch, Stadt	445	80	365	205	205	35	34	321	90
Rosenbach/Vogtl.	214	85	129	108	72	34	12	156	46
Schöneck/Vogtl., Stadt	190	59	131	136	44	10	57	118	15
Steinberg	110	49	61	45	46	19	18	64	28
Theuma	18	12	6	6	12	-	3	12	3
Tirpersdorf	39	30	9	15	15	9	3	24	12
Treuen, Stadt	413	120	293	144	223	46	39	279	95
Triebel/Vogtl.	36	30	6	20	3	13	7	19	10
Weischlitz	283	89	194	138	107	38	63	165	55
Werda	51	48	3	7	36	8	-	25	26
<b>Zusammen</b>	<b>17 254</b>	<b>3 317</b>	<b>13 937</b>	<b>8 594</b>	<b>7 118</b>	<b>1 542</b>	<b>3 568</b>	<b>10 970</b>	<b>2 716</b>
Landkreis Zwickau									
Bernsdorf	74	34	40	21	44	9	4	49	21
Callenberg	162	106	56	73	59	30	27	77	58
Crimmitschau, Stadt	2 026	346	1 680	978	849	199	305	1 323	398
Crinitzberg	78	46	32	38	31	9	9	48	21
Dennheritz	51	35	16	19	32	-	6	34	11
Fraureuth	222	64	158	96	99	27	15	164	43
Gersdorf	212	50	162	97	93	22	19	154	39
Glauchau, Stadt	1 827	304	1 523	977	713	137	326	1 254	247
Hartenstein, Stadt	105	40	65	43	47	15	15	60	30
Hartmannsdorf b. Kirchberg	28	19	9	12	13	3	3	18	7
Hirschfeld	20	14	6	3	14	3	6	7	7
Hohenstein-Ernstthal, Stadt	795	132	663	401	333	61	160	549	86
Kirchberg, Stadt	401	127	274	170	173	58	78	239	84
Langenbernsdorf	91	73	18	28	47	16	-	58	33
Langenweißbach	137	49	88	58	55	24	3	90	44
Lichtenstein/Sa., Stadt	617	118	499	330	232	55	182	348	87
Lichtentanne	247	82	165	129	88	30	16	183	48
Limbach-Oberfrohna, Stadt	1 667	217	1 450	855	714	98	382	1 091	194
Meerane, Stadt	1 059	232	827	543	410	106	262	641	156
Mülsen	408	161	247	195	161	52	61	280	67
Neukirchen/Pleiße	157	59	98	75	60	22	15	104	38

## Noch: 11. Leerstehende Wohnungen in Wohngebäuden am 9. Mai 2011 nach Gemeinden

Kreisfreie Stadt Gemeinde Landkreis Land	Insgesamt	Gebäudegröße		Wohnfläche von ... bis unter ... m <sup>2</sup>			Zahl der Räume		
		Ein- und Zwei- familien- häuser	Mehr- familien- häuser	unter 60	60 - 100	100 und mehr	1 und 2	3 und 4	5 und mehr
noch: Landkreis Zwickau									
Niederfrohna	79	37	42	39	31	9	10	57	12
Oberlungwitz, Stadt	289	63	226	138	131	20	43	221	25
Oberwiera	25	19	6	9	9	7	3	15	7
Reinsdorf	419	75	344	242	143	34	76	288	55
Remse	94	36	58	45	37	12	12	55	27
Schönberg	20	10	10	-	20	-	-	6	14
St. Egidien	146	65	81	55	67	24	9	95	42
Waldenburg, Stadt	225	90	135	96	94	35	39	154	32
Werdau, Stadt	2 066	184	1 882	1 159	790	117	512	1 302	252
Wildenfels, Stadt	149	72	77	49	88	12	27	88	34
Wilkau-Haßlau, Stadt	1 010	79	931	669	302	39	274	641	95
Zwickau, Stadt	6 216	396	5 820	3 570	2 343	303	1 237	4 301	678
<b>Zusammen</b>	<b>21 122</b>	<b>3 434</b>	<b>17 688</b>	<b>11 212</b>	<b>8 322</b>	<b>1 588</b>	<b>4 136</b>	<b>13 994</b>	<b>2 992</b>
Landkreis Bautzen									
Arnsdorf	141	50	91	47	66	28	16	102	23
Bautzen, Stadt	1 728	185	1 543	784	759	185	283	1 207	238
Bernsdorf, Stadt	389	100	289	178	181	30	78	227	84
Bischofswerda, Stadt	476	101	375	215	206	55	93	323	60
Brettnig-Hauswalde	92	54	38	24	35	33	7	53	32
Burkau	60	41	19	16	25	19	3	41	16
Crostwitz	12	12	-	-	3	9	-	3	9
Cunewalde	128	58	70	67	48	13	26	67	35
Demitz-Thumitz	130	42	88	59	45	26	25	72	33
Doberschau-Gaußig	125	64	61	42	52	31	18	76	31
Elsterheide	79	67	12	24	46	9	12	48	19
Elstra, Stadt	73	55	18	27	33	13	9	46	18
Frankenthal	19	13	6	3	10	6	3	3	13
Göda	91	75	16	19	36	36	4	47	40
Großdubrau	90	53	37	12	51	27	12	40	38
Großharthau	71	50	21	21	33	17	3	42	26
Großnaundorf	34	19	15	12	16	6	3	22	9
Großpostwitz/O.L.	110	50	60	45	40	25	12	70	28
Großröhrsdorf, Stadt	276	117	159	123	114	39	46	178	52
Haselbachtal	94	71	23	28	36	30	4	56	34
Hochkirch	84	54	30	21	41	22	-	55	29
Hoyerswerda, Stadt	1 457	109	1 348	747	587	123	213	914	330
Kamenz, Stadt	741	135	606	320	345	76	87	477	177
Königsbrück, Stadt	243	87	156	108	114	21	19	162	62
Königswartha	237	39	198	62	166	9	59	160	18
Kubschütz	81	61	20	24	30	27	3	38	40
Laußnitz	36	27	9	12	15	9	15	6	15
Lauta, Stadt	320	88	232	131	161	28	50	172	98
Lichtenberg	49	28	21	22	21	6	12	16	21
Lohsa	103	72	31	35	47	21	16	57	30
Malschwitz	122	67	55	42	51	29	28	55	39
Nebelschütz	15	15	-	3	9	3	-	3	12
Neschwitz	68	47	21	9	35	24	3	31	34

## Noch: 11. Leerstehende Wohnungen in Wohngebäuden am 9. Mai 2011 nach Gemeinden

Kreisfreie Stadt Gemeinde Landkreis Land	Insgesamt	Gebäudegröße		Wohnfläche von ... bis unter ... m <sup>2</sup>			Zahl der Räume		
		Ein- und Zwei- familien- häuser	Mehr- familien- häuser	unter 60	60 - 100	100 und mehr	1 und 2	3 und 4	5 und mehr
noch: Landkreis Bautzen									
Neukirch	43	30	13	12	25	6	3	22	18
Neukirch/Lausitz	133	95	38	33	65	35	9	73	51
Obergurig	58	30	28	24	18	16	6	30	22
Ohorn	54	40	14	16	29	9	3	33	18
Oßling	45	30	15	15	21	9	6	27	12
Ottendorf-Okrilla	243	132	111	71	101	71	44	119	80
Panschwitz-Kuckau	21	18	3	9	9	3	3	12	6
Pulsnitz, Stadt	322	136	186	124	152	46	34	212	76
Puschwitz	62	21	41	22	31	9	3	44	15
Räckelwitz	9	9	-	3	6	-	-	6	3
Radeberg, Stadt	601	109	492	250	278	73	94	413	94
Radibor	102	50	52	33	54	15	9	63	30
Ralbitz-Rosenthal	9	9	-	-	6	3	-	-	9
Rammenau	19	16	3	-	6	13	3	3	13
Schirgiswalde-Kirschau, Stadt	228	107	121	76	113	39	21	158	49
Schmölln-Putzkau	105	62	43	49	42	14	16	64	25
Schönteichen	52	27	25	18	16	18	13	21	18
Schwepnitz	94	33	61	46	44	4	13	65	16
Sohland a. d. Spree	221	142	79	91	99	31	37	122	62
Spreetal	57	43	14	14	20	23	3	31	23
Steina	50	40	10	19	22	9	3	41	6
Steinigtwolmsdorf	81	56	25	26	36	19	3	47	31
Wachau	86	55	31	26	44	16	13	57	16
Weißenberg, Stadt	95	77	18	19	54	22	7	52	36
Wilthen, Stadt	338	53	285	113	205	20	22	275	41
Wittichenau, Stadt	91	82	9	18	53	20	9	37	45
<b>Zusammen</b>	<b>10 993</b>	<b>3 608</b>	<b>7 385</b>	<b>4 409</b>	<b>5 006</b>	<b>1 578</b>	<b>1 539</b>	<b>6 896</b>	<b>2 558</b>
Landkreis Görlitz									
Bad Muskau, Stadt	155	47	108	66	67	22	22	119	14
Beiersdorf	39	27	12	3	21	15	3	18	18
Bernstadt a. d. Eigen, Stadt	146	82	64	57	59	30	24	77	45
Bertsdorf-Hörnitz	86	61	25	20	48	18	3	56	27
Boxberg/O.L.	171	92	79	70	61	40	13	103	55
Dürrhennersdorf	44	24	20	23	6	15	14	18	12
Ebersbach-Neugersdorf, Stadt	1 080	267	813	597	391	92	144	778	158
Gablenz	31	25	6	10	12	9	3	13	15
Görlitz, Stadt	6 743	208	6 535	2 733	3 493	517	1 177	4 838	728
Groß Düben	21	21	-	3	12	6	-	12	9
Großschönau	346	121	225	136	166	44	63	221	62
Großschweidnitz	50	28	22	13	21	16	3	32	15
Hähnichen	60	39	21	15	21	24	3	24	33
Hainewalde	77	46	31	24	31	22	19	33	25
Herrnhut, Stadt	196	112	84	62	85	49	38	100	58
Hohendubrau	51	41	10	3	23	25	-	26	25
Horka	67	45	22	10	27	30	-	38	29
Jonsdorf, Kurort	40	31	9	13	12	15	3	19	18
Kodersdorf	82	38	44	25	39	18	7	47	28

## Noch: 11. Leerstehende Wohnungen in Wohngebäuden am 9. Mai 2011 nach Gemeinden

Kreisfreie Stadt Gemeinde Landkreis Land	Insgesamt	Gebäudegröße		Wohnfläche von ... bis unter ... m <sup>2</sup>			Zahl der Räume		
		Ein- und Zwei- familien- häuser	Mehr- familien- häuser	unter 60	60 - 100	100 und mehr	1 und 2	3 und 4	5 und mehr
noch: Landkreis Görlitz									
Königshain	42	31	11	10	17	15	4	26	12
Kottmar	293	193	100	58	174	61	21	181	91
Krauschwitz	97	69	28	12	49	36	3	40	54
Kreba-Neudorf	31	31	-	-	22	9	-	6	25
Lawalde	54	45	9	12	36	6	6	27	21
Leutersdorf	123	65	58	35	75	13	13	75	35
Löbau, Stadt	1 291	182	1 109	503	661	127	151	860	280
Markersdorf	94	69	25	15	53	26	6	45	43
Mittelherwigsdorf	143	96	47	46	51	46	17	78	48
Mücka	20	13	7	13	7	-	3	13	4
Neißeau	63	35	28	17	22	24	13	19	31
Neusalza-Spremberg, Stadt	138	83	55	53	59	26	19	93	26
Niesky, Stadt	358	119	239	125	181	52	40	215	103
Oderwitz	169	112	57	58	57	54	17	101	51
Olbersdorf	538	58	480	210	310	18	62	411	65
Oppach	62	47	15	24	15	23	3	36	23
Ostritz, Stadt	221	95	126	58	117	46	49	117	55
Oybin	48	32	16	3	28	17	3	19	26
Quitzdorf am See	24	18	6	3	18	3	-	9	15
Reichenbach/O.L., Stadt	240	80	160	88	127	25	21	155	64
Rietschen	153	74	79	60	57	36	16	95	42
Rosenbach	67	39	28	22	30	15	13	36	18
Rothenburg/O.L., Stadt	284	92	192	65	188	31	25	210	49
Schleife	42	39	3	9	18	15	6	24	12
Schönau-Berzdorf a. d. Eigen	68	31	37	21	35	12	-	44	24
Schönbach	76	70	6	15	37	24	12	37	27
Schöpstal	61	52	9	6	19	36	-	31	30
Seifhennersdorf, Stadt	287	105	182	122	124	41	35	189	63
Sohland a. Rotstein	69	54	15	12	24	33	3	36	30
Trebendorf	18	18	-	-	15	3	-	12	6
Vierkirchen	66	50	16	22	16	28	9	19	38
Waldhufen	107	72	35	40	54	13	22	43	42
Weißkeißel	42	24	18	27	9	6	9	21	12
Weißwasser/O.L., Stadt	915	51	864	579	290	46	74	666	175
Zittau, Stadt	3 350	257	3 093	1 697	1 324	329	444	2 408	498
<b>Zusammen</b>	<b>19 139</b>	<b>3 856</b>	<b>15 283</b>	<b>7 923</b>	<b>8 914</b>	<b>2 302</b>	<b>2 658</b>	<b>12 969</b>	<b>3 512</b>
<b>Landkreis Meißen</b>									
Coswig, Stadt	1 042	102	940	408	587	47	144	652	246
Diera-Zehren	120	69	51	34	56	30	16	69	35
Ebersbach	103	75	28	28	55	20	7	52	44
Glaubitz	36	24	12	6	18	12	3	21	12
Gröditz, Stadt	555	62	493	227	285	43	68	353	134
Großenhain, Stadt	1 032	196	836	442	523	67	251	651	130
Hirschstein	77	39	38	25	43	9	16	34	27
Käbschütztal	109	53	56	34	53	22	22	46	41
Ketzerbachtal	101	43	58	27	53	21	6	55	40
Klipphausen	384	180	204	108	183	93	38	223	123

## Noch: 11. Leerstehende Wohnungen in Wohngebäuden am 9. Mai 2011 nach Gemeinden

Kreisfreie Stadt Gemeinde Landkreis Land	Insgesamt	Gebäudegröße		Wohnfläche von ... bis unter ... m²			Zahl der Räume		
		Ein- und Zwei- familien- häuser	Mehr- familien- häuser	unter 60	60 - 100	100 und mehr	1 und 2	3 und 4	5 und mehr
noch: Landkreis Meißen									
Lampertswalde	74	62	12	27	27	20	3	45	26
Leuben-Schleinitz	59	30	29	20	30	9	-	41	18
Lommatzsch, Stadt	304	106	198	112	140	52	37	207	60
Meißen, Stadt	2 253	154	2 099	991	1 123	139	409	1 573	271
Moritzburg	149	103	46	45	65	39	22	85	42
Niederau	131	88	43	43	60	28	19	63	49
Nossen, Stadt	321	76	245	138	165	18	66	183	72
Nünchritz	195	56	139	95	67	33	29	124	42
Priestewitz	119	70	49	39	56	24	10	76	33
Radebeul, Stadt	917	277	640	412	304	201	166	557	194
Radeburg, Stadt	173	75	98	66	86	21	24	116	33
Riesa, Stadt	2 150	154	1 996	1 087	926	137	272	1 563	315
Röderaue	139	48	91	60	52	27	11	65	63
Schönfeld	50	40	10	16	13	21	3	23	24
Stauchitz	91	53	38	22	56	13	13	53	25
Strehla, Stadt	171	66	105	59	69	43	29	91	51
Tauscha	44	15	29	28	13	3	13	25	6
Thiendorf	66	48	18	24	23	19	9	35	22
Weinböhla	185	106	79	70	85	30	19	108	58
Wülknitz	119	31	88	73	30	16	6	95	18
Zeithain	209	84	125	102	86	21	39	136	34
<b>Zusammen</b>	<b>11 478</b>	<b>2 585</b>	<b>8 893</b>	<b>4 868</b>	<b>5 332</b>	<b>1 278</b>	<b>1 770</b>	<b>7 420</b>	<b>2 288</b>
Landkreis Sächsische Schweiz-Osterzgebirge									
Altenberg, Stadt	406	141	265	162	177	67	66	212	128
Bad Gottleuba-Berggießhübel, Stadt	289	86	203	163	84	42	77	154	58
Bad Schandau, Stadt	275	79	196	120	107	48	50	177	48
Bahretal	78	34	44	9	56	13	3	62	13
Bannewitz	202	84	118	116	59	27	52	114	36
Dippoldiswalde, Stadt	299	83	216	132	127	40	27	196	76
Dohma	71	30	41	35	24	12	15	41	15
Dohna, Stadt	215	46	169	97	96	22	46	142	27
Dorfhain	36	12	24	21	12	3	-	36	-
Dürrröhrsdorf-Dittersbach	111	63	48	48	39	24	15	75	21
Freital, Stadt	1 590	179	1 411	789	703	98	235	1 148	207
Glashütte, Stadt	285	120	165	120	128	37	43	189	53
Gohrisch	79	40	39	35	35	9	7	44	28
Hartmannsdorf-Reichenau	40	22	18	19	15	6	3	28	9
Heidenau, Stadt	892	44	848	445	411	36	237	588	67
Hermisdorf/Erzgeb.	57	20	37	18	29	10	9	28	20
Hohnstein, Stadt	138	78	60	33	89	16	16	81	41
Klingenberg	271	119	152	79	149	43	39	160	72
Königstein/Sächs. Schw., Stadt	225	54	171	96	91	38	41	133	51
Kreischa	162	43	119	94	53	15	22	125	15
Liebstadt, Stadt	58	29	29	28	30	-	13	35	10
Lohmen	74	27	47	25	43	6	6	41	27
Müglitztal	91	51	40	34	51	6	13	63	15
Neustadt i. Sa., Stadt	662	149	513	319	305	38	154	418	90

## Noch: 11. Leerstehende Wohnungen in Wohngebäuden am 9. Mai 2011 nach Gemeinden

Kreisfreie Stadt Gemeinde Landkreis Land	Insgesamt	Gebäudegröße		Wohnfläche von ... bis unter ... m <sup>2</sup>			Zahl der Räume		
		Ein- und Zwei- familien- häuser	Mehr- familien- häuser	unter 60	60 - 100	100 und mehr	1 und 2	3 und 4	5 und mehr
noch: Landkreis Sächsische Schweiz-Osterzgebirge									
Pirna, Stadt	2 200	199	2 001	1 019	994	187	373	1 361	466
Rabenau, Stadt	170	41	129	104	57	9	37	112	21
Rathen, Kurort	10	3	7	4	3	3	-	7	3
Rathmannsdorf	72	12	60	31	30	11	3	58	11
Reinhardtsdorf-Schöna	66	43	23	14	34	18	17	22	27
Rosenthal-Bielatal	69	36	33	27	33	9	6	39	24
Schmiedeberg	176	73	103	92	59	25	26	112	38
Sebnitz, Stadt	712	133	579	335	312	65	175	437	100
Stadt Wehlen, Stadt	54	26	28	15	30	9	9	29	16
Stolpen, Stadt	198	109	89	46	99	53	19	107	72
Struppen	97	43	54	24	42	31	15	54	28
Tharandt, Stadt	178	70	108	89	70	19	30	122	26
Wilsdruff, Stadt	319	149	170	120	137	62	51	194	74
<b>Zusammen</b>	<b>10 927</b>	<b>2 570</b>	<b>8 357</b>	<b>4 957</b>	<b>4 813</b>	<b>1 157</b>	<b>1 950</b>	<b>6 944</b>	<b>2 033</b>
Landkreis Leipzig									
Bad Lausick, Stadt	346	117	229	139	161	46	19	244	83
Belgershain	324	69	255	69	211	44	6	43	275
Bennewitz	164	74	90	82	49	33	16	103	45
Böhlen, Stadt	335	51	284	168	134	33	65	204	66
Borna, Stadt	1 737	129	1 608	1 019	653	65	196	1 324	217
Borsdorf	241	54	187	69	139	33	30	170	41
Brandis, Stadt	235	94	141	74	109	52	22	146	67
Colditz, Stadt	562	138	424	290	220	52	128	340	94
Deutzen	125	12	113	54	71	-	10	109	6
Elstertrebnitz	49	25	24	24	18	7	3	36	10
Espenhain	156	25	131	83	61	12	38	103	15
Frohburg, Stadt	323	148	175	104	177	42	22	210	91
Geithain, Stadt	455	70	385	273	146	36	24	342	89
Grimma, Stadt	1 219	388	831	474	570	175	177	789	253
Groitzsch, Stadt	397	113	284	186	150	61	27	260	110
Großpösna	99	77	22	18	44	37	9	49	41
Kitzscher, Stadt	571	50	521	316	238	17	250	242	79
Kohren-Sahlis, Stadt	93	62	31	24	43	26	3	50	40
Lossatal	197	106	91	74	90	33	29	121	47
Machern	173	93	80	46	78	49	28	96	49
Markkleeberg, Stadt	713	109	604	320	313	80	122	477	114
Markranstädt, Stadt	619	157	462	270	278	71	97	417	105
Narsdorf	67	40	27	15	30	22	-	39	28
Naunhof, Stadt	261	117	144	67	137	57	41	154	66
Neukieritzsch	308	55	253	190	85	33	72	201	35
Otterwisch	21	12	9	-	12	9	3	6	12
Parthenstein	84	57	27	18	45	21	3	42	39
Pegau, Stadt	276	107	169	118	124	34	36	179	61
Regis-Breitingen, Stadt	209	39	170	155	39	15	37	145	27
Rötha, Stadt	224	40	184	148	61	15	20	179	25
Thallwitz	129	68	61	40	52	37	18	69	42
Trebsen/Mulde, Stadt	97	36	61	45	32	20	20	51	26



## Noch: 11. Leerstehende Wohnungen in Wohngebäuden am 9. Mai 2011 nach Gemeinden

Kreisfreie Stadt Gemeinde Landkreis Land	Insgesamt	Gebäudegröße		Wohnfläche von ... bis unter ... m²			Zahl der Räume		
		Ein- und Zwei- familien- häuser	Mehr- familien- häuser	unter 60	60 - 100	100 und mehr	1 und 2	3 und 4	5 und mehr
noch: Landkreis Leipzig									
Wurzen, Stadt	1 285	132	1 153	704	499	82	329	845	111
Zwenkau, Stadt	338	86	252	166	135	37	50	221	67
<b>Zusammen</b>	<b>12 432</b>	<b>2 950</b>	<b>9 482</b>	<b>5 842</b>	<b>5 204</b>	<b>1 386</b>	<b>1 950</b>	<b>8 006</b>	<b>2 476</b>
Landkreis Nordsachsen									
Arzberg	138	70	68	50	64	24	15	78	45
Bad Dübener, Stadt	440	141	299	208	173	59	42	277	121
Beilrode	200	97	103	33	136	31	6	126	68
Belgern-Schildau, Stadt	289	213	76	81	142	66	18	186	85
Cavertitz	74	40	34	21	27	26	9	34	31
Dahlen, Stadt	170	103	67	65	56	49	16	82	72
Delitzsch, Stadt	1 131	146	985	512	534	85	178	815	138
Doberschütz	107	72	35	20	45	42	3	59	45
Dommitzsch, Stadt	190	61	129	62	105	23	39	120	31
Dreiheide	42	39	3	6	18	18	-	21	21
Eilenburg, Stadt	1 226	107	1 119	641	517	68	131	896	199
Elsnig	57	50	7	16	25	16	10	24	23
Jesewitz	107	62	45	24	43	40	21	43	43
Krostitz	108	71	37	40	48	20	9	67	32
Laußig	187	58	129	88	65	34	4	132	51
Liebschützberg	119	72	47	27	62	30	12	55	52
Löbnitz	70	55	15	15	39	16	3	39	28
Mockrehna	132	86	46	50	44	38	13	65	54
Mügel, Stadt	334	122	212	127	156	51	48	185	101
Naundorf	85	43	42	27	31	27	16	39	30
Oschatz, Stadt	819	140	679	399	352	68	79	617	123
Rackwitz	391	79	312	212	141	38	41	291	59
Schkeuditz, Stadt	1 159	244	915	499	531	129	158	808	193
Schönwölkau	95	58	37	18	37	40	3	45	47
Taucha, Stadt	924	104	820	598	273	53	153	678	93
Torgau, Stadt	877	172	705	294	464	119	120	612	145
Trossin	74	64	10	15	25	34	6	27	41
Wermisdorf	206	137	69	53	71	82	14	102	90
Wiedemar	228	120	108	60	108	60	17	130	81
Zschepplin	123	66	57	19	74	30	6	80	37
<b>Zusammen</b>	<b>10 102</b>	<b>2 892</b>	<b>7 210</b>	<b>4 280</b>	<b>4 406</b>	<b>1 416</b>	<b>1 190</b>	<b>6 733</b>	<b>2 179</b>
<b>Sachsen</b>	<b>221 308</b>	<b>35 868</b>	<b>185 440</b>	<b>103 148</b>	<b>99 011</b>	<b>19 149</b>	<b>39 729</b>	<b>146 451</b>	<b>35 128</b>

## 12. Leerstehende Wohngebäude und Wohnungen am 9. Mai 2011 nach Gemeinden

Kreisfreie Stadt Gemeinde Landkreis Land	Wohngebäude			Leerstehende Wohnungen			Wohnungen je leer- stehendes Gebäude
	insgesamt	darunter leerstehende Gebäude		zusammen	darunter in leer- stehenden Gebäuden		
		absolut	%		absolut	%	
<b>Kreisfreie Städte</b>							
Chemnitz, Stadt	31 170	1 023	3,3	20 621	6 689	32,4	6,5
Dresden, Stadt	55 320	957	1,7	14 313	4 033	28,2	4,2
Leipzig, Stadt	57 786	1 991	3,4	38 490	11 968	31,1	6,0
<b>Erzgebirgskreis</b>							
Amtsberg	1 053	22	2,1	148	33	22,3	1,5
Annaberg-Buchholz, Stadt	3 472	91	2,6	1 403	269	19,2	3,0
Aue, Stadt	2 453	76	3,1	1 258	300	23,8	3,9
Auerbach	634	12	1,9	102	25	24,5	2,1
Bad Schlema	1 060	24	2,3	265	47	17,7	2,0
Bärenstein	591	19	3,2	189	43	22,8	2,3
Bockau	696	17	2,4	78	25	32,1	1,5
Börnichen/Erzgeb.	280	5	1,8	18	6	33,3	1,2
Borstendorf	389	16	4,1	102	35	34,3	2,2
Breitenbrunn/Erzgeb.	1 366	21	1,5	302	26	8,6	1,2
Burkhardtsdorf	1 638	43	2,6	291	73	25,1	1,7
Crottendorf	1 086	34	3,1	135	47	34,8	1,4
Deutschneudorf	329	19	5,8	62	30	48,4	1,6
Drebach	1 361	33	2,4	209	64	30,6	1,9
Ehrenfriedersdorf, Stadt	983	20	2,0	190	26	13,7	1,3
Eibenstock, Stadt	1 796	57	3,2	401	113	28,2	2,0
Elterlein, Stadt	770	15	1,9	70	15	21,4	1,0
Gelenau/Erzgeb.	961	18	1,9	190	30	15,8	1,7
Geyer, Stadt	887	12	1,4	163	29	17,8	2,4
Gornau/Erzgeb.	1 015	18	1,8	95	25	26,3	1,4
Gornsdorf	517	9	1,7	103	18	17,5	2,0
Großolbersdorf	789	18	2,3	74	25	33,8	1,4
Großrückerswalde	884	19	2,1	113	22	19,5	1,2
Grünhain-Beierfeld, Stadt	1 468	32	2,2	254	67	26,4	2,1
Grünhainichen	615	25	4,1	124	42	33,9	1,7
Heidersdorf	232	11	4,7	44	18	40,9	1,6
Hohndorf	886	19	2,1	187	50	26,7	2,6
Jahnsdorf/Erzgeb.	1 500	21	1,4	138	40	29,0	1,9
Johanngeorgenstadt, Stadt	931	33	3,5	604	91	15,1	2,8
Jöhstadt, Stadt	823	38	4,6	135	60	44,4	1,6
Königswalde	594	16	2,7	45	28	62,2	1,8
Lauter-Bernsbach, Stadt	2 206	40	1,8	260	58	22,3	1,5
Lengefeld, Stadt	1 122	40	3,6	153	58	37,9	1,5
Lößnitz, Stadt	1 812	54	3,0	604	99	16,4	1,8
Lugau/Erzgeb., Stadt	1 811	67	3,7	528	172	32,6	2,6
Marienberg, Stadt	4 217	121	2,9	722	192	26,6	1,6
Mildenaу	931	12	1,3	58	14	24,1	1,2
Neukirchen/Erzgeb.	1 710	32	1,9	336	68	20,2	2,1
Niederdorf	329	7	2,1	38	13	34,2	1,9
Niederwürschnitz	668	17	2,5	127	39	30,7	2,3
Oberwiesenthal, Kurort, Stadt	565	29	5,1	262	111	42,4	3,8
Oelsnitz/Erzgeb., Stadt	2 711	85	3,1	781	221	28,3	2,6
Olbernhau, Stadt	2 064	58	2,8	599	127	21,2	2,2

## Noch: 12. Leerstehende Wohngebäude und Wohnungen am 9. Mai 2011 nach Gemeinden

Kreisfreie Stadt Gemeinde Landkreis Land	Wohngebäude			Leerstehende Wohnungen			Wohnungen je leer- stehendes Gebäude
	insgesamt	darunter leerstehende Gebäude		zusammen	darunter in leer- stehenden Gebäuden		
		absolut	%		absolut	%	
noch: Erzgebirgskreis							
Pfaffroda	803	28	3,5	73	34	46,6	1,2
Pockau	985	31	3,1	149	52	34,9	1,7
Raschau-Markersbach	1 142	12	1,1	154	22	14,3	1,8
Scheibenberg, Stadt	526	8	1,5	78	18	23,1	2,3
Schlettau, Stadt	603	15	2,5	91	19	20,9	1,3
Schneeberg, Stadt	2 675	60	2,2	1 145	299	26,1	5,0
Schönheide	1 105	30	2,7	199	52	26,1	1,7
Schwarzenberg/Erzgeb., Stadt	3 059	56	1,8	882	119	13,5	2,1
Sehmatal	1 636	24	1,5	186	40	21,5	1,7
Seiffen/Erzgeb., Kurort	696	18	2,6	61	19	31,1	1,1
Stollberg/Erzgeb., Stadt	2 261	65	2,9	613	250	40,8	3,8
Stützengrün	980	22	2,2	97	37	38,1	1,7
Tannenberg	311	8	2,6	43	12	27,9	1,5
Thalheim/Erzgeb., Stadt	1 201	31	2,6	327	69	21,1	2,2
Thermalbad Wiesenbad	917	32	3,5	137	48	35,0	1,5
Thum, Stadt	1 336	30	2,2	214	48	22,4	1,6
Wolkenstein, Stadt	939	28	3,0	181	91	50,3	3,3
Zschopau, Stadt	1 886	43	2,3	484	74	15,3	1,7
Zschorlau	1 395	29	2,1	129	34	26,4	1,2
Zwönitz, Stadt	2 640	57	2,2	283	92	32,5	1,6
<b>Zusammen</b>	<b>79 301</b>	<b>2 002</b>	<b>2,5</b>	<b>17 486</b>	<b>4 323</b>	<b>24,7</b>	<b>2,2</b>
Landkreis Mittelsachsen							
Altmittweida	612	17	2,8	79	20	25,3	1,2
Augustusburg, Stadt	1 254	46	3,7	235	90	38,3	2,0
Bobritzsch-Hilbersdorf	1 614	53	3,3	173	82	47,4	1,5
Brand-Erbisdorf, Stadt	1 937	56	2,9	614	153	24,9	2,7
Burgstädt, Stadt	2 630	83	3,2	643	180	28,0	2,2
Claußnitz	939	23	2,4	161	41	25,5	1,8
Döbeln, Stadt	3 939	116	2,9	1 628	441	27,1	3,8
Dorfchemnitz	489	15	3,1	37	19	51,4	1,3
Eppendorf	1 090	27	2,5	132	29	22,0	1,1
Erlau	1 075	44	4,1	105	51	48,6	1,2
Flöha, Stadt	1 939	45	2,3	721	180	25,0	4,0
Frankenberg/Sa., Stadt	2 965	100	3,4	1 115	329	29,5	3,3
Frauenstein, Stadt	892	30	3,4	100	38	38,0	1,3
Freiberg, Stadt	5 809	155	2,7	1 849	398	21,5	2,6
Geringswalde, Stadt	1 270	64	5,0	289	142	49,1	2,2
Großhartmannsdorf	796	25	3,1	84	30	35,7	1,2
Großschirma, Stadt	1 780	53	3,0	160	69	43,1	1,3
Großweitzschen	844	26	3,1	175	56	32,0	2,2
Hainichen, Stadt	2 214	103	4,7	715	220	30,8	2,1
Halsbrücke	1 533	43	2,8	126	56	44,4	1,3
Hartha, Stadt	1 894	73	3,9	704	110	15,6	1,5
Hartmannsdorf	1 039	22	2,1	173	35	20,2	1,6
Königsfeld	487	15	3,1	34	18	52,9	1,2
Königshain-Wiederau	875	37	4,2	109	45	41,3	1,2
Kriebstein	745	30	4,0	90	32	35,6	1,1

## Noch: 12. Leerstehende Wohngebäude und Wohnungen am 9. Mai 2011 nach Gemeinden

Kreisfreie Stadt Gemeinde Landkreis Land	Wohngebäude			Leerstehende Wohnungen			Wohnungen je leer- stehendes Gebäude
	insgesamt	darunter leerstehende Gebäude		zusammen	darunter in leer- stehenden Gebäuden		
		absolut	%		absolut	%	
noch: Landkreis Mittelsachsen							
Leisnig, Stadt	2 519	141	5,6	577	251	43,5	1,8
Leubsdorf	936	29	3,1	182	60	33,0	2,1
Lichtenau	2 420	64	2,6	241	100	41,5	1,6
Lichtenberg/Erzgeb.	691	20	2,9	78	23	29,5	1,2
Lunzenau, Stadt	1 365	72	5,3	254	133	52,4	1,8
Mittweida, Stadt	3 031	132	4,4	906	313	34,5	2,4
Mochau	825	35	4,2	77	42	54,5	1,2
Mühlau	658	21	3,2	74	28	37,8	1,3
Mulda/Sa.	681	19	2,8	64	30	46,9	1,6
Neuhausen/Erzgeb.	815	28	3,4	157	43	27,4	1,5
Niederwiesa	1 388	21	1,5	138	28	20,3	1,3
Oberschöna	1 077	25	2,3	81	27	33,3	1,1
Oederan, Stadt	2 134	89	4,2	498	192	38,6	2,2
Ostrau	1 184	43	3,6	171	75	43,9	1,7
Penig, Stadt	2 436	80	3,3	500	113	22,6	1,4
Rechenberg-Bienenmühle	640	24	3,8	152	59	38,8	2,5
Reinsberg	961	42	4,4	126	55	43,7	1,3
Rochlitz, Stadt	1 267	51	4,0	383	131	34,2	2,6
Rossau	1 051	40	3,8	172	64	37,2	1,6
Roßwein, Stadt	2 077	106	5,1	569	237	41,7	2,2
Sayda, Stadt	498	24	4,8	69	32	46,4	1,3
Seelitz	628	28	4,5	48	30	62,5	1,1
Striegistal	1 543	62	4,0	202	75	37,1	1,2
Taura	725	26	3,6	147	34	23,1	1,3
Waldheim, Stadt	2 045	94	4,6	576	221	38,4	2,4
Wechselburg	615	24	3,9	74	32	43,2	1,3
Weißborn/Erzgeb.	608	11	1,8	67	14	20,9	1,3
Zettlitz	271	18	6,6	39	20	51,3	1,1
Zschaitz-Ottewig	464	22	4,7	78	56	71,8	2,5
<b>Zusammen</b>	<b>76 214</b>	<b>2 692</b>	<b>3,5</b>	<b>16 951</b>	<b>5 382</b>	<b>31,8</b>	<b>2,0</b>
<b>Vogtlandkreis</b>							
Adorf/Vogtl., Stadt	1 454	72	5,0	408	129	31,6	1,8
Auerbach/Vogtl., Stadt	4 061	110	2,7	1 250	238	19,0	2,2
Bad Brambach	755	49	6,5	121	59	48,8	1,2
Bad Elster, Stadt	957	46	4,8	266	70	26,3	1,5
Bergen	357	14	3,9	61	20	32,8	1,4
Bösenbrunn	421	17	4,0	31	23	74,2	1,4
Eichigt	475	26	5,5	47	27	57,4	1,0
Ellefeld	746	24	3,2	215	36	16,7	1,5
Elsterberg, Stadt	1 119	46	4,1	322	111	34,5	2,4
Erlbach	588	18	3,1	67	20	29,9	1,1
Falkenstein/Vogtl., Stadt	2 100	102	4,9	820	271	33,0	2,7
Grünbach, Höhenluftkurort	556	20	3,6	62	23	37,1	1,2
Heinsdorfergrund	664	18	2,7	59	20	33,9	1,1
Klingenthal, Stadt	2 603	122	4,7	761	251	33,0	2,1
Lengenfeld, Stadt	2 110	76	3,6	374	116	31,0	1,5
Limbach	508	15	3,0	50	19	38,0	1,3

## Noch: 12. Leerstehende Wohngebäude und Wohnungen am 9. Mai 2011 nach Gemeinden

Kreisfreie Stadt Gemeinde Landkreis Land	Wohngebäude			Leerstehende Wohnungen			Wohnungen je leer- stehendes Gebäude
	insgesamt	darunter leerstehende Gebäude		zusammen	darunter in leer- stehenden Gebäuden		
		absolut	%		absolut	%	
noch: Vogtlandkreis							
Markneukirchen, Stadt	1 670	58	3,5	372	103	27,7	1,8
Mühlental	495	24	4,8	48	29	60,4	1,2
Muldenhammer	1 048	55	5,2	193	87	45,1	1,6
Mylau, Stadt	802	43	5,4	303	109	36,0	2,5
Netzschkau, Stadt	1 175	51	4,3	312	92	29,5	1,8
Neuensalz	732	16	2,2	52	19	36,5	1,2
Neumark	906	29	3,2	172	55	32,0	1,9
Neustadt/Vogtl.	332	14	4,2	43	15	34,9	1,1
Oelsnitz/Vogtl., Stadt	2 648	94	3,5	706	188	26,6	2,0
Pausa-Mühltruff, Stadt	1 681	73	4,3	282	125	44,3	1,7
Plauen, Stadt	10 658	380	3,6	6 006	1 377	22,9	3,6
Pöhl	756	16	2,1	123	26	21,1	1,6
Reichenbach im Vogtland, Stadt	3 929	230	5,9	1 894	643	33,9	2,8
Reuth	334	11	3,3	35	13	37,1	1,2
Rodewisch, Stadt	1 735	50	2,9	445	110	24,7	2,2
Rosenbach/Vogtl.	1 346	53	3,9	214	60	28,0	1,1
Schöneck/Vogtl., Stadt	903	30	3,3	190	41	21,6	1,4
Steinberg	797	25	3,1	110	41	37,3	1,6
Theuma	352	11	3,1	18	12	66,7	1,1
Tirpersdorf	515	17	3,3	39	18	46,2	1,1
Treuen, Stadt	2 188	85	3,9	413	143	34,6	1,7
Triebel/Vogtl.	462	21	4,5	36	23	63,9	1,1
Weischlitz	1 603	71	4,4	283	100	35,3	1,4
Werda	521	17	3,3	51	19	37,3	1,1
<b>Zusammen</b>	<b>57 062</b>	<b>2 249</b>	<b>3,9</b>	<b>17 254</b>	<b>4 881</b>	<b>28,3</b>	<b>2,2</b>
Landkreis Zwickau							
Bernsdorf	717	16	2,2	74	18	24,3	1,1
Callenberg	1 575	51	3,2	162	65	40,1	1,3
Crimmitschau, Stadt	4 510	255	5,7	2 026	603	29,8	2,4
Crinitzberg	538	14	2,6	78	17	21,8	1,2
Dennheritz	434	16	3,7	51	23	45,1	1,4
Fraureuth	1 321	34	2,6	222	60	27,0	1,8
Gersdorf	1 057	29	2,7	212	46	21,7	1,6
Glauchau, Stadt	5 213	243	4,7	1 827	647	35,4	2,7
Hartenstein, Stadt	1 187	19	1,6	105	27	25,7	1,4
Hartmannsdorf b. Kirchberg	354	9	2,5	28	11	39,3	1,2
Hirschfeld	353	7	2,0	20	7	35,0	1,0
Hohenstein-Ernstthal, Stadt	2 954	83	2,8	795	166	20,9	2,0
Kirchberg, Stadt	1 997	60	3,0	401	103	25,7	1,7
Langenbernsdorf	1 193	37	3,1	91	48	52,7	1,3
Langenweißbach	738	27	3,7	137	45	32,8	1,7
Lichtenstein/Sa., Stadt	2 512	69	2,7	617	150	24,3	2,2
Lichtentanne	1 742	37	2,1	247	59	23,9	1,6
Limbach-Oberfrohna, Stadt	5 063	155	3,1	1 667	419	25,1	2,7
Meerane, Stadt	3 407	135	4,0	1 059	279	26,3	2,1
Mülsen	3 061	74	2,4	408	107	26,2	1,4
Neukirchen/Pleiße	1 040	22	2,1	157	37	23,6	1,7

## Noch: 12. Leerstehende Wohngebäude und Wohnungen am 9. Mai 2011 nach Gemeinden

Kreisfreie Stadt Gemeinde Landkreis Land	Wohngebäude			Leerstehende Wohnungen			Wohnungen je leer- stehendes Gebäude
	insgesamt	darunter leerstehende Gebäude		zusammen	darunter in leer- stehenden Gebäuden		
		absolut	%		absolut	%	
noch: Landkreis Zwickau							
Niederfrohna	734	17	2,3	79	26	32,9	1,5
Oberlungwitz, Stadt	1 431	26	1,8	289	46	15,9	1,8
Oberwiera	350	11	3,1	25	12	48,0	1,1
Reinsdorf	1 878	31	1,7	419	56	13,4	1,8
Remse	524	24	4,6	94	31	33,0	1,3
Schönberg	285	12	4,2	20	15	75,0	1,3
St. Egidien	838	31	3,7	146	43	29,5	1,4
Waldenburg, Stadt	1 236	63	5,1	225	102	45,3	1,6
Werdau, Stadt	4 801	148	3,1	2 066	482	23,3	3,3
Wildenfels, Stadt	1 059	38	3,6	149	57	38,3	1,5
Wilkau-Haßlau, Stadt	1 974	61	3,1	1 010	176	17,4	2,9
Zwickau, Stadt	14 033	323	2,3	6 216	1 132	18,2	3,5
<b>Zusammen</b>	<b>70 109</b>	<b>2 177</b>	<b>3,1</b>	<b>21 122</b>	<b>5 115</b>	<b>24,2</b>	<b>2,3</b>
Landkreis Bautzen							
Arnsdorf	1 179	23	2,0	141	38	27,0	1,7
Bautzen, Stadt	5 917	156	2,6	1 728	392	22,7	2,5
Bernsdorf, Stadt	1 929	77	4,0	389	185	47,6	2,4
Bischofswerda, Stadt	2 261	66	2,9	476	132	27,7	2,0
Bretzig-Hauswalde	895	25	2,8	92	30	32,6	1,2
Burkau	867	27	3,1	60	30	50,0	1,1
Crostwitz	301	10	3,3	12	10	83,3	1,0
Cunewalde	1 388	36	2,6	128	49	38,3	1,4
Demitz-Thumitz	825	28	3,4	130	52	40,0	1,9
Doberschau-Gaußig	1 233	46	3,7	125	57	45,6	1,2
Elsterheide	1 146	37	3,2	79	43	54,4	1,2
Elstra, Stadt	859	31	3,6	73	43	58,9	1,4
Frankenthal	308	12	3,9	19	12	63,2	1,0
Göda	1 030	58	5,6	91	62	68,1	1,1
Großdubrau	1 314	38	2,9	90	49	54,4	1,3
Großharthau	866	25	2,9	71	31	43,7	1,2
Großnaundorf	325	14	4,3	34	21	61,8	1,5
Großpostwitz/O.L.	810	30	3,7	110	40	36,4	1,3
Großröhrsdorf, Stadt	1 599	53	3,3	276	85	30,8	1,6
Haselbachtal	1 241	40	3,2	94	50	53,2	1,3
Hochkirch	799	45	5,6	84	57	67,9	1,3
Hoyerswerda, Stadt	4 839	111	2,3	1 457	571	39,2	5,1
Kamenz, Stadt	2 932	90	3,1	741	146	19,7	1,6
Königsbrück, Stadt	1 149	49	4,3	243	81	33,3	1,7
Königswartha	952	27	2,8	237	35	14,8	1,3
Kubschütz	904	52	5,8	81	58	71,6	1,1
Laußnitz	622	14	2,3	36	15	41,7	1,1
Lauta, Stadt	2 663	78	2,9	320	128	40,0	1,6
Lichtenberg	468	7	1,5	49	10	20,4	1,4
Lohsa	1 733	37	2,1	103	40	38,8	1,1
Malschwitz	1 628	53	3,3	122	65	53,3	1,2
Nebelschütz	335	9	2,7	15	10	66,7	1,1
Neschwitz	824	30	3,6	68	33	48,5	1,1

## Noch: 12. Leerstehende Wohngebäude und Wohnungen am 9. Mai 2011 nach Gemeinden

Kreisfreie Stadt Gemeinde Landkreis Land	Wohngebäude			Leerstehende Wohnungen			Wohnungen je leer- stehendes Gebäude
	insgesamt	darunter leerstehende Gebäude		zusammen	darunter in leer- stehenden Gebäuden		
		absolut	%		absolut	%	
noch: Landkreis Bautzen							
Neukirch	541	22	4,1	43	22	51,2	1,0
Neukirch/Lausitz	1 449	59	4,1	133	70	52,6	1,2
Obergurig	678	20	2,9	58	25	43,1	1,3
Ohorn	697	23	3,3	54	26	48,1	1,1
Oßling	733	21	2,9	45	24	53,3	1,1
Ottendorf-Okrilla	2 866	91	3,2	243	134	55,1	1,5
Panschwitz-Kuckau	547	10	1,8	21	11	52,4	1,1
Pulsnitz, Stadt	1 878	58	3,1	322	97	30,1	1,7
Puschwitz	261	20	7,7	62	25	40,3	1,3
Räckelwitz	310	7	2,3	9	7	77,8	1,0
Radeberg, Stadt	3 616	82	2,3	601	194	32,3	2,4
Radibor	1 086	39	3,6	102	49	48,0	1,3
Ralbitz-Rosenthal	473	7	1,5	9	7	77,8	1,0
Rammenau	454	9	2,0	19	12	63,2	1,3
Schirgiswalde-Kirschau, Stadt	1 960	60	3,1	228	81	35,5	1,4
Schmölln-Putzkau	1 097	41	3,7	105	44	41,9	1,1
Schönteichen	676	20	3,0	52	26	50,0	1,3
Schwepnitz	765	13	1,7	94	17	18,1	1,3
Sohland a. d. Spree	2 243	82	3,7	221	109	49,3	1,3
Spreetal	666	32	4,8	57	36	63,2	1,1
Steina	565	24	4,2	50	31	62,0	1,3
Steinigtwolmsdorf	1 017	33	3,2	81	49	60,5	1,5
Wachau	1 262	31	2,5	86	39	45,3	1,3
Weißenberg, Stadt	1 057	59	5,6	95	62	65,3	1,1
Wilthen, Stadt	1 226	38	3,1	338	53	15,7	1,4
Wittichenau, Stadt	1 680	60	3,6	91	65	71,4	1,1
<b>Zusammen</b>	<b>75 944</b>	<b>2 395</b>	<b>3,2</b>	<b>10 993</b>	<b>3 975</b>	<b>36,2</b>	<b>1,7</b>
Landkreis Görlitz							
Bad Muskau, Stadt	956	27	2,8	155	44	28,4	1,6
Beiersdorf	462	16	3,5	39	22	56,4	1,4
Bernstadt a. d. Eigen, Stadt	1 143	58	5,1	146	70	47,9	1,2
Bertsdorf-Hörnitz	847	38	4,5	86	44	51,2	1,2
Boxberg/O.L.	1 532	65	4,2	171	88	51,5	1,4
Dürrhennersdorf	333	12	3,6	44	13	29,5	1,1
Ebersbach-Neugersdorf, Stadt	3 449	180	5,2	1 080	416	38,5	2,3
Gablenz	605	14	2,3	31	14	45,2	1,0
Görlitz, Stadt	7 737	409	5,3	6 743	2 191	32,5	5,4
Groß Düben	356	8	2,2	21	8	38,1	1,0
Großschönau	1 738	91	5,2	346	163	47,1	1,8
Großschweidnitz	373	16	4,3	50	18	36,0	1,1
Hähnichen	490	29	5,9	60	29	48,3	1,0
Hainewalde	591	34	5,8	77	44	57,1	1,3
Herrnhut, Stadt	1 928	86	4,5	196	99	50,5	1,2
Hohendubrau	697	37	5,3	51	41	80,4	1,1
Horka	683	30	4,4	67	35	52,2	1,2
Jonsdorf, Kurort	577	21	3,6	40	24	60,0	1,1
Kodersdorf	807	33	4,1	82	34	41,5	1,0

## Noch: 12. Leerstehende Wohngebäude und Wohnungen am 9. Mai 2011 nach Gemeinden

Kreisfreie Stadt Gemeinde Landkreis Land	Wohngebäude			Leerstehende Wohnungen			Wohnungen je leer- stehendes Gebäude
	insgesamt	darunter leerstehende Gebäude		zusammen	darunter in leer- stehenden Gebäuden		
		absolut	%		absolut	%	
noch: Landkreis Görlitz							
Königshain	442	29	6,6	42	30	71,4	1,0
Kottmar	2 729	110	4,0	293	130	44,4	1,2
Krauschwitz	1 187	47	4,0	97	53	54,6	1,1
Kreba-Neudorf	370	26	7,0	31	26	83,9	1,0
Lawalde	673	32	4,8	54	36	66,7	1,1
Leutersdorf	1 233	40	3,2	123	47	38,2	1,2
Löbau, Stadt	3 358	174	5,2	1 291	520	40,3	3,0
Markersdorf	1 370	50	3,6	94	59	62,8	1,2
Mittelherwigsdorf	1 330	60	4,5	143	75	52,4	1,3
Mücka	393	9	2,3	20	12	60,0	1,3
Neißeau	659	32	4,9	63	39	61,9	1,2
Neusalza-Spremberg, Stadt	1 124	44	3,9	138	51	37,0	1,2
Niesky, Stadt	2 637	91	3,5	358	146	40,8	1,6
Oderwitz	1 653	50	3,0	169	59	34,9	1,2
Olbersdorf	1 149	43	3,7	538	79	14,7	1,8
Oppach	791	28	3,5	62	32	51,6	1,1
Ostritz, Stadt	772	62	8,0	221	100	45,2	1,6
Oybin	541	27	5,0	48	28	58,3	1,0
Quitzdorf am See	477	13	2,7	24	14	58,3	1,1
Reichenbach/O.L., Stadt	1 148	65	5,7	240	91	37,9	1,4
Rietschen	941	55	5,8	153	78	51,0	1,4
Rosenbach	563	22	3,9	67	25	37,3	1,1
Rothenburg/O.L., Stadt	1 461	79	5,4	284	100	35,2	1,3
Schleife	883	21	2,4	42	24	57,1	1,1
Schönau-Berzdorf a. d. Eigen	452	26	5,8	68	28	41,2	1,1
Schönbach	446	46	10,3	76	55	72,4	1,2
Schöpstal	851	31	3,6	61	34	55,7	1,1
Seiffhennersdorf, Stadt	1 239	69	5,6	287	97	33,8	1,4
Sohland a. Rotstein	488	47	9,6	69	52	75,4	1,1
Trebendorf	320	10	3,1	18	12	66,7	1,2
Vierkirchen	651	38	5,8	66	44	66,7	1,2
Waldhufen	900	48	5,3	107	54	50,5	1,1
Weißkeißel	471	19	4,0	42	23	54,8	1,2
Weißwasser/O.L., Stadt	2 576	40	1,6	915	73	8,0	1,8
Zittau, Stadt	5 141	370	7,2	3 350	1 273	38,0	3,4
<b>Zusammen</b>	<b>66 723</b>	<b>3 157</b>	<b>4,7</b>	<b>19 139</b>	<b>6 996</b>	<b>36,6</b>	<b>2,2</b>
<b>Landkreis Meißen</b>							
Coswig, Stadt	3 394	53	1,6	1 042	109	10,5	2,1
Diera-Zehren	1 134	44	3,9	120	62	51,7	1,4
Ebersbach	1 395	49	3,5	103	58	56,3	1,2
Glaubitz	594	14	2,4	36	16	44,4	1,1
Gröditz, Stadt	1 460	40	2,7	555	75	13,5	1,9
Großenhain, Stadt	4 379	136	3,1	1 032	276	26,7	2,0
Hirschstein	709	29	4,1	77	37	48,1	1,3
Käbschütztal	824	38	4,6	109	44	40,4	1,2
Ketzerbachtal	759	35	4,6	101	36	35,6	1,0
Klipphausen	3 057	130	4,3	384	193	50,3	1,5



## Noch: 12. Leerstehende Wohngebäude und Wohnungen am 9. Mai 2011 nach Gemeinden

Kreisfreie Stadt Gemeinde Landkreis Land	Wohngebäude			Leerstehende Wohnungen			Wohnungen je leer- stehendes Gebäude
	insgesamt	darunter leerstehende Gebäude		zusammen	darunter in leer- stehenden Gebäuden		
		absolut	%		absolut	%	
noch: Landkreis Meißen							
Lampertswalde	868	30	3,5	74	36	48,6	1,2
Leuben-Schleinitz	443	18	4,1	59	18	30,5	1,0
Lommatzsch, Stadt	1 340	66	4,9	304	116	38,2	1,8
Meißen, Stadt	4 362	185	4,2	2 253	664	29,5	3,6
Moritzburg	2 392	54	2,3	149	68	45,6	1,3
Niederau	1 162	53	4,6	131	64	48,9	1,2
Nossen, Stadt	1 732	57	3,3	321	103	32,1	1,8
Nünchritz	1 566	51	3,3	195	91	46,7	1,8
Priestewitz	993	44	4,4	119	58	48,7	1,3
Radebeul, Stadt	6 929	166	2,4	917	275	30,0	1,7
Radeburg, Stadt	1 844	47	2,5	173	61	35,3	1,3
Riesa, Stadt	5 147	148	2,9	2 150	492	22,9	3,3
Röderaue	906	30	3,3	139	38	27,3	1,3
Schönfeld	584	30	5,1	50	36	72,0	1,2
Stauchitz	1 014	41	4,0	91	49	53,8	1,2
Strehla, Stadt	1 128	60	5,3	171	85	49,7	1,4
Tauscha	442	10	2,3	44	24	54,5	2,4
Thiendorf	691	30	4,3	66	40	60,6	1,3
Weinböhla	2 849	65	2,3	185	81	43,8	1,2
Wülknitz	562	34	6,0	119	66	55,5	1,9
Zeithain	1 645	51	3,1	209	66	31,6	1,3
<b>Zusammen</b>	<b>56 304</b>	<b>1 838</b>	<b>3,3</b>	<b>11 478</b>	<b>3 437</b>	<b>29,9</b>	<b>1,9</b>
<b>Landkreis Sächsische Schweiz-Osterzgebirge</b>							
Altenberg, Stadt	2 479	100	4,0	406	142	35,0	1,4
Bad Gottleuba-Berggießhübel, Stadt	1 579	64	4,1	289	92	31,8	1,4
Bad Schandau, Stadt	1 056	52	4,9	275	107	38,9	2,1
Bahretal	638	26	4,1	78	44	56,4	1,7
Bannewitz	2 568	37	1,4	202	47	23,3	1,3
Dippoldiswalde, Stadt	2 364	53	2,2	299	98	32,8	1,8
Dohma	562	20	3,6	71	29	40,8	1,5
Dohna, Stadt	1 528	33	2,2	215	66	30,7	2,0
Dorfhain	337	5	1,5	36	6	16,7	1,2
Dürrröhrsdorf-Dittersbach	1 212	33	2,7	111	52	46,8	1,6
Freital, Stadt	7 056	127	1,8	1 590	448	28,2	3,5
Glashütte, Stadt	1 910	78	4,1	285	124	43,5	1,6
Gohrisch	645	24	3,7	79	38	48,1	1,6
Hartmannsdorf-Reichenau	361	18	5,0	40	21	52,5	1,2
Heidenau, Stadt	2 025	53	2,6	892	239	26,8	4,5
Hermsdorf/Erzgeb.	276	16	5,8	57	26	45,6	1,6
Hohnstein, Stadt	1 059	49	4,6	138	65	47,1	1,3
Klingenberg	1 913	69	3,6	271	106	39,1	1,5
Königstein/Sächs. Schw., Stadt	640	43	6,7	225	98	43,6	2,3
Kreischa	1 191	26	2,2	162	40	24,7	1,5
Liebstadt, Stadt	423	16	3,8	58	26	44,8	1,6
Lohmen	878	10	1,1	74	14	18,9	1,4
Müglitztal	609	26	4,3	91	31	34,1	1,2
Neustadt i. Sa., Stadt	2 828	87	3,1	662	175	26,4	2,0

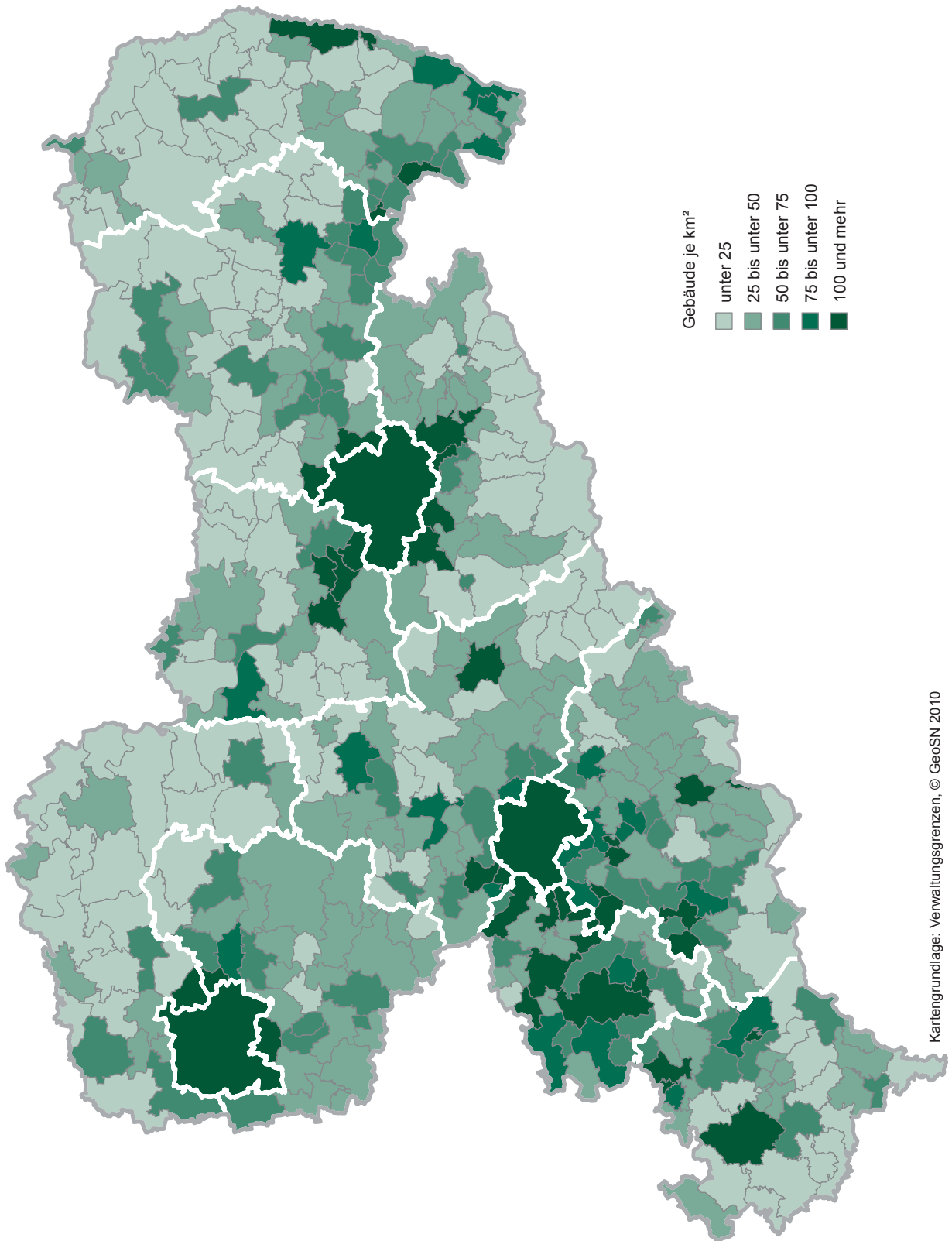
## Noch: 12. Leerstehende Wohngebäude und Wohnungen am 9. Mai 2011 nach Gemeinden

Kreisfreie Stadt Gemeinde Landkreis Land	Wohngebäude			Leerstehende Wohnungen			Wohnungen je leer- stehendes Gebäude
	insgesamt	darunter leerstehende Gebäude		zusammen	darunter in leer- stehenden Gebäuden		
		absolut	%		absolut	%	
noch: Landkreis Sächsische Schweiz-Osterzgebirge							
Pirna, Stadt	6 141	192	3,1	2 200	619	28,1	3,2
Rabenau, Stadt	1 111	16	1,4	170	24	14,1	1,5
Rathen, Kurort	140	5	3,6	10	6	60,0	1,2
Rathmannsdorf	269	6	2,2	72	11	15,3	1,8
Reinhardtsdorf-Schöna	467	26	5,6	66	33	50,0	1,3
Rosenthal-Bielatal	554	20	3,6	69	21	30,4	1,1
Schmiedeberg	1 141	35	3,1	176	63	35,8	1,8
Sebnitz, Stadt	2 570	109	4,2	712	257	36,1	2,4
Stadt Wehlen, Stadt	462	14	3,0	54	20	37,0	1,4
Stolpen, Stadt	1 589	69	4,3	198	87	43,9	1,3
Struppen	810	24	3,0	97	32	33,0	1,3
Tharandt, Stadt	1 382	40	2,9	178	61	34,3	1,5
Wilsdruff, Stadt	3 233	82	2,5	319	123	38,6	1,5
<b>Zusammen</b>	<b>56 006</b>	<b>1 703</b>	<b>3,0</b>	<b>10 927</b>	<b>3 491</b>	<b>31,9</b>	<b>2,0</b>
Landkreis Leipzig							
Bad Lausick, Stadt	2 250	84	3,7	346	117	33,8	1,4
Belgershain	995	92	9,2	324	279	86,1	3,0
Bennewitz	1 598	52	3,3	164	60	36,6	1,2
Böhlen, Stadt	1 287	30	2,3	335	51	15,2	1,7
Borna, Stadt	3 668	120	3,3	1 737	351	20,2	2,9
Borsdorf	1 939	26	1,3	241	29	12,0	1,1
Brandis, Stadt	2 782	69	2,5	235	102	43,4	1,5
Colditz, Stadt	2 549	104	4,1	562	228	40,6	2,2
Deutzen	394	12	3,0	125	22	17,6	1,8
Elstertrebnitz	474	16	3,4	49	20	40,8	1,3
Espenhain	666	17	2,6	156	40	25,6	2,4
Frohburg, Stadt	3 250	109	3,4	323	132	40,9	1,2
Geithain, Stadt	1 316	63	4,8	455	136	29,9	2,2
Grimma, Stadt	7 532	255	3,4	1 219	357	29,3	1,4
Groitzsch, Stadt	2 066	83	4,0	397	118	29,7	1,4
Großpösna	1 916	57	3,0	99	60	60,6	1,1
Kitzscher, Stadt	1 262	38	3,0	571	132	23,1	3,5
Kohren-Sahlis, Stadt	880	40	4,5	93	43	46,2	1,1
Lossatal	2 057	78	3,8	197	87	44,2	1,1
Machern	1 962	66	3,4	173	73	42,2	1,1
Markkleeberg, Stadt	4 631	74	1,6	713	155	21,7	2,1
Markranstädt, Stadt	4 031	111	2,8	619	204	33,0	1,8
Narsdorf	503	23	4,6	67	26	38,8	1,1
Naunhof, Stadt	2 370	64	2,7	261	95	36,4	1,5
Neukieritzsch	1 266	47	3,7	308	82	26,6	1,7
Otterwisch	457	13	2,8	21	14	66,7	1,1
Parthenstein	1 250	45	3,6	84	52	61,9	1,2
Pegau, Stadt	1 713	67	3,9	276	108	39,1	1,6
Regis-Breitingen, Stadt	1 014	38	3,7	209	74	35,4	1,9
Rötha, Stadt	971	31	3,2	224	46	20,5	1,5
Thallwitz	1 181	50	4,2	129	52	40,3	1,0
Trebsen/Mulde, Stadt	1 213	28	2,3	97	46	47,4	1,6

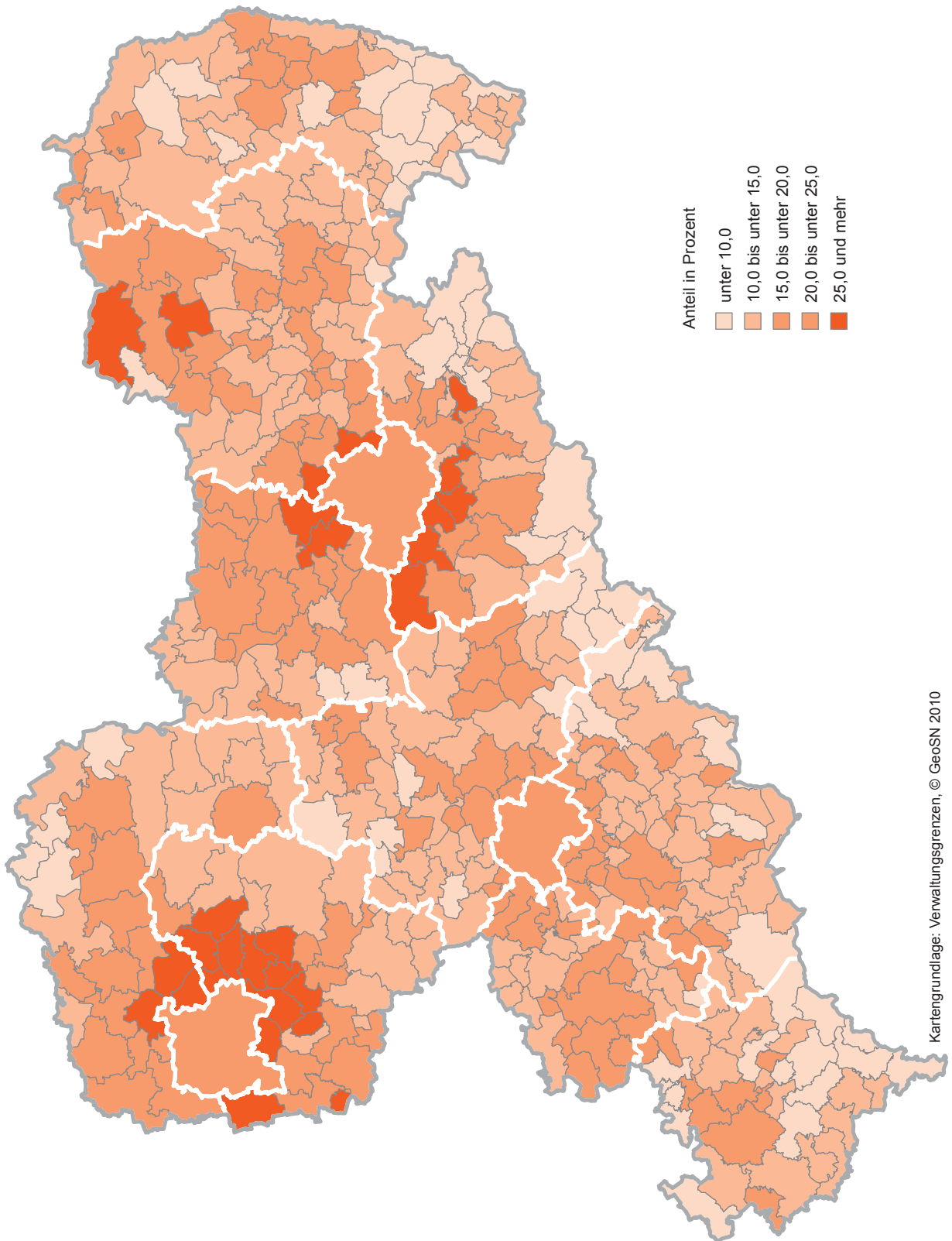
## Noch: 12. Leerstehende Wohngebäude und Wohnungen am 9. Mai 2011 nach Gemeinden

Kreisfreie Stadt Gemeinde Landkreis Land	Wohngebäude			Leerstehende Wohnungen			Wohnungen je leer- stehendes Gebäude
	insgesamt	darunter leerstehende Gebäude		zusammen	darunter in leer- stehenden Gebäuden		
		absolut	%		absolut	%	
noch: Landkreis Leipzig							
Wurzen, Stadt	3 323	151	4,5	1 285	501	39,0	3,3
Zwenkau, Stadt	2 240	54	2,4	338	87	25,7	1,6
<b>Zusammen</b>	<b>67 006</b>	<b>2 207</b>	<b>3,3</b>	<b>12 432</b>	<b>3 979</b>	<b>32,0</b>	<b>1,8</b>
<b>Landkreis Nordsachsen</b>							
Arzberg	744	59	7,9	138	64	46,4	1,1
Bad Dübén, Stadt	2 028	97	4,8	440	107	24,3	1,1
Beilrode	1 460	72	4,9	200	84	42,0	1,2
Belgern-Schildau, Stadt	2 752	131	4,8	289	156	54,0	1,2
Cavertitz	751	27	3,6	74	30	40,5	1,1
Dahlen, Stadt	1 538	76	4,9	170	91	53,5	1,2
Delitzsch, Stadt	4 882	114	2,3	1 131	196	17,3	1,7
Doberschütz	1 474	49	3,3	107	57	53,3	1,2
Dommitzsch, Stadt	880	49	5,6	190	109	57,4	2,2
Dreiheide	738	26	3,5	42	27	64,3	1,0
Eilenburg, Stadt	3 013	99	3,3	1 226	235	19,2	2,4
Elsnig	518	33	6,4	57	39	68,4	1,2
Jesewitz	1 048	56	5,3	107	77	72,0	1,4
Krostitz	1 193	34	2,8	108	51	47,2	1,5
Laußig	1 271	59	4,6	187	82	43,9	1,4
Liebschützberg	1 054	61	5,8	119	77	64,7	1,3
Löbnitz	681	43	6,3	70	53	75,7	1,2
Mockrehna	1 647	53	3,2	132	63	47,7	1,2
Mügelín, Stadt	1 883	79	4,2	334	108	32,3	1,4
Naundorf	737	36	4,9	85	49	57,6	1,4
Oschatz, Stadt	3 081	107	3,5	819	285	34,8	2,7
Rackwitz	1 249	54	4,3	391	96	24,6	1,8
Schkeuditz, Stadt	4 083	192	4,7	1 159	342	29,5	1,8
Schönwölkau	827	44	5,3	95	51	53,7	1,2
Taucha, Stadt	3 543	135	3,8	924	392	42,4	2,9
Torgau, Stadt	3 741	122	3,3	877	220	25,1	1,8
Trossin	553	51	9,2	74	53	71,6	1,0
Wermisdorf	1 784	101	5,7	206	117	56,8	1,2
Wiedemar	1 690	91	5,4	228	114	50,0	1,3
Zschepplin	1 034	47	4,5	123	69	56,1	1,5
<b>Zusammen</b>	<b>51 877</b>	<b>2 197</b>	<b>4,2</b>	<b>10 102</b>	<b>3 494</b>	<b>34,6</b>	<b>1,6</b>
<b>Sachsen</b>	<b>800 822</b>	<b>26 588</b>	<b>3,3</b>	<b>221 308</b>	<b>67 763</b>	<b>30,6</b>	<b>2,5</b>

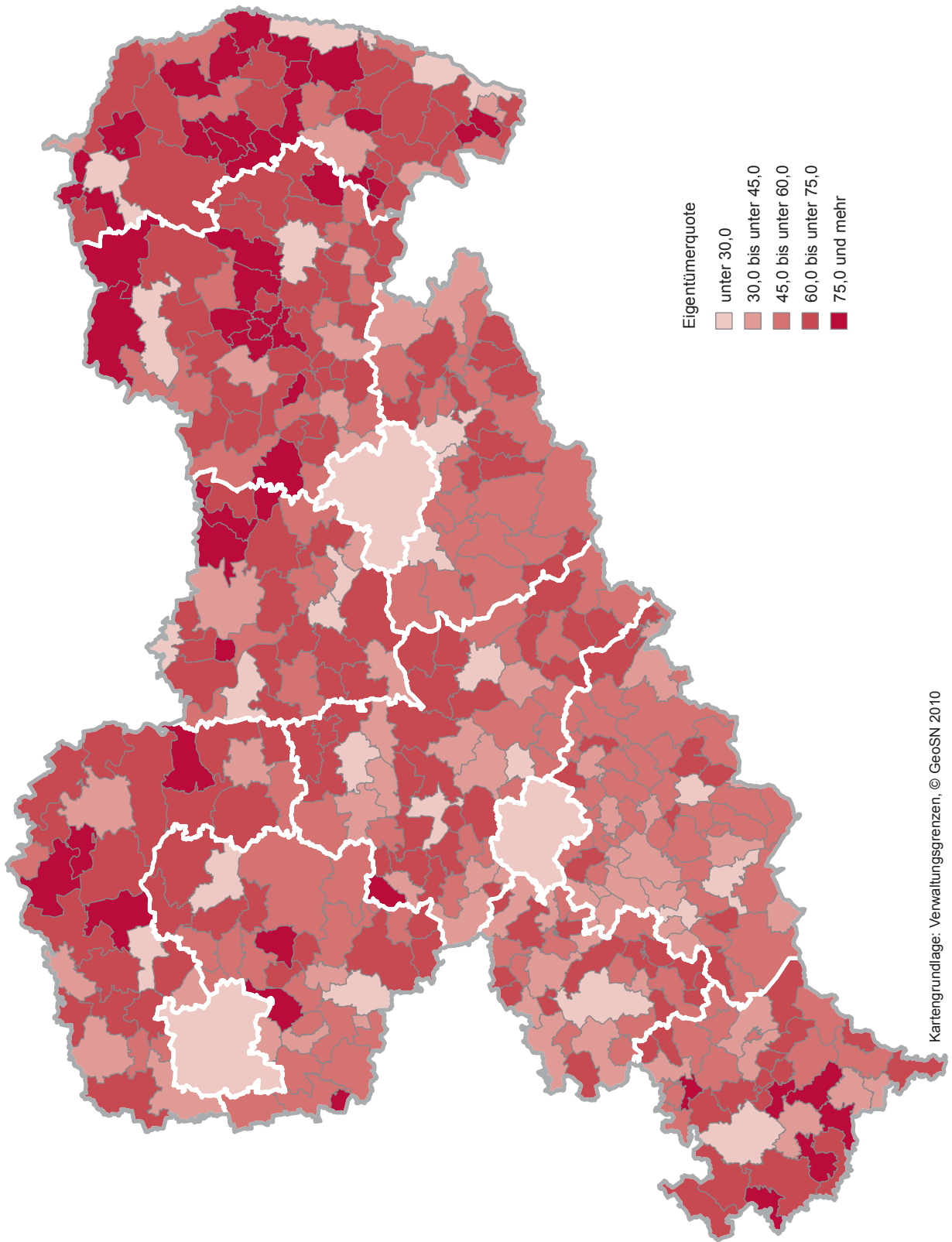
**Abb. 1 Wohngebäude je Quadratkilometer Fläche am 9. Mai 2011 nach Gemeinden**  
Gebietsstand: 1. Januar 2013



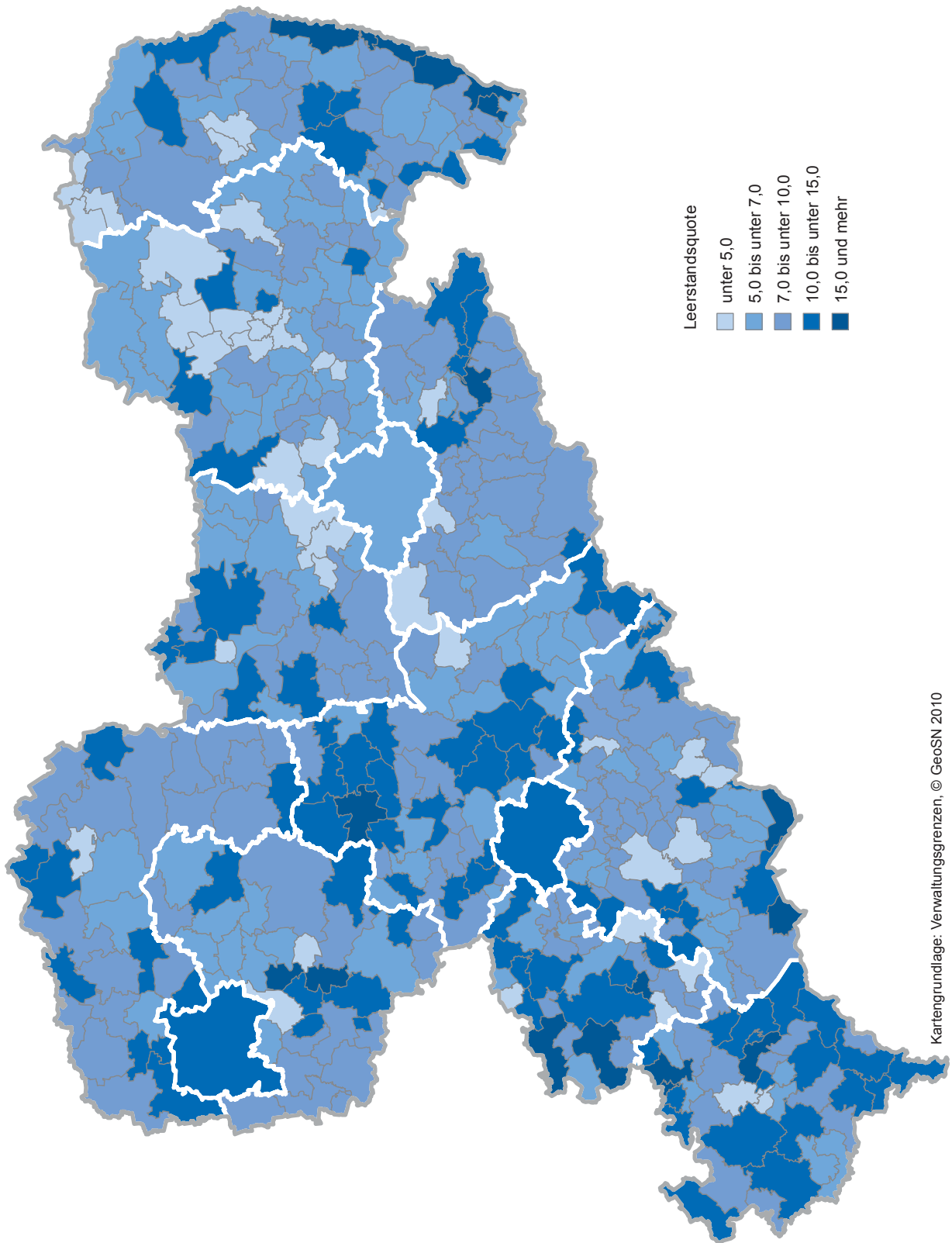
**Abb. 2 Nach 1995 errichtete Wohngebäude am 9. Mai 2011 nach Gemeinden**  
 Gebietsstand: 1. Januar 2013



**Abb. 3 Eigentümerquote reiner Wohnungen in Wohngebäuden am 9. Mai 2011 nach Gemeinden**  
 Gebietsstand: 1. Januar 2013



**Abb. 4 Leerstandsquote reiner Wohngebäuden am 9. Mai 2011 nach Gemeinden**  
 Gebietsstand: 1. Januar 2013



## Gebäude- und Wohnungszählung zum 9. Mai 2011

Bitte innerhalb von 2 Wochen nach Erhalt im Rückumschlag zurücksenden oder online ausfüllen.




# online

Sparen Sie Porto! Diesen Fragebogen können Sie auch im Internet ausfüllen.  
Wir haben für Sie unter [www.zensus2011.de](http://www.zensus2011.de) bereits alles vorbereitet.

Ihre Fragebogennummer:

Ihr Aktivierungscode:

### Zweck der Erhebung

Mit dieser Erhebung werden Daten zur Struktur des Gebäude- und Wohnungsbestandes erhoben. Dazu werden die Gebäude- und Wohnungseigentümer/-innen, Verwalter/-innen oder sonstige Verfügungs- und

Nutzungsberechtigte eines Gebäudes oder einer Wohnung schriftlich befragt. Die Befragung ist Teil des Zensus 2011.

## Allgemeine Angaben

### Objektanschrift

Gebäude-ID:

Alle Fragen in diesem Fragebogen beziehen sich auf diese Anschrift.

- Gibt es unter der Objektanschrift **mindestens ein** Gebäude mit Wohnraum oder eine bewohnte Unterkunft?
- Sind Sie für das/die Gebäude oder Wohnung/-en unter der Objektanschrift auskunftspflichtig, weil Sie z.B. dort Eigentümer/Eigentümerin sind?
- Angaben zum/zur neuen Eigentümer/-in (ggf. Verwalter/-in):

Vorname:

Name/Firma:

Straße,  
Hausnummer:

PLZ, Ort, Staat:

- Befinden sich unter der Objektanschrift weitere Gebäude mit Wohnraum (z.B. Hinterhaus) in Ihrem Eigentum, für die Sie keinen Fragebogen erhalten haben?

Unter welcher Telefonnummer können wir Sie tagsüber für eventuelle Rückfragen erreichen?

Rechtliche Hinweise entnehmen Sie bitte unserem Anschreiben, das Bestandteil dieses Fragebogens ist.

Ihr direkter Kontakt zum Zensus in allen Fragen:

[www.zensus2011.de](http://www.zensus2011.de)

- Ja .....  ► Weiter mit Frage 2.
- Nein ...  ► Ende der Befragung. Senden Sie den Bogen bitte zurück.
- Ja .....  ► Weiter mit Frage 4.
- Nein ...  ► Weiter mit Frage 3. Senden Sie den Bogen dann zurück.

- Ja .....  ► Fordern Sie für jedes weitere Gebäude einen Fragebogen an. Jetzt weiter mit Frage G1 auf Seite 2.
- Nein ...  ► Weiter mit Frage G1 auf Seite 2.



## Gehen Sie wie folgt vor:

1. Beantworten Sie die Fragen der Reihe nach. Bitte bei jeder Frage nur ein Kreuz machen.
2. Nehmen Sie die Angaben bitte mit schwarzem oder blauem Kugelschreiber vor.
3. Text tragen Sie bitte in Druckbuchstaben ein.

**Beispiel:** Name:

SCHÜLLER

Straße:

MUSTERSTRASSE

4. Falls Sie eine Antwort korrigieren müssen, nehmen Sie die Korrektur deutlich sichtbar vor, so dass eine eindeutige Zuordnung möglich ist.

**Beispiel:** Wohnungsnutzung am 9. Mai 2011

Vom Eigentümer bewohnt .....

Zu Wohnzwecken vermietet .....

5. Hinweise auf Erläuterungen werden in Fragen wie folgt dargestellt: . Bitte beachten Sie bei der Beantwortung der Fragen die Erläuterungen zu 1 bis 14 auf der beigegeführten Unterlage.

## Gebäudefragen

### G1 Um welche Art von Gebäude handelt es sich? 1

**Wohngebäude** werden mindestens zur Hälfte der Fläche für Wohnzwecke genutzt. Bei **Sonstigen Gebäuden mit Wohnraum** wird weniger als die Hälfte der Fläche für Wohnzwecke genutzt.

Wohngebäude (kein Wohnheim) .....

Sonstiges Gebäude mit Wohnraum, z.B. Geschäftshaus mit Wohnung .....

Wohnheim mit eigener Haushaltsführung der Bewohner/-innen .....

Bewohnte Unterkunft, z.B. Gartenlaube, Wohncontainer .....

### G2 Wie viele Wohnungen befinden sich im Gebäude? 2

Bei einem Einfamilienhaus „1“ angeben. Gewerblich genutzte Wohnungen bitte mitzählen.

Anzahl der Wohnungen .....

### G3 Welchem Gebäudetyp entspricht das Gebäude? 3

Freistehendes Ein- oder Mehrfamilienhaus ....

Doppelhaus (Ein- oder Mehrfamilienhaus) ....

Gereihtes Ein- oder Mehrfamilienhaus .....

Anderer Gebäudetyp .....

### G4 In welchem Jahr wurde das Gebäude fertig gestellt? 4

Wenn Sie das Baujahr nicht genau wissen, bitte schätzen. ....

### G5 Wer ist Eigentümer/-in des Gebäudes? 5

Immer wenn es sich um ein Gebäude mit Eigentumswohnungen handelt, ist **Gemeinschaft von Wohnungseigentümern** anzukreuzen, auch wenn alle Eigentumswohnungen nur einem Eigentümer gehören.

Gemeinschaft von Wohnungseigentümern ....

Privatperson/-en .....

Wohnungsgenossenschaft .....

Privatwirtschaftliches Wohnungsunternehmen .....

Anderes privatwirtschaftliches Unternehmen .....

Kommune oder kommunales Wohnungsunternehmen .....

Bund, Land .....

Organisation ohne Erwerbszweck, z.B. Kirche .....

### G6 Welches ist die überwiegende Heizungsart im Gebäude? 6

Fernheizung (Fernwärme) .....

Blockheizung .....

Zentralheizung .....

Etagenheizung .....

Einzel- oder Mehrraumöfen (auch Nachtspeicherheizung) .....

Keine Heizung im Gebäude oder in den Wohnungen .....

## Wohnungsfragen

Auf den folgenden Seiten können Angaben für bis zu 6 Wohnungen gemacht werden.

Wenn Sie Eigentümer/Eigentümerin eines **Einfamilienhauses** oder wenn Sie Eigentümer/Eigentümerin einer **einzelnen Eigentumswohnung** sind, tragen Sie die Angaben zur Wohnung unter „Wohnung 1“ ein.

### Wohnung 1

#### W1 Geben Sie bitte Vor- und Nachnamen von bis zu zwei Personen an, die am 9. Mai 2011 in der Wohnung wohnen. Beginnen Sie mit den erwachsenen Personen. **7**

Tragen Sie sich selbst auch dann ein, wenn Sie als Selbstnutzer im eigenen Haus/in der eigenen Wohnung wohnen. Bei Diplomatenwohnungen, Wohnungen ausländischer Streitkräfte, Leerstand oder vollständig gewerblicher Nutzung bleiben diese Felder leer.

Bewohner/-in 1: Vorname

Nachname

Bewohner/-in 2: Vorname

Nachname

**Ist die Wohnung eine Eigentumswohnung?**  
(vermietet oder selbst bewohnt)

Ja .....



Weiter mit Frage W2.

Nein ...



Weiter mit Frage W3.

#### W2 Wer ist Eigentümer/-in der Wohnung? **8**

Privatperson/-en .....

Privatwirtschaftliches Unternehmen .....

Öffentliches Unternehmen, Kirche o.Ä. ....

Wohnungsgenossenschaft .....

#### W3 Wie wird die Wohnung am 9. Mai 2011 genutzt? **9**

Vom Eigentümer bewohnt .....

Zu Wohnzwecken vermietet .....

Leer stehend .....

Gesamte Wohnung wird ausschließlich gewerblich genutzt.

Wenn die gesamte Wohnung gewerblich genutzt wird, muss für diese Wohnung keine weitere Frage beantwortet werden.....

#### W4 Wie groß ist die Fläche der Wohnung? **10**

Fläche in m<sup>2</sup> .....

#### W5 Wie viele Räume hat die Wohnung? **11**

Bitte zählen Sie die Küche sowie jeden Raum ab 6 m<sup>2</sup> (außer Bad, WC, Flur) mit.

Anzahl der Räume .....

#### W6 Befindet sich in der Wohnung ein WC?

Ja .....

Nein ...

#### W7 Befindet sich in der Wohnung eine Badewanne oder Dusche? **12**

Ja .....

Nein ...

#### W8 Wie viele Personen wohnen am 9. Mai 2011 in der Wohnung? **13**

Anzahl der Personen .....

#### W9 Diese Wohnung ist ... **14**

... eine Ferien- oder Freizeitwohnung (nicht ständig gewerblich-hotelmäßig genutzt) ...

... eine Diplomatenwohnung/Wohnung ausländischer Streitkräfte .....

... keines von beiden .....

### So geht es weiter

**Sind Sie für weitere Wohnungen im Gebäude auskunftspflichtig?**

Ja .....



Weiter mit Wohnung 2.

Nein ...



Ende der Befragung.  
Senden Sie den Bogen bitte zurück.

## Wohnung 2

W1 Geben Sie bitte bis zu zwei Personen an, die am 9. Mai 2011 in der Wohnung wohnen. 7

Bewohner/-in 1: Vorname

Nachname

Bewohner/-in 2: Vorname

Nachname

W2 Nur für Eigentumswohnungen:  
Wer ist Eigentümer/-in der Wohnung? 8

Privatperson/-en .....

Privatwirtschaftliches Unternehmen .....

Öffentliches Unternehmen, Kirche o.Ä. ....

Wohnungsgenossenschaft .....

W3 Wohnungsnutzung am 9. Mai 2011 9

Vom Eigentümer bewohnt .....

Zu Wohnzwecken vermietet .....

Leer stehend .....

Gesamte Wohnung wird ausschließlich  
gewerblich genutzt

Für diese Wohnung ist die Befragung zu Ende. ....

W4 Fläche der Wohnung in m<sup>2</sup> ..... 10

W5 Wie viele Räume hat die Wohnung? 11

W6 WC in der Wohnung

Ja .....  Nein ...

W7 Badewanne oder Dusche in der  
Wohnung 12

Ja .....  Nein ...

W8 Wie viele Personen wohnen am  
9. Mai 2011 in der Wohnung? ..... 13

W9 Diese Wohnung ist ... 14

... eine Ferien- oder Freizeitwohnung .....

... eine Diplomatenwohnung/Wohnung  
ausländischer Streitkräfte .....

... keines von beiden .....

## Wohnung 3

W1 Geben Sie bitte bis zu zwei Personen an, die am 9. Mai 2011 in der Wohnung wohnen. 7

Bewohner/-in 1: Vorname

Nachname

Bewohner/-in 2: Vorname

Nachname

W2 Nur für Eigentumswohnungen:  
Wer ist Eigentümer/-in der Wohnung? 8

Privatperson/-en .....

Privatwirtschaftliches Unternehmen .....

Öffentliches Unternehmen, Kirche o.Ä. ....

Wohnungsgenossenschaft .....

W3 Wohnungsnutzung am 9. Mai 2011 9

Vom Eigentümer bewohnt .....

Zu Wohnzwecken vermietet .....

Leer stehend .....

Gesamte Wohnung wird ausschließlich  
gewerblich genutzt

Für diese Wohnung ist die Befragung zu Ende. ....

W4 Fläche der Wohnung in m<sup>2</sup> ..... 10

W5 Wie viele Räume hat die Wohnung? 11

W6 WC in der Wohnung

Ja .....  Nein ...

W7 Badewanne oder Dusche in der  
Wohnung 12

Ja .....  Nein ...

W8 Wie viele Personen wohnen am  
9. Mai 2011 in der Wohnung? ..... 13

W9 Diese Wohnung ist ... 14

... eine Ferien- oder Freizeitwohnung .....

... eine Diplomatenwohnung/Wohnung  
ausländischer Streitkräfte .....

... keines von beiden .....

## Wohnung 4

W1 Geben Sie bitte bis zu zwei Personen an, die am 9. Mai 2011 in der Wohnung wohnen. 7

Bewohner/-in 1: Vorname

Nachname

Bewohner/-in 2: Vorname

Nachname

W2 Nur für Eigentumswohnungen:  
Wer ist Eigentümer/-in der Wohnung? 8

Privatperson/-en .....

Privatwirtschaftliches Unternehmen .....

Öffentliches Unternehmen, Kirche o.Ä. ....

Wohnungsgenossenschaft .....

W3 Wohnungsnutzung am 9. Mai 2011 9

Vom Eigentümer bewohnt .....

Zu Wohnzwecken vermietet .....

Leer stehend .....

Gesamte Wohnung wird ausschließlich  
gewerblich genutzt  
Für diese Wohnung ist die Befragung zu Ende. ....

W4 Fläche der Wohnung in m<sup>2</sup> ..... 10

W5 Wie viele Räume hat die Wohnung? 11

W6 WC in der Wohnung

Ja .....  Nein ...

W7 Badewanne oder Dusche in der  
Wohnung 12

Ja .....  Nein ...

W8 Wie viele Personen wohnen am  
9. Mai 2011 in der Wohnung? ..... 13

W9 Diese Wohnung ist ... 14

... eine Ferien- oder Freizeitwohnung .....

... eine Diplomatenwohnung/Wohnung  
ausländischer Streitkräfte .....

... keines von beiden .....

## Wohnung 5

W1 Geben Sie bitte bis zu zwei Personen an, die am 9. Mai 2011 in der Wohnung wohnen. 7

Bewohner/-in 1: Vorname

Nachname

Bewohner/-in 2: Vorname

Nachname

W2 Nur für Eigentumswohnungen:  
Wer ist Eigentümer/-in der Wohnung? 8

Privatperson/-en .....

Privatwirtschaftliches Unternehmen .....

Öffentliches Unternehmen, Kirche o.Ä. ....

Wohnungsgenossenschaft .....

W3 Wohnungsnutzung am 9. Mai 2011 9

Vom Eigentümer bewohnt .....

Zu Wohnzwecken vermietet .....

Leer stehend .....

Gesamte Wohnung wird ausschließlich  
gewerblich genutzt  
Für diese Wohnung ist die Befragung zu Ende. ....

W4 Fläche der Wohnung in m<sup>2</sup> ..... 10

W5 Wie viele Räume hat die Wohnung? 11

W6 WC in der Wohnung

Ja .....  Nein ...

W7 Badewanne oder Dusche in der  
Wohnung 12

Ja .....  Nein ...

W8 Wie viele Personen wohnen am  
9. Mai 2011 in der Wohnung? ..... 13

W9 Diese Wohnung ist ... 14

... eine Ferien- oder Freizeitwohnung .....

... eine Diplomatenwohnung/Wohnung  
ausländischer Streitkräfte .....

... keines von beiden .....

## Wohnung 6

W1 Geben Sie bitte bis zu zwei Personen an, die am 9. Mai 2011 in der Wohnung wohnen. 7

Bewohner/-in 1: Vorname

Nachname

Bewohner/-in 2: Vorname

Nachname

W2 Nur für Eigentumswohnungen:  
Wer ist Eigentümer/-in der Wohnung? 8

Privatperson/-en .....

Privatwirtschaftliches Unternehmen .....

Öffentliches Unternehmen, Kirche o.Ä. ....

Wohnungsgenossenschaft .....

W3 Wohnungsnutzung am 9. Mai 2011 9

Vom Eigentümer bewohnt .....

Zu Wohnzwecken vermietet .....

Leer stehend .....

Gesamte Wohnung wird ausschließlich  
gewerblich genutzt

Für diese Wohnung ist die Befragung zu Ende. ....

W4 Fläche der Wohnung in m<sup>2</sup> ..... 10

W5 Wie viele Räume hat die Wohnung? 11

W6 WC in der Wohnung

Ja .....  Nein ...

W7 Badewanne oder Dusche in der  
Wohnung 12

Ja .....  Nein ...

W8 Wie viele Personen wohnen am  
9. Mai 2011 in der Wohnung? ..... 13

W9 Diese Wohnung ist ... 14

... eine Ferien- oder Freizeitwohnung .....

... eine Diplomatenwohnung/Wohnung  
ausländischer Streitkräfte .....

... keines von beiden .....

Sind Sie für mehr als 6 Wohnungen im Gebäude  
auskunftspflichtig, nutzen Sie den separaten  
Folgebogen. Falls Sie diesen nicht erhalten haben,  
fordern Sie ihn bitte nach.

## Bemerkungen

Haben Sie wichtige Hinweise und Ergänzungen zum Gebäude oder  
den dazugehörigen Wohnungen, dann tragen Sie diese bitte hier ein.

Vielen Dank für Ihre Unterstützung.

## Gebäude- und Wohnungszählung 2011

### Erläuterungen zur ersten Seite des Fragebogens

Für jedes Gebäude mit Wohnraum und für jede bewohnte Unterkunft ist jeweils ein eigener Gebäude-/Wohnungsfragebogen auszufüllen.

Als **Gebäude mit Wohnraum** gilt:

- jedes **freistehende** Bauwerk **oder**
- jedes Bauwerk in einer Gruppe von aneinandergrenzenden Bauwerken, die durch eine Brandmauer getrennt sind; in der Regel sind die aneinandergrenzenden Bauwerke daran zu erkennen, dass sie jeweils einen eigenen Eingang und ein eigenes Treppenhaus haben mit mindestens einer Wohnung, unabhängig davon, ob diese bewohnt sind oder leer stehen.

Als bewohnte Unterkunft gelten **bewohnte** Gartenlauben, **bewohnte** Bauwagen, **bewohnte** Wohncontainer u.Ä.

**Fordern Sie für jedes Gebäude einen separaten Gebäude-/Wohnungsfragebogen an, wenn Sie Eigentümer/Eigentümerin von mehreren Gebäuden mit Wohnraum sind, auch wenn diese Gebäude unter einer Anschrift laufen.**

### Erläuterungen zu den Gebäudefragen

- 1** Kreuzen Sie bitte **Wohngebäude** an, wenn das Gebäude mindestens zur Hälfte der Gesamtnutzfläche für Wohnzwecke genutzt wird und kein Wohnheim ist. Wird weniger als die Hälfte der Gesamtnutzfläche für Wohnzwecke genutzt, weil sich z.B. im Gebäude überwiegend Läden oder Büros befinden, wird **Sonstiges Gebäude mit Wohnraum** angekreuzt.

**Wohnheime** sind Wohngebäude, die primär den Wohnbedürfnissen bestimmter Bevölkerungskreise dienen (z.B. Studentenwohnheim, Seniorenwohnheim). Wohnheime besitzen Gemeinschaftsräume. Die Bewohner/Bewohnerinnen von Wohnheimen führen einen eigenen Haushalt. Kreuzen Sie **Wohnheim** auch dann an, wenn sich im Gebäude z.B. noch eine Pflegestation befindet.

**Bewohnte Unterkünfte** sind behelfsmäßige Bauten. Hierzu zählen z.B. Gartenlauben, Bauwagen, Wohnbaracken, Wohnwagen (z.B. auf Campingplätzen), Wohncontainer, Schrebergartenhütten, Jagdhütten, Weinberghütten, Almhütten und fest verankerte Wohnschiffe, sofern diese dauerhaft bewohnt werden.

- 2** Geben Sie bitte die **Anzahl aller Wohnungen im Gebäude** an, unabhängig davon, ob diese derzeit bewohnt sind oder nicht. Einliegerwohnungen in Einfamilienhäusern sind als separate Wohnungen zu zählen. Wohnungen, die ursprünglich für Wohnzwecke vorgesehen waren, jetzt aber ausschließlich gewerblich genutzt werden (weil dort z.B. Arztpraxen oder Büros untergebracht sind), zählen Sie bitte mit. Ladenlokale sind nicht mitzuzählen. Bei **Wohnheimen** (mit eigener Haushaltsführung der Bewohner/Bewohnerinnen) zählt jede abgeschlossene Einheit als Wohnung, die unmittelbar von einem Treppenhaus, Hausflur oder von außen betreten werden kann.

- 3 Freistehendes Ein- oder Mehrfamilienhaus:** Dies kann z.B. ein freistehendes Einfamilienhaus oder auch ein freistehendes Hochhaus sein.

**Doppelhaus:** Gebäude das mit genau einem anderen Gebäude aneinander gebaut ist, unabhängig davon, ob es sich dabei um Ein- oder Mehrfamilienhäuser handelt.

**Beispiele für Doppelhäuser:**



**Gereichtes Haus:** Gebäude, das mit mindestens zwei anderen Gebäuden aneinander gebaut ist, unabhängig davon, ob

es sich dabei um Ein- oder Mehrfamilienhäuser handelt. Die Gebäude müssen nicht baugleich sein, sie können auch seitlich oder in der Höhe versetzt sein. Reiheneckhäuser zählen auch hierzu.

**Beispiele für Gereichte Häuser:**



**Anderer Gebäudetyp:** Alle Arten von Gebäuden, die nicht freistehendes Haus, Doppel- oder Gereichtes Haus sind sowie alle Arten von bewohnten Unterkünften.

- 4** Geben Sie das Jahr der ursprünglichen Fertigstellung des Gebäudes an. Bei vollkommen zerstörten und wieder aufgebauten Gebäuden gilt das Jahr des Wiederaufbaus als Baujahr. Wenn Sie das Baujahr nicht genau wissen, schätzen Sie bitte.
- 5 Gemeinschaft von Wohnungseigentümern:** Gilt ausschließlich und immer dann, wenn ein Gebäude (Mehrfamilienhaus) nach dem Wohnungseigentumsgesetz (WEG) in Eigentumswohnungen aufgeteilt ist. Im Fall von Einfamilienhausanlagen (z.B. Doppelhaus- oder Reihenshausanlagen) die nach WEG aufgeteilt sind, darf Gemeinschaft von Wohnungseigentümern nicht angekreuzt werden. Für diesen Fall muss eine der anderen Ausprägungen gewählt werden (in der Regel: Privatperson/-en).

**Privatperson/-en:** Alle natürlichen Personen. Dies können Einzelpersonen, Paare oder sonstige Gruppen von Personen sein, z.B. Erbengemeinschaften.

**Wohnungsgenossenschaft:** Alle Wohnungsunternehmen, die die Rechtsform einer Genossenschaft haben.

**Privatwirtschaftliches Wohnungsunternehmen:** Alle privatrechtlichen Wohnungsunternehmen, ohne Genossenschaften.

**Anderes privatwirtschaftliches Unternehmen:** Alle privatrechtlichen Unternehmen, in deren Eigentum sich Wohnungen befinden, deren primärer Erwerbzzweck aber nicht die Wohnungsvermietung ist (z.B. Banken, Versicherungen, Fonds).

**Kommune oder kommunales Wohnungsunternehmen:** Unternehmen oder Einrichtung, bei denen die Kommune mit mehr als 50% Nennkapital oder Stimmrecht beteiligt ist.

**Bund, Land:** Unternehmen oder Einrichtung, bei denen der Bund oder das Land mit mehr als 50% Nennkapital oder Stimmrecht beteiligt ist.

**Organisation ohne Erwerbzweck:** z.B. Kirchen.

- 6 Fernheizung:** Hier werden ganze Wohnbezirke von einem zentralen Fernheizwerk aus mit Wärme versorgt (sogenannte Fernwärme).

**Blockheizung:** Eine Blockheizung liegt vor, wenn ein Block ganzer Häuser durch ein zentrales Heizsystem beheizt wird und die Heizquelle sich in bzw. an einem der Gebäude oder in dessen unmittelbarer Nähe befindet (sogenannte Nahwärme).

**Zentralheizung:** Bei einer Zentralheizung werden sämtliche Wohneinheiten eines Gebäudes von einer zentralen

Heizstelle, die sich innerhalb des Gebäudes (in der Regel im Keller) befindet, beheizt.

**Etagenheizung:** Unter einer Etagenheizung versteht man eine zentrale Heizanlage für sämtliche Räume einer abgeschlossenen Wohnung, wobei sich die Heizquelle (z.B. Gastherme) meist innerhalb dieser Wohnung befindet.

**Einzel- oder Mehrraumöfen:** Einzelöfen (z.B. Kohle- oder Nachtspeicheröfen) beheizen jeweils nur den Raum, in dem sie stehen. In der Regel sind sie fest installiert. Ein Mehrraumofen (z.B. Kachelofen) beheizt gleichzeitig mehrere Räume (auch durch Luftkanäle).

Bei Passivhäusern gelten Anlagen zur Wärmerückgewinnung/kontrollierte Lüftungsanlagen hier als "Heizung" und sind entsprechend zuzuordnen (in der Regel: Zentralheizung).

Bei mehreren Heizungsarten im Gebäude ist diejenige als die überwiegende anzugeben, durch die der größte Teil der Wohnfläche beheizt wird.

## Erläuterungen zu den Wohnungsfragen

Unter einer **Wohnung** sind nach außen abgeschlossene, zu Wohnzwecken bestimmte, in der Regel zusammenliegende Räume zu verstehen, die die Führung eines eigenen Haushalts ermöglichen.

Wohnungen haben einen eigenen Eingang unmittelbar vom Freien, von einem Treppenhaus oder einem Vorraum. Zur Wohnung können aber auch außerhalb des eigentlichen Wohnungsabschlusses liegende zu Wohnzwecken ausgebaute Keller- oder Bodenräume (z.B. Mansarden) gehören.

- 7** Vor- und Nachnamen von bis zu zwei Personen, die die Wohnung ständig oder regelmäßig bewohnen, auch wenn sich diese am 9. Mai nicht in der Wohnung aufhalten. Bei vermieteten Wohnungen bitte gegebenenfalls die Namen im Mietvertrag nachschlagen. Wenn nicht bekannt ist, wer tatsächlich in der Wohnung wohnt, bitte die Namen der Personen angeben, mit denen der Mietvertrag abgeschlossen wurde. Bei Ferienwohnungen (siehe **14**) bitte die Namen der Personen angeben, die die Wohnung gewöhnlich nutzen.

- 8** Diese Frage muss nur für Eigentumswohnungen in Mehrfamilienhäusern beantwortet werden, also immer dann, wenn in Frage G5 "Gemeinschaft von Wohnungseigentümern" angekreuzt wurde.

**Privatwirtschaftliches Unternehmen:** einschließlich privatwirtschaftlicher Wohnungsunternehmen.

**Öffentliche Unternehmen, Kirchen o.Ä.:** Unternehmen oder Einrichtungen, bei denen Kommunen, der Bund oder Länder mit mehr als 50% Nennkapital oder Stimmrecht beteiligt sind. Auch Organisationen ohne Erwerbzweck, wie z.B. Kirchen, sind hier zuzuordnen.

- 9 Vom Eigentümer bewohnt:** Wenn mindestens einer der Bewohner Eigentümer der Wohnung ist, d.h. wenn außer dem Eigentümer/der Eigentümerin noch Untermieter/Untermieterinnen in der Wohnung wohnen.

Geben Sie **Zu Wohnzwecken vermietet** an, wenn die **Wohnung** zu Wohnzwecken vermietet oder mietfrei überlassen ist.

Eine Wohnung gilt als **leer stehend**, wenn sie am Erhebungsstichtag weder vermietet ist, noch von dem Eigentümer/von der Eigentümerin selbst genutzt wird und auch keine Ferien- und Freizeitwohnung (siehe **14**) ist. Wenn die Wohnung wegen Umbau/Modernisierung – bei Weiterbestehen des Mietverhältnisses – vorübergehend nicht genutzt werden kann, zählt diese Wohnung nicht als leer stehend.

Ausschließlich **gewerbliche Nutzung** liegt vor, wenn die Wohnung nicht zu Wohnzwecken, sondern ausschließlich gewerblich (z.B. als Büro, Arztpraxis) genutzt wird. Bei Wohnungen, die ständig gewerblich-hotelmäßig als Ferienwohnungen vermietet werden, liegt ebenfalls ausschließlich gewerbliche Nutzung vor.

- 10 Fläche:** Grundfläche der gesamten Wohnung. Zur Wohnung zählen auch außerhalb des eigentlichen Wohnungsabschlusses liegende Räume (z.B. Mansarden) sowie zu **Wohnzwecken** ausgebaute Keller- und Bodenräume.

Zur Ermittlung der Wohnfläche sind anzurechnen (gemäß Wohnflächenverordnung):

- voll: die Grundflächen von Räumen/Raumteilen mit einer lichten Höhe von mindestens 2 Metern;
- zur Hälfte: die Grundflächen von Räumen/Raumteilen mit einer lichten Höhe von mindestens 1 Meter, aber weniger als 2 Metern; unbeheizbare Wintergärten, Schwimmbäder und ähnliche nach allen Seiten geschlossene Räume;
- in der Regel zu einem Viertel, höchstens jedoch zur Hälfte: die Flächen von Balkonen, Loggien, Dachgärten, Terrassen.

Wenn Sie die Fläche nicht genau wissen, schätzen Sie bitte.

- 11** Die Zahl der Räume umfasst alle Wohn-, Ess- und Schlafzimmer und andere separate Räume (z.B. bewohnbare Keller- und Bodenräume) von mindestens 6 m<sup>2</sup> Größe sowie abgeschlossene Küchen unabhängig von deren Größe. Bad, Toilette, Flur und Wirtschaftsräume werden grundsätzlich nicht mitgezählt. Ein Wohnzimmer mit einer Essecke, Schlafnische oder Kochnische ist als **ein** Raum zu zählen. Dementsprechend bestehen Wohnungen, in denen es keine bauliche Trennung der einzelnen Wohnbereiche gibt (z.B. so genannte "Loftwohnungen") aus nur **einem** Raum.

- 12 Badewanne oder Dusche:** Wenn es sich lediglich um portable Duschen oder Badewannen handelt, die keine festen Zu- und Abflussrohre haben, ist **Nein** anzukreuzen.

- 13** Anzahl der Personen, die die Wohnung ständig oder regelmäßig bewohnen, auch wenn sich diese am 9. Mai nicht in der Wohnung aufhalten. Ist die Anzahl nicht genau bekannt, geben Sie bitte die Anzahl der Personen an, die **Ihrer Kenntnis nach** in der Wohnung wohnen. Bei privaten Ferien- und Freizeitwohnungen (siehe **14**) geben Sie bitte die Zahl der die Wohnung gewöhnlich nutzenden Personen an.

- 14 Ferien- oder Freizeitwohnungen** sind Wohnungen, in der Personen zu privaten Zwecken lediglich ihre Freizeit verbringen (z.B. am Wochenende, während des Urlaubs, der Ferien usw.). Ferien- und Freizeitwohnungen kann es in jedem Gebäude (z.B. Wochenend- und Ferienhaus, Mehrfamilienhaus) geben. Sie können vom Eigentümer/von der Eigentümerin selbst genutzt oder dauerhaft an eine dritte Person zur Freizeitnutzung vermietet (oder kostenlos überlassen) werden.

**Ferienwohnungen, die ständig gewerblich-hotelmäßig vermietet werden, gehören nicht dazu.**

Eine **Diplomatenwohnung/Wohnung ausländischer Streitkräfte** liegt immer dann vor, wenn mindestens einer der Bewohner oder eine der Bewohnerinnen einer ausländischen diplomatischen Vertretung, den ausländischen Streitkräften o.Ä. angehört, unabhängig davon, ob es sich dabei um Eigentümer/Eigentümerinnen oder Mieter/Mieterinnen handelt.

**Herausgeber:**

Statistisches Landesamt des Freistaates Sachsen

**Redaktion:**

Statistisches Landesamt des Freistaates Sachsen

**Gestaltung und Satz:**

Statistisches Landesamt des Freistaates Sachsen

**Redaktionsschluss:**

September 2013, 2. Auflage

**Bezug:**

Dieses Produkt kann heruntergeladen werden unter:

[www.statistik.sachsen.de/html/869.htm](http://www.statistik.sachsen.de/html/869.htm)

[www.statistik.sachsen.de/shop](http://www.statistik.sachsen.de/shop)

**Verteilerhinweis**

Diese Informationsschrift wird von der Sächsischen Staatsregierung im Rahmen ihrer verfassungsmäßigen Verpflichtung zur Information der Öffentlichkeit herausgegeben. Sie darf weder von Parteien noch von deren Kandidaten oder Helfern im Zeitraum von sechs Monaten vor einer Wahl zum Zwecke der Wahlwerbung verwendet werden. Dies gilt für alle Wahlen.

Missbräuchlich ist insbesondere die Verteilung auf Wahlveranstaltungen, an Informationsständen der Parteien sowie das Einlegen, Aufdrucken oder Aufkleben parteipolitischer Informationen oder Werbemittel. Untersagt ist auch die Weitergabe an Dritte zur Verwendung bei der Wahlwerbung.

Auch ohne zeitlichen Bezug zu einer bevorstehenden Wahl darf die vorliegende Druckschrift nicht so verwendet werden, dass dies als Parteinarbeit des Herausgebers zu Gunsten einzelner politischer Gruppen verstanden werden könnte.

Diese Beschränkungen gelten unabhängig vom Vertriebsweg, also unabhängig davon, auf welchem Wege und in welcher Anzahl diese Informationsschrift dem Empfänger zugegangen ist. Erlaubt ist jedoch den Parteien, diese Informationsschrift zur Unterrichtung ihrer Mitglieder zu verwenden.

**Copyright**

Statistisches Landesamt des Freistaates Sachsen, Kamenz, 2013

Vervielfältigung und Verbreitung, auch auszugsweise, mit Quellenangabe gestattet.