



Sonderbericht

Zensus 2011

Bevölkerung im Freistaat Sachsen
nach demografischen, bildungs-
und erwerbsstatistischen Merkmalen

Endgültige Ergebnisse

Gebietsstand: 9. Mai 2011

A I /Zensus 2011-4

Zeichenerklärung

- Nichts vorhanden (genau Null)
- 0 weniger als die Hälfte von 1 in der letzten besetzten Stelle, jedoch mehr als nichts
- ... Angabe fällt später an
- / Zahlenwert nicht sicher genug
- . Zahlenwert unbekannt oder geheim zu halten
- x Tabellenfach gesperrt, weil Aussage nicht sinnvoll
- () Aussagewert ist eingeschränkt
- p vorläufige Zahl
- r berichtigte Zahl
- s geschätzte Zahl

Inhalt

	Seite
Vorbemerkungen	3
Erläuterungen	3
Kernaussagen	6
Tabellen	
1. Bevölkerung nach demografischen Grundmerkmalen	12
2. Bevölkerung nach Migrationshintergrund, Staatsangehörigkeit und Geschlecht	18
3. Bevölkerung mit Migrationshintergrund nach Herkunftsregionen	24
4. Bevölkerung mit Migrationshintergrund nach Aufenthaltsdauer	28
5. Bevölkerung mit Migrationshintergrund nach Migrationserfahrung	32
6. Bevölkerung nach Art des höchsten Schulabschlusses für Personen ab 15 Jahren und Geschlecht	36
7. Bevölkerung nach Art des höchsten beruflichen Ausbildungsabschlusses für Personen ab 15 Jahren und Geschlecht	48
8. Bevölkerung nach Art des höchsten beruflichen Ausbildungsabschlusses für Personen ab 15 Jahren und Geschlecht (absolut und %)	54
9. Bevölkerung nach Erwerbsstatus und Geschlecht	60
10. Nichterwerbspersonen nach Status und Geschlecht	66
11. Erwerbstätige nach Wirtschaftsbereichen	72
12. Erwerbstätige nach Wirtschaftsunterbereichen	76
13. Erwerbstätige nach Stellung im Beruf und Geschlecht	82
14. Erwerbstätige nach Beruf und Geschlecht	94
15. Erwerbstätige nach Geschlecht und ausgewählten Berufsbereichen	106

Vorbemerkungen

Die Europäische Union (EU) schreibt ab dem Jahr 2011 für alle Mitgliedsstaaten die Durchführung von Volks- und Wohnungszählungen im Abstand von zehn Jahren vor (Verordnung (EG) Nr. 763/2008). Die Verordnung legt den Merkmalsumfang fest, lässt aber den Mitgliedsstaaten die Wahlfreiheit der Methode zur Gewinnung der Informationen. Zur Umsetzung des EU-weiten Zensus 2011 hat sich Deutschland für eine registergestützte Methode entschieden, bei der neben Verwaltungsregistern auch primärstatistische Erhebungen (z. B. GWZ) durchgeführt wurden.

Der Zensus 2011 ist eine Bevölkerungs-, Gebäude- und Wohnungszählung. Dabei wurden – soweit möglich – bereits vorhandene Daten aus den Verwaltungsregistern für statistische Zwecke genutzt und durch eine postalische Gebäude- und Wohnungszählung (GWZ) zur Ermittlung der Struktur des Gebäude- und Wohnungsbestandes ergänzt. Mit der Haushaltebefragung auf Stichprobenbasis wurden Angaben aus den Verwaltungsregistern statistisch korrigiert sowie Informationen ermittelt, die in keinem Register vorliegen.

Eine traditionelle Volkszählung inklusive einer Gebäude- und Wohnungszählung wurde in den alten Bundesländern zum letzten Mal 1987, in den neuen Bundesländern 1981 durchgeführt. Eine Gebäude- und Wohnungszählung fand in den neuen Bundesländern im Jahr 1995 statt.

Ziel des Zensus 2011 war zum einen die Ermittlung der amtlichen Einwohnerzahlen. Zum anderen wurden im Rahmen der Haushaltebefragung auf Stichprobenbasis sowie der Gebäude- und Wohnungszählung wichtige Strukturinformationen erhoben, welche einen Überblick ermöglichen, wie die Menschen in Deutschland leben, wohnen und arbeiten.

Der Sonderbericht nach demografischen, bildungs- und erwerbsstatistischen Merkmalen zum Gebietsstand 9. Mai 2011 wird im Internet des Statistischen Landesamtes des Freistaates Sachsen unter www.statistik.sachsen.de/html/869.htm angeboten.

Rechtsgrundlagen

- Verordnung (EG) Nr. 763/2008 des Europäischen Parlaments und des Rates vom 9. Juli 2008 über Volks- und Wohnungszählungen (ABl. EG Nr. L 218 S. 14, 20);
- Gesetz zur Vorbereitung eines registergestützten Zensus einschließlich einer Gebäude- und Wohnungszählung 2011 (Zensusvorbereitungsgesetz 2011 – ZensVorbG 2011) vom 8. Dezember 2007 (BGBl. I S. 2808), zuletzt geändert durch Artikel 3 des Gesetzes vom 8. Juli 2009 (BGBl. I S. 1781);
- Gesetz zur Anordnung des Zensus 2011 sowie zur Änderung von Statistikgesetzen (Zensusgesetz 2011 – ZensG 2011) vom 8. Juli 2009 (BGBl. I S. 1781);
- Verordnung über Verfahren und Umfang der Haushaltebefragung auf Stichprobenbasis zum Zensusgesetz

2011 (Stichprobenverordnung Zensusgesetz 2011 - StichprobenV) vom 25. Juni 2010 (BGBl. I S. 830).

Methodische Hinweise

Zur Durchführung des Zensus 2011 wurde in Deutschland erstmals die Methode eines registergestützten Zensus angewandt. Dabei wurden, im Unterschied zur Volkszählung 1987 bzw. 1981, nicht mehr alle Bürgerinnen und Bürger befragt, sondern soweit wie möglich in Verwaltungsregistern vorhandene Daten für statistische Zwecke genutzt. Zur Gewinnung von Angaben, für die es keine Register gibt, wurden in Sachsen 8,8 Prozent aller Personen im Rahmen der Haushaltebefragung auf Stichprobenbasis befragt.

Die Differenzierung der Gemeinden erfolgte nach § 2 Abs. 6 ZensG 2011 anhand der amtlich fortgeschriebenen Bevölkerungszahl zum 31. Dezember 2009 als Entscheidungsgrundlage für die Wahl der qualitätssichernden Maßnahmen. In der vorliegenden Veröffentlichung für Gemeinden, welche am 31. Dezember 2009 mindestens 10 000 Einwohner aufwiesen, werden alle demografischen und sozioökonomischen Merkmale als Ergebnisse der Haushaltebefragung auf Stichprobenbasis aufgezeigt.

Bei der Veröffentlichung von Ergebnissen der Haushaltebefragung auf Stichprobenbasis (für die Gemeinden ab 10 000 Einwohner) werden die Werte auf 10 Personen gerundet ausgegeben, um den Eindruck einer Scheingenaugigkeit zu vermeiden. Aus Gründen der Ergebniszuverlässigkeit werden darüber hinaus unsichere Ergebnisse (entstanden durch geringe Besetzung der kombinierten Ausprägungen) mit einem Schrägstrich „/“ blockiert. Als unsicher gelten Ergebnisse, wenn der relative Standardfehler über 15 Prozent liegt. Diese Methode wird auch bei Veröffentlichungen im Mikrozensus angewandt. Beim Aufsummieren von Merkmalsausprägungen kann es, durch Rundung einzelner Werte, zu Abweichungen zu den Insgesamt-Werten kommen.

Erläuterungen

Auf Bundesebene sind bei den ausgewiesenen Ergebnissen zur Bevölkerung grundsätzlich nicht die im Ausland tätigen Angehörigen der Bundeswehr, der Polizeibehörden und des Auswärtigen Dienstes sowie ihre dort ansässigen Familien berücksichtigt. Deshalb ist die Summe der Bevölkerung aller Bundesländer nicht gleich der Bevölkerung Deutschlands.

Für die Bevölkerung in Gemeinschaftsunterkünften (sensible Sonderbereiche) liegen keine Informationen zu sozioökonomischen Strukturmerkmalen vor. Aus diesem Grund weichen die Summen der Personen mit diesen Merkmalsausprägungen von der Gesamteinwohnerzahl ab.

Zu den sensiblen Sonderbereichen zählen u.a. Flüchtlingsunterkünfte, Justizvollzugsanstalten, Altenpflegeheime oder Behindertenwohnheime.

Alle erwerbsstatistischen Merkmale werden in den vorliegenden Sonderbericht auf Grundlage der Haushaltsstichprobe aufgezeigt. Damit entstehen Abweichungen zu den Ergebnissen nach Erwerbsstatus, Stellung im Beruf und Wirtschaftsbereichen laut Zensusdatenbank, da dort für diese drei Merkmale das „Baukastenprinzip“ Anwendung findet.

Der zentrale Unterschied zwischen einer alleinigen Auswertung der Haushaltsstichprobe und dem „Baukastenprinzip“ besteht darin, dass beim „Baukastenprinzip“ nur die Stichprobenpersonen hochgerechnet werden, die nicht als sozialversicherungspflichtig Beschäftigte (ausgenommen geringfügig Beschäftigte) oder als Beamte, Richter und Soldaten in den erwerbsstatistischen Registern geführt werden. Das „Baukastenprinzip“ erfordert somit die Erhebung und Auswertung von Register- und Stichprobendaten sowie das Zusammenführen dieser unterschiedlichen Datenquellen auf Personenebene.

Alter

Das Alter der Person bezeichnet das vollendete Lebensjahr zum Stichtag 9. Mai 2011.

Bevölkerung

Die Bevölkerung insgesamt entspricht der amtlichen Einwohnerzahl. Die amtliche Einwohnerzahl einer Gemeinde ist nach § 2 Abs. 2 ZensG 2011 die Gesamtzahl der Personen, die ihren üblichen Aufenthaltsort in der Gemeinde haben. Als üblicher Aufenthaltsort einer Person wird jener Ort definiert, an dem sie nach den melderechtlichen Vorschriften mit einer alleinigen Wohnung oder mit ihrer Hauptwohnung gemeldet ist.

Beruf

Dieses Merkmal gibt die tatsächlich ausgeübte Tätigkeit einer erwerbstätigen Person an. Bei Erwerbslosen bezieht sich dies auf die zuletzt ausgeübte Tätigkeit, sollte diese weniger als 10 Jahre zurückliegen.

Der Auswertung wird dabei die aktuelle internationale Standardklassifikation der Berufe von 2008 (ISCO-08) zugrunde gelegt. Dargestellt wird hier die Berufshauptgruppe (1-Steller der Klassifikation). Im Gegensatz zu den deutschen, nationalen Berufsklassifikationen (KldB 2010) gruppiert die ISCO keine Berufe, sondern Tätigkeiten im Sinne von Aufgaben und Pflichten, die eine Person wahrnimmt.

Erwerbslose

Als erwerbslos gilt im Sinne der ILO-Abgrenzung jede Person im erwerbsfähigen Alter von 15 bis 64 Jahren, welche zum Berichtszeitpunkt nicht erwerbstätig war, aber in den letzten vier Wochen vor der Befragung aktiv nach einer Tätigkeit gesucht hat. Auf den zeitlichen Umfang der gesuchten Tätigkeit kommt es nicht an. Eine neue Arbeit muss innerhalb von zwei Wochen aufgenommen werden können. Die Einschaltung einer Agentur für Arbeit oder eines kommunalen Trägers in die Suchbemühungen ist nicht erforderlich.

Erwerbspersonen

Zu den Erwerbspersonen gehören die erwerbstätigen und erwerbslosen Personen.

Erwerbsstatus

Die Europäische Union verlangt in der Zensusverordnung den derzeitigen Erwerbsstatus nach dem sogenannten Labour-Force-Konzept (ILO) zu erheben. Der Erwerbsstatus weist die Erwerbstätigen, Erwerbslose sowie Nichterwerbspersonen aus.

Erwerbstätige

Erwerbstätig im Sinne der ILO-Definition ist jede Person im erwerbsfähigen Alter ab 15 Jahren, welche in einer Woche mindestens eine Stunde lang gegen Entgelt oder im Rahmen einer selbstständigen oder mithelfenden Tätigkeit gearbeitet hat. Auch wer sich in einem formalen Arbeitsverhältnis befindet, das er im Berichtszeitraum nur vorübergehend nicht ausgeübt hat, gilt als erwerbstätig.

Höchster allgemeinbildender Schulabschluss

Dieses Merkmal gibt den höchsten allgemeinbildenden Schulabschluss einer Person an, welche 15 Jahre und älter ist.

In der Ausprägung „ohne/ noch kein Schulabschluss“ werden neben den Personen ohne Schulabschluss auch Schüler/-innen ab 15 Jahren, welche noch keinen Schulabschluss haben sowie Personen mit einem Abschluss nach höchstens 7 Jahren Schulbesuch (insbesondere im Ausland) erfasst.

Höchster beruflicher Ausbildungsabschluss

Die Frage nach Art des höchsten beruflichen Ausbildungsabschlusses wurde in der Haushaltebefragung an alle Personen im Alter von 15 Jahren und mehr gestellt.

Unter der Ausprägung „ohne/ noch keinen Ausbildungsabschluss“ werden auch die Personen nachgewiesen, welche noch keinen Ausbildungsabschluss haben. Enthalten sind auch alle Personen, die ein Berufsvorbereitungsjahr absolviert haben sowie Personen mit Anlernausbildung oder beruflichem Praktikum, die nach 1953 geboren wurden.

In Deutschland geborene Personen mit Migrationshintergrund

In Deutschland geborene Personen mit Migrationshintergrund (ohne eigene Migrationserfahrung) sind Personen mit Migrationshintergrund, welche – unabhängig von ihrer Staatsangehörigkeit – in Deutschland geboren und damit nicht nach Deutschland gezogen sind.

Bei in Deutschland geborenen Personen mit Migrationshintergrund (ohne eigener Migrationserfahrung) kann nach einseitigem und beidseitigem Migrationshintergrund unterschieden werden. Beidseitiger Migrationshintergrund bezeichnet, dass beide Elternteile nach 1955 auf das Gebiet der Bundesrepublik zugewandert sind, beim einseitigen Migrationshintergrund trifft das nur auf ein Elternteil zu.

Migrationshintergrund

Alle Personen mit nichtdeutscher Staatsangehörigkeit werden als Personen mit Migrationshintergrund gezählt. Weiterhin zählen Deutsche, welche selbst oder von denen mindestens ein Elternteil nach 1955 auf das heutige Gebiet der Bundesrepublik zugewandert sind, als Personen mit Migrationshintergrund.

Migrationshintergrund nach Aufenthaltsdauer

Als Personen mit Migrationshintergrund werden alle zugewanderten und nicht zugewanderten Ausländer/-innen sowie alle nach 1955 auf das heutige Gebiet der Bundesrepublik Deutschland zugewanderten Deutschen und alle Deutschen mit zumindest einem nach 1955 auf das heutige Gebiet der Bundesrepublik Deutschland zugewanderten Elternteil definiert. Ausländer/-innen sind Personen, die nicht die deutsche Staatsangehörigkeit besitzen.

Migrationshintergrund nach Herkunftsregionen

Dieses Merkmal gibt für Personen mit Migrationshintergrund das Herkunftsland an. Aufgegliedert ist das Merkmal in vier Ausprägungen. Als Personen mit Migrationshintergrund werden alle zugewanderten und nicht zugewanderten Ausländer/-innen sowie alle nach 1955 auf das heutige Gebiet der Bundesrepublik Deutschland zugewanderten Deutschen und alle Deutschen mit zumindest einem nach 1955 auf das heutige Gebiet der Bundesrepublik Deutschland zugewanderten Elternteil definiert. Ausländer/-innen sind Personen, welche nicht die deutsche Staatsangehörigkeit besitzen.

Nichterwerbspersonen

Personen, welche weder erwerbstätig noch erwerbslos sind, gelten als Nichterwerbspersonen. Dazu zählen:

- Personen unterhalb des Mindestalters
- Empfänger/-innen von Ruhegehalt/Kapitalerträgen
- Schüler/-innen u. Studierende (nicht erwerbsaktiv)
- Hausfrauen und Hausmänner, Sonstige

Personen unterhalb des Mindestalters sind alle Personen im Alter von unter 15 Jahren.

Schüler/ Studierende bezeichnen Personen, welche das Mindestalter zur Erwerbstätigkeit (15 Jahre) bereits erreicht haben, aber noch nicht erwerbsaktiv sind.

Bei der Zuordnung eines einzigen Erwerbsstatus zu jeder erwerbsaktiven Person hat der Status „Personen unterhalb des Mindestalters“ Vorrang gegenüber dem Status „Empfänger von Ruhegehalt oder Kapitalerträgen“, der Status „Empfänger von Ruhegehalt oder Kapitalerträgen“ gegenüber dem Status „Schüler/-innen u. Studierende“ und dieser Status wiederum Vorrang gegenüber dem Status „Hausfrauen und Hausmänner“.

Staatsangehörigkeit

Dieses Merkmal unterscheidet zwischen Personen deutscher und nichtdeutscher Staatsangehörigkeit. Personen mit einer deutschen Staatsangehörigkeit gelten als Deut-

sche, unabhängig vom Vorliegen weiterer Staatsangehörigkeiten.

Für die Differenzierung nach Staatsangehörigkeit wurden unter „Nichtdeutschen“ auch Staatenlose sowie Personen ohne Angaben zur Staatsangehörigkeit zusammengefasst.

Stellung im Beruf

Bezüglich der Stellung im Beruf wird zwischen Personen in einem abhängigen Beschäftigungsverhältnis (Angestellte, Arbeiter/-innen und Beamte/-innen) sowie Selbstständigen und mithelfenden Familienangehörigen unterschieden.

Bei den Erwerbstätigen wird die Stellung im Beruf in der derzeitigen Tätigkeit, bei den Erwerbslosen für die letzte Tätigkeit (weniger als 10 Jahre zurückliegend) ausgewiesen.

Stichtag

Stichtag des Zensus 2011 war der 9. Mai 2011. Alle Angaben beziehen sich auf diesen Berichtszeitpunkt.

Wirtschaftsbereiche

Die Wirtschaftsgliederung wird nach der „Klassifikation der Wirtschaftszweige, Ausgabe 2008 (WZ 2008)“ verschlüsselt. Diese Gruppierung der WZ 2008 wurde unter Beteiligung von Datennutzern und -produzenten in Verwaltung, Wirtschaft, Forschung und Gesellschaft geschaffen.

Sie berücksichtigt die Vorgaben der statistischen Systematik der Wirtschaftszweige in der Europäischen Gemeinschaft (NACE Rev. 2), die mit der Verordnung (EG) Nr. 1893/2006 des Europäischen Parlaments und des Rates vom 20. Dezember 2006 (ABl. EG Nr. L 393 S.1) veröffentlicht wurde.

In der Veröffentlichung werden die Wirtschaftszweige vier Wirtschaftsbereichen zugeordnet.

Wirtschaftsunterbereiche

Der Wirtschaftszweig bezieht sich auf die Art der Produktion oder Tätigkeit des Betriebes oder einer ähnlichen Wirtschaftseinheit, in dem bzw. in der sich der Arbeitsplatz einer erwerbstätigen Person im Alter von 15 Jahren und älter befindet.

Das Merkmal stellt die Wirtschaftsunterbereiche gemäß Mikrozensus auf Basis der aktuellen Wirtschaftszweigklassifikation von 2008 (WZ 2008) dar.

Zugewanderte Personen

Zugewanderte Personen mit eigener Migrationserfahrung sind Personen mit Migrationshintergrund, welche – unabhängig von ihrer Staatsangehörigkeit – nicht in Deutschland geboren und damit nach Deutschland gezogen sind. Bei den Erwerbstätigen wird die Stellung im Beruf in der derzeitigen Tätigkeit, bei den Erwerbslosen für die letzte Tätigkeit (weniger als 10 Jahre zurückliegend) ausgewiesen.

Kernaussagen

Der vorliegende Sonderbericht zu den demografischen, bildungs- und erwerbsstatistischen Merkmalen ermöglicht den Vergleich zwischen den Gemeinden ab 10 000 Einwohnern. Zur besseren Lesbarkeit beschränken sich die folgenden Kernaussagen auf die Analyse der Kreisfreien Städte und Landkreise.

Migrationshintergrund

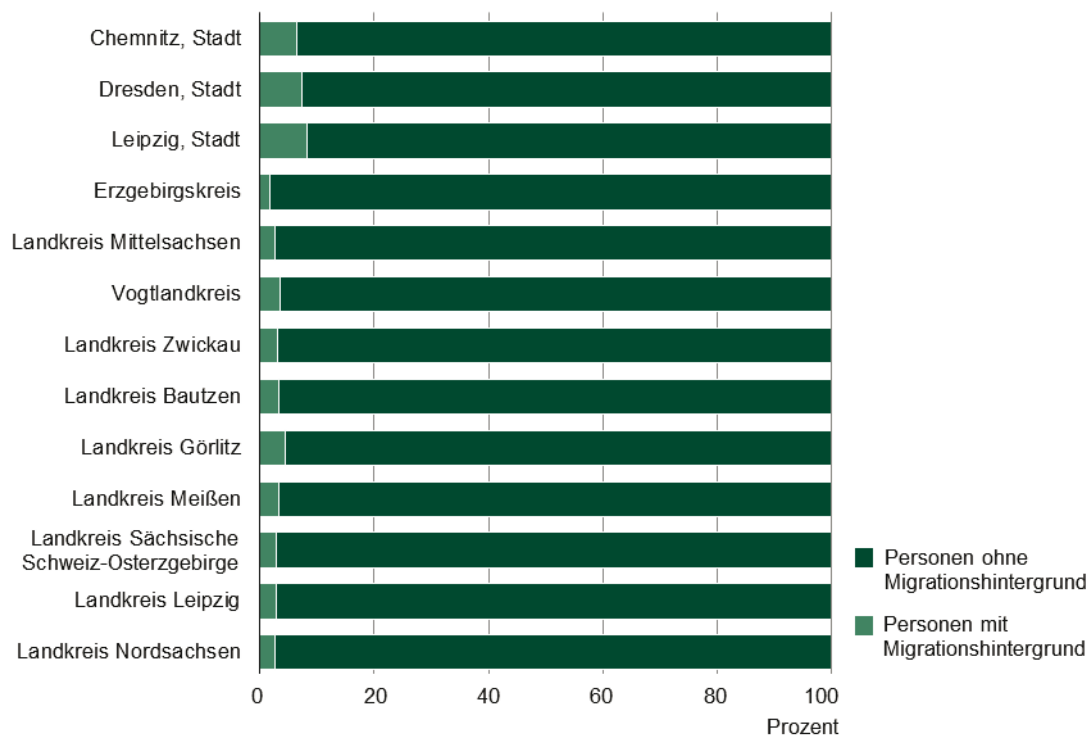
Mit den Ergebnissen des Zensus 2011 ergibt sich erstmals die Möglichkeit, den Migrationshintergrund abzubilden. In Sachsen leben insgesamt 175 910 Personen mit Migrationshintergrund. Das bedeutet einen Anteil von 4,4 Prozent an der Bevölkerung. Dabei überwiegen die Deutschen mit Migrationshintergrund (2,5 Prozent) gegenüber den Nichtdeutschen mit 1,9 Prozent. Erwartungsgemäß ist der Anteil in den Kreisfreien Städten größer als in den Landkreisen. Den höchsten Anteil an Personen mit Migrationshintergrund weist die Kreisfreie Stadt Leipzig mit 8,1 Prozent aus. Trotzdem liegt dieser Anteil deutlich unter dem Bundesdurchschnitt von 19,2 Prozent.

Fast zwei Drittel der Personen mit Migrationshintergrund sind aus Europa zugezogen (60,5 Prozent). Die Kreisfreie Stadt Chemnitz weist mit 48,1 Prozent den höchsten Anteil an nichteuropäischen Personen mit Migrationshintergrund auf.

Von den 175 910 Personen mit Migrationshintergrund sind 34,8 Prozent in Deutschland geboren, d.h. diese Personengruppe hatte mindestens ein Elternteil mit Zuzug aus dem Ausland bzw. mit nichtdeutscher Staatsangehörigkeit. 44,9 Prozent der Personen mit eigener Migrationserfahrung sind von 2000 bis 2011 nach Sachsen zugezogen. Der bundesweite Durchschnitt für diesen Zuzugszeitraum lag bei 23,5 Prozent.

Auf Kreisebene lassen sich keine großen Unterschiede feststellen. In allen Kreisen lebten mehr Personen mit eigenem Zuzug als ohne. In der Kreisfreien Stadt Leipzig war der Anteil der in Deutschland geborenen Personen mit Migrationshintergrund am höchsten (37,6 Prozent).

Bevölkerung nach Migrationshintergrund sowie Kreisfreien Städten und Landkreisen



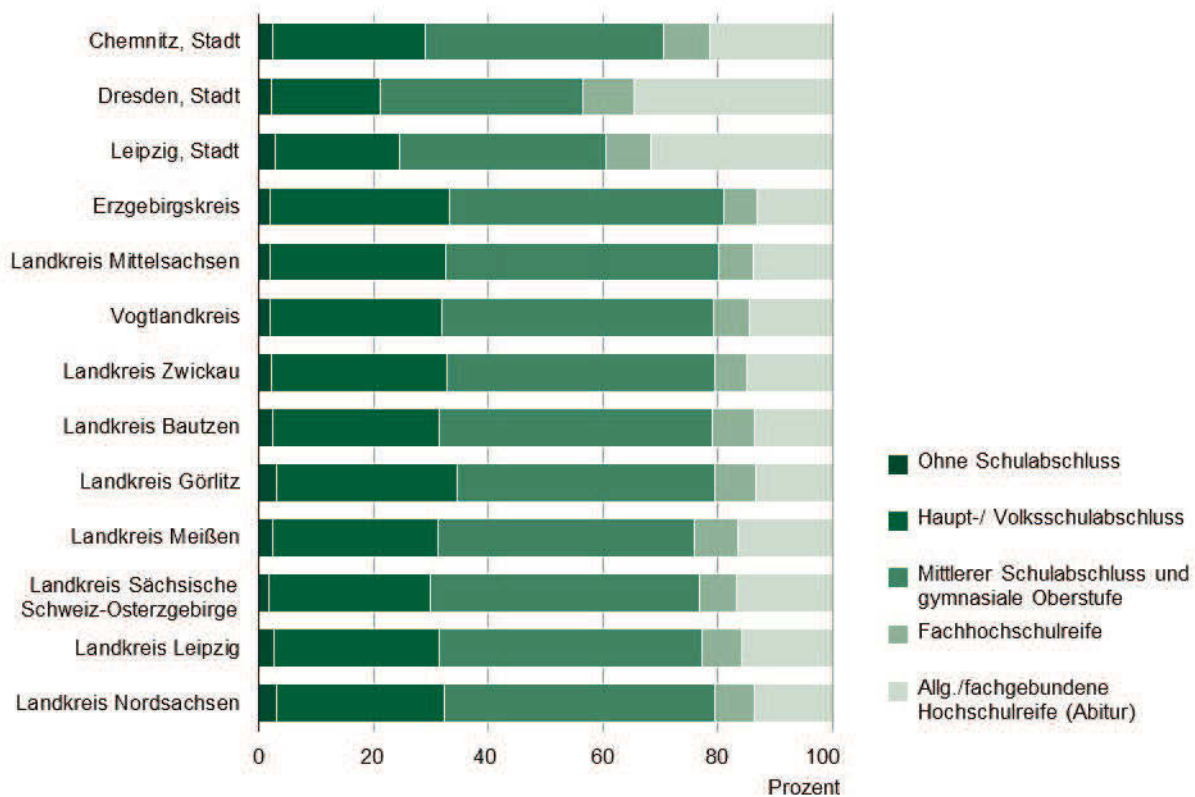
Höchster Schulabschluss

Von den rund 3,54 Millionen Personen ab 15 Jahren hatten 26,9 Prozent einen Haupt- bzw. Volksschulabschluss. Den größten Personenanteil mit 43,0 Prozent wiesen die Schulabgänger mit dem mittleren Schulabschluss und der gymnasialen Oberstufe auf. Der Anteil derer mit Fachschulreife betrug 7,0 Prozent und derer mit Hochschulreife (Abitur) lag bei 19,3 Prozent. Sehr gering war der Anteil derjenigen ohne Schulabschluss mit 2,4 Prozent. Dieser ist fast um die Hälfte geringer als im Bundesdurchschnitt (4,7 Prozent). Die Zensusergebnisse zeigen, dass Frauen

einen leicht geringeren Schulabschluss erreichen als Männer. Sowohl bei der mittleren Reife als auch beim Abitur wiesen die Männer höhere Anteile aus.

Während der Anteil der Personen ab 15 Jahren ohne Schulabschluss zwischen den Kreisen wenig schwankt, zeigt sich, dass durch den hohen Anteil der Schulabgänger mit Abitur in den Kreisfreien Städten Dresden (34,1 Prozent) und Leipzig (31,2 Prozent) der Anteil der Personen mit Haupt-/ Volksschulabschluss deutlich unter den Anteilen der anderen Kreise liegt.

Bevölkerung nach Art des höchsten Schulabschlusses für Personen ab 15 Jahren sowie Kreisfreien Städten und Landkreisen

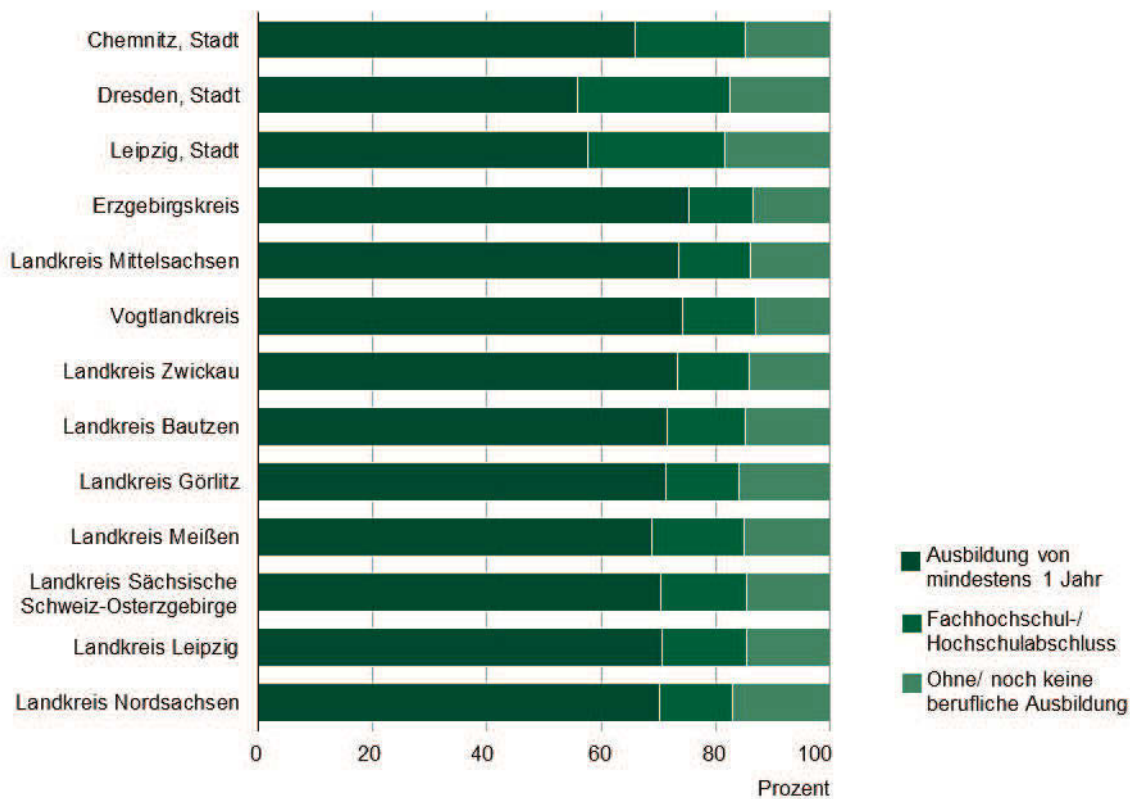


Höchster beruflicher Abschluss

Der erwartungsgemäß größte Anteil der Bevölkerung schloss die klassische Berufsausbildung von mindestens einem Jahr ab. Ihr Anteil betrug 52,8 Prozent. Mit 8,2 Prozent fiel das Ergebnis für Personen mit einem Hochschulabschluss deutlich geringer aus. Neben diesen beiden Abschlüssen gaben 15,4 Prozent der Personen ab 15 Jahren an, ohne beruflichen Abschluss zu sein. Auf Kreisebene lässt sich feststellen, dass in den Kreisfreien Städten Dresden (15,2 Prozent) und Leipzig (13,3 Prozent) entsprechend des hohen Anteils von Schulabgängern mit Abitur auch der Anteil der Personen mit Hochschulabschluss im Kreisvergleich am höchsten ist.

Die Betrachtung von Männern und Frauen zeigt analog den Ergebnissen nach Art des höchsten Schulabschlusses, dass der Anteil der Männer mit Hochschulabschluss (19,0 Prozent) deutlich über dem entsprechenden Anteil der Frauen mit 14,5 Prozent lag. Diese Differenz resultiert vorrangig aus dem höheren Anteil der Frauen, die angeben, (noch) keinen beruflichen Ausbildungsabschluss zu besitzen. Im Kreisvergleich zeigt sich erneut, dass die Kreisfreien Städte Dresden und Leipzig den höchsten Anteil an Personen mit einem Hochschulabschluss hatten. Andererseits ist in den beiden Städten der Anteil der Männer (noch) ohne beruflichen Ausbildungsabschluss gegenüber den anderen Kreisen deutlich höher.

Bevölkerung nach Art des höchsten Ausbildungsabschlusses für Personen ab 15 Jahren sowie Kreisfreien Städten und Landkreisen



Erwerbspersonen

Am 9. Mai 2011 lebten 4,06 Millionen Personen im Freistaat Sachsen, davon waren 2,16 Millionen Erwerbspersonen. Die Zahl der Erwerbstätigen lag bei 2,01 Millionen Menschen. Dies entsprach einem Anteil von 49,6 Prozent der Einwohner im Freistaat Sachsen. Die Anzahl der Erwerbslosen betrug 152 290 Menschen (3,7 Prozent).

Die Erwerbsquote für Sachsen betrug 54,0 Prozent. Der Landkreis Nordsachsen wies mit 55,9 Prozent die höchste Erwerbsquote aus. Dagegen hatte der Landkreis Görlitz die geringste Erwerbsquote mit 51,6 Prozent. Betrachtet man jedoch nur den Anteil der Erwerbstätigen an der Bevölkerung ab 15 Jahren, wies die Kreisfreie Stadt Dresden die höchste Erwerbstätigenquote mit 52,0 Prozent aus.

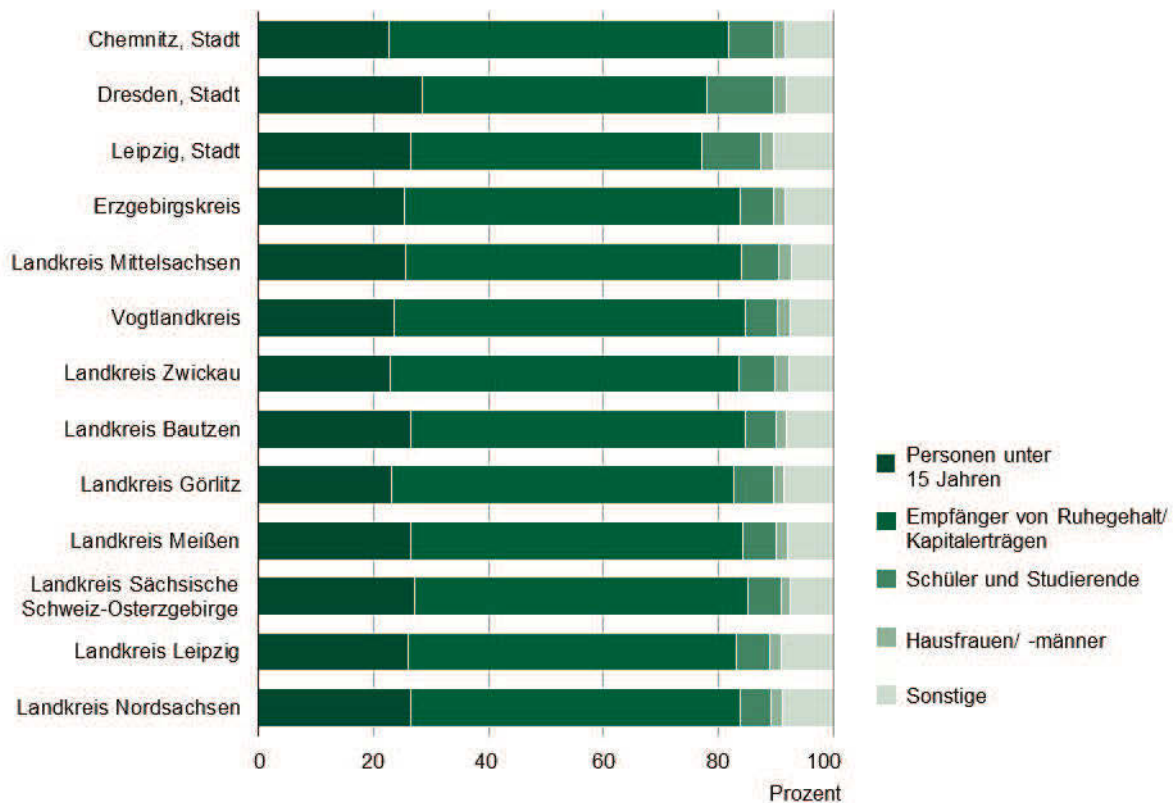
Nichterwerbspersonen

Als Nichterwerbspersonen stellte der Zensus insgesamt 1,84 Millionen Menschen fest. Dies waren 321 300 Personen weniger als die Erwerbspersonen. Den höchsten Anteil an den Nichterwerbspersonen wiesen Empfänger/ -innen von Ruhegehalt/Kapitalerträgen mit 56,7 Prozent aus. Über dem sächsischen Durchschnitt lagen der Vogtlandkreis mit 61,3 Prozent und der Landkreis Zwickau mit 60,7 Prozent.

In der Kreisfreien Stadt Dresden waren 11,7 Prozent Studierende und in der Kreisfreien Stadt Leipzig 10,4 Prozent. Diese lagen erwartungsgemäß über den Anteil von 7,3 Prozent für Sachsen.

Der Anteil der Hausfrauen und Hausmänner in Sachsen (2,1 Prozent) lag weit unter dem Gesamtanteil von 7,4 Prozent für Deutschland.

Nichterwerbspersonen nach Kreisfreien Städten und Landkreisen



Wirtschaftsbereiche

Die Wirtschaftszweige wurden in vier Bereiche eingeteilt. Erwartungsgemäß war der größte Teil der Erwerbstätigen mit 43,8 Prozent im Dienstleistungsbereich beschäftigt. Zu diesen Dienstleistungen gehören unter anderem Finanz-, Versicherungsdienstleistungen, Grundstücks-, Wohnungswesen, öffentliche Verwaltung, aber auch öffentliche und private Dienste. Zu dem Wirtschaftsbereich des produzierenden Gewerbes zählen der Bergbau, das verarbeitende Gewerbe, das Baugewerbe sowie die Energie- und Wasserversorgung. In diesen Unterbereichen waren es 30,2 Prozent der Erwerbstätigen. Im Bereich des Handels, Gastgewerbe und Verkehr waren 481 930 Personen bzw. 23,9 Prozent der erwerbstätigen Personen tätig. Ein im Vergleich dazu sehr geringen Anteil von 2,1 Prozent entfiel auf die Land-/ Forstwirtschaft und Fischerei. In diesem Bereich arbeiteten in Sachsen 41 380 Personen.

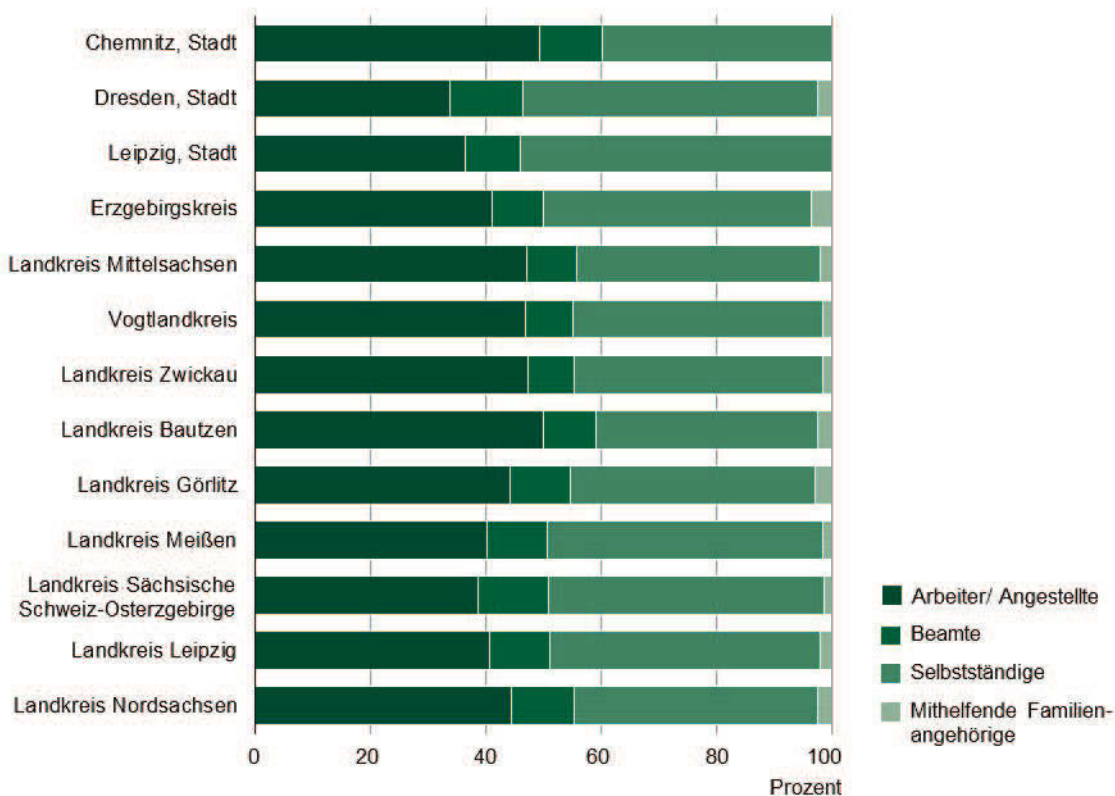
Entsprechend der Siedlungsstrukturen sind die Kreisfreien Städte durch die Beschäftigung im Dienstleistungsbereich charakterisiert. So lagen die Anteile der in diesem Bereich Tätigen deutlich über dem sächsischen Wert. Den geringsten Anteil der Erwerbstätigen im Dienstleistungsbe- reich zeigte der Landkreis Mittelsachsen mit 38,1 Prozent auf. Das waren mehr als 15 Prozentpunkte weniger als der höchste Anteil in der Kreisfreien Stadt Dresden mit 53,3 Prozent. Im Gegensatz zur Dominanz des Dienstleistungs- bereiches in den Kreisfreien Städten wiesen die Landkreise höhere Anteile an Beschäftigten im produzie- renden Gewerbe auf. Den höchsten Anteil der Erwerbstä- tigen in diesem Bereich hatte der Erzgebirgskreis mit 38,7 Prozent.

Stellung im Beruf

Die Mehrzahl der Erwerbstätigen ist in einem Arbeiter- bzw. Angestelltenverhältnis beschäftigt. In Sachsen gaben 85,5 Prozent der Erwerbstätigen an, als Arbeiter bzw. Angestellter tätig zu sein. Somit waren nur 14,5 Prozent der Erwerbstätigen den Beamten, Selbstständigen oder mithelfenden Familienangehörigen zugehörig. Fast die Hälfte (6,8 Prozent beziehungsweise 136 260 Personen) dieser Gruppe gab an, als Selbstständiger ohne Beschäftigte zu arbeiten.

Der Vergleich zwischen den Kreisen lässt keine großen Differenzen erkennen. Den höchsten Anteil der Arbeiter bzw. Angestellten an den Erwerbstätigen wies der Landkreis Bautzen mit 87,5 Prozent aus. 3,2 Prozent und somit den höchsten Beamtenanteil hat die Kreisfreie Stadt Dresden zu verzeichnen.

Erwerbstätige nach Stellung im Beruf sowie Kreisfreien Städten und Landkreisen



Berufe

In der Haushaltebefragung auf Stichprobenbasis wurden die Befragten auch zu ihrem ausgeübten Beruf befragt. Dabei konnte festgestellt werden, dass fast jeder Fünfte als Techniker bzw. in einem gleichrangigen nichttechnischen Beruf arbeitet. Zwischen den Kreisen existieren vor allem in den Berufshauptgruppen „Akademische Berufe“ sowie „Handwerks- und verwandte Berufe“ größere Unterschiede. Während in den Kreisfreien Städten 23,5 Prozent in akademischen Berufen tätig waren, lag der Anteil in den Landkreisen bei durchschnittlich 13,0 Prozent. In den Kreisfreien Städten Dresden mit 26,4 Prozent und Leipzig

mit 23,1 Prozent hatte diese Berufsgruppe den höchsten Anteil an akademischen Berufsgruppen. Dem gegenüber arbeiteten in den Landkreisen mit durchschnittlich 18,1 Prozent der Erwerbstätigen in Handwerks- oder verwandten Berufen, während in den Kreisfreien Städten durchschnittlich nur 11,1 Prozent in diesem Beruf tätig waren.

1. Bevölkerung nach demografischen Grundmerkmalen

Kreisfreie Stadt Gemeinde Gemeindegrößenklasse Landkreis Land	Bevölkerung am 9. Mai 2011	Männlich	Weiblich	Deutsche	Nichtdeutsche
Kreisfreie Städte					
Chemnitz, Stadt	240 253	115 825	124 428	233 437	6 816
Dresden, Stadt	512 354	250 250	262 104	494 086	18 268
Leipzig, Stadt	502 979	241 255	261 724	481 515	21 464
Erzgebirgskreis					
Annaberg-Buchholz, Stadt	21 105	10 018	11 087	20 852	253
Aue, Stadt	16 981	7 961	9 020	16 575	406
Marienberg, Stadt	18 033	8 976	9 057	17 898	135
Oelsnitz/Erzgeb., Stadt	11 622	5 633	5 989	11 574	48
Olbernhau, Stadt	9 622	4 678	4 944	9 577	45
Schneeberg, Stadt	14 953	7 266	7 687	14 650	303
Schwarzenberg/Erzgeb., Stadt	18 109	8 618	9 491	17 975	134
Stollberg/Erzgeb., Stadt	11 609	5 575	6 034	11 494	115
Zschopau, Stadt	10 091	4 860	5 231	9 733	358
Zwönitz, Stadt	12 642	6 178	6 464	12 567	75
Gemeinden unter 10 000 Einwohner	217 024	106 763	110 261	215 930	1 094
Zusammen	361 791	176 526	185 265	358 825	2 966
Landkreis Mittelsachsen					
Brand-Erbisdorf, Stadt	10 290	5 009	5 281	10 210	80
Burgstädt, Stadt	11 230	5 406	5 824	11 135	95
Döbeln, Stadt	22 058	10 652	11 406	21 718	340
Frankenberg/Sa., Stadt	15 022	7 429	7 593	14 858	164
Freiberg, Stadt	39 825	19 460	20 366	38 734	1 092
Mittweida, Stadt	15 385	7 567	7 818	15 024	361
Gemeinden unter 10 000 Einwohner	208 267	103 299	104 968	206 604	1 663
Zusammen	322 077	158 822	163 256	318 283	3 795
Vogtlandkreis					
Auerbach/Vogtl., Stadt	19 604	9 389	10 215	19 381	223
Oelsnitz/Vogtl., Stadt	11 208	5 423	5 785	11 084	124
Plauen, Stadt	64 468	30 859	33 609	63 221	1 247
Reichenbach im Vogtland, Stadt	19 626	9 277	10 349	19 352	274
Gemeinden unter 10 000 Einwohner	125 147	60 989	64 157	124 311	835
Zusammen	240 053	115 937	124 115	237 349	2 703
Landkreis Zwickau					
Crimmitschau, Stadt	20 078	9 607	10 471	19 782	296
Glauchau, Stadt	23 578	11 438	12 139	23 248	329
Hohenstein-Ernstthal, Stadt	15 476	7 450	8 026	15 348	128
Lichtenstein/Sa., Stadt	12 393	5 894	6 500	12 293	101
Limbach-Oberfrohna, Stadt	24 721	11 942	12 779	24 440	281
Meerane, Stadt	15 521	7 377	8 144	15 417	104
Mülsen	11 914	5 844	6 070	11 879	35
Werdau, Stadt	21 712	10 472	11 240	21 253	459
Wilkau-Haßlau, Stadt	10 635	5 027	5 608	10 559	76
Zwickau, Stadt	93 081	44 823	48 258	91 405	1 676
Gemeinden unter 10 000 Einwohner	86 111	42 167	43 944	85 732	379
Zusammen	335 220	162 041	173 179	331 356	3 864

Alter von... bis unter... Jahren					Kreisfreie Stadt Gemeinde Gemeindegrößenklasse Landkreis Land
unter 18	18 - 30	30 - 50	50 - 65	65 und mehr	
29 683	35 182	59 692	50 977	64 719	Chemnitz, Stadt
71 777	99 965	141 081	85 871	113 660	Dresden, Stadt
67 061	91 142	141 048	89 550	114 178	Leipzig, Stadt
2 840	2 672	5 231	5 050	5 312	Annaberg-Buchholz, Stadt
2 074	2 094	3 957	3 887	4 969	Aue, Stadt
2 476	2 207	4 636	4 658	4 056	Marienberg, Stadt
1 510	1 487	3 031	2 601	2 993	Oelsnitz/Erzgeb., Stadt
1 161	1 047	2 338	2 305	2 771	Olbernhau, Stadt
1 920	1 833	3 625	3 938	3 637	Schneeberg, Stadt
2 398	2 178	4 480	4 696	4 357	Schwarzenberg/Erzgeb., Stadt
1 450	1 365	2 931	2 572	3 291	Stollberg/Erzgeb., Stadt
1 253	1 179	2 507	2 337	2 815	Zschopau, Stadt
1 831	1 505	3 270	3 082	2 954	Zwönitz, Stadt
29 789	25 060	55 504	53 640	53 031	Gemeinden unter 10 000 Einwohner
48 702	42 627	91 510	88 766	90 186	Zusammen
1 347	1 282	2 535	2 497	2 629	Brand-Erbisdorf, Stadt
1 466	1 276	2 801	2 482	3 205	Burgstädt, Stadt
2 802	2 947	5 731	4 880	5 698	Döbeln, Stadt
1 939	1 850	4 087	3 424	3 722	Frankenberg/Sa., Stadt
4 780	6 876	9 517	7 677	10 976	Freiberg, Stadt
1 777	2 365	3 568	3 420	4 255	Mittweida, Stadt
28 424	23 620	55 553	48 769	51 901	Gemeinden unter 10 000 Einwohner
42 535	40 216	83 792	73 149	82 386	Zusammen
2 325	2 310	4 702	4 910	5 357	Auerbach/Vogtl., Stadt
1 403	1 356	2 909	2 615	2 925	Oelsnitz/Vogtl., Stadt
8 262	8 140	17 078	13 742	17 246	Plauen, Stadt
2 311	2 343	4 776	4 354	5 842	Reichenbach im Vogtland, Stadt
15 847	13 837	32 180	30 243	33 039	Gemeinden unter 10 000 Einwohner
30 148	27 986	61 645	55 864	64 409	Zusammen
2 740	2 278	5 208	4 589	5 263	Crimmitschau, Stadt
2 885	2 906	5 752	5 370	6 664	Glauchau, Stadt
1 834	1 684	3 764	3 711	4 483	Hohenstein-Ernstthal, Stadt
1 501	1 348	3 066	2 686	3 793	Lichtenstein/Sa., Stadt
3 499	2 828	6 401	5 268	6 725	Limbach-Oberfrohna, Stadt
1 838	1 836	4 004	3 400	4 443	Meerane, Stadt
1 547	1 341	3 155	2 977	2 894	Mülsen
2 664	2 512	5 515	5 024	5 997	Werdau, Stadt
1 340	1 162	2 733	2 293	3 107	Wilkau-Haßlau, Stadt
10 900	13 333	23 748	20 437	24 663	Zwickau, Stadt
11 716	9 931	22 913	20 534	21 017	Gemeinden unter 10 000 Einwohner
42 464	41 159	86 259	76 289	89 049	Zusammen

Noch: 1. Bevölkerung nach demografischen Grundmerkmalen

Kreisfreie Stadt Gemeinde Gemeindegrößenklasse Landkreis Land	Bevölkerung am 9. Mai 2011	Männlich	Weiblich	Deutsche	Nichtdeutsche
Landkreis Bautzen					
Bautzen, Stadt	40 273	19 405	20 868	39 648	625
Bischofswerda, Stadt	11 940	5 706	6 234	11 774	166
Hoyerswerda, Stadt	36 107	17 353	18 754	35 681	426
Kamenz, Stadt	15 582	7 627	7 955	15 237	345
Radeberg, Stadt	18 039	8 768	9 271	17 711	328
Gemeinden unter 10 000 Einwohner	193 233	96 638	96 595	192 181	1 052
Zusammen	315 174	155 497	159 677	312 232	2 942
Landkreis Görlitz					
Görlitz, Stadt	54 441	25 949	28 492	52 569	1 872
Löbau, Stadt	16 019	7 648	8 371	15 766	253
Niesky, Stadt	9 936	4 818	5 118	9 750	186
Weißwasser/O.L., Stadt	18 175	8 715	9 460	17 897	278
Zittau, Stadt	26 777	12 861	13 916	26 227	550
Gemeinden unter 10 000 Einwohner	144 299	71 502	72 797	143 181	1 118
Zusammen	269 647	131 493	138 154	265 390	4 257
Landkreis Meißen					
Coswig, Stadt	20 688	9 862	10 827	20 379	310
Großenhain, Stadt	18 797	9 186	9 611	18 674	123
Meißen, Stadt	27 055	12 890	14 165	26 677	378
Radebeul, Stadt	33 202	16 095	17 105	32 515	685
Riesa, Stadt	32 539	15 736	16 803	32 091	448
Weinböhla	9 965	4 885	5 080	9 823	142
Gemeinden unter 10 000 Einwohner	104 808	52 500	52 309	104 059	750
Zusammen	247 054	121 154	125 900	244 218	2 836
Landkreis Sächsische Schweiz-Osterzgebirge					
Bannewitz	10 393	5 044	5 349	10 336	57
Dippoldiswalde, Stadt	14 617	7 164	7 454	14 528	90
Freital, Stadt	38 388	18 626	19 762	37 793	595
Heidenau, Stadt	15 953	7 763	8 189	15 490	462
Neustadt i.Sa., Stadt	13 295	6 529	6 766	12 987	308
Pirna, Stadt	37 451	17 995	19 456	36 910	541
Wilsdruff, Stadt	13 485	6 699	6 786	13 427	58
Gemeinden unter 10 000 Einwohner	103 236	51 541	51 695	102 538	698
Zusammen	246 818	121 361	125 457	244 009	2 809
Landkreis Leipzig					
Borna, Stadt	19 784	9 471	10 314	19 551	234
Frohburg, Stadt	10 616	5 303	5 313	10 468	148
Grimma, Stadt	29 271	14 330	14 939	28 806	463
Markkleeberg, Stadt	23 672	11 368	12 304	23 332	340
Markranstädt, Stadt	14 763	7 160	7 603	14 675	88
Wurzen, Stadt	16 928	8 101	8 827	16 776	152
Gemeinden unter 10 000 Einwohner	147 180	72 554	74 627	146 244	937
Zusammen	262 214	128 287	133 927	259 852	2 362

Alter von... bis unter... Jahren					Kreisfreie Stadt Gemeinde Gemeindegrößenklasse Landkreis Land
unter 18	18 - 30	30 - 50	50 - 65	65 und mehr	
5 416	5 638	10 311	8 660	10 248	Bautzen, Stadt
1 553	1 440	2 887	2 883	3 177	Bischofswerda, Stadt
3 715	3 864	8 597	8 377	11 554	Hoyerswerda, Stadt
2 090	1 985	4 013	3 397	4 097	Kamenz, Stadt
2 596	2 253	4 776	3 598	4 816	Radeberg, Stadt
27 914	22 433	53 470	44 529	44 887	Gemeinden unter 10 000 Einwohner
43 284	37 613	84 054	71 444	78 779	Zusammen
7 222	7 317	13 433	11 048	15 421	Görlitz, Stadt
2 088	2 072	3 897	3 530	4 432	Löbau, Stadt
1 307	1 056	2 434	2 412	2 727	Niesky, Stadt
2 070	2 144	4 357	4 982	4 622	Weißwasser/O.L., Stadt
3 279	3 822	6 096	5 612	7 968	Zittau, Stadt
19 555	14 838	37 492	34 877	37 537	Gemeinden unter 10 000 Einwohner
35 521	31 249	67 709	62 461	72 707	Zusammen
2 661	2 288	5 137	4 817	5 786	Coswig, Stadt
2 626	2 311	4 923	4 304	4 633	Großenhain, Stadt
3 419	3 857	6 584	5 430	7 765	Meißen, Stadt
5 419	3 514	9 631	6 502	8 134	Radebeul, Stadt
3 611	3 843	7 733	7 168	10 184	Riesa, Stadt
1 446	1 038	2 936	2 091	2 454	Weinböhla
14 974	12 161	29 593	24 351	23 730	Gemeinden unter 10 000 Einwohner
34 156	29 012	66 537	54 663	62 686	Zusammen
1 581	1 167	2 987	2 350	2 308	Bannewitz
2 012	1 757	3 871	3 250	3 728	Dippoldiswalde, Stadt
5 382	4 861	10 279	8 249	9 617	Freital, Stadt
2 233	2 237	4 154	3 124	4 204	Heidenau, Stadt
1 634	1 378	3 368	3 181	3 734	Neustadt i.Sa., Stadt
4 831	4 456	9 192	7 828	11 144	Pirna, Stadt
2 194	1 696	4 158	2 694	2 743	Wilsdruff, Stadt
14 849	11 219	28 266	23 358	25 544	Gemeinden unter 10 000 Einwohner
34 716	28 771	66 275	54 034	63 022	Zusammen
2 386	2 375	5 082	4 702	5 240	Borna, Stadt
1 421	1 225	2 960	2 497	2 513	Frohburg, Stadt
3 966	3 633	7 861	6 766	7 043	Grimma, Stadt
3 595	2 442	6 863	4 648	6 124	Markleeberg, Stadt
1 985	1 513	4 027	3 766	3 472	Markranstädt, Stadt
2 142	2 424	4 344	3 546	4 472	Wurzen, Stadt
20 127	16 773	41 572	34 319	34 390	Gemeinden unter 10 000 Einwohner
35 622	30 385	72 709	60 244	63 254	Zusammen

Noch: 1. Bevölkerung nach demografischen Grundmerkmalen

Kreisfreie Stadt Gemeinde Gemeindegrößenklasse Landkreis Land	Bevölkerung am 9. Mai 2011	Männlich	Weiblich	Deutsche	Nichtdeutsche
Landkreis Nordsachsen					
Delitzsch, Stadt	25 361	12 398	12 963	24 930	431
Eilenburg, Stadt	15 794	7 566	8 228	15 640	154
Oschatz, Stadt	15 164	7 385	7 779	15 031	133
Schkeuditz, Stadt	16 922	8 412	8 510	16 761	161
Taucha, Stadt	14 128	6 742	7 386	13 922	206
Torgau, Stadt	20 700	10 112	10 588	20 252	448
Gemeinden unter 10 000 Einwohner	93 096	46 504	46 592	92 450	646
Zusammen	201 165	99 119	102 046	198 986	2 179
Sachsen	4 056 799	1 977 567	2 079 232	3 979 538	77 261

Alter von... bis unter... Jahren					Kreisfreie Stadt Gemeinde Gemeindegrößenklasse Landkreis Land
unter 18	18 - 30	30 - 50	50 - 65	65 und mehr	
3 133	3 503	6 725	5 879	6 121	Delitzsch, Stadt
2 116	2 048	4 088	3 383	4 159	Eilenburg, Stadt
1 895	1 891	3 956	3 541	3 881	Oschatz, Stadt
2 051	2 047	4 666	3 972	4 186	Schkeuditz, Stadt
2 035	1 451	4 077	3 073	3 492	Taucha, Stadt
2 802	2 805	5 507	4 535	5 051	Torgau, Stadt
12 846	10 957	26 513	22 285	20 495	Gemeinden unter 10 000 Einwohner
26 878	24 702	55 532	46 668	47 385	Zusammen
542 547	560 009	1 077 843	869 980	1 006 420	Sachsen

2. Bevölkerung nach Migrationshintergrund, Staatsangehörigkeit und Geschlecht

Kreisfreie Stadt Gemeinde Gemeindegroßenklasse Landkreis Land		Insgesamt ¹⁾	Personen ohne Migrationshintergrund	Personen mit Migrationshintergrund		
				zusammen	Deutsche	Nichtdeutsche
Kreisfreie Städte						
Chemnitz, Stadt	i	236 440	221 080	15 350	8 720	6 630
	m	114 680	106 030	8 640	5 110	3 530
	w	121 760	115 050	6 710	3 610	3 100
Dresden, Stadt	i	506 900	469 640	37 250	19 340	17 910
	m	248 180	229 550	18 620	9 660	8 960
	w	258 720	240 090	18 630	9 680	8 950
Leipzig, Stadt	i	494 070	453 910	40 160	17 890	22 270
	m	237 560	217 990	19 570	8 250	11 320
	w	256 510	235 920	20 590	9 640	10 950
Erzgebirgskreis						
Annaberg-Buchholz, Stadt	i	21 000	20 510	490	190	300
	m	9 960	9 700	260	/	/
	w	11 050	10 820	230	/	/
Aue, Stadt	i	16 770	16 120	650	370	270
	m	7 840	7 550	300	/	/
	w	8 930	8 580	350	220	/
Marienberg, Stadt	i	12 960	12 410	550	400	150
	m	6 430	6 160	280	200	/
	w	6 520	6 250	280	200	/
Oelsnitz/Erzgeb., Stadt	i	11 620	11 440	180	140	/
	m	5 630	5 520	/	/	/
	w	5 990	5 930	/	/	/
Olbernhau, Stadt	i	9 350	9 250	/	/	/
	m	4 580	4 530	/	/	/
	w	4 770	4 720	/	/	/
Schneeberg, Stadt	i	14 720	14 420	300	240	/
	m	7 150	7 050	/	/	/
	w	7 580	7 380	200	/	/
Schwarzenberg/Erzgeb., Stadt	i	18 000	17 710	280	/	/
	m	8 570	8 410	/	/	/
	w	9 420	9 300	/	/	/
Stollberg/Erzgeb., Stadt	i	11 600	11 260	340	220	120
	m	5 580	5 400	180	/	/
	w	6 020	5 860	160	110	/
Zschopau, Stadt	i	10 090	9 600	490	340	150
	m	4 860	4 630	230	150	/
	w	5 230	4 970	260	190	/
Zwönitz, Stadt	i	11 080	10 920	160	/	/
	m	5 390	5 290	/	/	/
	w	5 690	5 630	/	/	/
Gemeinden unter 10 000 Einwohner	i	222 310	219 320	/	/	/
	m	109 230	107 670	/	/	/
	w	113 080	111 610	/	/	/
Zusammen	i	359 500	352 960	6 540	4 310	2 230
	m	175 220	171 910	3 300	2 140	1 160
	w	184 280	181 050	3 240	2 160	1 070

1) ohne Nichtdeutsche in sensiblen Sonderbereichen. Dazu zählen u. a. Flüchtlingsunterkünfte, Justizvollzugsanstalten, Altenpflegeheime oder Behindertenwohnheime

Noch: 2. Bevölkerung nach Migrationshintergrund, Staatsangehörigkeit und Geschlecht

Kreisfreie Stadt Gemeinde Gemeindegroßenklasse Landkreis Land		Insgesamt ¹⁾	Personen ohne Migrationshintergrund	Personen mit Migrationshintergrund		
				zusammen	Deutsche	Nichtdeutsche
Landkreis Mittelsachsen						
Brand-Erbisdorf, Stadt	i	10 240	9 970	270	190	/
	m	4 980	4 840	140	110	/
	w	5 270	5 130	130	/	/
Burgstädt, Stadt	i	11 140	10 830	310	220	90
	m	7 300	5 220	160	110	/
	w	7 490	5 610	160	110	/
Döbeln, Stadt	i	19 650	19 080	580	340	/
	m	5 380	9 090	320	/	/
	w	5 760	9 990	260	/	/
Frankenberg/Sa., Stadt	i	14 790	14 420	370	210	160
	m	9 410	7 110	190	/	/
	w	10 240	7 310	180	/	/
Freiberg, Stadt	i	39 240	36 790	2 450	1 430	1 020
	m	19 180	17 920	1 260	740	520
	w	20 060	18 870	1 190	700	490
Mittweida, Stadt	i	15 080	14 330	750	390	370
	m	7 480	7 120	360	200	170
	w	7 600	7 210	390	190	200
Gemeinden unter 10 000 Einwohner	i	208 070	204 420	3 640	/	/
	m	103 240	101 390	1 840	/	/
	w	104 820	103 030	1 780	/	/
Zusammen	i	318 210	309 840	8 370	5 130	3 240
	m	156 970	152 690	4 270	2 730	1 550
	w	161 240	157 150	4 090	2 400	1 690
Vogtlandkreis						
Auerbach/Vogtl., Stadt	i	19 160	18 380	780	550	230
	m	9 150	8 720	430	310	/
	w	10 010	9 660	350	240	/
Oelsnitz/Vogtl., Stadt	i	11 120	10 350	770	610	160
	m	30 450	4 990	380	310	/
	w	32 810	5 360	390	300	/
Plauen, Stadt	i	63 260	59 620	3 640	2 560	1 080
	m	5 370	28 770	1 680	1 270	410
	w	5 750	30 850	1 960	1 290	670
Reichenbach im Vogtland, Stadt	i	19 400	18 750	650	370	280
	m	9 200	8 870	330	160	/
	w	10 200	9 880	320	210	/
Gemeinden unter 10 000 Einwohner	i	124 020	121 650	2 370	1 410	/
	m	60 490	59 140	1 340	750	/
	w	63 530	62 510	1 030	670	/
Zusammen	i	236 960	228 750	8 210	5 500	2 710
	m	114 660	110 490	4 160	2 800	1 370
	w	122 300	118 260	4 050	2 710	1 340
Landkreis Zwickau						
Crimmitschau, Stadt	i	19 780	18 400	1 380	1 120	260
	m	9 530	8 860	670	540	/
	w	10 250	9 540	710	590	/

1) ohne Nichtdeutsche in sensiblen Sonderbereichen. Dazu zählen u. a. Flüchtlingsunterkünfte, Justizvollzugsanstalten, Altenpflegeheime oder Behindertenwohnheime

Noch: 2. Bevölkerung nach Migrationshintergrund, Staatsangehörigkeit und Geschlecht

Kreisfreie Stadt Gemeinde Gemeindegroßenklasse Landkreis Land		Insgesamt ¹⁾	Personen ohne Migrationshintergrund	Personen mit Migrationshintergrund		
				zusammen	Deutsche	Nichtdeutsche
noch: Landkreis Zwickau						
Glauchau, Stadt	i	23 360	22 530	830	490	/
	m	11 350	10 860	490	290	/
	w	12 010	11 670	350	200	/
Hohenstein-Ernstthal, Stadt	i	15 480	15 030	450	320	130
	m	7 450	7 190	260	190	/
	w	8 020	7 830	190	/	/
Lichtenstein/Sa., Stadt	i	12 240	12 050	200	110	90
	m	5 830	5 740	100	/	/
	w	6 410	6 310	100	/	/
Limbach-Oberfrohna, Stadt	i	24 440	23 440	1 000	670	330
	m	11 850	11 310	540	360	170
	w	12 590	12 130	460	310	150
Meerane, Stadt	i	15 450	15 150	300	170	130
	m	7 360	7 210	150	/	/
	w	8 090	7 930	150	/	/
Mülsen	i	11 910	11 720	190	150	/
	m	5 830	5 750	/	/	/
	w	6 080	5 970	110	/	/
Werdau, Stadt	i	21 250	20 460	790	380	410
	m	10 300	9 900	400	/	250
	w	10 960	10 560	390	230	/
Wilkau-Haßlau, Stadt	i	10 510	10 190	320	250	/
	m	4 960	4 810	150	130	/
	w	5 550	5 380	170	/	/
Zwickau, Stadt	i	92 060	88 510	3 560	2 110	1 450
	m	44 360	42 620	1 730	840	900
	w	47 710	45 880	1 820	1 270	/
Gemeinden unter 10 000 Einwohner	i	85 610	84 450	1 130	720	/
	m	41 970	41 320	/	/	/
	w	43 630	43 160	480	/	/
Zusammen	i	332 090	321 930	10 150	6 490	3 670
	m	160 790	155 570	5 220	3 130	2 090
	w	171 300	166 360	4 930	3 360	1 570
Landkreis Bautzen						
Bautzen, Stadt	i	39 650	37 310	2 340	1 710	640
	m	18 990	17 720	1 270	880	/
	w	20 660	19 580	1 080	830	/
Bischofswerda, Stadt	i	11 410	10 620	790	590	200
	m	17 100	5 170	390	300	/
	w	18 530	5 450	400	290	110
Hoyerswerda, Stadt	i	35 630	34 130	1 500	1 090	/
	m	8 580	16 400	700	400	/
	w	8 990	17 730	800	690	/
Kamenz, Stadt	i	15 240	14 390	850	660	190
	m	5 560	7 020	430	320	/
	w	5 850	7 380	420	340	/

1) ohne Nichtdeutsche in sensiblen Sonderbereichen. Dazu zählen u. a. Flüchtlingsunterkünfte, Justizvollzugsanstalten, Altenpflegeheime oder Behindertenwohnheime

Noch: 2. Bevölkerung nach Migrationshintergrund, Staatsangehörigkeit und Geschlecht

Kreisfreie Stadt Gemeinde Gemeindegroßenklasse Landkreis Land		Insgesamt ¹⁾	Personen ohne Migrationshintergrund	Personen mit Migrationshintergrund		
				zusammen	Deutsche	Nichtdeutsche
noch: Landkreis Bautzen						
Radeberg, Stadt	i	17 580	16 950	620	420	200
	m	7 450	8 260	320	220	/
	w	7 800	8 690	300	210	/
Gemeinden unter 10 000 Einwohner	i	191 970	188 060	3 920	2 790	/
	m	95 930	93 970	1 960	1 430	/
	w	96 040	94 090	1 950	1 340	/
Zusammen	i	311 480	301 460	10 020	7 260	2 760
	m	153 610	148 540	5 070	3 550	1 520
	w	157 870	152 920	4 950	3 700	1 240
Landkreis Görlitz						
Görlitz, Stadt	i	53 700	49 190	4 510	2 740	1 780
	m	25 650	23 480	2 170	1 350	820
	w	28 050	25 710	2 340	1 390	960
Löbau, Stadt	i	15 710	14 660	1 050	790	260
	m	4 690	7 040	480	380	/
	w	4 990	7 610	570	410	/
Niesky, Stadt	i	9 680	9 350	330	210	120
	m	12 710	4 530	170	80	/
	w	13 760	4 830	160	130	/
Weißwasser/O.L., Stadt	i	17 870	16 240	1 630	1 380	250
	m	7 530	7 840	740	670	/
	w	8 180	8 400	890	710	/
Zittau, Stadt	i	26 470	25 290	1 180	640	540
	m	8 580	12 240	460	/	/
	w	9 290	13 040	720	/	/
Gemeinden unter 10 000 Einwohner	i	142 520	139 200	3 320	/	/
	m	70 610	69 080	1 540	/	/
	w	71 910	70 130	1 780	/	/
Zusammen	i	265 950	253 930	12 020	7 920	4 110
	m	129 770	124 210	5 560	3 790	1 770
	w	136 180	129 720	6 460	4 130	2 330
Landkreis Meißen						
Coswig, Stadt	i	20 470	19 270	1 200	890	310
	m	9 770	9 120	650	450	/
	w	10 700	10 150	550	430	/
Großenhain, Stadt	i	18 600	17 900	700	570	130
	m	9 110	8 760	350	290	/
	w	9 490	9 140	350	280	/
Meißen, Stadt	i	26 900	26 170	740	430	310
	m	12 830	12 420	400	/	/
	w	14 080	13 740	340	/	/
Radebeul, Stadt	i	32 940	31 440	1 500	920	580
	m	15 930	15 180	750	440	/
	w	17 010	16 260	750	480	/
Riesa, Stadt	i	32 090	30 690	1 390	940	460
	m	15 650	14 840	810	530	/
	w	16 440	15 850	590	410	/

1) ohne Nichtdeutsche in sensiblen Sonderbereichen. Dazu zählen u. a. Flüchtlingsunterkünfte, Justizvollzugsanstalten, Altenpflegeheime oder Behindertenwohnheime

Noch: 2. Bevölkerung nach Migrationshintergrund, Staatsangehörigkeit und Geschlecht

Kreisfreie Stadt Gemeinde Gemeindegroßenklasse Landkreis Land		Insgesamt ¹⁾	Personen ohne Migrationshintergrund	Personen mit Migrationshintergrund		
				zusammen	Deutsche	Nichtdeutsche
noch: Landkreis Meißen						
Weinböhla	i	9 880	9 620	260	200	/
	m	4 820	4 690	140	/	/
	w	5 050	4 930	120	/	/
Gemeinden unter 10 000 Einwohner	i	103 980	101 570	2 410	/	/
	m	52 000	50 710	1 290	/	/
	w	51 990	50 870	1 120	/	/
Zusammen	i	244 860	236 660	8 200	5 570	2 630
	m	120 110	115 720	4 390	2 870	1 520
	w	124 760	120 940	3 820	2 700	1 120
Landkreis Sächsische Schweiz-Osterzgebirge						
Bannewitz	i	10 270	10 040	230	180	/
	m	5 020	4 930	/	/	/
	w	5 250	5 110	/	/	/
Dippoldiswalde, Stadt	i	10 000	9 790	220	160	/
	m	4 850	4 750	/	/	/
	w	5 150	5 040	/	/	/
Freital, Stadt	i	37 770	36 000	1 770	1 180	600
	m	18 410	17 460	950	590	/
	w	19 360	18 540	830	580	/
Heidenau, Stadt	i	15 860	14 960	900	660	240
	m	7 740	7 280	450	340	/
	w	8 130	7 670	450	320	/
Neustadt i.Sa., Stadt	i	12 940	12 390	560	420	140
	m	6 290	5 980	310	230	/
	w	6 660	6 410	250	190	/
Pirna, Stadt	i	36 570	35 230	1 330	870	470
	m	6 710	16 880	760	450	/
	w	6 720	18 350	580	420	/
Wilsdruff, Stadt	i	13 430	13 220	210	150	/
	m	17 630	6 630	80	/	/
	w	18 930	6 590	120	/	/
Gemeinden unter 10 000 Einwohner	i	117 360	115 250	/	/	/
	m	58 560	57 550	/	/	/
	w	58 790	57 710	/	/	/
Zusammen	i	243 930	236 840	7 090	4 800	2 290
	m	120 190	116 530	3 670	2 380	1 280
	w	123 740	120 310	3 430	2 420	1 010
Landkreis Leipzig						
Borna, Stadt	i	19 380	18 480	910	680	230
	m	9 330	8 910	420	320	/
	w	10 060	9 560	490	360	/
Frohburg, Stadt	i	10 390	10 240	150	/	/
	m	5 190	5 130	/	/	/
	w	5 200	5 110	/	/	/
Grimma, Stadt	i	26 660	25 780	880	530	350
	m	13 020	12 640	380	200	/
	w	13 640	13 140	500	330	/

1) ohne Nichtdeutsche in sensiblen Sonderbereichen. Dazu zählen u. a. Flüchtlingsunterkünfte, Justizvollzugsanstalten, Altenpflegeheime oder Behindertenwohnheime

Noch: 2. Bevölkerung nach Migrationshintergrund, Staatsangehörigkeit und Geschlecht

Kreisfreie Stadt Gemeinde Gemeindegroßenklasse Landkreis Land		Insgesamt ¹⁾	Personen ohne Migrationshintergrund	Personen mit Migrationshintergrund		
				zusammen	Deutsche	Nichtdeutsche
noch: Landkreis Leipzig						
Markkleeberg, Stadt	i	23 490	22 220	1 270	940	330
	m	11 340	10 640	700	510	190
	w	12 150	11 570	580	440	140
Markranstädt, Stadt	i	14 660	14 360	310	230	/
	m	7 130	6 960	/	/	/
	w	7 540	7 390	/	/	/
Wurzen, Stadt	i	16 880	16 120	760	600	160
	m	8 070	7 660	410	330	/
	w	8 810	8 450	360	270	/
Gemeinden unter 10 000 Einwohner	i	147 650	144 680	/	/	/
	m	72 900	71 550	/	/	/
	w	74 740	73 170	/	/	/
Zusammen	i	259 110	251 880	7 230	4 930	2 300
	m	126 980	123 490	3 490	2 280	1 210
	w	132 140	128 390	3 740	2 650	1 090
Landkreis Nordsachsen						
Delitzsch, Stadt	i	24 720	23 650	1 070	820	250
	m	12 120	11 620	500	350	/
	w	12 600	12 030	570	470	/
Eilenburg, Stadt	i	15 740	15 370	370	200	170
	m	7 550	7 370	180	/	/
	w	8 190	8 010	190	/	/
Oschatz, Stadt	i	14 970	14 650	320	180	/
	m	7 300	7 100	/	/	/
	w	7 670	7 550	/	/	/
Schkeuditz, Stadt	i	16 660	16 270	390	200	190
	m	8 230	8 040	190	/	/
	w	8 430	8 230	200	/	/
Taucha, Stadt	i	14 120	13 650	470	250	210
	m	6 740	6 510	240	/	/
	w	7 380	7 150	230	/	/
Torgau, Stadt	i	18 760	17 810	950	590	360
	m	9 000	8 510	490	310	/
	w	9 760	9 290	460	280	/
Gemeinden unter 10 000 Einwohner	i	94 130	92 400	/	/	/
	m	47 030	46 330	/	/	/
	w	47 100	46 060	/	/	/
Zusammen	i	199 100	193 800	5 300	3 240	2 060
	m	97 970	95 480	2 490	1 380	1 110
	w	101 130	98 320	2 810	1 860	950
Sachsen	i	4 008 600	3 832 690	175 910	101 090	74 810
	m	1 956 670	1 868 200	88 470	50 070	38 400
	w	2 051 930	1 964 490	87 440	51 020	36 420

1) ohne Nichtdeutsche in sensiblen Sonderbereichen. Dazu zählen u. a. Flüchtlingsunterkünfte, Justizvollzugsanstalten, Altenpflegeheime oder Behindertenwohnheime

3. Bevölkerung mit Migrationshintergrund nach Herkunftsregionen

Kreisfreie Stadt Gemeinde Gemeindegroßenklasse Landkreis Land		Insgesamt	Europa		Asien	Sonstiges Ausland
			EU-Staaten	Nicht-EU- Staaten		
Kreisfreie Städte						
Chemnitz, Stadt	absolut	15 350	3 710	4 260	5 930	1 450
	%	100	24,2	27,8	38,6	9,4
Dresden, Stadt	absolut	37 250	13 170	8 730	11 240	4 110
	%	100	35,4	23,4	30,2	11,0
Leipzig, Stadt	absolut	40 160	10 920	11 330	11 620	6 300
	%	100	27,2	28,2	28,9	15,7
Erzgebirgskreis						
Annaberg-Buchholz, Stadt	absolut	490	240	/	/	/
	%	100	49,0	/	/	/
Aue, Stadt	absolut	650	170	260	/	/
	%	100	26,2	40,0	/	/
Marienberg, Stadt	absolut	550	150	170	200	/
	%	100	27,3	30,9	36,4	/
Oelsnitz/Erzgeb., Stadt	absolut	180	/	/	/	/
	%	100	/	/	/	/
Olbernhau, Stadt	absolut	/	/	/	/	/
	%	/	/	/	/	/
Schneeberg, Stadt	absolut	300	/	/	/	/
	%	100	/	/	/	/
Schwarzenberg/Erzgeb., Stadt	absolut	280	/	/	/	/
	%	100	/	/	/	/
Stollberg/Erzgeb., Stadt	absolut	340	/	140	/	/
	%	100	/	41,2	/	/
Zschopau, Stadt	absolut	490	150	160	160	/
	%	100	30,6	32,7	32,7	/
Zwönitz, Stadt	absolut	160	/	/	/	/
	%	100	/	/	/	/
Gemeinden unter 10 000 Einwohner	absolut	/	/	/	/	/
	%	/	/	/	/	/
Zusammen	absolut	6 540	2 330	1 740	1 790	680
	%	100	35,6	26,6	27,4	10,4
Landkreis Mittelsachsen						
Brand-Erbisdorf, Stadt	absolut	270	120	/	/	/
	%	100	44,4	/	/	/
Burgstädt, Stadt	absolut	310	/	100	140	/
	%	100	/	32,3	45,2	/
Döbeln, Stadt	absolut	580	/	/	250	/
	%	100	/	/	43,1	/
Frankenberg/Sa., Stadt	absolut	370	150	/	130	/
	%	100	40,5	/	35,1	/
Freiberg, Stadt	absolut	2 450	530	750	910	/
	%	100	21,6	30,6	37,1	/
Mittweida, Stadt	absolut	750	180	100	420	/
	%	100	24,0	13,3	56,0	/
Gemeinden unter 10 000 Einwohner	absolut	3 640	/	/	/	/
	%	100	/	/	/	/
Zusammen	absolut	8 370	2 920	1 880	2 790	780
	%	100	34,9	22,5	33,3	9,3

Noch: 3. Bevölkerung mit Migrationshintergrund nach Herkunftsregionen

Kreisfreie Stadt Gemeinde Gemeindegroßenklasse Landkreis Land		Insgesamt	Europa		Asien	sonstiges Ausland
			EU-Staaten	Nicht-EU- Staaten		
Vogtlandkreis						
Auerbach/Vogtl., Stadt	absolut	780	180	300	210	/
	%	100	23,1	38,5	26,9	/
Oelsnitz/Vogtl., Stadt	absolut	770	/	330	270	/
	%	100	/	42,9	35,1	/
Plauen, Stadt	absolut	3 640	1 050	1 220	1 140	/
	%	100	28,8	33,5	31,3	/
Reichenbach im Vogtland, Stadt	absolut	650	190	/	290	/
	%	100	29,2	/	44,6	/
Gemeinden unter 10 000 Einwohner	absolut	2 370	/	/	450	/
	%	100	/	/	18,9	/
Zusammen	absolut	8 210	2 960	2 250	2 360	640
	%	100	36,1	27,4	28,7	7,8
Landkreis Zwickau						
Crimmitschau, Stadt	absolut	1 380	360	290	680	/
	%	100	26,1	21,0	49,3	/
Glauchau, Stadt	absolut	830	/	320	220	/
	%	100	/	38,6	26,5	/
Hohenstein-Ernstthal, Stadt	absolut	450	180	/	/	/
	%	100	40,0	/	/	/
Lichtenstein/Sa., Stadt	absolut	200	110	/	/	/
	%	100	55,0	/	/	/
Limbach-Oberfrohna, Stadt	absolut	1 000	310	270	360	/
	%	100	31,0	27,0	36,0	/
Meerane, Stadt	absolut	300	/	/	170	/
	%	100	/	/	56,7	/
Mülsen	absolut	190	/	/	/	/
	%	100	/	/	/	/
Werdau, Stadt	absolut	790	210	210	290	/
	%	100	26,6	26,6	36,7	/
Wilkau-Haßlau, Stadt	absolut	320	/	/	/	/
	%	100	/	/	/	/
Zwickau, Stadt	absolut	3 560	1 390	530	1 390	/
	%	100	39,0	14,9	39,0	/
Gemeinden unter 10 000 Einwohner	absolut	1 130	/	/	/	/
	%	100	/	/	/	/
Zusammen	absolut	10 150	3 460	2 180	3 660	850
	%	100	34,1	21,5	36,1	8,4
Landkreis Bautzen						
Bautzen, Stadt	absolut	2 340	660	1 020	510	/
	%	100	28,2	43,6	21,8	/
Bischofswerda, Stadt	absolut	790	180	270	310	/
	%	100	22,8	34,2	39,2	/
Hoyerswerda, Stadt	absolut	1 500	870	310	260	/
	%	100	58,0	20,7	17,3	/
Kamenz, Stadt	absolut	850	190	340	270	/
	%	100	22,4	40,0	31,8	/
Radeberg, Stadt	absolut	620	240	/	230	/
	%	100	38,7	/	37,1	/

Noch: 3. Bevölkerung mit Migrationshintergrund nach Herkunftsregionen

Kreisfreie Stadt Gemeinde Gemeindegrößenklasse Landkreis Land		Insgesamt	Europa		Asien	sonstiges Ausland
			EU-Staaten	Nicht-EU- Staaten		
noch: Landkreis Bautzen						
Gemeinden unter 10 000 Einwohner	absolut	3 920	1 830	/	760	/
	%	100	46,7	/	19,4	/
Zusammen	absolut	10 020	3 970	3 000	2 340	710
	%	100	39,6	29,9	23,4	7,1
Landkreis Görlitz						
Görlitz, Stadt	absolut	4 510	3 610	/	/	/
	%	100	80,0	/	/	/
Löbau, Stadt	absolut	1 050	210	360	470	/
	%	100	20,0	34,3	44,8	/
Niesky, Stadt	absolut	330	180	70	70	/
	%	100	54,5	21,2	21,2	/
Weißwasser/O.L., Stadt	absolut	1 630	470	430	660	/
	%	100	28,8	26,4	40,5	/
Zittau, Stadt	absolut	1 180	620	/	/	/
	%	100	52,5	/	/	/
Gemeinden unter 10 000 Einwohner	absolut	3 320	2 280	/	/	/
	%	100	68,5	/	/	/
Zusammen	absolut	12 020	7 370	2 040	1 990	620
	%	100	61,3	17,	16,6	5,2
Landkreis Meißen						
Coswig, Stadt	absolut	1 200	380	460	270	/
	%	100	31,7	38,3	22,5	/
Großenhain, Stadt	absolut	700	170	190	310	/
	%	100	24,3	27,1	44,3	/
Meißen, Stadt	absolut	740	270	280	/	/
	%	100	36,5	37,8	/	/
Radebeul, Stadt	absolut	1 500	690	410	290	/
	%	100	46,0	27,3	19,3	/
Riesa, Stadt	absolut	1 390	470	350	410	/
	%	100	33,8	25,2	29,5	/
Weinböhla	absolut	260	130	/	/	/
	%	100	50,0	/	/	/
Gemeinden unter 10 000 Einwohner	absolut	2 410	1 340	/	/	/
	%	100	55,8	/	/	/
Zusammen	absolut	8 200	3 450	2 170	1 870	710
	%	100	42,1	26,5	22,8	8,7
Landkreis Sächsische Schweiz-Osterzgebirge						
Bannewitz	absolut	230	120	/	/	/
	%	100	52,2	/	/	/
Dippoldiswalde, Stadt	absolut	220	/	/	/	/
	%	100	/	/	/	/
Freital, Stadt	absolut	1 770	330	440	840	/
	%	100	18,6	24,9	47,5	/
Heidenau, Stadt	absolut	900	270	350	250	/
	%	100	30,0	38,9	27,8	/
Neustadt i.Sa., Stadt	absolut	560	210	160	150	/
	%	100	37,5	28,6	26,8	/
Pirna, Stadt	absolut	1 330	390	280	590	/
	%	100	29,3	21,1	44,4	/

Noch: 3. Bevölkerung mit Migrationshintergrund nach Herkunftsregionen

Kreisfreie Stadt Gemeinde Gemeindegroßenklasse Landkreis Land		Insgesamt	Europa		Asien	sonstiges Ausland
			EU-Staaten	Nicht-EU- Staaten		
noch: Landkreis Sächsische Schweiz-Osterzgebirge						
Wilsdruff, Stadt	absolut	210	/	/	/	/
	%	100	/	/	/	/
Gemeinden unter 10 000 Einwohner	absolut	1 870	/	/	/	/
	%	100	/	/	/	/
Zusammen	absolut	7 090	3 010	1 610	2 050	420
	%	100	42,5	22,7	28,9	5,9
Landkreis Leipzig						
Borna, Stadt	absolut	910	190	310	370	/
	%	100	20,9	34,1	40,7	/
Frohburg, Stadt	absolut	150	/	/	/	/
	%	100	/	/	/	/
Grimma, Stadt	absolut	880	/	290	310	/
	%	100	/	33,0	35,2	/
Markkleeberg, Stadt	absolut	1 270	270	430	490	/
	%	100	21,3	33,9	38,6	/
Markranstädt, Stadt	absolut	310	/	/	/	/
	%	100	/	/	/	/
Wurzen, Stadt	absolut	760	200	360	200	/
	%	100	26,3	47,4	26,3	/
Gemeinden unter 10 000 Einwohner	absolut	2 950	/	/	/	/
	%	100	/	/	/	/
Zusammen	absolut	7 230	2 730	1 950	1 980	570
	%	100	37,8	27,0	27,4	7,9
Landkreis Nordsachsen						
Delitzsch, Stadt	absolut	1 070	320	240	430	/
	%	100	29,9	22,4	40,2	/
Eilenburg, Stadt	absolut	370	170	120	/	/
	%	100	45,9	32,4	/	/
Oschatz, Stadt	absolut	320	/	/	/	/
	%	100	/	/	/	/
Schkeuditz, Stadt	absolut	390	200	/	/	/
	%	100	51,3	/	/	/
Taucha, Stadt	absolut	470	200	/	/	/
	%	100	42,6	/	/	/
Torgau, Stadt	absolut	950	190	340	400	/
	%	100	20,0	35,8	42,1	/
Gemeinden unter 10 000 Einwohner	absolut	1 730	/	/	/	/
	%	100	/	/	/	/
Zusammen	absolut	5 300	1 960	1 310	1 690	340
	%	100	37,0	24,7	31,9	6,4
Sachsen	absolut	175 910	61 970	44 440	51 310	18 190
	%	100	35,2	25,3	29,2	10,3

4. Bevölkerung mit Migrationshintergrund nach Aufenthaltsdauer

Kreisfreie Stadt Gemeinde Gemeindegrößenklasse Landkreis Land		Insgesamt	Mit Aufenthaltsdauer von ... bis unter ... Jahren					Unbekannt
			unter 5	5 - 10	10 - 15	15 - 20	20 und mehr	
Kreisfreie Städte								
Chemnitz, Stadt	absolut	15 350	2 180	2 250	3 590	2 220	4 770	/
	%	100	14,2	14,7	23,4	14,5	31,1	/
Dresden, Stadt	absolut	37 250	8 050	6 820	7 480	3 850	9 870	1 180
	%	100	21,6	18,3	20,1	10,3	26,5	3,2
Leipzig, Stadt	absolut	40 160	6 640	7 150	7 690	3 630	12 430	2 620
	%	100	16,5	17,8	19,1	9,0	31,0	6,5
Erzgebirgskreis								
Annaberg-Buchholz, Stadt	absolut	490	/	/	/	/	220	/
	%	100	/	/	/	/	44,9	/
Aue, Stadt	absolut	650	/	170	/	/	/	/
	%	100	/	26,2	/	/	/	/
Marienberg, Stadt	absolut	550	/	150	130	/	/	/
	%	100	/	27,3	23,6	/	/	/
Oelsnitz/Erzgeb., Stadt	absolut	180	/	/	/	/	/	/
	%	100	/	/	/	/	/	/
Olbernhau, Stadt	absolut	/	/	/	/	/	/	/
	%	/	/	/	/	-	/	/
Schneeberg, Stadt	absolut	300	/	/	/	/	/	/
	%	100	/	/	/	/	/	/
Schwarzenberg/Erzgeb., Stadt	absolut	280	/	/	/	/	/	/
	%	100	/	/	/	/	/	/
Stollberg/Erzgeb., Stadt	absolut	340	/	/	/	/	/	/
	%	100	/	/	/	/	/	/
Zschopau, Stadt	absolut	490	/	150	90	100	110	/
	%	100	/	30,6	18,4	20,4	22,4	/
Zwönitz, Stadt	absolut	160	/	/	/	/	/	/
	%	100	/	/	/	/	/	/
Gemeinden unter 10 000 Einwohner	absolut	/	/	/	/	/	/	/
	%	/	/	/	/	/	/	/
Zusammen	absolut	6 540	970	1 370	1 180	850	1 910	260
	%	100	14,8	20,9	18,0	13,0	29,2	4,0
Landkreis Mittelsachsen								
Brand-Erbisdorf, Stadt	absolut	270	/	/	/	/	120	/
	%	100	/	/	/	/	44,4	/
Burgstädt, Stadt	absolut	310	/	120	/	/	/	/
	%	100	/	38,7	/	/	/	/
Döbeln, Stadt	absolut	580	/	/	/	/	/	/
	%	100	/	/	/	/	/	/
Frankenberg/Sa., Stadt	absolut	370	/	/	/	/	120	/
	%	100	/	/	/	/	32,4	/
Freiberg, Stadt	absolut	2 450	640	480	460	/	510	/
	%	100	26,1	19,6	18,8	/	20,8	/
Mittweida, Stadt	absolut	750	/	150	190	/	280	/
	%	100	/	20,0	25,3	/	37,3	/
Gemeinden unter 10 000 Einwohner	absolut	3 640	/	/	/	/	/	/
	%	100	/	/	/	/	/	/
Zusammen	absolut	8 370	1 440	1 700	1 470	830	2 370	540
	%	100	17,2	20,3	17,6	9,9	28,3	6,5

Noch: 4. Bevölkerung mit Migrationshintergrund nach Aufenthaltsdauer

Kreisfreie Stadt Gemeinde Gemeindegrößenklasse Landkreis Land		Insgesamt	Darunter Aufenthaltsdauer von ... bis unter ... Jahren					Unbekannt
			unter 5	5 - 10	10 - 15	15 - 20	20 und mehr	
Vogtlandkreis								
Auerbach/Vogtl., Stadt	absolut	780	/	170	/	/	/	/
	%	100	/	21,8	/	/	/	/
Oelsnitz/Vogtl., Stadt	absolut	770	/	220	240	/	/	/
	%	100	/	28,6	31,2	/	/	/
Plauen, Stadt	absolut	3 640	610	1 000	540	540	800	/
	%	100	16,8	27,5	14,8	14,8	22,0	/
Reichenbach im Vogtland, Stadt	absolut	650	/	/	/	/	220	/
	%	100	/	/	/	/	33,8	/
Gemeinden unter 10 000 Einwohner	absolut	2 370	/	/	/	/	/	/
	%	100	/	/	/	/	/	/
Zusammen	absolut	8 210	1 330	1 830	1 190	1 200	2 320	340
	%	100	16,2	22,3	14,5	14,6	28,3	4,1
Landkreis Zwickau								
Crimmitschau, Stadt	absolut	1 380	/	450	270	250	260	/
	%	100	/	32,6	19,6	18,1	18,8	/
Glauchau, Stadt	absolut	830	/	/	/	/	/	/
	%	100	/	/	/	/	/	/
Hohenstein-Ernstthal, Stadt	absolut	450	/	/	/	/	270	/
	%	100	/	/	/	/	60,0	/
Lichtenstein/Sa., Stadt	absolut	200	/	/	/	/	/	/
	%	100	/	/	/	/	/	/
Limbach-Oberfrohna, Stadt	absolut	1 000	/	180	250	/	230	/
	%	100	/	18,0	25,0	/	23,0	/
Meerane, Stadt	absolut	300	/	/	/	/	/	/
	%	100	/	/	/	/	/	/
Mülsen	absolut	190	/	/	/	/	/	/
	%	100	/	/	/	/	/	/
Werdau, Stadt	absolut	790	/	/	170	/	220	/
	%	100	/	/	21,5	/	27,8	/
Wilkau-Haßlau, Stadt	absolut	320	/	/	/	/	/	/
	%	100	/	/	/	/	/	/
Zwickau, Stadt	absolut	3 560	/	660	/	800	1 050	/
	%	100	/	18,5	/	22,5	29,5	/
Gemeinden unter 10 000 Einwohner	absolut	1 130	/	/	/	/	/	/
	%	100	/	/	/	/	/	/
Zusammen	absolut	10 150	1 110	1 950	1 880	1 770	3 000	450
	%	100	10,9	19,2	18,5	17,4	29,6	4,4
Landkreis Bautzen								
Bautzen, Stadt	absolut	2 340	/	890	440	/	510	/
	%	100	/	38,0	18,8	/	21,8	/
Bischofswerda, Stadt	absolut	790	/	220	190	100	140	/
	%	100	/	27,8	24,1	12,7	17,7	/
Hoyerswerda, Stadt	absolut	1 500	/	220	210	/	860	/
	%	100	/	14,7	14,0	/	57,3	/
Kamenz, Stadt	absolut	850	/	190	290	120	/	/
	%	100	/	22,4	34,1	14,1	/	/
Radeberg, Stadt	absolut	620	/	200	/	/	190	/
	%	100	/	32,3	/	/	30,6	/

Noch: 4. Bevölkerung mit Migrationshintergrund nach Aufenthaltsdauer

Kreisfreie Stadt Gemeinde Gemeindegrößenklasse Landkreis Land		Insgesamt	Darunter Aufenthaltsdauer von ... bis unter ... Jahren					Unbekannt
			unter 5	5 - 10	10 - 15	15 - 20	20 und mehr	
noch: Landkreis Bautzen								
Gemeinden unter 10 000 Einwohner	absolut	3 920	/	550	/	/	/	/
	%	100	/	14,0	/	/	/	/
Zusammen	absolut	10 020	1 120	2 270	1 990	970	3 230	430
	%	100	11,2	22,7	19,9	9,7	32,2	4,3
Landkreis Görlitz								
Görlitz, Stadt	absolut	4 510	820	730	810	/	1 630	/
	%	100	18,2	16,2	18,0	/	36,1	/
Löbau, Stadt	absolut	1 050	/	350	330	/	150	/
	%	100	/	33,3	31,4	/	14,3	/
Niesky, Stadt	absolut	330	/	/	/	/	130	/
	%	100	/	/	/	/	39,4	/
Weißwasser/O.L., Stadt	absolut	1 630	180	290	440	350	300	/
	%	100	11,0	17,8	27,0	21,5	18,4	/
Zittau, Stadt	absolut	1 180	/	/	/	/	430	/
	%	100	/	/	/	/	36,4	/
Gemeinden unter 10 000 Einwohner	absolut	3 320	/	/	/	/	1 150	/
	%	100	/	/	/	/	34,6	/
Zusammen	absolut	12 020	2 220	2 180	2 100	910	3 790	820
	%	100	18,5	18,1	17,5	7,6	31,5	6,8
Landkreis Meißen								
Coswig, Stadt	absolut	1 200	/	310	320	/	280	/
	%	100	/	25,8	26,7	/	23,3	/
Großenhain, Stadt	absolut	700	120	130	160	/	140	/
	%	100	17,1	18,6	22,9	/	20,0	/
Meißen, Stadt	absolut	740	/	/	/	/	260	/
	%	100	/	/	/	/	35,1	/
Radebeul, Stadt	absolut	1 500	/	/	/	/	470	/
	%	100	/	/	/	/	31,3	/
Riesa, Stadt	absolut	1 390	/	200	/	/	650	/
	%	100	/	14,4	/	/	46,8	/
Weinböhla	absolut	260	/	/	/	/	150	/
	%	100	/	/	/	/	57,7	/
Gemeinden unter 10 000 Einwohner	absolut	2 410	/	/	/	/	850	/
	%	100	/	/	/	/	35,3	/
Zusammen	absolut	8 200	950	1 580	1 360	1 000	2 800	510
	%	100	11,6	19,3	16,6	12,2	34,1	6,2
Landkreis Sächsische Schweiz-Osterzgebirge								
Bannewitz	absolut	230	/	/	/	/	110	/
	%	100	/	/	/	/	47,8	/
Dippoldiswalde, Stadt	absolut	220	/	/	/	/	/	/
	%	100	/	/	/	/	/	/
Freital, Stadt	absolut	1 770	/	510	440	/	450	/
	%	100	/	28,8	24,9	/	25,4	/
Heidenau, Stadt	absolut	900	150	330	/	/	230	/
	%	100	16,7	36,7	/	/	25,6	/
Neustadt i.Sa., Stadt	absolut	560	/	80	140	/	240	/
	%	100	/	14,3	25,0	/	42,9	/
Pirna, Stadt	absolut	1 330	/	380	/	/	390	/
	%	100	/	28,6	/	/	29,3	/

Noch: 4. Bevölkerung mit Migrationshintergrund nach Aufenthaltsdauer

Kreisfreie Stadt Gemeinde Gemeindegrößenklasse Landkreis Land		Insgesamt	Darunter Aufenthaltsdauer von ... bis unter ... Jahren					Unbekannt
			unter 5	5 - 10	10 - 15	15 - 20	20 und mehr	
noch: Landkreis Sächsische Schweiz-Osterzgebirge								
Wilsdruff, Stadt	absolut	210	/	/	/	/	/	/
	%	100	/	/	/	/	/	/
Gemeinden unter 10 000 Einwohner	absolut	1 870	/	/	/	/	/	/
	%	100	/	/	/	/	/	/
Zusammen	absolut	7 090	940	1 580	1 200	560	2 530	/
	%	100	13,3	22,3	16,9	7,9	35,7	/
Landkreis Leipzig								
Borna, Stadt	absolut	910	/	290	250	/	/	/
	%	100	/	31,9	27,5	/	/	/
Frohburg, Stadt	absolut	150	/	/	/	/	/	/
	%	100	/	/	/	/	/	/
Grimma, Stadt	absolut	880	/	170	/	/	/	/
	%	100	/	19,3	/	/	/	/
Markkleeberg, Stadt	absolut	1 270	/	200	330	/	380	/
	%	100	/	15,7	26,0	/	29,9	/
Markranstädt, Stadt	absolut	310	/	/	/	/	/	/
	%	100	/	/	/	/	/	/
Wurzen, Stadt	absolut	760	/	250	140	/	200	/
	%	100	/	32,9	18,4	/	26,3	/
Gemeinden unter 10 000 Einwohner	absolut	2 950	/	/	/	/	/	/
	%	100	/	/	/	/	/	/
Zusammen	absolut	7 230	740	1 340	1 240	890	2 600	420
	%	100	10,2	18,5	17,2	12,3	36,0	5,8
Landkreis Nordsachsen								
Delitzsch, Stadt	absolut	1 070	/	/	220	190	290	/
	%	100	/	/	20,6	17,8	27,1	/
Eilenburg, Stadt	absolut	370	/	/	/	/	/	/
	%	100	/	/	/	/	/	/
Oschatz, Stadt	absolut	320	/	/	/	/	/	/
	%	100	/	/	/	/	/	/
Schkeuditz, Stadt	absolut	390	/	/	/	/	250	/
	%	100	/	/	/	/	64,1	/
Taucha, Stadt	absolut	470	/	/	/	/	160	/
	%	100	/	/	/	/	34,0	/
Torgau, Stadt	absolut	950	/	230	300	/	/	/
	%	100	/	24,2	31,6	/	/	/
Gemeinden unter 10 000 Einwohner	absolut	1 730	/	/	/	/	/	/
	%	100	/	/	/	/	/	/
Zusammen	absolut	5 300	590	1 210	860	640	1 640	360
	%	100	11,1	22,8	16,2	12,1	30,9	6,8
Sachsen	absolut	175 910	28 290	33 240	33 230	19 320	53 280	8 550
	%	100	16,1	18,9	18,9	11,0	30,3	4,9

5. Bevölkerung mit Migrationshintergrund nach Migrationserfahrung

Kreisfreie Stadt Gemeinde Gemeindegrößenklasse Landkreis Land	Insgesamt	In Deutschland Geborene		Zugewanderte	
		absolut	%	absolut	%
Kreisfreie Städte					
Chemnitz, Stadt	15 350	5 300	34,5	10 060	65,5
Dresden, Stadt	37 250	13 280	35,7	23 970	64,3
Leipzig, Stadt	40 160	15 110	37,6	25 060	62,4
Erzgebirgskreis					
Annaberg-Buchholz, Stadt	490	/	/	/	/
Aue, Stadt	650	/	/	490	75,7
Marienberg, Stadt	550	/	/	390	71,6
Oelsnitz/Erzgeb., Stadt	180	/	/	/	/
Olbernhau, Stadt	/	/	/	/	/
Schneeberg, Stadt	300	/	/	/	/
Schwarzenberg/Erzgeb., Stadt	280	/	/	/	/
Stollberg/Erzgeb., Stadt	340	/	/	240	70,0
Zschopau, Stadt	490	/	/	370	75,1
Zwönitz, Stadt	160	/	/	/	/
Gemeinden unter 10 000 Einwohner	/	/	/	/	/
Zusammen	6 540	2 280	34,9	4 260	65,1
Landkreis Mittelsachsen					
Brand-Erbisdorf, Stadt	270	/	/	/	/
Burgstädt, Stadt	310	/	/	220	69,9
Döbeln, Stadt	580	/	/	/	/
Frankenberg/Sa., Stadt	370	/	/	220	60,7
Freiberg, Stadt	2 450	/	/	1 590	65,0
Mittweida, Stadt	750	/	/	510	68,4
Gemeinden unter 10 000 Einwohner	3 640	/	/	/	/
Zusammen	8 370	2 860	34,2	5 500	65,7
Vogtlandkreis					
Auerbach/Vogtl., Stadt	780	/	/	520	66,5
Oelsnitz/Vogtl., Stadt	770	/	/	580	75,3
Plauen, Stadt	3 640	1 350	37,2	2 290	62,9
Reichenbach im Vogtland, Stadt	650	/	/	340	52,8
Gemeinden unter 10 000 Einwohner	2 370	/	/	1 330	56,1
Zusammen	8 210	3 160	38,5	5 060	61,6
Landkreis Zwickau					
Crimmitschau, Stadt	1 380	/	/	960	69,4
Glauchau, Stadt	830	/	/	650	78,2
Hohenstein-Ernstthal, Stadt	450	/	/	360	80,8
Lichtenstein/Sa., Stadt	200	/	/	/	/
Limbach-Oberfrohna, Stadt	1 000	/	/	670	67,1
Meerane, Stadt	300	/	/	/	/
Mülsen	190	/	/	/	/
Werdau, Stadt	790	/	/	540	68,3
Wilkau-Haßlau, Stadt	320	/	/	/	/
Zwickau, Stadt	3 560	/	/	2 300	64,5
Gemeinden unter 10 000 Einwohner	1 130	/	/	/	/
Zusammen	10 150	3 320	32,7	6 830	67,3

Noch: 5. Bevölkerung mit Migrationshintergrund nach Migrationserfahrung

Kreisfreie Stadt Gemeinde Gemeindegrößenklasse Landkreis Land	Insgesamt	In Deutschland Geborene		Zugewanderte	
		absolut	%	absolut	%
Landkreis Bautzen					
Bautzen, Stadt	2 340	/	/	1 730	73,8
Bischofswerda, Stadt	790	/	/	620	78,6
Hoyerswerda, Stadt	1 500	/	/	1 110	73,7
Kamenz, Stadt	850	/	/	610	71,5
Radeberg, Stadt	620	/	/	410	66,3
Gemeinden unter 10 000 Einwohner	3 920	/	/	2 970	63,1
Zusammen	10 020	3 180	31,7	6 830	68,2
Landkreis Görlitz					
Görlitz, Stadt	4 510	/	/	3 310	73,4
Löbau, Stadt	1 050	/	/	860	81,6
Niesky, Stadt	330	/	/	190	57,2
Weißwasser/O.L., Stadt	1 630	/	/	1 220	74,9
Zittau, Stadt	1 180	/	/	680	58,0
Gemeinden unter 10 000 Einwohner	3 320	/	/	2 170	65,4
Zusammen	12 020	3 600	30,0	8 430	70,1
Landkreis Meißen					
Coswig, Stadt	1 200	/	/	830	68,9
Großenhain, Stadt	700	/	/	500	71,3
Meißen, Stadt	740	/	/	460	61,7
Radebeul, Stadt	1 500	/	/	1 000	66,5
Riesa, Stadt	1 390	/	/	1 010	72,5
Weinböhla	260	/	/	/	/
Gemeinden unter 10 000 Einwohner	2 410	/	/	/	/
Zusammen	8 200	2 870	35,0	5 340	65,1
Landkreis Sächsische Schweiz-Osterzgebirge					
Bannewitz	230	/	/	/	/
Dippoldiswalde, Stadt	220	/	/	/	/
Freital, Stadt	1 770	/	/	1 230	69,4
Heidenau, Stadt	900	/	/	570	62,9
Neustadt i.Sa., Stadt	560	/	/	350	62,7
Pirna, Stadt	1 330	/	/	960	71,9
Wilsdruff, Stadt	210	/	/	/	/
Gemeinden unter 10 000 Einwohner	1 870	/	/	/	/
Zusammen	7 090	2 190	30,9	4 590	64,7
Landkreis Leipzig					
Borna, Stadt	910	/	/	690	75,9
Frohburg, Stadt	150	/	/	/	/
Grimma, Stadt	880	/	/	710	81,2
Markkleeberg, Stadt	1 270	/	/	860	67,4
Markranstädt, Stadt	310	/	/	/	/
Wurzen, Stadt	760	/	/	520	68,4
Gemeinden unter 10 000 Einwohner	2 950	/	/	/	/
Zusammen	7 230	2 360	32,6	4 870	67,4

Noch: 5. Bevölkerung mit Migrationshintergrund nach Migrationserfahrung

Kreisfreie Stadt Gemeinde Gemeindegrößenklasse Landkreis Land	Insgesamt	In Deutschland Geborene		Zugewanderte	
		absolut	%	absolut	%
Landkreis Nordsachsen					
Delitzsch, Stadt	1 070	/	/	870	81,5
Eilenburg, Stadt	370	/	/	240	63,9
Oschatz, Stadt	320	/	/	/	/
Schkeuditz, Stadt	390	/	/	/	/
Taucha, Stadt	470	/	/	320	68,7
Torgau, Stadt	950	/	/	740	77,7
Gemeinden unter 10 000 Einwohner	1 730	/	/	/	/
Zusammen	5 300	1 470	27,7	3 830	72,3
Sachsen	175 910	61 280	34,8	114 630	65,2

6. Bevölkerung nach Art des höchsten Schulabschlusses für Personen ab 15 Jahren und Geschlecht

Kreisfreie Stadt Gemeinde Gemeindegroßenklasse Landkreis Land		Personen ab 15 Jahren	Noch in schulischer Ausbildung		Haupt-/Volksschulabschluss	
			absolut	%	absolut	%
Kreisfreie Städte						
Chemnitz, Stadt	i	210 710	2 930	1,4	54 890	26,1
	m	101 160	1 770	1,7	21 900	21,6
	w	109 550	/	/	32 990	30,1
Dresden, Stadt	i	442 520	5 440	1,2	82 950	18,7
	m	214 800	2 780	1,3	34 990	16,3
	w	227 720	2 660	1,2	47 960	21,1
Leipzig, Stadt	i	435 100	5 220	1,2	93 650	21,5
	m	206 240	2 400	1,2	39 040	18,9
	w	228 860	2 820	1,2	54 610	23,9
Erzgebirgskreis						
Annaberg-Buchholz, Stadt	i	18 430	280	1,5	5 940	32,2
	m	8 710	/	/	2 410	27,7
	w	9 720	/	/	3 530	36,3
Aue, Stadt	i	15 030	230	1,5	4 840	32,2
	m	7 020	/	/	1 910	27,2
	w	8 010	/	/	2 930	36,6
Marienberg, Stadt	i	11 400	180	1,6	3 270	28,7
	m	5 580	130	2,3	1 460	26,2
	w	5 820	/	/	1 810	31,1
Oelsnitz/Erzgeb., Stadt	i	10 270	140	1,4	3 410	33,2
	m	4 940	/	/	1 440	29,1
	w	5 330	/	/	1 970	37,0
Olbernhau, Stadt	i	8 350	/	/	2 980	35,7
	m	4 080	/	/	1 340	32,8
	w	4 270	/	/	1 650	38,6
Schneeberg, Stadt	i	13 060	170	1,3	4 090	31,3
	m	6 250	/	/	1 850	29,6
	w	6 810	/	/	2 240	32,9
Schwarzenberg/Erzgeb., Stadt	i	15 870	200	1,3	4 710	29,7
	m	7 550	/	/	1 980	26,2
	w	8 320	/	/	2 720	32,7
Stollberg/Erzgeb., Stadt	i	10 350	/	/	3 220	31,1
	m	4 890	/	/	1 390	28,4
	w	5 460	/	/	1 830	33,5
Zschopau, Stadt	i	8 960	120	1,3	2 790	31,1
	m	4 330	/	/	1 220	28,2
	w	4 630	/	/	1 570	33,9
Zwönitz, Stadt	i	9 660	/	/	2 950	30,5
	m	4 670	/	/	1 220	26,1
	w	4 990	/	/	1 730	34,7
Gemeinden unter 10 000 Einwohner	i	196 180	/	/	59 780	30,5
	m	96 210	/	/	26 020	27,0
	w	99 970	/	/	33 770	33,8
Zusammen	i	317 560	4 900	1,5	97 980	30,9
	m	154 230	2 550	1,7	42 240	27,4
	w	163 330	2 350	1,4	55 750	34,1
Landkreis Mittelsachsen						
Brand-Erbisdorf, Stadt	i	9 080	120	1,3	3 050	33,6
	m	4 380	/	/	1 330	30,4
	w	4 700	/	/	1 720	36,6

Realschul- oder gleichwertiger Abschluss		Fachhochschulreife		Allgemeine fachgebundene Hochschulreife		Kreisfreie Stadt Gemeinde Gemeindegrößenklasse Landkreis Land	
absolut	%	absolut	%	absolut	%		
86 510	41,1	16 340	7,8	44 710	21,2	i	Chemnitz, Stadt
41 590	41,1	8 280	8,2	24 540	24,3	m	
44 920	41,0	8 060	7,4	20 170	18,4	w	
154 810	35,0	38 830	8,8	150 960	34,1	i	Dresden, Stadt
72 480	33,7	19 580	9,1	80 460	37,5	m	
82 340	36,2	19 250	8,5	70 490	31,0	w	
154 950	35,6	33 300	7,7	135 810	31,2	i	Leipzig, Stadt
74 800	36,3	17 440	8,5	66 180	32,1	m	
80 150	35,0	15 860	6,9	69 630	30,4	w	
8 280	44,9	920	5,0	2 620	14,2	i	Annaberg-Buchholz, Stadt
4 150	47,6	520	6,0	1 290	14,8	m	
4 130	42,5	390	4,0	1 330	13,7	w	
6 400	42,6	950	6,3	2 130	14,2	i	Aue, Stadt
3 220	45,9	520	7,4	1 040	14,8	m	
3 190	39,8	430	5,4	1 090	13,6	w	
5 650	49,6	590	5,2	1 510	13,2	i	Marienberg, Stadt
2 740	49,1	290	5,2	860	15,4	m	
2 910	50,0	300	5,2	650	11,2	w	
4 680	45,6	610	5,9	1 280	12,5	i	Oelsnitz/Erzgeb., Stadt
2 360	47,8	260	5,3	700	14,2	m	
2 320	43,5	350	6,6	570	10,7	w	
3 670	44,0	440	5,3	990	11,9	i	Olbernhau, Stadt
1 830	44,9	200	4,9	550	13,5	m	
1 840	43,1	240	5,6	440	10,3	w	
6 020	46,1	790	6,0	1 720	13,2	i	Schneeberg, Stadt
2 970	47,5	390	6,2	880	14,1	m	
3 050	44,8	400	5,9	840	12,3	w	
7 500	47,3	1 180	7,4	1 990	12,5	i	Schwarzenberg/Erzgeb., Stadt
3 690	48,9	650	8,6	990	13,1	m	
3 810	45,8	520	6,3	1 000	12,0	w	
4 720	45,6	540	5,2	1 440	13,9	i	Stollberg/Erzgeb., Stadt
2 310	47,2	280	5,7	740	15,1	m	
2 420	44,3	260	4,8	700	12,8	w	
4 030	45,0	480	5,4	1 320	14,7	i	Zschopau, Stadt
1 960	45,3	270	6,2	740	17,1	m	
2 070	44,7	220	4,8	580	12,5	w	
4 650	48,1	530	5,5	1 200	12,4	i	Zwönitz, Stadt
2 390	51,2	330	7,1	580	12,4	m	
2 260	45,3	200	4,0	610	12,2	w	
91 030	46,4	11 190	5,7	25 000	12,7	i	Gemeinden unter 10 000 Einwohner
46 560	48,4	6 100	6,3	13 340	13,9	m	
44 450	44,5	5 100	5,1	11 680	11,7	w	
146 630	46,2	18 220	5,7	41 200	13,0	i	Zusammen
74 180	48,1	9 810	6,4	21 710	14,1	m	
72 450	44,4	8 410	5,1	19 490	11,9	w	
4 180	46,0	510	5,6	1 100	12,1	i	Brand-Erbisdorf, Stadt
2 130	48,6	210	4,8	600	13,7	m	
2 050	43,6	300	6,4	500	10,6	w	

Noch: 6. Bevölkerung nach Art des höchsten Schulabschlusses für Personen ab 15 Jahren und Geschlecht

Kreisfreie Stadt Gemeinde Gemeindegroßenklasse Landkreis Land		Personen ab 15 Jahren	Noch in schulischer Ausbildung		Haupt-/Volksschulabschluss	
			absolut	%	absolut	%
noch: Landkreis Mittelsachsen						
Burgstädt, Stadt	i	9 930	240	2,4	3 270	32,9
	m	4 830	/	/	1 420	29,4
	w	5 110	/	/	1 860	36,4
Döbeln, Stadt	i	17 440	210	1,2	5 710	32,7
	m	8 300	/	/	2 460	29,6
	w	9 140	/	/	3 250	35,6
Frankenberg/Sa., Stadt	i	13 110	170	1,3	3 700	28,2
	m	6 410	/	/	1 630	25,4
	w	6 700	/	/	2 060	30,7
Freiberg, Stadt	i	35 030	500	1,4	9 600	27,4
	m	17 110	/	/	4 020	23,5
	w	17 910	/	/	5 580	31,2
Mittweida, Stadt	i	13 500	160	1,2	4 170	30,9
	m	6 700	/	/	1 840	27,5
	w	6 810	/	/	2 330	34,2
Gemeinden unter 10 000 Einwohner	i	182 910	2 650	1,4	54 980	30,1
	m	90 680	/	/	25 300	27,9
	w	92 220	/	/	29 680	32,2
Zusammen	i	281 000	4 050	1,4	84 480	30,1
	m	138 410	1 990	1,4	38 000	27,5
	w	142 590	2 060	1,4	46 480	32,6
Vogtlandkreis						
Auerbach/Vogtl., Stadt	i	17 150	240	1,4	5 360	31,3
	m	8 130	/	/	2 310	28,4
	w	9 010	/	/	3 060	34,0
Oelsnitz/Vogtl., Stadt	i	9 900	130	1,3	3 190	32,2
	m	4 750	/	/	1 430	30,1
	w	5 150	/	/	1 760	34,2
Plauen, Stadt	i	55 980	690	1,2	15 670	28,0
	m	26 580	460	1,7	6 500	24,5
	w	29 400	/	/	9 170	31,2
Reichenbach im Vogtland, Stadt	i	17 340	200	1,2	5 970	34,4
	m	8 210	/	/	2 620	31,9
	w	9 130	/	/	3 350	36,7
Gemeinden unter 10 000 Einwohner	i	110 370	1 540	1,4	32 240	29,2
	m	53 430	/	/	13 970	26,1
	w	56 950	/	/	18 260	32,1
Zusammen	i	210 740	2 800	1,3	62 430	29,6
	m	101 100	1 490	1,5	26 830	26,5
	w	109 640	1 310	1,2	35 600	32,5
Landkreis Zwickau						
Crimmitschau, Stadt	i	17 500	310	1,8	5 580	31,9
	m	8 420	/	/	2 470	29,3
	w	9 080	180	2,0	3 110	34,3
Glauchau, Stadt	i	20 970	340	1,6	6 330	30,2
	m	10 120	/	/	2 630	26,0
	w	10 850	/	/	3 700	34,1
Hohenstein-Ernstthal, Stadt	i	13 850	/	/	4 340	31,3
	m	6 650	/	/	1 790	26,9
	w	7 200	/	/	2 550	35,4

Realschul- oder gleichwertiger Abschluss		Fachhochschulreife		Allgemeine fachgebundene Hochschulreife		Kreisfreie Stadt Gemeinde Gemeindegrößenklasse Landkreis Land
absolut	%	absolut	%	absolut	%	
4 380	44,1	590	5,9	1 260	12,7	i Burgstädt, Stadt
2 230	46,2	330	6,8	660	13,7	m
2 150	42,1	260	5,1	600	11,7	w
7 700	44,2	1 230	7,1	2 090	12,0	i Döbeln, Stadt
3 810	45,9	690	8,3	1 020	12,3	m
3 890	42,6	540	5,9	1 070	11,7	w
6 110	46,6	810	6,2	1 980	15,1	i Frankenberg/Sa., Stadt
3 090	48,2	420	6,6	1 040	16,2	m
3 020	45,1	390	5,8	930	13,9	w
14 090	40,2	2 120	6,1	7 770	22,2	i Freiberg, Stadt
6 690	39,1	1 100	6,4	4 620	27,0	m
7 400	41,3	1 020	5,7	3 160	17,6	w
5 520	40,9	1 030	7,6	2 150	15,9	i Mittweida, Stadt
2 690	40,1	610	9,1	1 230	18,4	m
2 830	41,6	420	6,2	920	13,5	w
87 660	47,9	10 470	5,7	21 950	12,0	i Gemeinden unter 10 000 Einwohner
44 660	49,3	5 290	5,8	11 630	12,8	m
43 000	46,6	5 190	5,6	10 320	11,2	w
129 640	46,1	16 760	6,0	38 300	13,6	i Zusammen
65 300	47,2	8 650	6,2	20 800	15,0	m
64 340	45,1	8 120	5,7	17 500	12,3	w
7 650	44,6	1 030	6,0	2 360	13,8	i Auerbach/Vogtl., Stadt
3 680	45,3	540	6,6	1 220	15,0	m
3 970	44,1	490	5,4	1 140	12,7	w
4 620	46,7	540	5,5	1 240	12,5	i Oelsnitz/Vogtl., Stadt
2 290	48,2	240	5,1	640	13,5	m
2 320	45,0	290	5,6	600	11,7	w
25 230	45,1	4 390	7,8	9 250	16,5	i Plauen, Stadt
12 070	45,4	2 180	8,2	5 030	18,9	m
13 160	44,8	2 210	7,5	4 220	14,4	w
7 760	44,8	1 080	6,2	1 980	11,4	i Reichenbach im Vogtland, Stadt
3 740	45,6	570	6,9	1 010	12,3	m
4 020	44,0	510	5,6	970	10,6	w
51 280	46,5	6 270	5,7	15 150	13,7	i Gemeinden unter 10 000 Einwohner
25 560	47,8	3 250	6,1	8 090	15,1	m
25 730	45,2	3 030	5,3	7 060	12,4	w
96 540	45,8	13 310	6,3	29 980	14,2	i Zusammen
47 340	46,8	6 780	6,7	15 990	15,8	m
49 200	44,9	6 530	6,0	13 990	12,8	w
8 190	46,8	830	4,7	2 030	11,6	i Crimmitschau, Stadt
3 990	47,4	460	5,5	1 090	12,9	m
4 190	46,1	370	4,1	940	10,4	w
9 550	45,5	1 400	6,7	2 610	12,4	i Glauchau, Stadt
4 830	47,7	730	7,2	1 330	13,1	m
4 720	43,5	660	6,1	1 290	11,9	w
5 950	43,0	780	5,6	1 940	14,0	i Hohenstein-Ernstthal, Stadt
3 100	46,6	430	6,5	1 010	15,2	m
2 850	39,6	350	4,9	930	12,9	w

Noch: 6. Bevölkerung nach Art des höchsten Schulabschlusses für Personen ab 15 Jahren und Geschlecht

Kreisfreie Stadt Gemeinde Gemeindegroßenklasse Landkreis Land		Personen ab 15 Jahren	Noch in schulischer Ausbildung		Haupt-/Volksschulabschluss	
			absolut	%	absolut	%
noch: Landkreis Zwickau						
Lichtenstein/Sa., Stadt	i	10 950	160	1,5	3 980	36,3
	m	5 200	/	/	1 550	29,8
	w	5 740	/	/	2 420	42,2
Limbach-Oberfrohna, Stadt	i	21 340	310	1,5	6 590	30,9
	m	10 110	/	/	2 650	26,2
	w	11 230	/	/	3 940	35,1
Meerane, Stadt	i	13 930	280	2,0	4 870	35,0
	m	6 600	/	/	2 060	31,2
	w	7 330	/	/	2 810	38,3
Mülsen	i	10 540	/	/	2 990	28,4
	m	5 160	/	/	1 290	25,0
	w	5 390	/	/	1 710	31,7
Werdau, Stadt	i	18 990	290	1,5	5 950	31,3
	m	9 100	/	/	2 590	28,5
	w	9 890	/	/	3 360	34,0
Wilkau-Haßlau, Stadt	i	9 390	140	1,5	3 090	32,9
	m	4 380	/	/	1 260	28,8
	w	5 010	/	/	1 830	36,5
Zwickau, Stadt	i	82 920	1 230	1,5	22 930	27,7
	m	39 620	690	1,7	9 340	23,6
	w	43 300	/	/	13 580	31,4
Gemeinden unter 10 000 Einwohner	i	75 860	/	/	22 400	29,5
	m	36 890	/	/	9 450	25,6
	w	38 960	/	/	12 970	33,3
Zusammen	i	296 240	4 630	1,6	89 050	30,1
	m	142 250	2 720	1,9	37 080	26,1
	w	153 980	1 910	1,2	51 980	33,8
Landkreis Bautzen						
Bautzen, Stadt	i	34 770	440	1,3	9 930	28,6
	m	16 500	/	/	4 110	24,9
	w	18 270	/	/	5 820	31,9
Bischofswerda, Stadt	i	10 100	210	2,1	3 280	32,5
	m	4 920	/	/	1 540	31,3
	w	5 180	/	/	1 740	33,6
Hoyerswerda, Stadt	i	32 440	380	1,2	10 940	33,7
	m	15 380	/	/	4 440	28,9
	w	17 050	/	/	6 500	38,1
Kamenz, Stadt	i	13 500	240	1,8	3 900	28,9
	m	6 490	/	/	1 580	24,3
	w	7 010	/	/	2 310	33,0
Radeberg, Stadt	i	15 440	370	2,4	4 160	26,9
	m	7 500	/	/	1 830	24,4
	w	7 940	/	/	2 330	29,3
Gemeinden unter 10 000 Einwohner	i	167 520	2 320	1,4	46 610	27,8
	m	83 660	/	/	21 650	25,9
	w	83 870	/	/	24 970	29,8
Zusammen	i	273 770	3 960	1,4	78 820	28,8
	m	134 450	2 090	1,6	35 150	26,1
	w	139 320	1 870	1,3	43 670	31,3

Realschul- oder gleichwertiger Abschluss		Fachhochschulreife		Allgemeine fachgebundene Hochschulreife		Kreisfreie Stadt Gemeinde Gemeindegrößenklasse Landkreis Land
absolut	%	absolut	%	absolut	%	
4 660	42,6	570	5,2	1 420	13,0	i Lichtenstein/Sa., Stadt
2 460	47,3	250	4,8	770	14,8	m
2 200	38,3	310	5,4	660	11,5	w
9 240	43,3	1 380	6,5	3 290	15,4	i Limbach-Oberfrohna, Stadt
4 610	45,6	760	7,5	1 640	16,2	m
4 640	41,3	620	5,5	1 650	14,7	w
6 260	44,9	640	4,6	1 560	11,2	i Meerane, Stadt
3 070	46,5	330	5,0	840	12,7	m
3 190	43,5	310	4,2	720	9,8	w
5 180	49,1	580	5,5	1 560	14,8	i Mülsen
2 610	50,6	340	6,6	790	15,3	m
2 570	47,7	240	4,5	770	14,3	w
8 750	46,1	1 210	6,4	2 160	11,4	i Werdau, Stadt
4 180	45,9	630	6,9	1 200	13,2	m
4 580	46,3	590	6,0	960	9,7	w
3 930	41,9	470	5,0	1 560	16,6	i Wilkau-Haßlau, Stadt
1 980	45,2	230	5,3	760	17,4	m
1 960	39,1	240	4,8	800	16,0	w
38 450	46,4	4 870	5,9	13 760	16,6	i Zwickau, Stadt
18 550	46,8	2 860	7,2	7 480	18,9	m
19 900	46,0	2 010	4,6	6 280	14,5	w
33 800	44,6	3 610	4,8	11 560	15,2	i Gemeinden unter 10 000 Einwohner
17 120	46,4	1 920	5,2	5 840	15,8	m
16 660	42,8	1 700	4,4	5 700	14,6	w
133 960	45,2	16 340	5,5	43 450	14,7	i Zusammen
66 500	46,7	8 940	6,3	22 750	16,0	m
67 460	43,8	7 400	4,8	20 700	13,4	w
14 920	42,9	3 030	8,7	5 510	15,8	i Bautzen, Stadt
7 250	43,9	1 410	8,5	3 080	18,7	m
7 670	42,0	1 620	8,9	2 440	13,4	w
4 460	44,2	660	6,5	1 170	11,6	i Bischofswerda, Stadt
2 140	43,5	360	7,3	610	12,4	m
2 320	44,8	300	5,8	570	11,0	w
13 550	41,8	2 940	9,1	3 460	10,7	i Hoyerswerda, Stadt
6 830	44,4	1 540	10,0	1 800	11,7	m
6 720	39,4	1 400	8,2	1 660	9,7	w
6 300	46,7	860	6,4	1 880	13,9	i Kamenz, Stadt
3 140	48,4	480	7,4	1 010	15,6	m
3 160	45,1	380	5,4	870	12,4	w
6 490	42,0	1 310	8,5	2 740	17,7	i Radeberg, Stadt
3 060	40,8	710	9,5	1 500	20,0	m
3 430	43,2	610	7,7	1 240	15,6	w
80 360	48,0	11 200	6,7	21 670	12,9	i Gemeinden unter 10 000 Einwohner
41 460	49,6	5 550	6,6	11 250	13,4	m
38 900	46,4	5 640	6,7	10 400	12,4	w
126 080	46,1	20 000	7,3	36 430	13,3	i Zusammen
63 880	47,5	10 050	7,5	19 250	14,3	m
62 200	44,6	9 950	7,1	17 180	12,3	w

Noch: 6. Bevölkerung nach Art des höchsten Schulabschlusses für Personen ab 15 Jahren und Geschlecht

Kreisfreie Stadt Gemeinde Gemeindegrößenklasse Landkreis Land		Personen ab 15 Jahren	Noch in schulischer Ausbildung		Haupt-/Volksschulabschluss	
			absolut	%	absolut	%
Landkreis Görlitz						
Görlitz, Stadt	i	47 650	730	1,5	14 380	30,2
	m	22 600	/	/	6 300	27,9
	w	25 050	/	/	8 080	32,3
Löbau, Stadt	i	13 950	220	1,6	4 090	29,3
	m	6 700	/	/	1 700	25,4
	w	7 250	/	/	2 390	33,0
Niesky, Stadt	i	8 560	130	1,5	2 550	29,8
	m	4 100	/	/	1 100	26,8
	w	4 460	/	/	1 440	32,3
Weißwasser/O.L., Stadt	i	16 310	270	1,7	5 210	31,9
	m	7 690	150	2,0	2 210	28,7
	w	8 620	/	/	2 990	34,7
Zittau, Stadt	i	23 760	430	1,8	8 200	34,5
	m	11 330	/	/	3 530	31,2
	w	12 430	/	/	4 670	37,6
Gemeinden unter 10 000 Einwohner	i	125 960	2 430	1,9	38 770	30,8
	m	62 120	/	/	17 870	28,8
	w	63 830	/	/	20 920	32,8
Zusammen	i	236 190	4 210	1,8	73 200	31,0
	m	114 540	2 340	2,0	32 710	28,6
	w	121 640	1 870	1,5	40 490	33,3
Landkreis Meißen						
Coswig, Stadt	i	18 100	240	1,3	5 330	29,4
	m	8 580	/	/	2 380	27,7
	w	9 520	/	/	2 950	31,0
Großenhain, Stadt	i	16 230	/	/	4 920	30,3
	m	7 810	/	/	2 250	28,8
	w	8 420	/	/	2 670	31,7
Meißen, Stadt	i	24 220	430	1,8	7 600	31,4
	m	11 340	/	/	3 140	27,7
	w	12 880	/	/	4 460	34,6
Radebeul, Stadt	i	28 040	360	1,3	5 840	20,8
	m	13 440	/	/	2 330	17,3
	w	14 600	/	/	3 520	24,1
Riesa, Stadt	i	28 980	400	1,4	10 200	35,2
	m	14 030	/	/	4 540	32,4
	w	14 950	/	/	5 670	37,9
Weinböhla	i	8 660	140	1,6	2 000	23,1
	m	4 200	/	/	900	21,4
	w	4 460	/	/	1 100	24,7
Gemeinden unter 10 000 Einwohner	i	90 820	/	/	24 830	27,3
	m	45 110	/	/	11 780	26,1
	w	45 710	/	/	13 030	28,5
Zusammen	i	215 050	3 140	1,5	60 720	28,2
	m	104 510	1 630	1,6	27 320	26,1
	w	110 540	1 510	1,4	33 400	30,2
Landkreis Sächsische Schweiz-Osterzgebirge						
Bannewitz	i	8 860	130	1,5	1 760	19,9
	m	4 380	/	/	750	17,1
	w	4 490	/	/	1 010	22,5

Realschul- oder gleichwertiger Abschluss		Fachhochschulreife		Allgemeine fachgebundene Hochschulreife		Kreisfreie Stadt Gemeinde Gemeindegrößenklasse Landkreis Land
absolut	%	absolut	%	absolut	%	
18 760	39,4	3 950	8,3	8 260	17,3	i Görlitz, Stadt
8 940	39,6	2 020	8,9	4 190	18,5	m
9 820	39,2	1 930	7,7	4 070	16,2	w
6 270	44,9	910	6,5	1 940	13,9	i Löbau, Stadt
3 050	45,5	540	8,1	1 080	16,1	m
3 220	44,4	370	5,1	850	11,7	w
4 050	47,3	610	7,1	1 020	11,9	i Niesky, Stadt
1 990	48,5	300	7,3	550	13,4	m
2 060	46,2	310	7,0	480	10,8	w
7 170	44,0	1 160	7,1	1 750	10,7	i Weißwasser/O.L., Stadt
3 470	45,1	620	8,1	850	11,1	m
3 700	42,9	530	6,1	900	10,4	w
9 010	37,9	1 710	7,2	3 300	13,9	i Zittau, Stadt
4 350	38,4	830	7,3	1 840	16,2	m
4 660	37,5	880	7,1	1 460	11,7	w
57 040	45,3	8 070	6,4	14 910	11,8	i Gemeinden unter 10 000 Einwohner
28 920	46,6	3 920	6,3	7 850	12,6	m
28 120	44,1	4 160	6,5	7 060	11,1	w
102 300	43,3	16 410	6,9	31 180	13,2	i Zusammen
50 720	44,3	8 230	7,2	16 360	14,3	m
51 580	42,4	8 180	6,7	14 820	12,2	w
8 000	44,2	1 320	7,3	2 850	15,7	i Coswig, Stadt
3 770	43,9	630	7,3	1 500	17,5	m
4 230	44,4	680	7,1	1 350	14,2	w
7 580	46,7	1 120	6,9	1 980	12,2	i Großenhain, Stadt
3 720	47,6	580	7,4	950	12,2	m
3 860	45,8	540	6,4	1 030	12,2	w
9 660	39,9	1 470	6,1	3 910	16,1	i Meißen, Stadt
4 590	40,5	760	6,7	2 070	18,3	m
5 080	39,4	700	5,4	1 840	14,3	w
10 570	37,7	2 640	9,4	8 060	28,7	i Radebeul, Stadt
4 960	36,9	1 360	10,1	4 340	32,3	m
5 600	38,4	1 280	8,8	3 720	25,5	w
11 970	41,3	2 340	8,1	3 270	11,3	i Riesa, Stadt
5 780	41,2	1 380	9,8	1 730	12,3	m
6 190	41,4	960	6,4	1 540	10,3	w
3 910	45,2	780	9,0	1 700	19,6	i Weinböhla
1 950	46,4	390	9,3	800	19,0	m
1 960	43,9	390	8,7	900	20,2	w
41 450	45,6	6 110	6,7	13 260	14,6	i Gemeinden unter 10 000 Einwohner
21 030	46,6	3 090	6,8	6 780	15,0	m
20 430	44,7	3 030	6,6	6 480	14,2	w
93 140	43,3	15 780	7,3	35 030	16,3	i Zusammen
45 800	43,8	8 190	7,8	18 170	17,4	m
47 350	42,8	7 580	6,9	16 860	15,3	w
3 860	43,6	810	9,1	2 190	24,7	i Bannewitz
1 980	45,2	410	9,4	1 120	25,6	m
1 890	42,1	400	8,9	1 080	24,1	w

Noch: 6. Bevölkerung nach Art des höchsten Schulabschlusses für Personen ab 15 Jahren und Geschlecht

Kreisfreie Stadt Gemeinde Gemeindegroßenklasse Landkreis Land		Personen ab 15 Jahren	Noch in schulischer Ausbildung		Haupt-/Volksschulabschluss	
			absolut	%	absolut	%
noch: Landkreis Sächsische Schweiz-Osterzgebirge						
Dippoldiswalde, Stadt	i	8 820	190	2,2	2 240	25,4
	m	4 220	/	/	930	22,0
	w	4 610	/	/	1 310	28,4
Freital, Stadt	i	32 920	620	1,9	8 730	26,5
	m	16 090	/	/	3 930	24,4
	w	16 830	390	2,3	4 800	28,5
Heidenau, Stadt	i	13 870	130	0,9	4 240	30,6
	m	6 760	/	/	1 880	27,8
	w	7 110	/	/	2 360	33,2
Neustadt i.Sa., Stadt	i	11 470	120	1,0	3 500	30,5
	m	5 490	/	/	1 470	26,8
	w	5 980	/	/	2 040	34,1
Pirna, Stadt	i	32 340	370	1,1	9 700	30,0
	m	15 390	/	/	4 280	27,8
	w	16 950	/	/	5 420	32,0
Wilsdruff, Stadt	i	11 480	190	1,7	2 670	23,3
	m	5 770	/	/	1 220	21,1
	w	5 710	/	/	1 450	25,4
Gemeinden unter 10 000 Einwohner	i	94 000	1 670	1,8	26 270	27,9
	m	47 140	/	/	12 080	25,6
	w	46 840	/	/	14 170	30,3
Zusammen	i	213 760	3 420	1,6	59 110	27,7
	m	105 240	1 720	1,6	26 540	25,2
	w	108 520	1 700	1,6	32 560	30,0
Landkreis Leipzig						
Borna, Stadt	i	17 350	250	1,4	5 700	32,9
	m	8 290	/	/	2 760	33,3
	w	9 060	/	/	2 940	32,5
Frohburg, Stadt	i	9 190	170	1,8	2 870	31,2
	m	4 550	/	/	1 320	29,0
	w	4 640	/	/	1 550	33,4
Grimma, Stadt	i	23 570	370	1,6	6 870	29,1
	m	11 520	/	/	3 160	27,4
	w	12 050	/	/	3 700	30,7
Markkleeberg, Stadt	i	20 410	370	1,8	4 420	21,7
	m	9 770	/	/	1 810	18,5
	w	10 630	/	/	2 620	24,6
Markranstädt, Stadt	i	12 910	180	1,4	3 320	25,7
	m	6 230	/	/	1 470	23,6
	w	6 680	/	/	1 850	27,7
Wurzen, Stadt	i	14 950	170	1,1	4 840	32,4
	m	7 180	/	/	2 220	30,9
	w	7 770	/	/	2 620	33,7
Gemeinden unter 10 000 Einwohner	i	130 230	2 080	1,6	37 060	28,5
	m	64 050	/	/	17 400	27,2
	w	66 190	/	/	19 650	29,7
Zusammen	i	228 610	3 590	1,6	65 080	28,5
	m	111 590	1 860	1,7	30 140	27,0
	w	117 020	1 720	1,5	34 930	29,8

Realschul- oder gleichwertiger Abschluss		Fachhochschulreife		Allgemeine fachgebundene Hochschulreife		Kreisfreie Stadt Gemeinde Gemeindegrößenklasse Landkreis Land
absolut	%	absolut	%	absolut	%	
4 170	47,3	620	7,0	1 480	16,8	i Dippoldiswalde, Stadt
2 060	48,8	340	8,1	710	16,8	m
2 100	45,6	290	6,3	770	16,7	w
14 570	44,3	2 120	6,4	6 090	18,5	i Freital, Stadt
7 270	45,2	1 100	6,8	3 170	19,7	m
7 300	43,4	1 020	6,1	2 930	17,4	w
6 350	45,8	940	6,8	1 790	12,9	i Heidenau, Stadt
3 190	47,2	470	7,0	930	13,8	m
3 160	44,4	470	6,6	850	12,0	w
5 070	44,2	870	7,6	1 640	14,3	i Neustadt i.Sa., Stadt
2 420	44,1	500	9,1	880	16,0	m
2 640	44,1	360	6,0	770	12,9	w
13 580	42,0	2 520	7,8	5 360	16,6	i Pirna, Stadt
6 410	41,7	1 220	7,9	2 870	18,6	m
7 170	42,3	1 300	7,7	2 490	14,7	w
5 690	49,6	740	6,4	2 040	17,8	i Wilsdruff, Stadt
2 900	50,3	360	6,2	1 110	19,2	m
2 790	48,9	380	6,7	930	16,3	w
43 680	46,5	5 240	5,6	14 460	15,4	i Gemeinden unter 10 000 Einwohner
22 810	48,4	2 760	5,9	7 340	15,6	m
20 880	44,6	2 480	5,3	7 090	15,1	w
96 970	45,4	13 860	6,5	35 050	16,4	i Zusammen
49 040	46,6	7 160	6,8	18 130	17,2	m
47 930	44,2	6 700	6,2	16 910	15,6	w
8 030	46,3	1 020	5,9	1 830	10,5	i Borna, Stadt
3 760	45,4	450	5,4	950	11,5	m
4 270	47,1	580	6,4	890	9,8	w
4 110	44,7	490	5,3	1 320	14,4	i Frohburg, Stadt
2 160	47,5	270	5,9	610	13,4	m
1 950	42,0	230	5,0	710	15,3	w
10 980	46,6	1 260	5,3	3 500	14,8	i Grimma, Stadt
5 470	47,5	690	6,0	1 770	15,4	m
5 510	45,7	570	4,7	1 730	14,4	w
7 230	35,4	1 940	9,5	6 040	29,6	i Markkleeberg, Stadt
3 390	34,7	960	9,8	3 160	32,3	m
3 840	36,1	980	9,2	2 890	27,2	w
6 050	46,9	830	6,4	2 240	17,4	i Markranstädt, Stadt
2 960	47,5	410	6,6	1 160	18,6	m
3 090	46,3	420	6,3	1 080	16,2	w
6 720	44,9	1 020	6,8	1 640	11,0	i Wurzen, Stadt
3 240	45,1	570	7,9	800	11,1	m
3 480	44,8	450	5,8	850	10,9	w
58 110	44,6	8 880	6,8	19 090	14,7	i Gemeinden unter 10 000 Einwohner
29 000	45,3	3 990	6,2	10 040	15,7	m
29 110	44,0	4 880	7,4	9 010	13,6	w
101 230	44,3	15 440	6,8	35 660	15,6	i Zusammen
49 980	44,8	7 340	6,6	18 490	16,6	m
51 250	43,8	8 110	6,9	17 160	14,7	w

Noch: 6. Bevölkerung nach Art des höchsten Schulabschlusses für Personen ab 15 Jahren und Geschlecht

Kreisfreie Stadt Gemeinde Gemeindegroßenklasse Landkreis Land		Personen ab 15 Jahren	Noch in schulischer Ausbildung		Haupt-/Volksschulabschluss	
			absolut	%	absolut	%
Landkreis Nordsachsen						
Delitzsch, Stadt	i	22 030	290	1,3	6 630	30,1
	m	10 730	/	/	3 170	29,5
	w	11 300	/	/	3 460	30,6
Eilenburg, Stadt	i	13 990	210	1,5	4 590	32,8
	m	6 570	140	2,1	2 020	30,7
	w	7 430	/	/	2 570	34,6
Oschatz, Stadt	i	13 300	/	/	3 980	29,9
	m	6 380	/	/	1 790	28,1
	w	6 920	/	/	2 200	31,8
Schkeuditz, Stadt	i	14 840	/	/	4 310	29,0
	m	7 320	/	/	1 970	26,9
	w	7 520	/	/	2 340	31,1
Taucha, Stadt	i	12 360	160	1,3	3 100	25,1
	m	5 800	/	/	1 310	22,6
	w	6 560	/	/	1 790	27,3
Torgau, Stadt	i	16 510	260	1,6	4 590	27,8
	m	7 870	/	/	2 000	25,4
	w	8 640	/	/	2 590	30,0
Gemeinden unter 10 000 Einwohner	i	82 790	/	/	23 490	28,4
	m	41 380	/	/	11 570	28,0
	w	41 400	/	/	11 910	28,8
Zusammen	i	175 820	2 330	1,3	50 690	28,8
	m	86 050	1 320	1,5	23 830	27,7
	w	89 770	1 020	1,1	26 860	29,9
Sachsen	i	3 537 060	50 620	1,4	953 060	26,9
	m	1 714 580	26 680	1,6	415 780	24,2
	w	1 822 490	23 950	1,3	537 280	29,5

Realschul- oder gleichwertiger Abschluss		Fachhochschulreife		Allgemeine fachgebundene Hochschulreife		Kreisfreie Stadt Gemeinde Gemeindegrößenklasse Landkreis Land	
absolut	%	absolut	%	absolut	%		
9 910	45,0	1 470	6,7	2 890	13,1	i	Delitzsch, Stadt
4 790	44,6	790	7,4	1 410	13,1	m	
5 120	45,3	680	6,0	1 480	13,1	w	
6 120	43,7	860	6,1	1 760	12,6	i	Eilenburg, Stadt
2 900	44,1	430	6,5	860	13,1	m	
3 210	43,2	440	5,9	900	12,1	w	
5 980	45,0	890	6,7	1 700	12,8	i	Oschatz, Stadt
2 840	44,5	450	7,1	940	14,7	m	
3 140	45,4	440	6,4	770	11,1	w	
6 900	46,5	1 260	8,5	1 880	12,7	i	Schkeuditz, Stadt
3 520	48,1	630	8,6	960	13,1	m	
3 380	44,9	630	8,4	920	12,2	w	
5 190	42,0	970	7,8	2 690	21,8	i	Taucha, Stadt
2 400	41,4	500	8,6	1 400	24,1	m	
2 790	42,5	470	7,2	1 290	19,7	w	
7 520	45,5	1 160	7,0	2 230	13,5	i	Torgau, Stadt
3 680	46,8	530	6,7	1 130	14,4	m	
3 840	44,4	630	7,3	1 100	12,7	w	
38 960	47,1	5 160	6,2	10 470	12,6	i	Gemeinden unter 10 000 Einwohner
19 980	48,3	2 380	5,8	5 370	13,0	m	
18 990	45,9	2 770	6,7	5 080	12,3	w	
80 580	45,8	11 770	6,7	23 620	13,4	i	Zusammen
40 110	46,6	5 710	6,6	12 070	14,0	m	
40 470	45,1	6 060	6,8	11 540	12,9	w	
1 493 970	42,2	246 370	7,0	681 350	19,3	i	Sachsen
737 150	43,0	126 160	7,4	354 900	20,7	m	
756 820	41,5	120 210	6,6	326 450	17,9	w	

7. Bevölkerung nach Art des höchsten beruflichen Ausbildungsabschlusses für Personen ab 15 Jahren und Geschlecht

Kreisfreie Stadt Gemeinde Gemeindegrößenklasse Landkreis Land		Personen ab 15 Jahren	Ohne beruflichen Abschluss	Lehre, Berufsaus- bildung im dualen System	Fachschul- abschluss	Abschluss einer Berufs- akademie	Fachhoch- schulab- schluss	Hochschul- abschluss	Promotion
Kreisfreie Städte									
Chemnitz, Stadt	i	210 710	31 180	106 760	29 730	2 500	17 150	21 270	2 120
	m	101 160	14 510	50 480	12 370	/	9 000	12 120	1 620
	w	109 550	16 670	56 280	17 360	1 420	8 150	9 150	/
Dresden, Stadt	i	442 520	77 120	184 440	55 500	7 160	37 960	67 190	13 150
	m	214 800	36 470	88 120	21 240	3 330	20 660	36 520	8 460
	w	227 720	40 650	96 310	34 260	3 830	17 310	30 670	4 690
Leipzig, Stadt	i	435 100	79 860	184 760	59 570	6 020	36 550	57 950	10 380
	m	206 240	36 870	88 290	24 520	2 720	19 530	27 940	6 370
	w	228 860	42 990	96 470	35 050	3 300	17 020	30 010	4 010
Erzgebirgskreis									
Annaberg-Buchholz, Stadt	i	18 430	2 610	10 880	2 580	190	990	1 060	/
	m	8 710	930	5 340	1 120	/	560	620	/
	w	9 720	1 680	5 550	1 460	/	430	440	/
Aue, Stadt	i	15 030	1 930	9 000	1 960	190	920	910	120
	m	7 020	780	4 230	880	/	510	470	/
	w	8 010	1 150	4 780	1 070	/	420	440	/
Marienberg, Stadt	i	11 400	1 600	7 100	1 330	/	610	590	/
	m	5 580	670	3 530	580	/	390	320	/
	w	5 820	930	3 570	750	/	220	270	/
Oelsnitz/Erzgeb., Stadt	i	10 270	1 330	6 130	1 600	/	680	400	/
	m	4 940	550	3 010	700	/	370	230	/
	w	5 330	770	3 120	900	/	310	170	/
Olbernhau, Stadt	i	8 350	1 430	4 940	1 050	/	400	460	/
	m	4 080	520	2 570	480	/	210	250	/
	w	4 270	910	2 360	570	/	190	200	/
Schneeberg, Stadt	i	13 060	1 770	7 770	2 030	/	700	600	/
	m	6 250	630	3 980	810	/	360	370	/
	w	6 810	1 150	3 790	1 220	/	330	230	/
Schwarzenberg/ Erzgeb., Stadt	i	15 870	2 140	9 530	2 030	180	1 100	770	/
	m	7 550	800	4 640	860	/	690	410	/
	w	8 320	1 340	4 890	1 170	/	410	360	/
Stollberg/Erzgeb., Stadt	i	10 350	1 410	6 180	1 380	/	540	660	/
	m	4 890	610	2 970	570	/	290	360	/
	w	5 460	800	3 210	820	/	250	310	/
Zschopau, Stadt	i	8 960	1 310	5 040	1 420	/	500	610	/
	m	4 330	490	2 530	610	/	290	350	/
	w	4 630	820	2 510	810	/	210	260	/
Zwönitz, Stadt	i	9 660	1 020	6 310	1 220	/	560	400	/
	m	4 670	380	3 020	590	/	330	250	/
	w	4 990	640	3 290	630	/	230	160	/
Gemeinden unter 10 000 Einwohner	i	196 180	26 110	113 960	32 930	/	10 280	9 750	/
	m	96 210	10 880	57 020	14 960	/	6 390	5 200	/
	w	99 970	15 230	56 930	17 960	/	3 890	4 530	/
Zusammen	i	317 560	42 660	186 840	49 530	3 040	17 280	16 210	2 010
	m	154 230	17 240	92 840	22 160	1 320	10 390	8 830	1 440
	w	163 330	25 420	94 000	27 360	1 720	6 890	7 370	560
Landkreis Mittelsachsen									
Brand-Erbisdorf, Stadt	i	9 080	1 290	5 420	1 260	/	450	500	/
	m	4 380	550	2 700	570	/	210	260	/
	w	4 700	740	2 720	690	/	250	240	/

Noch: 7. Bevölkerung nach Art des höchsten beruflichen Ausbildungsabschlusses für Personen ab 15 Jahren und Geschlecht

Kreisfreie Stadt Gemeinde Gemeindegrößenklasse Landkreis Land		Personen ab 15 Jahren	Ohne beruflichen Abschluss	Lehre, Berufsausbildung im dualen System	Fachschul- abschluss	Abschluss einer Berufs- akademie	Fachhoch- schulab- schluss	Hochschul- abschluss	Promotion
noch: Landkreis Mittelsachsen									
Burgstädt, Stadt	i	9 930	1 390	5 890	1 360	/	570	610	/
	m	4 830	590	2 850	670	/	310	340	/
	w	5 110	800	3 040	700	/	260	260	/
Döbeln, Stadt	i	17 440	2 510	10 150	2 510	210	1 190	760	/
	m	8 300	990	5 000	1 050	/	710	410	/
	w	9 140	1 520	5 150	1 460	/	480	360	/
Frankenberg/Sa., Stadt	i	13 110	2 210	6 980	2 000	150	870	800	/
	m	6 410	970	3 520	870	/	520	400	/
	w	6 700	1 240	3 460	1 130	/	350	400	/
Freiberg, Stadt	i	35 030	6 140	17 930	4 570	/	1 960	3 330	770
	m	17 110	2 890	8 260	2 130	/	1 090	2 050	590
	w	17 910	3 260	9 670	2 440	/	870	1 280	/
Mittweida, Stadt	i	13 500	2 160	7 680	1 720	/	1 040	710	/
	m	6 700	1 030	3 690	790	/	670	400	/
	w	6 810	1 140	4 000	930	/	370	310	/
Gemeinden unter 10 000 Einwohner	i	182 910	23 440	110 400	26 350	/	10 030	9 790	/
	m	90 680	9 320	56 590	12 170	/	5 510	5 340	/
	w	92 220	14 100	53 800	14 170	/	4 510	4 450	/
Zusammen	i	281 000	39 140	164 450	39 770	2 330	16 110	16 500	2 700
	m	138 410	16 340	82 610	18 250	990	9 020	9 200	1 990
	w	142 590	22 800	81 840	21 520	1 330	7 090	7 300	710
Vogtlandkreis									
Auerbach/Vogtl., Stadt	i	17 150	2 160	10 030	2 580	/	1 160	900	/
	m	8 130	990	4 810	1 040	/	640	470	/
	w	9 010	1 160	5 220	1 540	/	520	440	/
Oelsnitz/Vogtl., Stadt	i	9 900	1 290	5 710	1 650	/	700	410	/
	m	4 750	500	2 760	860	/	370	180	/
	w	5 150	790	2 950	780	/	330	240	/
Plauen, Stadt	i	55 980	7 700	29 690	8 850	840	4 330	4 190	/
	m	26 580	3 520	13 760	3 930	/	2 320	2 380	/
	w	29 400	4 180	15 930	4 920	/	2 010	1 820	/
Reichenbach im Vogtland, Stadt	i	17 340	2 500	9 940	2 900	170	1 110	650	/
	m	8 210	1 020	4 840	1 250	/	620	350	/
	w	9 130	1 480	5 100	1 650	/	490	300	/
Gemeinden unter 10 000 Einwohner	i	110 370	13 580	65 800	16 790	/	6 840	5 830	/
	m	53 430	5 670	32 430	7 610	/	3 830	3 160	/
	w	56 950	7 910	33 370	9 190	/	3 010	2 640	/
Zusammen	i	210 740	27 230	121 170	32 770	2 360	14 140	11 980	1 090
	m	101 100	11 700	58 600	14 690	1 010	7 780	6 540	770
	w	109 640	15 520	62 570	18 080	1 350	6 360	5 440	/
Landkreis Zwickau									
Crimmitschau, Stadt	i	17 500	2 480	10 660	2 470	/	950	690	/
	m	8 420	1 070	5 140	1 100	/	530	410	/
	w	9 080	1 410	5 520	1 370	/	410	280	/
Glauchau, Stadt	i	20 970	3 290	11 220	3 650	270	1 550	870	/
	m	10 120	1 660	5 270	1 680	/	890	460	/
	w	10 850	1 630	5 960	1 970	/	660	410	/
Hohenstein-Ernstthal, Stadt	i	13 850	1 540	8 620	1 730	170	800	850	/
	m	6 650	730	4 010	820	/	480	450	/
	w	7 200	820	4 610	920	/	320	400	/

Noch: 7. Bevölkerung nach Art des höchsten beruflichen Ausbildungsabschlusses für Personen ab 15 Jahren und Geschlecht

Kreisfreie Stadt Gemeinde Gemeindegroßenklasse Landkreis Land		Personen ab 15 Jahren	Ohne beruflichen Abschluss	Lehre, Berufsaus- bildung im dualen System	Fachschul- abschluss	Abschluss einer Berufs- akademie	Fachhoch- schulab- schluss	Hochschul- abschluss	Promotion
noch: Landkreis Zwickau									
Lichtenstein/Sa., Stadt	i	10 950	1 510	6 730	1 320	/	590	610	/
	m	5 200	670	3 220	570	/	310	320	/
	w	5 740	840	3 510	750	/	280	280	/
Limbach-Oberfrohna, Stadt	i	21 340	2 880	11 430	3 820	230	1 560	1 240	/
	m	10 110	1 320	5 280	1 770	/	870	630	/
	w	11 230	1 560	6 140	2 050	/	690	600	/
Meerane, Stadt	i	13 930	2 010	8 600	1 940	/	630	590	/
	m	6 600	810	4 080	930	/	380	330	/
	w	7 330	1 200	4 520	1 020	/	260	260	/
Mülsen	i	10 540	1 140	6 440	1 570	/	740	570	/
	m	5 160	480	3 160	730	/	450	280	/
	w	5 390	660	3 280	830	/	290	290	/
Werdau, Stadt	i	18 990	2 750	11 240	2 750	/	1 240	750	/
	m	9 100	1 290	5 320	1 210	/	720	440	/
	w	9 890	1 460	5 920	1 550	/	530	310	/
Wilkau-Haßlau, Stadt	i	9 390	1 350	5 340	1 330	/	630	590	/
	m	4 380	470	2 620	580	/	350	280	/
	w	5 010	880	2 720	750	/	270	310	/
Zwickau, Stadt	i	82 920	12 630	46 880	11 530	680	5 660	4 790	750
	m	39 620	5 660	22 400	4 710	/	3 430	2 490	590
	w	43 300	6 970	24 490	6 820	/	2 230	2 300	/
Gemeinden unter 10 000 Einwohner	i	75 860	10 260	44 710	10 670	/	4 620	4 200	/
	m	36 890	5 030	21 550	4 730	/	2 710	2 230	/
	w	38 960	5 220	23 150	5 920	/	1 910	1 990	/
Zusammen	i	296 240	41 840	171 870	42 780	2 780	18 970	15 750	2 240
	m	142 250	19 190	82 050	18 830	1 220	11 120	8 320	1 520
	w	153 980	22 650	89 820	23 950	1 560	7 850	7 430	720
Landkreis Bautzen									
Bautzen, Stadt	i	34 770	5 160	18 250	5 160	700	2 920	2 320	/
	m	16 500	2 070	8 800	2 160	/	1 620	1 430	/
	w	18 270	3 090	9 440	2 990	/	1 310	890	/
Bischofswerda, Stadt	i	10 100	1 520	6 020	1 300	120	560	520	/
	m	4 920	670	2 990	540	/	330	280	/
	w	5 180	850	3 030	760	/	230	230	/
Hoyerswerda, Stadt	i	32 440	5 930	17 130	4 850	/	2 730	1 390	/
	m	15 380	2 490	8 080	2 220	/	1 570	810	/
	w	17 050	3 430	9 050	2 640	/	1 160	580	/
Kamenz, Stadt	i	13 500	2 170	7 720	1 600	/	940	880	/
	m	6 490	870	3 730	740	/	590	460	/
	w	7 010	1 300	3 990	860	/	360	420	/
Radeberg, Stadt	i	15 440	2 320	7 900	2 220	/	1 270	1 310	210
	m	7 500	960	3 790	920	/	750	820	160
	w	7 940	1 350	4 100	1 300	/	520	490	/
Gemeinden unter 10 000 Einwohner	i	167 520	23 720	96 610	24 550	/	12 170	8 380	/
	m	83 660	9 560	50 530	11 080	/	6 630	4 870	/
	w	83 870	14 180	46 100	13 470	/	5 520	3 520	/
Zusammen	i	273 770	40 820	153 630	39 680	2 750	20 590	14 800	1 500
	m	134 450	16 620	77 920	17 660	1 090	11 490	8 670	990
	w	139 320	24 200	75 710	22 020	1 660	9 100	6 130	500

Noch: 7. Bevölkerung nach Art des höchsten beruflichen Ausbildungsabschlusses für Personen ab 15 Jahren und Geschlecht

Kreisfreie Stadt Gemeinde Gemeindegrößenklasse Landkreis Land		Personen ab 15 Jahren	Ohne beruflichen Abschluss	Lehre, Berufsaus- bildung im dualen System	Fachschul- abschluss	Abschluss einer Berufs- akademie	Fachhoch- schulab- schluss	Hochschul- abschluss	Promotion
Landkreis Görlitz									
Görlitz, Stadt	i	47 650	7 820	24 260	7 700	690	3 230	3 370	590
	m	22 600	3 290	12 100	2 770	/	1 880	1 820	/
	w	25 050	4 530	12 160	4 930	/	1 340	1 540	/
Löbau, Stadt	i	13 950	2 360	7 600	1 970	/	1 010	790	/
	m	6 700	990	3 710	740	/	620	500	/
	w	7 250	1 370	3 880	1 230	/	380	300	/
Niesky, Stadt	i	8 560	1 320	4 750	1 240	/	640	490	/
	m	4 100	520	2 440	470	/	360	250	/
	w	4 460	800	2 300	760	/	280	240	/
Weißwasser/O.L., Stadt	i	16 310	3 000	9 260	1 940	/	1 120	840	/
	m	7 690	1 210	4 510	820	/	620	470	/
	w	8 620	1 790	4 740	1 110	/	500	370	/
Zittau, Stadt	i	23 760	4 350	12 450	3 490	/	1 670	1 300	/
	m	11 330	1 900	6 030	1 470	/	830	790	/
	w	12 430	2 460	6 420	2 020	/	840	500	/
Gemeinden unter 10 000 Einwohner	i	125 960	18 780	73 670	17 730	/	8 110	5 980	/
	m	62 120	7 680	38 200	7 580	/	4 470	3 450	/
	w	63 830	11 100	35 500	10 170	/	3 660	2 530	/
Zusammen	i	236 190	37 630	131 990	34 070	2 320	15 780	12 770	1 630
	m	114 540	15 590	66 990	13 850	840	8 780	7 280	1 220
	w	121 640	22 050	65 000	20 220	1 480	7 000	5 480	410
Landkreis Meißen									
Coswig, Stadt	i	18 100	2 630	9 700	2 740	/	1 390	1 310	220
	m	8 580	1 070	4 740	1 080	/	800	700	/
	w	9 520	1 560	4 960	1 660	/	590	610	/
Großenhain, Stadt	i	16 230	2 250	9 580	2 260	/	1 200	710	/
	m	7 810	870	4 670	1 160	/	630	390	/
	w	8 420	1 380	4 910	1 100	/	580	330	/
Meißen, Stadt	i	24 220	5 030	12 850	2 680	/	1 560	1 750	190
	m	11 340	2 060	6 100	1 180	/	900	890	/
	w	12 880	2 970	6 750	1 500	/	660	860	/
Radebeul, Stadt	i	28 040	3 550	12 140	4 040	410	2 920	4 140	840
	m	13 440	1 680	5 520	1 720	/	1 580	2 200	580
	w	14 600	1 860	6 620	2 330	/	1 340	1 940	/
Riesa, Stadt	i	28 980	4 060	17 390	3 540	360	2 000	1 520	/
	m	14 030	1 740	8 440	1 530	/	1 270	800	/
	w	14 950	2 320	8 940	2 010	/	720	720	/
Weinböhla	i	8 660	1 060	4 300	1 680	120	650	720	130
	m	4 200	440	2 100	790	/	370	390	/
	w	4 460	620	2 200	890	/	290	340	/
Gemeinden unter 10 000 Einwohner	i	90 820	14 000	51 190	11 960	/	6 420	5 820	/
	m	45 110	5 870	26 500	5 530	/	3 650	2 790	/
	w	45 710	8 140	24 690	6 420	/	2 760	3 010	/
Zusammen	i	215 050	32 580	117 150	28 900	2 110	16 140	15 970	2 210
	m	104 510	13 730	58 070	12 990	920	9 200	8 160	1 450
	w	110 540	18 850	59 070	15 910	1 190	6 940	7 810	760
Landkreis Sächsische Schweiz-Osterzgebirge									
Bannewitz	i	8 860	1 110	4 130	1 360	120	900	1 050	190
	m	4 380	540	1 960	720	/	450	530	120
	w	4 490	570	2 170	640	/	450	530	/

Noch: 7. Bevölkerung nach Art des höchsten beruflichen Ausbildungsabschlusses für Personen ab 15 Jahren und Geschlecht

Kreisfreie Stadt Gemeinde Gemeindegrößenklasse Landkreis Land	Personen ab 15 Jahren	Ohne beruflichen Abschluss	Lehre, Berufsaus- bildung im dualen System	Fachschul- abschluss	Abschluss einer Berufs- akademie	Fachhoch- schulab- schluss	Hochschul- abschluss	Promotion	
noch: Landkreis Sächsische Schweiz-Osterzgebirge									
Dippoldiswalde, Stadt	i	8 820	1 380	4 560	1 450	/	560	710	/
	m	4 220	560	2 220	600	/	340	390	/
	w	4 610	820	2 350	850	/	210	320	/
Freital, Stadt	i	32 920	4 880	18 180	3 660	/	2 380	3 130	450
	m	16 090	2 080	9 070	1 680	/	1 290	1 640	/
	w	16 830	2 800	9 110	1 990	/	1 090	1 490	/
Heidenau, Stadt	i	13 870	2 300	8 150	1 630	130	820	730	110
	m	6 760	1 020	4 010	750	/	470	390	/
	w	7 110	1 270	4 140	870	/	350	340	/
Neustadt i.Sa., Stadt	i	11 470	1 640	6 570	1 400	120	930	720	/
	m	5 490	640	3 160	540	/	560	470	/
	w	5 980	1 000	3 410	850	/	370	260	/
Pirna, Stadt	i	32 340	4 350	17 870	4 850	/	2 320	2 260	310
	m	15 390	2 010	8 320	2 030	/	1 380	1 280	/
	w	16 950	2 340	9 560	2 820	/	950	980	/
Wilsdruff, Stadt	i	11 480	1 650	6 360	1 620	100	690	890	170
	m	5 770	690	3 230	810	/	380	490	/
	w	5 710	970	3 130	810	/	300	400	/
Gemeinden unter 10 000 Einwohner	i	94 000	13 980	53 050	13 770	/	5 440	6 020	/
	m	47 140	5 440	27 330	7 020	/	3 270	3 110	/
	w	46 840	8 540	25 700	6 760	/	2 190	2 880	/
Zusammen	i	213 760	31 290	118 870	29 740	1 940	14 040	15 510	2 360
	m	105 240	12 980	59 300	14 150	740	8 140	8 300	1 630
	w	108 520	18 310	59 570	15 590	1 200	5 910	7 200	730
Landkreis Leipzig									
Borna, Stadt	i	17 350	2 780	10 390	2 290	/	1 100	690	/
	m	8 290	1 120	5 250	960	/	550	350	/
	w	9 060	1 650	5 130	1 330	/	550	340	/
Frohburg, Stadt	i	9 190	1 350	5 370	1 340	/	550	510	/
	m	4 550	570	2 680	720	/	300	260	/
	w	4 640	790	2 680	620	/	250	260	/
Grimma, Stadt	i	23 570	3 310	13 900	3 200	/	1 550	1 330	/
	m	11 520	1 220	7 000	1 500	/	890	760	/
	w	12 050	2 090	6 900	1 700	/	660	570	/
Markkleeberg, Stadt	i	20 410	2 740	8 840	2 670	280	2 040	2 990	840
	m	9 770	1 180	4 250	1 030	/	1 060	1 620	530
	w	10 630	1 570	4 580	1 640	/	970	1 370	320
Markranstädt, Stadt	i	12 910	1 660	7 200	1 730	/	990	1 050	/
	m	6 230	710	3 510	760	/	560	550	/
	w	6 680	950	3 680	960	/	430	500	/
Wurzen, Stadt	i	14 950	2 220	9 130	1 820	/	890	670	/
	m	7 180	960	4 430	840	/	510	370	/
	w	7 770	1 250	4 700	970	/	390	300	/
Gemeinden unter 10 000 Einwohner	i	130 230	19 230	73 650	17 760	/	9 160	7 930	/
	m	64 050	7 990	37 710	8 030	/	4 760	4 300	/
	w	66 190	11 240	35 980	9 740	/	4 400	3 620	/
Zusammen	i	228 610	33 290	128 480	30 810	2 090	16 280	15 170	2 490
	m	111 590	13 750	64 830	13 840	660	8 630	8 210	1 670
	w	117 020	19 540	63 650	16 960	1 440	7 650	6 960	820

Noch: 7. Bevölkerung nach Art des höchsten beruflichen Ausbildungsabschlusses für Personen ab 15 Jahren und Geschlecht

Kreisfreie Stadt Gemeinde Gemeindegrößenklasse Landkreis Land		Personen ab 15 Jahren	Ohne beruflichen Abschluss	Lehre, Berufsaus- bildung im dualen System	Fachschul- abschluss	Abschluss einer Berufs- akademie	Fachhoch- schulab- schluss	Hochschul- abschluss	Promotion
Landkreis Nordsachsen									
Delitzsch, Stadt	i	22 030	3 810	12 250	3 040	/	1 450	1 190	/
	m	10 730	1 630	6 210	1 410	/	820	560	/
	w	11 300	2 190	6 050	1 630	/	630	630	/
Eilenburg, Stadt	i	13 990	2 610	7 730	1 850	/	970	640	/
	m	6 570	1 000	3 900	740	/	520	330	/
	w	7 430	1 610	3 830	1 110	/	450	310	/
Oschatz, Stadt	i	13 300	2 230	7 650	1 760	/	930	570	/
	m	6 380	1 030	3 670	710	/	540	330	/
	w	6 920	1 200	3 980	1 050	/	380	240	/
Schkeuditz, Stadt	i	14 840	2 490	8 350	1 860	/	1 070	800	140
	m	7 320	1 050	4 330	800	/	620	380	/
	w	7 520	1 440	4 020	1 070	/	450	420	/
Taucha, Stadt	i	12 360	2 200	5 910	1 590	120	960	1 360	210
	m	5 800	920	2 800	620	/	630	610	160
	w	6 560	1 280	3 120	970	/	330	750	/
Torgau, Stadt	i	16 510	3 000	8 710	2 410	/	1 230	870	/
	m	7 870	1 280	4 380	1 020	/	630	440	/
	w	8 640	1 720	4 330	1 400	/	600	430	/
Gemeinden unter 10 000 Einwohner	i	82 790	13 580	48 090	10 400	/	5 480	4 000	/
	m	41 380	6 100	25 220	4 430	/	3 160	1 950	/
	w	41 400	7 460	22 850	5 960	/	2 330	2 060	/
Zusammen	i	175 820	29 920	98 690	22 910	1 670	12 090	9 430	1 110
	m	86 050	13 010	50 510	9 730	570	6 920	4 600	720
	w	89 770	16 900	48 180	13 190	1 100	5 170	4 840	390
Sachsen	i	3 537 060	544 570	1 869 080	495 770	39 080	253 100	290 480	44 990
	m	1 714 580	238 010	920 610	214 280	16 500	140 660	154 670	29 840
	w	1 822 490	306 570	948 470	281 490	22 580	112 440	135 800	15 140

8. Bevölkerung nach Art des höchsten beruflichen Ausbildungsabschlusses für Personen ab 15 Jahren und Geschlecht

Kreisfreie Stadt Gemeinde Gemeindegrößenklasse Landkreis Land		Personen ab 15 Jahren	Ausbildung von mindestens 1 Jahr		Fachhochschul-/ Hochschulabschluss		Ohne/ noch keine berufliche Ausbildung	
			absolut	%	absolut	%	absolut	%
Kreisfreie Städte								
Chemnitz, Stadt	i	210 710	138 990	66,0	40 540	19,2	31 180	14,8
	m	101 170	63 930	63,2	22 730	22,5	14 510	14,3
	w	109 540	75 060	68,5	17 810	16,3	16 670	15,2
Dresden, Stadt	i	442 520	247 100	55,8	118 300	26,7	77 120	17,4
	m	214 800	112 700	52,5	65 630	30,6	36 470	17,0
	w	227 710	134 400	59,0	52 660	23,1	40 650	17,9
Leipzig, Stadt	i	435 100	250 360	57,5	104 880	24,1	79 860	18,4
	m	206 240	115 530	56,0	53 840	26,1	36 870	17,9
	w	228 860	134 820	58,9	51 050	22,3	42 990	18,8
Erzgebirgskreis								
Annaberg-Buchholz, Stadt	i	18 430	13 660	74,1	2 160	11,7	2 610	14,2
	m	8 710	6 550	75,2	1 230	14,1	930	10,7
	w	9 710	7 110	73,2	920	9,5	1 680	17,3
Aue, Stadt	i	15 030	11 150	74,2	1 950	13,0	1 930	12,8
	m	7 020	5 180	73,8	1 060	15,1	780	11,1
	w	8 010	5 970	74,5	890	11,1	1 150	14,4
Marienberg, Stadt	i	11 400	8 530	74,8	1 270	11,1	1 600	14,0
	m	5 590	4 160	74,4	760	13,6	670	12,0
	w	5 820	4 380	75,3	510	8,8	930	16,0
Oelsnitz/Erzgeb., Stadt	i	10 270	7 790	75,9	1 150	11,2	1 330	13,0
	m	4 930	3 740	75,9	640	13,0	550	11,2
	w	5 330	4 050	76,0	510	9,6	770	14,4
Olbernhau, Stadt	i	8 350	6 040	72,3	880	10,5	1 430	17,1
	m	4 080	3 080	75,5	480	11,8	520	12,7
	w	4 270	2 960	69,3	400	9,4	910	21,3
Schneeberg, Stadt	i	13 060	9 900	75,8	1 390	10,6	1 770	13,6
	m	6 260	4 820	77,0	810	12,9	630	10,1
	w	6 810	5 080	74,6	580	8,5	1 150	16,9
Schwarzenberg/ Erzgeb., Stadt	i	15 870	11 740	74,0	1 990	12,5	2 140	13,5
	m	7 550	5 570	73,8	1 180	15,6	800	10,6
	w	8 320	6 170	74,2	810	9,7	1 340	16,1
Stollberg/Erzgeb., Stadt	i	10 350	7 660	74,0	1 280	12,4	1 410	13,6
	m	4 890	3 590	73,4	690	14,1	610	12,5
	w	5 460	4 070	74,5	590	10,8	800	14,7
Zschopau, Stadt	i	8 950	6 510	72,7	1 130	12,6	1 310	14,6
	m	4 330	3 180	73,4	660	15,2	490	11,3
	w	4 620	3 330	72,1	470	10,2	820	17,7
Zwönitz, Stadt	i	9 650	7 600	78,8	1 030	10,7	1 020	10,6
	m	4 670	3 660	78,4	630	13,5	380	8,1
	w	4 990	3 950	79,2	400	8,0	640	12,8
Gemeinden unter 10 000 Einwohner	i	196 200	148 830	75,9	21 270	10,8	26 110	13,3
	m	96 200	72 790	75,7	12 520	13,0	10 880	11,3
	w	99 990	76 010	76,0	8 740	8,7	15 230	15,2
Zusammen	i	317 560	239 410	75,4	35 500	11,2	42 660	13,4
	m	154 230	116 320	75,4	20 660	13,4	17 240	11,2
	w	163 330	123 080	75,4	14 820	9,1	25 420	15,6
Landkreis Mittelsachsen								
Brand-Erbisdorf, Stadt	i	9 080	6 760	74,4	1 030	11,3	1 290	14,2
	m	4 380	3 300	75,3	530	12,1	550	12,6
	w	4 700	3 460	73,6	500	10,6	740	15,7

Noch: 8. Bevölkerung nach Art des höchsten beruflichen Ausbildungsabschlusses für Personen ab 15 Jahren und Geschlecht

Kreisfreie Stadt Gemeinde Gemeindegrößenklasse Landkreis Land	Personen ab 15 Jahren	Ausbildung von mindestens 1 Jahr		Fachhochschul-/ Hochschulabschluss		Ohne/ noch keine berufliche Ausbildung		
		absolut	%	absolut	%	absolut	%	
noch: Landkreis Mittelsachsen								
Burgstädt, Stadt	i	9 940	7 300	73,4	1 250	12,6	1 390	14,0
	m	4 830	3 530	73,1	710	14,7	590	12,2
	w	5 110	3 770	73,8	540	10,6	800	15,7
Döbeln, Stadt	i	17 440	12 860	73,7	2 070	11,9	2 510	14,4
	m	8 300	6 120	73,7	1 190	14,3	990	11,9
	w	9 140	6 740	73,7	880	9,6	1 520	16,6
Frankenberg/Sa., Stadt	i	13 110	9 140	69,7	1 760	13,4	2 210	16,9
	m	6 400	4 470	69,8	960	15,0	970	15,2
	w	6 710	4 670	69,6	800	11,9	1 240	18,5
Freiberg, Stadt	i	35 020	22 820	65,2	6 060	17,3	6 140	17,5
	m	17 120	10 500	61,3	3 730	21,8	2 890	16,9
	w	17 910	12 320	68,8	2 330	13,0	3 260	18,2
Mittweida, Stadt	i	13 510	9 470	70,1	1 880	13,9	2 160	16,0
	m	6 700	4 490	67,0	1 180	17,6	1 030	15,4
	w	6 810	4 980	73,1	690	10,1	1 140	16,7
Gemeinden unter 10 000 Einwohner	i	182 900	138 200	75,6	21 260	11,6	23 440	12,8
	m	90 680	69 440	76,6	11 910	13,1	9 320	10,3
	w	92 210	68 750	74,6	9 360	10,2	14 100	15,3
Zusammen	i	281 000	206 550	73,5	35 310	12,6	39 140	13,9
	m	138 410	101 850	73,6	20 210	14,6	16 340	11,8
	w	142 590	104 690	73,4	15 100	10,6	22 800	16,0
Vogtlandkreis								
Auerbach/Vogtl., Stadt	i	17 150	12 790	74,6	2 200	12,8	2 160	12,6
	m	8 130	5 960	73,3	1 180	14,5	990	12,2
	w	9 010	6 830	75,8	1 020	11,3	1 160	12,9
Oelsnitz/Vogtl., Stadt	i	9 900	7 460	75,4	1 150	11,6	1 290	13,0
	m	4 750	3 680	77,5	570	12,0	500	10,5
	w	5 150	3 780	73,4	580	11,3	790	15,3
Plauen, Stadt	i	55 980	39 370	70,3	8 910	15,9	7 700	13,8
	m	26 580	18 090	68,1	4 970	18,7	3 520	13,2
	w	29 400	21 280	72,4	3 940	13,4	4 180	14,2
Reichenbach im Vogtland, Stadt	i	17 350	13 020	75,0	1 830	10,5	2 500	14,4
	m	8 210	6 180	75,3	1 010	12,3	1 020	12,4
	w	9 130	6 840	74,9	810	8,9	1 480	16,2
Gemeinden unter 10 000 Einwohner	i	110 360	83 660	75,8	13 120	11,9	13 580	12,3
	m	53 430	40 390	75,6	7 360	13,8	5 670	10,6
	w	56 950	43 270	76,0	5 450	9,6	7 910	13,9
Zusammen	i	210 740	156 300	74,2	27 210	12,9	27 230	12,9
	m	101 100	74 300	73,5	15 090	14,9	11 700	11,6
	w	109 640	82 000	74,8	11 800	10,8	15 520	14,2
Landkreis Zwickau								
Crimmitschau, Stadt	i	17 500	13 290	75,9	1 730	9,9	2 480	14,2
	m	8 420	6 330	75,2	1 020	12,1	1 070	12,7
	w	9 080	6 950	76,5	720	7,9	1 410	15,5
Glauchau, Stadt	i	20 970	15 140	72,2	2 540	12,1	3 290	15,7
	m	10 120	7 060	69,8	1 400	13,8	1 660	16,4
	w	10 840	8 080	74,5	1 130	10,4	1 630	15,0
Hohenstein-Ernstthal, Stadt	i	13 850	10 530	76,0	1 780	12,9	1 540	11,1
	m	6 650	4 910	73,8	1 010	15,2	730	11,0
	w	7 200	5 620	78,1	760	10,6	820	11,4

Noch: 8. Bevölkerung nach Art des höchsten beruflichen Ausbildungsabschlusses für Personen ab 15 Jahren und Geschlecht

Kreisfreie Stadt Gemeinde Gemeindegrößenklasse Landkreis Land	Personen ab 15 Jahren	Ausbildung von mindestens 1 Jahr		Fachhochschul-/ Hochschulabschluss		Ohne/ noch keine berufliche Ausbildung		
		absolut	%	absolut	%	absolut	%	
noch: Landkreis Zwickau								
Lichtenstein/Sa., Stadt	i	10 950	8 160	74,5	1 280	11,7	1 510	13,8
	m	5 200	3 840	73,8	690	13,3	670	12,9
	w	5 750	4 320	75,1	590	10,3	840	14,6
Limbach-Oberfrohna, Stadt	i	21 330	15 480	72,6	2 970	13,9	2 880	13,5
	m	10 110	7 160	70,8	1 630	16,1	1 320	13,1
	w	11 220	8 320	74,2	1 340	11,9	1 560	13,9
Meerane, Stadt	i	13 930	10 630	76,3	1 290	9,3	2 010	14,4
	m	6 600	5 040	76,4	750	11,4	810	12,3
	w	7 320	5 580	76,2	540	7,4	1 200	16,4
Mülsen	i	10 540	8 060	76,5	1 340	12,7	1 140	10,8
	m	5 150	3 920	76,1	750	14,6	480	9,3
	w	5 390	4 140	76,8	590	10,9	660	12,2
Werdau, Stadt	i	18 990	14 130	74,4	2 110	11,1	2 750	14,5
	m	9 100	6 580	72,3	1 230	13,5	1 290	14,2
	w	9 890	7 550	76,3	880	8,9	1 460	14,8
Wilkau-Haßlau, Stadt	i	9 390	6 750	71,9	1 290	13,7	1 350	14,4
	m	4 380	3 230	73,7	680	15,5	470	10,7
	w	5 000	3 520	70,4	600	12,0	880	17,6
Zwickau, Stadt	i	82 920	59 090	71,3	11 200	13,5	12 630	15,2
	m	39 620	27 450	69,3	6 510	16,4	5 660	14,3
	w	43 300	31 640	73,1	4 690	10,8	6 970	16,1
Gemeinden unter 10 000 Einwohner	i	75 870	56 170	74,0	9 430	12,4	10 260	13,5
	m	36 900	26 580	72,0	5 290	14,3	5 030	13,6
	w	38 990	29 610	75,9	4 160	10,7	5 220	13,4
Zusammen	i	296 240	217 430	73,4	36 960	12,5	41 840	14,1
	m	142 250	102 100	71,8	20 960	14,7	19 190	13,5
	w	153 980	115 330	74,9	16 000	10,4	22 650	14,7
Landkreis Bautzen								
Bautzen, Stadt	i	34 780	24 110	69,3	5 510	15,8	5 160	14,8
	m	16 500	11 260	68,2	3 170	19,2	2 070	12,5
	w	18 280	12 850	70,3	2 340	12,8	3 090	16,9
Bischofswerda, Stadt	i	10 100	7 440	73,7	1 140	11,3	1 520	15,0
	m	4 920	3 590	73,0	660	13,4	670	13,6
	w	5 180	3 850	74,3	480	9,3	850	16,4
Hoyerswerda, Stadt	i	32 440	22 220	68,5	4 290	13,2	5 930	18,3
	m	15 380	10 400	67,6	2 490	16,2	2 490	16,2
	w	17 040	11 820	69,4	1 790	10,5	3 430	20,1
Kamenz, Stadt	i	13 500	9 440	69,9	1 890	14,0	2 170	16,1
	m	6 500	4 540	69,8	1 090	16,8	870	13,4
	w	7 000	4 900	70,0	800	11,4	1 300	18,6
Radeberg, Stadt	i	15 440	10 330	66,9	2 790	18,1	2 320	15,0
	m	7 500	4 810	64,1	1 730	23,1	960	12,8
	w	7 930	5 520	69,6	1 060	13,4	1 350	17,0
Gemeinden unter 10 000 Einwohner	i	167 510	122 520	73,1	21 270	12,7	23 720	14,2
	m	83 650	62 070	74,2	12 010	14,4	9 560	11,4
	w	83 890	60 450	72,1	9 260	11,0	14 180	16,9
Zusammen	i	273 770	196 060	71,6	36 890	13,5	40 820	14,9
	m	134 450	96 670	71,9	21 150	15,7	16 620	12,4
	w	139 320	99 390	71,3	15 730	11,3	24 200	17,4

Noch: 8. Bevölkerung nach Art des höchsten beruflichen Ausbildungsabschlusses für Personen ab 15 Jahren und Geschlecht

Kreisfreie Stadt Gemeinde Gemeindegrößenklasse Landkreis Land	Personen ab 15 Jahren	Ausbildung von mindestens 1 Jahr		Fachhochschul-/ Hochschulabschluss		Ohne/ noch keine berufliche Ausbildung		
		absolut	%	absolut	%	absolut	%	
Landkreis Görlitz								
Görlitz, Stadt	i	47 650	32 650	68,5	7 180	15,1	7 820	16,4
	m	22 610	15 200	67,2	4 120	18,2	3 290	14,6
	w	25 050	17 450	69,7	3 070	12,3	4 530	18,1
Löbau, Stadt	i	13 950	9 690	69,5	1 900	13,6	2 360	16,9
	m	6 700	4 520	67,5	1 190	17,8	990	14,8
	w	7 250	5 170	71,3	710	9,8	1 370	18,9
Niesky, Stadt	i	8 560	6 070	70,9	1 170	13,7	1 320	15,4
	m	4 100	2 940	71,7	640	15,6	520	12,7
	w	4 460	3 130	70,2	530	11,9	800	17,9
Weißwasser/O.L., Stadt	i	16 320	11 320	69,4	2 000	12,3	3 000	18,4
	m	7 690	5 370	69,8	1 110	14,4	1 210	15,7
	w	8 620	5 940	68,9	890	10,3	1 790	20,8
Zittau, Stadt	i	23 750	16 210	68,3	3 190	13,4	4 350	18,3
	m	11 330	7 600	67,1	1 830	16,2	1 900	16,8
	w	12 440	8 610	69,2	1 370	11,0	2 460	19,8
Gemeinden unter 10 000 Einwohner	i	125 960	92 440	73,4	14 740	11,7	18 780	14,9
	m	62 110	46 050	74,1	8 390	13,5	7 680	12,4
	w	63 820	46 400	72,7	6 320	9,9	11 100	17,4
Zusammen	i	236 190	168 380	71,3	30 180	12,8	37 630	15,9
	m	114 540	81 680	71,3	17 280	15,1	15 590	13,6
	w	121 640	86 700	71,3	12 890	10,6	22 050	18,1
Landkreis Meißen								
Coswig, Stadt	i	18 100	12 550	69,3	2 920	16,1	2 630	14,5
	m	8 590	5 860	68,2	1 660	19,3	1 070	12,5
	w	9 520	6 700	70,4	1 260	13,2	1 560	16,4
Großenhain, Stadt	i	16 240	11 930	73,5	2 060	12,7	2 250	13,9
	m	7 810	5 860	75,0	1 080	13,8	870	11,1
	w	8 430	6 070	72,0	980	11,6	1 380	16,4
Meißen, Stadt	i	24 220	15 690	64,8	3 500	14,5	5 030	20,8
	m	11 340	7 360	64,9	1 920	16,9	2 060	18,2
	w	12 880	8 330	64,7	1 580	12,3	2 970	23,1
Radebeul, Stadt	i	28 040	16 590	59,2	7 900	28,2	3 550	12,7
	m	13 440	7 400	55,1	4 360	32,4	1 680	12,5
	w	14 590	9 190	63,0	3 540	24,3	1 860	12,7
Riesa, Stadt	i	28 980	21 280	73,4	3 640	12,6	4 060	14,0
	m	14 030	10 150	72,3	2 140	15,3	1 740	12,4
	w	14 950	11 130	74,4	1 500	10,0	2 320	15,5
Weinböhla	i	8 660	6 090	70,3	1 510	17,4	1 060	12,2
	m	4 200	2 930	69,8	830	19,8	440	10,5
	w	4 460	3 160	70,9	680	15,2	620	13,9
Gemeinden unter 10 000 Einwohner	i	90 810	64 030	70,5	12 790	14,1	14 000	15,4
	m	45 100	32 420	71,9	6 820	15,1	5 870	13,0
	w	45 710	31 590	69,1	5 970	13,1	8 140	17,8
Zusammen	i	215 050	148 160	68,9	34 320	16,0	32 580	15,1
	m	104 510	71 980	68,9	18 810	18,0	13 730	13,1
	w	110 540	76 170	68,9	15 510	14,0	18 850	17,1
Landkreis Sächsische Schweiz-Osterzgebirge								
Bannewitz	i	8 870	5 610	63,2	2 150	24,2	1 110	12,5
	m	4 380	2 740	62,6	1 100	25,1	540	12,3
	w	4 490	2 870	63,9	1 050	23,4	570	12,7

Noch: 8. Bevölkerung nach Art des höchsten beruflichen Ausbildungsabschlusses für Personen ab 15 Jahren und Geschlecht

Kreisfreie Stadt Gemeinde Gemeindegrößenklasse Landkreis Land	Personen ab 15 Jahren	Ausbildung von mindestens 1 Jahr		Fachhochschul-/ Hochschulabschluss		Ohne/ noch keine berufliche Ausbildung		
		absolut	%	absolut	%	absolut	%	
noch: Landkreis Sächsische Schweiz-Osterzgebirge								
Dippoldiswalde, Stadt	i	8 820	6 090	69,0	1 350	15,3	1 380	15,6
	m	4 220	2 850	67,5	810	19,2	560	13,3
	w	4 610	3 240	70,3	550	11,9	820	17,8
Freital, Stadt	i	32 920	22 080	67,1	5 960	18,1	4 880	14,8
	m	16 090	10 800	67,1	3 210	20,0	2 080	12,9
	w	16 830	11 280	67,0	2 750	16,3	2 800	16,6
Heidenau, Stadt	i	13 880	9 910	71,4	1 670	12,0	2 300	16,6
	m	6 760	4 800	71,0	940	13,9	1 020	15,1
	w	7 100	5 100	71,8	730	10,3	1 270	17,9
Neustadt i.Sa., Stadt	i	11 470	8 090	70,5	1 740	15,2	1 640	14,3
	m	5 500	3 770	68,5	1 090	19,8	640	11,6
	w	5 970	4 320	72,4	650	10,9	1 000	16,8
Pirna, Stadt	i	32 330	23 090	71,4	4 890	15,1	4 350	13,5
	m	15 390	10 490	68,2	2 890	18,8	2 010	13,1
	w	16 940	12 600	74,4	2 000	11,8	2 340	13,8
Wilsdruff, Stadt	i	11 470	8 080	70,4	1 740	15,2	1 650	14,4
	m	5 770	4 070	70,5	1 010	17,5	690	12,0
	w	5 720	4 010	70,1	740	12,9	970	17,0
Gemeinden unter 10 000 Einwohner	i	94 000	67 600	71,9	12 410	13,2	13 980	14,9
	m	47 130	34 670	73,6	7 020	14,9	5 440	11,5
	w	46 860	32 940	70,3	5 370	11,5	8 540	18,2
Zusammen	i	213 760	150 550	70,4	31 910	14,9	31 290	14,6
	m	105 240	74 190	70,5	18 070	17,2	12 980	12,3
	w	108 520	76 360	70,4	13 840	12,8	18 310	16,9
Landkreis Leipzig								
Borna, Stadt	i	17 350	12 750	73,5	1 820	10,5	2 780	16,0
	m	8 290	6 240	75,3	930	11,2	1 120	13,5
	w	9 060	6 520	72,0	890	9,8	1 650	18,2
Frohburg, Stadt	i	9 190	6 750	73,4	1 090	11,9	1 350	14,7
	m	4 550	3 410	74,9	570	12,5	570	12,5
	w	4 640	3 330	71,8	520	11,2	790	17,0
Grimma, Stadt	i	23 570	17 250	73,2	3 010	12,8	3 310	14,0
	m	11 520	8 540	74,1	1 760	15,3	1 220	10,6
	w	12 040	8 710	72,3	1 240	10,3	2 090	17,4
Markkleeberg, Stadt	i	20 400	11 790	57,8	5 870	28,8	2 740	13,4
	m	9 780	5 390	55,1	3 210	32,8	1 180	12,1
	w	10 630	6 400	60,2	2 660	25,0	1 570	14,8
Markranstädt, Stadt	i	12 910	9 050	70,1	2 200	17,0	1 660	12,9
	m	6 230	4 320	69,3	1 200	19,3	710	11,4
	w	6 680	4 730	70,8	1 000	15,0	950	14,2
Wurzen, Stadt	i	14 950	11 100	74,2	1 630	10,9	2 220	14,8
	m	7 180	5 310	74,0	910	12,7	960	13,4
	w	7 760	5 790	74,6	720	9,3	1 250	16,1
Gemeinden unter 10 000 Einwohner	i	130 240	92 690	71,2	18 320	14,1	19 230	14,8
	m	64 040	46 120	72,0	9 930	15,5	7 990	12,5
	w	66 210	46 570	70,3	8 400	12,7	11 240	17,0
Zusammen	i	228 610	161 380	70,6	33 940	14,8	33 290	14,6
	m	111 590	79 330	71,1	18 510	16,6	13 750	12,3
	w	117 020	82 050	70,1	15 430	13,2	19 540	16,7

Noch: 8. Bevölkerung nach Art des höchsten beruflichen Ausbildungsabschlusses für Personen ab 15 Jahren und Geschlecht

Kreisfreie Stadt Gemeinde Gemeindegrößenklasse Landkreis Land	Personen ab 15 Jahren	Ausbildung von mindestens 1 Jahr		Fachhochschul-/ Hochschulabschluss		Ohne/ noch keine berufliche Ausbildung		
		absolut	%	absolut	%	absolut	%	
Landkreis Nordsachsen								
Delitzsch, Stadt	i	22 030	15 500	70,4	2 720	12,3	3 810	17,3
	m	10 740	7 680	71,5	1 430	13,3	1 630	15,2
	w	11 310	7 820	69,1	1 300	11,5	2 190	19,4
Eilenburg, Stadt	i	14 000	9 700	69,3	1 690	12,1	2 610	18,6
	m	6 560	4 670	71,2	890	13,6	1 000	15,2
	w	7 430	5 030	67,7	790	10,6	1 610	21,7
Oschatz, Stadt	i	13 300	9 520	71,6	1 550	11,7	2 230	16,8
	m	6 380	4 440	69,6	910	14,3	1 030	16,1
	w	6 930	5 090	73,4	640	9,2	1 200	17,3
Schkeuditz, Stadt	i	14 840	10 340	69,7	2 010	13,5	2 490	16,8
	m	7 310	5 170	70,7	1 090	14,9	1 050	14,4
	w	7 530	5 170	68,7	920	12,2	1 440	19,1
Taucha, Stadt	i	12 360	7 630	61,7	2 530	20,5	2 200	17,8
	m	5 790	3 470	59,9	1 400	24,2	920	15,9
	w	6 560	4 160	63,4	1 120	17,1	1 280	19,5
Torgau, Stadt	i	16 520	11 330	68,6	2 190	13,3	3 000	18,2
	m	7 870	5 470	69,5	1 120	14,2	1 280	16,3
	w	8 650	5 860	67,7	1 070	12,4	1 720	19,9
Gemeinden unter 10 000 Einwohner	i	82 770	59 250	71,6	9 940	12,0	13 580	16,4
	m	41 400	29 910	72,2	5 400	13,0	6 100	14,7
	w	41 360	29 340	70,9	4 560	11,0	7 460	18,0
Zusammen	i	175 820	123 270	70,1	22 630	12,9	29 920	17,0
	m	86 050	60 810	70,7	12 240	14,2	13 010	15,1
	w	89 770	62 470	69,6	10 400	11,6	16 900	18,8
Sachsen	i	3 537 060	2 403 930	68,0	588 570	16,6	544 570	15,4
	m	1 714 580	1 151 390	67,2	325 170	19,0	238 010	13,9
	w	1 822 490	1 252 540	68,7	263 380	14,5	306 570	16,8

9. Bevölkerung nach Erwerbsstatus und Geschlecht

Kreisfreie Stadt Gemeinde Gemeindegrößenklasse Landkreis Land	Insgesamt	Erwerbspersonen			Nichterwerbs- personen	Anteil Erwerbs- personen	Anteil Erwerbs- tätige	
		zusammen	Erwerbstätige	Erwerbslose				%
Kreisfreie Städte								
Chemnitz, Stadt	i	236 440	122 610	112 850	9 760	113 820	51,9	47,7
	m	114 680	64 340	59 100	5 240	50 340	56,1	51,5
	w	121 760	58 280	53 750	4 520	63 480	47,9	44,1
Dresden, Stadt	i	506 900	280 570	263 490	17 080	226 330	55,4	52,0
	m	248 170	146 950	137 420	9 530	101 220	59,2	55,4
	w	258 730	133 620	126 070	7 550	125 110	51,6	48,7
Leipzig, Stadt	i	494 070	270 620	246 840	23 780	223 450	54,8	50,0
	m	237 550	139 650	127 510	12 140	97 900	58,8	53,7
	w	256 510	130 960	119 320	11 640	125 550	51,1	46,5
Erzgebirgskreis								
Annaberg-Buchholz, Stadt	i	21 000	10 960	10 020	940	10 040	52,2	47,7
	m	9 960	5 800	5 230	570	4 150	58,3	52,6
	w	11 050	5 160	4 790	370	5 890	46,7	43,3
Aue, Stadt	i	16 770	8 070	7 270	800	8 700	48,1	43,4
	m	7 840	4 310	3 920	390	3 530	55,0	50,0
	w	8 930	3 760	3 350	410	5 170	42,1	37,5
Marienberg, Stadt	i	12 960	7 300	6 820	480	5 660	56,3	52,6
	m	6 430	3 850	3 640	210	2 570	60,0	56,7
	w	6 520	3 450	3 180	270	3 080	52,8	48,7
Oelsnitz/Erzgeb., Stadt	i	11 620	6 340	5 860	480	5 280	54,6	50,4
	m	5 630	3 360	3 120	240	2 270	59,7	55,4
	w	5 990	2 980	2 730	250	3 010	49,7	45,6
Olbernhau, Stadt	i	9 350	4 820	4 470	350	4 540	51,5	47,8
	m	4 580	2 550	2 380	170	2 040	55,6	51,9
	w	4 770	2 270	2 090	180	2 500	47,6	43,8
Schneeberg, Stadt	i	14 720	7 800	7 100	700	6 930	53,0	48,2
	m	7 150	4 220	3 850	370	2 920	59,1	53,9
	w	7 580	3 570	3 240	330	4 000	47,2	42,8
Schwarzenberg/ Erzgeb., Stadt	i	18 000	9 450	8 730	720	8 540	52,5	48,5
	m	8 570	5 140	4 820	320	3 440	59,9	56,2
	w	9 420	4 310	3 910	400	5 110	45,8	41,5
Stollberg/Erzgeb., Stadt	i	11 600	6 280	5 960	320	5 320	54,1	51,4
	m	5 580	3 300	3 110	190	2 280	59,1	55,7
	w	6 020	2 980	2 860	120	3 040	49,5	47,5
Zschopau, Stadt	i	10 090	5 130	4 720	410	4 960	50,8	46,8
	m	4 860	2 720	2 520	200	2 140	56,0	51,9
	w	5 230	2 410	2 200	210	2 820	46,1	42,1
Zwönitz, Stadt	i	11 080	5 900	5 580	320	5 180	53,2	50,4
	m	5 390	3 210	3 010	200	2 180	59,6	55,8
	w	5 690	2 690	2 570	120	3 000	47,3	45,2
Gemeinden unter 10 000 Einwohner	i	222 310	129 520	121 620	7 900	109 540	54,2	50,9
	m	109 250	70 000	66 280	3 720	47 080	59,8	56,6
	w	113 070	59 540	55 350	4 180	62 480	48,8	45,4
Zusammen	i	359 500	193 500	180 880	12 620	165 990	53,8	50,3
	m	175 220	104 150	97 960	6 190	71 070	59,4	55,9
	w	184 280	89 360	82 920	6 430	94 930	48,5	45,0
Landkreis Mittelsachsen								
Brand-Erbisdorf, Stadt	i	10 240	5 540	5 240	300	4 700	54,1	51,2
	m	4 980	2 900	2 750	150	2 080	58,2	55,2
	w	5 260	2 640	2 490	150	2 620	50,2	47,3

Noch: 9. Bevölkerung nach Erwerbsstatus und Geschlecht

Kreisfreie Stadt Gemeinde Gemeindegrößenklasse Landkreis Land	Insgesamt	Erwerbspersonen			Nichterwerbs- personen	Anteil Erwerbs- personen	Anteil Erwerbs- tätige	
		zusammen	Erwerbstätige	Erwerbslose				%
noch: Landkreis Mittelsachsen								
Burgstädt, Stadt	i	11 130	5 710	5 340	370	5 420	51,3	48,0
	m	5 380	3 110	2 890	220	2 270	57,8	53,7
	w	5 770	2 620	2 460	160	3 150	45,4	42,6
Döbeln, Stadt	i	19 650	10 430	9 560	870	9 220	53,1	48,7
	m	9 410	5 500	5 110	390	3 910	58,4	54,3
	w	10 230	4 920	4 450	470	5 310	48,1	43,5
Frankenberg/Sa., Stadt	i	14 790	8 060	7 620	440	6 730	54,5	51,5
	m	7 300	4 270	3 990	280	3 030	58,5	54,7
	w	7 490	3 790	3 630	160	3 700	50,6	48,5
Freiberg, Stadt	i	39 250	20 890	19 200	1 690	18 360	53,2	48,9
	m	19 170	11 050	10 160	890	8 120	57,6	53,0
	w	20 060	9 820	9 030	790	10 240	49,0	45,0
Mittweida, Stadt	i	15 080	7 490	6 850	640	7 590	49,7	45,4
	m	7 480	4 040	3 670	370	3 440	54,0	49,1
	w	7 600	3 450	3 180	270	4 150	45,4	41,8
Gemeinden unter 10 000 Einwohner	i	208 070	114 440	108 430	6 010	93 630	55,0	52,1
	m	103 250	61 890	58 640	3 250	41 360	59,9	56,8
	w	104 830	52 560	49 790	2 770	52 270	50,1	47,5
Zusammen	i	318 210	172 560	162 240	10 320	145 650	54,2	51,0
	m	156 970	92 760	87 210	5 550	64 210	59,1	55,6
	w	161 240	79 800	75 030	4 770	81 440	49,5	46,5
Vogtlandkreis								
Auerbach/Vogtl., Stadt	i	19 160	9 800	9 040	760	9 360	51,1	47,2
	m	9 150	5 100	4 770	330	4 050	55,7	52,1
	w	10 010	4 700	4 270	430	5 310	47,0	42,7
Oelsnitz/Vogtl., Stadt	i	11 120	5 990	5 500	490	5 130	53,9	49,5
	m	5 380	3 210	2 950	260	2 170	59,7	54,8
	w	5 750	2 780	2 550	230	2 970	48,3	44,3
Plauen, Stadt	i	63 260	33 680	30 620	3 060	29 580	53,2	48,4
	m	30 450	17 460	15 980	1 480	12 990	57,3	52,5
	w	32 820	16 230	14 650	1 580	16 590	49,5	44,6
Reichenbach im Vogtland, Stadt	i	19 400	9 610	8 800	810	9 790	49,5	45,4
	m	9 200	5 040	4 680	360	4 160	54,8	50,9
	w	10 200	4 570	4 120	450	5 630	44,8	40,4
Gemeinden unter 10 000 Einwohner	i	124 020	66 290	62 580	3 700	57 730	53,5	50,5
	m	60 480	35 150	33 300	1 860	25 320	58,1	55,1
	w	63 520	31 130	29 280	1 850	32 400	49,0	46,1
Zusammen	i	236 960	125 370	116 540	8 820	111 590	52,9	49,2
	m	114 660	65 960	61 680	4 290	48 690	57,5	53,8
	w	122 300	59 410	54 870	4 540	62 900	48,6	44,9
Landkreis Zwickau								
Crimmitschau, Stadt	i	19 780	10 030	9 240	790	9 760	50,7	46,7
	m	9 530	5 330	4 980	350	4 200	55,9	52,3
	w	10 250	4 700	4 260	440	5 550	45,9	41,6
Glauchau, Stadt	i	23 360	11 710	10 760	950	11 650	50,1	46,1
	m	11 350	6 350	5 850	500	5 000	55,9	51,5
	w	12 010	5 360	4 910	450	6 650	44,6	40,9
Hohenstein-Ernstthal, Stadt	i	15 480	7 790	7 170	620	7 690	50,3	46,3
	m	7 450	4 120	3 840	280	3 330	55,3	51,5
	w	8 020	3 660	3 320	340	4 360	45,6	41,4

Noch: 9. Bevölkerung nach Erwerbsstatus und Geschlecht

Kreisfreie Stadt Gemeinde Gemeindegrößenklasse Landkreis Land	Insgesamt	Erwerbspersonen			Nichterwerbs- personen	Anteil Erwerbs- personen	Anteil Erwerbs- tätige	
		zusammen	Erwerbstätige	Erwerbslose				%
noch: Landkreis Zwickau								
Lichtenstein/Sa., Stadt	i	12 240	5 940	5 580	360	6 300	48,5	45,6
	m	5 830	3 190	2 990	200	2 640	54,7	51,3
	w	6 410	2 750	2 590	160	3 660	42,9	40,4
Limbach-Oberfrohna, Stadt	i	24 450	12 540	11 780	760	11 910	51,3	48,2
	m	11 850	6 600	6 270	330	5 250	55,7	52,9
	w	12 590	5 940	5 510	430	6 650	47,2	43,8
Meerane, Stadt	i	15 450	7 710	7 050	660	7 740	49,9	45,6
	m	7 360	4 150	3 770	380	3 210	56,4	51,2
	w	8 090	3 560	3 280	280	4 530	44,0	40,5
Mülsen	i	11 910	6 700	6 410	290	5 210	56,3	53,8
	m	5 830	3 590	3 470	120	2 240	61,6	59,5
	w	6 080	3 120	2 950	170	2 960	51,3	48,5
Werdau, Stadt	i	21 250	10 900	9 890	1 010	10 350	51,3	46,5
	m	10 300	5 680	5 100	580	4 620	55,1	49,5
	w	10 950	5 220	4 790	430	5 730	47,7	43,7
Wilkau-Haßlau, Stadt	i	10 510	5 520	5 200	320	4 990	52,5	49,5
	m	4 960	2 840	2 680	160	2 120	57,3	54,0
	w	5 550	2 680	2 520	160	2 870	48,3	45,4
Zwickau, Stadt	i	92 070	49 890	46 660	3 230	42 180	54,2	50,7
	m	44 360	26 130	24 680	1 450	18 230	58,9	55,6
	w	47 700	23 750	21 980	1 770	23 950	49,8	46,1
Gemeinden unter 10 000 Einwohner	i	85 580	46 780	44 880	1 910	38 800	54,7	52,4
	m	41 970	24 660	23 660	1 000	17 310	58,8	56,4
	w	43 650	22 130	21 210	910	21 520	50,7	48,6
Zusammen	i	332 090	175 510	164 620	10 900	156 580	52,9	49,6
	m	160 790	92 640	87 290	5 350	68 150	57,6	54,3
	w	171 300	82 870	77 320	5 540	88 430	48,4	45,1
Landkreis Bautzen								
Bautzen, Stadt	i	39 650	20 480	18 570	1 910	19 170	51,7	46,8
	m	18 990	10 660	9 690	970	8 330	56,1	51,0
	w	20 660	9 830	8 890	940	10 830	47,6	43,0
Bischofswerda, Stadt	i	11 410	6 300	5 640	660	5 110	55,2	49,4
	m	5 560	3 300	2 950	350	2 260	59,4	53,1
	w	5 850	3 000	2 690	310	2 850	51,3	46,0
Hoyerswerda, Stadt	i	35 640	17 320	15 050	2 270	18 320	48,6	42,2
	m	17 110	9 240	8 050	1 190	7 870	54,0	47,0
	w	18 530	8 080	7 000	1 080	10 450	43,6	37,8
Kamenz, Stadt	i	15 240	7 970	7 370	600	7 270	52,3	48,4
	m	7 450	4 240	3 930	310	3 210	56,9	52,8
	w	7 790	3 730	3 440	290	4 060	47,9	44,2
Radeberg, Stadt	i	17 580	9 620	9 140	480	7 960	54,7	52,0
	m	8 590	5 050	4 790	260	3 540	58,8	55,8
	w	8 990	4 570	4 350	220	4 420	50,8	48,4
Gemeinden unter 10 000 Einwohner	i	191 960	106 940	100 740	6 200	85 020	55,7	52,5
	m	95 910	57 490	54 350	3 130	38 420	59,9	56,7
	w	96 050	49 440	46 370	3 070	46 600	51,5	48,3
Zusammen	i	311 480	168 630	156 510	12 120	142 850	54,1	50,2
	m	153 610	89 980	83 760	6 210	63 630	58,6	54,5
	w	157 870	78 650	72 740	5 910	79 210	49,8	46,1

Noch: 9. Bevölkerung nach Erwerbsstatus und Geschlecht

Kreisfreie Stadt Gemeinde Gemeindegrößenklasse Landkreis Land	Insgesamt	Erwerbspersonen			Nichterwerbs- personen	Anteil Erwerbs- personen	Anteil Erwerbs- tätige	
		zusammen	Erwerbstätige	Erwerbslose				%
Landkreis Görlitz								
Görlitz, Stadt	i	53 710	26 510	23 690	2 820	27 200	49,4	44,1
	m	25 660	13 600	11 970	1 630	12 060	53,0	46,6
	w	28 040	12 900	11 720	1 180	15 140	46,0	41,8
Löbau, Stadt	i	15 710	7 890	7 190	700	7 820	50,2	45,8
	m	7 530	4 170	3 850	320	3 360	55,4	51,1
	w	8 170	3 710	3 340	370	4 460	45,4	40,9
Niesky, Stadt	i	9 680	5 050	4 670	380	4 630	52,2	48,2
	m	4 690	2 640	2 480	160	2 050	56,3	52,9
	w	4 990	2 420	2 190	230	2 570	48,5	43,9
Weißwasser/O.L., Stadt	i	17 880	9 390	8 290	1 100	8 490	52,5	46,4
	m	8 580	4 770	4 270	500	3 810	55,6	49,8
	w	9 290	4 610	4 010	600	4 680	49,6	43,2
Zittau, Stadt	i	26 470	12 850	11 610	1 240	13 620	48,5	43,9
	m	12 710	6 890	6 190	700	5 820	54,2	48,7
	w	13 770	5 970	5 430	540	7 800	43,4	39,4
Gemeinden unter 10 000 Einwohner	i	142 500	75 640	70 470	5 180	66 860	53,1	49,5
	m	70 600	40 740	38 040	2 700	29 860	57,7	53,9
	w	71 920	34 910	32 430	2 480	37 010	48,5	45,1
Zusammen	i	265 950	137 330	125 920	11 420	128 620	51,6	47,3
	m	129 770	72 810	66 800	6 010	56 960	56,1	51,5
	w	136 180	64 520	59 120	5 400	71 660	47,4	43,4
Landkreis Meißen								
Coswig, Stadt	i	20 470	10 590	9 880	710	9 880	51,7	48,3
	m	9 770	5 420	5 080	340	4 350	55,5	52,0
	w	10 700	5 170	4 800	370	5 530	48,3	44,9
Großenhain, Stadt	i	18 600	10 110	9 280	830	8 490	54,4	49,9
	m	9 110	5 270	4 830	440	3 840	57,8	53,0
	w	9 500	4 840	4 450	390	4 660	50,9	46,8
Meißen, Stadt	i	26 910	13 730	12 570	1 160	13 180	51,0	46,7
	m	12 830	7 190	6 510	680	5 640	56,0	50,7
	w	14 080	6 540	6 060	480	7 540	46,4	43,0
Radebeul, Stadt	i	32 930	17 350	16 580	770	15 580	52,7	50,3
	m	15 940	9 150	8 700	450	6 790	57,4	54,6
	w	17 010	8 210	7 890	320	8 800	48,3	46,4
Riesa, Stadt	i	32 080	16 370	14 570	1 800	15 710	51,0	45,4
	m	15 660	8 730	7 710	1 020	6 930	55,7	49,2
	w	16 440	7 660	6 870	790	8 780	46,6	41,8
Weinböhla	i	9 880	5 570	5 390	180	4 310	56,4	54,6
	m	4 830	2 900	2 810	90	1 930	60,0	58,2
	w	5 050	2 670	2 580	90	2 380	52,9	51,1
Gemeinden unter 10 000 Einwohner	i	103 990	58 700	55 350	3 350	45 300	56,4	53,2
	m	51 970	31 990	30 190	1 800	19 980	61,6	58,1
	w	51 980	26 680	25 140	1 530	25 300	51,3	48,4
Zusammen	i	244 860	132 420	123 620	8 800	112 450	54,1	50,5
	m	120 110	70 650	65 830	4 820	49 460	58,8	54,8
	w	124 760	61 770	57 790	3 970	62 990	49,5	46,3
Landkreis Sächsische Schweiz-Osterzgebirge								
Bannewitz	i	10 260	5 950	5 730	220	4 310	58,0	55,8
	m	5 020	3 090	2 970	120	1 930	61,6	59,2
	w	5 240	2 860	2 760	100	2 380	54,6	52,7

Noch: 9. Bevölkerung nach Erwerbsstatus und Geschlecht

Kreisfreie Stadt Gemeinde Gemeindegrößenklasse Landkreis Land	Insgesamt	Erwerbspersonen			Nichterwerbs- personen	Anteil Erwerbs- personen	Anteil Erwerbs- tätige	
		zusammen	Erwerbstätige	Erwerbslose				%
noch: Landkreis Sächsische Schweiz-Osterzgebirge								
Dippoldiswalde, Stadt	i	10 000	5 580	5 280	300	4 420	55,8	52,8
	m	4 850	2 830	2 660	170	2 020	58,4	54,8
	w	5 160	2 760	2 630	130	2 400	53,5	51,0
Freital, Stadt	i	37 770	20 400	18 910	1 490	17 370	54,0	50,1
	m	18 410	10 740	9 970	770	7 670	58,3	54,2
	w	19 360	9 660	8 940	720	9 700	49,9	46,2
Heidenau, Stadt	i	15 860	8 270	7 300	970	7 590	52,1	46,0
	m	7 740	4 390	3 850	540	3 350	56,7	49,7
	w	8 130	3 890	3 450	440	4 240	47,8	42,4
Neustadt i.Sa., Stadt	i	12 940	6 830	6 350	480	6 110	52,8	49,1
	m	6 290	3 490	3 240	250	2 800	55,5	51,5
	w	6 660	3 350	3 120	230	3 310	50,3	46,8
Pirna, Stadt	i	36 570	18 480	16 930	1 550	18 090	50,5	46,3
	m	17 640	9 600	8 740	860	8 040	54,4	49,5
	w	18 930	8 880	8 190	690	10 050	46,9	43,3
Wilsdruff, Stadt	i	13 430	7 830	7 600	230	5 600	58,3	56,6
	m	6 599	4 139	4 140	/	2 460	62,7	62,7
	w	6 599	3 459	3 460	/	3 140	52,4	52,4
Gemeinden unter 10 000 Einwohner	i	107 100	59 080	56 230	2 840	48 030	55,2	52,5
	m	53 641	32 271	30 280	/	21 370	60,2	56,4
	w	53 661	27 011	25 930	/	26 650	50,3	48,3
Zusammen	i	243 930	132 420	124 330	8 080	111 520	54,3	51,0
	m	120 190	70 550	65 850	4 700	49 640	58,7	54,8
	w	123 740	61 870	58 480	3 380	61 870	50,0	47,3
Landkreis Leipzig								
Borna, Stadt	i	19 390	9 890	8 780	1 110	9 500	51,0	45,3
	m	9 320	5 160	4 570	590	4 160	55,4	49,0
	w	10 060	4 720	4 200	520	5 340	46,9	41,7
Frohburg, Stadt	i	10 390	5 670	5 340	330	4 720	54,6	51,4
	m	5 190	3 070	2 890	180	2 120	59,2	55,7
	w	5 200	2 600	2 460	140	2 600	50,0	47,3
Grimma, Stadt	i	26 660	14 610	13 570	1 040	12 050	54,8	50,9
	m	13 020	7 740	7 230	510	5 280	59,4	55,5
	w	13 630	6 870	6 340	530	6 760	50,4	46,5
Markkleeberg, Stadt	i	23 500	12 500	11 780	720	11 000	53,2	50,1
	m	11 340	6 450	6 070	380	4 890	56,9	53,5
	w	12 160	6 050	5 710	340	6 110	49,8	47,0
Markranstädt, Stadt	i	14 670	8 270	7 850	420	6 400	56,4	53,5
	m	7 130	4 320	4 080	240	2 810	60,6	57,2
	w	7 530	3 940	3 760	180	3 590	52,3	49,9
Wurzen, Stadt	i	16 880	8 800	8 120	680	8 080	52,1	48,1
	m	8 070	4 660	4 310	350	3 410	57,7	53,4
	w	8 810	4 140	3 810	330	4 670	47,0	43,2
Gemeinden unter 10 000 Einwohner	i	147 620	82 450	77 600	4 850	65 180	55,9	52,6
	m	72 910	43 420	40 610	2 810	29 490	59,6	55,7
	w	74 750	39 050	37 000	2 050	35 700	52,2	49,5
Zusammen	i	259 110	142 190	133 040	9 150	116 930	54,9	51,3
	m	126 980	74 820	69 760	5 060	52 160	58,9	54,9
	w	132 140	67 370	63 280	4 090	64 770	51,0	47,9

Noch: 9. Bevölkerung nach Erwerbsstatus und Geschlecht

Kreisfreie Stadt Gemeinde Gemeindegrößenklasse Landkreis Land	Insgesamt	Erwerbspersonen			Nichterwerbs- personen	Anteil Erwerbs- personen	Anteil Erwerbs- tätige	
		zusammen	Erwerbstätige	Erwerbslose				%
Landkreis Nordsachsen								
Delitzsch, Stadt	i	24 720	13 600	12 290	1 310	11 120	55,0	49,7
	m	12 120	7 170	6 400	770	4 950	59,2	52,8
	w	12 600	6 440	5 890	550	6 160	51,1	46,7
Eilenburg, Stadt	i	15 740	8 220	7 250	970	7 520	52,2	46,1
	m	7 550	4 280	3 780	500	3 270	56,7	50,1
	w	8 190	3 940	3 470	470	4 250	48,1	42,4
Oschatz, Stadt	i	14 970	8 130	7 300	830	6 840	54,3	48,8
	m	7 300	4 190	3 770	420	3 110	57,4	51,6
	w	7 670	3 940	3 530	410	3 730	51,4	46,0
Schkeuditz, Stadt	i	16 660	9 310	8 650	660	7 350	55,9	51,9
	m	8 230	5 090	4 720	370	3 140	61,8	57,4
	w	8 430	4 220	3 940	280	4 210	50,1	46,7
Taucha, Stadt	i	14 120	7 470	6 950	520	6 650	52,9	49,2
	m	6 750	3 760	3 470	290	2 990	55,7	51,4
	w	7 380	3 720	3 480	240	3 660	50,4	47,2
Torgau, Stadt	i	18 750	9 880	8 540	1 340	8 870	52,7	45,5
	m	9 000	5 190	4 550	640	3 810	57,7	50,6
	w	9 750	4 690	3 990	700	5 060	48,1	40,9
Gemeinden unter 10 000 Einwohner	i	94 140	54 600	50 800	3 810	39 540	58,0	54,0
	m	47 020	29 330	27 340	1 990	17 690	62,4	58,1
	w	47 110	25 250	23 450	1 810	21 860	53,6	49,8
Zusammen	i	199 100	111 210	101 780	9 440	87 890	55,9	51,1
	m	97 970	59 010	54 030	4 980	38 960	60,2	55,1
	w	101 130	52 200	47 750	4 460	48 930	51,6	47,2
Sachsen	i	4 008 600	2 164 950	2 012 650	152 290	1 843 650	54,0	50,2
	m	1 956 670	1 144 270	1 064 190	80 080	812 400	58,5	54,4
	w	2 051 930	1 020 670	948 460	72 210	1 031 260	49,7	46,2

10. Nichterwerbspersonen nach Status und Geschlecht

Kreisfreie Stadt Gemeinde Landkreis Land	Insgesamt	Personen unterhalb des Mindestalters		Empfänger von Ruhegehalt/ Kapitalerträgen		Schüler und Studierende		Hausfrauen/ -männer/ sonstige		
		absolut	%	absolut	%	absolut	%	absolut	%	
Kreisfreie Städte										
Chemnitz, Stadt	i	113 820	25 730	22,6	67 380	59,2	8 900	7,8	11 810	10,4
	m	50 340	13 510	26,8	27 120	53,9	4 660	9,3	/	/
	w	63 480	12 210	19,2	40 260	63,4	4 240	6,7	6 760	10,6
Dresden, Stadt	i	226 330	64 380	28,4	112 070	49,5	26 470	11,7	23 410	10,3
	m	101 220	33 380	33,0	45 590	45,0	13 930	13,8	/	/
	w	125 110	31 000	24,8	66 480	53,1	12 540	10,0	15 090	12,1
Leipzig, Stadt	i	223 450	58 970	26,4	113 230	50,7	23 220	10,4	28 040	12,5
	m	97 900	31 310	32,0	44 400	45,4	10 710	10,9	/	/
	w	125 550	27 660	22,0	68 830	54,8	12 510	10,0	16 560	13,2
Erzgebirgskreis										
Annaberg-Buchholz, Stadt	i	10 040	2 580	25,7	5 710	56,9	520	5,2	1 230	12,3
	m	4 150	1 240	29,9	2 170	52,3	260	6,3	/	/
	w	5 890	1 330	22,6	3 540	60,1	260	4,4	760	12,9
Aue, Stadt	i	8 700	1 740	20,0	5 490	63,1	460	5,3	1 020	11,7
	m	3 530	820	23,2	2 150	60,9	220	6,2	/	/
	w	5 170	920	17,8	3 340	64,6	240	4,6	680	13,2
Marienberg, Stadt	i	5 660	1 560	27,6	3 200	56,5	330	5,8	580	10,2
	m	2 570	850	33,1	1 330	51,8	200	7,8	/	/
	w	3 080	710	23,1	1 870	60,7	130	4,2	380	12,3
Oelsnitz/Erzgeb., Stadt	i	5 280	1 350	25,6	3 140	59,5	280	5,3	/	/
	m	2 270	690	30,4	1 260	55,5	160	7,0	/	/
	w	3 010	660	21,9	1 880	62,5	/	/	/	/
Olbernhau, Stadt	i	4 540	1 010	22,2	2 890	63,7	270	5,9	/	/
	m	2 040	500	24,5	1 220	59,8	150	7,4	/	/
	w	2 500	500	20,0	1 660	66,4	120	4,8	/	/
Schneeberg, Stadt	i	6 930	1 660	24,0	3 870	55,8	550	7,9	830	12,0
	m	2 920	890	30,5	1 540	52,7	190	6,5	/	/
	w	4 000	770	19,3	2 330	58,3	360	9,0	540	13,5
Schwarzenberg/ Erzgeb., Stadt	i	8 540	2 130	24,9	4 940	57,8	470	5,5	1 020	11,9
	m	3 440	1 020	29,7	1 840	53,5	180	5,2	/	/
	w	5 110	1 110	21,7	3 090	60,5	290	5,7	/	/
Stollberg/Erzgeb., Stadt	i	5 320	1 250	23,5	3 410	64,1	270	5,1	/	/
	m	2 280	680	29,8	1 340	58,8	/	/	/	/
	w	3 040	560	18,4	2 080	68,4	150	4,9	/	/
Zschopau, Stadt	i	4 960	1 130	22,8	3 040	61,3	220	4,4	/	/
	m	2 140	530	24,8	1 280	59,8	110	5,1	/	/
	w	2 820	600	21,3	1 760	62,4	110	3,9	/	/
Zwönitz, Stadt	i	5 180	1 420	27,4	2 950	56,9	220	4,2	590	11,4
	m	2 180	720	33,0	1 160	53,2	/	/	/	/
	w	3 000	700	23,3	1 790	59,7	110	3,7	400	13,3
Gemeinden unter 10 000 Einwohner	i	100 840	26 100	25,9	58 390	57,9	6 170	6,1	/	/
	m	43 550	13 040	29,9	23 840	54,7	/	/	/	/
	w	57 310	13 090	22,8	34 570	60,3	/	/	/	/
Zusammen	i	165 990	41 930	25,3	97 030	58,5	9 760	5,9	17 260	10,4
	m	71 070	20 980	29,5	39 130	55,1	4 660	6,6	/	/
	w	94 930	20 950	22,1	57 910	61,0	5 110	5,4	10 960	11,5
Landkreis Mittelsachsen										
Brand-Erbisdorf, Stadt	i	4 700	1 160	24,7	2 850	60,6	280	6,0	/	/
	m	2 080	600	28,8	1 160	55,8	160	7,7	/	/
	w	2 620	570	21,8	1 690	64,5	120	4,6	/	/

Noch: 10. Nichterwerbspersonen nach Status und Geschlecht

Kreisfreie Stadt Gemeinde Gemeindegrößenklasse Landkreis Land	Insgesamt	Personen unterhalb des Mindestalters		Empfänger von Ruhegehalt/ Kapitalerträgen		Schüler und Studierende		Hausfrauen/ -männer/ sonstige		
		absolut	%	absolut	%	absolut	%	absolut	%	
noch: Landkreis Mittelsachsen										
Burgstädt, Stadt	i	5 420	1 210	22,3	3 360	62,0	360	6,6	/	/
	m	2 270	550	24,2	1 340	59,0	170	7,5	/	/
	w	3 150	650	20,6	2 020	64,1	190	6,0	/	/
Döbeln, Stadt	i	9 220	2 220	24,1	5 360	58,1	480	5,2	/	/
	m	3 910	1 110	28,4	2 040	52,2	230	5,9	/	/
	w	5 310	1 100	20,7	3 320	62,5	250	4,7	/	/
Frankenberg/Sa., Stadt	i	6 730	1 680	25,0	4 000	59,4	360	5,3	690	10,3
	m	3 030	900	29,7	1 640	54,1	210	6,9	/	/
	w	3 700	790	21,4	2 350	63,5	150	4,1	/	/
Freiberg, Stadt	i	18 360	4 210	22,9	10 690	58,2	2 000	10,9	/	/
	m	8 120	2 070	25,5	4 200	51,7	1 260	15,5	590	7,3
	w	10 240	2 150	21,0	6 490	63,4	740	7,2	/	/
Mittweida, Stadt	i	7 590	1 580	20,8	4 380	57,7	790	10,4	850	11,2
	m	3 440	790	23,0	1 840	53,5	470	13,7	/	/
	w	4 150	790	19,0	2 540	61,2	310	7,5	/	/
Gemeinden unter 10 000 Einwohner	i	93 630	25 150	26,9	54 570	58,3	5 140	5,5	/	/
	m	41 360	12 540	13,4	22 920	24,5	2 430	2,6	/	/
	w	52 270	12 600	13,5	31 660	33,8	2 720	2,9	/	/
Zusammen	i	145 650	37 210	25,5	85 210	58,5	9 410	6,5	13 820	9,5
	m	64 210	18 560	28,9	35 140	54,7	4 930	7,7	/	/
	w	81 440	18 650	22,9	50 070	61,5	4 480	5,5	8 250	10,1
Vogtlandkreis										
Auerbach/Vogtl., Stadt	i	9 360	2 020	21,6	5 950	63,6	520	5,6	880	9,4
	m	4 050	1 020	25,2	2 410	59,5	290	7,2	/	/
	w	5 310	1 000	18,8	3 530	66,5	230	4,3	/	/
Oelsnitz/Vogtl., Stadt	i	5 130	1 220	23,8	3 170	61,8	250	4,9	/	/
	m	2 170	620	28,6	1 240	57,1	/	/	/	/
	w	2 970	600	20,2	1 930	65,0	/	/	/	/
Plauen, Stadt	i	29 580	7 280	24,6	17 220	58,2	1 750	5,9	3 330	11,3
	m	12 990	3 870	29,8	6 730	51,8	1 020	7,9	/	/
	w	16 590	3 410	20,6	10 490	63,2	730	4,4	1 960	11,8
Reichenbach im Vogtland, Stadt	i	9 790	2 060	21,0	6 380	65,2	440	4,5	910	9,3
	m	4 160	990	23,8	2 560	61,5	260	6,3	/	/
	w	5 630	1 070	19,0	3 810	67,7	170	3,0	570	10,1
Gemeinden unter 10 000 Einwohner	i	57 730	13 640	23,6	35 630	61,7	3 260	5,6	/	/
	m	25 320	7 060	12,2	14 810	25,7	/	/	/	/
	w	32 400	6 580	11,4	20 840	36,1	/	/	/	/
Zusammen	i	111 590	26 220	23,5	68 350	61,3	6 220	5,6	10 800	9,7
	m	48 690	13 560	27,8	27 750	57,0	3 310	6,8	/	/
	w	62 900	12 660	20,1	40 600	64,5	2 910	4,6	6 730	10,7
Landkreis Zwickau										
Crimmitschau, Stadt	i	9 760	2 280	23,4	5 720	58,6	610	6,3	1 150	11,8
	m	4 200	1 110	26,4	2 380	56,7	290	6,9	/	/
	w	5 550	1 170	21,1	3 340	60,2	320	5,8	730	13,2
Glauchau, Stadt	i	11 650	2 390	20,5	7 270	62,4	650	5,6	/	/
	m	5 000	1 230	24,6	2 880	57,6	350	7,0	/	/
	w	6 650	1 160	17,4	4 390	66,0	300	4,5	/	/

Noch: 10. Nichterwerbspersonen nach Status und Geschlecht

Kreisfreie Stadt Gemeinde Gemeindegrößenklasse Landkreis Land	Insgesamt	Personen unterhalb des Mindestalters		Empfänger von Ruhegehalt/ Kapitalerträgen		Schüler und Studierende		Hausfrauen/ -männer/ sonstige		
		absolut	%	absolut	%	absolut	%	absolut	%	
noch: Landkreis Zwickau										
Hohenstein-Ernstthal, Stadt	i	7 690	1 630	21,2	4 880	63,5	300	3,9	/	/
	m	3 330	810	24,3	1 910	57,4	170	5,1	/	/
	w	4 360	820	18,8	2 970	68,1	/	/	/	/
Lichtenstein/Sa., Stadt	i	6 300	1 300	20,6	4 130	65,6	370	5,9	510	8,1
	m	2 640	630	23,9	1 600	60,6	230	8,7	190	7,2
	w	3 660	670	18,3	2 530	69,1	140	3,8	320	8,7
Limbach-Oberfrohna, Stadt	i	11 910	3 100	26,0	7 120	59,8	580	4,9	1 110	9,3
	m	5 250	1 740	33,1	2 850	54,3	320	6,1	/	/
	w	6 650	1 360	20,5	4 270	64,2	260	3,9	770	11,6
Meerane, Stadt	i	7 740	1 520	19,6	5 000	64,6	430	5,6	/	/
	m	3 210	760	23,7	1 890	58,9	210	6,5	/	/
	w	4 530	760	16,8	3 110	68,7	220	4,9	/	/
Mülsen	i	5 210	1 370	26,3	3 090	59,3	280	5,4	470	9,0
	m	2 240	680	30,4	1 300	58,0	/	/	/	/
	w	2 960	700	23,6	1 790	60,5	/	/	320	10,8
Werdau, Stadt	i	10 350	2 260	21,8	6 260	60,5	640	6,2	1 190	11,5
	m	4 620	1 200	26,0	2 590	56,1	370	8,0	460	10,0
	w	5 730	1 060	18,5	3 670	64,0	270	4,7	730	12,7
Wilkau-Haßlau, Stadt	i	4 990	1 120	22,4	3 130	62,7	290	5,8	/	/
	m	2 120	580	27,4	1 240	58,5	/	/	/	/
	w	2 870	540	18,8	1 890	65,9	170	5,9	/	/
Zwickau, Stadt	i	42 180	9 150	21,7	25 910	61,4	3 060	7,3	4 070	9,6
	m	18 230	4 740	26,0	10 400	57,0	1 710	9,4	/	/
	w	23 950	4 400	18,4	15 510	64,8	1 340	5,6	2 690	11,2
Gemeinden unter 10 000 Einwohner	i	38 800	9 730	25,1	22 540	58,1	2 610	6,7	/	/
	m	17 310	5 060	29,2	9 140	52,6	/	/	/	/
	w	21 520	4 680	21,7	13 410	61,6	/	/	/	/
Zusammen	i	156 580	35 850	22,9	95 050	60,7	9 820	6,3	15 850	10,1
	m	68 150	18 540	27,2	38 180	56,0	5 520	8,1	/	/
	w	88 430	17 320	19,6	56 880	64,3	4 300	4,9	9 930	11,2
Landkreis Bautzen										
Bautzen, Stadt	i	19 170	4 880	25,5	10 880	56,8	1 090	5,7	2 320	12,1
	m	8 330	2 490	29,9	4 380	52,6	550	6,6	/	/
	w	10 830	2 390	22,1	6 510	60,1	540	5,0	1 400	12,9
Bischofswerda, Stadt	i	5 110	1 310	25,6	3 000	58,7	280	5,5	520	10,2
	m	2 260	640	28,3	1 240	54,9	160	7,1	/	/
	w	2 850	670	23,5	1 750	61,4	120	4,2	320	11,2
Hoyerswerda, Stadt	i	18 320	3 200	17,5	12 620	68,9	720	3,9	1 780	9,7
	m	7 870	1 720	21,9	5 080	64,5	340	4,3	730	9,3
	w	10 450	1 480	14,2	7 540	72,2	380	3,6	1 050	10,0
Kamenz, Stadt	i	7 270	1 750	24,1	4 210	57,9	420	5,8	/	/
	m	3 210	960	29,9	1 660	51,7	240	7,5	/	/
	w	4 060	790	19,5	2 550	62,8	180	4,4	/	/
Radeberg, Stadt	i	7 960	2 140	26,9	4 600	57,8	570	7,2	/	/
	m	3 540	1 080	30,5	1 940	54,8	310	8,8	/	/
	w	4 420	1 050	23,8	2 650	60,0	260	5,9	/	/
Gemeinden unter 10 000 Einwohner	i	85 020	24 430	28,7	47 850	56,3	4 640	5,5	/	/
	m	38 420	12 280	32,0	20 250	52,7	2 470	6,4	/	/
	w	46 600	12 160	26,1	27 610	59,2	2 170	4,6	/	/

Noch: 10. Nichterwerbspersonen nach Status und Geschlecht

Kreisfreie Stadt Gemeinde Gemeindegrößenklasse Landkreis Land	Insgesamt	Personen unterhalb des Mindestalters		Empfänger von Ruhegehalt/ Kapitalerträgen		Schüler und Studierende		Hausfrauen/ -männer/ sonstige		
		absolut	%	absolut	%	absolut	%	absolut	%	
noch: Landkreis Bautzen										
Zusammen	i	142 850	37 710	26,4	83 160	58,2	7 720	5,4	14 270	10,0
	m	63 630	19 170	30,1	34 550	54,3	4 070	6,4	/	/
	w	79 210	18 540	23,4	48 610	61,4	3 650	4,6	8 410	10,6
Landkreis Görlitz										
Görlitz, Stadt	i	27 200	6 050	22,2	15 320	56,3	2 600	9,6	3 220	11,8
	m	12 060	3 050	25,3	6 580	54,6	1 190	9,9	/	/
	w	15 140	3 000	19,8	8 750	57,8	1 410	9,3	1 980	13,1
Löbau, Stadt	i	7 820	1 760	22,5	4 640	59,3	430	5,5	980	12,5
	m	3 360	830	24,7	1 910	56,8	170	5,1	/	/
	w	4 460	930	20,9	2 720	61,0	260	5,8	540	12,1
Niesky, Stadt	i	4 630	1 120	24,2	2 900	62,6	220	4,8	/	/
	m	2 050	590	28,8	1 190	58,0	110	5,4	/	/
	w	2 570	530	20,6	1 710	66,5	110	4,3	/	/
Weißwasser/O.L., Stadt	i	8 490	1 560	18,4	5 320	62,7	420	4,9	1 190	14,0
	m	3 810	890	23,4	2 230	58,5	220	5,8	/	/
	w	4 680	670	14,3	3 080	65,8	200	4,3	720	15,4
Zittau, Stadt	i	13 620	2 710	19,9	8 090	59,4	1 070	7,9	/	/
	m	5 820	1 380	23,7	3 150	54,1	600	10,3	/	/
	w	7 800	1 330	17,1	4 930	63,2	470	6,0	/	/
Gemeinden unter 10 000 Einwohner	i	66 860	16 570	24,8	40 260	60,2	4 300	6,4	/	/
	m	29 860	8 490	28,4	16 690	55,9	2 410	8,1	/	/
	w	37 010	8 080	21,8	23 600	63,3	1 890	5,1	/	/
Zusammen	i	128 620	29 770	23,1	76 530	59,5	9 040	7,0	13 270	10,3
	m	56 960	15 230	26,7	31 750	55,7	4 700	8,3	/	/
	w	71 660	14 540	20,3	44 790	62,5	4 340	6,1	7 990	11,1
Landkreis Meißen										
Coswig, Stadt	i	9 880	2 370	24,0	5 970	60,4	430	4,4	1 110	11,2
	m	4 350	1 180	27,1	2 460	56,6	250	5,7	/	/
	w	5 530	1 180	21,3	3 510	63,5	/	/	650	11,8
Großenhain, Stadt	i	8 490	2 370	27,9	4 710	55,5	450	5,3	/	/
	m	3 840	1 300	33,9	2 000	52,1	230	6,0	/	/
	w	4 660	1 070	23,0	2 710	58,2	/	/	/	/
Meißen, Stadt	i	13 180	2 680	20,3	7 940	60,2	900	6,8	1 650	12,5
	m	5 640	1 490	26,4	3 010	53,4	480	8,5	/	/
	w	7 540	1 200	15,9	4 930	65,4	420	5,6	990	13,1
Radebeul, Stadt	i	15 580	4 900	31,5	8 240	52,9	1 110	7,1	/	/
	m	6 790	2 490	36,7	3 180	46,8	620	9,1	/	/
	w	8 800	2 410	27,4	5 060	57,5	490	5,6	/	/
Riesa, Stadt	i	15 710	3 110	19,8	10 550	67,2	710	4,5	/	/
	m	6 930	1 620	23,4	4 350	62,8	390	5,6	/	/
	w	8 780	1 490	17,0	6 200	70,6	320	3,6	/	/
Weinböhla	i	4 310	1 220	28,3	2 430	56,4	330	7,7	/	/
	m	1 930	620	32,1	1 000	51,8	160	8,3	/	/
	w	2 380	590	24,8	1 420	59,7	170	7,1	/	/
Gemeinden unter 10 000 Einwohner	i	45 300	13 170	29,1	25 140	55,5	2 520	5,6	/	/
	m	19 980	6 900	34,5	10 300	51,5	1 120	5,6	/	/
	w	25 300	6 280	24,8	14 850	58,8	/	/	/	/

Noch: 10. Nichterwerbspersonen nach Status und Geschlecht

Kreisfreie Stadt Gemeinde Gemeindegrößenklasse Landkreis Land	Insgesamt	Personen unterhalb des Mindestalters		Empfänger von Ruhegehalt/ Kapitalerträgen		Schüler und Studierende		Hausfrauen/ -männer/ sonstige		
		absolut	%	absolut	%	absolut	%	absolut	%	
noch: Landkreis Meißen										
Zusammen	i	112 450	29 820	26,5	64 980	57,8	6 450	5,7	11 210	10,0
	m	49 460	15 600	31,5	26 300	53,2	3 250	6,6	/	/
	w	62 990	14 220	22,6	38 680	61,4	3 190	5,1	6 910	11,0
Landkreis Sächsische Schweiz-Osterzgebirge										
Bannewitz	i	4 310	1 410	32,7	2 360	54,8	280	6,5	/	/
	m	1 930	650	33,7	1 030	53,4	160	8,3	/	/
	w	2 380	760	31,9	1 330	55,9	120	5,0	/	/
Dippoldiswalde, Stadt	i	4 420	1 180	26,7	2 610	59,0	330	7,5	/	/
	m	2 020	640	31,7	1 070	53,0	170	8,4	140	6,9
	w	2 400	540	22,5	1 540	64,2	/	/	/	/
Freital, Stadt	i	17 370	4 850	27,9	9 610	55,3	1 050	6,0	1 860	10,7
	m	7 670	2 320	30,2	4 160	54,2	520	6,8	/	/
	w	9 700	2 530	26,1	5 460	56,3	530	5,5	1 180	12,2
Heidenau, Stadt	i	7 590	1 990	26,2	4 510	59,4	330	4,3	760	10,0
	m	3 350	980	29,3	1 890	56,4	210	6,3	/	/
	w	4 240	1 020	24,1	2 620	61,8	120	2,8	490	11,6
Neustadt i.Sa., Stadt	i	6 110	1 480	24,2	3 840	62,8	210	3,4	/	/
	m	2 800	800	28,6	1 610	57,5	130	4,6	/	/
	w	3 310	680	20,5	2 230	67,4	/	/	/	/
Pirna, Stadt	i	18 090	4 230	23,4	11 280	62,4	730	4,0	/	/
	m	8 040	2 250	28,0	4 630	57,6	370	4,6	/	/
	w	10 050	1 980	19,7	6 640	66,1	/	/	/	/
Wilsdruff, Stadt	i	5 600	1 950	34,8	2 840	50,7	390	7,0	/	/
	m	2 460	940	38,2	1 160	47,2	220	8,9	150	6,1
	w	3 140	1 010	32,2	1 680	53,5	/	/	/	/
Gemeinden unter 10 000 Einwohner	i	48 030	13 080	27,2	27 810	57,9	3 080	6,4	/	/
	m	21 370	6 370	30,3	11 640	54,2	1 590	7,4	/	/
	w	26 660	6 710	25,2	16 170	60,7	/	/	/	/
Zusammen	i	111 520	30 170	27,1	64 860	58,2	6 400	5,7	10 080	9,0
	m	49 640	14 950	30,1	27 190	54,8	3 370	6,8	/	/
	w	61 880	15 220	24,6	37 670	60,9	3 030	4,9	5 950	9,6
Landkreis Leipzig										
Borna, Stadt	i	9 500	2 040	21,5	5 820	61,3	500	5,3	1 140	12,0
	m	4 160	1 040	25,0	2 430	58,4	/	/	/	/
	w	5 340	1 000	18,7	3 390	63,5	260	4,9	/	/
Froburg, Stadt	i	4 720	1 200	25,4	2 720	57,6	260	5,5	/	/
	m	2 120	640	30,2	1 140	53,8	/	/	/	/
	w	2 600	560	21,5	1 580	60,8	170	6,5	/	/
Grimma, Stadt	i	12 050	3 090	25,6	6 880	57,1	600	5,0	1 480	12,3
	m	5 280	1 500	28,4	2 880	54,5	/	/	/	/
	w	6 770	1 590	23,5	4 000	59,2	370	5,5	/	/
Markkleeberg, Stadt	i	11 000	3 090	28,1	6 170	56,1	790	7,2	/	/
	m	4 890	1 570	32,1	2 450	50,1	500	10,2	/	/
	w	6 110	1 520	24,9	3 720	60,9	290	4,7	/	/
Markranstädt, Stadt	i	6 400	1 750	27,3	3 650	57,0	320	5,0	/	/
	m	2 810	900	32,0	1 470	52,3	180	6,4	/	/
	w	3 590	860	24,0	2 180	61,0	/	/	/	/

Noch: 10. Nichterwerbspersonen nach Status und Geschlecht

Kreisfreie Stadt Gemeinde Gemeindegrößenklasse Landkreis Land	Insgesamt	Personen unterhalb des Mindestalters		Empfänger von Ruhegehalt/ Kapitalerträgen		Schüler und Studierende		Hausfrauen/ -männer/ sonstige		
		absolut	%	absolut	%	absolut	%	absolut	%	
noch: Landkreis Leipzig										
Wurzen, Stadt	i	8 080	1 930	23,9	4 800	59,4	360	4,5	990	12,3
	m	3 410	890	26,1	1 950	57,2	170	5,0	/	/
	w	4 670	1 040	22,3	2 850	61,0	200	4,3	590	12,6
Gemeinden unter 10 000 Einwohner	i	65 180	17 400	26,7	36 740	56,4	3 980	6,1	/	/
	m	29 490	8 850	13,6	15 260	23,4	/	/	/	/
	w	35 700	8 550	13,1	21 470	32,9	/	/	/	/
Zusammen	i	116 930	30 500	26,1	66 780	57,1	6 810	5,8	12 830	11,0
	m	52 160	15 390	29,5	27 580	52,9	3 450	6,6	/	/
	w	64 770	15 120	23,3	39 200	60,5	3 360	5,2	7 080	10,9
Landkreis Nordsachsen										
Delitzsch, Stadt	i	11 120	2 690	24,2	6 030	54,2	580	5,2	1 820	16,4
	m	4 950	1 390	28,1	2 550	51,5	/	/	/	/
	w	6 160	1 300	21,1	3 480	56,5	360	5,8	1 020	16,6
Eilenburg, Stadt	i	7 520	1 750	23,3	4 500	59,8	440	5,9	830	11,0
	m	3 270	980	30,0	1 760	53,8	210	6,4	/	/
	w	4 250	760	17,9	2 740	64,5	230	5,4	520	12,2
Oschatz, Stadt	i	6 840	1 670	24,4	4 140	60,5	310	4,5	/	/
	m	3 110	920	29,6	1 640	52,7	190	6,1	/	/
	w	3 730	740	19,8	2 500	67,0	/	/	/	/
Schkeuditz, Stadt	i	7 350	1 820	24,8	4 540	61,8	340	4,6	/	/
	m	3 140	910	29,0	1 820	58,0	/	/	210	6,7
	w	4 210	910	21,6	2 720	64,6	/	/	/	/
Taucha, Stadt	i	6 650	1 760	26,5	3 850	57,9	480	7,2	/	/
	m	2 990	940	31,4	1 580	52,8	220	7,4	/	/
	w	3 660	820	22,4	2 270	62,0	260	7,1	/	/
Torgau, Stadt	i	8 870	2 250	25,4	5 260	59,3	400	4,5	970	10,9
	m	3 810	1 130	29,7	2 100	55,1	180	4,7	/	/
	w	5 060	1 120	22,1	3 170	62,6	210	4,2	560	11,1
Gemeinden unter 10 000 Einwohner	i	39 540	11 330	28,7	22 050	55,8	2 250	5,7	/	/
	m	17 690	5 650	14,3	9 220	23,3	/	/	/	/
	w	21 860	5 710	14,4	12 820	32,4	/	/	/	/
Zusammen	i	87 890	23 270	26,5	50 370	57,3	4 800	5,5	9 430	10,7
	m	38 960	11 920	30,6	20 670	53,1	2 330	6,0	/	/
	w	48 930	11 360	23,2	29 700	60,7	2 470	5,0	5 390	11,0
Sachsen	i	1 843 650	471 540	25,6	1 045 020	56,7	135 020	7,3	192 080	10,4
	m	812 400	242 090	29,8	425 340	52,4	68 890	8,5	76 060	9,4
	w	1 031 260	229 440	22,2	619 680	60,1	66 130	6,4	116 010	11,2

11. Erwerbstätige nach Wirtschaftsbereichen

Kreisfreie Stadt Gemeinde Gemeindegrößenklasse Landkreis Land	Insgesamt	Darunter							
		Land-/ Forstwirtschaft; Fischerei		Produzierendes Gewerbe		Handel, Gastgewerbe und Verkehr; luK		sonstige Dienstleistungen	
		absolut	%	absolut	%	absolut	%	absolut	%
Kreisfreie Städte									
Chemnitz, Stadt	112 850	/	/	30 860	27,3	28 130	24,9	52 840	46,8
Dresden, Stadt	263 490	1 750	0,7	54 830	20,8	66 380	25,2	140 530	53,3
Leipzig, Stadt	246 840	1 340	0,5	48 380	19,6	70 750	28,7	126 360	51,2
Erzgebirgskreis									
Annaberg-Buchholz, Stadt	10 020	/	/	3 320	33,1	2 210	22,1	4 300	42,9
Aue, Stadt	7 270	/	/	2 600	35,8	1 620	22,3	2 990	41,1
Marienberg, Stadt	6 820	180	2,6	2 540	37,2	1 460	21,4	2 640	38,7
Oelsnitz/Erzgeb., Stadt	5 860	/	/	2 380	40,6	1 090	18,6	2 260	38,6
Olbernhau, Stadt	4 470	/	/	1 710	38,3	930	20,8	1 760	39,4
Schneeberg, Stadt	7 100	/	/	2 430	34,2	1 580	22,3	3 000	42,3
Schwarzenberg/ Erzgeb., Stadt	8 730	/	/	3 550	40,7	1 890	21,6	3 190	36,5
Stollberg/Erzgeb., Stadt	5 960	150	2,5	2 230	37,4	1 060	17,8	2 530	42,4
Zschopau, Stadt	4 720	/	/	1 510	32,0	1 030	21,8	2 130	45,1
Zwönitz, Stadt	5 580	190	3,4	2 220	39,8	1 360	24,4	1 820	32,6
Gemeinden unter 10 000 Einwohner	114 350	3 840	3,4	45 450	39,7	23 040	20,1	42 700	37,3
Zusammen	180 880	4 360	2,4	69 940	38,7	37 270	20,6	69 320	38,3
Landkreis Mittelsachsen									
Brand-Erbisdorf, Stadt	5 240	110	2,1	2 240	42,7	960	18,3	1 930	36,8
Burgstädt, Stadt	5 340	/	/	1 920	36,0	1 400	26,2	1 940	36,3
Döbeln, Stadt	9 560	/	/	3 210	33,6	2 250	23,5	3 950	41,3
Frankenberg/Sa., Stadt	7 620	120	1,6	2 640	34,6	1 620	21,3	3 240	42,5
Freiberg, Stadt	19 200	/	/	6 740	35,1	3 920	20,4	8 270	43,1
Mittweida, Stadt	6 850	120	1,8	2 240	32,7	1 730	25,3	2 760	40,3
Gemeinden unter 10 000 Einwohner	108 430	4 890	4,5	40 030	36,9	24 210	22,3	39 800	36,7
Zusammen	162 240	5 240	3,2	59 020	36,4	36 090	22,2	61 890	38,1
Vogtlandkreis									
Auerbach/Vogtl., Stadt	9 040	/	/	3 050	33,7	2 300	25,4	3 660	40,5
Oelsnitz/Vogtl., Stadt	5 500	/	/	1 900	34,5	1 290	23,5	2 180	39,6
Plauen, Stadt	30 620	/	/	10 140	33,1	7 550	24,7	12 800	41,8
Reichenbach im Vogtland, Stadt	8 800	/	/	3 330	37,8	2 060	23,4	3 360	38,2
Gemeinden unter 10 000 Einwohner	62 580	2 180	3,5	24 230	38,7	13 430	21,5	23 090	36,9
Zusammen	116 540	2 180	1,9	42 650	36,6	26 630	22,9	45 090	38,7
Landkreis Zwickau									
Crimmitschau, Stadt	9 240	/	/	3 280	35,5	2 180	23,6	3 590	38,9
Glauchau, Stadt	10 760	/	/	4 020	37,4	2 550	23,7	4 000	37,2
Hohenstein-Ernstthal, Stadt	7 170	/	/	2 520	35,1	1 500	20,9	3 090	43,1
Lichtenstein/Sa., Stadt	5 580	/	/	2 100	37,6	1 030	18,5	2 370	42,5
Limbach-Oberfrohna, Stadt	11 780	/	/	4 290	36,4	2 800	23,8	4 550	38,6
Meerane, Stadt	7 050	/	/	2 600	36,9	1 880	26,7	2 500	35,5

Noch: 11. Erwerbstätige nach Wirtschaftsbereichen

Kreisfreie Stadt Gemeinde Gemeindegrößenklasse Landkreis Land	Insgesamt	Darunter							
		Land-/ Forstwirtschaft; Fischerei		Produzierendes Gewerbe		Handel, Gastgewerbe und Verkehr; IuK		sonstige Dienstleistungen	
		absolut	%	absolut	%	absolut	%	absolut	%
noch: Landkreis Zwickau									
Mülsen	6 410	180	2,8	2 680	41,8	1 200	18,7	2 350	36,7
Werdau, Stadt	9 890	/	/	3 310	33,5	2 500	25,3	3 990	40,3
Wilkau-Haßlau, Stadt	5 200	/	/	1 720	33,1	1 210	23,3	2 210	42,5
Zwickau, Stadt	46 660	/	/	15 480	33,2	10 610	22,7	20 010	42,9
Gemeinden unter 10 000 Einwohner	44 880	2 420	5,4	17 600	39,2	9 630	21,5	16 670	37,1
Zusammen	164 620	2 600	1,6	59 600	36,2	37 090	22,5	65 330	39,7
Landkreis Bautzen									
Bautzen, Stadt	18 570	/	/	4 930	26,5	4 890	26,3	8 470	45,6
Bischofswerda, Stadt	5 640	230	4,1	1 700	30,1	1 350	23,9	2 360	41,8
Hoyerswerda, Stadt	15 050	/	/	4 800	31,9	3 720	24,7	6 320	42,0
Kamenz, Stadt	7 370	140	1,9	2 230	30,3	1 680	22,8	3 320	45,0
Radeberg, Stadt	9 140	/	/	3 300	36,1	1 950	21,3	3 770	41,2
Gemeinden unter 10 000 Einwohner	100 740	3 710	3,7	37 930	37,7	21 400	21,2	38 310	38,0
Zusammen	156 510	4 080	2,6	54 890	35,1	34 990	22,4	62 550	40,0
Landkreis Görlitz									
Görlitz, Stadt	23 690	/	/	6 620	27,9	5 600	23,6	11 170	47,2
Löbau, Stadt	7 190	240	3,3	1 810	25,2	1 840	25,6	3 310	46,0
Niesky, Stadt	4 670	120	2,6	1 650	35,3	920	19,7	1 980	42,4
Weißwasser/O.L., Stadt	8 290	/	/	2 810	33,9	1 870	22,6	3 470	41,9
Zittau, Stadt	11 610	/	/	3 230	27,8	2 600	22,4	5 540	47,7
Gemeinden unter 10 000 Einwohner	70 470	3 820	5,4	23 790	33,8	14 150	20,1	29 370	41,7
Zusammen	125 920	4 180	3,3	39 910	31,7	26 980	21,4	54 840	43,6
Landkreis Meißen									
Coswig, Stadt	9 880	/	/	3 470	35,1	2 130	21,6	4 170	42,2
Großenhain, Stadt	9 280	350	3,8	3 070	33,1	2 380	25,6	3 480	37,5
Meißen, Stadt	12 570	250	2,0	3 740	29,8	3 200	25,5	5 380	42,8
Radebeul, Stadt	16 580	/	/	4 350	26,2	4 150	25,0	7 980	48,1
Riesa, Stadt	14 570	/	/	4 550	31,2	3 820	26,2	6 110	41,9
Weinböhla	5 390	110	2,0	1 750	32,5	1 200	22,3	2 320	43,0
Gemeinden unter 10 000 Einwohner	55 350	2 650	4,8	18 470	33,4	13 310	24,0	21 230	38,4
Zusammen	123 620	3 360	2,7	39 400	31,9	30 190	24,4	50 670	41,0
Landkreis Sächsische Schweiz-Osterzgebirge									
Bannewitz	5 730	/	/	1 680	29,3	1 320	23,0	2 650	46,2
Dippoldiswalde, Stadt	5 280	220	4,2	1 480	28,0	1 260	23,9	2 320	43,9
Freital, Stadt	18 910	/	/	5 940	31,4	4 730	25,0	8 080	42,7
Heidenau, Stadt	7 300	/	/	2 300	31,5	1 860	25,5	3 080	42,2
Neustadt i.Sa., Stadt	6 350	140	2,2	2 090	32,9	1 340	21,1	2 780	43,8
Pirna, Stadt	16 930	/	/	4 740	28,0	4 310	25,5	7 630	45,1
Wilsdruff, Stadt	7 600	160	2,1	2 300	30,3	2 070	27,2	3 080	40,5
Gemeinden unter 10 000 Einwohner	56 230	/	/	19 720	35,1	13 450	23,9	21 100	37,5

Noch: 11. Erwerbstätige nach Wirtschaftsbereichen

Kreisfreie Stadt Gemeinde Gemeindegroßenklasse Landkreis Land	Insgesamt	Darunter							
		Land-/ Forstwirtschaft; Fischerei		Produzierendes Gewerbe		Handel, Gastgewerbe und Verkehr; luK		sonstige Dienstleistungen	
		absolut	%	absolut	%	absolut	%	absolut	%
noch: Landkreis Sächsische Schweiz-Osterzgebirge									
Zusammen	124 330	3 020	2,4	40 250	32,4	30 340	24,4	50 720	40,8
Landkreis Leipzig									
Borna, Stadt	8 780	/	/	2 630	30,0	2 070	23,6	3 950	45,0
Frohburg, Stadt	5 340	310	5,8	1 800	33,7	1 140	21,3	2 100	39,3
Grimma, Stadt	13 570	650	4,8	4 030	29,7	3 170	23,4	5 730	42,2
Markkleeberg, Stadt	11 780	/	/	2 510	21,3	2 940	25,0	6 240	53,0
Markranstädt, Stadt	7 850	/	/	2 180	27,8	2 000	25,5	3 520	44,8
Wurzen, Stadt	8 120	320	3,9	2 660	32,8	1 790	22,0	3 360	41,4
Gemeinden unter 10 000 Einwohner	77 600	/	/	22 850	29,4	18 490	23,8	33 990	43,8
Zusammen	133 040	3 880	2,9	38 660	29,1	31 600	23,8	58 890	44,3
Landkreis Nordsachsen									
Delitzsch, Stadt	12 290	/	/	3 290	26,8	3 690	30,0	5 160	42,0
Eilenburg, Stadt	7 250	/	/	1 960	27,0	2 090	28,8	3 040	41,9
Oschatz, Stadt	7 300	260	3,6	2 020	27,7	1 770	24,2	3 250	44,5
Schkeuditz, Stadt	8 650	150	1,7	2 150	24,9	2 840	32,8	3 520	40,7
Taucha, Stadt	6 950	/	/	1 680	24,2	1 880	27,1	3 260	46,9
Torgau, Stadt	8 540	450	5,3	2 580	30,2	1 910	22,4	3 600	42,2
Gemeinden unter 10 000 Einwohner	50 800	/	/	16 320	32,1	11 310	22,3	20 110	39,6
Zusammen	101 780	4 350	4,3	30 000	29,5	25 490	25,0	41 940	41,2
Sachsen	2012 650	41 380	2,1	608 390	30,2	481 930	23,9	880 960	43,8

12. Erwerbstätige nach Wirtschaftsunterbereichen

Kreisfreie Stadt Gemeinde Gemeindegrößenklasse Landkreis Land	Insgesamt	Davon			
		Land-/ Forstwirtschaft; Fischerei	Produzierendes Gewerbe		
			zusammen	darunter	
				Bergbau und verarbeitendes Gewerbe	Baugewerbe
Kreisfreie Städte					
Chemnitz, Stadt	112 850	/	30 860	20 220	9 110
Dresden, Stadt	263 490	1 750	54 830	36 420	16 090
Leipzig, Stadt	246 840	1 340	48 380	28 160	17 680
Erzgebirgskreis					
Annaberg-Buchholz, Stadt	10 020	/	3 320	2 330	850
Aue, Stadt	7 270	/	2 600	1 870	610
Marienberg, Stadt	6 820	180	2 540	1 960	530
Oelsnitz/Erzgeb., Stadt	5 860	/	2 380	1 610	680
Olbernhau, Stadt	4 470	/	1 710	1 260	390
Schneeberg, Stadt	7 100	/	2 430	1 750	600
Schwarzenberg/Erzgeb., Stadt	8 730	/	3 550	2 700	770
Stollberg/Erzgeb., Stadt	5 960	150	2 230	1 650	530
Zschopau, Stadt	4 720	/	1 510	1 030	420
Zwönitz, Stadt	5 580	190	2 220	1 670	520
Gemeinden unter 10 000 Einwohner	114 350	/	45 450	32 870	11 170
Zusammen	180 880	4 360	69 940	50 700	17 070
Landkreis Mittelsachsen					
Brand-Erbisdorf, Stadt	5 240	110	2 240	1 720	430
Burgstädt, Stadt	5 340	/	1 920	1 310	570
Döbeln, Stadt	9 560	/	3 210	2 240	870
Frankenberg/Sa., Stadt	7 620	120	2 640	1 990	590
Freiberg, Stadt	19 200	/	6 740	5 270	1 240
Mittweida, Stadt	6 850	120	2 240	1 530	590
Gemeinden unter 10 000 Einwohner	108 430	/	40 030	27 420	11 200
Zusammen	162 240	5 240	59 020	41 480	15 490
Vogtlandkreis					
Auerbach/Vogtl., Stadt	9 040	/	3 050	2 130	870
Oelsnitz/Vogtl., Stadt	5 500	/	1 900	1 420	430
Plauen, Stadt	30 620	/	10 140	7 200	2 610
Vogtland, Stadt	8 800	/	3 330	2 410	810
Gemeinden unter 10 000 Einwohner	62 580	/	24 230	17 260	6 500
Zusammen	116 540	2 180	42 650	30 420	11 220
Landkreis Zwickau					
Crimmitschau, Stadt	9 240	/	3 280	2 310	900
Glauchau, Stadt	10 760	/	4 020	2 900	1 020
Hohenstein-Ernstthal, Stadt	7 170	/	2 520	1 810	650

Handel, Gastgewerbe und Verkehr; IuK			Sonstige Dienstleistungen				Kreisfreie Stadt Gemeinde Gemeindegrößenklasse Landkreis Land
zusammen	Handel, Reparatur von Kfz, Gastgewerbe	Verkehr und Lagerei; Kommunikation	zusammen	darunter			
				Finanz- und Versiche- rungsdienst- leistungen	öffentliche Verwaltung	öffentliche und private Dienste (ohne öffentliche Verwaltung)	
28 130	17 490	10 640	52 840	2 570	9 190	39 820	Chemnitz, Stadt
66 380	38 640	27 740	140 530	7 070	19 200	110 490	Dresden, Stadt
70 750	37 020	33 730	126 360	8 310	17 630	95 760	Leipzig, Stadt
2 210	1 480	740	4 300	250	840	3 160	Annaberg-Buchholz, Stadt
1 620	1 030	590	2 990	210	380	2 330	Aue, Stadt
1 460	990	470	2 640	230	590	1 810	Marienberg, Stadt
1 090	720	360	2 260	/	380	1 700	Oelsnitz/Erzgeb., Stadt
930	690	240	1 760	/	260	1 400	Olbernhau, Stadt
1 580	1 120	470	3 000	/	460	2 340	Schneeberg, Stadt
1 890	1 320	570	3 190	270	500	2 330	Schwarzenberg/ Erzgeb., Stadt
1 060	700	360	2 530	130	460	1 880	Stollberg/Erzgeb., Stadt
1 030	720	310	2 130	130	410	1 540	Zschopau, Stadt
1 360	960	400	1 820	120	350	1 300	Zwönitz, Stadt
23 040	15 540	7 490	42 700	/	7 090	22 200	Gemeinden unter 10 000 Einwohner
37 270	25 270	12 000	69 320	3 970	11 720	41 990	Zusammen
960	680	280	1 930	170	340	1 380	Brand-Erbisdorf, Stadt
1 400	910	490	1 940	/	270	1 470	Burgstädt, Stadt
2 250	1 470	780	3 950	220	700	2 860	Döbeln, Stadt
1 620	960	660	3 240	210	560	2 380	Frankenberg/Sa., Stadt
3 920	2 630	1 280	8 270	400	1 090	6 550	Freiberg, Stadt
1 730	1 070	660	2 760	170	450	2 080	Mittweida, Stadt
24 210	15 880	8 340	39 800	/	6 060	20 150	Gemeinden unter 10 000 Einwohner
36 090	23 600	12 490	61 890	4 130	9 470	36 870	Zusammen
2 300	1 550	750	3 660	270	590	2 740	Auerbach/Vogtl., Stadt
1 290	840	450	2 180	/	500	1 580	Oelsnitz/Vogtl., Stadt
7 550	4 860	2 700	12 800	760	2 160	9 530	Plauen, Stadt
2 060	1 200	860	3 360	220	500	2 560	Vogtland, Stadt
13 430	9 580	3 840	23 090	/	3 370	11 090	Gemeinden unter 10 000 Einwohner
26 630	18 030	8 600	45 090	2 670	7 120	27 500	Zusammen
2 180	1 400	780	3 590	/	480	2 890	Crimmitschau, Stadt
2 550	1 690	870	4 000	/	570	3 150	Glauchau, Stadt
1 500	930	570	3 090	170	560	2 330	Hohenstein-Ernstthal, Stadt

Noch: 12. Erwerbstätige nach Wirtschaftsunterbereichen

Kreisfreie Stadt Gemeinde Gemeindegrößenklasse Landkreis Land	Insgesamt	Davon			
		Land-/ Forstwirtschaft; Fischerei	Produzierendes Gewerbe		
			zusammen	darunter	
				Bergbau und verarbeitendes Gewerbe	Baugewerbe
noch: Landkreis Zwickau					
Lichtenstein/Sa., Stadt	5 580	/	2 100	1 540	530
Limbach-Oberfrohna, Stadt	11 780	/	4 290	3 170	1 010
Meerane, Stadt	7 050	/	2 600	1 820	710
Mülsen	6 410	180	2 680	2 100	550
Werdau, Stadt	9 890	/	3 310	2 350	860
Wilkau-Haßlau, Stadt	5 200	/	1 720	1 350	340
Zwickau, Stadt	46 660	/	15 480	11 980	3 160
Gemeinden unter 10 000 Einwohner	44 880	/	17 600	12 200	4 890
Zusammen	164 620	2 600	59 600	43 530	14 620
Landkreis Bautzen					
Bautzen, Stadt	18 570	/	4 930	3 300	1 440
Bischofswerda, Stadt	5 640	230	1 700	1 130	510
Hoyerswerda, Stadt	15 050	/	4 800	3 170	1 420
Kamenz, Stadt	7 370	140	2 230	1 530	640
Radeberg, Stadt	9 140	/	3 300	2 560	650
Gemeinden unter 10 000 Einwohner	100 740	/	37 930	26 260	10 990
Zusammen	156 510	4 080	54 890	37 950	15 650
Landkreis Görlitz					
Görlitz, Stadt	23 690	/	6 620	4 760	1 660
Löbau, Stadt	7 190	240	1 810	1 130	640
Niesky, Stadt	4 670	120	1 650	1 060	550
Weißwasser/O.L., Stadt	8 290	/	2 810	1 980	600
Zittau, Stadt	11 610	/	3 230	2 420	730
Gemeinden unter 10 000 Einwohner	70 470	/	23 790	15 470	7 780
Zusammen	125 920	4 180	39 910	26 820	11 960
Landkreis Meißen					
Coswig, Stadt	9 880	/	3 470	2 660	730
Großenhain, Stadt	9 280	350	3 070	1 890	1 060
Meißen, Stadt	12 570	250	3 740	2 590	1 080
Radebeul, Stadt	16 580	/	4 350	2 920	1 260
Riesa, Stadt	14 570	/	4 550	3 490	960
Weinböhla Gemeinden unter 10 000 Einwohner	5 390	110	1 750	1 170	530
Zusammen	123 620	3 360	39 400	26 270	11 840
Landkreis Sächsische Schweiz-Osterzgebirge					
Bannewitz	5 730	/	1 680	1 020	570
Dippoldiswalde, Stadt	5 280	220	1 480	1 010	420

Handel, Gastgewerbe und Verkehr; IuK			Sonstige Dienstleistungen				Kreisfreie Stadt Gemeinde Gemeindegrößenklasse Landkreis Land
zusammen	Handel, Reparatur von Kfz, Gastgewerbe	Verkehr und Lagerei; Kommunikation	zusammen	darunter			
				Finanz- und Versiche- rungsdienst- leistungen	öffentliche Verwaltung	öffentliche und private Dienste (ohne öffentliche Verwaltung)	
1 030	740	290	2 370	/	400	1 840	Lichtenstein/Sa., Stadt Limbach-Oberfrohna, Stadt
2 800	1 970	830	4 550	270	670	3 520	Meerane, Stadt
1 880	1 320	570	2 500	/	330	2 060	Mülsen
1 200	780	420	2 350	/	370	1 780	Werdau, Stadt
2 500	1 660	840	3 990	260	720	2 950	Wilkau-Haßlau, Stadt
1 210	800	420	2 210	130	330	1 690	Zwickau, Stadt
10 610	7 000	3 610	20 010	840	2 690	15 880	Gemeinden unter 10 000 Einwohner
9 630	6 190	3 400	16 670	/	2 820	1 400	Zusammen
37 090	24 480	12 600	65 330	3 240	9 940	39 490	
4 890	3 480	1 410	8 470	410	1 550	6 310	Bautzen, Stadt
1 350	820	530	2 360	/	410	1 810	Bischofswerda, Stadt
3 720	2 330	1 400	6 320	/	910	5 140	Hoyerswerda, Stadt
1 680	1 090	580	3 320	/	660	2 500	Kamenz, Stadt
1 950	1 190	750	3 770	200	550	2 940	Radeberg, Stadt
21 400	13 660	7 750	38 310	/	7 060	19 760	Gemeinden unter 10 000 Einwohner
34 990	22 570	12 420	62 550	2 870	11 140	38 460	Zusammen
5 600	3 750	1 840	11 170	470	1 730	8 530	Görlitz, Stadt
1 840	1 110	730	3 310	150	570	2 520	Löbau, Stadt
920	650	270	1 980	100	360	1 500	Niesky, Stadt
1 870	1 320	540	3 470	/	590	2 720	Weißwasser/O.L., Stadt
2 600	1 760	840	5 540	/	970	4 200	Zittau, Stadt
14 150	9 060	5 110	29 370	/	4 930	15 560	Gemeinden unter 10 000 Einwohner
26 980	17 650	9 330	54 840	2 760	9 150	35 030	Zusammen
2 130	1 330	800	4 170	250	620	3 180	Coswig, Stadt
2 380	1 620	770	3 480	/	560	2 710	Großenhain, Stadt
3 200	1 930	1 270	5 380	300	880	4 000	Meißen, Stadt
4 150	2 520	1 640	7 980	420	1 430	5 960	Radebeul, Stadt
3 820	2 660	1 170	6 110	/	1 090	4 510	Riesa, Stadt
1 200	840	360	2 320	100	470	1 690	Weinböhla
13 310	8 460	4 810	21 230	/	4 290	7 500	Gemeinden unter 10 000 Einwohner
30 190	19 360	10 820	50 670	2 750	9 340	29 550	Zusammen
1 320	830	500	2 650	160	610	1 830	Bannewitz
1 260	810	460	2 320	130	380	1 780	Dippoldiswalde, Stadt

Noch: 12. Erwerbstätige nach Wirtschaftsunterbereichen

Kreisfreie Stadt Gemeinde Gemeindegrößenklasse Landkreis Land	Insgesamt	Davon			
		Land-/ Forstwirtschaft; Fischerei	Produzierendes Gewerbe		
			zusammen	darunter	
				Bergbau und verarbeitendes Gewerbe	Baugewerbe
noch: Landkreis Sächsische Schweiz-Osterzgebirge					
Freital, Stadt	18 910	/	5 940	3 780	1 950
Heidenau, Stadt	7 300	/	2 300	1 570	630
Neustadt i.Sa., Stadt	6 350	140	2 090	1 450	600
Pirna, Stadt	16 930	/	4 740	3 150	1 470
Wilsdruff, Stadt	7 600	160	2 300	1 490	720
Gemeinden unter 10 000 Einwohner	56 230	/	19 720	13 140	6 220
Zusammen	124 330	3 020	40 250	26 610	12 580
Landkreis Leipzig					
Borna, Stadt	8 780	/	2 630	1 510	920
Frohburg, Stadt	5 340	310	1 800	1 060	690
Grimma, Stadt	13 570	650	4 030	2 590	1 210
Markkleeberg, Stadt	11 780	/	2 510	1 470	910
Markranstädt, Stadt	7 850	/	2 180	1 270	790
Wurzen, Stadt	8 120	320	2 660	1 670	870
Gemeinden unter 10 000 Einwohner	77 600	/	22 850	12 870	9 030
Zusammen	133 040	3 880	38 660	22 440	14 420
Landkreis Nordsachsen					
Delitzsch, Stadt	12 290	/	3 290	2 120	940
Eilenburg, Stadt	7 250	/	1 960	1 150	730
Oschatz, Stadt	7 300	260	2 020	1 280	690
Schkeuditz, Stadt	8 650	150	2 150	1 390	670
Taucha, Stadt	6 950	/	1 680	830	750
Torgau, Stadt	8 540	450	2 580	1 440	990
Gemeinden unter 10 000 Einwohner	50 800	/	16 320	9 020	6 490
Zusammen	101 780	4 350	30 000	17 230	11 260
Sachsen	2 012 650	41 380	608 390	408 260	178 990

Handel, Gastgewerbe und Verkehr; IuK			Sonstige Dienstleistungen				Kreisfreie Stadt Gemeinde Gemeindegroßenklasse Landkreis Land
zusammen	Handel, Reparatur von Kfz, Gastgewerbe	Verkehr und Lagerei; Kommunikation	zusammen	darunter			
				Finanz- und Versiche- rungsdienst- leistungen	öffentliche Verwaltung	öffentliche und private Dienste (ohne öffentliche Verwaltung)	
4 730	3 260	1 480	8 080	500	1 370	5 960	Freital, Stadt
1 860	1 320	530	3 080	150	500	2 350	Heidenau, Stadt
1 340	990	350	2 780	140	320	2 250	Neustadt i.Sa., Stadt
4 310	3 040	1 280	7 630	400	1 630	5 390	Pirna, Stadt
2 070	1 290	780	3 080	230	590	2 200	Wilsdruff, Stadt
13 450	9 420	4 000	21 100	1 380	3 800	7 050	Gemeinden unter 10 000 Einwohner
30 340	20 960	9 380	50 720	3 090	9 200	28 810	Zusammen
2 070	1 400	670	3 950	/	710	2 990	Borna, Stadt
1 140	740	400	2 100	170	300	1 590	Frohburg, Stadt
3 170	1 990	1 170	5 730	450	920	4 190	Grimma, Stadt
2 940	1 750	1 190	6 240	360	910	4 720	Markkleeberg, Stadt
2 000	1 240	770	3 520	190	640	2 600	Markranstädt, Stadt
1 790	1 140	650	3 360	260	630	2 370	Wurzen, Stadt
18 490	11 240	7 260	33 990	/	5 580	15 500	Gemeinden unter 10 000 Einwohner
31 600	19 500	12 110	58 890	3 620	9 690	33 960	Zusammen
3 690	2 080	1 620	5 160	350	990	3 630	Delitzsch, Stadt
2 090	1 270	810	3 040	190	600	2 180	Eilenburg, Stadt
1 770	1 140	620	3 250	240	540	2 400	Oschatz, Stadt
2 840	1 380	1 460	3 520	220	540	2 690	Schkeuditz, Stadt
1 880	1 140	730	3 260	280	510	2 310	Taucha, Stadt
1 910	1 240	670	3 600	190	700	2 640	Torgau, Stadt
11 310	7 050	4 270	20 110	990	4 170	8 360	Gemeinden unter 10 000 Einwohner
25 490	15 300	10 180	41 940	2 460	8 050	24 210	Zusammen
481 930	299 880	182 050	880 960	49 510	140 840	512 790	Sachsen

13. Erwerbstätige nach Stellung im Beruf und Geschlecht

Kreisfreie Stadt Gemeinde Gemeindegrößenklasse Landkreis Land		Insgesamt	Arbeiter/Angestellte		Beamte		Selbstständige zusammen	
			absolut	%	absolut	%	absolut	%
Kreisfreie Städte								
Chemnitz, Stadt	i	112 850	98 120	86,9	3 030	2,7	11 180	9,9
	m	59 100	49 430	83,6	1 900	3,2	7 570	12,8
	w	53 750	48 690	90,6	/	/	/	/
Dresden, Stadt	i	263 490	219 900	83,5	8 330	3,2	33 730	12,8
	m	137 420	110 480	80,4	4 900	3,6	21 470	15,6
	w	126 070	109 430	86,8	3 430	2,7	12 270	9,7
Leipzig, Stadt	i	246 840	207 020	83,9	5 880	2,4	33 220	13,5
	m	127 510	102 420	80,3	3 960	3,1	20 860	16,4
	w	119 320	104 590	87,7	1 920	1,6	12 370	10,4
Erzgebirgskreis								
Annaberg-Buchholz, Stadt	i	10 020	8 630	86,1	210	2,1	1 050	10,5
	m	5 230	4 390	83,9	/	/	660	12,6
	w	4 790	4 240	88,5	/	/	390	8,1
Aue, Stadt	i	7 270	6 440	88,6	140	1,9	650	8,9
	m	3 920	3 410	87,0	/	/	430	11,0
	w	3 350	3 030	90,4	/	/	230	6,9
Marienberg, Stadt	i	6 820	5 780	84,8	270	4,0	730	10,7
	m	3 640	2 910	79,9	210	5,8	510	14,0
	w	3 180	2 870	90,3	/	/	/	/
Oelsnitz/Erzgeb., Stadt	i	5 860	5 000	85,3	130	2,2	700	11,9
	m	3 120	2 530	81,1	/	/	470	15,1
	w	2 730	2 460	90,1	/	/	230	8,4
Olbernhau, Stadt	i	4 470	3 870	86,6	/	/	510	11,4
	m	2 380	1 990	83,6	/	/	330	13,9
	w	2 090	1 880	90,0	/	/	/	/
Schneeberg, Stadt	i	7 100	6 250	88,0	180	2,5	640	9,0
	m	3 850	3 310	86,0	/	/	400	10,4
	w	3 240	2 940	90,7	/	/	230	7,1
Schwarzenberg/Erzgeb., Stadt	i	8 730	7 620	87,3	160	1,8	920	10,5
	m	4 820	4 070	84,4	/	/	630	13,1
	w	3 910	3 560	91,0	/	/	290	7,4
Stollberg/Erzgeb., Stadt	i	5 960	5 080	85,2	150	2,5	660	11,1
	m	3 110	2 580	83,0	/	/	420	13,5
	w	2 860	2 500	87,4	/	/	240	8,4
Zschopau, Stadt	i	4 720	4 060	86,0	110	2,3	520	11,0
	m	2 520	2 070	82,1	90	3,6	360	14,3
	w	2 200	1 990	90,5	/	/	/	/
Zwönitz, Stadt	i	5 580	4 790	85,8	/	/	650	11,6
	m	3 010	2 470	82,1	/	/	460	15,3
	w	2 570	2 330	90,7	/	/	/	/
Gemeinden unter 10 000 Einwohner	i	114 350	96 670	84,5	/	/	13 950	12,2
	m	62 360	50 790	81,4	/	/	9 550	15,3
	w	52 000	45 870	88,2	/	/	/	/
Zusammen	i	180 880	154 190	85,2	4 090	2,3	20 980	11,6
	m	97 960	80 520	82,2	2 580	2,6	14 220	14,5
	w	82 920	73 670	88,8	1 510	1,8	6 770	8,2
Landkreis Mittelsachsen								
Brand-Erbisdorf, Stadt	i	5 240	4 750	90,6	110	2,1	370	7,1
	m	2 750	2 420	88,0	/	/	260	9,5
	w	2 490	2 330	93,6	/	/	/	/

mit Beschäftigten		ohne Beschäftigte		Mithelfende Familienangehörige		Kreisfreie Stadt Gemeinde Gemeindegrößenklasse Landkreis Land
absolut	%	absolut	%	absolut	%	
3 760	3,3	7 420	6,6	/	/	
2 780	4,7	4 790	8,1	/	/	m
/	/	2 630	4,9	/	/	w
10 370	3,9	23 360	8,9	1 520	0,6	i Dresden, Stadt
6 810	5,0	14 660	10,7	/	/	m
3 560	2,8	8 710	6,9	/	/	w
10 870	4,4	22 350	9,1	/	/	i Leipzig, Stadt
7 550	5,9	13 310	10,4	/	/	m
3 320	2,8	9 040	7,6	/	/	w
450	4,5	610	6,1	/	/	i Annaberg-Buchholz, Stadt
280	5,4	380	7,3	/	/	m
/	/	230	4,8	/	/	w
300	4,1	350	4,8	/	/	i Aue, Stadt
200	5,1	220	5,6	/	/	m
/	/	130	3,9	/	/	w
420	6,2	310	4,5	/	/	i Marienberg, Stadt
300	8,2	210	5,8	/	/	m
/	/	/	/	/	/	w
330	5,6	370	6,3	/	/	i Oelsnitz/Erzgeb., Stadt
250	8,0	220	7,1	/	/	m
/	/	150	5,5	/	/	w
310	6,9	210	4,7	/	/	i Olbernhau, Stadt
200	8,4	130	5,5	/	/	m
/	/	/	/	/	/	w
350	4,9	280	3,9	/	/	i Schneeberg, Stadt
250	6,5	160	4,2	/	/	m
/	/	130	4,0	/	/	w
430	4,9	490	5,6	/	/	i Schwarzenberg/Erzgeb., Stadt
320	6,6	300	6,2	/	/	m
/	/	190	4,9	/	/	w
320	5,4	340	5,7	/	/	i Stollberg/Erzgeb., Stadt
180	5,8	240	7,7	/	/	m
140	4,9	/	/	/	/	w
280	5,9	240	5,1	/	/	i Zschopau, Stadt
210	8,3	150	6,0	/	/	m
/	/	/	/	/	/	w
290	5,2	360	6,5	/	/	i Zwönitz, Stadt
220	7,3	250	8,3	/	/	m
/	/	/	/	/	/	w
6 850	6,0	7 090	6,2	/	/	i Gemeinden unter
4 870	7,8	4 680	7,5	/	/	m 10 000 Einwohner
/	/	/	/	/	/	w
10 330	5,7	10 650	5,9	1 620	0,9	i Zusammen
7 280	7,4	6 940	7,1	650	0,7	m
3 050	3,7	3 720	4,5	980	1,2	w
250	4,8	120	2,3	/	/	i Brand-Erbisdorf, Stadt
180	6,5	/	/	/	/	m
/	/	/	/	/	/	w

Noch: 13. Erwerbstätige nach Stellung im Beruf und Geschlecht

Kreisfreie Stadt Gemeinde Gemeindegroßenklasse Landkreis Land		Insgesamt	Arbeiter/Angestellte		Beamte		Selbstständige zusammen	
			absolut	%	absolut	%	absolut	%
noch: Landkreis Mittelsachsen								
Burgstädt, Stadt	i	5 340	4 590	86,0	/	/	660	12,4
	m	2 890	2 370	82,0	/	/	450	15,6
	w	2 460	2 220	90,2	/	/	/	/
Döbeln, Stadt	i	9 560	8 450	88,4	220	2,3	850	8,9
	m	5 110	4 390	85,9	/	/	570	11,2
	w	4 450	4 060	91,2	/	/	280	6,3
Frankenberg/Sa., Stadt	i	7 620	6 600	86,6	230	3,0	770	10,1
	m	3 990	3 340	83,7	170	4,3	480	12,0
	w	3 630	3 260	89,8	/	/	300	8,3
Freiberg, Stadt	i	19 200	16 870	87,9	/	/	1 950	10,2
	m	10 160	8 650	85,1	/	/	1 320	13,0
	w	9 030	8 220	91,0	/	/	/	/
Mittweida, Stadt	i	6 850	5 950	86,9	160	2,3	710	10,4
	m	3 670	3 020	82,3	/	/	510	13,9
	w	3 180	2 930	92,1	/	/	/	/
Gemeinden unter 10 000 Einwohner	i	108 430	93 600	86,3	/	/	11 900	11,0
	m	58 640	48 360	82,5	/	/	8 570	14,6
	w	49 790	45 230	90,8	/	/	/	/
Zusammen	i	162 240	140 810	86,8	3 470	2,1	17 210	10,6
	m	87 210	72 550	83,2	2 130	2,4	12 160	13,9
	w	75 030	68 250	91,0	1 340	1,8	5 050	6,7
Vogtlandkreis								
Auerbach/Vogtl., Stadt	i	9 040	7 760	85,8	220	2,4	1 000	11,1
	m	4 770	3 870	81,1	/	/	680	14,3
	w	4 270	3 890	91,1	/	/	/	/
Oelsnitz/Vogtl., Stadt	i	5 500	4 760	86,5	/	/	610	11,1
	m	2 950	2 440	82,7	/	/	420	14,2
	w	2 550	2 320	91,0	/	/	/	/
Plauen, Stadt	i	30 620	27 170	88,7	620	2,0	2 740	8,9
	m	15 980	13 470	84,3	380	2,4	2 060	12,9
	w	14 650	13 690	93,4	/	/	680	4,6
Reichenbach im Vogtland, Stadt	i	8 800	7 720	87,7	/	/	890	10,1
	m	4 680	3 890	83,1	/	/	690	14,7
	w	4 120	3 830	93,0	/	/	/	/
Gemeinden unter 10 000 Einwohner	i	62 580	53 650	85,7	/	/	7 440	11,9
	m	33 300	27 250	81,8	/	/	5 020	15,1
	w	29 280	26 410	90,2	/	/	/	/
Zusammen	i	116 540	101 060	86,7	2 370	2,0	12 680	10,9
	m	61 680	50 920	82,6	1 700	2,8	8 870	14,4
	w	54 870	50 140	91,4	670	1,2	3 810	6,9
Landkreis Zwickau								
Crimmitschau, Stadt	i	9 240	7 880	85,3	/	/	1 170	12,7
	m	4 980	4 120	82,7	/	/	780	15,7
	w	4 260	3 760	88,3	/	/	400	9,4
Glauchau, Stadt	i	10 760	9 520	88,5	/	/	1 030	9,6
	m	5 850	5 010	85,6	/	/	700	12,0
	w	4 910	4 510	91,9	/	/	/	/
Hohenstein-Ernstthal, Stadt	i	7 170	6 170	86,1	190	2,6	790	11,0
	m	3 840	3 220	83,9	/	/	530	13,8
	w	3 320	2 960	89,2	/	/	260	7,8

mit Beschäftigten		ohne Beschäftigte		Mithelfende Familienangehörige		Kreisfreie Stadt Gemeinde Gemeindegrößenklasse Landkreis Land
absolut	%	absolut	%	absolut	%	
340	6,4	320	6,0	/	/	
260	9,0	200	6,9	/	/	m
/	/	/	/	/	/	w
350	3,7	500	5,2	/	/	i Döbeln, Stadt
270	5,3	300	5,9	/	/	m
/	/	200	4,5	/	/	w
380	5,0	400	5,2	/	/	i Frankenberg/Sa., Stadt
220	5,5	250	6,3	/	/	m
150	4,1	140	3,9	/	/	w
850	4,4	1 100	5,7	/	/	i Freiberg, Stadt
600	5,9	720	7,1	/	/	m
/	/	/	/	/	/	w
310	4,5	390	5,7	/	/	i Mittweida, Stadt
230	6,3	270	7,4	/	/	m
/	/	/	/	/	/	w
5 560	5,1	6 340	5,8	/	/	i Gemeinden unter
4 400	7,5	/	/	/	/	m 10 000 Einwohner
/	/	/	/	/	/	w
8 040	5,0	9 170	5,7	760	0,5	i Zusammen
6 160	7,1	6 000	6,9	/	/	m
1 880	2,5	3 170	4,2	/	/	w
460	5,1	540	6,0	/	/	i Auerbach/Vogtl., Stadt
300	6,3	390	8,2	/	/	m
/	/	/	/	/	/	w
290	5,3	320	5,8	/	/	i Oelsnitz/Vogtl., Stadt
210	7,1	210	7,1	/	/	m
/	/	/	/	/	/	w
1 080	3,5	1 660	5,4	/	/	i Plauen, Stadt
860	5,4	1 210	7,6	/	/	m
/	/	460	3,1	/	/	w
390	4,4	490	5,6	/	/	i Reichenbach im Vogtland, Stadt
290	6,2	400	8,5	/	/	m
/	/	/	/	/	/	w
3 610	5,8	3 840	6,1	/	/	i Gemeinden unter
2 390	7,2	2 610	7,8	/	/	m 10 000 Einwohner
/	/	/	/	/	/	w
5 830	5,0	6 850	5,9	430	0,4	i Zusammen
4 050	6,6	4 820	7,8	/	/	m
1 780	3,2	2 030	3,7	/	/	w
470	5,1	710	7,7	/	/	i Crimmitschau, Stadt
300	6,0	470	9,4	/	/	m
/	/	240	5,6	/	/	w
450	4,2	580	5,4	/	/	i Glauchau, Stadt
340	5,8	360	6,2	/	/	m
/	/	/	/	/	/	w
340	4,7	450	6,3	/	/	i Hohenstein-Ernstthal, Stadt
250	6,5	280	7,3	/	/	m
/	/	180	5,4	/	/	w

Noch: 13. Erwerbstätige nach Stellung im Beruf und Geschlecht

Kreisfreie Stadt Gemeinde Gemeindegroßenklasse Landkreis Land		Insgesamt	Arbeiter/Angestellte		Beamte		Selbstständige zusammen	
			absolut	%	absolut	%	absolut	%
noch: Landkreis Zwickau								
Lichtenstein/Sa., Stadt	i	5 580	4 810	86,2	110	2,0	660	11,8
	m	2 990	2 470	82,6	/	/	440	14,7
	w	2 590	2 340	90,3	/	/	220	8,5
Limbach-Oberfrohna, Stadt	i	11 780	9 990	84,8	190	1,6	1 530	13,0
	m	6 270	5 080	81,0	/	/	1 050	16,7
	w	5 510	4 900	88,9	/	/	470	8,5
Meerane, Stadt	i	7 050	6 170	87,5	/	/	720	10,2
	m	3 770	3 150	83,6	/	/	520	13,8
	w	3 280	3 030	92,4	/	/	/	/
Mülsen	i	6 410	5 580	87,1	/	/	710	11,1
	m	3 470	2 930	84,4	/	/	470	13,5
	w	2 950	2 650	89,8	/	/	250	8,5
Werdau, Stadt	i	9 890	8 460	85,5	230	2,3	1 170	11,8
	m	5 100	4 250	83,3	/	/	710	13,9
	w	4 790	4 210	87,9	/	/	460	9,6
Wilkau-Haßlau, Stadt	i	5 200	4 440	85,4	140	2,7	600	11,5
	m	2 680	2 250	84,0	/	/	360	13,4
	w	2 520	2 190	86,9	/	/	240	9,5
Zwickau, Stadt	i	46 660	41 260	88,4	830	1,8	4 290	9,2
	m	24 680	21 210	85,9	/	/	2 840	11,5
	w	21 980	20 050	91,2	/	/	1 450	6,6
Gemeinden unter 10 000 Einwohner	i	44 880	38 650	86,1	/	/	5 100	11,4
	m	23 660	19 780	83,6	/	/	3 380	14,3
	w	21 210	18 860	88,9	/	/	/	/
Zusammen	i	164 620	142 930	86,8	3 270	2,0	17 770	10,8
	m	87 290	73 470	84,2	1 730	2,0	11 780	13,5
	w	77 320	69 460	89,8	1 540	2,0	6 000	7,8
Landkreis Bautzen								
Bautzen, Stadt	i	18 570	16 370	88,2	/	/	1 690	9,1
	m	9 690	8 280	85,4	/	/	1 100	11,4
	w	8 890	8 090	91,0	/	/	590	6,6
Bischofswerda, Stadt	i	5 640	4 970	88,1	/	/	520	9,2
	m	2 950	2 510	85,1	/	/	360	12,2
	w	2 690	2 460	91,4	/	/	/	/
Hoyerswerda, Stadt	i	15 050	13 680	90,9	/	/	1 100	7,3
	m	8 050	7 120	88,4	/	/	790	9,8
	w	7 000	6 560	93,7	/	/	/	/
Kamenz, Stadt	i	7 370	6 480	87,9	/	/	740	10,0
	m	3 930	3 370	85,8	/	/	470	12,0
	w	3 440	3 120	90,7	/	/	270	7,8
Radeberg, Stadt	i	9 140	7 890	86,3	200	2,2	990	10,8
	m	4 790	4 030	84,1	/	/	610	12,7
	w	4 350	3 860	88,7	/	/	370	8,5
Gemeinden unter 10 000 Einwohner	i	100 740	87 570	86,9	/	/	10 040	10,0
	m	54 350	45 330	83,4	/	/	7 040	13,0
	w	46 370	42 220	91,1	/	/	/	/
Zusammen	i	156 510	136 960	87,5	3 570	2,3	15 080	9,6
	m	83 760	70 640	84,3	2 370	2,8	10 370	12,4
	w	72 740	66 310	91,2	1 200	1,6	4 720	6,5

mit Beschäftigten		ohne Beschäftigte		Mithelfende Familienangehörige		Kreisfreie Stadt Gemeinde Gemeindegrößenklasse Landkreis Land
absolut	%	absolut	%	absolut	%	
300	5,4	360	6,5	/	/	
230	7,7	220	7,4	/	/	m
/	/	140	5,4	/	/	w
610	5,2	920	7,8	/	/	i Limbach-Oberfrohna, Stadt
430	6,9	620	9,9	/	/	m
/	/	290	5,3	/	/	w
270	3,8	450	6,4	/	/	i Meerane, Stadt
210	5,6	320	8,5	/	/	m
/	/	/	/	/	/	w
330	5,1	380	5,9	/	/	i Mülsen
220	6,3	250	7,2	/	/	m
120	4,1	130	4,4	/	/	w
610	6,2	560	5,7	/	/	i Werdau, Stadt
370	7,3	340	6,7	/	/	m
240	5,0	210	4,4	/	/	w
220	4,2	380	7,3	/	/	i Wilkau-Haßlau, Stadt
150	5,6	200	7,5	/	/	m
/	/	170	6,7	/	/	w
2 090	4,5	2 200	4,7	/	/	i Zwickau, Stadt
1 350	5,5	1 490	6,0	/	/	m
/	/	710	3,2	/	/	w
2 400	5,3	2 690	6,0	/	/	i Gemeinden unter 10 000 Einwohner
1 550	6,6	1 830	7,7	/	/	m
/	/	/	/	/	/	w
8 090	4,9	9 680	5,9	650	0,4	i Zusammen
5 400	6,2	6 380	7,3	/	/	m
2 700	3,5	3 300	4,3	/	/	w
710	3,8	980	5,3	/	/	i Bautzen, Stadt
450	4,6	650	6,7	/	/	m
/	/	330	3,7	/	/	w
240	4,3	280	5,0	/	/	i Bischofswerda, Stadt
160	5,4	200	6,8	/	/	m
/	/	/	/	/	/	w
430	2,9	660	4,4	/	/	i Hoyerswerda, Stadt
310	3,9	480	6,0	/	/	m
/	/	/	/	/	/	w
330	4,5	400	5,4	/	/	i Kamenz, Stadt
200	5,1	270	6,9	/	/	m
140	4,1	130	3,8	/	/	w
500	5,5	480	5,3	/	/	i Radeberg, Stadt
320	6,7	290	6,1	/	/	m
/	/	190	4,4	/	/	w
4 830	4,8	5 240	5,2	/	/	i Gemeinden unter 10 000 Einwohner
3 490	6,4	3 550	6,5	/	/	m
/	/	/	/	/	/	w
7 040	4,5	8 040	5,1	900	0,6	i Zusammen
4 930	5,9	5 440	6,5	/	/	m
2 120	2,9	2 600	3,6	510	0,7	w

Noch: 13. Erwerbstätige nach Stellung im Beruf und Geschlecht

Kreisfreie Stadt Gemeinde Gemeindegroßenklasse Landkreis Land		Insgesamt	Arbeiter/Angestellte		Beamte		Selbstständige zusammen	
			absolut	%	absolut	%	absolut	%
Landkreis Görlitz								
Görlitz, Stadt	i	23 690	20 410	86,2	680	2,9	2 360	10,0
	m	11 970	9 870	82,5	520	4,3	1 570	13,1
	w	11 720	10 540	89,9	/	/	800	6,8
Löbau, Stadt	i	7 190	6 130	85,3	200	2,8	820	11,4
	m	3 850	3 170	82,3	/	/	540	14,0
	w	3 340	2 960	88,6	/	/	280	8,4
Niesky, Stadt	i	4 670	4 160	89,1	110	2,4	390	8,4
	m	2 480	2 150	86,7	/	/	260	10,5
	w	2 190	2 010	91,8	/	/	120	5,5
Weißwasser/O.L., Stadt	i	8 290	7 440	89,7	170	2,1	660	8,0
	m	4 270	3 740	87,6	/	/	390	9,1
	w	4 010	3 690	92,0	/	/	/	/
Zittau, Stadt	i	11 610	10 090	86,9	/	/	1 200	10,3
	m	6 190	5 180	83,7	/	/	790	12,8
	w	5 430	4 920	90,6	/	/	410	7,6
Gemeinden unter 10 000 Einwohner	i	70 470	60 100	85,3	/	/	7 960	11,3
	m	38 040	30 540	80,3	/	/	5 840	15,4
	w	32 430	29 560	91,2	/	/	/	/
Zusammen	i	125 920	108 330	86,0	3 330	2,6	13 390	10,6
	m	66 800	54 650	81,8	2 460	3,7	9 390	14,1
	w	59 120	53 680	90,8	870	1,5	4 010	6,8
Landkreis Meißen								
Coswig, Stadt	i	9 880	8 730	88,4	/	/	930	9,4
	m	5 080	4 350	85,6	/	/	600	11,8
	w	4 800	4 380	91,3	/	/	330	6,9
Großenhain, Stadt	i	9 280	8 030	86,5	/	/	980	10,6
	m	4 830	4 030	83,4	/	/	710	14,7
	w	4 450	4 000	89,9	/	/	/	/
Meißen, Stadt	i	12 570	10 650	84,7	360	2,9	1 490	11,9
	m	6 510	5 250	80,6	/	/	1 040	16,0
	w	6 060	5 410	89,3	/	/	460	7,6
Radebeul, Stadt	i	16 580	13 080	78,9	600	3,6	2 840	17,1
	m	8 700	6 470	74,4	390	4,5	1 820	20,9
	w	7 890	6 610	83,8	/	/	1 020	12,9
Riesa, Stadt	i	14 570	13 120	90,0	310	2,1	1 080	7,4
	m	7 710	6 850	88,8	/	/	580	7,5
	w	6 870	6 260	91,1	/	/	/	/
Weinböhla	i	5 390	4 450	82,6	160	3,0	760	14,1
	m	2 810	2 200	78,3	90	3,2	510	18,1
	w	2 580	2 250	87,2	/	/	250	9,7
Gemeinden unter 10 000 Einwohner	i	55 350	47 090	85,1	/	/	6 720	12,1
	m	30 190	24 750	82,0	/	/	4 620	15,3
	w	25 140	22 340	88,9	/	/	/	/
Zusammen	i	123 620	105 150	85,1	3 190	2,6	14 800	12,0
	m	65 830	53 900	81,9	1 920	2,9	9 880	15,0
	w	57 790	51 250	88,7	1 270	2,2	4 930	8,5
Landkreis Sächsische Schweiz-Osterzgebirge								
Bannewitz	i	5 730	4 770	83,2	210	3,7	740	12,9
	m	2 970	2 290	77,1	140	4,7	540	18,2
	w	2 760	2 480	89,9	/	/	200	7,2

mit Beschäftigten		ohne Beschäftigte		Mithelfende Familienangehörige		Kreisfreie Stadt Gemeinde Gemeindegrößenklasse Landkreis Land
absolut	%	absolut	%	absolut	%	
1 040	4,4	1 320	5,6	/	/	
670	5,6	900	7,5	/	/	m
/	/	420	3,6	/	/	w
280	3,9	530	7,4	/	/	i Löbau, Stadt
190	4,9	350	9,1	/	/	m
/	/	190	5,7	/	/	w
160	3,4	230	4,9	/	/	i Niesky, Stadt
110	4,4	160	6,5	/	/	m
/	/	70	3,2	/	/	w
330	4,0	330	4,0	/	/	i Weißwasser/O.L., Stadt
210	4,9	180	4,2	/	/	m
/	/	/	/	/	/	w
510	4,4	680	5,9	/	/	i Zittau, Stadt
380	6,1	410	6,6	/	/	m
/	/	280	5,2	/	/	w
3 510	5,0	4 470	6,3	/	/	i Gemeinden unter
2 570	6,8	3 260	8,6	/	/	m 10 000 Einwohner
/	/	/	/	/	/	w
5 830	4,6	7 560	6,0	870	0,7	i Zusammen
4 130	6,2	5 260	7,9	/	/	m
1 700	2,9	2 310	3,9	570	1,0	w
400	4,0	530	5,4	/	/	i Coswig, Stadt
290	5,7	310	6,1	/	/	m
/	/	210	4,4	/	/	w
530	5,7	450	4,8	/	/	i Großenhain, Stadt
390	8,1	320	6,6	/	/	m
/	/	/	/	/	/	w
640	5,1	850	6,8	/	/	i Meißen, Stadt
430	6,6	610	9,4	/	/	m
/	/	240	4,0	/	/	w
1 460	8,8	1 380	8,3	/	/	i Radebeul, Stadt
1 050	12,1	770	8,9	/	/	m
410	5,2	610	7,7	/	/	w
470	3,2	610	4,2	/	/	i Riesa, Stadt
280	3,6	/	/	/	/	m
/	/	/	/	/	/	w
330	6,1	430	8,0	/	/	i Weinböhla
220	7,8	290	10,3	/	/	m
110	4,3	140	5,4	/	/	w
2 570	4,6	4 150	7,5	/	/	i Gemeinden unter
1 790	5,9	/	/	/	/	m 10 000 Einwohner
/	/	/	/	/	/	w
6 400	5,2	8 400	6,8	480	0,4	i Zusammen
4 450	6,8	5 430	8,2	/	/	m
1 950	3,4	2 980	5,2	/	/	w
290	5,1	450	7,9	/	/	i Bannewitz
210	7,1	330	11,1	/	/	m
/	/	130	4,7	/	/	w

Noch: 13. Erwerbstätige nach Stellung im Beruf und Geschlecht

Kreisfreie Stadt Gemeinde Gemeindegrößenklasse Landkreis Land		Insgesamt	Arbeiter/Angestellte		Beamte		Selbstständige zusammen	
			absolut	%	absolut	%	absolut	%
noch: Landkreis Sächsische Schweiz-Osterzgebirge								
Dippoldiswalde, Stadt	i	5 280	4 320	81,8	180	3,4	720	13,6
	m	2 660	2 090	78,6	/	/	470	17,7
	w	2 630	2 240	85,2	/	/	/	/
Freital, Stadt	i	18 910	16 390	86,7	400	2,1	2 040	10,8
	m	9 970	8 250	82,7	/	/	1 380	13,8
	w	8 940	8 140	91,1	/	/	670	7,5
Heidenau, Stadt	i	7 300	6 480	88,8	180	2,5	640	8,8
	m	3 850	3 280	85,2	120	3,1	460	11,9
	w	3 450	3 210	93,0	/	/	180	5,2
Neustadt i.Sa., Stadt	i	6 350	5 460	86,0	160	2,5	710	11,2
	m	3 240	2 570	79,3	110	3,4	560	17,3
	w	3 120	2 900	92,9	/	/	/	/
Pirna, Stadt	i	16 930	14 630	86,4	590	3,5	1 640	9,7
	m	8 740	7 280	83,3	400	4,6	1 030	11,8
	w	8 190	7 350	89,7	/	/	610	7,4
Wilsdruff, Stadt	i	7 600	6 240	82,1	290	3,8	1 040	13,7
	m	4 140	3 240	78,3	170	4,1	710	17,1
	w	3 460	3 000	86,7	/	/	330	9,5
Gemeinden unter 10 000 Einwohner	i	56 230	47 000	83,6	1 770	3,1	7 350	13,1
	m	30 280	23 720	78,3	/	/	5 260	17,4
	w	25 930	23 250	89,7	/	/	/	/
Zusammen	i	124 330	105 290	84,7	3 780	3,0	14 880	12,0
	m	65 850	52 720	80,1	2 560	3,9	10 410	15,8
	w	58 480	52 570	89,9	1 210	2,1	4 470	7,6
Landkreis Leipzig								
Borna, Stadt	i	8 780	7 880	89,7	/	/	680	7,7
	m	4 570	4 000	87,5	/	/	430	9,4
	w	4 200	3 880	92,4	/	/	/	/
Frohburg, Stadt	i	5 340	4 650	87,1	/	/	590	11,0
	m	2 890	2 400	83,0	/	/	420	14,5
	w	2 460	2 250	91,5	/	/	/	/
Grimma, Stadt	i	13 570	11 750	86,6	350	2,6	1 390	10,2
	m	7 230	5 980	82,7	/	/	1 000	13,8
	w	6 340	5 770	91,0	/	/	/	/
Markkleeberg, Stadt	i	11 780	9 340	79,3	420	3,6	2 000	17,0
	m	6 070	4 510	74,3	/	/	1 320	21,7
	w	5 710	4 830	84,6	/	/	680	11,9
Markranstädt, Stadt	i	7 850	6 520	83,1	210	2,7	1 080	13,8
	m	4 080	3 140	77,0	/	/	790	19,4
	w	3 760	3 380	89,9	/	/	290	7,7
Wurzen, Stadt	i	8 120	7 150	88,1	/	/	770	9,5
	m	4 310	3 680	85,4	/	/	490	11,4
	w	3 810	3 480	91,3	/	/	280	7,3
Gemeinden unter 10 000 Einwohner	i	77 600	66 020	85,1	/	/	9 050	11,7
	m	40 610	32 910	81,0	/	/	6 330	15,6
	w	37 000	33 100	89,5	/	/	/	/
Zusammen	i	133 040	113 310	85,2	3 490	2,6	15 560	11,7
	m	69 760	56 620	81,2	2 160	3,1	10 780	15,5
	w	63 280	56 690	89,6	1 340	2,1	4 780	7,6

mit Beschäftigten		ohne Beschäftigte		Mithelfende Familienangehörige		Kreisfreie Stadt Gemeinde Gemeindegrößenklasse Landkreis Land
absolut	%	absolut	%	absolut	%	
370	7,0	360	6,8	/	/	
250	9,4	230	8,6	/	/	m
/	/	/	/	/	/	w
930	4,9	1 110	5,9	/	/	i Freital, Stadt
670	6,7	710	7,1	/	/	m
/	/	400	4,5	/	/	w
270	3,7	370	5,1	/	/	i Heidenau, Stadt
180	4,7	280	7,3	/	/	m
90	2,6	/	/	/	/	w
380	6,0	330	5,2	/	/	i Neustadt i.Sa., Stadt
320	9,9	240	7,4	/	/	m
/	/	/	/	/	/	w
830	4,9	810	4,8	/	/	i Pirna, Stadt
550	6,3	480	5,5	/	/	m
/	/	330	4,0	/	/	w
500	6,6	540	7,1	/	/	i Wilsdruff, Stadt
360	8,7	350	8,5	/	/	m
/	/	190	5,5	/	/	w
3 160	5,6	4 180	7,4	/	/	i Gemeinden unter
2 400	7,9	2 850	9,4	/	/	m 10 000 Einwohner
/	/	/	/	/	/	w
6 730	5,4	8 150	6,6	390	0,3	i Zusammen
4 940	7,5	5 470	8,3	/	/	m
1 790	3,1	2 680	4,6	/	/	w
320	3,6	360	4,1	/	/	i Borna, Stadt
210	4,6	220	4,8	/	/	m
/	/	/	/	/	/	w
240	4,5	340	6,4	/	/	i Frohburg, Stadt
160	5,5	260	9,0	/	/	m
/	/	/	/	/	/	w
640	4,7	750	5,5	/	/	i Grimma, Stadt
420	5,8	580	8,0	/	/	m
/	/	/	/	/	/	w
860	7,3	1 140	9,7	/	/	i Markkleeberg, Stadt
550	9,1	760	12,5	/	/	m
300	5,3	380	6,7	/	/	w
580	7,4	500	6,4	/	/	i Markranstädt, Stadt
440	10,8	340	8,3	/	/	m
/	/	160	4,3	/	/	w
270	3,3	500	6,2	/	/	i Wurzen, Stadt
170	3,9	330	7,7	/	/	m
/	/	180	4,7	/	/	w
3 950	5,1	5 110	6,6	/	/	i Gemeinden unter
2 820	6,9	3 520	8,7	/	/	m 10 000 Einwohner
/	/	/	/	/	/	w
6 860	5,2	8 700	6,5	670	0,5	i Zusammen
4 770	6,8	6 010	8,6	/	/	m
2 090	3,3	2 690	4,3	480	0,8	w

Noch: 13. Erwerbstätige nach Stellung im Beruf und Geschlecht

Kreisfreie Stadt Gemeinde Gemeindegroßenklasse Landkreis Land		Insgesamt	Arbeiter/Angestellte		Beamte		Selbstständige zusammen	
			absolut	%	absolut	%	absolut	%
Landkreis Nordsachsen								
Delitzsch, Stadt	i	12 290	10 970	89,3	300	2,4	960	7,8
	m	6 400	5 590	87,3	/	/	580	9,1
	w	5 890	5 380	91,3	/	/	/	/
Eilenburg, Stadt	i	7 250	6 290	86,8	210	2,9	720	9,9
	m	3 780	3 200	84,7	/	/	440	11,6
	w	3 470	3 090	89,0	/	/	280	8,1
Oschatz, Stadt	i	7 300	6 430	88,1	150	2,1	680	9,3
	m	3 770	3 180	84,4	/	/	510	13,5
	w	3 530	3 240	91,8	/	/	/	/
Schkeuditz, Stadt	i	8 650	7 600	87,9	/	/	860	9,9
	m	4 720	3 960	83,9	/	/	620	13,1
	w	3 940	3 640	92,4	/	/	/	/
Taucha, Stadt	i	6 950	5 700	82,0	200	2,9	1 010	14,5
	m	3 470	2 680	77,2	120	3,5	650	18,7
	w	3 480	3 030	87,1	/	/	360	10,3
Torgau, Stadt	i	8 540	7 410	86,8	250	2,9	840	9,8
	m	4 550	3 790	83,3	/	/	580	12,7
	w	3 990	3 620	90,7	/	/	/	/
Gemeinden unter 10 000 Einwohner	i	50 800	43 230	85,1	/	/	5 650	11,1
	m	27 340	22 180	81,1	/	/	3 990	14,6
	w	23 450	21 050	89,8	/	/	/	/
Zusammen	i	101 780	87 630	86,1	2 790	2,7	10 720	10,5
	m	54 030	44 580	82,5	1 890	3,5	7 370	13,6
	w	47 750	43 050	90,2	910	1,9	3 350	7,0
Sachsen	i	2 012 650	1 720 700	85,5	50 590	2,5	231 230	11,5
	m	1 064 190	872 900	82,0	32 250	3,0	155 120	14,6
	w	948 460	847 800	89,4	18 350	1,9	76 110	8,0

mit Beschäftigten		ohne Beschäftigte		Mithelfende Familienangehörige		Kreisfreie Stadt Gemeinde Gemeindegroßenklasse Landkreis Land
absolut	%	absolut	%	absolut	%	
490	4,0	470	3,8	/	/	
280	4,4	300	4,7	/	/	m
/	/	/	/	/	/	w
320	4,4	400	5,5	/	/	i Eilenburg, Stadt
200	5,3	240	6,3	/	/	m
/	/	160	4,6	/	/	w
320	4,4	360	4,9	/	/	i Oschatz, Stadt
240	6,4	270	7,2	/	/	m
/	/	/	/	/	/	w
340	3,9	520	6,0	/	/	i Schkeuditz, Stadt
260	5,5	360	7,6	/	/	m
/	/	/	/	/	/	w
470	6,8	540	7,8	/	/	i Taucha, Stadt
300	8,6	350	10,1	/	/	m
/	/	190	5,5	/	/	w
330	3,9	510	6,0	/	/	i Torgau, Stadt
210	4,6	370	8,1	/	/	m
/	/	/	/	/	/	w
2 540	5,0	3 110	6,1	/	/	i Gemeinden unter
1 770	6,5	2 220	8,1	/	/	m 10 000 Einwohner
/	/	/	/	/	/	w
4 810	4,7	5 910	5,8	630	0,6	i Zusammen
3 260	6,0	4 110	7,6	/	/	m
1 550	3,2	1 800	3,8	440	0,9	w
94 970	4,7	136 260	6,8	10 140	0,5	i Sachsen
66 510	6,2	88 610	8,3	3 930	0,4	m
28 460	3,0	47 650	5,0	6 210	0,7	w

14. Erwerbstätige nach Beruf und Geschlecht

Kreisfreie Stadt Gemeinde Gemeindegrößenklasse Landkreis Land	Insgesamt	Führungskräfte		Akademische Berufe		Techniker und gleichrangige nichttechnische Berufe		Bürokräfte und verwandte Berufe		Dienstleistungsberufe und Verkäufer		
		absolut	%	absolut	%	absolut	%	absolut	%	absolut	%	
Kreisfreie Städte												
Chemnitz, Stadt	i	112 850	5 250	4,7	20 260	18,0	21 680	19,2	12 730	11,3	18 700	16,6
	m	59 100	3 360	5,7	10 450	17,7	8 560	14,5	3 530	6,0	6 370	10,8
	w	53 750	1 890	3,5	9 820	18,3	13 120	24,4	9 210	17,1	12 330	22,9
Dresden, Stadt	i	263 490	14 020	5,3	69 470	26,4	54 860	20,8	26 400	10,0	42 630	16,2
	m	137 420	9 830	7,2	35 660	25,9	24 980	18,2	7 290	5,3	17 190	12,5
	w	126 070	4 180	3,3	33 820	26,8	29 880	23,7	19 110	15,2	25 440	20,2
Leipzig, Stadt	i	246 840	13 700	5,6	57 040	23,1	49 850	20,2	31 850	12,9	39 620	16,1
	m	127 510	9 520	7,5	28 520	22,4	21 610	16,9	10 140	8,0	15 270	12,0
	w	119 320	4 180	3,5	28 530	23,9	28 240	23,7	21 700	18,2	24 350	20,4
Erzgebirgskreis												
Annaberg-Buchholz, Stadt	i	10 020	510	5,1	1 290	12,9	1 860	18,6	870	8,7	1 820	18,2
	m	5 230	330	6,3	570	10,9	770	14,7	230	4,4	690	13,2
	w	4 790	180	3,8	710	14,8	1 090	22,8	640	13,4	1 130	23,6
Aue, Stadt	i	7 270	280	3,9	1 070	14,7	1 350	18,6	660	9,1	1 230	16,9
	m	3 920	180	4,6	440	11,2	600	15,3	160	4,1	470	12,0
	w	3 350	/	/	630	18,8	760	22,7	500	14,9	760	22,7
Marienberg, Stadt	i	6 820	300	4,4	760	11,1	1 140	16,7	800	11,7	1 050	15,4
	m	3 640	200	5,5	370	10,2	520	14,3	210	5,8	350	9,6
	w	3 180	/	/	390	12,3	610	19,2	590	18,6	700	22,0
Oelsnitz/Erzgeb., Stadt	i	5 860	320	5,5	700	11,9	1 050	17,9	640	10,9	860	14,7
	m	3 120	220	7,1	320	10,3	530	17,0	130	4,2	260	8,3
	w	2 730	/	/	370	13,6	530	19,4	510	18,7	600	22,0
Olbernhau, Stadt	i	4 470	210	4,7	530	11,9	840	18,8	420	9,4	720	16,1
	m	2 380	140	5,9	220	9,2	390	16,4	130	5,5	230	9,7
	w	2 090	/	/	310	14,8	440	21,1	300	14,4	490	23,4
Schneeberg, Stadt	i	7 100	270	3,8	860	12,1	1 180	16,6	800	11,3	1 280	18,0
	m	3 850	/	/	370	9,6	550	14,3	200	5,2	440	11,4
	w	3 240	130	4,0	490	15,1	640	19,8	610	18,8	840	25,9
Schwarzenberg/Erzgeb., Stadt	i	8 730	430	4,9	1 090	12,5	1 610	18,4	760	8,7	1 330	15,2
	m	4 820	310	6,4	500	10,4	740	15,4	180	3,7	340	7,1
	w	3 910	/	/	590	15,1	870	22,3	580	14,8	990	25,3
Stollberg/Erzgeb., Stadt	i	5 960	390	6,5	750	12,6	1 040	17,4	530	8,9	980	16,4
	m	3 110	230	7,4	300	9,6	420	13,5	150	4,8	360	11,6
	w	2 860	170	5,9	450	15,7	620	21,7	390	13,6	630	22,0
Zschopau, Stadt	i	4 720	210	4,4	570	12,1	890	18,9	530	11,2	910	19,3
	m	2 520	140	5,6	280	11,1	350	13,9	110	4,4	360	14,3
	w	2 200	/	/	290	13,2	530	24,1	410	18,6	550	25,0
Zwönitz, Stadt	i	5 580	290	5,2	620	11,1	990	17,7	500	9,0	960	17,2
	m	3 010	180	6,0	300	10,0	440	14,6	140	4,7	240	8,0
	w	2 570	110	4,3	320	12,5	550	21,4	360	14,0	710	27,6
Gemeinden unter 10 000 Einwohner	i	114 350	5 770	5,0	13 370	11,7	21 660	18,9	10 170	8,9	16 940	14,8
	m	62 360	/	/	5 550	8,9	9 330	15,0	2 590	4,2	5 830	9,3
	w	52 000	/	/	7 840	15,1	12 320	23,7	7 550	14,5	11 110	21,4
Zusammen	i	180 880	8 980	5,0	21 610	11,9	33 610	18,6	16 680	9,2	28 080	15,5
	m	97 960	5 950	6,1	9 220	9,4	14 640	14,9	4 230	4,3	9 570	9,8
	w	82 920	3 020	3,6	12 390	14,9	18 960	22,9	12 440	15,0	18 510	22,3
Landkreis Mittelsachsen												
Brand-Erbisdorf, Stadt	i	5 240	150	2,9	680	13,0	910	17,4	580	11,1	760	14,5
	m	2 750	100	3,6	300	10,9	390	14,2	150	5,5	230	8,4
	w	2 490	/	/	380	15,3	530	21,3	430	17,3	530	21,3

Fachkräfte in Land-/ Forstwirtschaft; Fischerei		Handwerks- und verwandte Berufe		Bediener von Anlagen/ Maschinen und Montageberufe		Hilfsarbeiterkräfte		Angehörige der regulären Streitkräfte		Kreisfreie Stadt Gemeinde Gemeindegrößenklasse Landkreis Land
absolut	%	absolut	%	absolut	%	absolut	%	absolut	%	
/	/	16 920	15,0	7 780	6,9	8 140	7,2	/	/	i Chemnitz, Stadt
/	/	15 440	26,1	6 880	11,6	3 420	5,8	/	/	m
/	/	/	/	/	/	4 720	8,8	/	/	w
1 950	0,7	26 570	10,1	11 710	4,4	14 570	5,5	1 310	0,5	i Dresden, Stadt
1 280	0,9	23 210	16,9	10 070	7,3	6 640	4,8	1 270	0,9	m
/	/	3 350	2,7	1 640	1,3	7 930	6,3	/	/	w
1 380	0,6	25 780	10,4	11 570	4,7	14 530	5,9	1 520	0,6	i Leipzig, Stadt
/	/	22 590	17,7	10 470	8,2	7 050	5,5	1 460	1,1	m
/	/	3 190	2,7	/	/	7 480	6,3	/	/	w
/	/	1 690	16,9	1 000	10,0	770	7,7	/	/	i Annaberg-Buchholz,
/	/	1 500	28,7	720	13,8	270	5,2	/	/	m Stadt
/	/	180	3,8	280	5,8	500	10,4	/	/	w
/	/	1 380	19,0	700	9,6	530	7,3	/	/	i Aue, Stadt
/	/	1 230	31,4	570	14,5	230	5,9	/	/	m
/	/	150	4,5	/	/	300	9,0	/	/	w
160	2,3	1 410	20,7	600	8,8	540	7,9	/	/	i Marienberg, Stadt
/	/	1 190	32,7	440	12,1	210	5,8	/	/	m
/	/	220	6,9	160	5,0	330	10,4	/	/	w
/	/	1 190	20,3	590	10,1	430	7,3	/	/	i Oelsnitz/Erzgeb., Stadt
/	/	1 010	32,4	440	14,1	170	5,4	/	/	m
/	/	180	6,6	150	5,5	260	9,5	/	/	w
/	/	980	21,9	300	6,7	420	9,4	/	/	i Olbernhau, Stadt
/	/	850	35,7	220	9,2	170	7,1	/	/	m
/	/	130	6,2	/	/	250	12,0	/	/	w
/	/	1 440	20,3	650	9,2	510	7,2	/	/	i Schneeberg, Stadt
/	/	1 310	34,0	540	14,0	220	5,7	/	/	m
/	/	/	/	/	/	300	9,3	/	/	w
/	/	1 920	22,0	910	10,4	570	6,5	/	/	i Schwarzenberg/ Erzgeb., Stadt
/	/	1 680	34,9	700	14,5	270	5,6	/	/	m
/	/	240	6,1	210	5,4	290	7,4	/	/	w
/	/	1 170	19,6	510	8,6	490	8,2	/	/	i Stollberg/Erzgeb., Stadt
/	/	1 010	32,5	390	12,5	200	6,4	/	/	m
/	/	160	5,6	120	4,2	300	10,5	/	/	w
/	/	930	19,7	280	5,9	340	7,2	/	/	i Zschopau, Stadt
/	/	850	33,7	230	9,1	150	6,0	/	/	m
/	/	/	/	/	/	190	8,6	/	/	w
/	/	1 280	22,9	540	9,7	300	5,4	/	/	i Zwönitz, Stadt
/	/	1 120	37,2	390	13,0	130	4,3	/	/	m
/	/	170	6,6	150	5,8	170	6,6	/	/	w
/	/	25 240	22,1	11 230	9,8	7 590	6,6	/	/	i Gemeinden unter 10 000 Einwohner
/	/	21 640	34,7	8 490	13,6	3 120	5,0	/	/	m
/	/	/	/	/	/	4 460	8,6	/	/	w
2 710	1,5	38 630	21,4	17 310	9,6	12 490	6,9	770	0,4	i Zusammen
1 980	2,0	33 390	34,1	13 130	13,4	5 140	5,2	690	0,7	m
730	0,9	5 240	6,3	4 180	5,0	7 350	8,9	/	/	w
/	/	1 010	19,3	600	11,5	430	8,2	/	/	i Brand-Erbisdorf, Stadt
/	/	870	31,6	410	14,9	200	7,3	/	/	m
/	/	140	5,6	180	7,2	230	9,2	/	/	w

Noch: 14. Erwerbstätige nach Beruf und Geschlecht

Kreisfreie Stadt Gemeinde Gemeindegrößenklasse Landkreis Land	Insgesamt	Führungskräfte		Akademische Berufe		Techniker und gleichrangige nichttechnische Berufe		Bürokräfte und verwandte Berufe		Dienstleistungsberufe und Verkäufer		
		absolut	%	absolut	%	absolut	%	absolut	%	absolut	%	
noch: Landkreis Mittelsachsen												
Burgstädt, Stadt	i	5 340	290	5,4	620	11,6	990	18,5	490	9,2	850	15,9
	m	2 890	190	6,6	290	10,0	490	17,0	/	/	220	7,6
	w	2 460	/	/	320	13,0	500	20,3	370	15,0	640	26,0
Döbeln, Stadt	i	9 560	460	4,8	1 090	11,4	1 820	19,0	1 140	11,9	1 460	15,3
	m	5 110	260	5,1	500	9,8	800	15,7	350	6,8	570	11,2
	w	4 450	190	4,3	600	13,5	1 020	22,9	790	17,8	890	20,0
Frankenberg/Sa., Stadt	i	7 620	350	4,6	1 090	14,3	1 530	20,1	900	11,8	1 060	13,9
	m	3 990	240	6,0	430	10,8	640	16,0	250	6,3	320	8,0
	w	3 630	110	3,0	650	17,9	880	24,2	650	17,9	740	20,4
Freiberg, Stadt	i	19 200	870	4,5	3 220	16,8	3 750	19,5	1 830	9,5	3 350	17,4
	m	10 160	630	6,2	1 650	16,2	1 730	17,0	460	4,5	1 160	11,4
	w	9 030	/	/	1 570	17,4	2 020	22,4	1 370	15,2	2 190	24,3
Mittweida, Stadt	i	6 850	380	5,5	990	14,5	1 240	18,1	670	9,8	1 110	16,2
	m	3 670	270	7,4	570	15,5	540	14,7	160	4,4	360	9,8
	w	3 180	/	/	420	13,2	700	22,0	510	16,0	750	23,6
Gemeinden unter 10 000 Einwohner	i	108 430	4 990	4,6	13 150	12,1	20 670	19,1	10 900	10,1	15 990	14,7
	m	58 640	3 280	5,6	5 460	9,3	9 210	15,7	/	/	5 420	9,2
	w	49 790	/	/	7 700	15,5	11 450	23,0	8 400	16,9	10 560	21,2
Zusammen	i	162 240	7 490	4,6	20 840	12,8	30 910	19,1	16 510	10,2	24 580	15,2
	m	87 210	4 970	5,7	9 200	10,5	13 800	15,8	3 990	4,6	8 280	9,5
	w	75 030	2 530	3,4	11 640	15,5	17 100	22,8	12 520	16,7	16 300	21,7
Vogtlandkreis												
Auerbach/Vogtl., Stadt	i	9 040	570	6,3	1 160	12,8	1 780	19,7	1 070	11,8	1 410	15,6
	m	4 770	380	8,0	450	9,4	750	15,7	330	6,9	480	10,1
	w	4 270	190	4,4	710	16,6	1 030	24,1	740	17,3	920	21,5
Oelsnitz/Vogtl., Stadt	i	5 500	230	4,2	620	11,3	1 000	18,2	650	11,8	810	14,7
	m	2 950	170	5,8	210	7,1	490	16,6	210	7,1	300	10,2
	w	2 550	/	/	410	16,1	510	20,0	440	17,3	510	20,0
Plauen, Stadt	i	30 620	1 650	5,4	4 670	15,3	5 960	19,5	3 410	11,1	4 770	15,6
	m	15 980	1 120	7,0	2 370	14,8	2 600	16,3	730	4,6	1 770	11,1
	w	14 650	540	3,7	2 300	15,7	3 360	22,9	2 670	18,2	3 010	20,5
Reichenbach im Vogtland, Stadt	i	8 800	430	4,9	990	11,3	1 640	18,6	930	10,6	1 340	15,2
	m	4 680	230	4,9	440	9,4	680	14,5	250	5,3	480	10,3
	w	4 120	190	4,6	560	13,6	960	23,3	670	16,3	870	21,1
Gemeinden unter 10 000 Einwohner	i	62 580	3 250	5,2	7 040	11,2	12 410	19,8	6 260	10,0	10 080	16,1
	m	33 300	1 890	5,7	3 060	9,2	5 240	15,7	1 710	5,1	3 220	9,7
	w	29 280	/	/	3 970	13,6	7 170	24,5	4 570	15,6	6 860	23,4
Zusammen	i	116 540	6 130	5,3	14 480	12,4	22 790	19,6	12 320	10,6	18 410	15,8
	m	61 680	3 790	6,1	6 530	10,6	9 760	15,8	3 230	5,2	6 250	10,1
	w	54 870	2 340	4,3	7 950	14,5	13 030	23,7	9 090	16,6	12 170	22,2
Landkreis Zwickau												
Crimmitschau, Stadt	i	9 240	370	4,0	1 070	11,6	1 870	20,2	960	10,4	1 620	17,5
	m	4 980	230	4,6	470	9,4	840	16,9	240	4,8	580	11,6
	w	4 260	/	/	610	14,3	1 030	24,2	710	16,7	1 040	24,4
Glauchau, Stadt	i	10 760	430	4,0	1 210	11,2	2 150	20,0	1 040	9,7	1 760	16,4
	m	5 850	270	4,6	540	9,2	910	15,6	300	5,1	650	11,1
	w	4 910	/	/	670	13,6	1 240	25,3	740	15,1	1 120	22,8
Hohenstein-Ernstthal, Stadt	i	7 170	410	5,7	950	13,2	1 440	20,1	800	11,2	1 070	14,9
	m	3 840	290	7,6	450	11,7	640	16,7	220	5,7	300	7,8
	w	3 320	/	/	500	15,1	800	24,1	580	17,5	770	23,2

Fachkräfte in Land-/ Forstwirtschaft; Fischerei		Handwerks- und verwandte Berufe		Bediener von Anlagen/ Maschinen und Montageberufe		Hilfsarbeiterkräfte		Angehörige der regulären Streitkräfte		Kreisfreie Stadt Gemeinde Gemeindegrößenklasse Landkreis Land	
absolut	%	absolut	%	absolut	%	absolut	%	absolut	%		
/	/	1 040	19,5	520	9,7	460	8,6	/	/	i	Burgstädt, Stadt
/	/	880	30,4	450	15,6	210	7,3	/	/	m	
/	/	160	6,5	/	/	260	10,6	/	/	w	
/	/	1 600	16,7	980	10,3	880	9,2	/	/	i	Döbeln, Stadt
/	/	1 360	26,6	780	15,3	390	7,6	/	/	m	
/	/	230	5,2	200	4,5	490	11,0	/	/	w	
/	/	1 230	16,1	790	10,4	490	6,4	/	/	i	Frankenberg/Sa., Stadt
/	/	1 110	27,8	640	16,0	210	5,3	/	/	m	
/	/	120	3,3	150	4,1	280	7,7	/	/	w	
/	/	2 760	14,4	1 810	9,4	1 340	7,0	/	/	i	Freiberg, Stadt
/	/	2 350	23,1	1 470	14,5	530	5,2	/	/	m	
/	/	410	4,5	340	3,8	800	8,9	/	/	w	
/	/	1 120	16,4	690	10,1	540	7,9	/	/	i	Mittweida, Stadt
/	/	940	25,6	500	13,6	250	6,8	/	/	m	
/	/	180	5,7	180	5,7	290	9,1	/	/	w	
/	/	20 910	19,3	11 620	10,7	7 550	7,0	/	/	i	Gemeinden unter 10 000 Einwohner
/	/	18 200	31,0	9 390	16,0	3 360	5,7	/	/	m	
/	/	2 720	5,5	/	/	4 190	8,4	/	/	w	
3 060	1,9	29 670	18,3	17 010	10,5	11 690	7,2	470	0,3	i	Zusammen
2 010	2,3	25 710	29,5	13 640	15,6	5 150	5,9	460	0,5	m	
1 050	1,4	3 960	5,3	3 370	4,5	6 540	8,7	/	/	w	
/	/	1 690	18,7	760	8,4	510	5,6	/	/	i	Auerbach/Vogtl., Stadt
/	/	1 520	31,9	560	11,7	220	4,6	/	/	m	
/	/	/	/	200	4,7	300	7,0	/	/	w	
/	/	810	14,7	690	12,5	530	9,6	/	/	i	Oelsnitz/Vogtl., Stadt
/	/	680	23,1	580	19,7	230	7,8	/	/	m	
/	/	140	5,5	/	/	290	11,4	/	/	w	
/	/	4 730	15,4	2 740	8,9	2 370	7,7	/	/	i	Plauen, Stadt
/	/	4 160	26,0	2 090	13,1	940	5,9	/	/	m	
/	/	570	3,9	650	4,4	1 430	9,8	/	/	w	
/	/	1 690	19,2	900	10,2	750	8,5	/	/	i	Reichenbach im Vogtland, Stadt
/	/	1 440	30,8	750	16,0	300	6,4	/	/	m	
/	/	250	6,1	/	/	450	10,9	/	/	w	
/	/	12 000	19,2	6 150	9,8	4 060	6,5	/	/	i	Gemeinden unter 10 000 Einwohner
/	/	10 450	31,4	4 970	14,9	1 790	5,4	/	/	m	
/	/	/	/	/	/	2 270	7,8	/	/	w	
1 520	1,3	20 920	18,0	11 240	9,6	8 220	7,1	510	0,4	i	Zusammen
1 010	1,6	18 250	29,6	8 950	14,5	3 480	5,6	420	0,7	m	
/	/	2 670	4,9	2 290	4,2	4 740	8,6	/	/	w	
/	/	1 890	20,5	680	7,4	640	6,9	/	/	i	Crimmitschau, Stadt
/	/	1 690	33,9	590	11,8	260	5,2	/	/	m	
/	/	200	4,7	/	/	380	8,9	/	/	w	
/	/	2 040	19,0	1 180	11,0	770	7,2	/	/	i	Glauchau, Stadt
/	/	1 780	30,4	930	15,9	370	6,3	/	/	m	
/	/	/	/	260	5,3	400	8,1	/	/	w	
/	/	1 340	18,7	550	7,7	510	7,1	/	/	i	Hohenstein-Ernstthal, Stadt
/	/	1 250	32,6	430	11,2	180	4,7	/	/	m	
/	/	/	/	/	/	320	9,6	/	/	w	

Noch: 14. Erwerbstätige nach Beruf und Geschlecht

Kreisfreie Stadt Gemeinde Gemeindegrößenklasse Landkreis Land	Insgesamt	Führungskräfte		Akademische Berufe		Techniker und gleichrangige nichttechnische Berufe		Bürokräfte und verwandte Berufe		Dienstleistungsberufe und Verkäufer		
		absolut	%	absolut	%	absolut	%	absolut	%	absolut	%	
noch: Landkreis Zwickau												
Lichtenstein/Sa., Stadt	i	5 580	290	5,2	720	12,9	1 160	20,8	410	7,3	900	16,1
	m	2 990	240	8,0	310	10,4	460	15,4	/	/	260	8,7
	w	2 590	/	/	410	15,8	690	26,6	320	12,4	640	24,7
Limbach-Oberfrohna, Stadt	i	11 780	660	5,6	1 470	12,5	2 320	19,7	1 030	8,7	1 950	16,6
	m	6 270	430	6,9	680	10,8	1 070	17,1	280	4,5	550	8,8
	w	5 510	/	/	780	14,2	1 260	22,9	750	13,6	1 400	25,4
Meerane, Stadt	i	7 050	260	3,7	860	12,2	1 230	17,4	810	11,5	1 220	17,3
	m	3 770	180	4,8	390	10,3	450	11,9	240	6,4	430	11,4
	w	3 280	/	/	460	14,0	770	23,5	570	17,4	800	24,4
Mülsen	i	6 410	240	3,7	880	13,7	1 220	19,0	670	10,5	820	12,8
	m	3 470	140	4,0	390	11,2	540	15,6	160	4,6	250	7,2
	w	2 950	/	/	490	16,6	670	22,7	510	17,3	580	19,7
Werdau, Stadt	i	9 890	480	4,9	1 090	11,0	1 910	19,3	960	9,7	1 770	17,9
	m	5 100	250	4,9	500	9,8	870	17,1	/	/	560	11,0
	w	4 790	230	4,8	600	12,5	1 040	21,7	830	17,3	1 200	25,1
Wilkau-Haßlau, Stadt	i	5 200	270	5,2	740	14,2	1 000	19,2	480	9,2	820	15,8
	m	2 680	180	6,7	280	10,4	390	14,6	150	5,6	290	10,8
	w	2 520	/	/	460	18,3	610	24,2	330	13,1	530	21,0
Zwickau, Stadt	i	46 660	2 090	4,5	6 720	14,4	8 640	18,5	4 520	9,7	8 070	17,3
	m	24 680	1 340	5,4	3 290	13,3	3 620	14,7	1 180	4,8	2 840	11,5
	w	21 980	750	3,4	3 430	15,6	5 020	22,8	3 340	15,2	5 220	23,7
Gemeinden unter 10 000 Einwohner	i	44 880	2 560	5,7	5 510	12,3	8 610	19,2	4 890	10,9	6 150	13,7
	m	23 660	1 490	6,3	2 480	10,5	3 380	14,3	/	/	1 880	7,9
	w	21 210	/	/	3 030	14,3	5 250	24,8	3 600	17,0	4 260	20,1
Zusammen	i	164 620	8 060	4,9	21 220	12,9	31 550	19,2	16 570	10,1	26 150	15,9
	m	87 290	5 040	5,8	9 780	11,2	13 170	15,1	4 290	4,9	8 590	9,8
	w	77 320	3 020	3,9	11 440	14,8	18 380	23,8	12 280	15,9	17 560	22,7
Landkreis Bautzen												
Bautzen, Stadt	i	18 570	870	4,7	2 980	16,0	3 640	19,6	1 880	10,1	3 580	19,3
	m	9 690	530	5,5	1 300	13,4	1 640	16,9	550	5,7	1 430	14,8
	w	8 890	/	/	1 680	18,9	2 000	22,5	1 330	15,0	2 150	24,2
Bischofswerda, Stadt	i	5 640	240	4,3	600	10,6	1 140	20,2	560	9,9	910	16,1
	m	2 950	160	5,4	260	8,8	490	16,6	120	4,1	340	11,5
	w	2 690	/	/	340	12,6	650	24,2	430	16,0	570	21,2
Hoyerswerda, Stadt	i	15 050	610	4,1	1 890	12,6	2 750	18,3	1 560	10,4	2 780	18,5
	m	8 050	500	6,2	790	9,8	1 170	14,5	420	5,2	870	10,8
	w	7 000	/	/	1 090	15,6	1 580	22,6	1 140	16,3	1 910	27,3
Kamenz, Stadt	i	7 370	280	3,8	1 090	14,8	1 350	18,3	790	10,7	1 250	17,0
	m	3 930	200	5,1	500	12,7	590	15,0	190	4,8	480	12,2
	w	3 440	/	/	590	17,2	770	22,4	600	17,4	770	22,4
Radeberg, Stadt	i	9 140	660	7,2	1 410	15,4	1 790	19,6	980	10,7	1 220	13,3
	m	4 790	460	9,6	690	14,4	780	16,3	240	5,0	330	6,9
	w	4 350	200	4,6	730	16,8	1 010	23,2	730	16,8	890	20,5
Gemeinden unter 10 000 Einwohner	i	100 740	4 310	4,3	12 670	12,6	18 990	18,9	10 450	10,4	15 380	15,3
	m	54 350	2 840	5,2	5 380	9,9	8 110	14,9	2 470	4,5	5 390	9,9
	w	46 370	/	/	7 300	15,7	10 870	23,4	8 000	17,3	9 990	21,5
Zusammen	i	156 510	6 970	4,5	20 640	13,2	29 660	19,0	16 220	10,4	25 120	16,1
	m	83 760	4 690	5,6	8 920	10,6	12 780	15,3	3 990	4,8	8 840	10,6
	w	72 740	2 280	3,1	11 730	16,1	16 880	23,2	12 230	16,8	16 280	22,4

Fachkräfte in Land-/ Forstwirtschaft; Fischerei		Handwerks- und verwandte Berufe		Bediener von Anlagen/ Maschinen und Montageberufe		Hilfsarbeiterkräfte		Angehörige der regulären Streitkräfte		Kreisfreie Stadt Gemeinde Gemeindegrößenklasse Landkreis Land	
absolut	%	absolut	%	absolut	%	absolut	%	absolut	%		
/	/	1 100	19,7	570	10,2	360	6,5	/	/	i	Lichtenstein/Sa., Stadt
/	/	1 000	33,4	430	14,4	140	4,7	/	/	m	
/	/	/	/	140	5,4	230	8,9	/	/	w	
/	/	2 490	21,1	970	8,2	730	6,2	/	/	i	Limbach-Oberfrohna,
/	/	2 090	33,3	730	11,6	330	5,3	/	/	m	Stadt
/	/	400	7,3	240	4,4	390	7,1	/	/	w	
/	/	1 420	20,1	660	9,4	470	6,7	/	/	i	Meerane, Stadt
/	/	1 250	33,2	530	14,1	230	6,1	/	/	m	
/	/	170	5,2	/	/	240	7,3	/	/	w	
120	1,9	1 330	20,7	720	11,2	390	6,1	/	/	i	Mülsen
/	/	1 170	33,7	600	17,3	120	3,5	/	/	m	
/	/	170	5,8	120	4,1	270	9,2	/	/	w	
/	/	1 770	17,9	1 100	11,1	620	6,3	/	/	i	Werdau, Stadt
/	/	1 580	31,0	880	17,3	200	3,9	/	/	m	
/	/	180	3,8	220	4,6	410	8,6	/	/	w	
/	/	850	16,3	530	10,2	440	8,5	/	/	i	Wilkau-Haßlau, Stadt
/	/	750	28,0	410	15,3	180	6,7	/	/	m	
/	/	100	4,0	120	4,8	250	9,9	/	/	w	
/	/	7 940	17,0	4 140	8,9	3 850	8,3	/	/	i	Zwickau, Stadt
/	/	7 030	28,5	3 330	13,5	1 630	6,6	/	/	m	
/	/	910	4,1	800	3,6	2 220	10,1	/	/	w	
/	/	8 790	19,6	4 310	9,6	3 360	7,5	/	/	i	Gemeinden unter
/	/	7 880	33,3	3 550	15,0	1 260	5,3	/	/	m	10 000 Einwohner
/	/	/	/	/	/	2 140	10,1	/	/	w	
1 900	1,2	30 960	18,8	15 410	9,4	12 140	7,4	650	0,4	i	Zusammen
1 100	1,3	27 470	31,5	12 410	14,2	4 900	5,6	550	0,6	m	
800	1,0	3 500	4,5	3 000	3,9	7 250	9,4	/	/	w	
/	/	2 680	14,4	1 330	7,2	1 380	7,4	/	/	i	Bautzen, Stadt
/	/	2 310	23,8	1 130	11,7	610	6,3	/	/	m	
/	/	/	/	/	/	770	8,7	/	/	w	
/	/	920	16,3	560	9,9	560	9,9	/	/	i	Bischofswerda, Stadt
/	/	810	27,5	450	15,3	240	8,1	/	/	m	
/	/	120	4,5	/	/	320	11,9	/	/	w	
/	/	2 590	17,2	1 400	9,3	1 320	8,8	/	/	i	Hoyerswerda, Stadt
/	/	2 390	29,7	1 250	15,5	570	7,1	/	/	m	
/	/	/	/	/	/	760	10,9	/	/	w	
/	/	1 170	15,9	710	9,6	570	7,7	/	/	i	Kamenz, Stadt
/	/	1 010	25,7	570	14,5	270	6,9	/	/	m	
/	/	160	4,7	/	/	300	8,7	/	/	w	
/	/	1 420	15,5	830	9,1	690	7,5	/	/	i	Radeberg, Stadt
/	/	1 250	26,1	610	12,7	330	6,9	/	/	m	
/	/	/	/	210	4,8	360	8,3	/	/	w	
/	/	20 840	20,7	9 320	9,3	6 460	6,4	/	/	i	Gemeinden unter
/	/	18 360	33,8	7 220	13,3	2 890	5,3	/	/	m	10 000 Einwohner
/	/	/	/	/	/	3 560	7,7	/	/	w	
2 360	1,5	29 620	18,9	14 150	9,0	10 980	7,0	780	0,5	i	Zusammen
1 530	1,8	26 130	31,2	11 230	13,4	4 910	5,9	730	0,9	m	
830	1,1	3 480	4,8	2 920	4,0	6 070	8,3	/	/	w	

Noch: 14. Erwerbstätige nach Beruf und Geschlecht

Kreisfreie Stadt Gemeinde Gemeindegrößenklasse Landkreis Land	Insgesamt	Führungskräfte		Akademische Berufe		Techniker und gleichrangige nichttechnische Berufe		Bürokräfte und verwandte Berufe		Dienstleistungsberufe und Verkäufer		
		absolut	%	absolut	%	absolut	%	absolut	%	absolut	%	
Landkreis Görlitz												
Görlitz, Stadt	i	23 690	1 030	4,3	4 140	17,5	4 030	17,0	2 660	11,2	4 900	20,7
	m	11 970	760	6,3	1 870	15,6	1 660	13,9	640	5,3	1 800	15,0
	w	11 720	/	/	2 260	19,3	2 370	20,2	2 020	17,2	3 100	26,5
Löbau, Stadt	i	7 190	360	5,0	900	12,5	1 420	19,7	690	9,6	1 410	19,6
	m	3 850	220	5,7	340	8,8	670	17,4	150	3,9	580	15,1
	w	3 340	/	/	560	16,8	740	22,2	540	16,2	830	24,9
Niesky, Stadt	i	4 670	110	2,4	630	13,5	790	16,9	510	10,9	840	18,0
	m	2 480	90	3,6	240	9,7	340	13,7	/	/	250	10,1
	w	2 190	/	/	390	17,8	440	20,1	410	18,7	600	27,4
Weißwasser/O.L., Stadt	i	8 290	320	3,9	850	10,3	1 310	15,8	790	9,5	1 700	20,5
	m	4 270	200	4,7	270	6,3	550	12,9	240	5,6	570	13,3
	w	4 010	/	/	580	14,5	760	19,0	550	13,7	1 120	27,9
Zittau, Stadt	i	11 610	440	3,8	1 680	14,5	1 920	16,5	1 030	8,9	2 400	20,7
	m	6 190	310	5,0	780	12,6	760	12,3	260	4,2	1 000	16,2
	w	5 430	/	/	900	16,6	1 170	21,5	770	14,2	1 400	25,8
Gemeinden unter 10 000 Einwohner	i	70 470	3 200	4,5	8 490	12,0	13 400	19,0	6 410	9,1	12 010	17,0
	m	38 040	2 090	5,5	3 660	9,6	5 580	14,7	/	/	4 140	10,9
	w	32 430	/	/	4 840	14,9	7 830	24,1	4 820	14,9	7 870	24,3
Zusammen	i	125 920	5 460	4,3	16 690	13,3	22 870	18,2	12 090	9,6	23 260	18,5
	m	66 800	3 670	5,5	7 160	10,7	9 560	14,3	2 980	4,5	8 340	12,5
	w	59 120	1 790	3,0	9 530	16,1	13 310	22,5	9 110	15,4	14 920	25,2
Landkreis Meißen												
Coswig, Stadt	i	9 880	430	4,4	1 460	14,8	1 890	19,1	1 140	11,5	1 580	16,0
	m	5 080	270	5,3	570	11,2	760	15,0	320	6,3	520	10,2
	w	4 800	/	/	890	18,5	1 130	23,5	820	17,1	1 050	21,9
Großenhain, Stadt	i	9 280	430	4,6	1 070	11,5	1 590	17,1	880	9,5	1 640	17,7
	m	4 830	280	5,8	380	7,9	620	12,8	240	5,0	520	10,8
	w	4 450	/	/	690	15,5	970	21,8	640	14,4	1 120	25,2
Meißen, Stadt	i	12 570	530	4,2	1 490	11,9	2 170	17,3	1 420	11,3	2 430	19,3
	m	6 510	320	4,9	690	10,6	990	15,2	470	7,2	780	12,0
	w	6 060	/	/	800	13,2	1 190	19,6	950	15,7	1 650	27,2
Radebeul, Stadt	i	16 580	1 410	8,5	4 210	25,4	3 270	19,7	1 480	8,9	2 160	13,0
	m	8 700	1 090	12,5	1 960	22,5	1 400	16,1	390	4,5	830	9,5
	w	7 890	320	4,1	2 260	28,6	1 860	23,6	1 090	13,8	1 340	17,0
Riesa, Stadt	i	14 570	540	3,7	1 790	12,3	2 800	19,2	1 300	8,9	2 830	19,4
	m	7 710	360	4,7	700	9,1	1 280	16,6	450	5,8	980	12,7
	w	6 870	/	/	1 090	15,9	1 530	22,3	840	12,2	1 850	26,9
Weinböhla	i	5 390	330	6,1	810	15,0	1 230	22,8	610	11,3	860	16,0
	m	2 810	190	6,8	380	13,5	530	18,9	160	5,7	330	11,7
	w	2 580	140	5,4	430	16,7	700	27,1	450	17,4	530	20,5
Gemeinden unter 10 000 Einwohner	i	55 350	2 920	5,3	7 250	13,1	9 690	17,5	6 030	10,9	9 130	16,5
	m	30 190	1 990	6,6	2 980	9,9	4 200	13,9	1 690	5,6	3 200	10,6
	w	25 140	/	/	4 260	16,9	5 480	21,8	4 350	17,3	5 930	23,6
Zusammen	i	123 620	6 590	5,3	18 080	14,6	22 640	18,3	12 860	10,4	20 630	16,7
	m	65 830	4 500	6,8	7 660	11,6	9 780	14,9	3 720	5,7	7 160	10,9
	w	57 790	2 090	3,6	10 420	18,0	12 860	22,3	9 140	15,8	13 470	23,3
Landkreis Sächsische Schweiz-Osterzgebirge												
Bannewitz	i	5 730	390	6,8	1 160	20,2	1 210	21,1	660	11,5	870	15,2
	m	2 970	270	9,1	530	17,8	520	17,5	150	5,1	360	12,1
	w	2 760	130	4,7	630	22,8	690	25,0	510	18,5	510	18,5

Fachkräfte in Land-/ Forstwirtschaft; Fischerei		Handwerks- und verwandte Berufe		Bediener von Anlagen/ Maschinen und Montageberufe		Hilfsarbeiterkräfte		Angehörige der regulären Streitkräfte		Kreisfreie Stadt Gemeinde Gemeindegrößenklasse Landkreis Land
absolut	%	absolut	%	absolut	%	absolut	%	absolut	%	
/	/	3 720	15,7	1 110	4,7	1 790	7,6	/	/	i Görlitz, Stadt
/	/	3 380	28,2	990	8,3	620	5,2	/	/	m
/	/	/	/	/	/	1 170	10,0	/	/	w
/	/	1 110	15,4	640	8,9	490	6,8	/	/	i Löbau, Stadt
/	/	1 020	26,5	520	13,5	230	6,0	/	/	m
/	/	/	/	/	/	260	7,8	/	/	w
/	/	1 010	21,6	380	8,1	320	6,9	/	/	i Niesky, Stadt
/	/	940	37,9	320	12,9	170	6,9	/	/	m
/	/	/	/	/	/	150	6,8	/	/	w
/	/	1 350	16,3	840	10,1	970	11,7	/	/	i Weißwasser/O.L., Stadt
/	/	1 260	29,5	660	15,5	380	8,9	/	/	m
/	/	/	/	/	/	590	14,7	/	/	w
/	/	1 830	15,8	1 050	9,0	1 030	8,9	/	/	i Zittau, Stadt
/	/	1 710	27,6	790	12,8	430	6,9	/	/	m
/	/	/	/	/	/	600	11,0	/	/	w
/	/	13 720	19,5	5 650	8,0	5 170	7,3	/	/	i Gemeinden unter
/	/	12 140	31,9	4 650	12,2	2 390	6,3	/	/	m 10 000 Einwohner
/	/	/	/	/	/	2 780	8,6	/	/	w
2 720	2,2	22 740	18,1	9 670	7,7	9 770	7,8	630	0,5	i Zusammen
1 910	2,9	20 450	30,6	7 930	11,9	4 220	6,3	570	0,9	m
820	1,4	2 290	3,9	1 740	2,9	5 550	9,4	/	/	w
/	/	1 700	17,2	790	8,0	760	7,7	/	/	i Coswig, Stadt
/	/	1 490	29,3	690	13,6	350	6,9	/	/	m
/	/	210	4,4	/	/	410	8,5	/	/	w
/	/	1 890	20,4	850	9,2	740	8,0	/	/	i Großenhain, Stadt
/	/	1 700	35,2	730	15,1	250	5,2	/	/	m
/	/	/	/	/	/	490	11,0	/	/	w
/	/	2 060	16,4	1 010	8,0	1 280	10,2	/	/	i Meißen, Stadt
/	/	1 840	28,3	860	13,2	420	6,5	/	/	m
/	/	/	/	/	/	860	14,2	/	/	w
/	/	2 080	12,5	850	5,1	910	5,5	/	/	i Radebeul, Stadt
/	/	1 810	20,8	670	7,7	420	4,8	/	/	m
/	/	/	/	/	/	490	6,2	/	/	w
/	/	2 190	15,0	1 780	12,2	1 140	7,8	/	/	i Riesa, Stadt
/	/	1 890	24,5	1 350	17,5	510	6,6	/	/	m
/	/	/	/	430	6,3	630	9,2	/	/	w
120	2,2	850	15,8	280	5,2	280	5,2	/	/	i Weinböhla
/	/	720	25,6	250	8,9	120	4,3	/	/	m
/	/	/	/	/	/	150	5,8	/	/	w
/	/	9 630	17,4	5 420	9,8	3 580	6,5	/	/	i Gemeinden unter
/	/	8 740	28,9	4 720	15,6	1 590	5,3	/	/	m 10 000 Einwohner
/	/	/	/	/	/	2 000	8,0	/	/	w
2 310	1,9	20 400	16,5	10 980	8,9	8 690	7,0	430	0,3	i Zusammen
1 500	2,3	18 190	27,6	9 270	14,1	3 660	5,6	370	0,6	m
810	1,4	2 220	3,8	1 700	2,9	5 030	8,7	/	/	w
/	/	700	12,2	320	5,6	300	5,2	/	/	i Bannewitz
/	/	630	21,2	260	8,8	150	5,1	/	/	m
/	/	/	/	/	/	150	5,4	/	/	w

Noch: 14. Erwerbstätige nach Beruf und Geschlecht

Kreisfreie Stadt Gemeinde Gemeindegrößenklasse Landkreis Land	Insgesamt	Führungskräfte		Akademische Berufe		Techniker und gleichrangige nichttechnische Berufe		Bürokräfte und verwandte Berufe		Dienstleistungsberufe und Verkäufer		
		absolut	%	absolut	%	absolut	%	absolut	%	absolut	%	
noch: Landkreis Sächsische Schweiz-Osterzgebirge												
Dippoldiswalde, Stadt	i	5 280	320	6,1	750	14,2	1 100	20,8	510	9,7	910	17,2
	m	2 660	210	7,9	340	12,8	390	14,7	/	/	340	12,8
	w	2 630	/	/	410	15,6	720	27,4	400	15,2	560	21,3
Freital, Stadt	i	18 910	1 200	6,3	2 820	14,9	3 370	17,8	2 070	10,9	3 220	17,0
	m	9 970	850	8,5	1 390	13,9	1 220	12,2	/	/	1 210	12,1
	w	8 940	350	3,9	1 430	16,0	2 150	24,0	1 770	19,8	2 020	22,6
Heidenau, Stadt	i	7 300	350	4,8	780	10,7	1 380	18,9	810	11,1	1 430	19,6
	m	3 850	230	6,0	390	10,1	600	15,6	250	6,5	470	12,2
	w	3 450	120	3,5	390	11,3	780	22,6	560	16,2	960	27,8
Neustadt i.Sa., Stadt	i	6 350	300	4,7	710	11,2	1 300	20,5	620	9,8	1 240	19,5
	m	3 240	180	5,6	290	9,0	560	17,3	160	4,9	400	12,3
	w	3 120	/	/	420	13,5	740	23,7	460	14,7	840	26,9
Pirna, Stadt	i	16 930	750	4,4	2 470	14,6	3 220	19,0	1 900	11,2	3 060	18,1
	m	8 740	540	6,2	1 170	13,4	1 290	14,8	500	5,7	1 110	12,7
	w	8 190	/	/	1 310	16,0	1 930	23,6	1 400	17,1	1 950	23,8
Wilsdruff, Stadt	i	7 600	550	7,2	930	12,2	1 460	19,2	1 050	13,8	1 170	15,4
	m	4 140	390	9,4	440	10,6	640	15,5	340	8,2	320	7,7
	w	3 460	160	4,6	500	14,5	830	24,0	710	20,5	850	24,6
Gemeinden unter 10 000 Einwohner	i	56 230	3 230	5,7	7 360	13,1	10 690	19,0	5 280	9,4	9 810	17,4
	m	30 280	2 450	8,1	3 620	12,0	4 780	15,8	/	/	3 170	10,5
	w	25 930	/	/	3 710	14,3	5 900	22,8	4 260	16,4	6 630	25,6
Zusammen	i	124 330	7 090	5,7	16 980	13,7	23 730	19,1	12 900	10,4	21 710	17,5
	m	65 850	5 120	7,8	8 170	12,4	10 000	15,2	2 820	4,3	7 380	11,2
	w	58 480	1 970	3,4	8 800	15,0	13 740	23,5	10 070	17,2	14 320	24,5
Landkreis Leipzig												
Borna, Stadt	i	8 780	390	4,4	840	9,6	1 830	20,8	1 070	12,2	1 480	16,9
	m	4 570	240	5,3	380	8,3	640	14,0	330	7,2	540	11,8
	w	4 200	/	/	460	11,0	1 190	28,3	740	17,6	950	22,6
Frohburg, Stadt	i	5 340	190	3,6	610	11,4	1 100	20,6	590	11,0	700	13,1
	m	2 890	/	/	240	8,3	540	18,7	140	4,8	240	8,3
	w	2 460	/	/	370	15,0	570	23,2	450	18,3	450	18,3
Grimma, Stadt	i	13 570	480	3,5	1 440	10,6	2 940	21,7	1 560	11,5	2 320	17,1
	m	7 230	/	/	590	8,2	1 300	18,0	490	6,8	910	12,6
	w	6 340	/	/	850	13,4	1 650	26,0	1 070	16,9	1 410	22,2
Markkleeberg, Stadt	i	11 780	960	8,1	2 950	25,0	2 340	19,9	1 340	11,4	1 680	14,3
	m	6 070	680	11,2	1 290	21,3	1 180	19,4	300	4,9	650	10,7
	w	5 710	280	4,9	1 660	29,1	1 160	20,3	1 040	18,2	1 030	18,0
Markranstädt, Stadt	i	7 850	560	7,1	1 150	14,6	1 600	20,4	1 060	13,5	1 240	15,8
	m	4 080	310	7,6	530	13,0	710	17,4	320	7,8	450	11,0
	w	3 760	240	6,4	630	16,8	890	23,7	730	19,4	790	21,0
Wurzen, Stadt	i	8 120	300	3,7	840	10,3	1 430	17,6	900	11,1	1 350	16,6
	m	4 310	180	4,2	330	7,7	560	13,0	250	5,8	450	10,4
	w	3 810	/	/	510	13,4	860	22,6	650	17,1	890	23,4
Gemeinden unter 10 000 Einwohner	i	77 600	3 890	5,0	10 020	12,9	15 670	20,2	8 380	10,8	12 220	15,7
	m	40 610	/	/	4 190	10,3	6 310	15,5	1 700	4,2	4 150	10,2
	w	37 000	/	/	5 820	15,7	9 360	25,3	6 700	18,1	8 080	21,8
Zusammen	i	133 040	6 770	5,1	17 850	13,4	26 910	20,2	14 900	11,2	20 990	15,8
	m	69 760	4 370	6,3	7 550	10,8	11 240	16,1	3 530	5,1	7 390	10,6
	w	63 280	2 400	3,8	10 300	16,3	15 680	24,8	11 380	18,0	13 600	21,5

Fachkräfte in Land-/ Forstwirtschaft; Fischerei		Handwerks- und verwandte Berufe		Bediener von Anlagen/ Maschinen und Montageberufe		Hilfsarbeiterkräfte		Angehörige der regulären Streitkräfte		Kreisfreie Stadt Gemeinde Gemeindegrößenklasse Landkreis Land
absolut	%	absolut	%	absolut	%	absolut	%	absolut	%	
/	/	810	15,3	430	8,1	350	6,6	/	/	i Dippoldiswalde, Stadt
/	/	670	25,2	370	13,9	140	5,3	/	/	m
/	/	140	5,3	/	/	210	8,0	/	/	w
/	/	2 800	14,8	1 680	8,9	1 580	8,4	/	/	i Freital, Stadt
/	/	2 580	25,9	1 450	14,5	840	8,4	/	/	m
/	/	/	/	/	/	740	8,3	/	/	w
/	/	1 220	16,7	550	7,5	700	9,6	/	/	i Heidenau, Stadt
/	/	1 120	29,1	460	11,9	260	6,8	/	/	m
/	/	/	/	/	/	440	12,8	/	/	w
/	/	1 110	17,5	570	9,0	400	6,3	/	/	i Neustadt i.Sa., Stadt
/	/	980	30,2	460	14,2	130	4,0	/	/	m
/	/	130	4,2	120	3,8	270	8,7	/	/	w
/	/	2 440	14,4	1 260	7,4	1 420	8,4	/	/	i Pirna, Stadt
/	/	2 200	25,2	1 030	11,8	600	6,9	/	/	m
/	/	/	/	/	/	820	10,0	/	/	w
/	/	1 250	16,4	580	7,6	410	5,4	/	/	i Wilsdruff, Stadt
/	/	1 150	27,8	540	13,0	180	4,3	/	/	m
/	/	/	/	/	/	230	6,6	/	/	w
/	/	10 640	18,9	4 390	7,8	3 370	6,0	/	/	i Gemeinden unter
/	/	9 360	30,9	3 560	11,8	1 350	4,5	/	/	m 10 000 Einwohner
/	/	/	/	/	/	2 020	7,8	/	/	w
2 220	1,8	20 970	16,9	9 780	7,9	8 530	6,9	440	0,4	i Zusammen
1 480	2,2	18 690	28,4	8 130	12,3	3 650	5,5	420	0,6	m
740	1,3	2 280	3,9	1 650	2,8	4 880	8,3	/	/	w
/	/	1 510	17,2	810	9,2	730	8,3	/	/	i Borna, Stadt
/	/	1 370	30,0	690	15,1	320	7,0	/	/	m
/	/	/	/	/	/	410	9,8	/	/	w
160	3,0	1 010	18,9	550	10,3	410	7,7	/	/	i Frohburg, Stadt
110	3,8	910	31,5	430	14,9	150	5,2	/	/	m
/	/	/	/	120	4,9	250	10,2	/	/	w
330	2,4	1 930	14,2	1 170	8,6	1 330	9,8	/	/	i Grimma, Stadt
/	/	1 750	24,2	990	13,7	610	8,4	/	/	m
/	/	/	/	/	/	720	11,4	/	/	w
/	/	1 190	10,1	550	4,7	550	4,7	/	/	i Markkleeberg, Stadt
/	/	1 090	18,0	440	7,2	270	4,4	/	/	m
/	/	/	/	/	/	280	4,9	/	/	w
/	/	1 150	14,6	510	6,5	390	5,0	/	/	i Markranstädt, Stadt
/	/	1 030	25,2	410	10,0	190	4,7	/	/	m
/	/	/	/	/	/	200	5,3	/	/	w
200	2,5	1 310	16,1	870	10,7	860	10,6	/	/	i Wurzen, Stadt
/	/	1 230	28,5	720	16,7	390	9,0	/	/	m
/	/	/	/	150	3,9	470	12,3	/	/	w
/	/	13 500	17,4	6 680	8,6	4 860	6,3	/	/	i Gemeinden unter
/	/	12 450	30,7	5 580	13,7	1 940	4,8	/	/	m 10 000 Einwohner
/	/	/	/	/	/	2 940	7,9	/	/	w
2 930	2,2	21 600	16,2	11 140	8,4	9 130	6,9	810	0,6	i Zusammen
1 990	2,9	19 830	28,4	9 260	13,3	3 870	5,5	740	1,1	m
940	1,5	1 780	2,8	1 880	3,0	5 270	8,3	/	/	w

Noch: 14. Erwerbstätige nach Beruf und Geschlecht

Kreisfreie Stadt Gemeinde Gemeindegrößenklasse Landkreis Land	Insgesamt	Führungskräfte		Akademische Berufe		Techniker und gleichrangige nichttechnische Berufe		Bürokräfte und verwandte Berufe		Dienstleistungsberufe und Verkäufer		
		absolut	%	absolut	%	absolut	%	absolut	%	absolut	%	
Landkreis Nordsachsen												
Delitzsch, Stadt	i	12 290	660	5,4	1 410	11,5	2 180	17,7	1 710	13,9	2 050	16,7
	m	6 400	410	6,4	580	9,1	930	14,5	510	8,0	700	10,9
	w	5 890	250	4,2	840	14,3	1 250	21,2	1 190	20,2	1 350	22,9
Eilenburg, Stadt	i	7 250	320	4,4	850	11,7	1 290	17,8	890	12,3	1 260	17,4
	m	3 780	200	5,3	360	9,5	540	14,3	270	7,1	410	10,8
	w	3 470	120	3,5	490	14,1	750	21,6	620	17,9	850	24,5
Oschatz, Stadt	i	7 300	300	4,1	930	12,7	1 380	18,9	920	12,6	1 270	17,4
	m	3 770	210	5,6	430	11,4	550	14,6	270	7,2	420	11,1
	w	3 530	/	/	510	14,4	830	23,5	650	18,4	850	24,1
Schkeuditz, Stadt	i	8 650	420	4,9	1 050	12,1	1 660	19,2	1 270	14,7	1 570	18,2
	m	4 720	260	5,5	470	10,0	700	14,8	420	8,9	670	14,2
	w	3 940	160	4,1	580	14,7	950	24,1	850	21,6	910	23,1
Taucha, Stadt	i	6 950	490	7,1	1 290	18,6	1 280	18,4	930	13,4	1 060	15,3
	m	3 470	340	9,8	560	16,1	510	14,7	230	6,6	320	9,2
	w	3 480	140	4,0	730	21,0	770	22,1	700	20,1	740	21,3
Torgau, Stadt	i	8 540	390	4,6	1 120	13,1	1 520	17,8	930	10,9	1 490	17,4
	m	4 550	250	5,5	420	9,2	670	14,7	270	5,9	590	13,0
	w	3 990	/	/	700	17,5	850	21,3	670	16,8	910	22,8
Gemeinden unter 10 000 Einwohner	i	50 800	2 600	5,1	5 640	11,1	9 770	19,2	5 810	11,4	7 190	14,2
	m	27 340	1 590	5,8	2 460	9,0	3 750	13,7	1 470	5,4	2 700	9,9
	w	23 450	/	/	3 160	13,5	6 030	25,7	4 340	18,5	4 470	19,1
Zusammen	i	101 780	5 180	5,1	12 290	12,1	19 080	18,7	12 460	12,2	15 890	15,6
	m	54 030	3 260	6,0	5 280	9,8	7 650	14,2	3 440	6,4	5 810	10,8
	w	47 750	1 920	4,0	7 010	14,7	11 430	23,9	9 020	18,9	10 080	21,1
Sachsen	i	2 012 650	101 690	5,1	327 470	16,3	390 150	19,4	214 510	10,7	325 780	16,2
	m	1 064 190	68 070	6,4	154 100	14,5	167 530	15,7	57 190	5,4	116 440	10,9
	w	948 460	33 620	3,5	173 370	18,3	222 610	23,5	157 310	16,6	209 340	22,1

Fachkräfte in Land-/ Forstwirtschaft; Fischerei		Handwerks- und verwandte Berufe		Bediener von Anlagen/ Maschinen und Montageberufe		Hilfsarbeiterkräfte		Angehörige der regulären Streitkräfte		Kreisfreie Stadt Gemeinde Gemeindegrößenklasse Landkreis Land
absolut	%	absolut	%	absolut	%	absolut	%	absolut	%	
/	/	1 690	13,8	1 230	10,0	1 180	9,6	/	/	i Delitzsch, Stadt
/	/	1 480	23,1	1 060	16,6	550	8,6	/	/	m
/	/	/	/	/	/	630	10,7	/	/	w
/	/	1 060	14,6	700	9,7	700	9,7	/	/	i Eilenburg, Stadt
/	/	970	25,7	580	15,3	290	7,7	/	/	m
/	/	/	/	/	/	400	11,5	/	/	w
/	/	1 050	14,4	750	10,3	520	7,1	/	/	i Oschatz, Stadt
/	/	940	24,9	610	16,2	250	6,6	/	/	m
/	/	/	/	/	/	260	7,4	/	/	w
/	/	1 250	14,5	640	7,4	660	7,6	/	/	i Schkeuditz, Stadt
/	/	1 190	25,2	590	12,5	320	6,8	/	/	m
/	/	/	/	/	/	340	8,6	/	/	w
/	/	930	13,4	450	6,5	390	5,6	/	/	i Taucha, Stadt
/	/	860	24,8	370	10,7	180	5,2	/	/	m
/	/	/	/	/	/	210	6,0	/	/	w
180	2,1	1 470	17,2	760	8,9	600	7,0	/	/	i Torgau, Stadt
/	/	1 290	28,4	670	14,7	210	4,6	/	/	m
/	/	170	4,3	/	/	400	10,0	/	/	w
/	/	8 920	17,6	4 430	8,7	4 390	8,6	/	/	i Gemeinden unter
/	/	8 170	29,9	3 880	14,2	2 040	7,5	/	/	m 10 000 Einwohner
/	/	/	/	/	/	2 360	10,1	/	/	w
2 280	2,2	16 370	16,1	8 960	8,8	8 440	8,3	810	0,8	i Zusammen
1 340	2,5	14 900	27,6	7 760	14,4	3 840	7,1	730	1,4	m
940	2,0	1 470	3,1	1 200	2,5	4 600	9,6	/	/	w
28 230	1,4	321 160	16,0	156 710	7,8	137 320	6,8	9 650	0,5	i Sachsen
18 590	1,7	284 240	26,7	129 140	12,1	59 930	5,6	8 950	0,8	m
9 640	1,0	36 910	3,9	27 570	2,9	77 390	8,2	700	0,1	w

15. Erwerbstätige nach Geschlecht und ausgewählten Berufsbereichen

Kreisfreie Stadt Gemeinde Gemeindegrößenklasse Landkreis Land	Erwerbstätige insgesamt	Rohstoffgewinnung, Produktion und Fertigung		Bau, Architektur, Vermessung und Gebäudetechnik		Naturwissenschaft, Geografie und Informatik		Verkehr, Logistik, Schutz und Sicherheit		
		absolut	%	absolut	%	absolut	%	absolut	%	
Kreisfreie Städte										
Chemnitz, Stadt	i	112 850	24 990	22,1	9 000	8,0	3 580	3,2	14 690	13,0
	m	59 100	20 310	34,4	8 140	13,8	2 730	4,6	9 970	16,9
	w	53 750	4 680	8,7	/	/	/	/	4 720	8,8
Dresden, Stadt	i	263 490	44 980	17,1	19 690	7,5	14 130	5,4	25 220	9,6
	m	137 420	36 460	26,5	17 410	12,7	10 070	7,3	17 460	12,7
	w	126 070	8 510	6,8	2 280	1,8	4 070	3,2	7 760	6,2
Leipzig, Stadt	i	246 840	35 110	14,2	19 170	7,8	10 280	4,2	28 500	11,5
	m	127 510	28 610	22,4	17 330	13,6	7 570	5,9	19 450	15,3
	w	119 320	6 500	5,4	1 840	1,5	2 710	2,3	9 050	7,6
Erzgebirgskreis										
Annaberg-Buchholz, Stadt	i	10 020	2 520	25,1	900	9,0	/	/	1 280	12,8
	m	5 230	1 930	36,9	870	16,6	/	/	740	14,1
	w	4 790	590	12,3	/	/	/	/	530	11,1
Aue, Stadt	i	7 270	1 960	27,0	630	8,7	/	/	970	13,3
	m	3 920	1 570	40,1	580	14,8	/	/	590	15,1
	w	3 350	390	11,6	/	/	/	/	380	11,3
Marienberg, Stadt	i	6 820	1 770	26,0	530	7,8	/	/	1 040	15,2
	m	3 640	1 390	38,2	490	13,5	/	/	630	17,3
	w	3 180	390	12,3	/	/	/	/	400	12,6
Oelsnitz/Erzgeb., Stadt	i	5 860	1 630	27,8	570	9,7	/	/	800	13,7
	m	3 120	1 230	39,4	560	17,9	/	/	520	16,7
	w	2 730	400	14,7	/	/	/	/	290	10,6
Olbernhau, Stadt	i	4 470	1 070	23,9	470	10,5	/	/	550	12,3
	m	2 380	900	37,8	470	19,7	/	/	300	12,6
	w	2 090	170	8,1	-	-	/	/	250	12,0
Schneeberg, Stadt	i	7 100	1 920	27,0	710	10,0	/	/	1 000	14,1
	m	3 850	1 560	40,5	670	17,4	/	/	610	15,8
	w	3 240	360	11,1	/	/	/	/	390	12,0
Schwarzenberg/ Erzgeb., Stadt	i	8 730	2 720	31,2	850	9,7	/	/	1 120	12,8
	m	4 820	2 150	44,6	790	16,4	/	/	730	15,1
	w	3 910	570	14,6	/	/	/	/	390	10,0
Stollberg/Erzgeb., Stadt	i	5 960	1 580	26,5	510	8,6	/	/	820	13,8
	m	3 110	1 240	39,9	480	15,4	/	/	480	15,4
	w	2 860	340	11,9	/	/	/	/	340	11,9
Zschopau, Stadt	i	4 720	1 070	22,7	510	10,8	/	/	580	12,3
	m	2 520	900	35,7	500	19,8	/	/	370	14,7
	w	2 200	180	8,2	/	/	/	/	220	10,0
Zwönitz, Stadt	i	5 580	1 670	29,9	480	8,6	/	/	630	11,3
	m	3 010	1 240	41,2	460	15,3	/	/	430	14,3
	w	2 570	430	16,7	/	/	/	/	200	7,8
Gemeinden unter 10 000 Einwohner	i	114 350	31 740	27,8	11 670	10,2	/	/	14 190	12,4
	m	62 360	24 320	39,0	11 150	17,9	/	/	9 350	15,0
	w	52 000	7 400	14,2	/	/	/	/	4 840	9,3
Zusammen	i	180 880	49 650	27,4	17 830	9,9	2 750	1,5	22 980	12,7
	m	97 960	38 430	39,2	17 020	17,4	1 880	1,9	14 750	15,1
	w	82 920	11 220	13,5	800	1,0	870	1,0	8 230	9,9
Landkreis Mittelsachsen										
Brand-Erbisdorf, Stadt	i	5 240	1 550	29,6	450	8,6	90	1,7	690	13,2
	m	2 750	1 160	42,2	430	15,6	/	/	420	15,3
	w	2 490	400	16,1	/	/	/	/	270	10,8

Verkauf, Vertrieb und Tourismus		Unternehmensorganisation, Recht und Verwaltung		Gesundheit, Soziales, Lehre und Erziehung		Geisteswissenschaften, Kultur und Gestaltung		Kreisfreie Stadt Gemeinde Gemeindegrößenklasse Landkreis Land	
absolut	%	absolut	%	absolut	%	absolut	%		
14 430	12,8	19 690	17,4	21 150	18,7	3 030	2,7	i	Chemnitz, Stadt
4 610	7,8	5 650	9,6	4 720	8,0	1 560	2,6	m	
9 820	18,3	14 040	26,1	16 430	30,6	1 470	2,7	w	
38 210	14,5	48 720	18,5	56 500	21,4	10 990	4,2	i	Dresden, Stadt
14 630	10,6	17 290	12,6	15 380	11,2	5 510	4,0	m	
23 580	18,7	31 430	24,9	41 110	32,6	5 480	4,3	w	
36 050	14,6	48 450	19,6	49 440	20,0	15 050	6,1	i	Leipzig, Stadt
13 320	10,4	17 730	13,9	13 330	10,5	7 440	5,8	m	
22 720	19,0	30 710	25,7	36 110	30,3	7 610	6,4	w	
1 420	14,2	1 480	14,8	1 670	16,7	310	3,1	i	Annaberg-Buchholz, Stadt
460	8,8	410	7,8	390	7,5	/	/	m	
960	20,0	1 060	22,1	1 270	26,5	/	/	w	
830	11,4	1 060	14,6	1 380	19,0	140	1,9	i	Aue, Stadt
280	7,1	300	7,7	350	8,9	/	/	m	
540	16,1	770	23,0	1 030	30,7	/	/	w	
760	11,1	1 130	16,6	1 000	14,7	200	2,9	i	Marienberg, Stadt
200	5,5	380	10,4	190	5,2	/	/	m	
560	17,6	750	23,6	800	25,2	/	/	w	
620	10,6	880	15,0	1 050	17,9	/	/	i	Oelsnitz/Erzgeb., Stadt
180	5,8	240	7,7	260	8,3	/	/	m	
450	16,5	640	23,4	800	29,3	/	/	w	
580	13,0	630	14,1	790	17,7	190	4,3	i	Olbernhau, Stadt
160	6,7	170	7,1	150	6,3	/	/	m	
420	20,1	460	22,0	630	30,1	/	/	w	
890	12,5	940	13,2	1 240	17,5	/	/	i	Schneeberg, Stadt
200	5,2	270	7,0	280	7,3	/	/	m	
690	21,3	660	20,4	960	29,6	/	/	w	
1 040	11,9	1 170	13,4	1 420	16,3	150	1,7	i	Schwarzenberg/Erzgeb., Stadt
270	5,6	340	7,1	250	5,2	/	/	m	
770	19,7	820	21,0	1 180	30,2	/	/	w	
610	10,2	970	16,3	1 110	18,6	120	2,0	i	Stollberg/Erzgeb., Stadt
210	6,8	280	9,0	210	6,8	/	/	m	
400	14,0	700	24,5	900	31,5	/	/	w	
710	15,0	760	16,1	810	17,2	90	1,9	i	Zschopau, Stadt
250	9,9	200	7,9	140	5,6	/	/	m	
460	20,9	560	25,5	670	30,5	/	/	w	
780	14,0	770	13,8	820	14,7	100	1,8	i	Zwönitz, Stadt
190	6,3	280	9,3	160	5,3	/	/	m	
590	23,0	500	19,5	660	25,7	/	/	w	
13 080	11,4	16 830	14,7	19 210	16,8	/	/	i	Gemeinden unter 10 000 Einwohner
4 130	6,6	5 090	8,2	3 540	5,7	/	/	m	
8 950	17,2	11 750	22,6	15 680	30,2	/	/	w	
21 320	11,8	26 620	14,7	30 500	16,9	3 720	2,1	i	Zusammen
6 530	6,7	7 960	8,1	5 920	6,0	1 780	1,8	m	
14 790	17,8	18 670	22,5	24 580	29,6	1 940	2,3	w	
630	12,0	780	14,9	760	14,5	120	2,3	i	Brand-Erbisdorf, Stadt
160	5,8	200	7,3	160	5,8	/	/	m	
470	18,9	570	22,9	600	24,1	/	/	w	

Noch: 15. Erwerbstätige nach Geschlecht und ausgewählten Berufsbereichen

Kreisfreie Stadt Gemeinde Gemeindegroßenklasse Landkreis Land	Erwerbstätige insgesamt	Rohstoffgewinnung, Produktion und Fertigung		Bau, Architektur, Vermessung und Gebäudetechnik		Naturwissenschaft, Geografie und Informatik		Verkehr, Logistik, Schutz und Sicherheit		
		absolut	%	absolut	%	absolut	%	absolut	%	
noch: Landkreis Mittelsachsen										
Burgstädt, Stadt	i	5 340	1 390	26,0	530	9,9	/	/	720	13,5
	m	2 890	1 030	35,6	510	17,6	/	/	520	18,0
	w	2 460	360	14,6	/	/	/	/	200	8,1
Döbeln, Stadt	i	9 560	2 050	21,4	960	10,0	/	/	1 680	17,6
	m	5 110	1 520	29,7	910	17,8	/	/	1 130	22,1
	w	4 450	540	12,1	/	/	/	/	550	12,4
Frankenberg/Sa., Stadt	i	7 620	1 830	24,0	700	9,2	170	2,2	1 010	13,3
	m	3 990	1 380	34,6	690	17,3	/	/	670	16,8
	w	3 630	450	12,4	/	/	/	/	340	9,4
Freiberg, Stadt	i	19 200	5 040	26,3	1 500	7,8	930	4,8	2 260	11,8
	m	10 160	3 960	39,0	1 350	13,3	600	5,9	1 340	13,2
	w	9 030	1 080	12,0	/	/	/	/	920	10,2
Mittweida, Stadt	i	6 850	1 650	24,1	600	8,8	250	3,6	950	13,9
	m	3 670	1 270	34,6	580	15,8	190	5,2	600	16,3
	w	3 180	380	11,9	/	/	/	/	360	11,3
Gemeinden unter 10 000 Einwohner	i	108 430	28 210	26,0	11 240	10,4	/	/	15 240	14,1
	m	58 640	21 640	36,9	10 640	18,1	/	/	10 280	17,5
	w	49 790	6 550	13,2	/	/	/	/	4 950	9,9
Zusammen	i	162 240	41 720	25,7	15 980	9,8	3 560	2,2	22 550	13,9
	m	87 210	31 960	36,6	15 110	17,3	2 340	2,7	14 960	17,2
	w	75 030	9 760	13,0	880	1,2	1 220	1,6	7 590	10,1
Vogtlandkreis										
Auerbach/Vogtl., Stadt	i	9 040	2 210	24,4	900	10,0	/	/	1 190	13,2
	m	4 770	1 690	35,4	800	16,8	/	/	860	18,0
	w	4 270	530	12,4	/	/	/	/	340	8,0
Oelsnitz/Vogtl., Stadt	i	5 500	1 280	23,3	470	8,5	/	/	990	18,0
	m	2 950	960	32,5	450	15,3	/	/	700	23,7
	w	2 550	320	12,5	/	/	/	/	290	11,4
Plauen, Stadt	i	30 620	7 310	23,9	2 590	8,5	690	2,3	4 590	15,0
	m	15 980	5 800	36,3	2 430	15,2	510	3,2	2 880	18,0
	w	14 650	1 510	10,3	/	/	/	/	1 710	11,7
Reichenbach im Vogtland, Stadt	i	8 800	2 210	25,1	870	9,9	/	/	1 440	16,4
	m	4 680	1 740	37,2	830	17,7	/	/	900	19,2
	w	4 120	460	11,2	/	/	/	/	550	13,3
Gemeinden unter 10 000 Einwohner	i	62 580	15 400	24,6	5 720	9,1	/	/	8 480	13,6
	m	33 300	11 860	35,6	5 380	16,2	/	/	6 060	18,2
	w	29 280	3 530	12,1	/	/	/	/	2 400	8,2
Zusammen	i	116 540	28 410	24,4	10 550	9,1	1 860	1,6	16 690	14,3
	m	61 680	22 050	35,7	9 890	16,0	1 240	2,0	11 400	18,5
	w	54 870	6 350	11,6	660	1,2	620	1,1	5 290	9,6
Landkreis Zwickau										
Crimmitschau, Stadt	i	9 240	2 350	25,4	940	10,2	/	/	1 240	13,4
	m	4 980	1 910	38,4	900	18,1	/	/	780	15,7
	w	4 260	440	10,3	/	/	/	/	460	10,8
Glauchau, Stadt	i	10 760	2 720	25,3	1 040	9,7	/	/	1 590	14,8
	m	5 850	2 120	36,2	1 010	17,3	/	/	1 020	17,4
	w	4 910	600	12,2	/	/	/	/	570	11,6
Hohenstein-Ernstthal, Stadt	i	7 170	1 800	25,1	750	10,5	/	/	950	13,2
	m	3 840	1 450	37,8	720	18,8	/	/	610	15,9
	w	3 320	350	10,5	/	/	/	/	340	10,2

Verkauf, Vertrieb und Tourismus		Unternehmensorganisation, Recht und Verwaltung		Gesundheit, Soziales, Lehre und Erziehung		Geisteswissenschaften, Kultur und Gestaltung		Kreisfreie Stadt Gemeinde Gemeindegrößenklasse Landkreis Land
absolut	%	absolut	%	absolut	%	absolut	%	
740	13,9	820	15,4	760	14,2	/	/	i Burgstädt, Stadt
190	6,6	280	9,7	150	5,2	/	/	m
560	22,8	540	22,0	610	24,8	/	/	w
1 240	13,0	1 410	14,7	1 740	18,2	/	/	i Döbeln, Stadt
440	8,6	430	8,4	370	7,2	/	/	m
800	18,0	980	22,0	1 370	30,8	/	/	w
880	11,5	1 230	16,1	1 390	18,2	150	2,0	i Frankenberg/Sa., Stadt
320	8,0	360	9,0	200	5,0	/	/	m
570	15,7	870	24,0	1 200	33,1	/	/	w
2 460	12,8	2 750	14,3	3 500	18,2	420	2,2	i Freiberg, Stadt
800	7,9	870	8,6	830	8,2	/	/	m
1 660	18,4	1 880	20,8	2 670	29,6	/	/	w
790	11,5	1 110	16,2	1 190	17,4	/	/	i Mittweida, Stadt
200	5,4	400	10,9	270	7,4	/	/	m
590	18,6	710	22,3	920	28,9	/	/	w
12 480	11,5	16 720	15,4	16 940	15,6	/	/	i Gemeinden unter 10 000 Einwohner
3 970	6,8	4 390	7,5	3 150	5,4	/	/	m
8 490	17,1	12 340	24,8	13 780	27,7	/	/	w
19 220	11,8	24 820	15,3	26 280	16,2	3 050	1,9	i Zusammen
6 080	7,0	6 930	7,9	5 130	5,9	1 450	1,7	m
13 140	17,5	17 890	23,8	21 150	28,2	1 600	2,1	w
1 120	12,4	1 610	17,8	1 600	17,7	180	2,0	i Auerbach/Vogtl., Stadt
340	7,1	520	10,9	320	6,7	/	/	m
780	18,3	1 090	25,5	1 290	30,2	/	/	w
740	13,5	830	15,1	840	15,3	/	/	i Oelsnitz/Vogtl., Stadt
290	9,8	210	7,1	160	5,4	/	/	m
450	17,6	620	24,3	680	26,7	/	/	w
3 710	12,1	5 010	16,4	5 520	18,0	780	2,5	i Plauen, Stadt
1 270	7,9	1 430	8,9	1 120	7,0	/	/	m
2 430	16,6	3 580	24,4	4 400	30,0	/	/	w
1 080	12,3	1 230	14,0	1 530	17,4	/	/	i Reichenbach im Vogtland, Stadt
350	7,5	300	6,4	260	5,6	/	/	m
730	17,7	930	22,6	1 270	30,8	/	/	w
8 590	13,7	9 220	14,7	10 830	17,3	/	/	i Gemeinden unter 10 000 Einwohner
2 460	7,4	2 480	7,4	2 400	7,2	/	/	m
6 140	21,0	6 740	23,0	8 420	28,8	/	/	w
15 240	13,1	17 900	15,4	20 320	17,4	2 760	2,4	i Zusammen
4 710	7,6	4 940	8,0	4 260	6,9	1 360	2,2	m
10 530	19,2	12 960	23,6	16 060	29,3	1 400	2,6	w
1 290	14,0	1 270	13,7	1 560	16,9	/	/	i Crimmitschau, Stadt
440	8,8	360	7,2	230	4,6	/	/	m
850	20,0	900	21,1	1 330	31,2	/	/	w
1 510	14,0	1 520	14,1	1 750	16,3	/	/	i Glauchau, Stadt
590	10,1	390	6,7	300	5,1	/	/	m
920	18,7	1 130	23,0	1 450	29,5	/	/	w
750	10,5	1 220	17,0	1 290	18,0	/	/	i Hohenstein-Ernstthal, Stadt
170	4,4	390	10,2	220	5,7	/	/	m
590	17,8	840	25,3	1 060	31,9	/	/	w

Noch: 15. Erwerbstätige nach Geschlecht und ausgewählten Berufsbereichen

Kreisfreie Stadt Gemeinde Gemeindegrößenklasse Landkreis Land	Erwerbstätige insgesamt	Rohstoffgewinnung, Produktion und Fertigung		Bau, Architektur, Vermessung und Gebäudetechnik		Naturwissenschaft, Geografie und Informatik		Verkehr, Logistik, Schutz und Sicherheit		
		absolut	%	absolut	%	absolut	%	absolut	%	
noch: Landkreis Zwickau										
Lichtenstein/Sa., Stadt	i	5 580	1 560	28,0	580	10,4	/	/	670	12,0
	m	2 990	1 270	42,5	530	17,7	/	/	420	14,0
	w	2 590	290	11,2	/	/	/	/	260	10,0
Limbach-Oberfrohna, Stadt	i	11 780	3 300	28,0	1 310	11,1	/	/	1 250	10,6
	m	6 270	2 520	40,2	1 100	17,5	/	/	860	13,7
	w	5 510	780	14,2	/	/	/	/	390	7,1
Meerane, Stadt	i	7 050	1 820	25,8	750	10,6	/	/	1 010	14,3
	m	3 770	1 420	37,7	710	18,8	/	/	630	16,7
	w	3 280	400	12,2	/	/	/	/	380	11,6
Mülsen	i	6 410	1 870	29,2	600	9,4	/	/	820	12,8
	m	3 470	1 460	42,1	580	16,7	/	/	530	15,3
	w	2 950	410	13,9	/	/	/	/	290	9,8
Werdau, Stadt	i	9 890	2 380	24,1	1 030	10,4	/	/	1 340	13,5
	m	5 100	1 790	35,1	1 000	19,6	/	/	880	17,3
	w	4 790	590	12,3	/	/	/	/	460	9,6
Wilkau-Haßlau, Stadt	i	5 200	1 280	24,6	430	8,3	/	/	760	14,6
	m	2 680	960	35,8	400	14,9	/	/	480	17,9
	w	2 520	320	12,7	/	/	/	/	280	11,1
Zwickau, Stadt	i	46 660	11 650	25,0	4 100	8,8	920	2,0	6 390	13,7
	m	24 680	9 190	37,2	3 810	15,4	790	3,2	3 830	15,5
	w	21 980	2 460	11,2	/	/	/	/	2 560	11,6
Gemeinden unter 10 000 Einwohner	i	44 880	11 620	25,9	4 270	9,5	/	/	6 410	14,3
	m	23 660	9 330	39,4	4 050	17,1	/	/	3 900	16,5
	w	21 210	2 290	10,8	/	/	/	/	2 500	11,8
Zusammen	i	164 620	42 350	25,7	15 800	9,6	2 830	1,7	22 430	13,6
	m	87 290	33 420	38,3	14 810	17,0	2 280	2,6	13 940	16,0
	w	77 320	8 930	11,5	990	1,3	550	0,7	8 490	11,0
Landkreis Bautzen										
Bautzen, Stadt	i	18 570	3 710	20,0	1 480	8,0	420	2,3	2 550	13,7
	m	9 690	2 930	30,2	1 320	13,6	/	/	1 760	18,2
	w	8 890	780	8,8	/	/	/	/	790	8,9
Bischofswerda, Stadt	i	5 640	1 160	20,6	570	10,1	/	/	950	16,8
	m	2 950	870	29,5	540	18,3	/	/	600	20,3
	w	2 690	290	10,8	/	/	/	/	350	13,0
Hoyerswerda, Stadt	i	15 050	3 300	21,9	1 600	10,6	/	/	2 360	15,7
	m	8 050	2 750	34,2	1 440	17,9	/	/	1 580	19,6
	w	7 000	540	7,7	/	/	/	/	780	11,1
Kamenz, Stadt	i	7 370	1 740	23,6	670	9,1	130	1,8	1 020	13,8
	m	3 930	1 350	34,4	620	15,8	/	/	740	18,8
	w	3 440	400	11,6	/	/	/	/	280	8,1
Radeberg, Stadt	i	9 140	2 380	26,0	680	7,4	230	2,5	1 050	11,5
	m	4 790	1 800	37,6	640	13,4	/	/	700	14,6
	w	4 350	590	13,6	/	/	/	/	350	8,0
Gemeinden unter 10 000 Einwohner	i	100 740	26 110	25,9	10 640	10,6	/	/	13 300	13,2
	m	54 350	20 080	36,9	10 140	18,7	/	/	9 190	16,9
	w	46 370	6 020	13,0	/	/	/	/	4 110	8,9
Zusammen	i	156 510	38 400	24,5	15 640	10,0	3 040	1,9	21 230	13,6
	m	83 760	29 780	35,6	14 700	17,6	2 070	2,5	14 570	17,4
	w	72 740	8 620	11,9	950	1,3	970	1,3	6 660	9,2

Verkauf, Vertrieb und Tourismus		Unternehmensorganisation, Recht und Verwaltung		Gesundheit, Soziales, Lehre und Erziehung		Geisteswissenschaften, Kultur und Gestaltung		Kreisfreie Stadt Gemeinde Gemeindegroßenklasse Landkreis Land
absolut	%	absolut	%	absolut	%	absolut	%	
610	10,9	730	13,1	1 150	20,6	/	/	i Lichtenstein/Sa., Stadt
150	5,0	220	7,4	220	7,4	/	/	m
460	17,8	500	19,3	930	35,9	/	/	w
1 640	13,9	1 740	14,8	1 940	16,5	/	/	i Limbach-Oberfrohna, Stadt
510	8,1	600	9,6	370	5,9	/	/	m
1 130	20,5	1 140	20,7	1 570	28,5	/	/	w
1 050	14,9	840	11,9	1 220	17,3	/	/	i Meerane, Stadt
360	9,5	250	6,6	190	5,0	/	/	m
690	21,0	580	17,7	1 030	31,4	/	/	w
710	11,1	970	15,1	1 020	15,9	/	/	i Mülsen
210	6,1	260	7,5	180	5,2	/	/	m
510	17,3	710	24,1	840	28,5	/	/	w
1 250	12,6	1 570	15,9	1 690	17,1	/	/	i Werdau, Stadt
380	7,5	360	7,1	310	6,1	/	/	m
870	18,2	1 210	25,3	1 380	28,8	/	/	w
650	12,5	800	15,4	970	18,7	120	2,3	i Wilkau-Haßlau, Stadt
210	7,8	280	10,4	170	6,3	/	/	m
440	17,5	520	20,6	800	31,7	/	/	w
6 250	13,4	7 010	15,0	8 270	17,7	1 040	2,2	i Zwickau, Stadt
2 040	8,3	2 290	9,3	1 620	6,6	/	/	m
4 220	19,2	4 720	21,5	6 640	30,2	/	/	w
5 570	12,4	7 160	16,0	7 270	16,2	/	/	i Gemeinden unter 10 000 Einwohner
1 660	7,0	1 840	7,8	1 310	5,5	/	/	m
3 880	18,3	5 330	25,1	5 980	28,2	/	/	w
21 280	12,9	24 830	15,1	28 130	17,1	2 810	1,7	i Zusammen
6 720	7,7	7 240	8,3	5 120	5,9	1 440	1,6	m
14 560	18,8	17 580	22,7	23 010	29,8	1 370	1,8	w
3 020	16,3	2 660	14,3	3 630	19,5	660	3,6	i Bautzen, Stadt
1 120	11,6	880	9,1	940	9,7	/	/	m
1 900	21,4	1 780	20,0	2 690	30,3	/	/	w
680	12,1	750	13,3	1 020	18,1	140	2,5	i Bischofswerda, Stadt
240	8,1	220	7,5	210	7,1	/	/	m
450	16,7	530	19,7	810	30,1	/	/	w
1 930	12,8	2 080	13,8	2 950	19,6	/	/	i Hoyerswerda, Stadt
590	7,3	640	8,0	660	8,2	/	/	m
1 340	19,1	1 440	20,6	2 290	32,7	/	/	w
850	11,5	1 120	15,2	1 410	19,1	150	2,0	i Kamenz, Stadt
270	6,9	310	7,9	320	8,1	/	/	m
590	17,2	810	23,5	1 090	31,7	/	/	w
1 120	12,3	1 670	18,3	1 530	16,7	200	2,2	i Radeberg, Stadt
330	6,9	590	12,3	290	6,1	/	/	m
790	18,2	1 080	24,8	1 240	28,5	/	/	w
11 780	11,7	14 640	14,5	17 160	17,0	/	/	i Gemeinden unter 10 000 Einwohner
3 640	6,7	4 010	7,4	2 920	5,4	/	/	m
8 120	17,5	10 640	22,9	14 240	30,7	/	/	w
19 380	12,4	22 920	14,6	27 700	17,7	2 880	1,8	i Zusammen
6 190	7,4	6 650	7,9	5 340	6,4	1 390	1,7	m
13 190	18,1	16 280	22,4	22 360	30,7	1 490	2,0	w

Noch: 15. Erwerbstätige nach Geschlecht und ausgewählten Berufsbereichen

Kreisfreie Stadt Gemeinde Gemeindegrößenklasse Landkreis Land	Erwerbstätige insgesamt	Rohstoffgewinnung, Produktion und Fertigung		Bau, Architektur, Vermessung und Gebäudetechnik		Naturwissenschaft, Geografie und Informatik		Verkehr, Logistik, Schutz und Sicherheit		
		absolut	%	absolut	%	absolut	%	absolut	%	
Landkreis Görlitz										
Görlitz, Stadt	i	23 690	4 670	19,7	2 250	9,5	590	2,5	2 730	11,5
	m	11 970	3 660	30,6	2 110	17,6	/	/	1 660	13,9
	w	11 720	1 010	8,6	/	/	/	/	1 070	9,1
Löbau, Stadt	i	7 190	1 370	19,1	760	10,6	/	/	1 040	14,5
	m	3 850	1 150	29,9	710	18,4	/	/	710	18,4
	w	3 340	210	6,3	/	/	/	/	330	9,9
Niesky, Stadt	i	4 670	1 130	24,2	520	11,1	/	/	640	13,7
	m	2 480	940	37,9	480	19,4	/	/	430	17,3
	w	2 190	190	8,7	/	/	/	/	200	9,1
Weißwasser/O.L., Stadt	i	8 290	1 910	23,0	680	8,2	/	/	1 530	18,5
	m	4 270	1 540	36,1	600	14,1	/	/	960	22,5
	w	4 010	370	9,2	/	/	/	/	580	14,5
Zittau, Stadt	i	11 610	2 320	20,0	1 040	9,0	/	/	1 660	14,3
	m	6 190	1 860	30,0	990	16,0	/	/	1 020	16,5
	w	5 430	460	8,5	/	/	/	/	640	11,8
Gemeinden unter 10 000 Einwohner	i	70 470	16 560	23,5	7 440	10,6	/	/	9 630	13,7
	m	38 040	13 080	34,4	7 100	18,7	/	/	6 340	16,7
	w	32 430	3 490	10,8	/	/	/	/	3 290	10,1
Zusammen	i	125 920	27 960	22,2	12 690	10,1	2 480	2,0	17 230	13,7
	m	66 800	22 230	33,3	11 990	17,9	1 750	2,6	11 120	16,6
	w	59 120	5 730	9,7	700	1,2	730	1,2	6 110	10,3
Landkreis Meißen										
Coswig, Stadt	i	9 880	2 550	25,8	720	7,3	210	2,1	1 340	13,6
	m	5 080	2 100	41,3	640	12,6	/	/	880	17,3
	w	4 800	450	9,4	/	/	/	/	460	9,6
Großenhain, Stadt	i	9 280	1 940	20,9	1 030	11,1	/	/	1 440	15,5
	m	4 830	1 570	32,5	990	20,5	/	/	950	19,7
	w	4 450	370	8,3	/	/	/	/	490	11,0
Meißen, Stadt	i	12 570	2 420	19,3	1 020	8,1	/	/	2 230	17,7
	m	6 510	2 000	30,7	970	14,9	/	/	1 320	20,3
	w	6 060	410	6,8	/	/	/	/	910	15,0
Radebeul, Stadt	i	16 580	3 170	19,1	1 550	9,3	580	3,5	1 440	8,7
	m	8 700	2 520	29,0	1 360	15,6	340	3,9	970	11,1
	w	7 890	650	8,2	/	/	/	/	470	6,0
Riesa, Stadt	i	14 570	3 420	23,5	1 270	8,7	340	2,3	2 430	16,7
	m	7 710	2 730	35,4	1 190	15,4	/	/	1 490	19,3
	w	6 870	690	10,0	/	/	/	/	930	13,5
Weinböhla	i	5 390	1 140	21,2	520	9,6	100	1,9	560	10,4
	m	2 810	960	34,2	490	17,4	/	/	390	13,9
	w	2 580	180	7,0	/	/	/	/	170	6,6
Gemeinden unter 10 000 Einwohner	i	55 350	11 580	20,9	6 040	10,9	/	/	8 680	15,7
	m	30 190	9 430	31,2	5 790	19,2	/	/	5 790	19,2
	w	25 140	2 160	8,6	/	/	/	/	2 890	11,5
Zusammen	i	123 620	26 220	21,2	12 150	9,8	2 990	2,4	18 120	14,7
	m	65 830	21 310	32,4	11 430	17,4	1 880	2,9	11 790	17,9
	w	57 790	4 910	8,5	720	1,2	1 110	1,9	6 320	10,9
Landkreis Sächsische Schweiz-Osterzgebirge										
Bannewitz	i	5 730	990	17,3	580	10,1	230	4,0	620	10,8
	m	2 970	770	25,9	520	17,5	160	5,4	460	15,5
	w	2 760	220	8,0	/	/	/	/	170	6,2

Verkauf, Vertrieb und Tourismus		Unternehmensorganisation, Recht und Verwaltung		Gesundheit, Soziales, Lehre und Erziehung		Geisteswissenschaften, Kultur und Gestaltung		Kreisfreie Stadt Gemeinde Gemeindegrößenklasse Landkreis Land
absolut	%	absolut	%	absolut	%	absolut	%	
3 540	14,9	3 550	15,0	4 850	20,5	1 020	4,3	i Görlitz, Stadt
1 060	8,9	1 250	10,4	990	8,3	/	/	m
2 480	21,2	2 300	19,6	3 850	32,8	650	5,5	w
840	11,7	1 140	15,9	1 470	20,4	140	1,9	i Löbau, Stadt
270	7,0	300	7,8	350	9,1	/	/	m
570	17,1	840	25,1	1 120	33,5	/	/	w
560	12,0	660	14,1	890	19,1	/	/	i Niesky, Stadt
150	6,0	170	6,9	180	7,3	/	/	m
410	18,7	490	22,4	720	32,9	/	/	w
1 240	15,0	1 020	12,3	1 390	16,8	/	/	i Weißwasser/O.L., Stadt
360	8,4	290	6,8	210	4,9	/	/	m
880	21,9	730	18,2	1 180	29,4	/	/	w
1 580	13,6	1 820	15,7	2 290	19,7	/	/	i Zittau, Stadt
560	9,0	590	9,5	570	9,2	/	/	m
1 010	18,6	1 220	22,5	1 720	31,7	/	/	w
7 750	11,0	9 660	13,7	13 450	19,1	/	/	i Gemeinden unter
2 310	6,1	2 570	6,8	2 950	7,8	/	/	m 10 000 Einwohner
5 450	16,8	7 110	21,9	10 510	32,4	/	/	w
15 510	12,3	17 850	14,2	24 340	19,3	2 820	2,2	i Zusammen
4 710	7,1	5 170	7,7	5 250	7,9	1 250	1,9	m
10 800	18,3	12 690	21,5	19 100	32,3	1 570	2,7	w
1 130	11,4	1 560	15,8	1 890	19,1	/	/	i Coswig, Stadt
280	5,5	480	9,4	290	5,7	/	/	m
850	17,7	1 080	22,5	1 600	33,3	/	/	w
1 250	13,5	1 390	15,0	1 620	17,5	/	/	i Großenhain, Stadt
330	6,8	400	8,3	260	5,4	/	/	m
920	20,7	990	22,2	1 350	30,3	/	/	w
1 930	15,4	1 950	15,5	2 010	16,0	480	3,8	i Meißen, Stadt
580	8,9	640	9,8	370	5,7	/	/	m
1 350	22,3	1 310	21,6	1 640	27,1	/	/	w
2 100	12,7	3 690	22,3	3 070	18,5	640	3,9	i Radebeul, Stadt
790	9,1	1 380	15,9	810	9,3	/	/	m
1 300	16,5	2 300	29,2	2 260	28,6	/	/	w
2 180	15,0	1 890	13,0	2 480	17,0	/	/	i Riesa, Stadt
610	7,9	640	8,3	510	6,6	/	/	m
1 570	22,9	1 250	18,2	1 970	28,7	/	/	w
740	13,7	990	18,4	980	18,2	/	/	i Weinböhla
250	8,9	280	10,0	180	6,4	/	/	m
490	19,0	710	27,5	810	31,4	/	/	w
7 350	13,3	7 910	14,3	8 750	15,8	/	/	i Gemeinden unter
2 410	8,0	2 230	7,4	1 460	4,8	/	/	m 10 000 Einwohner
4 960	19,7	5 690	22,6	7 290	29,0	/	/	w
16 680	13,5	19 380	15,7	20 800	16,8	2 950	2,4	i Zusammen
5 250	8,0	6 050	9,2	3 880	5,9	1 540	2,3	m
11 440	19,8	13 330	23,1	16 920	29,3	1 410	2,4	w
750	13,1	1 310	22,9	1 010	17,6	100	1,7	i Bannewitz
300	10,1	420	14,1	210	7,1	/	/	m
450	16,3	890	32,2	800	29,0	/	/	w

Noch: 15. Erwerbstätige nach Geschlecht und ausgewählten Berufsbereichen

Kreisfreie Stadt Gemeinde Gemeindegroßenklasse Landkreis Land	Erwerbstätige insgesamt	Rohstoffgewinnung, Produktion und Fertigung		Bau, Architektur, Vermessung und Gebäudetechnik		Naturwissenschaft, Geografie und Informatik		Verkehr, Logistik, Schutz und Sicherheit		
		absolut	%	absolut	%	absolut	%	absolut	%	
noch: Landkreis Sächsische Schweiz-Osterzgebirge										
Dippoldiswalde, Stadt	i	5 280	1 030	19,5	430	8,1	/	/	840	15,9
	m	2 660	750	28,2	380	14,3	/	/	580	21,8
	w	2 630	290	11,0	/	/	/	/	260	9,9
Freital, Stadt	i	18 910	4 130	21,8	1 960	10,4	470	2,5	2 410	12,7
	m	9 970	3 420	34,3	1 840	18,5	/	/	1 540	15,4
	w	8 940	710	7,9	/	/	/	/	870	9,7
Heidenau, Stadt	i	7 300	1 680	23,0	670	9,2	200	2,7	1 130	15,5
	m	3 850	1 340	34,8	640	16,6	160	4,2	720	18,7
	w	3 450	340	9,9	/	/	/	/	400	11,6
Neustadt i.Sa., Stadt	i	6 350	1 620	25,5	700	11,0	/	/	700	11,0
	m	3 240	1 230	38,0	650	20,1	/	/	430	13,3
	w	3 120	390	12,5	/	/	/	/	260	8,3
Pirna, Stadt	i	16 930	3 790	22,4	1 570	9,3	440	2,6	2 350	13,9
	m	8 740	2 890	33,1	1 470	16,8	/	/	1 620	18,5
	w	8 190	900	11,0	/	/	/	/	740	9,0
Wilsdruff, Stadt	i	7 600	1 790	23,6	620	8,2	140	1,8	1 180	15,5
	m	4 140	1 490	36,0	570	13,8	/	/	820	19,8
	w	3 460	290	8,4	/	/	/	/	350	10,1
Gemeinden unter 10 000 Einwohner	i	56 230	13 490	24,0	6 150	10,9	/	/	6 930	12,3
	m	30 280	10 230	33,8	5 910	19,5	/	/	4 680	15,5
	w	25 930	3 270	12,6	/	/	/	/	2 260	8,7
Zusammen	i	124 330	28 520	22,9	12 680	10,2	2 710	2,2	16 160	13,0
	m	65 850	22 120	33,6	11 980	18,2	2 000	3,0	10 850	16,5
	w	58 480	6 410	11,0	710	1,2	710	1,2	5 310	9,1
Landkreis Leipzig										
Borna, Stadt	i	8 780	1 740	19,8	920	10,5	210	2,4	1 600	18,2
	m	4 570	1 410	30,9	880	19,3	/	/	1 120	24,5
	w	4 200	320	7,6	/	/	/	/	480	11,4
Frohburg, Stadt	i	5 340	1 240	23,2	580	10,9	/	/	780	14,6
	m	2 890	1 030	35,6	510	17,6	/	/	480	16,6
	w	2 460	210	8,5	/	/	/	/	300	12,2
Grimma, Stadt	i	13 570	2 780	20,5	1 390	10,2	/	/	2 100	15,5
	m	7 230	2 280	31,5	1 320	18,3	/	/	1 290	17,8
	w	6 340	500	7,9	/	/	/	/	800	12,6
Markkleeberg, Stadt	i	11 780	1 560	13,2	1 060	9,0	490	4,2	1 210	10,3
	m	6 070	1 280	21,1	950	15,7	390	6,4	800	13,2
	w	5 710	280	4,9	/	/	/	/	420	7,4
Markranstädt, Stadt	i	7 850	1 540	19,6	760	9,7	/	/	990	12,6
	m	4 080	1 230	30,1	710	17,4	/	/	660	16,2
	w	3 760	310	8,2	/	/	/	/	330	8,8
Wurzen, Stadt	i	8 120	1 660	20,4	960	11,8	/	/	1 430	17,6
	m	4 310	1 370	31,8	890	20,6	/	/	930	21,6
	w	3 810	290	7,6	/	/	/	/	510	13,4
Gemeinden unter 10 000 Einwohner	i	77 600	15 490	20,0	8 870	11,4	/	/	10 530	13,6
	m	40 610	12 680	31,2	8 280	20,4	/	/	6 850	16,9
	w	37 000	2 820	7,6	/	/	/	/	3 670	9,9
Zusammen	i	133 040	26 010	19,6	14 540	10,9	3 120	2,3	18 640	14,0
	m	69 760	21 280	30,5	13 540	19,4	2 130	3,1	12 130	17,4
	w	63 280	4 730	7,5	1 000	1,6	990	1,6	6 510	10,3

Verkauf, Vertrieb und Tourismus		Unternehmensorganisation, Recht und Verwaltung		Gesundheit, Soziales, Lehre und Erziehung		Geisteswissenschaften, Kultur und Gestaltung		Kreisfreie Stadt Gemeinde Gemeindegrößenklasse Landkreis Land
absolut	%	absolut	%	absolut	%	absolut	%	
650	12,3	990	18,8	900	17,0	130	2,5	i Dippoldiswalde, Stadt
200	7,5	320	12,0	170	6,4	/	/	m
450	17,1	670	25,5	730	27,8	/	/	w
2 610	13,8	3 460	18,3	3 200	16,9	/	/	i Freital, Stadt
780	7,8	980	9,8	580	5,8	/	/	m
1 830	20,5	2 480	27,7	2 620	29,3	/	/	w
1 060	14,5	1 120	15,3	1 160	15,9	140	1,9	i Heidenau, Stadt
340	8,8	300	7,8	180	4,7	/	/	m
720	20,9	830	24,1	980	28,4	/	/	w
880	13,9	900	14,2	1 220	19,2	/	/	i Neustadt i.Sa., Stadt
210	6,5	290	9,0	230	7,1	/	/	m
670	21,5	620	19,9	990	31,7	/	/	w
2 210	13,1	2 770	16,4	2 950	17,4	/	/	i Pirna, Stadt
740	8,5	700	8,0	520	5,9	/	/	m
1 470	17,9	2 060	25,2	2 430	29,7	/	/	w
960	12,6	1 510	19,9	1 010	13,3	140	1,8	i Wilsdruff, Stadt
280	6,8	480	11,6	150	3,6	/	/	m
680	19,7	1 030	29,8	860	24,9	/	/	w
7 590	13,5	8 970	16,0	8 570	15,2	/	/	i Gemeinden unter
2 300	7,6	2 770	9,1	1 560	5,2	/	/	m 10 000 Einwohner
5 290	20,4	6 190	23,9	7 020	27,1	/	/	w
16 710	13,4	21 030	16,9	20 020	16,1	2 530	2,0	i Zusammen
5 150	7,8	6 260	9,5	3 600	5,5	1 370	2,1	m
11 560	19,8	14 770	25,3	16 430	28,1	1 160	2,0	w
910	10,4	1 490	17,0	1 570	17,9	/	/	i Borna, Stadt
230	5,0	430	9,4	/	/	/	/	m
680	16,2	1 060	25,2	1 380	32,9	/	/	w
560	10,5	810	15,2	860	16,1	/	/	i Frohburg, Stadt
200	6,9	190	6,6	150	5,2	/	/	m
360	14,6	610	24,8	710	28,9	/	/	w
1 770	13,0	2 190	16,1	2 210	16,3	/	/	i Grimma, Stadt
560	7,7	640	8,9	350	4,8	/	/	m
1 200	18,9	1 550	24,4	1 860	29,3	/	/	w
1 540	13,1	2 640	22,4	2 410	20,5	540	4,6	i Markkleeberg, Stadt
510	8,4	1 000	16,5	590	9,7	310	5,1	m
1 030	18,0	1 640	28,7	1 820	31,9	/	/	w
1 070	13,6	1 560	19,9	1 360	17,3	170	2,2	i Markranstädt, Stadt
390	9,6	520	12,7	240	5,9	/	/	m
680	18,1	1 050	27,9	1 120	29,8	/	/	w
970	11,9	1 130	13,9	1 330	16,4	/	/	i Wurzen, Stadt
210	4,9	290	6,7	190	4,4	/	/	m
760	19,9	840	22,0	1 140	29,9	/	/	w
9 250	11,9	12 960	16,7	13 780	17,8	/	/	i Gemeinden unter
2 870	7,1	3 530	8,7	/	/	/	/	m 10 000 Einwohner
6 390	17,3	9 430	25,5	11 620	31,4	/	/	w
16 070	12,1	22 780	17,1	23 520	17,7	2 680	2,0	i Zusammen
4 970	7,1	6 600	9,5	3 870	5,5	1 390	2,0	m
11 100	17,5	16 180	25,6	19 650	31,1	1 290	2,0	w

Noch: 15. Erwerbstätige nach Geschlecht und ausgewählten Berufsbereichen

Kreisfreie Stadt Gemeinde Gemeindegrößenklasse Landkreis Land	Erwerbstätige insgesamt	Rohstoffgewinnung, Produktion und Fertigung		Bau, Architektur, Vermessung und Gebäudetechnik		Naturwissenschaft, Geografie und Informatik		Verkehr, Logistik, Schutz und Sicherheit		
		absolut	%	absolut	%	absolut	%	absolut	%	
Landkreis Nordsachsen										
Delitzsch, Stadt	i	12 290	2 350	19,1	860	7,0	260	2,1	2 480	20,2
	m	6 400	1 870	29,2	800	12,5	/	/	1 720	26,9
	w	5 890	480	8,1	/	/	/	/	760	12,9
Eilenburg, Stadt	i	7 250	1 320	18,2	690	9,5	/	/	1 250	17,2
	m	3 780	1 050	27,8	630	16,7	/	/	810	21,4
	w	3 470	270	7,8	/	/	/	/	430	12,4
Oschatz, Stadt	i	7 300	1 430	19,6	720	9,9	/	/	1 120	15,3
	m	3 770	1 100	29,2	680	18,0	/	/	780	20,7
	w	3 530	330	9,3	/	/	/	/	340	9,6
Schkeuditz, Stadt	i	8 650	1 620	18,7	760	8,8	/	/	1 710	19,8
	m	4 720	1 440	30,5	720	15,3	/	/	1 110	23,5
	w	3 940	190	4,8	/	/	/	/	600	15,2
Taucha, Stadt	i	6 950	1 200	17,3	620	8,9	/	/	890	12,8
	m	3 470	980	28,2	560	16,1	/	/	600	17,3
	w	3 480	220	6,3	/	/	/	/	290	8,3
Torgau, Stadt	i	8 540	1 690	19,8	900	10,5	/	/	1 270	14,9
	m	4 550	1 330	29,2	870	19,1	/	/	860	18,9
	w	3 990	360	9,0	/	/	/	/	410	10,3
Gemeinden unter 10 000 Einwohner	i	50 800	9 930	19,5	5 970	11,8	/	/	8 820	17,4
	m	27 340	7 890	28,9	5 670	20,7	/	/	5 880	21,5
	w	23 450	2 030	8,7	/	/	/	/	2 960	12,6
Zusammen	i	101 780	19 540	19,2	10 520	10,3	1 750	1,7	17 540	17,2
	m	54 030	15 660	29,0	9 930	18,4	1 170	2,2	11 760	21,8
	w	47 750	3 880	8,1	590	1,2	580	1,2	5 790	12,1
Sachsen	i	2 012 650	433 850	21,6	186 250	9,3	55 090	1,2	261 980	13,0
	m	1 064 190	343 620	32,3	173 290	16,3	39 120	1,2	174 140	16,4
	w	948 460	90 230	9,5	12 960	1,4	15 970	1,2	87 840	9,3

Verkauf, Vertrieb und Tourismus		Unternehmensorganisation, Recht und Verwaltung		Gesundheit, Soziales, Lehre und Erziehung		Geisteswissenschaften, Kultur und Gestaltung		Kreisfreie Stadt Gemeinde Gemeindegroßenklasse Landkreis Land
absolut	%	absolut	%	absolut	%	absolut	%	
1 650	13,4	2 230	18,1	1 870	15,2	/	/	i Delitzsch, Stadt
560	8,8	640	10,0	310	4,8	/	/	m
1 100	18,7	1 590	27,0	1 560	26,5	/	/	w
960	13,2	1 230	17,0	1 240	17,1	160	2,2	i Eilenburg, Stadt
300	7,9	340	9,0	230	6,1	/	/	m
660	19,0	890	25,6	1 020	29,4	/	/	w
830	11,4	1 210	16,6	1 440	19,7	/	/	i Oschatz, Stadt
240	6,4	310	8,2	300	8,0	/	/	m
600	17,0	900	25,5	1 140	32,3	/	/	w
1 190	13,8	1 310	15,1	1 450	16,8	220	2,5	i Schkeuditz, Stadt
350	7,4	400	8,5	290	6,1	/	/	m
850	21,6	920	23,4	1 170	29,7	/	/	w
1 000	14,4	1 500	21,6	1 240	17,8	210	3,0	i Taucha, Stadt
360	10,4	450	13,0	240	6,9	/	/	m
640	18,4	1 050	30,2	1 000	28,7	/	/	w
1 030	12,1	1 360	15,9	1 580	18,5	/	/	i Torgau, Stadt
340	7,5	420	9,2	280	6,2	/	/	m
700	17,5	940	23,6	1 310	32,8	/	/	w
5 720	11,3	8 080	15,9	7 930	15,6	/	/	i Gemeinden unter
1 900	6,9	2 040	7,5	1 270	4,6	/	/	m 10 000 Einwohner
3 780	16,1	6 030	25,7	6 630	28,3	/	/	w
12 380	12,2	16 920	16,6	16 750	16,5	1 820	1,8	i Zusammen
4 050	7,5	4 600	8,5	2 920	5,4	1 140	2,1	m
8 330	17,4	12 320	25,8	13 830	29,0	680	1,4	w
262 460	13,0	331 920	16,5	365 450	18,2	57 090	2,8	i Sachsen
86 920	8,2	103 080	9,7	78 720	7,4	28 620	2,7	m
175 550	18,5	228 840	24,1	286 720	30,2	28 480	3,0	w

Herausgeber:

Statistisches Landesamt des Freistaates Sachsen

Redaktion:

Statistisches Landesamt des Freistaates Sachsen

Gestaltung und Satz:

Statistisches Landesamt des Freistaates Sachsen

Redaktionsschluss:

September 2014

Bezug:

Dieses Produkt kann heruntergeladen werden unter:

www.statistik.sachsen.de/html/869.htm

www.statistik.sachsen.de/shop

Verteilerhinweis

Diese Informationsschrift wird von der Sächsischen Staatsregierung im Rahmen ihrer verfassungsmäßigen Verpflichtung zur Information der Öffentlichkeit herausgegeben. Sie darf weder von politischen Parteien noch von deren Kandidaten oder Helfern zum Zwecke der Wahlwerbung verwendet werden. Dies gilt für alle Wahlen.

Missbräuchlich ist insbesondere die Verteilung auf Wahlveranstaltungen, an Informationsständen der Parteien sowie das Einlegen, Aufdrucken oder Aufkleben parteipolitischer Informationen oder Werbemittel.

Untersagt ist auch die Weitergabe an Dritte zur Verwendung bei der Wahlwerbung.

Copyright

Statistisches Landesamt des Freistaates Sachsen, Kamenz, 2014

Vervielfältigung und Verbreitung, auch auszugsweise, mit Quellenangabe gestattet.