



Wahlen

Sächsischer Landtag

Vorläufige Ergebnisse

2009

STATISTISCHES
LANDESAMT



Freistaat
SACHSEN

Zeichenerklärung

- 0 Keine Stimme erhalten
- x Im Wahlgebiet nicht angetreten bzw. Aussage nicht sinnvoll
- . Zahlenwert unbekannt
- ... Angabe fällt später an
- () Aussagewert ist eingeschränkt

Herausgeber:

Statistisches Landesamt des Freistaates Sachsen

Macherstraße 63
01917 Kamenz

Postfach 1105
01911 Kamenz

Telefon

Vermittlung 03578 33-0

Präsidentin/Sekretariat -1900

Telefax -1999

Auskunft -1913, -1914

Telefax -1921

Bibliothek -1416

Vertrieb -1424

Telefax -1598

Internet www.statistik.sachsen.de

E-Mail info@statistik.sachsen.de

Kein Zugang für elektronisch signierte sowie verschlüsselte Dokumente

© Statistisches Landesamt des Freistaates Sachsen, Kamenz, August 2009

Für nichtgewerbliche Zwecke sind Vervielfältigung und unentgeltliche Verbreitung, auch auszugsweise, mit Quellenangabe gestattet. Die Verbreitung, auch auszugsweise, über elektronische Systeme/Datenträger bedarf der vorherigen Zustimmung. Alle übrigen Rechte bleiben vorbehalten.

Inhalt

	Seite
Vorbemerkungen	6
Tabellen	
Gewählte Bewerber	
1. Direkt gewählte Bewerber bei der Wahl zum 5. Sächsischen Landtag am 30. August 2009 im Freistaat Sachsen nach Wahlkreisen	12
2. Über Direkt- und Listenstimmen gewählte Bewerber bei der Wahl zum 5. Sächsischen Landtag am 30. August 2009 im Freistaat Sachsen nach Parteien	14
Landesergebnisse	
3. Höchstzahlen nach d'Hondt für die Sitzverteilung der Parteien im Sächsischen Landtag nach der Wahl am 30. August 2009	23
4. Wahlberechtigte, Wahlbeteiligung, Direkt- und Listenstimmen bei den Wahlen zum 5. Sächsischen Landtag am 30. August 2009 und zum 4. Sächsischen Landtag am 19. September 2004 im Freistaat Sachsen	25
5. Mandate im Sächsischen Landtag nach den Wahlen am 30. August 2009 und 19. September 2004 nach Parteien	26
6. Wahlberechtigte, Wahlbeteiligung und Listenstimmen bei der Wahl zum 5. Sächsischen Landtag am 30. August 2009, sowie zu den Landtagswahlen am 19. September 2004, am 19. September 1999, am 11. September 1994 und am 14. Oktober 1990 im Freistaat Sachsen	27
Ergebnisse nach Wahlkreisen	
7. Wahlberechtigte, Wahlbeteiligung, gültige Direkt- und Listenstimmen bei den Wahlen zum 5. Sächsischen Landtag am 30. August 2009 und zum 4. Sächsischen Landtag am 19. September 2004 im Freistaat Sachsen nach Wahlkreisen	28
8. Direkt- und Listenstimmen bei den Wahlen zum 5. Sächsischen Landtag am 30. August 2009 und zum 4. Sächsischen Landtag am 19. September 2004 im Freistaat Sachsen nach Wahlkreisen	32
9. Gültige Direktstimmen bei der Wahl zum 5. Sächsischen Landtag am 30. August 2009 nach Parteien und anderen Wahlvorschlägen im Freistaat Sachsen sowie nach Wahlkreisen	36
10. Gültige Listenstimmen bei der Wahl zum 5. Sächsischen Landtag am 30. August 2009 im Freistaat Sachsen nach Parteien und Wahlkreisen	52
11. Gültige Direkt- und Listenstimmen bei der Wahl zum 5. Sächsischen Landtag am 30. August 2009 im Freistaat Sachsen nach Parteien und anderen Wahlvorschlägen sowie nach Wahlkreisen	60
12. Gültige Listenstimmen bei den Wahlen zum 5. Sächsischen Landtag am 30. August 2009 und zum 4. Sächsischen Landtag am 19. September 2004 im Freistaat Sachsen nach Parteien und Wahlkreisen	76

Ergebnisse der Gemeinden

Wahlberechtigte, Wähler, Direkt- und Listenstimmen bei der Wahl zum 5. Sächsischen Landtag am 30. August 2009 im Wahlkreis ... nach Gemeinden

13. Vogtland 1	88
14. Vogtland 2	92
15. Vogtland 3	96
16. Aue-Schwarzenberg 1	98
17. Aue-Schwarzenberg 2	100
18. Zwickauer Land 1	102
19. Zwickauer Land 2	104
20. Chemnitzer Land 1	106
21. Chemnitzer Land 2	108
22. Stollberg	110
23. Annaberg	112
24. Mittleres Erzgebirge	116
25. Freiberg 1	120
26. Freiberg 2	122
27. Mittweida 1	124
28. Mittweida 2	126
29. Leipziger Land 1	128
30. Leipziger Land 2	130
31. Leipzig 7	132
32. Delitzsch	134
33. Torgau-Oschatz	136
34. Muldentale 1	140
35. Muldentale 2	142
36. Döbeln	144
37. Riesa-Großenhain 1	146
38. Riesa-Großenhain 2	148
39. Meißen 1	152
40. Meißen 2	154
41. Weißeritzkreis 1	156
42. Weißeritzkreis 2	158

	Seite
43. Sächsische Schweiz 1	160
44. Sächsische Schweiz 2	162
45. Bautzen 1	166
46. Bautzen 2	170
47. Kamenz 1	172
48. Kamenz 2	176
49. Hoyerswerda	178
50. Niederschlesische Oberlausitz 1	180
51. Niederschlesische Oberlausitz 2	182
52. Löbau-Zittau 1	186
53. Löbau-Zittau 2	190
Gemeinden mit den höchsten und niedrigsten Listenstimmenanteilen der ... bei der Wahl zum 5. Sächsischen Landtag am 30. August 2009	
54. CDU	192
55. DIE LINKE	193
56. SPD	194
57. NPD	195
58. FDP	196
59. GRÜNEN	197
60. Tierschutzpartei	198
61. PBC	199
62. BüSo	200
63. DSU	201
64. REP	202
65. Freien Sachsen	203
66. FP Deutschlands	204
67. HUMANWIRTSCHAFT	205
68. PIRATEN	206
69. SVP	207
Gemeinden mit den höchsten Gewinnen und Verlusten an Listenstimmenanteilen der ... bei der Wahl zum 5. Sächsischen Landtag am 30. August 2009 gegenüber der Wahl zum 4. Sächsischen Landtag am 19. September 2004	
70. CDU	208
71. DIE LINKE	209

	Seite
72. SPD	210
73. NPD	211
74. FDP	212
75. GRÜNEN	213
76. Tierschutzpartei	214
77. PBC	215
78. BüSo	216
79. DSU	217
 Gemeinden mit den größten Differenzen zwischen dem Listen- und Direktstimmenanteil der ... bei der Wahl zum 5. Sächsischen Landtag am 30. August 2009	
80. CDU	218
81. DIE LINKE	219
82. SPD	220
83. NPD	221
84. FDP	222
85. GRÜNEN	223
 Abbildungen	
Abb. 1 Verteilung der Sitze im Sächsischen Landtag nach den Wahlen am 30. August 2009 und 19. September 2004 nach Parteien	26
Abb. 2 Wahlbeteiligung bei der Wahl zum 5. Sächsischen Landtag am 30. August 2009 im Freistaat Sachsen nach Wahlkreisen	224
Abb. 3 Verteilung der gültigen Listenstimmen bei der Wahl zum 5. Sächsischen Landtag am 30. August 2009 im Freistaat Sachsen nach Parteien und Wahlkreisen	225
Abb. 4 Gewinne und Verluste an Listenstimmenanteilen bei der Wahl zum 5. Sächsischen Landtag am 30. August 2009 gegenüber der Wahl zum 4. Sächsischen Landtag am 19. September 2004 im Freistaat Sachsen nach Parteien und Wahlkreisen	226
Abb. 5 Direkt- und Listenstimmenanteile der CDU bei der Wahl zum 5. Sächsischen Landtag am 30. August 2009 im Freistaat Sachsen nach Wahlkreisen	227
Abb. 6 Direkt- und Listenstimmenanteile der Partei DIE LINKE bei der Wahl zum 5. Sächsischen Landtag am 30. August 2009 im Freistaat Sachsen nach Wahlkreisen	230
Abb. 7 Direkt- und Listenstimmenanteile der SPD bei der Wahl zum 5. Sächsischen Landtag am 30. August 2009 im Freistaat Sachsen nach Wahlkreisen	233
Abb. 8 Direkt gewählte Bewerber bei der Wahl zum 5. Sächsischen Landtag am 30. August 2009 im Freistaat Sachsen nach Parteien und Wahlkreisen	236
Abb. 9 Wahlbeteiligung bei der Wahl zum 5. Sächsischen Landtag am 30. August 2009 und ihre Veränderung gegenüber der Wahl zum 4. Sächsischen Landtag am 19. September 2004 im Freistaat Sachsen nach Wahlkreisen	237

	Seite
Listenstimmenanteile der ... bei der Wahl zum 5. Sächsischen Landtag am 30. August 2009 im Freistaat Sachsen sowie Gewinne und Verluste gegenüber der Wahl zum 4. Sächsischen Landtag am 19. September 2004 nach Wahlkreisen	
Abb. 10 CDU	238
Abb. 11 DIE LINKE	239
Abb. 12 SPD	240
Abb. 13 NPD	241
Abb. 14 FDP	242
Abb. 15 GRÜNEN	243
Abb. 16 Tierschutzpartei	244
Abb. 17 PBC	245
Abb. 18 BüSo	246
Abb. 19 DSU	247
Anhang	
Feststellung des Briefwahlergebnisses bei der Wahl zum 5. Sächsischen Landtag am 30. August 2009 nach Wahlkreisen	248

Vorbemerkungen

Am 30. August 2009 wurden im Freistaat Sachsen die Abgeordneten zum 5. Sächsischen Landtag für die nächste Legislaturperiode von 5 Jahren gewählt. Der Sächsische Landtag besteht, vorbehaltlich möglicher Überhang- und Ausgleichsmandate, aus 120 Abgeordneten.

Nach den Grundsätzen der Personenwahl waren 60 Abgeordnete direkt und die übrigen nach dem Prinzip der Verhältniswahl zu wählen. Jeder Wähler hatte zwei Stimmen. Mit der Direktstimme entschied sich der Wähler für einen Abgeordneten in seinem Wahlkreis. Gewählt wurde derjenige, der die meisten Stimmen erhielt. Mit der zweiten, der Listenstimme, entschied sich der Wähler für eine Parteienliste.

Aus der Listenstimmenverteilung errechnet sich die Anzahl der Sitze der Parteien im Sächsischen Landtag. Berücksichtigt wurden Parteien, für die mindestens 5 Prozent der gültigen Listenstimmen abgegeben wurden oder die in mindestens 2 Wahlkreisen ein Direktmandat errungen hatten.

Die Verteilung der Sitze erfolgte nach dem d'Hondtschen Höchstzahlverfahren. Die Gesamtstimmenzahl einer jeden

für die Sitzverteilung zu berücksichtigenden Landesliste wird nacheinander solange durch 1, 2, 3, 4 usw. geteilt, bis so viele Höchstzahlen ermittelt wie Sitze zu vergeben sind. Jeder Landesliste wird dabei der Reihe nach so oft ein Mandat angerechnet, wie sie jeweils die höchste Teilungszahl aufweist. Von der so für jede Landesliste ermittelten Abgeordnetenzahl werden bei jeder Partei die Zahl der in den Wahlkreisen direkt errungenen Sitze abgerechnet und die restlichen Sitze aus der Landesliste in der dort festgesetzten Reihenfolge der Kandidaten besetzt. In den Wahlkreisen errungene Direktmandate verbleiben einer Partei auch dann, wenn die Summe dieser Sitze die ermittelte Sitzzahl übersteigt (Überhangmandate). Die übrigen Landeslisten erhalten Ausgleichsmandate, wenn auf sie höhere Höchstzahlen entfallen als auf das letzte Überhangmandat. Die Zahl der Ausgleichsmandate darf die der Überhangmandate nicht übersteigen. Die Gesamtzahl der Abgeordneten von 120 erhöht sich in diesem Fall um die Zahl der Überhang- und Ausgleichsmandate.

Bei der Landtagswahl am 30. August 2009 stellten sich 16 Listenparteien mit insgesamt 439 Listenbewerber/-innen dem Votum der Wähler.

Landeslisten für die Wahl zum 5. Sächsischen Landtag am 30. August 2009

Listennummer	Partei	Kurzbezeichnung	Listenbewerber/-innen
1	Christlich Demokratische Union Deutschlands	CDU	63
2	DIE LINKE	DIE LINKE	62
3	Sozialdemokratische Partei Deutschlands	SPD	55
4	Nationaldemokratische Partei Deutschlands	NPD	38
5	Freie Demokratische Partei	FDP	54
6	BÜNDNIS 90/DIE GRÜNEN	GRÜNE	24
7	Mensch Umwelt Tierschutz	Die Tierschutzpartei	8
8	Partei Bibeltreuer Christen	PBC	10
9	Bürgerrechtsbewegung Solidarität	BüSo	13
10	Deutsche Soziale Union	DSU	12
11	DIE REPUBLIKANER	REP	10
12	Freie Sachsen - Allianz unabhängiger Wähler	Freie Sachsen	43
13	Freiheitliche Partei Deutschlands	FP Deutschlands	12
14	HUMANWIRTSCHAFTSPARTEI	HUMANWIRTSCHAFT	12
15	Piratenpartei Deutschland	PIRATEN	4
16	Sächsische Volkspartei	SVP	19

Im Unterschied zur Landtagswahl 2004 traten die Parteien DIE REPUBLIKANER, Freie Sachsen - Allianz unabhängiger Wähler, Freiheitliche Partei Deutschlands, HUMANWIRTSCHAFTSPARTEI, Piratenpartei Deutschland und die Sächsische Volkspartei jeweils mit einer eigenen Landesliste an.

Die zur Landtagswahl 2004 angetretene Partei DIE GRAUEN - Graue Panther löste sich im April 2008 auf. Die Parteien Aufbruch für Bürgerrechte, Freiheit und Gesundheit sowie Deutsche Gemeinschaft für Gerechtigkeit stellten sich nicht zur diesjährigen Landtagswahl.

In den 60 Landtagswahlkreisen bewarben sich insgesamt 398 Direktkandidaten/-innen von 13 Parteien und anderen Wahlvorschlägen (siehe Tabelle Seite 8 ff.).

Die Christlich Demokratische Union Deutschlands, DIE LINKE, die Sozialdemokratische Partei Deutschlands, die Freie Demokratische Partei und BÜNDNIS 90/DIE GRÜNEN stellten in allen Wahlkreisen einen Direktkandidaten. Die Listenparteien Mensch Umwelt Tierschutz, DIE REPUBLIKANER und die Piratenpartei Deutschland stellten keine Wahlkreiskandidaten. Die anderen 8 Parteien traten in mindestens 2 Wahlkreisen (Partei Bibeltreuer Christen, Deutsche Soziale Union) bzw. in höchstens 58 Wahlkreisen (Nationaldemokratische Partei Deutschlands) mit einem Bewerber an. Darüber hinaus stellten sich 9 Andere der Personenwahl.

Bei der Darstellung der Kreiswahlvorschläge werden in den Tabellen folgende Präsentationskürzel verwendet:

BILDUNG UND KULTURFÖRDERUNG - „BILDUNG“

Freie Bürger Leipzig - „Freie Bürger“

FW-Gruppe Sachsen - „FW Sachsen“

Koalition für Frieden - „Frieden“

Liste für Gerechtigkeit - „Gerechtigkeit“

Die nach dem vorläufigen Ergebnis 3 509 195 Wahlberechtigten im Freistaat Sachsen konnten in 3 737 Wahllokalen und bei 542 Briefwahlvorständen ihre Stimmen abgeben.

Gemäß § 7 Abs. 3 Landtagswahlgesetz konnten zur Feststellung des Briefwahlergebnisses Wahlvorstände für einzelne oder mehrere Gemeinden eingesetzt werden. In Kommunen mit Briefwahldurchführung wird das gemeindliche Wahlergebnis einschließlich der Briefwahl festgestellt. Das führt in den Gemeinden, welche die Briefwahl auch für umliegende Gemeinden durchgeführt haben, zu einer höheren Wahlbeteiligung, als sie tatsächlich war. Einen Überblick über die Feststellung der Briefwahlergebnisse in den Wahlkreisen zur Landtagswahl 2009 vermittelt der Anhang „Feststellung des Briefwahlergebnisses bei der Wahl zum 5. Sächsischen Landtag am 30. August 2009 nach Wahlkreisen“.

Die räumliche Einteilung des Freistaates Sachsen in 60 Wahlkreise entspricht der Anlage zu § 2 Abs. 1 des Sächsischen Wahlgesetzes. Die Kreisfreien Städte Chemnitz, Dresden und Leipzig sowie die Große Kreisstadt Zwickau sind entsprechend ihrer Einwohnerzahl in 2 bis 7 Wahlkreise geteilt. Damit werden für diese Kommunen keine Gemeindeergebnisse ausgewiesen.

Ausgewählte Rechtsgrundlagen

Für die Vorbereitung und Durchführung der Wahl zum 5. Sächsischen Landtag gelten:

- Gesetz über die Wahlen zum Sächsischen Landtag (Sächsisches Wahlgesetz - SächsWahlG) in der Fassung der Bekanntmachung vom 15. September 2003 (SächsGVBl. S. 525), zuletzt geändert durch Artikel 1 des Gesetzes vom 21. Juli 2008 (SächsGVBl. S. 514)
- Verordnung des Sächsischen Staatsministeriums des Innern über die Durchführung der Wahlen zum Sächsischen Landtag (Landeswahlordnung - LWO) vom 15. September 2003 (SächsGVBl. S. 543), zuletzt geändert durch Artikel 12 des Gesetzes vom 12. Dezember 2008 (SächsGVBl. S. 866, 880).

**Kreiswahlvorschläge der Parteien und anderer Wahlvorschlagsträger für die Wahl zum
5. Sächsischen Landtag am 30. August 2009**

Wk-Nr.	Wahlkreis Land	Bewerber/-innen	CDU	DIE LINKE	SPD	NPD	FDP	GRÜNE	PBC	BüSo	DSU
1	Plauen	6	●	●	●	●	●	●	○	○	○
2	Vogtland 1	6	●	●	●	●	●	●	○	○	○
3	Vogtland 2	7	●	●	●	●	●	●	●	○	○
4	Vogtland 3	6	●	●	●	●	●	●	○	○	○
5	Aue-Schwarzenberg 1	7	●	●	●	●	●	●	●	○	○
6	Aue-Schwarzenberg 2	6	●	●	●	●	●	●	○	○	○
7	Zwickauer Land 1	6	●	●	●	●	●	●	○	○	○
8	Zwickauer Land 2	6	●	●	●	●	●	●	○	○	○
9	Zwickau	8	●	●	●	●	●	●	○	○	○
10	Chemnitzer Land 1	7	●	●	●	●	●	●	○	○	○
11	Chemnitzer Land 2	6	●	●	●	●	●	●	○	○	○
12	Chemnitz 1	6	●	●	●	●	●	●	○	○	○
13	Chemnitz 2	6	●	●	●	●	●	●	○	○	○
14	Chemnitz 3	6	●	●	●	●	●	●	○	○	○
15	Chemnitz 4	6	●	●	●	●	●	●	○	○	○
16	Stollberg	6	●	●	●	●	●	●	○	○	○
17	Annaberg	6	●	●	●	●	●	●	○	○	○
18	Mittleres Erzgebirge	6	●	●	●	●	●	●	○	○	○
19	Freiberg 1	7	●	●	●	●	●	●	○	○	○
20	Freiberg 2	7	●	●	●	●	●	●	○	○	○
21	Mittweida 1	6	●	●	●	●	●	●	○	○	○
22	Mittweida 2	6	●	●	●	●	●	●	○	○	○
23	Leipziger Land 1	7	●	●	●	●	●	●	○	○	○
24	Leipziger Land 2	7	●	●	●	●	●	●	○	○	○
25	Leipzig 1	8	●	●	●	●	●	●	○	●	○
26	Leipzig 2	7	●	●	●	●	●	●	○	●	○
27	Leipzig 3	6	●	●	●	●	●	●	○	○	○
28	Leipzig 4	8	●	●	●	●	●	●	○	●	○
29	Leipzig 5	7	●	●	●	●	●	●	○	○	○
30	Leipzig 6	6	●	●	●	●	●	●	○	○	○

Freie Sachsen	FP Deutschlands	HUMAN-WIRTSCHAFT	SVP	BILDUNG	DOSE	Förster	Freie Bürger	Für unsere Region	FW Sachsen	Frieden	Gerechtigkeit	Nitzsche	Wk-Nr.
<input type="radio"/>	<input type="radio"/>	<input type="radio"/>	<input type="radio"/>	<input type="radio"/>	<input type="radio"/>	<input type="radio"/>	<input type="radio"/>	<input type="radio"/>	<input type="radio"/>	<input type="radio"/>	<input type="radio"/>	<input type="radio"/>	1
<input type="radio"/>	<input type="radio"/>	<input type="radio"/>	<input type="radio"/>	<input type="radio"/>	<input type="radio"/>	<input type="radio"/>	<input type="radio"/>	<input type="radio"/>	<input type="radio"/>	<input type="radio"/>	<input type="radio"/>	<input type="radio"/>	2
<input type="radio"/>	<input type="radio"/>	<input type="radio"/>	<input type="radio"/>	<input type="radio"/>	<input type="radio"/>	<input type="radio"/>	<input type="radio"/>	<input type="radio"/>	<input type="radio"/>	<input type="radio"/>	<input type="radio"/>	<input type="radio"/>	3
<input type="radio"/>	<input type="radio"/>	<input type="radio"/>	<input type="radio"/>	<input type="radio"/>	<input type="radio"/>	<input type="radio"/>	<input type="radio"/>	<input type="radio"/>	<input type="radio"/>	<input type="radio"/>	<input type="radio"/>	<input type="radio"/>	4
<input type="radio"/>	<input type="radio"/>	<input type="radio"/>	<input type="radio"/>	<input type="radio"/>	<input type="radio"/>	<input type="radio"/>	<input type="radio"/>	<input type="radio"/>	<input type="radio"/>	<input type="radio"/>	<input type="radio"/>	<input type="radio"/>	5
<input type="radio"/>	<input type="radio"/>	<input type="radio"/>	<input type="radio"/>	<input type="radio"/>	<input type="radio"/>	<input type="radio"/>	<input type="radio"/>	<input type="radio"/>	<input type="radio"/>	<input type="radio"/>	<input type="radio"/>	<input type="radio"/>	6
<input type="radio"/>	<input type="radio"/>	<input type="radio"/>	<input type="radio"/>	<input type="radio"/>	<input type="radio"/>	<input type="radio"/>	<input type="radio"/>	<input type="radio"/>	<input type="radio"/>	<input type="radio"/>	<input type="radio"/>	<input type="radio"/>	7
<input type="radio"/>	<input type="radio"/>	<input type="radio"/>	<input type="radio"/>	<input type="radio"/>	<input type="radio"/>	<input type="radio"/>	<input type="radio"/>	<input type="radio"/>	<input type="radio"/>	<input type="radio"/>	<input type="radio"/>	<input type="radio"/>	8
<input checked="" type="radio"/>	<input type="radio"/>	<input type="radio"/>	<input type="radio"/>	<input type="radio"/>	<input type="radio"/>	<input type="radio"/>	<input type="radio"/>	<input type="radio"/>	<input checked="" type="radio"/>	<input type="radio"/>	<input type="radio"/>	<input type="radio"/>	9
<input checked="" type="radio"/>	<input type="radio"/>	<input type="radio"/>	<input type="radio"/>	<input type="radio"/>	<input type="radio"/>	<input type="radio"/>	<input type="radio"/>	<input type="radio"/>	<input type="radio"/>	<input type="radio"/>	<input type="radio"/>	<input type="radio"/>	10
<input type="radio"/>	<input type="radio"/>	<input type="radio"/>	<input type="radio"/>	<input type="radio"/>	<input type="radio"/>	<input type="radio"/>	<input type="radio"/>	<input type="radio"/>	<input type="radio"/>	<input type="radio"/>	<input type="radio"/>	<input type="radio"/>	11
<input type="radio"/>	<input type="radio"/>	<input type="radio"/>	<input type="radio"/>	<input type="radio"/>	<input type="radio"/>	<input type="radio"/>	<input type="radio"/>	<input type="radio"/>	<input type="radio"/>	<input type="radio"/>	<input type="radio"/>	<input type="radio"/>	12
<input type="radio"/>	<input type="radio"/>	<input type="radio"/>	<input type="radio"/>	<input type="radio"/>	<input type="radio"/>	<input type="radio"/>	<input type="radio"/>	<input type="radio"/>	<input type="radio"/>	<input type="radio"/>	<input type="radio"/>	<input type="radio"/>	13
<input type="radio"/>	<input type="radio"/>	<input type="radio"/>	<input type="radio"/>	<input type="radio"/>	<input type="radio"/>	<input type="radio"/>	<input type="radio"/>	<input type="radio"/>	<input type="radio"/>	<input type="radio"/>	<input type="radio"/>	<input type="radio"/>	14
<input type="radio"/>	<input type="radio"/>	<input type="radio"/>	<input type="radio"/>	<input type="radio"/>	<input type="radio"/>	<input type="radio"/>	<input type="radio"/>	<input type="radio"/>	<input type="radio"/>	<input type="radio"/>	<input type="radio"/>	<input type="radio"/>	15
<input type="radio"/>	<input type="radio"/>	<input type="radio"/>	<input type="radio"/>	<input type="radio"/>	<input type="radio"/>	<input type="radio"/>	<input type="radio"/>	<input type="radio"/>	<input type="radio"/>	<input type="radio"/>	<input type="radio"/>	<input type="radio"/>	16
<input type="radio"/>	<input type="radio"/>	<input type="radio"/>	<input type="radio"/>	<input type="radio"/>	<input type="radio"/>	<input type="radio"/>	<input type="radio"/>	<input type="radio"/>	<input type="radio"/>	<input type="radio"/>	<input type="radio"/>	<input type="radio"/>	17
<input type="radio"/>	<input type="radio"/>	<input type="radio"/>	<input type="radio"/>	<input type="radio"/>	<input type="radio"/>	<input type="radio"/>	<input type="radio"/>	<input type="radio"/>	<input type="radio"/>	<input type="radio"/>	<input type="radio"/>	<input type="radio"/>	18
<input checked="" type="radio"/>	<input type="radio"/>	<input type="radio"/>	<input type="radio"/>	<input type="radio"/>	<input type="radio"/>	<input type="radio"/>	<input type="radio"/>	<input type="radio"/>	<input type="radio"/>	<input type="radio"/>	<input type="radio"/>	<input type="radio"/>	19
<input type="radio"/>	<input type="radio"/>	<input type="radio"/>	<input type="radio"/>	<input type="radio"/>	<input type="radio"/>	<input type="radio"/>	<input type="radio"/>	<input checked="" type="radio"/>	<input type="radio"/>	<input type="radio"/>	<input type="radio"/>	<input type="radio"/>	20
<input type="radio"/>	<input type="radio"/>	<input type="radio"/>	<input type="radio"/>	<input type="radio"/>	<input type="radio"/>	<input type="radio"/>	<input type="radio"/>	<input type="radio"/>	<input type="radio"/>	<input type="radio"/>	<input type="radio"/>	<input type="radio"/>	21
<input type="radio"/>	<input type="radio"/>	<input type="radio"/>	<input type="radio"/>	<input type="radio"/>	<input type="radio"/>	<input type="radio"/>	<input type="radio"/>	<input type="radio"/>	<input type="radio"/>	<input type="radio"/>	<input type="radio"/>	<input type="radio"/>	22
<input checked="" type="radio"/>	<input type="radio"/>	<input type="radio"/>	<input type="radio"/>	<input type="radio"/>	<input type="radio"/>	<input type="radio"/>	<input type="radio"/>	<input type="radio"/>	<input type="radio"/>	<input type="radio"/>	<input type="radio"/>	<input type="radio"/>	23
<input checked="" type="radio"/>	<input type="radio"/>	<input type="radio"/>	<input type="radio"/>	<input type="radio"/>	<input type="radio"/>	<input type="radio"/>	<input type="radio"/>	<input type="radio"/>	<input type="radio"/>	<input type="radio"/>	<input type="radio"/>	<input type="radio"/>	24
<input type="radio"/>	<input checked="" type="radio"/>	<input type="radio"/>	<input type="radio"/>	<input type="radio"/>	<input type="radio"/>	<input type="radio"/>	<input type="radio"/>	<input type="radio"/>	<input type="radio"/>	<input type="radio"/>	<input type="radio"/>	<input type="radio"/>	25
<input type="radio"/>	<input type="radio"/>	<input type="radio"/>	<input type="radio"/>	<input type="radio"/>	<input type="radio"/>	<input type="radio"/>	<input type="radio"/>	<input type="radio"/>	<input type="radio"/>	<input type="radio"/>	<input type="radio"/>	<input type="radio"/>	26
<input type="radio"/>	<input type="radio"/>	<input type="radio"/>	<input type="radio"/>	<input type="radio"/>	<input type="radio"/>	<input type="radio"/>	<input type="radio"/>	<input type="radio"/>	<input type="radio"/>	<input type="radio"/>	<input type="radio"/>	<input type="radio"/>	27
<input type="radio"/>	<input type="radio"/>	<input type="radio"/>	<input type="radio"/>	<input checked="" type="radio"/>	<input type="radio"/>	<input type="radio"/>	<input type="radio"/>	<input type="radio"/>	<input type="radio"/>	<input type="radio"/>	<input type="radio"/>	<input type="radio"/>	28
<input type="radio"/>	<input type="radio"/>	<input type="radio"/>	<input type="radio"/>	<input type="radio"/>	<input type="radio"/>	<input type="radio"/>	<input checked="" type="radio"/>	<input type="radio"/>	<input type="radio"/>	<input type="radio"/>	<input type="radio"/>	<input type="radio"/>	29
<input type="radio"/>	<input type="radio"/>	<input type="radio"/>	<input type="radio"/>	<input type="radio"/>	<input type="radio"/>	<input type="radio"/>	<input type="radio"/>	<input type="radio"/>	<input type="radio"/>	<input type="radio"/>	<input type="radio"/>	<input type="radio"/>	30

Noch: Kreiswahlvorschläge der Parteien und anderer Wahlvorschlagsträger für die Wahl zum
5. Sächsischen Landtag am 30. August 2009

Wk-Nr.	Wahlkreis Land	Bewerber/ -innen	CDU	DIE LINKE	SPD	NPD	FDP	GRÜNE	PBC	BüSo	DSU
31	Leipzig 7	6	●	●	●	●	●	●	○	○	○
32	Delitzsch	6	●	●	●	●	●	●	○	○	○
33	Torgau-Oschatz	6	●	●	●	●	●	●	○	○	○
34	Muldental 1	6	●	●	●	●	●	●	○	○	○
35	Muldental 2	7	●	●	●	●	●	●	○	○	○
36	Döbeln	6	●	●	●	●	●	●	○	○	○
37	Riesa-Großenhain 1	6	●	●	●	●	●	●	○	○	○
38	Riesa-Großenhain 2	10	●	●	●	●	●	●	○	○	●
39	Meißen 1	7	●	●	●	●	●	●	○	○	○
40	Meißen 2	8	●	●	●	●	●	●	○	○	●
41	Weißeritzkreis 1	7	●	●	●	●	●	●	○	●	○
42	Weißeritzkreis 2	6	●	●	●	●	●	●	○	○	○
43	Dresden 1	7	●	●	●	●	●	●	○	●	○
44	Dresden 2	8	●	●	●	●	●	●	○	●	○
45	Dresden 3	8	●	●	●	●	●	●	○	●	○
46	Dresden 4	7	●	●	●	●	●	●	○	●	○
47	Dresden 5	8	●	●	●	●	●	●	○	●	○
48	Dresden 6	8	●	●	●	●	●	●	○	●	○
49	Sächsische Schweiz 1	6	●	●	●	●	●	●	○	○	○
50	Sächsische Schweiz 2	6	●	●	●	●	●	●	○	○	○
51	Bautzen 1	5	●	●	●	○	●	●	○	○	○
52	Bautzen 2	6	●	●	●	●	●	●	○	○	○
53	Kamenz 1	8	●	●	●	●	●	●	○	○	○
54	Kamenz 2	6	●	●	●	●	●	●	○	○	○
55	Hoyerswerda	7	●	●	●	○	●	●	○	○	○
56	Niederschlesische Oberlausitz 1	6	●	●	●	●	●	●	○	○	○
57	Niederschlesische Oberlausitz 2	6	●	●	●	●	●	●	○	○	○
58	Görlitz	6	●	●	●	●	●	●	○	○	○
59	Löbau-Zittau 1	6	●	●	●	●	●	●	○	○	○
60	Löbau-Zittau 2	8	●	●	●	●	●	●	○	○	○
Insgesamt		398	60	60	60	58	60	60	2	10	2

Freie Sachsen	FP Deutschlands	HUMANWIRTSCHAFT	SVP	BILDUNG	DOSE	Förster	Freie Bürger	Für unsere Region	FW Sachsen	Frieden	Gerechtigkeit	Nitzsche	Wk-Nr.
○	○	○	○	○	○	○	○	○	○	○	○	○	31
○	○	○	○	○	○	○	○	○	○	○	○	○	32
○	○	○	○	○	○	○	○	○	○	○	○	○	33
○	○	○	○	○	○	○	○	○	○	○	○	○	34
●	○	○	○	○	○	○	○	○	○	○	○	○	35
○	○	○	○	○	○	○	○	○	○	○	○	○	36
○	○	○	○	○	○	○	○	○	○	○	○	○	37
○	●	●	○	○	○	○	○	○	●	○	○	○	38
○	○	○	●	○	○	○	○	○	○	○	○	○	39
○	○	○	○	○	●	○	○	○	○	○	○	○	40
○	○	○	○	○	○	○	○	○	○	○	○	○	41
○	○	○	○	○	○	○	○	○	○	○	○	○	42
○	○	○	○	○	○	○	○	○	○	○	○	○	43
○	○	○	○	○	○	○	○	○	○	●	○	○	44
●	○	○	○	○	○	○	○	○	○	○	○	○	45
○	○	○	○	○	○	○	○	○	○	○	○	○	46
○	○	○	○	○	○	○	○	○	●	○	○	○	47
●	○	○	○	○	○	○	○	○	○	○	○	○	48
○	○	○	○	○	○	○	○	○	○	○	○	○	49
○	○	○	○	○	○	○	○	○	○	○	○	○	50
○	○	○	○	○	○	○	○	○	○	○	○	○	51
○	○	○	○	○	○	○	○	○	○	○	○	○	52
○	●	○	○	○	○	○	○	○	○	○	○	○	53
○	○	○	○	○	○	○	○	○	○	○	○	○	54
○	●	○	○	○	○	○	○	○	○	○	○	●	55
○	○	○	○	○	○	○	○	○	○	○	○	○	56
○	○	○	○	○	○	○	○	○	○	○	○	○	57
○	○	○	○	○	○	○	○	○	○	○	○	○	58
○	○	○	○	○	○	○	○	○	○	○	○	○	59
○	○	○	●	○	○	○	○	○	○	○	●	○	60
8	4	1	2	1	1	1	1	1	3	1	1	1	

1. Direkt gewählte Bewerber bei der Wahl zum 5. Sächsischen Landtag am 30. August 2009 im Freistaat Sachsen nach Wahlkreisen

Wk-Nr.	Wahlkreis	Wahlvorschlags-träger	Name, Vorname	Direktstimmen		Stimmenvorsprung zum Zweitplatzierten	
				absolut	%	absolut	%-Punkte
1	Plauen	CDU	Heidan, Frank	8 413	31,6	133	0,5
2	Vogtland 1	CDU	Heinz, Andreas	9 861	42,2	4 482	19,2
3	Vogtland 2	CDU	Petzold, Jürgen	12 076	45,6	5 650	21,3
4	Vogtland 3	CDU	Kienzle, Alfons	8 159	32,3	2 660	10,5
5	Aue-Schwarzenberg 1	CDU	Colditz, Thomas	11 660	43,5	5 093	19,0
6	Aue-Schwarzenberg 2	CDU	Krauß, Alexander	11 178	43,8	4 442	17,4
7	Zwickauer Land 1	CDU	Nicolaus, Kerstin	12 090	43,4	5 961	21,4
8	Zwickauer Land 2	CDU	Löffler, Jan	11 888	39,5	3 517	11,7
9	Zwickau	CDU	Otto, Gerald	9 367	34,1	2 255	8,2
10	Chemnitzer Land 1	CDU	Springer, Ines	11 285	39,3	4 722	16,4
11	Chemnitzer Land 2	CDU	Hippold, Jan	10 327	40,2	4 345	16,9
12	Chemnitz 1	CDU	Patt, Peter	9 382	35,7	2 484	9,5
13	Chemnitz 2	CDU	Hähnel, Andreas	9 139	33,8	2 580	9,5
14	Chemnitz 3	CDU	Saborowski-Richter, Ines	9 152	32,3	855	3,0
15	Chemnitz 4	DIE LINKE	Zais, Karl-Friedrich	7 863	33,7	734	3,1
16	Stollberg	CDU	Windisch, Uta	16 613	43,8	6 155	16,2
17	Annaberg	CDU	Flath, Steffen	17 144	48,0	9 864	27,6
18	Mittleres Erzgebirge	CDU	Schneider, Prof. Dr. Günther	16 234	41,9	8 618	22,2
19	Freiberg 1	CDU	Krasselt, Gernot	14 207	47,0	8 264	27,3
20	Freiberg 2	CDU	Gillo, Dr. Martin	14 589	43,3	7 131	21,1
21	Mittweida 1	CDU	Firmenich, Iris	14 794	48,7	8 394	27,6
22	Mittweida 2	CDU	Schmidt, Thomas	11 194	41,4	5 548	20,5
23	Leipziger Land 1	CDU	von Breitenbuch, Georg-Ludwig	9 928	40,2	4 906	19,9
24	Leipziger Land 2	CDU	Fritzsche, Oliver	12 314	34,4	4 140	11,6
25	Leipzig 1	CDU	Clemen, Robert	10 436	29,4	1 241	3,5
26	Leipzig 2	CDU	Gemkow, Sebastian	8 973	28,5	1 542	4,9
27	Leipzig 3	DIE LINKE	Pellmann, Dr. Dietmar	7 730	31,3	290	1,2
28	Leipzig 4	CDU	Clauß, Christine	10 959	28,9	2 422	6,4
29	Leipzig 5	CDU	Pohle, Ronald	8 032	32,1	1 136	4,5
30	Leipzig 6	CDU	Rost, Wolf-Dietrich	9 192	31,4	1 877	6,4
31	Leipzig 7	CDU	Seidel, Rolf	11 574	39,8	5 919	20,4

Noch: 1. Direkt gewählte Bewerber bei der Wahl zum 5. Sächsischen Landtag am 30. August 2009
im Freistaat Sachsen nach Wahlkreisen

Wk-Nr.	Wahlkreis	Wahlvorschlags-träger	Name, Vorname	Direktstimmen		Stimmenvorsprung zum Zweitplatzierten	
				absolut	%	absolut	%-Punkte
32	Delitzsch	CDU	Tiefensee, Volker	12 545	39,8	5 576	17,7
33	Torgau-Oschatz	CDU	Kupfer, Frank	14 085	45,9	7 899	25,8
34	Muldental 1	CDU	Dietzschold, Hannelore	13 145	42,3	6 181	19,9
35	Muldental 2	CDU	Kirmes, Svend-Gunnar	11 185	37,4	4 317	14,4
36	Döbeln	CDU	Liebhauser, Sven	10 937	36,3	3 385	11,2
37	Riesa-Großenhain 1	CDU	Mackenroth, Geert	6 667	33,2	1 297	6,4
38	Riesa-Großenhain 2	CDU	Fischer, Sebastian	9 831	38,5	4 353	17,1
39	Meißen 1	CDU	Stempel, Karin	12 797	39,9	6 073	19,0
40	Meißen 2	CDU	Rößler, Dr. Matthias	13 130	39,9	7 616	23,1
41	Weißeritzkreis 1	CDU	Wöllner, Prof. Dr. Roland	12 599	47,7	7 939	30,0
42	Weißeritzkreis 2	CDU	Dombois, Andrea	13 907	47,6	8 254	28,2
43	Dresden 1	CDU	Fiedler, Aline	12 585	33,2	5 089	13,4
44	Dresden 2	CDU	Modschiedler, Martin	15 096	35,6	6 949	16,4
45	Dresden 3	CDU	Schreiber, Patrick	11 048	29,5	2 703	7,2
46	Dresden 4	CDU	Rohwer, Lars	11 718	35,9	5 944	18,2
47	Dresden 5	CDU	Hartmann, Christian	13 199	33,3	5 848	14,8
48	Dresden 6	CDU	Piwarz, Christian	16 074	38,0	9 176	21,7
49	Sächsische Schweiz 1	CDU	Wehner, Oliver	12 475	36,7	2 796	8,2
50	Sächsische Schweiz 2	CDU	Michel, Jens	12 732	44,8	7 003	24,6
51	Bautzen 1	CDU	Wissel, Patricia	15 684	49,2	9 310	29,2
52	Bautzen 2	CDU	Schiemann, Marko	15 742	48,0	8 800	26,9
53	Kamenz 1	CDU	Mikwusch, Aloysius	11 913	41,0	6 190	21,3
54	Kamenz 2	CDU	Tillich, Stanislaw	18 982	58,6	13 619	42,0
55	Hoyerswerda	CDU	Hirche, Frank	6 743	32,0	1 177	5,6
56	Niederschlesische Oberlausitz 1	CDU	Bienst, Lothar	6 663	31,2	1 385	6,5
57	Niederschlesische Oberlausitz 2	CDU	Schowtka, Peter	8 661	38,8	3 474	15,6
58	Görlitz	CDU	Bandmann, Volker	8 130	38,5	3 705	17,6
59	Löbau-Zittau 1	CDU	Lehmann, Heinz	11 021	41,7	5 659	21,4
60	Löbau-Zittau 2	CDU	Meyer, Stephan	12 387	44,9	6 618	24,0

2. Über Direkt- und Listenstimmen gewählte Bewerber bei der Wahl zum 5. Sächsischen Landtag am 30. August 2009 im Freistaat Sachsen nach Parteien

Wk-Nr.	Direktstimmen	Listenplatz	Listenstimmen
	Name, Vorname Geburtsjahr, Beruf oder Stand		Name, Vorname Geburtsjahr, Beruf oder Stand

Christlich Demokratische Union Deutschlands (CDU)

1	Heidan, Frank 1958, Landtagsabgeordneter		
2	Heinz, Andreas 1960, Landtagsabgeordneter		
3	Petzold, Jürgen 1953, Landtagsabgeordneter		
4	Kienzle, Alfons 1950, Landtagsabgeordneter		
5	Colditz, Thomas 1957, Landtagsabgeordneter		
6	Krauß, Alexander 1975, Landtagsabgeordneter		
7	Nicolaus, Kerstin 1961, Landtagsabgeordnete		
8	Löffler, Jan 1981, Bankkaufmann		
9	Otto, Gerald 1964, Fraktionsgeschäftsführer		
10	Springer, Ines 1956, Dipl.-Ing. Kfz-Technik		
11	Hippold, Jan 1974, Projektingenieur		
12	Patt, Peter 1963, Diplom-Kaufmann		
13	Hähnel, Andreas 1966, Landtagsabgeordneter		
14	Saborowski-Richter, Ines 1967, MTA/Labor		
16	Windisch, Uta 1949, Landtagsabgeordnete		

Noch: 2. Über Direkt- und Listenstimmen gewählte Bewerber bei der Wahl zum 5. Sächsischen Landtag
am 30. August 2009 im Freistaat Sachsen nach Parteien

Wk-Nr.	Direktstimmen	Listen- platz	Listenstimmen
	Name, Vorname Geburtsjahr, Beruf oder Stand		Name, Vorname Geburtsjahr, Beruf oder Stand

noch: Christlich Demokratische Union Deutschlands (CDU)

17 Flath, Steffen
1957, Diplomingenieur, Landtagsabgeordneter

18 Schneider, Prof. Dr. Günther
1955, Landtagsabgeordneter

19 Krasselt, Gernot
1950, Bürgermeister a. D.

20 Gillo, Dr. Martin
1945, Landtagsabgeordneter

21 Firmenich, Iris
1961, Landtagsabgeordnete

22 Schmidt, Thomas
1961, Landtagsabgeordneter

23 von Breitenbuch, Georg-Ludwig
1971, Landwirt, Diplom-Volkswirt

24 Fritzsche, Oliver
1977, Diplom-Geograph

25 Clemen, Robert
1967, Landtagsabgeordneter

26 Gemkow, Sebastian
1978, Rechtsanwalt

28 Clauß, Christine
1950, Staatsministerin

29 Pohle, Ronald
1960, selbstständig

30 Rost, Wolf-Dietrich
1952, Ingenieur, Geschäftsführer

31 Seidel, Rolf
1953, Landtagsabgeordneter

32 Tiefensee, Volker
1956, Bürgermeister

Noch: 2. Über Direkt- und Listenstimmen gewählte Bewerber bei der Wahl zum 5. Sächsischen Landtag
am 30. August 2009 im Freistaat Sachsen nach Parteien

Wk-Nr.	Direktstimmen	Listen- platz	Listenstimmen
	Name, Vorname Geburtsjahr, Beruf oder Stand		Name, Vorname Geburtsjahr, Beruf oder Stand

noch: Christlich Demokratische Union Deutschlands (CDU)

33	Kupfer, Frank 1962, Landtagsabgeordneter		
34	Dietzschold, Hannelore 1953, wissenschaftliche Mitarbeiterin		
35	Kirmes, Svend-Gunnar 1949, Rechtsanwalt		
36	Liebhauser, Sven 1981, Rechtspfleger		
37	Mackenroth, Geert 1950, Staatsminister der Justiz		
38	Fischer, Sebastian 1981, selbstständiger Küchenmeister		
39	Stempel, Karin 1961, Landtagsabgeordnete		
40	Rößler, Dr. Matthias 1955, Landtagsabgeordneter		
41	Wöllner, Prof. Dr. Roland 1970, Landtagsabgeordneter, Staatsminister		
42	Dombois, Andrea 1958, Landtagsabgeordnete		
43	Fiedler, Aline 1976, Historikerin M.A.		
44	Modschiedler, Martin 1967, Rechtsanwalt		
45	Schreiber, Patrick 1979, Historiker, Unternehmer		
46	Rohwer, Lars 1972, Bankkaufmann, Landtagsabgeordneter		
47	Hartmann, Christian 1974, Polizeibeamter		

Noch: 2. Über Direkt- und Listenstimmen gewählte Bewerber bei der Wahl zum 5. Sächsischen Landtag
am 30. August 2009 im Freistaat Sachsen nach Parteien

Wk-Nr.	Direktstimmen	Listen- platz	Listenstimmen
	Name, Vorname Geburtsjahr, Beruf oder Stand		Name, Vorname Geburtsjahr, Beruf oder Stand

noch: Christlich Demokratische Union Deutschlands (CDU)

48	Piwarz, Christian 1975, Rechtsanwalt		
49	Wehner, Oliver 1984, Kaufmännischer Angestellter		
50	Michel, Jens 1967, Referent		
51	Wissel, Patricia 1975, Referentin für Öffentlichkeitsarbeit		
52	Schiemann, Marko 1955, Landtagsabgeordneter		
53	Mikwauschk, Aloysius 1958, Wissenschaftlicher Mitarbeiter		
54	Tillich, Stanislaw 1959, Ministerpräsident		
55	Hirche, Frank 1961, Elektromonteur		
56	Bienst, Lothar 1956, Berufsschullehrer		
57	Schowitzka, Peter 1945, Landtagsabgeordneter		
58	Bandmann, Volker 1951, Landtagsabgeordneter		
59	Lehmann, Heinz 1951, Landtagsabgeordneter		
60	Meyer, Stephan 1981, Diplom-Wirtschaftsingenieur		

DIE LINKE (DIE LINKE)

15	Zais, Karl-Friedrich 1951, Landtagsabgeordneter	1	Hahn, Dr. André 1963, Landtagsabgeordneter
----	--	---	---

Noch: 2. Über Direkt- und Listenstimmen gewählte Bewerber bei der Wahl zum 5. Sächsischen Landtag am 30. August 2009 im Freistaat Sachsen nach Parteien

Direktstimmen		Listenstimmen	
Wk-Nr.	Name, Vorname Geburtsjahr, Beruf oder Stand	Listen- platz	Name, Vorname Geburtsjahr, Beruf oder Stand

noch: DIE LINKE (DIE LINKE)

27	Pellmann, Dr. Dietmar 1950, Landtagsabgeordneter, Historiker	2	Franke, Dr. phil. Edith 1942, Ingenieurökonomin
		3	Falken, Cornelia 1956, Lehrerin, Landtagsabgeordnete
		4	Bartl, Klaus 1950, Landtagsabgeordneter, Rechtsanwalt
		5	Kagelmann, Kathrin 1965, Landtagsabgeordnete
		6	Wehner, Horst 1952, Landtagsabgeordneter
		7	Roth, Andrea 1953, Landtagsabgeordnete, Lehrerin
		9	Werner, Heike 1969, Landtagsabgeordnete
		11	Lauterbach, Kerstin 1959, Landtagsabgeordnete
		12	Stange, Enrico 1968, Angestellter
		13	Junge, Marion 1963, Diplomlehrerin
		14	Scheel, Sebastian 1975, Landtagsabgeordneter
		15	Köditz, Kerstin 1967, Landtagsabgeordnete
		16	Tischendorf, Klaus 1962, Landtagsabgeordneter
		17	Pinka, Dr. Jana 1963, Diplom-Mineralogin
		18	Besier, Prof. Dr. Dr. Gerhard 1947, Prof. am Lehrstuhl f. Europastudien

Noch: 2. Über Direkt- und Listenstimmen gewählte Bewerber bei der Wahl zum 5. Sächsischen Landtag am 30. August 2009 im Freistaat Sachsen nach Parteien

Direktstimmen		Listenstimmen	
Wk-Nr.	Name, Vorname Geburtsjahr, Beruf oder Stand	Listen- platz	Name, Vorname Geburtsjahr, Beruf oder Stand

noch: DIE LINKE (DIE LINKE)

19	Bonk, Julia 1986, Landtagsabgeordnete
20	Gebhardt, Rico 1963, Landtagsabgeordneter
21	Klepsch, Annekatrin 1977, Theaterwissenschaftlerin M.A.
22	Kosel, Heiko 1966, Landtagsabgeordneter, Rechtsanwalt
23	Klinger, Freya-Maria 1984, Landtagsabgeordnete
24	Külow, Dr. Volker 1960, Historiker, Landtagsabgeordneter
25	Runge, Dr. Monika 1950, Landtagsabgeordnete, Philosophin
26	Kind, Thomas 1966, Erziehungswissenschaftler (MA)
27	Meiwald, Uta-Verena 1966, Diplomlehrerin, Wissenschaftliche Mitarbeiterin
28	Neubert, Falk 1974, Landtagsabgeordneter
29	Gläß, Heiderose 1951, Lehrerin, Angestellte

Sozialdemokratische Partei Deutschlands (SPD)

1	Jurk, Thomas 1962, Staatsminister
2	Stange, Dr. Eva-Maria 1957, Lehrerin, Staatsministerin
3	Dulig, Martin 1974, Diplompädagoge, Landtagsabgeordneter

Noch: 2. Über Direkt- und Listenstimmen gewählte Bewerber bei der Wahl zum 5. Sächsischen Landtag am 30. August 2009 im Freistaat Sachsen nach Parteien

Direktstimmen		Listenstimmen	
Wk-Nr.	Name, Vorname Geburtsjahr, Beruf oder Stand	Listen- platz	Name, Vorname Geburtsjahr, Beruf oder Stand

noch: Sozialdemokratische Partei Deutschlands (SPD)

4	Köpping, Petra 1958, Landrätin a. D.
5	Panter, Dirk 1974, Geschäftsführer
6	Kliese, Hanka 1980, Erwachsenenpädagogin
7	Pecher, Mario 1962, Landtagsabgeordneter
8	Deicke, Dr. Liane 1954, Landtagsabgeordnete
9	Brangs, Stefan 1964, Landtagsabgeordneter
10	Mann, Holger 1979, Geschäftsführer
11	Friedel, Sabine 1974, Wissenschaftliche Mitarbeiterin
12	Homann, Henning 1979, Angestellter
13	Neukirch, Dagmar 1972, Diplom-Sozialwirtin
14	Nolle, Karl 1945, Druckunternehmer, Landtagsabgeordneter

Nationaldemokratische Partei Deutschlands (NPD)

1	Apfel, Holger 1970, Verlagskaufmann, Landtagsabgeordneter
2	Müller, Dr. Johannes 1969, Landtagsabgeordneter, Arzt
3	Petzold, Winfried 1943, Landtagsabgeordneter

Noch: 2. Über Direkt- und Listenstimmen gewählte Bewerber bei der Wahl zum 5. Sächsischen Landtag am 30. August 2009 im Freistaat Sachsen nach Parteien

Direktstimmen		Listenstimmen	
Wk-Nr.	Name, Vorname Geburtsjahr, Beruf oder Stand	Listen- platz	Name, Vorname Geburtsjahr, Beruf oder Stand

noch: Nationaldemokratische Partei Deutschlands (NPD)

- | | |
|---|--|
| 4 | Gansel, Jürgen
1974, Historiker M.A. |
| 5 | Schüßler, Gitta
1961, Landtagsabgeordnete |
| 6 | Delle, Alexander
1973, Bankkaufmann, Landtagsabgeordneter |
| 7 | Storr, Andreas
1968, Bankkaufmann, Bilanzbuchhalter |
| 8 | Schimmer, Arne
1973, Pressesprecher |

Freie Demokratische Partei (FDP)

- | | |
|---|--|
| 1 | Zastrow, Holger
1969, Unternehmer, Landtagsabgeordneter |
| 2 | Herbst, Torsten
1973, Diplomkaufmann, Landtagsabgeordneter |
| 3 | Morlok, Sven
1962, Geschäftsführer, Landtagsabgeordneter |
| 4 | Schütz, Kristin
1975, Diplom-Verwaltungswirtin (FH),
Landtagsabgeordnete |
| 5 | Günther, Tino
1962, Meister für Holzspielzeug |
| 6 | Schmalfuß, Prof. Dr. Andreas
1966, Diplom-Kaufmann, Landtagsabgeordneter |
| 7 | Martens, Dr. Jürgen
1959, Rechtsanwalt, Landtagsabgeordneter |
| 8 | Karabinski, Benjamin
1981, Selbstständiger |
| 9 | Tippelt, Nico
1967, Diplompädagoge |

Noch: 2. Über Direkt- und Listenstimmen gewählte Bewerber bei der Wahl zum 5. Sächsischen Landtag am 30. August 2009 im Freistaat Sachsen nach Parteien

Direktstimmen		Listenstimmen	
Wk-Nr.	Name, Vorname Geburtsjahr, Beruf oder Stand	Listen- platz	Name, Vorname Geburtsjahr, Beruf oder Stand

noch: Freie Demokratische Partei (FDP)

10	Jonas, Anja 1973, Diplom-Sozialpädagogin (FH)
11	Schuster, Dr. Hans-Jürgen 1951, Arzt
12	Bläsner, Norbert 1980, Wissenschaftlicher Mitarbeiter
13	Siebert, Isabel 1977, Angestellte
14	Hauschild, Mike 1972, Handwerksmeister

BÜNDNIS 90/DIE GRÜNEN (GRÜNE)

1	Hermenau, Antje 1964, Landtagsabgeordnete, Verwaltungswissenschaftlerin
2	Gerstenberg, Dr. Karl-Heinz 1951, Hochschulingenieur, Landtagsabgeordneter
3	Herrmann, Elke 1956, Landtagsabgeordnete
4	Weichert, Michael 1953, Landtagsabgeordneter
5	Giegengack, Annekathrin 1970, Sozialwissenschaftlerin
6	Lichdi, Johannes 1964, Rechtsanwalt
7	Jähnigen, Eva 1965, Rechtsanwältin, Krankenschwester
8	Jennerjahn, Miro 1979, Diplom-Politologe
9	Kallenbach, Gisela 1944, Diplomingenieurin (FH)

3. Höchstzahlen nach d'Hondt für die Sitzverteilung der Parteien im Sächsischen Landtag nach der Wahl am 30. August 2009

Tei- lungs- zahl	CDU		DIE LINKE		SPD		NPD		FDP		GRÜNE	
	Höchst- zahlen (gültige Stimmen)	Rang- folge	Höchst- zahlen (gültige Stimmen)	Rang- folge	Höchst- zahlen (gültige Stimmen)	Rang- folge	Höchst- zahlen (gültige Stimmen)	Rang- folge	Höchst- zahlen (gültige Stimmen)	Rang- folge	Höchst- zahlen (gültige Stimmen)	Rang- folge
1	723 000	1	370 199	2	187 222	5	100 832	14	178 869	8	114 984	12
2	361 500	3	185 099	6	93 611	15	50 416	31	89 434	18	57 492	27
3	241 000	4	123 399	10	62 407	23	33 610	48	59 623	26	38 328	40
4	180 750	7	92 549	16	46 805	33	25 208	64	44 717	36	28 746	56
5	144 600	9	74 039	20	37 444	42	20 166	80	35 773	45	22 996	71
6	120 500	11	61 699	24	31 203	51	16 805	98	29 811	54	19 164	85
7	103 285	13	52 885	29	26 746	60	14 404	113	25 552	63	16 426	100
8	90 375	17	46 274	34	23 402	68	12 604	131	22 358	73	14 373	115
9	80 333	19	41 133	38	20 802	77			19 874	82	12 776	128
10	72 300	21	37 019	43	18 722	87			17 886	91		
11	65 727	22	33 654	47	17 020	95			16 260	101		
12	60 250	25	30 849	52	15 601	105			14 905	109		
13	55 615	28	28 476	57	14 401	114			13 759	119		
14	51 642	30	26 442	61	13 373	123			12 776	127		
15	48 200	32	24 679	66								
16	45 187	35	23 137	70								
17	42 529	37	21 776	75								
18	40 166	39	20 566	79								
19	38 052	41	19 484	84								
20	36 150	44	18 509	89								
21	34 428	46	17 628	93								
22	32 863	49	16 827	96								
23	31 434	50	16 095	102								
24	30 125	53	15 424	106								
25	28 920	55	14 807	110								
26	27 807	58	14 238	116								
27	26 777	59	13 711	120								
28	25 821	62	13 221	124								
29	24 931	65	12 765	129								
30	24 100	67										
31	23 322	69										
32	22 593	72										
33	21 909	74										
34	21 264	76										
35	20 657	78										
36	20 083	81										
37	19 540	83										
38	19 026	86										
39	18 538	88										
40	18 075	90										
41	17 634	92										
42	17 214	94										
43	16 813	97										
44	16 431	99										
45	16 066	103										
46	15 717	104										
47	15 382	107										
48	15 062	108										
49	14 755	111										
50	14 460	112										
51	14 176	117										
52	13 903	118										

Noch: 3. Höchstzahlen nach d'Hondt für die Sitzverteilung der Parteien im Sächsischen Landtag
nach der Wahl am 30. August 2009

Tei- lungs- zahl	CDU		DIE LINKE		SPD		NPD		FDP		GRÜNE	
	Höchst- zahlen (gültige Stimmen)	Rang- folge	Höchst- zahlen (gültige Stimmen)	Rang- folge	Höchst- zahlen (gültige Stimmen)	Rang- folge	Höchst- zahlen (gültige Stimmen)	Rang- folge	Höchst- zahlen (gültige Stimmen)	Rang- folge	Höchst- zahlen (gültige Stimmen)	Rang- folge
53	13 641	121										
54	13 388	122										
55	13 145	125										
56	12 910	126										
57	12 684	130										
58	12 465	132										
Sitze		58		29		14		8		14		9

4. Wahlberechtigte, Wahlbeteiligung, Direkt- und Listenstimmen bei den Wahlen zum 5. Sächsischen Landtag am 30. August 2009 und zum 4. Sächsischen Landtag am 19. September 2004 im Freistaat Sachsen

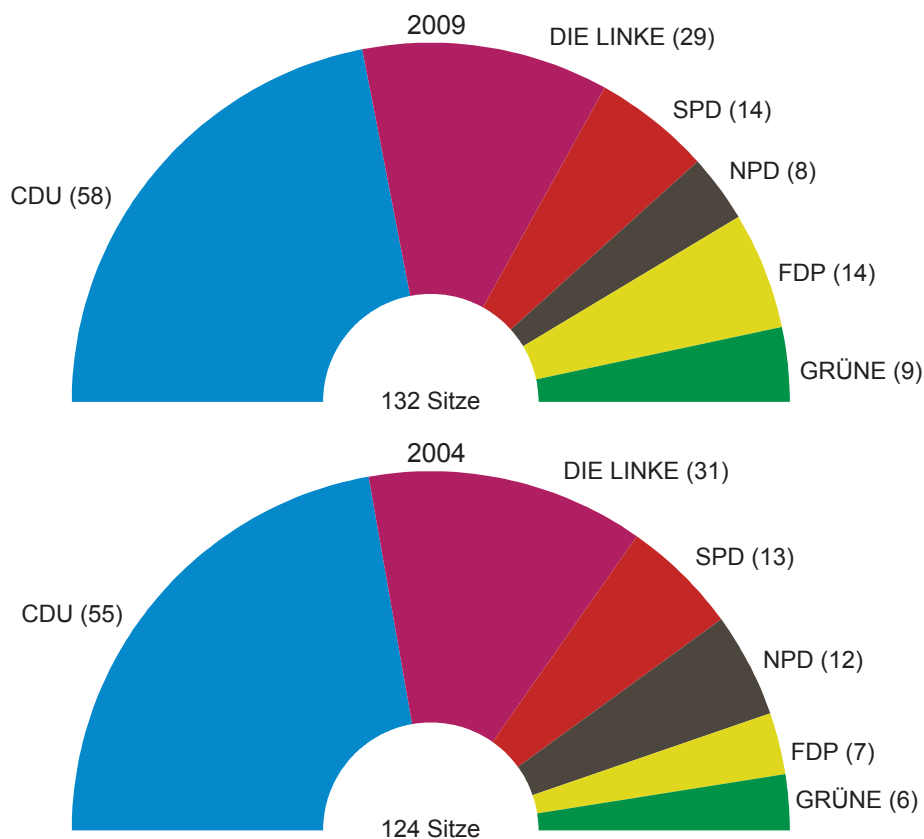
Merkmal	Direktstimmen					Listenstimmen				
	2009		2004 ¹⁾		Veränderung in %-Punkten	2009		2004		Veränderung in %-Punkten
	absolut	%	absolut	%		absolut	%	absolut	%	
Wahlberechtigte	3 509 195	x	3 554 979	x	x	3 509 195	x	3 554 542	x	x
Wähler	1 830 815	52,2	2 099 813	59,1	-6,9	1 830 815	52,2	2 118 792	59,6	-7,4
ungültige Stimmen	44 396	2,4	64 192	3,1	-0,7	33 681	1,8	38 657	1,8	0,0
gültige Stimmen	1 786 419	97,6	2 035 621	96,9	0,7	1 797 134	98,2	2 080 135	98,2	0,0
davon entfielen auf ...										
CDU	696 410	39,0	846 544	41,6	-2,6	723 000	40,2	855 203	41,1	-0,9
DIE LINKE	398 697	22,3	505 648	24,8	-2,5	370 199	20,6	490 488	23,6	-3,0
SPD	206 634	11,6	229 356	11,3	0,3	187 222	10,4	204 438	9,8	0,6
NPD	100 146	5,6	100 765	5,0	0,6	100 832	5,6	190 909	9,2	-3,6
FDP	218 839	12,3	164 109	8,1	4,2	178 869	10,0	122 605	5,9	4,1
GRÜNE	137 664	7,7	121 803	6,0	1,7	114 984	6,4	106 771	5,1	1,3
Die Tierschutzpartei	x	x	x	x	x	36 914	2,1	34 068	1,6	0,5
PBC	1 672	0,1	5 678	0,3	-0,2	7 565	0,4	13 880	0,7	-0,3
BüSo	5 548	0,3	18 058	0,9	-0,6	4 093	0,2	11 299	0,5	-0,3
DSU	1 781	0,1	18 171	0,9	-0,8	3 039	0,2	11 133	0,5	-0,3
REP	x	x	4 179	0,2	-0,2	3 350	0,2	x	x	0,2
Freie Sachsen	8 200	0,5	x	x	0,5	24 267	1,4	x	x	1,4
FP Deutschlands	1 151	0,1	2 774	0,1	0,0	1 539	0,1	x	x	0,1
HUMANWIRTSCHAFT	227	0,0	x	x	0,0	2 241	0,1	x	x	0,1
PIRATEN	x	x	x	x	x	34 620	1,9	x	x	1,9
SVP	711	0,0	x	x	0,0	4 400	0,2	x	x	0,2
BILDUNG	495	0,0	x	x	0,0	x	x	x	x	x
DOSE	574	0,0	x	x	0,0	x	x	x	x	x
Förster	790	0,0	x	x	0,0	x	x	x	x	x
Freie Bürger	324	0,0	x	x	0,0	x	x	x	x	x
Für unsere Region	398	0,0	x	x	0,0	x	x	x	x	x
FW Sachsen	1 332	0,1	x	x	0,1	x	x	x	x	x
Frieden	289	0,0	x	x	0,0	x	x	x	x	x
Gerechtigkeit	283	0,0	x	x	0,0	x	x	x	x	x
Nitzsche	4 254	0,2	x	x	0,2	x	x	x	x	x
Sonstige	x	x	18 536	0,9	-0,9	x	x	39 341	1,9	-1,9

1) 2004 mit Berücksichtigung der Wiederholungswahl im Wahlkreis 31.

5. Mandate im Sächsischen Landtag nach den Wahlen am 30. August 2009 und 19. September 2004 nach Parteien

Sitze durch	Insgesamt	CDU	DIE LINKE	SPD	NPD	FDP	GRÜNE
Landtagswahl 2009							
Direktstimmen	60	58	2	0	0	0	0
darunter Überhangmandate	6	6	0	0	0	0	0
Listenstimmen	72	0	27	14	8	14	9
darunter Ausgleichsmandate	6	0	2	1	1	1	1
Insgesamt	132	58	29	14	8	14	9
Landtagswahl 2004							
Direktstimmen	60	55	4	1	0	0	0
darunter Überhangmandate	2	2	0	0	0	0	0
Listenstimmen	64	0	27	12	12	7	6
darunter Ausgleichsmandate	2	0	1	1	0	0	0
Insgesamt	124	55	31	13	12	7	6

Abb. 1 Verteilung der Sitze im Sächsischen Landtag nach den Wahlen am 30. August 2009 und 19. September 2004 nach Parteien



6. Wahlberechtigte, Wahlbeteiligung und Listenstimmen bei der Wahl zum 5. Sächsischen Landtag am 30. August 2009, sowie zu den Landtagswahlen am 19. September 2004, am 19. September 1999, am 11. September 1994 und am 14. Oktober 1990 im Freistaat Sachsen

Merkmal	Landtagswahl				
	2009	2004	1999	1994	1990
Wahlberechtigte	3 509 195	3 554 542	3 592 456	3 586 160	3 718 401
Wähler	1 830 815	2 118 792	2 196 282	2 093 815	2 704 426
ungültige Stimmen	33 681	38 657	32 210	30 033	66 595
gültige Stimmen	1 797 134	2 080 135	2 164 072	2 063 782	2 637 831
davon entfielen auf ...					
CDU	723 000	855 203	1 231 254	1 199 883	1 434 434
DIE LINKE	370 199	490 488	480 317	339 619	269 768
SPD	187 222	204 438	232 311	342 706	503 572
NPD	100 832	190 909	29 593	x	17 743
FDP	178 869	122 605	23 369	36 075	138 849
GRÜNE ¹⁾	114 984	106 771	55 609	85 485	147 543
Die Tierschutzpartei	36 914	34 068	x	x	x
PBC	7 565	13 880	6 935	x	x
BüSo	4 093	11 299	2 440	x	x
DSU	3 039	11 133	9 204	12 851	94 554
REP	3 350	x	32 793	26 177	40
Freie Sachsen	24 267	x	x	x	x
FP Deutschlands	1 539	x	988	x	x
HUMANWIRTSCHAFT	2 241	x	x	x	x
PIRATEN	34 620	x	x	x	x
SVP	4 400	x	x	x	x
Sonstige	x	39 341	59 259	20 986	31 328
			Prozent		
Wähler	52,2	59,6	61,1	58,4	72,7
ungültige Stimmen	1,8	1,8	1,5	1,4	2,5
gültige Stimmen	98,2	98,2	98,5	98,6	97,5
davon entfielen auf ...					
CDU	40,2	41,1	56,9	58,1	54,4
DIE LINKE	20,6	23,6	22,2	16,5	10,2
SPD	10,4	9,8	10,7	16,6	19,1
NPD	5,6	9,2	1,4	x	0,7
FDP	10,0	5,9	1,1	1,7	5,3
GRÜNE ¹⁾	6,4	5,1	2,6	4,1	5,6
Die Tierschutzpartei	2,1	1,6	x	x	x
PBC	0,4	0,7	0,3	x	x
BüSo	0,2	0,5	0,1	x	x
DSU	0,2	0,5	0,4	0,6	3,6
REP	0,2	x	1,5	1,3	0,0
Freie Sachsen	1,4	x	x	x	x
FP Deutschlands	0,1	x	0,0	x	x
HUMANWIRTSCHAFT	0,1	x	x	x	x
PIRATEN	1,9	x	x	x	x
SVP	0,2	x	x	x	x
Sonstige	x	1,9	2,7	1,0	1,2

1) 1990 in Listenvereinigung "Neues Forum - Bündnis-Grüne" angetreten.

**7. Wahlberechtigte, Wahlbeteiligung, gültige Direkt- und Listenstimmen bei den Wahlen zum
5. Sächsischen Landtag am 30. August 2009 und zum 4. Sächsischen Landtag
am 19. September 2004 im Freistaat Sachsen nach Wahlkreisen**

Wk- Nr.	Wahlkreis Land		Wahlberechtigte	Wähler		Gültige Stimmen	
				absolut	%	Direktstimmen	Listenstimmen
1	Plauen	2009	56 180	27 321	48,6	26 651	26 780
		2004	58 093	32 174	55,4	31 398	31 492
2	Vogtland 1	2009	49 346	24 075	48,8	23 346	23 560
		2004	51 397	28 020	54,5	26 959	27 527
3	Vogtland 2	2009	55 935	27 089	48,4	26 472	26 548
		2004	58 702	31 619	53,9	30 697	31 124
4	Vogtland 3	2009	51 797	25 988	50,2	25 254	25 434
		2004	54 027	29 456	54,5	28 593	28 957
5	Aue-Schwarzenberg 1	2009	54 675	27 432	50,2	26 831	26 913
		2004	57 302	33 876	59,1	32 847	33 109
6	Aue-Schwarzenberg 2	2009	52 287	26 163	50,0	25 525	25 677
		2004	55 086	32 242	58,5	30 843	31 533
7	Zwickauer Land 1	2009	55 115	28 884	52,4	27 886	28 304
		2004	56 801	34 283	60,4	33 110	33 594
8	Zwickauer Land 2	2009	65 413	30 883	47,2	30 096	30 286
		2004	67 963	38 308	56,4	37 058	37 558
9	Zwickau	2009	66 506	28 214	42,4	27 474	27 659
		2004	68 532	36 115	52,7	35 273	35 381
10	Chemnitzer Land 1	2009	58 452	29 433	50,4	28 704	28 881
		2004	61 065	35 086	57,5	34 180	34 429
11	Chemnitzer Land 2	2009	51 652	26 342	51,0	25 716	25 897
		2004	53 243	31 727	59,6	31 012	31 173
12	Chemnitz 1	2009	48 182	26 810	55,6	26 283	26 412
		2004	47 664	30 217	63,4	29 270	29 763
13	Chemnitz 2	2009	57 160	27 600	48,3	27 030	27 166
		2004	57 129	32 009	56,0	31 111	31 394
14	Chemnitz 3	2009	51 027	28 883	56,6	28 347	28 476
		2004	50 729	32 791	64,6	31 787	32 314
15	Chemnitz 4	2009	48 774	23 826	48,8	23 325	23 437
		2004	52 575	30 420	57,9	29 246	29 879
16	Stollberg	2009	73 456	38 843	52,9	37 901	38 145
		2004	76 139	47 294	62,1	46 110	46 252

Noch: 7. Wahlberechtigte, Wahlbeteiligung, gültige Direkt- und Listenstimmen bei den Wahlen zum
5. Sächsischen Landtag am 30. August 2009 und zum 4. Sächsischen Landtag
am 19. September 2004 im Freistaat Sachsen nach Wahlkreisen

Wk- Nr.	Wahlkreis Land		Wahlberechtigte	Wähler		Gültige Stimmen	
				absolut	%	Direktstimmen	Listenstimmen
17	Annaberg	2009	67 970	36 782	54,1	35 708	35 943
		2004	70 798	44 729	63,2	43 757	43 901
18	Mittleres Erzgebirge	2009	72 648	39 912	54,9	38 708	39 013
		2004	75 925	47 453	62,5	45 195	46 313
19	Freiberg 1	2009	55 523	30 949	55,7	30 239	30 365
		2004	57 896	36 474	63,0	35 340	35 765
20	Freiberg 2	2009	61 994	34 390	55,5	33 663	33 834
		2004	63 553	39 270	61,8	38 288	38 610
21	Mittweida 1	2009	55 539	31 275	56,3	30 352	30 525
		2004	57 170	34 632	60,6	32 545	33 790
22	Mittweida 2	2009	51 672	27 691	53,6	27 048	27 196
		2004	53 701	32 373	60,3	30 474	31 639
23	Leipziger Land 1	2009	51 839	25 181	48,6	24 727	24 748
		2004	54 435	29 205	53,7	27 947	28 613
24	Leipziger Land 2	2009	70 281	36 475	51,9	35 839	35 868
		2004	70 238	40 328	57,4	39 281	39 613
25	Leipzig 1	2009	66 303	36 179	54,6	35 528	35 668
		2004	61 589	36 770	59,7	36 145	36 258
26	Leipzig 2	2009	69 402	32 139	46,3	31 443	31 598
		2004	64 418	33 520	52,0	32 869	32 999
27	Leipzig 3	2009	55 232	25 257	45,7	24 716	24 866
		2004	57 945	30 736	53,0	30 103	30 278
28	Leipzig 4	2009	74 998	38 437	51,3	37 902	38 028
		2004	68 669	38 630	56,3	35 615	38 002
29	Leipzig 5	2009	57 260	25 509	44,5	25 021	25 096
		2004	56 546	29 471	52,1	28 830	29 033
30	Leipzig 6	2009	61 926	29 874	48,2	29 281	29 455
		2004	59 689	32 931	55,2	32 384	32 465
31	Leipzig 7 ¹⁾	2009	59 455	29 664	49,9	29 095	29 216
		2006	58 916	14 185	24,1	14 056	x
		2004	58 479	33 164	56,7	x	32 613

1) 2006: Berücksichtigung der Wiederholungswahl im Wahlkreis 31.

Noch: 7. Wahlberechtigte, Wahlbeteiligung, gültige Direkt- und Listenstimmen bei den Wahlen zum
5. Sächsischen Landtag am 30. August 2009 und zum 4. Sächsischen Landtag
am 19. September 2004 im Freistaat Sachsen nach Wahlkreisen

Wk- Nr.	Wahlkreis Land	Wahlberechtigte	Wähler		Gültige Stimmen		
			absolut	%	Direktstimmen	Listenstimmen	
32	Delitzsch	2009	68 325	32 222	47,2	31 518	31 559
		2004	70 085	37 838	54,0	36 573	37 135
33	Torgau-Oschatz	2009	66 462	31 491	47,4	30 717	30 727
		2004	69 156	38 859	56,2	37 168	38 015
34	Muldentale 1	2009	60 794	31 875	52,4	31 094	31 301
		2004	61 622	36 271	58,9	35 383	35 587
35	Muldentale 2	2009	59 160	30 554	51,6	29 891	30 031
		2004	60 850	35 915	59,0	35 096	35 213
36	Döbeln	2009	59 399	30 891	52,0	30 101	30 216
		2004	61 888	36 410	58,8	35 386	35 741
37	Riesa-Großenhain 1	2009	43 350	20 673	47,7	20 072	20 192
		2004	45 438	26 689	58,7	25 936	26 151
38	Riesa-Großenhain 2	2009	49 163	26 362	53,6	25 566	25 696
		2004	51 298	32 397	63,2	31 246	31 781
39	Meißen 1	2009	64 558	32 944	51,0	32 097	32 279
		2004	65 865	39 270	59,6	38 198	38 421
40	Meißen 2	2009	59 051	33 717	57,1	32 890	33 141
		2004	58 607	37 903	64,7	37 158	37 373
41	Weißeritzkreis 1	2009	49 756	26 987	54,2	26 400	26 530
		2004	49 288	30 334	61,5	29 278	29 921
42	Weißeritzkreis 2	2009	50 957	29 925	58,7	29 202	29 410
		2004	52 150	34 419	66,0	33 670	33 917
43	Dresden 1	2009	65 634	38 667	58,9	37 916	38 201
		2004	61 076	40 476	66,3	39 672	39 985
44	Dresden 2	2009	72 615	43 387	59,7	42 352	42 757
		2004	68 885	46 260	67,2	45 320	45 693
45	Dresden 3	2009	67 459	38 272	56,7	37 408	37 702
		2004	60 865	38 352	63,0	37 034	37 758
46	Dresden 4	2009	65 624	33 444	51,0	32 658	32 931
		2004	61 356	36 893	60,1	36 025	36 353
47	Dresden 5	2009	73 260	40 632	55,5	39 674	39 991
		2004	67 805	42 475	62,6	41 523	41 841

Noch: 7. Wahlberechtigte, Wahlbeteiligung, gültige Direkt- und Listenstimmen bei den Wahlen zum
5. Sächsischen Landtag am 30. August 2009 und zum 4. Sächsischen Landtag
am 19. September 2004 im Freistaat Sachsen nach Wahlkreisen

Wk- Nr.	Wahlkreis Land		Wahlberechtigte	Wähler		Gültige Stimmen	
				absolut	%	Direktstimmen	Listenstimmen
48	Dresden 6	2009	74 803	43 219	57,8	42 296	42 590
		2004	72 806	47 651	65,4	46 609	46 945
49	Sächsische Schweiz 1	2009	63 943	34 772	54,4	34 000	34 237
		2004	64 716	42 012	64,9	41 218	41 430
50	Sächsische Schweiz 2	2009	50 769	29 161	57,4	28 400	28 612
		2004	53 275	35 862	67,3	35 161	35 365
51	Bautzen 1	2009	58 911	33 287	56,5	31 905	32 464
		2004	61 667	38 837	63,0	37 389	38 050
52	Bautzen 2	2009	63 230	33 688	53,3	32 829	32 997
		2004	64 678	39 690	61,4	38 108	38 898
53	Kamenz 1	2009	52 988	29 866	56,4	29 041	29 257
		2004	54 820	35 132	64,1	33 886	34 304
54	Kamenz 2	2009	58 458	33 002	56,5	32 365	32 390
		2004	59 604	37 843	63,5	36 672	37 205
55	Hoyerswerda	2009	43 891	21 759	49,6	21 066	21 151
		2004	47 854	27 139	56,7	26 168	26 525
56	Niederschlesische Oberlausitz 1	2009	43 533	21 957	50,4	21 368	21 416
		2004	46 905	26 167	55,8	25 498	25 598
57	Niederschlesische Oberlausitz 2	2009	40 212	22 964	57,1	22 331	22 512
		2004	42 149	26 916	63,9	25 932	26 364
58	Görlitz	2009	46 449	21 733	46,8	21 143	21 302
		2004	47 833	27 252	57,0	26 435	26 592
59	Löbau-Zittau 1	2009	52 157	27 305	52,4	26 443	26 665
		2004	55 162	33 381	60,5	32 096	32 608
60	Löbau-Zittau 2	2009	56 285	28 559	50,7	27 565	27 883
		2004	59 341	34 826	58,7	33 460	33 995
Sachsen ¹⁾		2009	3 509 195	1 830 815	52,2	1 786 419	1 797 134
		2006	3 554 979	2 099 813	59,1	2 035 621	x
		2004	3 554 542	2 118 792	59,6	x	2 080 135

1) 2006: Berücksichtigung der Wiederholungswahl im Wahlkreis 31.

**8. Direkt- und Listenstimmen bei den Wahlen zum 5. Sächsischen Landtag am 30. August 2009
und zum 4. Sächsischen Landtag am 19. September 2004 im Freistaat Sachsen nach Wahlkreisen**

Wk- Nr.	Wahlkreis Land		Direktstimmen				Listenstimmen			
			gültig	%	ungültig	%	gültig	%	ungültig	%
1	Plauen	2009	26 651	97,5	670	2,5	26 780	98,0	541	2,0
		2004	31 398	97,6	776	2,4	31 492	97,9	682	2,1
2	Vogtland 1	2009	23 346	97,0	729	3,0	23 560	97,9	515	2,1
		2004	26 959	96,2	1 061	3,8	27 527	98,2	493	1,8
3	Vogtland 2	2009	26 472	97,7	617	2,3	26 548	98,0	541	2,0
		2004	30 697	97,1	922	2,9	31 124	98,4	495	1,6
4	Vogtland 3	2009	25 254	97,2	734	2,8	25 434	97,9	554	2,1
		2004	28 593	97,1	863	2,9	28 957	98,3	499	1,7
5	Aue-Schwarzenberg 1	2009	26 831	97,8	601	2,2	26 913	98,1	519	1,9
		2004	32 847	97,0	1 029	3,0	33 109	97,7	767	2,3
6	Aue-Schwarzenberg 2	2009	25 525	97,6	638	2,4	25 677	98,1	486	1,9
		2004	30 843	95,7	1 399	4,3	31 533	97,8	709	2,2
7	Zwickauer Land 1	2009	27 886	96,5	998	3,5	28 304	98,0	580	2,0
		2004	33 110	96,6	1 173	3,4	33 594	98,0	689	2,0
8	Zwickauer Land 2	2009	30 096	97,5	787	2,5	30 286	98,1	597	1,9
		2004	37 058	96,7	1 250	3,3	37 558	98,0	750	2,0
9	Zwickau	2009	27 474	97,4	740	2,6	27 659	98,0	555	2,0
		2004	35 273	97,7	842	2,3	35 381	98,0	734	2,0
10	Chemnitzer Land 1	2009	28 704	97,5	729	2,5	28 881	98,1	552	1,9
		2004	34 180	97,4	906	2,6	34 429	98,1	657	1,9
11	Chemnitzer Land 2	2009	25 716	97,6	626	2,4	25 897	98,3	445	1,7
		2004	31 012	97,7	715	2,3	31 173	98,3	554	1,7
12	Chemnitz 1	2009	26 283	98,0	527	2,0	26 412	98,5	398	1,5
		2004	29 270	96,9	947	3,1	29 763	98,5	454	1,5
13	Chemnitz 2	2009	27 030	97,9	570	2,1	27 166	98,4	434	1,6
		2004	31 111	97,2	898	2,8	31 394	98,1	615	1,9
14	Chemnitz 3	2009	28 347	98,1	536	1,9	28 476	98,6	407	1,4
		2004	31 787	96,9	1 004	3,1	32 314	98,5	477	1,5
15	Chemnitz 4	2009	23 325	97,9	501	2,1	23 437	98,4	389	1,6
		2004	29 246	96,1	1 174	3,9	29 879	98,2	541	1,8
16	Stollberg	2009	37 901	97,6	942	2,4	38 145	98,2	698	1,8
		2004	46 110	97,5	1 184	2,5	46 252	97,8	1 042	2,2
17	Annaberg	2009	35 708	97,1	1 074	2,9	35 943	97,7	839	2,3
		2004	43 757	97,8	972	2,2	43 901	98,1	828	1,9

Noch: 8. Direkt- und Listenstimmen bei den Wahlen zum 5. Sächsischen Landtag am 30. August 2009
und zum 4. Sächsischen Landtag am 19. September 2004 im Freistaat Sachsen nach Wahlkreisen

Wk- Nr.	Wahlkreis Land		Direktstimmen				Listenstimmen			
			gültig	%	ungültig	%	gültig	%	ungültig	%
18	Mittleres Erzgebirge	2009	38 708	97,0	1 204	3,0	39 013	97,7	899	2,3
		2004	45 195	95,2	2 258	4,8	46 313	97,6	1 140	2,4
19	Freiberg 1	2009	30 239	97,7	710	2,3	30 365	98,1	584	1,9
		2004	35 340	96,9	1 134	3,1	35 765	98,1	709	1,9
20	Freiberg 2	2009	33 663	97,9	727	2,1	33 834	98,4	556	1,6
		2004	38 288	97,5	982	2,5	38 610	98,3	660	1,7
21	Mittweida 1	2009	30 352	97,0	923	3,0	30 525	97,6	750	2,4
		2004	32 545	94,0	2 087	6,0	33 790	97,6	842	2,4
22	Mittweida 2	2009	27 048	97,7	643	2,3	27 196	98,2	495	1,8
		2004	30 474	94,1	1 899	5,9	31 639	97,7	734	2,3
23	Leipziger Land 1	2009	24 727	98,2	454	1,8	24 748	98,3	433	1,7
		2004	27 947	95,7	1 258	4,3	28 613	98,0	592	2,0
24	Leipziger Land 2	2009	35 839	98,3	636	1,7	35 868	98,3	607	1,7
		2004	39 281	97,4	1 047	2,6	39 613	98,2	715	1,8
25	Leipzig 1	2009	35 528	98,2	651	1,8	35 668	98,6	511	1,4
		2004	36 145	98,3	625	1,7	36 258	98,6	512	1,4
26	Leipzig 2	2009	31 443	97,8	696	2,2	31 598	98,3	541	1,7
		2004	32 869	98,1	651	1,9	32 999	98,4	521	1,6
27	Leipzig 3	2009	24 716	97,9	541	2,1	24 866	98,5	391	1,5
		2004	30 103	97,9	633	2,1	30 278	98,5	458	1,5
28	Leipzig 4	2009	37 902	98,6	535	1,4	38 028	98,9	409	1,1
		2004	35 615	92,2	3 015	7,8	38 002	98,4	628	1,6
29	Leipzig 5	2009	25 021	98,1	488	1,9	25 096	98,4	413	1,6
		2004	28 830	97,8	641	2,2	29 033	98,5	438	1,5
30	Leipzig 6	2009	29 281	98,0	593	2,0	29 455	98,6	419	1,4
		2004	32 384	98,3	547	1,7	32 465	98,6	466	1,4
31	Leipzig 7 ¹⁾	2009	29 095	98,1	569	1,9	29 216	98,5	448	1,5
		2004	14 056	99,1	129	0,9	32 613	98,3	551	1,7
32	Delitzsch	2009	31 518	97,8	704	2,2	31 559	97,9	663	2,1
		2004	36 573	96,7	1 265	3,3	37 135	98,1	703	1,9
33	Torgau-Oschatz	2009	30 717	97,5	774	2,5	30 727	97,6	764	2,4
		2004	37 168	95,6	1 691	4,4	38 015	97,8	844	2,2

1) 2004: Direktstimmen der Wiederholungswahl im Wahlkreis 31.

Noch: 8. Direkt- und Listenstimmen bei den Wahlen zum 5. Sächsischen Landtag am 30. August 2009
und zum 4. Sächsischen Landtag am 19. September 2004 im Freistaat Sachsen nach Wahlkreisen

Wk- Nr.	Wahlkreis Land		Direktstimmen				Listenstimmen			
			gültig	%	ungültig	%	gültig	%	ungültig	%
34	Muldental 1	2009	31 094	97,5	781	2,5	31 301	98,2	574	1,8
		2004	35 383	97,6	888	2,4	35 587	98,1	684	1,9
35	Muldental 2	2009	29 891	97,8	663	2,2	30 031	98,3	523	1,7
		2004	35 096	97,7	819	2,3	35 213	98,0	702	2,0
36	Döbeln	2009	30 101	97,4	790	2,6	30 216	97,8	675	2,2
		2004	35 386	97,2	1 024	2,8	35 741	98,2	669	1,8
37	Riesa-Großenhain 1	2009	20 072	97,1	601	2,9	20 192	97,7	481	2,3
		2004	25 936	97,2	753	2,8	26 151	98,0	538	2,0
38	Riesa-Großenhain 2	2009	25 566	97,0	796	3,0	25 696	97,5	666	2,5
		2004	31 246	96,4	1 151	3,6	31 781	98,1	616	1,9
39	Meißen 1	2009	32 097	97,4	847	2,6	32 279	98,0	665	2,0
		2004	38 198	97,3	1 072	2,7	38 421	97,8	849	2,2
40	Meißen 2	2009	32 890	97,5	827	2,5	33 141	98,3	576	1,7
		2004	37 158	98,0	745	2,0	37 373	98,6	530	1,4
41	Weißeritzkreis 1	2009	26 400	97,8	587	2,2	26 530	98,3	457	1,7
		2004	29 278	96,5	1 056	3,5	29 921	98,6	413	1,4
42	Weißeritzkreis 2	2009	29 202	97,6	723	2,4	29 410	98,3	515	1,7
		2004	33 670	97,8	749	2,2	33 917	98,5	502	1,5
43	Dresden 1	2009	37 916	98,1	751	1,9	38 201	98,8	466	1,2
		2004	39 672	98,0	804	2,0	39 985	98,8	491	1,2
44	Dresden 2	2009	42 352	97,6	1 035	2,4	42 757	98,5	630	1,5
		2004	45 320	98,0	940	2,0	45 693	98,8	567	1,2
45	Dresden 3	2009	37 408	97,7	864	2,3	37 702	98,5	570	1,5
		2004	37 034	96,6	1 318	3,4	37 758	98,5	594	1,5
46	Dresden 4	2009	32 658	97,6	786	2,4	32 931	98,5	513	1,5
		2004	36 025	97,6	868	2,4	36 353	98,5	540	1,5
47	Dresden 5	2009	39 674	97,6	958	2,4	39 991	98,4	641	1,6
		2004	41 523	97,8	952	2,2	41 841	98,5	634	1,5
48	Dresden 6	2009	42 296	97,9	923	2,1	42 590	98,5	629	1,5
		2004	46 609	97,8	1 042	2,2	46 945	98,5	706	1,5
49	Sächsische Schweiz 1	2009	34 000	97,8	772	2,2	34 237	98,5	535	1,5
		2004	41 218	98,1	794	1,9	41 430	98,6	582	1,4
50	Sächsische Schweiz 2	2009	28 400	97,4	761	2,6	28 612	98,1	549	1,9
		2004	35 161	98,0	701	2,0	35 365	98,6	497	1,4

Noch: 8. Direkt- und Listenstimmen bei den Wahlen zum 5. Sächsischen Landtag am 30. August 2009
und zum 4. Sächsischen Landtag am 19. September 2004 im Freistaat Sachsen nach Wahlkreisen

Wk- Nr.	Wahlkreis Land		Direktstimmen				Listenstimmen			
			gültig	%	ungültig	%	gültig	%	ungültig	%
51	Bautzen 1	2009	31 905	95,8	1 382	4,2	32 464	97,5	823	2,5
		2004	37 389	96,3	1 448	3,7	38 050	98,0	787	2,0
52	Bautzen 2	2009	32 829	97,5	859	2,5	32 997	97,9	691	2,1
		2004	38 108	96,0	1 582	4,0	38 898	98,0	792	2,0
53	Kamenz 1	2009	29 041	97,2	825	2,8	29 257	98,0	609	2,0
		2004	33 886	96,5	1 246	3,5	34 304	97,6	828	2,4
54	Kamenz 2	2009	32 365	98,1	637	1,9	32 390	98,1	612	1,9
		2004	36 672	96,9	1 171	3,1	37 205	98,3	638	1,7
55	Hoyerswerda	2009	21 066	96,8	693	3,2	21 151	97,2	608	2,8
		2004	26 168	96,4	971	3,6	26 525	97,7	614	2,3
56	Niederschlesische Oberlausitz 1	2009	21 368	97,3	589	2,7	21 416	97,5	541	2,5
		2004	25 498	97,4	669	2,6	25 598	97,8	569	2,2
57	Niederschlesische Oberlausitz 2	2009	22 331	97,2	633	2,8	22 512	98,0	452	2,0
		2004	25 932	96,3	984	3,7	26 364	97,9	552	2,1
58	Görlitz	2009	21 143	97,3	590	2,7	21 302	98,0	431	2,0
		2004	26 435	97,0	817	3,0	26 592	97,6	660	2,4
59	Löbau-Zittau 1	2009	26 443	96,8	862	3,2	26 665	97,7	640	2,3
		2004	32 096	96,2	1 285	3,8	32 608	97,7	773	2,3
60	Löbau-Zittau 2	2009	27 565	96,5	994	3,5	27 883	97,6	676	2,4
		2004	33 460	96,1	1 366	3,9	33 995	97,6	831	2,4
Sachsen ¹⁾		2009	1 786 419	97,6	44 396	2,4	1 797 134	98,2	33 681	1,8
		2004	2 035 621	96,9	64 192	3,1	2 080 135	98,2	38 657	1,8

1) 2004: Direktstimmen mit Berücksichtigung der Wiederholungswahl im Wahlkreis 31.

9. Gültige Direktstimmen bei der Wahl zum 5. Sächsischen Landtag am 30. August 2009 nach Parteien und anderen Wahlvorschlägen im Freistaat Sachsen sowie nach Wahlkreisen

Wk-Nr.	Wahlkreis Land		Insgesamt	Davon entfielen auf ...				
				CDU	DIE LINKE	SPD	NPD	FDP
1	Plauen	absolut	26 651	8 413	8 280	2 970	1 090	3 810
		%	100	31,6	31,1	11,1	4,1	14,3
2	Vogtland 1	absolut	23 346	9 861	5 379	2 741	1 211	2 762
		%	100	42,2	23,0	11,7	5,2	11,8
3	Vogtland 2	absolut	26 472	12 076	6 426	2 662	1 236	2 592
		%	100	45,6	24,3	10,1	4,7	9,8
4	Vogtland 3	absolut	25 254	8 159	5 409	3 009	1 139	5 499
		%	100	32,3	21,4	11,9	4,5	21,8
5	Aue-Schwarzenberg 1	absolut	26 831	11 660	6 567	2 017	1 771	2 868
		%	100	43,5	24,5	7,5	6,6	10,7
6	Aue-Schwarzenberg 2	absolut	25 525	11 178	6 736	2 051	1 941	2 405
		%	100	43,8	26,4	8,0	7,6	9,4
7	Zwickauer Land 1	absolut	27 886	12 090	6 129	2 358	1 539	4 399
		%	100	43,4	22,0	8,5	5,5	15,8
8	Zwickauer Land 2	absolut	30 096	11 888	8 371	3 090	1 510	3 459
		%	100	39,5	27,8	10,3	5,0	11,5
9	Zwickau	absolut	27 474	9 367	7 112	3 899	1 271	2 986
		%	100	34,1	25,9	14,2	4,6	10,9
10	Chemnitzer Land 1	absolut	28 704	11 285	6 563	2 742	1 571	4 098
		%	100	39,3	22,9	9,6	5,5	14,3
11	Chemnitzer Land 2	absolut	25 716	10 327	5 982	3 266	1 241	3 325
		%	100	40,2	23,3	12,7	4,8	12,9
12	Chemnitz 1	absolut	26 283	9 382	6 898	3 536	837	3 453
		%	100	35,7	26,2	13,5	3,2	13,1
13	Chemnitz 2	absolut	27 030	9 139	6 559	3 674	1 281	3 826
		%	100	33,8	24,3	13,6	4,7	14,2
14	Chemnitz 3	absolut	28 347	9 152	8 297	3 807	1 014	3 658
		%	100	32,3	29,3	13,4	3,6	12,9
15	Chemnitz 4	absolut	23 325	7 129	7 863	3 477	1 233	2 345
		%	100	30,6	33,7	14,9	5,3	10,1
16	Stollberg	absolut	37 901	16 613	10 458	2 879	2 515	3 576
		%	100	43,8	27,6	7,6	6,6	9,4
17	Annaberg	absolut	35 708	17 144	7 280	2 738	2 981	3 893
		%	100	48,0	20,4	7,7	8,3	10,9

GRÜNE	PBC	BüSo	DSU	Freie Sachsen	FP Deutschlands	Wahlkreis Land	Wk-Nr.
2 088 7,8	x x	x x	x x	x x	x x	absolut % Plauen	1
1 392 6,0	x x	x x	x x	x x	x x	absolut % Vogtland 1	2
776 2,9	704 2,7	x x	x x	x x	x x	absolut % Vogtland 2	3
2 039 8,1	x x	x x	x x	x x	x x	absolut % Vogtland 3	4
980 3,7	968 3,6	x x	x x	x x	x x	absolut % Aue-Schwarzenberg 1	5
1 214 4,8	x x	x x	x x	x x	x x	absolut % Aue-Schwarzenberg 2	6
1 371 4,9	x x	x x	x x	x x	x x	absolut % Zwickauer Land 1	7
1 778 5,9	x x	x x	x x	x x	x x	absolut % Zwickauer Land 2	8
1 539 5,6	x x	x x	x x	1 061 3,9	x x	absolut % Zwickau	9
1 570 5,5	x x	x x	x x	875 3,0	x x	absolut % Chemnitzer Land 1	10
1 575 6,1	x x	x x	x x	x x	x x	absolut % Chemnitzer Land 2	11
2 177 8,3	x x	x x	x x	x x	x x	absolut % Chemnitz 1	12
2 551 9,4	x x	x x	x x	x x	x x	absolut % Chemnitz 2	13
2 419 8,5	x x	x x	x x	x x	x x	absolut % Chemnitz 3	14
1 278 5,5	x x	x x	x x	x x	x x	absolut % Chemnitz 4	15
1 860 4,9	x x	x x	x x	x x	x x	absolut % Stollberg	16
1 672 4,7	x x	x x	x x	x x	x x	absolut % Annaberg	17

Noch: 9. Gültige Direktstimmen bei der Wahl zum 5. Sächsischen Landtag am 30. August 2009 nach Parteien und anderen Wahlvorschlägen im Freistaat Sachsen sowie nach Wahlkreisen

Wk-Nr.	Wahlkreis Land		Noch: davon entfielen auf ...					
			HUMAN- WIRT- SCHAFT	SVP	BILDUNG	DOSE	Förster	Freie Bürger
1	Plauen	absolut	x	x	x	x	x	x
		%	x	x	x	x	x	x
2	Vogtland 1	absolut	x	x	x	x	x	x
		%	x	x	x	x	x	x
3	Vogtland 2	absolut	x	x	x	x	x	x
		%	x	x	x	x	x	x
4	Vogtland 3	absolut	x	x	x	x	x	x
		%	x	x	x	x	x	x
5	Aue-Schwarzenberg 1	absolut	x	x	x	x	x	x
		%	x	x	x	x	x	x
6	Aue-Schwarzenberg 2	absolut	x	x	x	x	x	x
		%	x	x	x	x	x	x
7	Zwickauer Land 1	absolut	x	x	x	x	x	x
		%	x	x	x	x	x	x
8	Zwickauer Land 2	absolut	x	x	x	x	x	x
		%	x	x	x	x	x	x
9	Zwickau	absolut	x	x	x	x	x	x
		%	x	x	x	x	x	x
10	Chemnitzer Land 1	absolut	x	x	x	x	x	x
		%	x	x	x	x	x	x
11	Chemnitzer Land 2	absolut	x	x	x	x	x	x
		%	x	x	x	x	x	x
12	Chemnitz 1	absolut	x	x	x	x	x	x
		%	x	x	x	x	x	x
13	Chemnitz 2	absolut	x	x	x	x	x	x
		%	x	x	x	x	x	x
14	Chemnitz 3	absolut	x	x	x	x	x	x
		%	x	x	x	x	x	x
15	Chemnitz 4	absolut	x	x	x	x	x	x
		%	x	x	x	x	x	x
16	Stollberg	absolut	x	x	x	x	x	x
		%	x	x	x	x	x	x
17	Annaberg	absolut	x	x	x	x	x	x
		%	x	x	x	x	x	x

Für unsere Region	FW Sachsen	Frieden	Gerechtigkeit	Nitzsche		Wahlkreis Land	Wk-Nr.
x	x	x	x	x	absolut	Plauen	1
x	x	x	x	x	%		
x	x	x	x	x	absolut	Vogtland 1	2
x	x	x	x	x	%		
x	x	x	x	x	absolut	Vogtland 2	3
x	x	x	x	x	%		
x	x	x	x	x	absolut	Vogtland 3	4
x	x	x	x	x	%		
x	x	x	x	x	absolut	Aue-Schwarzenberg 1	5
x	x	x	x	x	%		
x	x	x	x	x	absolut	Aue-Schwarzenberg 2	6
x	x	x	x	x	%		
x	x	x	x	x	absolut	Zwickauer Land 1	7
x	x	x	x	x	%		
x	x	x	x	x	absolut	Zwickauer Land 2	8
x	x	x	x	x	%		
x	239	x	x	x	absolut	Zwickau	9
x	0,9	x	x	x	%		
x	x	x	x	x	absolut	Chemnitzer Land 1	10
x	x	x	x	x	%		
x	x	x	x	x	absolut	Chemnitzer Land 2	11
x	x	x	x	x	%		
x	x	x	x	x	absolut	Chemnitz 1	12
x	x	x	x	x	%		
x	x	x	x	x	absolut	Chemnitz 2	13
x	x	x	x	x	%		
x	x	x	x	x	absolut	Chemnitz 3	14
x	x	x	x	x	%		
x	x	x	x	x	absolut	Chemnitz 4	15
x	x	x	x	x	%		
x	x	x	x	x	absolut	Stollberg	16
x	x	x	x	x	%		
x	x	x	x	x	absolut	Annaberg	17
x	x	x	x	x	%		

Noch: 9. Gültige Direktstimmen bei der Wahl zum 5. Sächsischen Landtag am 30. August 2009 nach Parteien und anderen Wahlvorschlägen im Freistaat Sachsen sowie nach Wahlkreisen

Wk-Nr.	Wahlkreis Land		Insgesamt	Davon entfielen auf ...				
				CDU	DIE LINKE	SPD	NPD	FDP
18	Mittleres Erzgebirge	absolut	38 708	16 234	7 616	2 935	2 844	7 436
		%	100	41,9	19,7	7,6	7,3	19,2
19	Freiberg 1	absolut	30 239	14 207	5 943	2 530	1 891	3 795
		%	100	47,0	19,7	8,4	6,3	12,6
20	Freiberg 2	absolut	33 663	14 589	7 458	3 122	1 922	4 351
		%	100	43,3	22,2	9,3	5,7	12,9
21	Mittweida 1	absolut	30 352	14 794	6 400	2 569	1 839	3 170
		%	100	48,7	21,1	8,5	6,1	10,4
22	Mittweida 2	absolut	27 048	11 194	5 646	3 099	1 469	3 730
		%	100	41,4	20,9	11,5	5,4	13,8
23	Leipziger Land 1	absolut	24 727	9 928	5 022	4 994	1 384	1 914
		%	100	40,2	20,3	20,2	5,6	7,7
24	Leipziger Land 2	absolut	35 839	12 314	6 815	8 174	1 163	4 321
		%	100	34,4	19,0	22,8	3,2	12,1
25	Leipzig 1	absolut	35 528	10 436	9 195	5 744	1 005	2 785
		%	100	29,4	25,9	16,2	2,8	7,8
26	Leipzig 2	absolut	31 443	8 973	7 431	4 925	1 133	2 954
		%	100	28,5	23,6	15,7	3,6	9,4
27	Leipzig 3	absolut	24 716	7 440	7 730	3 767	1 064	2 898
		%	100	30,1	31,3	15,2	4,3	11,7
28	Leipzig 4	absolut	37 902	10 959	8 537	5 924	1 117	3 440
		%	100	28,9	22,5	15,6	2,9	9,1
29	Leipzig 5	absolut	25 021	8 032	6 896	4 085	1 475	2 203
		%	100	32,1	27,6	16,3	5,9	8,8
30	Leipzig 6	absolut	29 281	9 192	7 315	5 132	1 173	2 604
		%	100	31,4	25,0	17,5	4,0	8,9
31	Leipzig 7	absolut	29 095	11 574	5 655	4 348	1 308	3 628
		%	100	39,8	19,4	14,9	4,5	12,5
32	Delitzsch	absolut	31 518	12 545	6 969	6 301	1 902	2 584
		%	100	39,8	22,1	20,0	6,0	8,2
33	Torgau-Oschatz	absolut	30 717	14 085	6 186	2 951	2 401	3 851
		%	100	45,9	20,1	9,6	7,8	12,5
34	Muldentale 1	absolut	31 094	13 145	6 964	3 511	2 439	3 077
		%	100	42,3	22,4	11,3	7,8	9,9

GRÜNE	PBC	BüSo	DSU	Freie Sachsen	FP Deutschlands	Wahlkreis Land	Wk-Nr.
1 643 4,2	x x	x x	x x	x x	x x	absolut % Mittleres Erzgebirge	18
1 078 3,6	x x	x x	x x	795 2,6	x x	absolut % Freiberg 1	19
1 823 5,4	x x	x x	x x	x x	x x	absolut % Freiberg 2	20
1 580 5,2	x x	x x	x x	x x	x x	absolut % Mittweida 1	21
1 910 7,1	x x	x x	x x	x x	x x	absolut % Mittweida 2	22
675 2,7	x x	x x	x x	810 3,3	x x	absolut % Leipziger Land 1	23
1 950 5,4	x x	x x	x x	1 102 3,1	x x	absolut % Leipziger Land 2	24
5 752 16,2	x x	463 1,3	x x	x x	148 0,4	absolut % Leipzig 1	25
5 341 17,0	x x	686 2,2	x x	x x	x x	absolut % Leipzig 2	26
1 817 7,4	x x	x x	x x	x x	x x	absolut % Leipzig 3	27
7 021 18,5	x x	409 1,1	x x	x x	x x	absolut % Leipzig 4	28
2 006 8,0	x x	x x	x x	x x	x x	absolut % Leipzig 5	29
3 865 13,2	x x	x x	x x	x x	x x	absolut % Leipzig 6	30
2 582 8,9	x x	x x	x x	x x	x x	absolut % Leipzig 7	31
1 217 3,9	x x	x x	x x	x x	x x	absolut % Delitzsch	32
1 243 4,0	x x	x x	x x	x x	x x	absolut % Torgau-Oschatz	33
1 958 6,3	x x	x x	x x	x x	x x	absolut % Muldentale 1	34

Noch: 9. Gültige Direktstimmen bei der Wahl zum 5. Sächsischen Landtag am 30. August 2009 nach Parteien und anderen Wahlvorschlägen im Freistaat Sachsen sowie nach Wahlkreisen

Wk-Nr.	Wahlkreis Land		Noch: davon entfielen auf ...					
			HUMAN- WIRT- SCHAFT	SVP	BILDUNG	DOSE	Förster	Freie Bürger
18	Mittleres Erzgebirge	absolut	x	x	x	x	x	x
		%	x	x	x	x	x	x
19	Freiberg 1	absolut	x	x	x	x	x	x
		%	x	x	x	x	x	x
20	Freiberg 2	absolut	x	x	x	x	x	x
		%	x	x	x	x	x	x
21	Mittweida 1	absolut	x	x	x	x	x	x
		%	x	x	x	x	x	x
22	Mittweida 2	absolut	x	x	x	x	x	x
		%	x	x	x	x	x	x
23	Leipziger Land 1	absolut	x	x	x	x	x	x
		%	x	x	x	x	x	x
24	Leipziger Land 2	absolut	x	x	x	x	x	x
		%	x	x	x	x	x	x
25	Leipzig 1	absolut	x	x	x	x	x	x
		%	x	x	x	x	x	x
26	Leipzig 2	absolut	x	x	x	x	x	x
		%	x	x	x	x	x	x
27	Leipzig 3	absolut	x	x	x	x	x	x
		%	x	x	x	x	x	x
28	Leipzig 4	absolut	x	x	495	x	x	x
		%	x	x	1,3	x	x	x
29	Leipzig 5	absolut	x	x	x	x	x	324
		%	x	x	x	x	x	1,3
30	Leipzig 6	absolut	x	x	x	x	x	x
		%	x	x	x	x	x	x
31	Leipzig 7	absolut	x	x	x	x	x	x
		%	x	x	x	x	x	x
32	Delitzsch	absolut	x	x	x	x	x	x
		%	x	x	x	x	x	x
33	Torgau-Oschatz	absolut	x	x	x	x	x	x
		%	x	x	x	x	x	x
34	Muldentale 1	absolut	x	x	x	x	x	x
		%	x	x	x	x	x	x

Für unsere Region	FW Sachsen	Frieden	Gerechtigkeit	Nitzsche		Wahlkreis Land	Wk-Nr.
x	x	x	x	x	absolut	Mittleres Erzgebirge	18
x	x	x	x	x	%		
x	x	x	x	x	absolut	Freiberg 1	19
x	x	x	x	x	%		
398	x	x	x	x	absolut	Freiberg 2	20
1,2	x	x	x	x	%		
x	x	x	x	x	absolut	Mittweida 1	21
x	x	x	x	x	%		
x	x	x	x	x	absolut	Mittweida 2	22
x	x	x	x	x	%		
x	x	x	x	x	absolut	Leipziger Land 1	23
x	x	x	x	x	%		
x	x	x	x	x	absolut	Leipziger Land 2	24
x	x	x	x	x	%		
x	x	x	x	x	absolut	Leipzig 1	25
x	x	x	x	x	%		
x	x	x	x	x	absolut	Leipzig 2	26
x	x	x	x	x	%		
x	x	x	x	x	absolut	Leipzig 3	27
x	x	x	x	x	%		
x	x	x	x	x	absolut	Leipzig 4	28
x	x	x	x	x	%		
x	x	x	x	x	absolut	Leipzig 5	29
x	x	x	x	x	%		
x	x	x	x	x	absolut	Leipzig 6	30
x	x	x	x	x	%		
x	x	x	x	x	absolut	Leipzig 7	31
x	x	x	x	x	%		
x	x	x	x	x	absolut	Delitzsch	32
x	x	x	x	x	%		
x	x	x	x	x	absolut	Torgau-Oschatz	33
x	x	x	x	x	%		
x	x	x	x	x	absolut	Muldental 1	34
x	x	x	x	x	%		

Noch: 9. Gültige Direktstimmen bei der Wahl zum 5. Sächsischen Landtag am 30. August 2009 nach Parteien und anderen Wahlvorschlägen im Freistaat Sachsen sowie nach Wahlkreisen

Wk-Nr.	Wahlkreis Land		Insgesamt	Davon entfielen auf ...				
				CDU	DIE LINKE	SPD	NPD	FDP
35	Muldentale 2	absolut	29 891	11 185	6 868	4 251	1 892	3 039
		%	100	37,4	23,0	14,2	6,3	10,2
36	Döbeln	absolut	30 101	10 937	6 113	2 688	1 834	7 552
		%	100	36,3	20,3	8,9	6,1	25,1
37	Riesa-Großenhain 1	absolut	20 072	6 667	5 370	2 658	1 591	2 461
		%	100	33,2	26,8	13,2	7,9	12,3
38	Riesa-Großenhain 2	absolut	25 566	9 831	5 478	2 378	2 166	2 389
		%	100	38,5	21,4	9,3	8,5	9,3
39	Meißen 1	absolut	32 097	12 797	6 724	2 882	2 302	4 863
		%	100	39,9	20,9	9,0	7,2	15,2
40	Meißen 2	absolut	32 890	13 130	5 514	4 807	1 851	4 083
		%	100	39,9	16,8	14,6	5,6	12,4
41	Weißeritzkreis 1	absolut	26 400	12 599	4 660	2 294	1 764	3 338
		%	100	47,7	17,7	8,7	6,7	12,6
42	Weißeritzkreis 2	absolut	29 202	13 907	5 653	2 101	2 129	3 533
		%	100	47,6	19,4	7,2	7,3	12,1
43	Dresden 1	absolut	37 916	12 585	7 496	5 079	1 418	5 608
		%	100	33,2	19,8	13,4	3,7	14,8
44	Dresden 2	absolut	42 352	15 096	7 444	3 722	1 428	5 610
		%	100	35,6	17,6	8,8	3,4	13,2
45	Dresden 3	absolut	37 408	11 048	8 295	4 488	1 115	2 896
		%	100	29,5	22,2	12,0	3,0	7,7
46	Dresden 4	absolut	32 658	11 718	5 774	4 607	1 769	4 643
		%	100	35,9	17,7	14,1	5,4	14,2
47	Dresden 5	absolut	39 674	13 199	7 174	3 788	1 685	5 198
		%	100	33,3	18,1	9,5	4,2	13,1
48	Dresden 6	absolut	42 296	16 074	6 898	6 112	2 029	5 469
		%	100	38,0	16,3	14,5	4,8	12,9
49	Sächsische Schweiz 1	absolut	34 000	12 475	9 679	2 552	2 839	4 418
		%	100	36,7	28,5	7,5	8,4	13,0
50	Sächsische Schweiz 2	absolut	28 400	12 732	5 729	1 930	3 347	3 127
		%	100	44,8	20,2	6,8	11,8	11,0
51	Bautzen 1	absolut	31 905	15 684	6 374	3 599	x	4 837
		%	100	49,2	20,0	11,3	x	15,2

GRÜNE	PBC	BüSo	DSU	Freie Sachsen	FP Deutschlands	Wahlkreis Land	Wk-Nr.
1 419 4,7	x x	x x	x x	1 237 4,1	x x	absolut % Muldental 2	35
977 3,2	x x	x x	x x	x x	x x	absolut % Döbeln	36
1 325 6,6	x x	x x	x x	x x	x x	absolut % Riesa-Großenhain 1	37
885 3,5	x x	x x	1 411 5,5	x x	395 1,5	absolut % Riesa-Großenhain 2	38
2 165 6,7	x x	x x	x x	x x	x x	absolut % Meißen 1	39
2 561 7,8	x x	x x	370 1,1	x x	x x	absolut % Meißen 2	40
1 382 5,2	x x	363 1,4	x x	x x	x x	absolut % Weißeritzkreis 1	41
1 879 6,4	x x	x x	x x	x x	x x	absolut % Weißeritzkreis 2	42
5 087 13,4	x x	643 1,7	x x	x x	x x	absolut % Dresden 1	43
8 147 19,2	x x	616 1,5	x x	x x	x x	absolut % Dresden 2	44
8 345 22,3	x x	326 0,9	x x	895 2,4	x x	absolut % Dresden 3	45
3 306 10,1	x x	841 2,6	x x	x x	x x	absolut % Dresden 4	46
7 351 18,5	x x	592 1,5	x x	x x	x x	absolut % Dresden 5	47
3 680 8,7	x x	609 1,4	x x	1 425 3,4	x x	absolut % Dresden 6	48
2 037 6,0	x x	x x	x x	x x	x x	absolut % Sächsische Schweiz 1	49
1 535 5,4	x x	x x	x x	x x	x x	absolut % Sächsische Schweiz 2	50
1 411 4,4	x x	x x	x x	x x	x x	absolut % Bautzen 1	51

Noch: 9. Gültige Direktstimmen bei der Wahl zum 5. Sächsischen Landtag am 30. August 2009 nach Parteien und anderen Wahlvorschlägen im Freistaat Sachsen sowie nach Wahlkreisen

Wk-Nr.	Wahlkreis Land		Noch: davon entfielen auf ...					
			HUMAN- WIRT- SCHAFT	SVP	BILDUNG	DOSE	Förster	Freie Bürger
35	Muldentale 2	absolut	x	x	x	x	x	x
		%	x	x	x	x	x	x
36	Döbeln	absolut	x	x	x	x	x	x
		%	x	x	x	x	x	x
37	Riesa-Großenhain 1	absolut	x	x	x	x	x	x
		%	x	x	x	x	x	x
38	Riesa-Großenhain 2	absolut	227	x	x	x	x	x
		%	0,9	x	x	x	x	x
39	Meißen 1	absolut	x	364	x	x	x	x
		%	x	1,1	x	x	x	x
40	Meißen 2	absolut	x	x	x	574	x	x
		%	x	x	x	1,7	x	x
41	Weißeritzkreis 1	absolut	x	x	x	x	x	x
		%	x	x	x	x	x	x
42	Weißeritzkreis 2	absolut	x	x	x	x	x	x
		%	x	x	x	x	x	x
43	Dresden 1	absolut	x	x	x	x	x	x
		%	x	x	x	x	x	x
44	Dresden 2	absolut	x	x	x	x	x	x
		%	x	x	x	x	x	x
45	Dresden 3	absolut	x	x	x	x	x	x
		%	x	x	x	x	x	x
46	Dresden 4	absolut	x	x	x	x	x	x
		%	x	x	x	x	x	x
47	Dresden 5	absolut	x	x	x	x	x	x
		%	x	x	x	x	x	x
48	Dresden 6	absolut	x	x	x	x	x	x
		%	x	x	x	x	x	x
49	Sächsische Schweiz 1	absolut	x	x	x	x	x	x
		%	x	x	x	x	x	x
50	Sächsische Schweiz 2	absolut	x	x	x	x	x	x
		%	x	x	x	x	x	x
51	Bautzen 1	absolut	x	x	x	x	x	x
		%	x	x	x	x	x	x

Für unsere Region	FW Sachsen	Frieden	Gerechtigkeit	Nitzsche		Wahlkreis Land	Wk-Nr.	
x	x	x	x	x	x	absolut	Muldental 2	35
x	x	x	x	x	x	%		
x	x	x	x	x	x	absolut	Döbeln	36
x	x	x	x	x	x	%		
x	x	x	x	x	x	absolut	Riesa-Großenhain 1	37
x	x	x	x	x	x	%		
x	406	x	x	x	x	absolut	Riesa-Großenhain 2	38
x	1,6	x	x	x	x	%		
x	x	x	x	x	x	absolut	Meißen 1	39
x	x	x	x	x	x	%		
x	x	x	x	x	x	absolut	Meißen 2	40
x	x	x	x	x	x	%		
x	x	x	x	x	x	absolut	Weißeritzkreis 1	41
x	x	x	x	x	x	%		
x	x	x	x	x	x	absolut	Weißeritzkreis 2	42
x	x	x	x	x	x	%		
x	x	x	x	x	x	absolut	Dresden 1	43
x	x	x	x	x	x	%		
x	x	289	x	x	x	absolut	Dresden 2	44
x	x	0,7	x	x	x	%		
x	x	x	x	x	x	absolut	Dresden 3	45
x	x	x	x	x	x	%		
x	x	x	x	x	x	absolut	Dresden 4	46
x	x	x	x	x	x	%		
x	687	x	x	x	x	absolut	Dresden 5	47
x	1,7	x	x	x	x	%		
x	x	x	x	x	x	absolut	Dresden 6	48
x	x	x	x	x	x	%		
x	x	x	x	x	x	absolut	Sächsische Schweiz 1	49
x	x	x	x	x	x	%		
x	x	x	x	x	x	absolut	Sächsische Schweiz 2	50
x	x	x	x	x	x	%		
x	x	x	x	x	x	absolut	Bautzen 1	51
x	x	x	x	x	x	%		

Noch: 9. Gültige Direktstimmen bei der Wahl zum 5. Sächsischen Landtag am 30. August 2009 nach Parteien und anderen Wahlvorschlägen im Freistaat Sachsen sowie nach Wahlkreisen

Wk-Nr.	Wahlkreis Land		Insgesamt	Davon entfielen auf ...				
				CDU	DIE LINKE	SPD	NPD	FDP
52	Bautzen 2	absolut	32 829	15 742	6 942	2 028	2 349	3 705
		%	100	48,0	21,1	6,2	7,2	11,3
53	Kamenz 1	absolut	29 041	11 913	5 723	2 042	2 217	4 399
		%	100	41,0	19,7	7,0	7,6	15,1
54	Kamenz 2	absolut	32 365	18 982	5 363	2 406	1 972	2 247
		%	100	58,6	16,6	7,4	6,1	6,9
55	Hoyerswerda	absolut	21 066	6 743	5 566	1 831	x	1 492
		%	100	32,0	26,4	8,7	x	7,1
56	Niederschlesische Oberlausitz 1	absolut	21 368	6 663	5 030	5 278	1 741	1 923
		%	100	31,2	23,5	24,7	8,1	9,0
57	Niederschlesische Oberlausitz 2	absolut	22 331	8 661	5 187	1 659	1 805	3 917
		%	100	38,8	23,2	7,4	8,1	17,5
58	Görlitz	absolut	21 143	8 130	4 425	2 332	1 593	2 959
		%	100	38,5	20,9	11,0	7,5	14,0
59	Löbau-Zittau 1	absolut	26 443	11 021	5 362	2 004	2 367	4 406
		%	100	41,7	20,3	7,6	9,0	16,7
60	Löbau-Zittau 2	absolut	27 565	12 387	5 769	2 091	2 033	3 032
		%	100	44,9	20,9	7,6	7,4	11,0
Sachsen		absolut	1 786 419	696 410	398 697	206 634	100 146	218 839
		%	100	39,0	22,3	11,6	5,6	12,3

GRÜNE	PBC	BüSo	DSU	Freie Sachsen	FP Deutsch- lands		Wahlkreis Land	Wk- Nr.
2 063	x	x	x	x	x	absolut	Bautzen 2	52
6,3	x	x	x	x	x	%		
1 692	x	x	x	x	265	absolut	Kamenz 1	53
5,8	x	x	x	x	0,9	%		
1 395	x	x	x	x	x	absolut	Kamenz 2	54
4,3	x	x	x	x	x	%		
837	x	x	x	x	343	absolut	Hoyerswerda	55
4,0	x	x	x	x	1,6	%		
733	x	x	x	x	x	absolut	Niederschlesische Oberlausitz 1	56
3,4	x	x	x	x	x	%		
1 102	x	x	x	x	x	absolut	Niederschlesische Oberlausitz 2	57
4,9	x	x	x	x	x	%		
1 704	x	x	x	x	x	absolut	Görlitz	58
8,1	x	x	x	x	x	%		
1 283	x	x	x	x	x	absolut	Löbau-Zittau 1	59
4,9	x	x	x	x	x	%		
1 623	x	x	x	x	x	absolut	Löbau-Zittau 2	60
5,9	x	x	x	x	x	%		
137 664	1 672	5 548	1 781	8 200	1 151	absolut	Sachsen	
7,7	0,1	0,3	0,1	0,5	0,1	%		

Noch: 9. Gültige Direktstimmen bei der Wahl zum 5. Sächsischen Landtag am 30. August 2009 nach Parteien und anderen Wahlvorschlägen im Freistaat Sachsen sowie nach Wahlkreisen

Wk-Nr.	Wahlkreis Land		Noch: davon entfielen auf ...					
			HUMAN- WIRT- SCHAFT	SVP	BILDUNG	DOSE	Förster	Freie Bürger
52	Bautzen 2	absolut	x	x	x	x	x	x
		%	x	x	x	x	x	x
53	Kamenz 1	absolut	x	x	x	x	790	x
		%	x	x	x	x	2,7	x
54	Kamenz 2	absolut	x	x	x	x	x	x
		%	x	x	x	x	x	x
55	Hoyerswerda	absolut	x	x	x	x	x	x
		%	x	x	x	x	x	x
56	Niederschlesische Oberlausitz 1	absolut	x	x	x	x	x	x
		%	x	x	x	x	x	x
57	Niederschlesische Oberlausitz 2	absolut	x	x	x	x	x	x
		%	x	x	x	x	x	x
58	Görlitz	absolut	x	x	x	x	x	x
		%	x	x	x	x	x	x
59	Löbau-Zittau 1	absolut	x	x	x	x	x	x
		%	x	x	x	x	x	x
60	Löbau-Zittau 2	absolut	x	347	x	x	x	x
		%	x	1,3	x	x	x	x
Sachsen		absolut	227	711	495	574	790	324
		%	0,0	0,0	0,0	0,0	0,0	0,0

Für unsere Region	FW Sachsen	Frieden	Gerechtig-keit	Nitzsche		Wahlkreis Land	Wk-Nr.	
x	x	x	x	x	x	absolut	Bautzen 2	52
x	x	x	x	x	x	%		
x	x	x	x	x	x	absolut	Kamenz 1	53
x	x	x	x	x	x	%		
x	x	x	x	x	x	absolut	Kamenz 2	54
x	x	x	x	x	x	%		
x	x	x	x	x	4 254	absolut	Hoyerswerda	55
x	x	x	x	x	20,2	%		
x	x	x	x	x	x	absolut	Niederschlesische	56
x	x	x	x	x	x	%	Oberlausitz 1	
x	x	x	x	x	x	absolut	Niederschlesische	57
x	x	x	x	x	x	%	Oberlausitz 2	
x	x	x	x	x	x	absolut	Görlitz	58
x	x	x	x	x	x	%		
x	x	x	x	x	x	absolut	Löbau-Zittau 1	59
x	x	x	x	x	x	%		
x	x	x	283	x	x	absolut	Löbau-Zittau 2	60
x	x	x	1,0	x	x	%		
398	1 332	289	283	4 254	absolut	Sachsen		
0,0	0,1	0,0	0,0	0,2	%			

**10. Gültige Listenstimmen bei der Wahl zum 5. Sächsischen Landtag am 30. August 2009
im Freistaat Sachsen nach Parteien und Wahlkreisen**

Wk-Nr.	Wahlkreis Land		Insgesamt	Davon entfielen auf ...					
				CDU	DIE LINKE	SPD	NPD	FDP	GRÜNE
1	Plauen	absolut	26 780	9 351	7 169	3 007	1 114	2 866	1 697
		%	100	34,9	26,8	11,2	4,2	10,7	6,3
2	Vogtland 1	absolut	23 560	10 110	4 939	2 320	1 146	2 293	1 019
		%	100	42,9	21,0	9,8	4,9	9,7	4,3
3	Vogtland 2	absolut	26 548	11 987	5 689	2 711	1 280	2 229	830
		%	100	45,2	21,4	10,2	4,8	8,4	3,1
4	Vogtland 3	absolut	25 434	10 542	5 491	2 915	1 092	2 685	1 134
		%	100	41,4	21,6	11,5	4,3	10,6	4,5
5	Aue-Schwarzenberg 1	absolut	26 913	11 218	6 120	2 328	1 735	2 500	830
		%	100	41,7	22,7	8,7	6,4	9,3	3,1
6	Aue-Schwarzenberg 2	absolut	25 677	10 649	6 189	2 034	1 904	2 252	830
		%	100	41,5	24,1	7,9	7,4	8,8	3,2
7	Zwickauer Land 1	absolut	28 304	12 447	6 091	2 301	1 519	2 907	1 097
		%	100	44,0	21,5	8,1	5,4	10,3	3,9
8	Zwickauer Land 2	absolut	30 286	12 399	7 280	3 013	1 432	2 835	1 280
		%	100	40,9	24,0	9,9	4,7	9,4	4,2
9	Zwickau	absolut	27 659	10 289	6 931	3 184	1 276	2 575	1 385
		%	100	37,2	25,1	11,5	4,6	9,3	5,0
10	Chemnitzer Land 1	absolut	28 881	11 839	6 450	2 912	1 510	2 879	1 279
		%	100	41,0	22,3	10,1	5,2	10,0	4,4
11	Chemnitzer Land 2	absolut	25 897	10 863	5 503	2 744	1 187	2 752	1 166
		%	100	41,9	21,2	10,6	4,6	10,6	4,5
12	Chemnitz 1	absolut	26 412	9 758	6 154	3 132	744	2 697	2 253
		%	100	36,9	23,3	11,9	2,8	10,2	8,5
13	Chemnitz 2	absolut	27 166	9 502	6 550	3 179	1 096	2 824	1 924
		%	100	35,0	24,1	11,7	4,0	10,4	7,1
14	Chemnitz 3	absolut	28 476	10 392	7 262	3 579	915	2 671	1 867
		%	100	36,5	25,5	12,6	3,2	9,4	6,6
15	Chemnitz 4	absolut	23 437	7 603	7 059	3 084	1 074	2 047	1 085
		%	100	32,4	30,1	13,2	4,6	8,7	4,6
16	Stollberg	absolut	38 145	16 341	8 644	3 406	2 251	3 457	1 428
		%	100	42,8	22,7	8,9	5,9	9,1	3,7
17	Annaberg	absolut	35 943	16 040	6 914	2 730	2 860	3 431	1 251
		%	100	44,6	19,2	7,6	8,0	9,5	3,5

Die Tierschutz- partei	PBC	BüSo	DSU	REP	Freie Sachsen	FP Deutsch- lands	HUMAN- WIRT- SCHAFT	PIRATEN	SVP	Wk- Nr.
509 1,9	99 0,4	34 0,1	77 0,3	69 0,3	267 1,0	12 0,0	48 0,2	414 1,5	47 0,2	1
490 2,1	273 1,2	21 0,1	149 0,6	109 0,5	291 1,2	13 0,1	80 0,3	270 1,1	37 0,2	2
507 1,9	476 1,8	35 0,1	120 0,5	57 0,2	286 1,1	11 0,0	18 0,1	264 1,0	48 0,2	3
481 1,9	215 0,8	29 0,1	79 0,3	59 0,2	306 1,2	18 0,1	24 0,1	311 1,2	53 0,2	4
627 2,3	586 2,2	28 0,1	40 0,1	83 0,3	401 1,5	14 0,1	24 0,1	314 1,2	65 0,2	5
504 2,0	404 1,6	21 0,1	45 0,2	55 0,2	337 1,3	20 0,1	17 0,1	341 1,3	75 0,3	6
575 2,0	372 1,3	36 0,1	35 0,1	56 0,2	438 1,5	23 0,1	21 0,1	336 1,2	50 0,2	7
672 2,2	166 0,5	58 0,2	22 0,1	115 0,4	477 1,6	33 0,1	18 0,1	421 1,4	65 0,2	8
553 2,0	128 0,5	27 0,1	26 0,1	38 0,1	626 2,3	16 0,1	34 0,1	507 1,8	64 0,2	9
636 2,2	149 0,5	30 0,1	20 0,1	67 0,2	569 2,0	26 0,1	22 0,1	438 1,5	55 0,2	10
556 2,1	158 0,6	26 0,1	20 0,1	48 0,2	359 1,4	23 0,1	24 0,1	403 1,6	65 0,3	11
519 2,0	93 0,4	58 0,2	34 0,1	55 0,2	243 0,9	8 0,0	25 0,1	605 2,3	34 0,1	12
616 2,3	112 0,4	62 0,2	25 0,1	112 0,4	275 1,0	10 0,0	32 0,1	796 2,9	51 0,2	13
535 1,9	93 0,3	45 0,2	31 0,1	93 0,3	220 0,8	10 0,0	41 0,1	628 2,2	94 0,3	14
457 1,9	53 0,2	55 0,2	38 0,2	75 0,3	247 1,1	24 0,1	20 0,1	466 2,0	50 0,2	15
821 2,2	280 0,7	51 0,1	47 0,1	118 0,3	493 1,3	41 0,1	39 0,1	619 1,6	109 0,3	16
838 2,3	496 1,4	54 0,2	38 0,1	74 0,2	472 1,3	34 0,1	42 0,1	563 1,6	106 0,3	17

Noch: 10. Gültige Listenstimmen bei der Wahl zum 5. Sächsischen Landtag am 30. August 2009
im Freistaat Sachsen nach Parteien und Wahlkreisen

Wk-Nr.	Wahlkreis Land		Insgesamt	Davon entfielen auf ...					
				CDU	DIE LINKE	SPD	NPD	FDP	GRÜNE
18	Mittleres Erzgebirge	absolut	39 013	16 323	7 328	2 998	2 752	5 779	1 337
		%	100	41,8	18,8	7,7	7,1	14,8	3,4
19	Freiberg 1	absolut	30 365	14 228	5 773	2 540	1 824	3 064	1 003
		%	100	46,9	19,0	8,4	6,0	10,1	3,3
20	Freiberg 2	absolut	33 834	15 506	6 298	3 130	1 857	3 187	1 643
		%	100	45,8	18,6	9,3	5,5	9,4	4,9
21	Mittweida 1	absolut	30 525	13 966	6 166	2 668	1 815	2 805	1 098
		%	100	45,8	20,2	8,7	5,9	9,2	3,6
22	Mittweida 2	absolut	27 196	11 931	5 483	2 878	1 443	2 630	1 071
		%	100	43,9	20,2	10,6	5,3	9,7	3,9
23	Leipziger Land 1	absolut	24 748	10 860	5 110	3 556	1 380	1 715	662
		%	100	43,9	20,6	14,4	5,6	6,9	2,7
24	Leipziger Land 2	absolut	35 868	14 554	6 860	5 424	1 183	3 462	1 997
		%	100	40,6	19,1	15,1	3,3	9,7	5,6
25	Leipzig 1	absolut	35 668	10 297	7 704	5 280	1 044	2 779	5 803
		%	100	28,9	21,6	14,8	2,9	7,8	16,3
26	Leipzig 2	absolut	31 598	9 319	7 040	4 444	1 089	2 695	4 605
		%	100	29,5	22,3	14,1	3,4	8,5	14,6
27	Leipzig 3	absolut	24 866	8 057	7 278	3 509	1 024	2 078	1 463
		%	100	32,4	29,3	14,1	4,1	8,4	5,9
28	Leipzig 4	absolut	38 028	11 229	7 846	5 748	1 117	3 278	6 064
		%	100	29,5	20,6	15,1	2,9	8,6	15,9
29	Leipzig 5	absolut	25 096	7 997	6 403	3 692	1 499	2 047	1 676
		%	100	31,9	25,5	14,7	6,0	8,2	6,7
30	Leipzig 6	absolut	29 455	9 518	6 698	4 410	1 135	2 607	3 074
		%	100	32,3	22,7	15,0	3,9	8,9	10,4
31	Leipzig 7	absolut	29 216	11 823	5 913	3 621	1 212	2 973	1 899
		%	100	40,5	20,2	12,4	4,1	10,2	6,5
32	Delitzsch	absolut	31 559	13 113	7 177	4 078	1 896	2 421	1 187
		%	100	41,6	22,7	12,9	6,0	7,7	3,8
33	Torgau-Oschatz	absolut	30 727	12 774	6 261	3 082	2 541	3 263	1 192
		%	100	41,6	20,4	10,0	8,3	10,6	3,9
34	Muldentale 1	absolut	31 301	13 495	6 119	3 056	2 325	2 701	1 587
		%	100	43,1	19,5	9,8	7,4	8,6	5,1

Die Tierschutz- partei	PBC	BüSo	DSU	REP	Freie Sachsen	FP Deutsch- lands	HUMAN- WIRT- SCHAFT	PIRATEN	SVP	Wk- Nr.
851 2,2	332 0,9	42 0,1	39 0,1	100 0,3	455 1,2	42 0,1	33 0,1	494 1,3	108 0,3	18
612 2,0	142 0,5	29 0,1	26 0,1	86 0,3	593 2,0	23 0,1	56 0,2	317 1,0	49 0,2	19
632 1,9	94 0,3	66 0,2	31 0,1	61 0,2	561 1,7	21 0,1	101 0,3	581 1,7	65 0,2	20
717 2,3	117 0,4	43 0,1	23 0,1	70 0,2	394 1,3	16 0,1	37 0,1	522 1,7	68 0,2	21
576 2,1	161 0,6	32 0,1	21 0,1	49 0,2	430 1,6	21 0,1	24 0,1	405 1,5	41 0,2	22
503 2,0	39 0,2	24 0,1	30 0,1	39 0,2	523 2,1	6 0,0	10 0,0	250 1,0	41 0,2	23
857 2,4	44 0,1	47 0,1	34 0,1	69 0,2	692 1,9	14 0,0	20 0,1	553 1,5	58 0,2	24
830 2,3	79 0,2	144 0,4	25 0,1	37 0,1	276 0,8	37 0,1	51 0,1	1 239 3,5	43 0,1	25
749 2,4	53 0,2	174 0,6	40 0,1	37 0,1	254 0,8	17 0,1	36 0,1	1 004 3,2	42 0,1	26
621 2,5	34 0,1	39 0,2	38 0,2	28 0,1	247 1,0	19 0,1	18 0,1	373 1,5	40 0,2	27
790 2,1	81 0,2	112 0,3	39 0,1	31 0,1	266 0,7	14 0,0	50 0,1	1 323 3,5	40 0,1	28
658 2,6	52 0,2	48 0,2	39 0,2	33 0,1	294 1,2	23 0,1	19 0,1	568 2,3	48 0,2	29
684 2,3	65 0,2	58 0,2	39 0,1	32 0,1	335 1,1	25 0,1	25 0,1	716 2,4	34 0,1	30
658 2,3	44 0,2	47 0,2	41 0,1	52 0,2	365 1,2	10 0,0	18 0,1	464 1,6	76 0,3	31
668 2,1	51 0,2	44 0,1	30 0,1	59 0,2	295 0,9	38 0,1	24 0,1	395 1,3	83 0,3	32
513 1,7	66 0,2	51 0,2	32 0,1	75 0,2	337 1,1	33 0,1	29 0,1	389 1,3	89 0,3	33
750 2,4	105 0,3	39 0,1	34 0,1	51 0,2	511 1,6	21 0,1	36 0,1	401 1,3	70 0,2	34

Noch: 10. Gültige Listenstimmen bei der Wahl zum 5. Sächsischen Landtag am 30. August 2009
im Freistaat Sachsen nach Parteien und Wahlkreisen

Wk-Nr.	Wahlkreis Land		Insgesamt	Davon entfielen auf ...					
				CDU	DIE LINKE	SPD	NPD	FDP	GRÜNE
35	Muldentale 2	absolut	30 031	12 797	5 957	3 054	1 857	2 900	1 342
		%	100	42,6	19,8	10,2	6,2	9,7	4,5
36	Döbeln	absolut	30 216	12 594	6 309	2 690	1 959	4 187	885
		%	100	41,7	20,9	8,9	6,5	13,9	2,9
37	Riesa-Großenhain 1	absolut	20 192	7 811	4 655	2 090	1 572	2 036	923
		%	100	38,7	23,1	10,4	7,8	10,1	4,6
38	Riesa-Großenhain 2	absolut	25 696	10 905	4 839	2 243	2 272	2 563	821
		%	100	42,4	18,8	8,7	8,8	10,0	3,2
39	Meißen 1	absolut	32 279	13 782	5 941	2 666	2 205	3 738	1 764
		%	100	42,7	18,4	8,3	6,8	11,6	5,5
40	Meißen 2	absolut	33 141	14 265	5 333	3 335	1 759	3 623	2 666
		%	100	43,0	16,1	10,1	5,3	10,9	8,0
41	Weißeritzkreis 1	absolut	26 530	12 106	4 407	2 328	1 760	2 936	1 395
		%	100	45,6	16,6	8,8	6,6	11,1	5,3
42	Weißeritzkreis 2	absolut	29 410	13 580	4 918	2 231	2 034	3 309	1 464
		%	100	46,2	16,7	7,6	6,9	11,3	5,0
43	Dresden 1	absolut	38 201	14 198	6 794	4 720	1 434	3 877	4 509
		%	100	37,2	17,8	12,4	3,8	10,1	11,8
44	Dresden 2	absolut	42 757	16 533	7 052	4 463	1 418	4 728	6 008
		%	100	38,7	16,5	10,4	3,3	11,1	14,1
45	Dresden 3	absolut	37 702	11 703	7 441	4 530	1 143	3 008	6 776
		%	100	31,0	19,7	12,0	3,0	8,0	18,0
46	Dresden 4	absolut	32 931	12 553	5 649	3 236	1 833	3 593	3 392
		%	100	38,1	17,2	9,8	5,6	10,9	10,3
47	Dresden 5	absolut	39 991	14 529	6 689	4 094	1 699	4 234	5 480
		%	100	36,3	16,7	10,2	4,2	10,6	13,7
48	Dresden 6	absolut	42 590	17 792	7 067	4 064	2 036	4 758	4 193
		%	100	41,8	16,6	9,5	4,8	11,2	9,8
49	Sächsische Schweiz 1	absolut	34 237	14 057	7 769	2 460	2 749	3 320	1 743
		%	100	41,1	22,7	7,2	8,0	9,7	5,1
50	Sächsische Schweiz 2	absolut	28 612	12 588	5 448	1 816	2 877	2 846	1 177
		%	100	44,0	19,0	6,3	10,1	9,9	4,1
51	Bautzen 1	absolut	32 464	15 426	5 409	2 694	2 149	3 418	1 000
		%	100	47,5	16,7	8,3	6,6	10,5	3,1

Die Tierschutz- partei	PBC	BüSo	DSU	REP	Freie Sachsen	FP Deutsch- lands	HUMAN- WIRT- SCHAFT	PIRATEN	SVP	Wk- Nr.
715 2,4	36 0,1	36 0,1	22 0,1	28 0,1	762 2,5	15 0,0	15 0,0	435 1,4	60 0,2	35
623 2,1	33 0,1	39 0,1	17 0,1	66 0,2	382 1,3	33 0,1	21 0,1	343 1,1	35 0,1	36
380 1,9	45 0,2	36 0,2	19 0,1	20 0,1	189 0,9	15 0,1	34 0,2	315 1,6	52 0,3	37
459 1,8	63 0,2	41 0,2	468 1,8	49 0,2	264 1,0	116 0,5	97 0,4	396 1,5	100 0,4	38
641 2,0	72 0,2	73 0,2	69 0,2	35 0,1	388 1,2	25 0,1	47 0,1	542 1,7	291 0,9	39
619 1,9	57 0,2	78 0,2	131 0,4	41 0,1	398 1,2	27 0,1	34 0,1	661 2,0	114 0,3	40
474 1,8	34 0,1	143 0,5	24 0,1	65 0,2	341 1,3	16 0,1	33 0,1	418 1,6	50 0,2	41
567 1,9	82 0,3	56 0,2	32 0,1	62 0,2	450 1,5	20 0,1	49 0,2	495 1,7	61 0,2	42
522 1,4	55 0,1	170 0,4	36 0,1	35 0,1	332 0,9	16 0,0	48 0,1	1 400 3,7	55 0,1	43
608 1,4	96 0,2	213 0,5	35 0,1	27 0,1	353 0,8	11 0,0	54 0,1	1 095 2,6	63 0,1	44
532 1,4	82 0,2	141 0,4	24 0,1	19 0,1	390 1,0	13 0,0	57 0,2	1 796 4,8	47 0,1	45
610 1,9	73 0,2	217 0,7	48 0,1	38 0,1	331 1,0	21 0,1	54 0,2	1 222 3,7	61 0,2	46
698 1,7	98 0,2	172 0,4	46 0,1	47 0,1	390 1,0	19 0,0	81 0,2	1 636 4,1	79 0,2	47
644 1,5	67 0,2	211 0,5	48 0,1	40 0,1	670 1,6	16 0,0	48 0,1	878 2,1	58 0,1	48
700 2,0	36 0,1	88 0,3	38 0,1	39 0,1	494 1,4	25 0,1	45 0,1	587 1,7	87 0,3	49
680 2,4	63 0,2	54 0,2	22 0,1	23 0,1	442 1,5	20 0,1	31 0,1	444 1,6	81 0,3	50
777 2,4	124 0,4	53 0,2	69 0,2	93 0,3	637 2,0	32 0,1	36 0,1	448 1,4	99 0,3	51

Noch: 10. Gültige Listenstimmen bei der Wahl zum 5. Sächsischen Landtag am 30. August 2009
im Freistaat Sachsen nach Parteien und Wahlkreisen

Wk-Nr.	Wahlkreis Land		Insgesamt	Davon entfielen auf ...					
				CDU	DIE LINKE	SPD	NPD	FDP	GRÜNE
52	Bautzen 2	absolut	32 997	14 928	6 144	2 382	2 291	3 526	1 474
		%	100	45,2	18,6	7,2	6,9	10,7	4,5
53	Kamenz 1	absolut	29 257	13 663	5 022	2 194	1 965	3 473	1 185
		%	100	46,7	17,2	7,5	6,7	11,9	4,1
54	Kamenz 2	absolut	32 390	13 969	6 053	3 092	2 210	3 366	1 487
		%	100	43,1	18,7	9,5	6,8	10,4	4,6
55	Hoyerswerda	absolut	21 151	8 594	5 739	2 311	1 095	1 452	609
		%	100	40,6	27,1	10,9	5,2	6,9	2,9
56	Niederschlesische Oberlausitz 1	absolut	21 416	7 791	4 848	3 365	1 777	1 666	653
		%	100	36,4	22,6	15,7	8,3	7,8	3,0
57	Niederschlesische Oberlausitz 2	absolut	22 512	9 503	4 355	1 846	1 852	2 571	800
		%	100	42,2	19,3	8,2	8,2	11,4	3,6
58	Görlitz	absolut	21 302	8 282	4 121	2 251	1 545	2 200	1 285
		%	100	38,9	19,3	10,6	7,3	10,3	6,0
59	Löbau-Zittau 1	absolut	26 665	11 328	4 895	1 916	2 179	3 224	971
		%	100	42,5	18,4	7,2	8,2	12,1	3,6
60	Löbau-Zittau 2	absolut	27 883	11 403	5 453	2 458	1 891	2 933	1 266
		%	100	40,9	19,6	8,8	6,8	10,5	4,5
Sachsen		absolut	1 797 134	723 000	370 199	187 222	100 832	178 869	114 984
		%	100	40,2	20,6	10,4	5,6	10,0	6,4

Die Tierschutz- partei	PBC	BüSo	DSU	REP	Freie Sachsen	FP Deutsch- lands	HUMAN- WIRT- SCHAFT	PIRATEN	SVP	Wk- Nr.
719	97	68	54	58	572	22	46	532	84	52
2,2	0,3	0,2	0,2	0,2	1,7	0,1	0,1	1,6	0,3	
526	97	52	27	36	338	97	51	461	70	53
1,8	0,3	0,2	0,1	0,1	1,2	0,3	0,2	1,6	0,2	
656	95	68	65	65	467	36	64	621	76	54
2,0	0,3	0,2	0,2	0,2	1,4	0,1	0,2	1,9	0,2	
350	29	32	26	61	341	102	19	341	50	55
1,7	0,1	0,2	0,1	0,3	1,6	0,5	0,1	1,6	0,2	
427	70	35	23	39	335	13	10	317	47	56
2,0	0,3	0,2	0,1	0,2	1,6	0,1	0,0	1,5	0,2	
495	58	70	54	36	421	19	42	284	106	57
2,2	0,3	0,3	0,2	0,2	1,9	0,1	0,2	1,3	0,5	
605	55	108	48	31	226	18	29	428	70	58
2,8	0,3	0,5	0,2	0,1	1,1	0,1	0,1	2,0	0,3	
567	149	56	118	55	612	30	32	380	153	59
2,1	0,6	0,2	0,4	0,2	2,3	0,1	0,1	1,4	0,6	
755	87	74	69	50	607	46	48	455	288	60
2,7	0,3	0,3	0,2	0,2	2,2	0,2	0,2	1,6	1,0	
36 914	7 565	4 093	3 039	3 350	24 267	1 539	2 241	34 620	4 400	
2,1	0,4	0,2	0,2	0,2	1,4	0,1	0,1	1,9	0,2	

11. Gültige Direkt- (D) und Listenstimmen (L) bei der Wahl zum 5. Sächsischen Landtag am 30. August 2009 im Freistaat Sachsen nach Parteien und anderen Wahlvorschlägen sowie nach Wahlkreisen (in Prozent)

Wk-Nr.	Wahlkreis Land		CDU	DIE LINKE	SPD	NPD	FDP	GRÜNE
1	Plauen	D	31,6	31,1	11,1	4,1	14,3	7,8
		L	34,9	26,8	11,2	4,2	10,7	6,3
2	Vogtland 1	D	42,2	23,0	11,7	5,2	11,8	6,0
		L	42,9	21,0	9,8	4,9	9,7	4,3
3	Vogtland 2	D	45,6	24,3	10,1	4,7	9,8	2,9
		L	45,2	21,4	10,2	4,8	8,4	3,1
4	Vogtland 3	D	32,3	21,4	11,9	4,5	21,8	8,1
		L	41,4	21,6	11,5	4,3	10,6	4,5
5	Aue-Schwarzenberg 1	D	43,5	24,5	7,5	6,6	10,7	3,7
		L	41,7	22,7	8,7	6,4	9,3	3,1
6	Aue-Schwarzenberg 2	D	43,8	26,4	8,0	7,6	9,4	4,8
		L	41,5	24,1	7,9	7,4	8,8	3,2
7	Zwickauer Land 1	D	43,4	22,0	8,5	5,5	15,8	4,9
		L	44,0	21,5	8,1	5,4	10,3	3,9
8	Zwickauer Land 2	D	39,5	27,8	10,3	5,0	11,5	5,9
		L	40,9	24,0	9,9	4,7	9,4	4,2
9	Zwickau	D	34,1	25,9	14,2	4,6	10,9	5,6
		L	37,2	25,1	11,5	4,6	9,3	5,0
10	Chemnitzer Land 1	D	39,3	22,9	9,6	5,5	14,3	5,5
		L	41,0	22,3	10,1	5,2	10,0	4,4
11	Chemnitzer Land 2	D	40,2	23,3	12,7	4,8	12,9	6,1
		L	41,9	21,2	10,6	4,6	10,6	4,5
12	Chemnitz 1	D	35,7	26,2	13,5	3,2	13,1	8,3
		L	36,9	23,3	11,9	2,8	10,2	8,5
13	Chemnitz 2	D	33,8	24,3	13,6	4,7	14,2	9,4
		L	35,0	24,1	11,7	4,0	10,4	7,1
14	Chemnitz 3	D	32,3	29,3	13,4	3,6	12,9	8,5
		L	36,5	25,5	12,6	3,2	9,4	6,6
15	Chemnitz 4	D	30,6	33,7	14,9	5,3	10,1	5,5
		L	32,4	30,1	13,2	4,6	8,7	4,6
16	Stollberg	D	43,8	27,6	7,6	6,6	9,4	4,9
		L	42,8	22,7	8,9	5,9	9,1	3,7
17	Annaberg	D	48,0	20,4	7,7	8,3	10,9	4,7
		L	44,6	19,2	7,6	8,0	9,5	3,5

Die Tierschutz- partei	PBC	BüSo	DSU	REP	Freie Sachsen	Wahlkreis Land	Wk- Nr.
x 1,9	x 0,4	x 0,1	x 0,3	x 0,3	x 1,0	D Plauen L	1
x 2,1	x 1,2	x 0,1	x 0,6	x 0,5	x 1,2	D Vogtland 1 L	2
x 1,9	2,7 1,8	x 0,1	x 0,5	x 0,2	x 1,1	D Vogtland 2 L	3
x 1,9	x 0,8	x 0,1	x 0,3	x 0,2	x 1,2	D Vogtland 3 L	4
x 2,3	3,6 2,2	x 0,1	x 0,1	x 0,3	x 1,5	D Aue-Schwarzenberg 1 L	5
x 2,0	x 1,6	x 0,1	x 0,2	x 0,2	x 1,3	D Aue-Schwarzenberg 2 L	6
x 2,0	x 1,3	x 0,1	x 0,1	x 0,2	x 1,5	D Zwickauer Land 1 L	7
x 2,2	x 0,5	x 0,2	x 0,1	x 0,4	x 1,6	D Zwickauer Land 2 L	8
x 2,0	x 0,5	x 0,1	x 0,1	x 0,1	3,9 2,3	D Zwickau L	9
x 2,2	x 0,5	x 0,1	x 0,1	x 0,2	3,0 2,0	D Chemnitzer Land 1 L	10
x 2,1	x 0,6	x 0,1	x 0,1	x 0,2	x 1,4	D Chemnitzer Land 2 L	11
x 2,0	x 0,4	x 0,2	x 0,1	x 0,2	x 0,9	D Chemnitz 1 L	12
x 2,3	x 0,4	x 0,2	x 0,1	x 0,4	x 1,0	D Chemnitz 2 L	13
x 1,9	x 0,3	x 0,2	x 0,1	x 0,3	x 0,8	D Chemnitz 3 L	14
x 1,9	x 0,2	x 0,2	x 0,2	x 0,3	x 1,1	D Chemnitz 4 L	15
x 2,2	x 0,7	x 0,1	x 0,1	x 0,3	x 1,3	D Stollberg L	16
x 2,3	x 1,4	x 0,2	x 0,1	x 0,2	x 1,3	D Annaberg L	17

Noch: 11. Gültige Direkt- (D) und Listenstimmen (L) bei der Wahl zum 5. Sächsischen Landtag am 30. August 2009 im Freistaat Sachsen nach Parteien und anderen Wahlvorschlägen sowie nach Wahlkreisen (in Prozent)

Wk-Nr.	Wahlkreis Land		FP Deutschlands	HUMAN-WIRTSCHAFT	PIRATEN	SVP	BILDUNG	DOSE	Förster
1	Plauen	D	x	x	x	x	x	x	x
		L	0,0	0,2	1,5	0,2	x	x	x
2	Vogtland 1	D	x	x	x	x	x	x	x
		L	0,1	0,3	1,1	0,2	x	x	x
3	Vogtland 2	D	x	x	x	x	x	x	x
		L	0,0	0,1	1,0	0,2	x	x	x
4	Vogtland 3	D	x	x	x	x	x	x	x
		L	0,1	0,1	1,2	0,2	x	x	x
5	Aue-Schwarzenberg 1	D	x	x	x	x	x	x	x
		L	0,1	0,1	1,2	0,2	x	x	x
6	Aue-Schwarzenberg 2	D	x	x	x	x	x	x	x
		L	0,1	0,1	1,3	0,3	x	x	x
7	Zwickauer Land 1	D	x	x	x	x	x	x	x
		L	0,1	0,1	1,2	0,2	x	x	x
8	Zwickauer Land 2	D	x	x	x	x	x	x	x
		L	0,1	0,1	1,4	0,2	x	x	x
9	Zwickau	D	x	x	x	x	x	x	x
		L	0,1	0,1	1,8	0,2	x	x	x
10	Chemnitzer Land 1	D	x	x	x	x	x	x	x
		L	0,1	0,1	1,5	0,2	x	x	x
11	Chemnitzer Land 2	D	x	x	x	x	x	x	x
		L	0,1	0,1	1,6	0,3	x	x	x
12	Chemnitz 1	D	x	x	x	x	x	x	x
		L	0,0	0,1	2,3	0,1	x	x	x
13	Chemnitz 2	D	x	x	x	x	x	x	x
		L	0,0	0,1	2,9	0,2	x	x	x
14	Chemnitz 3	D	x	x	x	x	x	x	x
		L	0,0	0,1	2,2	0,3	x	x	x
15	Chemnitz 4	D	x	x	x	x	x	x	x
		L	0,1	0,1	2,0	0,2	x	x	x
16	Stollberg	D	x	x	x	x	x	x	x
		L	0,1	0,1	1,6	0,3	x	x	x
17	Annaberg	D	x	x	x	x	x	x	x
		L	0,1	0,1	1,6	0,3	x	x	x

Freie Bürger	Für unsere Region	FW Sachsen	Frieden	Gerechtigkeit	Nitzsche	Wahlkreis Land	Wk-Nr.
x	x	x	x	x	x	D Plauen	1
x	x	x	x	x	x	L	
x	x	x	x	x	x	D Vogtland 1	2
x	x	x	x	x	x	L	
x	x	x	x	x	x	D Vogtland 2	3
x	x	x	x	x	x	L	
x	x	x	x	x	x	D Vogtland 3	4
x	x	x	x	x	x	L	
x	x	x	x	x	x	D Aue-Schwarzenberg 1	5
x	x	x	x	x	x	L	
x	x	x	x	x	x	D Aue-Schwarzenberg 2	6
x	x	x	x	x	x	L	
x	x	x	x	x	x	D Zwickauer Land 1	7
x	x	x	x	x	x	L	
x	x	x	x	x	x	D Zwickauer Land 2	8
x	x	x	x	x	x	L	
x	x	0,9	x	x	x	D Zwickau	9
x	x	x	x	x	x	L	
x	x	x	x	x	x	D Chemnitzer Land 1	10
x	x	x	x	x	x	L	
x	x	x	x	x	x	D Chemnitzer Land 2	11
x	x	x	x	x	x	L	
x	x	x	x	x	x	D Chemnitz 1	12
x	x	x	x	x	x	L	
x	x	x	x	x	x	D Chemnitz 2	13
x	x	x	x	x	x	L	
x	x	x	x	x	x	D Chemnitz 3	14
x	x	x	x	x	x	L	
x	x	x	x	x	x	D Chemnitz 4	15
x	x	x	x	x	x	L	
x	x	x	x	x	x	D Stollberg	16
x	x	x	x	x	x	L	
x	x	x	x	x	x	D Annaberg	17
x	x	x	x	x	x	L	

Noch: 11. Gültige Direkt- (D) und Listenstimmen (L) bei der Wahl zum 5. Sächsischen Landtag am 30. August 2009 im Freistaat Sachsen nach Parteien und anderen Wahlvorschlägen sowie nach Wahlkreisen (in Prozent)

Wk-Nr.	Wahlkreis Land		CDU	DIE LINKE	SPD	NPD	FDP	GRÜNE
18	Mittleres Erzgebirge	D	41,9	19,7	7,6	7,3	19,2	4,2
		L	41,8	18,8	7,7	7,1	14,8	3,4
19	Freiberg 1	D	47,0	19,7	8,4	6,3	12,6	3,6
		L	46,9	19,0	8,4	6,0	10,1	3,3
20	Freiberg 2	D	43,3	22,2	9,3	5,7	12,9	5,4
		L	45,8	18,6	9,3	5,5	9,4	4,9
21	Mittweida 1	D	48,7	21,1	8,5	6,1	10,4	5,2
		L	45,8	20,2	8,7	5,9	9,2	3,6
22	Mittweida 2	D	41,4	20,9	11,5	5,4	13,8	7,1
		L	43,9	20,2	10,6	5,3	9,7	3,9
23	Leipziger Land 1	D	40,2	20,3	20,2	5,6	7,7	2,7
		L	43,9	20,6	14,4	5,6	6,9	2,7
24	Leipziger Land 2	D	34,4	19,0	22,8	3,2	12,1	5,4
		L	40,6	19,1	15,1	3,3	9,7	5,6
25	Leipzig 1	D	29,4	25,9	16,2	2,8	7,8	16,2
		L	28,9	21,6	14,8	2,9	7,8	16,3
26	Leipzig 2	D	28,5	23,6	15,7	3,6	9,4	17,0
		L	29,5	22,3	14,1	3,4	8,5	14,6
27	Leipzig 3	D	30,1	31,3	15,2	4,3	11,7	7,4
		L	32,4	29,3	14,1	4,1	8,4	5,9
28	Leipzig 4	D	28,9	22,5	15,6	2,9	9,1	18,5
		L	29,5	20,6	15,1	2,9	8,6	15,9
29	Leipzig 5	D	32,1	27,6	16,3	5,9	8,8	8,0
		L	31,9	25,5	14,7	6,0	8,2	6,7
30	Leipzig 6	D	31,4	25,0	17,5	4,0	8,9	13,2
		L	32,3	22,7	15,0	3,9	8,9	10,4
31	Leipzig 7	D	39,8	19,4	14,9	4,5	12,5	8,9
		L	40,5	20,2	12,4	4,1	10,2	6,5
32	Delitzsch	D	39,8	22,1	20,0	6,0	8,2	3,9
		L	41,6	22,7	12,9	6,0	7,7	3,8
33	Torgau-Oschatz	D	45,9	20,1	9,6	7,8	12,5	4,0
		L	41,6	20,4	10,0	8,3	10,6	3,9
34	Muldentale 1	D	42,3	22,4	11,3	7,8	9,9	6,3
		L	43,1	19,5	9,8	7,4	8,6	5,1

Die Tierschutz- partei	PBC	BüSo	DSU	REP	Freie Sachsen	Wahlkreis Land	Wk- Nr.
x 2,2	x 0,9	x 0,1	x 0,1	x 0,3	x 1,2	D Mittleres Erzgebirge L	18
x 2,0	x 0,5	x 0,1	x 0,1	x 0,3	2,6 2,0	D Freiberg 1 L	19
x 1,9	x 0,3	x 0,2	x 0,1	x 0,2	x 1,7	D Freiberg 2 L	20
x 2,3	x 0,4	x 0,1	x 0,1	x 0,2	x 1,3	D Mittweida 1 L	21
x 2,1	x 0,6	x 0,1	x 0,1	x 0,2	x 1,6	D Mittweida 2 L	22
x 2,0	x 0,2	x 0,1	x 0,1	x 0,2	3,3 2,1	D Leipziger Land 1 L	23
x 2,4	x 0,1	x 0,1	x 0,1	x 0,2	3,1 1,9	D Leipziger Land 2 L	24
x 2,3	x 0,2	1,3 0,4	x 0,1	x 0,1	x 0,8	D Leipzig 1 L	25
x 2,4	x 0,2	2,2 0,6	x 0,1	x 0,1	x 0,8	D Leipzig 2 L	26
x 2,5	x 0,1	x 0,2	x 0,2	x 0,1	x 1,0	D Leipzig 3 L	27
x 2,1	x 0,2	1,1 0,3	x 0,1	x 0,1	x 0,7	D Leipzig 4 L	28
x 2,6	x 0,2	x 0,2	x 0,2	x 0,1	x 1,2	D Leipzig 5 L	29
x 2,3	x 0,2	x 0,2	x 0,1	x 0,1	x 1,1	D Leipzig 6 L	30
x 2,3	x 0,2	x 0,2	x 0,1	x 0,2	x 1,2	D Leipzig 7 L	31
x 2,1	x 0,2	x 0,1	x 0,1	x 0,2	x 0,9	D Delitzsch L	32
x 1,7	x 0,2	x 0,2	x 0,1	x 0,2	x 1,1	D Torgau-Oschatz L	33
x 2,4	x 0,3	x 0,1	x 0,1	x 0,2	x 1,6	D Muldentale 1 L	34

Noch: 11. Gültige Direkt- (D) und Listenstimmen (L) bei der Wahl zum 5. Sächsischen Landtag am 30. August 2009 im Freistaat Sachsen nach Parteien und anderen Wahlvorschlägen sowie nach Wahlkreisen (in Prozent)

Wk-Nr.	Wahlkreis Land		FP Deutschlands	HUMAN-WIRTSCHAFT	PIRATEN	SVP	BILDUNG	DOSE	Förster
18	Mittleres Erzgebirge	D	x	x	x	x	x	x	x
		L	0,1	0,1	1,3	0,3	x	x	x
19	Freiberg 1	D	x	x	x	x	x	x	x
		L	0,1	0,2	1,0	0,2	x	x	x
20	Freiberg 2	D	x	x	x	x	x	x	x
		L	0,1	0,3	1,7	0,2	x	x	x
21	Mittweida 1	D	x	x	x	x	x	x	x
		L	0,1	0,1	1,7	0,2	x	x	x
22	Mittweida 2	D	x	x	x	x	x	x	x
		L	0,1	0,1	1,5	0,2	x	x	x
23	Leipziger Land 1	D	x	x	x	x	x	x	x
		L	0,0	0,0	1,0	0,2	x	x	x
24	Leipziger Land 2	D	x	x	x	x	x	x	x
		L	0,0	0,1	1,5	0,2	x	x	x
25	Leipzig 1	D	0,4	x	x	x	x	x	x
		L	0,1	0,1	3,5	0,1	x	x	x
26	Leipzig 2	D	x	x	x	x	x	x	x
		L	0,1	0,1	3,2	0,1	x	x	x
27	Leipzig 3	D	x	x	x	x	x	x	x
		L	0,1	0,1	1,5	0,2	x	x	x
28	Leipzig 4	D	x	x	x	x	1,3	x	x
		L	0,0	0,1	3,5	0,1	x	x	x
29	Leipzig 5	D	x	x	x	x	x	x	x
		L	0,1	0,1	2,3	0,2	x	x	x
30	Leipzig 6	D	x	x	x	x	x	x	x
		L	0,1	0,1	2,4	0,1	x	x	x
31	Leipzig 7	D	x	x	x	x	x	x	x
		L	0,0	0,1	1,6	0,3	x	x	x
32	Delitzsch	D	x	x	x	x	x	x	x
		L	0,1	0,1	1,3	0,3	x	x	x
33	Torgau-Oschatz	D	x	x	x	x	x	x	x
		L	0,1	0,1	1,3	0,3	x	x	x
34	Muldentale 1	D	x	x	x	x	x	x	x
		L	0,1	0,1	1,3	0,2	x	x	x

Freie Bürger	Für unsere Region	FW Sachsen	Frieden	Gerechtigkeit	Nitzsche	Wahlkreis Land	Wk-Nr.
x	x	x	x	x	x	D Mittleres Erzgebirge	18
x	x	x	x	x	x	L	
x	x	x	x	x	x	D Freiberg 1	19
x	x	x	x	x	x	L	
x	1,2	x	x	x	x	D Freiberg 2	20
x	x	x	x	x	x	L	
x	x	x	x	x	x	D Mittweida 1	21
x	x	x	x	x	x	L	
x	x	x	x	x	x	D Mittweida 2	22
x	x	x	x	x	x	L	
x	x	x	x	x	x	D Leipziger Land 1	23
x	x	x	x	x	x	L	
x	x	x	x	x	x	D Leipziger Land 2	24
x	x	x	x	x	x	L	
x	x	x	x	x	x	D Leipzig 1	25
x	x	x	x	x	x	L	
x	x	x	x	x	x	D Leipzig 2	26
x	x	x	x	x	x	L	
x	x	x	x	x	x	D Leipzig 3	27
x	x	x	x	x	x	L	
x	x	x	x	x	x	D Leipzig 4	28
x	x	x	x	x	x	L	
1,3	x	x	x	x	x	D Leipzig 5	29
x	x	x	x	x	x	L	
x	x	x	x	x	x	D Leipzig 6	30
x	x	x	x	x	x	L	
x	x	x	x	x	x	D Leipzig 7	31
x	x	x	x	x	x	L	
x	x	x	x	x	x	D Delitzsch	32
x	x	x	x	x	x	L	
x	x	x	x	x	x	D Torgau-Oschatz	33
x	x	x	x	x	x	L	
x	x	x	x	x	x	D Muldentale 1	34
x	x	x	x	x	x	L	

Noch: 11. Gültige Direkt- (D) und Listenstimmen (L) bei der Wahl zum 5. Sächsischen Landtag am 30. August 2009 im Freistaat Sachsen nach Parteien und anderen Wahlvorschlägen sowie nach Wahlkreisen (in Prozent)

Wk-Nr.	Wahlkreis Land		CDU	DIE LINKE	SPD	NPD	FDP	GRÜNE
35	Muldental 2	D	37,4	23,0	14,2	6,3	10,2	4,7
		L	42,6	19,8	10,2	6,2	9,7	4,5
36	Döbeln	D	36,3	20,3	8,9	6,1	25,1	3,2
		L	41,7	20,9	8,9	6,5	13,9	2,9
37	Riesa-Großenhain 1	D	33,2	26,8	13,2	7,9	12,3	6,6
		L	38,7	23,1	10,4	7,8	10,1	4,6
38	Riesa-Großenhain 2	D	38,5	21,4	9,3	8,5	9,3	3,5
		L	42,4	18,8	8,7	8,8	10,0	3,2
39	Meißen 1	D	39,9	20,9	9,0	7,2	15,2	6,7
		L	42,7	18,4	8,3	6,8	11,6	5,5
40	Meißen 2	D	39,9	16,8	14,6	5,6	12,4	7,8
		L	43,0	16,1	10,1	5,3	10,9	8,0
41	Weißeritzkreis 1	D	47,7	17,7	8,7	6,7	12,6	5,2
		L	45,6	16,6	8,8	6,6	11,1	5,3
42	Weißeritzkreis 2	D	47,6	19,4	7,2	7,3	12,1	6,4
		L	46,2	16,7	7,6	6,9	11,3	5,0
43	Dresden 1	D	33,2	19,8	13,4	3,7	14,8	13,4
		L	37,2	17,8	12,4	3,8	10,1	11,8
44	Dresden 2	D	35,6	17,6	8,8	3,4	13,2	19,2
		L	38,7	16,5	10,4	3,3	11,1	14,1
45	Dresden 3	D	29,5	22,2	12,0	3,0	7,7	22,3
		L	31,0	19,7	12,0	3,0	8,0	18,0
46	Dresden 4	D	35,9	17,7	14,1	5,4	14,2	10,1
		L	38,1	17,2	9,8	5,6	10,9	10,3
47	Dresden 5	D	33,3	18,1	9,5	4,2	13,1	18,5
		L	36,3	16,7	10,2	4,2	10,6	13,7
48	Dresden 6	D	38,0	16,3	14,5	4,8	12,9	8,7
		L	41,8	16,6	9,5	4,8	11,2	9,8
49	Sächsische Schweiz 1	D	36,7	28,5	7,5	8,4	13,0	6,0
		L	41,1	22,7	7,2	8,0	9,7	5,1
50	Sächsische Schweiz 2	D	44,8	20,2	6,8	11,8	11,0	5,4
		L	44,0	19,0	6,3	10,1	9,9	4,1
51	Bautzen 1	D	49,2	20,0	11,3	x	15,2	4,4
		L	47,5	16,7	8,3	6,6	10,5	3,1

Die Tierschutz- partei	PBC	BüSo	DSU	REP	Freie Sachsen	Wahlkreis Land	Wk- Nr.
x 2,4	x 0,1	x 0,1	x 0,1	x 0,1	4,1 2,5	D Muldentale 2 L	35
x 2,1	x 0,1	x 0,1	x 0,1	x 0,2	x 1,3	D Döbeln L	36
x 1,9	x 0,2	x 0,2	x 0,1	x 0,1	x 0,9	D Riesa-Großenhain 1 L	37
x 1,8	x 0,2	x 0,2	5,5 1,8	x 0,2	x 1,0	D Riesa-Großenhain 2 L	38
x 2,0	x 0,2	x 0,2	x 0,2	x 0,1	x 1,2	D Meißen 1 L	39
x 1,9	x 0,2	x 0,2	1,1 0,4	x 0,1	x 1,2	D Meißen 2 L	40
x 1,8	x 0,1	1,4 0,5	x 0,1	x 0,2	x 1,3	D Weißeritzkreis 1 L	41
x 1,9	x 0,3	x 0,2	x 0,1	x 0,2	x 1,5	D Weißeritzkreis 2 L	42
x 1,4	x 0,1	1,7 0,4	x 0,1	x 0,1	x 0,9	D Dresden 1 L	43
x 1,4	x 0,2	1,5 0,5	x 0,1	x 0,1	x 0,8	D Dresden 2 L	44
x 1,4	x 0,2	0,9 0,4	x 0,1	x 0,1	2,4 1,0	D Dresden 3 L	45
x 1,9	x 0,2	2,6 0,7	x 0,1	x 0,1	x 1,0	D Dresden 4 L	46
x 1,7	x 0,2	1,5 0,4	x 0,1	x 0,1	x 1,0	D Dresden 5 L	47
x 1,5	x 0,2	1,4 0,5	x 0,1	x 0,1	3,4 1,6	D Dresden 6 L	48
x 2,0	x 0,1	x 0,3	x 0,1	x 0,1	x 1,4	D Sächsische Schweiz 1 L	49
x 2,4	x 0,2	x 0,2	x 0,1	x 0,1	x 1,5	D Sächsische Schweiz 2 L	50
x 2,4	x 0,4	x 0,2	x 0,2	x 0,3	x 2,0	D Bautzen 1 L	51

Noch: 11. Gültige Direkt- (D) und Listenstimmen (L) bei der Wahl zum 5. Sächsischen Landtag am 30. August 2009 im Freistaat Sachsen nach Parteien und anderen Wahlvorschlägen sowie nach Wahlkreisen (in Prozent)

Wk-Nr.	Wahlkreis Land		FP Deutschlands	HUMAN-WIRTSCHAFT	PIRATEN	SVP	BILDUNG	DOSE	Förster
35	Muldentale 2	D	x	x	x	x	x	x	x
		L	0,0	0,0	1,4	0,2	x	x	x
36	Döbeln	D	x	x	x	x	x	x	x
		L	0,1	0,1	1,1	0,1	x	x	x
37	Riesa-Großenhain 1	D	x	x	x	x	x	x	x
		L	0,1	0,2	1,6	0,3	x	x	x
38	Riesa-Großenhain 2	D	1,5	0,9	x	x	x	x	x
		L	0,5	0,4	1,5	0,4	x	x	x
39	Meißen 1	D	x	x	x	1,1	x	x	x
		L	0,1	0,1	1,7	0,9	x	x	x
40	Meißen 2	D	x	x	x	x	x	1,7	x
		L	0,1	0,1	2,0	0,3	x	x	x
41	Weißeritzkreis 1	D	x	x	x	x	x	x	x
		L	0,1	0,1	1,6	0,2	x	x	x
42	Weißeritzkreis 2	D	x	x	x	x	x	x	x
		L	0,1	0,2	1,7	0,2	x	x	x
43	Dresden 1	D	x	x	x	x	x	x	x
		L	0,0	0,1	3,7	0,1	x	x	x
44	Dresden 2	D	x	x	x	x	x	x	x
		L	0,0	0,1	2,6	0,1	x	x	x
45	Dresden 3	D	x	x	x	x	x	x	x
		L	0,0	0,2	4,8	0,1	x	x	x
46	Dresden 4	D	x	x	x	x	x	x	x
		L	0,1	0,2	3,7	0,2	x	x	x
47	Dresden 5	D	x	x	x	x	x	x	x
		L	0,0	0,2	4,1	0,2	x	x	x
48	Dresden 6	D	x	x	x	x	x	x	x
		L	0,0	0,1	2,1	0,1	x	x	x
49	Sächsische Schweiz 1	D	x	x	x	x	x	x	x
		L	0,1	0,1	1,7	0,3	x	x	x
50	Sächsische Schweiz 2	D	x	x	x	x	x	x	x
		L	0,1	0,1	1,6	0,3	x	x	x
51	Bautzen 1	D	x	x	x	x	x	x	x
		L	0,1	0,1	1,4	0,3	x	x	x

Freie Bürger	Für unsere Region	FW Sachsen	Frieden	Gerechtigkeit	Nitzsche	Wahlkreis Land	Wk-Nr.
x	x	x	x	x	x	D Muldentale 2	35
x	x	x	x	x	x	L	
x	x	x	x	x	x	D Döbeln	36
x	x	x	x	x	x	L	
x	x	x	x	x	x	D Riesa-Großenhain 1	37
x	x	x	x	x	x	L	
x	x	1,6	x	x	x	D Riesa-Großenhain 2	38
x	x	x	x	x	x	L	
x	x	x	x	x	x	D Meißen 1	39
x	x	x	x	x	x	L	
x	x	x	x	x	x	D Meißen 2	40
x	x	x	x	x	x	L	
x	x	x	x	x	x	D Weißeritzkreis 1	41
x	x	x	x	x	x	L	
x	x	x	x	x	x	D Weißeritzkreis 2	42
x	x	x	x	x	x	L	
x	x	x	x	x	x	D Dresden 1	43
x	x	x	x	x	x	L	
x	x	x	0,7	x	x	D Dresden 2	44
x	x	x	x	x	x	L	
x	x	x	x	x	x	D Dresden 3	45
x	x	x	x	x	x	L	
x	x	x	x	x	x	D Dresden 4	46
x	x	x	x	x	x	L	
x	x	1,7	x	x	x	D Dresden 5	47
x	x	x	x	x	x	L	
x	x	x	x	x	x	D Dresden 6	48
x	x	x	x	x	x	L	
x	x	x	x	x	x	D Sächsische Schweiz 1	49
x	x	x	x	x	x	L	
x	x	x	x	x	x	D Sächsische Schweiz 2	50
x	x	x	x	x	x	L	
x	x	x	x	x	x	D Bautzen 1	51
x	x	x	x	x	x	L	

Noch: 11. Gültige Direkt- (D) und Listenstimmen (L) bei der Wahl zum 5. Sächsischen Landtag am 30. August 2009 im Freistaat Sachsen nach Parteien und anderen Wahlvorschlägen sowie nach Wahlkreisen (in Prozent)

Wk-Nr.	Wahlkreis Land		CDU	DIE LINKE	SPD	NPD	FDP	GRÜNE
52	Bautzen 2	D	48,0	21,1	6,2	7,2	11,3	6,3
		L	45,2	18,6	7,2	6,9	10,7	4,5
53	Kamenz 1	D	41,0	19,7	7,0	7,6	15,1	5,8
		L	46,7	17,2	7,5	6,7	11,9	4,1
54	Kamenz 2	D	58,6	16,6	7,4	6,1	6,9	4,3
		L	43,1	18,7	9,5	6,8	10,4	4,6
55	Hoyerswerda	D	32,0	26,4	8,7	x	7,1	4,0
		L	40,6	27,1	10,9	5,2	6,9	2,9
56	Niederschlesische Oberlausitz 1	D	31,2	23,5	24,7	8,1	9,0	3,4
		L	36,4	22,6	15,7	8,3	7,8	3,0
57	Niederschlesische Oberlausitz 2	D	38,8	23,2	7,4	8,1	17,5	4,9
		L	42,2	19,3	8,2	8,2	11,4	3,6
58	Görlitz	D	38,5	20,9	11,0	7,5	14,0	8,1
		L	38,9	19,3	10,6	7,3	10,3	6,0
59	Löbau-Zittau 1	D	41,7	20,3	7,6	9,0	16,7	4,9
		L	42,5	18,4	7,2	8,2	12,1	3,6
60	Löbau-Zittau 2	D	44,9	20,9	7,6	7,4	11,0	5,9
		L	40,9	19,6	8,8	6,8	10,5	4,5
	Sachsen	D	39,0	22,3	11,6	5,6	12,3	7,7
		L	40,2	20,6	10,4	5,6	10,0	6,4

Die Tierschutz- partei	PBC	BüSo	DSU	REP	Freie Sachsen	Wahlkreis Land	Wk- Nr.
x	x	x	x	x	x	D Bautzen 2	52
2,2	0,3	0,2	0,2	0,2	1,7	L	
x	x	x	x	x	x	D Kamenz 1	53
1,8	0,3	0,2	0,1	0,1	1,2	L	
x	x	x	x	x	x	D Kamenz 2	54
2,0	0,3	0,2	0,2	0,2	1,4	L	
x	x	x	x	x	x	D Hoyerswerda	55
1,7	0,1	0,2	0,1	0,3	1,6	L	
x	x	x	x	x	x	D Niederschlesische Oberlausitz 1	56
2,0	0,3	0,2	0,1	0,2	1,6	L	
x	x	x	x	x	x	D Niederschlesische Oberlausitz 2	57
2,2	0,3	0,3	0,2	0,2	1,9	L	
x	x	x	x	x	x	D Görlitz	58
2,8	0,3	0,5	0,2	0,1	1,1	L	
x	x	x	x	x	x	D Löbau-Zittau 1	59
2,1	0,6	0,2	0,4	0,2	2,3	L	
x	x	x	x	x	x	D Löbau-Zittau 2	60
2,7	0,3	0,3	0,2	0,2	2,2	L	
x	0,1	0,3	0,1	x	0,5	D Sachsen	
2,1	0,4	0,2	0,2	0,2	1,4	L	

Noch: 11. Gültige Direkt- (D) und Listenstimmen (L) bei der Wahl zum 5. Sächsischen Landtag am 30. August 2009 im Freistaat Sachsen nach Parteien und anderen Wahlvorschlägen sowie nach Wahlkreisen (in Prozent)

Wk-Nr.	Wahlkreis Land		FP Deutsch- lands	HUMAN- WIRT- SCHAFT	PIRATEN	SVP	BILDUNG	DOSE	Förster
52	Bautzen 2	D	x	x	x	x	x	x	x
		L	0,1	0,1	1,6	0,3	x	x	x
53	Kamenz 1	D	0,9	x	x	x	x	x	2,7
		L	0,3	0,2	1,6	0,2	x	x	x
54	Kamenz 2	D	x	x	x	x	x	x	x
		L	0,1	0,2	1,9	0,2	x	x	x
55	Hoyerswerda	D	1,6	x	x	x	x	x	x
		L	0,5	0,1	1,6	0,2	x	x	x
56	Niederschlesische Oberlausitz 1	D	x	x	x	x	x	x	x
		L	0,1	0,0	1,5	0,2	x	x	x
57	Niederschlesische Oberlausitz 2	D	x	x	x	x	x	x	x
		L	0,1	0,2	1,3	0,5	x	x	x
58	Görlitz	D	x	x	x	x	x	x	x
		L	0,1	0,1	2,0	0,3	x	x	x
59	Löbau-Zittau 1	D	x	x	x	x	x	x	x
		L	0,1	0,1	1,4	0,6	x	x	x
60	Löbau-Zittau 2	D	x	x	x	1,3	x	x	x
		L	0,2	0,2	1,6	1,0	x	x	x
	Sachsen	D	0,1	0,0	x	0,0	0,0	0,0	0,0
		L	0,1	0,1	1,9	0,2	x	x	x

Freie Bürger	Für unsere Region	FW Sachsen	Frieden	Gerechtigkeit	Nitzsche	Wahlkreis Land	Wk-Nr.
x	x	x	x	x	x	D Bautzen 2	52
x	x	x	x	x	x	L	
x	x	x	x	x	x	D Kamenz 1	53
x	x	x	x	x	x	L	
x	x	x	x	x	x	D Kamenz 2	54
x	x	x	x	x	x	L	
x	x	x	x	x	20,2	D Hoyerswerda	55
x	x	x	x	x	x	L	
x	x	x	x	x	x	D Niederschlesische Oberlausitz 1	56
x	x	x	x	x	x	L	
x	x	x	x	x	x	D Niederschlesische Oberlausitz 2	57
x	x	x	x	x	x	L	
x	x	x	x	x	x	D Görlitz	58
x	x	x	x	x	x	L	
x	x	x	x	x	x	D Löbau-Zittau 1	59
x	x	x	x	x	x	L	
x	x	x	x	1,0	x	D Löbau-Zittau 2	60
x	x	x	x	x	x	L	
0,0	0,0	0,1	0,0	0,0	0,2	D Sachsen	
x	x	x	x	x	x	L	

**12. Gültige Listenstimmen bei den Wahlen zum 5. Sächsischen Landtag am 30. August 2009
und zum 4. Sächsischen Landtag am 19. September 2004 im Freistaat Sachsen nach
Parteien und Wahlkreisen (in Prozent)**

Wk-Nr.	Wahlkreis Land		CDU	DIE LINKE	SPD	NPD	FDP	GRÜNE	Die Tierschutz- partei
1	Plauen	2009	34,9	26,8	11,2	4,2	10,7	6,3	1,9
		2004	35,1	26,8	11,2	9,0	7,6	4,4	1,6
		Veränderung in %-Punkten	-0,2	0,0	0,0	-4,8	3,1	1,9	0,3
2	Vogtland 1	2009	42,9	21,0	9,8	4,9	9,7	4,3	2,1
		2004	41,5	21,1	9,9	10,8	5,8	3,6	1,2
		Veränderung in %-Punkten	1,4	-0,1	-0,1	-5,9	3,9	0,7	0,9
3	Vogtland 2	2009	45,2	21,4	10,2	4,8	8,4	3,1	1,9
		2004	42,3	23,6	9,1	10,0	5,1	2,2	1,4
		Veränderung in %-Punkten	2,9	-2,2	1,1	-5,2	3,3	0,9	0,5
4	Vogtland 3	2009	41,4	21,6	11,5	4,3	10,6	4,5	1,9
		2004	39,8	24,0	10,9	8,3	8,3	3,2	1,2
		Veränderung in %-Punkten	1,6	-2,4	0,6	-4,0	2,3	1,3	0,7
5	Aue-Schwarzenberg 1	2009	41,7	22,7	8,7	6,4	9,3	3,1	2,3
		2004	44,3	23,2	8,3	10,1	4,9	2,3	1,4
		Veränderung in %-Punkten	-2,6	-0,5	0,4	-3,7	4,4	0,8	0,9
6	Aue-Schwarzenberg 2	2009	41,5	24,1	7,9	7,4	8,8	3,2	2,0
		2004	44,0	24,2	7,7	11,4	4,9	2,2	1,3
		Veränderung in %-Punkten	-2,5	-0,1	0,2	-4,0	3,9	1,0	0,7
7	Zwickauer Land 1	2009	44,0	21,5	8,1	5,4	10,3	3,9	2,0
		2004	45,0	22,7	8,6	9,6	5,3	2,6	1,6
		Veränderung in %-Punkten	-1,0	-1,2	-0,5	-4,2	5,0	1,3	0,4
8	Zwickauer Land 2	2009	40,9	24,0	9,9	4,7	9,4	4,2	2,2
		2004	41,0	25,7	10,5	9,1	5,3	2,9	1,5
		Veränderung in %-Punkten	-0,1	-1,7	-0,6	-4,4	4,1	1,3	0,7
9	Zwickau	2009	37,2	25,1	11,5	4,6	9,3	5,0	2,0
		2004	37,5	28,4	10,6	8,4	5,0	3,8	1,7
		Veränderung in %-Punkten	-0,3	-3,3	0,9	-3,8	4,3	1,2	0,3
10	Chemnitzer Land 1	2009	41,0	22,3	10,1	5,2	10,0	4,4	2,2
		2004	41,5	23,1	10,3	9,9	6,4	3,3	2,1
		Veränderung in %-Punkten	-0,5	-0,8	-0,2	-4,7	3,6	1,1	0,1
11	Chemnitzer Land 2	2009	41,9	21,2	10,6	4,6	10,6	4,5	2,1
		2004	42,6	22,2	10,4	9,0	7,2	3,2	1,7
		Veränderung in %-Punkten	-0,7	-1,0	0,2	-4,4	3,4	1,3	0,4

PBC	BüSo	DSU	REP	Freie Sachsen	FP Deutschlands	HUMAN-WIRTSCHAFT	PIRATEN	SVP	Sonstige	Wk-Nr.
0,4	0,1	0,3	0,3	1,0	0,0	0,2	1,5	0,2	x	1
0,7	0,4	1,6	x	x	x	x	x	x	1,6	
-0,3	-0,3	-1,3	0,3	1,0	0,0	0,2	1,5	0,2	-1,6	
1,2	0,1	0,6	0,5	1,2	0,1	0,3	1,1	0,2	x	2
2,0	0,2	2,9	x	x	x	x	x	x	1,1	
-0,8	-0,1	-2,3	0,5	1,2	0,1	0,3	1,1	0,2	-1,1	
1,8	0,1	0,5	0,2	1,1	0,0	0,1	1,0	0,2	x	3
2,5	0,2	2,5	x	x	x	x	x	x	1,1	
-0,7	-0,1	-2,0	0,2	1,1	0,0	0,1	1,0	0,2	-1,1	
0,8	0,1	0,3	0,2	1,2	0,1	0,1	1,2	0,2	x	4
0,9	0,2	1,8	x	x	x	x	x	x	1,4	
-0,1	-0,1	-1,5	0,2	1,2	0,1	0,1	1,2	0,2	-1,4	
2,2	0,1	0,1	0,3	1,5	0,1	0,1	1,2	0,2	x	5
2,9	0,8	0,4	x	x	x	x	x	x	1,4	
-0,7	-0,7	-0,3	0,3	1,5	0,1	0,1	1,2	0,2	-1,4	
1,6	0,1	0,2	0,2	1,3	0,1	0,1	1,3	0,3	x	6
2,2	0,3	0,4	x	x	x	x	x	x	1,4	
-0,6	-0,2	-0,2	0,2	1,3	0,1	0,1	1,3	0,3	-1,4	
1,3	0,1	0,1	0,2	1,5	0,1	0,1	1,2	0,2	x	7
2,2	0,6	0,4	x	x	x	x	x	x	1,3	
-0,9	-0,5	-0,3	0,2	1,5	0,1	0,1	1,2	0,2	-1,3	
0,5	0,2	0,1	0,4	1,6	0,1	0,1	1,4	0,2	x	8
1,0	1,1	0,4	x	x	x	x	x	x	1,6	
-0,5	-0,9	-0,3	0,4	1,6	0,1	0,1	1,4	0,2	-1,6	
0,5	0,1	0,1	0,1	2,3	0,1	0,1	1,8	0,2	x	9
1,1	1,2	0,7	x	x	x	x	x	x	1,6	
-0,6	-1,1	-0,6	0,1	2,3	0,1	0,1	1,8	0,2	-1,6	
0,5	0,1	0,1	0,2	2,0	0,1	0,1	1,5	0,2	x	10
0,9	0,3	0,3	x	x	x	x	x	x	2,1	
-0,4	-0,2	-0,2	0,2	2,0	0,1	0,1	1,5	0,2	-2,1	
0,6	0,1	0,1	0,2	1,4	0,1	0,1	1,6	0,3	x	11
0,9	0,3	0,3	x	x	x	x	x	x	2,1	
-0,3	-0,2	-0,2	0,2	1,4	0,1	0,1	1,6	0,3	-2,1	

Noch: 12. Gültige Listenstimmen bei den Wahlen zum 5. Sächsischen Landtag am 30. August 2009
und zum 4. Sächsischen Landtag am 19. September 2004 im Freistaat Sachsen nach
Parteien und Wahlkreisen (in Prozent)

Wk- Nr.	Wahlkreis Land		CDU	DIE LINKE	SPD	NPD	FDP	GRÜNE	Die Tierschutz- partei
12	Chemnitz 1	2009	36,9	23,3	11,9	2,8	10,2	8,5	2,0
		2004	38,9	25,7	12,4	6,3	5,5	6,2	1,4
		Veränderung in %-Punkten	-2,0	-2,4	-0,5	-3,5	4,7	2,3	0,6
13	Chemnitz 2	2009	35,0	24,1	11,7	4,0	10,4	7,1	2,3
		2004	36,9	26,6	11,2	9,0	5,6	5,3	1,9
		Veränderung in %-Punkten	-1,9	-2,5	0,5	-5,0	4,8	1,8	0,4
14	Chemnitz 3	2009	36,5	25,5	12,6	3,2	9,4	6,6	1,9
		2004	38,5	27,3	12,3	6,8	5,2	5,2	1,3
		Veränderung in %-Punkten	-2,0	-1,8	0,3	-3,6	4,2	1,4	0,6
15	Chemnitz 4	2009	32,4	30,1	13,2	4,6	8,7	4,6	1,9
		2004	34,9	31,5	11,0	8,8	4,9	3,6	1,7
		Veränderung in %-Punkten	-2,5	-1,4	2,2	-4,2	3,8	1,0	0,2
16	Stollberg	2009	42,8	22,7	8,9	5,9	9,1	3,7	2,2
		2004	44,0	22,3	9,0	12,2	5,0	2,6	1,7
		Veränderung in %-Punkten	-1,2	0,4	-0,1	-6,3	4,1	1,1	0,5
17	Annaberg	2009	44,6	19,2	7,6	8,0	9,5	3,5	2,3
		2004	47,2	18,9	6,9	14,0	5,4	2,5	1,5
		Veränderung in %-Punkten	-2,6	0,3	0,7	-6,0	4,1	1,0	0,8
18	Mittleres Erzgebirge	2009	41,8	18,8	7,7	7,1	14,8	3,4	2,2
		2004	45,2	20,2	7,4	12,1	7,4	2,7	1,7
		Veränderung in %-Punkten	-3,4	-1,4	0,3	-5,0	7,4	0,7	0,5
19	Freiberg 1	2009	46,9	19,0	8,4	6,0	10,1	3,3	2,0
		2004	47,1	22,4	7,5	9,6	6,4	2,8	1,5
		Veränderung in %-Punkten	-0,2	-3,4	0,9	-3,6	3,7	0,5	0,5
20	Freiberg 2	2009	45,8	18,6	9,3	5,5	9,4	4,9	1,9
		2004	43,5	22,5	9,3	9,8	6,1	4,1	1,5
		Veränderung in %-Punkten	2,3	-3,9	0,0	-4,3	3,3	0,8	0,4
21	Mittweida 1	2009	45,8	20,2	8,7	5,9	9,2	3,6	2,3
		2004	45,5	23,0	8,9	9,5	5,6	2,7	1,6
		Veränderung in %-Punkten	0,3	-2,8	-0,2	-3,6	3,6	0,9	0,7
22	Mittweida 2	2009	43,9	20,2	10,6	5,3	9,7	3,9	2,1
		2004	45,9	21,7	10,1	8,7	6,1	2,7	1,7
		Veränderung in %-Punkten	-2,0	-1,5	0,5	-3,4	3,6	1,2	0,4

PBC	BüSo	DSU	REP	Freie Sachsen	FP Deutschlands	HUMANWIRTSCHAFT	PIRATEN	SVP	Sonstige	Wk-Nr.
0,4	0,2	0,1	0,2	0,9	0,0	0,1	2,3	0,1	x	12
0,6	0,8	0,3	x	x	x	x	x	x	2,0	
-0,2	-0,6	-0,2	0,2	0,9	0,0	0,1	2,3	0,1	-2,0	
0,4	0,2	0,1	0,4	1,0	0,0	0,1	2,9	0,2	x	13
0,7	0,7	0,4	x	x	x	x	x	x	1,8	
-0,3	-0,5	-0,3	0,4	1,0	0,0	0,1	2,9	0,2	-1,8	
0,3	0,2	0,1	0,3	0,8	0,0	0,1	2,2	0,3	x	14
0,7	0,6	0,3	x	x	x	x	x	x	1,9	
-0,4	-0,4	-0,2	0,3	0,8	0,0	0,1	2,2	0,3	-1,9	
0,2	0,2	0,2	0,3	1,1	0,1	0,1	2,0	0,2	x	15
0,3	0,8	0,3	x	x	x	x	x	x	2,2	
-0,1	-0,6	-0,1	0,3	1,1	0,1	0,1	2,0	0,2	-2,2	
0,7	0,1	0,1	0,3	1,3	0,1	0,1	1,6	0,3	x	16
1,1	0,3	0,3	x	x	x	x	x	x	1,6	
-0,4	-0,2	-0,2	0,3	1,3	0,1	0,1	1,6	0,3	-1,6	
1,4	0,2	0,1	0,2	1,3	0,1	0,1	1,6	0,3	x	17
1,5	0,3	0,2	x	x	x	x	x	x	1,5	
-0,1	-0,1	-0,1	0,2	1,3	0,1	0,1	1,6	0,3	-1,5	
0,9	0,1	0,1	0,3	1,2	0,1	0,1	1,3	0,3	x	18
1,3	0,3	0,4	x	x	x	x	x	x	1,4	
-0,4	-0,2	-0,3	0,3	1,2	0,1	0,1	1,3	0,3	-1,4	
0,5	0,1	0,1	0,3	2,0	0,1	0,2	1,0	0,2	x	19
0,6	0,3	0,2	x	x	x	x	x	x	1,5	
-0,1	-0,2	-0,1	0,3	2,0	0,1	0,2	1,0	0,2	-1,5	
0,3	0,2	0,1	0,2	1,7	0,1	0,3	1,7	0,2	x	20
0,4	1,2	0,2	x	x	x	x	x	x	1,4	
-0,1	-1,0	-0,1	0,2	1,7	0,1	0,3	1,7	0,2	-1,4	
0,4	0,1	0,1	0,2	1,3	0,1	0,1	1,7	0,2	x	21
0,5	0,8	0,3	x	x	x	x	x	x	1,5	
-0,1	-0,7	-0,2	0,2	1,3	0,1	0,1	1,7	0,2	-1,5	
0,6	0,1	0,1	0,2	1,6	0,1	0,1	1,5	0,2	x	22
0,8	0,3	0,2	x	x	x	x	x	x	1,6	
-0,2	-0,2	-0,1	0,2	1,6	0,1	0,1	1,5	0,2	-1,6	

Noch: 12. Gültige Listenstimmen bei den Wahlen zum 5. Sächsischen Landtag am 30. August 2009
und zum 4. Sächsischen Landtag am 19. September 2004 im Freistaat Sachsen nach
Parteien und Wahlkreisen (in Prozent)

Wk- Nr.	Wahlkreis Land		CDU	DIE LINKE	SPD	NPD	FDP	GRÜNE	Die Tierschutz- partei
23	Leipziger Land 1	2009	43,9	20,6	14,4	5,6	6,9	2,7	2,0
		2004	41,9	24,9	10,9	10,1	4,6	2,7	1,8
		Veränderung in %-Punkten	2,0	-4,3	3,5	-4,5	2,3	0,0	0,2
24	Leipziger Land 2	2009	40,6	19,1	15,1	3,3	9,7	5,6	2,4
		2004	42,4	22,3	14,2	6,1	5,6	4,7	1,9
		Veränderung in %-Punkten	-1,8	-3,2	0,9	-2,8	4,1	0,9	0,5
25	Leipzig 1	2009	28,9	21,6	14,8	2,9	7,8	16,3	2,3
		2004	31,4	23,7	18,6	4,3	4,6	13,0	1,8
		Veränderung in %-Punkten	-2,5	-2,1	-3,8	-1,4	3,2	3,3	0,5
26	Leipzig 2	2009	29,5	22,3	14,1	3,4	8,5	14,6	2,4
		2004	31,6	24,2	16,7	6,3	4,8	10,6	2,2
		Veränderung in %-Punkten	-2,1	-1,9	-2,6	-2,9	3,7	4,0	0,2
27	Leipzig 3	2009	32,4	29,3	14,1	4,1	8,4	5,9	2,5
		2004	32,1	30,4	15,7	6,6	4,4	4,9	1,9
		Veränderung in %-Punkten	0,3	-1,1	-1,6	-2,5	4,0	1,0	0,6
28	Leipzig 4	2009	29,5	20,6	15,1	2,9	8,6	15,9	2,1
		2004	30,4	24,4	18,4	4,5	5,3	12,6	1,6
		Veränderung in %-Punkten	-0,9	-3,8	-3,3	-1,6	3,3	3,3	0,5
29	Leipzig 5	2009	31,9	25,5	14,7	6,0	8,2	6,7	2,6
		2004	32,9	28,1	16,5	6,8	4,2	5,8	2,1
		Veränderung in %-Punkten	-1,0	-2,6	-1,8	-0,8	4,0	0,9	0,5
30	Leipzig 6	2009	32,3	22,7	15,0	3,9	8,9	10,4	2,3
		2004	33,9	25,1	17,5	5,6	4,5	8,4	1,9
		Veränderung in %-Punkten	-1,6	-2,4	-2,5	-1,7	4,4	2,0	0,4
31	Leipzig 7	2009	40,5	20,2	12,4	4,1	10,2	6,5	2,3
		2004	42,1	22,9	13,4	5,7	5,7	5,5	1,8
		Veränderung in %-Punkten	-1,6	-2,7	-1,0	-1,6	4,5	1,0	0,5
32	Delitzsch	2009	41,6	22,7	12,9	6,0	7,7	3,8	2,1
		2004	43,3	25,3	11,2	8,7	5,1	2,9	1,5
		Veränderung in %-Punkten	-1,7	-2,6	1,7	-2,7	2,6	0,9	0,6
33	Torgau-Oschatz	2009	41,6	20,4	10,0	8,3	10,6	3,9	1,7
		2004	41,4	25,2	9,1	11,4	6,0	3,2	1,4
		Veränderung in %-Punkten	0,2	-4,8	0,9	-3,1	4,6	0,7	0,3

PBC	BüSo	DSU	REP	Freie Sachsen	FP Deutschlands	HUMANWIRTSCHAFT	PIRATEN	SVP	Sonstige	Wk-Nr.
0,2	0,1	0,1	0,2	2,1	0,0	0,0	1,0	0,2	x	23
0,4	0,3	0,8	x	x	x	x	x	x	1,5	
-0,2	-0,2	-0,7	0,2	2,1	0,0	0,0	1,0	0,2	-1,5	
0,1	0,1	0,1	0,2	1,9	0,0	0,1	1,5	0,2	x	24
0,3	0,3	0,4	x	x	x	x	x	x	1,7	
-0,2	-0,2	-0,3	0,2	1,9	0,0	0,1	1,5	0,2	-1,7	
0,2	0,4	0,1	0,1	0,8	0,1	0,1	3,5	0,1	x	25
0,4	0,4	0,2	x	x	x	x	x	x	1,7	
-0,2	0,0	-0,1	0,1	0,8	0,1	0,1	3,5	0,1	-1,7	
0,2	0,6	0,1	0,1	0,8	0,1	0,1	3,2	0,1	x	26
0,3	0,9	0,3	x	x	x	x	x	x	2,0	
-0,1	-0,3	-0,2	0,1	0,8	0,1	0,1	3,2	0,1	-2,0	
0,1	0,2	0,2	0,1	1,0	0,1	0,1	1,5	0,2	x	27
0,3	0,8	0,7	x	x	x	x	x	x	2,2	
-0,2	-0,6	-0,5	0,1	1,0	0,1	0,1	1,5	0,2	-2,2	
0,2	0,3	0,1	0,1	0,7	0,0	0,1	3,5	0,1	x	28
0,4	0,4	0,3	x	x	x	x	x	x	1,8	
-0,2	-0,1	-0,2	0,1	0,7	0,0	0,1	3,5	0,1	-1,8	
0,2	0,2	0,2	0,1	1,2	0,1	0,1	2,3	0,2	x	29
0,4	0,5	0,4	x	x	x	x	x	x	2,3	
-0,2	-0,3	-0,2	0,1	1,2	0,1	0,1	2,3	0,2	-2,3	
0,2	0,2	0,1	0,1	1,1	0,1	0,1	2,4	0,1	x	30
0,3	0,5	0,3	x	x	x	x	x	x	2,1	
-0,1	-0,3	-0,2	0,1	1,1	0,1	0,1	2,4	0,1	-2,1	
0,2	0,2	0,1	0,2	1,2	0,0	0,1	1,6	0,3	x	31
0,3	0,2	0,8	x	x	x	x	x	x	1,6	
-0,1	0,0	-0,7	0,2	1,2	0,0	0,1	1,6	0,3	-1,6	
0,2	0,1	0,1	0,2	0,9	0,1	0,1	1,3	0,3	x	32
0,1	0,2	0,3	x	x	x	x	x	x	1,3	
0,1	-0,1	-0,2	0,2	0,9	0,1	0,1	1,3	0,3	-1,3	
0,2	0,2	0,1	0,2	1,1	0,1	0,1	1,3	0,3	x	33
0,1	0,2	0,6	x	x	x	x	x	x	1,3	
0,1	0,0	-0,5	0,2	1,1	0,1	0,1	1,3	0,3	-1,3	

Noch: 12. Gültige Listenstimmen bei den Wahlen zum 5. Sächsischen Landtag am 30. August 2009
und zum 4. Sächsischen Landtag am 19. September 2004 im Freistaat Sachsen nach
Parteien und Wahlkreisen (in Prozent)

Wk- Nr.	Wahlkreis Land		CDU	DIE LINKE	SPD	NPD	FDP	GRÜNE	Die Tierschutz- partei
34	Muldental 1	2009	43,1	19,5	9,8	7,4	8,6	5,1	2,4
		2004	43,5	23,1	10,2	10,0	5,4	4,1	1,5
		Veränderung in %-Punkten	-0,4	-3,6	-0,4	-2,6	3,2	1,0	0,9
35	Muldental 2	2009	42,6	19,8	10,2	6,2	9,7	4,5	2,4
		2004	45,3	21,9	10,5	9,9	4,9	4,0	1,5
		Veränderung in %-Punkten	-2,7	-2,1	-0,3	-3,7	4,8	0,5	0,9
36	Döbeln	2009	41,7	20,9	8,9	6,5	13,9	2,9	2,1
		2004	42,8	24,2	8,4	11,1	7,1	2,8	1,6
		Veränderung in %-Punkten	-1,1	-3,3	0,5	-4,6	6,8	0,1	0,5
37	Riesa-Großenhain 1	2009	38,7	23,1	10,4	7,8	10,1	4,6	1,9
		2004	40,8	26,5	8,3	11,3	5,3	3,7	1,6
		Veränderung in %-Punkten	-2,1	-3,4	2,1	-3,5	4,8	0,9	0,3
38	Riesa-Großenhain 2	2009	42,4	18,8	8,7	8,8	10,0	3,2	1,8
		2004	41,7	22,5	7,2	13,9	6,0	3,3	1,7
		Veränderung in %-Punkten	0,7	-3,7	1,5	-5,1	4,0	-0,1	0,1
39	Meißen 1	2009	42,7	18,4	8,3	6,8	11,6	5,5	2,0
		2004	45,0	21,2	7,9	10,0	6,0	5,2	1,5
		Veränderung in %-Punkten	-2,3	-2,8	0,4	-3,2	5,6	0,3	0,5
40	Meißen 2	2009	43,0	16,1	10,1	5,3	10,9	8,0	1,9
		2004	45,1	19,8	8,6	6,9	6,1	6,9	1,6
		Veränderung in %-Punkten	-2,1	-3,7	1,5	-1,6	4,8	1,1	0,3
41	Weißeritzkreis 1	2009	45,6	16,6	8,8	6,6	11,1	5,3	1,8
		2004	48,4	19,6	7,7	9,3	6,0	4,9	1,4
		Veränderung in %-Punkten	-2,8	-3,0	1,1	-2,7	5,1	0,4	0,4
42	Weißeritzkreis 2	2009	46,2	16,7	7,6	6,9	11,3	5,0	1,9
		2004	48,8	18,9	6,7	10,2	6,3	4,9	1,3
		Veränderung in %-Punkten	-2,6	-2,2	0,9	-3,3	5,0	0,1	0,6
43	Dresden 1	2009	37,2	17,8	12,4	3,8	10,1	11,8	1,4
		2004	40,0	23,2	9,6	5,3	6,5	10,8	1,3
		Veränderung in %-Punkten	-2,8	-5,4	2,8	-1,5	3,6	1,0	0,1
44	Dresden 2	2009	38,7	16,5	10,4	3,3	11,1	14,1	1,4
		2004	40,6	21,3	9,1	4,9	6,8	12,4	1,3
		Veränderung in %-Punkten	-1,9	-4,8	1,3	-1,6	4,3	1,7	0,1

PBC	BüSo	DSU	REP	Freie Sachsen	FP Deutschlands	HUMANWIRTSCHAFT	PIRATEN	SVP	Sonstige	Wk-Nr.
0,3	0,1	0,1	0,2	1,6	0,1	0,1	1,3	0,2	x	34
0,5	0,2	0,2	x	x	x	x	x	x	1,3	
-0,2	-0,1	-0,1	0,2	1,6	0,1	0,1	1,3	0,2	-1,3	
0,1	0,1	0,1	0,1	2,5	0,0	0,0	1,4	0,2	x	35
0,2	0,3	0,2	x	x	x	x	x	x	1,3	
-0,1	-0,2	-0,1	0,1	2,5	0,0	0,0	1,4	0,2	-1,3	
0,1	0,1	0,1	0,2	1,3	0,1	0,1	1,1	0,1	x	36
0,2	0,2	0,2	x	x	x	x	x	x	1,3	
-0,1	-0,1	-0,1	0,2	1,3	0,1	0,1	1,1	0,1	-1,3	
0,2	0,2	0,1	0,1	0,9	0,1	0,2	1,6	0,3	x	37
0,2	0,4	0,2	x	x	x	x	x	x	1,9	
0,0	-0,2	-0,1	0,1	0,9	0,1	0,2	1,6	0,3	-1,9	
0,2	0,2	1,8	0,2	1,0	0,5	0,4	1,5	0,4	x	38
0,5	0,4	0,7	x	x	x	x	x	x	2,2	
-0,3	-0,2	1,1	0,2	1,0	0,5	0,4	1,5	0,4	-2,2	
0,2	0,2	0,2	0,1	1,2	0,1	0,1	1,7	0,9	x	39
0,3	0,6	0,6	x	x	x	x	x	x	1,7	
-0,1	-0,4	-0,4	0,1	1,2	0,1	0,1	1,7	0,9	-1,7	
0,2	0,2	0,4	0,1	1,2	0,1	0,1	2,0	0,3	x	40
0,5	0,9	1,4	x	x	x	x	x	x	2,0	
-0,3	-0,7	-1,0	0,1	1,2	0,1	0,1	2,0	0,3	-2,0	
0,1	0,5	0,1	0,2	1,3	0,1	0,1	1,6	0,2	x	41
0,3	0,3	0,3	x	x	x	x	x	x	1,7	
-0,2	0,2	-0,2	0,2	1,3	0,1	0,1	1,6	0,2	-1,7	
0,3	0,2	0,1	0,2	1,5	0,1	0,2	1,7	0,2	x	42
0,5	0,3	0,3	x	x	x	x	x	x	1,7	
-0,2	-0,1	-0,2	0,2	1,5	0,1	0,2	1,7	0,2	-1,7	
0,1	0,4	0,1	0,1	0,9	0,0	0,1	3,7	0,1	x	43
0,3	0,7	0,2	x	x	x	x	x	x	2,1	
-0,2	-0,3	-0,1	0,1	0,9	0,0	0,1	3,7	0,1	-2,1	
0,2	0,5	0,1	0,1	0,8	0,0	0,1	2,6	0,1	x	44
0,4	0,7	0,2	x	x	x	x	x	x	2,2	
-0,2	-0,2	-0,1	0,1	0,8	0,0	0,1	2,6	0,1	-2,2	

Noch: 12. Gültige Listenstimmen bei den Wahlen zum 5. Sächsischen Landtag am 30. August 2009
und zum 4. Sächsischen Landtag am 19. September 2004 im Freistaat Sachsen nach
Parteien und Wahlkreisen (in Prozent)

Wk- Nr.	Wahlkreis Land		CDU	DIE LINKE	SPD	NPD	FDP	GRÜNE	Die Tierschutz- partei
45	Dresden 3	2009	31,0	19,7	12,0	3,0	8,0	18,0	1,4
		2004	33,8	26,3	10,2	4,7	5,0	14,9	1,5
		Veränderung in %-Punkten	-2,8	-6,6	1,8	-1,7	3,0	3,1	-0,1
46	Dresden 4	2009	38,1	17,2	9,8	5,6	10,9	10,3	1,9
		2004	41,0	22,3	7,7	8,5	6,4	8,2	1,9
		Veränderung in %-Punkten	-2,9	-5,1	2,1	-2,9	4,5	2,1	0,0
47	Dresden 5	2009	36,3	16,7	10,2	4,2	10,6	13,7	1,7
		2004	40,2	21,1	8,6	6,3	6,5	11,5	1,7
		Veränderung in %-Punkten	-3,9	-4,4	1,6	-2,1	4,1	2,2	0,0
48	Dresden 6	2009	41,8	16,6	9,5	4,8	11,2	9,8	1,5
		2004	43,4	21,0	8,2	6,8	6,8	8,8	1,5
		Veränderung in %-Punkten	-1,6	-4,4	1,3	-2,0	4,4	1,0	0,0
49	Sächsische Schweiz 1	2009	41,1	22,7	7,2	8,0	9,7	5,1	2,0
		2004	42,3	24,5	6,3	11,8	5,8	4,5	1,9
		Veränderung in %-Punkten	-1,2	-1,8	0,9	-3,8	3,9	0,6	0,1
50	Sächsische Schweiz 2	2009	44,0	19,0	6,3	10,1	9,9	4,1	2,4
		2004	44,2	20,2	5,6	15,1	6,7	3,8	1,7
		Veränderung in %-Punkten	-0,2	-1,2	0,7	-5,0	3,2	0,3	0,7
51	Bautzen 1	2009	47,5	16,7	8,3	6,6	10,5	3,1	2,4
		2004	44,3	20,2	6,6	12,5	6,8	3,1	1,7
		Veränderung in %-Punkten	3,2	-3,5	1,7	-5,9	3,7	0,0	0,7
52	Bautzen 2	2009	45,2	18,6	7,2	6,9	10,7	4,5	2,2
		2004	42,4	23,4	6,4	11,7	6,5	4,0	1,8
		Veränderung in %-Punkten	2,8	-4,8	0,8	-4,8	4,2	0,5	0,4
53	Kamenz 1	2009	46,7	17,2	7,5	6,7	11,9	4,1	1,8
		2004	42,6	22,1	6,9	11,2	7,5	3,9	1,6
		Veränderung in %-Punkten	4,1	-4,9	0,6	-4,5	4,4	0,2	0,2
54	Kamenz 2	2009	43,1	18,7	9,5	6,8	10,4	4,6	2,0
		2004	41,8	22,3	8,9	10,7	6,2	3,8	1,7
		Veränderung in %-Punkten	1,3	-3,6	0,6	-3,9	4,2	0,8	0,3
55	Hoyerswerda	2009	40,6	27,1	10,9	5,2	6,9	2,9	1,7
		2004	34,3	31,9	10,6	9,1	5,6	2,9	1,5
		Veränderung in %-Punkten	6,3	-4,8	0,3	-3,9	1,3	0,0	0,2

PBC	BüSo	DSU	REP	Freie Sachsen	FP Deutschlands	HUMANWIRTSCHAFT	PIRATEN	SVP	Sonstige	Wk-Nr.
0,2	0,4	0,1	0,1	1,0	0,0	0,2	4,8	0,1	x	45
0,4	0,8	0,2	x	x	x	x	x	x	2,1	
-0,2	-0,4	-0,1	0,1	1,0	0,0	0,2	4,8	0,1	-2,1	
0,2	0,7	0,1	0,1	1,0	0,1	0,2	3,7	0,2	x	46
0,3	1,0	0,4	x	x	x	x	x	x	2,3	
-0,1	-0,3	-0,3	0,1	1,0	0,1	0,2	3,7	0,2	-2,3	
0,2	0,4	0,1	0,1	1,0	0,0	0,2	4,1	0,2	x	47
0,5	1,0	0,3	x	x	x	x	x	x	2,3	
-0,3	-0,6	-0,2	0,1	1,0	0,0	0,2	4,1	0,2	-2,3	
0,2	0,5	0,1	0,1	1,6	0,0	0,1	2,1	0,1	x	48
0,4	0,7	0,3	x	x	x	x	x	x	2,0	
-0,2	-0,2	-0,2	0,1	1,6	0,0	0,1	2,1	0,1	-2,0	
0,1	0,3	0,1	0,1	1,4	0,1	0,1	1,7	0,3	x	49
0,2	0,5	0,2	x	x	x	x	x	x	2,1	
-0,1	-0,2	-0,1	0,1	1,4	0,1	0,1	1,7	0,3	-2,1	
0,2	0,2	0,1	0,1	1,5	0,1	0,1	1,6	0,3	x	50
0,4	0,4	0,2	x	x	x	x	x	x	1,7	
-0,2	-0,2	-0,1	0,1	1,5	0,1	0,1	1,6	0,3	-1,7	
0,4	0,2	0,2	0,3	2,0	0,1	0,1	1,4	0,3	x	51
0,6	0,3	1,3	x	x	x	x	x	x	2,6	
-0,2	-0,1	-1,1	0,3	2,0	0,1	0,1	1,4	0,3	-2,6	
0,3	0,2	0,2	0,2	1,7	0,1	0,1	1,6	0,3	x	52
0,5	0,5	0,5	x	x	x	x	x	x	2,2	
-0,2	-0,3	-0,3	0,2	1,7	0,1	0,1	1,6	0,3	-2,2	
0,3	0,2	0,1	0,1	1,2	0,3	0,2	1,6	0,2	x	53
0,7	0,3	0,3	x	x	x	x	x	x	2,8	
-0,4	-0,1	-0,2	0,1	1,2	0,3	0,2	1,6	0,2	-2,8	
0,3	0,2	0,2	0,2	1,4	0,1	0,2	1,9	0,2	x	54
0,4	0,8	0,5	x	x	x	x	x	x	2,7	
-0,1	-0,6	-0,3	0,2	1,4	0,1	0,2	1,9	0,2	-2,7	
0,1	0,2	0,1	0,3	1,6	0,5	0,1	1,6	0,2	x	55
0,2	0,4	0,5	x	x	x	x	x	x	3,0	
-0,1	-0,2	-0,4	0,3	1,6	0,5	0,1	1,6	0,2	-3,0	

Noch: 12. Gültige Listenstimmen bei den Wahlen zum 5. Sächsischen Landtag am 30. August 2009
und zum 4. Sächsischen Landtag am 19. September 2004 im Freistaat Sachsen nach
Parteien und Wahlkreisen (in Prozent)

Wk- Nr.	Wahlkreis Land		CDU	DIE LINKE	SPD	NPD	FDP	GRÜNE	Die Tierschutz- partei
56	Niederschlesische Oberlausitz 1	2009	36,4	22,6	15,7	8,3	7,8	3,0	2,0
		2004	37,9	28,2	10,7	10,3	5,4	2,6	1,5
		Veränderung in %-Punkten	-1,5	-5,6	5,0	-2,0	2,4	0,4	0,5
57	Niederschlesische Oberlausitz 2	2009	42,2	19,3	8,2	8,2	11,4	3,6	2,2
		2004	41,2	24,5	6,4	10,9	7,0	3,2	1,8
		Veränderung in %-Punkten	1,0	-5,2	1,8	-2,7	4,4	0,4	0,4
58	Görlitz	2009	38,9	19,3	10,6	7,3	10,3	6,0	2,8
		2004	36,5	25,4	9,0	9,9	6,4	5,2	1,9
		Veränderung in %-Punkten	2,4	-6,1	1,6	-2,6	3,9	0,8	0,9
59	Löbau-Zittau 1	2009	42,5	18,4	7,2	8,2	12,1	3,6	2,1
		2004	41,0	23,9	5,7	11,2	6,8	3,7	1,9
		Veränderung in %-Punkten	1,5	-5,5	1,5	-3,0	5,3	-0,1	0,2
60	Löbau-Zittau 2	2009	40,9	19,6	8,8	6,8	10,5	4,5	2,7
		2004	41,0	24,1	7,3	9,0	6,5	4,2	2,4
		Veränderung in %-Punkten	-0,1	-4,5	1,5	-2,2	4,0	0,3	0,3
Sachsen		2009	40,2	20,6	10,4	5,6	10,0	6,4	2,1
		2004	41,1	23,6	9,8	9,2	5,9	5,1	1,6
		Veränderung in %-Punkten	-0,9	-3,0	0,6	-3,6	4,1	1,3	0,5

PBC	BüSo	DSU	REP	Freie Sachsen	FP Deutschlands	HUMANWIRTSCHAFT	PIRATEN	SVP	Sonstige	Wk-Nr.
0,3	0,2	0,1	0,2	1,6	0,1	0,0	1,5	0,2	x	56
0,5	0,3	0,3	x	x	x	x	x	x	2,2	
-0,2	-0,1	-0,2	0,2	1,6	0,1	0,0	1,5	0,2	-2,2	
0,3	0,3	0,2	0,2	1,9	0,1	0,2	1,3	0,5	x	57
0,6	0,6	0,6	x	x	x	x	x	x	3,2	
-0,3	-0,3	-0,4	0,2	1,9	0,1	0,2	1,3	0,5	-3,2	
0,3	0,5	0,2	0,1	1,1	0,1	0,1	2,0	0,3	x	58
0,4	1,9	0,4	x	x	x	x	x	x	2,9	
-0,1	-1,4	-0,2	0,1	1,1	0,1	0,1	2,0	0,3	-2,9	
0,6	0,2	0,4	0,2	2,3	0,1	0,1	1,4	0,6	x	59
0,7	0,5	2,0	x	x	x	x	x	x	2,5	
-0,1	-0,3	-1,6	0,2	2,3	0,1	0,1	1,4	0,6	-2,5	
0,3	0,3	0,2	0,2	2,2	0,2	0,2	1,6	1,0	x	60
0,5	0,7	1,2	x	x	x	x	x	x	3,2	
-0,2	-0,4	-1,0	0,2	2,2	0,2	0,2	1,6	1,0	-3,2	
0,4	0,2	0,2	0,2	1,4	0,1	0,1	1,9	0,2	x	
0,7	0,5	0,5	x	x	x	x	x	x	1,9	
-0,3	-0,3	-0,3	0,2	1,4	0,1	0,1	1,9	0,2	-1,9	

13. Wahlberechtigte, Wähler, Direkt- (D) und Listenstimmen (L) bei der Wahl zum 5. Sächsischen Landtag am 30. August 2009 im Wahlkreis 2 Vogtland 1 nach Gemeinden

Lfd. Nr.	Gemeinde Wahlkreis	Wahlberechtigte	Wähler		Gültige Stimmen	Davon entfielen auf ... %					
			absolut	%		CDU	DIE LINKE	SPD	NPD	FDP	
1	Adorf/Vogtl., Stadt	D	4 837	1 888	39,0	1 839	40,3	22,6	17,2	5,8	10,1
		L				1 849	42,3	20,6	12,3	5,8	9,3
2	Bad Brambach	D	1 828	740	40,5	719	40,9	25,9	12,5	6,8	6,7
		L				724	41,7	24,6	8,7	7,2	6,1
3	Bad Elster, Stadt ¹⁾	D	3 400	1 945	57,2	1 875	33,3	25,7	16,2	4,6	13,2
		L				1 897	36,0	23,1	12,4	4,1	11,6
4	Bösenbrunn	D	1 049	489	46,6	479	44,5	26,7	6,9	6,7	9,6
		L				481	38,9	28,1	6,2	5,8	8,9
5	Burgstein	D	1 611	774	48,0	750	38,1	27,3	7,6	4,5	17,7
		L				759	40,3	27,4	7,6	4,0	10,7
6	Eichigt	D	1 157	488	42,2	468	39,3	27,1	12,0	8,1	8,1
		L				471	40,3	25,9	8,1	7,9	7,2
7	Erlbach	D	1 578	790	50,1	765	46,7	18,8	12,9	4,1	12,7
		L				772	41,1	18,0	11,5	3,1	11,8
8	Leubnitz	D	1 281	572	44,7	559	50,6	17,2	9,1	4,5	13,4
		L				557	50,8	15,4	9,0	5,0	9,3
9	Markneukirchen, Stadt ¹⁾	D	5 760	2 931	50,9	2 831	43,5	18,9	11,3	5,7	13,7
		L				2 875	41,7	16,5	8,9	5,6	12,7
10	Mehltheuer	D	1 279	624	48,8	609	44,0	19,9	9,7	7,1	11,8
		L				616	46,1	18,5	8,3	6,0	10,2
11	Mühlental	D	1 243	528	42,5	507	40,6	21,9	8,9	10,5	14,2
		L				509	43,2	16,7	7,1	8,8	12,8
12	Mühltruff, Stadt	D	1 566	762	48,7	733	44,5	16,8	12,7	4,0	14,7
		L				743	46,2	15,7	10,8	3,6	11,8
13	Oelsnitz/Vogtl., Stadt ¹⁾	D	10 098	4 540	45,0	4 422	39,6	30,2	10,7	4,5	9,6
		L				4 457	42,2	25,5	9,6	4,3	7,7
14	Pausa/Vogtl., Stadt ¹⁾	D	3 208	2 123	66,2	2 053	48,9	19,2	11,5	4,1	9,9
		L				2 078	48,3	17,9	10,0	4,0	7,9
15	Reuth	D	877	567	64,7	548	48,7	15,0	11,3	3,5	16,1
		L				547	53,9	13,5	9,0	2,2	10,2

1) Gemeinde führt Briefwahl für mindestens eine weitere Gemeinde durch.

GRÜNE	Die Tier- schutz- partei	PBC	BüSo	DSU	REP	Freie Sachsen	FP Deutsch- lands	HUMAN- WIRT- SCHAFT	PIRA- TEN	SVP	Lfd. Nr.
4,0	x	x	x	x	x	x	x	x	x	x	D 1
2,7	2,5	0,9	0,1	0,3	0,5	1,0	0,2	0,2	1,2	0,2	L
7,2	x	x	x	x	x	x	x	x	x	x	D 2
5,7	1,2	2,2	0,0	0,7	0,4	0,8	0,0	0,0	0,6	0,1	L
7,0	x	x	x	x	x	x	x	x	x	x	D 3
6,0	3,0	0,7	0,2	0,5	0,5	0,8	0,1	0,2	0,7	0,2	L
5,6	x	x	x	x	x	x	x	x	x	x	D 4
4,4	1,7	0,2	0,2	1,9	1,0	1,7	0,0	0,0	1,0	0,0	L
4,7	x	x	x	x	x	x	x	x	x	x	D 5
3,2	1,7	1,6	0,0	0,4	0,5	1,7	0,1	0,0	0,4	0,4	L
5,3	x	x	x	x	x	x	x	x	x	x	D 6
3,8	2,3	1,1	0,0	0,6	1,1	0,4	0,0	0,0	0,8	0,4	L
4,8	x	x	x	x	x	x	x	x	x	x	D 7
4,9	2,7	3,5	0,0	0,4	0,1	1,8	0,0	0,0	1,0	0,0	L
5,2	x	x	x	x	x	x	x	x	x	x	D 8
2,5	1,1	0,5	0,0	1,6	0,2	2,2	0,5	0,2	1,4	0,2	L
7,0	x	x	x	x	x	x	x	x	x	x	D 9
5,6	2,8	2,5	0,2	0,1	0,7	0,7	0,0	0,4	1,5	0,1	L
7,6	x	x	x	x	x	x	x	x	x	x	D 10
4,9	2,1	0,2	0,0	0,5	0,2	1,1	0,0	0,8	1,0	0,2	L
3,9	x	x	x	x	x	x	x	x	x	x	D 11
3,3	2,4	0,6	0,0	1,4	1,4	0,8	0,0	0,2	1,2	0,2	L
7,4	x	x	x	x	x	x	x	x	x	x	D 12
6,1	1,5	0,1	0,3	0,3	0,0	1,5	0,1	0,7	1,1	0,3	L
5,3	x	x	x	x	x	x	x	x	x	x	D 13
3,4	1,7	1,1	0,1	1,2	0,5	1,2	0,0	0,2	1,2	0,1	L
6,4	x	x	x	x	x	x	x	x	x	x	D 14
4,6	1,4	0,7	0,1	0,4	0,1	1,7	0,1	1,5	1,2	0,1	L
5,5	x	x	x	x	x	x	x	x	x	x	D 15
4,4	1,3	0,5	0,0	2,0	0,5	1,3	0,0	0,4	0,4	0,4	L

Noch: 13. Wahlberechtigte, Wähler, Direkt- (D) und Listenstimmen (L) bei der Wahl zum 5. Sächsischen Landtag am 30. August 2009 im Wahlkreis 2 Vogtland 1 nach Gemeinden

Lfd. Nr.	Gemeinde Wahlkreis	Wahlberechtigte	Wähler		Gültige Stimmen	Davon entfielen auf ... %					
			absolut	%		CDU	DIE LINKE	SPD	NPD	FDP	
16	Schöneck/Vogtl., Stadt	D	3 033	1 304	43,0	1 262	48,6	19,8	11,1	5,9	10,3
						L	1 269	45,7	18,8	9,9	5,4
17	Syrau	D	1 389	727	52,3	704	36,2	23,3	10,2	5,4	16,8
						L	715	38,2	23,1	9,1	5,5
18	Triebel/Vogtl.	D	1 187	457	38,5	442	39,1	25,1	14,0	5,2	12,7
						L	445	41,8	22,2	11,2	5,4
19	Weischlitz ¹⁾	D	2 965	1 826	61,6	1 781	44,1	20,6	9,6	4,8	13,1
						L	1 796	44,2	21,2	10,1	4,2
20	Insgesamt	D	49 346	24 075	48,8	23 346	42,2	23,0	11,7	5,2	11,8
						L	23 560	42,9	21,0	9,8	4,9

1) Gemeinde führt Briefwahl für mindestens eine weitere Gemeinde durch.

GRÜNE	Die Tier- schutz- partei	PBC	BüSo	DSU	REP	Freie Sachsen	FP Deutsch- lands	HUMAN- WIRT- SCHAFT	PIRA- TEN	SVP	Lfd. Nr.
4,3	x	x	x	x	x	x	x	x	x	x	D 16
3,2	2,0	1,6	0,1	0,3	0,6	1,2	0,1	0,3	1,4	0,3	L
8,1	x	x	x	x	x	x	x	x	x	x	D 17
5,3	2,0	0,3	0,0	0,0	0,1	1,3	0,0	0,3	1,5	0,0	L
3,8	x	x	x	x	x	x	x	x	x	x	D 18
1,6	2,7	0,9	0,2	0,2	0,2	0,4	0,0	0,2	2,0	0,0	L
7,9	x	x	x	x	x	x	x	x	x	x	D 19
5,0	2,1	0,6	0,0	0,4	0,2	2,1	0,0	0,1	1,2	0,2	L
6,0	x	x	x	x	x	x	x	x	x	x	D 20
4,3	2,1	1,2	0,1	0,6	0,5	1,2	0,1	0,3	1,1	0,2	L

14. Wahlberechtigte, Wähler, Direkt- (D) und Listenstimmen (L) bei der Wahl zum 5. Sächsischen Landtag am 30. August 2009 im Wahlkreis 3 Vogtland 2 nach Gemeinden

Lfd. Nr.	Gemeinde Wahlkreis	Wahlberechtigte	Wähler		Gültige Stimmen	Davon entfielen auf ... %					
			absolut	%		CDU	DIE LINKE	SPD	NPD	FDP	
1	Auerbach/Vogtl., Stadt ¹⁾	D	17 401	8 193	47,1	8 028	46,2	23,5	9,3	4,3	12,0
		L				8 026	45,0	21,3	10,8	4,6	8,6
2	Bergen	D	953	505	53,0	495	45,1	18,8	10,9	9,7	9,7
		L				493	43,0	16,0	11,0	9,7	9,1
3	Ellefeld	D	2 542	1 150	45,2	1 114	48,8	20,3	10,1	3,8	10,5
		L				1 120	48,8	17,6	9,6	3,8	8,7
4	Falkenstein/Vogtl., Stadt ¹⁾	D	7 706	3 838	49,8	3 763	48,1	24,3	8,2	4,3	8,9
		L				3 778	46,5	21,8	9,2	4,7	8,1
5	Grünbach, Höhenluftkurort	D	1 628	794	48,8	775	53,3	18,6	7,9	2,8	8,6
		L				777	52,4	16,3	9,1	2,7	9,1
6	Hammerbrücke	D	1 142	607	53,2	600	54,5	18,8	9,2	3,2	8,2
		L				602	55,3	15,8	9,5	3,7	6,5
7	Klingenthal, Stadt ¹⁾	D	7 498	3 419	45,6	3 352	39,9	28,6	14,7	4,8	5,7
		L				3 358	42,1	25,7	10,7	5,3	6,6
8	Morgenröthe-Rautenkranz	D	683	400	58,6	392	50,5	28,1	7,1	6,6	4,8
		L				393	51,1	23,7	8,1	5,3	5,3
9	Neuensalz	D	1 999	1 009	50,5	966	46,2	22,7	8,3	7,1	11,1
		L				974	47,0	19,4	7,8	6,6	9,2
10	Neustadt/Vogtl.	D	907	463	51,0	449	48,6	24,5	9,6	2,9	9,1
		L				448	45,1	23,2	10,7	2,5	7,8
11	Tannenbergsthal	D	1 190	604	50,8	591	27,7	48,4	10,2	5,6	4,2
		L				589	31,7	35,7	11,0	6,1	5,6
12	Theuma	D	943	544	57,7	522	43,5	20,9	10,3	6,9	12,6
		L				529	42,9	17,4	10,4	6,4	11,0
13	Tirpersdorf	D	1 277	580	45,4	560	43,6	26,3	10,4	3,6	9,3
		L				564	42,9	24,1	10,5	3,9	9,4
14	Treuen, Stadt ¹⁾	D	7 454	3 709	49,8	3 623	44,3	23,5	9,9	5,2	11,2
		L				3 651	43,4	20,3	10,6	4,8	9,6
15	Werda	D	1 382	677	49,0	664	51,7	19,6	9,5	5,0	10,8
		L				664	48,2	17,0	9,2	5,7	11,7

1) Gemeinde führt Briefwahl für mindestens eine weitere Gemeinde durch.

GRÜNE	Die Tier- schutz- partei	PBC	BüSo	DSU	REP	Freie Sachsen	FP Deutsch- lands	HUMAN- WIRT- SCHAFT	PIRA- TEN	SVP	Lfd. Nr.
3,0	x	1,7	x	x	x	x	x	x	x	x	D 1
3,3	2,0	1,3	0,1	0,3	0,2	1,1	0,0	0,1	0,9	0,2	L
3,6	x	2,2	x	x	x	x	x	x	x	x	D 2
4,5	1,0	0,8	0,0	0,4	0,0	2,8	0,2	0,0	1,4	0,0	L
3,2	x	3,2	x	x	x	x	x	x	x	x	D 3
3,6	2,9	2,4	0,2	0,4	0,1	0,9	0,0	0,1	0,9	0,3	L
2,8	x	3,4	x	x	x	x	x	x	x	x	D 4
3,1	1,6	2,8	0,1	0,2	0,0	0,9	0,1	0,1	0,7	0,2	L
3,7	x	5,0	x	x	x	x	x	x	x	x	D 5
4,1	2,4	3,0	0,0	0,1	0,1	0,0	0,1	0,0	0,3	0,1	L
1,7	x	4,5	x	x	x	x	x	x	x	x	D 6
1,2	1,0	3,3	0,0	0,3	0,2	2,3	0,0	0,2	0,5	0,3	L
1,8	x	4,6	x	x	x	x	x	x	x	x	D 7
2,6	1,5	2,9	0,1	0,1	0,4	0,7	0,0	0,1	1,1	0,1	L
2,3	x	0,5	x	x	x	x	x	x	x	x	D 8
1,0	2,0	1,0	0,0	0,0	0,3	1,0	0,0	0,0	1,0	0,0	L
2,9	x	1,8	x	x	x	x	x	x	x	x	D 9
2,6	2,0	0,5	0,5	1,0	0,3	1,4	0,0	0,0	1,6	0,0	L
2,4	x	2,9	x	x	x	x	x	x	x	x	D 10
3,1	1,8	1,8	0,7	0,2	0,2	0,9	0,0	0,2	1,6	0,2	L
2,4	x	1,5	x	x	x	x	x	x	x	x	D 11
3,2	2,5	1,0	0,0	0,3	0,2	1,4	0,0	0,0	1,0	0,2	L
4,8	x	1,0	x	x	x	x	x	x	x	x	D 12
4,0	3,6	0,2	0,0	0,8	0,4	0,9	0,0	0,0	2,1	0,0	L
4,1	x	2,9	x	x	x	x	x	x	x	x	D 13
3,4	1,4	1,2	0,4	0,4	0,2	1,1	0,0	0,0	0,9	0,4	L
3,9	x	2,0	x	x	x	x	x	x	x	x	D 14
3,4	2,2	1,1	0,2	1,5	0,3	1,2	0,1	0,1	1,0	0,2	L
2,3	x	1,2	x	x	x	x	x	x	x	x	D 15
3,3	1,4	0,5	0,0	0,3	0,3	0,6	0,0	0,0	1,4	0,5	L

Noch: 14. Wahlberechtigte, Wähler, Direkt- (D) und Listenstimmen (L) bei der Wahl zum 5. Sächsischen Landtag am 30. August 2009 im Wahlkreis 3 Vogtland 2 nach Gemeinden

Lfd. Nr.	Gemeinde Wahlkreis	Wahlberechtigte	Wähler		Gültige Stimmen	Davon entfielen auf ... %					
			absolut	%		CDU	DIE LINKE	SPD	NPD	FDP	
16	Zwota	D	1 230	597	48,5	578	46,5	22,5	14,2	3,5	6,1
		L				582	48,8	19,6	11,3	4,1	7,4
17	Insgesamt	D	55 935	27 089	48,4	26 472	45,6	24,3	10,1	4,7	9,8
		L				26 548	45,2	21,4	10,2	4,8	8,4

GRÜNE	Die Tier- schutz- partei	PBC	BüSo	DSU	REP	Freie Sachsen	FP Deutsch- lands	HUMAN- WIRT- SCHAFT	PIRA- TEN	SVP	Lfd. Nr.
2,4	x	4,8	x	x	x	x	x	x	x	x	D 16
1,5	1,0	2,9	0,2	0,0	0,9	1,0	0,0	0,2	1,0	0,0	L
2,9	x	2,7	x	x	x	x	x	x	x	x	D 17
3,1	1,9	1,8	0,1	0,5	0,2	1,1	0,0	0,1	1,0	0,2	L

15. Wahlberechtigte, Wähler, Direkt- (D) und Listenstimmen (L) bei der Wahl zum 5. Sächsischen Landtag am 30. August 2009 im Wahlkreis 4 Vogtland 3 nach Gemeinden

Lfd. Nr.	Gemeinde Wahlkreis	Wahlberechtigte	Wähler		Gültige Stimmen	Davon entfielen auf ... %					
			absolut	%		CDU	DIE LINKE	SPD	NPD	FDP	
1	Elsterberg, Stadt ¹⁾	D	4 034	2 657	65,9	2 552	35,1	19,6	22,1	3,8	12,5
		L				2 581	38,9	20,5	16,5	3,4	10,2
2	Heinsdorfergrund	D	1 898	939	49,5	907	35,4	15,7	9,8	5,1	26,9
		L				918	47,6	15,5	9,2	4,6	13,1
3	Lengenfeld, Stadt	D	6 787	3 222	47,5	3 122	32,5	20,4	10,0	5,1	23,4
		L				3 142	42,2	20,5	9,8	4,7	10,0
4	Limbach	D	1 319	722	54,7	696	33,2	13,1	11,6	3,7	31,3
		L				706	45,6	14,3	9,2	3,4	17,0
5	Mylau, Stadt	D	2 416	1 009	41,8	978	23,4	24,8	8,3	5,2	31,3
		L				982	32,6	27,5	10,4	5,4	13,3
6	Netzschkau, Stadt	D	3 722	1 678	45,1	1 645	28,2	19,6	14,7	4,2	25,7
		L				1 647	41,8	20,5	13,4	4,8	10,3
7	Neumark	D	2 728	1 355	49,7	1 306	32,3	21,7	9,3	4,7	26,6
		L				1 320	40,5	18,3	11,2	3,9	16,5
8	Pöhl	D	2 353	1 152	49,0	1 115	35,3	21,3	13,0	5,1	16,6
		L				1 126	42,5	21,3	10,8	4,6	10,9
9	Reichenbach im Vogtland, Stadt ¹⁾	D	17 800	9 081	51,0	8 856	29,0	23,1	9,9	4,0	24,1
		L				8 911	41,1	23,7	11,6	4,0	9,5
10	Rodewisch, Stadt ¹⁾	D	6 090	2 942	48,3	2 872	36,3	24,1	13,5	5,0	14,4
		L				2 891	40,7	23,3	10,9	4,5	8,9
11	Steinberg	D	2 650	1 231	46,5	1 205	48,0	17,4	9,4	6,0	14,9
		L				1 210	48,5	16,7	7,7	5,6	9,8
12	Insgesamt	D	51 797	25 988	50,2	25 254	32,3	21,4	11,9	4,5	21,8
		L				25 434	41,4	21,6	11,5	4,3	10,6

1) Gemeinde führt Briefwahl für mindestens eine weitere Gemeinde durch.

GRÜNE	Die Tier- schutz- partei	PBC	BüSo	DSU	REP	Freie Sachsen	FP Deutsch- lands	HUMAN- WIRT- SCHAFT	PIRA- TEN	SVP	Lfd. Nr.
6,9	x	x	x	x	x	x	x	x	x	x	D 1
5,1	1,7	0,3	0,1	0,4	0,2	1,0	0,0	0,1	1,4	0,3	L
7,2	x	x	x	x	x	x	x	x	x	x	D 2
3,9	1,4	0,7	0,1	0,1	0,1	1,7	0,2	0,0	1,6	0,2	L
8,6	x	x	x	x	x	x	x	x	x	x	D 3
5,1	1,8	1,8	0,1	0,6	0,5	1,5	0,1	0,0	1,1	0,3	L
7,0	x	x	x	x	x	x	x	x	x	x	D 4
3,3	2,3	1,7	0,1	0,1	0,1	2,0	0,0	0,0	0,6	0,3	L
7,0	x	x	x	x	x	x	x	x	x	x	D 5
3,7	2,6	0,5	0,0	0,1	0,2	1,2	0,2	0,1	2,1	0,0	L
7,6	x	x	x	x	x	x	x	x	x	x	D 6
3,8	1,9	0,9	0,0	0,1	0,1	0,9	0,0	0,1	1,2	0,2	L
5,4	x	x	x	x	x	x	x	x	x	x	D 7
3,9	2,8	0,2	0,2	0,2	0,3	1,0	0,0	0,2	0,8	0,0	L
8,6	x	x	x	x	x	x	x	x	x	x	D 8
5,2	1,3	0,6	0,1	0,3	0,4	0,6	0,0	0,3	0,8	0,2	L
10,0	x	x	x	x	x	x	x	x	x	x	D 9
4,6	1,8	0,7	0,2	0,2	0,1	1,0	0,1	0,1	1,1	0,2	L
6,6	x	x	x	x	x	x	x	x	x	x	D 10
4,3	2,2	0,8	0,0	0,6	0,3	1,6	0,1	0,1	1,4	0,2	L
4,3	x	x	x	x	x	x	x	x	x	x	D 11
3,1	1,6	2,1	0,1	0,5	0,4	1,9	0,0	0,1	1,8	0,2	L
8,1	x	x	x	x	x	x	x	x	x	x	D 12
4,5	1,9	0,8	0,1	0,3	0,2	1,2	0,1	0,1	1,2	0,2	L

16. Wahlberechtigte, Wähler, Direkt- (D) und Listenstimmen (L) bei der Wahl zum 5. Sächsischen Landtag am 30. August 2009 im Wahlkreis 5 Aue-Schwarzenberg 1 nach Gemeinden

Lfd. Nr.	Gemeinde Wahlkreis	Wahlberechtigte	Wähler		Gültige Stimmen	Davon entfielen auf ... %					
			absolut	%		CDU	DIE LINKE	SPD	NPD	FDP	
1	Aue, Stadt	D	15 078	7 239	48,0	7 090	38,7	30,9	7,2	7,0	9,2
		L				7 114	36,8	28,0	8,9	7,1	8,1
2	Bad Schlema	D	4 463	2 197	49,2	2 162	39,4	26,7	6,8	8,6	12,0
		L				2 154	38,1	25,1	7,8	8,4	9,5
3	Bockau	D	2 188	1 065	48,7	1 044	50,4	17,0	7,0	8,6	11,4
		L				1 048	49,3	17,2	7,3	8,0	9,5
4	Eibenstock, Stadt	D	5 316	2 439	45,9	2 377	43,2	21,5	10,2	7,7	10,0
		L				2 385	41,3	20,3	11,2	7,2	7,9
5	Schneeberg, Stadt	D	13 382	6 717	50,2	6 554	40,6	27,8	7,3	7,2	11,0
		L				6 589	39,5	25,7	7,9	6,9	9,1
6	Schönheide	D	4 403	2 295	52,1	2 228	47,3	19,5	10,4	4,9	11,8
		L				2 228	41,4	18,9	12,3	4,9	11,3
7	Sosa	D	1 792	921	51,4	909	57,4	11,0	5,3	4,5	9,8
		L				913	56,0	10,4	6,9	4,6	9,4
8	Stützengrün	D	3 094	1 765	57,0	1 737	53,4	17,7	6,0	4,2	12,1
		L				1 737	50,5	17,3	7,4	4,3	11,3
9	Zschorlau	D	4 959	2 794	56,3	2 730	49,6	16,4	6,6	4,2	11,6
		L				2 745	49,5	15,1	7,4	4,1	10,6
10	Insgesamt	D	54 675	27 432	50,2	26 831	43,5	24,5	7,5	6,6	10,7
		L				26 913	41,7	22,7	8,7	6,4	9,3

GRÜNE	Die Tier- schutz- partei	PBC	BüSo	DSU	REP	Freie Sachsen	FP Deutsch- lands	HUMAN- WIRT- SCHAFT	PIRA- TEN	SVP	Lfd. Nr.
3,7	x	3,2	x	x	x	x	x	x	x	x	D 1
3,4	2,4	1,9	0,2	0,1	0,2	1,4	0,0	0,1	1,2	0,2	L
3,2	x	3,2	x	x	x	x	x	x	x	x	D 2
2,3	2,8	1,9	0,0	0,1	0,1	2,6	0,1	0,1	0,9	0,0	L
2,5	x	3,2	x	x	x	x	x	x	x	x	D 3
2,3	1,2	2,3	0,0	0,2	0,6	0,8	0,1	0,1	0,6	0,6	L
5,3	x	2,1	x	x	x	x	x	x	x	x	D 4
4,4	1,8	1,6	0,0	0,2	0,6	1,6	0,1	0,2	1,2	0,3	L
3,8	x	2,4	x	x	x	x	x	x	x	x	D 5
3,0	2,4	1,4	0,1	0,2	0,3	1,5	0,1	0,1	1,5	0,3	L
3,6	x	2,5	x	x	x	x	x	x	x	x	D 6
3,1	2,3	1,9	0,2	0,2	0,5	1,3	0,1	0,1	1,1	0,2	L
3,2	x	8,8	x	x	x	x	x	x	x	x	D 7
2,4	1,5	5,6	0,1	0,0	0,5	1,3	0,0	0,1	1,0	0,1	L
2,7	x	3,9	x	x	x	x	x	x	x	x	D 8
2,3	1,4	2,5	0,0	0,1	0,5	1,2	0,1	0,1	0,8	0,2	L
3,3	x	8,2	x	x	x	x	x	x	x	x	D 9
2,9	3,1	4,3	0,0	0,2	0,0	1,4	0,0	0,0	1,0	0,3	L
3,7	x	3,6	x	x	x	x	x	x	x	x	D 10
3,1	2,3	2,2	0,1	0,1	0,3	1,5	0,1	0,1	1,2	0,2	L

17. Wahlberechtigte, Wähler, Direkt- (D) und Listenstimmen (L) bei der Wahl zum 5. Sächsischen Landtag am 30. August 2009 im Wahlkreis 6 Aue-Schwarzenberg 2 nach Gemeinden

Lfd. Nr.	Gemeinde Wahlkreis	Wahlberechtigte	Wähler		Gültige Stimmen	Davon entfielen auf ... %				
			absolut	%		CDU	DIE LINKE	SPD	NPD	FDP
1	Bernsbach	3 868	2 137	55,2	2 094	44,6	24,9	8,1	6,9	10,3
	L				2 114	40,9	23,1	7,6	6,7	10,7
2	Breitenbrunn/Erzgeb.	5 163	2 606	50,5	2 533	50,4	22,7	7,8	5,6	8,1
	L				2 564	46,8	20,8	8,2	5,5	8,0
3	Grünhain-Beierfeld, Stadt	5 560	2 653	47,7	2 588	47,6	24,3	7,8	6,9	9,1
	L				2 591	43,6	22,7	8,0	7,0	8,9
4	Johanngeorgenstadt, Stadt	4 223	1 999	47,3	1 946	39,4	29,8	14,0	5,4	7,9
	L				1 962	38,9	28,2	13,7	5,8	6,1
5	Lauter/Sa., Stadt	4 091	2 173	53,1	2 139	45,3	25,5	7,4	7,8	9,4
	L				2 149	42,9	23,0	7,5	7,4	8,1
6	Lößnitz, Stadt	8 442	4 192	49,7	4 069	41,8	24,2	9,1	9,2	10,2
	L				4 104	39,4	22,0	8,2	8,5	10,0
7	Raschau-Markersbach	4 886	2 561	52,4	2 502	44,1	25,5	7,5	9,2	9,5
	L				2 514	41,4	23,2	7,5	9,2	9,2
8	Schwarzenberg/Erzgeb., Stadt	16 054	7 842	48,8	7 654	41,8	29,6	6,4	7,8	9,6
	L				7 679	40,5	26,7	6,5	7,7	8,5
9	Insgesamt	52 287	26 163	50,0	25 525	43,8	26,4	8,0	7,6	9,4
	L				25 677	41,5	24,1	7,9	7,4	8,8

GRÜNE	Die Tier- schutz- partei	PBC	BüSo	DSU	REP	Freie Sachsen	FP Deutsch- lands	HUMAN- WIRT- SCHAFT	PIRA- TEN	SVP	Lfd. Nr.
5,2	x	x	x	x	x	x	x	x	x	x	D 1
3,6	2,1	2,1	0,0	0,1	0,1	1,2	0,0	0,1	1,3	0,2	L
5,4	x	x	x	x	x	x	x	x	x	x	D 2
2,8	2,3	2,3	0,2	0,0	0,2	1,4	0,0	0,0	1,4	0,2	L
4,2	x	x	x	x	x	x	x	x	x	x	D 3
3,0	2,2	1,2	0,0	0,1	0,2	1,5	0,1	0,1	1,2	0,2	L
3,5	x	x	x	x	x	x	x	x	x	x	D 4
2,5	1,8	0,8	0,0	0,1	0,4	0,7	0,0	0,0	0,7	0,3	L
4,7	x	x	x	x	x	x	x	x	x	x	D 5
3,3	1,6	2,3	0,0	0,5	0,2	1,5	0,1	0,0	1,3	0,2	L
5,4	x	x	x	x	x	x	x	x	x	x	D 6
4,2	2,1	1,4	0,2	0,1	0,2	1,5	0,1	0,0	1,5	0,4	L
4,2	x	x	x	x	x	x	x	x	x	x	D 7
2,4	1,7	1,7	0,0	0,2	0,4	1,4	0,2	0,1	1,0	0,4	L
4,8	x	x	x	x	x	x	x	x	x	x	D 8
3,2	1,9	1,4	0,1	0,2	0,2	1,2	0,1	0,1	1,5	0,3	L
4,8	x	x	x	x	x	x	x	x	x	x	D 9
3,2	2,0	1,6	0,1	0,2	0,2	1,3	0,1	0,1	1,3	0,3	L

18. Wahlberechtigte, Wähler, Direkt- (D) und Listenstimmen (L) bei der Wahl zum 5. Sächsischen Landtag am 30. August 2009 im Wahlkreis 7 Zwickauer Land 1 nach Gemeinden

Lfd. Nr.	Gemeinde Wahlkreis	Wahlberechtigte	Wähler		Gültige Stimmen	Davon entfielen auf ... %					
			absolut	%		CDU	DIE LINKE	SPD	NPD	FDP	
1	Crinitzberg	D	1 797	868	48,3	829	52,1	14,5	9,9	5,9	13,4
		L				838	51,3	13,1	11,0	6,0	7,9
2	Hartenstein, Stadt	D	4 124	2 321	56,3	2 224	51,2	17,3	7,5	5,4	15,0
		L				2 279	50,6	16,5	6,8	5,3	9,1
3	Hartmannsdorf b. Kirchberg	D	1 181	640	54,2	624	81,7	6,7	2,9	3,4	4,0
		L				630	61,0	12,7	5,1	6,7	6,5
4	Hirschfeld	D	1 083	610	56,3	583	50,8	16,3	6,0	5,0	17,5
		L				588	48,1	17,0	5,8	6,0	10,0
5	Kirchberg, Stadt ¹⁾	D	7 805	4 098	52,5	3 961	47,5	21,2	7,9	5,7	13,8
		L				4 019	43,1	22,7	7,7	5,9	10,0
6	Langenweißbach	D	2 334	1 352	57,9	1 307	40,5	23,4	7,6	9,5	14,2
		L				1 330	36,0	23,9	7,7	9,2	11,6
7	Lichtentanne	D	5 921	3 117	52,6	3 020	38,1	23,6	10,5	3,6	18,2
		L				3 060	43,6	21,4	9,3	3,4	12,0
8	Mülsen	D	10 643	5 630	52,9	5 446	43,6	22,4	8,5	4,6	15,5
		L				5 523	45,0	22,0	8,5	4,2	10,3
9	Reinsdorf	D	7 076	3 679	52,0	3 522	35,3	23,0	9,0	6,1	20,6
		L				3 603	41,2	21,9	8,9	5,3	11,8
10	Wildenfels, Stadt	D	3 430	1 887	55,0	1 802	42,5	21,4	8,3	7,4	15,8
		L				1 830	42,3	20,1	7,8	7,4	10,7
11	Wilkau-Haßlau, Stadt	D	9 721	4 682	48,2	4 568	38,8	26,6	8,7	5,8	15,1
		L				4 604	41,5	25,3	7,8	5,3	9,1
12	Insgesamt	D	55 115	28 884	52,4	27 886	43,4	22,0	8,5	5,5	15,8
		L				28 304	44,0	21,5	8,1	5,4	10,3

1) Gemeinde führt Briefwahl für mindestens eine weitere Gemeinde durch.

GRÜNE	Die Tier- schutz- partei	PBC	BüSo	DSU	REP	Freie Sachsen	FP Deutsch- lands	HUMAN- WIRT- SCHAFT	PIRA- TEN	SVP	Lfd. Nr.
4,2	x	x	x	x	x	x	x	x	x	x	D 1
3,7	1,2	3,0	0,5	0,2	0,4	1,2	0,1	0,0	0,5	0,0	L
3,6	x	x	x	x	x	x	x	x	x	x	D 2
2,2	2,1	3,9	0,0	0,1	0,2	0,9	0,0	0,3	1,6	0,1	L
1,3	x	x	x	x	x	x	x	x	x	x	D 3
2,1	2,2	2,9	0,0	0,2	0,0	0,2	0,0	0,2	0,5	0,0	L
4,5	x	x	x	x	x	x	x	x	x	x	D 4
5,6	3,4	1,2	0,2	0,0	0,2	1,4	0,0	0,2	0,5	0,5	L
3,9	x	x	x	x	x	x	x	x	x	x	D 5
3,6	2,5	1,1	0,2	0,1	0,1	1,6	0,0	0,0	1,0	0,2	L
4,8	x	x	x	x	x	x	x	x	x	x	D 6
4,1	2,4	1,1	0,2	0,2	0,6	1,7	0,1	0,0	1,1	0,1	L
5,9	x	x	x	x	x	x	x	x	x	x	D 7
4,5	1,7	0,5	0,1	0,1	0,1	1,4	0,0	0,1	1,5	0,2	L
5,4	x	x	x	x	x	x	x	x	x	x	D 8
3,7	1,4	1,3	0,1	0,1	0,1	1,7	0,1	0,1	1,3	0,1	L
6,1	x	x	x	x	x	x	x	x	x	x	D 9
4,4	2,1	0,4	0,2	0,2	0,3	2,1	0,1	0,0	0,9	0,3	L
4,7	x	x	x	x	x	x	x	x	x	x	D 10
4,0	2,7	1,4	0,3	0,2	0,1	1,4	0,0	0,1	1,4	0,2	L
5,1	x	x	x	x	x	x	x	x	x	x	D 11
4,2	2,0	0,9	0,0	0,1	0,3	1,6	0,2	0,0	1,3	0,2	L
4,9	x	x	x	x	x	x	x	x	x	x	D 12
3,9	2,0	1,3	0,1	0,1	0,2	1,5	0,1	0,1	1,2	0,2	L

19. Wahlberechtigte, Wähler, Direkt- (D) und Listenstimmen (L) bei der Wahl zum 5. Sächsischen Landtag am 30. August 2009 im Wahlkreis 8 Zwickauer Land 2 nach Gemeinden

Lfd. Nr.	Gemeinde Wahlkreis	Wahl- berechtigte	Wähler		Gültige Stimmen	Davon entfielen auf ... %					
			absolut	%		CDU	DIE LINKE	SPD	NPD	FDP	
1	Crimmitschau, Stadt ¹⁾	D	17 854	8 249	46,2	8 035	39,8	26,1	9,4	5,4	11,7
		L				8 074	41,4	23,0	10,2	4,6	9,5
2	Dennheritz	D	1 233	664	53,9	638	40,9	18,7	10,3	7,4	18,0
		L				644	46,3	15,7	9,8	6,7	10,1
3	Fraureuth	D	4 828	2 584	53,5	2 515	42,9	29,5	9,5	4,3	9,6
		L				2 538	45,2	22,0	8,4	4,3	9,2
4	Langenbernsdorf	D	3 277	1 765	53,9	1 711	44,4	23,4	9,2	6,6	10,9
		L				1 725	44,3	21,0	8,9	6,8	8,9
5	Neukirchen/Pleiße	D	3 652	2 063	56,5	2 008	53,7	21,3	6,3	3,8	9,7
		L				2 017	47,0	20,2	8,7	4,4	8,7
6	Werdau, Stadt	D	19 509	8 867	45,5	8 674	35,9	30,7	11,1	5,5	12,2
		L				8 709	38,6	26,1	9,6	5,4	10,4
7	Zwickau, Stadt (der Stadtbezirk West)	D	15 060	6 691	44,4	6 515	36,9	29,4	12,0	4,0	11,1
		L				6 579	38,6	26,1	11,4	3,5	8,1
8	Insgesamt	D	65 413	30 883	47,2	30 096	39,5	27,8	10,3	5,0	11,5
		L				30 286	40,9	24,0	9,9	4,7	9,4

1) Gemeinde führt Briefwahl für mindestens eine weitere Gemeinde durch.

GRÜNE	Die Tier- schutz- partei	PBC	BüSo	DSU	REP	Freie Sachsen	FP Deutsch- lands	HUMAN- WIRT- SCHAFT	PIRA- TEN	SVP	Lfd. Nr.
7,6	x	x	x	x	x	x	x	x	x	x	D 1
4,6	2,2	0,4	0,2	0,0	0,8	1,5	0,1	0,1	1,2	0,3	L
4,7	x	x	x	x	x	x	x	x	x	x	D 2
4,2	2,2	0,2	0,3	0,0	1,1	1,4	0,3	0,0	1,4	0,5	L
4,2	x	x	x	x	x	x	x	x	x	x	D 3
3,7	2,3	1,0	0,5	0,1	0,2	1,5	0,1	0,1	1,4	0,1	L
5,5	x	x	x	x	x	x	x	x	x	x	D 4
4,2	1,4	1,2	0,2	0,1	0,3	0,8	0,2	0,1	1,4	0,2	L
5,2	x	x	x	x	x	x	x	x	x	x	D 5
4,0	3,2	0,6	0,3	0,1	0,5	0,6	0,1	0,1	1,2	0,2	L
4,7	x	x	x	x	x	x	x	x	x	x	D 6
3,8	2,1	0,5	0,1	0,1	0,2	1,4	0,1	0,0	1,4	0,2	L
6,6	x	x	x	x	x	x	x	x	x	x	D 7
4,6	2,3	0,4	0,2	0,1	0,2	2,4	0,1	0,1	1,7	0,2	L
5,9	x	x	x	x	x	x	x	x	x	x	D 8
4,2	2,2	0,5	0,2	0,1	0,4	1,6	0,1	0,1	1,4	0,2	L

20. Wahlberechtigte, Wähler, Direkt- (D) und Listenstimmen (L) bei der Wahl zum 5. Sächsischen Landtag am 30. August 2009 im Wahlkreis 10 Chemnitzer Land 1 nach Gemeinden

Lfd. Nr.	Gemeinde Wahlkreis	Wahlberechtigte	Wähler		Gültige Stimmen	Davon entfielen auf ... %					
			absolut	%		CDU	DIE LINKE	SPD	NPD	FDP	
1	Bernsdorf	D	2 121	1 041	49,1	1 010	44,5	19,1	8,0	4,2	17,4
		L				1 015	43,3	18,6	8,8	3,8	15,8
2	Glauchau, Stadt	D	20 983	10 202	48,6	9 957	42,8	23,9	8,6	4,4	11,4
		L				10 020	41,3	24,2	9,7	4,5	9,2
3	Lichtenstein/Sa., Stadt ¹⁾	D	11 147	5 751	51,6	5 617	37,6	24,5	11,1	5,5	10,3
		L				5 637	40,6	22,8	11,1	4,7	8,4
4	Meerane, Stadt ¹⁾	D	14 076	6 984	49,6	6 810	32,2	21,3	10,3	7,9	21,8
		L				6 861	38,9	20,5	10,9	7,4	10,9
5	Oberwiera	D	974	509	52,3	487	42,9	20,7	9,2	5,5	14,4
		L				492	43,3	18,9	8,3	4,9	12,2
6	Remse	D	1 609	788	49,0	765	42,9	20,8	10,2	4,1	14,4
		L				772	41,8	21,9	10,9	4,3	10,8
7	Schönberg	D	805	503	62,5	497	48,3	16,3	9,1	5,0	15,7
		L				495	49,3	14,9	10,1	4,6	11,5
8	St. Egidien	D	3 047	1 533	50,3	1 503	43,8	22,1	8,5	5,8	11,9
		L				1 506	45,0	22,1	7,8	5,4	9,4
9	Waldenburg, Stadt ¹⁾	D	3 690	2 122	57,5	2 058	40,4	23,9	8,8	4,0	14,1
		L				2 083	40,8	22,9	8,7	4,0	11,0
10	Insgesamt	D	58 452	29 433	50,4	28 704	39,3	22,9	9,6	5,5	14,3
		L				28 881	41,0	22,3	10,1	5,2	10,0

1) Gemeinde führt Briefwahl für mindestens eine weitere Gemeinde durch.

GRÜNE	Die Tier- schutz- partei	PBC	BüSo	DSU	REP	Freie Sachsen	FP Deutsch- lands	HUMAN- WIRT- SCHAFT	PIRA- TEN	SVP	Lfd. Nr.
4,4	x	x	x	x	x	2,5	x	x	x	x	D 1
3,6	2,4	0,6	0,2	0,3	0,2	1,2	0,0	0,0	1,1	0,1	L
4,8	x	x	x	x	x	4,2	x	x	x	x	D 2
4,4	1,8	0,5	0,1	0,0	0,2	2,3	0,1	0,0	1,5	0,2	L
7,8	x	x	x	x	x	3,1	x	x	x	x	D 3
5,0	2,3	0,7	0,2	0,1	0,4	2,0	0,1	0,1	1,4	0,1	L
4,7	x	x	x	x	x	1,9	x	x	x	x	D 4
4,2	2,8	0,4	0,1	0,1	0,2	1,6	0,1	0,1	1,6	0,2	L
4,3	x	x	x	x	x	2,9	x	x	x	x	D 5
3,7	2,8	0,2	0,0	0,0	0,2	2,4	0,0	0,4	2,6	0,0	L
5,2	x	x	x	x	x	2,5	x	x	x	x	D 6
4,0	2,5	0,5	0,0	0,1	0,3	1,6	0,0	0,1	1,0	0,3	L
3,4	x	x	x	x	x	2,2	x	x	x	x	D 7
4,0	2,0	0,4	0,0	0,0	0,0	1,8	0,2	0,0	1,0	0,0	L
6,1	x	x	x	x	x	1,7	x	x	x	x	D 8
4,3	1,7	0,5	0,1	0,1	0,3	1,2	0,1	0,1	1,7	0,3	L
5,9	x	x	x	x	x	2,9	x	x	x	x	D 9
5,0	2,1	0,7	0,0	0,0	0,1	2,6	0,0	0,1	1,6	0,2	L
5,5	x	x	x	x	x	3,0	x	x	x	x	D 10
4,4	2,2	0,5	0,1	0,1	0,2	2,0	0,1	0,1	1,5	0,2	L

21. Wahlberechtigte, Wähler, Direkt- (D) und Listenstimmen (L) bei der Wahl zum 5. Sächsischen Landtag am 30. August 2009 im Wahlkreis 11 Chemnitzer Land 2 nach Gemeinden

Lfd. Nr.	Gemeinde Wahlkreis	Wahl- berechtigte	Wähler		Gültige Stimmen	Davon entfielen auf ... %					
			absolut	%		CDU	DIE LINKE	SPD	NPD	FDP	
1	Callenberg	D	4 602	2 499	54,3	2 440	41,8	21,1	9,8	6,2	13,7
		L				2 466	41,6	19,4	9,0	5,4	11,5
2	Gersdorf	D	3 765	1 970	52,3	1 912	37,1	27,2	11,9	5,6	10,9
		L				1 934	38,3	24,3	10,6	5,3	10,3
3	Hohenstein-Ernstthal, Stadt	D	13 916	6 610	47,5	6 444	38,2	27,6	10,9	4,8	11,2
		L				6 496	40,1	24,2	10,1	4,6	9,8
4	Limbach-Oberfrohna, Stadt ¹⁾	D	21 653	11 201	51,7	10 938	41,8	21,5	15,2	4,3	12,1
		L				10 999	43,2	20,3	11,6	4,1	10,2
5	Niederfrohna	D	2 114	1 195	56,5	1 177	35,3	11,3	12,2	5,9	30,4
		L				1 179	44,7	12,5	10,2	6,1	15,4
6	Oberlungwitz, Stadt	D	5 602	2 867	51,2	2 805	41,2	24,1	10,2	4,6	13,5
		L				2 823	42,9	21,3	9,1	4,6	11,6
7	Insgesamt	D	51 652	26 342	51,0	25 716	40,2	23,3	12,7	4,8	12,9
		L				25 897	41,9	21,2	10,6	4,6	10,6

1) Gemeinde führt Briefwahl für mindestens eine weitere Gemeinde durch.

GRÜNE	Die Tier- schutz- partei	PBC	BüSo	DSU	REP	Freie Sachsen	FP Deutsch- lands	HUMAN- WIRT- SCHAFT	PIRA- TEN	SVP	Lfd. Nr.
7,3	x	x	x	x	x	x	x	x	x	x	D 1
4,9	2,4	0,7	0,0	0,1	0,4	1,8	0,1	0,1	2,2	0,2	L
7,2	x	x	x	x	x	x	x	x	x	x	D 2
4,7	2,6	0,3	0,1	0,1	0,4	1,7	0,1	0,0	0,9	0,4	L
7,2	x	x	x	x	x	x	x	x	x	x	D 3
5,0	2,3	0,6	0,1	0,1	0,2	1,1	0,1	0,1	1,4	0,3	L
5,1	x	x	x	x	x	x	x	x	x	x	D 4
4,3	1,9	0,7	0,1	0,1	0,2	1,3	0,1	0,1	1,7	0,2	L
4,8	x	x	x	x	x	x	x	x	x	x	D 5
3,3	2,3	1,2	0,1	0,0	0,3	2,3	0,2	0,0	1,4	0,1	L
6,3	x	x	x	x	x	x	x	x	x	x	D 6
4,2	2,3	0,4	0,1	0,1	0,0	1,5	0,1	0,2	1,2	0,4	L
6,1	x	x	x	x	x	x	x	x	x	x	D 7
4,5	2,1	0,6	0,1	0,1	0,2	1,4	0,1	0,1	1,6	0,3	L

22. Wahlberechtigte, Wähler, Direkt- (D) und Listenstimmen (L) bei der Wahl zum 5. Sächsischen Landtag am 30. August 2009 im Wahlkreis 16 Stollberg nach Gemeinden

Lfd. Nr.	Gemeinde Wahlkreis	Wahl- berechtigte	Wähler		Gültige Stimmen	Davon entfielen auf ... %					
			absolut	%		CDU	DIE LINKE	SPD	NPD	FDP	
1	Auerbach	D	2 416	1 400	57,9	1 356	44,2	28,5	6,3	6,6	10,2
		L				1 369	42,2	24,4	8,1	5,5	8,8
2	Burkhardtsdorf	D	5 646	3 109	55,1	3 030	50,6	20,7	5,8	7,1	12,1
		L				3 050	46,6	18,5	7,6	6,1	11,0
3	Erlbach-Kirchberg	D	1 465	905	61,8	854	43,2	23,3	7,3	8,1	9,5
		L				875	44,5	17,4	8,2	6,7	9,5
4	Gornsdorf	D	1 858	989	53,2	961	43,2	25,8	6,6	7,0	13,0
		L				969	42,5	21,3	8,5	6,4	11,0
5	Hohndorf	D	3 276	1 687	51,5	1 653	45,6	27,4	7,3	5,0	10,0
		L				1 660	42,8	22,6	9,5	4,9	9,3
6	Hormersdorf	D	1 332	905	67,9	885	54,6	18,5	6,7	6,4	9,9
		L				885	51,1	15,6	8,2	5,2	9,7
7	Jahnsdorf/Erzgeb.	D	4 984	2 939	59,0	2 860	45,9	24,3	6,5	8,9	9,9
		L				2 880	44,6	20,3	7,5	7,0	10,0
8	Lugau/Erzgeb., Stadt ¹⁾	D	6 214	3 255	52,4	3 186	35,3	43,4	6,2	5,4	5,6
		L				3 196	38,5	31,7	8,8	5,3	6,1
9	Neukirchen/Erzgeb.	D	6 098	3 402	55,8	3 330	43,5	21,5	13,2	5,0	11,5
		L				3 352	43,5	19,3	10,1	4,2	11,3
10	Niederdorf	D	1 139	551	48,4	542	45,8	21,6	9,0	7,2	11,6
		L				548	44,7	15,5	9,9	5,8	11,9
11	Niederwürschnitz	D	2 471	1 183	47,9	1 154	38,9	29,9	11,3	5,5	7,2
		L				1 157	39,9	22,9	13,3	4,9	8,7
12	Oelsnitz/Erzgeb., Stadt	D	10 539	4 843	46,0	4 727	38,0	34,2	7,9	6,8	7,5
		L				4 737	38,5	27,9	10,0	6,0	7,4
13	Stollberg/Erzgeb., Stadt ¹⁾	D	10 312	5 068	49,1	4 937	41,8	29,9	6,9	5,8	9,8
		L				4 980	42,2	24,4	8,9	5,3	8,8
14	Thalheim/Erzgeb., Stadt	D	5 997	3 139	52,3	3 078	44,8	26,9	7,3	7,3	8,5
		L				3 108	41,9	22,5	9,2	6,4	8,3
15	Zwönitz, Stadt	D	9 709	5 468	56,3	5 348	49,4	22,5	7,0	7,6	9,7
		L				5 379	45,8	19,4	8,0	7,1	9,3
16	Insgesamt	D	73 456	38 843	52,9	37 901	43,8	27,6	7,6	6,6	9,4
		L				38 145	42,8	22,7	8,9	5,9	9,1

1) Gemeinde führt Briefwahl für mindestens eine weitere Gemeinde durch.

GRÜNE	Die Tier- schutz- partei	PBC	BüSo	DSU	REP	Freie Sachsen	FP Deutsch- lands	HUMAN- WIRT- SCHAFT	PIRA- TEN	SVP	Lfd. Nr.
4,2	x	x	x	x	x	x	x	x	x	x	D 1
2,7	2,4	1,2	0,1	0,1	0,4	1,6	0,4	0,1	1,8	0,2	L
3,8	x	x	x	x	x	x	x	x	x	x	D 2
3,5	2,2	0,5	0,1	0,1	0,6	1,2	0,1	0,0	1,7	0,2	L
8,7	x	x	x	x	x	x	x	x	x	x	D 3
6,1	2,3	1,1	0,0	0,0	0,5	1,9	0,0	0,0	1,7	0,1	L
4,5	x	x	x	x	x	x	x	x	x	x	D 4
3,0	2,2	0,2	0,1	0,2	1,0	0,6	0,3	0,3	2,3	0,1	L
4,7	x	x	x	x	x	x	x	x	x	x	D 5
2,8	2,8	1,1	0,2	0,1	0,4	1,6	0,1	0,1	1,6	0,2	L
3,8	x	x	x	x	x	x	x	x	x	x	D 6
3,2	3,4	1,0	0,0	0,1	0,0	1,0	0,0	0,0	1,0	0,5	L
4,4	x	x	x	x	x	x	x	x	x	x	D 7
3,7	2,1	0,9	0,3	0,1	0,2	1,1	0,2	0,2	1,6	0,3	L
4,0	x	x	x	x	x	x	x	x	x	x	D 8
3,7	2,2	0,3	0,2	0,0	0,2	1,3	0,0	0,0	1,1	0,6	L
5,4	x	x	x	x	x	x	x	x	x	x	D 9
4,7	2,5	0,7	0,1	0,1	0,2	0,9	0,1	0,0	1,9	0,2	L
4,8	x	x	x	x	x	x	x	x	x	x	D 10
4,4	2,4	0,5	0,4	0,0	0,5	0,9	0,4	0,0	2,2	0,5	L
7,2	x	x	x	x	x	x	x	x	x	x	D 11
3,6	2,2	0,7	0,3	0,1	0,3	1,3	0,0	0,0	1,4	0,3	L
5,7	x	x	x	x	x	x	x	x	x	x	D 12
3,9	2,0	0,3	0,0	0,2	0,3	0,9	0,0	0,1	2,1	0,2	L
5,8	x	x	x	x	x	x	x	x	x	x	D 13
3,6	1,9	0,8	0,1	0,1	0,1	1,5	0,1	0,1	1,6	0,3	L
5,0	x	x	x	x	x	x	x	x	x	x	D 14
4,2	1,7	0,8	0,3	0,2	0,8	1,4	0,1	0,2	1,8	0,2	L
3,9	x	x	x	x	x	x	x	x	x	x	D 15
3,4	2,0	1,1	0,1	0,2	0,1	1,7	0,0	0,2	1,2	0,3	L
4,9	x	x	x	x	x	x	x	x	x	x	D 16
3,7	2,2	0,7	0,1	0,1	0,3	1,3	0,1	0,1	1,6	0,3	L

23. Wahlberechtigte, Wähler, Direkt- (D) und Listenstimmen (L) bei der Wahl zum 5. Sächsischen Landtag am 30. August 2009 im Wahlkreis 17 Annaberg nach Gemeinden

Lfd. Nr.	Gemeinde Wahlkreis	Wahlberechtigte	Wähler		Gültige Stimmen	Davon entfielen auf ... %					
			absolut	%		CDU	DIE LINKE	SPD	NPD	FDP	
1	Annaberg-Buchholz, Stadt	D	18 815	8 875	47,2	8 643	45,0	24,3	8,6	8,6	8,2
		L				8 706	40,1	23,3	8,2	8,0	7,9
2	Bärenstein ¹⁾	D	2 192	1 148	52,4	1 117	47,6	24,0	7,9	7,7	9,0
		L				1 119	43,6	23,1	8,0	7,5	8,0
3	Crottendorf	D	3 811	2 218	58,2	2 135	48,2	18,2	8,7	7,6	12,5
		L				2 152	45,4	15,6	8,6	6,8	10,8
4	Ehrenfriedersdorf, Stadt	D	4 381	2 403	54,9	2 339	39,5	20,0	8,0	8,4	21,8
		L				2 349	42,3	18,8	9,0	8,8	12,2
5	Elterlein, Stadt	D	2 669	1 529	57,3	1 489	47,2	19,7	7,7	10,9	10,6
		L				1 498	43,4	18,6	7,9	10,5	9,6
6	Gelenau/Erzgeb.	D	3 965	2 291	57,8	2 215	48,9	20,4	7,7	8,1	10,5
		L				2 233	47,4	18,2	7,7	7,9	9,7
7	Geyer, Stadt ¹⁾	D	3 398	1 975	58,1	1 921	45,5	23,1	6,3	8,8	12,1
		L				1 938	43,5	21,8	6,1	8,4	10,1
8	Jöhstadt, Stadt	D	2 636	1 534	58,2	1 482	44,1	21,4	9,0	11,6	8,6
		L				1 502	39,5	19,6	8,9	12,0	9,1
9	Königswalde	D	1 933	1 069	55,3	990	57,4	16,2	5,4	8,0	9,7
		L				996	51,6	15,2	4,8	7,7	8,0
10	Mildenaue	D	3 062	1 850	60,4	1 788	51,2	14,6	7,3	7,0	9,8
		L				1 798	49,8	14,2	7,1	7,1	10,0
11	Oberwiesenthal, Kurort, Stadt	D	2 160	1 214	56,2	1 178	46,3	25,0	7,2	4,6	12,9
		L				1 184	43,0	24,7	7,0	4,8	12,5
12	Scheibenberg, Stadt ¹⁾	D	1 941	1 236	63,7	1 200	51,6	17,5	8,8	6,9	9,5
		L				1 206	46,4	16,9	7,9	6,9	9,5
13	Schlettau, Stadt	D	2 189	1 090	49,8	1 059	49,0	20,9	7,1	10,6	8,9
		L				1 061	43,7	19,7	8,2	10,0	9,2
14	Sehmatal	D	5 989	3 325	55,5	3 260	58,0	16,6	6,9	7,3	7,0
		L				3 284	51,7	16,1	7,1	6,8	7,0
15	Tannenberg	D	996	561	56,3	544	43,2	24,8	5,0	11,8	10,3
		L				547	36,0	22,9	5,3	11,2	11,3

1) Gemeinde führt Briefwahl für mindestens eine weitere Gemeinde durch.

GRÜNE	Die Tier- schutz- partei	PBC	BüSo	DSU	REP	Freie Sachsen	FP Deutsch- lands	HUMAN- WIRT- SCHAFT	PIRA- TEN	SVP	Lfd. Nr.
5,3	x	x	x	x	x	x	x	x	x	x	D 1
4,3	2,7	0,8	0,2	0,1	0,2	1,6	0,1	0,2	1,8	0,4	L
3,8	x	x	x	x	x	x	x	x	x	x	D 2
2,5	2,0	1,3	0,1	0,0	0,1	1,4	0,1	0,1	2,2	0,1	L
4,8	x	x	x	x	x	x	x	x	x	x	D 3
3,7	2,2	2,6	0,0	0,1	0,4	1,2	0,0	0,0	2,2	0,5	L
2,3	x	x	x	x	x	x	x	x	x	x	D 4
2,4	2,4	0,9	0,2	0,0	0,3	0,8	0,2	0,0	1,2	0,4	L
3,8	x	x	x	x	x	x	x	x	x	x	D 5
2,9	2,7	0,9	0,1	0,3	0,1	1,4	0,1	0,1	1,1	0,5	L
4,3	x	x	x	x	x	x	x	x	x	x	D 6
3,2	2,4	0,6	0,1	0,1	0,2	1,1	0,0	0,0	0,9	0,3	L
4,2	x	x	x	x	x	x	x	x	x	x	D 7
3,3	2,4	1,6	0,0	0,1	0,2	0,7	0,1	0,1	1,4	0,3	L
5,3	x	x	x	x	x	x	x	x	x	x	D 8
3,9	2,4	1,3	0,3	0,1	0,1	1,3	0,1	0,0	1,1	0,3	L
3,4	x	x	x	x	x	x	x	x	x	x	D 9
3,0	2,4	3,5	0,0	0,1	0,2	1,4	0,1	0,3	1,4	0,2	L
10,1	x	x	x	x	x	x	x	x	x	x	D 10
3,6	1,7	2,1	0,3	0,2	0,2	1,7	0,2	0,1	1,7	0,1	L
3,9	x	x	x	x	x	x	x	x	x	x	D 11
3,5	1,9	0,3	0,1	0,0	0,1	0,5	0,0	0,1	1,4	0,0	L
5,7	x	x	x	x	x	x	x	x	x	x	D 12
3,6	1,7	1,3	0,2	0,2	0,2	2,2	0,2	0,2	2,5	0,2	L
3,6	x	x	x	x	x	x	x	x	x	x	D 13
2,9	2,3	0,7	0,4	0,1	0,0	1,2	0,3	0,2	0,8	0,4	L
4,2	x	x	x	x	x	x	x	x	x	x	D 14
3,2	1,8	2,9	0,1	0,0	0,3	1,1	0,0	0,2	1,6	0,2	L
5,0	x	x	x	x	x	x	x	x	x	x	D 15
4,8	2,2	1,1	0,0	0,0	0,5	1,8	0,5	0,2	2,2	0,0	L

Noch: 23. Wahlberechtigte, Wähler, Direkt- (D) und Listenstimmen (L) bei der Wahl zum 5. Sächsischen Landtag am 30. August 2009 im Wahlkreis 17 Annaberg nach Gemeinden

Lfd. Nr.	Gemeinde Wahlkreis	Wahlberechtigte	Wähler		Gültige Stimmen	Davon entfielen auf ... %					
			absolut	%		CDU	DIE LINKE	SPD	NPD	FDP	
16	Thermalbad Wiesenbad	D	3 043	1 748	57,4	1 706	52,7	16,7	6,0	9,5	11,5
		L				1 712	49,6	15,5	5,7	8,8	10,6
17	Thum, Stadt	D	4 790	2 716	56,7	2 642	47,6	16,9	7,1	7,2	16,8
		L				2 658	47,3	15,7	7,0	6,3	13,0
18	Insgesamt	D	67 970	36 782	54,1	35 708	48,0	20,4	7,7	8,3	10,9
		L				35 943	44,6	19,2	7,6	8,0	9,5

GRÜNE	Die Tier- schutz- partei	PBC	BüSo	DSU	REP	Freie Sachsen	FP Deutsch- lands	HUMAN- WIRT- SCHAFT	PIRA- TEN	SVP	Lfd. Nr.
3,6	x	x	x	x	x	x	x	x	x	x	D 16
3,0	2,2	0,9	0,1	0,1	0,1	1,6	0,0	0,1	1,5	0,2	L
4,3	x	x	x	x	x	x	x	x	x	x	D 17
3,2	2,6	1,5	0,2	0,2	0,1	1,2	0,1	0,1	1,3	0,3	L
4,7	x	x	x	x	x	x	x	x	x	x	D 18
3,5	2,3	1,4	0,2	0,1	0,2	1,3	0,1	0,1	1,6	0,3	L

24. Wahlberechtigte, Wähler, Direkt- (D) und Listenstimmen (L) bei der Wahl zum 5. Sächsischen Landtag am 30. August 2009 im Wahlkreis 18 Mittleres Erzgebirge nach Gemeinden

Lfd. Nr.	Gemeinde Wahlkreis	Wahl- berechtigte	Wähler		Gültige Stimmen	Davon entfielen auf ... %					
			absolut	%		CDU	DIE LINKE	SPD	NPD	FDP	
1	Amtsberg	D	3 406	2 083	61,2	2 035	45,5	17,8	9,7	5,5	15,9
		L				2 051	44,4	16,8	8,9	5,0	13,8
2	Börnichen/Erzgeb.	D	909	470	51,7	457	47,0	23,6	6,1	5,9	13,6
		L				455	40,0	22,0	7,7	5,3	15,4
3	Borstendorf	D	1 197	626	52,3	610	51,0	18,9	5,1	7,9	14,6
		L				614	44,6	18,6	7,5	8,5	10,9
4	Deutschneudorf	D	942	573	60,8	549	25,9	14,9	6,0	6,6	44,4
		L				555	27,7	13,7	5,0	6,5	39,6
5	Drebach ¹⁾	D	2 980	1 828	61,3	1 775	46,8	18,1	6,2	7,2	17,8
		L				1 787	47,9	17,1	6,2	6,8	12,0
6	Gornau/Erzgeb.	D	3 326	2 014	60,6	1 956	44,8	20,8	7,8	6,7	15,1
		L				1 968	43,6	17,0	8,2	6,4	13,4
7	Großolbersdorf	D	2 624	1 646	62,7	1 606	44,5	19,7	9,2	5,7	17,2
		L				1 616	44,5	18,3	9,7	5,4	12,9
8	Großrückerswalde	D	3 174	2 002	63,1	1 947	46,8	12,0	6,9	10,2	20,4
		L				1 950	46,9	12,2	6,6	10,0	15,5
9	Grünhainichen ¹⁾	D	2 042	1 373	67,2	1 347	55,4	16,6	5,3	5,0	14,3
		L				1 350	46,2	16,7	7,0	6,1	13,5
10	Heidersdorf	D	739	339	45,9	327	29,7	16,8	8,3	8,0	33,0
		L				331	34,1	14,8	7,6	7,3	25,4
11	Lengefeld, Stadt	D	3 826	1 991	52,0	1 918	39,8	17,8	7,7	5,8	21,9
		L				1 926	40,3	18,3	7,9	5,7	16,1
12	Marienberg, Stadt ¹⁾	D	11 713	6 242	53,3	5 979	40,6	21,7	6,2	7,5	19,8
		L				6 093	40,9	20,9	6,5	6,3	16,0
13	Olbernhau, Stadt	D	8 834	4 408	49,9	4 292	41,2	20,0	8,7	6,4	19,4
		L				4 325	42,1	19,7	9,0	6,4	13,4
14	Pfaffroda	D	2 459	1 267	51,5	1 233	36,7	16,7	9,3	7,5	25,6
		L				1 243	39,5	17,4	8,3	6,8	18,3
15	Pobershau	D	1 716	968	56,4	934	44,5	15,5	7,7	6,0	20,9
		L				942	45,2	15,2	8,7	6,2	14,9

1) Gemeinde führt Briefwahl für mindestens eine weitere Gemeinde durch.

GRÜNE	Die Tier- schutz- partei	PBC	BüSo	DSU	REP	Freie Sachsen	FP Deutsch- lands	HUMAN- WIRT- SCHAFT	PIRA- TEN	SVP	Lfd. Nr.
5,7	x	x	x	x	x	x	x	x	x	x	D 1
4,8	1,9	0,6	0,2	0,0	0,3	1,3	0,1	0,0	1,4	0,5	L
3,7	x	x	x	x	x	x	x	x	x	x	D 2
2,0	2,2	1,5	0,2	0,0	0,4	1,1	0,0	0,9	1,3	0,0	L
2,6	x	x	x	x	x	x	x	x	x	x	D 3
2,3	3,1	1,6	0,2	0,0	0,0	1,1	0,0	0,3	0,8	0,5	L
2,2	x	x	x	x	x	x	x	x	x	x	D 4
2,0	2,7	0,0	0,2	0,0	0,5	0,9	0,4	0,2	0,5	0,0	L
3,9	x	x	x	x	x	x	x	x	x	x	D 5
2,9	1,7	1,7	0,1	0,2	0,1	1,1	0,1	0,1	1,8	0,2	L
4,8	x	x	x	x	x	x	x	x	x	x	D 6
4,1	1,9	1,7	0,3	0,2	0,2	1,2	0,1	0,2	1,2	0,4	L
3,8	x	x	x	x	x	x	x	x	x	x	D 7
3,2	2,3	1,0	0,1	0,1	0,2	0,9	0,0	0,0	1,2	0,2	L
3,6	x	x	x	x	x	x	x	x	x	x	D 8
2,9	2,0	0,8	0,1	0,1	0,1	1,3	0,1	0,1	1,2	0,3	L
3,5	x	x	x	x	x	x	x	x	x	x	D 9
4,0	2,5	0,5	0,1	0,1	0,0	1,2	0,1	0,1	1,6	0,3	L
4,3	x	x	x	x	x	x	x	x	x	x	D 10
3,3	2,1	1,2	0,0	0,0	0,6	2,4	0,0	0,0	0,6	0,6	L
7,0	x	x	x	x	x	x	x	x	x	x	D 11
4,1	2,3	0,9	0,3	0,2	0,2	1,5	0,3	0,2	1,1	0,8	L
4,2	x	x	x	x	x	x	x	x	x	x	D 12
3,2	2,3	0,5	0,1	0,1	0,2	1,3	0,1	0,1	1,3	0,3	L
4,3	x	x	x	x	x	x	x	x	x	x	D 13
3,4	2,4	0,6	0,1	0,0	0,2	1,1	0,0	0,1	1,2	0,2	L
4,1	x	x	x	x	x	x	x	x	x	x	D 14
3,9	2,1	0,9	0,2	0,0	0,5	1,0	0,1	0,1	0,8	0,2	L
5,4	x	x	x	x	x	x	x	x	x	x	D 15
3,8	2,5	1,0	0,0	0,1	0,3	0,7	0,2	0,0	1,1	0,1	L

Noch: 24. Wahlberechtigte, Wähler, Direkt- (D) und Listenstimmen (L) bei der Wahl zum 5. Sächsischen Landtag am 30. August 2009 im Wahlkreis 18 Mittleres Erzgebirge nach Gemeinden

Lfd. Nr.	Gemeinde Wahlkreis	Wahlberechtigte	Wähler		Gültige Stimmen	Davon entfielen auf ... %					
			absolut	%		CDU	DIE LINKE	SPD	NPD	FDP	
16	Pockau	D	3 460	1 892	54,7	1 826	41,8	16,1	10,4	9,7	19,1
		L				1 840	44,0	16,4	7,7	9,2	13,0
17	Seiffen/Erzgeb., Kurort ¹⁾	D	2 200	1 304	59,3	1 262	38,3	17,4	4,9	4,5	32,3
		L				1 272	37,0	17,1	5,2	4,3	26,3
18	Venusberg	D	1 834	933	50,9	901	45,8	18,4	6,5	8,8	16,6
		L				910	44,5	17,3	6,8	8,5	13,0
19	Wolkenstein, Stadt	D	3 579	1 943	54,3	1 898	42,4	17,0	7,7	8,6	20,0
		L				1 903	43,9	16,9	6,9	8,7	13,7
20	Zöblitz, Stadt	D	2 551	1 444	56,6	1 396	33,9	23,7	5,7	8,9	24,1
		L				1 407	35,8	22,7	6,4	9,1	16,2
21	Zschopau, Stadt	D	9 137	4 566	50,0	4 460	38,1	27,2	8,6	8,8	12,7
		L				4 475	37,7	24,5	9,3	8,8	10,5
22	Insgesamt	D	72 648	39 912	54,9	38 708	41,9	19,7	7,6	7,3	19,2
		L				39 013	41,8	18,8	7,7	7,1	14,8

1) Gemeinde führt Briefwahl für mindestens eine weitere Gemeinde durch.

GRÜNE	Die Tier- schutz- partei	PBC	BüSo	DSU	REP	Freie Sachsen	FP Deutsch- lands	HUMAN- WIRT- SCHAFT	PIRA- TEN	SVP	Lfd. Nr.
3,0	x	x	x	x	x	x	x	x	x	x	D 16
3,0	2,5	1,1	0,1	0,3	0,4	0,9	0,2	0,1	1,1	0,2	L
2,6	x	x	x	x	x	x	x	x	x	x	D 17
2,4	2,4	1,3	0,2	0,2	0,3	2,0	0,1	0,1	0,9	0,2	L
3,8	x	x	x	x	x	x	x	x	x	x	D 18
2,4	1,9	1,6	0,1	0,2	0,1	1,4	0,0	0,1	1,5	0,5	L
4,3	x	x	x	x	x	x	x	x	x	x	D 19
3,2	1,8	0,8	0,1	0,1	0,7	1,1	0,1	0,1	1,6	0,4	L
3,7	x	x	x	x	x	x	x	x	x	x	D 20
3,1	2,5	0,3	0,1	0,1	0,6	1,1	0,6	0,0	1,1	0,4	L
4,6	x	x	x	x	x	x	x	x	x	x	D 21
4,0	1,9	0,6	0,0	0,1	0,1	0,9	0,1	0,0	1,3	0,1	L
4,2	x	x	x	x	x	x	x	x	x	x	D 22
3,4	2,2	0,9	0,1	0,1	0,3	1,2	0,1	0,1	1,3	0,3	L

25. Wahlberechtigte, Wähler, Direkt- (D) und Listenstimmen (L) bei der Wahl zum 5. Sächsischen Landtag am 30. August 2009 im Wahlkreis 19 Freiberg 1 nach Gemeinden

Lfd. Nr.	Gemeinde Wahlkreis	Wahlberechtigte	Wähler		Gültige Stimmen	Davon entfielen auf ... %					
			absolut	%		CDU	DIE LINKE	SPD	NPD	FDP	
1	Augustusburg, Stadt	D	4 310	2 339	54,3	2 295	41,8	28,5	6,9	4,4	9,7
		L				2 307	44,3	21,5	8,6	4,3	9,9
2	Brand-Erbisdorf, Stadt	D	9 330	4 694	50,3	4 577	39,3	23,0	10,5	7,3	14,5
		L				4 609	44,5	22,8	8,9	6,6	9,2
3	Dorfchemnitz	D	1 428	759	53,2	727	52,1	8,7	6,2	8,1	19,9
		L				737	56,9	8,8	6,8	7,6	12,1
4	Eppendorf	D	3 988	2 133	53,5	2 090	50,8	13,5	13,4	7,0	11,2
		L				2 090	49,1	14,4	8,9	7,3	12,1
5	Falkenau	D	1 627	847	52,1	834	49,8	22,2	6,8	4,8	9,2
		L				835	43,2	22,2	7,4	3,4	9,0
6	Flöha, Stadt ¹⁾	D	8 694	4 625	53,2	4 515	43,9	26,6	8,3	5,4	9,4
		L				4 530	41,9	24,1	9,2	5,1	9,2
7	Frankenstein	D	967	581	60,1	570	54,2	15,8	5,4	10,2	8,8
		L				572	49,0	17,7	7,7	10,5	8,0
8	Großhartmannsdorf	D	2 341	1 449	61,9	1 408	47,4	17,2	7,2	6,3	16,7
		L				1 419	53,3	16,3	6,1	6,6	9,9
9	Leubsdorf	D	3 146	1 859	59,1	1 821	56,4	16,6	7,9	6,5	7,2
		L				1 828	52,8	15,7	7,8	5,9	8,0
10	Mulda/Sa.	D	2 336	1 404	60,1	1 371	41,1	13,5	5,5	7,7	27,5
		L				1 370	51,3	15,0	5,8	7,4	13,1
11	Neuhausen/Erzgeb.	D	2 646	1 468	55,5	1 421	43,9	17,7	8,4	6,3	17,2
		L				1 424	46,2	17,6	7,7	5,7	14,4
12	Niederwiesa	D	4 383	2 790	63,7	2 732	45,0	18,1	10,5	3,4	10,5
		L				2 751	46,9	17,7	10,7	3,2	9,4
13	Oederan, Stadt ¹⁾	D	6 667	3 779	56,7	3 725	60,5	17,0	5,8	6,8	6,1
		L				3 722	45,9	19,6	8,1	7,3	8,3
14	Rechenberg-Bienenmühle	D	1 892	1 162	61,4	1 122	41,7	11,9	5,9	8,1	27,1
		L				1 131	52,6	11,7	5,7	7,4	15,2
15	Sayda, Stadt ¹⁾	D	1 768	1 060	60,0	1 031	45,4	16,8	8,8	6,4	17,0
		L				1 040	47,5	15,0	8,9	6,5	11,9
16	Insgesamt	D	55 523	30 949	55,7	30 239	47,0	19,7	8,4	6,3	12,6
		L				30 365	46,9	19,0	8,4	6,0	10,1

1) Gemeinde führt Briefwahl für mindestens eine weitere Gemeinde durch.

GRÜNE	Die Tier- schutz- partei	PBC	BüSo	DSU	REP	Freie Sachsen	FP Deutsch- lands	HUMAN- WIRT- SCHAFT	PIRA- TEN	SVP	Lfd. Nr.
5,3	x	x	x	x	x	3,3	x	x	x	x	D 1
4,1	2,0	0,4	0,0	0,1	0,3	2,7	0,1	0,4	0,9	0,3	L
3,1	x	x	x	x	x	2,3	x	x	x	x	D 2
2,7	1,9	0,3	0,2	0,1	0,3	1,5	0,0	0,1	0,8	0,1	L
3,2	x	x	x	x	x	1,8	x	x	x	x	D 3
2,8	1,2	1,2	0,1	0,0	0,1	1,6	0,0	0,1	0,4	0,1	L
2,2	x	x	x	x	x	1,9	x	x	x	x	D 4
2,9	1,4	0,7	0,0	0,0	0,1	1,6	0,0	0,2	1,1	0,0	L
4,7	x	x	x	x	x	2,5	x	x	x	x	D 5
3,8	2,6	1,6	0,0	0,1	0,4	2,5	0,2	0,6	3,0	0,0	L
3,6	x	x	x	x	x	2,8	x	x	x	x	D 6
3,1	3,0	0,2	0,1	0,1	0,2	1,9	0,1	0,2	1,4	0,2	L
2,8	x	x	x	x	x	2,8	x	x	x	x	D 7
1,7	1,4	0,0	0,0	0,0	0,3	2,3	0,2	0,2	0,9	0,2	L
2,8	x	x	x	x	x	2,4	x	x	x	x	D 8
2,6	1,9	0,7	0,0	0,0	0,3	1,4	0,1	0,0	0,6	0,3	L
3,3	x	x	x	x	x	2,1	x	x	x	x	D 9
3,6	1,5	0,8	0,1	0,2	0,1	1,6	0,1	0,1	1,5	0,2	L
2,8	x	x	x	x	x	2,0	x	x	x	x	D 10
2,0	1,2	0,7	0,1	0,1	0,4	2,0	0,1	0,1	0,6	0,1	L
3,1	x	x	x	x	x	3,3	x	x	x	x	D 11
2,9	1,5	0,4	0,1	0,1	0,6	1,8	0,1	0,1	0,4	0,1	L
8,2	x	x	x	x	x	4,2	x	x	x	x	D 12
6,5	1,6	0,2	0,1	0,1	0,2	2,4	0,0	0,1	0,9	0,1	L
1,8	x	x	x	x	x	2,0	x	x	x	x	D 13
3,1	2,4	0,3	0,1	0,1	0,5	2,5	0,1	0,4	1,1	0,2	L
2,2	x	x	x	x	x	3,0	x	x	x	x	D 14
1,9	2,0	0,3	0,0	0,0	0,2	1,3	0,0	0,4	0,8	0,4	L
3,0	x	x	x	x	x	2,6	x	x	x	x	D 15
3,0	2,1	1,0	0,2	0,1	0,2	2,0	0,0	0,0	1,4	0,1	L
3,6	x	x	x	x	x	2,6	x	x	x	x	D 16
3,3	2,0	0,5	0,1	0,1	0,3	2,0	0,1	0,2	1,0	0,2	L

26. Wahlberechtigte, Wähler, Direkt- (D) und Listenstimmen (L) bei der Wahl zum 5. Sächsischen Landtag am 30. August 2009 im Wahlkreis 20 Freiberg 2 nach Gemeinden

Lfd. Nr.	Gemeinde Wahlkreis	Wahlberechtigte	Wähler		Gültige Stimmen	Davon entfielen auf ... %					
			absolut	%		CDU	DIE LINKE	SPD	NPD	FDP	
1	Bobritzsch	D	3 810	2 227	58,5	2 173	49,7	17,3	6,6	7,6	13,5
		L				2 193	51,8	14,7	5,5	6,4	10,5
2	Frauenstein, Stadt	D	2 660	1 585	59,6	1 532	47,8	18,1	6,5	6,2	16,3
		L				1 544	52,2	13,5	6,8	5,4	12,7
3	Freiberg, Stadt ¹⁾	D	34 364	18 517	53,9	18 223	40,1	24,5	10,7	5,1	12,4
		L				18 287	43,1	20,5	10,6	5,0	8,6
4	Großschirma, Stadt	D	5 096	2 744	53,8	2 658	43,6	20,4	8,7	8,4	12,6
		L				2 685	46,3	18,1	8,5	7,6	9,6
5	Halsbrücke	D	4 635	2 752	59,4	2 676	47,2	21,4	8,0	5,6	12,3
		L				2 680	48,0	17,9	8,5	5,6	9,6
6	Hilbersdorf	D	1 224	561	45,8	547	50,8	22,9	5,9	4,2	12,2
		L				554	48,6	19,9	7,4	4,7	11,6
7	Lichtenberg/Erzgeb. ¹⁾	D	2 413	1 568	65,0	1 524	46,5	18,6	5,9	6,8	15,6
		L				1 538	49,9	15,9	5,9	5,9	11,1
8	Oberschöna	D	2 942	1 848	62,8	1 808	47,0	17,7	9,0	5,3	14,1
		L				1 819	49,5	14,7	9,1	5,3	10,4
9	Reinsberg	D	2 600	1 421	54,7	1 388	49,1	18,4	8,0	5,8	12,6
		L				1 391	49,1	16,2	7,7	5,8	10,0
10	Weißenborn/Erzgeb.	D	2 250	1 167	51,9	1 134	47,0	21,2	8,0	5,6	13,0
		L				1 143	47,1	17,2	8,7	6,2	10,5
11	Insgesamt	D	61 994	34 390	55,5	33 663	43,3	22,2	9,3	5,7	12,9
		L				33 834	45,8	18,6	9,3	5,5	9,4

1) Gemeinde führt Briefwahl für mindestens eine weitere Gemeinde durch.

GRÜNE	Die Tier- schutz- partei	PBC	BüSo	DSU	REP	Freie Sachsen	FP Deutsch- lands	HUMAN- WIRT- SCHAFT	PIRA- TEN	SVP	Für unsere Region	Lfd. Nr.
4,4	x	x	x	x	x	x	x	x	x	x	0,9	D 1
4,1	1,6	0,4	0,2	0,2	0,1	2,2	0,1	1,0	1,0	0,2	x	L
4,2	x	x	x	x	x	x	x	x	x	x	0,9	D 2
3,2	1,7	0,5	0,0	0,2	0,4	1,7	0,0	0,4	1,2	0,2	x	L
5,9	x	x	x	x	x	x	x	x	x	x	1,3	D 3
5,6	1,9	0,3	0,2	0,1	0,1	1,3	0,1	0,2	2,2	0,2	x	L
4,9	x	x	x	x	x	x	x	x	x	x	1,4	D 4
3,9	1,4	0,1	0,1	0,1	0,4	2,2	0,0	0,2	1,3	0,1	x	L
4,6	x	x	x	x	x	x	x	x	x	x	0,9	D 5
3,7	2,2	0,5	0,3	0,1	0,2	1,6	0,0	0,5	1,3	0,1	x	L
3,5	x	x	x	x	x	x	x	x	x	x	0,5	D 6
2,2	2,5	0,2	0,0	0,4	0,2	1,3	0,0	0,2	0,9	0,2	x	L
5,2	x	x	x	x	x	x	x	x	x	x	1,5	D 7
3,7	2,0	0,2	0,4	0,1	0,3	3,1	0,1	0,5	0,9	0,2	x	L
5,7	x	x	x	x	x	x	x	x	x	x	1,3	D 8
4,8	2,3	0,0	0,1	0,0	0,3	2,1	0,1	0,3	1,0	0,2	x	L
5,5	x	x	x	x	x	x	x	x	x	x	0,6	D 9
4,9	1,7	0,3	0,3	0,2	0,1	2,0	0,1	0,1	1,6	0,1	x	L
4,2	x	x	x	x	x	x	x	x	x	x	1,1	D 10
3,8	2,0	0,0	0,2	0,0	0,1	2,4	0,0	0,3	1,0	0,3	x	L
5,4	x	x	x	x	x	x	x	x	x	x	1,2	D 11
4,9	1,9	0,3	0,2	0,1	0,2	1,7	0,1	0,3	1,7	0,2	x	L

27. Wahlberechtigte, Wähler, Direkt- (D) und Listenstimmen (L) bei der Wahl zum 5. Sächsischen Landtag am 30. August 2009 im Wahlkreis 21 Mittweida 1 nach Gemeinden

Lfd. Nr.	Gemeinde Wahlkreis	Wahlberechtigte	Wähler		Gültige Stimmen	Davon entfielen auf ... %					
			absolut	%		CDU	DIE LINKE	SPD	NPD	FDP	
1	Altmittweida	D	1 733	931	53,7	900	51,0	19,1	7,0	6,2	11,4
		L				912	48,0	17,1	7,3	5,6	11,8
2	Erlau	D	2 935	1 687	57,5	1 659	47,3	19,8	6,6	7,7	14,5
		L				1 666	47,7	17,6	6,9	7,3	11,3
3	Frankenberg/Sa., Stadt	D	13 400	7 897	58,9	7 609	55,7	19,7	6,2	4,7	7,8
		L				7 611	47,7	20,3	8,8	5,2	8,1
4	Hainichen, Stadt	D	7 778	3 988	51,3	3 893	44,0	21,4	14,2	6,2	10,1
		L				3 926	43,5	21,3	10,1	5,8	9,0
5	Kriebstein	D	2 096	1 176	56,1	1 135	44,5	20,7	8,6	8,5	13,9
		L				1 153	43,4	19,4	9,5	8,0	10,7
6	Lichtenau	D	6 590	3 802	57,7	3 733	47,8	20,7	8,8	4,6	11,6
		L				3 741	47,6	19,7	8,5	4,1	9,1
7	Mittweida, Stadt ¹⁾	D	13 556	7 358	54,3	7 181	44,8	23,9	8,7	6,9	10,3
		L				7 225	42,7	21,8	9,3	6,8	8,5
8	Rossau	D	3 164	2 121	67,0	1 997	50,0	20,0	7,9	6,6	11,2
		L				2 027	47,3	19,2	7,9	6,5	10,7
9	Striegistal	D	4 287	2 315	54,0	2 245	49,0	20,0	7,3	7,3	12,6
		L				2 264	47,4	18,2	7,1	6,7	10,8
10	Insgesamt	D	55 539	31 275	56,3	30 352	48,7	21,1	8,5	6,1	10,4
		L				30 525	45,8	20,2	8,7	5,9	9,2

1) Gemeinde führt Briefwahl für mindestens eine weitere Gemeinde durch.

GRÜNE	Die Tier- schutz- partei	PBC	BüSo	DSU	REP	Freie Sachsen	FP Deutsch- lands	HUMAN- WIRT- SCHAFT	PIRA- TEN	SVP	Lfd. Nr.
5,2	x	x	x	x	x	x	x	x	x	x	D 1
3,4	2,7	0,3	0,1	0,1	0,0	0,5	0,0	0,2	2,5	0,1	L
4,3	x	x	x	x	x	x	x	x	x	x	D 2
3,2	1,6	0,2	0,5	0,1	0,2	1,1	0,0	0,1	2,1	0,1	L
5,9	x	x	x	x	x	x	x	x	x	x	D 3
3,4	2,8	0,2	0,1	0,1	0,2	0,9	0,1	0,1	1,8	0,2	L
4,2	x	x	x	x	x	x	x	x	x	x	D 4
4,0	2,1	0,3	0,2	0,1	0,4	1,4	0,1	0,1	1,5	0,3	L
3,8	x	x	x	x	x	x	x	x	x	x	D 5
2,3	2,3	0,0	0,1	0,1	0,3	2,1	0,0	0,0	1,4	0,4	L
6,6	x	x	x	x	x	x	x	x	x	x	D 6
5,1	2,1	0,4	0,1	0,0	0,2	1,5	0,0	0,0	1,6	0,1	L
5,4	x	x	x	x	x	x	x	x	x	x	D 7
3,9	2,3	0,7	0,1	0,1	0,1	1,1	0,1	0,2	2,1	0,3	L
4,3	x	x	x	x	x	x	x	x	x	x	D 8
2,1	2,6	0,4	0,0	0,1	0,5	1,7	0,0	0,1	0,9	0,0	L
3,8	x	x	x	x	x	x	x	x	x	x	D 9
2,7	2,1	0,4	0,2	0,2	0,2	2,3	0,0	0,1	1,2	0,3	L
5,2	x	x	x	x	x	x	x	x	x	x	D 10
3,6	2,3	0,4	0,1	0,1	0,2	1,3	0,1	0,1	1,7	0,2	L

28. Wahlberechtigte, Wähler, Direkt- (D) und Listenstimmen (L) bei der Wahl zum 5. Sächsischen Landtag am 30. August 2009 im Wahlkreis 22 Mittweida 2 nach Gemeinden

Lfd. Nr.	Gemeinde Wahlkreis	Wahlberechtigte	Wähler		Gültige Stimmen	Davon entfielen auf ... %					
			absolut	%		CDU	DIE LINKE	SPD	NPD	FDP	
1	Burgstädt, Stadt ¹⁾	D	9 973	5 414	54,3	5 307	43,7	20,9	10,7	5,2	12,8
		L				5 330	44,8	20,3	10,5	4,7	9,0
2	Claußnitz	D	2 830	1 669	59,0	1 617	44,6	18,6	13,4	4,5	13,5
		L				1 632	43,6	17,3	12,9	4,2	10,7
3	Geringswalde, Stadt	D	4 238	2 207	52,1	2 156	36,2	22,2	9,1	5,1	11,6
		L				2 164	42,6	23,2	10,0	4,7	7,8
4	Hartmannsdorf	D	3 979	2 263	56,9	2 206	45,8	17,1	11,8	4,9	13,8
		L				2 221	46,9	15,6	11,4	4,5	10,9
5	Königsfeld	D	1 428	759	53,2	743	42,9	17,4	9,3	7,8	16,4
		L				749	46,1	15,9	8,5	8,1	12,8
6	Königshain-Wiederau	D	2 433	1 477	60,7	1 445	50,2	16,0	8,2	4,7	14,5
		L				1 455	52,6	14,2	8,0	4,9	10,3
7	Lunzenau, Stadt	D	4 268	2 105	49,3	2 067	40,0	18,6	16,2	5,9	14,4
		L				2 071	44,2	19,5	11,0	6,0	10,3
8	Mühlau	D	1 928	927	48,1	917	35,6	22,0	13,5	6,7	16,0
		L				917	38,8	21,6	11,0	6,9	11,3
9	Penig, Stadt	D	8 563	4 422	51,6	4 302	40,0	21,7	13,8	5,0	14,3
		L				4 332	43,8	20,8	12,4	4,9	8,4
10	Rochlitz, Stadt ¹⁾	D	5 609	3 186	56,8	3 118	32,2	27,7	10,5	5,8	16,1
		L				3 137	36,8	26,0	9,5	6,0	10,9
11	Seelitz	D	1 701	879	51,7	854	40,6	23,4	9,6	6,3	12,2
		L				865	43,4	22,1	8,4	6,6	8,6
12	Taura	D	2 200	1 029	46,8	996	56,0	16,9	7,4	5,0	10,2
		L				998	47,2	17,6	8,9	5,1	10,8
13	Wechselburg	D	1 806	1 030	57,0	1 008	42,2	19,6	11,3	5,9	14,3
		L				1 013	44,9	18,5	10,9	5,8	9,4
14	Zettlitz	D	716	324	45,3	312	35,6	22,4	7,1	10,3	10,3
		L				312	42,6	21,8	7,7	10,3	6,4
15	Insgesamt	D	51 672	27 691	53,6	27 048	41,4	20,9	11,5	5,4	13,8
		L				27 196	43,9	20,2	10,6	5,3	9,7

1) Gemeinde führt Briefwahl für mindestens eine weitere Gemeinde durch.

GRÜNE	Die Tier- schutz- partei	PBC	BüSo	DSU	REP	Freie Sachsen	FP Deutsch- lands	HUMAN- WIRT- SCHAFT	PIRA- TEN	SVP	Lfd. Nr.
6,7	x	x	x	x	x	x	x	x	x	x	D 1
4,2	2,0	0,8	0,1	0,1	0,1	1,6	0,1	0,1	1,6	0,2	L
5,5	x	x	x	x	x	x	x	x	x	x	D 2
3,1	3,2	0,7	0,2	0,1	0,2	1,6	0,1	0,0	2,0	0,1	L
15,8	x	x	x	x	x	x	x	x	x	x	D 3
3,8	2,7	0,3	0,0	0,0	0,2	2,6	0,1	0,0	1,8	0,1	L
6,5	x	x	x	x	x	x	x	x	x	x	D 4
4,0	2,0	0,6	0,1	0,0	0,3	1,9	0,0	0,0	1,5	0,2	L
6,2	x	x	x	x	x	x	x	x	x	x	D 5
3,2	1,3	0,3	0,1	0,3	0,1	2,0	0,0	0,0	1,2	0,0	L
6,4	x	x	x	x	x	x	x	x	x	x	D 6
4,1	1,6	0,6	0,1	0,1	0,3	1,7	0,0	0,2	1,0	0,1	L
5,0	x	x	x	x	x	x	x	x	x	x	D 7
3,7	1,7	0,5	0,1	0,0	0,1	1,3	0,1	0,1	1,0	0,2	L
6,2	x	x	x	x	x	x	x	x	x	x	D 8
5,6	1,3	0,4	0,3	0,0	0,1	1,1	0,0	0,3	1,0	0,2	L
5,1	x	x	x	x	x	x	x	x	x	x	D 9
3,8	2,2	0,4	0,1	0,1	0,2	1,3	0,1	0,2	1,2	0,2	L
7,6	x	x	x	x	x	x	x	x	x	x	D 10
4,1	2,5	0,6	0,2	0,0	0,1	1,2	0,1	0,1	1,8	0,2	L
7,8	x	x	x	x	x	x	x	x	x	x	D 11
3,2	2,1	1,0	0,5	0,3	0,2	0,9	0,0	0,1	2,4	0,1	L
4,4	x	x	x	x	x	x	x	x	x	x	D 12
3,7	2,3	1,0	0,0	0,3	0,0	1,0	0,0	0,1	1,8	0,1	L
6,7	x	x	x	x	x	x	x	x	x	x	D 13
3,8	1,6	0,5	0,1	0,1	0,3	2,6	0,2	0,0	1,4	0,1	L
14,4	x	x	x	x	x	x	x	x	x	x	D 14
6,1	0,6	0,3	0,6	0,0	0,6	1,6	0,0	0,0	1,3	0,0	L
7,1	x	x	x	x	x	x	x	x	x	x	D 15
3,9	2,1	0,6	0,1	0,1	0,2	1,6	0,1	0,1	1,5	0,2	L

29. Wahlberechtigte, Wähler, Direkt- (D) und Listenstimmen (L) bei der Wahl zum 5. Sächsischen Landtag am 30. August 2009 im Wahlkreis 23 Leipziger Land 1 nach Gemeinden

Lfd. Nr.	Gemeinde Wahlkreis	Wahlberechtigte	Wähler		Gültige Stimmen	Davon entfielen auf ... %					
			absolut	%		CDU	DIE LINKE	SPD	NPD	FDP	
1	Borna, Stadt	D	17 970	8 477	47,2	8 341	33,2	21,8	29,1	4,3	6,5
		L				8 346	42,4	23,2	16,7	4,3	5,8
2	Deutzen	D	1 582	652	41,2	629	37,8	21,5	20,2	8,3	6,4
		L				630	43,2	18,6	16,3	7,1	5,6
3	Frohburg, Stadt	D	9 383	4 642	49,5	4 549	47,4	16,9	14,8	5,7	8,3
		L				4 551	47,5	17,1	12,3	5,9	7,6
4	Geithain, Stadt	D	5 249	2 676	51,0	2 639	44,4	20,5	14,2	6,9	7,8
		L				2 642	44,7	20,2	11,9	6,8	7,5
5	Kitzscher, Stadt	D	4 823	2 190	45,4	2 151	38,2	23,1	16,2	6,6	8,8
		L				2 152	42,1	23,0	13,4	5,6	6,8
6	Kohren-Sahlis, Stadt	D	2 568	1 370	53,3	1 355	54,0	15,1	12,3	5,7	7,9
		L				1 354	45,9	16,2	14,3	7,0	8,4
7	Narsdorf	D	1 516	833	54,9	813	48,8	15,6	12,8	6,6	9,2
		L				813	45,6	16,0	11,9	6,4	8,6
8	Neukieritzsch	D	5 022	2 646	52,7	2 588	40,2	22,1	18,6	5,2	7,5
		L				2 595	44,2	21,6	14,2	5,0	6,3
9	Regis-Breitingen, Stadt	D	3 726	1 695	45,5	1 662	36,2	21,6	17,7	7,9	10,8
		L				1 665	39,7	20,2	14,4	7,7	9,3
10	Insgesamt	D	51 839	25 181	48,6	24 727	40,2	20,3	20,2	5,6	7,7
		L				24 748	43,9	20,6	14,4	5,6	6,9

GRÜNE	Die Tier- schutz- partei	PBC	BüSo	DSU	REP	Freie Sachsen	FP Deutsch- lands	HUMAN- WIRT- SCHAFT	PIRA- TEN	SVP	Lfd. Nr.
2,3	x	x	x	x	x	2,9	x	x	x	x	D 1
2,2	2,3	0,1	0,1	0,1	0,0	1,8	0,0	0,0	0,8	0,1	L
2,2	x	x	x	x	x	3,7	x	x	x	x	D 2
2,5	3,2	0,3	0,0	0,2	0,6	1,1	0,0	0,0	1,1	0,2	L
3,2	x	x	x	x	x	3,7	x	x	x	x	D 3
3,3	1,9	0,3	0,1	0,2	0,2	2,4	0,0	0,0	1,2	0,1	L
3,4	x	x	x	x	x	2,7	x	x	x	x	D 4
3,0	1,9	0,3	0,2	0,2	0,1	1,7	0,0	0,1	1,1	0,3	L
2,8	x	x	x	x	x	4,3	x	x	x	x	D 5
2,6	2,5	0,0	0,1	0,1	0,1	2,6	0,0	0,0	0,8	0,1	L
2,6	x	x	x	x	x	2,4	x	x	x	x	D 6
2,8	1,2	0,1	0,0	0,1	0,1	2,0	0,0	0,1	1,6	0,3	L
3,6	x	x	x	x	x	3,3	x	x	x	x	D 7
4,1	1,7	0,5	0,2	0,4	0,5	2,7	0,0	0,0	1,2	0,1	L
2,6	x	x	x	x	x	3,9	x	x	x	x	D 8
2,5	1,7	0,0	0,1	0,0	0,5	2,5	0,0	0,1	1,0	0,3	L
2,6	x	x	x	x	x	3,1	x	x	x	x	D 9
2,7	1,7	0,1	0,1	0,2	0,1	2,5	0,0	0,0	1,1	0,2	L
2,7	x	x	x	x	x	3,3	x	x	x	x	D 10
2,7	2,0	0,2	0,1	0,1	0,2	2,1	0,0	0,0	1,0	0,2	L

30. Wahlberechtigte, Wähler, Direkt- (D) und Listenstimmen (L) bei der Wahl zum 5. Sächsischen Landtag am 30. August 2009 im Wahlkreis 24 Leipziger Land 2 nach Gemeinden

Lfd. Nr.	Gemeinde Wahlkreis	Wahlberechtigte	Wähler		Gültige Stimmen	Davon entfielen auf ... %					
			absolut	%		CDU	DIE LINKE	SPD	NPD	FDP	
1	Böhlen, Stadt	D	5 796	2 636	45,5	2 587	26,2	26,9	25,1	4,4	9,8
		L				2 593	33,1	27,1	15,9	3,9	8,2
2	Elstertrebnitz	D	1 161	654	56,3	630	36,8	16,8	19,8	2,9	17,5
		L				628	45,7	17,8	12,9	2,7	9,2
3	Espenhain	D	2 103	1 096	52,1	1 069	35,4	17,4	22,3	2,9	8,8
		L				1 070	43,0	19,4	12,1	2,8	9,6
4	Groitzsch, Stadt	D	6 900	3 586	52,0	3 513	28,7	15,5	18,3	3,2	28,2
		L				3 509	45,4	16,7	12,9	3,5	11,7
5	Großpösna	D	4 563	2 695	59,1	2 644	30,8	14,6	35,1	3,6	9,1
		L				2 640	39,1	17,2	17,5	3,8	9,8
6	Kitzen	D	1 698	891	52,5	866	37,0	17,0	18,2	5,7	14,8
		L				866	42,8	16,3	10,4	5,3	13,7
7	Markkleeberg, Stadt	D	19 910	11 124	55,9	10 983	35,1	19,1	23,9	2,5	8,6
		L				10 996	37,9	18,1	17,3	2,6	9,9
8	Markranstädt, Stadt	D	13 272	6 397	48,2	6 291	36,2	21,1	20,1	3,7	10,0
		L				6 299	39,8	20,6	14,6	3,6	8,9
9	Pegau, Stadt	D	4 088	2 000	48,9	1 961	34,1	16,3	21,4	2,7	19,7
		L				1 965	44,7	17,2	14,9	3,2	10,1
10	Rötha, Stadt	D	3 192	1 497	46,9	1 462	31,5	23,8	26,3	2,6	9,7
		L				1 465	39,0	25,4	15,0	2,4	8,7
11	Zwenkau, Stadt	D	7 598	3 899	51,3	3 833	42,2	17,3	19,3	3,9	10,7
		L				3 837	47,6	17,1	12,0	4,2	8,5
12	Insgesamt	D	70 281	36 475	51,9	35 839	34,4	19,0	22,8	3,2	12,1
		L				35 868	40,6	19,1	15,1	3,3	9,7

GRÜNE	Die Tier- schutz- partei	PBC	BüSo	DSU	REP	Freie Sachsen	FP Deutsch- lands	HUMAN- WIRT- SCHAFT	PIRA- TEN	SVP	Lfd. Nr.
4,2	x	x	x	x	x	3,4	x	x	x	x	D 1
3,5	3,1	0,2	0,1	0,1	0,3	2,0	0,0	0,0	2,2	0,3	L
3,2	x	x	x	x	x	3,0	x	x	x	x	D 2
3,5	1,8	0,2	0,2	0,0	0,3	3,2	0,0	0,0	2,4	0,2	L
3,8	x	x	x	x	x	9,4	x	x	x	x	D 3
4,6	2,4	0,0	0,0	0,5	0,1	3,9	0,0	0,1	1,1	0,3	L
3,2	x	x	x	x	x	2,9	x	x	x	x	D 4
3,7	1,7	0,1	0,2	0,1	0,3	2,0	0,1	0,0	1,3	0,2	L
4,9	x	x	x	x	x	2,0	x	x	x	x	D 5
6,5	2,3	0,1	0,0	0,1	0,2	1,5	0,0	0,1	1,7	0,1	L
3,9	x	x	x	x	x	3,5	x	x	x	x	D 6
3,5	2,8	0,0	0,1	0,0	0,5	2,7	0,0	0,1	1,7	0,1	L
8,5	x	x	x	x	x	2,3	x	x	x	x	D 7
8,4	2,4	0,2	0,2	0,1	0,2	1,4	0,0	0,1	1,3	0,1	L
5,3	x	x	x	x	x	3,7	x	x	x	x	D 8
4,8	2,7	0,1	0,2	0,0	0,3	2,3	0,0	0,0	1,8	0,2	L
2,8	x	x	x	x	x	3,1	x	x	x	x	D 9
3,1	2,1	0,2	0,2	0,1	0,2	2,7	0,1	0,0	1,3	0,2	L
3,4	x	x	x	x	x	2,7	x	x	x	x	D 10
3,5	2,1	0,0	0,1	0,0	0,1	1,5	0,1	0,1	1,8	0,3	L
3,4	x	x	x	x	x	3,3	x	x	x	x	D 11
4,3	2,4	0,0	0,1	0,1	0,1	2,0	0,0	0,1	1,5	0,1	L
5,4	x	x	x	x	x	3,1	x	x	x	x	D 12
5,6	2,4	0,1	0,1	0,1	0,2	1,9	0,0	0,1	1,5	0,2	L

31. Wahlberechtigte, Wähler, Direkt- (D) und Listenstimmen (L) bei der Wahl zum 5. Sächsischen Landtag am 30. August 2009 im Wahlkreis 31 Leipzig 7 nach Gemeinden

Lfd. Nr.	Gemeinde Wahlkreis	Wahlberechtigte	Wähler		Gültige Stimmen	Davon entfielen auf ... %					
			absolut	%		CDU	DIE LINKE	SPD	NPD	FDP	
1	Leipzig (Gebiet des WK 31) ¹⁾	D	27 811	16 781	60,3	16 493	40,1	18,4	15,4	4,3	11,9
		L				16 564	40,9	19,3	12,6	3,9	10,0
2	Rackwitz	D	4 184	1 766	42,2	1 729	38,7	22,3	13,8	5,8	13,0
		L				1 734	39,2	22,7	11,4	5,7	10,7
3	Schkeuditz, Stadt	D	15 199	5 785	38,1	5 645	38,3	21,6	14,2	4,3	14,6
		L				5 666	39,2	23,5	12,0	4,2	10,4
4	Taucha, Stadt	D	12 261	5 332	43,5	5 228	40,7	19,5	14,7	4,8	11,7
		L				5 252	40,9	18,8	12,4	4,5	10,3
5	Insgesamt	D	59 455	29 664	49,9	29 095	39,8	19,4	14,9	4,5	12,5
		L				29 216	40,5	20,2	12,4	4,1	10,2

1) Gemeinde führt Briefwahl für mindestens eine weitere Gemeinde durch.

GRÜNE	Die Tier- schutz- partei	PBC	BüSo	DSU	REP	Freie Sachsen	FP Deutsch- lands	HUMAN- WIRT- SCHAFT	PIRA- TEN	SVP	Lfd. Nr.
9,9	x	x	x	x	x	x	x	x	x	x	D 1
7,2	2,2	0,2	0,2	0,1	0,1	1,3	0,0	0,0	1,8	0,2	L
6,4	x	x	x	x	x	x	x	x	x	x	D 2
4,8	2,2	0,1	0,2	0,2	0,1	1,2	0,1	0,2	1,2	0,3	L
6,8	x	x	x	x	x	x	x	x	x	x	D 3
5,0	2,3	0,1	0,1	0,1	0,2	1,6	0,0	0,1	1,2	0,1	L
8,5	x	x	x	x	x	x	x	x	x	x	D 4
6,6	2,5	0,2	0,1	0,3	0,3	0,8	0,0	0,1	1,5	0,7	L
8,9	x	x	x	x	x	x	x	x	x	x	D 5
6,5	2,3	0,2	0,2	0,1	0,2	1,2	0,0	0,1	1,6	0,3	L

32. Wahlberechtigte, Wähler, Direkt- (D) und Listenstimmen (L) bei der Wahl zum 5. Sächsischen Landtag am 30. August 2009 im Wahlkreis 32 Delitzsch nach Gemeinden

Lfd. Nr.	Gemeinde Wahlkreis	Wahlberechtigte	Wähler		Gültige Stimmen	Davon entfielen auf ... %					
			absolut	%		CDU	DIE LINKE	SPD	NPD	FDP	
1	Bad Düben, Stadt	D	7 040	3 357	47,7	3 287	37,6	25,3	20,2	4,5	7,8
		L				3 275	40,6	26,0	11,9	4,9	7,3
2	Delitzsch, Stadt	D	22 798	9 749	42,8	9 512	39,0	24,2	19,8	5,6	7,6
		L				9 554	39,8	24,4	14,2	5,5	6,9
3	Doberschütz	D	3 718	2 098	56,4	2 056	43,5	20,2	16,2	5,9	10,6
		L				2 057	45,4	20,3	11,0	5,3	10,2
4	Eilenburg, Stadt	D	13 989	6 246	44,6	6 095	34,4	26,4	19,5	7,8	7,9
		L				6 100	37,4	26,1	12,8	7,6	6,8
5	Jesewitz	D	2 593	1 510	58,2	1 482	41,0	22,8	16,1	3,6	10,8
		L				1 489	42,8	22,0	10,7	3,8	10,1
6	Krostitz ¹⁾	D	3 276	1 941	59,2	1 910	46,6	15,0	19,9	5,8	8,6
		L				1 913	47,8	17,5	11,1	6,3	8,8
7	Laußig	D	3 577	1 723	48,2	1 680	41,0	18,8	18,8	10,8	7,9
		L				1 680	43,0	19,0	12,2	10,8	7,8
8	Löbnitz	D	1 904	1 033	54,3	1 010	34,7	9,5	46,1	3,3	5,1
		L				1 010	47,9	15,8	20,7	3,3	5,5
9	Neukyhna ¹⁾	D	1 991	1 006	50,5	995	44,2	20,5	16,5	5,5	10,6
		L				993	44,6	21,3	11,0	5,4	9,4
10	Schönwölkau	D	2 165	1 109	51,2	1 082	51,8	12,9	18,8	6,1	7,4
		L				1 079	44,8	18,4	11,0	6,4	9,3
11	Wiedemar	D	1 770	723	40,8	707	47,5	19,1	16,8	4,4	8,9
		L				708	49,3	17,9	11,7	5,4	7,5
12	Zschepplin	D	2 601	1 350	51,9	1 331	42,3	17,5	19,8	6,7	8,5
		L				1 329	41,8	18,4	12,2	6,2	9,3
13	Zwochau	D	903	377	41,7	371	46,6	17,3	21,3	2,7	8,6
		L				372	48,9	16,7	17,5	2,7	7,8
14	Insgesamt	D	68 325	32 222	47,2	31 518	39,8	22,1	20,0	6,0	8,2
		L				31 559	41,6	22,7	12,9	6,0	7,7

1) Gemeinde führt Briefwahl für mindestens eine weitere Gemeinde durch.

GRÜNE	Die Tier- schutz- partei	PBC	BüSo	DSU	REP	Freie Sachsen	FP Deutsch- lands	HUMAN- WIRT- SCHAFT	PIRA- TEN	SVP	Lfd. Nr.
4,5	x	x	x	x	x	x	x	x	x	x	D 1
4,5	1,5	0,2	0,2	0,1	0,2	1,1	0,0	0,0	1,4	0,2	L
3,8	x	x	x	x	x	x	x	x	x	x	D 2
3,7	2,2	0,2	0,2	0,1	0,1	1,0	0,2	0,1	1,3	0,3	L
3,6	x	x	x	x	x	x	x	x	x	x	D 3
2,5	1,4	0,0	0,1	0,1	0,3	0,8	0,4	0,2	1,7	0,2	L
4,1	x	x	x	x	x	x	x	x	x	x	D 4
4,0	2,5	0,1	0,1	0,1	0,1	0,9	0,0	0,0	1,3	0,1	L
5,7	x	x	x	x	x	x	x	x	x	x	D 5
4,9	2,1	0,3	0,2	0,1	0,3	0,9	0,1	0,0	1,4	0,4	L
3,9	x	x	x	x	x	x	x	x	x	x	D 6
3,6	2,4	0,3	0,1	0,1	0,2	0,7	0,1	0,1	0,9	0,2	L
2,7	x	x	x	x	x	x	x	x	x	x	D 7
2,3	1,6	0,2	0,1	0,2	0,6	0,7	0,1	0,2	0,9	0,3	L
1,3	x	x	x	x	x	x	x	x	x	x	D 8
2,1	1,8	0,0	0,0	0,1	0,0	0,5	0,0	0,1	1,1	1,1	L
2,7	x	x	x	x	x	x	x	x	x	x	D 9
2,9	2,4	0,1	0,0	0,2	0,4	1,3	0,0	0,0	0,6	0,3	L
3,0	x	x	x	x	x	x	x	x	x	x	D 10
3,4	2,7	0,5	0,1	0,0	0,2	0,9	0,1	0,2	1,8	0,4	L
3,3	x	x	x	x	x	x	x	x	x	x	D 11
3,2	1,8	0,4	0,1	0,0	0,0	0,6	0,1	0,0	1,7	0,1	L
5,2	x	x	x	x	x	x	x	x	x	x	D 12
6,7	2,7	0,0	0,2	0,1	0,3	1,0	0,2	0,1	0,6	0,3	L
3,5	x	x	x	x	x	x	x	x	x	x	D 13
4,0	0,8	0,0	0,3	0,0	0,0	1,1	0,3	0,0	0,0	0,0	L
3,9	x	x	x	x	x	x	x	x	x	x	D 14
3,8	2,1	0,2	0,1	0,1	0,2	0,9	0,1	0,1	1,3	0,3	L

33. Wahlberechtigte, Wähler, Direkt- (D) und Listenstimmen (L) bei der Wahl zum 5. Sächsischen Landtag am 30. August 2009 im Wahlkreis 33 Torgau-Oschatz nach Gemeinden

Lfd. Nr.	Gemeinde Wahlkreis	Wahlberechtigte	Wähler		Gültige Stimmen	Davon entfielen auf ... %					
			absolut	%		CDU	DIE LINKE	SPD	NPD	FDP	
1	Arzberg	D	1 852	619	33,4	605	46,6	27,6	8,3	5,8	8,9
		L				607	40,7	26,4	9,1	7,4	10,0
2	Beilrode ¹⁾	D	2 242	1 108	49,4	1 095	50,2	21,5	10,0	6,4	9,8
		L				1 090	43,3	20,0	9,9	7,1	11,9
3	Belgern, Stadt	D	4 127	1 820	44,1	1 787	51,5	18,1	8,8	6,5	11,3
		L				1 779	43,2	17,9	10,4	7,0	13,3
4	Cavertitz	D	2 102	1 176	55,9	1 141	48,8	16,7	6,9	8,4	15,9
		L				1 146	45,5	17,4	7,1	9,4	13,4
5	Dommitzsch, Stadt ¹⁾	D	2 489	1 152	46,3	1 118	50,4	22,2	10,0	5,6	7,7
		L				1 118	43,6	24,2	10,0	5,7	7,8
6	Dreiheide	D	1 927	967	50,2	946	52,0	16,6	9,7	7,6	10,1
		L				952	45,8	16,1	9,7	7,9	12,3
7	Elsnig	D	1 329	595	44,8	578	48,6	19,7	11,8	5,7	10,2
		L				579	43,7	19,5	11,1	5,9	11,2
8	Großtreben-Zwethau	D	1 667	626	37,6	606	50,3	22,1	10,1	7,8	7,3
		L				599	45,1	21,5	12,0	8,3	7,7
9	Liebschützberg	D	2 917	1 659	56,9	1 624	50,7	13,0	7,6	10,2	15,2
		L				1 630	48,5	14,4	7,2	11,0	10,4
10	Mügeln, Stadt ¹⁾	D	3 907	2 509	64,2	2 438	43,4	18,8	9,8	10,0	14,8
		L				2 441	41,9	18,5	9,5	10,1	11,1
11	Naundorf	D	2 131	987	46,3	954	45,3	16,0	8,3	10,1	14,9
		L				954	42,2	15,3	7,9	11,6	13,4
12	Oschatz, Stadt	D	13 713	6 764	49,3	6 617	40,4	19,4	7,9	8,5	18,9
		L				6 617	38,2	20,9	9,0	9,1	12,5
13	Sornzig-Ablaß	D	1 853	902	48,7	873	44,7	20,7	10,4	9,7	11,7
		L				878	41,8	21,2	11,5	9,3	8,4
14	Torgau, Stadt ¹⁾	D	16 847	7 127	42,3	6 948	46,5	24,1	12,2	5,5	7,4
		L				6 956	40,6	23,6	12,4	5,7	7,9
15	Trossin	D	1 237	637	51,5	624	46,0	21,8	8,2	6,9	13,3
		L				622	40,2	21,9	9,6	7,7	13,2

1) Gemeinde führt Briefwahl für mindestens eine weitere Gemeinde durch.

GRÜNE	Die Tier- schutz- partei	PBC	BüSo	DSU	REP	Freie Sachsen	FP Deutsch- lands	HUMAN- WIRT- SCHAFT	PIRA- TEN	SVP	Lfd. Nr.
2,8	x	x	x	x	x	x	x	x	x	x	D 1
1,8	1,2	0,0	0,2	0,0	0,0	1,6	0,2	0,2	1,0	0,3	L
2,1	x	x	x	x	x	x	x	x	x	x	D 2
3,0	0,7	0,2	0,3	0,2	0,2	1,2	0,1	0,1	1,7	0,2	L
3,7	x	x	x	x	x	x	x	x	x	x	D 3
3,5	1,3	0,1	0,2	0,0	0,3	0,9	0,2	0,1	1,6	0,2	L
3,2	x	x	x	x	x	x	x	x	x	x	D 4
2,8	1,4	0,2	0,0	0,0	0,2	1,5	0,2	0,0	0,9	0,2	L
4,0	x	x	x	x	x	x	x	x	x	x	D 5
4,1	1,5	0,0	0,0	0,0	0,4	0,6	0,1	0,2	1,3	0,4	L
3,9	x	x	x	x	x	x	x	x	x	x	D 6
3,5	1,7	0,3	0,1	0,0	0,4	0,8	0,1	0,0	1,2	0,2	L
4,0	x	x	x	x	x	x	x	x	x	x	D 7
4,3	1,6	0,0	0,0	0,2	0,5	1,0	0,2	0,0	0,5	0,3	L
2,5	x	x	x	x	x	x	x	x	x	x	D 8
1,5	1,2	0,3	0,2	0,2	0,0	0,8	0,2	0,0	1,0	0,0	L
3,3	x	x	x	x	x	x	x	x	x	x	D 9
3,0	1,5	0,4	0,2	0,1	0,3	1,2	0,2	0,2	1,2	0,2	L
3,2	x	x	x	x	x	x	x	x	x	x	D 10
3,7	1,9	0,2	0,2	0,2	0,2	1,0	0,1	0,0	0,9	0,5	L
5,5	x	x	x	x	x	x	x	x	x	x	D 11
4,2	1,9	0,5	0,1	0,1	0,4	1,0	0,2	0,0	0,9	0,1	L
4,9	x	x	x	x	x	x	x	x	x	x	D 12
4,2	2,1	0,1	0,3	0,2	0,2	1,3	0,1	0,2	1,3	0,4	L
2,7	x	x	x	x	x	x	x	x	x	x	D 13
2,8	1,1	0,0	0,0	0,1	0,5	1,0	0,3	0,1	1,6	0,1	L
4,4	x	x	x	x	x	x	x	x	x	x	D 14
4,3	1,8	0,2	0,1	0,1	0,3	1,2	0,1	0,1	1,3	0,3	L
3,8	x	x	x	x	x	x	x	x	x	x	D 15
4,0	0,8	0,5	0,0	0,0	0,2	1,0	0,0	0,0	0,8	0,2	L

Noch: 33. Wahlberechtigte, Wähler, Direkt- (D) und Listenstimmen (L) bei der Wahl zum 5. Sächsischen Landtag am 30. August 2009 im Wahlkreis 33 Torgau-Oschatz nach Gemeinden

Lfd. Nr.	Gemeinde Wahlkreis	Wahlberechtigte	Wähler		Gültige Stimmen	Davon entfielen auf ... %					
			absolut	%		CDU	DIE LINKE	SPD	NPD	FDP	
16	Wermsdorf	D	4 873	2 333	47,9	2 271	45,0	17,8	9,6	10,7	12,4
		L				2 264	41,7	18,4	9,2	11,3	9,6
17	Zinna	D	1 249	510	40,8	492	44,3	23,4	11,0	8,9	8,1
		L				495	37,8	21,6	12,3	9,1	8,9
18	Insgesamt	D	66 462	31 491	47,4	30 717	45,9	20,1	9,6	7,8	12,5
		L				30 727	41,6	20,4	10,0	8,3	10,6

GRÜNE	Die Tier- schutz- partei	PBC	BüSo	DSU	REP	Freie Sachsen	FP Deutsch- lands	HUMAN- WIRT- SCHAFT	PIRA- TEN	SVP	Lfd. Nr.
4,5	x	x	x	x	x	x	x	x	x	x	D 16
4,9	1,4	0,4	0,2	0,1	0,0	0,8	0,0	0,1	1,6	0,3	L
4,3	x	x	x	x	x	x	x	x	x	x	D 17
4,8	1,2	0,4	0,2	0,4	0,2	0,4	0,0	0,0	2,2	0,4	L
4,0	x	x	x	x	x	x	x	x	x	x	D 18
3,9	1,7	0,2	0,2	0,1	0,2	1,1	0,1	0,1	1,3	0,3	L

34. Wahlberechtigte, Wähler, Direkt- (D) und Listenstimmen (L) bei der Wahl zum 5. Sächsischen Landtag am 30. August 2009 im Wahlkreis 34 Muldental 1 nach Gemeinden

Lfd. Nr.	Gemeinde Wahlkreis	Wahl- berechtigte	Wähler		Gültige Stimmen	Davon entfielen auf ... %					
			absolut	%		CDU	DIE LINKE	SPD	NPD	FDP	
1	Bennewitz	D	4 510	2 640	58,5	2 578	41,6	25,9	11,1	7,3	7,9
		L				2 597	44,1	22,2	9,2	6,5	6,8
2	Borsdorf	D	6 950	3 869	55,7	3 780	44,0	19,1	12,9	3,9	10,9
		L				3 804	44,2	17,1	10,6	3,8	9,4
3	Brandis, Stadt	D	8 081	4 070	50,4	3 986	38,8	24,0	12,3	6,3	10,9
		L				4 011	39,8	20,4	10,7	6,1	9,6
4	Dahlen, Stadt	D	4 155	2 208	53,1	2 135	39,1	25,9	10,7	8,9	9,9
		L				2 157	42,0	22,4	8,8	8,5	9,1
5	Falkenhain	D	3 207	1 594	49,7	1 557	46,2	21,9	8,3	8,3	10,5
		L				1 561	47,1	18,6	8,0	7,6	8,6
6	Hohburg	D	2 504	1 430	57,1	1 399	43,9	22,7	10,9	7,4	9,5
		L				1 405	43,6	20,2	12,0	6,7	6,5
7	Machern	D	5 659	3 157	55,8	3 103	41,0	22,7	13,1	6,3	10,9
		L				3 126	42,3	20,4	9,6	6,0	10,4
8	Mockrehna	D	4 536	2 182	48,1	2 088	44,9	21,2	11,5	7,8	11,4
		L				2 099	46,2	17,8	10,2	7,3	10,4
9	Schildau, Gneisenaustadt, Stadt	D	3 064	1 611	52,6	1 545	38,3	22,7	12,6	11,5	11,3
		L				1 558	40,8	18,8	10,3	11,1	9,0
10	Thallwitz	D	3 204	1 812	56,6	1 762	46,0	21,8	6,6	11,5	9,4
		L				1 779	45,4	19,6	6,1	11,9	7,4
11	Wurzen, Stadt	D	14 924	7 302	48,9	7 161	43,1	21,3	10,9	9,6	8,4
		L				7 204	42,7	18,9	10,0	9,0	7,6
12	Insgesamt	D	60 794	31 875	52,4	31 094	42,3	22,4	11,3	7,8	9,9
		L				31 301	43,1	19,5	9,8	7,4	8,6

GRÜNE	Die Tier- schutz- partei	PBC	BüSo	DSU	REP	Freie Sachsen	FP Deutsch- lands	HUMAN- WIRT- SCHAFT	PIRA- TEN	SVP	Lfd. Nr.
6,3	x	x	x	x	x	x	x	x	x	x	D 1
4,5	2,4	0,4	0,2	0,2	0,0	1,8	0,1	0,0	1,3	0,2	L
9,3	x	x	x	x	x	x	x	x	x	x	D 2
8,4	2,5	0,6	0,1	0,0	0,1	1,5	0,0	0,2	1,1	0,3	L
7,6	x	x	x	x	x	x	x	x	x	x	D 3
6,5	2,9	0,3	0,2	0,1	0,1	1,5	0,1	0,2	1,2	0,2	L
5,5	x	x	x	x	x	x	x	x	x	x	D 4
4,1	1,7	0,1	0,1	0,3	0,0	1,3	0,1	0,0	1,3	0,0	L
4,6	x	x	x	x	x	x	x	x	x	x	D 5
3,7	2,0	0,2	0,0	0,2	0,2	1,5	0,1	0,1	1,8	0,4	L
5,6	x	x	x	x	x	x	x	x	x	x	D 6
4,3	1,6	1,1	0,1	0,3	0,1	1,9	0,0	0,1	1,2	0,4	L
6,0	x	x	x	x	x	x	x	x	x	x	D 7
5,8	1,9	0,3	0,1	0,0	0,2	1,2	0,0	0,1	1,7	0,1	L
3,2	x	x	x	x	x	x	x	x	x	x	D 8
2,8	1,8	0,0	0,1	0,0	0,7	1,5	0,0	0,1	0,9	0,2	L
3,6	x	x	x	x	x	x	x	x	x	x	D 9
3,3	2,4	0,3	0,0	0,3	0,1	2,1	0,0	0,0	1,4	0,0	L
4,7	x	x	x	x	x	x	x	x	x	x	D 10
4,1	1,9	0,5	0,1	0,1	0,1	1,9	0,0	0,1	0,8	0,2	L
6,8	x	x	x	x	x	x	x	x	x	x	D 11
4,4	3,0	0,2	0,2	0,1	0,2	1,9	0,1	0,2	1,3	0,3	L
6,3	x	x	x	x	x	x	x	x	x	x	D 12
5,1	2,4	0,3	0,1	0,1	0,2	1,6	0,1	0,1	1,3	0,2	L

35. Wahlberechtigte, Wähler, Direkt- (D) und Listenstimmen (L) bei der Wahl zum 5. Sächsischen Landtag am 30. August 2009 im Wahlkreis 35 Muldental 2 nach Gemeinden

Lfd. Nr.	Gemeinde Wahlkreis	Wahlberechtigte	Wähler		Gültige Stimmen	Davon entfielen auf ... %					
			absolut	%		CDU	DIE LINKE	SPD	NPD	FDP	
1	Bad Lausick, Stadt	D	7 494	3 809	50,8	3 738	44,9	22,4	11,1	5,1	9,3
		L				3 749	49,1	18,5	9,9	4,9	8,8
2	Belgershain	D	2 836	1 545	54,5	1 516	38,6	22,2	10,3	5,9	12,6
		L				1 523	40,3	19,2	9,6	4,9	12,2
3	Colditz, Stadt	D	4 341	2 109	48,6	2 064	37,2	24,1	12,8	5,6	11,8
		L				2 066	40,2	21,5	10,4	5,4	11,4
4	Grimma, Stadt	D	16 174	7 789	48,2	7 606	34,6	26,9	12,5	5,7	10,9
		L				7 659	40,0	22,6	10,1	5,4	9,9
5	Großbothen	D	3 041	1 604	52,7	1 554	41,2	21,4	11,4	6,1	11,9
		L				1 570	46,4	17,6	8,5	6,1	11,4
6	Mutzschen, Stadt	D	1 797	954	53,1	926	33,2	20,7	19,8	12,1	8,2
		L				934	42,8	18,6	10,2	10,7	8,1
7	Naunhof, Stadt	D	7 217	3 922	54,3	3 838	37,9	22,0	11,8	5,0	11,4
		L				3 860	41,5	18,4	10,2	4,7	10,8
8	Nerchau, Stadt	D	3 270	1 801	55,1	1 774	26,8	16,9	36,6	7,8	6,2
		L				1 775	40,6	19,3	14,4	9,3	7,2
9	Otterwisch	D	1 226	626	51,1	614	42,7	22,3	11,1	5,5	10,6
		L				618	46,6	17,5	8,7	4,9	9,4
10	Parthenstein	D	3 141	1 851	58,9	1 823	40,0	21,1	9,6	7,9	11,8
		L				1 828	41,4	18,4	9,2	8,4	11,5
11	Thümmlitzwalde	D	2 347	1 431	61,0	1 404	38,7	23,6	17,7	6,3	6,4
		L				1 409	45,6	21,1	9,7	6,5	7,0
12	Trebsen/Mulde, Stadt	D	3 579	1 888	52,8	1 846	33,0	21,2	20,8	10,3	6,7
		L				1 844	40,8	19,2	10,8	9,6	6,9
13	Zschadraß	D	2 697	1 225	45,4	1 188	41,8	19,8	10,8	6,1	10,4
		L				1 196	47,0	16,6	9,7	6,6	8,1
14	Insgesamt	D	59 160	30 554	51,6	29 891	37,4	23,0	14,2	6,3	10,2
		L				30 031	42,6	19,8	10,2	6,2	9,7

GRÜNE	Die Tier- schutz- partei	PBC	BüSo	DSU	REP	Freie Sachsen	FP Deutsch- lands	HUMAN- WIRT- SCHAFT	PIRA- TEN	SVP	Lfd. Nr.
4,0	x	x	x	x	x	3,1	x	x	x	x	D 1
3,3	2,2	0,2	0,1	0,1	0,1	1,7	0,1	0,1	1,0	0,2	L
5,5	x	x	x	x	x	4,9	x	x	x	x	D 2
4,9	3,0	0,1	0,0	0,0	0,4	3,2	0,2	0,0	1,7	0,2	L
3,6	x	x	x	x	x	4,8	x	x	x	x	D 3
4,0	2,4	0,1	0,1	0,1	0,0	2,9	0,1	0,0	1,1	0,1	L
5,0	x	x	x	x	x	4,3	x	x	x	x	D 4
4,5	2,8	0,2	0,2	0,0	0,0	2,4	0,0	0,0	1,6	0,2	L
4,4	x	x	x	x	x	3,6	x	x	x	x	D 5
4,6	1,4	0,1	0,1	0,1	0,1	2,5	0,0	0,0	1,1	0,1	L
3,2	x	x	x	x	x	2,8	x	x	x	x	D 6
3,4	2,1	0,0	0,2	0,1	0,0	2,2	0,1	0,0	1,3	0,0	L
7,1	x	x	x	x	x	4,9	x	x	x	x	D 7
6,6	2,2	0,1	0,1	0,1	0,1	3,1	0,1	0,1	1,8	0,3	L
3,0	x	x	x	x	x	2,7	x	x	x	x	D 8
3,1	2,2	0,1	0,1	0,2	0,1	2,0	0,0	0,2	1,1	0,3	L
3,9	x	x	x	x	x	3,9	x	x	x	x	D 9
3,7	2,4	0,0	0,0	0,2	0,2	4,0	0,0	0,2	2,3	0,0	L
5,1	x	x	x	x	x	4,5	x	x	x	x	D 10
4,6	1,8	0,2	0,1	0,0	0,1	2,4	0,1	0,0	1,8	0,2	L
3,3	x	x	x	x	x	3,9	x	x	x	x	D 11
3,3	2,7	0,1	0,1	0,1	0,3	2,3	0,1	0,0	1,3	0,1	L
4,2	x	x	x	x	x	3,8	x	x	x	x	D 12
4,8	2,7	0,1	0,2	0,2	0,1	2,4	0,1	0,2	1,5	0,4	L
5,7	x	x	x	x	x	5,5	x	x	x	x	D 13
5,2	1,8	0,0	0,0	0,0	0,0	3,7	0,0	0,0	1,2	0,2	L
4,7	x	x	x	x	x	4,1	x	x	x	x	D 14
4,5	2,4	0,1	0,1	0,1	0,1	2,5	0,0	0,0	1,4	0,2	L

36. Wahlberechtigte, Wähler, Direkt- (D) und Listenstimmen (L) bei der Wahl zum 5. Sächsischen Landtag am 30. August 2009 im Wahlkreis 36 Döbeln nach Gemeinden

Lfd. Nr.	Gemeinde Wahlkreis	Wahl- berechtigte	Wähler		Gültige Stimmen	Davon entfielen auf ... %					
			absolut	%		CDU	DIE LINKE	SPD	NPD	FDP	
1	Bockelwitz	D	2 210	1 269	57,4	1 231	40,0	18,7	9,6	6,6	21,9
		L				1 236	42,4	18,6	10,1	6,6	13,8
2	Döbeln, Stadt ¹⁾	D	17 644	8 808	49,9	8 609	35,3	18,7	10,0	5,4	27,7
		L				8 647	41,6	20,2	9,9	6,1	14,1
3	Ebersbach	D	954	518	54,3	509	35,4	14,9	5,7	8,1	33,0
		L				512	43,6	17,0	7,2	9,6	15,6
4	Großweitzschen	D	2 601	1 360	52,3	1 329	38,2	15,6	8,1	6,5	27,7
		L				1 336	46,3	17,4	7,2	7,3	14,1
5	Hartha, Stadt	D	7 082	3 609	51,0	3 527	36,1	21,1	6,9	6,4	26,7
		L				3 547	41,6	20,1	9,0	6,7	14,2
6	Leisnig, Stadt	D	5 746	2 913	50,7	2 838	39,0	25,3	8,6	5,6	18,8
		L				2 850	41,9	24,7	8,5	5,6	11,0
7	Mochau	D	2 133	1 120	52,5	1 083	38,0	17,5	7,2	7,1	28,0
		L				1 086	43,5	18,9	6,4	7,4	16,5
8	Niederstriegis	D	1 077	662	61,5	643	35,0	19,9	9,2	7,3	24,7
		L				644	42,2	20,3	7,3	7,8	13,4
9	Ostrau	D	3 482	1 847	53,0	1 798	35,8	23,2	6,2	8,7	23,3
		L				1 800	40,8	23,4	6,4	8,6	13,5
10	Roßwein, Stadt	D	6 070	3 497	57,6	3 364	40,3	18,7	13,2	5,6	16,1
		L				3 373	43,9	19,3	11,2	5,7	10,3
11	Waldheim, Stadt	D	7 351	3 572	48,6	3 490	31,2	23,6	7,6	5,2	29,5
		L				3 495	37,2	23,5	7,9	6,0	17,3
12	Ziegra-Knobelsdorf	D	1 826	1 010	55,3	990	36,5	19,3	6,4	8,8	25,7
		L				995	43,0	20,5	6,1	8,6	13,5
13	Zschaitz-Ottewig	D	1 223	706	57,7	690	36,4	21,4	9,4	5,1	25,7
		L				695	39,4	22,6	10,6	5,2	16,5
14	Insgesamt	D	59 399	30 891	52,0	30 101	36,3	20,3	8,9	6,1	25,1
		L				30 216	41,7	20,9	8,9	6,5	13,9

1) Gemeinde führt Briefwahl für mindestens eine weitere Gemeinde durch.

GRÜNE	Die Tier- schutz- partei	PBC	BüSo	DSU	REP	Freie Sachsen	FP Deutsch- lands	HUMAN- WIRT- SCHAFT	PIRA- TEN	SVP	Lfd. Nr.
3,2	x	x	x	x	x	x	x	x	x	x	D 1
3,1	1,9	0,1	0,2	0,0	0,7	1,0	0,2	0,1	1,1	0,3	L
2,8	x	x	x	x	x	x	x	x	x	x	D 2
3,0	2,1	0,1	0,2	0,1	0,2	1,2	0,1	0,1	1,1	0,1	L
2,9	x	x	x	x	x	x	x	x	x	x	D 3
1,2	2,3	0,0	0,4	0,0	0,4	0,8	0,0	0,0	1,8	0,2	L
3,8	x	x	x	x	x	x	x	x	x	x	D 4
3,2	1,6	0,1	0,0	0,0	0,1	0,8	0,1	0,0	1,5	0,2	L
2,8	x	x	x	x	x	x	x	x	x	x	D 5
3,0	2,3	0,1	0,1	0,0	0,3	1,2	0,0	0,0	1,2	0,2	L
2,8	x	x	x	x	x	x	x	x	x	x	D 6
2,9	1,9	0,1	0,1	0,1	0,2	1,7	0,1	0,1	1,2	0,1	L
2,2	x	x	x	x	x	x	x	x	x	x	D 7
2,2	1,9	0,0	0,2	0,1	0,0	1,6	0,1	0,1	1,3	0,0	L
3,9	x	x	x	x	x	x	x	x	x	x	D 8
3,7	2,5	0,0	0,0	0,0	0,0	1,4	0,0	0,0	1,4	0,0	L
2,7	x	x	x	x	x	x	x	x	x	x	D 9
2,6	1,9	0,1	0,1	0,1	0,3	1,2	0,2	0,0	0,8	0,2	L
6,1	x	x	x	x	x	x	x	x	x	x	D 10
3,6	2,3	0,4	0,1	0,1	0,3	1,4	0,1	0,1	1,2	0,1	L
2,9	x	x	x	x	x	x	x	x	x	x	D 11
2,7	2,2	0,1	0,2	0,0	0,1	1,3	0,1	0,2	1,1	0,1	L
3,4	x	x	x	x	x	x	x	x	x	x	D 12
3,6	1,3	0,0	0,1	0,0	0,3	1,4	0,2	0,0	1,1	0,2	L
2,0	x	x	x	x	x	x	x	x	x	x	D 13
1,4	1,2	0,0	0,1	0,1	0,3	1,6	0,0	0,0	0,9	0,0	L
3,2	x	x	x	x	x	x	x	x	x	x	D 14
2,9	2,1	0,1	0,1	0,1	0,2	1,3	0,1	0,1	1,1	0,1	L

37. Wahlberechtigte, Wähler, Direkt- (D) und Listenstimmen (L) bei der Wahl zum 5. Sächsischen Landtag am 30. August 2009 im Wahlkreis 37 Riesa-Großenhain 1 nach Gemeinden

Lfd. Nr.	Gemeinde Wahlkreis	Wahlberechtigte	Wähler		Gültige Stimmen	Davon entfielen auf ... %					
			absolut	%		CDU	DIE LINKE	SPD	NPD	FDP	
1	Hirschstein	D	1 984	999	50,4	961	41,6	17,9	10,8	8,4	13,1
		L				963	47,0	15,0	7,4	8,4	11,7
2	Riesa, Stadt	D	29 670	13 473	45,4	13 098	31,0	28,5	14,1	7,8	11,5
		L				13 174	36,9	24,2	11,0	7,8	9,5
3	Stauchitz	D	2 861	1 351	47,2	1 301	37,8	24,1	11,5	7,2	15,0
		L				1 310	42,3	21,6	8,9	6,8	11,7
4	Strehla, Stadt ¹⁾	D	3 397	2 044	60,2	1 999	37,5	22,5	12,9	8,5	13,0
		L				2 007	41,8	19,2	10,2	8,3	10,9
5	Zeithain	D	5 438	2 806	51,6	2 713	35,5	25,9	10,9	8,2	13,8
		L				2 738	40,4	23,7	9,2	7,8	10,9
6	Insgesamt	D	43 350	20 673	47,7	20 072	33,2	26,8	13,2	7,9	12,3
		L				20 192	38,7	23,1	10,4	7,8	10,1

1) Gemeinde führt Briefwahl für mindestens eine weitere Gemeinde durch.

GRÜNE	Die Tier- schutz- partei	PBC	BüSo	DSU	REP	Freie Sachsen	FP Deutsch- lands	HUMAN- WIRT- SCHAFT	PIRA- TEN	SVP	Lfd. Nr.
8,1	x	x	x	x	x	x	x	x	x	x	D 1
5,8	1,8	0,2	0,3	0,0	0,1	0,7	0,0	0,1	1,1	0,3	L
7,0	x	x	x	x	x	x	x	x	x	x	D 2
5,0	1,9	0,3	0,2	0,1	0,1	1,0	0,1	0,2	1,6	0,3	L
4,4	x	x	x	x	x	x	x	x	x	x	D 3
3,1	2,0	0,3	0,0	0,0	0,0	1,5	0,1	0,1	1,7	0,1	L
5,7	x	x	x	x	x	x	x	x	x	x	D 4
4,3	1,8	0,0	0,0	0,1	0,1	1,0	0,2	0,1	1,7	0,1	L
5,7	x	x	x	x	x	x	x	x	x	x	D 5
2,8	1,9	0,2	0,1	0,2	0,3	0,6	0,0	0,0	1,4	0,3	L
6,6	x	x	x	x	x	x	x	x	x	x	D 6
4,6	1,9	0,2	0,2	0,1	0,1	0,9	0,1	0,2	1,6	0,3	L

38. Wahlberechtigte, Wähler, Direkt- (D) und Listenstimmen (L) bei der Wahl zum 5. Sächsischen Landtag am 30. August 2009 im Wahlkreis 38 Riesa-Großenhain 2 nach Gemeinden

Lfd. Nr.	Gemeinde Wahlkreis	Wahlberechtigte	Wähler		Gültige Stimmen	Davon entfielen auf ... %					
			absolut	%		CDU	DIE LINKE	SPD	NPD	FDP	
1	Ebersbach ¹⁾	D	3 942	2 491	63,2	2 417	45,8	15,9	6,0	9,6	10,7
		L				2 429	49,9	13,3	6,5	9,3	10,9
2	Glaubitz	D	1 738	781	44,9	760	39,3	20,5	8,7	11,7	9,7
		L				767	39,2	17,9	8,7	12,3	11,1
3	Gröditz, Stadt ¹⁾	D	6 157	2 749	44,6	2 678	34,4	24,0	12,1	9,5	11,9
		L				2 689	37,3	22,9	12,0	9,6	8,3
4	Großenhain, Stadt	D	13 069	6 273	48,0	6 114	35,1	28,3	9,9	7,2	9,0
		L				6 125	38,4	23,6	8,7	7,6	10,8
5	Lampertswalde	D	1 629	950	58,3	912	39,3	16,0	6,4	13,9	12,3
		L				924	43,0	14,0	5,7	14,7	12,3
6	Nauwalde	D	926	480	51,8	463	46,4	19,7	6,5	12,5	10,2
		L				463	47,9	17,5	6,5	11,4	10,2
7	Nünchritz ¹⁾	D	5 321	3 146	59,1	3 043	38,9	23,6	14,8	7,0	8,1
		L				3 071	40,7	20,6	13,1	7,0	8,7
8	Priestewitz	D	2 823	1 531	54,2	1 491	50,6	15,4	6,2	7,8	9,9
		L				1 497	49,9	13,9	5,5	8,0	12,0
9	Röderaue ¹⁾	D	2 653	1 865	70,3	1 789	38,7	20,5	8,6	7,0	9,7
		L				1 800	45,7	17,8	8,8	7,6	8,9
10	Schönfeld ¹⁾	D	1 670	1 174	70,3	1 145	41,9	16,2	8,0	9,6	7,3
		L				1 147	47,4	13,8	6,7	9,6	8,9
11	Tauscha	D	1 242	710	57,2	680	39,7	16,9	6,6	12,5	7,8
		L				691	45,2	15,3	6,1	11,7	8,7
12	Thiendorf	D	1 944	1 005	51,7	965	39,0	19,0	7,8	10,6	7,0
		L				972	41,5	16,7	8,2	11,3	8,7
13	Weißig a. Raschütz	D	784	371	47,3	356	40,7	13,8	7,0	15,7	10,1
		L				365	48,2	11,5	6,0	15,9	8,8
14	Wildenhain	D	1 406	758	53,9	733	35,6	20,2	7,6	6,8	7,0
		L				739	42,2	19,9	6,4	8,1	8,7
15	Wülknitz	D	1 483	678	45,7	650	38,0	21,4	10,8	7,4	11,5
		L				651	40,7	21,2	10,6	7,8	10,8

1) Gemeinde führt Briefwahl für mindestens eine weitere Gemeinde durch.

GRÜNE	Die Tier- schutz- partei	PBC	BüSo	DSU	REP	Freie Sachsen	FP Deutsch- lands	HUMAN- WIRT- SCHAFT	PIRA- TEN	SVP	FW Sachsen	Lfd. Nr.
3,8	x	x	x	2,8	x	x	0,7	0,3	x	x	4,4	D 1
3,8	1,6	0,2	0,1	1,1	0,1	1,0	0,3	0,2	1,3	0,3	x	L
4,2	x	x	x	2,0	x	x	0,7	0,9	x	x	2,2	D 2
2,9	2,7	0,7	0,0	0,4	0,4	1,6	0,0	0,3	1,4	0,5	x	L
4,0	x	x	x	2,1	x	x	0,3	0,7	x	x	0,9	D 3
3,3	1,8	0,3	0,2	0,6	0,1	1,0	0,2	0,1	1,7	0,4	x	L
3,6	x	x	x	2,9	x	x	0,9	1,6	x	x	1,5	D 4
3,7	1,9	0,2	0,1	0,8	0,1	0,8	0,4	0,9	1,4	0,5	x	L
2,6	x	x	x	4,2	x	x	3,2	0,8	x	x	1,4	D 5
2,6	1,9	0,4	0,0	1,8	0,3	1,4	0,5	0,2	0,9	0,1	x	L
2,2	x	x	x	0,6	x	x	0,2	0,6	x	x	1,1	D 6
0,9	1,1	0,0	0,0	0,2	0,9	1,1	0,0	0,0	1,5	0,9	x	L
3,8	x	x	x	1,2	x	x	0,5	0,9	x	x	1,2	D 7
3,4	1,8	0,4	0,2	0,5	0,2	1,1	0,3	0,2	1,5	0,5	x	L
4,4	x	x	x	2,7	x	x	0,5	0,5	x	x	2,0	D 8
3,7	2,2	0,3	0,0	1,1	0,2	1,1	0,3	0,3	1,2	0,2	x	L
3,1	x	x	x	10,1	x	x	0,7	0,7	x	x	1,0	D 9
2,2	2,1	0,2	0,0	3,1	0,1	1,1	0,2	0,3	1,7	0,2	x	L
3,6	x	x	x	5,2	x	x	6,0	0,4	x	x	1,6	D 10
3,2	1,7	0,3	0,5	3,3	0,3	1,0	1,2	0,2	1,7	0,2	x	L
4,0	x	x	x	1,2	x	x	8,4	0,3	x	x	2,6	D 11
4,3	1,9	0,3	0,6	0,4	0,4	2,2	0,7	0,0	1,6	0,6	x	L
3,1	x	x	x	1,7	x	x	10,4	0,6	x	x	0,9	D 12
3,1	1,3	0,1	0,4	0,4	0,2	1,2	3,8	0,0	2,6	0,4	x	L
2,2	x	x	x	7,9	x	x	1,1	1,1	x	x	0,3	D 13
1,6	2,7	0,0	0,0	1,6	0,0	0,5	0,0	0,3	2,5	0,3	x	L
3,0	x	x	x	17,1	x	x	0,8	1,1	x	x	0,8	D 14
2,8	1,2	0,1	0,5	5,7	0,4	0,8	0,1	0,4	1,8	0,8	x	L
4,2	x	x	x	4,2	x	x	0,5	1,4	x	x	0,8	D 15
2,2	1,1	0,2	0,0	1,2	0,2	1,5	0,2	0,9	1,1	0,5	x	L

Noch: 38. Wahlberechtigte, Wähler, Direkt- (D) und Listenstimmen (L) bei der Wahl zum 5. Sächsischen Landtag am 30. August 2009 im Wahlkreis 38 Riesa-Großenhain 2 nach Gemeinden

Lfd. Nr.	Gemeinde Wahlkreis	Wahlberechtigte	Wähler		Gültige Stimmen	Davon entfielen auf ... %					
			absolut	%		CDU	DIE LINKE	SPD	NPD	FDP	
16	Zabeltitz	D	2 376	1 400	58,9	1 370	27,2	13,9	6,6	4,2	6,8
		L				1 366	42,7	14,2	7,2	7,3	10,7
17	Insgesamt	D	49 163	26 362	53,6	25 566	38,5	21,4	9,3	8,5	9,3
		L				25 696	42,4	18,8	8,7	8,8	10,0

GRÜNE	Die Tier- schutz- partei	PBC	BüSo	DSU	REP	Freie Sachsen	FP Deutsch- lands	HUMAN- WIRT- SCHAFT	PIRA- TEN	SVP	FW Sachsen	Lfd. Nr.
0,7	x	x	x	38,9	x	x	0,4	0,7	x	x	0,6	D 16
1,8	1,2	0,0	0,0	11,9	0,1	0,6	0,1	0,1	1,8	0,3	x	L
3,5	x	x	x	5,5	x	x	1,5	0,9	x	x	1,6	D 17
3,2	1,8	0,2	0,2	1,8	0,2	1,0	0,5	0,4	1,5	0,4	x	L

39. Wahlberechtigte, Wähler, Direkt- (D) und Listenstimmen (L) bei der Wahl zum 5. Sächsischen Landtag am 30. August 2009 im Wahlkreis 39 Meißen 1 nach Gemeinden

Lfd. Nr.	Gemeinde Wahlkreis	Wahlberechtigte	Wähler		Gültige Stimmen	Davon entfielen auf ... %					
			absolut	%		CDU	DIE LINKE	SPD	NPD	FDP	
1	Diera-Zehren	D	3 115	1 696	54,4	1 656	42,6	18,1	9,7	7,9	14,8
		L				1 660	43,9	16,4	7,7	6,9	13,6
2	Käbschütztal	D	2 381	1 301	54,6	1 259	42,4	20,8	7,0	9,2	12,4
		L				1 253	44,4	17,8	6,0	8,5	11,2
3	Ketzerbachtal ¹⁾	D	2 234	1 161	52,0	1 132	43,2	20,7	8,8	8,0	11,5
		L				1 138	44,6	18,0	8,3	8,1	10,4
4	Klipphausen	D	5 001	3 061	61,2	2 984	43,4	17,4	8,1	6,5	15,1
		L				3 007	44,4	15,9	6,7	6,5	13,6
5	Leuben-Schleinitz	D	1 214	559	46,0	551	40,7	20,7	9,6	6,7	16,0
		L				552	47,3	17,8	7,8	6,7	11,1
6	Lommatzsch, Stadt	D	4 874	2 504	51,4	2 428	41,4	19,4	9,6	7,1	17,1
		L				2 450	44,7	17,1	9,1	6,6	13,3
7	Meißen, Stadt	D	23 852	10 972	46,0	10 673	34,2	24,6	9,3	6,7	16,2
		L				10 740	38,8	21,7	9,4	6,4	10,5
8	Niederau	D	3 444	1 664	48,3	1 615	41,5	19,6	8,5	8,9	15,3
		L				1 623	43,9	15,7	8,2	8,3	12,4
9	Nossen, Stadt	D	6 177	3 114	50,4	3 049	47,7	18,6	8,9	6,3	12,8
		L				3 056	47,7	16,5	8,0	6,1	10,7
10	Triebischtal	D	3 687	1 866	50,6	1 808	42,7	20,3	6,6	9,7	12,3
		L				1 828	42,4	17,6	6,9	9,1	10,7
11	Weinböhlen ¹⁾	D	8 579	5 046	58,8	4 942	40,6	19,2	9,8	6,7	16,0
		L				4 972	44,0	16,8	7,8	6,4	12,3
12	Insgesamt	D	64 558	32 944	51,0	32 097	39,9	20,9	9,0	7,2	15,2
		L				32 279	42,7	18,4	8,3	6,8	11,6

1) Gemeinde führt Briefwahl für mindestens eine weitere Gemeinde durch.

GRÜNE	Die Tier- schutz- partei	PBC	BüSo	DSU	REP	Freie Sachsen	FP Deutsch- lands	HUMAN- WIRT- SCHAFT	PIRA- TEN	SVP	Lfd. Nr.
5,4	x	x	x	x	x	x	x	x	x	1,5	D 1
4,7	1,7	0,2	0,1	0,1	0,1	1,2	0,1	0,2	1,9	1,2	L
7,1	x	x	x	x	x	x	x	x	x	1,1	D 2
5,7	1,8	0,2	0,0	0,0	0,0	1,4	0,0	0,1	1,8	1,0	L
6,6	x	x	x	x	x	x	x	x	x	1,1	D 3
5,1	1,8	0,4	0,2	0,1	0,0	0,7	0,0	0,1	1,6	0,8	L
8,8	x	x	x	x	x	x	x	x	x	0,8	D 4
7,0	2,2	0,2	0,3	0,1	0,1	1,6	0,0	0,1	1,1	0,4	L
5,6	x	x	x	x	x	x	x	x	x	0,7	D 5
4,3	2,2	0,0	0,0	0,2	0,0	0,9	0,0	0,2	0,9	0,7	L
4,7	x	x	x	x	x	x	x	x	x	0,7	D 6
3,5	1,9	0,2	0,0	0,1	0,1	1,6	0,1	0,0	1,0	0,6	L
7,3	x	x	x	x	x	x	x	x	x	1,7	D 7
5,9	2,0	0,3	0,3	0,2	0,1	0,9	0,1	0,2	1,9	1,5	L
5,5	x	x	x	x	x	x	x	x	x	0,7	D 8
4,4	2,5	0,1	0,0	0,3	0,1	2,0	0,1	0,2	1,3	0,6	L
5,3	x	x	x	x	x	x	x	x	x	0,5	D 9
4,7	1,5	0,4	0,2	0,4	0,2	1,1	0,1	0,1	2,0	0,3	L
7,5	x	x	x	x	x	x	x	x	x	0,9	D 10
6,2	2,1	0,3	0,2	0,2	0,2	1,4	0,1	0,2	1,9	0,4	L
6,8	x	x	x	x	x	x	x	x	x	1,0	D 11
5,6	2,2	0,1	0,4	0,3	0,2	1,2	0,1	0,2	1,7	0,7	L
6,7	x	x	x	x	x	x	x	x	x	1,1	D 12
5,5	2,0	0,2	0,2	0,2	0,1	1,2	0,1	0,1	1,7	0,9	L

40. Wahlberechtigte, Wähler, Direkt- (D) und Listenstimmen (L) bei der Wahl zum 5. Sächsischen Landtag am 30. August 2009 im Wahlkreis 40 Meißen 2 nach Gemeinden

Lfd. Nr.	Gemeinde Wahlkreis	Wahlberechtigte	Wähler		Gültige Stimmen	Davon entfielen auf ... %					
			absolut	%		CDU	DIE LINKE	SPD	NPD	FDP	
1	Coswig, Stadt	D	18 458	9 754	52,8	9 499	37,3	21,7	12,1	7,8	10,7
		L				9 536	39,8	20,4	9,5	7,2	9,9
2	Moritzburg	D	6 654	4 062	61,0	3 962	40,6	14,3	19,0	5,6	12,7
		L				4 001	45,5	14,0	10,8	5,2	11,4
3	Radebeul, Stadt	D	27 402	16 340	59,6	15 963	39,6	14,7	15,5	4,2	13,9
		L				16 121	43,1	14,3	10,5	4,1	11,4
4	Radeburg, Stadt	D	6 537	3 561	54,5	3 466	47,7	15,6	12,2	6,3	10,2
		L				3 483	48,7	14,8	8,6	5,9	10,9
5	Insgesamt	D	59 051	33 717	57,1	32 890	39,9	16,8	14,6	5,6	12,4
		L				33 141	43,0	16,1	10,1	5,3	10,9

GRÜNE	Die Tier- schutz- partei	PBC	BüSo	DSU	REP	Freie Sachsen	FP Deutsch- lands	HUMAN- WIRT- SCHAFT	PIRA- TEN	SVP	DOSE	Lfd. Nr.
8,6	x	x	x	1,1	x	x	x	x	x	x	0,7	D 1
6,2	2,3	0,1	0,2	0,6	0,1	1,2	0,1	0,1	1,7	0,6	x	L
5,4	x	x	x	1,3	x	x	x	x	x	x	1,2	D 2
6,8	1,6	0,2	0,3	0,5	0,2	1,1	0,1	0,0	2,0	0,2	x	L
8,7	x	x	x	1,1	x	x	x	x	x	x	2,3	D 3
10,1	1,7	0,2	0,2	0,3	0,1	1,2	0,0	0,1	2,3	0,2	x	L
4,1	x	x	x	1,3	x	x	x	x	x	x	2,7	D 4
4,8	1,8	0,2	0,2	0,4	0,2	1,2	0,2	0,1	1,4	0,4	x	L
7,8	x	x	x	1,1	x	x	x	x	x	x	1,7	D 5
8,0	1,9	0,2	0,2	0,4	0,1	1,2	0,1	0,1	2,0	0,3	x	L

41. Wahlberechtigte, Wähler, Direkt- (D) und Listenstimmen (L) bei der Wahl zum 5. Sächsischen Landtag am 30. August 2009 im Wahlkreis 41 Weißeritzkreis 1 nach Gemeinden

Lfd. Nr.	Gemeinde Wahlkreis	Wahlberechtigte	Wähler		Gültige Stimmen	Davon entfielen auf ... %					
			absolut	%		CDU	DIE LINKE	SPD	NPD	FDP	
1	Dorfhain	D	975	613	62,9	586	53,6	17,2	8,5	5,6	8,7
		L				596	47,3	15,8	10,1	7,0	9,2
2	Freital, Stadt	D	32 867	17 155	52,2	16 833	47,8	18,2	8,0	6,8	12,6
		L				16 885	45,1	17,5	9,2	6,7	10,2
3	Tharandt, Stadt ¹⁾	D	4 546	2 697	59,3	2 616	44,2	16,0	9,7	5,4	14,9
		L				2 640	41,6	15,3	8,8	5,3	14,3
4	Wilsdruff, Stadt	D	11 368	6 522	57,4	6 365	48,4	17,0	10,0	7,1	12,3
		L				6 409	48,5	15,0	7,4	6,9	12,2
5	Insgesamt	D	49 756	26 987	54,2	26 400	47,7	17,7	8,7	6,7	12,6
		L				26 530	45,6	16,6	8,8	6,6	11,1

1) Gemeinde führt Briefwahl für mindestens eine weitere Gemeinde durch.

GRÜNE	Die Tier- schutz- partei	PBC	BüSo	DSU	REP	Freie Sachsen	FP Deutsch- lands	HUMAN- WIRT- SCHAFT	PIRA- TEN	SVP	Lfd. Nr.
4,9	x	x	1,4	x	x	x	x	x	x	x	D 1
3,4	3,0	0,2	0,2	0,2	0,3	1,8	0,2	0,0	1,2	0,2	L
5,1	x	x	1,5	x	x	x	x	x	x	x	D 2
5,1	1,8	0,1	0,6	0,1	0,3	1,3	0,1	0,1	1,7	0,2	L
8,4	x	x	1,4	x	x	x	x	x	x	x	D 3
8,1	2,2	0,1	0,5	0,2	0,2	1,3	0,0	0,2	1,7	0,2	L
4,2	x	x	1,0	x	x	x	x	x	x	x	D 4
4,6	1,5	0,1	0,4	0,1	0,2	1,3	0,1	0,2	1,3	0,1	L
5,2	x	x	1,4	x	x	x	x	x	x	x	D 5
5,3	1,8	0,1	0,5	0,1	0,2	1,3	0,1	0,1	1,6	0,2	L

42. Wahlberechtigte, Wähler, Direkt- (D) und Listenstimmen (L) bei der Wahl zum 5. Sächsischen Landtag am 30. August 2009 im Wahlkreis 42 Weißeritzkreis 2 nach Gemeinden

Lfd. Nr.	Gemeinde Wahlkreis	Wahlberechtigte	Wähler		Gültige Stimmen	Davon entfielen auf ... %					
			absolut	%		CDU	DIE LINKE	SPD	NPD	FDP	
1	Altenberg, Stadt ¹⁾	D	4 813	3 140	65,2	3 063	46,4	19,2	6,6	7,3	14,8
		L				3 093	45,3	17,5	7,5	6,7	11,1
2	Bannewitz	D	9 021	5 294	58,7	5 188	42,9	20,5	9,9	6,0	12,6
		L				5 208	43,3	17,2	9,4	5,5	11,8
3	Dippoldiswalde, Stadt ¹⁾	D	8 889	5 104	57,4	4 990	46,4	22,6	6,1	7,2	10,6
		L				5 027	44,4	20,0	6,7	6,6	10,8
4	Geising, Stadt	D	2 685	1 538	57,3	1 494	54,6	13,7	5,8	11,2	11,6
		L				1 510	52,3	10,8	6,1	11,5	11,3
5	Glashütte, Stadt ¹⁾	D	6 171	4 279	69,3	4 167	48,1	18,2	7,8	6,9	12,3
		L				4 196	46,1	15,6	8,3	6,8	11,3
6	Hartmannsdorf-Reichenau	D	1 001	583	58,2	558	53,2	14,0	6,3	7,0	13,6
		L				564	50,5	13,1	6,4	5,7	11,3
7	Hermsdorf/Erzgeb.	D	766	399	52,1	389	49,4	15,7	9,3	4,9	15,7
		L				397	46,1	12,8	8,6	5,5	16,9
8	Höckendorf	D	2 513	1 306	52,0	1 282	49,6	17,8	5,8	8,3	13,5
		L				1 293	46,6	15,9	6,4	7,5	12,3
9	Kreischa	D	3 671	1 850	50,4	1 816	45,9	20,2	6,0	8,0	12,2
		L				1 819	45,7	16,2	7,0	7,6	11,7
10	Pretzschendorf ¹⁾	D	3 598	2 132	59,3	2 065	51,1	18,1	5,3	9,1	10,7
		L				2 087	50,5	14,4	5,8	8,2	10,9
11	Rabenau, Stadt	D	3 843	2 258	58,8	2 211	52,1	17,6	7,2	6,5	11,9
		L				2 225	50,5	16,0	7,4	6,5	10,9
12	Schmiedeberg	D	3 986	2 042	51,2	1 979	48,7	20,8	7,6	7,0	9,9
		L				1 991	44,7	18,9	8,4	7,1	9,8
13	Insgesamt	D	50 957	29 925	58,7	29 202	47,6	19,4	7,2	7,3	12,1
		L				29 410	46,2	16,7	7,6	6,9	11,3

1) Gemeinde führt Briefwahl für mindestens eine weitere Gemeinde durch.

GRÜNE	Die Tier- schutz- partei	PBC	BüSo	DSU	REP	Freie Sachsen	FP Deutsch- lands	HUMAN- WIRT- SCHAFT	PIRA- TEN	SVP	Lfd. Nr.
5,7	x	x	x	x	x	x	x	x	x	x	D 1
4,2	2,0	0,1	0,1	0,2	0,4	3,1	0,1	0,0	1,6	0,2	L
8,1	x	x	x	x	x	x	x	x	x	x	D 2
6,6	1,8	0,2	0,3	0,1	0,2	1,0	0,0	0,1	2,5	0,1	L
7,2	x	x	x	x	x	x	x	x	x	x	D 3
5,0	2,0	0,5	0,2	0,1	0,2	1,4	0,1	0,1	1,7	0,1	L
3,1	x	x	x	x	x	x	x	x	x	x	D 4
2,5	1,8	0,4	0,3	0,1	0,1	1,1	0,0	0,0	1,5	0,3	L
6,7	x	x	x	x	x	x	x	x	x	x	D 5
5,4	2,0	0,3	0,2	0,1	0,2	1,4	0,0	0,1	1,8	0,4	L
5,9	x	x	x	x	x	x	x	x	x	x	D 6
4,3	2,5	0,5	0,0	0,0	0,5	3,4	0,0	0,2	1,4	0,2	L
5,1	x	x	x	x	x	x	x	x	x	x	D 7
4,8	1,0	0,0	0,0	0,0	0,3	2,8	0,3	0,0	0,8	0,3	L
5,0	x	x	x	x	x	x	x	x	x	x	D 8
4,4	1,9	0,2	0,2	0,2	0,2	1,7	0,0	0,4	1,8	0,5	L
7,7	x	x	x	x	x	x	x	x	x	x	D 9
6,9	1,8	0,1	0,1	0,1	0,1	1,6	0,1	0,0	1,0	0,1	L
5,8	x	x	x	x	x	x	x	x	x	x	D 10
4,4	1,2	0,2	0,2	0,1	0,3	1,1	0,1	1,1	1,0	0,3	L
4,7	x	x	x	x	x	x	x	x	x	x	D 11
3,5	1,7	0,1	0,1	0,1	0,1	0,9	0,1	0,0	1,7	0,2	L
6,1	x	x	x	x	x	x	x	x	x	x	D 12
3,9	3,0	0,6	0,2	0,2	0,2	1,7	0,0	0,2	1,1	0,2	L
6,4	x	x	x	x	x	x	x	x	x	x	D 13
5,0	1,9	0,3	0,2	0,1	0,2	1,5	0,1	0,2	1,7	0,2	L

43. Wahlberechtigte, Wähler, Direkt- (D) und Listenstimmen (L) bei der Wahl zum 5. Sächsischen Landtag am 30. August 2009 im Wahlkreis 49 Sächsische Schweiz 1 nach Gemeinden

Lfd. Nr.	Gemeinde Wahlkreis	Wahl- berechtigte	Wähler		Gültige Stimmen	Davon entfielen auf ... %					
			absolut	%		CDU	DIE LINKE	SPD	NPD	FDP	
1	Bad Gottleuba- Berggießhübel, Stadt ¹⁾	D	5 126	3 004	58,6	2 932	42,6	24,9	7,1	9,4	10,6
		L				2 953	46,0	19,6	6,4	8,6	9,0
2	Bahretal	D	1 949	1 023	52,5	1 002	40,7	21,4	6,7	11,5	14,7
		L				1 007	45,5	17,7	5,9	10,4	11,0
3	Dohma	D	1 699	971	57,2	953	38,9	22,7	8,2	11,6	14,3
		L				957	44,3	17,6	5,7	10,9	11,9
4	Dohna, Stadt ¹⁾	D	5 266	3 093	58,7	3 030	40,4	23,5	7,2	7,4	14,7
		L				3 054	44,4	18,6	6,6	7,3	11,8
5	Heidenau, Stadt	D	13 726	6 766	49,3	6 602	36,1	27,8	6,1	7,7	17,4
		L				6 656	41,2	22,5	6,9	7,5	11,2
6	Liebstadt, Stadt	D	1 193	679	56,9	661	44,8	22,8	7,1	10,7	11,0
		L				665	46,9	18,0	7,1	10,2	8,9
7	Müglitztal	D	1 787	988	55,3	965	41,7	25,8	6,9	7,3	13,4
		L				967	43,6	20,0	5,8	7,5	10,7
8	Pirna, Stadt ¹⁾	D	33 197	18 248	55,0	17 855	34,4	31,2	8,2	8,2	11,4
		L				17 978	38,8	24,8	7,7	7,9	8,7
9	Insgesamt	D	63 943	34 772	54,4	34 000	36,7	28,5	7,5	8,4	13,0
		L				34 237	41,1	22,7	7,2	8,0	9,7

1) Gemeinde führt Briefwahl für mindestens eine weitere Gemeinde durch.

GRÜNE	Die Tier- schutz- partei	PBC	BüSo	DSU	REP	Freie Sachsen	FP Deutsch- lands	HUMAN- WIRT- SCHAFT	PIRA- TEN	SVP	Lfd. Nr.
5,3	x	x	x	x	x	x	x	x	x	x	D 1
4,7	1,5	0,0	0,2	0,1	0,1	1,6	0,1	0,2	1,7	0,2	L
5,1	x	x	x	x	x	x	x	x	x	x	D 2
4,7	1,9	0,1	0,1	0,0	0,3	1,2	0,2	0,1	0,8	0,2	L
4,3	x	x	x	x	x	x	x	x	x	x	D 3
3,4	1,6	0,0	0,2	0,1	0,1	2,1	0,3	0,1	1,6	0,1	L
6,7	x	x	x	x	x	x	x	x	x	x	D 4
5,7	2,1	0,1	0,1	0,2	0,2	1,1	0,0	0,2	1,5	0,1	L
4,9	x	x	x	x	x	x	x	x	x	x	D 5
4,3	2,1	0,2	0,3	0,1	0,2	1,4	0,0	0,1	1,6	0,2	L
3,5	x	x	x	x	x	x	x	x	x	x	D 6
2,3	1,4	0,0	0,0	0,3	0,0	1,8	0,2	0,3	2,6	0,2	L
5,0	x	x	x	x	x	x	x	x	x	x	D 7
4,8	2,8	0,1	0,2	0,0	0,3	1,9	0,1	0,1	1,9	0,3	L
6,7	x	x	x	x	x	x	x	x	x	x	D 8
5,6	2,1	0,1	0,3	0,1	0,1	1,4	0,1	0,1	1,8	0,3	L
6,0	x	x	x	x	x	x	x	x	x	x	D 9
5,1	2,0	0,1	0,3	0,1	0,1	1,4	0,1	0,1	1,7	0,3	L

44. Wahlberechtigte, Wähler, Direkt- (D) und Listenstimmen (L) bei der Wahl zum 5. Sächsischen Landtag am 30. August 2009 im Wahlkreis 50 Sächsische Schweiz 2 nach Gemeinden

Lfd. Nr.	Gemeinde Wahlkreis	Wahlberechtigte	Wähler		Gültige Stimmen	Davon entfielen auf ... %					
			absolut	%		CDU	DIE LINKE	SPD	NPD	FDP	
1	Bad Schandau, Stadt ¹⁾	D	2 526	1 790	70,9	1 746	39,3	22,9	8,6	13,1	10,9
		L				1 753	40,0	20,0	8,0	11,5	9,1
2	Dürrröhrsdorf-Dittersbach	D	3 783	1 970	52,1	1 914	50,4	16,7	6,3	9,5	12,2
		L				1 931	47,6	15,3	6,1	8,6	11,3
3	Gohrisch	D	1 748	1 005	57,5	976	38,2	25,5	5,9	12,1	12,5
		L				989	37,2	26,6	6,0	10,9	9,2
4	Hohnstein, Stadt	D	3 127	1 555	49,7	1 511	48,8	18,1	6,4	13,9	8,1
		L				1 525	49,0	16,1	5,6	11,1	7,9
5	Kirnitzschtal	D	1 800	1 015	56,4	980	45,2	18,6	5,5	17,8	8,8
		L				982	43,5	18,2	5,4	14,8	9,7
6	Königstein/Sächs. Schw., Stadt ¹⁾	D	2 041	1 625	79,6	1 593	39,1	21,1	8,0	10,2	13,2
		L				1 608	38,7	21,3	7,0	9,1	10,3
7	Lohmen ¹⁾	D	2 788	2 045	73,4	2 005	55,4	19,2	5,4	6,6	7,0
		L				2 015	46,8	19,8	7,0	6,2	8,0
8	Neustadt i. Sa., Stadt	D	11 813	6 290	53,2	6 125	45,9	22,2	6,5	9,8	11,0
		L				6 165	45,0	20,3	6,4	8,4	10,2
9	Porschdorf	D	1 071	600	56,0	585	40,5	25,0	5,5	14,2	10,1
		L				591	40,9	23,7	4,2	12,4	7,4
10	Rathen, Kurort	D	340	165	48,5	161	41,6	18,6	8,7	14,9	10,6
		L				162	46,3	20,4	4,3	9,3	11,1
11	Rathmannsdorf	D	873	446	51,1	433	40,9	16,2	7,9	14,5	13,4
		L				441	42,9	15,0	7,0	13,6	9,1
12	Reinhardtsdorf-Schöna	D	1 347	766	56,9	744	39,0	18,4	6,3	21,5	11,6
		L				749	38,7	16,8	5,7	19,4	11,3
13	Rosenthal-Bielatal	D	1 475	815	55,3	796	41,5	22,7	5,4	10,3	15,7
		L				801	42,7	22,6	3,9	9,2	12,2
14	Sebnitz, Stadt ¹⁾	D	7 458	4 108	55,1	3 976	42,5	20,4	6,8	15,4	9,5
		L				4 017	43,5	19,0	6,4	12,2	8,8
15	Stadt Wehlen, Stadt	D	1 444	750	51,9	735	41,8	16,6	12,2	11,4	10,2
		L				736	41,7	17,3	6,4	9,8	9,5

1) Gemeinde führt Briefwahl für mindestens eine weitere Gemeinde durch.

GRÜNE	Die Tier- schutz- partei	PBC	BüSo	DSU	REP	Freie Sachsen	FP Deutsch- lands	HUMAN- WIRT- SCHAFT	PIRA- TEN	SVP	Lfd. Nr.
5,3	x	x	x	x	x	x	x	x	x	x	D 1
4,0	3,0	0,2	0,4	0,2	0,1	1,1	0,1	0,0	1,9	0,3	L
4,9	x	x	x	x	x	x	x	x	x	x	D 2
3,7	2,1	0,2	0,2	0,1	0,1	1,8	0,1	0,1	2,5	0,2	L
5,7	x	x	x	x	x	x	x	x	x	x	D 3
3,2	2,4	0,3	0,4	0,1	0,1	1,6	0,1	0,2	1,2	0,4	L
4,7	x	x	x	x	x	x	x	x	x	x	D 4
3,5	2,4	0,1	0,2	0,1	0,1	1,1	0,0	0,1	2,6	0,1	L
4,2	x	x	x	x	x	x	x	x	x	x	D 5
3,1	2,9	0,1	0,1	0,2	0,1	1,4	0,0	0,1	0,4	0,1	L
8,3	x	x	x	x	x	x	x	x	x	x	D 6
6,1	3,0	0,6	0,2	0,0	0,0	1,6	0,1	0,2	1,6	0,1	L
6,4	x	x	x	x	x	x	x	x	x	x	D 7
6,6	2,0	0,1	0,2	0,0	0,0	0,9	0,2	0,0	1,7	0,2	L
4,5	x	x	x	x	x	x	x	x	x	x	D 8
3,4	1,9	0,2	0,2	0,1	0,1	1,8	0,1	0,2	1,4	0,5	L
4,8	x	x	x	x	x	x	x	x	x	x	D 9
3,4	2,4	0,7	0,2	0,0	0,2	3,2	0,0	0,0	0,8	0,5	L
5,6	x	x	x	x	x	x	x	x	x	x	D 10
3,1	1,2	0,0	0,0	0,0	0,6	0,0	0,0	0,6	3,1	0,0	L
7,2	x	x	x	x	x	x	x	x	x	x	D 11
5,0	2,5	0,0	0,0	0,2	0,0	1,4	0,0	0,2	3,2	0,0	L
3,2	x	x	x	x	x	x	x	x	x	x	D 12
2,7	1,3	0,0	0,1	0,3	0,1	2,3	0,1	0,0	0,9	0,1	L
4,4	x	x	x	x	x	x	x	x	x	x	D 13
3,5	2,1	0,0	0,1	0,1	0,1	1,4	0,0	0,1	1,6	0,2	L
5,4	x	x	x	x	x	x	x	x	x	x	D 14
3,6	2,9	0,2	0,1	0,0	0,1	1,7	0,1	0,1	0,9	0,2	L
7,8	x	x	x	x	x	x	x	x	x	x	D 15
7,1	3,8	0,0	0,3	0,1	0,1	2,2	0,0	0,1	1,2	0,4	L

Noch: 44. Wahlberechtigte, Wähler, Direkt- (D) und Listenstimmen (L) bei der Wahl zum 5. Sächsischen Landtag am 30. August 2009 im Wahlkreis 50 Sächsische Schweiz 2 nach Gemeinden

Lfd. Nr.	Gemeinde Wahlkreis	Wahlberechtigte	Wähler		Gültige Stimmen	Davon entfielen auf ... %					
			absolut	%		CDU	DIE LINKE	SPD	NPD	FDP	
16	Stolpen, Stadt ¹⁾	D	4 927	3 044	61,8	2 976	45,6	17,0	6,6	10,4	14,6
		L				2 997	45,7	15,7	6,4	8,8	12,9
17	Struppen	D	2 208	1 172	53,1	1 144	46,1	19,1	8,0	10,4	10,1
		L				1 150	45,6	18,3	7,0	8,9	9,6
18	Insgesamt	D	50 769	29 161	57,4	28 400	44,8	20,2	6,8	11,8	11,0
		L				28 612	44,0	19,0	6,3	10,1	9,9

1) Gemeinde führt Briefwahl für mindestens eine weitere Gemeinde durch.

GRÜNE	Die Tier- schutz- partei	PBC	BüSo	DSU	REP	Freie Sachsen	FP Deutsch- lands	HUMAN- WIRT- SCHAFT	PIRA- TEN	SVP	Lfd. Nr.
5,8	x	x	x	x	x	x	x	x	x	x	D 16
4,4	2,5	0,4	0,1	0,1	0,1	1,0	0,0	0,0	1,7	0,1	L
6,3	x	x	x	x	x	x	x	x	x	x	D 17
5,0	1,5	0,1	0,3	0,0	0,2	1,7	0,1	0,1	1,5	0,3	L
5,4	x	x	x	x	x	x	x	x	x	x	D 18
4,1	2,4	0,2	0,2	0,1	0,1	1,5	0,1	0,1	1,6	0,3	L

45. Wahlberechtigte, Wähler, Direkt- (D) und Listenstimmen (L) bei der Wahl zum 5. Sächsischen Landtag am 30. August 2009 im Wahlkreis 51 Bautzen 1 nach Gemeinden

Lfd. Nr.	Gemeinde Wahlkreis	Wahlberechtigte	Wähler		Gültige Stimmen	Davon entfielen auf ... %					
			absolut	%		CDU	DIE LINKE	SPD	NPD	FDP	
1	Bischofswerda, Stadt ¹⁾	D	10 560	5 314	50,3	5 112	39,9	21,7	16,4	x	17,8
		L				5 180	42,7	19,2	10,4	6,2	10,5
2	Burkau	D	2 388	1 331	55,7	1 279	53,2	15,2	11,7	x	16,7
		L				1 305	55,8	12,0	8,0	5,6	10,9
3	Crosta	D	1 409	808	57,3	773	47,7	22,0	9,2	x	14,9
		L				788	45,1	17,9	8,9	6,0	9,4
4	Cunewalde ¹⁾	D	4 425	2 937	66,4	2 820	50,2	21,9	9,6	x	13,9
		L				2 882	48,1	18,0	8,2	6,1	9,9
5	Demitz-Thumitz	D	2 594	1 310	50,5	1 254	47,4	21,3	13,6	x	14,0
		L				1 275	46,8	19,8	7,4	7,0	9,0
6	Frankenthal	D	852	422	49,5	399	62,7	14,0	8,8	x	11,3
		L				401	59,6	10,7	5,5	7,5	10,0
7	Göda ¹⁾	D	2 821	1 938	68,7	1 845	51,3	20,1	8,3	x	15,3
		L				1 890	52,2	16,0	6,6	6,3	9,5
8	Großharthau ¹⁾	D	2 417	1 619	67,0	1 552	48,3	18,0	14,5	x	15,1
		L				1 576	48,4	14,3	9,6	7,1	10,7
9	Großpostwitz/O.L.	D	2 544	1 309	51,5	1 244	49,9	21,2	10,0	x	13,3
		L				1 277	46,9	15,9	8,6	7,2	9,9
10	Kirschau	D	2 066	1 088	52,7	1 051	46,1	20,5	9,5	x	18,6
		L				1 064	41,9	15,2	8,9	7,2	14,9
11	Neukirch/Lausitz	D	4 510	2 232	49,5	2 141	50,8	19,1	11,6	x	14,4
		L				2 164	45,1	17,2	8,1	8,4	10,1
12	Obergurig	D	1 861	1 029	55,3	993	51,5	19,4	8,4	x	13,9
		L				1 006	47,6	16,5	6,9	5,4	10,9
13	Rammenau	D	1 228	629	51,2	606	50,7	17,3	10,7	x	16,3
		L				614	49,8	15,1	7,7	5,0	13,0
14	Schirgiswalde, Stadt ¹⁾	D	2 399	1 671	69,7	1 601	64,1	11,5	6,4	x	13,8
		L				1 640	61,0	8,6	6,0	3,8	10,5
15	Schmölln-Putzkau	D	2 828	1 436	50,8	1 371	46,4	22,2	15,3	x	12,6
		L				1 401	46,3	19,1	8,9	6,6	9,7

1) Gemeinde führt Briefwahl für mindestens eine weitere Gemeinde durch.

GRÜNE	Die Tier- schutz- partei	PBC	BüSo	DSU	REP	Freie Sachsen	FP Deutsch- lands	HUMAN- WIRT- SCHAFT	PIRA- TEN	SVP	Lfd. Nr.
4,2	x	x	x	x	x	x	x	x	x	x	D 1
3,4	2,5	0,4	0,3	0,1	0,1	1,9	0,1	0,1	1,4	0,5	L
3,3	x	x	x	x	x	x	x	x	x	x	D 2
2,5	1,4	0,1	0,2	0,1	0,5	1,7	0,2	0,2	1,0	0,1	L
6,2	x	x	x	x	x	x	x	x	x	x	D 3
3,8	3,4	0,6	0,4	0,0	0,3	2,3	0,0	0,0	1,8	0,3	L
4,4	x	x	x	x	x	x	x	x	x	x	D 4
2,7	2,5	0,3	0,1	0,7	0,4	1,5	0,2	0,2	0,9	0,2	L
3,7	x	x	x	x	x	x	x	x	x	x	D 5
2,0	3,1	0,4	0,0	0,3	0,5	1,5	0,1	0,2	1,6	0,2	L
3,3	x	x	x	x	x	x	x	x	x	x	D 6
2,2	1,0	0,2	0,0	0,5	0,0	1,5	0,0	0,0	1,2	0,0	L
5,0	x	x	x	x	x	x	x	x	x	x	D 7
2,8	1,9	0,2	0,2	0,1	0,2	2,2	0,0	0,1	1,6	0,3	L
4,1	x	x	x	x	x	x	x	x	x	x	D 8
3,6	1,9	0,1	0,4	0,1	0,2	1,8	0,1	0,0	1,5	0,3	L
5,5	x	x	x	x	x	x	x	x	x	x	D 9
3,8	2,7	0,6	0,1	0,3	0,2	1,6	0,0	0,0	1,9	0,2	L
5,3	x	x	x	x	x	x	x	x	x	x	D 10
4,2	2,4	0,4	0,0	0,1	0,6	2,2	0,1	0,0	1,4	0,4	L
4,2	x	x	x	x	x	x	x	x	x	x	D 11
3,0	2,4	0,4	0,0	0,2	0,3	2,2	0,1	0,1	1,8	0,5	L
6,8	x	x	x	x	x	x	x	x	x	x	D 12
4,3	2,5	0,1	0,1	0,2	0,7	2,7	0,0	0,1	1,6	0,5	L
5,0	x	x	x	x	x	x	x	x	x	x	D 13
2,3	2,3	0,5	0,0	0,2	0,2	2,1	0,0	0,2	1,5	0,2	L
4,1	x	x	x	x	x	x	x	x	x	x	D 14
3,2	2,7	0,1	0,2	0,3	0,1	1,6	0,2	0,1	1,4	0,1	L
3,5	x	x	x	x	x	x	x	x	x	x	D 15
2,6	1,9	0,9	0,0	0,4	0,2	1,5	0,0	0,2	1,3	0,4	L

Noch: 45. Wahlberechtigte, Wähler, Direkt- (D) und Listenstimmen (L) bei der Wahl zum 5. Sächsischen Landtag am 30. August 2009 im Wahlkreis 51 Bautzen 1 nach Gemeinden

Lfd. Nr.	Gemeinde Wahlkreis	Wahlberechtigte	Wähler		Gültige Stimmen	Davon entfielen auf ... %					
			absolut	%		CDU	DIE LINKE	SPD	NPD	FDP	
16	Sohland a. d. Spree ¹⁾	D	6 298	3 669	58,3	3 513	51,3	18,7	7,7	x	18,0
		L				3 579	47,8	14,8	6,9	7,2	12,5
17	Steinigwolmsdorf	D	2 716	1 430	52,7	1 355	55,4	17,3	11,5	x	11,2
		L				1 377	49,5	15,3	8,3	8,4	8,4
18	Wilthen, Stadt ¹⁾	D	4 995	3 115	62,4	2 996	47,2	24,9	10,7	x	13,0
		L				3 045	43,2	20,5	8,9	7,2	9,9
19	Insgesamt	D	58 911	33 287	56,5	31 905	49,2	20,0	11,3	x	15,2
		L				32 464	47,5	16,7	8,3	6,6	10,5

1) Gemeinde führt Briefwahl für mindestens eine weitere Gemeinde durch.

GRÜNE	Die Tier- schutz- partei	PBC	BüSo	DSU	REP	Freie Sachsen	FP Deutsch- lands	HUMAN- WIRT- SCHAFT	PIRA- TEN	SVP	Lfd. Nr.
4,3	x	x	x	x	x	x	x	x	x	x	D 16
2,6	2,5	0,7	0,1	0,1	0,3	2,7	0,1	0,1	1,2	0,3	L
4,5	x	x	x	x	x	x	x	x	x	x	D 17
3,3	2,0	0,4	0,1	0,3	0,4	2,0	0,3	0,1	1,2	0,2	L
4,2	x	x	x	x	x	x	x	x	x	x	D 18
3,1	2,8	0,3	0,3	0,1	0,3	1,9	0,1	0,1	1,3	0,2	L
4,4	x	x	x	x	x	x	x	x	x	x	D 19
3,1	2,4	0,4	0,2	0,2	0,3	2,0	0,1	0,1	1,4	0,3	L

46. Wahlberechtigte, Wähler, Direkt- (D) und Listenstimmen (L) bei der Wahl zum 5. Sächsischen Landtag am 30. August 2009 im Wahlkreis 52 Bautzen 2 nach Gemeinden

Lfd. Nr.	Gemeinde Wahlkreis	Wahlberechtigte	Wähler		Gültige Stimmen	Davon entfielen auf ... %					
			absolut	%		CDU	DIE LINKE	SPD	NPD	FDP	
1	Bautzen, Stadt ¹⁾	D	34 982	17 786	50,8	17 407	43,9	24,4	7,2	6,6	11,5
		L				17 494	40,7	21,4	8,7	6,4	10,6
2	Doberschau-Gaußig	D	3 665	1 827	49,8	1 775	54,5	14,6	4,9	8,7	13,6
		L				1 784	50,3	12,4	5,5	8,0	13,0
3	Großdubrau	D	3 772	2 088	55,4	1 998	45,9	21,1	6,6	10,0	12,9
		L				2 020	43,5	18,7	6,9	9,4	11,7
4	Guttau	D	1 397	783	56,0	740	48,0	18,9	6,1	10,8	12,2
		L				750	45,3	16,3	6,7	10,3	11,3
5	Hochkirch	D	2 111	1 139	54,0	1 118	52,3	18,7	6,1	7,8	8,5
		L				1 127	51,0	15,4	5,6	8,1	8,0
6	Königswartha ¹⁾	D	3 274	1 944	59,4	1 887	44,5	15,4	4,0	7,8	10,1
		L				1 900	46,3	16,4	5,6	7,3	10,3
7	Kubschütz	D	2 364	1 328	56,2	1 289	56,2	17,1	5,7	6,4	10,1
		L				1 290	50,5	17,1	6,4	6,1	10,7
8	Malschwitz ¹⁾	D	2 977	1 943	65,3	1 905	56,0	19,0	4,6	6,4	10,1
		L				1 905	53,3	15,7	5,6	6,4	9,7
9	Neschwitz	D	2 148	1 162	54,1	1 134	50,9	19,8	4,1	7,6	11,1
		L				1 143	50,7	17,1	5,2	8,0	10,5
10	Puschwitz	D	772	362	46,9	345	62,9	15,9	5,2	5,2	7,8
		L				345	60,9	10,1	4,6	5,8	11,9
11	Radibor	D	2 877	1 609	55,9	1 568	62,0	14,6	3,8	5,2	10,0
		L				1 571	60,5	12,0	4,6	5,2	10,2
12	Weißenberg, Stadt ¹⁾	D	2 891	1 717	59,4	1 663	53,3	16,7	4,5	8,7	12,1
		L				1 668	50,4	14,9	4,0	8,5	11,7
13	Insgesamt	D	63 230	33 688	53,3	32 829	48,0	21,1	6,2	7,2	11,3
		L				32 997	45,2	18,6	7,2	6,9	10,7

1) Gemeinde führt Briefwahl für mindestens eine weitere Gemeinde durch.

GRÜNE	Die Tier- schutz- partei	PBC	BüSo	DSU	REP	Freie Sachsen	FP Deutsch- lands	HUMAN- WIRT- SCHAFT	PIRA- TEN	SVP	Lfd. Nr.
6,4	x	x	x	x	x	x	x	x	x	x	D 1
5,1	2,4	0,3	0,3	0,2	0,2	1,6	0,1	0,2	1,8	0,3	L
3,7	x	x	x	x	x	x	x	x	x	x	D 2
2,9	2,5	0,9	0,0	0,3	0,2	2,1	0,0	0,1	1,6	0,2	L
3,6	x	x	x	x	x	x	x	x	x	x	D 3
2,7	2,1	0,2	0,0	0,1	0,2	2,7	0,1	0,0	1,4	0,2	L
4,1	x	x	x	x	x	x	x	x	x	x	D 4
2,7	2,7	0,4	0,4	0,1	0,1	2,1	0,0	0,3	1,2	0,1	L
6,6	x	x	x	x	x	x	x	x	x	x	D 5
5,4	1,5	0,3	0,2	0,4	0,2	2,1	0,3	0,4	1,2	0,1	L
18,2	x	x	x	x	x	x	x	x	x	x	D 6
7,3	2,0	0,1	0,1	0,1	0,3	2,2	0,1	0,1	1,7	0,2	L
4,7	x	x	x	x	x	x	x	x	x	x	D 7
3,1	2,1	0,6	0,2	0,0	0,3	1,9	0,0	0,1	1,0	0,1	L
3,9	x	x	x	x	x	x	x	x	x	x	D 8
2,5	2,3	0,2	0,2	0,2	0,2	1,5	0,1	0,1	1,7	0,5	L
6,4	x	x	x	x	x	x	x	x	x	x	D 9
3,1	1,7	0,2	0,1	0,0	0,1	1,8	0,2	0,1	1,2	0,2	L
2,9	x	x	x	x	x	x	x	x	x	x	D 10
2,3	1,2	0,0	0,3	0,0	0,3	0,9	0,3	0,0	1,2	0,3	L
4,5	x	x	x	x	x	x	x	x	x	x	D 11
3,2	1,1	0,2	0,2	0,3	0,0	0,9	0,0	0,0	1,5	0,1	L
4,7	x	x	x	x	x	x	x	x	x	x	D 12
4,1	1,9	0,3	0,1	0,2	0,2	1,9	0,0	0,0	1,5	0,2	L
6,3	x	x	x	x	x	x	x	x	x	x	D 13
4,5	2,2	0,3	0,2	0,2	0,2	1,7	0,1	0,1	1,6	0,3	L

47. Wahlberechtigte, Wähler, Direkt- (D) und Listenstimmen (L) bei der Wahl zum 5. Sächsischen Landtag am 30. August 2009 im Wahlkreis 53 Kamenz 1 nach Gemeinden

Lfd. Nr.	Gemeinde Wahlkreis	Wahlberechtigte	Wähler		Gültige Stimmen	Davon entfielen auf ... %					
			absolut	%		CDU	DIE LINKE	SPD	NPD	FDP	
1	Arnsdorf	D	4 012	1 915	47,7	1 853	42,3	18,0	8,0	5,5	15,8
		L				1 867	45,7	15,9	8,7	5,3	12,5
2	Bretnig-Hauswalde	D	2 549	1 348	52,9	1 307	40,7	17,3	8,1	8,2	17,7
		L				1 315	42,8	16,2	8,5	7,1	14,4
3	Crostwitz	D	923	550	59,6	529	61,1	10,0	2,5	2,5	17,6
		L				538	75,1	7,2	2,2	1,9	8,4
4	Elstra, Stadt	D	2 505	1 340	53,5	1 284	43,0	19,6	6,7	12,0	10,6
		L				1 292	49,5	14,9	7,0	11,1	8,3
5	Großnaundorf	D	892	534	59,9	522	37,9	17,2	6,1	10,0	18,8
		L				522	47,1	14,9	6,5	10,0	11,3
6	Großröhrsdorf, Stadt ¹⁾	D	5 831	3 471	59,5	3 369	38,4	16,7	9,3	6,6	19,2
		L				3 400	42,5	15,2	9,6	5,9	15,1
7	Haselbachtal ¹⁾	D	3 756	2 322	61,8	2 262	41,3	17,9	8,2	9,3	13,0
		L				2 275	46,2	16,0	8,0	8,0	11,8
8	Kamenz, Stadt ¹⁾	D	13 715	7 317	53,4	7 126	33,3	29,0	6,6	10,2	11,5
		L				7 176	39,3	24,8	7,5	8,6	9,5
9	Lichtenberg	D	1 452	799	55,0	776	40,1	19,1	7,7	6,6	17,7
		L				779	44,0	17,8	8,5	6,4	13,2
10	Nebelschütz	D	993	660	66,5	649	65,6	9,1	2,9	3,4	12,2
		L				654	73,2	6,9	2,3	3,1	8,0
11	Ohorn	D	2 146	976	45,5	957	36,4	23,6	7,1	7,0	16,1
		L				954	41,2	19,3	7,5	5,5	14,7
12	Panschwitz-Kuckau ¹⁾	D	1 834	1 429	77,9	1 389	68,3	6,6	2,6	1,6	13,4
		L				1 405	76,8	5,3	2,4	1,4	7,0
13	Pulsnitz, Stadt ¹⁾	D	6 598	3 895	59,0	3 786	33,4	19,4	8,3	6,1	20,5
		L				3 823	40,0	17,6	9,3	5,9	16,8
14	Räckelwitz	D	966	600	62,1	588	62,9	7,3	3,9	3,6	14,8
		L				588	70,7	6,5	3,9	3,4	9,0
15	Ralbitz-Rosenthal	D	1 409	928	65,9	905	68,0	7,3	2,1	4,3	11,6
		L				919	74,1	6,9	2,2	3,7	6,7

1) Gemeinde führt Briefwahl für mindestens eine weitere Gemeinde durch.

GRÜNE	Die Tier- schutz- partei	PBC	BüSo	DSU	REP	Freie Sachsen	FP Deutsch- lands	HUMAN- WIRT- SCHAFT	PIRA- TEN	SVP	Förster	Lfd. Nr.
8,1	x	x	x	x	x	x	0,3	x	x	x	2,1	D 1
5,6	2,1	0,4	0,2	0,1	0,1	0,7	0,2	0,1	2,3	0,2	x	L
4,0	x	x	x	x	x	x	0,5	x	x	x	3,5	D 2
3,5	2,1	0,4	0,5	0,0	0,2	1,7	0,3	0,4	2,0	0,0	x	L
5,3	x	x	x	x	x	x	0,8	x	x	x	0,4	D 3
2,8	0,2	0,2	0,0	0,0	0,2	0,2	0,2	0,2	1,1	0,2	x	L
5,0	x	x	x	x	x	x	1,0	x	x	x	2,1	D 4
2,2	2,3	0,3	0,2	0,1	0,1	1,5	0,6	0,0	1,4	0,4	x	L
3,8	x	x	x	x	x	x	1,0	x	x	x	5,2	D 5
2,9	1,5	0,2	0,0	0,6	0,4	1,3	0,4	0,8	2,1	0,0	x	L
6,2	x	x	x	x	x	x	0,7	x	x	x	2,9	D 6
4,8	2,4	0,3	0,1	0,1	0,3	1,3	0,4	0,2	1,7	0,2	x	L
5,7	x	x	x	x	x	x	0,9	x	x	x	3,8	D 7
3,6	1,4	1,0	0,4	0,0	0,2	1,4	0,2	0,0	1,4	0,3	x	L
6,2	x	x	x	x	x	x	1,5	x	x	x	1,5	D 8
4,2	2,0	0,2	0,2	0,1	0,1	1,2	0,5	0,1	1,4	0,4	x	L
6,1	x	x	x	x	x	x	0,8	x	x	x	2,1	D 9
4,6	1,5	0,6	0,3	0,0	0,0	0,9	0,1	0,1	1,8	0,0	x	L
5,1	x	x	x	x	x	x	0,8	x	x	x	0,9	D 10
1,7	1,4	0,3	0,0	0,2	0,0	0,5	0,3	0,2	2,0	0,2	x	L
6,2	x	x	x	x	x	x	0,1	x	x	x	3,6	D 11
5,0	2,2	0,6	0,2	0,2	0,1	1,9	0,0	0,2	1,3	0,1	x	L
5,4	x	x	x	x	x	x	1,0	x	x	x	1,2	D 12
3,8	0,8	0,1	0,1	0,0	0,1	0,6	0,1	0,0	1,4	0,0	x	L
5,5	x	x	x	x	x	x	0,7	x	x	x	6,1	D 13
4,0	2,0	0,5	0,2	0,1	0,1	1,0	0,3	0,2	1,7	0,3	x	L
4,9	x	x	x	x	x	x	0,9	x	x	x	1,7	D 14
3,4	0,5	0,0	0,0	0,0	0,0	0,9	0,2	0,0	1,4	0,2	x	L
5,0	x	x	x	x	x	x	0,9	x	x	x	0,9	D 15
2,0	0,8	0,1	0,0	0,1	0,1	1,0	0,2	1,0	1,2	0,0	x	L

Noch: 47. Wahlberechtigte, Wähler, Direkt- (D) und Listenstimmen (L) bei der Wahl zum 5. Sächsischen Landtag am 30. August 2009 im Wahlkreis 53 Kamenz 1 nach Gemeinden

Lfd. Nr.	Gemeinde Wahlkreis	Wahlberechtigte	Wähler		Gültige Stimmen	Davon entfielen auf ... %					
			absolut	%		CDU	DIE LINKE	SPD	NPD	FDP	
16	Schöntheichen	D	1 933	952	49,2	934	34,7	22,4	7,6	13,3	13,5
		L				936	40,1	19,6	8,4	11,2	11,1
17	Steina	D	1 474	830	56,3	805	38,9	19,3	9,2	6,5	17,0
		L				814	42,6	17,2	8,8	5,7	14,9
18	Insgesamt	D	52 988	29 866	56,4	29 041	41,0	19,7	7,0	7,6	15,1
		L				29 257	46,7	17,2	7,5	6,7	11,9

GRÜNE	Die Tier- schutz- partei	PBC	BüSo	DSU	REP	Freie Sachsen	FP Deutsch- lands	HUMAN- WIRT- SCHAFT	PIRA- TEN	SVP	Förster	Lfd. Nr.
6,2	x	x	x	x	x	x	1,0	x	x	x	1,4	D 16
5,0	1,2	0,0	0,3	0,1	0,0	1,3	0,5	0,0	1,0	0,2	x	L
5,6	x	x	x	x	x	x	0,6	x	x	x	3,0	D 17
4,5	1,5	0,0	0,0	0,1	0,2	1,4	0,2	0,2	2,2	0,4	x	L
5,8	x	x	x	x	x	x	0,9	x	x	x	2,7	D 18
4,1	1,8	0,3	0,2	0,1	0,1	1,2	0,3	0,2	1,6	0,2	x	L

48. Wahlberechtigte, Wähler, Direkt- (D) und Listenstimmen (L) bei der Wahl zum 5. Sächsischen Landtag am 30. August 2009 im Wahlkreis 54 Kamenz 2 nach Gemeinden

Lfd. Nr.	Gemeinde Wahlkreis	Wahlberechtigte	Wähler		Gültige Stimmen	Davon entfielen auf ... %					
			absolut	%		CDU	DIE LINKE	SPD	NPD	FDP	
1	Bernsdorf, Stadt ¹⁾	D	5 258	2 977	56,6	2 916	50,3	23,4	6,6	8,8	7,6
		L				2 922	36,8	26,1	8,6	8,8	9,9
2	Königsbrück, Stadt ¹⁾	D	3 857	2 426	62,9	2 377	66,4	13,9	5,1	5,6	6,1
		L				2 364	47,5	18,0	7,4	6,5	10,9
3	Laußnitz	D	1 706	985	57,7	964	61,7	14,1	6,0	7,4	8,4
		L				964	45,9	14,0	9,3	7,7	12,4
4	Lauta, Stadt	D	8 145	3 403	41,8	3 324	47,7	24,6	7,9	7,4	6,0
		L				3 328	37,3	26,7	10,3	7,5	7,7
5	Neukirch	D	1 535	804	52,4	788	58,2	14,8	5,1	11,9	7,2
		L				783	43,6	17,8	6,5	12,8	11,7
6	Oßling	D	2 099	1 319	62,8	1 287	57,7	16,3	5,9	9,2	7,6
		L				1 284	41,4	19,2	7,4	10,6	10,4
7	Ottendorf-Okrilla	D	8 502	4 795	56,4	4 708	59,4	16,5	7,2	4,0	8,1
		L				4 721	42,1	18,4	9,6	5,0	12,0
8	Radeberg, Stadt ¹⁾	D	15 521	9 150	59,0	8 986	57,1	16,0	9,9	4,9	6,9
		L				9 021	40,0	17,6	12,5	5,6	11,0
9	Schwepnitz	D	2 292	1 339	58,4	1 313	59,6	16,4	6,2	7,8	7,0
		L				1 312	44,7	18,1	7,5	10,6	8,8
10	Wachau	D	3 747	2 239	59,8	2 202	57,9	11,7	9,8	6,9	9,1
		L				2 207	44,9	13,4	9,5	7,7	11,7
11	Wiednitz	D	778	445	57,2	437	54,9	16,2	8,9	10,1	5,9
		L				432	36,8	22,5	12,7	10,2	6,9
12	Wittichenau, Stadt	D	5 018	3 120	62,2	3 063	76,0	10,2	3,0	4,3	4,3
		L				3 052	61,5	11,9	4,9	4,8	8,5
13	Insgesamt	D	58 458	33 002	56,5	32 365	58,6	16,6	7,4	6,1	6,9
		L				32 390	43,1	18,7	9,5	6,8	10,4

1) Gemeinde führt Briefwahl für mindestens eine weitere Gemeinde durch.

GRÜNE	Die Tier- schutz- partei	PBC	BüSo	DSU	REP	Freie Sachsen	FP Deutsch- lands	HUMAN- WIRT- SCHAFT	PIRA- TEN	SVP	Lfd. Nr.
3,4	x	x	x	x	x	x	x	x	x	x	D 1
3,2	2,3	0,1	0,1	0,1	0,2	1,4	0,2	0,1	1,7	0,3	L
2,9	x	x	x	x	x	x	x	x	x	x	D 2
3,6	1,6	0,5	0,3	0,6	0,1	1,3	0,1	0,1	1,2	0,3	L
2,4	x	x	x	x	x	x	x	x	x	x	D 3
2,4	3,3	0,4	0,4	0,1	0,0	2,0	0,1	0,1	1,5	0,4	L
6,3	x	x	x	x	x	x	x	x	x	x	D 4
3,5	2,3	0,2	0,1	0,2	0,4	1,6	0,1	0,1	2,0	0,2	L
2,7	x	x	x	x	x	x	x	x	x	x	D 5
2,4	1,7	0,1	0,1	0,1	0,3	0,8	0,0	0,1	1,8	0,3	L
3,3	x	x	x	x	x	x	x	x	x	x	D 6
3,0	2,0	0,5	0,2	0,2	0,4	1,6	0,2	0,2	2,2	0,5	L
4,8	x	x	x	x	x	x	x	x	x	x	D 7
5,9	1,9	0,6	0,1	0,2	0,2	1,1	0,1	0,4	2,2	0,2	L
5,3	x	x	x	x	x	x	x	x	x	x	D 8
6,5	2,1	0,3	0,3	0,2	0,1	1,3	0,1	0,3	1,9	0,2	L
3,0	x	x	x	x	x	x	x	x	x	x	D 9
2,7	2,1	0,1	0,2	0,0	0,2	2,1	0,3	0,0	2,4	0,2	L
4,7	x	x	x	x	x	x	x	x	x	x	D 10
5,1	2,4	0,2	0,2	0,4	0,5	1,7	0,2	0,1	1,9	0,2	L
3,9	x	x	x	x	x	x	x	x	x	x	D 11
3,7	2,3	0,0	0,0	0,0	0,2	1,6	0,0	0,0	3,0	0,0	L
2,2	x	x	x	x	x	x	x	x	x	x	D 12
2,8	1,2	0,0	0,2	0,1	0,2	1,8	0,1	0,1	1,7	0,1	L
4,3	x	x	x	x	x	x	x	x	x	x	D 13
4,6	2,0	0,3	0,2	0,2	0,2	1,4	0,1	0,2	1,9	0,2	L

49. Wahlberechtigte, Wähler, Direkt- (D) und Listenstimmen (L) bei der Wahl zum 5. Sächsischen Landtag am 30. August 2009 im Wahlkreis 55 Hoyerswerda nach Gemeinden

Lfd. Nr.	Gemeinde Wahlkreis	Wahlberechtigte	Wähler		Gültige Stimmen	Davon entfielen auf ... %					
			absolut	%		CDU	DIE LINKE	SPD	NPD	FDP	
1	Elsterheide ¹⁾	D	3 301	2 150	65,1	2 065	37,0	17,4	7,6	x	9,0
		L				2 059	49,2	19,3	9,7	4,4	9,1
2	Hoyerswerda, Stadt	D	33 672	15 603	46,3	15 114	31,6	29,4	9,5	x	6,7
		L				15 187	37,5	29,8	11,7	4,9	6,5
3	Lohsa	D	5 107	2 981	58,4	2 893	30,5	18,6	5,5	x	7,2
		L				2 896	50,2	19,9	7,8	6,5	7,0
4	Spreetal	D	1 811	1 025	56,6	994	32,3	22,3	7,4	x	8,2
		L				1 009	42,7	23,4	10,1	7,4	7,2
5	Insgesamt	D	43 891	21 759	49,6	21 066	32,0	26,4	8,7	x	7,1
		L				21 151	40,6	27,1	10,9	5,2	6,9

1) Gemeinde führt Briefwahl für mindestens eine weitere Gemeinde durch.

GRÜNE	Die Tier- schutz- partei	PBC	BüSo	DSU	REP	Freie Sachsen	FP Deutsch- lands	HUMAN- WIRT- SCHAFT	PIRA- TEN	SVP	Nitzsche	Lfd. Nr.
3,0	x	x	x	x	x	x	2,1	x	x	x	24,0	D 1
2,6	1,2	0,2	0,0	0,1	0,2	1,1	0,7	0,0	1,9	0,2	x	L
4,3	x	x	x	x	x	x	1,6	x	x	x	16,7	D 2
3,1	1,8	0,1	0,2	0,1	0,3	1,7	0,5	0,1	1,5	0,2	x	L
3,1	x	x	x	x	x	x	1,5	x	x	x	33,7	D 3
2,2	1,2	0,0	0,1	0,1	0,6	1,7	0,4	0,2	1,8	0,3	x	L
3,2	x	x	x	x	x	x	1,1	x	x	x	25,4	D 4
2,3	2,1	0,4	0,2	0,3	0,2	1,3	0,4	0,2	1,7	0,1	x	L
4,0	x	x	x	x	x	x	1,6	x	x	x	20,2	D 5
2,9	1,7	0,1	0,2	0,1	0,3	1,6	0,5	0,1	1,6	0,2	x	L

50. Wahlberechtigte, Wähler, Direkt- (D) und Listenstimmen (L) bei der Wahl zum 5. Sächsischen Landtag am 30. August 2009 im Wahlkreis 56 Niederschlesische Oberlausitz 1 nach Gemeinden

Lfd. Nr.	Gemeinde Wahlkreis	Wahlberechtigte	Wähler		Gültige Stimmen	Davon entfielen auf ... %					
			absolut	%		CDU	DIE LINKE	SPD	NPD	FDP	
1	Bad Muskau, Stadt ¹⁾	D	3 267	1 841	56,4	1 784	30,9	22,0	30,3	6,1	6,7
		L				1 795	37,3	19,3	19,2	6,0	7,4
2	Boxberg/O.L. ¹⁾	D	4 456	2 935	65,9	2 870	33,6	17,9	18,1	7,5	20,5
		L				2 865	40,6	19,5	12,0	8,6	10,5
3	Gablenz	D	1 612	687	42,6	675	31,0	23,7	28,0	9,2	5,6
		L				677	35,9	20,1	17,1	9,9	6,6
4	Groß Düben	D	1 035	566	54,7	556	36,7	35,1	13,8	6,1	5,9
		L				555	49,2	19,6	11,4	6,3	5,2
5	Hähnichen	D	1 205	657	54,5	637	36,7	18,4	18,1	7,7	11,1
		L				631	39,9	20,9	11,6	7,3	10,3
6	Krauschwitz	D	3 257	1 814	55,7	1 759	30,1	16,4	34,8	10,3	5,6
		L				1 760	36,5	17,4	19,0	10,8	7,7
7	Kreba-Neudorf	D	843	474	56,2	458	31,2	15,9	17,2	15,1	16,8
		L				460	35,7	17,6	12,4	15,7	9,6
8	Rietschen	D	2 451	1 209	49,3	1 174	41,1	14,5	19,5	8,2	12,8
		L				1 179	41,6	15,2	14,5	7,5	10,3
9	Rothenburg/O.L., Stadt ¹⁾	D	4 488	2 237	49,8	2 178	38,0	22,5	17,8	8,4	8,1
		L				2 188	40,8	23,4	10,5	8,1	7,3
10	Schleife	D	2 386	1 230	51,6	1 193	34,3	33,5	11,9	9,9	7,4
		L				1 200	42,3	21,8	8,8	11,4	8,1
11	Trebendorf	D	882	467	52,9	452	33,0	31,9	15,7	9,1	8,2
		L				451	42,6	20,2	9,8	11,3	8,6
12	Weißkeißel	D	1 217	666	54,7	653	15,0	15,8	54,5	10,9	2,8
		L				647	24,9	21,9	30,4	11,0	4,9
13	Weißwasser/O.L., Stadt ¹⁾	D	16 434	7 174	43,7	6 979	26,7	28,4	28,1	7,3	6,2
		L				7 008	30,6	28,4	18,3	7,0	6,6
14	Insgesamt	D	43 533	21 957	50,4	21 368	31,2	23,5	24,7	8,1	9,0
		L				21 416	36,4	22,6	15,7	8,3	7,8

1) Gemeinde führt Briefwahl für mindestens eine weitere Gemeinde durch.

GRÜNE	Die Tier- schutz- partei	PBC	BüSo	DSU	REP	Freie Sachsen	FP Deutsch- lands	HUMAN- WIRT- SCHAFT	PIRA- TEN	SVP	Lfd. Nr.
4,1	x	x	x	x	x	x	x	x	x	x	D 1
3,8	1,5	0,2	0,2	0,2	0,2	1,9	0,1	0,1	2,6	0,2	L
2,4	x	x	x	x	x	x	x	x	x	x	D 2
2,5	1,5	0,6	0,3	0,2	0,2	1,7	0,2	0,1	1,2	0,2	L
2,5	x	x	x	x	x	x	x	x	x	x	D 3
3,2	3,0	0,0	0,3	0,1	0,1	1,9	0,0	0,0	1,3	0,3	L
2,3	x	x	x	x	x	x	x	x	x	x	D 4
3,1	2,2	0,0	0,2	0,0	0,4	1,1	0,0	0,0	1,4	0,0	L
8,0	x	x	x	x	x	x	x	x	x	x	D 5
3,2	2,5	0,3	0,2	0,2	0,2	0,8	0,0	0,2	1,9	0,6	L
2,7	x	x	x	x	x	x	x	x	x	x	D 6
2,0	2,7	0,5	0,1	0,1	0,2	1,8	0,1	0,1	1,0	0,2	L
3,7	x	x	x	x	x	x	x	x	x	x	D 7
2,2	1,5	0,2	0,0	0,2	0,0	2,6	0,2	0,0	1,7	0,4	L
3,9	x	x	x	x	x	x	x	x	x	x	D 8
2,9	2,1	0,7	0,2	0,1	0,2	2,8	0,2	0,1	1,7	0,1	L
5,3	x	x	x	x	x	x	x	x	x	x	D 9
4,6	1,5	0,4	0,1	0,0	0,2	1,4	0,0	0,0	1,6	0,1	L
3,0	x	x	x	x	x	x	x	x	x	x	D 10
3,3	1,4	0,2	0,0	0,1	0,2	1,3	0,0	0,0	1,2	0,2	L
2,2	x	x	x	x	x	x	x	x	x	x	D 11
3,8	0,9	0,0	0,0	0,2	0,2	1,1	0,0	0,0	1,1	0,2	L
1,1	x	x	x	x	x	x	x	x	x	x	D 12
1,7	1,5	0,3	0,0	0,0	0,2	1,5	0,0	0,2	1,1	0,3	L
3,3	x	x	x	x	x	x	x	x	x	x	D 13
2,9	2,4	0,3	0,2	0,1	0,2	1,3	0,0	0,0	1,4	0,3	L
3,4	x	x	x	x	x	x	x	x	x	x	D 14
3,0	2,0	0,3	0,2	0,1	0,2	1,6	0,1	0,0	1,5	0,2	L

51. Wahlberechtigte, Wähler, Direkt- (D) und Listenstimmen (L) bei der Wahl zum 5. Sächsischen Landtag am 30. August 2009 im Wahlkreis 57 Niederschlesische Oberlausitz 2 nach Gemeinden

Lfd. Nr.	Gemeinde Wahlkreis	Wahl- berechtigte	Wähler		Gültige Stimmen	Davon entfielen auf ... %					
			absolut	%		CDU	DIE LINKE	SPD	NPD	FDP	
1	Bernstadt a. d. Eigen, Stadt ¹⁾	D	3 238	2 101	64,9	2 036	44,5	19,9	7,5	5,7	15,2
		L				2 051	48,4	17,6	7,8	5,7	10,7
2	Hohendubrau	D	1 711	1 048	61,3	1 000	42,4	23,8	7,3	8,5	13,1
		L				1 008	43,8	19,2	7,3	7,9	11,3
3	Horka	D	1 641	843	51,4	822	39,2	27,6	7,4	10,5	10,9
		L				824	40,4	22,2	8,7	10,8	8,3
4	Kodersdorf ¹⁾	D	2 149	1 574	73,2	1 532	41,3	18,3	6,1	9,1	20,8
		L				1 543	45,9	15,5	7,6	10,0	11,9
5	Königshain	D	1 060	560	52,8	550	34,7	19,5	5,3	11,5	24,7
		L				551	40,7	15,8	6,0	10,7	14,7
6	Markersdorf	D	3 507	1 945	55,5	1 883	41,7	18,0	6,4	7,1	22,3
		L				1 907	46,6	16,0	6,8	6,8	13,2
7	Mücka	D	976	457	46,8	450	44,2	22,4	7,1	9,1	14,9
		L				453	42,6	16,8	7,7	9,7	14,1
8	Neißeau	D	1 583	803	50,7	773	30,7	22,8	7,4	11,9	22,8
		L				783	36,3	20,7	7,2	11,2	12,4
9	Niesky, Stadt	D	8 915	4 887	54,8	4 782	36,8	31,8	8,9	8,1	10,6
		L				4 817	38,1	24,4	10,3	8,3	9,5
10	Ostritz, Stadt	D	2 295	1 159	50,5	1 104	45,7	21,0	6,2	4,7	14,7
		L				1 131	46,9	17,3	6,2	4,2	12,1
11	Quitzdorf am See	D	1 157	677	58,5	657	40,2	28,5	9,0	9,0	10,7
		L				664	41,3	22,3	10,1	9,8	8,0
12	Reichenbach/O.L., Stadt ¹⁾	D	3 496	2 056	58,8	1 993	36,0	25,1	8,6	9,1	15,9
		L				2 012	38,3	21,5	8,9	8,6	10,2
13	Schönau-Berzdorf a. d. Eigen	D	1 405	740	52,7	716	35,8	21,6	8,1	8,2	17,6
		L				718	38,4	19,1	8,8	7,9	13,8
14	Schöpstal	D	2 201	1 274	57,9	1 258	18,1	13,1	4,7	7,5	52,5
		L				1 256	39,3	15,0	6,5	10,4	16,3
15	Sohland a. Rotstein	D	1 137	517	45,5	500	40,0	18,2	7,8	8,4	17,4
		L				503	43,1	17,7	8,5	8,2	10,3

1) Gemeinde führt Briefwahl für mindestens eine weitere Gemeinde durch.

GRÜNE	Die Tier- schutz- partei	PBC	BüSo	DSU	REP	Freie Sachsen	FP Deutsch- lands	HUMAN- WIRT- SCHAFT	PIRA- TEN	SVP	Lfd. Nr.
7,2	x	x	x	x	x	x	x	x	x	x	D 1
3,8	1,9	0,3	0,0	0,3	0,2	1,7	0,0	0,0	1,0	0,6	L
4,9	x	x	x	x	x	x	x	x	x	x	D 2
3,5	2,5	0,4	0,0	0,3	0,2	1,4	0,0	0,2	1,7	0,3	L
4,4	x	x	x	x	x	x	x	x	x	x	D 3
2,8	2,5	0,1	0,7	0,0	0,0	1,6	0,0	0,1	1,3	0,4	L
4,2	x	x	x	x	x	x	x	x	x	x	D 4
3,3	1,6	0,5	0,1	0,0	0,2	1,8	0,1	0,1	1,2	0,2	L
4,4	x	x	x	x	x	x	x	x	x	x	D 5
3,4	3,1	0,2	0,5	0,5	0,5	2,2	0,0	0,0	1,5	0,2	L
4,7	x	x	x	x	x	x	x	x	x	x	D 6
3,9	2,2	0,2	0,2	0,3	0,1	1,6	0,2	0,7	1,3	0,1	L
2,2	x	x	x	x	x	x	x	x	x	x	D 7
2,0	2,6	0,0	0,7	0,0	0,0	2,0	0,0	0,0	1,1	0,7	L
4,5	x	x	x	x	x	x	x	x	x	x	D 8
2,8	3,7	0,1	0,3	0,6	0,4	2,2	0,0	0,1	1,8	0,3	L
3,8	x	x	x	x	x	x	x	x	x	x	D 9
3,4	1,8	0,2	0,4	0,3	0,1	1,5	0,1	0,1	0,9	0,5	L
7,7	x	x	x	x	x	x	x	x	x	x	D 10
4,0	2,7	0,1	0,7	0,4	0,1	1,4	0,1	0,3	1,9	1,6	L
2,7	x	x	x	x	x	x	x	x	x	x	D 11
1,8	1,5	0,6	0,2	0,0	0,2	1,7	0,0	0,3	1,7	0,8	L
5,3	x	x	x	x	x	x	x	x	x	x	D 12
3,9	2,9	0,2	0,5	0,2	0,1	2,2	0,0	0,1	1,7	0,5	L
8,7	x	x	x	x	x	x	x	x	x	x	D 13
3,9	2,4	0,1	0,6	0,1	0,0	2,6	0,1	0,1	1,1	0,8	L
4,1	x	x	x	x	x	x	x	x	x	x	D 14
4,9	2,1	0,6	0,5	0,2	0,2	1,9	0,1	0,4	1,2	0,4	L
8,2	x	x	x	x	x	x	x	x	x	x	D 15
5,0	2,4	0,2	0,4	0,0	0,2	2,8	0,2	0,2	0,6	0,2	L

Noch: 51. Wahlberechtigte, Wähler, Direkt- (D) und Listenstimmen (L) bei der Wahl zum 5. Sächsischen Landtag am 30. August 2009 im Wahlkreis 57 Niederschlesische Oberlausitz 2 nach Gemeinden

Lfd. Nr.	Gemeinde Wahlkreis	Wahlberechtigte	Wähler		Gültige Stimmen	Davon entfielen auf ... %					
			absolut	%		CDU	DIE LINKE	SPD	NPD	FDP	
16	Vierkirchen	D	1 504	796	52,9	782	45,4	17,5	7,2	7,9	17,5
		L				785	45,4	14,4	7,6	8,4	12,6
17	Waldhufen ¹⁾	D	2 237	1 527	68,3	1 493	45,5	21,8	7,0	7,4	13,6
		L				1 506	45,6	17,7	7,3	7,4	12,2
18	Insgesamt	D	40 212	22 964	57,1	22 331	38,8	23,2	7,4	8,1	17,5
		L				22 512	42,2	19,3	8,2	8,2	11,4

1) Gemeinde führt Briefwahl für mindestens eine weitere Gemeinde durch.

GRÜNE	Die Tier- schutz- partei	PBC	BüSo	DSU	REP	Freie Sachsen	FP Deutsch- lands	HUMAN- WIRT- SCHAFT	PIRA- TEN	SVP	Lfd. Nr.
4,5	x	x	x	x	x	x	x	x	x	x	D 16
3,7	1,8	0,4	0,3	0,3	0,4	2,9	0,0	0,1	1,4	0,4	L
4,8	x	x	x	x	x	x	x	x	x	x	D 17
3,1	1,9	0,3	0,0	0,1	0,2	2,6	0,1	0,1	1,3	0,3	L
4,9	x	x	x	x	x	x	x	x	x	x	D 18
3,6	2,2	0,3	0,3	0,2	0,2	1,9	0,1	0,2	1,3	0,5	L

52. Wahlberechtigte, Wähler, Direkt- (D) und Listenstimmen (L) bei der Wahl zum 5. Sächsischen Landtag am 30. August 2009 im Wahlkreis 59 Löbau-Zittau 1 nach Gemeinden

Lfd. Nr.	Gemeinde Wahlkreis	Wahl- berechtigte	Wähler		Gültige Stimmen	Davon entfielen auf ... %				
			absolut	%		CDU	DIE LINKE	SPD	NPD	FDP
1	Beiersdorf	1 055	508	48,2	486	44,2	21,2	6,2	8,2	15,4
	L				498	44,2	19,3	6,4	8,0	11,2
2	Berthelsdorf	1 415	670	47,3	653	39,2	24,5	6,6	7,2	13,8
	L				657	42,2	22,2	5,5	6,7	10,7
3	Dürrhennersdorf	967	450	46,5	433	49,2	14,8	5,3	8,3	18,5
	L				439	48,1	14,1	4,8	7,5	11,4
4	Ebersbach/Sa., Stadt	7 029	3 447	49,0	3 338	38,3	22,5	8,2	10,5	16,2
	L				3 365	38,5	20,0	8,0	9,4	11,8
5	Eibau	4 068	2 037	50,1	1 945	40,6	20,5	6,8	8,4	18,6
	L				1 974	41,1	17,7	6,6	7,7	14,2
6	Großhennersdorf	1 172	550	46,9	537	42,8	16,6	7,6	4,8	15,1
	L				541	48,4	14,2	8,1	3,5	10,5
7	Großschweidnitz	1 168	538	46,1	532	39,8	19,9	7,0	8,8	18,8
	L				531	37,7	19,0	7,0	8,3	13,7
8	Herrnhut, Stadt ¹⁾	2 191	1 355	61,8	1 311	47,9	14,8	9,2	5,3	12,1
	L				1 324	49,0	15,0	7,3	5,1	8,3
9	Lawalde	1 745	980	56,2	953	45,2	18,8	4,8	8,5	19,9
	L				959	46,3	14,9	4,6	6,4	16,4
10	Löbau, Stadt	14 409	7 183	49,9	6 953	38,5	24,8	8,6	8,3	15,9
	L				7 006	40,7	23,0	8,2	7,8	10,6
11	Neugersdorf, Stadt ¹⁾	5 168	2 978	57,6	2 896	43,2	18,4	7,3	9,6	18,0
	L				2 920	43,7	16,5	6,7	8,4	12,6
12	Neusalza-Spremberg, Stadt ¹⁾	3 180	1 866	58,7	1 815	46,2	14,4	6,4	9,4	19,4
	L				1 828	44,6	13,1	6,1	8,5	16,5
13	Niedercunnersdorf	1 395	739	53,0	707	40,3	19,7	6,4	11,0	15,6
	L				721	38,7	18,4	6,2	11,1	11,4
14	Obercunnersdorf ¹⁾	1 805	1 274	70,6	1 242	42,8	16,7	8,2	9,5	17,7
	L				1 244	42,9	15,0	8,5	8,6	13,4
15	Oppach	2 278	1 147	50,4	1 104	46,6	17,8	5,3	12,5	14,4
	L				1 114	46,2	14,8	5,6	11,9	11,9

1) Gemeinde führt Briefwahl für mindestens eine weitere Gemeinde durch.

GRÜNE	Die Tier- schutz- partei	PBC	BüSo	DSU	REP	Freie Sachsen	FP Deutsch- lands	HUMAN- WIRT- SCHAFT	PIRA- TEN	SVP	Lfd. Nr.
4,7	x	x	x	x	x	x	x	x	x	x	D 1
4,0	2,2	0,4	0,4	0,8	0,2	1,6	0,0	0,0	0,8	0,4	L
8,7	x	x	x	x	x	x	x	x	x	x	D 2
5,2	2,0	1,1	0,3	0,2	0,2	2,3	0,0	0,0	1,2	0,5	L
3,9	x	x	x	x	x	x	x	x	x	x	D 3
4,8	1,6	2,1	0,2	0,5	0,0	2,5	0,2	0,0	1,6	0,7	L
4,3	x	x	x	x	x	x	x	x	x	x	D 4
3,4	2,2	0,3	0,3	0,3	0,2	2,9	0,0	0,1	1,5	1,1	L
5,1	x	x	x	x	x	x	x	x	x	x	D 5
3,7	1,9	0,7	0,0	0,4	0,2	3,9	0,1	0,1	1,3	0,5	L
13,0	x	x	x	x	x	x	x	x	x	x	D 6
8,9	1,5	0,6	0,0	0,4	0,2	1,3	0,0	0,0	0,6	1,8	L
5,6	x	x	x	x	x	x	x	x	x	x	D 7
1,9	3,8	0,4	0,2	0,6	0,2	2,8	0,0	0,4	3,4	0,8	L
10,7	x	x	x	x	x	x	x	x	x	x	D 8
7,2	2,0	1,7	0,2	0,5	0,1	2,0	0,2	0,3	0,9	0,3	L
2,7	x	x	x	x	x	x	x	x	x	x	D 9
2,3	2,5	0,6	0,1	1,4	0,6	1,8	0,1	0,1	1,3	0,7	L
4,0	x	x	x	x	x	x	x	x	x	x	D 10
3,0	2,4	0,2	0,2	0,2	0,1	1,4	0,2	0,0	1,6	0,5	L
3,5	x	x	x	x	x	x	x	x	x	x	D 11
3,3	1,8	0,5	0,2	0,4	0,1	3,5	0,1	0,1	1,8	0,3	L
4,1	x	x	x	x	x	x	x	x	x	x	D 12
3,6	2,1	0,4	0,2	0,4	0,4	2,4	0,1	0,2	0,9	0,4	L
7,1	x	x	x	x	x	x	x	x	x	x	D 13
4,7	3,5	0,8	0,7	0,6	0,1	1,8	0,3	0,1	0,8	0,7	L
5,2	x	x	x	x	x	x	x	x	x	x	D 14
3,5	1,6	1,2	0,2	1,4	0,2	1,4	0,3	0,1	1,1	0,4	L
3,4	x	x	x	x	x	x	x	x	x	x	D 15
3,3	1,7	0,3	0,1	0,4	0,4	2,1	0,1	0,2	0,9	0,1	L

Noch: 52. Wahlberechtigte, Wähler, Direkt- (D) und Listenstimmen (L) bei der Wahl zum 5. Sächsischen Landtag am 30. August 2009 im Wahlkreis 59 Löbau-Zittau 1 nach Gemeinden

Lfd. Nr.	Gemeinde Wahlkreis	Wahlberechtigte	Wähler		Gültige Stimmen	Davon entfielen auf ... %					
			absolut	%		CDU	DIE LINKE	SPD	NPD	FDP	
16	Rosenbach	D	1 393	703	50,5	683	48,8	12,2	6,0	9,8	19,5
		L				685	50,4	12,3	6,3	8,3	12,4
17	Schönbach	D	1 048	541	51,6	523	39,0	24,3	8,0	9,8	15,1
		L				524	39,5	20,2	7,8	9,2	10,3
18	Strahwalde	D	671	339	50,5	332	41,0	14,8	12,0	9,6	15,4
		L				335	41,2	13,1	9,0	9,3	11,9
19	Insgesamt	D	52 157	27 305	52,4	26 443	41,7	20,3	7,6	9,0	16,7
		L				26 665	42,5	18,4	7,2	8,2	12,1

GRÜNE	Die Tier- schutz- partei	PBC	BüSo	DSU	REP	Freie Sachsen	FP Deutsch- lands	HUMAN- WIRT- SCHAFT	PIRA- TEN	SVP	Lfd. Nr.
3,8	x	x	x	x	x	x	x	x	x	x	D 16
2,0	1,3	0,3	0,7	0,4	0,3	2,6	0,0	0,4	1,6	0,6	L
3,8	x	x	x	x	x	x	x	x	x	x	D 17
3,2	1,7	1,0	0,0	0,6	0,2	2,9	0,0	0,6	2,5	0,4	L
7,2	x	x	x	x	x	x	x	x	x	x	D 18
5,7	2,7	1,5	0,3	0,6	0,3	1,8	0,0	0,6	1,8	0,3	L
4,9	x	x	x	x	x	x	x	x	x	x	D 19
3,6	2,1	0,6	0,2	0,4	0,2	2,3	0,1	0,1	1,4	0,6	L

53. Wahlberechtigte, Wähler, Direkt- (D) und Listenstimmen (L) bei der Wahl zum 5. Sächsischen Landtag am 30. August 2009 im Wahlkreis 60 Löbau-Zittau 2 nach Gemeinden

Lfd. Nr.	Gemeinde Wahlkreis	Wahlberechtigte	Wähler		Gültige Stimmen	Davon entfielen auf ... %					
			absolut	%		CDU	DIE LINKE	SPD	NPD	FDP	
1	Bertsdorf-Hörnitz	D	2 033	1 008	49,6	977	46,1	18,7	7,4	7,5	13,1
		L				992	43,2	17,9	8,4	6,8	11,0
2	Großschönau ¹⁾	D	5 360	2 652	49,5	2 540	48,1	15,8	8,4	9,1	12,3
		L				2 577	44,6	15,0	9,7	8,1	11,0
3	Hainewalde	D	1 433	669	46,7	653	50,4	15,2	6,0	8,7	11,5
		L				659	45,8	14,1	5,9	8,6	10,5
4	Jonsdorf, Kurort	D	1 534	792	51,6	767	47,5	18,5	9,6	6,3	11,2
		L				781	43,3	16,0	9,6	5,9	10,8
5	Leutersdorf	D	3 383	1 690	50,0	1 626	49,7	17,7	7,4	7,7	11,4
		L				1 653	46,1	16,5	8,8	7,3	10,3
6	Mittelherwigsdorf	D	3 434	1 739	50,6	1 700	51,7	17,5	6,4	5,8	10,6
		L				1 707	46,3	16,6	6,7	5,7	10,8
7	Oderwitz ¹⁾	D	4 909	2 714	55,3	2 642	52,8	17,3	5,3	6,1	10,1
		L				2 666	45,0	16,9	7,1	5,8	12,1
8	Olbersdorf ¹⁾	D	4 857	2 826	58,2	2 741	42,8	23,4	8,1	6,1	11,0
		L				2 759	39,3	21,5	9,6	5,8	10,8
9	Oybin	D	1 324	668	50,5	643	52,9	19,9	7,5	4,5	9,2
		L				652	45,6	16,9	10,1	4,3	12,3
10	Seiffhennersdorf, Stadt ¹⁾	D	3 724	2 605	70,0	2 441	36,7	22,4	8,3	11,0	13,7
		L				2 498	34,2	20,4	8,2	10,4	12,0
11	Zittau, Stadt	D	24 294	11 196	46,1	10 835	41,8	23,9	7,9	7,2	10,2
		L				10 939	38,4	22,4	9,4	6,3	9,4
12	Insgesamt	D	56 285	28 559	50,7	27 565	44,9	20,9	7,6	7,4	11,0
		L				27 883	40,9	19,6	8,8	6,8	10,5

1) Gemeinde führt Briefwahl für mindestens eine weitere Gemeinde durch.

GRÜNE	Die Tier- schutz- partei	PBC	BüSo	DSU	REP	Freie Sachsen	FP Deutsch- lands	HUMAN- WIRT- SCHAFT	PIRA- TEN	SVP	Gerech- tigkeit	Lfd. Nr.
5,0	x	x	x	x	x	x	x	x	x	1,2	1,0	D 1
4,6	3,7	0,4	0,0	0,0	0,0	1,9	0,0	0,0	1,2	0,8	x	L
5,0	x	x	x	x	x	x	x	x	x	0,5	0,8	D 2
3,4	2,6	0,6	0,2	0,3	0,3	1,9	0,0	0,2	1,5	0,7	x	L
6,3	x	x	x	x	x	x	x	x	x	0,9	1,1	D 3
5,3	3,2	0,0	0,6	0,5	0,2	2,3	0,0	0,2	1,7	1,2	x	L
5,3	x	x	x	x	x	x	x	x	x	0,8	0,8	D 4
4,2	2,2	0,1	0,1	0,1	0,1	5,4	0,3	0,0	1,5	0,4	x	L
4,6	x	x	x	x	x	x	x	x	x	0,7	0,9	D 5
3,0	2,0	0,6	0,2	0,3	0,1	2,7	0,2	0,1	1,4	0,4	x	L
6,2	x	x	x	x	x	x	x	x	x	0,9	0,9	D 6
5,6	2,4	0,2	0,2	0,4	0,4	2,7	0,2	0,1	1,3	0,6	x	L
6,6	x	x	x	x	x	x	x	x	x	1,1	0,7	D 7
5,5	1,8	0,2	0,2	0,4	0,2	2,0	0,4	0,1	1,6	0,9	x	L
5,6	x	x	x	x	x	x	x	x	x	1,9	1,1	D 8
4,3	2,7	0,3	0,5	0,1	0,2	2,1	0,1	0,2	1,2	1,3	x	L
5,1	x	x	x	x	x	x	x	x	x	0,6	0,3	D 9
2,8	2,6	0,2	0,0	0,6	0,3	1,4	0,0	0,0	2,3	0,8	x	L
5,4	x	x	x	x	x	x	x	x	x	1,6	1,0	D 10
3,8	3,2	0,2	0,7	0,3	0,3	2,9	0,2	0,5	1,5	1,2	x	L
6,4	x	x	x	x	x	x	x	x	x	1,5	1,3	D 11
5,0	2,9	0,3	0,2	0,2	0,1	1,8	0,2	0,2	1,9	1,3	x	L
5,9	x	x	x	x	x	x	x	x	x	1,3	1,0	D 12
4,5	2,7	0,3	0,3	0,2	0,2	2,2	0,2	0,2	1,6	1,0	x	L

54. Gemeinden mit den höchsten und niedrigsten Listenstimmenanteilen der CDU bei der Wahl zum 5. Sächsischen Landtag am 30. August 2009 ¹⁾

Lfd. Nr.	Gemeinde	Wk-Nr.	Listenstimmenanteil in %	Differenz zum Landesergebnis (40,2) in %-Punkten	Listenstimmenanteil 2004 in %	Wahlbeteiligung in %	Einwohner am 31.12.2008
höchster Stimmenanteil							
1	Panschwitz-Kuckau ²⁾	53	76,8	36,6	66,6	77,9	2 190
2	Crostwitz	53	75,1	34,9	51,5	59,6	1 111
3	Ralbitz-Rosenthal	53	74,1	33,9	62,0	65,9	1 764
4	Nebelschütz	53	73,2	33,0	67,0	66,5	1 221
5	Räckelwitz	53	70,7	30,5	61,9	62,1	1 180
6	Wittichenau, Stadt	54	61,5	21,3	56,5	62,2	6 084
7	Schirgiswalde, Stadt ²⁾	51	61,0	20,8	58,1	69,7	2 958
8	Hartmannsdorf b. Kirchberg	7	61,0	20,8	62,9	54,2	1 447
9	Puschwitz	52	60,9	20,7	45,4	46,9	955
10	Radibor	52	60,5	20,3	50,4	55,9	3 471
11	Frankenthal	51	59,6	19,4	47,3	49,5	1 023
12	Dorfchemnitz	19	56,9	16,7	57,1	53,2	1 729
13	Sosa	5	56,0	15,8	60,1	51,4	2 098
14	Burkau	51	55,8	15,6	48,1	55,7	2 884
15	Hammerbrücke	3	55,3	15,1	53,5	53,2	1 329
16	Reuth	2	53,9	13,7	47,5	64,7	1 025
17	Malschwitz ²⁾	52	53,3	13,1	49,1	65,3	3 665
18	Großhartmannsdorf	19	53,3	13,1	50,5	61,9	2 693
niedrigster Stimmenanteil							
1	Weißkeißel	56	24,9	-15,3	33,7	54,7	1 415
2	Deutschneudorf	18	27,7	-12,5	48,1	60,8	1 132
3	Leipzig 1	25	28,9	-11,3	31,4	54,6	.
4	Leipzig 4	28	29,5	-10,7	30,4	51,3	.
5	Leipzig 2	26	29,5	-10,7	31,6	46,3	.
6	Weißwasser/O.L., Stadt ²⁾	56	30,6	-9,6	34,0	43,7	19 927
7	Dresden 3	45	31,0	-9,2	33,8	56,7	.
8	Tannenbergsthal	3	31,7	-8,5	31,6	50,8	1 430
9	Leipzig 5	29	31,9	-8,3	32,9	44,5	.
10	Leipzig 6	30	32,3	-7,9	33,9	48,2	.
11	Chemnitz 4	15	32,4	-7,8	34,9	48,8	.
12	Leipzig 3	27	32,4	-7,8	32,1	45,7	.
13	Mylau, Stadt	4	32,6	-7,6	36,9	41,8	2 878
14	Böhlen, Stadt	24	33,1	-7,1	34,4	45,5	6 886
15	Heidersdorf	18	34,1	-6,1	44,1	45,9	893
16	Seifhennersdorf, Stadt ²⁾	60	34,2	-6,0	38,2	70,0	4 371
17	Plauen, Stadt	1	34,9	-5,3	35,1	48,6	66 870
18	Chemnitz 2	13	35,0	-5,2	36,9	48,3	.

1) Bei gleichen Listenstimmenanteilen sind die Gemeinden entsprechend den Einwohnerzahlen absteigend dargestellt.

2) Gemeinde führt Briefwahl für mindestens eine weitere Gemeinde durch.

55. Gemeinden mit den höchsten und niedrigsten Listenstimmenanteilen der Partei DIE LINKE bei der Wahl zum 5. Sächsischen Landtag am 30. August 2009 ¹⁾

Lfd. Nr.	Gemeinde	Wk-Nr.	Listenstimmenanteil in %	Differenz zum Landesergebnis (20,6) in %-Punkten	Listenstimmenanteil 2004 in %	Wahlbeteiligung in %	Einwohner am 31.12.2008
höchster Stimmenanteil							
1	Tannenbergsthal	3	35,7	15,1	37,6	50,8	1 430
2	Lugau/Erzgeb., Stadt ²⁾	16	31,7	11,1	30,9	52,4	7 274
3	Chemnitz 4	15	30,1	9,5	31,5	48,8	.
4	Hoyerswerda, Stadt	55	29,8	9,2	34,3	46,3	39 214
5	Leipzig 3	27	29,3	8,7	30,4	45,7	.
6	Weißwasser/O.L., Stadt ²⁾	56	28,4	7,8	32,1	43,7	19 927
7	Johanngeorgenstadt, Stadt	6	28,2	7,6	27,6	47,3	4 924
8	Bösenbrunn	2	28,1	7,5	22,4	46,6	1 319
9	Aue, Stadt	5	28,0	7,4	28,5	48,0	17 751
10	Oelsnitz/Erzgeb., Stadt	16	27,9	7,3	26,6	46,0	12 239
11	Mylau, Stadt	4	27,5	6,9	23,7	41,8	2 878
12	Burgstein	2	27,4	6,8	28,1	48,0	1 987
13	Böhlen, Stadt	24	27,1	6,5	31,5	45,5	6 886
14	Plauen, Stadt	1	26,8	6,2	26,8	48,6	66 870
15	Schwarzenberg/Erzgeb., Stadt	6	26,7	6,1	26,4	48,8	18 892
16	Lauta, Stadt	54	26,7	6,1	30,2	41,8	9 528
17	Gohrisch	50	26,6	6,0	25,3	57,5	2 169
18	Arzberg	33	26,4	5,8	29,5	33,4	2 229
niedrigster Stimmenanteil							
1	Panschwitz-Kuckau ²⁾	53	5,3	-15,3	10,8	77,9	2 190
2	Räckelwitz	53	6,5	-14,1	11,0	62,1	1 180
3	Ralbitz-Rosenthal	53	6,9	-13,7	12,0	65,9	1 764
4	Nebelschütz	53	6,9	-13,7	11,2	66,5	1 221
5	Crostwitz	53	7,2	-13,4	16,0	59,6	1 111
6	Schirgiswalde, Stadt ²⁾	51	8,6	-12,0	11,8	69,7	2 958
7	Dorfchemnitz	19	8,8	-11,8	12,8	53,2	1 729
8	Puschwitz	52	10,1	-10,5	12,6	46,9	955
9	Sosa	5	10,4	-10,2	10,9	51,4	2 098
10	Frankenthal	51	10,7	-9,9	15,9	49,5	1 023
11	Geising, Stadt	42	10,8	-9,8	13,2	57,3	3 147
12	Weißig a. Raschütz	38	11,5	-9,1	13,9	47,3	945
13	Rechenberg-Bienenmühle	19	11,7	-8,9	15,7	61,4	2 207
14	Wittichenau, Stadt	54	11,9	-8,7	14,3	62,2	6 084
15	Radibor	52	12,0	-8,6	16,2	55,9	3 471
16	Burkau	51	12,0	-8,6	16,7	55,7	2 884
17	Großrückerswalde	18	12,2	-8,4	11,3	63,1	3 805
18	Rosenbach	59	12,3	-8,3	18,9	50,5	1 681

1) Bei gleichen Listenstimmenanteilen sind die Gemeinden entsprechend den Einwohnerzahlen absteigend dargestellt.

2) Gemeinde führt Briefwahl für mindestens eine weitere Gemeinde durch.

56. Gemeinden mit den höchsten und niedrigsten Listenstimmenanteilen der SPD bei der Wahl zum 5. Sächsischen Landtag am 30. August 2009 ¹⁾

Lfd. Nr.	Gemeinde	Wk-Nr.	Listenstimmenanteil in %	Differenz zum Landesergebnis (10,4) in %-Punkten	Listenstimmenanteil 2004 in %	Wahlbeteiligung in %	Einwohner am 31.12.2008
höchster Stimmenanteil							
1	Weißkeißel	56	30,4	20,0	16,8	54,7	1 415
2	Löbnitz	32	20,7	10,3	10,7	54,3	2 227
3	Bad Muskau, Stadt ²⁾	56	19,2	8,8	12,5	56,4	3 902
4	Krauschwitz	56	19,0	8,6	14,3	55,7	3 778
5	Weißwasser/O.L., Stadt ²⁾	56	18,3	7,9	12,6	43,7	19 927
6	Großpösna	24	17,5	7,1	14,0	59,1	5 474
7	Zwochau	32	17,5	7,1	9,5	41,7	1 087
8	Markkleeberg, Stadt	24	17,3	6,9	18,0	55,9	24 020
9	Gablenz	56	17,1	6,7	10,1	42,6	1 865
10	Borna, Stadt	23	16,7	6,3	11,9	47,2	21 211
11	Elsterberg, Stadt ²⁾	4	16,5	6,1	14,7	65,9	4 803
12	Deutzen	23	16,3	5,9	10,4	41,2	1 939
13	Böhlen, Stadt	24	15,9	5,5	13,1	45,5	6 886
14	Leipzig 4	28	15,1	4,7	18,4	51,3	.
15	Rötha, Stadt	24	15,0	4,6	12,3	46,9	3 978
16	Leipzig 6	30	15,0	4,6	17,5	48,2	.
17	Pegau, Stadt	24	14,9	4,5	13,0	48,9	4 684
18	Leipzig 1	25	14,8	4,4	18,6	54,6	.
niedrigster Stimmenanteil							
1	Ralbitz-Rosenthal	53	2,2	-8,2	2,6	65,9	1 764
2	Crostwitz	53	2,2	-8,2	4,7	59,6	1 111
3	Nebelschütz	53	2,3	-8,1	4,2	66,5	1 221
4	Panschwitz-Kuckau ²⁾	53	2,4	-8,0	3,6	77,9	2 190
5	Rosenthal-Bielatal	50	3,9	-6,5	4,4	55,3	1 696
6	Räckelwitz	53	3,9	-6,5	3,8	62,1	1 180
7	Weißenberg, Stadt ²⁾	52	4,0	-6,4	4,7	59,4	3 436
8	Porschdorf	50	4,2	-6,2	5,4	56,0	1 266
9	Rathen, Kurort	50	4,3	-6,1	4,8	48,5	406
10	Radibor	52	4,6	-5,8	5,1	55,9	3 471
11	Lawalde	59	4,6	-5,8	4,4	56,2	2 053
12	Puschwitz	52	4,6	-5,8	5,7	46,9	955
13	Königswalde	17	4,8	-5,6	5,1	55,3	2 349
14	Dürrhennersdorf	59	4,8	-5,6	4,4	46,5	1 152
15	Wittichenau, Stadt	54	4,9	-5,5	5,8	62,2	6 084
16	Deutschneudorf	18	5,0	-5,4	4,0	60,8	1 132
17	Hartmannsdorf b. Kirchberg	7	5,1	-5,3	5,6	54,2	1 447
18	Seiffen/Erzgeb., Kurort ²⁾	18	5,2	-5,2	5,9	59,3	2 526

1) Bei gleichen Listenstimmenanteilen sind die Gemeinden entsprechend den Einwohnerzahlen absteigend dargestellt.

2) Gemeinde führt Briefwahl für mindestens eine weitere Gemeinde durch.

57. Gemeinden mit den höchsten und niedrigsten Listenstimmenanteilen der NPD bei der Wahl zum 5. Sächsischen Landtag am 30. August 2009 ¹⁾

Lfd. Nr.	Gemeinde	Wk-Nr.	Listenstimmenanteil in %	Differenz zum Landesergebnis (5,6) in %-Punkten	Listenstimmenanteil 2004 in %	Wahlbeteiligung in %	Einwohner am 31.12.2008
höchster Stimmenanteil							
1	Reinhardtsdorf-Schöna	50	19,4	13,8	22,2	56,9	1 549
2	Weißig a. Raschütz	38	15,9	10,3	19,6	47,3	945
3	Kreba-Neudorf	56	15,7	10,1	16,3	56,2	1 006
4	Kirnitzschtal	50	14,8	9,2	17,7	56,4	2 147
5	Lampertswalde	38	14,7	9,1	17,0	58,3	1 932
6	Rathmannsdorf	50	13,6	8,0	17,4	51,1	1 032
7	Neukirch	54	12,8	7,2	16,9	52,4	1 718
8	Porschdorf	50	12,4	6,8	15,9	56,0	1 266
9	Glaubitz	38	12,3	6,7	13,2	44,9	2 062
10	Sebnitz, Stadt ²⁾	50	12,2	6,6	15,8	55,1	8 701
11	Jöhstadt, Stadt	17	12,0	6,4	19,8	58,2	3 174
12	Thallwitz	34	11,9	6,3	13,4	56,6	3 792
13	Oppach	59	11,9	6,3	12,6	50,4	2 970
14	Tauscha	38	11,7	6,1	16,9	57,2	1 489
15	Naundorf	33	11,6	6,0	13,4	46,3	2 579
16	Geising, Stadt	42	11,5	5,9	10,6	57,3	3 147
17	Bad Schandau, Stadt ²⁾	50	11,5	5,9	15,6	70,9	2 927
18	Schleife	56	11,4	5,8	12,3	51,6	2 740
niedrigster Stimmenanteil							
1	Panschwitz-Kuckau ²⁾	53	1,4	-4,2	5,2	77,9	2 190
2	Crostwitz	53	1,9	-3,7	4,9	59,6	1 111
3	Reuth	2	2,2	-3,4	5,7	64,7	1 025
4	Rötha, Stadt	24	2,4	-3,2	7,7	46,9	3 978
5	Neustadt/Vogtl.	3	2,5	-3,1	8,4	51,0	1 109
6	Markkleeberg, Stadt	24	2,6	-3,0	4,2	55,9	24 020
7	Grünbach, Höhenluftkurort	3	2,7	-2,9	6,5	48,8	1 881
8	Elstertrebnitz	24	2,7	-2,9	8,0	56,3	1 429
9	Zwochau	32	2,7	-2,9	8,8	41,7	1 087
10	Espenhain	24	2,8	-2,8	6,8	52,1	2 594
11	Chemnitz 1	12	2,8	-2,8	6,3	55,6	.
12	Leipzig 1	25	2,9	-2,7	4,3	54,6	.
13	Leipzig 4	28	2,9	-2,7	4,5	51,3	.
14	Dresden 3	45	3,0	-2,6	4,7	56,7	.
15	Erlbach	2	3,1	-2,5	9,3	50,1	1 846
16	Nebelschütz	53	3,1	-2,5	4,2	66,5	1 221
17	Niederwiesa	19	3,2	-2,4	6,4	63,7	5 139
18	Pegau, Stadt	24	3,2	-2,4	7,7	48,9	4 684

1) Bei gleichen Listenstimmenanteilen sind die Gemeinden entsprechend den Einwohnerzahlen absteigend dargestellt.

2) Gemeinde führt Briefwahl für mindestens eine weitere Gemeinde durch.

58. Gemeinden mit den höchsten und niedrigsten Listenstimmenanteilen der FDP bei der Wahl zum 5. Sächsischen Landtag am 30. August 2009 ¹⁾

Lfd. Nr.	Gemeinde	Wk-Nr.	Listenstimmenanteil in %	Differenz zum Landesergebnis (10,0) in %-Punkten	Listenstimmenanteil 2004 in %	Wahlbeteiligung in %	Einwohner am 31.12.2008
höchster Stimmenanteil							
1	Deutschneudorf	18	39,6	29,6	12,6	60,8	1 132
2	Seiffen/Erzgeb., Kurort ²⁾	18	26,3	16,3	12,2	59,3	2 526
3	Heidersdorf	18	25,4	15,4	10,5	45,9	893
4	Pfaffroda	18	18,3	8,3	7,3	51,5	2 949
5	Waldheim, Stadt	36	17,3	7,3	9,3	48,6	8 606
6	Limbach	4	17,0	7,0	10,9	54,7	1 563
7	Hermisdorf/Erzgeb.	42	16,9	6,9	7,3	52,1	967
8	Pulsnitz, Stadt ²⁾	53	16,8	6,8	9,2	59,0	7 805
9	Neusalza-Spremberg, Stadt ²⁾	59	16,5	6,5	5,9	58,7	3 758
10	Neumark	4	16,5	6,5	10,3	49,7	3 244
11	Mochau	36	16,5	6,5	7,8	52,5	2 598
12	Zschoitz-Ottewig	36	16,5	6,5	11,1	57,7	1 406
13	Lawalde	59	16,4	6,4	7,4	56,2	2 053
14	Schöpstal	57	16,3	6,3	9,7	57,9	2 628
15	Zöblitz, Stadt	18	16,2	6,2	8,7	56,6	2 938
16	Lengefeld, Stadt	18	16,1	6,1	9,6	52,0	4 567
17	Marienberg, Stadt ²⁾	18	16,0	6,0	6,7	53,3	13 591
18	Bernsdorf	10	15,8	5,8	8,0	49,1	2 479
niedrigster Stimmenanteil							
1	Weißkeißel	56	4,9	-5,1	4,7	54,7	1 415
2	Groß Düben	56	5,2	-4,8	3,3	54,7	1 271
3	Morgenröthe-Rautenkranz	3	5,3	-4,7	3,3	58,6	807
4	Löbnitz	32	5,5	-4,5	3,0	54,3	2 227
5	Deutzen	23	5,6	-4,4	5,3	41,2	1 939
6	Tannenbergsthal	3	5,6	-4,4	3,8	50,8	1 430
7	Borna, Stadt	23	5,8	-4,2	4,0	47,2	21 211
8	Lugau/Erzgeb., Stadt ²⁾	16	6,1	-3,9	3,8	52,4	7 274
9	Johanngeorgenstadt, Stadt	6	6,1	-3,9	4,6	47,3	4 924
10	Bad Brambach	2	6,1	-3,9	3,1	40,5	2 109
11	Neukieritzsch	23	6,3	-3,7	3,9	52,7	5 828
12	Zettlitz	22	6,4	-3,6	6,3	45,3	825
13	Hoyerswerda, Stadt	55	6,5	-3,5	5,3	46,3	39 214
14	Hohburg	34	6,5	-3,5	5,0	57,1	2 906
15	Hartmannsdorf b. Kirchberg	7	6,5	-3,5	1,9	54,2	1 447
16	Hammerbrücke	3	6,5	-3,5	5,3	53,2	1 329
17	Weißwasser/O.L., Stadt ²⁾	56	6,6	-3,4	4,6	43,7	19 927
18	Klingenthal, Stadt ²⁾	3	6,6	-3,4	4,2	45,6	8 575

1) Bei gleichen Listenstimmenanteilen sind die Gemeinden entsprechend den Einwohnerzahlen absteigend dargestellt.

2) Gemeinde führt Briefwahl für mindestens eine weitere Gemeinde durch.

59. Gemeinden mit den höchsten und niedrigsten Listenstimmenanteilen der GRÜNEN bei der Wahl zum 5. Sächsischen Landtag am 30. August 2009 ¹⁾

Lfd. Nr.	Gemeinde	Wk-Nr.	Listenstimmenanteil in %	Differenz zum Landesergebnis (6,4) in %-Punkten	Listenstimmenanteil 2004 in %	Wahlbeteiligung in %	Einwohner am 31.12.2008
höchster Stimmenanteil							
1	Dresden 3	45	18,0	11,6	14,9	56,7	.
2	Leipzig 1	25	16,3	9,9	13,0	54,6	.
3	Leipzig 4	28	15,9	9,5	12,6	51,3	.
4	Leipzig 2	26	14,6	8,2	10,6	46,3	.
5	Dresden 2	44	14,1	7,7	12,4	59,7	.
6	Dresden 5	47	13,7	7,3	11,5	55,5	.
7	Dresden 1	43	11,8	5,4	10,8	58,9	.
8	Leipzig 6	30	10,4	4,0	8,4	48,2	.
9	Dresden 4	46	10,3	3,9	8,2	51,0	.
10	Radebeul, Stadt	40	10,1	3,7	8,8	59,6	33 387
11	Dresden 6	48	9,8	3,4	8,8	57,8	.
12	Großhennersdorf	59	8,9	2,5	8,7	46,9	1 526
13	Chemnitz 1	12	8,5	2,1	6,2	55,6	.
14	Markkleeberg, Stadt	24	8,4	2,0	7,1	55,9	24 020
15	Borsdorf	34	8,4	2,0	6,4	55,7	8 359
16	Tharandt, Stadt ²⁾	41	8,1	1,7	8,4	59,3	5 575
17	Königswartha ²⁾	52	7,3	0,9	3,1	59,4	3 864
18	Herrnhut, Stadt ²⁾	59	7,2	0,8	6,8	61,8	2 762
niedrigster Stimmenanteil							
1	Nauwalde	38	0,9	-5,5	1,3	51,8	1 058
2	Morgenröthe-Rautenkranz	3	1,0	-5,4	1,2	58,6	807
3	Hammerbrücke	3	1,2	-5,2	2,5	53,2	1 329
4	Ebersbach	36	1,2	-5,2	2,9	54,3	1 080
5	Zschoitz-Ottewig	36	1,4	-5,0	2,0	57,7	1 406
6	Großtreben-Zwethau	33	1,5	-4,9	1,4	37,6	2 013
7	Zwota	3	1,5	-4,9	2,8	48,5	1 430
8	Triebel/Vogtl.	2	1,6	-4,8	3,1	38,5	1 524
9	Weißig a. Raschütz	38	1,6	-4,8	2,6	47,3	945
10	Weißkeißel	56	1,7	-4,7	1,6	54,7	1 415
11	Nebelschütz	53	1,7	-4,7	2,8	66,5	1 221
12	Frankenstein	19	1,7	-4,7	3,1	60,1	1 164
13	Zabeltitz	38	1,8	-4,6	2,4	58,9	2 832
14	Arzberg	33	1,8	-4,6	2,0	33,4	2 229
15	Quitzdorf am See	57	1,8	-4,6	2,2	58,5	1 391
16	Rechenberg-Bienenmühle	19	1,9	-4,5	1,7	61,4	2 207
17	Großschweidnitz	59	1,9	-4,5	3,6	46,1	1 388
18	Krauschwitz	56	2,0	-4,4	2,3	55,7	3 778

1) Bei gleichen Listenstimmenanteilen sind die Gemeinden entsprechend den Einwohnerzahlen absteigend dargestellt.

2) Gemeinde führt Briefwahl für mindestens eine weitere Gemeinde durch.

60. Gemeinden mit den höchsten und niedrigsten Listenstimmenanteilen der Tierschutzpartei bei der Wahl zum 5. Sächsischen Landtag am 30. August 2009 ¹⁾

Lfd. Nr.	Gemeinde	Wk-Nr.	Listenstimmenanteil in %	Differenz zum Landesergebnis (2,1) in %-Punkten	Listenstimmenanteil 2004 in %	Wahlbeteiligung in %	Einwohner am 31.12.2008
höchster Stimmenanteil							
1	Stadt Wehlen, Stadt	50	3,8	1,7	2,5	51,9	1 705
2	Großschweidnitz	59	3,8	1,7	3,5	46,1	1 388
3	Bertsdorf-Hörnitz	60	3,7	1,6	2,8	49,6	2 415
4	Neißeau	57	3,7	1,6	2,0	50,7	1 895
5	Theuma	3	3,6	1,5	3,1	57,7	1 121
6	Niedercunnersdorf	59	3,5	1,4	3,0	53,0	1 625
7	Crostau	51	3,4	1,3	2,1	57,3	1 627
8	Hormersdorf	16	3,4	1,3	2,3	67,9	1 588
9	Hirschfeld	7	3,4	1,3	1,4	56,3	1 244
10	Laußnitz	54	3,3	1,2	1,1	57,7	2 028
11	Seifhennersdorf, Stadt ²⁾	60	3,2	1,1	2,1	70,0	4 371
12	Neukirchen/Pleiße	8	3,2	1,1	1,4	56,5	4 295
13	Claußnitz	22	3,2	1,1	1,5	59,0	3 380
14	Deutzen	23	3,2	1,1	1,6	41,2	1 939
15	Hainewalde	60	3,2	1,1	2,9	46,7	1 688
16	Böhlen, Stadt	24	3,1	1,0	2,7	45,5	6 886
17	Zschorlau	5	3,1	1,0	1,2	56,3	5 671
18	Demitz-Thumitz	51	3,1	1,0	1,5	50,5	2 944
niedrigster Stimmenanteil							
1	Crostwitz	53	0,2	-1,9	0,7	59,6	1 111
2	Räckelwitz	53	0,5	-1,6	2,3	62,1	1 180
3	Zettlitz	22	0,6	-1,5	1,6	45,3	825
4	Beilrode ²⁾	33	0,7	-1,4	1,2	49,4	2 625
5	Panschwitz-Kuckau ²⁾	53	0,8	-1,3	1,1	77,9	2 190
6	Ralbitz-Rosenthal	53	0,8	-1,3	1,1	65,9	1 764
7	Trossin	33	0,8	-1,3	0,9	51,5	1 446
8	Zwochau	32	0,8	-1,3	0,7	41,7	1 087
9	Trebendorf	56	0,9	-1,2	0,8	52,9	1 040
10	Zwota	3	1,0	-1,1	1,4	48,5	1 430
11	Hammerbrücke	3	1,0	-1,1	0,8	53,2	1 329
12	Bergen	3	1,0	-1,1	1,4	53,0	1 061
13	Frankenthal	51	1,0	-1,1	2,3	49,5	1 023
14	Hermsdorf/Erzgeb.	42	1,0	-1,1	0,8	52,1	967
15	Radibor	52	1,1	-1,0	1,8	55,9	3 471
16	Sornzig-Ablass	33	1,1	-1,0	1,0	48,7	2 271
17	Wülknitz	38	1,1	-1,0	1,1	45,7	1 765
18	Leubnitz	2	1,1	-1,0	0,7	44,7	1 422

1) Bei gleichen Listenstimmenanteilen sind die Gemeinden entsprechend den Einwohnerzahlen absteigend dargestellt.

2) Gemeinde führt Briefwahl für mindestens eine weitere Gemeinde durch.

61. Gemeinden mit den höchsten und niedrigsten Listenstimmenanteilen der PBC bei der Wahl zum 5. Sächsischen Landtag am 30. August 2009 ¹⁾

Lfd. Nr.	Gemeinde	Wk-Nr.	Listenstimmenanteil in %	Differenz zum Landesergebnis (0,4) in %-Punkten	Listenstimmenanteil 2004 in %	Wahlbeteiligung in %	Einwohner am 31.12.2008
höchster Stimmenanteil							
1	Sosa	5	5,6	5,2	7,7	51,4	2 098
2	Zschorlau	5	4,3	3,9	6,3	56,3	5 671
3	Hartenstein, Stadt	7	3,9	3,5	5,6	56,3	4 934
4	Königswalde	17	3,5	3,1	1,4	55,3	2 349
5	Erlbach	2	3,5	3,1	4,4	50,1	1 846
6	Hammerbrücke	3	3,3	2,9	4,8	53,2	1 329
7	Crinitzberg	7	3,0	2,6	3,6	48,3	2 217
8	Grünbach, Höhenluftkurort	3	3,0	2,6	3,2	48,8	1 881
9	Klingenthal, Stadt ²⁾	3	2,9	2,5	4,9	45,6	8 575
10	Sehmatal	17	2,9	2,5	2,9	55,5	7 202
11	Hartmannsdorf b. Kirchberg	7	2,9	2,5	3,6	54,2	1 447
12	Zwota	3	2,9	2,5	6,4	48,5	1 430
13	Falkenstein/Vogtl., Stadt ²⁾	3	2,8	2,4	3,0	49,8	8 984
14	Crottendorf	17	2,6	2,2	2,6	58,2	4 409
15	Markneukirchen, Stadt ²⁾	2	2,5	2,1	3,0	50,9	6 771
16	Stützensgrün	5	2,5	2,1	3,7	57,0	3 673
17	Ellefeld	3	2,4	2,0	2,5	45,2	2 924
18	Breitenbrunn/Erzgeb.	6	2,3	1,9	2,6	50,5	6 111
niedrigster Stimmenanteil							
1	Zwenkau, Stadt	24	0,0	-0,4	0,2	51,3	8 820
2	Wittichenau, Stadt	54	0,0	-0,4	0,2	62,2	6 084
3	Bad Gottleuba-Berggießhübel, Stadt ²⁾	49	0,0	-0,4	0,1	58,6	5 917
4	Lohsa	55	0,0	-0,4	0,1	58,4	5 914
5	Neukieritzsch	23	0,0	-0,4	0,1	52,7	5 828
6	Kitzscher, Stadt	23	0,0	-0,4	0,2	45,4	5 729
7	Mockrehna	34	0,0	-0,4	0,2	48,1	5 444
8	Doberschütz	32	0,0	-0,4	0,0	56,4	4 401
9	Strehla, Stadt ²⁾	37	0,0	-0,4	0,0	60,2	4 041
10	Rötha, Stadt	24	0,0	-0,4	0,1	46,9	3 978
11	Oberschöna	20	0,0	-0,4	0,1	62,8	3 623
12	Zschadraß	35	0,0	-0,4	0,2	45,4	3 309
13	Zschepplin	32	0,0	-0,4	0,1	51,9	3 123
14	Dommitzsch, Stadt ²⁾	33	0,0	-0,4	0,1	46,3	2 847
15	Zabeltitz	38	0,0	-0,4	0,5	58,9	2 832
16	Weißßenborn/Erzgeb.	20	0,0	-0,4	0,2	51,9	2 686
17	Mochau	36	0,0	-0,4	0,1	52,5	2 598
18	Espenhain	24	0,0	-0,4	0,0	52,1	2 594

1) Bei gleichen Listenstimmenanteilen sind die Gemeinden entsprechend den Einwohnerzahlen absteigend dargestellt.

2) Gemeinde führt Briefwahl für mindestens eine weitere Gemeinde durch.

62. Gemeinden mit den höchsten und niedrigsten Listenstimmenanteilen der BüSo bei der Wahl zum 5. Sächsischen Landtag am 30. August 2009 ¹⁾

Lfd. Nr.	Gemeinde	Wk-Nr.	Listenstimmenanteil in %	Differenz zum Landesergebnis (0,2) in %-Punkten	Listenstimmenanteil 2004 in %	Wahlbeteiligung in %	Einwohner am 31.12.2008
höchster Stimmenanteil							
1	Seiffhennersdorf, Stadt ²⁾	60	0,7	0,5	1,6	70,0	4 371
2	Ostritz, Stadt	57	0,7	0,5	1,5	50,5	2 695
3	Horka	57	0,7	0,5	0,4	51,4	1 942
4	Rosenbach	59	0,7	0,5	1,1	50,5	1 681
5	Niedercunnersdorf	59	0,7	0,5	0,2	53,0	1 625
6	Mücka	57	0,7	0,5	0,0	46,8	1 200
7	Neustadt/Vogtl.	3	0,7	0,5	0,2	51,0	1 109
8	Dresden 4	46	0,7	0,5	1,0	51,0	.
9	Freital, Stadt	41	0,6	0,4	0,4	52,2	39 037
10	Hainewalde	60	0,6	0,4	0,4	46,7	1 688
11	Schönau-Berzdorf a. d. Eigen	57	0,6	0,4	0,8	52,7	1 680
12	Tauscha	38	0,6	0,4	0,3	57,2	1 489
13	Zettlitz	22	0,6	0,4	0,7	45,3	825
14	Leipzig 2	26	0,6	0,4	0,9	46,3	.
15	Görlitz, Stadt	58	0,5	0,3	1,9	46,8	56 461
16	Olbersdorf ²⁾	60	0,5	0,3	0,7	58,2	5 693
17	Fraureuth	8	0,5	0,3	0,7	53,5	5 600
18	Tharandt, Stadt ²⁾	41	0,5	0,3	0,2	59,3	5 575
niedrigster Stimmenanteil							
1	Oelsnitz/Erzgeb., Stadt	16	0,0	-0,2	0,3	46,0	12 239
2	Wilkau-Haßlau, Stadt	7	0,0	-0,2	0,9	48,2	11 304
3	Zschopau, Stadt	18	0,0	-0,2	0,2	50,0	10 678
4	Rodewisch, Stadt ²⁾	4	0,0	-0,2	0,2	48,3	7 235
5	Grünhain-Beierfeld, Stadt	6	0,0	-0,2	0,2	47,7	6 438
6	Eibenstock, Stadt	5	0,0	-0,2	1,0	45,9	6 263
7	Raschau-Markersbach	6	0,0	-0,2	0,2	52,4	5 705
8	Zschorlau	5	0,0	-0,2	0,6	56,3	5 671
9	Lommatzsch, Stadt	39	0,0	-0,2	0,2	51,4	5 606
10	Großpösna	24	0,0	-0,2	0,4	59,1	5 474
11	Callenberg	11	0,0	-0,2	0,4	54,3	5 444
12	Neukirch/Lausitz	51	0,0	-0,2	0,5	49,5	5 323
13	Bad Schlema	5	0,0	-0,2	0,6	49,2	5 229
14	Augustusburg, Stadt	19	0,0	-0,2	0,3	54,3	4 991
15	Hartenstein, Stadt	7	0,0	-0,2	0,3	56,3	4 934
16	Johanngeorgenstadt, Stadt	6	0,0	-0,2	0,0	47,3	4 924
17	Geringswalde, Stadt	22	0,0	-0,2	0,5	52,1	4 803
18	Lauter/Sa., Stadt	6	0,0	-0,2	0,2	53,1	4 791

1) Bei gleichen Listenstimmenanteilen sind die Gemeinden entsprechend den Einwohnerzahlen absteigend dargestellt.

2) Gemeinde führt Briefwahl für mindestens eine weitere Gemeinde durch.

63. Gemeinden mit den höchsten und niedrigsten Listenstimmenanteilen der DSU bei der Wahl zum 5. Sächsischen Landtag am 30. August 2009 ¹⁾

Lfd. Nr.	Gemeinde	Wk-Nr.	Listenstimmenanteil in %	Differenz zum Landesergebnis (0,2) in %-Punkten	Listenstimmenanteil 2004 in %	Wahlbeteiligung in %	Einwohner am 31.12.2008
höchster Stimmenanteil							
1	Zabeltitz	38	11,9	11,7	0,9	58,9	2 832
2	Wildenhain	38	5,7	5,5	0,7	53,9	1 687
3	Schönfeld ²⁾	38	3,3	3,1	2,3	70,3	1 945
4	Röderaue ²⁾	38	3,1	2,9	0,9	70,3	3 097
5	Reuth	2	2,0	1,8	11,5	64,7	1 025
6	Bösenbrunn	2	1,9	1,7	4,0	46,6	1 319
7	Lampertswalde	38	1,8	1,6	0,6	58,3	1 932
8	Leubnitz	2	1,6	1,4	3,3	44,7	1 422
9	Weißig a. Raschütz	38	1,6	1,4	0,5	47,3	945
10	Treuen, Stadt ²⁾	3	1,5	1,3	4,7	49,8	8 740
11	Obercunnersdorf ²⁾	59	1,4	1,2	3,2	70,6	2 120
12	Lawalde	59	1,4	1,2	3,1	56,2	2 053
13	Mühlental	2	1,4	1,2	2,3	42,5	1 609
14	Oelsnitz/Vogtl., Stadt ²⁾	2	1,2	1,0	3,9	45,0	11 697
15	Wülknitz	38	1,2	1,0	0,3	45,7	1 765
16	Ebersbach ²⁾	38	1,1	0,9	0,7	63,2	4 795
17	Priestewitz	38	1,1	0,9	0,9	54,2	3 435
18	Neuensalz	3	1,0	0,8	5,6	50,5	2 365
niedrigster Stimmenanteil							
1	Glauchau, Stadt	10	0,0	-0,2	0,2	48,6	24 991
2	Crimmitschau, Stadt ²⁾	8	0,0	-0,2	0,3	46,2	21 392
3	Grimma, Stadt	35	0,0	-0,2	0,2	48,2	19 106
4	Markranstädt, Stadt	24	0,0	-0,2	0,4	48,2	15 153
5	Olbernhau, Stadt	18	0,0	-0,2	0,3	49,9	10 362
6	Sebnitz, Stadt ²⁾	50	0,0	-0,2	0,2	55,1	8 701
7	Waldheim, Stadt	36	0,0	-0,2	0,2	48,6	8 606
8	Borsdorf	34	0,0	-0,2	0,1	55,7	8 359
9	Hartha, Stadt	36	0,0	-0,2	0,1	51,0	8 025
10	Lichtenau	21	0,0	-0,2	0,2	57,7	7 834
11	Lugau/Erzgeb., Stadt ²⁾	16	0,0	-0,2	0,2	52,4	7 274
12	Sehmatal	17	0,0	-0,2	0,2	55,5	7 202
13	Machern	34	0,0	-0,2	0,3	55,8	6 757
14	Rochlitz, Stadt ²⁾	22	0,0	-0,2	0,2	56,8	6 351
15	Breitenbrunn/Erzgeb.	6	0,0	-0,2	0,3	50,5	6 111
16	Neukieritzsch	23	0,0	-0,2	0,4	52,7	5 828
17	Mockrehna	34	0,0	-0,2	0,3	48,1	5 444
18	Rothenburg/O.L., Stadt ²⁾	56	0,0	-0,2	0,4	49,8	5 385

1) Bei gleichen Listenstimmenanteilen sind die Gemeinden entsprechend den Einwohnerzahlen absteigend dargestellt.

2) Gemeinde führt Briefwahl für mindestens eine weitere Gemeinde durch.

64. Gemeinden mit den höchsten und niedrigsten Listenstimmenanteilen der REP bei der Wahl zum 5. Sächsischen Landtag am 30. August 2009 ¹⁾

Lfd. Nr.	Gemeinde	Wk-Nr.	Listenstimmenanteil in %	Differenz zum Landesergebnis (0,2) in %-Punkten	Listenstimmenanteil 2004 in %	Wahlbeteiligung in %	Einwohner am 31.12.2008
höchster Stimmenanteil							
1	Mühlental	2	1,4	1,2	x	42,5	1 609
2	Dennheritz	8	1,1	0,9	x	53,9	1 435
3	Eichigt	2	1,1	0,9	x	42,2	1 332
4	Gornsdorf	16	1,0	0,8	x	53,2	2 184
5	Bösenbrunn	2	1,0	0,8	x	46,6	1 319
6	Zwota	3	0,9	0,7	x	48,5	1 430
7	Nauwalde	38	0,9	0,7	x	51,8	1 058
8	Crimmitschau, Stadt ²⁾	8	0,8	0,6	x	46,2	21 392
9	Thalheim/Erzgeb., Stadt	16	0,8	0,6	x	52,3	7 081
10	Markneukirchen, Stadt ²⁾	2	0,7	0,5	x	50,9	6 771
11	Mockrehna	34	0,7	0,5	x	48,1	5 444
12	Wolkenstein, Stadt	18	0,7	0,5	x	54,3	4 175
13	Bockelwitz	36	0,7	0,5	x	57,4	2 716
14	Obergurig	51	0,7	0,5	x	55,3	2 197
15	Burkhardtsdorf	16	0,6	0,4	x	55,1	6 595
16	Eibenstock, Stadt	5	0,6	0,4	x	45,9	6 263
17	Lohsa	55	0,6	0,4	x	58,4	5 914
18	Laußig	32	0,6	0,4	x	48,2	4 277
niedrigster Stimmenanteil							
1	Borna, Stadt	23	0,0	-0,2	x	47,2	21 211
2	Grimma, Stadt	35	0,0	-0,2	x	48,2	19 106
3	Falkenstein/Vogtl., Stadt ²⁾	3	0,0	-0,2	x	49,8	8 984
4	Oberlungwitz, Stadt	11	0,0	-0,2	x	51,2	6 553
5	Wernsdorf	33	0,0	-0,2	x	47,9	5 685
6	Zschorlau	5	0,0	-0,2	x	56,3	5 671
7	Bennewitz	34	0,0	-0,2	x	58,5	5 224
8	Colditz, Stadt	35	0,0	-0,2	x	48,6	4 927
9	Dahlen, Stadt	34	0,0	-0,2	x	53,1	4 843
10	Radibor	52	0,0	-0,2	x	55,9	3 471
11	Stauchitz	37	0,0	-0,2	x	47,2	3 388
12	Zschadraß	35	0,0	-0,2	x	45,4	3 309
13	Lohmen ²⁾	50	0,0	-0,2	x	73,4	3 234
14	Käbschütztal	39	0,0	-0,2	x	54,6	2 900
15	Ketzerbachtal ²⁾	39	0,0	-0,2	x	52,0	2 776
16	Schlettau, Stadt	17	0,0	-0,2	x	49,8	2 655
17	Mochau	36	0,0	-0,2	x	52,5	2 598
18	Taura	22	0,0	-0,2	x	46,8	2 575

1) Bei gleichen Listenstimmenanteilen sind die Gemeinden entsprechend den Einwohnerzahlen absteigend dargestellt.

2) Gemeinde führt Briefwahl für mindestens eine weitere Gemeinde durch.

65. Gemeinden mit den höchsten und niedrigsten Listenstimmenanteilen der Freien Sachsen bei der Wahl zum 5. Sächsischen Landtag am 30. August 2009 ¹⁾

Lfd. Nr.	Gemeinde	Wk-Nr.	Listenstimmenanteil in %	Differenz zum Landesergebnis (1,4) in %-Punkten	Listenstimmenanteil 2004 in %	Wahlbeteiligung in %	Einwohner am 31.12.2008
höchster Stimmenanteil							
1	Jonsdorf, Kurort	60	5,4	4,0	x	51,6	1 804
2	Otterwisch	35	4,0	2,6	x	51,1	1 493
3	Eibau	59	3,9	2,5	x	50,1	4 743
4	Espenhain	24	3,9	2,5	x	52,1	2 594
5	Zschadraß	35	3,7	2,3	x	45,4	3 309
6	Neugersdorf, Stadt ²⁾	59	3,5	2,1	x	57,6	6 040
7	Hartmannsdorf-Reichenau	42	3,4	2,0	x	58,2	1 148
8	Belgershain	35	3,2	1,8	x	54,5	3 420
9	Elstertrebnitz	24	3,2	1,8	x	56,3	1 429
10	Porschdorf	50	3,2	1,8	x	56,0	1 266
11	Naunhof, Stadt	35	3,1	1,7	x	54,3	8 653
12	Altenberg, Stadt ²⁾	42	3,1	1,7	x	65,2	5 825
13	Lichtenberg/Erzgeb. ²⁾	20	3,1	1,7	x	65,0	2 857
14	Ebersbach/Sa., Stadt	59	2,9	1,5	x	49,0	8 321
15	Colditz, Stadt	35	2,9	1,5	x	48,6	4 927
16	Seifhennersdorf, Stadt ²⁾	60	2,9	1,5	x	70,0	4 371
17	Vierkirchen	57	2,9	1,5	x	52,9	1 866
18	Schönbach	59	2,9	1,5	x	51,6	1 296
niedrigster Stimmenanteil							
1	Grünbach, Höhenluftkurort	3	0,0	-1,4	x	48,8	1 881
2	Rathen, Kurort	50	0,0	-1,4	x	48,5	406
3	Hartmannsdorf b. Kirchberg	7	0,2	-1,2	x	54,2	1 447
4	Crostwitz	53	0,2	-1,2	x	59,6	1 111
5	Zinna	33	0,4	-1,0	x	40,8	1 562
6	Triebel/Vogtl.	2	0,4	-1,0	x	38,5	1 524
7	Eichigt	2	0,4	-1,0	x	42,2	1 332
8	Oberwiesenthal, Kurort, Stadt	17	0,5	-0,9	x	56,2	2 546
9	Löbnitz	32	0,5	-0,9	x	54,3	2 227
10	Altmittweida	21	0,5	-0,9	x	53,7	2 040
11	Nebelschütz	53	0,5	-0,9	x	66,5	1 221
12	Weißig a. Raschütz	38	0,5	-0,9	x	47,3	945
13	Zeithain	37	0,6	-0,8	x	51,6	6 233
14	Neukirchen/Pleiße	8	0,6	-0,8	x	56,5	4 295
15	Dommitzsch, Stadt ²⁾	33	0,6	-0,8	x	46,3	2 847
16	Zabeltitz	38	0,6	-0,8	x	58,9	2 832
17	Pöhl	4	0,6	-0,8	x	49,0	2 791
18	Panschwitz-Kuckau ²⁾	53	0,6	-0,8	x	77,9	2 190

1) Bei gleichen Listenstimmenanteilen sind die Gemeinden entsprechend den Einwohnerzahlen absteigend dargestellt.

2) Gemeinde führt Briefwahl für mindestens eine weitere Gemeinde durch.

66. Gemeinden mit den höchsten und niedrigsten Listenstimmenanteilen der FP Deutschlands bei der Wahl zum 5. Sächsischen Landtag am 30. August 2009 ¹⁾

Lfd. Nr.	Gemeinde	Wk-Nr.	Listenstimmenanteil in %	Differenz zum Landesergebnis (0,1) in %-Punkten	Listenstimmenanteil 2004 in %	Wahlbeteiligung in %	Einwohner am 31.12.2008
höchster Stimmenanteil							
1	Thiendorf	38	3,8	3,7	x	51,7	2 255
2	Schönfeld ²⁾	38	1,2	1,1	x	70,3	1 945
3	Elsterheide ²⁾	55	0,7	0,6	x	65,1	3 822
4	Tauscha	38	0,7	0,6	x	57,2	1 489
5	Elstra, Stadt	53	0,6	0,5	x	53,5	2 976
6	Zöblitz, Stadt	18	0,6	0,5	x	56,6	2 938
7	Hoyerswerda, Stadt	55	0,5	0,4	x	46,3	39 214
8	Kamenz, Stadt ²⁾	53	0,5	0,4	x	53,4	17 431
9	Schönteichen	53	0,5	0,4	x	49,2	2 296
10	Lampertswalde	38	0,5	0,4	x	58,3	1 932
11	Leubnitz	2	0,5	0,4	x	44,7	1 422
12	Tannenberg	17	0,5	0,4	x	56,3	1 212
13	Großenhain, Stadt	38	0,4	0,3	x	48,0	15 391
14	Großröhrsdorf, Stadt ²⁾	53	0,4	0,3	x	59,5	6 966
15	Lohsa	55	0,4	0,3	x	58,4	5 914
16	Oderwitz ²⁾	60	0,4	0,3	x	55,3	5 665
17	Doberschütz	32	0,4	0,3	x	56,4	4 401
18	Auerbach	16	0,4	0,3	x	57,9	2 779
niedrigster Stimmenanteil							
1	Plauen, Stadt	1	0,0	-0,1	x	48,6	66 870
2	Radebeul, Stadt	40	0,0	-0,1	x	59,6	33 387
3	Markkleeberg, Stadt	24	0,0	-0,1	x	55,9	24 020
4	Borna, Stadt	23	0,0	-0,1	x	47,2	21 211
5	Auerbach/Vogtl., Stadt ²⁾	3	0,0	-0,1	x	47,1	20 340
6	Weißwasser/O.L., Stadt ²⁾	56	0,0	-0,1	x	43,7	19 927
7	Grimma, Stadt	35	0,0	-0,1	x	48,2	19 106
8	Schkeuditz, Stadt	31	0,0	-0,1	x	38,1	17 908
9	Aue, Stadt	5	0,0	-0,1	x	48,0	17 751
10	Eilenburg, Stadt	32	0,0	-0,1	x	44,6	17 072
11	Heidenau, Stadt	49	0,0	-0,1	x	49,3	16 405
12	Markranstädt, Stadt	24	0,0	-0,1	x	48,2	15 153
13	Taucha, Stadt	31	0,0	-0,1	x	43,5	14 364
14	Oelsnitz/Erzgeb., Stadt	16	0,0	-0,1	x	46,0	12 239
15	Oelsnitz/Vogtl., Stadt ²⁾	2	0,0	-0,1	x	45,0	11 697
16	Zwönitz, Stadt	16	0,0	-0,1	x	56,3	11 352
17	Frohburg, Stadt	23	0,0	-0,1	x	49,5	11 073
18	Brand-Erbisdorf, Stadt	19	0,0	-0,1	x	50,3	10 836

1) Bei gleichen Listenstimmenanteilen sind die Gemeinden entsprechend den Einwohnerzahlen absteigend dargestellt.

2) Gemeinde führt Briefwahl für mindestens eine weitere Gemeinde durch.

67. Gemeinden mit den höchsten und niedrigsten Listenstimmenanteilen der HUMANWIRTSCHAFT bei der Wahl zum 5. Sächsischen Landtag am 30. August 2009 ¹⁾

Lfd. Nr.	Gemeinde	Wk-Nr.	Listenstimmenanteil in %	Differenz zum Landesergebnis (0,1) in %-Punkten	Listenstimmenanteil 2004 in %	Wahlbeteiligung in %	Einwohner am 31.12.2008
höchster Stimmenanteil							
1	Pausa/Vogtl., Stadt ²⁾	2	1,5	1,4	x	66,2	3 724
2	Pretzschendorf ²⁾	42	1,1	1,0	x	59,3	4 261
3	Bobritzsch	20	1,0	0,9	x	58,5	4 596
4	Ralbitz-Rosenthal	53	1,0	0,9	x	65,9	1 764
5	Großenhain, Stadt	38	0,9	0,8	x	48,0	15 391
6	Wülknitz	38	0,9	0,8	x	45,7	1 765
7	Börnichen/Erzgeb.	18	0,9	0,8	x	51,7	1 054
8	Mehltheuer	2	0,8	0,7	x	48,8	1 515
9	Großnaundorf	53	0,8	0,7	x	59,9	1 032
10	Markersdorf	57	0,7	0,6	x	55,5	4 246
11	Mühltrorf, Stadt	2	0,7	0,6	x	48,7	1 829
12	Falkenau	19	0,6	0,5	x	52,1	1 966
13	Schönbach	59	0,6	0,5	x	51,6	1 296
14	Strahwalde	59	0,6	0,5	x	50,5	761
15	Rathen, Kurort	50	0,6	0,5	x	48,5	406
16	Halsbrücke	20	0,5	0,4	x	59,4	5 479
17	Seifhennersdorf, Stadt ²⁾	60	0,5	0,4	x	70,0	4 371
18	Lichtenberg/Erzgeb. ²⁾	20	0,5	0,4	x	65,0	2 857
niedrigster Stimmenanteil							
1	Glauchau, Stadt	10	0,0	-0,1	x	48,6	24 991
2	Werdau, Stadt	8	0,0	-0,1	x	45,5	23 146
3	Borna, Stadt	23	0,0	-0,1	x	47,2	21 211
4	Weißwasser/O.L., Stadt ²⁾	56	0,0	-0,1	x	43,7	19 927
5	Grimma, Stadt	35	0,0	-0,1	x	48,2	19 106
6	Eilenburg, Stadt	32	0,0	-0,1	x	44,6	17 072
7	Löbau, Stadt	59	0,0	-0,1	x	49,9	16 980
8	Markranstädt, Stadt	24	0,0	-0,1	x	48,2	15 153
9	Wilkau-Haßlau, Stadt	7	0,0	-0,1	x	48,2	11 304
10	Frohburg, Stadt	23	0,0	-0,1	x	49,5	11 073
11	Zschopau, Stadt	18	0,0	-0,1	x	50,0	10 678
12	Lößnitz, Stadt	6	0,0	-0,1	x	49,7	9 834
13	Kirchberg, Stadt ²⁾	7	0,0	-0,1	x	52,5	9 069
14	Bad Düben, Stadt	32	0,0	-0,1	x	47,7	8 450
15	Reinsdorf	7	0,0	-0,1	x	52,0	8 294
16	Groitzsch, Stadt	24	0,0	-0,1	x	52,0	8 262
17	Moritzburg	40	0,0	-0,1	x	61,0	8 189
18	Hartha, Stadt	36	0,0	-0,1	x	51,0	8 025

1) Bei gleichen Listenstimmenanteilen sind die Gemeinden entsprechend den Einwohnerzahlen absteigend dargestellt.

2) Gemeinde führt Briefwahl für mindestens eine weitere Gemeinde durch.

68. Gemeinden mit den höchsten und niedrigsten Listenstimmenanteilen der PIRATEN bei der Wahl zum 5. Sächsischen Landtag am 30. August 2009 ¹⁾

Lfd. Nr.	Gemeinde	Wk-Nr.	Listenstimmenanteil in %	Differenz zum Landesergebnis (1,9) in %-Punkten	Listenstimmenanteil 2004 in %	Wahlbeteiligung in %	Einwohner am 31.12.2008
höchster Stimmenanteil							
1	Dresden 3	45	4,8	2,9	x	56,7	.
2	Dresden 5	47	4,1	2,2	x	55,5	.
3	Dresden 4	46	3,7	1,8	x	51,0	.
4	Dresden 1	43	3,7	1,8	x	58,9	.
5	Leipzig 1	25	3,5	1,6	x	54,6	.
6	Leipzig 4	28	3,5	1,6	x	51,3	.
7	Großschweidnitz	59	3,4	1,5	x	46,1	1 388
8	Rathmannsdorf	50	3,2	1,3	x	51,1	1 032
9	Leipzig 2	26	3,2	1,3	x	46,3	.
10	Rathen, Kurort	50	3,1	1,2	x	48,5	406
11	Falkenau	19	3,0	1,1	x	52,1	1 966
12	Wiednitz	54	3,0	1,1	x	57,2	986
13	Chemnitz 2	13	2,9	1,0	x	48,3	.
14	Bad Muskau, Stadt ²⁾	56	2,6	0,7	x	56,4	3 902
15	Hohnstein, Stadt	50	2,6	0,7	x	49,7	3 619
16	Thiendorf	38	2,6	0,7	x	51,7	2 255
17	Liebstadt, Stadt	49	2,6	0,7	x	56,9	1 357
18	Oberwiera	10	2,6	0,7	x	52,3	1 169
niedrigster Stimmenanteil							
1	Zwochau	32	0,0	-1,9	x	41,7	1 087
2	Grünbach, Höhenluftkurort	3	0,3	-1,6	x	48,8	1 881
3	Neuhausen/Erzgeb.	19	0,4	-1,5	x	55,5	3 111
4	Kirnitzschtal	50	0,4	-1,5	x	56,4	2 147
5	Burgstein	2	0,4	-1,5	x	48,0	1 987
6	Dorfchemnitz	19	0,4	-1,5	x	53,2	1 729
7	Reuth	2	0,4	-1,5	x	64,7	1 025
8	Crinitzberg	7	0,5	-1,4	x	48,3	2 217
9	Elsnig	33	0,5	-1,4	x	44,8	1 633
10	Hartmannsdorf b. Kirchberg	7	0,5	-1,4	x	54,2	1 447
11	Hammerbrücke	3	0,5	-1,4	x	53,2	1 329
12	Hirschfeld	7	0,5	-1,4	x	56,3	1 244
13	Deutschneudorf	18	0,5	-1,4	x	60,8	1 132
14	Zschepplin	32	0,6	-1,3	x	51,9	3 123
15	Mulda/Sa.	19	0,6	-1,3	x	60,1	2 785
16	Großhartmannsdorf	19	0,6	-1,3	x	61,9	2 693
17	Bockau	5	0,6	-1,3	x	48,7	2 529
18	Neukyhna ²⁾	32	0,6	-1,3	x	50,5	2 457

1) Bei gleichen Listenstimmenanteilen sind die Gemeinden entsprechend den Einwohnerzahlen absteigend dargestellt.

2) Gemeinde führt Briefwahl für mindestens eine weitere Gemeinde durch.

69. Gemeinden mit den höchsten und niedrigsten Listenstimmenanteilen der SVP bei der Wahl zum 5. Sächsischen Landtag am 30. August 2009 ¹⁾

Lfd. Nr.	Gemeinde	Wk-Nr.	Listenstimmenanteil in %	Differenz zum Landesergebnis (0,2) in %-Punkten	Listenstimmenanteil 2004 in %	Wahlbeteiligung in %	Einwohner am 31.12.2008
höchster Stimmenanteil							
1	Großhennersdorf	59	1,8	1,6	x	46,9	1 526
2	Ostritz, Stadt	57	1,6	1,4	x	50,5	2 695
3	Meißen, Stadt	39	1,5	1,3	x	46,0	27 736
4	Zittau, Stadt	60	1,3	1,1	x	46,1	28 906
5	Olbersdorf ²⁾	60	1,3	1,1	x	58,2	5 693
6	Seifhennersdorf, Stadt ²⁾	60	1,2	1,0	x	70,0	4 371
7	Diera-Zehren	39	1,2	1,0	x	54,4	3 694
8	Hainewalde	60	1,2	1,0	x	46,7	1 688
9	Ebersbach/Sa., Stadt	59	1,1	0,9	x	49,0	8 321
10	Löbnitz	32	1,1	0,9	x	54,3	2 227
11	Käbschütztal	39	1,0	0,8	x	54,6	2 900
12	Oderwitz ²⁾	60	0,9	0,7	x	55,3	5 665
13	Nauwalde	38	0,9	0,7	x	51,8	1 058
14	Lengefeld, Stadt	18	0,8	0,6	x	52,0	4 567
15	Ketzerbachtal ²⁾	39	0,8	0,6	x	52,0	2 776
16	Bertsdorf-Hörnitz	60	0,8	0,6	x	49,6	2 415
17	Wildenhain	38	0,8	0,6	x	53,9	1 687
18	Schönau-Berzdorf a. d. Eigen	57	0,8	0,6	x	52,7	1 680
niedrigster Stimmenanteil							
1	Bad Schlema	5	0,0	-0,2	x	49,2	5 229
2	Dahlen, Stadt	34	0,0	-0,2	x	53,1	4 843
3	Eppendorf	19	0,0	-0,2	x	53,5	4 674
4	Rossau	21	0,0	-0,2	x	67,0	3 772
5	Schildau, Gneisenaustadt, Stadt	34	0,0	-0,2	x	52,6	3 592
6	Neumark	4	0,0	-0,2	x	49,7	3 244
7	Bretnig-Hauswalde	53	0,0	-0,2	x	52,9	3 127
8	Mylau, Stadt	4	0,0	-0,2	x	41,8	2 878
9	Mochau	36	0,0	-0,2	x	52,5	2 598
10	Oberwiesenthal, Kurort, Stadt	17	0,0	-0,2	x	56,2	2 546
11	Neuensalz	3	0,0	-0,2	x	50,5	2 365
12	Mutzschen, Stadt	35	0,0	-0,2	x	53,1	2 228
13	Crinitzberg	7	0,0	-0,2	x	48,3	2 217
14	Panschwitz-Kuckau ²⁾	53	0,0	-0,2	x	77,9	2 190
15	Großtreben-Zwethau	33	0,0	-0,2	x	37,6	2 013
16	Falkenau	19	0,0	-0,2	x	52,1	1 966
17	Erlbach	2	0,0	-0,2	x	50,1	1 846
18	Ralbitz-Rosenthal	53	0,0	-0,2	x	65,9	1 764

1) Bei gleichen Listenstimmenanteilen sind die Gemeinden entsprechend den Einwohnerzahlen absteigend dargestellt.

2) Gemeinde führt Briefwahl für mindestens eine weitere Gemeinde durch.

70. Gemeinden mit den höchsten Gewinnen und Verlusten an Listenstimmenanteilen der CDU bei der Wahl zum 5. Sächsischen Landtag am 30. August 2009 gegenüber der Wahl zum 4. Sächsischen Landtag am 19. September 2004 ¹⁾

Lfd. Nr.	Gemeinde	Wk-Nr.	Diff. der Listenstimmenanteile 2009 zu 2004 in %-Punkten	Abweichung vom Landeswert (-0,9) in %-Punkten	Listenstimmenanteil in %		Wahlbeteiligung in %	Einwohner am 31.12.2008
					2009	2004		
höchster Gewinn								
1	Crostwitz	53	23,6	24,5	75,1	51,5	59,6	1 111
2	Puschwitz	52	15,5	16,4	60,9	45,4	46,9	955
3	Frankenthal	51	12,3	13,2	59,6	47,3	49,5	1 023
4	Ralbitz-Rosenthal	53	12,1	13,0	74,1	62,0	65,9	1 764
5	Panschwitz-Kuckau ²⁾	53	10,2	11,1	76,8	66,6	77,9	2 190
6	Radibor	52	10,1	11,0	60,5	50,4	55,9	3 471
7	Lohsa	55	9,8	10,7	50,2	40,4	58,4	5 914
8	Neuensalz	3	9,4	10,3	47,0	37,6	50,5	2 365
9	Räckelwitz	53	8,8	9,7	70,7	61,9	62,1	1 180
10	Burkau	51	7,7	8,6	55,8	48,1	55,7	2 884
11	Arnsdorf	53	7,5	8,4	45,7	38,2	47,7	4 792
12	Haselbachtal ²⁾	53	7,5	8,4	46,2	38,7	61,8	4 413
13	Großtreben-Zwethau	33	7,5	8,4	45,1	37,6	37,6	2 013
14	Rammenau	51	7,5	8,4	49,8	42,3	51,2	1 456
15	Tirpersdorf	3	7,3	8,2	42,9	35,6	45,4	1 433
16	Beilrode ²⁾	33	6,9	7,8	43,3	36,4	49,4	2 625
17	Theuma	3	6,8	7,7	42,9	36,1	57,7	1 121
18	Hochkirch	52	6,4	7,3	51,0	44,6	54,0	2 526
höchster Verlust								
1	Deutschneudorf	18	-20,4	-19,5	27,7	48,1	60,8	1 132
2	Heidersdorf	18	-10,0	-9,1	34,1	44,1	45,9	893
3	Hermisdorf/Erzgeb.	42	-9,8	-8,9	46,1	55,9	52,1	967
4	Seiffen/Erzgeb., Kurort ²⁾	18	-9,7	-8,8	37,0	46,7	59,3	2 526
5	Crottendorf	17	-9,0	-8,1	45,4	54,4	58,2	4 409
6	Weißkeißel	56	-8,8	-7,9	24,9	33,7	54,7	1 415
7	Mühlau	22	-8,0	-7,1	38,8	46,8	48,1	2 290
8	Tannenberg	17	-7,5	-6,6	36,0	43,5	56,3	1 212
9	Zschepplin	32	-7,2	-6,3	41,8	49,0	51,9	3 123
10	Scheibenberg, Stadt ²⁾	17	-7,2	-6,3	46,4	53,6	63,7	2 288
11	Börnichen/Erzgeb.	18	-7,1	-6,2	40,0	47,1	51,7	1 054
12	Kreba-Neudorf	56	-6,8	-5,9	35,7	42,5	56,2	1 006
13	Pobershau	18	-6,6	-5,7	45,2	51,8	56,4	2 054
14	Elterlein, Stadt	17	-6,3	-5,4	43,4	49,7	57,3	3 116
15	Zöblitz, Stadt	18	-6,3	-5,4	35,8	42,1	56,6	2 938
16	Schönheide	5	-5,9	-5,0	41,4	47,3	52,1	5 130
17	Geising, Stadt	42	-5,7	-4,8	52,3	58,0	57,3	3 147
18	Grünhain-Beierfeld, Stadt	6	-5,5	-4,6	43,6	49,1	47,7	6 438

1) Bei gleichen Gewinnen bzw. Verlusten sind die Gemeinden entsprechend den Einwohnerzahlen absteigend dargestellt.

2) Gemeinde führt Briefwahl für mindestens eine weitere Gemeinde durch.

71. Gemeinden mit den höchsten Gewinnen und Verlusten an Listenstimmenanteilen der Partei DIE LINKE bei der Wahl zum 5. Sächsischen Landtag am 30. August 2009 gegenüber der Wahl zum 4. Sächsischen Landtag am 19. September 2004 ¹⁾

Lfd. Nr.	Gemeinde	Wk-Nr.	Diff. der Listenstimmenanteile 2009 zu 2004 in %-Punkten	Abweichung vom Landeswert (-3,0) in %-Punkten	Listenstimmenanteil in %		Wahlbeteiligung in %	Einwohner am 31.12.2008
					2009	2004		
höchster Gewinn								
1	Eichigt	2	5,8	8,8	25,9	20,1	42,2	1 332
2	Bösenbrunn	2	5,7	8,7	28,1	22,4	46,6	1 319
3	Mylau, Stadt	4	3,8	6,8	27,5	23,7	41,8	2 878
4	Zschoitz-Ottewig	36	3,3	6,3	22,6	19,3	57,7	1 406
5	Tannenberg	17	3,3	6,3	22,9	19,6	56,3	1 212
6	Bärenstein ²⁾	17	2,7	5,7	23,1	20,4	52,4	2 625
7	Jahnsdorf/Erzgeb.	16	2,6	5,6	20,3	17,7	59,0	5 859
8	Königstein/Sächs. Schw., Stadt ²⁾	50	2,3	5,3	21,3	19,0	79,6	2 398
9	Syrau	2	2,3	5,3	23,1	20,8	52,3	1 606
10	Bad Brambach	2	2,2	5,2	24,6	22,4	40,5	2 109
11	Grünhain-Beierfeld, Stadt	6	2,0	5,0	22,7	20,7	47,7	6 438
12	Schöneck/Vogtl., Stadt	2	1,8	4,8	18,8	17,0	43,0	3 524
13	Zöblitz, Stadt	18	1,7	4,7	22,7	21,0	56,6	2 938
14	Oberwiesenthal, Kurort, Stadt	17	1,7	4,7	24,7	23,0	56,2	2 546
15	Crottendorf	17	1,5	4,5	15,6	14,1	58,2	4 409
16	St. Egidien	10	1,4	4,4	22,1	20,7	50,3	3 548
17	Oelsnitz/Erzgeb., Stadt	16	1,3	4,3	27,9	26,6	46,0	12 239
18	Thalheim/Erzgeb., Stadt	16	1,3	4,3	22,5	21,2	52,3	7 081
höchster Verlust								
1	Strahwalde	59	-11,3	-8,3	13,1	24,4	50,5	761
2	Zwochau	32	-11,2	-8,2	16,7	27,9	41,7	1 087
3	Deutzen	23	-10,8	-7,8	18,6	29,4	41,2	1 939
4	Trebendorf	56	-10,5	-7,5	20,2	30,7	52,9	1 040
5	Großtreben-Zwethau	33	-10,0	-7,0	21,5	31,5	37,6	2 013
6	Hähnichen	56	-10,0	-7,0	20,9	30,9	54,5	1 430
7	Naundorf	33	-9,2	-6,2	15,3	24,5	46,3	2 579
8	Crostwitz	53	-8,8	-5,8	7,2	16,0	59,6	1 111
9	Gablenz	56	-8,4	-5,4	20,1	28,5	42,6	1 865
10	Trossin	33	-8,4	-5,4	21,9	30,3	51,5	1 446
11	Obercunnersdorf ²⁾	59	-8,0	-5,0	15,0	23,0	70,6	2 120
12	Schönteichen	53	-7,9	-4,9	19,6	27,5	49,2	2 296
13	Schönbach	59	-7,9	-4,9	20,2	28,1	51,6	1 296
14	Boxberg/O.L. ²⁾	56	-7,8	-4,8	19,5	27,3	65,9	5 321
15	Vierkirchen	57	-7,7	-4,7	14,4	22,1	52,9	1 866
16	Königshain	57	-7,7	-4,7	15,8	23,5	52,8	1 277
17	Rammenau	51	-7,3	-4,3	15,1	22,4	51,2	1 456
18	Bennewitz	34	-7,2	-4,2	22,2	29,4	58,5	5 224

1) Bei gleichen Gewinnen bzw. Verlusten sind die Gemeinden entsprechend den Einwohnerzahlen absteigend dargestellt.

2) Gemeinde führt Briefwahl für mindestens eine weitere Gemeinde durch.

72. Gemeinden mit den höchsten Gewinnen und Verlusten an Listenstimmenanteilen der SPD bei der Wahl zum 5. Sächsischen Landtag am 30. August 2009 gegenüber der Wahl zum 4. Sächsischen Landtag am 19. September 2004 ¹⁾

Lfd. Nr.	Gemeinde	Wk-Nr.	Diff. der Listenstimmenanteile 2009 zu 2004 in %-Punkten	Abweichung vom Landeswert (0,6) in %-Punkten	Listenstimmenanteil in %		Wahlbeteiligung in %	Einwohner am 31.12.2008
					2009	2004		
höchster Gewinn								
1	Weißkeißel	56	13,6	13,0	30,4	16,8	54,7	1 415
2	Löbnitz	32	10,0	9,4	20,7	10,7	54,3	2 227
3	Zwochau	32	8,0	7,4	17,5	9,5	41,7	1 087
4	Gablenz	56	7,0	6,4	17,1	10,1	42,6	1 865
5	Bad Muskau, Stadt ²⁾	56	6,7	6,1	19,2	12,5	56,4	3 902
6	Deutzen	23	5,9	5,3	16,3	10,4	41,2	1 939
7	Weißwasser/O.L., Stadt ²⁾	56	5,7	5,1	18,3	12,6	43,7	19 927
8	Boxberg/O.L. ²⁾	56	5,0	4,4	12,0	7,0	65,9	5 321
9	Kreba-Neudorf	56	4,9	4,3	12,4	7,5	56,2	1 006
10	Borna, Stadt	23	4,8	4,2	16,7	11,9	47,2	21 211
11	Krauschwitz	56	4,7	4,1	19,0	14,3	55,7	3 778
12	Quitzdorf am See	57	4,3	3,7	10,1	5,8	58,5	1 391
13	Kitzscher, Stadt	23	4,1	3,5	13,4	9,3	45,4	5 729
14	Elstertrebnitz	24	4,0	3,4	12,9	8,9	56,3	1 429
15	Rietschen	56	3,8	3,2	14,5	10,7	49,3	2 857
16	Obercunnersdorf ²⁾	59	3,6	3,0	8,5	4,9	70,6	2 120
17	Großpösna	24	3,5	2,9	17,5	14,0	59,1	5 474
18	Rothenburg/O.L., Stadt ²⁾	56	3,5	2,9	10,5	7,0	49,8	5 385
höchster Verlust								
1	Burgstein	2	-4,5	-5,1	7,6	12,1	48,0	1 987
2	Otterwisch	35	-4,5	-5,1	8,7	13,2	51,1	1 493
3	Leipzig 1	25	-3,8	-4,4	14,8	18,6	54,6	.
4	Limbach	4	-3,5	-4,1	9,2	12,7	54,7	1 563
5	Leipzig 4	28	-3,3	-3,9	15,1	18,4	51,3	.
6	Leipzig 2	26	-2,6	-3,2	14,1	16,7	46,3	.
7	Crostwitz	53	-2,5	-3,1	2,2	4,7	59,6	1 111
8	Leipzig 6	30	-2,5	-3,1	15,0	17,5	48,2	.
9	Fraureuth	8	-2,2	-2,8	8,4	10,6	53,5	5 600
10	Steinberg	4	-2,2	-2,8	7,7	9,9	46,5	2 988
11	Bad Brambach	2	-2,2	-2,8	8,7	10,9	40,5	2 109
12	Lichtenau	21	-2,1	-2,7	8,5	10,6	57,7	7 834
13	Machern	34	-2,0	-2,6	9,6	11,6	55,8	6 757
14	Syrau	2	-2,0	-2,6	9,1	11,1	52,3	1 606
15	Naunhof, Stadt	35	-1,9	-2,5	10,2	12,1	54,3	8 653
16	Nebelschütz	53	-1,9	-2,5	2,3	4,2	66,5	1 221
17	Wilkau-Haßlau, Stadt	7	-1,8	-2,4	7,8	9,6	48,2	11 304
18	Trebsen/Mulde, Stadt	35	-1,8	-2,4	10,8	12,6	52,8	4 166

1) Bei gleichen Gewinnen bzw. Verlusten sind die Gemeinden entsprechend den Einwohnerzahlen absteigend dargestellt.

2) Gemeinde führt Briefwahl für mindestens eine weitere Gemeinde durch.

73. Gemeinden mit den höchsten Gewinnen und Verlusten an Listenstimmenanteilen der NPD bei der Wahl zum 5. Sächsischen Landtag am 30. August 2009 gegenüber der Wahl zum 4. Sächsischen Landtag am 19. September 2004 ¹⁾

Lfd. Nr.	Gemeinde	Wk-Nr.	Diff. der Listenstimmenanteile 2009 zu 2004 in %-Punkten	Abweichung vom Landeswert (-3,6) in %-Punkten	Listenstimmenanteil in %		Wahlbeteiligung in %	Einwohner am 31.12.2008
					2009	2004		

höchster Gewinn

1	Trebendorf	56	3,5	7,1	11,3	7,8	52,9	1 040
2	Krauschwitz	56	0,9	4,5	10,8	9,9	55,7	3 778
3	Geising, Stadt	42	0,9	4,5	11,5	10,6	57,3	3 147
4	Frankenstein	19	0,9	4,5	10,5	9,6	60,1	1 164
5	Niederconnersdorf	59	0,4	4,0	11,1	10,7	53,0	1 625
6	Hartmannsdorf b. Kirchberg	7	0,2	3,8	6,7	6,5	54,2	1 447
7	Jonsdorf, Kurort	60	0,1	3,7	5,9	5,8	51,6	1 804

Nur in 7 Gemeinden wurde ein Gewinn gegenüber 2004 verzeichnet.

höchster Verlust

1	Puschwitz	52	-11,8	-8,2	5,8	17,6	46,9	955
2	Neuensalz	3	-10,8	-7,2	6,6	17,4	50,5	2 365
3	Zschoitz-Ottewig	36	-9,9	-6,3	5,2	15,1	57,7	1 406
4	Bösenbrunn	2	-9,0	-5,4	5,8	14,8	46,6	1 319
5	Niederdorf	16	-8,7	-5,1	5,8	14,5	48,4	1 332
6	Großrückerswalde	18	-8,6	-5,0	10,0	18,6	63,1	3 805
7	Zabeltitz	38	-8,6	-5,0	7,3	15,9	58,9	2 832
8	Bärenstein ²⁾	17	-8,6	-5,0	7,5	16,1	52,4	2 625
9	Schmölln-Putzkau	51	-8,5	-4,9	6,6	15,1	50,8	3 285
10	Pfaffroda	18	-8,5	-4,9	6,8	15,3	51,5	2 949
11	Auerbach	16	-8,3	-4,7	5,5	13,8	57,9	2 779
12	Syrau	2	-8,3	-4,7	5,5	13,8	52,3	1 606
13	Annaberg-Buchholz, Stadt	17	-8,0	-4,4	8,0	16,0	47,2	22 248
14	Jöhstadt, Stadt	17	-7,8	-4,2	12,0	19,8	58,2	3 174
15	Königstein/Sächs. Schw., Stadt ²⁾	50	-7,8	-4,2	9,1	16,9	79,6	2 398
16	Mücka	57	-7,8	-4,2	9,7	17,5	46,8	1 200
17	Theuma	3	-7,8	-4,2	6,4	14,2	57,7	1 121
18	Thalheim/Erzgeb., Stadt	16	-7,7	-4,1	6,4	14,1	52,3	7 081

1) Bei gleichen Gewinnen bzw. Verlusten sind die Gemeinden entsprechend den Einwohnerzahlen absteigend dargestellt.

2) Gemeinde führt Briefwahl für mindestens eine weitere Gemeinde durch.

74. Gemeinden mit den höchsten Gewinnen und Verlusten an Listenstimmenanteilen der FDP bei der Wahl zum 5. Sächsischen Landtag am 30. August 2009 gegenüber der Wahl zum 4. Sächsischen Landtag am 19. September 2004 ¹⁾

Lfd. Nr.	Gemeinde	Wk-Nr.	Diff. der Listenstimmenanteile 2009 zu 2004 in %-Punkten	Abweichung vom Landeswert (4,1) in %-Punkten	Listenstimmenanteil in %		Wahlbeteiligung in %	Einwohner am 31.12.2008
					2009	2004		
höchster Gewinn								
1	Deutschneudorf	18	27,0	22,9	39,6	12,6	60,8	1 132
2	Heidersdorf	18	14,9	10,8	25,4	10,5	45,9	893
3	Seiffen/Erzgeb., Kurort ²⁾	18	14,1	10,0	26,3	12,2	59,3	2 526
4	Pfaffroda	18	11,0	6,9	18,3	7,3	51,5	2 949
5	Neusalza-Spremberg, Stadt ²⁾	59	10,6	6,5	16,5	5,9	58,7	3 758
6	Börnichen/Erzgeb.	18	10,2	6,1	15,4	5,2	51,7	1 054
7	Hermisdorf/Erzgeb.	42	9,6	5,5	16,9	7,3	52,1	967
8	Marienberg, Stadt ²⁾	18	9,3	5,2	16,0	6,7	53,3	13 591
9	Bockelwitz	36	9,0	4,9	13,8	4,8	57,4	2 716
10	Lawalde	59	9,0	4,9	16,4	7,4	56,2	2 053
11	Niederfrohna	11	8,8	4,7	15,4	6,6	56,5	2 471
12	Mochau	36	8,7	4,6	16,5	7,8	52,5	2 598
13	Rechenberg-Bienenmühle	19	8,7	4,6	15,2	6,5	61,4	2 207
14	Trossin	33	8,7	4,6	13,2	4,5	51,5	1 446
15	Pobershau	18	8,4	4,3	14,9	6,5	56,4	2 054
16	Kirschau	51	8,3	4,2	14,9	6,6	52,7	2 468
17	Waldheim, Stadt	36	8,0	3,9	17,3	9,3	48,6	8 606
18	Hartha, Stadt	36	7,8	3,7	14,2	6,4	51,0	8 025
höchster Verlust								
1	Crostwitz	53	-5,3	-9,4	8,4	13,7	59,6	1 111
2	Ralbitz-Rosenthal	53	-2,0	-6,1	6,7	8,7	65,9	1 764
3	Sohland a. Rotstein	57	-0,4	-4,5	10,3	10,7	45,5	1 387

Nur in drei Gemeinden wurde ein Verlust gegenüber 2004 verzeichnet.

1) Bei gleichen Gewinnen bzw. Verlusten sind die Gemeinden entsprechend den Einwohnerzahlen absteigend dargestellt.

2) Gemeinde führt Briefwahl für mindestens eine weitere Gemeinde durch.

75. Gemeinden mit den höchsten Gewinnen und Verlusten an Listenstimmenanteilen der GRÜNEN bei der Wahl zum 5. Sächsischen Landtag am 30. August 2009 gegenüber der Wahl zum 4. Sächsischen Landtag am 19. September 2004 ¹⁾

Lfd. Nr.	Gemeinde	Wk-Nr.	Diff. der Listenstimmenanteile 2009 zu 2004 in %-Punkten	Abweichung vom Landeswert (1,3) in %-Punkten	Listenstimmenanteil in %		Wahlbeteiligung in %	Einwohner am 31.12.2008
					2009	2004		
höchster Gewinn								
1	Zettlitz	22	4,5	3,2	6,1	1,6	45,3	825
2	Königswartha ²⁾	52	4,2	2,9	7,3	3,1	59,4	3 864
3	Leipzig 2	26	4,0	2,7	14,6	10,6	46,3	.
4	Zschepplin	32	3,5	2,2	6,7	3,2	51,9	3 123
5	Leipzig 4	28	3,3	2,0	15,9	12,6	51,3	.
6	Leipzig 1	25	3,3	2,0	16,3	13,0	54,6	.
7	Mühlau	22	3,1	1,8	5,6	2,5	48,1	2 290
8	Dresden 3	45	3,1	1,8	18,0	14,9	56,7	.
9	Mühltroff, Stadt	2	2,8	1,5	6,1	3,3	48,7	1 829
10	Erlbach-Kirchberg	16	2,7	1,4	6,1	3,4	61,8	1 748
11	Trossin	33	2,4	1,1	4,0	1,6	51,5	1 446
12	Chemnitz 1	12	2,3	1,0	8,5	6,2	55,6	.
13	Gersdorf	11	2,2	0,9	4,7	2,5	52,3	4 345
14	Bad Brambach	2	2,2	0,9	5,7	3,5	40,5	2 109
15	Dürrhennersdorf	59	2,2	0,9	4,8	2,6	46,5	1 152
16	Dresden 5	47	2,2	0,9	13,7	11,5	55,5	.
17	Großpösna	24	2,1	0,8	6,5	4,4	59,1	5 474
18	Dresden 4	46	2,1	0,8	10,3	8,2	51,0	.
höchster Verlust								
1	Crostwitz	53	-2,4	-3,7	2,8	5,2	59,6	1 111
2	Rosenthal-Bielatal	50	-1,9	-3,2	3,5	5,4	55,3	1 696
3	Großschweidnitz	59	-1,7	-3,0	1,9	3,6	46,1	1 388
4	Ebersbach	36	-1,7	-3,0	1,2	2,9	54,3	1 080
5	Puschwitz	52	-1,7	-3,0	2,3	4,0	46,9	955
6	Obercunnersdorf ²⁾	59	-1,6	-2,9	3,5	5,1	70,6	2 120
7	Triebel/Vogtl.	2	-1,5	-2,8	1,6	3,1	38,5	1 524
8	Dorfhain	41	-1,4	-2,7	3,4	4,8	62,9	1 177
9	Frankenstein	19	-1,4	-2,7	1,7	3,1	60,1	1 164
10	Zwota	3	-1,3	-2,6	1,5	2,8	48,5	1 430
11	Hammerbrücke	3	-1,3	-2,6	1,2	2,5	53,2	1 329
12	Leubnitz	2	-1,2	-2,5	2,5	3,7	44,7	1 422
13	Liebstadt, Stadt	49	-1,2	-2,5	2,3	3,5	56,9	1 357
14	Nerchau, Stadt	35	-1,1	-2,4	3,1	4,2	55,1	3 980
15	Lawalde	59	-1,1	-2,4	2,3	3,4	56,2	2 053
16	Nebelschütz	53	-1,1	-2,4	1,7	2,8	66,5	1 221
17	Hartmannsdorf-Reichenau	42	-1,1	-2,4	4,3	5,4	58,2	1 148
18	Weißig a. Raschütz	38	-1,0	-2,3	1,6	2,6	47,3	945

1) Bei gleichen Gewinnen bzw. Verlusten sind die Gemeinden entsprechend den Einwohnerzahlen absteigend dargestellt.

2) Gemeinde führt Briefwahl für mindestens eine weitere Gemeinde durch.

76. Gemeinden mit den höchsten Gewinnen und Verlusten an Listenstimmenanteilen der Tierschutzpartei bei der Wahl zum 5. Sächsischen Landtag am 30. August 2009 gegenüber der Wahl zum 4. Sächsischen Landtag am 19. September 2004 ¹⁾

Lfd. Nr.	Gemeinde	Wk-Nr.	Diff. der Listenstimmenanteile 2009 zu 2004 in %-Punkten	Abweichung vom Landeswert (0,5) in %-Punkten	Listenstimmenanteil in %		Wahlbeteiligung in %	Einwohner am 31.12.2008
					2009	2004		
höchster Gewinn								
1	Laußnitz	54	2,2	1,7	3,3	1,1	57,7	2 028
2	Hirschfeld	7	2,0	1,5	3,4	1,4	56,3	1 244
3	Zschorlau	5	1,9	1,4	3,1	1,2	56,3	5 671
4	Schmiedeberg	42	1,9	1,4	3,0	1,1	51,2	4 679
5	Oberwiera	10	1,9	1,4	2,8	0,9	52,3	1 169
6	Adorf/Vogtl., Stadt	2	1,8	1,3	2,5	0,7	39,0	5 474
7	Neukirchen/Pleiße	8	1,8	1,3	3,2	1,4	56,5	4 295
8	Müglitztal	49	1,8	1,3	2,8	1,0	55,3	2 159
9	Mücka	57	1,8	1,3	2,6	0,8	46,8	1 200
10	Claußnitz	22	1,7	1,2	3,2	1,5	59,0	3 380
11	Neißeau	57	1,7	1,2	3,7	2,0	50,7	1 895
12	Gablenz	56	1,7	1,2	3,0	1,3	42,6	1 865
13	Limbach	4	1,7	1,2	2,3	0,6	54,7	1 563
14	Neumark	4	1,6	1,1	2,8	1,2	49,7	3 244
15	Demitz-Thumitz	51	1,6	1,1	3,1	1,5	50,5	2 944
16	Kirnitzschtal	50	1,6	1,1	2,9	1,3	56,4	2 147
17	Deutzen	23	1,6	1,1	3,2	1,6	41,2	1 939
18	Wurzen, Stadt	34	1,5	1,0	3,0	1,5	48,9	16 992
höchster Verlust								
1	Räckelwitz	53	-1,8	-2,3	0,5	2,3	62,1	1 180
2	Königsfeld	22	-1,7	-2,2	1,3	3,0	53,2	1 669
3	Frankenthal	51	-1,3	-1,8	1,0	2,3	49,5	1 023
4	Zettlitz	22	-1,0	-1,5	0,6	1,6	45,3	825
5	Rathen, Kurort	50	-1,0	-1,5	1,2	2,2	48,5	406
6	Neugersdorf, Stadt ²⁾	59	-0,8	-1,3	1,8	2,6	57,6	6 040
7	Thiendorf	38	-0,8	-1,3	1,3	2,1	51,7	2 255
8	Radibor	52	-0,7	-1,2	1,1	1,8	55,9	3 471
9	Mühlau	22	-0,7	-1,2	1,3	2,0	48,1	2 290
10	Großschönau ²⁾	60	-0,6	-1,1	2,6	3,2	49,5	6 200
11	Drebach ²⁾	18	-0,6	-1,1	1,7	2,3	61,3	3 418
12	Schöntheichen	53	-0,6	-1,1	1,2	1,8	49,2	2 296
13	Ziegra-Knobelsdorf	36	-0,6	-1,1	1,3	1,9	55,3	2 214
14	Eibau	59	-0,5	-1,0	1,9	2,4	50,1	4 743
15	Kohren-Sahlis, Stadt	23	-0,5	-1,0	1,2	1,7	53,3	2 916
16	Beilrode ²⁾	33	-0,5	-1,0	0,7	1,2	49,4	2 625
17	Dohma	49	-0,5	-1,0	1,6	2,1	57,2	2 094
18	Zschaitz-Ottewig	36	-0,5	-1,0	1,2	1,7	57,7	1 406

1) Bei gleichen Gewinnen bzw. Verlusten sind die Gemeinden entsprechend den Einwohnerzahlen absteigend dargestellt.

2) Gemeinde führt Briefwahl für mindestens eine weitere Gemeinde durch.

77. Gemeinden mit den höchsten Gewinnen und Verlusten an Listenstimmenanteilen der PBC bei der Wahl zum 5. Sächsischen Landtag am 30. August 2009 gegenüber der Wahl zum 4. Sächsischen Landtag am 19. September 2004 ¹⁾

Lfd. Nr.	Gemeinde	Wk-Nr.	Diff. der Listenstimmenanteile 2009 zu 2004 in %-Punkten	Abweichung vom Landeswert (-0,3) in %-Punkten	Listenstimmenanteil in %		Wahlbeteiligung in %	Einwohner am 31.12.2008
					2009	2004		
höchster Gewinn								
1	Königswalde	17	2,1	2,4	3,5	1,4	55,3	2 349
2	Lengsfeld, Stadt	4	0,7	1,0	1,8	1,1	47,5	7 783
3	Falkenau	19	0,7	1,0	1,6	0,9	52,1	1 966
4	Pobershau	18	0,5	0,8	1,0	0,5	56,4	2 054
5	Bad Brambach	2	0,4	0,7	2,2	1,8	40,5	2 109
6	Berthelsdorf	59	0,4	0,7	1,1	0,7	47,3	1 702
7	Zinna	33	0,4	0,7	0,4	0,0	40,8	1 562
8	Porschdorf	50	0,4	0,7	0,7	0,3	56,0	1 266
9	Schönberg	10	0,4	0,7	0,4	0,0	62,5	975
10	Leutersdorf	60	0,3	0,6	0,6	0,3	50,0	4 015
11	Liebschützberg	33	0,3	0,6	0,4	0,1	56,9	3 347
12	Spreetal	55	0,3	0,6	0,4	0,1	56,6	2 131
13	Sayda, Stadt ²⁾	19	0,3	0,6	1,0	0,7	60,0	2 088
14	Großtreben-Zwethau	33	0,3	0,6	0,3	0,0	37,6	2 013
15	Rammenau	51	0,3	0,6	0,5	0,2	51,2	1 456
16	Heidersdorf	18	0,3	0,6	1,2	0,9	45,9	893
17	Mittweida, Stadt ²⁾	21	0,2	0,5	0,7	0,5	54,3	15 907
18	Gröditz, Stadt ²⁾	38	0,2	0,5	0,3	0,1	44,6	7 366
höchster Verlust								
1	Zwota	3	-3,5	-3,2	2,9	6,4	48,5	1 430
2	Neustadt/Vogtl.	3	-2,4	-2,1	1,8	4,2	51,0	1 109
3	Amtsberg	18	-2,3	-2,0	0,6	2,9	61,2	4 123
4	Mühlental	2	-2,2	-1,9	0,6	2,8	42,5	1 609
5	Sosa	5	-2,1	-1,8	5,6	7,7	51,4	2 098
6	Klingenthal, Stadt ²⁾	3	-2,0	-1,7	2,9	4,9	45,6	8 575
7	Zschorlau	5	-2,0	-1,7	4,3	6,3	56,3	5 671
8	Leubnitz	2	-1,8	-1,5	0,5	2,3	44,7	1 422
9	Hartenstein, Stadt	7	-1,7	-1,4	3,9	5,6	56,3	4 934
10	Neuensalz	3	-1,6	-1,3	0,5	2,1	50,5	2 365
11	Elstertrebnitz	24	-1,6	-1,3	0,2	1,8	56,3	1 429
12	Wildenfels, Stadt	7	-1,5	-1,2	1,4	2,9	55,0	3 926
13	Hammerbrücke	3	-1,5	-1,2	3,3	4,8	53,2	1 329
14	Schöneck/Vogtl., Stadt	2	-1,4	-1,1	1,6	3,0	43,0	3 524
15	Hormersdorf	16	-1,4	-1,1	1,0	2,4	67,9	1 588
16	Mehltheuer	2	-1,4	-1,1	0,2	1,6	48,8	1 515
17	Lößnitz, Stadt	6	-1,3	-1,0	1,4	2,7	49,7	9 834
18	Großrückerswalde	18	-1,3	-1,0	0,8	2,1	63,1	3 805

1) Bei gleichen Gewinnen bzw. Verlusten sind die Gemeinden entsprechend den Einwohnerzahlen absteigend dargestellt.

2) Gemeinde führt Briefwahl für mindestens eine weitere Gemeinde durch.

78. Gemeinden mit den höchsten Gewinnen und Verlusten an Listenstimmenanteilen der BüSo bei der Wahl zum 5. Sächsischen Landtag am 30. August 2009 gegenüber der Wahl zum 4. Sächsischen Landtag am 19. September 2004 ¹⁾

Lfd. Nr.	Gemeinde	Wk-Nr.	Diff. der Listenstimmenanteile 2009 zu 2004 in %-Punkten	Abweichung vom Landeswert (-0,3) in %-Punkten	Listenstimmenanteil in %		Wahlbeteiligung in %	Einwohner am 31.12.2008
					2009	2004		
höchster Gewinn								
1	Mücka	57	0,7	1,0	0,7	0,0	46,8	1 200
2	Niedercunnersdorf	59	0,5	0,8	0,7	0,2	53,0	1 625
3	Neustadt/Vogtl.	3	0,5	0,8	0,7	0,2	51,0	1 109
4	Tharandt, Stadt ²⁾	41	0,3	0,6	0,5	0,2	59,3	5 575
5	Neuensalz	3	0,3	0,6	0,5	0,2	50,5	2 365
6	Seelitz	22	0,3	0,6	0,5	0,2	51,7	1 987
7	Horka	57	0,3	0,6	0,7	0,4	51,4	1 942
8	Mühltroff, Stadt	2	0,3	0,6	0,3	0,0	48,7	1 829
9	Tauscha	38	0,3	0,6	0,6	0,3	57,2	1 489
10	Tirpersdorf	3	0,3	0,6	0,4	0,1	45,4	1 433
11	Niederdorf	16	0,3	0,6	0,4	0,1	48,4	1 332
12	Freital, Stadt	41	0,2	0,5	0,6	0,4	52,2	39 037
13	Belgern, Stadt	33	0,2	0,5	0,2	0,0	44,1	4 942
14	Großharthau ²⁾	51	0,2	0,5	0,4	0,2	67,0	3 178
15	Jöhstadt, Stadt	17	0,2	0,5	0,3	0,1	58,2	3 174
16	Bernsdorf	10	0,2	0,5	0,2	0,0	49,1	2 479
17	Mühlau	22	0,2	0,5	0,3	0,1	48,1	2 290
18	Schönfeld ²⁾	38	0,2	0,5	0,5	0,3	70,3	1 945
höchster Verlust								
1	Hilbersdorf	20	-1,8	-1,5	0,0	1,8	45,8	1 419
2	Görlitz, Stadt	58	-1,4	-1,1	0,5	1,9	46,8	56 461
3	Freiberg, Stadt ²⁾	20	-1,2	-0,9	0,2	1,4	53,9	41 823
4	Zwickau, Stadt (der Stadtbezirk West)	8	-1,2	-0,9	0,2	1,4	44,4	.
5	Crimmitschau, Stadt ²⁾	8	-1,1	-0,8	0,2	1,3	46,2	21 392
6	Weißborn/Erzgeb.	20	-1,1	-0,8	0,2	1,3	51,9	2 686
7	Zwickau, Stadt (ohne den Stadtbezirk ¹⁾	9	-1,1	-0,8	0,1	1,2	42,4	.
8	Eibenstock, Stadt	5	-1,0	-0,7	0,0	1,0	45,9	6 263
9	Großschirma, Stadt	20	-1,0	-0,7	0,1	1,1	53,8	6 020
10	Schönheide	5	-1,0	-0,7	0,2	1,2	52,1	5 130
11	Stützengrün	5	-1,0	-0,7	0,0	1,0	57,0	3 673
12	Neißeau	57	-1,0	-0,7	0,3	1,3	50,7	1 895
13	Wilkau-Haßlau, Stadt	7	-0,9	-0,6	0,0	0,9	48,2	11 304
14	Striegistal	21	-0,9	-0,6	0,2	1,1	54,0	5 406
15	Seifhennersdorf, Stadt ²⁾	60	-0,9	-0,6	0,7	1,6	70,0	4 371
16	Markersdorf	57	-0,9	-0,6	0,2	1,1	55,5	4 246
17	Frankenstein	19	-0,9	-0,6	0,0	0,9	60,1	1 164
18	Coswig, Stadt	40	-0,8	-0,5	0,2	1,0	52,8	21 853

1) Bei gleichen Gewinnen bzw. Verlusten sind die Gemeinden entsprechend den Einwohnerzahlen absteigend dargestellt.

2) Gemeinde führt Briefwahl für mindestens eine weitere Gemeinde durch.

79. Gemeinden mit den höchsten Gewinnen und Verlusten an Listenstimmenanteilen der DSU bei der Wahl zum 5. Sächsischen Landtag am 30. August 2009 gegenüber der Wahl zum 4. Sächsischen Landtag am 19. September 2004 ¹⁾

Lfd. Nr.	Gemeinde	Wk-Nr.	Diff. der Listenstimmenanteile 2009 zu 2004 in %-Punkten	Abweichung vom Landeswert (-0,3) in %-Punkten	Listenstimmenanteil in %		Wahlbeteiligung in %	Einwohner am 31.12.2008
					2009	2004		
höchster Gewinn								
1	Zabeltitz	38	11,0	11,3	11,9	0,9	58,9	2 832
2	Wildenhain	38	5,0	5,3	5,7	0,7	53,9	1 687
3	Röderaue ²⁾	38	2,2	2,5	3,1	0,9	70,3	3 097
4	Lampertswalde	38	1,2	1,5	1,8	0,6	58,3	1 932
5	Weißig a. Raschütz	38	1,1	1,4	1,6	0,5	47,3	945
6	Schönfeld ²⁾	38	1,0	1,3	3,3	2,3	70,3	1 945
7	Wülknitz	38	0,9	1,2	1,2	0,3	45,7	1 765
8	Großnaundorf	53	0,6	0,9	0,6	0,0	59,9	1 032
9	Ebersbach ²⁾	38	0,4	0,7	1,1	0,7	63,2	4 795
10	Neißeau	57	0,4	0,7	0,6	0,2	50,7	1 895
11	Hilbersdorf	20	0,4	0,7	0,4	0,0	45,8	1 419
12	Nünchritz ²⁾	38	0,3	0,6	0,5	0,2	59,1	6 233
13	Großenhain, Stadt	38	0,2	0,5	0,8	0,6	48,0	15 391
14	Priestewitz	38	0,2	0,5	1,1	0,9	54,2	3 435
15	Großtreben-Zwethau	33	0,2	0,5	0,2	0,0	37,6	2 013
16	Tauscha	38	0,2	0,5	0,4	0,2	57,2	1 489
17	Liebstadt, Stadt	49	0,2	0,5	0,3	0,1	56,9	1 357
18	Königshain	57	0,2	0,5	0,5	0,3	52,8	1 277
höchster Verlust								
1	Reuth	2	-9,5	-9,2	2,0	11,5	64,7	1 025
2	Neuensalz	3	-4,6	-4,3	1,0	5,6	50,5	2 365
3	Treuen, Stadt ²⁾	3	-3,2	-2,9	1,5	4,7	49,8	8 740
4	Syrau	2	-3,2	-2,9	0,0	3,2	52,3	1 606
5	Bergen	3	-3,0	-2,7	0,4	3,4	53,0	1 061
6	Cunewalde ²⁾	51	-2,9	-2,6	0,7	3,6	66,4	5 274
7	Oelsnitz/Vogtl., Stadt ²⁾	2	-2,7	-2,4	1,2	3,9	45,0	11 697
8	Triebel/Vogtl.	2	-2,7	-2,4	0,2	2,9	38,5	1 524
9	Burgstein	2	-2,6	-2,3	0,4	3,0	48,0	1 987
10	Neustadt/Vogtl.	3	-2,6	-2,3	0,2	2,8	51,0	1 109
11	Weischlitz ²⁾	2	-2,5	-2,2	0,4	2,9	61,6	3 467
12	Crosta	51	-2,4	-2,1	0,0	2,4	57,3	1 627
13	Niederconnersdorf	59	-2,4	-2,1	0,6	3,0	53,0	1 625
14	Mehltheuer	2	-2,4	-2,1	0,5	2,9	48,8	1 515
15	Schöneck/Vogtl., Stadt	2	-2,3	-2,0	0,3	2,6	43,0	3 524
16	Tirpersdorf	3	-2,3	-2,0	0,4	2,7	45,4	1 433
17	Eichigt	2	-2,3	-2,0	0,6	2,9	42,2	1 332
18	Theuma	3	-2,3	-2,0	0,8	3,1	57,7	1 121

1) Bei gleichen Gewinnen bzw. Verlusten sind die Gemeinden entsprechend den Einwohnerzahlen absteigend dargestellt.

2) Gemeinde führt Briefwahl für mindestens eine weitere Gemeinde durch.

80. Gemeinden mit den größten Differenzen zwischen dem Listen- und Direktstimmenanteil der CDU bei der Wahl zum 5. Sächsischen Landtag am 30. August 2009 ¹⁾

Lfd. Nr.	Gemeinde	Wk-Nr.	Diff. zw. Listen- und Direktstimmenanteil in %-Punkten	Abweichung vom Landeswert (1,2) in %-Punkten	Direkt-	Listen-	Wahlbeteiligung in %	Einwohner am 31.12.2008
					stimmenanteil in %			
größerer Listenstimmenanteil								
1	Schöpstal	57	21,2	20,0	18,1	39,3	57,9	2 628
2	Lohsa	55	19,7	18,5	30,5	50,2	58,4	5 914
3	Groitzsch, Stadt	24	16,7	15,5	28,7	45,4	52,0	8 262
4	Zabeltitz	38	15,5	14,3	27,2	42,7	58,9	2 832
5	Crostwitz	53	14,0	12,8	61,1	75,1	59,6	1 111
6	Nerchau, Stadt	35	13,8	12,6	26,8	40,6	55,1	3 980
7	Netzschkau, Stadt	4	13,6	12,4	28,2	41,8	45,1	4 251
8	Löbnitz	32	13,2	12,0	34,7	47,9	54,3	2 227
9	Groß Düben	56	12,5	11,3	36,7	49,2	54,7	1 271
10	Limbach	4	12,4	11,2	33,2	45,6	54,7	1 563
11	Elsterheide ²⁾	55	12,2	11,0	37,0	49,2	65,1	3 822
12	Heinsdorfergrund	4	12,2	11,0	35,4	47,6	49,5	2 254
13	Reichenbach im Vogtland, Stadt ²⁾	4	12,1	10,9	29,0	41,1	51,0	20 746
14	Rechenberg-Bienenmühle	19	10,9	9,7	41,7	52,6	61,4	2 207
15	Pegau, Stadt	24	10,6	9,4	34,1	44,7	48,9	4 684
16	Spreetal	55	10,4	9,2	32,3	42,7	56,6	2 131
17	Mulda/Sa.	19	10,2	9,0	41,1	51,3	60,1	2 785
18	Weißkeißel	56	9,9	8,7	15,0	24,9	54,7	1 415
größerer Direktstimmenanteil								
1	Hartmannsdorf b. Kirchberg	7	-20,7	-21,9	81,7	61,0	54,2	1 447
2	Königsbrück, Stadt ²⁾	54	-18,9	-20,1	66,4	47,5	62,9	4 537
3	Wiednitz	54	-18,1	-19,3	54,9	36,8	57,2	986
4	Ottendorf-Okrilla	54	-17,3	-18,5	59,4	42,1	56,4	10 000
5	Radeberg, Stadt ²⁾	54	-17,1	-18,3	57,1	40,0	59,0	18 383
6	Oßling	54	-16,3	-17,5	57,7	41,4	62,8	2 493
7	Laußnitz	54	-15,8	-17,0	61,7	45,9	57,7	2 028
8	Schwepnitz	54	-14,9	-16,1	59,6	44,7	58,4	2 652
9	Oederan, Stadt ²⁾	19	-14,6	-15,8	60,5	45,9	56,7	7 739
10	Neukirch	54	-14,6	-15,8	58,2	43,6	52,4	1 718
11	Wittichenau, Stadt	54	-14,5	-15,7	76,0	61,5	62,2	6 084
12	Bernsdorf, Stadt ²⁾	54	-13,5	-14,7	50,3	36,8	56,6	6 117
13	Wachau	54	-13,0	-14,2	57,9	44,9	59,8	4 447
14	Lauta, Stadt	54	-10,4	-11,6	47,7	37,3	41,8	9 528
15	Grünhainichen ²⁾	18	-9,2	-10,4	55,4	46,2	67,2	2 443
16	Taura	22	-8,8	-10,0	56,0	47,2	46,8	2 575
17	Lohmen ²⁾	50	-8,6	-9,8	55,4	46,8	73,4	3 234
18	Belgern, Stadt	33	-8,3	-9,5	51,5	43,2	44,1	4 942

1) Bei gleicher Differenz zwischen Listen- und Direktstimmenanteilen sind die Gemeinden entsprechend den Einwohnerzahlen absteigend dargestellt.

2) Gemeinde führt Briefwahl für mindestens eine weitere Gemeinde durch.

81. Gemeinden mit den größten Differenzen zwischen dem Listen- und Direktstimmenanteil der Partei DIE LINKE bei der Wahl zum 5. Sächsischen Landtag am 30. August 2009 ¹⁾

Lfd. Nr.	Gemeinde	Wk-Nr.	Diff. zw. Listen- und Direktstimmenanteil in %-Punkten	Abweichung vom Landeswert (-1,7) in %-Punkten	Direkt-	Listen-	Wahlbeteiligung in %	Einwohner am 31.12.2008
					stimmenanteil in %			
größerer Listenstimmenanteil								
1	Löbnitz	32	6,3	8,0	9,5	15,8	54,3	2 227
2	Wiednitz	54	6,3	8,0	16,2	22,5	57,2	986
3	Weißkeißel	56	6,1	7,8	15,8	21,9	54,7	1 415
4	Hartmannsdorf b. Kirchberg	7	6,0	7,7	6,7	12,7	54,2	1 447
5	Schönwölkau	32	5,5	7,2	12,9	18,4	51,2	2 595
6	Königsbrück, Stadt ²⁾	54	4,1	5,8	13,9	18,0	62,9	4 537
7	Neukirch	54	3,0	4,7	14,8	17,8	52,4	1 718
8	Oßling	54	2,9	4,6	16,3	19,2	62,8	2 493
9	Bernsdorf, Stadt ²⁾	54	2,7	4,4	23,4	26,1	56,6	6 117
10	Mylau, Stadt	4	2,7	4,4	24,8	27,5	41,8	2 878
11	Oederan, Stadt ²⁾	19	2,6	4,3	17,0	19,6	56,7	7 739
12	Großpösna	24	2,6	4,3	14,6	17,2	59,1	5 474
13	Krostitz ²⁾	32	2,5	4,2	15,0	17,5	59,2	3 890
14	Hähnichen	56	2,5	4,2	18,4	20,9	54,5	1 430
15	Nerchau, Stadt	35	2,4	4,1	16,9	19,3	55,1	3 980
16	Lauta, Stadt	54	2,1	3,8	24,6	26,7	41,8	9 528
17	Ebersbach	36	2,1	3,8	14,9	17,0	54,3	1 080
18	Dommitzsch, Stadt ²⁾	33	2,0	3,7	22,2	24,2	46,3	2 847
größerer Direktstimmenanteil								
1	Groß Düben	56	-15,5	-13,8	35,1	19,6	54,7	1 271
2	Tannenbergsthal	3	-12,7	-11,0	48,4	35,7	50,8	1 430
3	Lugau/Erzgeb., Stadt ²⁾	16	-11,7	-10,0	43,4	31,7	52,4	7 274
4	Schleife	56	-11,7	-10,0	33,5	21,8	51,6	2 740
5	Trebendorf	56	-11,7	-10,0	31,9	20,2	52,9	1 040
6	Fraureuth	8	-7,5	-5,8	29,5	22,0	53,5	5 600
7	Niesky, Stadt	57	-7,4	-5,7	31,8	24,4	54,8	10 286
8	Augustusburg, Stadt	19	-7,0	-5,3	28,5	21,5	54,3	4 991
9	Niederwürschnitz	16	-7,0	-5,3	29,9	22,9	47,9	2 865
10	Pirna, Stadt ²⁾	49	-6,4	-4,7	31,2	24,8	55,0	39 132
11	Oelsnitz/Erzgeb., Stadt	16	-6,3	-4,6	34,2	27,9	46,0	12 239
12	Quitzdorf am See	57	-6,2	-4,5	28,5	22,3	58,5	1 391
13	Niederdorf	16	-6,1	-4,4	21,6	15,5	48,4	1 332
14	Erlbach-Kirchberg	16	-5,9	-4,2	23,3	17,4	61,8	1 748
15	Müglitztal	49	-5,8	-4,1	25,8	20,0	55,3	2 159
16	Puschwitz	52	-5,8	-4,1	15,9	10,1	46,9	955
17	Mücka	57	-5,6	-3,9	22,4	16,8	46,8	1 200
18	Stollberg/Erzgeb., Stadt ²⁾	16	-5,5	-3,8	29,9	24,4	49,1	12 062

1) Bei gleicher Differenz zwischen Listen- und Direktstimmenanteilen sind die Gemeinden entsprechend den Einwohnerzahlen absteigend dargestellt.

2) Gemeinde führt Briefwahl für mindestens eine weitere Gemeinde durch.

82. Gemeinden mit den größten Differenzen zwischen dem Listen- und Direktstimmenanteil der SPD bei der Wahl zum 5. Sächsischen Landtag am 30. August 2009 ¹⁾

Lfd. Nr.	Gemeinde	Wk-Nr.	Diff. zw. Listen- und Direktstimmenanteil in %-Punkten	Abweichung vom Landeswert (-1,2) in %-Punkten	Direkt-	Listen-	Wahlbeteiligung in %	Einwohner am 31.12.2008
					stimmenanteil in %			
größerer Listenstimmenanteil								
1	Wiednitz	54	3,8	5,0	8,9	12,7	57,2	986
2	Laußnitz	54	3,3	4,5	6,0	9,3	57,7	2 028
3	Spreetal	55	2,7	3,9	7,4	10,1	56,6	2 131
4	Radeberg, Stadt ²⁾	54	2,6	3,8	9,9	12,5	59,0	18 383
5	Frankenberg/Sa., Stadt	21	2,6	3,8	6,2	8,8	58,9	16 054
6	Lugau/Erzgeb., Stadt ²⁾	16	2,6	3,8	6,2	8,8	52,4	7 274
7	Oybin	60	2,6	3,8	7,5	10,1	50,5	1 549
8	Ottendorf-Okrilla	54	2,4	3,6	7,2	9,6	56,4	10 000
9	Lauta, Stadt	54	2,4	3,6	7,9	10,3	41,8	9 528
10	Neukirchen/Pleiß	8	2,4	3,6	6,3	8,7	56,5	4 295
11	Borstendorf	18	2,4	3,6	5,1	7,5	52,3	1 414
12	Oederan, Stadt ²⁾	19	2,3	3,5	5,8	8,1	56,7	7 739
13	Lohsa	55	2,3	3,5	5,5	7,8	58,4	5 914
14	Königsbrück, Stadt ²⁾	54	2,3	3,5	5,1	7,4	62,9	4 537
15	Frankenstein	19	2,3	3,5	5,4	7,7	60,1	1 164
16	Hoyerswerda, Stadt	55	2,2	3,4	9,5	11,7	46,3	39 214
17	Hohndorf	16	2,2	3,4	7,3	9,5	51,5	3 887
18	Hartmannsdorf b. Kirchberg	7	2,2	3,4	2,9	5,1	54,2	1 447
größerer Direktstimmenanteil								
1	Löbnitz	32	-25,4	-24,2	46,1	20,7	54,3	2 227
2	Weißkeißel	56	-24,1	-22,9	54,5	30,4	54,7	1 415
3	Nerchau, Stadt	35	-22,2	-21,0	36,6	14,4	55,1	3 980
4	Großpösna	24	-17,6	-16,4	35,1	17,5	59,1	5 474
5	Krauschwitz	56	-15,8	-14,6	34,8	19,0	55,7	3 778
6	Borna, Stadt	23	-12,4	-11,2	29,1	16,7	47,2	21 211
7	Rötha, Stadt	24	-11,3	-10,1	26,3	15,0	46,9	3 978
8	Bad Muskau, Stadt ²⁾	56	-11,1	-9,9	30,3	19,2	56,4	3 902
9	Gablenz	56	-10,9	-9,7	28,0	17,1	42,6	1 865
10	Espenhain	24	-10,2	-9,0	22,3	12,1	52,1	2 594
11	Trebsen/Mulde, Stadt	35	-10,0	-8,8	20,8	10,8	52,8	4 166
12	Weißwasser/O.L., Stadt ²⁾	56	-9,8	-8,6	28,1	18,3	43,7	19 927
13	Mutzschen, Stadt	35	-9,6	-8,4	19,8	10,2	53,1	2 228
14	Böhlen, Stadt	24	-9,2	-8,0	25,1	15,9	45,5	6 886
15	Krostitz ²⁾	32	-8,8	-7,6	19,9	11,1	59,2	3 890
16	Bad Düben, Stadt	32	-8,3	-7,1	20,2	11,9	47,7	8 450
17	Moritzburg	40	-8,2	-7,0	19,0	10,8	61,0	8 189
18	Thümmlitzwalde	35	-8,0	-6,8	17,7	9,7	61,0	3 305

1) Bei gleicher Differenz zwischen Listen- und Direktstimmenanteilen sind die Gemeinden entsprechend den Einwohnerzahlen absteigend dargestellt.

2) Gemeinde führt Briefwahl für mindestens eine weitere Gemeinde durch.

83. Gemeinden mit den größten Differenzen zwischen dem Listen- und Direktstimmenanteil der NPD bei der Wahl zum 5. Sächsischen Landtag am 30. August 2009 ¹⁾

Lfd. Nr.	Gemeinde	Wk-Nr.	Diff. zw. Listen- und Direktstimmenanteil in %-Punkten	Abweichung vom Landeswert (0,0) in %-Punkten	Direkt-	Listen-	Wahlbeteiligung in %	Einwohner am 31.12.2008
					stimmenanteil in %			
größerer Listenstimmenanteil								
1	Hartmannsdorf b. Kirchberg	7	3,3	3,3	3,4	6,7	54,2	1 447
2	Zabeltitz	38	3,1	3,1	4,2	7,3	58,9	2 832
3	Schöpstal	57	2,9	2,9	7,5	10,4	57,9	2 628
4	Schwepnitz	54	2,8	2,8	7,8	10,6	58,4	2 652
5	Trebendorf	56	2,2	2,2	9,1	11,3	52,9	1 040
6	Arzberg	33	1,6	1,6	5,8	7,4	33,4	2 229
7	Nerchau, Stadt	35	1,5	1,5	7,8	9,3	55,1	3 980
8	Schleife	56	1,5	1,5	9,9	11,4	51,6	2 740
9	Naundorf	33	1,5	1,5	10,1	11,6	46,3	2 579
10	Ebersbach	36	1,5	1,5	8,1	9,6	54,3	1 080
11	Oßling	54	1,4	1,4	9,2	10,6	62,8	2 493
12	Dorfhain	41	1,4	1,4	5,6	7,0	62,9	1 177
13	Kohren-Sahlis, Stadt	23	1,3	1,3	5,7	7,0	53,3	2 916
14	Wildenhain	38	1,3	1,3	6,8	8,1	53,9	1 687
15	Boxberg/O.L. ²⁾	56	1,1	1,1	7,5	8,6	65,9	5 321
16	Grünhainichen ²⁾	18	1,1	1,1	5,0	6,1	67,2	2 443
17	Ottendorf-Okrilla	54	1,0	1,0	4,0	5,0	56,4	10 000
18	Cavertitz	33	1,0	1,0	8,4	9,4	55,9	2 444
größerer Direktstimmenanteil								
1	Rathen, Kurort	50	-5,6	-5,6	14,9	9,3	48,5	406
2	Sebnitz, Stadt ²⁾	50	-3,2	-3,2	15,4	12,2	55,1	8 701
3	Kirnitzschtal	50	-3,0	-3,0	17,8	14,8	56,4	2 147
4	Hohnstein, Stadt	50	-2,8	-2,8	13,9	11,1	49,7	3 619
5	Schöntheichen	53	-2,1	-2,1	13,3	11,2	49,2	2 296
6	Lawalde	59	-2,1	-2,1	8,5	6,4	56,2	2 053
7	Reinhardtsdorf-Schöna	50	-2,1	-2,1	21,5	19,4	56,9	1 549
8	Jahnsdorf/Erzgeb.	16	-1,9	-1,9	8,9	7,0	59,0	5 859
9	Porschdorf	50	-1,8	-1,8	14,2	12,4	56,0	1 266
10	Mühlental	2	-1,7	-1,7	10,5	8,8	42,5	1 609
11	Kamenz, Stadt ²⁾	53	-1,6	-1,6	10,2	8,6	53,4	17 431
12	Stolpen, Stadt ²⁾	50	-1,6	-1,6	10,4	8,8	61,8	5 904
13	Bad Schandau, Stadt ²⁾	50	-1,6	-1,6	13,1	11,5	70,9	2 927
14	Stadt Wehlen, Stadt	50	-1,6	-1,6	11,4	9,8	51,9	1 705
15	Struppen	50	-1,5	-1,5	10,4	8,9	53,1	2 613
16	Ohorn	53	-1,5	-1,5	7,0	5,5	45,5	2 505
17	Rosenbach	59	-1,5	-1,5	9,8	8,3	50,5	1 681
18	Neustadt i. Sa., Stadt	50	-1,4	-1,4	9,8	8,4	53,2	14 203

1) Bei gleicher Differenz zwischen Listen- und Direktstimmenanteilen sind die Gemeinden entsprechend den Einwohnerzahlen absteigend dargestellt.

2) Gemeinde führt Briefwahl für mindestens eine weitere Gemeinde durch.

84. Gemeinden mit den größten Differenzen zwischen dem Listen- und Direktstimmenanteil der FDP bei der Wahl zum 5. Sächsischen Landtag am 30. August 2009 ¹⁾

Lfd. Nr.	Gemeinde	Wk-Nr.	Diff. zw. Listen- und Direktstimmenanteil in %-Punkten	Abweichung vom Landeswert (-2,3) in %-Punkten	Direkt-	Listen-	Wahlbeteiligung in %	Einwohner am 31.12.2008
					stimmenanteil in %			
größerer Listenstimmenanteil								
1	Königsbrück, Stadt ²⁾	54	4,8	7,1	6,1	10,9	62,9	4 537
2	Neukirch	54	4,5	6,8	7,2	11,7	52,4	1 718
3	Wittichenau, Stadt	54	4,2	6,5	4,3	8,5	62,2	6 084
4	Radeberg, Stadt ²⁾	54	4,1	6,4	6,9	11,0	59,0	18 383
5	Puschwitz	52	4,1	6,4	7,8	11,9	46,9	955
6	Laußnitz	54	4,0	6,3	8,4	12,4	57,7	2 028
7	Ottendorf-Okrilla	54	3,9	6,2	8,1	12,0	56,4	10 000
8	Zabeltitz	38	3,9	6,2	6,8	10,7	58,9	2 832
9	Oybin	60	3,1	5,4	9,2	12,3	50,5	1 549
10	Oßling	54	2,8	5,1	7,6	10,4	62,8	2 493
11	Wachau	54	2,6	4,9	9,1	11,7	59,8	4 447
12	Hartmannsdorf b. Kirchberg	7	2,5	4,8	4,0	6,5	54,2	1 447
13	Bernsdorf, Stadt ²⁾	54	2,3	4,6	7,6	9,9	56,6	6 117
14	Oederan, Stadt ²⁾	19	2,2	4,5	6,1	8,3	56,7	7 739
15	Dreiheide	33	2,2	4,5	10,1	12,3	50,2	2 407
16	Krauschwitz	56	2,1	4,4	5,6	7,7	55,7	3 778
17	Priestewitz	38	2,1	4,4	9,9	12,0	54,2	3 435
18	Beilrode ²⁾	33	2,1	4,4	9,8	11,9	49,4	2 625
größerer Direktstimmenanteil								
1	Schöpstal	57	-36,2	-33,9	52,5	16,3	57,9	2 628
2	Mylau, Stadt	4	-18,0	-15,7	31,3	13,3	41,8	2 878
3	Ebersbach	36	-17,4	-15,1	33,0	15,6	54,3	1 080
4	Groitzsch, Stadt	24	-16,5	-14,2	28,2	11,7	52,0	8 262
5	Netzschkau, Stadt	4	-15,4	-13,1	25,7	10,3	45,1	4 251
6	Niederfrohna	11	-15,0	-12,7	30,4	15,4	56,5	2 471
7	Reichenbach im Vogtland, Stadt ²⁾	4	-14,6	-12,3	24,1	9,5	51,0	20 746
8	Mulda/Sa.	19	-14,4	-12,1	27,5	13,1	60,1	2 785
9	Limbach	4	-14,3	-12,0	31,3	17,0	54,7	1 563
10	Heinsdorfergrund	4	-13,8	-11,5	26,9	13,1	49,5	2 254
11	Döbeln, Stadt ²⁾	36	-13,6	-11,3	27,7	14,1	49,9	20 527
12	Großweitzschen	36	-13,6	-11,3	27,7	14,1	52,3	3 157
13	Lengenfeld, Stadt	4	-13,4	-11,1	23,4	10,0	47,5	7 783
14	Hartha, Stadt	36	-12,5	-10,2	26,7	14,2	51,0	8 025
15	Waldheim, Stadt	36	-12,2	-9,9	29,5	17,3	48,6	8 606
16	Ziegra-Knobelsdorf	36	-12,2	-9,9	25,7	13,5	55,3	2 214
17	Rechenberg-Bienenmühle	19	-11,9	-9,6	27,1	15,2	61,4	2 207
18	Mochau	36	-11,5	-9,2	28,0	16,5	52,5	2 598

1) Bei gleicher Differenz zwischen Listen- und Direktstimmenanteilen sind die Gemeinden entsprechend den Einwohnerzahlen absteigend dargestellt.

2) Gemeinde führt Briefwahl für mindestens eine weitere Gemeinde durch.

85. Gemeinden mit den größten Differenzen zwischen dem Listen- und Direktstimmenanteil der GRÜNEN bei der Wahl zum 5. Sächsischen Landtag am 30. August 2009 ¹⁾

Lfd. Nr.	Gemeinde	Wk-Nr.	Diff. zw. Listen- und Direktstimmenanteil in %-Punkten	Abweichung vom Landeswert (-1,3) in %-Punkten	Direkt-	Listen-	Wahlbeteiligung in %	Einwohner am 31.12.2008
					stimmenanteil in %			
größerer Listenstimmenanteil								
1	Großpösna	24	1,6	2,9	4,9	6,5	59,1	5 474
2	Trebendorf	56	1,6	2,9	2,2	3,8	52,9	1 040
3	Zschepplin	32	1,5	2,8	5,2	6,7	51,9	3 123
4	Radebeul, Stadt	40	1,4	2,7	8,7	10,1	59,6	33 387
5	Moritzburg	40	1,4	2,7	5,4	6,8	61,0	8 189
6	Oederan, Stadt ²⁾	19	1,3	2,6	1,8	3,1	56,7	7 739
7	Radeberg, Stadt ²⁾	54	1,2	2,5	5,3	6,5	59,0	18 383
8	Ottendorf-Okrilla	54	1,1	2,4	4,8	5,9	56,4	10 000
9	Zabeltitz	38	1,1	2,4	0,7	1,8	58,9	2 832
10	Hirschfeld	7	1,1	2,4	4,5	5,6	56,3	1 244
11	Dresden 6	48	1,1	2,4	8,7	9,8	57,8	.
12	Werda	3	1,0	2,3	2,3	3,3	49,0	1 657
13	Zwenkau, Stadt	24	0,9	2,2	3,4	4,3	51,3	8 820
14	Beilrode ²⁾	33	0,9	2,2	2,1	3,0	49,4	2 625
15	Dürrhennersdorf	59	0,9	2,2	3,9	4,8	46,5	1 152
16	Bergen	3	0,9	2,2	3,6	4,5	53,0	1 061
17	Klingenthal, Stadt ²⁾	3	0,8	2,1	1,8	2,6	45,6	8 575
18	Schöpstal	57	0,8	2,1	4,1	4,9	57,9	2 628
größerer Direktstimmenanteil								
1	Geringswalde, Stadt	22	-12,0	-10,7	15,8	3,8	52,1	4 803
2	Königswartha ²⁾	52	-10,9	-9,6	18,2	7,3	59,4	3 864
3	Zettlitz	22	-8,3	-7,0	14,4	6,1	45,3	825
4	Mildenau	17	-6,5	-5,2	10,1	3,6	60,4	3 679
5	Reichenbach im Vogtland, Stadt ²⁾	4	-5,4	-4,1	10,0	4,6	51,0	20 746
6	Dresden 2	44	-5,1	-3,8	19,2	14,1	59,7	.
7	Schönau-Berzdorf a. d. Eigen	57	-4,8	-3,5	8,7	3,9	52,7	1 680
8	Hähnichen	56	-4,8	-3,5	8,0	3,2	54,5	1 430
9	Dresden 5	47	-4,8	-3,5	18,5	13,7	55,5	.
10	Seelitz	22	-4,6	-3,3	7,8	3,2	51,7	1 987
11	Dresden 3	45	-4,3	-3,0	22,3	18,0	56,7	.
12	Großhennersdorf	59	-4,1	-2,8	13,0	8,9	46,9	1 526
13	Netzschkau, Stadt	4	-3,8	-2,5	7,6	3,8	45,1	4 251
14	Ostritz, Stadt	57	-3,7	-2,4	7,7	4,0	50,5	2 695
15	Limbach	4	-3,7	-2,4	7,0	3,3	54,7	1 563
16	Großschweidnitz	59	-3,7	-2,4	5,6	1,9	46,1	1 388
17	Niederwürschnitz	16	-3,6	-2,3	7,2	3,6	47,9	2 865
18	Lengenfeld, Stadt	4	-3,5	-2,2	8,6	5,1	47,5	7 783

1) Bei gleicher Differenz zwischen Listen- und Direktstimmenanteilen sind die Gemeinden entsprechend den Einwohnerzahlen absteigend dargestellt.

2) Gemeinde führt Briefwahl für mindestens eine weitere Gemeinde durch.

Abb. 2 Wahlbeteiligung bei der Wahl zum 5. Sächsischen Landtag am 30. August 2009 im Freistaat Sachsen nach Wahlkreisen

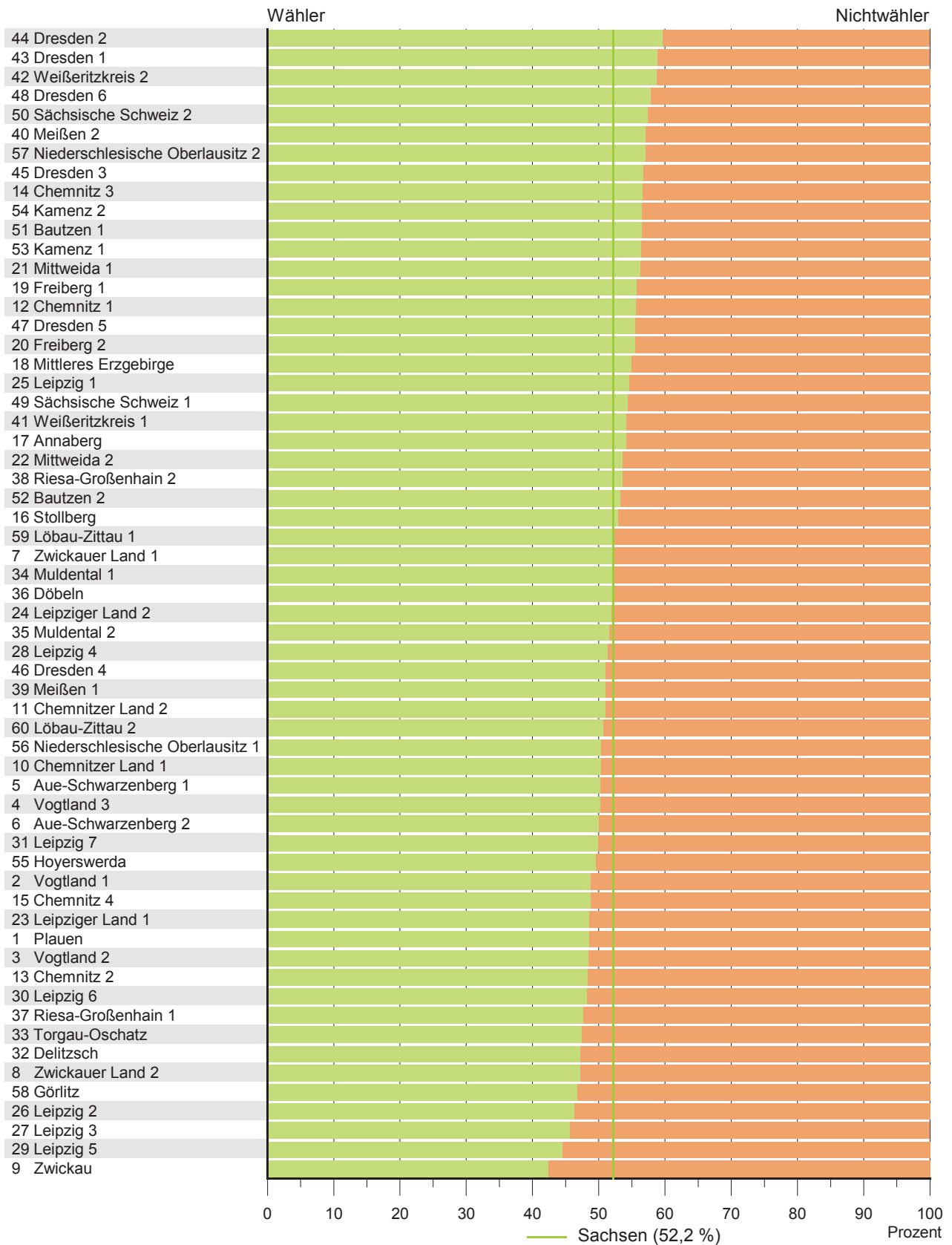


Abb. 3 Verteilung der gültigen Listenstimmen bei der Wahl zum 5. Sächsischen Landtag am 30. August 2009 im Freistaat Sachsen nach Parteien und Wahlkreisen

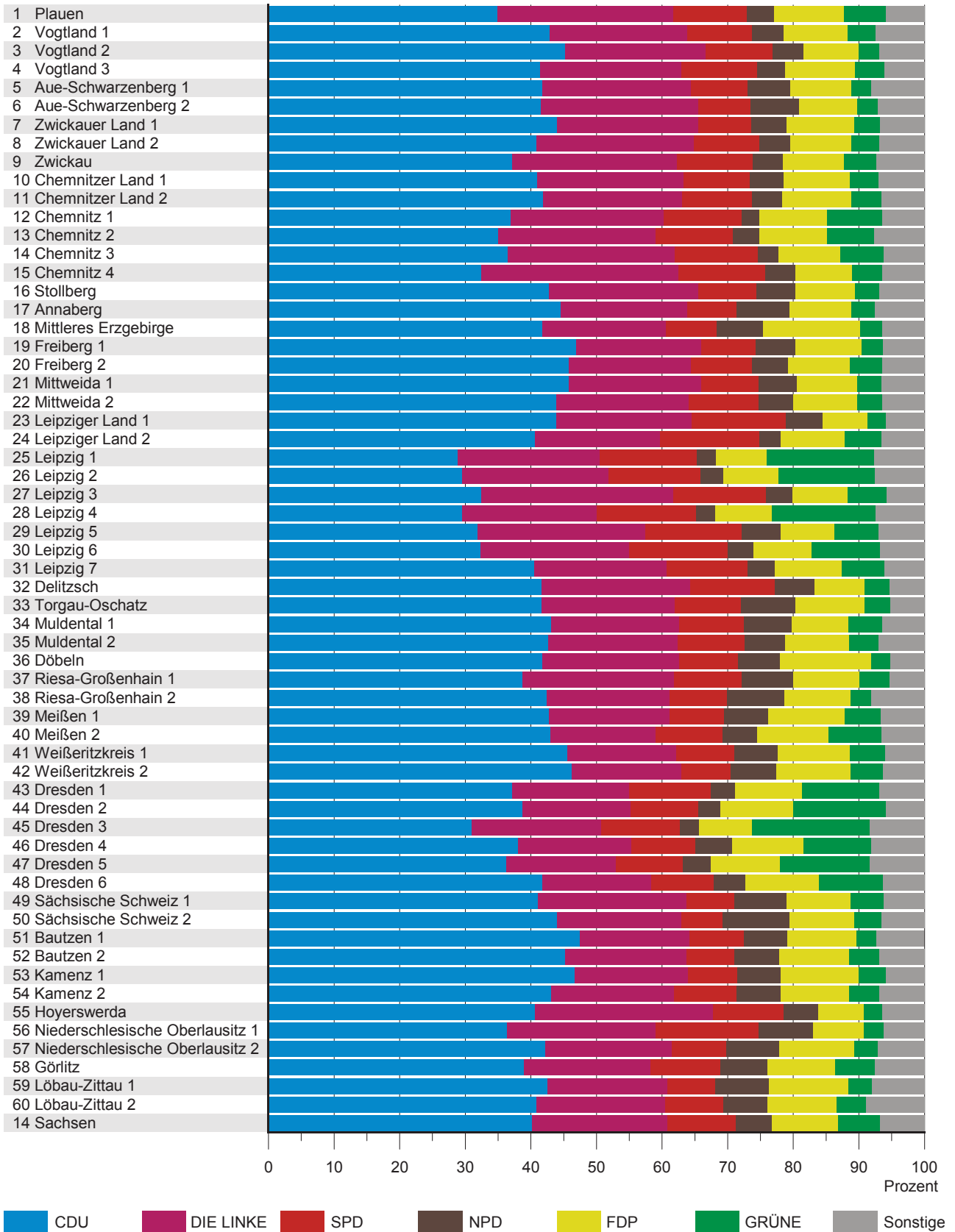


Abb. 4 Gewinne und Verluste an Listenstimmenanteilen bei der Wahl zum 5. Sächsischen Landtag am 30. August 2009 gegenüber der Wahl zum 4. Sächsischen Landtag am 19. September 2004 im Freistaat Sachsen nach Parteien und Wahlkreisen

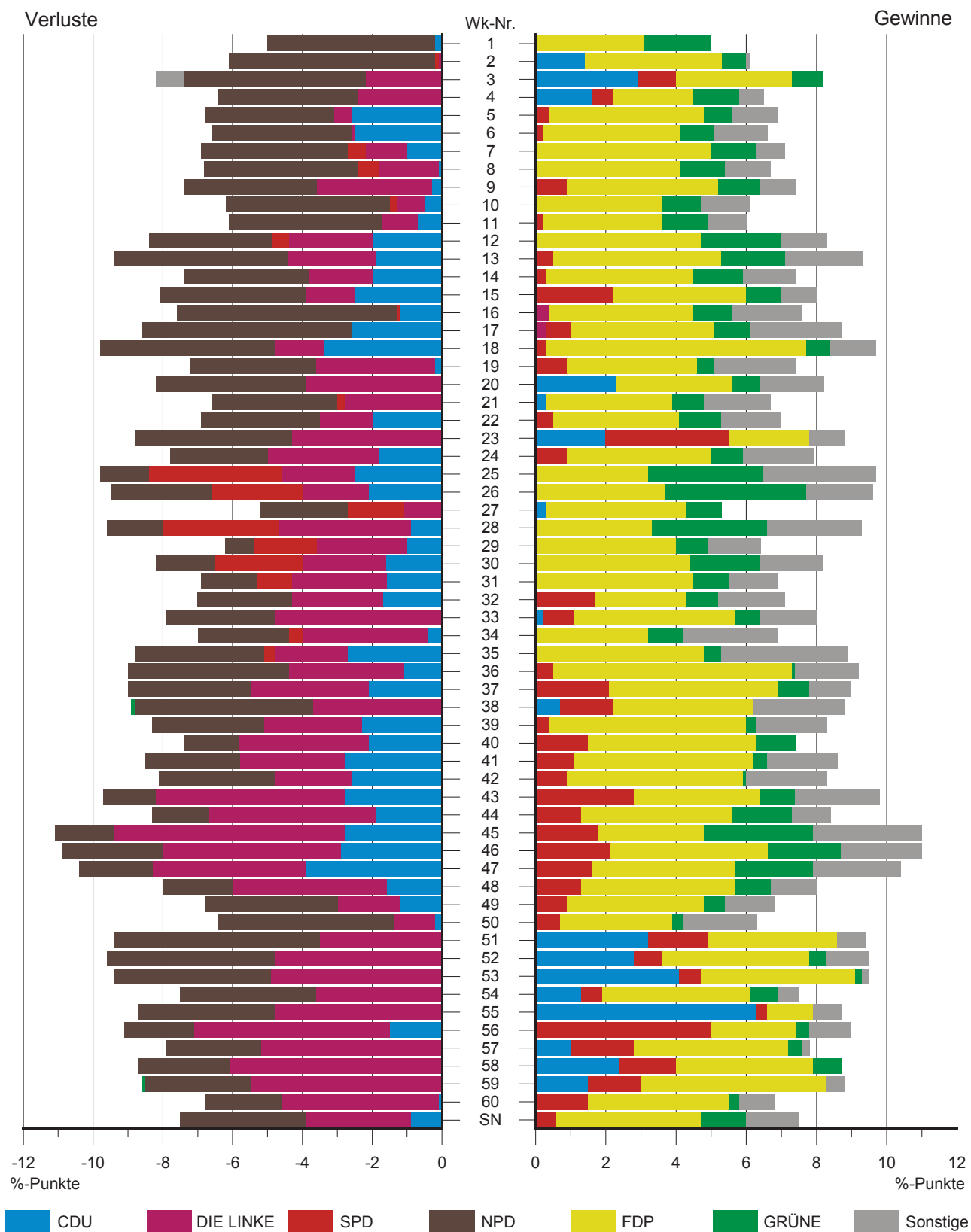
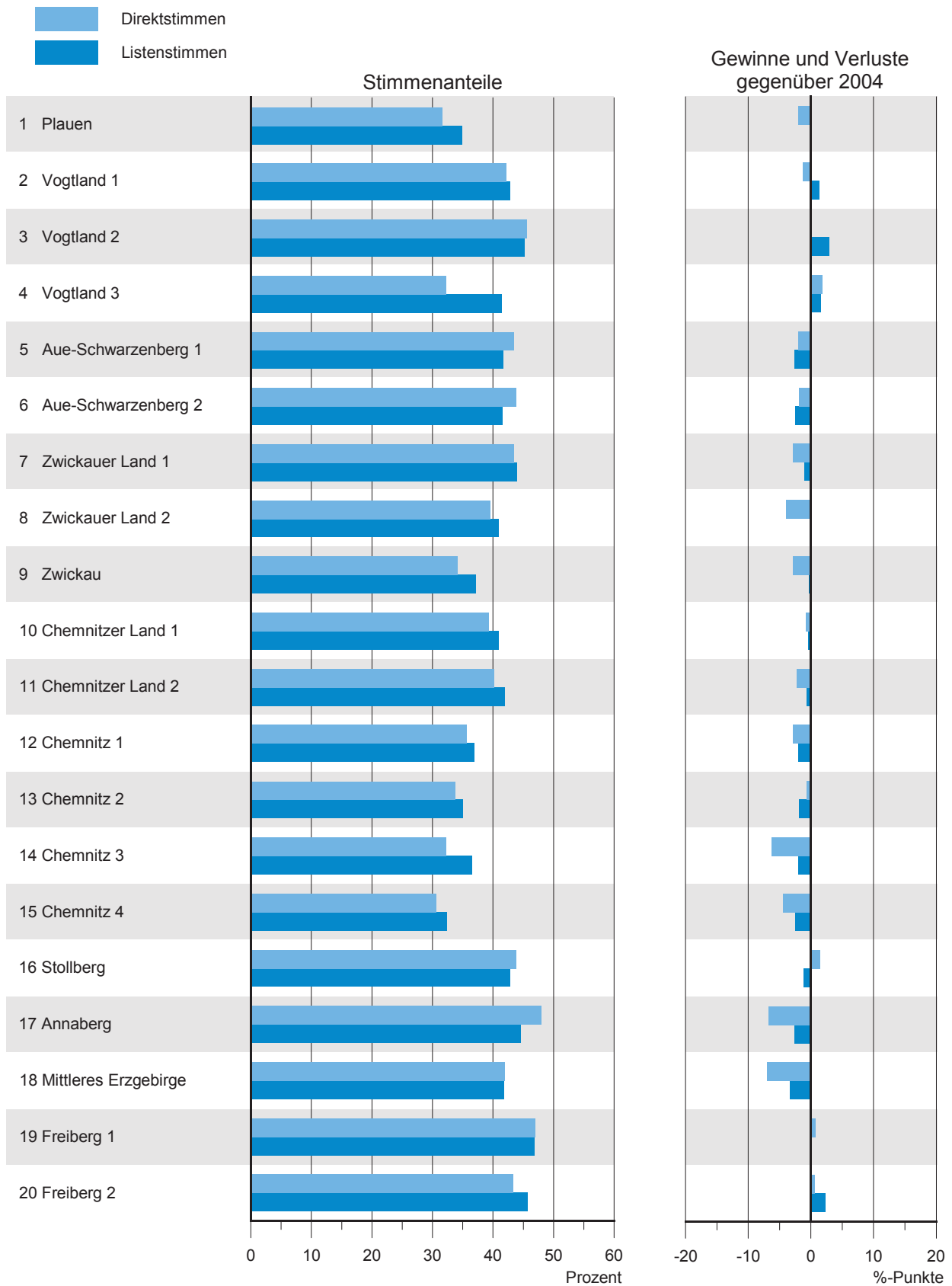
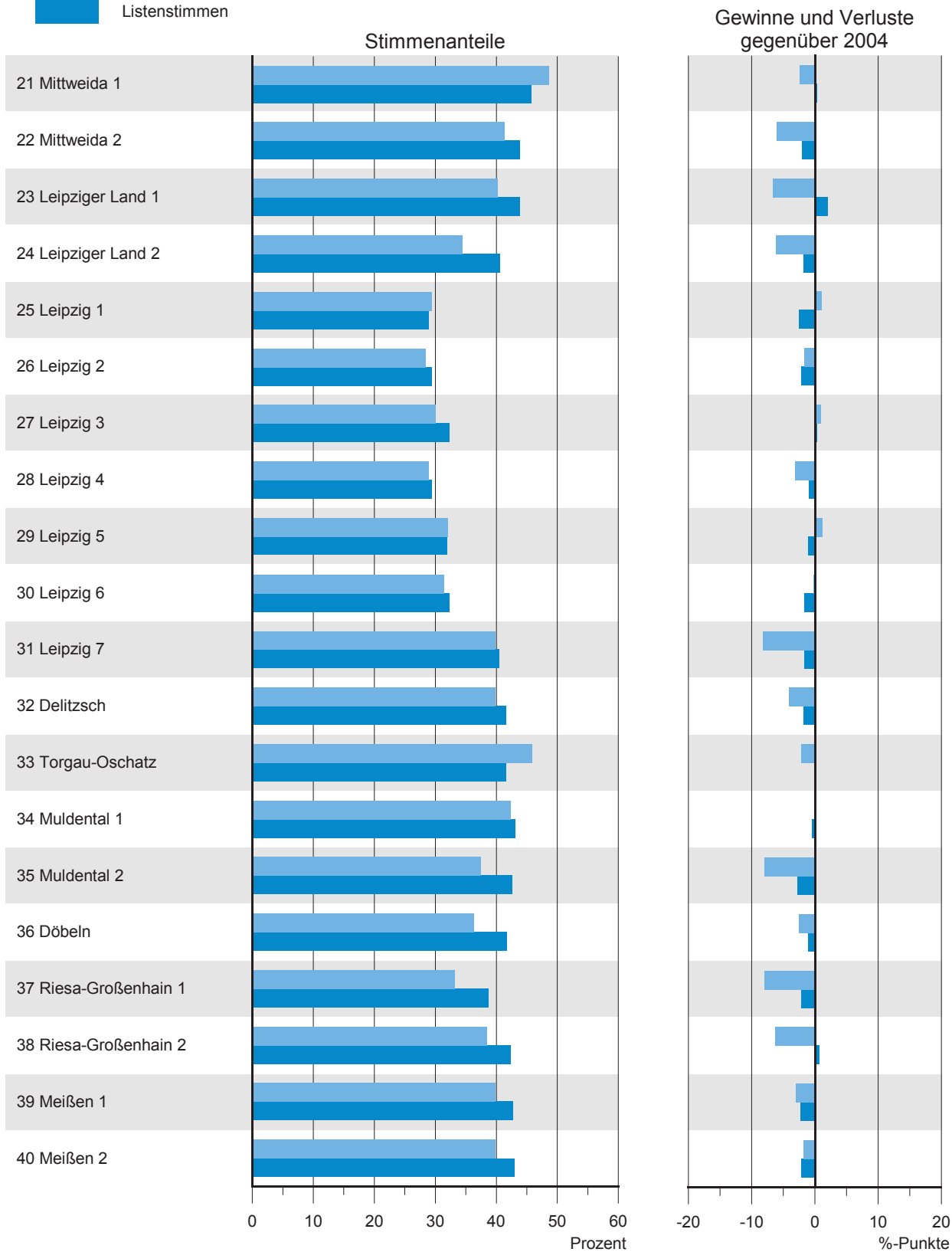


Abb. 5 Direkt- und Listenstimmenanteile der CDU bei der Wahl zum 5. Sächsischen Landtag am 30. August 2009 im Freistaat Sachsen nach Wahlkreisen



Noch: Abb. 5 Direkt- und Listenstimmenanteile der CDU bei der Wahl zum 5. Sächsischen Landtag am 30. August 2009 im Freistaat Sachsen nach Wahlkreisen

■ Direktstimmen
■ Listenstimmen



Noch: Abb. 5 Direkt- und Listenstimmenanteile der CDU bei der Wahl zum 5. Sächsischen Landtag am 30. August 2009 im Freistaat Sachsen nach Wahlkreisen

■ Direktstimmen
■ Listenstimmen

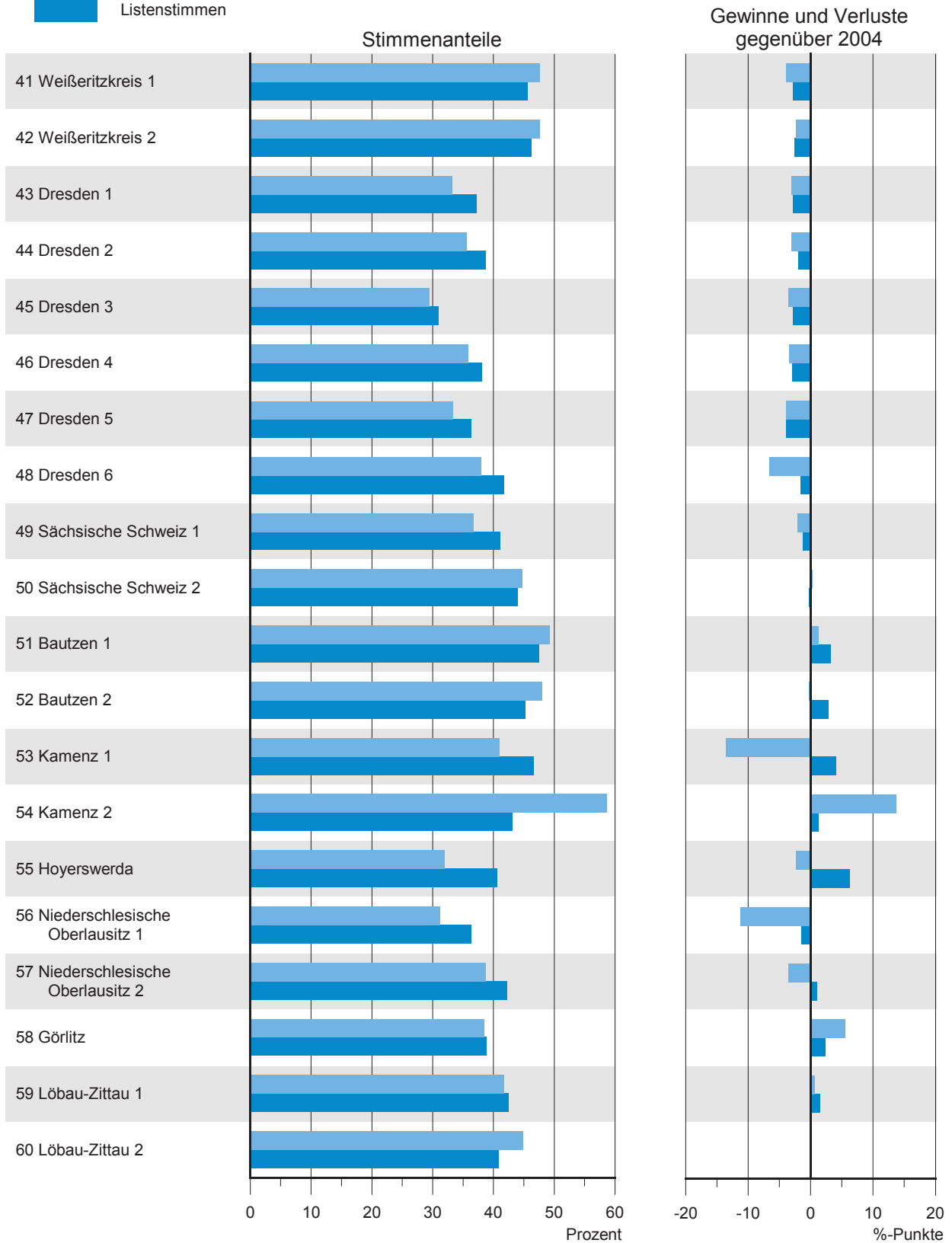
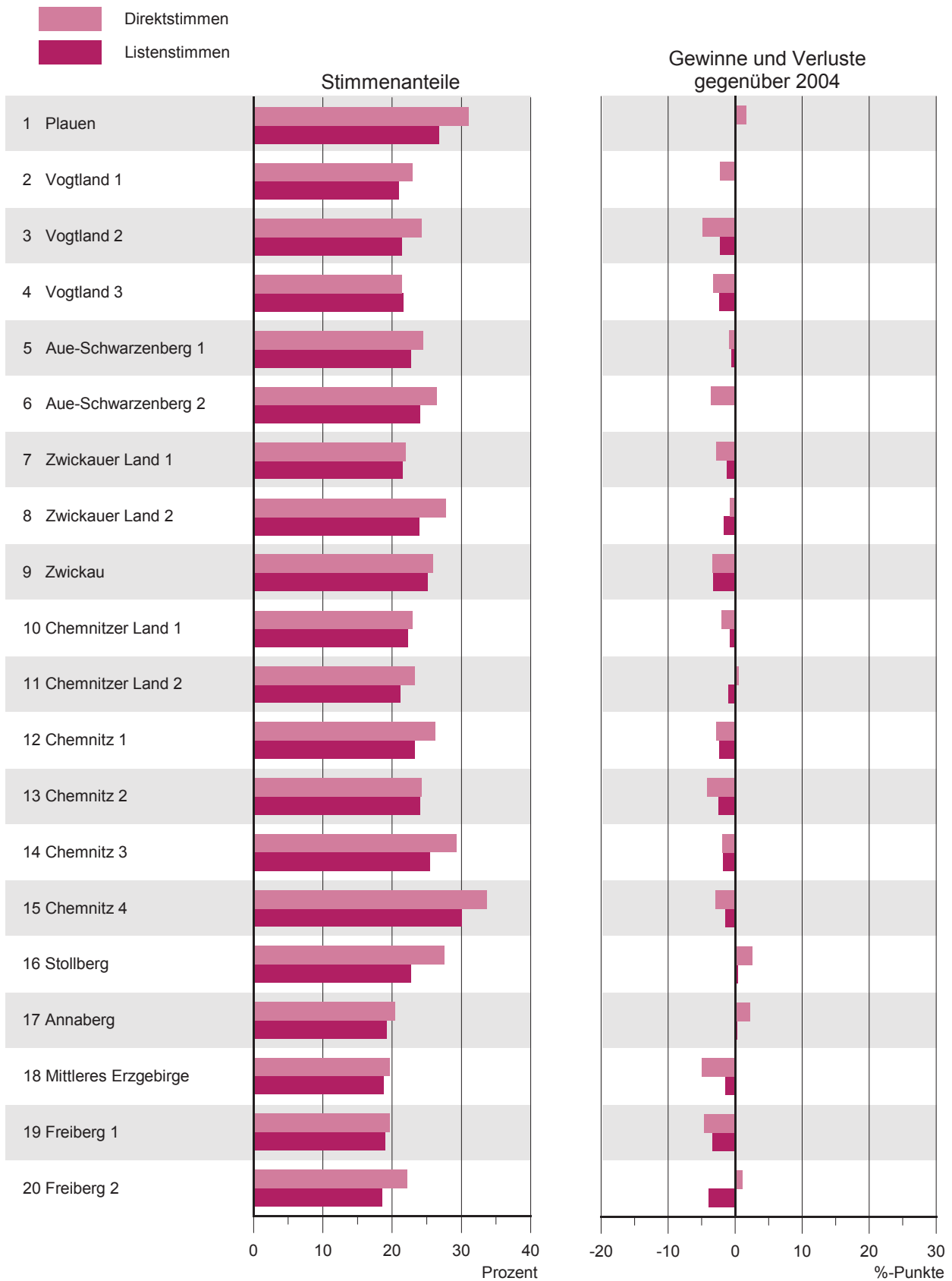
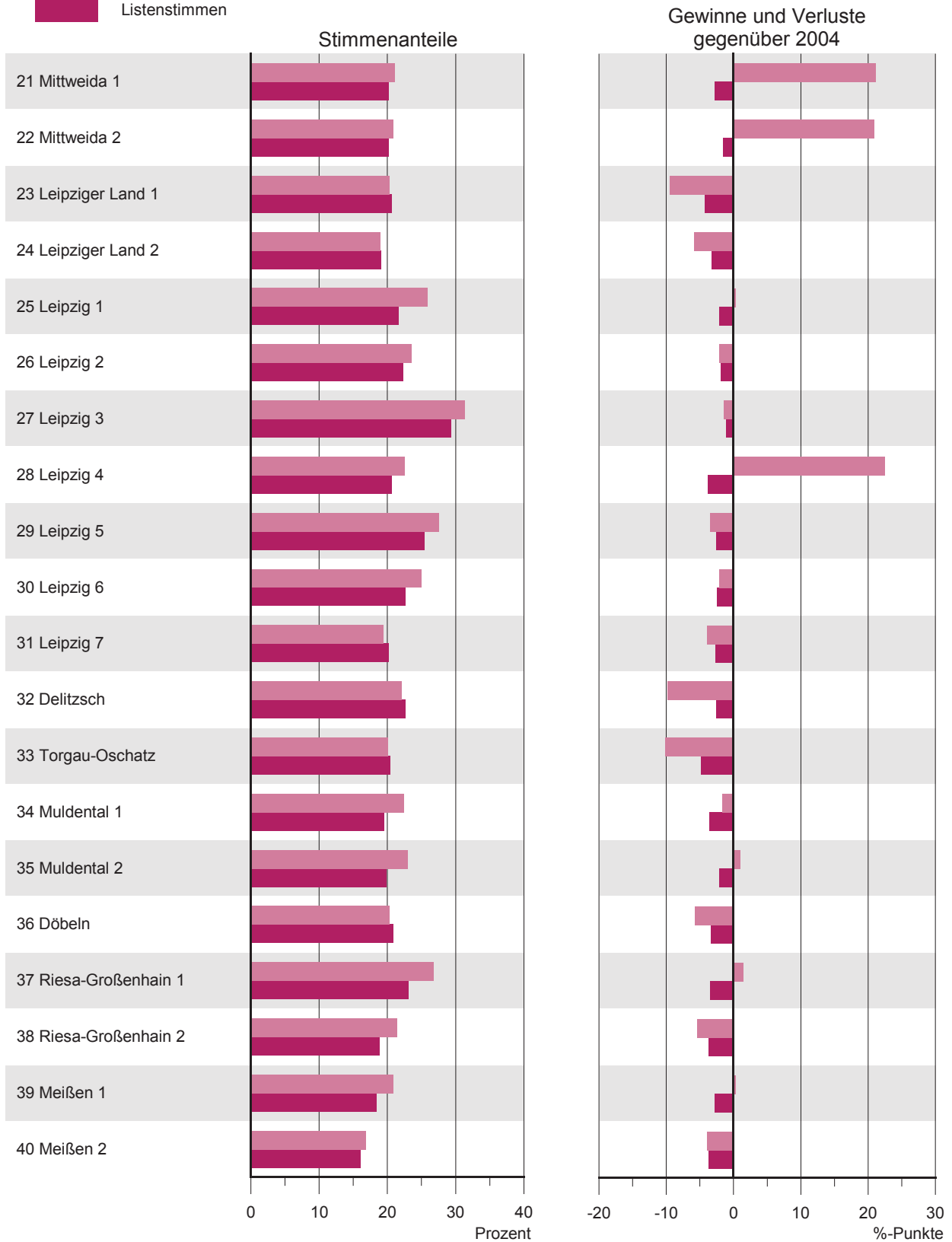


Abb. 6 Direkt- und Listenstimmenanteile der Partei DIE LINKE bei der Wahl zum 5. Sächsischen Landtag am 30. August 2009 im Freistaat Sachsen nach Wahlkreisen



Noch: Abb. 6 Direkt- und Listenstimmenanteile der Partei DIE LINKE bei der Wahl zum 5. Sächsischen Landtag am 30. August 2009 im Freistaat Sachsen nach Wahlkreisen

Direktstimmen
 Listenstimmen



Noch: Abb. 6 Direkt- und Listenstimmenanteile der Partei DIE LINKE bei der Wahl zum 5. Sächsischen Landtag am 30. August 2009 im Freistaat Sachsen nach Wahlkreisen

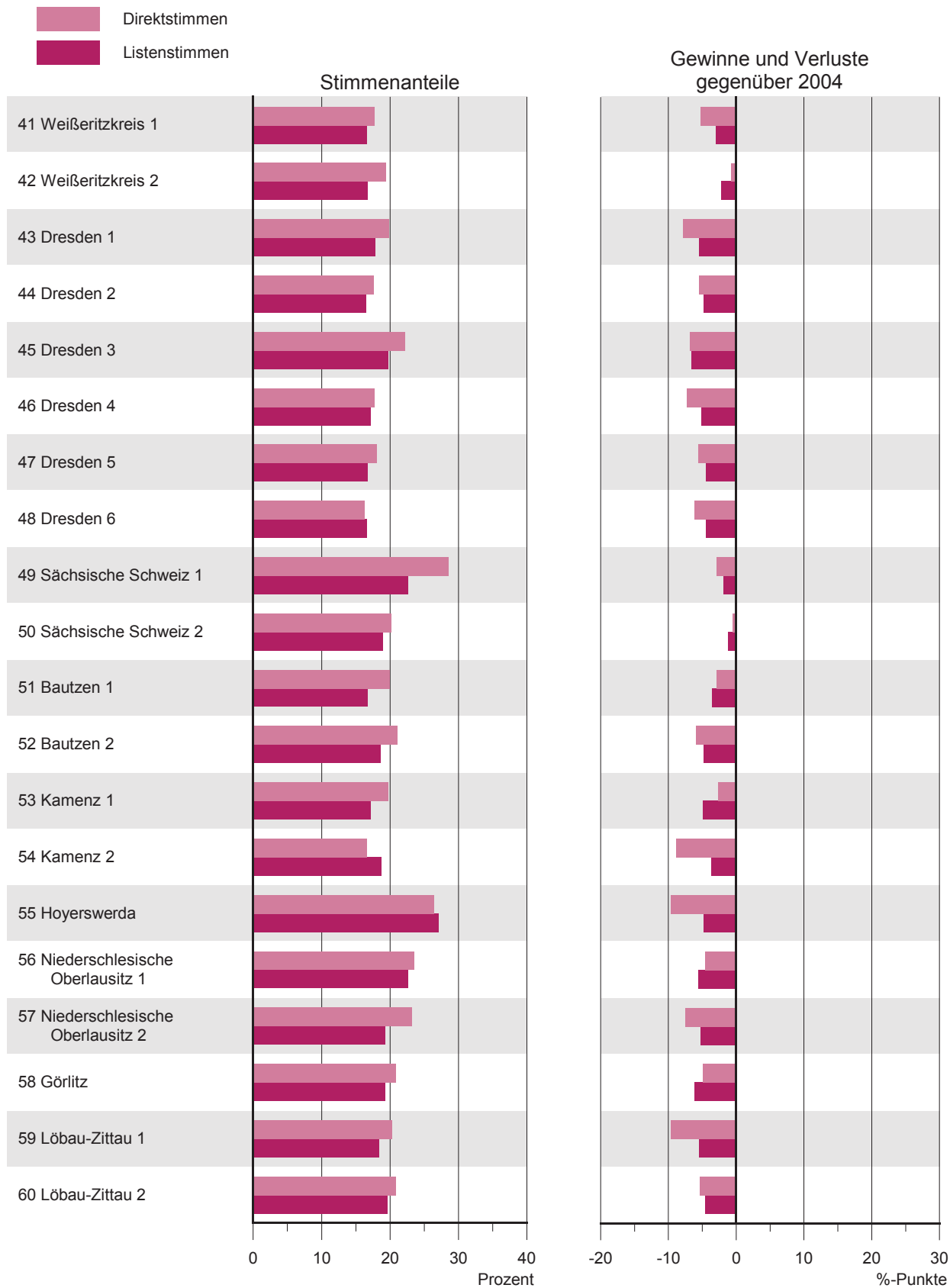
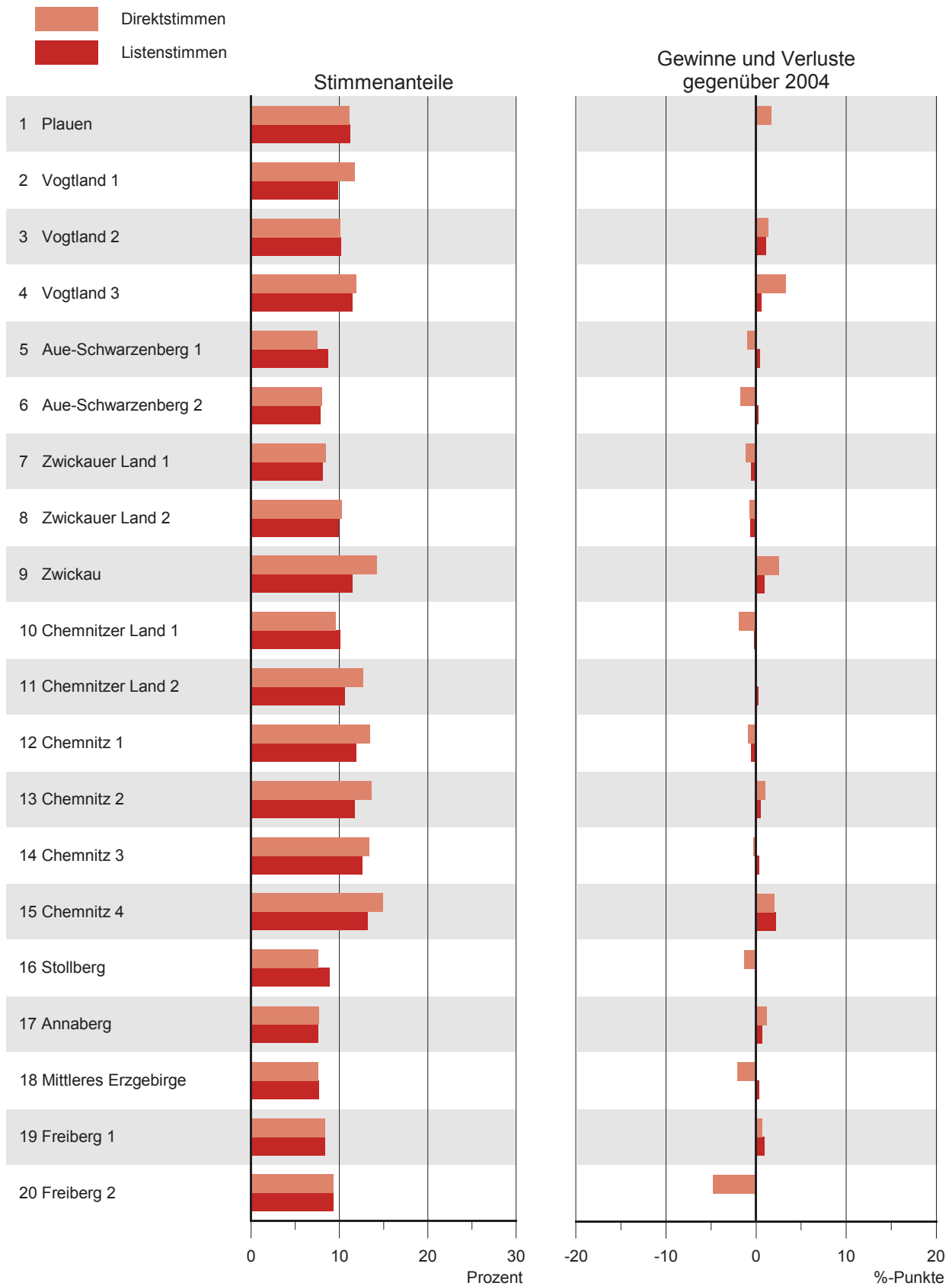
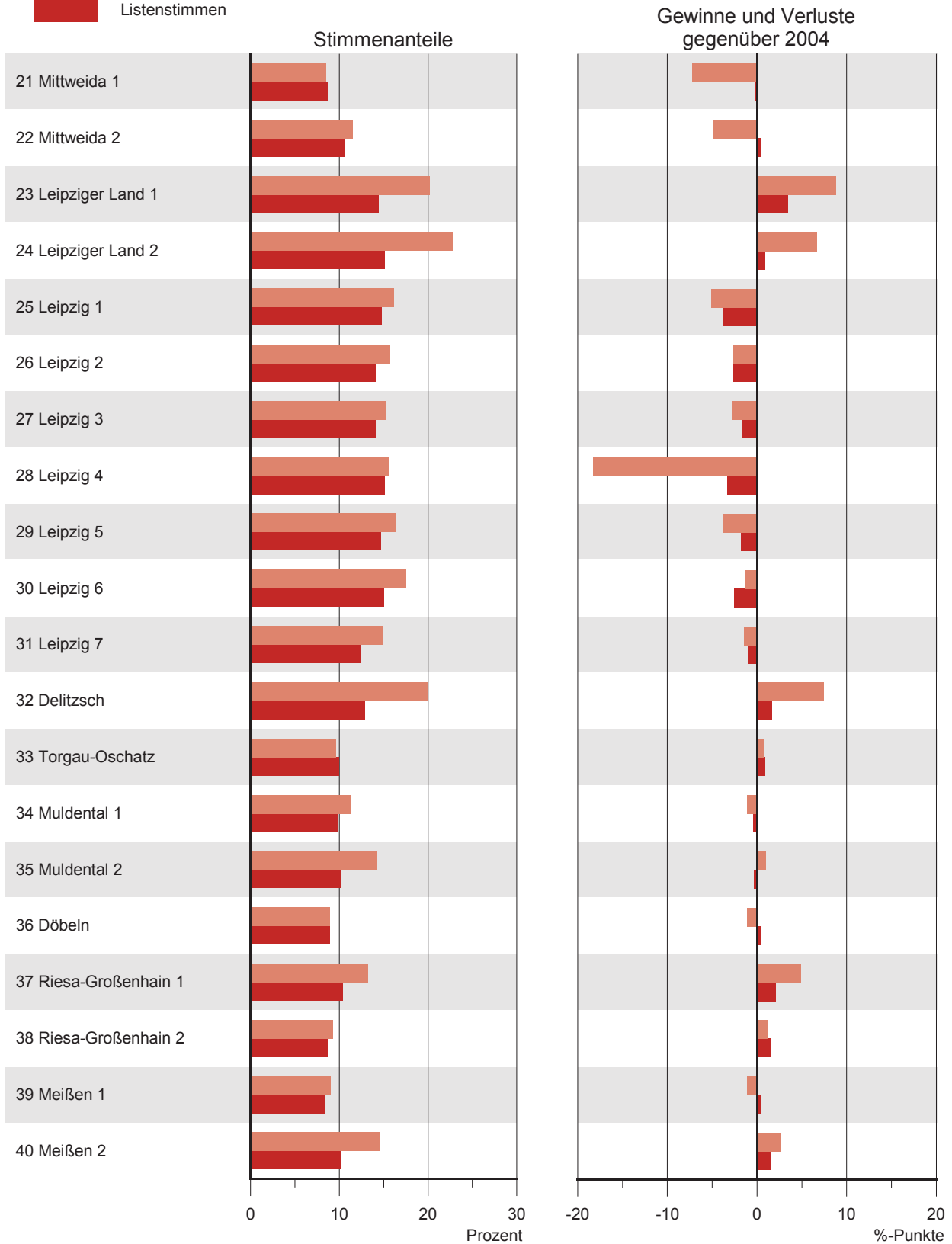


Abb. 7 Direkt- und Listenstimmenanteile der SPD bei der Wahl zum 5. Sächsischen Landtag am 30. August 2009 im Freistaat Sachsen nach Wahlkreisen



Noch: Abb. 7 Direkt- und Listenstimmenanteile der SPD bei der Wahl zum 5. Sächsischen Landtag am 30. August 2009 im Freistaat Sachsen nach Wahlkreisen

Direktstimmen
 Listenstimmen



Noch: Abb. 7 Direkt- und Listenstimmenanteile der SPD bei der Wahl zum 5. Sächsischen Landtag am 30. August 2009 im Freistaat Sachsen nach Wahlkreisen

Direktstimmen
 Listenstimmen

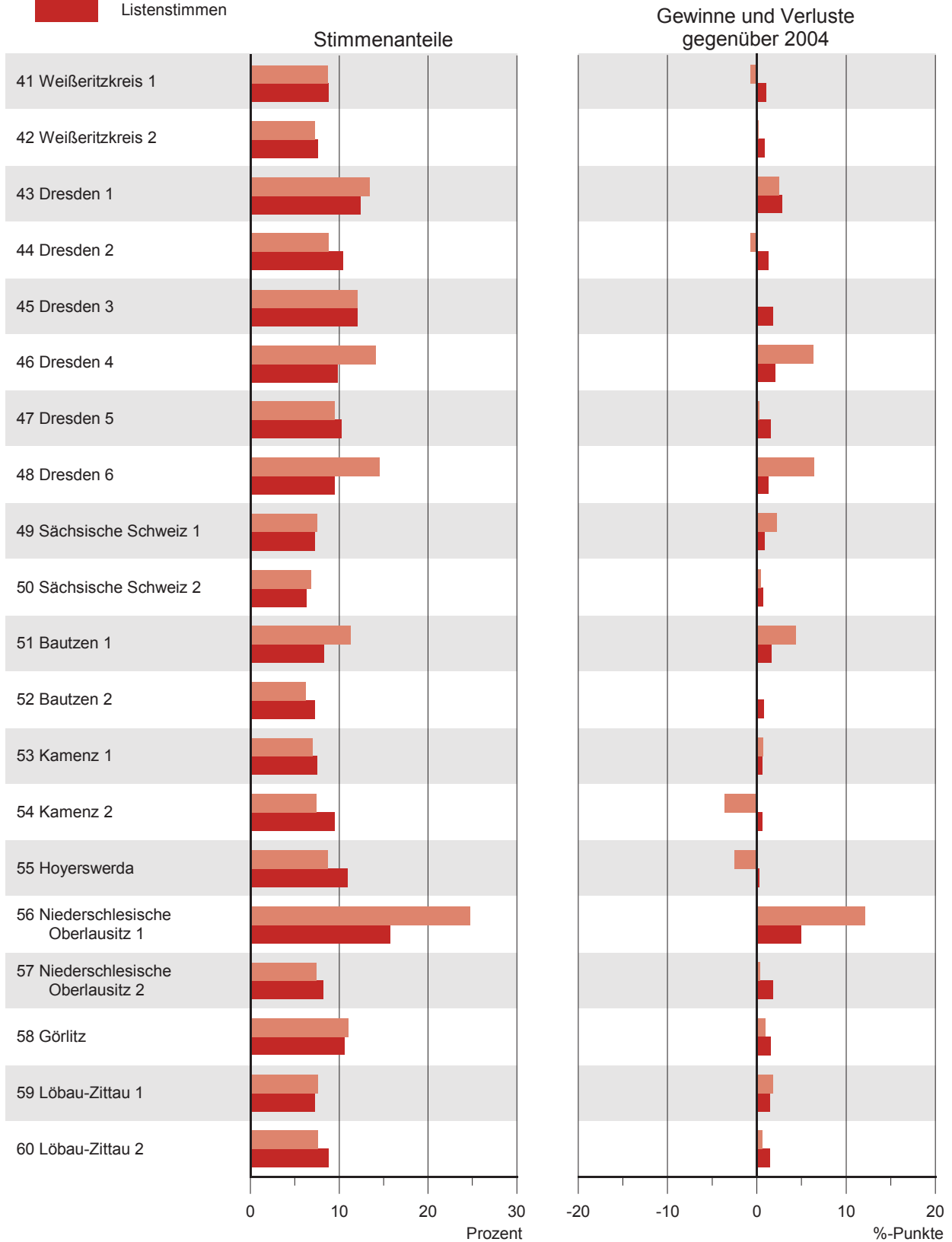
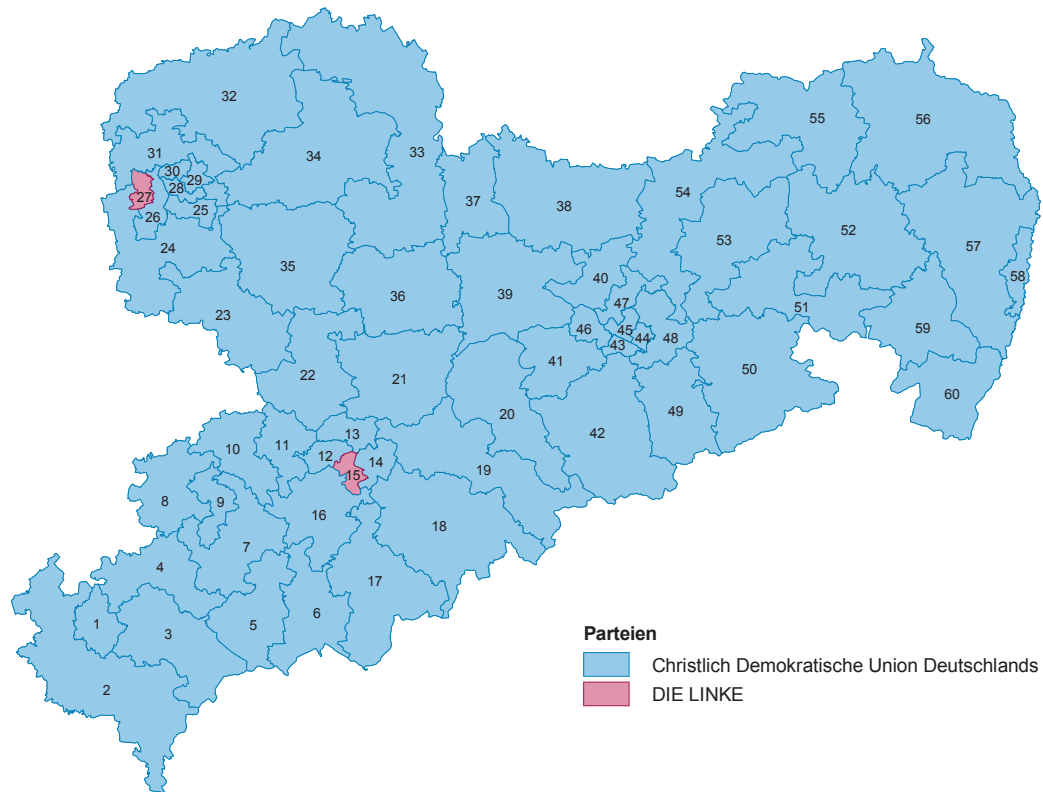


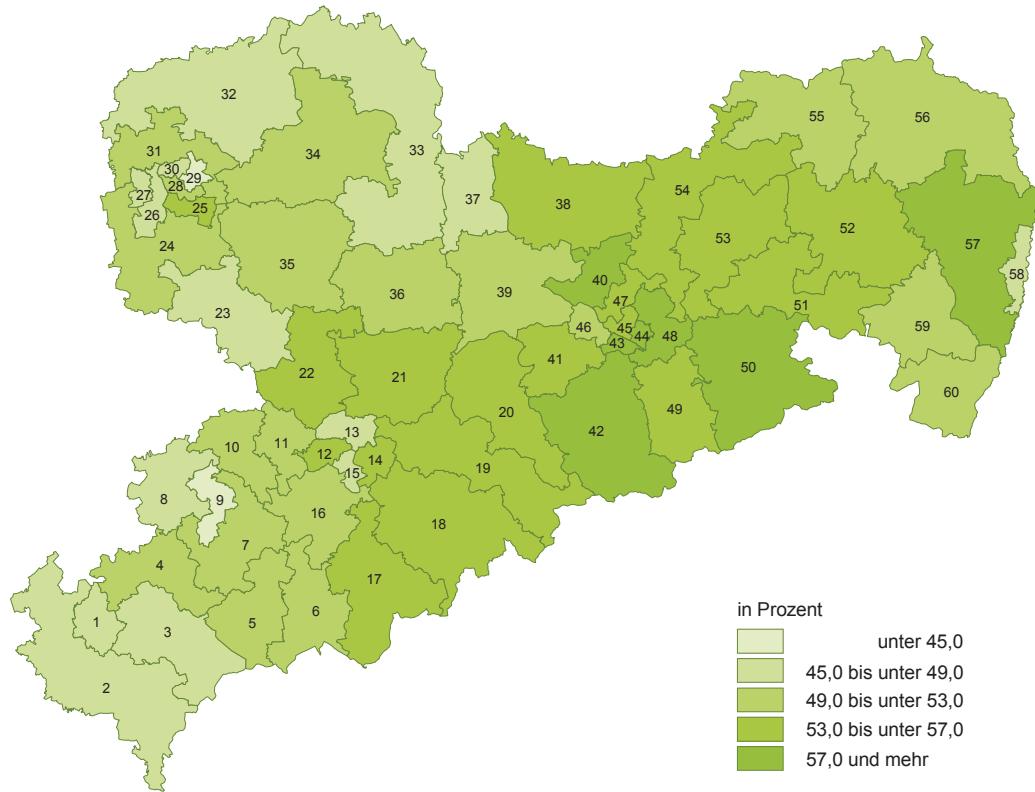
Abb. 8 Direkt gewählte Bewerber bei der Wahl zum 5. Sächsischen Landtag am 30. August 2009 im Freistaat Sachsen nach Parteien und Wahlkreisen



Landtagswahlkreise

1 Plauen	21 Mittweida 1	41 Weißeritzkreis 1
2 Vogtland 1	22 Mittweida 2	42 Weißeritzkreis 2
3 Vogtland 2	23 Leipziger Land 1	43 Dresden 1
4 Vogtland 3	24 Leipziger Land 2	44 Dresden 2
5 Aue-Schwarzenberg 1	25 Leipzig 1	45 Dresden 3
6 Aue-Schwarzenberg 2	26 Leipzig 2	46 Dresden 4
7 Zwickauer Land 1	27 Leipzig 3	47 Dresden 5
8 Zwickauer Land 2	28 Leipzig 4	48 Dresden 6
9 Zwickau	29 Leipzig 5	49 Sächsische Schweiz 1
10 Chemnitzer Land 1	30 Leipzig 6	50 Sächsische Schweiz 2
11 Chemnitzer Land 2	31 Leipzig 7	51 Bautzen 1
12 Chemnitz 1	32 Delitzsch	52 Bautzen 2
13 Chemnitz 2	33 Torgau-Oschatz	53 Kamenz 1
14 Chemnitz 3	34 Muldental 1	54 Kamenz 2
15 Chemnitz 4	35 Muldental 2	55 Hoyerswerda
16 Stollberg	36 Döbeln	56 Niederschlesische Oberlausitz 1
17 Annaberg	37 Riesa-Großenhain 1	57 Niederschlesische Oberlausitz 2
18 Mittleres Erzgebirge	38 Riesa-Großenhain 2	58 Görlitz
19 Freiberg 1	39 Meißen 1	59 Löbau-Zittau 1
20 Freiberg 2	40 Meißen 2	60 Löbau-Zittau 2

Abb. 9 Wahlbeteiligung bei der Wahl zum 5. Sächsischen Landtag am 30. August 2009 im Freistaat Sachsen nach Wahlkreisen



Veränderung gegenüber dem 19. September 2004

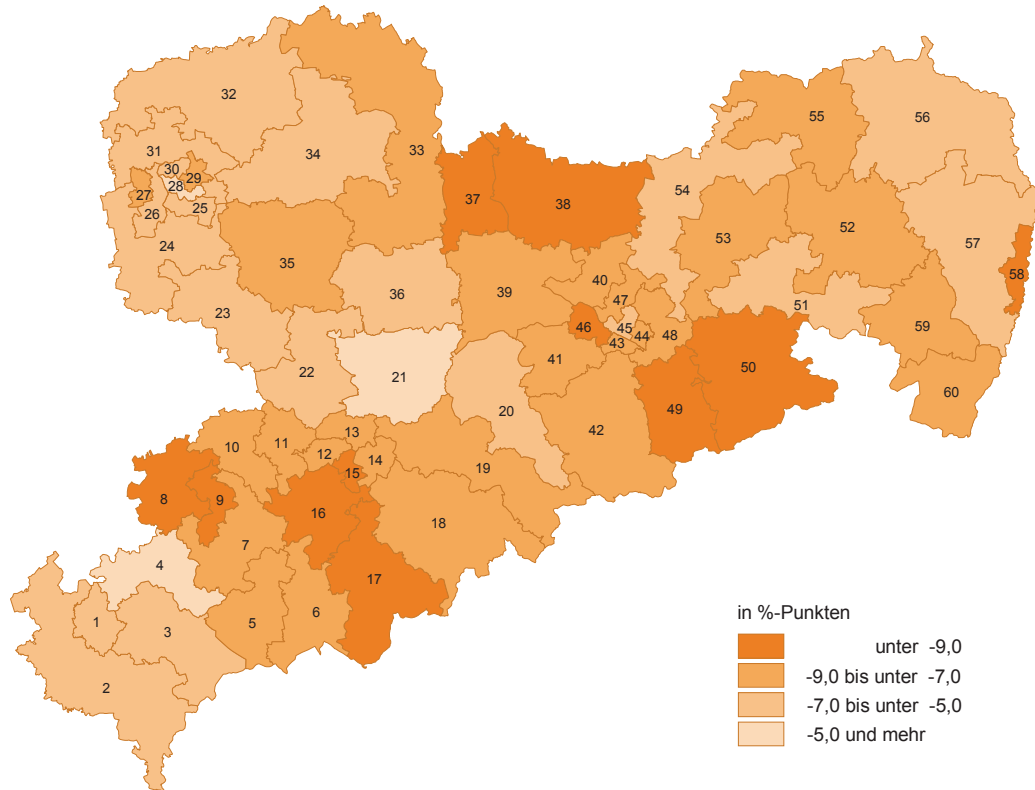
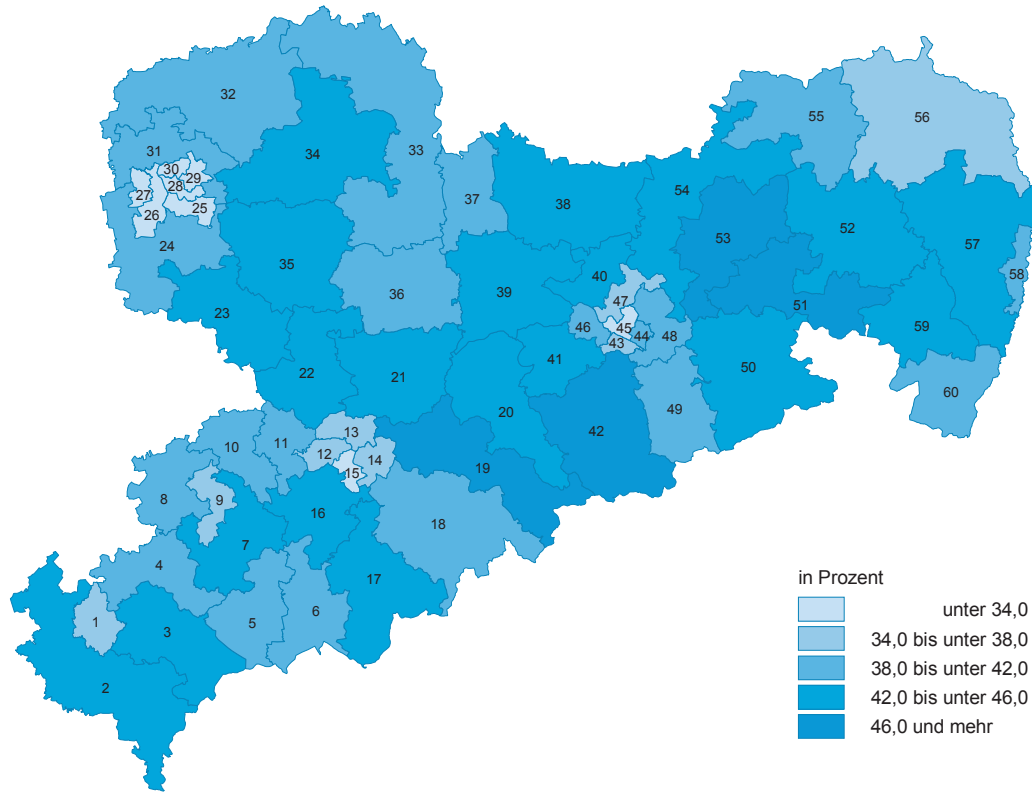


Abb. 10 Listenstimmenanteile der CDU bei der Wahl zum 5. Sächsischen Landtag am 30. August 2009 im Freistaat Sachsen nach Wahlkreisen



Gewinne und Verluste gegenüber dem 19. September 2004

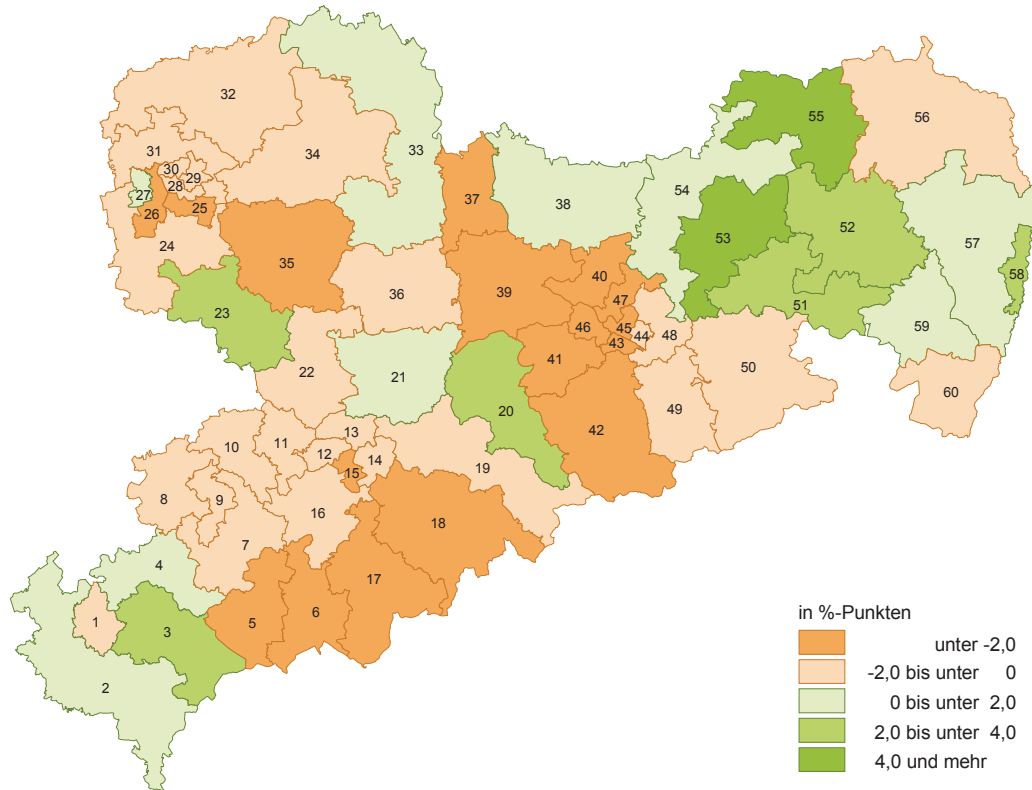
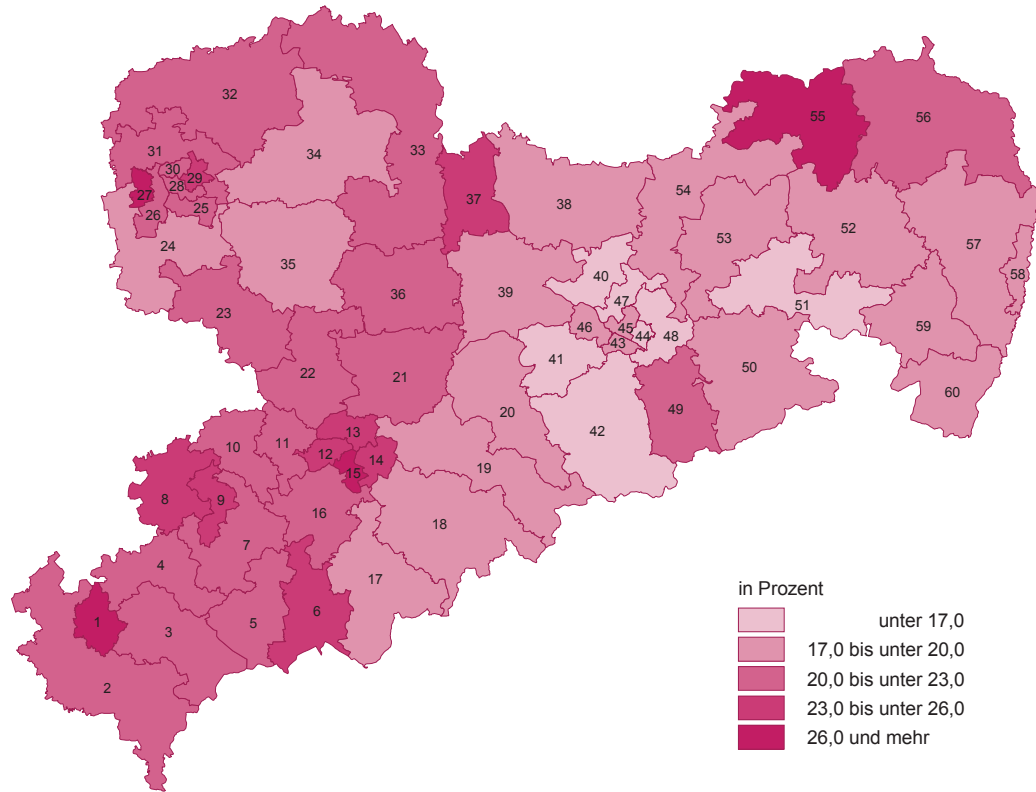


Abb. 11 Listenstimmenanteile der Partei DIE LINKE bei der Wahl zum 5. Sächsischen Landtag am 30. August 2009 im Freistaat Sachsen nach Wahlkreisen



Gewinne und Verluste gegenüber dem 19. September 2004

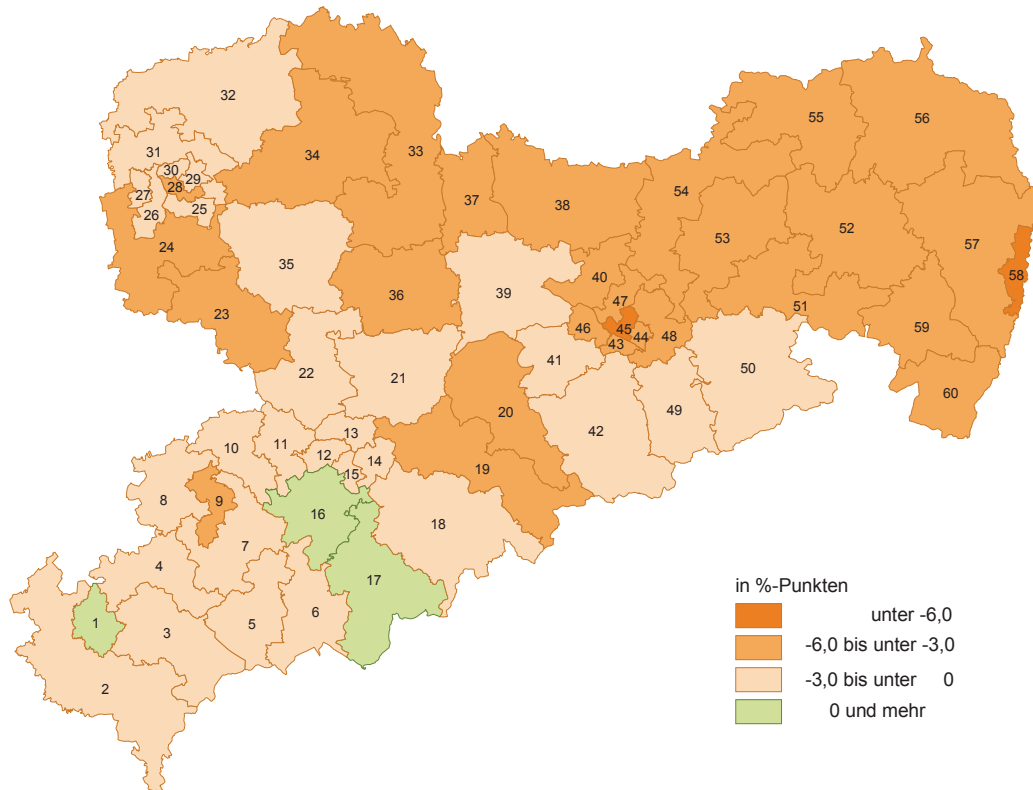
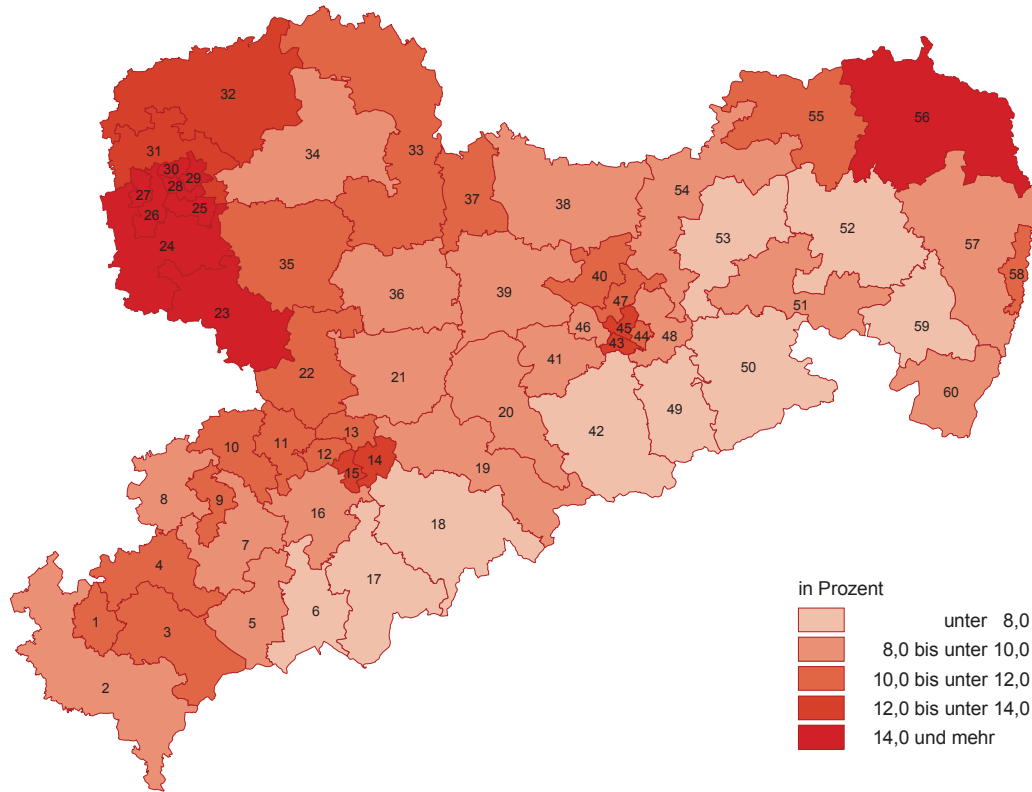


Abb. 12 Listenstimmenanteile der SPD bei der Wahl zum 5. Sächsischen Landtag am 30. August 2009 im Freistaat Sachsen nach Wahlkreisen



Gewinne und Verluste gegenüber dem 19. September 2004

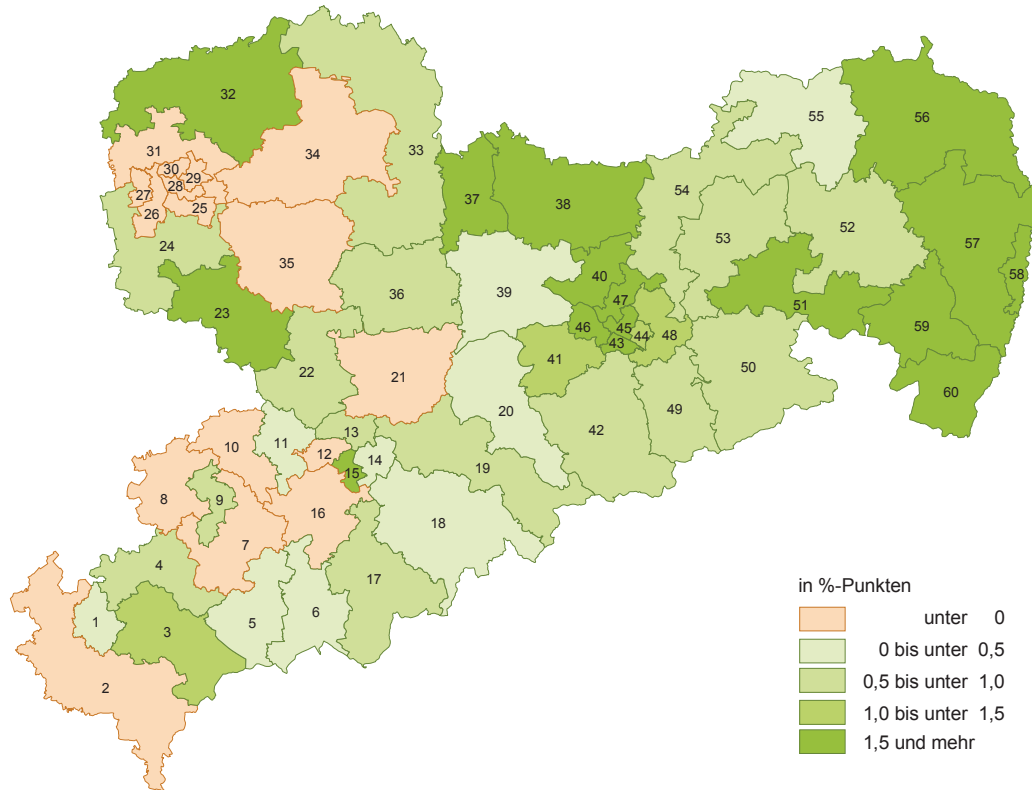
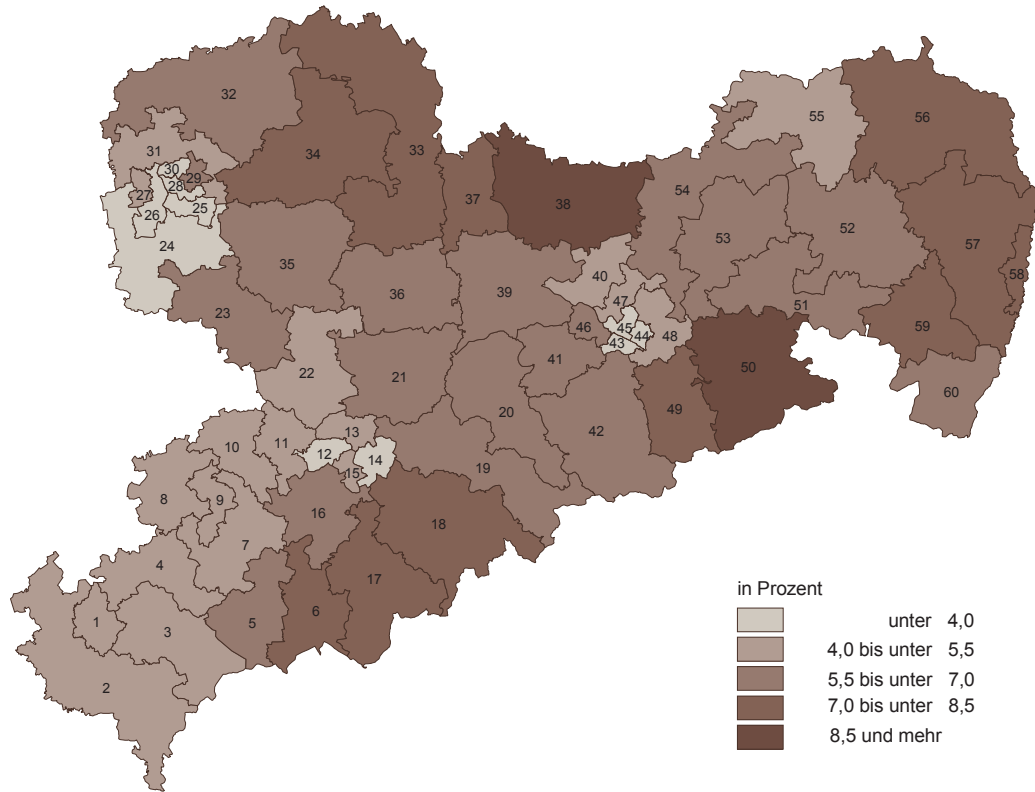


Abb. 13 Listenstimmenanteile der NPD bei der Wahl zum 5. Sächsischen Landtag 30. August 2009 im Freistaat Sachsen nach Wahlkreisen



Verluste gegenüber dem 19. September 2004

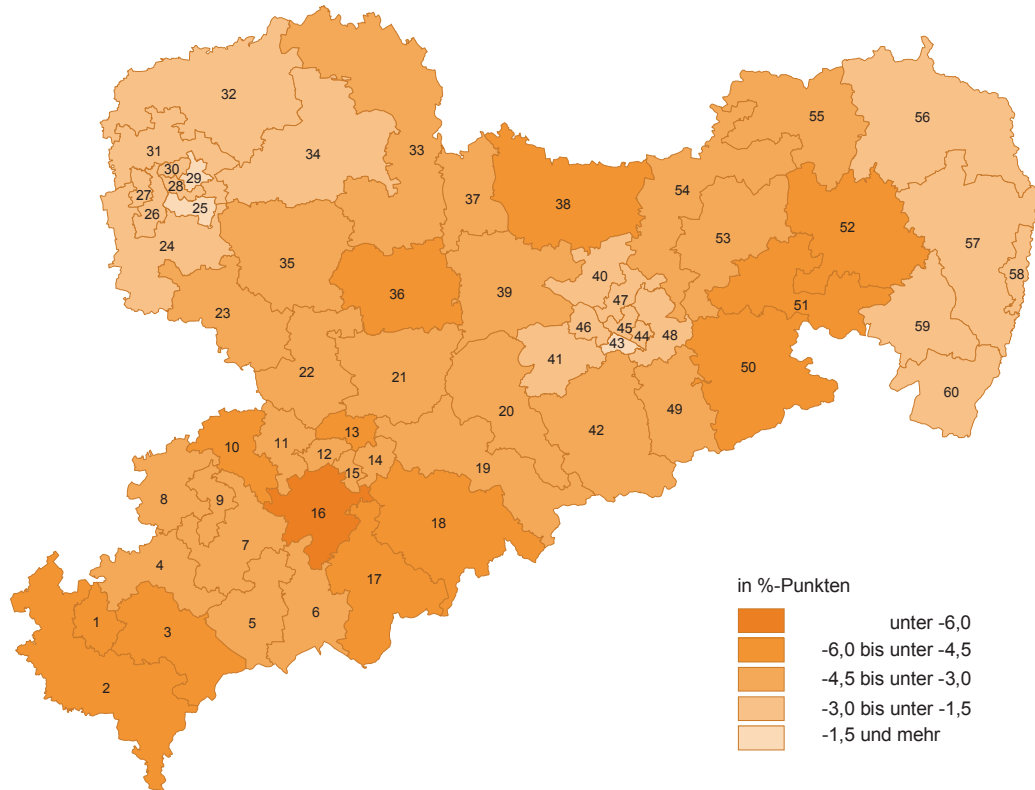
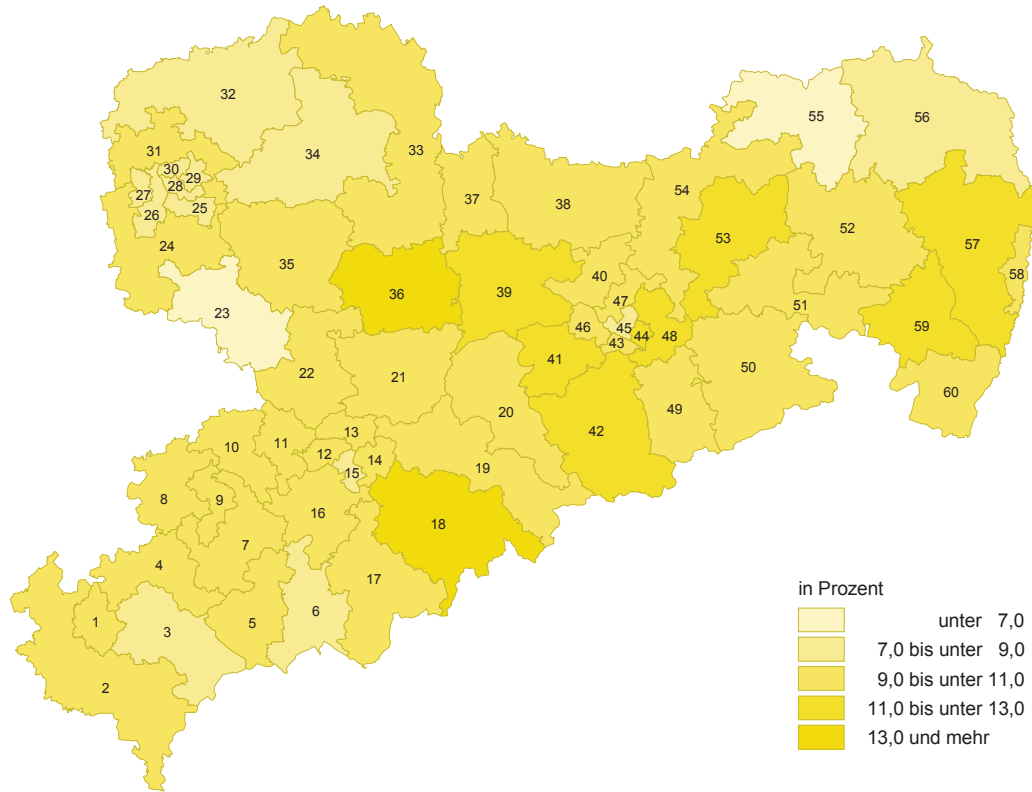


Abb. 14 Listenstimmenanteile der FDP bei der Wahl zum 5. Sächsischen Landtag am 30. August 2009 im Freistaat Sachsen nach Wahlkreisen



Gewinne gegenüber dem 19. September 2004

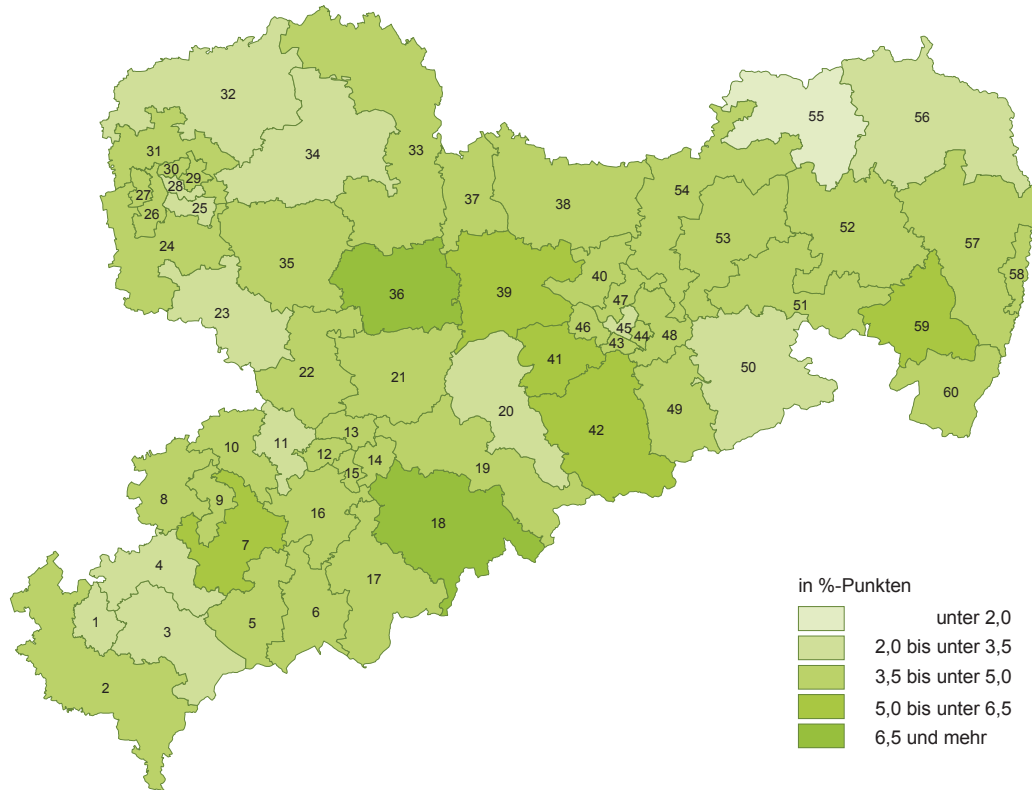
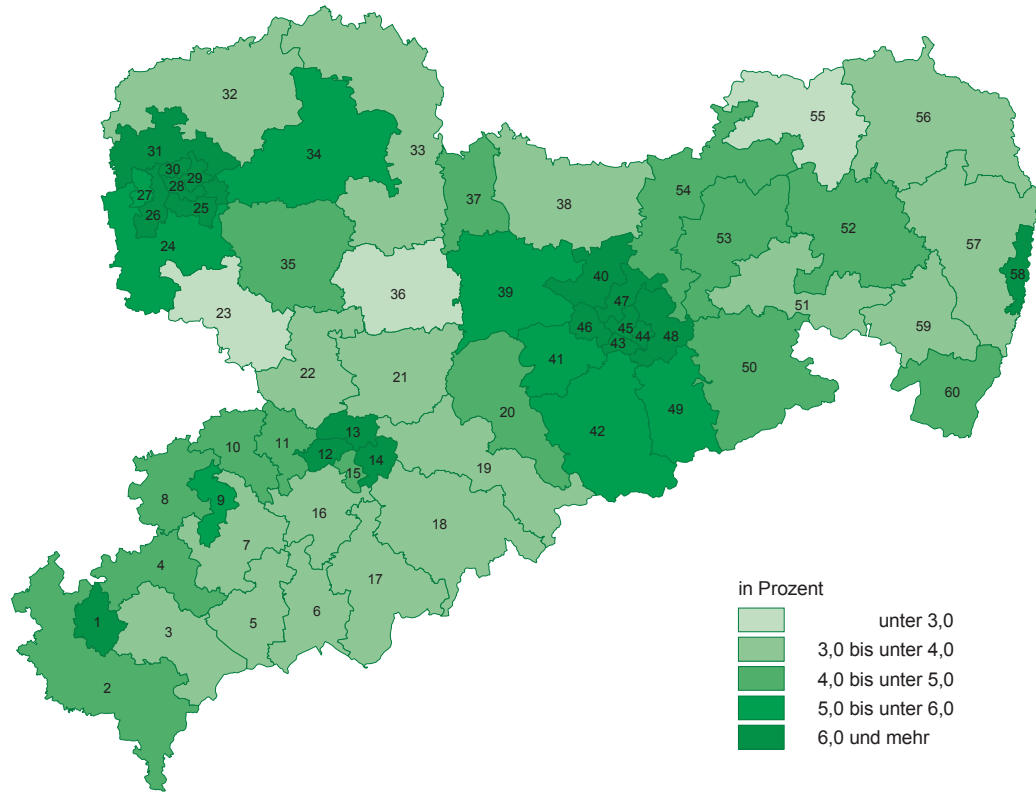


Abb. 15 Listenstimmenanteile der GRÜNEN bei der Wahl zum 5. Sächsischen Landtag am 30. August 2009 im Freistaat Sachsen nach Wahlkreisen



Gewinne und Verluste gegenüber dem 19. September 2004

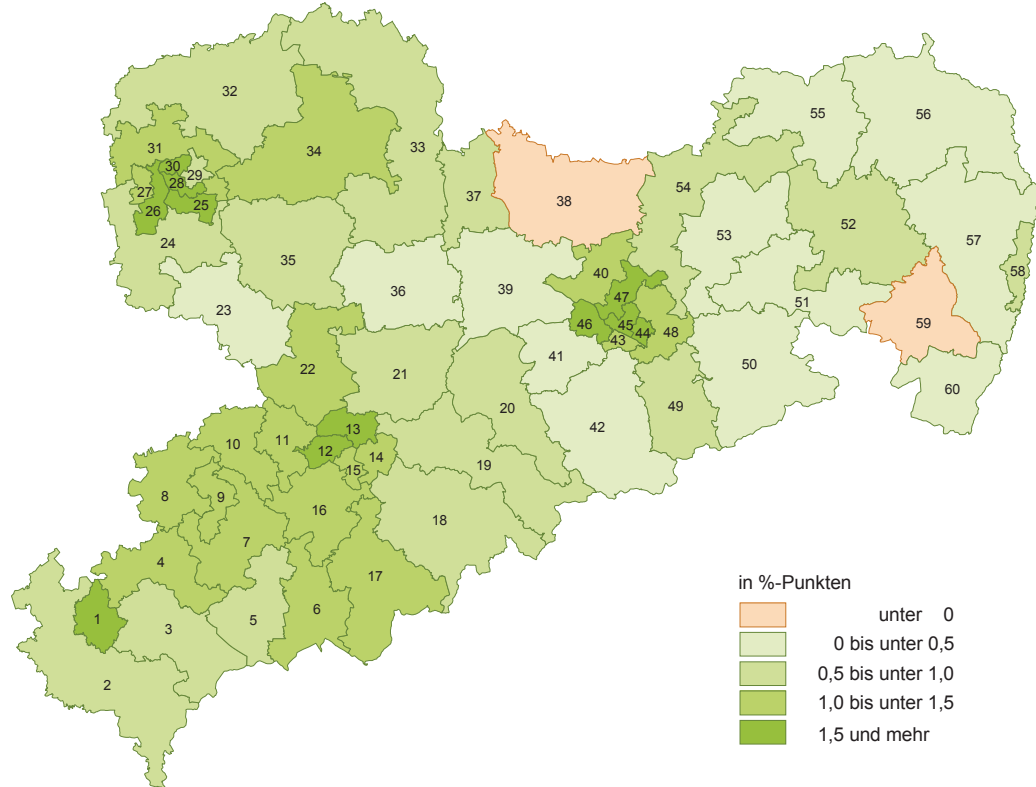
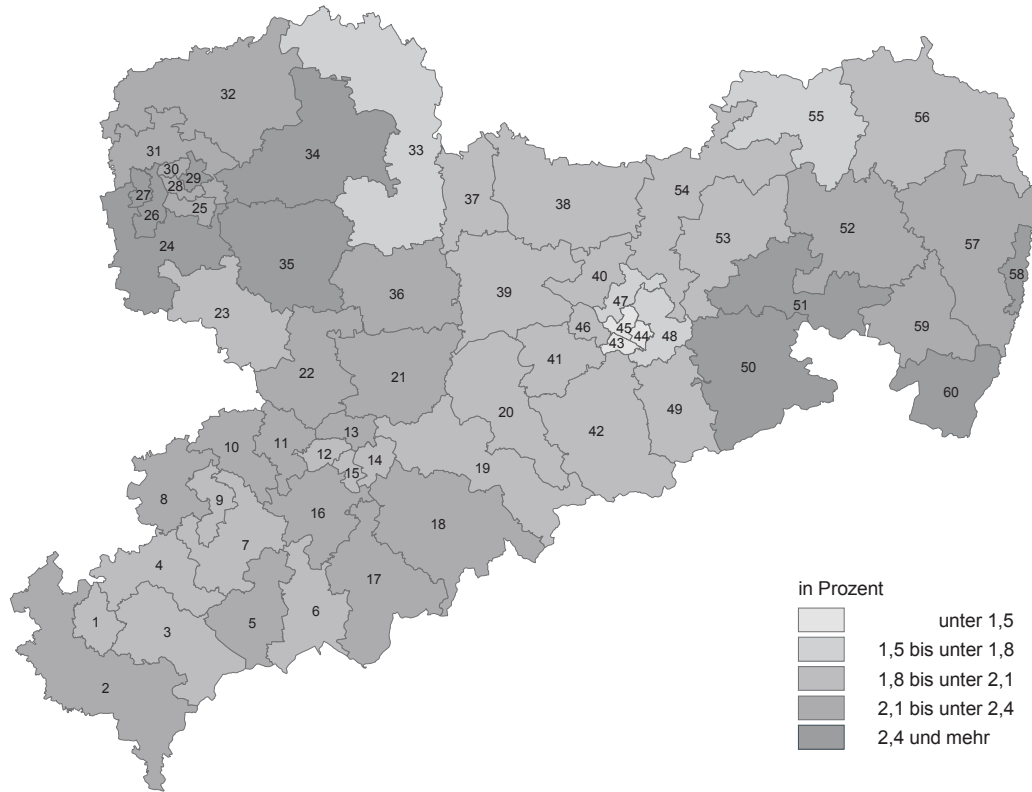


Abb. 16 Listenstimmenanteile für die Tierschutzpartei bei der Wahl zum 5. Sächsischen Landtag am 30. August 2009 im Freistaat Sachsen nach Kreisen



Gewinne und Verluste gegenüber dem 19. September 2004

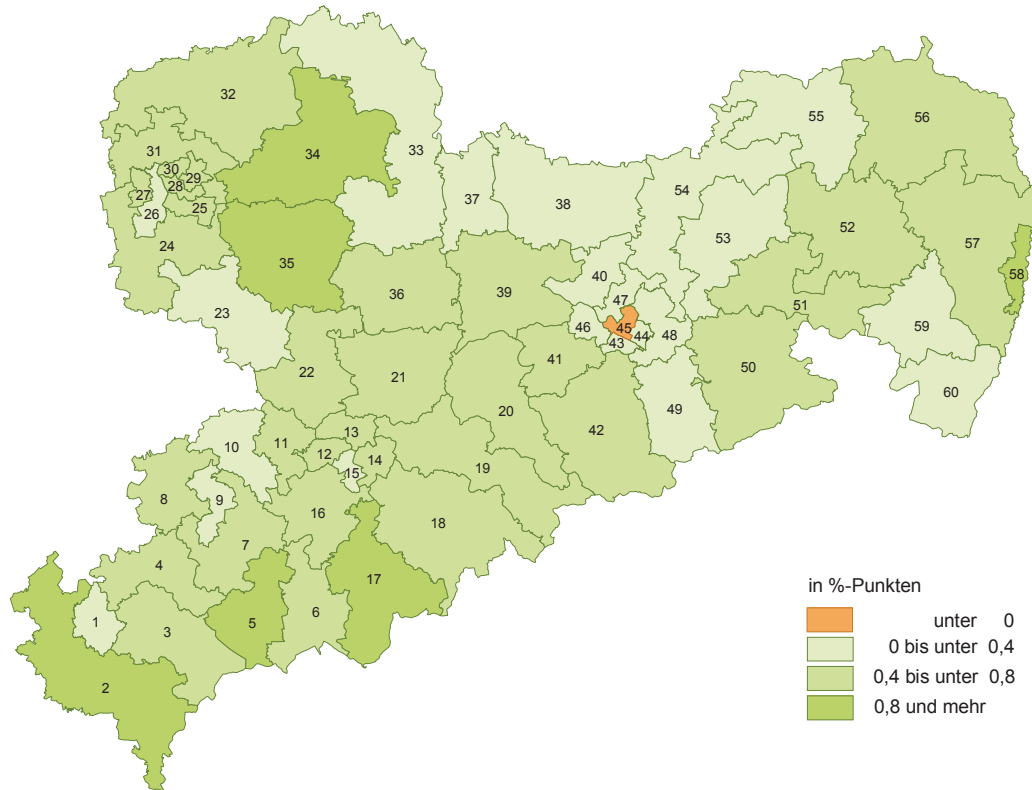
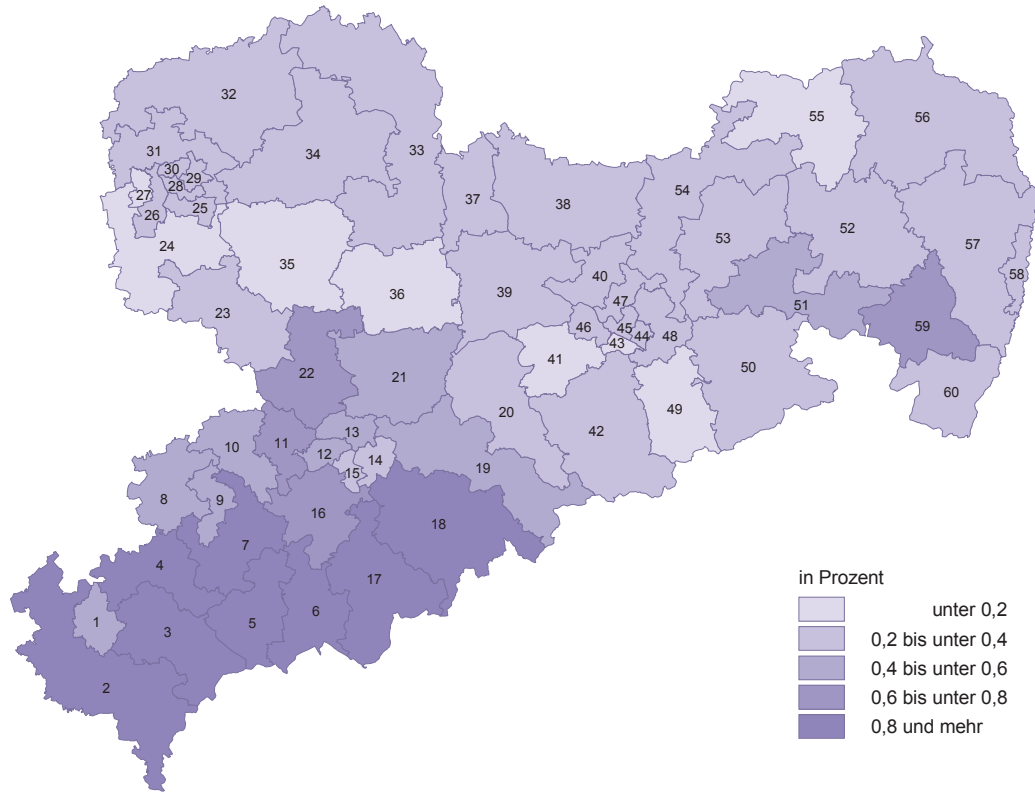


Abb. 17 Listenstimmenanteile der PBC bei der Wahl zum 5. Sächsischen Landtag am 30. August 2009 im Freistaat Sachsen nach Wahlkreisen



Gewinne und Verluste gegenüber dem 19. September 2004

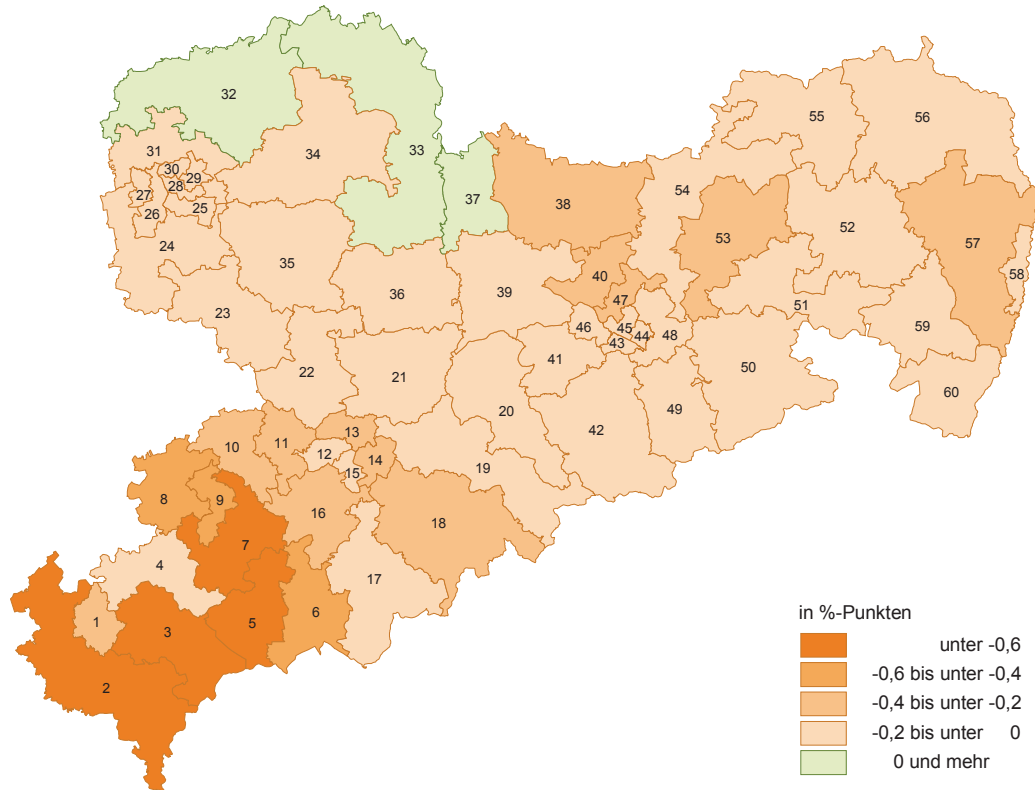
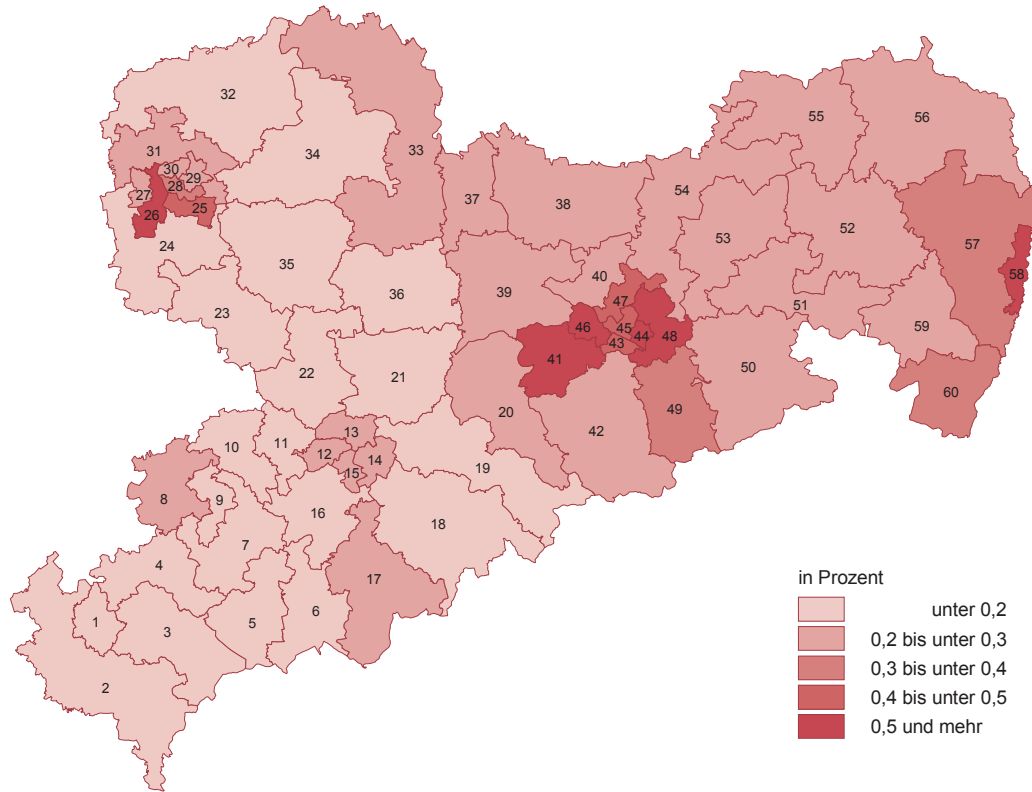


Abb. 18 Listenstimmenanteile der BüSo bei der Wahl zum 5. Sächsischen Landtag am 30. August 2009 im Freistaat Sachsen nach Wahlkreisen



Gewinne und Verluste gegenüber dem 19. September 2004

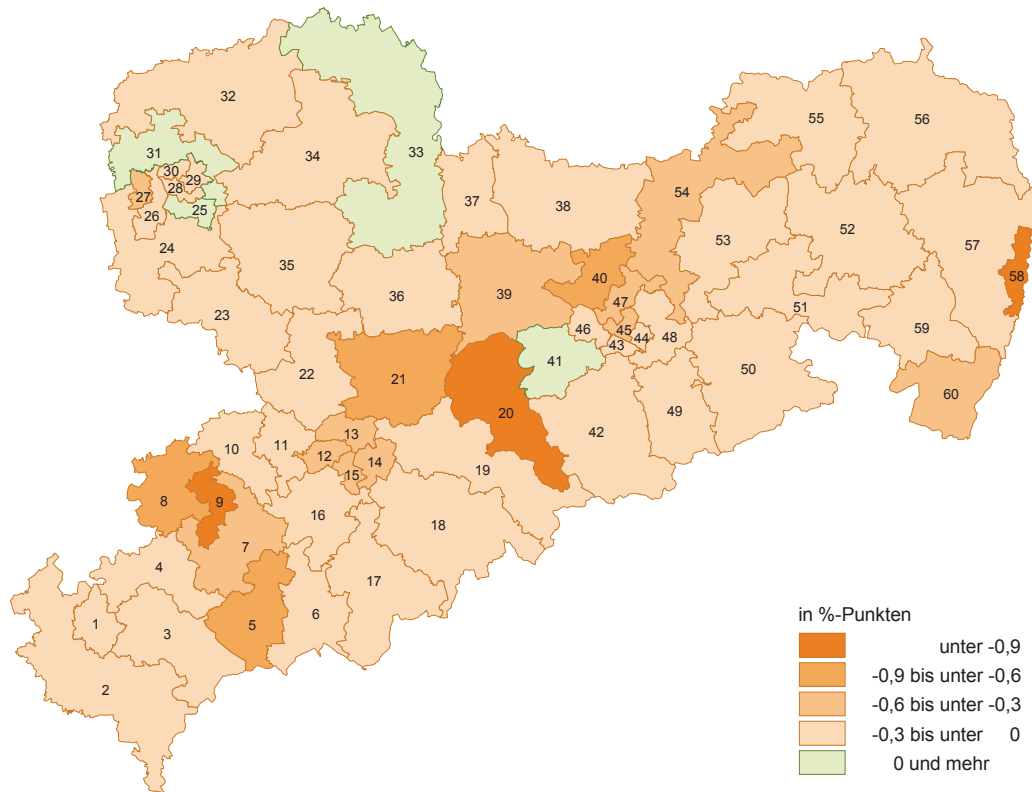
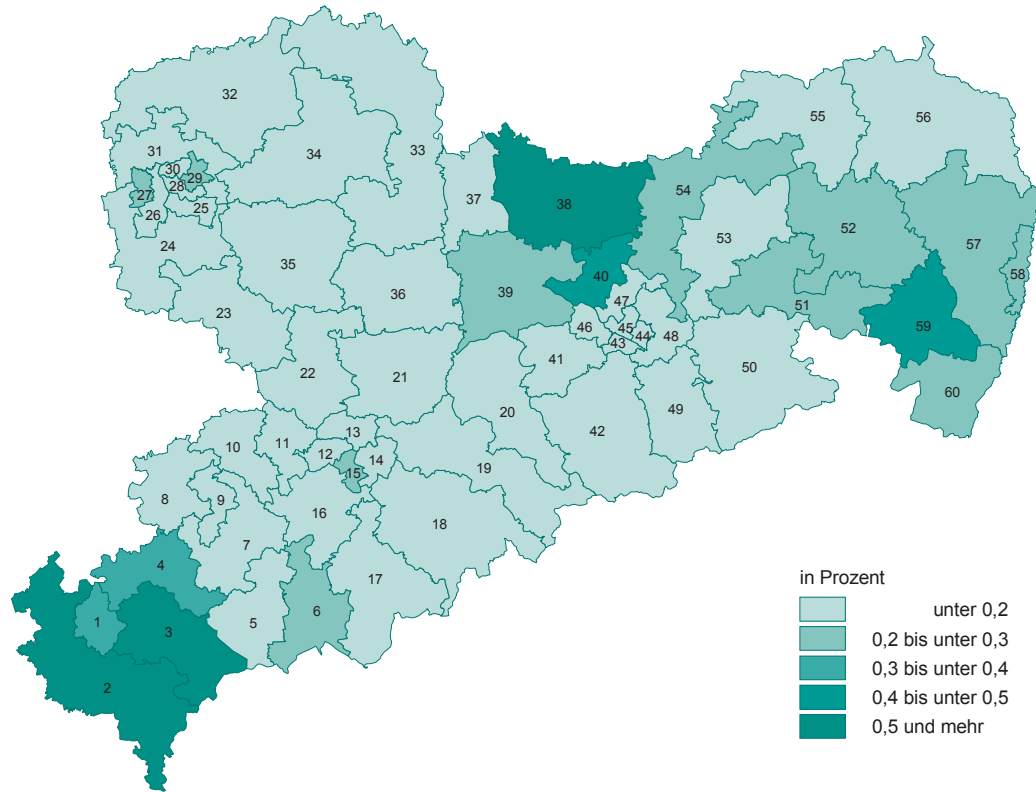
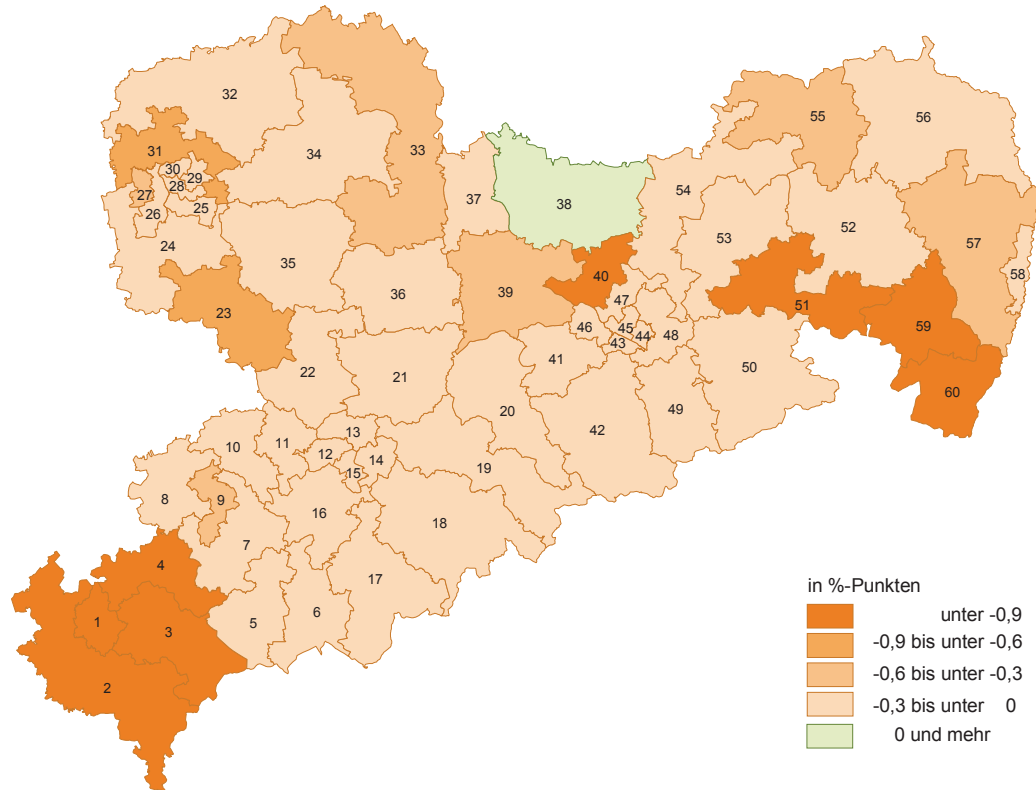


Abb. 19 Listenstimmenanteile der DSU bei der Wahl zum 5. Sächsischen Landtag am 30. August 2009 im Freistaat Sachsen nach Wahlkreisen



Gewinne und Verluste gegenüber dem 19. September 2004



**Feststellung des Briefwahlergebnisses bei der Wahl zum 5. Sächsischen Landtag
am 30. August 2009 nach Wahlkreisen**

Gemeinde	Briefwahl wurde durchgeführt für...	
	eine Gemeinde	mehrere Gemeinden
1 Plauen		
Plauen, Stadt	X	
2 Vogtland 1		
Bad Elster, Stadt		X
Adorf/Vogtl., Stadt		
Bad Brambach		
Bad Elster, Stadt		
Markneukirchen, Stadt		X
Erlbach		
Markneukirchen, Stadt		
Mühlental		
Schöneck/Vogtl., Stadt		
Oelsnitz/Vogtl., Stadt		X
Bösenbrunn		
Eichigt		
Oelsnitz/Vogtl., Stadt		
Triebel/Vogtl.		
Pausa/Vogtl., Stadt		X
Leubnitz		
Mehltheuer		
Mühltroff, Stadt		
Pausa/Vogtl., Stadt		
Syrau		
Weischlitz		X
Burgstein		
Reuth		
Weischlitz		
3 Vogtland 2		
Auerbach/Vogtl., Stadt		X
Auerbach/Vogtl., Stadt		
Ellefeld		
Falkenstein/Vogtl., Stadt		X
Bergen		
Falkenstein/Vogtl., Stadt		
Grünbach, Höhenluftkurort		
Neuensalz		
Neustadt/Vogtl.		
Theuma		
Tirpersdorf		
Werda		

Noch: Feststellung des Briefwahlergebnisses bei der Wahl zum 5. Sächsischen Landtag
am 30. August 2009 nach Wahlkreisen

Gemeinde	Briefwahl wurde durchgeführt für...	
	eine Gemeinde	mehrere Gemeinden

noch: 3 Vogtland 2

Klingenthal, Stadt		X
Hammerbrücke		
Klingenthal, Stadt		
Morgenröthe-Rautenkranz		
Tannenbergsthal		
Zwota		
Treuen, Stadt		X
Neuensalz		
Treuen, Stadt		

4 Vogtland 3

Elsterberg, Stadt		X
Elsterberg, Stadt		
Pöhl		
Lengenfeld, Stadt	X	
Reichenbach im Vogtland, Stadt		X
Heinsdorfergrund		
Limbach		
Mylau, Stadt		
Netzschkau, Stadt		
Neumark		
Reichenbach im Vogtland, Stadt		
Rodewisch, Stadt		X
Rodewisch, Stadt		
Steinberg		

5 Aue-Schwarzenberg 1

Aue, Stadt	X
Bad Schlema	X
Bockau	X
Eibenstock, Stadt	X
Schneeberg, Stadt	X
Schönheide	X
Sosa	X
Stützengrün	X
Zschorlau	X

6 Aue-Schwarzenberg 2

Bernsbach	X
Breitenbrunn/Erzgeb.	X
Grünhain-Beierfeld, Stadt	X

Noch: Feststellung des Briefwahlergebnisses bei der Wahl zum 5. Sächsischen Landtag
am 30. August 2009 nach Wahlkreisen

Gemeinde	Briefwahl wurde durchgeführt für...	
	eine Gemeinde	mehrere Gemeinden
noch: 6 Aue-Schwarzenberg 2		
Johanngeorgenstadt, Stadt	X	
Lauter/Sa., Stadt	X	
Lößnitz, Stadt	X	
Raschau-Markersbach	X	
Schwarzenberg/Erzgeb., Stadt	X	
7 Zwickauer Land 1		
Hartenstein, Stadt	X	
Kirchberg, Stadt		X
Crinitzberg		
Hartmannsdorf b. Kirchberg		
Hirschfeld		
Kirchberg, Stadt		
Langenweißbach	X	
Lichtentanne	X	
Mülsen	X	
Reinsdorf	X	
Wildenfels, Stadt	X	
Wilkau-Haßlau, Stadt	X	
8 Zwickauer Land 2		
Crimmitschau, Stadt		X
Crimmitschau, Stadt		
Dennheritz		
Fraureuth	X	
Langenbernsdorf	X	
Neukirchen/Pleiße	X	
Werdau, Stadt	X	
Zwickau, Stadt (der Stadtbezirk West)	X	
9 Zwickau		
Zwickau, Stadt (ohne den Stadtbezirk West)	X	
10 Chemnitzer Land 1		
Glauchau, Stadt	X	
Lichtenstein/Sa., Stadt		X
Bernsdorf		
Lichtenstein/Sa., Stadt		
St. Egidien		

Noch: Feststellung des Briefwahlergebnisses bei der Wahl zum 5. Sächsischen Landtag
am 30. August 2009 nach Wahlkreisen

Gemeinde	Briefwahl wurde durchgeführt für...	
	eine Gemeinde	mehrere Gemeinden
noch: 10 Chemnitzer Land 1		
Meerane, Stadt		X
Meerane, Stadt		
Schönberg		
Waldenburg, Stadt		X
Oberwiera		
Remse		
Waldenburg, Stadt		
11 Chemnitzer Land 2		
Callenberg	X	
Gersdorf	X	
Hohenstein-Ernstthal, Stadt	X	
Limbach-Oberfrohna, Stadt		X
Limbach-Oberfrohna, Stadt		
Niederfrohna		
Oberlungwitz, Stadt	X	
12 Chemnitz 1		
Chemnitz 1	X	
13 Chemnitz 2		
Chemnitz 2	X	
14 Chemnitz 3		
Chemnitz 3	X	
15 Chemnitz 4		
Chemnitz 4	X	
16 Stollberg		
Auerbach	X	
Burkhardtsdorf	X	
Gornsdorf	X	
Hohndorf	X	
Hormersdorf	X	
Jahnsdorf/Erzgeb.	X	

Noch: Feststellung des Briefwahlergebnisses bei der Wahl zum 5. Sächsischen Landtag
am 30. August 2009 nach Wahlkreisen

Gemeinde	Briefwahl wurde durchgeführt für...	
	eine Gemeinde	mehrere Gemeinden
noch: 16 Stollberg		
Lugau/Erzgeb., Stadt		X
Erlbach-Kirchberg		
Lugau/Erzgeb., Stadt		
Niederwürschnitz		
Neukirchen/Erzgeb.	X	
Oelsnitz/Erzgeb., Stadt	X	
Stollberg/Erzgeb., Stadt		X
Niederdorf		
Stollberg/Erzgeb., Stadt		
Thalheim/Erzgeb., Stadt	X	
Zwönitz, Stadt	X	
17 Annaberg		
Annaberg-Buchholz, Stadt	X	
Bärenstein		X
Bärenstein		
Königswalde		
Crottendorf	X	
Ehrenfriedersdorf, Stadt	X	
Elterlein, Stadt	X	
Gelenau/Erzgeb.	X	
Geyer, Stadt		X
Geyer, Stadt		
Tannenberg		
Jöhstadt, Stadt	X	
Mildenaу	X	
Oberwiesenthal, Kurort, Stadt	X	
Scheibenberg, Stadt		X
Scheibenberg, Stadt		
Schleittau, Stadt		
Sehmatal	X	
Thermalbad Wiesenbad	X	
Thum, Stadt	X	
18 Mittleres Erzgebirge		
Amtsberg	X	
Drebach		X
Drebach		
Venusberg		
Gornau/Erzgeb.	X	
Großolbersdorf	X	
Großrückerswalde	X	

Noch: Feststellung des Briefwahlergebnisses bei der Wahl zum 5. Sächsischen Landtag
am 30. August 2009 nach Wahlkreisen

Gemeinde	Briefwahl wurde durchgeführt für...	
	eine Gemeinde	mehrere Gemeinden

noch: 18 Mittleres Erzgebirge

Grünhainichen		X
Börnichen/Erzgeb.		
Borstendorf		
Grünhainichen		
Lengefeld, Stadt	X	
Marienberg, Stadt		X
Marienberg, Stadt		
Pobershau		
Olbernhau, Stadt	X	
Pfaffroda	X	
Pockau	X	
Seiffen/Erzgeb., Kurort		X
Deutschneudorf		
Heidersdorf		
Seiffen/Erzgeb., Kurort		
Wolkenstein, Stadt	X	
Zöblitz, Stadt	X	
Zschopau, Stadt	X	

19 Freiberg 1

Augustusburg, Stadt	X	
Brand-Erbisdorf, Stadt	X	
Eppendorf	X	
Flöha, Stadt		X
Falkenau		
Flöha, Stadt		
Großhartmannsdorf	X	
Leubsdorf	X	
Mulda/Sa.	X	
Neuhausen/Erzgeb.	X	
Niederwiesa	X	
Oederan, Stadt		X
Frankenstein		
Oederan, Stadt		
Rechenberg-Bienenmühle	X	
Sayda, Stadt		X
Dorfchemnitz		
Sayda, Stadt		

Noch: Feststellung des Briefwahlergebnisses bei der Wahl zum 5. Sächsischen Landtag
am 30. August 2009 nach Wahlkreisen

Gemeinde	Briefwahl wurde durchgeführt für...	
	eine Gemeinde	mehrere Gemeinden
20 Freiberg 2		
Bobritzsch	X	
Frauenstein, Stadt	X	
Freiberg, Stadt		X
Freiberg, Stadt		
Hilbersdorf		
Großschirma, Stadt	X	
Halsbrücke	X	
Lichtenberg/Erzgeb.		X
Lichtenberg/Erzgeb.		
Weißborn/Erzgeb.		
Oberschöna	X	
Reinsberg	X	
21 Mittweida 1		
Erlau	X	
Frankenberg/Sa., Stadt	X	
Hainichen, Stadt	X	
Kriebstein	X	
Lichtenau	X	
Mittweida, Stadt		X
Altmittweida		
Mittweida, Stadt		
Rossau	X	
Striegistal	X	
22 Mittweida 2		
Burgstädt, Stadt		X
Burgstädt, Stadt		
Mühlau		
Taura		
Claußnitz	X	
Geringswalde, Stadt	X	
Hartmannsdorf	X	
Königshain-Wiederau	X	
Lunzenau, Stadt	X	
Penig, Stadt	X	
Rochlitz, Stadt		X
Königsfeld		
Rochlitz, Stadt		
Seelitz		
Zettlitz		
Wechselburg	X	

Noch: Feststellung des Briefwahlergebnisses bei der Wahl zum 5. Sächsischen Landtag
am 30. August 2009 nach Wahlkreisen

Gemeinde	Briefwahl wurde durchgeführt für...	
	eine Gemeinde	mehrere Gemeinden
23 Leipziger Land 1		
Borna, Stadt	X	
Deutzen	X	
Frohburg, Stadt	X	
Geithain, Stadt	X	
Kitzscher, Stadt	X	
Kohren-Sahlis, Stadt	X	
Narsdorf	X	
Neukieritzsch	X	
Regis-Breitungen, Stadt	X	
24 Leipziger Land 2		
Böhlen, Stadt	X	
Elstertrebnitz	X	
Espenhain	X	
Groitzsch, Stadt	X	
Großpösna	X	
Kitzen	X	
Markkleeberg, Stadt	X	
Markranstädt, Stadt	X	
Pegau, Stadt	X	
Rötha, Stadt	X	
Zwenkau, Stadt	X	
25 Leipzig 1		
Leipzig 1	X	
26 Leipzig 2		
Leipzig 2	X	
27 Leipzig 3		
Leipzig 3	X	
28 Leipzig 4		
Leipzig 4	X	
29 Leipzig 5		
Leipzig 5	X	

Noch: Feststellung des Briefwahlergebnisses bei der Wahl zum 5. Sächsischen Landtag
am 30. August 2009 nach Wahlkreisen

Gemeinde	Briefwahl wurde durchgeführt für...	
	eine Gemeinde	mehrere Gemeinden
30 Leipzig 6		
Leipzig 6	X	
31 Leipzig 7		
Leipzig (Gebiet des WK 31)		X
Leipzig (Gebiet des WK 31)		
Rackwitz		
Schkeuditz, Stadt		
Taucha, Stadt		
32 Delitzsch		
Bad Düben, Stadt	X	
Delitzsch, Stadt	X	
Doberschütz	X	
Eilenburg, Stadt	X	
Jejewitz	X	
Krostitz		X
Krostitz		
Schönwölkau		
Laußig	X	
Löbnitz	X	
Neukyhna		X
Neukyhna		
Wiedemar		
Zwochau		
Zschepplin	X	
33 Torgau-Oschatz		
Beilrode		X
Arzberg		
Beilrode		
Großtreben-Zwethau		
Belgern, Stadt	X	
Cavertitz	X	
Dommitzsch, Stadt		X
Dommitzsch, Stadt		
Elsnig		
Trossin		
Liebschützberg	X	

Noch: Feststellung des Briefwahlergebnisses bei der Wahl zum 5. Sächsischen Landtag
am 30. August 2009 nach Wahlkreisen

Gemeinde	Briefwahl wurde durchgeführt für...	
	eine Gemeinde	mehrere Gemeinden

noch: 33 Torgau-Oschatz

Mügelin, Stadt		X
Mügelin, Stadt		
Naundorf		
Sornzig-Ablaß		
Wermsdorf		
Oschatz, Stadt	X	
Torgau, Stadt		X
Dreiheide		
Torgau, Stadt		
Zinna		

34 Muldental 1

Bennewitz	X
Borsdorf	X
Brandis, Stadt	X
Dahlen, Stadt	X
Falkenhain	X
Hohburg	X
Machern	X
Mockrehna	X
Schildau, Gneisenaustadt, Stadt	X
Thallwitz	X
Wurzen, Stadt	X

35 Muldental 2

Bad Lausick, Stadt	X
Belgershain	X
Colditz, Stadt	X
Grimma, Stadt	X
Großbothen	X
Mutzschen, Stadt	X
Naunhof, Stadt	X
Nerchau, Stadt	X
Otterwisch	X
Parthenstein	X
Thümmlitzwalde	X
Trebsen/Mulde, Stadt	X
Zschadraß	X

Noch: Feststellung des Briefwahlergebnisses bei der Wahl zum 5. Sächsischen Landtag
am 30. August 2009 nach Wahlkreisen

Gemeinde	Briefwahl wurde durchgeführt für...	
	eine Gemeinde	mehrere Gemeinden
36 Döbeln		
Bockelwitz	X	
Döbeln, Stadt		X
Döbeln, Stadt		
Ebersbach		
Großweitzschen	X	
Hartha, Stadt	X	
Leisnig, Stadt	X	
Mochau	X	
Niederstriegis	X	
Ostrau	X	
Roßwein, Stadt	X	
Waldheim, Stadt	X	
Ziegra-Knobelsdorf	X	
Zschaitz-Ottewig	X	
37 Riesa-Großenhain 1		
Riesa, Stadt	X	
Strehla, Stadt		X
Hirschstein		
Stauchitz		
Strehla, Stadt		
Zeithain	X	
38 Riesa-Großenhain 2		
Ebersbach		X
Ebersbach		
Priestewitz		
Gröditz, Stadt		X
Gröditz, Stadt		
Nauwalde		
Großenhain, Stadt	X	
Nünchritz		X
Glaubitz		
Nünchritz		
Röderaue		X
Röderaue		
Wildenhain		
Wülknitz		
Zabeltitz		

Noch: Feststellung des Briefwahlergebnisses bei der Wahl zum 5. Sächsischen Landtag
am 30. August 2009 nach Wahlkreisen

Gemeinde	Briefwahl wurde durchgeführt für...	
	eine Gemeinde	mehrere Gemeinden
noch: 38 Riesa-Großenhain 2		
Schönfeld		X
Lampertswalde		
Schönfeld		
Tauscha		
Thiendorf		
Weißig a. Raschütz		
39 Meißen 1		
Diera-Zehren	X	
Käbschütztal	X	
Ketzerbachtal		X
Ketzerbachtal		
Leuben-Schleinitz		
Klipphausen	X	
Lommatzsch, Stadt	X	
Meißen, Stadt	X	
Nossen, Stadt	X	
Triebischtal	X	
Weinböhla		X
Niederau		
Weinböhla		
40 Meißen 2		
Coswig, Stadt	X	
Moritzburg	X	
Radebeul, Stadt	X	
Radeburg, Stadt	X	
41 Weißeritzkreis 1		
Freital, Stadt	X	
Tharandt, Stadt		X
Dorfhain		
Tharandt, Stadt		
Wilsdruff, Stadt	X	
42 Weißeritzkreis 2		
Altenberg, Stadt		X
Altenberg, Stadt		
Geising, Stadt		
Hermisdorf/Erzgeb.		

Noch: Feststellung des Briefwahlergebnisses bei der Wahl zum 5. Sächsischen Landtag
am 30. August 2009 nach Wahlkreisen

Gemeinde	Briefwahl wurde durchgeführt für...	
	eine Gemeinde	mehrere Gemeinden
noch: 42 Weißeritzkreis 2		
Bannewitz	X	
Dippoldiswalde, Stadt		X
Dippoldiswalde, Stadt		
Höckendorf		
Glashütte, Stadt		X
Glashütte, Stadt		
Kreischa		
Schmiedeberg		
Pretzschendorf		X
Hartmannsdorf-Reichenau		
Pretzschendorf		
Rabenu, Stadt	X	
43 Dresden 1		
Dresden 1	X	
44 Dresden 2		
Dresden 2	X	
45 Dresden 3		
Dresden 3	X	
46 Dresden 4		
Dresden 4	X	
47 Dresden 5		
Dresden 5	X	
48 Dresden 6		
Dresden 6	X	
49 Sächsische Schweiz 1		
Bad Gottleuba-Berggießhübel, Stadt		X
Bad Gottleuba-Berggießhübel, Stadt		
Bahretal		
Liebstadt, Stadt		

Noch: Feststellung des Briefwahlergebnisses bei der Wahl zum 5. Sächsischen Landtag
am 30. August 2009 nach Wahlkreisen

Gemeinde	Briefwahl wurde durchgeführt für...	
	eine Gemeinde	mehrere Gemeinden

noch: 49 Sächsische Schweiz 1

Dohna, Stadt		X
Dohna, Stadt		
Müglitztal		
Heidenau, Stadt	X	
Pirna, Stadt		X
Dohma		
Pirna, Stadt		

50 Sächsische Schweiz 2

Bad Schandau, Stadt		X
Bad Schandau, Stadt		
Porschdorf		
Rathmannsdorf		
Reinhardtsdorf-Schöna		
Königstein/Sächs. Schw., Stadt		X
Gohrisch		
Königstein/Sächs. Schw., Stadt		
Rathen, Kurort		
Rosenthal-Bielatal		
Struppen		
Lohmen		X
Dürrröhrsdorf-Dittersbach		
Lohmen		
Stadt Wehlen, Stadt		
Neustadt i. Sa., Stadt	X	
Sebnitz, Stadt		X
Kirnitzschtal		
Sebnitz, Stadt		
Stolpen, Stadt		X
Hohnstein, Stadt		
Stolpen, Stadt		

51 Bautzen 1

Bischofswerda, Stadt		X
Bischofswerda, Stadt		
Rammenau		
Cunewalde		X
Cunewalde		
Großpostwitz/O.L.		
Obergurig		

Noch: Feststellung des Briefwahlergebnisses bei der Wahl zum 5. Sächsischen Landtag
am 30. August 2009 nach Wahlkreisen

Gemeinde	Briefwahl wurde durchgeführt für...	
	eine Gemeinde	mehrere Gemeinden

noch: 51 Bautzen 1

Göda		X
Burkau		
Demitz-Thumitz		
Göda		
Großharthau		X
Frankenthal		
Großharthau		
Schmölln-Putzkau		
Schirgiswalde, Stadt		X
Crostau		
Kirschau		
Schirgiswalde, Stadt		
Sohland a. d. Spree		X
Sohland a. d. Spree		
Steinigwolmsdorf		
Wilthen, Stadt		X
Neukirch/Lausitz		
Wilthen, Stadt		

52 Bautzen 2

Bautzen, Stadt		X
Bautzen, Stadt		
Doberschau-Gaußig		
Königswartha		X
Königswartha		
Neschwitz		
Puschwitz		
Radibor		
Malschwitz		X
Großdubrau		
Guttau		
Malschwitz		
Weißenberg, Stadt		X
Hochkirch		
Kubschütz		
Weißenberg, Stadt		

53 Kamenz 1

Großröhrsdorf, Stadt		X
Arnsdorf		
Bretinig-Hauswalde		
Großröhrsdorf, Stadt		

Noch: Feststellung des Briefwahlergebnisses bei der Wahl zum 5. Sächsischen Landtag
am 30. August 2009 nach Wahlkreisen

Gemeinde	Briefwahl wurde durchgeführt für...	
	eine Gemeinde	mehrere Gemeinden

noch: 53 Kamenz 1

Haselbachtal		X
Elstra, Stadt		
Haselbachtal		
Kamenz, Stadt		X
Kamenz, Stadt		
Schönteichen		
Panschwitz-Kuckau		X
Crostwitz		
Nebelschütz		
Panschwitz-Kuckau		
Räckelwitz		
Ralbitz-Rosenthal		
Pulsnitz, Stadt		X
Großnaundorf		
Lichtenberg		
Ohorn		
Pulsnitz, Stadt		
Steina		

54 Kamenz 2

Bernsdorf, Stadt		X
Bernsdorf, Stadt		
Oßling		
Wiednitz		
Königsbrück, Stadt		X
Königsbrück, Stadt		
Laußnitz		
Neukirch		
Schwepnitz		
Lauta, Stadt	X	
Ottendorf-Okrilla	X	
Radeberg, Stadt		X
Radeberg, Stadt		
Wachau		
Wittichenau, Stadt	X	

55 Hoyerswerda

Elsterheide		X
Elsterheide		
Spreetal		
Hoyerswerda, Stadt	X	
Lohsa	X	

Noch: Feststellung des Briefwahlergebnisses bei der Wahl zum 5. Sächsischen Landtag
am 30. August 2009 nach Wahlkreisen

Gemeinde	Briefwahl wurde durchgeführt für...	
	eine Gemeinde	mehrere Gemeinden

56 Niederschlesische Oberlausitz 1

Bad Muskau, Stadt		X
Bad Muskau, Stadt		
Gablenz		
Groß Düben		
Schleife		
Trebendorf		
Boxberg/O.L.		X
Boxberg/O.L.		
Kreba-Neudorf		
Rietschen		
Krauschwitz	X	
Rothenburg/O.L., Stadt		X
Hähnichen		
Rothenburg/O.L., Stadt		
Weißwasser/O.L., Stadt		X
Weißkeißel		
Weißwasser/O.L., Stadt		

57 Niederschlesische Oberlausitz 2

Bernstadt a. d. Eigen, Stadt		X
Bernstadt a. d. Eigen, Stadt		
Markersdorf		
Ostritz, Stadt		
Schönau-Berzdorf a. d. Eigen		
Kodersdorf		X
Horka		
Kodersdorf		
Neißeau		
Schöpstal		
Niesky, Stadt	X	
Reichenbach/O.L., Stadt		X
Königshain		
Reichenbach/O.L., Stadt		
Sohland a. Rotstein		
Vierkirchen		
Waldhufen		X
Hohendubrau		
Mücka		
Quitzdorf am See		
Waldhufen		

58 Görlitz

Görlitz, Stadt	X	
----------------	---	--

Noch: Feststellung des Briefwahlergebnisses bei der Wahl zum 5. Sächsischen Landtag
am 30. August 2009 nach Wahlkreisen

Gemeinde	Briefwahl wurde durchgeführt für...	
	eine Gemeinde	mehrere Gemeinden
59 Löbau-Zittau 1		
Ebersbach/Sa., Stadt	X	
Herrnhut, Stadt		X
Berthelsdorf		
Großhennersdorf		
Herrnhut, Stadt		
Strahwalde		
Löbau, Stadt	X	
Neugersdorf, Stadt		X
Eibau		
Neugersdorf, Stadt		
Neusalza-Spremberg, Stadt		X
Beiersdorf		
Dürrhennersdorf		
Neusalza-Spremberg, Stadt		
Oppach		
Schönbach		
Obercunnersdorf		X
Großschweidnitz		
Lawalde		
Niedercunnersdorf		
Obercunnersdorf		
Rosenbach		
60 Löbau-Zittau 2		
Großschönau		X
Großschönau		
Hainewalde		
Oderwitz		X
Mittelherwigsdorf		
Oderwitz		
Olbersdorf		X
Bertsdorf-Hörnitz		
Jonsdorf, Kurort		
Olbersdorf		
Oybin		
Seiffhennersdorf, Stadt		X
Leutersdorf		
Seiffhennersdorf, Stadt		
Zittau, Stadt	X	