



Wahlen

Deutscher Bundestag

Vorläufige Ergebnisse

2009

STATISTISCHES
LANDESAMT



Freistaat
SACHSEN

Inhalt

	Seite
Vorbemerkungen	5
Tabellen	
Bundesergebnis	
1. Wahlberechtigte, Wahlbeteiligung, Erst- und Zweitstimmen sowie Sitze bei der Wahl zum 17. Deutschen Bundestag am 27. September 2009 in der Bundesrepublik Deutschland und im Freistaat Sachsen	11
2. Sitze bei der Wahl zum 17. Deutschen Bundestag am 27. September 2009 nach Parteien	12
Landesergebnis	
3. Direkt gewählte Bewerber bei der Wahl zum 17. Deutschen Bundestag am 27. September 2009 im Freistaat Sachsen nach Wahlkreisen	13
4. Über Erst- und Zweitstimmen gewählte Bewerber bei der Wahl zum 17. Deutschen Bundestag am 27. September 2009 im Freistaat Sachsen nach Parteien	14
5. Wahlberechtigte, Wahlbeteiligung, Erst- und Zweitstimmen bei den Wahlen zum 17. Deutschen Bundestag am 27. September 2009 und zum 16. Deutschen Bundestag am 18. September 2005 im Freistaat Sachsen	16
6. Wahlberechtigte, Wahlbeteiligung und Zweitstimmen bei der Wahl zum 17. Deutschen Bundestag am 27. September 2009 sowie zu den Bundestagswahlen am 18. September 2005, am 22. September 2002, am 27. September 1998, am 16. Oktober 1994 und am 2. Dezember 1990 im Freistaat Sachsen	17
Ergebnisse nach Wahlkreisen	
7. Wahlberechtigte, Wahlbeteiligung, gültige Erst- und Zweitstimmen bei den Wahlen zum 17. Deutschen Bundestag am 27. September 2009 und zum 16. Deutschen Bundestag am 18. September 2005 im Freistaat Sachsen nach Wahlkreisen	18
8. Erst- und Zweitstimmen bei den Wahlen zum 17. Deutschen Bundestag am 27. September 2009 und zum 16. Deutschen Bundestag am 18. September 2005 im Freistaat Sachsen nach Wahlkreisen	19
9. Gültige Erststimmen bei der Wahl zum 17. Deutschen Bundestag am 27. September 2009 nach Parteien und anderen Wahlvorschlägen im Freistaat Sachsen sowie nach Wahlkreisen	20
10. Gültige Zweitstimmen bei der Wahl zum 17. Deutschen Bundestag am 27. September 2009 im Freistaat Sachsen nach Parteien und Wahlkreisen	22
11. Gültige Erst- und Zweitstimmen bei der Wahl zum 17. Deutschen Bundestag am 27. September 2009 im Freistaat Sachsen nach Parteien und anderen Wahlvorschlägen sowie nach Wahlkreisen	24
12. Gültige Zweitstimmen bei den Wahlen zum 17. Deutschen Bundestag am 27. September 2009 und zum 16. Deutschen Bundestag am 18. September 2005 im Freistaat Sachsen nach Parteien und Wahlkreisen	26

Ergebnisse der Gemeinden

Wahlberechtigte, Wähler, Erst- und Zweitstimmen bei der Wahl zum 17. Deutschen Bundestag am 27. September 2009 im Wahlkreis ... nach Gemeinden

13. 152 Nordsachsen	30
14. 155 Leipzig-Land	36
15. 156 Meißen	42
16. 157 Bautzen I	48
17. 158 Görlitz	56
18. 159 Sächsische Schweiz - Osterzgebirge	64
19. 161 Dresden II - Bautzen II	70
20. 162 Mittelsachsen	72
21. 164 Chemnitzer Umland - Erzgebirgskreis II	78
22. 165 Erzgebirgskreis I	84
23. 166 Zwickau	92
24. 167 Vogtlandkreis	96

Gemeinden mit den höchsten und niedrigsten Zweitstimmenanteilen der ... bei der Wahl zum 17. Deutschen Bundestag am 27. September 2009

25. CDU	104
26. SPD	105
27. DIE LINKE	106
28. FDP	107
29. GRÜNEN	108
30. NPD	109
31. BüSo	110
32. REP	111
33. MLPD	112

Gemeinden mit den höchsten Gewinnen und Verlusten an Zweitstimmenanteilen der ... bei der Wahl zum 17. Deutschen Bundestag am 27. September 2009 gegenüber der Wahl zum 16. Deutschen Bundestag am 18. September 2005

34. CDU	113
35. SPD	114
36. DIE LINKE	115
37. FDP	116
38. GRÜNEN	117

	Seite
39. NPD	118
40. BüSo	119
41. REP	120
42. MLPD	121
Gemeinden mit der größten Differenz zwischen dem Zweit- und Erststimmenanteil der ... bei der Wahl zum 17. Deutschen Bundestag am 27. September 2009	
43. CDU	122
44. SPD	123
45. DIE LINKE	124
46. FDP	125
47. GRÜNEN	126
48. NPD	127
Umgerechnete Ergebnisse	
49. Umgerechnete Ergebnisse der Wahl zum 17. Deutschen Bundestag am 27. September 2009 im Freistaat Sachsen nach Kreisfreien Städten und Landkreisen	128
Abbildungen	
Abb. 1 Verteilung der Sitze bei der Wahl zum 17. Deutschen Bundestag am 27. September 2009	12
Abb. 2 Wahlbeteiligung bei der Wahl zum 17. Deutschen Bundestag am 27. September 2009 im Freistaat Sachsen nach Wahlkreisen	130
Abb. 3 Verteilung der gültigen Zweitstimmen bei der Wahl zum 17. Deutschen Bundestag am 27. September 2009 im Freistaat Sachsen nach Parteien und Wahlkreisen	131
Abb. 4 Gewinne und Verluste an Zweitstimmenanteilen bei der Wahl zum 17. Deutschen Bundestag am 27. September 2009 gegenüber der Wahl zum 16. Deutschen Bundestag am 18. September 2005 im Freistaat Sachsen nach Parteien und Wahlkreisen	132
Erst- und Zweitstimmenanteile der ... bei der Wahl zum 17. Deutschen Bundestag am 27. September 2009 im Freistaat Sachsen nach Wahlkreisen	
Abb. 5 CDU	133
Abb. 6 SPD	134
Abb. 7 DIE LINKE	135
Abb. 8 FDP	136
Abb. 9 GRÜNEN	137
Abb. 10 NPD	138
Abb. 11 Direkt gewählte Bewerber bei der Wahl zum 17. Deutschen Bundestag am 27. September 2009 im Freistaat Sachsen nach Parteien und Wahlkreisen	139

	Seite
Abb. 12 Wahlbeteiligung bei der Wahl zum 17. Deutschen Bundestag am 27. September 2009 und ihre Veränderung gegenüber der Wahl zum 16. Deutschen Bundestag am 18. September 2005 im Freistaat Sachsen nach Wahlkreisen	140
Zweitstimmenanteile der ... bei der Wahl zum 17. Deutschen Bundestag am 27. September 2009 sowie Gewinne und Verluste gegenüber der Wahl zum 16. Deutschen Bundestag am 18. September 2005 im Freistaat Sachsen nach Wahlkreisen	
Abb. 13 CDU	141
Abb. 14 SPD	142
Abb. 15 DIE LINKE	143
Abb. 16 FDP	144
Abb. 17 GRÜNEN	145
Abb. 18 NPD	146
Abb. 19 BüSo	147
Abb. 20 REP	148
Abb. 21 MLPD	149
Anhang	
Feststellung des Briefwahlergebnisses bei der Wahl zum 17. Deutschen Bundestag am 27. September 2009 nach Wahlkreisen	150

Vorbemerkungen

Am 27. September 2009 wurden im Freistaat Sachsen und in den anderen 15 Bundesländern die Abgeordneten zum 17. Deutschen Bundestag für die nächste Legislaturperiode von 4 Jahren gewählt. Das Parlament besteht vorbehaltlich möglicher Überhangmandate aus 598 Abgeordneten.

Nach den Grundsätzen der Personenwahl waren 299 Abgeordnete direkt und die übrigen nach dem Prinzip der Verhältniswahl zu wählen. Jeder Wähler hatte 2 Stimmen. Mit der Erststimme entschied sich der Wähler für einen Abgeordneten in seinem Wahlkreis. Gewählt wurde derjenige, der die meisten Stimmen erhielt. Mit der Zweitstimme entschied sich der Wähler für eine Parteienliste in seinem Bundesland. Aus der Zweitstimmenverteilung der Parteien ermittelt sich die Anzahl der Sitze im Deutschen Bundestag. Dabei werden nur die Parteien berücksichtigt, die mindestens 5 Prozent der gültigen Zweitstimmen erhalten haben oder in mindestens 3 Wahlkreisen ein Direktmandat erringen konnten.

Die Sitze werden zunächst nach den Zweitstimmenanteilen der Parteien im gesamten Wahlgebiet auf die verbundenen Landeslisten und einzeln angetretene Listen und anschließend auf die einzelnen Landeslisten verteilt. Dies erfolgt seit der diesjährigen Bundestagswahl nach dem Verfahren der Divisormethode mit Standardrundung, dem Sainte-Laguë/Schepers-System. Dabei werden die jeweiligen Anzahlen der Zweitstimmen für die einzelnen Parteien durch einen gemeinsamen Divisor geteilt. Die sich ergebenden Quotienten werden standardmäßig zu Sitzzahlen gerundet, d.h., bei einem Bruchteilsrest von mehr oder weniger als 0,5 wird auf- oder abgerundet. Bei einem Rest von genau gleich 0,5 entscheidet das vom

Bundeswahlleiter zu ziehende Los. Der Divisor wird dabei so bestimmt, dass die Sitzzahlen in der Summe mit der Gesamtzahl der zu vergebenden Mandate übereinstimmen. Nach dem iterativen Verfahren wird im ersten Schritt eine Näherungszuteilung berechnet, indem die Gesamtanzahl aller zu berücksichtigenden Stimmen durch die Gesamtanzahl der zu verteilenden Sitze geteilt und auf diese Weise ein vorläufiger Zuteilungsdivisor ermittelt wird. Etwa verbleibende Diskrepanzen werden in den folgenden Schritten durch Herauf- oder Herabsetzung des Zuteilungsdivisors so lange abgebaut, bis die Endzuteilung erreicht ist, bei der die Sitzzuteilung mit der Anzahl der zu vergebenden Sitze übereinstimmt. Von der so für jede Landesliste ermittelten Abgeordnetenzahl werden bei jeder Partei die Zahl der in den Wahlkreisen errungenen Sitze abgerechnet und die verbleibenden Sitze aus der Landesliste in der dort festgelegten Reihenfolge besetzt. Eine Partei, die mehr Direktmandate errungen hat als ihr Sitze gemäß ihrem Zweitstimmenanteil zustehen, erhält eine entsprechende höhere Anzahl von Sitzen. Um diese sogenannten Überhangmandate erhöht sich die Gesamtzahl der Sitze. Bei der diesjährigen Bundestagswahl wurden nach dem vorläufigen Ergebnis 21 Überhangmandate von der CDU und 3 Überhangmandate von der CSU errungen. Damit erhöht sich die Gesamtzahl der Sitze im 17. Deutschen Bundestag von 598 auf 622 Abgeordnete. Im Freistaat Sachsen entfielen von diesen Überhangmandaten 4 auf die CDU. Im Freistaat Sachsen stellten sich 9 Parteien mit insgesamt 98 Listenbewerber/-innen dem Zweitstimmenvotum der Wähler.

Landeslisten für die Wahl zum 17. Deutschen Bundestag am 27. September 2009

Listennummer	Partei	Kurzbezeichnung	Listenbewerber/-innen
1	Christlich Demokratische Union Deutschlands	CDU	11
2	Sozialdemokratische Partei Deutschlands	SPD	15
3	DIE LINKE	DIE LINKE	15
4	Freie Demokratische Partei	FDP	13
5	BÜNDNIS 90/DIE GRÜNEN	GRÜNE	6
6	Nationaldemokratische Partei Deutschlands	NPD	6
7	Bürgerrechtsbewegung Solidarität	BüSo	14
8	DIE REPUBLIKANER	REP	10
9	Marxistisch-Leninistische Partei Deutschlands	MLPD	8

Im Vergleich zur Bundestagswahl im Jahr 2005 trat keine Partei erstmals mit einer eigenen Landesliste an. Die Partei Bibeltreuer Christen, die Allianz für Gesundheit, Frieden und soziale Gerechtigkeit sowie die Partei für Soziale Gleichheit, Sektion der Vierten Internationale, welche 2005 als Listenparteien antraten, waren bei der diesjährigen Bundestagswahl nicht vertreten.

In den 16 Wahlkreisen des Freistaates Sachsen, in denen am 27. September gewählt wurde, stellten sich insgesamt 112 Direktbewerber von 9 Parteien sowie von 3 anderen Wahlvorschlägen dem Wählervotum. Mit Ausnahme der Partei DIE REPUBLIKANER traten alle sächsischen Landeslisten auch mit Direktbewerbern in den Wahlkreisen an.

Parteien und andere Kreiswahlvorschläge, die neben den Parteien der Landeslisten bei der Wahl zum 17. Deutschen Bundestag am 27. September 2009 antraten

Bezeichnung des Wahlvorschlages	Kennwort		Wahlkreis
Koalition für Frieden	Koalition für Frieden	160	Dresden I
Partei Bibeltreuer Christen	PBC	167	Vogtlandkreis
unabhängige Wählergemeinschaft Willi Weise	UW Willi Weise	160	Dresden I
		161	Dresden II - Bautzen II
Willi-Weise-Projekt	Willi-Weise-Projekt	155	Leipzig-Land
		156	Meißen
		165	Erzgebirgskreis I
		166	Zwickau

64 Kandidaten bewarben sich sowohl um ein Wahlkreis- als auch um ein Listenstimmenmandat. Damit stellten sich am 27. September 2009 insgesamt 146 Männer und Frauen in Sachsen zur Wahl (siehe Tabelle Seite 10).

Der vorliegende Bericht wurde auf der Grundlage der Schnellmeldungen (Anlage 28 der Bundeswahlordnung) erstellt, die dem Statistischen Landesamt durch die Gemeinden und Kreiswahlleiter unmittelbar nach der Ermittlung der Wahlergebnisse zuzugingen. Die ausgewiesenen Vergleichsdaten zur Bundestagswahl 2005 beinhalten das Ergebnis der Nachwahl am 2. Oktober 2005 im Wahlkreis 160 Dresden I.

Die nach dem vorläufigen Ergebnis 3 517 525 Wahlberechtigten im Freistaat Sachsen konnten in 3 737 Wahllokalen und bei 555 Briefwahlvorständen ihre Stimmen abgeben.

Gemäß § 8 Abs. 3 Bundeswahlgesetz konnten zur Feststellung des Briefwahlergebnisses Wahlvorstände

für einzelne oder mehrere Gemeinden eingesetzt werden. In Kommunen mit Briefwahldurchführung wird das gemeindliche Wahlergebnis einschließlich der Briefwahl festgestellt. Das führt in den Gemeinden, welche die Briefwahl auch für umliegende Gemeinden durchgeführt haben, zu einer höheren Wahlbeteiligung, als sie tatsächlich war. Einen Überblick über die Feststellung der Briefwahlergebnisse in den Wahlkreisen zur Bundestagswahl 2009 vermittelt der Anhang „Feststellung des Briefwahlergebnisses bei der Wahl zum 17. Deutschen Bundestag am 27. September 2009 nach Wahlkreisen“ ab Seite 150.

Die räumliche Einteilung des Freistaates Sachsen in insgesamt 16 Wahlkreise entspricht der Anlage zu § 2 Abs. 2 des Bundeswahlgesetzes. Die Kreisfreien Städte Dresden und Leipzig sind entsprechend ihrer Einwohnerzahl jeweils in zwei Wahlkreise geteilt. Damit werden für diese Städte keine Gemeindeergebnisse ausgewiesen.

Ausgewählte Rechtsgrundlagen

Für die Vorbereitung und Durchführung der Wahl zum 17. Deutschen Bundestag gelten:

- Bundeswahlgesetz (BWG) in der Fassung der Bekanntmachung vom 23. Juli 1993 (BGBl. I S. 1288, 1594), zuletzt geändert durch Artikel 1 des Gesetzes vom 17. März 2008 (BGBl. I S. 394),
- Bundeswahlordnung (BWO) in der Fassung der Bekanntmachung vom 19. April 2002 (BGBl. I S. 1376), zuletzt geändert durch Artikel 1 der Verordnung vom 3. Dezember 2008 (BGBl. I S. 2378),
- Wahlstatistikgesetz (WStatG) vom 21. Mai 1999 (BGBl. I S. 1023), geändert durch Artikel 1 des Gesetzes vom 17. Januar 2002 (BGBl. I S. 412).

**Kreiswahlvorschläge der Parteien und anderen Wahlvorschlagsträger für die Wahl zum
17. Deutschen Bundestag am 27. September 2009**

Wk- Nr.	Wahlkreis Land	Bewerber/ -innen	CDU	SPD	DIE LINKE	FDP	GRÜNE
152	Nordsachsen	6	●	●	●	●	●
153	Leipzig I	7	●	●	●	●	●
154	Leipzig II	7	●	●	●	●	●
155	Leipzig-Land	7	●	●	●	●	●
156	Meißen	7	●	●	●	●	●
157	Bautzen I	6	●	●	●	●	●
158	Görlitz	7	●	●	●	●	●
159	Sächsische Schweiz - Osterzgebirge	7	●	●	●	●	●
160	Dresden I	9	●	●	●	●	●
161	Dresden II - Bautzen II	9	●	●	●	●	●
162	Mittelsachsen	6	●	●	●	●	●
163	Chemnitz	6	●	●	●	●	●
164	Chemnitzer Umland - Erzgebirgskreis II	6	●	●	●	●	●
165	Erzgebirgskreis I	7	●	●	●	●	●
166	Zwickau	8	●	●	●	●	●
167	Vogtlandkreis	7	●	●	●	●	●
Insgesamt		112	16	16	16	16	16

NPD	BüSo	MLPD	Koalition für Frieden	PBC	UW Willi Weise	Willi-Weise- Projekt	Wk- Nr.
●	○	○	○	○	○	○	152
●	●	○	○	○	○	○	153
●	●	○	○	○	○	○	154
●	○	○	○	○	○	●	155
●	○	○	○	○	○	●	156
●	○	○	○	○	○	○	157
●	●	○	○	○	○	○	158
●	●	○	○	○	○	○	159
●	●	○	●	○	●	○	160
●	●	●	○	○	●	○	161
●	○	○	○	○	○	○	162
●	○	○	○	○	○	○	163
●	○	○	○	○	○	○	164
●	○	○	○	○	○	●	165
●	●	○	○	○	○	●	166
●	○	○	○	●	○	○	167
16	7	1	1	1	2	4	

**Direkt- und Listenbewerber/-innen für die Wahl zum 17. Deutschen Bundestag
am 27. September 2009 nach Parteien und anderen Wahlvorschlägen sowie nach Geschlecht**

Wahlvorschlags- träger	Bewerber/-innen	Und zwar		
		Direkt- bewerber/-innen	Listen- bewerber/-innen	Direkt- und Listen- bewerber/-innen
Insgesamt				
CDU	19	16	11	8
SPD	16	16	15	15
DIE LINKE	17	16	15	14
FDP	19	16	13	10
GRÜNE	16	16	6	6
NPD	18	16	6	4
BüSo	15	7	14	6
REP	10	-	10	-
MLPD	8	1	8	1
Koalition für Frieden	1	1	-	-
PBC	1	1	-	-
UW Willi Weise	2	2	-	-
Willi-Weise-Projekt	4	4	-	-
Insgesamt	146	112	98	64
Männer				
CDU	14	12	7	5
SPD	10	10	10	10
DIE LINKE	10	9	8	7
FDP	18	16	12	10
GRÜNE	12	12	3	3
NPD	16	15	5	4
BüSo	13	6	12	5
REP	10	-	10	-
MLPD	3	1	3	1
Koalition für Frieden	1	1	-	-
PBC	1	1	-	-
UW Willi Weise	2	2	-	-
Willi-Weise-Projekt	4	4	-	-
Zusammen	114	89	70	45
Frauen				
CDU	5	4	4	3
SPD	6	6	5	5
DIE LINKE	7	7	7	7
FDP	1	-	1	-
GRÜNE	4	4	3	3
NPD	2	1	1	-
BüSo	2	1	2	1
REP	-	-	-	-
MLPD	5	-	5	-
Koalition für Frieden	-	-	-	-
PBC	-	-	-	-
UW Willi Weise	-	-	-	-
Willi-Weise-Projekt	-	-	-	-
Zusammen	32	23	28	19

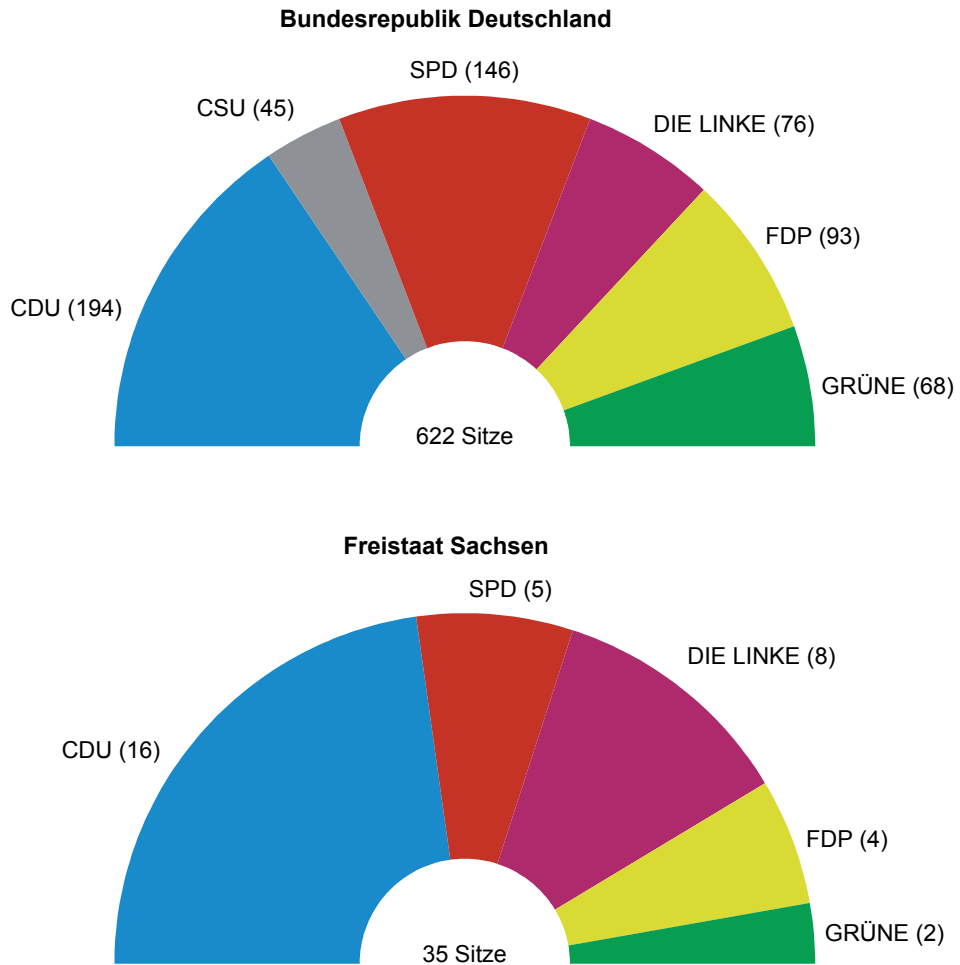
1. Wahlberechtigte, Wahlbeteiligung, Erst- und Zweitstimmen sowie Sitze bei der Wahl zum 17. Deutschen Bundestag am 27. September 2009 in der Bundesrepublik Deutschland und im Freistaat Sachsen

Merkmal	Bundesrepublik Deutschland			Freistaat Sachsen		
	absolut	%	Sitze	absolut	%	Sitze
Wahlberechtigte	62 132 442	x	x	3 517 525	x	x
Wähler	43 997 633	70,8	622	2 286 003	65,0	35
Erststimmen						
ungültige Erststimmen	761 816	1,7	x	36 412	1,6	x
gültige Erststimmen	43 235 817	98,3	299	2 249 591	98,4	16
davon entfielen auf ...						
CDU	13 852 743	32,0	173	887 985	39,5	16
SPD	12 077 437	27,9	64	339 075	15,1	0
DIE LINKE	4 790 007	11,1	16	543 797	24,2	0
FDP	4 075 115	9,4	0	229 998	10,2	0
GRÜNE	3 974 803	9,2	1	136 053	6,0	0
NPD	768 175	1,8	0	91 447	4,1	0
BüSo	34 842	0,1	0	12 379	0,6	0
MLPD	17 552	0,0	0	436	0,0	0
Koalition für Frieden	611	0,0	0	611	0,0	0
PBC	11 595	0,0	0	1 287	0,1	0
UW Willi Weise	2 230	0,0	0	2 230	0,1	0
Willi-Weise-Projekt	.	.	.	4 293	0,2	0
CSU	3 190 950	7,4	45	x	x	x
Sonstige	439 757	1,0	0	x	x	x
Zweitstimmen						
ungültige Zweitstimmen	640 091	1,5	x	33 748	1,5	x
gültige Zweitstimmen	43 357 542	98,5	323	2 252 255	98,5	19
davon entfielen auf ...						
CDU	11 824 794	27,3	21	800 848	35,6	0
SPD	9 988 843	23,0	82	328 782	14,6	5
DIE LINKE	5 153 884	11,9	60	551 476	24,5	8
FDP	6 313 023	14,6	93	299 070	13,3	4
GRÜNE	4 641 197	10,7	67	151 251	6,7	2
NPD	635 437	1,5	0	89 616	4,0	0
BüSo	38 789	0,1	0	18 789	0,8	0
REP	193 473	0,4	0	7 145	0,3	0
MLPD	29 551	0,1	0	5 278	0,2	0
CSU	2 830 210	6,5	0	x	x	x
Sonstige	1 708 341	3,9	0	x	x	x

2. Sitze bei der Wahl zum 17. Deutschen Bundestag am 27. September 2009 nach Parteien

Sitze durch	Insgesamt	CDU	SPD	DIE LINKE	FDP	GRÜNE	CSU
Bundesrepublik Deutschland							
Erststimmen	299	173	64	16	0	1	45
Zweitstimmen	323	21	82	60	93	67	0
Insgesamt	622	194	146	76	93	68	45
darunter Überhangmandate	24	21	0	0	0	0	3
Freistaat Sachsen							
Erststimmen	16	16	0	0	0	0	x
Zweitstimmen	19	0	5	8	4	2	x
Zusammen	35	16	5	8	4	2	x
darunter Überhangmandate	4	4	0	0	0	0	x

Abb. 1 Verteilung der Sitze bei der Wahl zum 17. Deutschen Bundestag am 27. September 2009



3. Direkt gewählte Bewerber bei der Wahl zum 17. Deutschen Bundestag am 27. September 2009 im Freistaat Sachsen nach Wahlkreisen

Wk-Nr.	Wahlkreis	Wahlvorschlags-träger	Name, Vorname	Erststimmen		Stimmenvorsprung zum Zweitplatzierten	
				absolut	%	absolut	%-Punkte
152	Nordsachsen	CDU	Kolbe, Manfred	44 146	40,9	16 378	15,2
153	Leipzig I	CDU	Kudla, Bettina	42 703	33,3	8 688	6,7
154	Leipzig II	CDU	Feist, Dr. Thomas	41 100	28,8	4 982	3,5
155	Leipzig-Land	CDU	Landgraf, Katharina	60 968	41,7	27 924	19,1
156	Meißen	CDU	de Maizière, Dr. Thomas	62 284	45,2	32 862	23,9
157	Bautzen I	CDU	Michalk, Maria	64 324	42,3	26 081	17,1
158	Görlitz	CDU	Kretschmer, Michael	62 338	42,4	26 552	18,1
159	Sächsische Schweiz - Osterzgebirge	CDU	Brähmig, Klaus	62 528	45,1	34 295	24,8
160	Dresden I	CDU	Lämmel, Andreas	56 737	36,6	19 563	12,6
161	Dresden II - Bautzen II	CDU	Vaatz, Arnold	55 395	36,4	25 717	16,9
162	Mittelsachsen	CDU	Bellmann, Veronika	61 576	43,6	28 833	20,4
163	Chemnitz	CDU	Heinrich, Frank	45 876	34,1	8 445	6,2
164	Chemnitzer Umland - Erzgebirgskreis II	CDU	Wanderwitz, Marco	54 064	41,2	20 932	15,9
165	Erzgebirgskreis I	CDU	Baumann, Günter	63 210	40,3	26 045	16,6
166	Zwickau	CDU	Luther, Dr. Michael	55 609	38,8	15 345	10,7
167	Vogtlandkreis	CDU	Hochbaum, Robert	55 127	40,9	21 546	16,0

4. Über Erst- und Zweitstimmen gewählte Bewerber bei der Wahl zum 17. Deutschen Bundestag am 27. September 2009 im Freistaat Sachsen nach Parteien

Wk-Nr.	Erststimmen	Listenplatz	Zweitstimmen
	Name, Vorname Geburtsjahr, Beruf oder Stand		Name, Vorname Geburtsjahr, Beruf oder Stand

Christlich Demokratische Union Deutschlands (CDU)

152	Kolbe, Manfred 1953, Bundestagsabgeordneter		
153	Kudla, Bettina 1962, Diplomkauffrau, Bürgermeisterin		
154	Feist, Dr. Thomas 1965, Jugendbildungsreferent		
155	Landgraf, Katharina 1954, Bundestagsabgeordnete		
156	de Maizière, Dr. Thomas 1954, Bundesminister		
157	Michalk, Maria 1949, Bundestagsabgeordnete		
158	Kretschmer, Michael 1975, Bundestagsabgeordneter		
159	Brähmig, Klaus 1957, Elektrohandwerksmeister		
160	Lämmel, Andreas 1959, Bundestagsabgeordneter		
161	Vaatz, Arnold 1955, Bundestagsabgeordneter		
162	Bellmann, Veronika 1960, Bundestagsabgeordnete		
163	Heinrich, Frank 1964, Theologe		
164	Wanderwitz, Marco 1975, Bundestagsabgeordneter / Rechtsanwalt		
165	Baumann, Günter 1947, Bundestagsabgeordneter		
166	Luther, Dr. Michael 1956, Bundestagsabgeordneter		
167	Hochbaum, Robert 1954, Bundestagsabgeordneter		

Sozialdemokratische Partei Deutschlands (SPD)

1	Tiefensee, Wolfgang 1955, Bundesminister
2	Volkmer, Dr. Marlies 1947, Ärztin, Bundestagsabgeordnete

Noch: 4. Über Erst- und Zweitstimmen gewählte Bewerber bei der Wahl zum 17. Deutschen Bundestag am 27. September 2009 im Freistaat Sachsen nach Parteien

Wk-Nr.	Erststimmen	Listenplatz	Zweitstimmen
	Name, Vorname Geburtsjahr, Beruf oder Stand		Name, Vorname Geburtsjahr, Beruf oder Stand

noch: Sozialdemokratische Partei Deutschlands (SPD)

- | | |
|---|--------------------------------------------------|
| 3 | Schwanitz, Rolf
1959, Bundestagsabgeordneter |
| 4 | Kolbe, Daniela
1980, Diplomphysikerin |
| 5 | Gunkel, Wolfgang
1947, Bundestagsabgeordneter |

DIE LINKE (DIE LINKE)

- | | |
|---|---------------------------------------------------|
| 1 | Kipping, Katja
1978, Bundestagsabgeordnete |
| 2 | Troost, Dr. Axel
1954, Bundestagsabgeordneter |
| 3 | Höll, Dr. Barbara
1957, Bundestagsabgeordnete |
| 4 | Seifert, Dr. Ilja
1951, Bundestagsabgeordneter |
| 5 | Zimmermann, Sabine
1960, Bundestagsabgeordnete |
| 6 | Leutert, Michael
1974, Bundestagsabgeordneter |
| 7 | Lay, Caren
1972, Landtagsabgeordnete |
| 8 | Wunderlich, Jörn
1960, Bundestagsabgeordneter |

Freie Demokratische Partei (FDP)

- | | |
|---|-------------------------------------------------------------|
| 1 | Mücke, Jan
1973, Geschäftsführer, Bundestagsabgeordneter |
| 2 | Günther, Joachim
1948, Bundestagsabgeordneter |
| 3 | Haustein, Heinz-Peter
1954, Bundestagsabgeordneter |
| 4 | Deutschmann, Reiner
1953, selbstständig |

BÜNDNIS 90/DIE GRÜNEN (GRÜNE)

- | | |
|---|----------------------------------------------|
| 1 | Lazar, Monika
1967, Bundestagsabgeordnete |
| 2 | Kühn, Stephan
1979, Diplom-Soziologe |

5. Wahlberechtigte, Wahlbeteiligung, Erst- und Zweitstimmen bei den Wahlen zum 17. Deutschen Bundestag am 27. September 2009 und zum 16. Deutschen Bundestag am 18. September 2005 im Freistaat Sachsen

Merkmal	Erststimmen					Zweitstimmen				
	2009		2005		Veränderung in %-Punkten	2009		2005		Veränderung in %-Punkten
	absolut	%	absolut	%		absolut	%	absolut	%	
Wahlberechtigte	3 517 525	x	3 561 357	x	x	3 517 525	x	3 561 357	x	x
Wähler	2 286 003	65,0	2 695 532	75,7	-10,7	2 286 003	65,0	2 695 532	75,7	-10,7
ungültige Stimmen	36 412	1,6	49 485	1,8	-0,2	33 748	1,5	47 468	1,8	-0,3
gültige Stimmen	2 249 591	98,4	2 646 047	98,2	0,2	2 252 255	98,5	2 648 064	98,2	0,3
davon entfielen auf ...										
CDU	887 985	39,5	940 306	35,5	4,0	800 848	35,6	795 316	30,0	5,6
SPD	339 075	15,1	666 709	25,2	-10,1	328 782	14,6	649 807	24,5	-9,9
DIE LINKE	543 797	24,2	590 726	22,3	1,9	551 476	24,5	603 824	22,8	1,7
FDP	229 998	10,2	176 889	6,7	3,5	299 070	13,3	269 623	10,2	3,1
GRÜNE	136 053	6,0	94 127	3,6	2,4	151 251	6,7	126 850	4,8	1,9
NPD	91 447	4,1	131 718	5,0	-0,9	89 616	4,0	126 701	4,8	-0,8
BüSo	12 379	0,6	22 417	0,8	-0,2	18 789	0,8	14 641	0,6	0,2
REP	x	x	5 900	0,2	-0,2	7 145	0,3	13 112	0,5	-0,2
MLPD	436	0,0	644	0,0	0,0	5 278	0,2	3 742	0,1	0,1
Koalition für Frieden	611	0,0	x	x	0,0	x	x	x	x	x
PBC	1 287	0,1	7 434	0,3	-0,2	x	x	16 549	0,6	-0,6
UW Willi Weise	2 230	0,1	x	x	0,1	x	x	x	x	x
Willi-Weise-Projekt	4 293	0,2	x	x	0,2	x	x	x	x	x
Sonstige	x	x	9 177	0,3	-0,3	x	x	27 899	1,1	-1,1

6. Wahlberechtigte, Wahlbeteiligung und Zweitstimmen bei der Wahl zum 17. Deutschen Bundestag am 27. September 2009 sowie zu den Bundestagswahlen am 18. September 2005, am 22. September 2002, am 27. September 1998, am 16. Oktober 1994 und am 2. Dezember 1990 im Freistaat Sachsen

Merkmal	Bundestagswahl					
	2009	2005	2002	1998	1994	1990
Wahlberechtigte	3 517 525	3 561 357	3 571 995	3 602 458	3 592 066	3 716 842
Wähler	2 286 003	2 695 532	2 632 297	2 941 359	2 588 045	2 832 452
ungültige Stimmen	33 748	47 468	45 197	46 994	25 813	44 597
gültige Stimmen	2 252 255	2 648 064	2 587 100	2 894 365	2 562 232	2 787 855
davon entfielen auf ...						
CDU	800 848	795 316	868 167	945 199	1 229 371	1 379 670
SPD	328 782	649 807	861 685	842 329	621 639	506 535
DIE LINKE	551 476	603 824	418 329	577 764	427 693	251 552
FDP	299 070	269 623	187 759	105 524	98 495	346 737
GRÜNE ¹⁾	151 251	126 850	119 530	126 964	122 595	163 459
NPD	89 616	126 701	36 814	34 485	x	9 537
BüSo	18 789	14 641	6 801	3 106	x	x
REP	7 145	13 112	26 190	55 129	35 483	33 706
MLPD	5 278	3 742	x	x	819	x
Sonstige	x	44 448	61 825	203 865	26 137	96 659
				Prozent		
Wähler	65,0	75,7	73,7	81,6	72,0	76,2
ungültige Stimmen	1,5	1,8	1,7	1,6	1,0	1,6
gültige Stimmen	98,5	98,2	98,3	98,4	99,0	98,4
davon entfielen auf ...						
CDU	35,6	30,0	33,6	32,7	48,0	49,5
SPD	14,6	24,5	33,3	29,1	24,3	18,2
DIE LINKE	24,5	22,8	16,2	20,0	16,7	9,0
FDP	13,3	10,2	7,3	3,6	3,8	12,4
GRÜNE ¹⁾	6,7	4,8	4,6	4,4	4,8	5,9
NPD	4,0	4,8	1,4	1,2	x	0,3
BüSo	0,8	0,6	0,3	0,1	x	x
REP	0,3	0,5	1,0	1,9	1,4	1,2
MLPD	0,2	0,1	x	x	0,0	x
Sonstige	x	1,7	2,4	7,0	1,0	3,5

1) 1990 in Listenvereinigung "Neues Forum - Bündnis-Grüne" angetreten.

7. Wahlberechtigte, Wahlbeteiligung, gültige Erst- und Zweitstimmen bei den Wahlen zum 17. Deutschen Bundestag am 27. September 2009 und zum 16. Deutschen Bundestag am 18. September 2005 im Freistaat Sachsen nach Wahlkreisen

Wk-Nr.	Wahlkreis Land	Wahlberechtigte	Wähler		Gültige Stimmen		
			absolut	%	Erststimmen	Zweitstimmen	
152	Nordsachsen	2009	178 421	109 638	61,4	107 850	107 963
		2005	183 579	136 545	74,4	133 890	133 900
153	Leipzig I	2009	202 455	129 834	64,1	128 112	128 306
		2005	197 046	145 292	73,7	143 368	143 391
154	Leipzig II	2009	212 803	144 579	67,9	142 677	142 792
		2005	202 762	152 886	75,4	150 681	150 938
155	Leipzig-Land	2009	231 084	148 417	64,2	146 106	146 307
		2005	235 291	178 722	76,0	175 499	175 562
156	Meißen	2009	216 378	140 109	64,8	137 811	137 815
		2005	221 971	170 350	76,7	166 949	166 942
157	Bautzen I	2009	237 802	154 965	65,2	152 058	152 392
		2005	247 435	189 284	76,5	185 091	185 415
158	Görlitz	2009	238 613	149 741	62,8	146 988	147 144
		2005	250 038	185 596	74,2	181 332	181 567
159	Sächsische Schweiz - Osterzgebirge	2009	215 673	141 215	65,5	138 755	138 956
		2005	219 769	170 475	77,6	167 128	167 235
160	Dresden I	2009	230 676	157 220	68,2	155 187	155 418
		2005	219 283	158 437	72,3	156 608	156 581
161	Dresden II - Bautzen II	2009	231 244	154 601	66,9	152 259	152 582
		2005	219 691	169 981	77,4	167 247	167 436
162	Mittelsachsen	2009	223 149	143 691	64,4	141 390	141 564
		2005	230 350	176 042	76,4	172 501	172 597
163	Chemnitz	2009	205 652	136 099	66,2	134 379	134 493
		2005	207 889	158 095	76,0	155 656	155 857
164	Chemnitzer Umland - Erzgebirgskreis II	2009	202 729	133 278	65,7	131 124	131 319
		2005	209 048	161 299	77,2	158 081	158 374
165	Erzgebirgskreis I	2009	247 622	159 658	64,5	156 768	156 789
		2005	258 186	198 368	76,8	194 186	194 225
166	Zwickau	2009	229 543	145 610	63,4	143 229	143 381
		2005	237 289	177 857	75,0	174 425	174 574
167	Vogtlandkreis	2009	213 681	137 348	64,3	134 898	135 034
		2005	221 730	166 303	75,0	163 405	163 470
Sachsen		2009	3 517 525	2 286 003	65,0	2 249 591	2 252 255
		2005	3 561 357	2 695 532	75,7	2 646 047	2 648 064

**8. Erst- und Zweitstimmen bei den Wahlen zum 17. Deutschen Bundestag am 27. September 2009
und zum 16. Deutschen Bundestag am 18. September 2005 im Freistaat Sachsen nach Wahlkreisen**

Wk- Nr.	Wahlkreis Land		Erststimmen				Zweitstimmen			
			gültig	%	ungültig	%	gültig	%	ungültig	%
152	Nordsachsen	2009	107 850	98,4	1 788	1,6	107 963	98,5	1 675	1,5
		2005	133 890	98,1	2 655	1,9	133 900	98,1	2 645	1,9
153	Leipzig I	2009	128 112	98,7	1 722	1,3	128 306	98,8	1 528	1,2
		2005	143 368	98,7	1 924	1,3	143 391	98,7	1 901	1,3
154	Leipzig II	2009	142 677	98,7	1 902	1,3	142 792	98,8	1 787	1,2
		2005	150 681	98,6	2 205	1,4	150 938	98,7	1 948	1,3
155	Leipzig-Land	2009	146 106	98,4	2 311	1,6	146 307	98,6	2 110	1,4
		2005	175 499	98,2	3 223	1,8	175 562	98,2	3 160	1,8
156	Meißen	2009	137 811	98,4	2 298	1,6	137 815	98,4	2 294	1,6
		2005	166 949	98,0	3 401	2,0	166 942	98,0	3 408	2,0
157	Bautzen I	2009	152 058	98,1	2 907	1,9	152 392	98,3	2 573	1,7
		2005	185 091	97,8	4 193	2,2	185 415	98,0	3 869	2,0
158	Görlitz	2009	146 988	98,2	2 753	1,8	147 144	98,3	2 597	1,7
		2005	181 332	97,7	4 264	2,3	181 567	97,8	4 029	2,2
159	Sächsische Schweiz - Osterzgebirge	2009	138 755	98,3	2 460	1,7	138 956	98,4	2 259	1,6
		2005	167 128	98,0	3 347	2,0	167 235	98,1	3 240	1,9
160	Dresden I	2009	155 187	98,7	2 033	1,3	155 418	98,9	1 802	1,1
		2005	156 608	98,8	1 829	1,2	156 581	98,8	1 856	1,2
161	Dresden II - Bautzen II	2009	152 259	98,5	2 342	1,5	152 582	98,7	2 019	1,3
		2005	167 247	98,4	2 734	1,6	167 436	98,5	2 545	1,5
162	Mittelsachsen	2009	141 390	98,4	2 301	1,6	141 564	98,5	2 127	1,5
		2005	172 501	98,0	3 541	2,0	172 597	98,0	3 445	2,0
163	Chemnitz	2009	134 379	98,7	1 720	1,3	134 493	98,8	1 606	1,2
		2005	155 656	98,5	2 439	1,5	155 857	98,6	2 238	1,4
164	Chemnitzer Umland - Erzgebirgskreis II	2009	131 124	98,4	2 154	1,6	131 319	98,5	1 959	1,5
		2005	158 081	98,0	3 218	2,0	158 374	98,2	2 925	1,8
165	Erzgebirgskreis I	2009	156 768	98,2	2 890	1,8	156 789	98,2	2 869	1,8
		2005	194 186	97,9	4 182	2,1	194 225	97,9	4 143	2,1
166	Zwickau	2009	143 229	98,4	2 381	1,6	143 381	98,5	2 229	1,5
		2005	174 425	98,1	3 432	1,9	174 574	98,2	3 283	1,8
167	Vogtlandkreis	2009	134 898	98,2	2 450	1,8	135 034	98,3	2 314	1,7
		2005	163 405	98,3	2 898	1,7	163 470	98,3	2 833	1,7
	Sachsen	2009	2 249 591	98,4	36 412	1,6	2 252 255	98,5	33 748	1,5
		2005	2 646 047	98,2	49 485	1,8	2 648 064	98,2	47 468	1,8

9. Gültige Erststimmen bei der Wahl zum 17. Deutschen Bundestag am 27. September 2009 nach Parteien und anderen Wahlvorschlägen im Freistaat Sachsen sowie nach Wahlkreisen

Wk-Nr.	Wahlkreis Land		Insgesamt	Davon entfielen auf ...			
				CDU	SPD	DIE LINKE	FDP
152	Nordsachsen	absolut	107 850	44 146	15 860	27 768	10 611
		%	100	40,9	14,7	25,7	9,8
153	Leipzig I	absolut	128 112	42 703	24 865	34 015	11 781
		%	100	33,3	19,4	26,6	9,2
154	Leipzig II	absolut	142 677	41 100	32 828	36 118	10 506
		%	100	28,8	23,0	25,3	7,4
155	Leipzig-Land	absolut	146 106	60 968	23 471	33 044	14 800
		%	100	41,7	16,1	22,6	10,1
156	Meißen	absolut	137 811	62 284	17 234	29 422	12 403
		%	100	45,2	12,5	21,3	9,0
157	Bautzen I	absolut	152 058	64 324	16 869	38 243	17 754
		%	100	42,3	11,1	25,2	11,7
158	Görlitz	absolut	146 988	62 338	17 005	35 786	13 936
		%	100	42,4	11,6	24,3	9,5
159	Sächsische Schweiz - Osterzgebirge	absolut	138 755	62 528	16 194	28 233	15 292
		%	100	45,1	11,7	20,3	11,0
160	Dresden I	absolut	155 187	56 737	25 956	37 174	14 817
		%	100	36,6	16,7	24,0	9,5
161	Dresden II - Bautzen II	absolut	152 259	55 395	22 267	29 678	18 202
		%	100	36,4	14,6	19,5	12,0
162	Mittelsachsen	absolut	141 390	61 576	20 799	32 743	14 032
		%	100	43,6	14,7	23,2	9,9
163	Chemnitz	absolut	134 379	45 876	27 059	37 431	12 106
		%	100	34,1	20,1	27,9	9,0
164	Chemnitzer Umland - Erzgebirgskreis II	absolut	131 124	54 064	19 246	33 132	14 093
		%	100	41,2	14,7	25,3	10,7
165	Erzgebirgskreis I	absolut	156 768	63 210	17 168	37 165	23 819
		%	100	40,3	11,0	23,7	15,2
166	Zwickau	absolut	143 229	55 609	20 863	40 264	13 093
		%	100	38,8	14,6	28,1	9,1
167	Vogtlandkreis	absolut	134 898	55 127	21 391	33 581	12 753
		%	100	40,9	15,9	24,9	9,5
	Sachsen	absolut	2 249 591	887 985	339 075	543 797	229 998
		%	100	39,5	15,1	24,2	10,2

GRÜNE	NPD	BüSo	MLPD	Koalition für Frieden	PBC	UW Willi Weise	Willi-Weise- Projekt	Wk- Nr.
4 357 4,0	5 108 4,7	x x	x x	x x	x x	x x	x x	152
8 855 6,9	4 202 3,3	1 691 1,3	x x	x x	x x	x x	x x	153
17 358 12,2	3 094 2,2	1 673 1,2	x x	x x	x x	x x	x x	154
6 745 4,6	5 988 4,1	x x	x x	x x	x x	x x	1 090 0,7	155
8 315 6,0	7 050 5,1	x x	x x	x x	x x	x x	1 103 0,8	156
6 505 4,3	8 363 5,5	x x	x x	x x	x x	x x	x x	157
7 381 5,0	7 842 5,3	2 700 1,8	x x	x x	x x	x x	x x	158
6 377 4,6	7 981 5,8	2 150 1,5	x x	x x	x x	x x	x x	159
13 667 8,8	3 850 2,5	1 575 1,0	x x	611 0,4	x x	800 0,5	x x	160
18 867 12,4	4 389 2,9	1 595 1,0	436 0,3	x x	x x	1 430 0,9	x x	161
5 920 4,2	6 320 4,5	x x	x x	x x	x x	x x	x x	162
8 108 6,0	3 799 2,8	x x	x x	x x	x x	x x	x x	163
5 360 4,1	5 229 4,0	x x	x x	x x	x x	x x	x x	164
5 896 3,8	7 930 5,1	x x	x x	x x	x x	x x	1 580 1,0	165
6 491 4,5	5 394 3,8	995 0,7	x x	x x	x x	x x	520 0,4	166
5 851 4,3	4 908 3,6	x x	x x	x x	1 287 1,0	x x	x x	167
136 053 6,0	91 447 4,1	12 379 0,6	436 0,0	611 0,0	1 287 0,1	2 230 0,1	4 293 0,2	SN

**10. Gültige Zweitstimmen bei der Wahl zum 17. Deutschen Bundestag am 27. September 2009
im Freistaat Sachsen nach Parteien und Wahlkreisen**

Wk- Nr.	Wahlkreis Land		Insgesamt	Davon entfielen auf ...		
				CDU	SPD	DIE LINKE
152	Nordsachsen	absolut	107 963	38 440	16 929	27 775
		%	100	35,6	15,7	25,7
153	Leipzig I	absolut	128 306	38 471	23 070	32 762
		%	100	30,0	18,0	25,5
154	Leipzig II	absolut	142 792	37 309	26 175	36 454
		%	100	26,1	18,3	25,5
155	Leipzig-Land	absolut	146 307	53 713	23 353	34 827
		%	100	36,7	16,0	23,8
156	Meißen	absolut	137 815	51 701	17 985	31 286
		%	100	37,5	13,1	22,7
157	Bautzen I	absolut	152 392	59 102	18 905	37 145
		%	100	38,8	12,4	24,4
158	Görlitz	absolut	147 144	55 014	18 569	36 231
		%	100	37,4	12,6	24,6
159	Sächsische Schweiz - Osterzgebirge	absolut	138 956	56 000	16 725	28 969
		%	100	40,3	12,0	20,8
160	Dresden I	absolut	155 418	53 235	24 370	34 169
		%	100	34,3	15,7	22,0
161	Dresden II - Bautzen II	absolut	152 582	51 615	21 515	30 867
		%	100	33,8	14,1	20,2
162	Mittelsachsen	absolut	141 564	54 525	18 677	34 630
		%	100	38,5	13,2	24,5
163	Chemnitz	absolut	134 493	41 079	22 991	38 447
		%	100	30,5	17,1	28,6
164	Chemnitzer Umland - Erzgebirgskreis II	absolut	131 319	49 258	19 114	33 486
		%	100	37,5	14,6	25,5
165	Erzgebirgskreis I	absolut	156 789	60 415	18 840	39 541
		%	100	38,5	12,0	25,2
166	Zwickau	absolut	143 381	51 455	21 337	39 660
		%	100	35,9	14,9	27,7
167	Vogtlandkreis	absolut	135 034	49 516	20 227	35 227
		%	100	36,7	15,0	26,1
	Sachsen	absolut	2 252 255	800 848	328 782	551 476
		%	100	35,6	14,6	24,5

FDP	GRÜNE	NPD	BüSo	REP	MLPD	Wk-Nr.
13 744	4 781	5 069	583	381	261	152
12,7	4,4	4,7	0,5	0,4	0,2	
16 476	11 472	4 225	1 197	339	294	153
12,8	8,9	3,3	0,9	0,3	0,2	
16 944	20 963	3 122	1 206	246	373	154
11,9	14,7	2,2	0,8	0,2	0,3	
19 241	7 546	5 758	1 032	462	375	155
13,2	5,2	3,9	0,7	0,3	0,3	
20 049	7 980	6 875	1 208	404	327	156
14,5	5,8	5,0	0,9	0,3	0,2	
20 969	6 431	7 597	1 268	527	448	157
13,8	4,2	5,0	0,8	0,3	0,3	
19 221	7 004	8 035	2 117	540	413	158
13,1	4,8	5,5	1,4	0,4	0,3	
19 909	7 346	7 716	1 619	414	258	159
14,3	5,3	5,6	1,2	0,3	0,2	
20 569	16 958	3 979	1 562	279	297	160
13,2	10,9	2,6	1,0	0,2	0,2	
21 782	19 975	4 501	1 569	366	392	161
14,3	13,1	2,9	1,0	0,2	0,3	
19 725	6 208	6 198	803	483	315	162
13,9	4,4	4,4	0,6	0,3	0,2	
17 147	9 524	3 650	813	537	305	163
12,7	7,1	2,7	0,6	0,4	0,2	
16 967	5 945	4 976	829	463	281	164
12,9	4,5	3,8	0,6	0,4	0,2	
22 049	5 920	7 876	1 157	618	373	165
14,1	3,8	5,0	0,7	0,4	0,2	
17 401	6 417	5 267	1 011	518	315	166
12,1	4,5	3,7	0,7	0,4	0,2	
16 877	6 781	4 772	815	568	251	167
12,5	5,0	3,5	0,6	0,4	0,2	
299 070	151 251	89 616	18 789	7 145	5 278	SN
13,3	6,7	4,0	0,8	0,3	0,2	

11. Gültige Erst- (E) und Zweitstimmen (Z) bei der Wahl zum 17. Deutschen Bundestag am 27. September 2009 im Freistaat Sachsen nach Parteien und anderen Wahlvorschlägen sowie nach Wahlkreisen (in Prozent)

Wk-Nr.	Wahlkreis Land		CDU	SPD	DIE LINKE	FDP	GRÜNE
152	Nordsachsen	E	40,9	14,7	25,7	9,8	4,0
		Z	35,6	15,7	25,7	12,7	4,4
153	Leipzig I	E	33,3	19,4	26,6	9,2	6,9
		Z	30,0	18,0	25,5	12,8	8,9
154	Leipzig II	E	28,8	23,0	25,3	7,4	12,2
		Z	26,1	18,3	25,5	11,9	14,7
155	Leipzig-Land	E	41,7	16,1	22,6	10,1	4,6
		Z	36,7	16,0	23,8	13,2	5,2
156	Meißen	E	45,2	12,5	21,3	9,0	6,0
		Z	37,5	13,1	22,7	14,5	5,8
157	Bautzen I	E	42,3	11,1	25,2	11,7	4,3
		Z	38,8	12,4	24,4	13,8	4,2
158	Görlitz	E	42,4	11,6	24,3	9,5	5,0
		Z	37,4	12,6	24,6	13,1	4,8
159	Sächsische Schweiz - Osterzgebirge	E	45,1	11,7	20,3	11,0	4,6
		Z	40,3	12,0	20,8	14,3	5,3
160	Dresden I	E	36,6	16,7	24,0	9,5	8,8
		Z	34,3	15,7	22,0	13,2	10,9
161	Dresden II - Bautzen II	E	36,4	14,6	19,5	12,0	12,4
		Z	33,8	14,1	20,2	14,3	13,1
162	Mittelsachsen	E	43,6	14,7	23,2	9,9	4,2
		Z	38,5	13,2	24,5	13,9	4,4
163	Chemnitz	E	34,1	20,1	27,9	9,0	6,0
		Z	30,5	17,1	28,6	12,7	7,1
164	Chemnitzer Umland - Erzgebirgskreis II	E	41,2	14,7	25,3	10,7	4,1
		Z	37,5	14,6	25,5	12,9	4,5
165	Erzgebirgskreis I	E	40,3	11,0	23,7	15,2	3,8
		Z	38,5	12,0	25,2	14,1	3,8
166	Zwickau	E	38,8	14,6	28,1	9,1	4,5
		Z	35,9	14,9	27,7	12,1	4,5
167	Vogtlandkreis	E	40,9	15,9	24,9	9,5	4,3
		Z	36,7	15,0	26,1	12,5	5,0
	Sachsen	E	39,5	15,1	24,2	10,2	6,0
		Z	35,6	14,6	24,5	13,3	6,7

NPD	BüSo	REP	MLPD	Koalition für Frieden	PBC	UW Willi Weise	Willi-Weise- Projekt	Wk- Nr.
4,7	x	x	x	x	x	x	x	152
4,7	0,5	0,4	0,2	x	x	x	x	
3,3	1,3	x	x	x	x	x	x	153
3,3	0,9	0,3	0,2	x	x	x	x	
2,2	1,2	x	x	x	x	x	x	154
2,2	0,8	0,2	0,3	x	x	x	x	
4,1	x	x	x	x	x	x	0,7	155
3,9	0,7	0,3	0,3	x	x	x	x	
5,1	x	x	x	x	x	x	0,8	156
5,0	0,9	0,3	0,2	x	x	x	x	
5,5	x	x	x	x	x	x	x	157
5,0	0,8	0,3	0,3	x	x	x	x	
5,3	1,8	x	x	x	x	x	x	158
5,5	1,4	0,4	0,3	x	x	x	x	
5,8	1,5	x	x	x	x	x	x	159
5,6	1,2	0,3	0,2	x	x	x	x	
2,5	1,0	x	x	0,4	x	0,5	x	160
2,6	1,0	0,2	0,2	x	x	x	x	
2,9	1,0	x	0,3	x	x	0,9	x	161
2,9	1,0	0,2	0,3	x	x	x	x	
4,5	x	x	x	x	x	x	x	162
4,4	0,6	0,3	0,2	x	x	x	x	
2,8	x	x	x	x	x	x	x	163
2,7	0,6	0,4	0,2	x	x	x	x	
4,0	x	x	x	x	x	x	x	164
3,8	0,6	0,4	0,2	x	x	x	x	
5,1	x	x	x	x	x	x	1,0	165
5,0	0,7	0,4	0,2	x	x	x	x	
3,8	0,7	x	x	x	x	x	0,4	166
3,7	0,7	0,4	0,2	x	x	x	x	
3,6	x	x	x	x	1,0	x	x	167
3,5	0,6	0,4	0,2	x	x	x	x	
4,1	0,6	x	0,0	0,0	0,1	0,1	0,2	SN
4,0	0,8	0,3	0,2	x	x	x	x	

**12. Gültige Zweitstimmen bei den Wahlen zum 17. Deutschen Bundestag am 27. September 2009
und zum 16. Deutschen Bundestag am 18. September 2005 im Freistaat Sachsen nach
Parteien und Wahlkreisen (in Prozent)**

Wk- Nr.	Wahlkreis Land		CDU	SPD	DIE LINKE	FDP
152	Nordsachsen	2009	35,6	15,7	25,7	12,7
		2005	31,0	25,5	24,2	8,9
		Veränderung in %-Punkten	4,6	-9,8	1,5	3,8
153	Leipzig I	2009	30,0	18,0	25,5	12,8
		2005	25,8	32,0	22,5	8,1
		Veränderung in %-Punkten	4,2	-14,0	3,0	4,7
154	Leipzig II	2009	26,1	18,3	25,5	11,9
		2005	23,3	32,5	22,5	7,6
		Veränderung in %-Punkten	2,8	-14,2	3,0	4,3
155	Leipzig-Land	2009	36,7	16,0	23,8	13,2
		2005	30,9	26,5	22,7	9,2
		Veränderung in %-Punkten	5,8	-10,5	1,1	4,0
156	Meißen	2009	37,5	13,1	22,7	14,5
		2005	32,0	22,0	21,8	10,7
		Veränderung in %-Punkten	5,5	-8,9	0,9	3,8
157	Bautzen I	2009	38,8	12,4	24,4	13,8
		2005	32,3	21,0	24,4	9,9
		Veränderung in %-Punkten	6,5	-8,6	0,0	3,9
158	Görlitz	2009	37,4	12,6	24,6	13,1
		2005	32,0	21,0	24,6	9,2
		Veränderung in %-Punkten	5,4	-8,4	0,0	3,9
159	Sächsische Schweiz - Osterzgebirge	2009	40,3	12,0	20,8	14,3
		2005	35,1	20,1	19,8	10,9
		Veränderung in %-Punkten	5,2	-8,1	1,0	3,4
160	Dresden I	2009	34,3	15,7	22,0	13,2
		2005	24,4	27,9	19,7	16,6
		Veränderung in %-Punkten	9,9	-12,2	2,3	-3,4
161	Dresden II - Bautzen II	2009	33,8	14,1	20,2	14,3
		2005	28,8	24,5	19,8	10,9
		Veränderung in %-Punkten	5,0	-10,4	0,4	3,4
162	Mittelsachsen	2009	38,5	13,2	24,5	13,9
		2005	32,9	21,6	22,9	10,8
		Veränderung in %-Punkten	5,6	-8,4	1,6	3,1
163	Chemnitz	2009	30,5	17,1	28,6	12,7
		2005	24,3	26,7	26,4	9,8
		Veränderung in %-Punkten	6,2	-9,6	2,2	2,9

GRÜNE	NPD	BüSo	REP	MLPD	Sonstige	Wk-Nr.
4,4	4,7	0,5	0,4	0,2	x	152
3,4	4,9	0,5	0,4	0,1	1,1	
1,0	-0,2	0,0	0,0	0,1	-1,1	
8,9	3,3	0,9	0,3	0,2	x	153
6,6	3,0	0,5	0,3	0,1	1,2	
2,3	0,3	0,4	0,0	0,1	-1,2	
14,7	2,2	0,8	0,2	0,3	x	154
10,0	2,2	0,5	0,2	0,2	1,1	
4,7	0,0	0,3	0,0	0,1	-1,1	
5,2	3,9	0,7	0,3	0,3	x	155
4,1	4,4	0,5	0,3	0,1	1,4	
1,1	-0,5	0,2	0,0	0,2	-1,4	
5,8	5,0	0,9	0,3	0,2	x	156
4,5	6,4	0,7	0,3	0,2	1,4	
1,3	-1,4	0,2	0,0	0,0	-1,4	
4,2	5,0	0,8	0,3	0,3	x	157
3,2	6,1	0,5	0,5	0,2	1,9	
1,0	-1,1	0,3	-0,2	0,1	-1,9	
4,8	5,5	1,4	0,4	0,3	x	158
3,7	6,0	0,9	0,4	0,1	2,2	
1,1	-0,5	0,5	0,0	0,2	-2,2	
5,3	5,6	1,2	0,3	0,2	x	159
4,2	7,1	0,8	0,4	0,1	1,7	
1,1	-1,5	0,4	-0,1	0,1	-1,7	
10,9	2,6	1,0	0,2	0,2	x	160
7,1	2,6	0,4	0,1	0,1	1,0	
3,8	0,0	0,6	0,1	0,1	-1,0	
13,1	2,9	1,0	0,2	0,3	x	161
9,2	4,0	0,7	0,3	0,2	1,5	
3,9	-1,1	0,3	-0,1	0,1	-1,5	
4,4	4,4	0,6	0,3	0,2	x	162
3,2	5,7	0,6	0,5	0,1	1,6	
1,2	-1,3	0,0	-0,2	0,1	-1,6	
7,1	2,7	0,6	0,4	0,2	x	163
5,5	3,2	0,7	1,7	0,1	1,6	
1,6	-0,5	-0,1	-1,3	0,1	-1,6	

Noch: 12. Gültige Zweitstimmen bei den Wahlen zum 17. Deutschen Bundestag am 27. September 2009 und zum 16. Deutschen Bundestag am 18. September 2005 im Freistaat Sachsen nach Parteien und Wahlkreisen (in Prozent)

Wk-Nr.	Wahlkreis Land		CDU	SPD	DIE LINKE	FDP
164	Chemnitzer Umland - Erzgebirgskreis II	2009	37,5	14,6	25,5	12,9
		2005	32,2	23,6	22,7	9,8
		Veränderung in %-Punkten	5,3	-9,0	2,8	3,1
165	Erzgebirgskreis I	2009	38,5	12,0	25,2	14,1
		2005	33,5	20,2	22,6	10,7
		Veränderung in %-Punkten	5,0	-8,2	2,6	3,4
166	Zwickau	2009	35,9	14,9	27,7	12,1
		2005	29,3	25,8	25,2	9,3
		Veränderung in %-Punkten	6,6	-10,9	2,5	2,8
167	Vogtlandkreis	2009	36,7	15,0	26,1	12,5
		2005	30,0	25,1	23,0	10,3
		Veränderung in %-Punkten	6,7	-10,1	3,1	2,2
	Sachsen	2009	35,6	14,6	24,5	13,3
		2005	30,0	24,5	22,8	10,2
		Veränderung in %-Punkten	5,6	-9,9	1,7	3,1

GRÜNE	NPD	BüSo	REP	MLPD	Sonstige	Wk-Nr.
4,5	3,8	0,6	0,4	0,2	x	164
3,4	4,9	0,4	1,0	0,1	1,9	
1,1	-1,1	0,2	-0,6	0,1	-1,9	
3,8	5,0	0,7	0,4	0,2	x	165
2,7	6,4	0,5	0,5	0,1	2,9	
1,1	-1,4	0,2	-0,1	0,1	-2,9	
4,5	3,7	0,7	0,4	0,2	x	166
3,5	3,8	0,5	0,7	0,1	1,8	
1,0	-0,1	0,2	-0,3	0,1	-1,8	
5,0	3,5	0,6	0,4	0,2	x	167
3,8	4,6	0,2	0,6	0,1	2,2	
1,2	-1,1	0,4	-0,2	0,1	-2,2	
6,7	4,0	0,8	0,3	0,2	x	SN
4,8	4,8	0,6	0,5	0,1	1,7	
1,9	-0,8	0,2	-0,2	0,1	-1,7	

13. Wahlberechtigte, Wähler, Erst- (E) und Zweitstimmen (Z) bei der Wahl zum 17. Deutschen Bundestag am 27. September 2009 im Wahlkreis 152 Nordsachsen nach Gemeinden

Gemeinde Wahlkreis	Wahl- berechtigte	Wähler		Gültige Stimmen	Davon entfielen auf ... %			
		absolut	%		CDU	SPD	DIE LINKE	
Arzberg	E	1 850	922	49,8	905	40,1	12,6	30,3
	Z				904	32,5	14,0	32,1
Bad Dübener, Stadt	E	7 072	4 457	63,0	4 393	41,7	13,9	29,5
	Z				4 396	36,0	15,3	28,5
Beilrode ¹⁾	E	2 253	1 495	66,4	1 481	44,2	14,3	24,0
	Z				1 478	37,1	16,8	23,3
Belgern, Stadt	E	4 126	2 379	57,7	2 335	44,9	13,5	22,3
	Z				2 346	36,3	15,4	22,6
Cavertitz	E	2 110	1 410	66,8	1 390	44,0	8,5	22,3
	Z				1 387	40,2	10,3	23,4
Dahlen, Stadt	E	4 151	2 625	63,2	2 583	41,1	10,5	25,9
	Z				2 589	37,6	12,4	26,8
Delitzsch, Stadt	E	22 840	13 428	58,8	13 195	39,5	16,3	29,1
	Z				13 212	34,7	17,2	28,4
Doberschütz	E	3 725	2 544	68,3	2 491	43,6	14,9	23,2
	Z				2 496	37,2	15,4	24,2
Dommitzsch, Stadt ¹⁾	E	2 494	1 521	61,0	1 490	42,8	14,6	27,0
	Z				1 498	35,6	16,6	26,6
Dreiheide	E	1 930	1 204	62,4	1 187	46,8	11,6	22,1
	Z				1 186	35,5	13,8	22,2
Eilenburg, Stadt	E	14 003	8 038	57,4	7 924	37,0	15,0	31,9
	Z				7 930	32,1	15,9	31,3
Elsnig	E	1 333	772	57,9	760	43,2	13,8	23,7
	Z				763	37,0	15,7	23,7
Großtreben-Zwethau	E	1 664	811	48,7	786	43,5	17,6	25,4
	Z				787	35,3	18,4	25,4
Jesewitz	E	2 602	1 859	71,4	1 836	41,8	14,0	25,9
	Z				1 844	37,0	14,7	24,8
Krostitz ¹⁾	E	3 285	2 407	73,3	2 368	47,8	14,3	20,3
	Z				2 373	39,9	15,3	20,5

1) Gemeinde führt Briefwahl für mindestens eine weitere Gemeinde durch.

						Gemeinde Wahlkreis
FDP	GRÜNE	NPD	BüSo	REP	MLPD	
8,5	3,8	4,8	x	x	x	E Arzberg
11,6	3,2	5,1	1,0	0,4	0,0	Z
7,6	3,9	3,6	x	x	x	E Bad Düben, Stadt
11,4	4,8	3,4	0,4	0,2	0,2	Z
10,1	2,4	4,9	x	x	x	E Beilrode ¹⁾
14,8	3,1	4,3	0,2	0,4	0,0	Z
11,0	3,6	4,8	x	x	x	E Belgern, Stadt
16,1	3,6	4,6	0,4	0,6	0,3	Z
14,7	3,7	6,8	x	x	x	E Cavertitz
14,9	3,4	6,8	0,3	0,6	0,1	Z
12,8	4,5	5,2	x	x	x	E Dahlen, Stadt
12,9	4,5	4,8	0,5	0,2	0,3	Z
7,9	3,3	3,8	x	x	x	E Delitzsch, Stadt
11,0	3,8	3,8	0,7	0,2	0,3	Z
10,6	3,7	4,0	x	x	x	E Doberschütz
14,0	3,6	4,3	0,7	0,4	0,2	Z
7,7	3,8	4,1	x	x	x	E Dommitzsch, Stadt ¹⁾
11,4	4,5	3,9	0,7	0,5	0,3	Z
9,4	3,5	6,7	x	x	x	E Dreiheide
16,1	3,7	7,4	0,8	0,3	0,2	Z
7,9	3,7	4,5	x	x	x	E Eilenburg, Stadt
11,1	4,1	4,5	0,5	0,2	0,3	Z
9,6	4,1	5,7	x	x	x	E Elsnig
13,6	3,9	4,7	0,3	0,9	0,1	Z
6,9	2,3	4,3	x	x	x	E Großtreben-Zwethau
11,2	4,2	4,1	0,5	0,8	0,1	Z
10,2	5,2	2,9	x	x	x	E Jesewitz
14,6	5,0	2,9	0,5	0,3	0,2	Z
9,2	3,7	4,8	x	x	x	E Krostitz ¹⁾
14,4	4,1	4,4	0,6	0,5	0,3	Z

Noch: 13. Wahlberechtigte, Wähler, Erst- (E) und Zweitstimmen (Z) bei der Wahl zum 17. Deutschen Bundestag am 27. September 2009 im Wahlkreis 152 Nordsachsen nach Gemeinden

Gemeinde Wahlkreis	Wahl- berechtigte	Wähler		Gültige Stimmen	Davon entfielen auf ... %			
		absolut	%		CDU	SPD	DIE LINKE	
Laußig	E	3 572	2 218	62,1	2 176	44,9	13,7	23,3
	Z				2 177	37,9	13,6	23,9
Liebschützberg	E	2 914	1 975	67,8	1 944	45,6	9,5	18,6
	Z				1 936	43,2	11,5	19,2
Löbnitz	E	1 918	1 263	65,8	1 245	49,2	16,5	22,2
	Z				1 243	43,4	17,3	22,8
Mockrehna	E	4 545	2 952	65,0	2 873	45,6	13,2	23,2
	Z				2 874	38,3	14,4	22,4
Mügelin, Stadt ¹⁾	E	3 904	3 044	78,0	2 985	41,8	11,6	22,1
	Z				2 983	36,3	14,4	22,9
Naundorf	E	2 126	1 137	53,5	1 108	39,4	11,6	22,3
	Z				1 117	36,3	12,4	22,4
Neukyhna ¹⁾	E	1 993	1 344	67,4	1 328	44,7	13,9	26,4
	Z				1 329	39,3	13,6	26,3
Oschatz, Stadt	E	13 709	8 037	58,6	7 924	36,7	10,8	25,0
	Z				7 921	34,9	13,5	25,9
Rackwitz	E	4 186	2 667	63,7	2 622	40,7	15,3	24,9
	Z				2 627	34,3	15,5	25,4
Schildau, Gneisenaustadt, Stadt	E	3 071	1 981	64,5	1 931	41,6	14,5	23,8
	Z				1 928	36,2	15,8	24,7
Schkeuditz, Stadt	E	15 242	9 456	62,0	9 326	38,7	19,9	25,1
	Z				9 342	34,4	17,2	25,6
Schönwölkau	E	2 169	1 300	59,9	1 272	41,7	13,0	25,2
	Z				1 274	36,3	12,8	24,6
Sornzig-Ablaß	E	1 856	1 042	56,1	1 020	42,6	12,9	23,7
	Z				1 022	38,2	15,0	24,2
Taucha, Stadt	E	12 307	8 262	67,1	8 151	41,7	16,5	22,4
	Z				8 174	35,8	17,3	21,9
Torgau, Stadt ¹⁾	E	16 872	9 756	57,8	9 590	39,3	15,6	29,3
	Z				9 584	32,4	17,8	28,6

1) Gemeinde führt Briefwahl für mindestens eine weitere Gemeinde durch.

FDP	GRÜNE	NPD	BüSo	REP	MLPD	Gemeinde Wahlkreis
8,0	2,2	7,9	x	x	x	E Laußig
12,8	2,8	7,3	0,5	0,6	0,4	Z
13,4	4,0	9,0	x	x	x	E Liebschützberg
13,0	3,2	9,1	0,4	0,3	0,3	Z
6,3	2,7	3,1	x	x	x	E Löbnitz
9,7	2,3	2,7	0,6	0,7	0,3	Z
10,3	2,5	5,2	x	x	x	E Mockrehna
14,8	3,3	5,4	0,5	0,5	0,3	Z
13,7	4,0	6,7	x	x	x	E Mügeln, Stadt ¹⁾
13,8	3,8	7,3	0,7	0,6	0,2	Z
16,5	3,5	6,7	x	x	x	E Naundorf
15,7	3,8	8,6	0,5	0,1	0,2	Z
8,5	2,0	4,4	x	x	x	E Neukyhna ¹⁾
12,3	3,2	4,2	0,8	0,2	0,2	Z
16,3	4,8	6,4	x	x	x	E Oschatz, Stadt
13,1	4,8	6,7	0,5	0,3	0,3	Z
9,9	4,9	4,3	x	x	x	E Rackwitz
13,7	5,6	4,4	0,7	0,3	0,1	Z
8,7	3,7	7,7	x	x	x	E Schildau,
11,4	4,0	7,3	0,4	0,2	0,1	Z Gneisenaustadt, Stadt
8,7	4,3	3,3	x	x	x	E Schkeuditz, Stadt
13,3	5,2	3,0	0,5	0,4	0,3	Z
10,1	3,8	6,2	x	x	x	E Schönwölkau
13,7	4,5	6,4	0,7	0,5	0,4	Z
12,4	3,0	5,3	x	x	x	E Sornzig-Ablaß
12,9	2,8	5,4	0,5	0,8	0,3	Z
9,9	6,3	3,2	x	x	x	E Taucha, Stadt
14,3	6,7	3,0	0,4	0,4	0,1	Z
7,2	4,3	4,2	x	x	x	E Torgau, Stadt ¹⁾
11,1	4,7	4,3	0,5	0,3	0,2	Z

Noch: 13. Wahlberechtigte, Wähler, Erst- (E) und Zweitstimmen (Z) bei der Wahl zum 17. Deutschen Bundestag am 27. September 2009 im Wahlkreis 152 Nordsachsen nach Gemeinden

Gemeinde Wahlkreis	Wahl- berechtigte	Wähler		Gültige Stimmen	Davon entfielen auf ... %			
		absolut	%		CDU	SPD	DIE LINKE	
Trossin	E	1 237	792	64,0	778	40,2	13,9	27,5
	Z				783	34,5	14,0	26,9
Wermisdorf	E	4 869	2 685	55,1	2 640	38,6	13,7	21,3
	Z				2 641	36,1	15,3	22,6
Wiedemar	E	1 774	999	56,3	980	48,3	13,6	25,0
	Z				986	41,4	14,3	24,4
Zinna	E	1 245	649	52,1	641	39,0	14,0	28,2
	Z				640	31,4	13,8	29,5
Zschepplin	E	2 574	1 668	64,8	1 657	43,2	15,6	22,3
	Z				1 658	39,0	15,8	21,8
Zwochau	E	900	539	59,9	535	42,4	18,5	23,9
	Z				535	35,0	18,5	23,7
Insgesamt	E	178 421	109 638	61,4	107 850	40,9	14,7	25,7
	Z				107 963	35,6	15,7	25,7

FDP	GRÜNE	NPD	BüSo	REP	MLPD	Gemeinde Wahlkreis
9,3	3,1	6,0	x	x	x	E Trossin
13,5	4,5	5,6	0,5	0,4	0,0	Z
14,4	4,8	7,2	x	x	x	E Wernsdorf
12,3	5,5	6,9	0,5	0,5	0,3	Z
7,3	2,1	3,7	x	x	x	E Wiedemar
12,6	2,4	3,2	0,6	0,3	0,7	Z
7,6	4,5	6,6	x	x	x	E Zinna
10,6	5,8	7,7	0,5	0,3	0,5	Z
8,9	4,8	5,3	x	x	x	E Zschepplin
12,7	4,9	4,3	0,4	0,6	0,4	Z
8,0	4,1	3,0	x	x	x	E Zwochau
14,6	4,3	3,0	0,6	0,2	0,2	Z
9,8	4,0	4,7	x	x	x	E Insgesamt
12,7	4,4	4,7	0,5	0,4	0,2	Z

14. Wahlberechtigte, Wähler, Erst- (E) und Zweitstimmen (Z) bei der Wahl zum 17. Deutschen Bundestag am 27. September 2009 im Wahlkreis 155 Leipzig-Land nach Gemeinden

Gemeinde Wahlkreis	Wahl- berechtigte	Wähler		Gültige Stimmen	Davon entfielen auf ... %			
		absolut	%		CDU	SPD	DIE LINKE	
Bad Lausick, Stadt	E	7 510	4 724	62,9	4 657	45,3	14,8	21,1
	Z				4 673	40,2	14,8	22,0
Belgershain	E	2 844	2 014	70,8	1 988	38,7	14,1	22,4
	Z				1 996	33,4	15,2	22,4
Bennewitz	E	4 524	3 092	68,3	3 043	41,6	14,2	24,4
	Z				3 047	36,8	14,5	25,1
Böhlen, Stadt	E	5 819	3 466	59,6	3 402	35,1	17,3	29,1
	Z				3 411	31,4	16,1	30,8
Borna, Stadt	E	17 993	10 783	59,9	10 601	43,3	16,2	26,5
	Z				10 613	38,3	16,7	27,6
Borsdorf	E	6 969	4 861	69,8	4 800	42,9	15,6	20,8
	Z				4 804	38,3	15,1	20,6
Brandis, Stadt	E	8 080	5 327	65,9	5 229	39,1	15,6	23,7
	Z				5 244	33,3	15,2	25,2
Colditz, Stadt	E	4 343	2 651	61,0	2 605	37,8	15,1	24,7
	Z				2 605	33,1	16,0	25,1
Deutzen	E	1 580	885	56,0	871	43,6	14,9	24,5
	Z				871	39,4	15,4	25,8
Elstertrebnitz	E	1 160	805	69,4	785	47,6	13,6	21,7
	Z				786	39,8	15,3	23,5
Espenhain	E	2 101	1 330	63,3	1 314	43,2	15,1	24,7
	Z				1 312	37,4	14,1	26,7
Falkenhain	E	3 207	1 954	60,9	1 915	44,7	12,8	22,5
	Z				1 919	38,7	13,3	22,3
Frohburg, Stadt	E	9 384	5 802	61,8	5 702	46,6	14,9	20,5
	Z				5 704	41,6	15,1	21,7
Geithain, Stadt	E	5 251	3 224	61,4	3 178	43,8	14,4	24,6
	Z				3 180	39,5	15,0	25,6
Grimma, Stadt	E	16 194	9 716	60,0	9 542	38,8	16,8	24,5
	Z				9 566	34,6	16,1	26,1
Groitzsch, Stadt	E	6 899	4 467	64,7	4 399	45,6	15,5	20,6
	Z				4 400	38,8	16,3	22,2

FDP	GRÜNE	NPD	BüSo	REP	MLPD	Willi-Weise-Projekt	Gemeinde Wahlkreis
10,6	4,0	3,5	x	x	x	0,7	E Bad Lausick, Stadt
13,7	4,7	3,4	0,7	0,2	0,3	x	Z
14,3	4,9	4,6	x	x	x	0,9	E Belgershain
18,4	4,8	4,3	0,8	0,5	0,3	x	Z
8,7	4,5	5,7	x	x	x	0,9	E Bennewitz
12,3	5,0	5,4	0,3	0,2	0,4	x	Z
10,1	3,6	3,7	x	x	x	1,0	E Böhlen, Stadt
12,0	4,7	3,5	0,9	0,3	0,4	x	Z
7,7	2,4	3,4	x	x	x	0,5	E Borna, Stadt
10,0	3,0	3,2	0,6	0,3	0,3	x	Z
9,8	7,8	2,6	x	x	x	0,5	E Borsdorf
14,0	8,2	2,7	0,7	0,4	0,1	x	Z
10,9	6,0	4,0	x	x	x	0,7	E Brandis, Stadt
14,2	6,9	3,9	0,9	0,3	0,2	x	Z
12,9	4,3	4,4	x	x	x	0,8	E Colditz, Stadt
15,5	4,8	4,0	0,8	0,5	0,3	x	Z
6,9	2,5	7,3	x	x	x	0,2	E Deutzen
9,4	2,3	6,8	0,3	0,3	0,2	x	Z
10,1	3,6	2,5	x	x	x	0,9	E Elstertrebnitz
13,0	3,9	2,5	0,9	0,8	0,3	x	Z
9,3	4,4	2,4	x	x	x	1,0	E Espenhain
13,5	4,6	2,5	0,7	0,2	0,2	x	Z
10,4	3,3	5,5	x	x	x	0,7	E Falkenhain
15,0	4,1	5,2	0,4	0,5	0,6	x	Z
10,0	3,3	4,0	x	x	x	0,6	E Frohburg, Stadt
12,2	3,9	4,2	0,7	0,3	0,2	x	Z
8,6	3,0	5,1	x	x	x	0,5	E Geithain, Stadt
10,8	3,1	4,6	0,7	0,4	0,3	x	Z
10,4	4,4	4,4	x	x	x	0,7	E Grimma, Stadt
12,9	4,9	4,2	0,8	0,2	0,2	x	Z
10,8	3,4	3,2	x	x	x	0,8	E Groitzsch, Stadt
14,3	3,9	3,1	1,0	0,3	0,2	x	Z

Noch: 14. Wahlberechtigte, Wähler, Erst- (E) und Zweitstimmen (Z) bei der Wahl zum 17. Deutschen Bundestag am 27. September 2009 im Wahlkreis 155 Leipzig-Land nach Gemeinden

Gemeinde Wahlkreis	Wahl- berechtigte	Wähler		Gültige Stimmen	Davon entfielen auf ... %			
		absolut	%		CDU	SPD	DIE LINKE	
Großbothen	E	3 044	1 991	65,4	1 963	43,1	14,6	21,0
	Z				1 969	38,7	14,7	21,3
Großpösna	E	4 570	3 300	72,2	3 262	41,0	17,7	20,4
	Z				3 262	37,2	17,5	20,7
Hohburg	E	2 505	1 665	66,5	1 637	42,8	12,7	22,9
	Z				1 644	38,6	13,1	23,8
Kitzen	E	1 699	1 153	67,9	1 135	45,6	9,6	22,3
	Z				1 137	38,4	9,6	24,7
Kitzscher, Stadt	E	4 827	2 834	58,7	2 793	42,4	14,5	27,1
	Z				2 794	37,7	14,6	29,4
Kohren-Sahlis, Stadt	E	2 562	1 571	61,3	1 552	45,6	15,3	20,9
	Z				1 549	41,5	15,6	21,7
Machern	E	5 670	4 021	70,9	3 972	40,6	15,7	21,9
	Z				3 977	35,1	15,0	23,2
Markkleeberg, Stadt	E	19 993	14 228	71,2	14 078	37,3	21,3	19,4
	Z				14 089	33,2	19,6	21,3
Markranstädt, Stadt	E	13 279	8 674	65,3	8 535	41,1	17,6	23,0
	Z				8 544	34,7	17,5	24,0
Mutzschen, Stadt	E	1 796	1 146	63,8	1 125	40,4	15,2	21,7
	Z				1 128	37,3	14,9	23,2
Narsdorf	E	1 516	1 009	66,6	995	45,7	13,2	22,4
	Z				991	39,2	13,6	23,0
Naunhof, Stadt	E	7 388	5 027	68,0	4 964	39,0	16,0	21,2
	Z				4 979	33,8	16,1	22,2
Nerchau, Stadt	E	3 272	2 052	62,7	2 015	42,5	16,3	21,6
	Z				2 017	37,9	16,4	22,1
Neukieritzsch	E	5 030	3 280	65,2	3 222	44,1	15,9	23,9
	Z				3 227	38,5	16,1	25,9
Ottenwisch	E	1 227	811	66,1	797	46,8	11,5	21,2
	Z				799	40,2	13,3	21,7
Parthenstein	E	3 145	2 229	70,9	2 198	42,6	12,3	21,1
	Z				2 205	35,7	13,0	21,2

FDP	GRÜNE	NPD	BüSo	REP	MLPD	Willi-Weise-Projekt	Gemeinde Wahlkreis
10,7	4,4	5,7	x	x	x	0,5	E Großbothen
14,8	4,4	4,9	0,5	0,5	0,2	x	Z
11,3	6,4	2,7	x	x	x	0,5	E Großpösna
14,3	6,8	2,7	0,4	0,2	0,3	x	Z
10,3	4,9	5,5	x	x	x	0,8	E Hohburg
13,2	5,0	5,2	0,7	0,3	0,1	x	Z
14,4	3,8	2,8	x	x	x	1,5	E Kitzen
18,2	3,5	3,0	0,9	1,1	0,5	x	Z
8,3	2,5	4,7	x	x	x	0,6	E Kitzscher, Stadt
9,9	3,0	4,6	0,4	0,3	0,1	x	Z
9,9	3,3	4,7	x	x	x	0,3	E Kohren-Sahlis, Stadt
12,8	2,6	5,0	0,5	0,3	0,1	x	Z
11,0	5,7	4,6	x	x	x	0,5	E Machern
14,5	6,5	4,6	0,6	0,4	0,3	x	Z
11,2	7,7	1,8	x	x	x	1,3	E Markkleeberg, Stadt
14,3	8,7	1,8	0,7	0,3	0,1	x	Z
9,4	5,2	2,7	x	x	x	0,9	E Markranstädt, Stadt
13,8	5,8	2,8	0,7	0,3	0,3	x	Z
10,8	2,8	8,7	x	x	x	0,4	E Mutzschen, Stadt
10,7	4,4	8,3	0,5	0,2	0,4	x	Z
10,2	2,9	5,0	x	x	x	0,6	E Narsdorf
13,9	3,4	4,6	1,0	0,9	0,3	x	Z
12,8	6,8	3,4	x	x	x	0,9	E Naunhof, Stadt
16,4	6,9	3,3	0,7	0,2	0,4	x	Z
8,4	4,1	6,4	x	x	x	0,7	E Nerchau, Stadt
11,4	4,4	6,5	0,7	0,4	0,2	x	Z
8,2	2,3	5,1	x	x	x	0,6	E Neukieritzsch
10,8	2,7	4,6	0,8	0,3	0,4	x	Z
10,9	3,6	4,1	x	x	x	1,8	E Otterwisch
15,6	4,0	4,0	0,6	0,3	0,4	x	Z
12,9	5,7	4,9	x	x	x	0,5	E Parthenstein
17,8	5,9	5,1	0,8	0,4	0,1	x	Z

Noch: 14. Wahlberechtigte, Wähler, Erst- (E) und Zweitstimmen (Z) bei der Wahl zum 17. Deutschen Bundestag am 27. September 2009 im Wahlkreis 155 Leipzig-Land nach Gemeinden

Gemeinde Wahlkreis	Wahl- berechtigte	Wähler		Gültige Stimmen	Davon entfielen auf ... %			
		absolut	%		CDU	SPD	DIE LINKE	
Pegau, Stadt	E	4 094	2 505	61,2	2 465	46,5	15,7	19,8
	Z				2 465	39,4	16,9	22,6
Regis-Breitungen, Stadt	E	3 729	2 208	59,2	2 167	41,6	15,2	25,5
	Z				2 171	37,0	16,4	25,8
Rötha, Stadt	E	3 198	2 019	63,1	1 996	40,6	16,8	26,4
	Z				1 997	34,5	15,8	29,0
Thallwitz	E	3 205	2 138	66,7	2 102	43,9	11,2	22,5
	Z				2 107	38,9	11,2	24,0
Thümmlitzwalde	E	2 678	1 691	63,1	1 666	40,7	15,4	24,7
	Z				1 670	37,0	16,1	25,6
Trebsen/Mulde, Stadt	E	3 578	2 251	62,9	2 204	41,4	15,0	21,0
	Z				2 205	36,5	15,7	22,8
Wurzen, Stadt	E	14 946	8 855	59,2	8 697	41,6	15,8	21,8
	Z				8 706	37,1	15,6	22,5
Zschadraß	E	2 676	1 590	59,4	1 556	41,9	14,7	22,4
	Z				1 557	38,5	14,3	22,9
Zwenkau, Stadt	E	7 599	5 068	66,7	4 979	45,9	16,2	20,0
	Z				4 987	40,2	16,3	21,3
Insgesamt	E	231 084	148 417	64,2	146 106	41,7	16,1	22,6
	Z				146 307	36,7	16,0	23,8

FDP	GRÜNE	NPD	BüSo	REP	MLPD	Willi-Weise-Projekt	Gemeinde Wahlkreis
10,8	3,8	2,4	x	x	x	0,9	E Pegau, Stadt
12,8	4,6	2,5	0,7	0,4	0,2	x	Z
9,3	2,9	5,0	x	x	x	0,5	E Regis-Breitungen, Stadt
11,5	3,2	5,0	0,5	0,4	0,3	x	Z
9,9	3,7	1,9	x	x	x	0,8	E Rötha, Stadt
13,7	4,0	1,8	0,7	0,4	0,2	x	Z
9,5	4,9	7,7	x	x	x	0,4	E Thallwitz
12,1	5,2	7,4	0,7	0,2	0,4	x	Z
9,0	4,4	4,8	x	x	x	1,0	E Thümlitzwalde
10,4	5,1	4,2	0,5	0,8	0,4	x	Z
10,0	4,3	7,5	x	x	x	0,8	E Trebsen/Mulde, Stadt
11,9	5,2	6,4	0,9	0,5	0,2	x	Z
8,7	4,0	7,5	x	x	x	0,7	E Wurzen, Stadt
11,9	4,6	6,8	0,8	0,3	0,2	x	Z
9,8	4,8	5,7	x	x	x	0,7	E Zschadraß
12,3	5,4	5,1	1,2	0,1	0,2	x	Z
10,4	3,9	3,1	x	x	x	0,5	E Zwenkau, Stadt
13,2	4,5	3,2	0,7	0,2	0,4	x	Z
10,1	4,6	4,1	x	x	x	0,7	E Insgesamt
13,2	5,2	3,9	0,7	0,3	0,3	x	Z

15. Wahlberechtigte, Wähler, Erst- (E) und Zweitstimmen (Z) bei der Wahl zum 17. Deutschen Bundestag am 27. September 2009 im Wahlkreis 156 Meißen nach Gemeinden

Gemeinde Wahlkreis	Wahl- berechtigte	Wähler		Gültige Stimmen	Davon entfielen auf ... %			
		absolut	%		CDU	SPD	DIE LINKE	
Coswig, Stadt	E	18 496	12 150	65,7	11 974	42,1	13,7	23,2
	Z				11 986	35,8	14,0	24,5
Diera-Zehren	E	3 114	2 124	68,2	2 082	47,6	9,6	20,0
	Z				2 065	41,5	10,4	21,0
Ebersbach ¹⁾	E	3 945	2 879	73,0	2 823	53,8	9,3	16,4
	Z				2 823	45,8	9,7	17,0
Glaubitz	E	1 740	936	53,8	925	44,9	10,9	20,2
	Z				925	37,1	11,1	20,8
Gröditz, Stadt ¹⁾	E	6 177	3 497	56,6	3 431	40,6	15,2	25,9
	Z				3 425	34,1	15,7	27,4
Großenhain, Stadt	E	13 084	7 908	60,4	7 782	43,5	11,1	25,9
	Z				7 796	34,2	12,8	27,4
Hirschstein	E	1 984	1 183	59,6	1 147	46,4	9,3	18,5
	Z				1 139	39,5	10,0	19,7
Käbschütztal	E	2 390	1 587	66,4	1 560	47,2	9,4	21,5
	Z				1 561	39,7	10,3	23,1
Ketzerbachtal ¹⁾	E	2 241	1 458	65,1	1 424	46,2	11,4	21,4
	Z				1 416	38,8	12,8	21,6
Klipphausen	E	5 024	3 576	71,2	3 519	46,0	10,1	18,6
	Z				3 517	38,0	10,2	19,5
Lampertswalde	E	1 632	1 034	63,4	1 015	48,0	8,0	15,8
	Z				1 015	39,4	9,4	16,4
Leuben-Schleinitz	E	1 211	651	53,8	643	48,5	12,4	19,6
	Z				641	42,6	10,9	20,9
Lommatzsch, Stadt	E	4 874	2 999	61,5	2 960	48,6	11,7	20,8
	Z				2 960	40,5	12,0	22,1
Meißen, Stadt	E	23 891	13 999	58,6	13 784	42,4	13,4	23,8
	Z				13 781	35,8	13,6	25,2
Moritzburg	E	6 781	4 864	71,7	4 788	49,1	14,4	16,2
	Z				4 802	39,7	14,0	18,2

1) Gemeinde führt Briefwahl für mindestens eine weitere Gemeinde durch.

FDP	GRÜNE	NPD	BüSo	REP	MLPD	Willi-Weise-Projekt	Gemeinde Wahlkreis
9,3	6,2	4,9	x	x	x	0,7	E Coswig, Stadt
13,4	6,0	4,8	1,0	0,3	0,2	x	Z
10,9	4,5	4,7	x	x	x	2,7	E Diera-Zehren
15,8	4,6	5,0	0,9	0,2	0,5	x	Z
9,4	4,0	6,4	x	x	x	0,7	E Ebersbach ¹⁾
15,4	4,4	6,5	0,7	0,4	0,2	x	Z
9,6	5,4	8,2	x	x	x	0,8	E Glaubitz
16,1	4,9	7,9	1,3	0,5	0,3	x	Z
6,9	4,5	6,2	x	x	x	0,7	E Gröditz, Stadt ¹⁾
11,0	4,1	6,1	1,1	0,2	0,3	x	Z
8,3	4,8	5,7	x	x	x	0,7	E Großenhain, Stadt
14,1	4,7	5,5	0,6	0,4	0,3	x	Z
10,5	6,5	6,6	x	x	x	2,2	E Hirschstein
15,9	6,8	6,6	0,7	0,4	0,4	x	Z
8,1	6,2	6,6	x	x	x	1,0	E Käbschütztal
12,8	6,1	6,5	0,4	0,4	0,5	x	Z
9,0	6,2	5,1	x	x	x	0,6	E Ketzerbachtal ¹⁾
14,8	5,9	4,7	0,8	0,3	0,3	x	Z
11,5	7,9	5,1	x	x	x	0,9	E Klipphausen
17,8	8,2	4,8	1,0	0,4	0,2	x	Z
10,7	4,1	13,0	x	x	x	0,4	E Lampertswalde
16,7	3,4	13,0	0,6	0,6	0,5	x	Z
10,1	4,5	4,8	x	x	x	0,0	E Leuben-Schleinitz
14,8	4,4	5,3	0,8	0,3	0,0	x	Z
10,4	3,7	4,2	x	x	x	0,6	E Lommatzsch, Stadt
17,1	3,4	3,9	0,5	0,4	0,1	x	Z
8,8	5,9	4,6	x	x	x	1,2	E Meißen, Stadt
13,4	5,9	4,6	1,0	0,3	0,3	x	Z
9,4	6,4	3,8	x	x	x	0,6	E Moritzburg
16,8	6,5	3,5	1,1	0,2	0,1	x	Z

Noch: 15. Wahlberechtigte, Wähler, Erst- (E) und Zweitstimmen (Z) bei der Wahl zum 17. Deutschen Bundestag am 27. September 2009 im Wahlkreis 156 Meißen nach Gemeinden

Gemeinde Wahlkreis	Wahl- berechtigte	Wähler		Gültige Stimmen	Davon entfielen auf ... %			
		absolut	%		CDU	SPD	DIE LINKE	
Nauwalde	E	926	565	61,0	556	49,1	9,5	22,7
	Z				555	42,7	8,6	23,6
Niederau	E	3 462	2 037	58,8	1 994	46,4	11,6	18,9
	Z				1 987	37,3	12,9	20,8
Nossen, Stadt	E	6 178	3 807	61,6	3 739	50,4	11,5	19,9
	Z				3 742	42,0	12,2	20,4
Nünchritz ¹⁾	E	5 320	3 781	71,1	3 719	44,3	16,0	22,8
	Z				3 723	38,8	16,4	23,7
Priestewitz	E	2 826	1 798	63,6	1 768	50,2	10,3	19,3
	Z				1 763	43,5	10,1	19,5
Radebeul, Stadt	E	27 338	19 586	71,6	19 353	47,5	14,5	16,2
	Z				19 371	38,0	14,0	17,1
Radeburg, Stadt	E	6 554	4 432	67,6	4 352	50,2	12,1	17,9
	Z				4 356	42,1	12,3	18,8
Riesa, Stadt	E	29 709	17 503	58,9	17 186	39,7	13,0	26,7
	Z				17 226	32,7	14,6	29,0
Röderaue ¹⁾	E	2 609	2 252	86,3	2 214	48,3	11,7	21,2
	Z				2 201	42,0	12,0	22,1
Schönfeld ¹⁾	E	1 676	1 462	87,2	1 439	49,8	10,6	18,1
	Z				1 436	42,1	12,5	18,7
Stauchitz	E	2 871	1 686	58,7	1 649	42,6	10,9	24,6
	Z				1 629	37,0	10,9	26,4
Strehla, Stadt ¹⁾	E	3 401	2 598	76,4	2 564	45,2	11,9	20,4
	Z				2 567	37,7	13,8	23,5
Tauscha	E	1 243	779	62,7	768	47,3	10,3	19,5
	Z				767	39,4	10,8	20,7
Thiendorf	E	1 944	1 181	60,8	1 140	44,9	10,3	20,4
	Z				1 141	37,9	11,1	21,6
Triebischtal	E	3 680	2 373	64,5	2 325	46,2	11,0	20,5
	Z				2 320	39,1	11,5	20,8

1) Gemeinde führt Briefwahl für mindestens eine weitere Gemeinde durch.

FDP	GRÜNE	NPD	BüSo	REP	MLPD	Willi-Weise-Projekt	Gemeinde Wahlkreis
9,9	2,0	6,8	x	x	x	0,0	E Nauwalde
15,1	1,4	7,7	0,4	0,4	0,0	x	Z
11,1	5,1	5,7	x	x	x	1,2	E Niederau
18,2	4,3	5,2	0,8	0,3	0,2	x	Z
9,5	4,4	3,9	x	x	x	0,5	E Nossen, Stadt
15,8	4,7	3,9	0,7	0,1	0,2	x	Z
7,0	4,4	4,9	x	x	x	0,7	E Nünchritz ¹⁾
11,2	3,4	5,0	0,8	0,3	0,2	x	Z
10,2	3,8	5,5	x	x	x	0,7	E Priestewitz
15,5	4,6	5,2	0,9	0,6	0,1	x	Z
9,1	8,9	3,0	x	x	x	0,7	E Radebeul, Stadt
16,7	10,0	2,9	0,9	0,2	0,2	x	Z
9,3	5,0	4,9	x	x	x	0,6	E Radeburg, Stadt
14,8	5,6	4,8	1,0	0,4	0,2	x	Z
7,2	7,2	5,3	x	x	x	0,8	E Riesa, Stadt
12,0	5,0	5,3	0,9	0,2	0,3	x	Z
9,2	3,6	5,1	x	x	x	0,9	E Röderau ¹⁾
14,2	3,1	5,1	0,6	0,5	0,4	x	Z
8,1	3,8	8,8	x	x	x	0,8	E Schönfeld ¹⁾
13,5	4,2	8,0	0,6	0,1	0,3	x	Z
10,7	4,9	5,9	x	x	x	0,5	E Stauchitz
15,7	3,8	5,2	0,4	0,2	0,4	x	Z
8,8	6,5	6,9	x	x	x	0,5	E Strehla, Stadt ¹⁾
14,1	4,1	5,8	0,5	0,4	0,1	x	Z
8,9	4,7	8,6	x	x	x	0,8	E Tauscha
13,3	5,5	8,5	1,3	0,3	0,3	x	Z
10,6	3,7	9,9	x	x	x	0,3	E Thiendorf
14,5	4,2	8,9	0,9	0,6	0,2	x	Z
8,6	5,2	7,3	x	x	x	1,4	E Triebischtal
13,9	6,0	6,9	0,9	0,6	0,2	x	Z

Noch: 15. Wahlberechtigte, Wähler, Erst- (E) und Zweitstimmen (Z) bei der Wahl zum 17. Deutschen Bundestag am 27. September 2009 im Wahlkreis 156 Meißen nach Gemeinden

Gemeinde Wahlkreis	Wahl- berechtigte	Wähler		Gültige Stimmen	Davon entfielen auf ... %			
		absolut	%		CDU	SPD	DIE LINKE	
Weinböhla ¹⁾	E	8 618	6 225	72,2	6 146	47,4	11,1	19,4
	Z				6 153	38,4	12,0	20,8
Weißig a. Raschütz	E	797	478	60,0	456	49,3	8,8	16,0
	Z				455	43,1	9,5	15,8
Wildenhain	E	1 348	887	65,8	863	46,2	7,5	22,9
	Z				854	38,4	10,2	25,5
Wülknitz	E	1 486	846	56,9	832	42,8	13,6	23,8
	Z				827	34,7	14,3	25,5
Zabeltitz	E	2 379	1 497	62,9	1 459	50,7	8,4	18,2
	Z				1 460	43,8	9,0	19,5
Zeithain	E	5 429	3 491	64,3	3 432	43,6	11,4	24,8
	Z				3 430	37,5	12,2	26,1
Insgesamt	E	216 378	140 109	64,8	137 811	45,2	12,5	21,3
	Z				137 815	37,5	13,1	22,7

1) Gemeinde führt Briefwahl für mindestens eine weitere Gemeinde durch.

FDP	GRÜNE	NPD	BüSo	REP	MLPD	Willi-Weise-Projekt	Gemeinde Wahlkreis
10,8	6,2	4,4	x	x	x	0,7	E Weinböhl ^a 1)
16,9	5,9	4,4	1,1	0,3	0,3	x	Z
9,2	3,3	13,2	x	x	x	0,2	E Weißig a. Raschütz
13,8	4,2	12,5	0,9	0,2	0,0	x	Z
9,3	4,9	8,3	x	x	x	0,8	E Wildenhain
12,5	3,6	7,6	1,3	0,6	0,2	x	Z
9,3	3,1	6,5	x	x	x	1,0	E Wülknitz
14,4	2,3	7,5	1,0	0,0	0,4	x	Z
11,1	3,0	7,7	x	x	x	0,8	E Zabeltitz
15,8	3,0	7,3	0,8	0,4	0,3	x	Z
8,5	5,2	6,0	x	x	x	0,5	E Zeithain
13,6	3,8	5,7	0,5	0,3	0,2	x	Z
9,0	6,0	5,1	x	x	x	0,8	E Insgesamt
14,5	5,8	5,0	0,9	0,3	0,2	x	Z

16. Wahlberechtigte, Wähler, Erst- (E) und Zweitstimmen (Z) bei der Wahl zum 17. Deutschen Bundestag am 27. September 2009 im Wahlkreis 157 Bautzen I nach Gemeinden

Gemeinde Wahlkreis	Wahl- berechtigte	Wähler		Gültige Stimmen	Davon entfielen auf ... %			
		absolut	%		CDU	SPD	DIE LINKE	
Bautzen, Stadt ¹⁾	E	35 078	22 483	64,1	22 081	39,5	11,9	25,7
	Z				22 146	35,5	13,4	25,0
Bernsdorf, Stadt ¹⁾	E	5 267	3 637	69,1	3 567	34,0	11,6	31,3
	Z				3 579	32,9	12,5	30,7
Bischofswerda, Stadt ¹⁾	E	10 550	6 406	60,7	6 292	43,5	12,8	24,2
	Z				6 302	38,0	13,3	24,4
Burkau	E	2 412	1 521	63,1	1 495	49,9	11,3	16,7
	Z				1 492	45,4	11,9	16,7
Crostau	E	1 405	915	65,1	891	45,3	12,3	20,2
	Z				893	40,9	12,5	20,4
Crostwitz	E	923	608	65,9	603	66,7	3,6	12,8
	Z				602	58,6	6,1	12,8
Cunewalde ¹⁾	E	4 494	3 513	78,2	3 438	46,3	10,3	22,0
	Z				3 447	42,2	11,5	21,3
Demitz-Thumitz	E	2 581	1 576	61,1	1 544	47,8	9,8	22,3
	Z				1 551	41,9	10,9	21,5
Doberschau-Gaußig	E	3 675	2 219	60,4	2 186	49,2	8,2	17,5
	Z				2 187	43,9	10,0	16,3
Elsterheide ¹⁾	E	3 303	2 553	77,3	2 506	46,8	10,7	26,2
	Z				2 512	41,5	12,3	25,2
Elstra, Stadt	E	2 507	1 498	59,8	1 472	41,7	10,9	22,7
	Z				1 472	39,5	13,2	21,3
Frankenthal	E	852	483	56,7	464	57,1	9,5	15,1
	Z				464	51,7	7,5	14,2
Göda ¹⁾	E	2 825	2 262	80,1	2 210	51,4	8,9	19,2
	Z				2 221	46,4	10,4	18,9
Großdubrau	E	3 763	2 395	63,6	2 336	35,5	8,8	28,3
	Z				2 349	36,7	10,9	26,5
Großharthau ¹⁾	E	2 415	1 876	77,7	1 846	45,1	14,3	20,3
	Z				1 845	42,4	11,2	21,1

1) Gemeinde führt Briefwahl für mindestens eine weitere Gemeinde durch.

FDP	GRÜNE	NPD	BüSo	REP	MLPD	Gemeinde Wahlkreis
11,3	6,5	5,0	x	x	x	E Bautzen, Stadt ¹⁾
14,1	5,9	4,5	0,9	0,3	0,3	Z
12,3	3,5	7,4	x	x	x	E Bernsdorf, Stadt ¹⁾
12,4	3,6	6,5	0,8	0,4	0,1	Z
10,1	4,0	5,4	x	x	x	E Bischofswerda, Stadt ¹⁾
13,7	4,3	4,8	1,0	0,3	0,3	Z
14,2	2,9	5,1	x	x	x	E Burkau
17,4	2,5	4,7	0,5	0,5	0,4	Z
11,1	4,6	6,4	x	x	x	E Crostau
14,2	4,8	5,0	1,2	0,6	0,3	Z
10,3	4,8	1,8	x	x	x	E Crostwitz
15,0	5,5	1,7	0,2	0,2	0,0	Z
11,9	3,8	5,5	x	x	x	E Cunewalde ¹⁾
14,4	3,6	5,5	0,9	0,4	0,2	Z
10,5	2,7	7,0	x	x	x	E Demitz-Thumitz
14,8	3,0	5,7	1,1	0,6	0,5	Z
14,8	3,8	6,6	x	x	x	E Döberrau-Gaußig
17,9	4,3	6,2	0,9	0,2	0,3	Z
10,7	2,8	2,9	x	x	x	E Elsterheide ¹⁾
14,1	2,7	3,2	0,7	0,1	0,3	Z
12,2	2,9	9,5	x	x	x	E Elstra, Stadt
12,4	3,5	8,5	0,9	0,6	0,0	Z
9,1	3,2	6,0	x	x	x	E Frankenthal
14,2	4,1	7,3	0,2	0,0	0,6	Z
11,0	4,1	5,3	x	x	x	E Göda ¹⁾
14,5	3,6	5,0	0,6	0,4	0,3	Z
15,9	3,6	7,9	x	x	x	E Großdubrau
13,9	3,1	7,2	1,0	0,6	0,3	Z
11,4	3,4	5,4	x	x	x	E Großharthau ¹⁾
14,8	4,7	5,2	0,3	0,3	0,1	Z

Noch: 16. Wahlberechtigte, Wähler, Erst- (E) und Zweitstimmen (Z) bei der Wahl zum 17. Deutschen Bundestag am 27. September 2009 im Wahlkreis 157 Bautzen I nach Gemeinden

Gemeinde Wahlkreis	Wahl- berechtigte	Wähler		Gültige Stimmen	Davon entfielen auf ... %			
		absolut	%		CDU	SPD	DIE LINKE	
Großnaundorf	E	894	594	66,4	585	40,2	11,5	21,0
	Z				587	39,9	12,6	19,3
Großpostwitz/O.L.	E	2 543	1 493	58,7	1 469	47,4	9,3	22,4
	Z				1 464	41,9	12,0	20,8
Guttau	E	1 403	892	63,6	862	44,1	10,1	21,0
	Z				870	42,1	11,1	21,4
Haselbachtal ¹⁾	E	3 768	2 660	70,6	2 599	38,4	11,6	22,1
	Z				2 609	37,4	13,0	21,3
Hochkirch	E	2 116	1 274	60,2	1 258	48,6	7,9	20,3
	Z				1 257	44,1	9,1	20,0
Hoyerswerda, Stadt	E	33 689	20 339	60,4	19 990	32,8	15,0	36,8
	Z				20 025	29,9	17,0	34,4
Kamenz, Stadt ¹⁾	E	13 753	8 654	62,9	8 488	33,0	11,0	29,9
	Z				8 506	33,1	12,6	29,1
Kirschau	E	2 079	1 281	61,6	1 256	44,0	11,8	20,6
	Z				1 258	38,5	13,7	19,5
Königsbrück, Stadt ¹⁾	E	3 858	2 801	72,6	2 753	44,2	10,3	22,6
	Z				2 761	41,7	11,4	22,3
Königswartha ¹⁾	E	3 275	2 331	71,2	2 288	44,1	8,0	23,1
	Z				2 291	41,2	9,1	22,7
Kubschütz	E	2 363	1 543	65,3	1 521	52,3	8,2	19,8
	Z				1 518	47,0	10,3	19,8
Laußnitz	E	1 703	1 119	65,7	1 097	42,2	11,3	20,4
	Z				1 097	39,9	12,9	20,2
Lauta, Stadt	E	8 171	4 790	58,6	4 697	35,1	12,3	33,3
	Z				4 706	32,2	13,7	32,7
Lichtenberg	E	1 358	927	68,3	901	42,0	10,9	21,4
	Z				907	37,8	12,9	21,7
Lohsa	E	5 398	3 584	66,4	3 527	43,6	10,4	28,1
	Z				3 525	39,7	12,2	26,9

1) Gemeinde führt Briefwahl für mindestens eine weitere Gemeinde durch.

FDP	GRÜNE	NPD	BüSo	REP	MLPD	Gemeinde Wahlkreis
15,0	5,0	7,4	x	x	x	E Großnaundorf
14,5	4,3	6,8	1,7	0,5	0,5	Z
10,8	4,6	5,4	x	x	x	E Großpostwitz/O.L.
14,9	4,5	4,5	0,8	0,3	0,4	Z
13,1	5,1	6,6	x	x	x	E Guttau
14,9	3,3	5,5	0,9	0,3	0,3	Z
16,7	4,7	6,5	x	x	x	E Haselbachtal ¹⁾
17,2	4,3	5,5	0,9	0,3	0,3	Z
10,6	5,4	7,2	x	x	x	E Hochkirch
13,8	4,5	6,8	0,7	0,5	0,4	Z
8,0	3,6	3,9	x	x	x	E Hoyerswerda, Stadt
9,9	3,7	3,7	0,7	0,3	0,4	Z
13,6	4,3	8,1	x	x	x	E Kamenz, Stadt ¹⁾
13,2	4,3	6,6	0,8	0,3	0,2	Z
14,2	4,3	5,1	x	x	x	E Kirschau
17,6	4,5	4,8	0,6	0,6	0,2	Z
13,4	3,7	5,7	x	x	x	E Königsbrück, Stadt ¹⁾
14,4	4,0	4,9	0,6	0,5	0,3	Z
12,9	5,3	6,6	x	x	x	E Königswartha ¹⁾
14,6	4,7	5,9	0,9	0,3	0,4	Z
11,4	3,4	4,9	x	x	x	E Kubschütz
13,2	4,2	4,6	0,5	0,4	0,2	Z
15,7	4,1	6,3	x	x	x	E Laußnitz
16,8	3,4	5,2	0,8	0,5	0,3	Z
9,4	3,8	6,0	x	x	x	E Lauta, Stadt
11,0	3,7	5,6	0,6	0,2	0,2	Z
15,9	4,4	5,4	x	x	x	E Lichtenberg
17,6	4,5	4,4	0,6	0,2	0,2	Z
10,0	2,8	5,2	x	x	x	E Lohsa
12,2	2,9	4,7	0,8	0,4	0,3	Z

Noch: 16. Wahlberechtigte, Wähler, Erst- (E) und Zweitstimmen (Z) bei der Wahl zum 17. Deutschen Bundestag am 27. September 2009 im Wahlkreis 157 Bautzen I nach Gemeinden

Gemeinde Wahlkreis	Wahl- berechtigte	Wähler		Gültige Stimmen	Davon entfielen auf ... %			
		absolut	%		CDU	SPD	DIE LINKE	
Malschwitz ¹⁾	E	2 980	2 308	77,4	2 246	48,4	8,0	20,7
	Z				2 254	45,4	8,4	20,1
Nebelschütz	E	995	706	71,0	700	66,7	4,0	10,1
	Z				702	61,4	5,6	10,5
Neschwitz	E	2 146	1 332	62,1	1 305	46,1	8,2	22,2
	Z				1 307	43,0	8,6	21,8
Neukirch	E	1 529	866	56,6	840	41,2	9,5	23,3
	Z				842	38,5	11,8	21,9
Neukirch/Lausitz	E	4 524	2 696	59,6	2 640	47,2	11,7	21,5
	Z				2 643	40,6	13,5	22,1
Obergurig	E	1 858	1 169	62,9	1 148	47,4	9,3	22,3
	Z				1 153	40,9	11,8	21,9
Ohorn	E	1 988	1 224	61,6	1 206	39,3	10,3	26,4
	Z				1 209	34,9	11,0	25,4
Oßling	E	2 109	1 471	69,7	1 440	38,6	11,0	26,8
	Z				1 434	36,1	11,7	27,1
Panschwitz-Kuckau ¹⁾	E	1 829	1 459	79,8	1 443	67,2	4,9	9,4
	Z				1 441	64,5	5,8	9,7
Pulsnitz, Stadt ¹⁾	E	6 633	4 659	70,2	4 576	36,4	13,0	24,1
	Z				4 589	33,1	13,9	23,1
Puschwitz	E	773	466	60,3	451	53,2	7,5	15,7
	Z				452	48,2	8,6	15,3
Räckelwitz	E	965	615	63,7	600	65,3	5,3	8,8
	Z				598	63,0	6,2	9,7
Radibor	E	2 879	1 808	62,8	1 770	53,2	6,4	16,7
	Z				1 769	51,3	7,5	15,8
Ralbitz-Rosenthal	E	1 423	972	68,3	965	66,1	3,4	9,2
	Z				965	60,5	4,4	8,8
Rammenau	E	1 228	698	56,8	688	49,1	10,0	18,0
	Z				689	44,0	10,7	17,6

1) Gemeinde führt Briefwahl für mindestens eine weitere Gemeinde durch.

FDP	GRÜNE	NPD	BüSo	REP	MLPD	Gemeinde Wahlkreis
13,5	3,9	5,5	x	x	x	E Malschwitz ¹⁾
15,1	4,1	5,1	1,0	0,5	0,2	Z
10,9	5,1	3,1	x	x	x	E Nebelschütz
12,7	5,6	3,0	0,6	0,1	0,6	Z
13,2	4,2	6,1	x	x	x	E Neschwitz
15,7	3,8	5,7	0,5	0,5	0,4	Z
13,3	3,0	9,6	x	x	x	E Neukirch
13,2	3,9	8,8	0,7	0,7	0,6	Z
10,2	3,1	6,3	x	x	x	E Neukirch/Lausitz
12,9	2,9	6,3	0,9	0,5	0,4	Z
11,1	5,1	4,8	x	x	x	E Obergurig
14,1	5,1	4,1	1,2	0,5	0,3	Z
15,3	4,1	4,6	x	x	x	E Ohorn
18,5	4,6	4,0	1,0	0,2	0,4	Z
13,3	2,8	7,6	x	x	x	E Oßling
13,9	2,4	7,5	0,6	0,6	0,2	Z
12,0	5,3	1,2	x	x	x	E Panschwitz-Kuckau ¹⁾
13,0	5,3	0,8	0,7	0,1	0,1	Z
17,3	4,6	4,6	x	x	x	E Pulsnitz, Stadt ¹⁾
19,4	5,1	3,9	1,0	0,2	0,2	Z
13,3	5,3	4,9	x	x	x	E Puschwitz
17,0	3,5	5,5	0,7	0,4	0,7	Z
12,7	4,5	3,3	x	x	x	E Räckelwitz
12,5	4,5	3,0	0,3	0,3	0,3	Z
14,9	4,4	4,5	x	x	x	E Radibor
15,3	4,4	4,2	0,7	0,3	0,4	Z
12,2	5,2	3,8	x	x	x	E Ralbitz-Rosenthal
17,4	4,8	3,4	0,6	0,1	0,0	Z
14,8	2,9	5,1	x	x	x	E Rammenau
18,3	2,8	4,9	1,2	0,4	0,1	Z

Noch: 16. Wahlberechtigte, Wähler, Erst- (E) und Zweitstimmen (Z) bei der Wahl zum 17. Deutschen Bundestag am 27. September 2009 im Wahlkreis 157 Bautzen I nach Gemeinden

Gemeinde Wahlkreis	Wahl- berechtigte	Wähler		Gültige Stimmen	Davon entfielen auf ... %			
		absolut	%		CDU	SPD	DIE LINKE	
Schirgiswalde, Stadt ¹⁾	E	2 484	1 933	77,8	1 897	61,6	7,2	11,3
	Z				1 903	55,3	8,7	12,3
Schmölln-Putzkau	E	2 830	1 674	59,2	1 645	46,6	11,4	22,1
	Z				1 646	41,4	12,3	22,4
Schöntheichen	E	1 936	1 168	60,3	1 152	34,0	11,7	24,2
	Z				1 157	32,1	13,7	23,8
Schwepnitz	E	2 293	1 477	64,4	1 449	39,5	11,3	26,6
	Z				1 456	38,0	12,2	26,3
Sohland a. d. Spree ¹⁾	E	6 301	4 372	69,4	4 275	47,6	9,5	19,3
	Z				4 290	42,8	10,3	19,3
Spreetal	E	1 819	1 215	66,8	1 189	39,9	11,9	29,9
	Z				1 194	35,8	13,4	28,5
Steina	E	1 471	955	64,9	935	38,1	9,8	23,9
	Z				942	35,9	12,1	21,5
Steinigwolmsdorf	E	2 720	1 642	60,4	1 601	48,4	11,4	19,6
	Z				1 611	43,3	11,9	19,7
Weißenberg, Stadt ¹⁾	E	2 882	2 084	72,3	2 049	50,5	6,6	19,4
	Z				2 054	46,0	7,0	18,9
Wiednitz	E	784	491	62,6	482	34,9	15,6	30,1
	Z				484	32,2	16,5	30,4
Wilthen, Stadt ¹⁾	E	4 992	3 639	72,9	3 568	44,6	11,4	24,0
	Z				3 577	40,5	12,6	23,1
Wittichenau, Stadt	E	5 010	3 639	72,6	3 576	58,9	7,5	16,5
	Z				3 588	55,0	8,3	16,5
Insgesamt	E	237 802	154 965	65,2	152 058	42,3	11,1	25,2
	Z				152 392	38,8	12,4	24,4

1) Gemeinde führt Briefwahl für mindestens eine weitere Gemeinde durch.

FDP	GRÜNE	NPD	BüSo	REP	MLPD	Gemeinde Wahlkreis
11,5	5,3	3,1	x	x	x	E Schirgiswalde, Stadt ¹⁾
14,9	4,5	2,8	0,8	0,3	0,4	Z
10,6	3,8	5,5	x	x	x	E Schmölln-Putzkau
12,9	4,0	5,0	1,2	0,5	0,2	Z
13,5	4,9	11,7	x	x	x	E Schönteichen
13,7	6,1	9,2	1,0	0,3	0,2	Z
11,7	3,3	7,6	x	x	x	E Schwepnitz
11,5	3,6	6,5	1,0	0,5	0,5	Z
13,9	3,8	5,7	x	x	x	E Sohland a. d. Spree ¹⁾
17,1	3,4	5,7	1,0	0,3	0,2	Z
9,3	2,2	6,7	x	x	x	E Spreetal
11,6	3,0	5,9	1,0	0,2	0,5	Z
17,4	5,0	5,8	x	x	x	E Steina
17,6	5,7	5,0	1,2	0,5	0,4	Z
9,9	3,7	7,0	x	x	x	E Steinigtwolmsdorf
13,3	4,5	5,8	0,6	0,6	0,3	Z
12,7	4,0	6,7	x	x	x	E Weißenberg, Stadt ¹⁾
16,1	4,0	5,7	1,1	0,7	0,4	Z
7,5	3,3	8,7	x	x	x	E Wiednitz
6,6	4,5	7,6	0,6	1,0	0,4	Z
10,5	4,0	5,6	x	x	x	E Wilthen, Stadt ¹⁾
12,9	3,4	5,6	1,3	0,4	0,3	Z
9,9	3,6	3,6	x	x	x	E Wittichenau, Stadt
12,5	3,5	3,4	0,5	0,2	0,2	Z
11,7	4,3	5,5	x	x	x	E Insgesamt
13,8	4,2	5,0	0,8	0,3	0,3	Z

17. Wahlberechtigte, Wähler, Erst- (E) und Zweitstimmen (Z) bei der Wahl zum 17. Deutschen Bundestag am 27. September 2009 im Wahlkreis 158 Görlitz nach Gemeinden

Gemeinde Wahlkreis	Wahl- berechtigte	Wähler		Gültige Stimmen	Davon entfielen auf ... %			
		absolut	%		CDU	SPD	DIE LINKE	
Bad Muskau, Stadt ¹⁾	E	3 283	2 409	73,4	2 370	39,8	15,1	25,0
	Z				2 375	35,8	15,8	25,5
Beiersdorf	E	977	624	63,9	603	46,8	9,3	23,1
	Z				607	40,9	9,2	24,9
Bernstadt a. d. Eigen, Stadt ¹⁾	E	3 202	2 562	80,0	2 518	50,5	8,7	20,8
	Z				2 524	44,5	9,5	21,6
Berthelsdorf	E	1 413	789	55,8	776	42,8	9,9	26,0
	Z				778	38,6	10,0	25,8
Bertsdorf-Hörnitz	E	2 036	1 219	59,9	1 197	46,7	10,3	20,1
	Z				1 196	41,1	11,4	20,9
Boxberg/O.L. ¹⁾	E	4 456	3 385	76,0	3 332	42,1	15,7	24,5
	Z				3 335	40,3	13,3	24,6
Dürrhennersdorf	E	971	501	51,6	495	49,9	6,1	20,2
	Z				497	42,3	7,8	22,3
Ebersbach/Sa., Stadt	E	7 029	4 196	59,7	4 113	38,9	10,7	26,6
	Z				4 128	34,4	12,4	25,6
Eibau	E	4 064	2 489	61,2	2 398	44,3	9,2	20,6
	Z				2 392	38,8	9,8	20,7
Gablenz	E	1 614	911	56,4	897	36,6	15,4	28,5
	Z				898	34,9	14,1	30,1
Görlitz, Stadt	E	46 625	28 313	60,7	27 833	41,6	12,1	23,9
	Z				27 863	35,9	13,8	24,4
Groß Düben	E	1 032	680	65,9	668	46,7	13,2	22,8
	Z				667	46,5	14,2	21,3
Großhennersdorf	E	1 174	630	53,7	623	47,0	9,0	21,0
	Z				623	42,7	10,4	21,8
Großschönau ¹⁾	E	5 357	3 365	62,8	3 302	46,2	11,4	20,1
	Z				3 307	40,5	12,9	20,4
Großschweidnitz	E	1 176	608	51,7	598	44,0	7,5	26,8
	Z				599	37,6	10,5	26,9

1) Gemeinde führt Briefwahl für mindestens eine weitere Gemeinde durch.

						Gemeinde Wahlkreis
FDP	GRÜNE	NPD	BüSo	REP	MLPD	
7,9	5,4	5,2	1,6	x	x	E Bad Muskau, Stadt ¹⁾
10,8	4,8	5,3	1,4	0,3	0,3	Z
9,1	5,1	4,6	2,0	x	x	E Beiersdorf
13,2	4,4	5,1	2,0	0,2	0,2	Z
10,0	4,4	4,1	1,5	x	x	E Bernstadt a. d. Eigen, Stadt ¹⁾
14,2	4,3	4,5	1,0	0,2	0,2	Z
8,9	5,0	5,2	2,2	x	x	E Berthelsdorf
11,8	5,4	5,9	1,8	0,4	0,3	Z
9,9	4,5	5,7	2,8	x	x	E Bertsdorf-Hörnitz
13,8	4,2	6,0	2,3	0,2	0,2	Z
8,1	2,9	5,3	1,4	x	x	E Boxberg/O.L. ¹⁾
11,4	3,2	5,6	1,1	0,3	0,3	Z
13,3	2,6	5,3	2,6	x	x	E Dürrhennersdorf
17,5	2,6	4,2	3,0	0,0	0,2	Z
11,0	4,4	6,2	2,1	x	x	E Ebersbach/Sa., Stadt
14,5	4,3	6,3	1,8	0,5	0,3	Z
13,0	4,6	6,1	2,3	x	x	E Eibau
17,6	4,6	6,1	1,7	0,5	0,3	Z
9,0	2,9	6,0	1,6	x	x	E Gablenz
10,1	2,8	5,8	1,3	0,4	0,4	Z
8,5	7,0	4,9	1,9	x	x	E Görlitz, Stadt
12,9	6,2	4,9	1,4	0,2	0,3	Z
6,7	2,5	6,7	1,3	x	x	E Groß Düben
6,9	3,0	6,9	0,7	0,1	0,3	Z
11,7	7,4	2,7	1,1	x	x	E Großenhennersdorf
13,3	7,9	2,4	0,6	0,5	0,3	Z
9,9	5,1	5,5	1,9	x	x	E Großschönau ¹⁾
14,3	4,4	5,4	1,6	0,5	0,1	Z
11,5	3,7	4,8	1,7	x	x	E Großschweidnitz
13,9	3,2	5,8	0,7	1,0	0,5	Z

Noch: 17. Wahlberechtigte, Wähler, Erst- (E) und Zweitstimmen (Z) bei der Wahl zum 17. Deutschen Bundestag am 27. September 2009 im Wahlkreis 158 Görlitz nach Gemeinden

Gemeinde Wahlkreis	Wahl- berechtigte	Wähler		Gültige Stimmen	Davon entfielen auf ... %			
		absolut	%		CDU	SPD	DIE LINKE	
Hähnichen	E	1 207	715	59,2	700	39,3	12,9	27,1
	Z				702	37,6	13,1	27,1
Hainewalde	E	1 436	841	58,6	833	48,7	7,6	19,9
	Z				834	43,0	9,0	20,5
Herrnhut, Stadt ¹⁾	E	2 197	1 637	74,5	1 605	48,3	11,0	17,8
	Z				1 606	45,8	11,4	18,1
Hohendubrau	E	1 715	1 071	62,4	1 056	47,3	8,2	23,4
	Z				1 056	43,3	9,1	22,4
Horka	E	1 643	951	57,9	934	41,2	10,0	26,6
	Z				935	36,9	10,5	26,3
Jonsdorf, Kurort	E	1 528	925	60,5	909	47,3	11,6	20,2
	Z				911	40,9	13,1	20,4
Kodersdorf ¹⁾	E	2 152	1 835	85,3	1 806	48,6	9,9	19,7
	Z				1 799	41,9	10,4	19,8
Königshain	E	1 062	671	63,2	659	47,2	9,0	22,2
	Z				661	40,5	9,1	21,6
Krauschwitz	E	3 252	2 182	67,1	2 151	39,5	15,6	23,9
	Z				2 148	37,4	16,3	23,9
Kreba-Neudorf	E	851	510	59,9	503	41,0	13,9	21,1
	Z				504	38,5	13,3	21,0
Lawalde	E	1 743	1 064	61,0	1 041	48,3	8,2	19,7
	Z				1 039	41,9	8,3	20,3
Leutersdorf	E	3 386	2 004	59,2	1 968	47,0	11,5	21,1
	Z				1 969	39,8	12,5	21,6
Löbau, Stadt	E	14 412	8 563	59,4	8 410	41,1	10,7	26,6
	Z				8 412	37,0	12,4	26,2
Markersdorf	E	3 506	2 258	64,4	2 219	49,4	9,0	19,0
	Z				2 216	42,7	10,2	20,4
Mittelherwigsdorf	E	3 429	2 124	61,9	2 086	47,5	9,9	21,0
	Z				2 092	40,9	11,4	21,1

1) Gemeinde führt Briefwahl für mindestens eine weitere Gemeinde durch.

FDP	GRÜNE	NPD	BüSo	REP	MLPD	Gemeinde Wahlkreis
9,7	4,3	5,0	1,7	x	x	E Hähnichen
12,0	3,4	5,0	1,4	0,1	0,3	Z
11,3	6,1	4,7	1,7	x	x	E Hainewalde
13,7	7,1	5,0	0,8	0,6	0,2	Z
9,3	7,9	4,4	1,3	x	x	E Herrnhut, Stadt ¹⁾
11,2	7,3	4,0	1,4	0,4	0,3	Z
10,1	4,9	5,0	1,0	x	x	E Hohendubrau
14,1	5,0	4,5	1,0	0,4	0,2	Z
9,2	3,7	7,4	1,9	x	x	E Horka
12,2	4,2	7,6	1,8	0,2	0,3	Z
10,5	4,7	4,4	1,3	x	x	E Jonsdorf, Kurort
15,1	4,3	4,2	1,3	0,2	0,4	Z
10,1	4,6	6,4	0,8	x	x	E Kodersdorf ¹⁾
15,3	4,2	7,1	0,7	0,4	0,2	Z
10,9	2,9	6,5	1,4	x	x	E Königshain
15,6	4,1	7,1	1,2	0,8	0,0	Z
8,9	4,1	6,8	1,2	x	x	E Krauschwitz
11,1	3,1	6,6	0,8	0,5	0,2	Z
9,7	2,4	9,5	2,4	x	x	E Kreba-Neudorf
12,1	3,2	9,5	1,4	0,4	0,6	Z
11,2	2,7	8,1	1,8	x	x	E Lawalde
16,1	2,9	7,9	1,3	1,0	0,5	Z
9,2	3,8	5,3	2,1	x	x	E Leutersdorf
13,8	4,4	5,5	1,5	0,5	0,4	Z
10,8	3,9	5,2	1,8	x	x	E Löbau, Stadt
13,4	3,8	5,5	1,3	0,2	0,3	Z
11,4	5,2	4,4	1,7	x	x	E Markersdorf
15,3	4,6	4,8	1,5	0,2	0,2	Z
8,8	5,8	4,7	2,3	x	x	E Mittelherwigsdorf
13,3	5,8	4,7	1,9	0,6	0,3	Z

Noch: 17. Wahlberechtigte, Wähler, Erst- (E) und Zweitstimmen (Z) bei der Wahl zum 17. Deutschen Bundestag am 27. September 2009 im Wahlkreis 158 Görlitz nach Gemeinden

Gemeinde Wahlkreis	Wahl- berechtigte	Wähler		Gültige Stimmen	Davon entfielen auf ... %			
		absolut	%		CDU	SPD	DIE LINKE	
Mücka	E	975	569	58,4	558	44,1	11,3	20,8
	Z				557	43,1	10,6	20,8
Neißeau	E	1 580	951	60,2	938	38,4	9,5	24,0
	Z				932	33,4	10,4	24,8
Neugersdorf, Stadt ¹⁾	E	5 160	3 608	69,9	3 541	45,4	9,9	20,8
	Z				3 548	39,7	11,0	20,4
Neusalza-Spremberg, Stadt ¹⁾	E	3 180	2 372	74,6	2 344	44,0	8,5	19,0
	Z				2 345	39,7	9,6	18,8
Niedercunnersdorf	E	1 399	868	62,0	845	40,1	9,5	22,4
	Z				845	35,6	11,0	23,2
Niesky, Stadt	E	8 923	5 808	65,1	5 697	39,9	12,4	26,9
	Z				5 709	35,5	12,6	27,5
Obercunnersdorf ¹⁾	E	1 811	1 594	88,0	1 559	47,1	11,0	19,0
	Z				1 559	43,3	12,6	18,2
Oderwitz ¹⁾	E	4 913	3 319	67,6	3 270	47,6	10,6	19,8
	Z				3 281	40,4	11,2	20,8
Olbersdorf ¹⁾	E	4 851	3 578	73,8	3 507	41,5	11,6	27,2
	Z				3 517	35,7	13,3	27,8
Oppach	E	2 079	1 282	61,7	1 265	47,7	8,1	20,1
	Z				1 267	41,2	8,7	20,4
Ostritz, Stadt	E	2 299	1 367	59,5	1 353	48,7	9,1	22,1
	Z				1 347	42,5	10,7	22,9
Oybin	E	1 328	787	59,3	780	48,6	9,6	20,8
	Z				780	41,3	11,9	21,0
Quitzdorf am See	E	1 156	734	63,5	719	44,8	11,5	26,4
	Z				719	40,9	11,1	24,9
Reichenbach/O.L., Stadt ¹⁾	E	3 491	2 458	70,4	2 407	40,1	10,0	26,1
	Z				2 415	34,6	11,6	26,7
Rietschen	E	2 447	1 291	52,8	1 255	43,3	12,7	21,8
	Z				1 261	39,8	13,5	21,3

1) Gemeinde führt Briefwahl für mindestens eine weitere Gemeinde durch.

FDP	GRÜNE	NPD	BüSo	REP	MLPD	Gemeinde Wahlkreis
11,5	3,4	6,6	2,3	x	x	E Mücka
13,3	2,2	7,0	2,0	0,7	0,4	Z
13,3	4,8	8,2	1,8	x	x	E Neißeau
16,5	3,4	9,8	1,1	0,3	0,3	Z
11,8	4,1	6,0	1,9	x	x	E Neugersdorf, Stadt ¹⁾
16,3	4,3	6,1	1,4	0,4	0,3	Z
14,8	5,4	6,6	1,6	x	x	E Neusalza-Spremberg, Stadt ¹⁾
19,0	4,3	6,4	1,3	0,6	0,3	Z
14,1	5,0	7,7	1,3	x	x	E Niedercunnersdorf
14,7	5,0	7,9	1,8	0,5	0,4	Z
8,5	4,1	6,2	2,0	x	x	E Niesky, Stadt
12,4	3,9	6,1	1,5	0,3	0,2	Z
11,4	4,7	5,3	1,5	x	x	E Obercunnersdorf ¹⁾
13,6	4,6	5,5	1,2	0,6	0,4	Z
10,8	5,3	4,1	1,9	x	x	E Oderwitz ¹⁾
15,9	5,1	4,3	1,6	0,4	0,1	Z
9,1	4,9	3,5	2,3	x	x	E Olbersdorf ¹⁾
12,1	4,8	3,8	1,8	0,4	0,3	Z
10,1	3,1	8,9	2,0	x	x	E Oppach
14,8	4,1	8,8	1,4	0,4	0,2	Z
10,5	4,3	3,3	2,1	x	x	E Ostritz, Stadt
13,4	5,0	3,0	1,4	0,6	0,4	Z
10,1	4,1	4,7	2,1	x	x	E Oybin
14,1	4,1	5,4	1,9	0,3	0,0	Z
6,7	2,6	6,5	1,4	x	x	E Quitzdorf am See
10,3	3,2	7,4	1,3	0,7	0,3	Z
10,0	5,6	6,0	2,2	x	x	E Reichenbach/O.L., Stadt ¹⁾
13,5	5,3	6,1	1,6	0,4	0,3	Z
10,7	4,1	6,0	1,5	x	x	E Rietschen
13,6	4,0	6,0	0,6	0,5	0,6	Z

Noch: 17. Wahlberechtigte, Wähler, Erst- (E) und Zweitstimmen (Z) bei der Wahl zum 17. Deutschen Bundestag am 27. September 2009 im Wahlkreis 158 Görlitz nach Gemeinden

Gemeinde Wahlkreis	Wahl- berechtigte	Wähler		Gültige Stimmen	Davon entfielen auf ... %			
		absolut	%		CDU	SPD	DIE LINKE	
Rosenbach	E	1 390	835	60,1	806	50,7	7,8	19,1
	Z				806	44,7	9,1	19,9
Rothenburg/O.L., Stadt ¹⁾	E	4 486	2 730	60,9	2 670	39,6	11,5	29,0
	Z				2 673	35,3	13,0	28,6
Schleife	E	2 400	1 463	61,0	1 431	45,0	11,8	23,2
	Z				1 427	40,0	12,2	23,1
Schönau-Berzdorf a. d. Eigen	E	1 404	858	61,1	838	43,0	10,4	24,2
	Z				839	38,3	10,5	25,7
Schönbach	E	1 050	609	58,0	594	39,6	8,6	27,8
	Z				597	34,7	10,1	27,0
Schöpstal	E	2 200	1 415	64,3	1 392	46,0	10,6	18,8
	Z				1 394	39,2	12,3	19,5
Seiffhennersdorf, Stadt ¹⁾	E	3 711	2 532	68,2	2 485	38,5	11,4	26,1
	Z				2 486	34,0	12,3	26,4
Sohland a. Rotstein	E	1 138	609	53,5	599	46,7	9,5	20,0
	Z				597	39,4	11,9	24,3
Strahwalde	E	672	380	56,5	370	42,7	12,4	20,5
	Z				371	36,7	13,7	19,7
Trebendorf	E	885	547	61,8	531	44,4	11,3	24,9
	Z				534	39,0	11,0	25,5
Vierkirchen	E	1 475	927	62,8	907	52,0	8,4	18,3
	Z				909	45,0	9,5	19,4
Waldhufen ¹⁾	E	2 248	1 810	80,5	1 783	48,8	8,4	21,5
	Z				1 787	42,9	8,4	22,4
Weißkeißel	E	1 221	732	60,0	716	34,2	17,6	29,6
	Z				719	32,7	19,2	28,5
Weißwasser/O.L., Stadt ¹⁾	E	16 473	9 434	57,3	9 241	32,7	16,7	33,4
	Z				9 252	29,5	17,0	34,1
Zittau, Stadt	E	24 340	14 242	58,5	13 984	40,6	11,8	26,7
	Z				13 998	35,2	13,0	26,8
Insgesamt	E	238 613	149 741	62,8	146 988	42,4	11,6	24,3
	Z				147 144	37,4	12,6	24,6

1) Gemeinde führt Briefwahl für mindestens eine weitere Gemeinde durch.

FDP	GRÜNE	NPD	BüSo	REP	MLPD	Gemeinde Wahlkreis
11,7	2,4	6,3	2,0	x	x	E Rosenbach
15,4	2,4	6,3	1,7	0,4	0,2	Z
8,5	4,8	5,0	1,6	x	x	E Rothenburg/O.L., Stadt ¹⁾
11,3	4,6	5,4	1,3	0,3	0,2	Z
8,0	3,7	7,3	1,0	x	x	E Schleife
11,4	4,0	7,6	0,5	1,1	0,2	Z
11,7	4,2	4,9	1,7	x	x	E Schönau-Berzdorf a. d.
14,4	3,5	5,4	1,8	0,4	0,1	Z Eigen
12,6	3,0	5,1	3,4	x	x	E Schönbach
15,4	3,5	5,4	2,7	0,5	0,8	Z
11,6	6,2	5,9	1,0	x	x	E Schöpstal
17,1	4,5	6,0	0,9	0,5	0,0	Z
10,2	4,3	6,8	2,7	x	x	E Seifhennersdorf, Stadt ¹⁾
12,9	4,7	6,6	2,1	0,7	0,4	Z
11,5	5,3	4,8	2,0	x	x	E Sohland a. Rotstein
11,7	5,4	5,2	1,8	0,2	0,2	Z
9,2	5,7	6,5	3,0	x	x	E Strahwalde
14,3	6,2	7,0	1,6	0,8	0,0	Z
7,5	3,4	7,9	0,6	x	x	E Trebendorf
11,2	4,1	7,3	0,6	0,6	0,7	Z
11,5	4,0	5,0	0,9	x	x	E Vierkirchen
15,4	4,2	5,4	1,1	0,1	0,0	Z
9,8	4,3	5,1	2,1	x	x	E Waldhufen ¹⁾
14,4	3,9	5,6	1,6	0,4	0,4	Z
6,3	4,3	7,1	0,8	x	x	E Weißkeißel
7,5	2,8	8,1	0,6	0,4	0,3	Z
7,2	3,8	4,7	1,5	x	x	E Weißwasser/O.L., Stadt ¹⁾
9,4	3,5	4,7	1,1	0,3	0,4	Z
7,9	5,9	4,9	2,2	x	x	E Zittau, Stadt
11,6	5,8	5,0	1,8	0,4	0,3	Z
9,5	5,0	5,3	1,8	x	x	E Insgesamt
13,1	4,8	5,5	1,4	0,4	0,3	Z

18. Wahlberechtigte, Wähler, Erst- (E) und Zweitstimmen (Z) bei der Wahl zum 17. Deutschen Bundestag am 27. September 2009 im Wahlkreis 159 Sächsische Schweiz - Osterzgebirge nach Gemeinden

Gemeinde Wahlkreis	Wahl- berechtigte	Wähler		Gültige Stimmen	Davon entfielen auf ... %			
		absolut	%		CDU	SPD	DIE LINKE	
Altenberg, Stadt ¹⁾	E	4 823	3 592	74,5	3 531	44,0	11,3	20,8
	Z				3 535	40,8	11,2	20,8
Bad Gottleuba- Berggießhübel, Stadt ¹⁾	E	5 133	3 502	68,2	3 453	48,8	9,7	19,6
	Z				3 461	44,1	10,8	19,5
Bad Schandau, Stadt ¹⁾	E	2 521	1 954	77,5	1 913	44,3	11,6	20,9
	Z				1 914	40,4	13,0	21,5
Bahretal	E	1 951	1 166	59,8	1 141	47,9	7,3	19,4
	Z				1 136	43,6	8,8	20,0
Bannewitz	E	8 996	6 484	72,1	6 336	45,3	12,7	19,3
	Z				6 350	39,5	12,9	19,6
Dippoldiswalde, Stadt ¹⁾	E	8 897	5 954	66,9	5 851	45,6	10,6	21,6
	Z				5 870	41,4	11,0	21,8
Dohma	E	1 704	1 047	61,4	1 029	47,4	8,0	19,3
	Z				1 036	41,6	8,5	19,1
Dohna, Stadt ¹⁾	E	5 278	3 654	69,2	3 613	45,6	10,3	19,8
	Z				3 616	40,2	11,6	20,0
Dorfhain	E	971	669	68,9	648	49,1	11,3	21,1
	Z				649	43,1	11,1	21,6
Dürrröhrsdorf-Dittersbach ¹⁾	E	3 788	2 826	74,6	2 777	48,2	9,1	18,9
	Z				2 786	43,4	9,5	19,1
Freital, Stadt ¹⁾	E	32 914	20 788	63,2	20 483	44,6	15,3	19,5
	Z				20 512	40,2	13,5	20,7
Geising, Stadt	E	2 684	1 662	61,9	1 635	52,5	10,0	12,0
	Z				1 637	49,0	10,2	13,0
Glashütte, Stadt ¹⁾	E	6 169	5 007	81,2	4 917	46,9	11,3	18,3
	Z				4 936	42,6	11,7	19,0
Gohrisch	E	1 775	1 090	61,4	1 066	39,9	11,1	24,0
	Z				1 068	36,3	11,7	24,4
Hartmannsdorf-Reichenau	E	1 000	617	61,7	603	50,7	9,1	15,1
	Z				601	46,6	9,0	16,6

1) Gemeinde führt Briefwahl für mindestens eine weitere Gemeinde durch.

FDP	GRÜNE	NPD	BüSo	REP	MLPD	Gemeinde Wahlkreis
12,9	4,1	5,4	1,5	x	x	E Altenberg, Stadt ¹⁾
15,4	4,9	5,2	1,2	0,4	0,2	Z
9,6	4,8	6,3	1,2	x	x	E Bad Gottleuba-
13,0	5,2	6,0	0,8	0,3	0,1	Z Berggießhübel, Stadt ¹⁾
10,4	4,3	7,1	1,5	x	x	E Bad Schandau, Stadt ¹⁾
11,7	4,6	7,0	1,1	0,4	0,3	Z
10,6	4,6	9,0	1,3	x	x	E Bahretal
13,4	4,4	8,7	0,7	0,4	0,1	Z
11,0	6,2	4,4	1,1	x	x	E Bannewitz
15,6	7,0	4,3	0,7	0,2	0,3	Z
11,0	4,5	5,1	1,6	x	x	E Dippoldiswalde, Stadt ¹⁾
14,1	5,2	4,8	1,1	0,3	0,2	Z
11,8	3,4	8,9	1,2	x	x	E Dohma
15,9	5,5	8,2	0,8	0,1	0,3	Z
12,7	5,7	4,5	1,4	x	x	E Dohna, Stadt ¹⁾
16,1	6,3	4,4	1,1	0,3	0,0	Z
7,9	3,5	5,2	1,9	x	x	E Dorfhain
12,6	4,2	5,9	0,9	0,3	0,3	Z
10,7	5,4	6,3	1,4	x	x	E Dürrröhrsdorf-Dittersbach ¹⁾
14,9	5,3	6,4	0,9	0,1	0,3	Z
9,9	4,4	4,7	1,6	x	x	E Freital, Stadt ¹⁾
14,0	5,4	4,5	1,3	0,3	0,1	Z
11,4	2,8	9,6	1,7	x	x	E Geising, Stadt
13,9	3,0	9,2	1,2	0,5	0,0	Z
12,2	4,8	5,0	1,5	x	x	E Glashütte, Stadt ¹⁾
15,0	5,3	4,8	1,2	0,3	0,2	Z
12,3	4,2	6,5	2,1	x	x	E Gohrisch
13,0	4,9	7,7	1,7	0,1	0,2	Z
11,9	5,1	5,0	3,0	x	x	E Hartmannsdorf-Reichenau
14,8	4,8	5,0	2,2	0,3	0,7	Z

Noch: 18. Wahlberechtigte, Wähler, Erst- (E) und Zweitstimmen (Z) bei der Wahl zum 17. Deutschen Bundestag am 27. September 2009 im Wahlkreis 159 Sächsische Schweiz - Osterzgebirge nach Gemeinden

Gemeinde Wahlkreis	Wahl- berechtigte	Wähler		Gültige Stimmen	Davon entfielen auf ... %			
		absolut	%		CDU	SPD	DIE LINKE	
Heidenau, Stadt	E	13 740	8 221	59,8	8 085	42,2	11,5	22,6
	Z				8 091	37,8	12,6	22,6
Hermsdorf/Erzgeb.	E	765	451	59,0	448	48,0	12,5	16,5
	Z				450	40,9	10,9	17,8
Höckendorf	E	2 517	1 574	62,5	1 546	46,6	10,7	17,3
	Z				1 551	41,9	11,0	18,0
Hohnstein, Stadt	E	3 121	1 785	57,2	1 725	48,8	9,4	17,4
	Z				1 736	44,2	9,7	17,1
Kirnitzschtal	E	1 799	1 089	60,5	1 067	47,1	8,9	17,9
	Z				1 070	43,6	9,2	19,0
Königstein/Sächs. Schw., Stadt ¹⁾	E	2 042	1 793	87,8	1 775	42,3	12,5	18,6
	Z				1 779	40,6	13,0	18,8
Kreischau	E	3 684	2 196	59,6	2 131	46,1	10,5	18,5
	Z				2 136	40,7	11,1	19,1
Liebstadt, Stadt	E	1 193	722	60,5	707	50,8	9,8	18,5
	Z				711	48,5	12,0	19,4
Lohmen	E	2 786	1 699	61,0	1 672	48,6	10,7	18,2
	Z				1 670	42,6	12,4	19,3
Müglitztal	E	1 784	1 111	62,3	1 087	48,0	10,5	20,0
	Z				1 088	39,8	10,2	20,9
Neustadt i. Sa., Stadt	E	11 806	7 428	62,9	7 287	45,5	10,9	20,8
	Z				7 293	39,1	12,3	21,9
Pirna, Stadt ¹⁾	E	33 275	21 350	64,2	21 040	41,1	11,8	25,0
	Z				21 077	36,6	13,2	25,0
Porsdorf	E	1 069	663	62,0	658	41,8	13,1	25,7
	Z				660	37,0	11,2	28,2
Pretzschendorf	E	3 603	2 167	60,1	2 121	48,0	9,6	18,3
	Z				2 120	44,1	10,3	18,0
Rabenau, Stadt	E	3 851	2 371	61,6	2 339	51,3	11,3	17,8
	Z				2 331	46,4	11,2	18,1

1) Gemeinde führt Briefwahl für mindestens eine weitere Gemeinde durch.

FDP	GRÜNE	NPD	BüSo	REP	MLPD	Gemeinde Wahlkreis
12,6	4,0	5,4	1,7	x	x	E Heidenau, Stadt
15,4	4,6	5,2	1,2	0,3	0,2	Z
13,2	4,9	4,0	0,9	x	x	E Hermsdorf/Erzgeb.
19,6	5,3	4,9	0,7	0,0	0,0	Z
13,2	4,3	6,5	1,4	x	x	E Höckendorf
16,5	5,0	5,7	1,0	0,6	0,2	Z
10,3	3,2	9,7	1,2	x	x	E Hohnstein, Stadt
13,8	4,1	9,6	0,6	0,6	0,3	Z
11,4	2,7	10,2	1,7	x	x	E Kirnitzschtal
12,5	3,5	10,6	1,0	0,2	0,5	Z
13,5	4,8	6,4	2,0	x	x	E Königstein/Sächs.
13,3	6,1	6,4	1,6	0,2	0,1	Z Schw., Stadt ¹⁾
12,3	5,7	6,1	0,7	x	x	E Kreischa
16,3	5,9	5,9	0,6	0,2	0,1	Z
10,3	3,5	5,1	2,0	x	x	E Liebstadt, Stadt
8,9	4,8	5,1	0,6	0,4	0,4	Z
9,6	5,7	5,7	1,5	x	x	E Lohmen
12,4	6,8	5,8	0,5	0,1	0,2	Z
10,8	5,1	4,1	1,6	x	x	E Müglitztal
15,4	6,8	5,0	1,3	0,3	0,4	Z
10,9	3,9	6,3	1,7	x	x	E Neustadt i. Sa., Stadt
14,9	4,1	6,0	1,3	0,2	0,2	Z
9,9	4,7	5,7	1,7	x	x	E Pirna, Stadt ¹⁾
12,4	5,6	5,3	1,3	0,3	0,2	Z
8,5	2,6	7,4	0,9	x	x	E Porschdorf
11,1	3,0	7,6	0,9	0,9	0,2	Z
12,4	4,2	6,1	1,3	x	x	E Pretzschendorf
15,1	4,8	6,2	1,0	0,3	0,2	Z
10,7	3,5	4,0	1,4	x	x	E Rabenau, Stadt
14,6	3,9	4,0	1,2	0,2	0,3	Z

Noch: 18. Wahlberechtigte, Wähler, Erst- (E) und Zweitstimmen (Z) bei der Wahl zum 17. Deutschen Bundestag am 27. September 2009 im Wahlkreis 159 Sächsische Schweiz - Osterzgebirge nach Gemeinden

Gemeinde Wahlkreis	Wahl- berechtigte	Wähler		Gültige Stimmen	Davon entfielen auf ... %			
		absolut	%		CDU	SPD	DIE LINKE	
Rathen, Kurort	E	341	178	52,2	171	44,4	8,2	20,5
	Z				173	38,7	9,2	22,5
Rathmannsdorf	E	878	522	59,5	512	42,8	10,5	17,4
	Z				501	38,3	12,0	18,4
Reinhardtsdorf-Schöna	E	1 342	848	63,2	834	45,2	8,2	17,5
	Z				834	39,3	10,1	17,7
Rosenthal-Bielatal	E	1 477	879	59,5	858	43,8	7,1	24,6
	Z				860	38,0	8,0	25,2
Schmiedeberg	E	3 989	2 313	58,0	2 254	44,0	12,9	21,4
	Z				2 257	39,4	13,3	21,2
Sebnitz, Stadt ¹⁾	E	7 471	4 715	63,1	4 629	44,6	11,2	20,1
	Z				4 628	39,5	11,4	21,5
Stadt Wehlen, Stadt	E	1 450	838	57,8	826	48,8	7,5	19,6
	Z				822	39,9	9,1	20,6
Stolpen, Stadt ¹⁾	E	4 922	3 491	70,9	3 423	46,0	9,5	17,6
	Z				3 430	42,1	10,7	18,4
Struppen	E	2 209	1 384	62,7	1 365	46,5	10,3	19,4
	Z				1 368	40,3	12,3	20,8
Tharandt, Stadt ¹⁾	E	4 561	3 595	78,8	3 516	43,2	14,1	17,7
	Z				3 523	39,2	13,2	17,8
Wilsdruff, Stadt	E	11 394	7 820	68,6	7 683	48,7	10,9	17,6
	Z				7 690	42,4	11,0	18,1
Insgesamt	E	215 673	141 215	65,5	138 755	45,1	11,7	20,3
	Z				138 956	40,3	12,0	20,8

1) Gemeinde führt Briefwahl für mindestens eine weitere Gemeinde durch.

FDP	GRÜNE	NPD	BüSo	REP	MLPD	Gemeinde Wahlkreis
12,3	4,1	9,9	0,6	x	x	E Rathen, Kurort
15,0	3,5	8,1	1,7	0,6	0,6	Z
11,7	5,7	9,8	2,1	x	x	E Rathmannsdorf
13,2	5,6	10,6	1,8	0,2	0,0	Z
12,5	2,4	13,2	1,1	x	x	E Reinhardtsdorf-Schöna
15,6	3,0	12,9	1,0	0,1	0,2	Z
12,4	3,8	7,2	1,0	x	x	E Rosenthal-Bielatal
16,7	4,1	6,9	0,9	0,0	0,1	Z
10,6	4,3	5,3	1,6	x	x	E Schmiedeberg
13,6	5,3	5,2	1,2	0,4	0,2	Z
9,6	4,2	8,7	1,7	x	x	E Sebnitz, Stadt ¹⁾
12,7	5,0	8,1	1,4	0,2	0,2	Z
9,8	4,7	7,4	2,2	x	x	E Stadt Wehlen, Stadt
15,5	5,2	6,9	1,8	0,4	0,6	Z
14,2	5,1	6,0	1,6	x	x	E Stolpen, Stadt ¹⁾
16,7	4,9	5,3	1,5	0,3	0,1	Z
11,0	4,7	6,7	1,4	x	x	E Struppen
14,2	4,5	6,1	1,0	0,7	0,1	Z
12,4	7,3	3,8	1,5	x	x	E Tharandt, Stadt ¹⁾
16,1	8,6	3,6	1,1	0,4	0,1	Z
11,7	4,3	5,3	1,5	x	x	E Wilsdruff, Stadt
16,6	4,9	5,4	1,1	0,4	0,2	Z
11,0	4,6	5,8	1,5	x	x	E Insgesamt
14,3	5,3	5,6	1,2	0,3	0,2	Z

19. Wahlberechtigte, Wähler, Erst- (E) und Zweitstimmen (Z) bei der Wahl zum 17. Deutschen Bundestag am 27. September 2009 im Wahlkreis 161 Dresden II - Bautzen II nach Gemeinden

Gemeinde Wahlkreis	Wahl- berechtigte	Wähler		Gültige Stimmen	Davon entfielen auf ... %			
		absolut	%		CDU	SPD	DIE LINKE	
Arnsdorf	E	4 030	2 300	57,1	2 241	43,5	12,3	18,4
	Z				2 252	40,6	12,2	19,0
Brettnig-Hauswalde	E	2 622	1 505	57,4	1 476	41,7	11,4	19,6
	Z				1 479	38,8	11,8	20,4
Dresden II	E	190 960	127 666	66,9	125 803	35,1	14,8	19,5
	Z				126 054	32,8	14,1	20,3
Großröhrsdorf, Stadt ¹⁾	E	5 841	4 176	71,5	4 113	41,0	12,8	19,3
	Z				4 124	37,9	12,7	20,4
Ottendorf-Okrilla	E	8 500	5 844	68,8	5 738	44,3	12,3	20,1
	Z				5 753	39,4	13,1	20,8
Radeberg, Stadt	E	15 539	10 305	66,3	10 130	40,9	16,2	20,0
	Z				10 145	37,5	16,3	20,6
Wachau	E	3 752	2 805	74,8	2 758	44,3	12,5	15,7
	Z				2 775	41,4	12,7	17,4
Insgesamt	E	231 244	154 601	66,9	152 259	36,4	14,6	19,5
	Z				152 582	33,8	14,1	20,2

1) Gemeinde führt Briefwahl für mindestens eine weitere Gemeinde durch.

FDP	GRÜNE	NPD	BüSo	REP	MLPD	UW Willi Weise	Gemeinde Wahlkreis
13,6	5,1	3,4	1,1	x	0,3	2,4	E Arnsdorf
17,1	5,9	3,6	1,2	0,1	0,4	x	Z
14,8	4,4	5,2	1,6	x	0,1	1,0	E Bretnig-Hauswalde
17,2	4,7	5,2	1,4	0,4	0,1	x	Z
11,8	13,8	2,7	1,0	x	0,3	0,9	E Dresden II
14,0	14,6	2,7	1,0	0,2	0,3	x	Z
15,2	4,6	4,1	1,1	x	0,3	1,6	E Großröhrsdorf, Stadt ¹⁾
17,9	5,0	4,0	1,2	0,4	0,4	x	Z
12,1	5,8	3,2	0,9	x	0,3	0,9	E Ottendorf-Okrilla
15,7	6,1	3,5	0,9	0,4	0,1	x	Z
10,9	5,8	4,0	1,0	x	0,2	1,0	E Radeberg, Stadt
13,8	6,2	4,1	1,1	0,2	0,2	x	Z
13,7	5,6	5,1	1,2	x	0,2	1,7	E Wachau
15,4	5,3	5,4	1,5	0,5	0,3	x	Z
12,0	12,4	2,9	1,0	x	0,3	0,9	E Insgesamt
14,3	13,1	2,9	1,0	0,2	0,3	x	Z

20. Wahlberechtigte, Wähler, Erst- (E) und Zweitstimmen (Z) bei der Wahl zum 17. Deutschen Bundestag am 27. September 2009 im Wahlkreis 162 Mittelsachsen nach Gemeinden

Gemeinde Wahlkreis	Wahl- berechtigte	Wähler		Gültige Stimmen	Davon entfielen auf ... %			
		absolut	%		CDU	SPD	DIE LINKE	
Altmittweida	E	1 736	1 047	60,3	1 031	47,3	12,5	20,0
	Z				1 028	42,1	12,9	21,6
Augustusburg, Stadt	E	4 314	2 874	66,6	2 846	46,5	13,0	22,8
	Z				2 847	38,2	12,6	25,1
Bobritzsch	E	3 810	2 575	67,6	2 533	50,3	13,5	16,7
	Z				2 543	45,3	10,7	18,6
Bockelwitz	E	2 215	1 455	65,7	1 427	39,7	13,9	26,1
	Z				1 426	35,6	13,0	26,4
Brand-Erbisdorf, Stadt	E	9 274	5 857	63,2	5 784	44,2	14,9	24,4
	Z				5 782	36,8	12,7	27,2
Döbeln, Stadt ¹⁾	E	17 636	10 377	58,8	10 191	39,6	13,9	27,2
	Z				10 223	37,9	14,2	25,6
Dorfchemnitz	E	1 430	850	59,4	839	60,4	9,8	10,1
	Z				838	50,0	9,9	12,2
Ebersbach	E	952	610	64,1	605	41,2	9,6	26,1
	Z				606	39,1	9,9	25,7
Eppendorf	E	3 979	2 572	64,6	2 541	59,0	10,7	14,0
	Z				2 536	44,7	11,6	17,5
Falkenau	E	1 629	977	60,0	962	47,3	12,7	23,6
	Z				964	37,4	12,9	26,1
Flöha, Stadt ¹⁾	E	8 707	5 778	66,4	5 697	42,8	14,6	26,2
	Z				5 697	35,0	14,4	27,9
Frankenberg/Sa., Stadt	E	13 411	8 359	62,3	8 233	42,8	14,1	26,3
	Z				8 244	37,4	14,0	27,1
Frankenstein	E	967	632	65,4	625	49,1	10,4	20,5
	Z				623	43,3	9,5	22,6
Frauenstein, Stadt	E	2 669	1 834	68,7	1 795	54,0	13,0	15,9
	Z				1 800	44,9	10,7	18,6
Freiberg, Stadt ¹⁾	E	34 459	22 348	64,9	22 082	40,8	20,5	21,9
	Z				22 092	37,0	15,1	24,3

1) Gemeinde führt Briefwahl für mindestens eine weitere Gemeinde durch.

FDP	GRÜNE	NPD	BüSo	REP	MLPD	Gemeinde Wahlkreis
11,8	4,8	3,5	x	x	x	E Altmittweida
15,8	3,0	3,1	0,7	0,5	0,3	Z
8,5	5,2	4,0	x	x	x	E Augustusburg, Stadt
14,0	5,0	3,3	0,8	0,6	0,1	Z
9,5	4,0	6,0	x	x	x	E Bobritzsch
13,7	4,1	6,1	0,4	0,7	0,2	Z
11,9	4,1	4,3	x	x	x	E Bockelwitz
15,1	4,5	4,4	0,5	0,4	0,1	Z
8,9	3,0	4,5	x	x	x	E Brand-Erbisdorf, Stadt
14,4	3,4	4,6	0,3	0,2	0,3	Z
11,2	3,7	4,4	x	x	x	E Döbeln, Stadt ¹⁾
13,4	3,6	4,3	0,5	0,2	0,2	Z
10,3	3,6	5,8	x	x	x	E Dorfchemnitz
17,9	3,6	5,8	0,0	0,4	0,2	Z
11,7	2,6	8,8	x	x	x	E Ebersbach
14,4	1,8	7,9	0,7	0,2	0,3	Z
7,7	3,1	5,4	x	x	x	E Eppendorf
16,0	3,7	5,9	0,4	0,2	0,1	Z
7,9	4,4	4,2	x	x	x	E Falkenau
13,4	5,3	3,5	0,9	0,3	0,1	Z
8,2	3,7	4,5	x	x	x	E Flöha, Stadt ¹⁾
13,0	4,3	4,2	0,7	0,4	0,2	Z
8,6	4,4	3,9	x	x	x	E Frankenberg/Sa., Stadt
12,7	4,1	3,7	0,5	0,3	0,2	Z
10,4	4,0	5,6	x	x	x	E Frankenstein
14,4	3,7	5,8	0,0	0,5	0,2	Z
9,7	2,9	4,6	x	x	x	E Frauenstein, Stadt
17,3	2,9	4,5	0,6	0,4	0,1	Z
7,7	5,2	3,9	x	x	x	E Freiberg, Stadt ¹⁾
12,3	6,3	3,8	0,7	0,2	0,3	Z

Noch: 20. Wahlberechtigte, Wähler, Erst- (E) und Zweitstimmen (Z) bei der Wahl zum 17. Deutschen Bundestag am 27. September 2009 im Wahlkreis 162 Mittelsachsen nach Gemeinden

Gemeinde Wahlkreis	Wahl- berechtigte	Wähler		Gültige Stimmen	Davon entfielen auf ... %			
		absolut	%		CDU	SPD	DIE LINKE	
Großhartmannsdorf	E	2 342	1 659	70,8	1 626	52,5	11,0	18,0
	Z				1 626	44,8	10,8	19,3
Großschirma, Stadt	E	5 106	3 294	64,5	3 224	45,8	16,4	19,6
	Z				3 233	39,9	13,3	21,5
Großweitzschen	E	2 607	1 646	63,1	1 611	43,5	13,8	22,2
	Z				1 614	41,0	13,2	22,4
Hainichen, Stadt	E	7 774	4 887	62,9	4 830	40,9	14,6	26,3
	Z				4 833	36,7	13,6	27,1
Halsbrücke	E	4 638	3 155	68,0	3 106	45,4	16,6	20,5
	Z				3 106	41,1	12,8	22,1
Hartha, Stadt	E	7 085	4 380	61,8	4 289	37,8	14,3	24,9
	Z				4 319	35,8	14,4	25,7
Hilbersdorf	E	1 228	665	54,2	658	47,9	12,5	23,1
	Z				654	42,7	9,3	25,4
Kriebstein	E	2 102	1 384	65,8	1 355	39,4	13,2	25,7
	Z				1 357	36,9	12,6	27,7
Leisnig, Stadt	E	5 758	3 615	62,8	3 549	36,9	15,4	29,1
	Z				3 556	34,4	15,7	28,7
Leubsdorf	E	3 147	2 109	67,0	2 071	55,8	10,0	18,6
	Z				2 069	46,6	10,5	21,1
Lichtenberg/Erzgeb. ¹⁾	E	2 418	1 796	74,3	1 761	49,2	12,4	19,6
	Z				1 766	43,9	10,6	20,8
Mittweida, Stadt ¹⁾	E	13 572	8 796	64,8	8 662	39,8	15,6	25,9
	Z				8 667	35,7	14,1	26,6
Mochau	E	2 135	1 291	60,5	1 264	42,0	9,9	24,6
	Z				1 271	40,0	8,0	24,0
Mulda/Sa.	E	2 351	1 639	69,7	1 611	53,5	11,2	17,6
	Z				1 607	45,4	10,1	20,6
Neuhausen/Erzgeb.	E	2 636	1 709	64,8	1 658	46,6	12,1	21,7
	Z				1 659	34,5	11,4	21,9

1) Gemeinde führt Briefwahl für mindestens eine weitere Gemeinde durch.

						Gemeinde Wahlkreis
FDP	GRÜNE	NPD	BüSo	REP	MLPD	
10,6	3,0	5,0	x	x	x	E Großhartmannsdorf
16,2	2,6	5,2	0,3	0,6	0,3	Z
8,5	4,4	5,3	x	x	x	E Großschirma, Stadt
14,4	4,6	5,2	0,6	0,1	0,3	Z
12,0	3,7	4,9	x	x	x	E Großweitzschen
13,8	4,0	4,5	0,4	0,5	0,2	Z
10,4	3,8	4,1	x	x	x	E Hainichen, Stadt
13,7	3,8	3,8	0,6	0,5	0,2	Z
8,8	4,2	4,5	x	x	x	E Halsbrücke
13,2	5,3	4,0	0,8	0,5	0,2	Z
14,3	4,5	4,3	x	x	x	E Hartha, Stadt
15,0	3,5	4,2	0,5	0,4	0,3	Z
9,7	2,3	4,6	x	x	x	E Hilbersdorf
14,5	2,4	4,7	0,5	0,5	0,0	Z
13,6	4,4	3,7	x	x	x	E Kriebstein
14,2	3,3	3,8	0,4	0,9	0,2	Z
10,4	3,7	4,5	x	x	x	E Leisnig, Stadt
12,0	3,8	4,2	0,8	0,3	0,3	Z
6,9	4,0	4,8	x	x	x	E Leubsdorf
12,6	3,5	4,7	0,6	0,2	0,2	Z
10,4	3,6	4,7	x	x	x	E Lichtenberg/Erzgeb. ¹⁾
14,7	4,0	4,6	0,7	0,4	0,3	Z
9,3	5,3	4,2	x	x	x	E Mittweida, Stadt ¹⁾
13,0	5,4	4,2	0,5	0,3	0,3	Z
13,6	4,1	5,8	x	x	x	E Mochau
16,4	4,4	5,7	0,3	0,7	0,3	Z
9,8	3,1	4,8	x	x	x	E Mulda/Sa.
15,2	2,8	4,6	0,6	0,5	0,2	Z
12,0	2,7	5,1	x	x	x	E Neuhausen/Erzgeb.
23,5	2,7	4,9	0,5	0,5	0,1	Z

Noch: 20. Wahlberechtigte, Wähler, Erst- (E) und Zweitstimmen (Z) bei der Wahl zum 17. Deutschen Bundestag am 27. September 2009 im Wahlkreis 162 Mittelsachsen nach Gemeinden

Gemeinde Wahlkreis	Wahl- berechtigte	Wähler		Gültige Stimmen	Davon entfielen auf ... %			
		absolut	%		CDU	SPD	DIE LINKE	
Niederstriegis	E	1 075	741	68,9	728	42,4	8,5	25,3
	Z				730	40,7	8,4	24,2
Niederwiesa	E	4 401	3 273	74,4	3 231	46,6	15,1	20,3
	Z				3 234	39,3	14,2	22,0
Oberschöna	E	2 951	2 132	72,2	2 108	50,3	14,8	18,7
	Z				2 105	42,9	11,9	20,8
Oederan, Stadt ¹⁾	E	6 671	4 505	67,5	4 444	48,9	13,4	22,3
	Z				4 448	38,9	12,6	25,9
Ostrau	E	3 525	2 170	61,6	2 132	39,8	10,0	29,6
	Z				2 137	35,7	9,3	29,1
Rechenberg-Bienenmühle	E	1 882	1 326	70,5	1 308	53,3	10,0	16,8
	Z				1 303	43,5	10,1	17,8
Reinsberg	E	2 599	1 679	64,6	1 638	48,4	13,4	18,4
	Z				1 647	42,1	12,2	20,2
Rossau	E	3 157	2 169	68,7	2 121	44,8	13,8	23,7
	Z				2 123	40,8	12,6	23,5
Roßwein, Stadt	E	6 063	3 756	61,9	3 677	42,5	14,2	24,9
	Z				3 680	39,6	14,0	24,6
Sayda, Stadt ¹⁾	E	1 767	1 220	69,0	1 198	53,6	10,5	16,9
	Z				1 204	44,3	10,9	18,4
Striegistal	E	4 293	2 745	63,9	2 685	45,2	11,5	22,6
	Z				2 686	41,6	9,7	23,2
Waldheim, Stadt	E	7 360	4 425	60,1	4 344	30,6	12,9	26,0
	Z				4 365	32,9	13,4	27,9
Weißenborn/Erzgeb.	E	2 260	1 410	62,4	1 375	48,9	15,9	19,0
	Z				1 375	41,3	13,5	20,9
Ziegra-Knobelsdorf	E	1 838	1 176	64,0	1 159	39,9	10,8	23,6
	Z				1 165	38,9	11,4	23,3
Zschaitz-Ottewig	E	1 220	794	65,1	776	40,2	13,3	25,5
	Z				776	38,0	13,5	25,0
Insgesamt	E	223 149	143 691	64,4	141 390	43,6	14,7	23,2
	Z				141 564	38,5	13,2	24,5

1) Gemeinde führt Briefwahl für mindestens eine weitere Gemeinde durch.

FDP	GRÜNE	NPD	BüSo	REP	MLPD	Gemeinde Wahlkreis
14,1	4,4	5,2	x	x	x	E Niederstriegis
16,0	3,6	5,2	1,2	0,3	0,4	Z
8,7	6,3	3,0	x	x	x	E Niederwiesa
13,7	6,9	2,9	0,6	0,3	0,2	Z
8,1	4,1	4,0	x	x	x	E Oberschöna
14,1	5,4	3,9	0,6	0,2	0,2	Z
6,6	3,7	5,2	x	x	x	E Oederan, Stadt ¹⁾
12,3	3,8	5,3	0,7	0,4	0,2	Z
10,2	3,5	6,9	x	x	x	E Ostrau
14,7	3,3	7,0	0,3	0,4	0,2	Z
11,9	2,7	5,4	x	x	x	E Rechenberg-Bienenmühle
18,9	2,9	5,8	0,3	0,5	0,1	Z
10,7	5,4	3,7	x	x	x	E Reinsberg
15,5	5,0	4,1	0,5	0,2	0,2	Z
9,8	3,3	4,6	x	x	x	E Rossau
14,1	3,2	4,4	0,4	0,8	0,2	Z
9,5	4,6	4,2	x	x	x	E Roßwein, Stadt
12,4	4,1	4,2	0,7	0,2	0,2	Z
10,7	3,8	4,6	x	x	x	E Sayda, Stadt ¹⁾
17,3	3,3	5,1	0,5	0,0	0,2	Z
11,7	3,2	5,8	x	x	x	E Striegistal
15,4	3,1	5,7	0,8	0,4	0,2	Z
22,2	3,6	4,7	x	x	x	E Waldheim, Stadt
16,9	3,5	4,3	0,6	0,3	0,2	Z
9,2	3,3	3,7	x	x	x	E Weißborn/Erzgeb.
15,6	3,9	3,9	0,6	0,4	0,0	Z
14,9	4,1	6,6	x	x	x	E Ziegra-Knobelsdorf
15,0	3,8	6,6	0,3	0,3	0,4	Z
12,1	3,9	5,0	x	x	x	E Zschaitz-Ottewig
14,6	3,1	4,0	0,6	0,8	0,4	Z
9,9	4,2	4,5	x	x	x	E Insgesamt
13,9	4,4	4,4	0,6	0,3	0,2	Z

21. Wahlberechtigte, Wähler, Erst- (E) und Zweitstimmen (Z) bei der Wahl zum 17. Deutschen Bundestag am 27. September 2009 im Wahlkreis 164 Chemnitzer Umland - Erzgebirgskreis II nach Gemeinden

Gemeinde Wahlkreis	Wahl- berechtigte	Wähler		Gültige Stimmen	Davon entfielen auf ... %			
		absolut	%		CDU	SPD	DIE LINKE	
Auerbach	E	2 416	1 649	68,3	1 620	40,4	13,2	27,5
	Z				1 623	39,2	14,7	26,5
Bernsdorf	E	2 122	1 323	62,3	1 302	41,1	14,8	23,0
	Z				1 301	38,5	14,1	23,7
Burgstädt, Stadt ¹⁾	E	9 988	6 878	68,9	6 807	42,7	16,0	22,9
	Z				6 812	38,7	15,1	23,5
Burkhardtsdorf	E	5 641	3 748	66,4	3 687	44,6	13,3	22,4
	Z				3 698	39,9	13,4	23,1
Callenberg	E	4 587	3 122	68,1	3 071	41,3	11,2	25,2
	Z				3 077	37,7	12,0	24,5
Claußnitz	E	2 826	1 979	70,0	1 941	41,2	18,0	21,8
	Z				1 948	36,8	17,4	22,8
Erlau	E	2 943	2 001	68,0	1 973	44,8	12,2	21,2
	Z				1 975	41,9	11,0	22,4
Erlbach-Kirchberg	E	1 465	941	64,2	930	46,1	12,3	21,2
	Z				933	42,4	12,3	20,7
Geringswalde, Stadt	E	4 236	2 730	64,4	2 678	38,8	17,4	27,1
	Z				2 678	36,2	16,0	28,2
Gersdorf	E	3 751	2 497	66,6	2 435	37,0	14,8	29,3
	Z				2 443	33,6	14,5	28,7
Gornsdorf	E	1 853	1 183	63,8	1 167	43,2	11,3	26,0
	Z				1 167	37,1	12,3	26,0
Hartmannsdorf	E	3 988	2 847	71,4	2 805	44,6	16,1	19,1
	Z				2 811	41,3	15,3	20,0
Hohenstein-Ernstthal, Stadt	E	13 911	8 761	63,0	8 629	38,3	15,0	28,5
	Z				8 643	33,9	15,5	28,0
Hohndorf	E	3 293	2 127	64,6	2 088	42,4	13,8	26,2
	Z				2 090	37,5	13,9	26,9
Hormersdorf	E	1 333	999	74,9	976	50,7	13,1	18,5
	Z				980	48,4	11,8	19,3

1) Gemeinde führt Briefwahl für mindestens eine weitere Gemeinde durch.

FDP	GRÜNE	NPD	BüSo	REP	MLPD	Gemeinde Wahlkreis
9,7	4,3	5,0	x	x	x	E Auerbach
10,5	3,0	4,7	0,7	0,6	0,2	Z
15,0	2,5	3,5	x	x	x	E Bernsdorf
16,1	3,5	3,2	0,6	0,2	0,1	Z
10,6	4,2	3,7	x	x	x	E Burgstädt, Stadt ¹⁾
12,9	4,8	3,8	0,6	0,4	0,2	Z
11,3	3,1	5,3	x	x	x	E Burkhardtsdorf
13,8	3,8	4,5	0,7	0,7	0,1	Z
12,4	5,3	4,6	x	x	x	E Callenberg
14,2	6,2	4,2	0,9	0,2	0,1	Z
11,7	3,8	3,5	x	x	x	E Claußnitz
14,2	4,3	3,2	0,6	0,4	0,3	Z
13,6	3,5	4,7	x	x	x	E Erlau
15,4	3,4	4,6	0,8	0,4	0,2	Z
10,3	4,8	5,3	x	x	x	E Erlbach-Kirchberg
11,8	5,5	5,4	0,8	0,6	0,5	Z
9,3	3,6	3,7	x	x	x	E Geringswalde, Stadt
11,2	3,7	3,6	0,6	0,3	0,3	Z
10,4	4,8	3,7	x	x	x	E Gersdorf
13,2	5,3	3,2	0,6	0,6	0,3	Z
10,5	3,9	5,1	x	x	x	E Gornsdorf
15,2	4,0	4,4	0,4	0,4	0,1	Z
12,3	4,6	3,4	x	x	x	E Hartmannsdorf
14,0	5,1	3,6	0,6	0,2	0,1	Z
10,1	4,4	3,6	x	x	x	E Hohenstein-Ernstthal, Stadt
12,8	5,4	3,4	0,6	0,3	0,2	Z
9,6	3,5	4,4	x	x	x	E Hohndorf
12,7	3,5	4,4	0,6	0,2	0,4	Z
9,7	3,4	4,5	x	x	x	E Hormersdorf
11,6	3,3	4,5	1,0	0,1	0,0	Z

Noch: 21. Wahlberechtigte, Wähler, Erst- (E) und Zweitstimmen (Z) bei der Wahl zum 17. Deutschen Bundestag am 27. September 2009 im Wahlkreis 164 Chemnitzer Umland - Erzgebirgskreis II nach Gemeinden

Gemeinde Wahlkreis	Wahl- berechtigte	Wähler		Gültige Stimmen	Davon entfielen auf ... %			
		absolut	%		CDU	SPD	DIE LINKE	
Jahnsdorf/Erzgeb.	E	4 987	3 510	70,4	3 446	47,2	11,1	22,5
	Z				3 454	40,8	11,8	22,2
Königsfeld	E	1 428	866	60,6	853	42,9	12,8	21,7
	Z				856	39,1	11,3	21,0
Königshain-Wiederau	E	2 430	1 701	70,0	1 688	50,7	12,5	19,5
	Z				1 691	46,5	11,6	20,0
Lichtenau	E	6 601	4 974	75,4	4 870	43,9	14,6	22,8
	Z				4 863	39,1	14,1	23,5
Lichtenstein/Sa., Stadt ¹⁾	E	11 159	7 396	66,3	7 283	38,4	15,7	27,7
	Z				7 294	35,0	15,4	27,6
Limbach-Oberfrohna, Stadt ¹⁾	E	21 668	14 335	66,2	14 129	40,1	15,3	24,5
	Z				14 143	38,0	15,2	24,5
Lugau/Erzgeb., Stadt ¹⁾	E	6 210	4 238	68,2	4 169	37,4	13,4	33,9
	Z				4 178	32,6	14,0	33,7
Lunzenau, Stadt	E	4 280	2 598	60,7	2 556	43,9	15,3	22,3
	Z				2 562	41,1	14,4	24,0
Mühlau	E	1 929	1 126	58,4	1 105	38,4	15,9	23,9
	Z				1 107	36,2	15,3	24,7
Neukirchen/Erzgeb.	E	6 108	4 298	70,4	4 241	43,4	14,6	21,9
	Z				4 249	38,0	14,5	21,9
Niederdorf	E	1 139	668	58,6	657	45,1	14,3	22,8
	Z				656	39,6	15,5	22,6
Niederfrohna	E	2 118	1 386	65,4	1 366	42,7	15,9	19,2
	Z				1 366	40,1	15,8	19,9
Niederwürschnitz	E	2 469	1 472	59,6	1 442	39,8	17,0	27,2
	Z				1 447	37,0	17,3	26,8
Oberlungwitz, Stadt	E	5 619	3 710	66,0	3 658	40,5	14,4	25,5
	Z				3 666	36,6	14,8	25,0
Oelsnitz/Erzgeb., Stadt	E	10 534	6 429	61,0	6 312	38,7	14,2	29,8
	Z				6 321	34,0	15,1	30,1

1) Gemeinde führt Briefwahl für mindestens eine weitere Gemeinde durch.

FDP	GRÜNE	NPD	BüSo	REP	MLPD	Gemeinde Wahlkreis
10,6	3,9	4,7	x	x	x	E Jahnsdorf/Erzgeb.
14,5	4,4	4,8	0,9	0,3	0,3	Z
14,3	3,4	4,9	x	x	x	E Königsfeld
17,9	3,9	5,7	0,9	0,0	0,1	Z
10,5	3,0	3,7	x	x	x	E Königshain-Wiederau
13,0	4,3	3,5	0,7	0,4	0,2	Z
10,3	4,8	3,5	x	x	x	E Lichtenau
13,7	5,3	3,1	0,6	0,4	0,2	Z
9,6	4,9	3,7	x	x	x	E Lichtenstein/Sa., Stadt ¹⁾
11,9	5,2	3,4	0,8	0,5	0,2	Z
13,0	4,3	2,9	x	x	x	E Limbach-Oberfrohna, Stadt ¹⁾
13,4	4,9	2,9	0,6	0,2	0,4	Z
7,4	3,7	4,2	x	x	x	E Lugau/Erzgeb., Stadt ¹⁾
10,2	4,1	4,1	0,8	0,3	0,1	Z
9,8	4,0	4,8	x	x	x	E Lunzenau, Stadt
11,1	3,9	4,5	0,4	0,5	0,2	Z
13,4	3,5	4,9	x	x	x	E Mühlau
14,4	4,3	4,3	0,1	0,6	0,1	Z
11,7	4,9	3,6	x	x	x	E Neukirchen/Erzgeb.
16,0	5,4	3,1	0,6	0,4	0,2	Z
10,2	4,6	3,0	x	x	x	E Niederdorf
12,8	4,0	2,7	1,4	0,3	1,1	Z
14,3	3,7	4,2	x	x	x	E Niederfrohna
15,0	4,4	4,0	0,7	0,0	0,1	Z
8,0	4,2	3,8	x	x	x	E Niederwürschnitz
9,6	4,7	3,8	0,3	0,3	0,1	Z
11,9	4,3	3,3	x	x	x	E Oberlungwitz, Stadt
14,6	4,8	3,1	0,6	0,3	0,1	Z
8,6	3,6	5,1	x	x	x	E Oelsnitz/Erzgeb., Stadt
11,0	3,7	4,9	0,5	0,5	0,3	Z

Noch: 21. Wahlberechtigte, Wähler, Erst- (E) und Zweitstimmen (Z) bei der Wahl zum 17. Deutschen Bundestag am 27. September 2009 im Wahlkreis 164 Chemnitzer Umland - Erzgebirgskreis II nach Gemeinden

Gemeinde Wahlkreis	Wahl- berechtigte	Wähler		Gültige Stimmen	Davon entfielen auf ... %			
		absolut	%		CDU	SPD	DIE LINKE	
Penig, Stadt	E	8 567	5 399	63,0	5 309	40,6	19,2	23,8
	Z				5 308	37,5	17,3	25,1
Rochlitz, Stadt ¹⁾	E	5 628	3 899	69,3	3 841	34,0	16,2	30,5
	Z				3 853	32,2	15,8	30,7
Seelitz	E	1 698	1 030	60,7	1 015	41,1	14,8	24,8
	Z				1 020	38,4	12,1	26,0
St. Egidien	E	3 042	1 850	60,8	1 824	42,0	12,9	27,3
	Z				1 825	40,0	12,2	27,6
Stollberg/Erzgeb., Stadt ¹⁾	E	10 331	6 422	62,2	6 297	41,4	13,6	26,9
	Z				6 316	37,9	14,1	27,4
Taura	E	2 204	1 231	55,9	1 206	46,5	13,2	20,9
	Z				1 204	40,0	12,5	22,8
Thalheim/Erzgeb., Stadt	E	5 981	3 921	65,6	3 862	40,7	15,0	25,4
	Z				3 864	36,4	15,3	25,4
Wechselburg	E	1 800	1 176	65,3	1 161	42,0	17,8	19,6
	Z				1 160	39,3	17,8	20,6
Zettlitz	E	712	378	53,1	371	40,2	14,3	26,1
	Z				370	36,8	13,0	27,0
Zwönitz, Stadt	E	9 734	6 480	66,6	6 354	43,7	12,0	25,3
	Z				6 367	39,0	12,6	25,2
Insgesamt	E	202 729	133 278	65,7	131 124	41,2	14,7	25,3
	Z				131 319	37,5	14,6	25,5

1) Gemeinde führt Briefwahl für mindestens eine weitere Gemeinde durch.

FDP	GRÜNE	NPD	BüSo	REP	MLPD	Gemeinde Wahlkreis
9,2	3,8	3,4	x	x	x	E Penig, Stadt
11,8	4,3	3,2	0,5	0,2	0,2	Z
11,0	4,5	3,8	x	x	x	E Rochlitz, Stadt ¹⁾
12,0	4,6	3,6	0,6	0,2	0,2	Z
10,9	4,1	4,2	x	x	x	E Seelitz
12,5	4,9	4,3	1,1	0,3	0,5	Z
10,9	3,8	3,1	x	x	x	E St. Egidien
11,9	4,4	3,3	0,4	0,2	0,0	Z
10,1	3,8	4,1	x	x	x	E Stollberg/Erzgeb., Stadt ¹⁾
12,1	3,8	3,7	0,5	0,4	0,2	Z
11,4	3,7	4,3	x	x	x	E Taura
15,2	4,2	4,2	0,7	0,2	0,1	Z
9,9	4,0	4,9	x	x	x	E Thalheim/Erzgeb., Stadt
12,3	4,7	4,3	0,6	0,6	0,3	Z
12,6	3,4	4,6	x	x	x	E Wechselburg
13,5	3,7	4,1	0,5	0,4	0,0	Z
7,8	4,3	7,3	x	x	x	E Zettlitz
11,1	3,5	6,8	1,6	0,3	0,0	Z
10,7	3,4	4,9	x	x	x	E Zwönitz, Stadt
13,0	4,0	4,8	0,9	0,3	0,2	Z
10,7	4,1	4,0	x	x	x	E Insgesamt
12,9	4,5	3,8	0,6	0,4	0,2	Z

22. Wahlberechtigte, Wähler, Erst- (E) und Zweitstimmen (Z) bei der Wahl zum 17. Deutschen Bundestag am 27. September 2009 im Wahlkreis 165 Erzgebirgskreis I nach Gemeinden

Gemeinde Wahlkreis	Wahl- berechtigte	Wähler		Gültige Stimmen	Davon entfielen auf ... %			
		absolut	%		CDU	SPD	DIE LINKE	
Amtsberg	E	3 411	2 425	71,1	2 389	42,3	11,5	20,0
	Z				2 389	40,3	12,6	20,5
Annaberg-Buchholz, Stadt	E	18 860	11 077	58,7	10 885	40,5	11,7	26,4
	Z				10 903	35,0	12,4	28,2
Aue, Stadt	E	15 092	9 274	61,4	9 129	37,4	13,3	30,5
	Z				9 140	35,1	13,8	30,6
Bad Schlema	E	4 455	2 755	61,8	2 708	37,6	11,6	30,1
	Z				2 704	34,7	12,3	31,3
Bärenstein ¹⁾	E	2 190	1 425	65,1	1 404	43,5	12,3	25,1
	Z				1 402	38,5	13,5	26,3
Bernsbach	E	3 866	2 696	69,7	2 661	40,4	11,8	25,2
	Z				2 666	36,8	12,3	27,0
Bockau	E	2 188	1 375	62,8	1 353	48,8	12,3	20,0
	Z				1 355	44,4	12,8	21,9
Börnichen/Erzgeb.	E	912	519	56,9	507	40,6	9,7	20,9
	Z				503	43,1	10,7	23,1
Borstendorf	E	1 197	703	58,7	691	41,8	11,3	21,0
	Z				693	43,7	12,6	21,4
Breitenbrunn/Erzgeb.	E	5 185	3 296	63,6	3 229	45,2	10,9	23,8
	Z				3 241	43,6	11,6	25,4
Crottendorf	E	3 800	2 578	67,8	2 524	48,1	11,1	20,0
	Z				2 516	44,2	12,6	20,7
Deutschneudorf	E	947	646	68,2	632	14,1	5,7	12,3
	Z				632	25,9	7,4	17,7
Drebach ¹⁾	E	2 931	2 144	73,1	2 092	46,4	9,7	16,4
	Z				2 090	44,7	9,9	18,1
Ehrenfriedersdorf, Stadt	E	4 383	2 880	65,7	2 825	43,6	11,9	21,7
	Z				2 820	38,7	13,6	22,9
Eibenstock, Stadt	E	5 320	3 251	61,1	3 205	39,3	14,0	26,8
	Z				3 203	34,3	14,4	27,7

1) Gemeinde führt Briefwahl für mindestens eine weitere Gemeinde durch.

FDP	GRÜNE	NPD	BüSo	REP	MLPD	Willi-Weise-Projekt	Gemeinde Wahlkreis
16,8	4,6	4,0	x	x	x	0,8	E Amtsberg
16,3	5,0	4,3	0,5	0,3	0,3	x	Z
9,4	4,7	6,2	x	x	x	1,1	E Annaberg-Buchholz, Stadt
11,8	5,1	5,8	0,9	0,5	0,3	x	Z
9,3	3,7	4,7	x	x	x	1,1	E Aue, Stadt
10,7	3,7	4,7	0,9	0,4	0,3	x	Z
10,0	2,7	5,4	x	x	x	2,5	E Bad Schlema
11,8	3,1	5,4	0,7	0,5	0,3	x	Z
10,8	3,1	4,7	x	x	x	0,5	E Bärenstein ¹⁾
12,0	3,9	4,9	0,7	0,1	0,1	x	Z
11,7	5,2	5,0	x	x	x	0,6	E Bernsbach
13,7	4,2	4,8	0,4	0,5	0,2	x	Z
9,3	3,3	5,2	x	x	x	1,1	E Bockau
11,9	2,6	5,2	0,1	0,7	0,2	x	Z
20,5	3,4	3,4	x	x	x	1,6	E Börnichen/Erzgeb.
14,9	3,6	3,6	0,8	0,0	0,2	x	Z
19,0	2,2	4,6	x	x	x	0,1	E Borstendorf
13,4	2,7	5,2	0,3	0,3	0,4	x	Z
10,0	5,0	4,3	x	x	x	0,7	E Breitenbrunn/Erzgeb.
11,5	2,7	4,3	0,6	0,1	0,1	x	Z
11,5	4,1	4,2	x	x	x	1,0	E Crottendorf
13,1	4,2	3,8	0,6	0,6	0,3	x	Z
63,1	1,7	3,0	x	x	x	0,0	E Deutschneudorf
41,6	1,9	4,4	0,5	0,5	0,0	x	Z
18,3	3,0	5,2	x	x	x	1,0	E Drebach ¹⁾
16,9	3,3	5,0	1,2	0,5	0,3	x	Z
13,3	2,9	6,0	x	x	x	0,7	E Ehrenfriedersdorf, Stadt
14,6	2,9	5,7	1,3	0,2	0,1	x	Z
9,5	4,4	5,1	x	x	x	1,0	E Eibenstock, Stadt
12,1	4,9	4,4	1,2	0,7	0,3	x	Z

Noch: 22. Wahlberechtigte, Wähler, Erst- (E) und Zweitstimmen (Z) bei der Wahl zum 17. Deutschen Bundestag am 27. September 2009 im Wahlkreis 165 Erzgebirgskreis I nach Gemeinden

Gemeinde Wahlkreis	Wahl- berechtigte	Wähler		Gültige Stimmen	Davon entfielen auf ... %			
		absolut	%		CDU	SPD	DIE LINKE	
Elterlein, Stadt	E	2 668	2 047	76,7	1 975	43,9	12,5	21,3
	Z				1 978	38,1	13,0	23,7
Gelenau/Erzgeb.	E	3 965	2 677	67,5	2 613	47,2	10,1	20,8
	Z				2 620	42,3	11,6	22,4
Geyer, Stadt ¹⁾	E	3 396	2 364	69,6	2 326	45,3	9,8	23,5
	Z				2 322	41,3	10,7	24,8
Gornau/Erzgeb.	E	3 328	2 393	71,9	2 356	43,2	10,9	19,9
	Z				2 360	41,2	11,7	21,1
Großolbersdorf	E	2 622	1 948	74,3	1 919	39,9	12,6	19,8
	Z				1 924	39,9	14,8	21,8
Großrückerswalde	E	3 179	2 236	70,3	2 185	40,6	9,6	15,1
	Z				2 183	41,2	10,9	17,5
Grünhain-Beierfeld, Stadt	E	5 542	3 374	60,9	3 317	43,4	10,3	26,4
	Z				3 314	38,8	11,1	27,7
Grünhainichen ¹⁾	E	2 039	1 539	75,5	1 518	43,5	11,1	19,1
	Z				1 519	41,7	11,5	21,4
Heidersdorf	E	737	399	54,1	393	26,7	8,4	14,8
	Z				392	37,8	8,2	18,6
Johanngeorgenstadt, Stadt	E	4 210	2 457	58,4	2 424	36,7	14,7	32,0
	Z				2 432	34,5	15,5	32,4
Jöhstadt, Stadt	E	2 633	1 773	67,3	1 737	41,8	10,2	24,2
	Z				1 738	37,0	12,5	26,4
Königswalde	E	1 931	1 271	65,8	1 197	53,2	6,9	17,7
	Z				1 196	48,5	8,3	20,1
Lauter/Sa., Stadt	E	4 108	2 741	66,7	2 710	42,4	12,5	24,7
	Z				2 704	39,5	13,2	26,0
Lengefeld, Stadt	E	3 842	2 431	63,3	2 377	34,1	10,1	19,2
	Z				2 376	37,6	12,3	22,3
Lößnitz, Stadt	E	8 438	5 259	62,3	5 173	38,3	12,2	26,6
	Z				5 179	36,1	12,4	26,9

1) Gemeinde führt Briefwahl für mindestens eine weitere Gemeinde durch.

FDP	GRÜNE	NPD	BüSo	REP	MLPD	Willi-Weise-Projekt	Gemeinde Wahlkreis
11,2	3,2	6,7	x	x	x	1,2	E Elterlein, Stadt
13,9	3,7	6,6	0,6	0,1	0,3	x	Z
11,9	3,7	5,8	x	x	x	0,5	E Gelenau/Erzgeb.
13,3	3,7	5,3	0,8	0,4	0,1	x	Z
11,6	3,4	5,8	x	x	x	0,6	E Geyer, Stadt ¹⁾
12,8	3,4	5,6	0,7	0,5	0,1	x	Z
16,4	4,1	4,7	x	x	x	0,8	E Gornau/Erzgeb.
15,6	4,4	4,6	0,7	0,5	0,2	x	Z
19,1	3,5	4,2	x	x	x	0,9	E Großolbersdorf
14,4	4,0	4,5	0,4	0,2	0,1	x	Z
24,3	2,5	6,9	x	x	x	1,0	E Großrückerswalde
18,8	3,2	6,9	0,9	0,5	0,1	x	Z
10,4	3,6	4,3	x	x	x	1,4	E Grünhain-Beierfeld, Stadt
13,1	3,5	4,3	0,8	0,4	0,3	x	Z
17,9	4,0	4,0	x	x	x	0,6	E Grünhainichen ¹⁾
16,7	4,3	3,9	0,2	0,1	0,3	x	Z
41,5	3,8	4,3	x	x	x	0,5	E Heidersdorf
25,0	4,3	4,6	0,8	0,0	0,8	x	Z
7,2	4,0	4,7	x	x	x	0,7	E Johanngeorgenstadt, Stadt
8,9	3,5	4,6	0,2	0,3	0,2	x	Z
11,9	3,2	7,5	x	x	x	1,2	E Jöhstadt, Stadt
12,0	3,5	7,7	0,5	0,3	0,2	x	Z
12,4	3,8	4,2	x	x	x	1,8	E Königswalde
12,1	3,6	4,9	2,0	0,3	0,3	x	Z
10,6	4,1	4,8	x	x	x	1,0	E Lauter/Sa., Stadt
12,4	3,2	4,4	0,7	0,4	0,1	x	Z
28,1	3,4	4,2	x	x	x	0,8	E Lengfeld, Stadt
18,5	3,5	4,5	0,7	0,3	0,3	x	Z
11,1	4,7	6,0	x	x	x	1,2	E Lößnitz, Stadt
12,9	4,3	5,9	0,7	0,4	0,4	x	Z

Noch: 22. Wahlberechtigte, Wähler, Erst- (E) und Zweitstimmen (Z) bei der Wahl zum 17. Deutschen Bundestag am 27. September 2009 im Wahlkreis 165 Erzgebirgskreis I nach Gemeinden

Gemeinde Wahlkreis	Wahl- berechtigte	Wähler		Gültige Stimmen	Davon entfielen auf ... %			
		absolut	%		CDU	SPD	DIE LINKE	
Marienberg, Stadt ¹⁾	E	11 682	7 571	64,8	7 409	30,6	8,9	21,9
	Z				7 399	35,2	10,8	24,8
Mildenaу	E	3 101	2 124	68,5	2 069	48,4	10,9	17,1
	Z				2 073	44,3	12,4	18,0
Oberwiesenthal, Kurort, Stadt	E	2 159	1 478	68,5	1 461	44,4	9,1	26,5
	Z				1 460	38,1	9,9	28,3
Olbernhau, Stadt	E	8 830	5 547	62,8	5 440	29,1	9,5	20,0
	Z				5 437	36,8	11,8	24,2
Pfaffroda	E	2 458	1 503	61,1	1 475	26,4	9,5	16,7
	Z				1 470	33,6	10,2	21,2
Pobershau	E	1 717	1 095	63,8	1 062	34,6	8,3	16,5
	Z				1 065	40,9	10,9	18,6
Pockau	E	3 460	2 261	65,3	2 216	34,4	10,4	17,9
	Z				2 214	38,3	12,4	21,1
Raschau-Markersbach	E	4 884	3 114	63,8	3 061	41,7	10,3	26,6
	Z				3 068	38,7	11,1	27,5
Scheibenberg, Stadt ¹⁾	E	1 941	1 465	75,5	1 440	47,6	10,3	21,3
	Z				1 442	42,2	11,0	22,1
Schlettau, Stadt	E	2 189	1 283	58,6	1 257	42,0	10,8	23,9
	Z				1 255	38,0	12,3	24,9
Schneeberg, Stadt	E	13 386	8 392	62,7	8 262	37,0	11,7	31,6
	Z				8 267	33,6	12,9	31,6
Schönheide	E	4 404	2 867	65,1	2 815	41,3	15,7	22,2
	Z				2 819	39,1	16,8	22,9
Schwarzenberg/Erzgeb., Stadt	E	16 066	9 935	61,8	9 766	38,0	10,4	29,8
	Z				9 771	35,3	10,9	30,8
Sehmatal	E	5 994	3 938	65,7	3 880	50,9	10,9	18,0
	Z				3 880	46,8	12,0	19,9
Seiffen/Erzgeb., Kurort ¹⁾	E	2 193	1 529	69,7	1 494	25,2	5,6	14,9
	Z				1 481	36,5	8,2	20,1

1) Gemeinde führt Briefwahl für mindestens eine weitere Gemeinde durch.

FDP	GRÜNE	NPD	BüSo	REP	MLPD	Willi-Weise-Projekt	Gemeinde Wahlkreis
29,8	3,3	4,7	x	x	x	0,8	E Marienberg, Stadt ¹⁾
19,3	3,9	4,8	0,6	0,4	0,2	x	Z
14,2	3,5	4,8	x	x	x	1,2	E Mildenau
14,3	3,9	5,1	1,0	0,7	0,3	x	Z
12,3	4,2	3,2	x	x	x	0,3	E Oberwiesenthal, Kurort,
15,5	3,9	3,4	0,5	0,3	0,2	x	Z Stadt
33,2	3,2	4,2	x	x	x	0,8	E Olbernhau, Stadt
17,4	3,8	4,7	0,6	0,4	0,3	x	Z
38,2	3,5	4,5	x	x	x	1,1	E Pfaffroda
23,9	5,2	5,0	0,7	0,2	0,0	x	Z
32,4	3,8	3,9	x	x	x	0,7	E Pobershau
19,0	4,6	4,2	0,7	0,5	0,7	x	Z
26,9	3,2	6,0	x	x	x	1,0	E Pockau
16,8	3,8	6,3	0,5	0,5	0,2	x	Z
11,1	3,5	6,1	x	x	x	0,8	E Raschau-Markersbach
12,4	3,0	6,1	0,6	0,4	0,4	x	Z
11,0	4,6	4,2	x	x	x	1,0	E Scheibenberg, Stadt ¹⁾
13,9	4,9	4,4	1,0	0,4	0,1	x	Z
11,6	2,9	7,2	x	x	x	1,6	E Schlettau, Stadt
13,2	2,9	7,2	0,9	0,2	0,4	x	Z
10,0	3,5	5,1	x	x	x	1,1	E Schneeberg, Stadt
12,3	3,5	4,8	0,8	0,4	0,2	x	Z
13,1	3,3	3,4	x	x	x	1,0	E Schönheide
13,5	2,9	3,5	0,7	0,3	0,2	x	Z
10,4	4,9	5,8	x	x	x	0,8	E Schwarzenberg/Erzgeb.,
12,0	4,0	5,7	0,7	0,3	0,3	x	Z Stadt
9,8	4,1	4,5	x	x	x	1,8	E Sehmatal
11,6	3,7	4,4	0,9	0,4	0,4	x	Z
50,1	1,5	2,4	x	x	x	0,3	E Seiffen/Erzgeb., Kurort ¹⁾
28,2	2,3	3,5	0,7	0,3	0,1	x	Z

Noch: 22. Wahlberechtigte, Wähler, Erst- (E) und Zweitstimmen (Z) bei der Wahl zum 17. Deutschen Bundestag am 27. September 2009 im Wahlkreis 165 Erzgebirgskreis I nach Gemeinden

Gemeinde Wahlkreis	Wahl- berechtigte	Wähler		Gültige Stimmen	Davon entfielen auf ... %			
		absolut	%		CDU	SPD	DIE LINKE	
Sosa	E	1 788	1 161	64,9	1 141	62,8	9,6	13,5
	Z				1 143	57,7	10,8	13,6
Stützengrün	E	3 097	2 195	70,9	2 166	51,9	9,6	20,6
	Z				2 160	45,2	11,2	22,0
Tannenberg	E	999	662	66,3	650	40,6	7,7	25,1
	Z				646	36,5	9,4	26,6
Thermalbad Wiesenbad	E	3 050	2 055	67,4	2 008	51,2	8,7	18,2
	Z				2 012	47,5	9,0	19,0
Thum, Stadt	E	4 784	3 282	68,6	3 207	47,9	10,1	18,8
	Z				3 211	43,7	10,7	20,2
Venusberg	E	1 836	1 132	61,7	1 107	41,6	9,6	22,8
	Z				1 105	42,5	9,5	23,5
Wolkenstein, Stadt	E	3 576	2 322	64,9	2 291	37,2	9,2	19,6
	Z				2 290	38,0	10,8	21,8
Zöblitz, Stadt	E	2 545	1 675	65,8	1 649	30,1	7,9	24,8
	Z				1 644	35,2	8,6	27,1
Zschopau, Stadt	E	9 143	5 667	62,0	5 597	37,0	11,1	26,1
	Z				5 594	35,9	12,7	27,7
Zschorlau	E	4 965	3 452	69,5	3 391	50,8	11,4	18,4
	Z				3 389	48,5	12,1	19,0
Insgesamt	E	247 622	159 658	64,5	156 768	40,3	11,0	23,7
	Z				156 789	38,5	12,0	25,2

FDP	GRÜNE	NPD	BüSo	REP	MLPD	Willi-Weise-Projekt	Gemeinde Wahlkreis
7,5	2,8	2,9	x	x	x	0,8	E Sosa
11,2	2,7	3,1	0,4	0,4	0,0	x	Z
11,3	2,9	3,0	x	x	x	0,7	E Stützengrün
14,9	2,6	2,9	0,6	0,5	0,1	x	Z
12,6	5,5	6,5	x	x	x	2,0	E Tannenberg
13,6	5,1	6,8	1,1	0,5	0,3	x	Z
11,6	2,9	6,3	x	x	x	1,0	E Thermalbad Wiesenbad
13,2	3,3	6,2	1,0	0,5	0,3	x	Z
13,8	3,1	4,9	x	x	x	1,3	E Thum, Stadt
15,2	3,3	4,8	0,9	0,8	0,4	x	Z
16,6	2,3	5,6	x	x	x	1,5	E Venusberg
13,7	3,4	5,8	1,0	0,2	0,4	x	Z
23,0	3,3	6,3	x	x	x	1,5	E Wolkenstein, Stadt
18,0	3,0	6,4	0,9	0,7	0,3	x	Z
29,0	3,3	4,2	x	x	x	0,7	E Zöblitz, Stadt
19,0	3,8	5,0	0,9	0,4	0,0	x	Z
14,9	3,9	6,1	x	x	x	0,9	E Zschopau, Stadt
12,6	4,3	6,0	0,5	0,2	0,1	x	Z
11,2	3,9	2,9	x	x	x	1,4	E Zschorlau
13,0	3,4	2,8	0,6	0,3	0,3	x	Z
15,2	3,8	5,1	x	x	x	1,0	E Insgesamt
14,1	3,8	5,0	0,7	0,4	0,2	x	Z

23. Wahlberechtigte, Wähler, Erst- (E) und Zweitstimmen (Z) bei der Wahl zum 17. Deutschen Bundestag am 27. September 2009 im Wahlkreis 166 Zwickau nach Gemeinden

Gemeinde Wahlkreis	Wahl- berechtigte	Wähler		Gültige Stimmen	Davon entfielen auf ... %			
		absolut	%		CDU	SPD	DIE LINKE	
Crimmitschau, Stadt ¹⁾	E	17 908	11 102	62,0	10 906	39,8	14,9	27,8
	Z				10 919	35,8	15,3	26,9
Crinitzberg	E	1 800	1 069	59,4	1 041	50,4	15,9	17,2
	Z				1 041	45,7	16,0	17,3
Dennheritz	E	1 232	836	67,9	819	46,8	12,5	20,4
	Z				818	42,1	12,8	20,3
Fraureuth	E	4 840	3 302	68,2	3 244	43,7	13,7	26,0
	Z				3 254	39,8	14,2	25,7
Glauchau, Stadt	E	20 981	13 308	63,4	13 109	39,4	14,8	27,8
	Z				13 133	35,6	15,0	28,1
Hartenstein, Stadt	E	4 129	2 912	70,5	2 851	51,7	10,8	20,7
	Z				2 854	48,8	10,4	20,6
Hartmannsdorf b. Kirchberg	E	1 186	697	58,8	686	53,2	12,2	17,2
	Z				688	52,0	11,3	16,1
Hirschfeld	E	1 084	702	64,8	688	44,8	12,1	21,4
	Z				691	41,5	12,7	21,9
Kirchberg, Stadt ¹⁾	E	7 813	5 200	66,6	5 108	41,6	11,9	27,7
	Z				5 117	39,0	12,4	27,2
Langenbernsdorf	E	3 283	2 260	68,8	2 225	43,4	13,0	25,0
	Z				2 230	39,9	12,7	23,9
Langenweißbach	E	2 334	1 647	70,6	1 626	38,6	13,3	28,7
	Z				1 625	33,5	13,5	28,2
Lichtentanne	E	5 915	4 043	68,4	3 983	42,6	13,4	25,7
	Z				3 991	40,1	13,7	25,1
Meerane, Stadt ¹⁾	E	14 116	9 132	64,7	8 992	38,5	15,1	25,1
	Z				8 999	34,4	15,6	25,7
Mülsen	E	10 641	7 331	68,9	7 214	43,8	12,4	26,9
	Z				7 217	40,8	13,0	26,3
Neukirchen/Pleiße	E	3 666	2 494	68,0	2 452	42,4	13,5	27,4
	Z				2 455	38,4	14,1	26,7

1) Gemeinde führt Briefwahl für mindestens eine weitere Gemeinde durch.

FDP	GRÜNE	NPD	BüSo	REP	MLPD	Willi-Weise-Projekt	Gemeinde Wahlkreis
8,4	4,2	3,7	0,9	x	x	0,3	E Crimmitschau, Stadt ¹⁾
12,0	4,5	3,5	0,9	0,8	0,3	x	Z
8,0	4,1	3,7	0,5	x	x	0,2	E Crinitzberg
11,7	3,9	3,7	1,2	0,2	0,2	x	Z
9,0	5,0	5,3	0,9	x	x	0,2	E Dennheritz
12,6	4,9	4,9	0,7	1,0	0,7	x	Z
8,3	4,2	3,1	0,7	x	x	0,4	E Fraureuth
11,6	4,0	3,3	0,9	0,3	0,2	x	Z
8,4	5,0	3,4	0,7	x	x	0,4	E Glauchau, Stadt
12,0	4,9	3,2	0,7	0,3	0,1	x	Z
8,7	3,1	3,9	0,8	x	x	0,2	E Hartenstein, Stadt
12,4	2,7	3,9	0,7	0,4	0,1	x	Z
7,9	2,5	6,6	0,3	x	x	0,1	E Hartmannsdorf b. Kirchberg
9,7	3,2	6,8	0,4	0,1	0,1	x	Z
11,3	4,8	4,4	1,2	x	x	0,1	E Hirschfeld
14,3	3,8	3,9	0,9	0,1	0,9	x	Z
9,4	4,5	4,2	0,5	x	x	0,2	E Kirchberg, Stadt ¹⁾
11,7	4,0	4,4	0,7	0,4	0,2	x	Z
8,5	4,0	5,2	0,7	x	x	0,1	E Langenbernsdorf
12,3	4,6	5,6	0,5	0,4	0,2	x	Z
9,3	3,9	5,0	0,7	x	x	0,4	E Langenweißbach
13,7	4,1	5,1	0,9	0,6	0,4	x	Z
10,1	4,5	2,7	0,7	x	x	0,3	E Lichtentanne
13,0	4,4	2,7	0,5	0,3	0,3	x	Z
8,9	4,3	6,9	0,9	x	x	0,3	E Meerane, Stadt ¹⁾
12,7	4,2	5,9	0,9	0,4	0,3	x	Z
9,3	3,6	3,1	0,6	x	x	0,3	E Mülsen
12,0	3,8	3,0	0,6	0,3	0,2	x	Z
7,7	4,0	3,3	1,1	x	x	0,5	E Neukirchen/Pleiße
11,5	4,2	3,3	1,0	0,5	0,4	x	Z

Noch: 23. Wahlberechtigte, Wähler, Erst- (E) und Zweitstimmen (Z) bei der Wahl zum 17. Deutschen Bundestag am 27. September 2009 im Wahlkreis 166 Zwickau nach Gemeinden

Gemeinde Wahlkreis	Wahl- berechtigte	Wähler		Gültige Stimmen	Davon entfielen auf ... %			
		absolut	%		CDU	SPD	DIE LINKE	
Oberwiera	E	980	630	64,3	606	42,4	12,7	22,9
	Z				612	40,2	13,4	22,5
Reinsdorf	E	7 082	4 761	67,2	4 696	38,4	13,2	26,8
	Z				4 699	36,3	13,9	26,2
Remse	E	1 619	1 002	61,9	981	39,7	16,1	24,6
	Z				980	34,8	16,7	24,7
Schönberg	E	807	600	74,3	598	48,2	11,2	20,7
	Z				598	46,0	11,4	20,1
Waldenburg, Stadt ¹⁾	E	3 712	2 650	71,4	2 609	40,8	13,6	27,8
	Z				2 605	35,7	14,0	28,8
Werdau, Stadt	E	19 506	11 932	61,2	11 738	37,3	15,2	30,1
	Z				11 754	34,6	15,3	28,7
Wildenfels, Stadt	E	3 426	2 371	69,2	2 316	41,3	13,7	25,7
	Z				2 323	38,7	13,4	25,6
Wilkau-Haßlau, Stadt	E	9 730	6 099	62,7	5 999	38,5	13,1	29,1
	Z				5 997	35,7	13,8	28,6
Zwickau, Stadt	E	81 753	49 530	60,6	48 742	35,1	15,8	30,5
	Z				48 781	33,0	16,1	29,9
Insgesamt	E	229 543	145 610	63,4	143 229	38,8	14,6	28,1
	Z				143 381	35,9	14,9	27,7

1) Gemeinde führt Briefwahl für mindestens eine weitere Gemeinde durch.

FDP	GRÜNE	NPD	BüSo	REP	MLPD	Willi-Weise-Projekt	Gemeinde Wahlkreis
12,4	5,1	3,6	0,7	x	x	0,2	E Oberwiera
14,5	4,9	3,4	0,3	0,0	0,7	x	Z
12,4	4,5	3,9	0,6	x	x	0,2	E Reinsdorf
14,0	4,5	4,0	0,6	0,3	0,1	x	Z
10,7	4,3	3,6	0,7	x	x	0,4	E Remse
14,2	4,5	3,9	0,5	0,2	0,5	x	Z
12,2	3,3	3,8	0,3	x	x	0,2	E Schönberg
14,5	3,2	3,7	0,7	0,2	0,3	x	Z
8,3	5,4	3,0	0,8	x	x	0,4	E Waldenburg, Stadt ¹⁾
12,4	5,3	2,6	0,6	0,5	0,1	x	Z
8,6	4,0	3,7	0,7	x	x	0,4	E Werdau, Stadt
12,4	4,2	3,8	0,6	0,4	0,2	x	Z
9,6	3,8	4,9	0,5	x	x	0,4	E Wildenfels, Stadt
12,3	3,7	5,1	0,5	0,4	0,2	x	Z
10,1	4,7	3,7	0,5	x	x	0,4	E Wilkau-Haßlau, Stadt
12,3	4,7	4,0	0,3	0,4	0,3	x	Z
9,2	5,0	3,3	0,7	x	x	0,4	E Zwickau, Stadt
11,7	4,8	3,2	0,7	0,3	0,2	x	Z
9,1	4,5	3,8	0,7	x	x	0,4	E Insgesamt
12,1	4,5	3,7	0,7	0,4	0,2	x	Z

24. Wahlberechtigte, Wähler, Erst- (E) und Zweitstimmen (Z) bei der Wahl zum 17. Deutschen Bundestag am 27. September 2009 im Wahlkreis 167 Vogtlandkreis nach Gemeinden

Gemeinde Wahlkreis	Wahl- berechtigte	Wähler		Gültige Stimmen	Davon entfielen auf ... %			
		absolut	%		CDU	SPD	DIE LINKE	
Adorf/Vogtl., Stadt	E	4 838	2 648	54,7	2 603	42,1	17,1	23,6
	Z				2 601	36,9	15,7	25,0
Auerbach/Vogtl., Stadt ¹⁾	E	17 424	10 810	62,0	10 619	42,6	16,0	24,0
	Z				10 648	39,4	14,9	25,5
Bad Brambach	E	1 819	954	52,4	933	40,3	16,3	26,6
	Z				929	36,9	14,1	28,4
Bad Elster, Stadt ¹⁾	E	3 418	2 578	75,4	2 536	37,1	18,4	25,1
	Z				2 533	33,3	16,6	25,3
Bergen	E	951	569	59,8	557	42,0	20,1	18,7
	Z				558	38,0	18,5	21,0
Bösenbrunn	E	1 054	632	60,0	625	39,4	14,2	27,5
	Z				623	36,1	11,6	28,7
Burgstein	E	1 644	957	58,2	943	39,8	12,3	27,3
	Z				944	36,3	11,5	29,7
Eichigt	E	1 157	698	60,3	686	40,4	13,3	28,7
	Z				687	36,2	10,8	30,1
Ellefeld	E	2 545	1 440	56,6	1 403	44,8	14,3	20,6
	Z				1 407	41,5	13,6	22,5
Elsterberg, Stadt ¹⁾	E	4 052	3 157	77,9	3 093	40,5	18,8	24,3
	Z				3 099	35,4	17,1	25,3
Erlbach	E	1 578	967	61,3	948	42,2	18,4	21,3
	Z				943	37,3	16,5	22,5
Falkenstein/Vogtl., Stadt ¹⁾	E	7 719	4 830	62,6	4 752	44,7	13,9	24,2
	Z				4 752	40,9	13,5	25,7
Grünbach, Höhenluftkurort	E	1 622	956	58,9	946	49,0	13,0	20,3
	Z				949	46,4	11,9	22,1
Hammerbrücke	E	1 140	690	60,5	684	51,8	13,7	18,4
	Z				684	51,5	14,5	17,7
Heinsdorfergrund	E	1 895	1 171	61,8	1 149	47,4	13,3	20,3
	Z				1 153	41,3	13,1	22,0

1) Gemeinde führt Briefwahl für mindestens eine weitere Gemeinde durch.

FDP	GRÜNE	NPD	BüSo	REP	MLPD	PBC	Gemeinde Wahlkreis
9,1	2,9	4,3	x	x	x	0,7	E Adorf/Vogtl., Stadt
12,7	3,7	4,7	0,6	0,7	0,1	x	Z
9,3	3,4	3,4	x	x	x	1,2	E Auerbach/Vogtl., Stadt ¹⁾
11,8	4,0	3,4	0,5	0,4	0,1	x	Z
5,7	4,2	6,0	x	x	x	1,0	E Bad Brambach
8,7	4,5	5,3	1,2	0,4	0,4	x	Z
11,1	4,5	3,0	x	x	x	0,9	E Bad Elster, Stadt ¹⁾
13,7	6,8	2,9	0,7	0,5	0,2	x	Z
8,8	3,6	5,9	x	x	x	0,9	E Bergen
11,3	4,8	5,4	0,7	0,0	0,4	x	Z
9,9	3,5	4,6	x	x	x	0,8	E Bösenbrunn
12,2	5,9	3,7	1,1	0,5	0,2	x	Z
12,5	3,6	3,2	x	x	x	1,4	E Burgstein
13,9	4,4	2,8	0,7	0,3	0,3	x	Z
7,1	3,2	6,6	x	x	x	0,7	E Eichtig
10,2	5,4	6,6	0,4	0,3	0,0	x	Z
10,2	3,4	3,8	x	x	x	2,8	E Ellefeld
13,0	4,6	3,3	0,6	0,6	0,1	x	Z
8,8	4,6	2,5	x	x	x	0,5	E Elsterberg, Stadt ¹⁾
13,0	5,6	2,5	0,7	0,1	0,3	x	Z
9,2	3,8	2,8	x	x	x	2,3	E Erlbach
13,5	5,6	3,4	0,5	0,4	0,2	x	Z
8,2	3,2	3,4	x	x	x	2,5	E Falkenstein/Vogtl., Stadt ¹⁾
11,6	3,9	3,4	0,5	0,3	0,3	x	Z
8,8	4,2	1,9	x	x	x	2,7	E Grünbach, Höhenluftkurort
12,3	5,3	1,4	0,2	0,4	0,0	x	Z
8,8	2,2	2,6	x	x	x	2,5	E Hammerbrücke
9,1	2,5	3,1	0,7	0,9	0,1	x	Z
11,6	3,7	3,0	x	x	x	0,6	E Heinsdorfergrund
14,0	4,9	3,0	0,9	0,5	0,3	x	Z

Noch: 24. Wahlberechtigte, Wähler, Erst- (E) und Zweitstimmen (Z) bei der Wahl zum 17. Deutschen Bundestag am 27. September 2009 im Wahlkreis 167 Vogtlandkreis nach Gemeinden

Gemeinde Wahlkreis	Wahl- berechtigte	Wähler		Gültige Stimmen	Davon entfielen auf ... %			
		absolut	%		CDU	SPD	DIE LINKE	
Klingenthal, Stadt ¹⁾	E	7 501	4 677	62,4	4 600	42,5	14,4	26,6
	Z				4 606	38,7	13,6	28,2
Lengenfeld, Stadt	E	6 754	4 251	62,9	4 182	42,4	14,9	22,7
	Z				4 186	39,9	13,7	23,6
Leubnitz	E	1 282	792	61,8	775	46,5	14,1	21,4
	Z				771	40,7	13,5	21,8
Limbach	E	1 320	849	64,3	821	47,5	13,9	20,2
	Z				817	42,8	12,9	20,2
Markneukirchen, Stadt ¹⁾	E	5 770	3 847	66,7	3 780	42,1	14,2	21,5
	Z				3 779	35,8	13,3	22,9
Mehltheuer	E	1 279	834	65,2	807	45,2	13,5	20,8
	Z				809	41,5	12,5	20,9
Morgenröthe-Rautenkranz	E	685	426	62,2	419	49,2	13,6	22,7
	Z				418	47,8	13,2	20,8
Mühlental	E	1 244	722	58,0	708	40,5	12,7	20,1
	Z				706	37,8	9,9	21,8
Mühltruff, Stadt	E	1 575	1 006	63,9	979	45,8	13,3	19,1
	Z				978	40,5	12,7	20,0
Mylau, Stadt	E	2 419	1 338	55,3	1 307	33,9	16,5	28,7
	Z				1 310	30,8	14,2	30,5
Netzschkau, Stadt	E	3 723	2 082	55,9	2 035	40,3	19,7	22,9
	Z				2 030	35,8	17,4	25,3
Neuensalz	E	1 998	1 302	65,2	1 277	46,0	10,8	23,3
	Z				1 275	41,8	11,7	23,7
Neumark	E	2 739	1 609	58,7	1 583	39,9	16,0	23,6
	Z				1 586	37,1	15,3	24,0
Neustadt/Vogtl.	E	912	569	62,4	556	46,4	14,4	25,0
	Z				556	42,4	13,5	27,7
Oelsnitz/Vogtl., Stadt ¹⁾	E	10 094	6 245	61,9	6 141	39,6	16,5	27,0
	Z				6 156	34,1	15,9	28,4

1) Gemeinde führt Briefwahl für mindestens eine weitere Gemeinde durch.

FDP	GRÜNE	NPD	BüSo	REP	MLPD	PBC	Gemeinde Wahlkreis
7,3	3,0	3,6	x	x	x	2,7	E Klingenthal, Stadt ¹⁾
10,9	3,9	3,6	0,5	0,3	0,2	x	Z
10,3	4,8	3,8	x	x	x	1,1	E Lengenfeld, Stadt
12,8	5,3	3,6	0,6	0,4	0,2	x	Z
9,4	3,6	4,3	x	x	x	0,8	E Leubnitz
13,7	4,4	4,4	0,6	0,5	0,3	x	Z
9,7	4,1	3,4	x	x	x	1,1	E Limbach
14,7	4,8	3,4	0,7	0,4	0,1	x	Z
11,2	5,2	4,4	x	x	x	1,5	E Markneukirchen, Stadt ¹⁾
16,2	6,1	4,0	0,7	0,9	0,1	x	Z
10,2	3,6	5,9	x	x	x	0,7	E Mehltheuer
12,6	4,1	6,2	0,6	1,1	0,5	x	Z
7,4	1,0	5,3	x	x	x	1,0	E Morgenröthe-Rautenkranz
10,0	1,7	5,0	0,5	0,5	0,5	x	Z
13,1	3,1	9,0	x	x	x	1,4	E Mühlental
15,3	4,0	9,3	0,6	1,1	0,1	x	Z
14,6	4,0	3,1	x	x	x	0,2	E Mühltruff, Stadt
16,9	5,1	3,4	0,6	0,6	0,2	x	Z
11,3	3,8	5,4	x	x	x	0,4	E Mylau, Stadt
13,5	4,6	5,0	0,6	0,7	0,1	x	Z
9,1	3,1	4,1	x	x	x	0,7	E Netzschkau, Stadt
12,5	3,7	4,4	0,3	0,3	0,2	x	Z
9,6	3,1	6,2	x	x	x	1,0	E Neuensalz
13,5	2,7	6,0	0,4	0,2	0,0	x	Z
12,8	3,5	3,6	x	x	x	0,6	E Neumark
15,1	4,1	2,8	0,9	0,3	0,3	x	Z
8,6	2,0	2,5	x	x	x	1,1	E Neustadt/Vogtl.
10,3	2,7	2,3	0,7	0,0	0,4	x	Z
8,4	3,8	3,9	x	x	x	0,8	E Oelsnitz/Vogtl., Stadt ¹⁾
11,9	4,6	3,7	0,5	0,7	0,2	x	Z

Noch: 24. Wahlberechtigte, Wähler, Erst- (E) und Zweitstimmen (Z) bei der Wahl zum 17. Deutschen Bundestag am 27. September 2009 im Wahlkreis 167 Vogtlandkreis nach Gemeinden

Gemeinde Wahlkreis	Wahl- berechtigte	Wähler		Gültige Stimmen	Davon entfielen auf ... %			
		absolut	%		CDU	SPD	DIE LINKE	
Pausa/Vogtl., Stadt ¹⁾	E	3 212	2 701	84,1	2 623	47,1	14,5	20,0
	Z				2 628	41,2	15,0	21,5
Plauen, Stadt	E	56 482	36 570	64,7	35 947	37,3	16,5	27,2
	Z				36 009	33,3	15,7	28,3
Pöhl	E	2 352	1 406	59,8	1 376	44,2	17,2	22,5
	Z				1 381	38,6	15,4	24,3
Reichenbach im Vogtland, Stadt ¹⁾	E	17 761	12 216	68,8	11 996	38,8	17,7	27,2
	Z				12 025	34,4	16,7	28,3
Reuth	E	880	623	70,8	613	50,4	13,2	18,1
	Z				613	47,0	12,7	19,2
Rodewisch, Stadt ¹⁾	E	6 082	3 945	64,9	3 880	41,3	16,9	24,8
	Z				3 883	36,1	16,0	25,4
Schöneck/Vogtl., Stadt ¹⁾	E	3 036	2 394	78,9	2 355	44,8	13,2	22,5
	Z				2 351	39,8	12,4	23,1
Steinberg	E	2 635	1 459	55,4	1 431	46,8	11,4	19,9
	Z				1 431	44,0	11,3	20,8
Syrau	E	1 388	897	64,6	882	36,1	14,9	24,0
	Z				885	32,1	14,4	27,0
Tannenbergsthal	E	1 231	718	58,3	709	33,9	19,2	31,7
	Z				706	30,7	19,0	33,9
Theuma	E	943	649	68,8	635	41,4	15,1	18,1
	Z				637	40,3	13,8	21,0
Tirpersdorf	E	1 277	740	57,9	729	42,5	15,2	26,7
	Z				722	36,6	16,1	26,5
Treuen, Stadt ¹⁾	E	7 468	4 880	65,3	4 803	43,8	15,1	23,4
	Z				4 805	38,8	14,9	23,9
Triebel/Vogtl.	E	1 189	645	54,2	640	39,5	14,8	27,3
	Z				639	35,1	12,2	28,3
Weischlitz ¹⁾	E	2 974	2 286	76,9	2 240	43,2	13,9	22,7
	Z				2 241	39,5	12,5	24,2

1) Gemeinde führt Briefwahl für mindestens eine weitere Gemeinde durch.

							Gemeinde Wahlkreis
FDP	GRÜNE	NPD	BüSo	REP	MLPD	PBC	
9,4	4,9	3,5	x	x	x	0,6	E Pausa/Vogtl., Stadt ¹⁾
12,8	5,3	3,2	0,7	0,3	0,1	x	Z
9,3	5,9	3,4	x	x	x	0,4	E Plauen, Stadt
12,1	6,2	3,3	0,6	0,3	0,2	x	Z
8,3	4,1	3,1	x	x	x	0,6	E Pöhl
13,1	4,9	2,7	0,4	0,5	0,2	x	Z
8,6	4,0	3,1	x	x	x	0,6	E Reichenbach im
11,6	4,7	2,9	0,6	0,4	0,2	x	Z Vogtland, Stadt ¹⁾
10,1	5,5	2,4	x	x	x	0,2	E Reuth
12,7	4,4	3,1	0,3	0,5	0,0	x	Z
10,3	3,1	2,8	x	x	x	0,8	E Rodewisch, Stadt ¹⁾
14,0	4,2	3,0	0,8	0,4	0,1	x	Z
10,5	4,0	4,1	x	x	x	0,9	E Schöneck/Vogtl., Stadt ¹⁾
15,1	4,6	4,0	0,5	0,5	0,1	x	Z
11,2	3,0	5,5	x	x	x	2,2	E Steinberg
13,5	3,2	5,9	0,8	0,3	0,1	x	Z
16,0	4,1	4,8	x	x	x	0,2	E Syrau
16,3	5,1	4,1	0,7	0,5	0,0	x	Z
7,2	3,2	4,4	x	x	x	0,4	E Tannenbergsthal
7,6	3,7	4,4	0,0	0,6	0,1	x	Z
18,1	2,8	4,4	x	x	x	0,0	E Theuma
14,8	4,4	4,7	0,5	0,5	0,0	x	Z
8,1	2,6	3,3	x	x	x	1,5	E Tirpersdorf
12,0	4,3	3,3	0,7	0,6	0,0	x	Z
9,6	3,4	3,6	x	x	x	1,2	E Treuen, Stadt ¹⁾
13,3	4,6	3,4	0,7	0,3	0,1	x	Z
7,5	4,5	4,8	x	x	x	1,4	E Triebel/Vogtl.
10,6	4,9	5,2	1,7	1,4	0,6	x	Z
9,4	5,9	4,1	x	x	x	0,9	E Weischlitz ¹⁾
12,6	5,8	3,9	0,8	0,4	0,3	x	Z

Noch: 24. Wahlberechtigte, Wähler, Erst- (E) und Zweitstimmen (Z) bei der Wahl zum 17. Deutschen Bundestag am 27. September 2009 im Wahlkreis 167 Vogtlandkreis nach Gemeinden

Gemeinde Wahlkreis	Wahl- berechtigte	Wähler		Gültige Stimmen	Davon entfielen auf ... %			
		absolut	%		CDU	SPD	DIE LINKE	
Werda	E	1 385	866	62,5	858	47,6	14,6	20,5
	Z				858	40,3	14,7	22,1
Zwota	E	1 235	747	60,5	734	48,4	15,0	19,9
	Z				727	42,2	14,2	21,5
Insgesamt	E	213 681	137 348	64,3	134 898	40,9	15,9	24,9
	Z				135 034	36,7	15,0	26,1

FDP	GRÜNE	NPD	BüSo	REP	MLPD	PBC	Gemeinde Wahlkreis
8,7	2,6	4,7	x	x	x	1,4	E Werda
12,5	4,3	5,0	0,2	0,6	0,2	x	Z
8,3	2,3	3,1	x	x	x	3,0	E Zwota
13,3	3,9	3,7	0,3	0,8	0,1	x	Z
9,5	4,3	3,6	x	x	x	1,0	E Insgesamt
12,5	5,0	3,5	0,6	0,4	0,2	x	Z

25. Gemeinden mit den höchsten und niedrigsten Zweitstimmenanteilen der CDU bei der Wahl zum 17. Deutschen Bundestag am 27. September 2009 ¹⁾

Lfd. Nr.	Gemeinde	Wk-Nr.	Zweitstimmenanteil in %	Differenz zum Landesergebnis (35,6) in %-Punkten	Zweitstimmenanteil 2005 in %	Wahlbeteiligung in %	Einwohner am 31.12.2008
höchster Stimmenanteil							
1	Panschwitz-Kuckau ²⁾	157	64,5	28,9	52,8	79,8	2 190
2	Räckelwitz	157	63,0	27,4	49,6	63,7	1 180
3	Nebelschütz	157	61,4	25,8	52,0	71,0	1 221
4	Ralbitz-Rosenthal	157	60,5	24,9	55,4	68,3	1 764
5	Crostwitz	157	58,6	23,0	46,9	65,9	1 111
6	Sosa	165	57,7	22,1	47,5	64,9	2 098
7	Schirgiswalde, Stadt ²⁾	157	55,3	19,7	50,9	77,8	2 958
8	Wittichenau, Stadt	157	55,0	19,4	46,8	72,6	6 084
9	Hartmannsdorf b. Kirchberg	166	52,0	16,4	45,0	58,8	1 447
10	Frankenthal	157	51,7	16,1	39,7	56,7	1 023
11	Hammerbrücke	167	51,5	15,9	41,0	60,5	1 329
12	Radibor	157	51,3	15,7	42,3	62,8	3 471
13	Dorfchemnitz	162	50,0	14,4	47,7	59,4	1 729
14	Geising, Stadt	159	49,0	13,4	47,0	61,9	3 147
15	Hartenstein, Stadt	166	48,8	13,2	42,0	70,5	4 934
16	Zschorlau	165	48,5	12,9	39,6	69,5	5 671
17	Königswalde	165	48,5	12,9	45,6	65,8	2 349
18	Liebstadt, Stadt	159	48,5	12,9	39,8	60,5	1 357
niedrigster Stimmenanteil							
1	Deutschneudorf	165	25,9	-9,7	30,9	68,2	1 132
2	Leipzig II	154	26,1	-9,5	23,3	67,9	.
3	Weißwasser/O.L., Stadt ²⁾	158	29,5	-6,1	22,1	57,3	19 927
4	Hoyerswerda, Stadt	157	29,9	-5,7	21,5	60,4	39 214
5	Leipzig I	153	30,0	-5,6	25,8	64,1	.
6	Chemnitz, Stadt	163	30,5	-5,1	24,3	66,2	243 880
7	Tannenbergsthal	167	30,7	-4,9	23,5	58,3	1 430
8	Mylau, Stadt	167	30,8	-4,8	26,8	55,3	2 878
9	Böhlen, Stadt	155	31,4	-4,2	25,9	59,6	6 886
10	Zinna	152	31,4	-4,2	30,5	52,1	1 562
11	Eilenburg, Stadt	152	32,1	-3,5	27,3	57,4	17 072
12	Schöntheichen	157	32,1	-3,5	25,7	60,3	2 296
13	Syrau	167	32,1	-3,5	25,6	64,6	1 606
14	Lauta, Stadt	157	32,2	-3,4	23,3	58,6	9 528
15	Rochlitz, Stadt ²⁾	164	32,2	-3,4	26,6	69,3	6 351
16	Wiednitz	157	32,2	-3,4	22,0	62,6	986
17	Torgau, Stadt ²⁾	152	32,4	-3,2	25,8	57,8	20 015
18	Arzberg	152	32,5	-3,1	26,8	49,8	2 229

1) Bei gleichen Zweitstimmenanteilen sind die Gemeinden entsprechend den Einwohnerzahlen absteigend dargestellt.

2) Gemeinde führt Briefwahl für mindestens eine weitere Gemeinde durch.

26. Gemeinden mit den höchsten und niedrigsten Zweitstimmenanteilen der SPD bei der Wahl zum 17. Deutschen Bundestag am 27. September 2009 ¹⁾

Lfd. Nr.	Gemeinde	Wk-Nr.	Zweitstimmenanteil in %	Differenz zum Landesergebnis (14,6) in %-Punkten	Zweitstimmenanteil 2005 in %	Wahlbeteiligung in %	Einwohner am 31.12.2008
höchster Stimmenanteil							
1	Markkleeberg, Stadt	155	19,6	5,0	30,3	71,2	24 020
2	Weißkeißel	158	19,2	4,6	23,2	60,0	1 415
3	Tannenbergsthal	167	19,0	4,4	26,8	58,3	1 430
4	Zwochau	152	18,5	3,9	27,8	59,9	1 087
5	Bergen	167	18,5	3,9	24,1	59,8	1 061
6	Großtreben-Zwethau	152	18,4	3,8	24,8	48,7	2 013
7	Leipzig II	154	18,3	3,7	32,5	67,9	.
8	Leipzig I	153	18,0	3,4	32,0	64,1	.
9	Torgau, Stadt ²⁾	152	17,8	3,2	29,8	57,8	20 015
10	Wechselburg	164	17,8	3,2	22,3	65,3	2 106
11	Markranstädt, Stadt	155	17,5	2,9	28,3	65,3	15 153
12	Großpösna	155	17,5	2,9	27,1	72,2	5 474
13	Netzschkau, Stadt	167	17,4	2,8	26,0	55,9	4 251
14	Claußnitz	164	17,4	2,8	25,5	70,0	3 380
15	Taucha, Stadt	152	17,3	2,7	26,8	67,1	14 364
16	Penig, Stadt	164	17,3	2,7	26,7	63,0	9 968
17	Niederwürschnitz	164	17,3	2,7	23,8	59,6	2 865
18	Löbnitz	152	17,3	2,7	24,7	65,8	2 227
niedrigster Stimmenanteil							
1	Ralbitz-Rosenthal	157	4,4	-10,2	9,3	68,3	1 764
2	Nebelschütz	157	5,6	-9,0	10,9	71,0	1 221
3	Panschwitz-Kuckau ²⁾	157	5,8	-8,8	13,3	79,8	2 190
4	Crostwitz	157	6,1	-8,5	11,4	65,9	1 111
5	Räckelwitz	157	6,2	-8,4	12,9	63,7	1 180
6	Weißenberg, Stadt ²⁾	157	7,0	-7,6	14,3	72,3	3 436
7	Deutschneudorf	165	7,4	-7,2	11,6	68,2	1 132
8	Radibor	157	7,5	-7,1	15,8	62,8	3 471
9	Frankenthal	157	7,5	-7,1	14,6	56,7	1 023
10	Dürrhennersdorf	158	7,8	-6,8	14,5	51,6	1 152
11	Mochau	162	8,0	-6,6	18,0	60,5	2 598
12	Rosenthal-Bielatal	159	8,0	-6,6	16,4	59,5	1 696
13	Seiffen/Erzgeb., Kurort ²⁾	165	8,2	-6,4	13,5	69,7	2 526
14	Heidersdorf	165	8,2	-6,4	13,0	54,1	893
15	Wittichenau, Stadt	157	8,3	-6,3	16,8	72,6	6 084
16	Königswalde	165	8,3	-6,3	14,9	65,8	2 349
17	Lawalde	158	8,3	-6,3	14,0	61,0	2 053
18	Malschwitz ²⁾	157	8,4	-6,2	15,6	77,4	3 665

1) Bei gleichen Zweitstimmenanteilen sind die Gemeinden entsprechend den Einwohnerzahlen absteigend dargestellt.

2) Gemeinde führt Briefwahl für mindestens eine weitere Gemeinde durch.

27. Gemeinden mit den höchsten und niedrigsten Zweitstimmenanteilen der Partei DIE LINKE bei der Wahl zum 17. Deutschen Bundestag am 27. September 2009 ¹⁾

Lfd. Nr.	Gemeinde	Wk-Nr.	Zweitstimmenanteil in %	Differenz zum Landesergebnis (24,5) in %-Punkten	Zweitstimmenanteil 2005 in %	Wahlbeteiligung in %	Einwohner am 31.12.2008
höchster Stimmenanteil							
1	Hoyerswerda, Stadt	157	34,4	9,9	31,4	60,4	39 214
2	Weißwasser/O.L., Stadt ²⁾	158	34,1	9,6	31,1	57,3	19 927
3	Tannenbergsthal	167	33,9	9,4	29,6	58,3	1 430
4	Lugau/Erzgeb., Stadt ²⁾	164	33,7	9,2	28,7	68,2	7 274
5	Lauta, Stadt	157	32,7	8,2	31,9	58,6	9 528
6	Johanngeorgenstadt, Stadt	165	32,4	7,9	28,9	58,4	4 924
7	Arzberg	152	32,1	7,6	29,3	49,8	2 229
8	Schneeberg, Stadt	165	31,6	7,1	26,3	62,7	15 770
9	Eilenburg, Stadt	152	31,3	6,8	27,5	57,4	17 072
10	Bad Schlema	165	31,3	6,8	27,2	61,8	5 229
11	Schwarzenberg/Erzgeb., Stadt	165	30,8	6,3	27,4	61,8	18 892
12	Böhlen, Stadt	155	30,8	6,3	28,3	59,6	6 886
13	Rochlitz, Stadt ²⁾	164	30,7	6,2	27,9	69,3	6 351
14	Bernsdorf, Stadt ²⁾	157	30,7	6,2	28,7	69,1	6 117
15	Aue, Stadt	165	30,6	6,1	28,2	61,4	17 751
16	Mylau, Stadt	167	30,5	6,0	26,8	55,3	2 878
17	Wiednitz	157	30,4	5,9	30,1	62,6	986
18	Oelsnitz/Erzgeb., Stadt	164	30,1	5,6	26,1	61,0	12 239
niedrigster Stimmenanteil							
1	Ralbitz-Rosenthal	157	8,8	-15,7	14,8	68,3	1 764
2	Panschwitz-Kuckau ²⁾	157	9,7	-14,8	14,4	79,8	2 190
3	Räckelwitz	157	9,7	-14,8	15,3	63,7	1 180
4	Nebelschütz	157	10,5	-14,0	15,0	71,0	1 221
5	Dorfchemnitz	162	12,2	-12,3	12,0	59,4	1 729
6	Schirgiswalde, Stadt ²⁾	157	12,3	-12,2	13,1	77,8	2 958
7	Crostwitz	157	12,8	-11,7	16,4	65,9	1 111
8	Geising, Stadt	159	13,0	-11,5	13,6	61,9	3 147
9	Sosa	165	13,6	-10,9	13,7	64,9	2 098
10	Frankenthal	157	14,2	-10,3	17,9	56,7	1 023
11	Puschwitz	157	15,3	-9,2	15,6	60,3	955
12	Radibor	157	15,8	-8,7	17,2	62,8	3 471
13	Weißig a. Raschütz	156	15,8	-8,7	21,2	60,0	945
14	Hartmannsdorf b. Kirchberg	166	16,1	-8,4	16,6	58,8	1 447
15	Doberschau-Gaußig	157	16,3	-8,2	18,9	60,4	4 439
16	Lampertswalde	156	16,4	-8,1	20,6	63,4	1 932
17	Wittichenau, Stadt	157	16,5	-8,0	16,0	72,6	6 084
18	Hartmannsdorf-Reichenau	159	16,6	-7,9	13,9	61,7	1 148

1) Bei gleichen Zweitstimmenanteilen sind die Gemeinden entsprechend den Einwohnerzahlen absteigend dargestellt.

2) Gemeinde führt Briefwahl für mindestens eine weitere Gemeinde durch.

28. Gemeinden mit den höchsten und niedrigsten Zweitstimmenanteilen der FDP bei der Wahl zum 17. Deutschen Bundestag am 27. September 2009 ¹⁾

Lfd. Nr.	Gemeinde	Wk-Nr.	Zweitstimmenanteil in %	Differenz zum Landesergebnis (13,3) in %-Punkten	Zweitstimmenanteil 2005 in %	Wahlbeteiligung in %	Einwohner am 31.12.2008
höchster Stimmenanteil							
1	Deutschnedorf	165	41,6	28,3	32,5	68,2	1 132
2	Seiffen/Erzgeb., Kurort ²⁾	165	28,2	14,9	22,8	69,7	2 526
3	Heidersdorf	165	25,0	11,7	21,2	54,1	893
4	Pfaffroda	165	23,9	10,6	17,2	61,1	2 949
5	Neuhausen/Erzgeb.	162	23,5	10,2	17,1	64,8	3 111
6	Hermisdorf/Erzgeb.	159	19,6	6,3	12,9	59,0	967
7	Pulsnitz, Stadt ²⁾	157	19,4	6,1	12,4	70,2	7 805
8	Marienberg, Stadt ²⁾	165	19,3	6,0	14,1	64,8	13 591
9	Neusalza-Spremberg, Stadt ²⁾	158	19,0	5,7	10,3	74,6	3 758
10	Zöblitz, Stadt	165	19,0	5,7	16,1	65,8	2 938
11	Pobershau	165	19,0	5,7	14,6	63,8	2 054
12	Rechenberg-Bienenmühle	162	18,9	5,6	13,4	70,5	2 207
13	Großrückerswalde	165	18,8	5,5	11,7	70,3	3 805
14	Lengefeld, Stadt	165	18,5	5,2	14,8	63,3	4 567
15	Ohorn	157	18,5	5,2	12,8	61,6	2 505
16	Belgershain	155	18,4	5,1	11,5	70,8	3 420
17	Rammenau	157	18,3	5,0	12,9	56,8	1 456
18	Niederau	156	18,2	4,9	14,0	58,8	4 083
niedrigster Stimmenanteil							
1	Wiednitz	157	6,6	-6,7	6,1	62,6	986
2	Groß Düben	158	6,9	-6,4	9,0	65,9	1 271
3	Weißkeißel	158	7,5	-5,8	8,4	60,0	1 415
4	Tannenbergsthal	167	7,6	-5,7	7,8	58,3	1 430
5	Bad Brambach	167	8,7	-4,6	8,0	52,4	2 109
6	Johanngeorgenstadt, Stadt	165	8,9	-4,4	7,4	58,4	4 924
7	Liebstadt, Stadt	159	8,9	-4,4	8,8	60,5	1 357
8	Hammerbrücke	167	9,1	-4,2	9,6	60,5	1 329
9	Weißwasser/O.L., Stadt ²⁾	158	9,4	-3,9	7,5	57,3	19 927
10	Deutzen	155	9,4	-3,9	8,5	56,0	1 939
11	Niederwürschnitz	164	9,6	-3,7	9,2	59,6	2 865
12	Löbnitz	152	9,7	-3,6	8,1	65,8	2 227
13	Hartmannsdorf b. Kirchberg	166	9,7	-3,6	8,3	58,8	1 447
14	Hoyerswerda, Stadt	157	9,9	-3,4	7,3	60,4	39 214
15	Kitzscher, Stadt	155	9,9	-3,4	8,1	58,7	5 729
16	Borna, Stadt	155	10,0	-3,3	7,7	59,9	21 211
17	Morgenröthe-Rautenkranz	167	10,0	-3,3	8,8	62,2	807
18	Gablenz	158	10,1	-3,2	8,2	56,4	1 865

1) Bei gleichen Zweitstimmenanteilen sind die Gemeinden entsprechend den Einwohnerzahlen absteigend dargestellt.

2) Gemeinde führt Briefwahl für mindestens eine weitere Gemeinde durch.

29. Gemeinden mit den höchsten und niedrigsten Zweitstimmenanteilen der GRÜNEN bei der Wahl zum 17. Deutschen Bundestag am 27. September 2009 ¹⁾

Lfd. Nr.	Gemeinde	Wk-Nr.	Zweitstimmenanteil in %	Differenz zum Landesergebnis (6,7) in %-Punkten	Zweitstimmenanteil 2005 in %	Wahlbeteiligung in %	Einwohner am 31.12.2008
höchster Stimmenanteil							
1	Leipzig II	154	14,7	8,0	10,0	67,9	.
2	Dresden II	161	14,6	7,9	10,2	66,9	.
3	Dresden I	160	10,9	4,2	7,1	68,2	.
4	Radebeul, Stadt	156	10,0	3,3	7,8	71,6	33 387
5	Leipzig I	153	8,9	2,2	6,6	64,1	.
6	Markkleeberg, Stadt	155	8,7	2,0	7,1	71,2	24 020
7	Tharandt, Stadt ²⁾	159	8,6	1,9	6,3	78,8	5 575
8	Borsdorf	155	8,2	1,5	6,9	69,8	8 359
9	Klipphausen	156	8,2	1,5	6,0	71,2	6 121
10	Großhennersdorf	158	7,9	1,2	6,4	53,7	1 526
11	Herrnhut, Stadt ²⁾	158	7,3	0,6	6,4	74,5	2 762
12	Chemnitz, Stadt	163	7,1	0,4	5,5	66,2	243 880
13	Hainewalde	158	7,1	0,4	4,1	58,6	1 688
14	Bannewitz	159	7,0	0,3	5,3	72,1	10 689
15	Brandis, Stadt	155	6,9	0,2	4,9	65,9	9 618
16	Naunhof, Stadt	155	6,9	0,2	4,6	68,0	8 653
17	Niederwiesa	162	6,9	0,2	5,6	74,4	5 139
18	Großpösna	155	6,8	0,1	4,8	72,2	5 474
niedrigster Stimmenanteil							
1	Nauwalde	156	1,4	-5,3	2,2	61,0	1 058
2	Morgenröthe-Rautenkranz	167	1,7	-5,0	2,0	62,2	807
3	Ebersbach	162	1,8	-4,9	3,2	64,1	1 080
4	Deutschneudorf	165	1,9	-4,8	1,0	68,2	1 132
5	Mücka	158	2,2	-4,5	2,1	58,4	1 200
6	Seiffen/Erzgeb., Kurort ²⁾	165	2,3	-4,4	1,6	69,7	2 526
7	Löbnitz	152	2,3	-4,4	1,7	65,8	2 227
8	Deutzen	155	2,3	-4,4	2,7	56,0	1 939
9	Wülknitz	156	2,3	-4,4	2,4	56,9	1 765
10	Oßling	157	2,4	-4,3	2,0	69,7	2 493
11	Wiedemar	152	2,4	-4,3	2,7	56,3	2 170
12	Rosenbach	158	2,4	-4,3	3,3	60,1	1 681
13	Hilbersdorf	162	2,4	-4,3	1,2	54,2	1 419
14	Burkau	157	2,5	-4,2	2,3	63,1	2 884
15	Hammerbrücke	167	2,5	-4,2	2,2	60,5	1 329
16	Stützensgrün	165	2,6	-4,1	2,3	70,9	3 673
17	Kohren-Sahlis, Stadt	155	2,6	-4,1	2,7	61,3	2 916
18	Großhartmannsdorf	162	2,6	-4,1	1,8	70,8	2 693

1) Bei gleichen Zweitstimmenanteilen sind die Gemeinden entsprechend den Einwohnerzahlen absteigend dargestellt.

2) Gemeinde führt Briefwahl für mindestens eine weitere Gemeinde durch.

30. Gemeinden mit den höchsten und niedrigsten Zweitstimmenanteilen der NPD bei der Wahl zum 17. Deutschen Bundestag am 27. September 2009 ¹⁾

Lfd. Nr.	Gemeinde	Wk-Nr.	Zweitstimmenanteil in %	Differenz zum Landesergebnis (4,0) in %-Punkten	Zweitstimmenanteil 2005 in %	Wahlbeteiligung in %	Einwohner am 31.12.2008
höchster Stimmenanteil							
1	Lampertswalde	156	13,0	9,0	12,1	63,4	1 932
2	Reinhardtsdorf-Schöna	159	12,9	8,9	13,9	63,2	1 549
3	Weißig a. Raschütz	156	12,5	8,5	13,5	60,0	945
4	Kirnitzschtal	159	10,6	6,6	11,4	60,5	2 147
5	Rathmannsdorf	159	10,6	6,6	9,0	59,5	1 032
6	Neißeau	158	9,8	5,8	7,1	60,2	1 895
7	Hohnstein, Stadt	159	9,6	5,6	11,0	57,2	3 619
8	Kreba-Neudorf	158	9,5	5,5	11,4	59,9	1 006
9	Mühlental	167	9,3	5,3	9,6	58,0	1 609
10	Geising, Stadt	159	9,2	5,2	7,9	61,9	3 147
11	Schönteichen	157	9,2	5,2	8,3	60,3	2 296
12	Liebschützberg	152	9,1	5,1	8,2	67,8	3 347
13	Thiendorf	156	8,9	4,9	11,5	60,8	2 255
14	Oppach	158	8,8	4,8	8,2	61,7	2 970
15	Neukirch	157	8,8	4,8	10,5	56,6	1 718
16	Bahretal	159	8,7	4,7	10,8	59,8	2 274
17	Naundorf	152	8,6	4,6	10,1	53,5	2 579
18	Elstra, Stadt	157	8,5	4,5	9,6	59,8	2 976
niedrigster Stimmenanteil							
1	Panschwitz-Kuckau ²⁾	157	0,8	-3,2	2,9	79,8	2 190
2	Grünbach, Höhenluftkurort	167	1,4	-2,6	2,5	58,9	1 881
3	Crostwitz	157	1,7	-2,3	2,4	65,9	1 111
4	Markkleeberg, Stadt	155	1,8	-2,2	2,3	71,2	24 020
5	Rötha, Stadt	155	1,8	-2,2	3,4	63,1	3 978
6	Leipzig II	154	2,2	-1,8	2,2	67,9	.
7	Neustadt/Vogtl.	167	2,3	-1,7	4,6	62,4	1 109
8	Großhennersdorf	158	2,4	-1,6	3,2	53,7	1 526
9	Elsterberg, Stadt ²⁾	167	2,5	-1,5	3,7	77,9	4 803
10	Pegau, Stadt	155	2,5	-1,5	3,2	61,2	4 684
11	Espenhain	155	2,5	-1,5	3,2	63,3	2 594
12	Elstertrebnitz	155	2,5	-1,5	3,1	69,4	1 429
13	Waldenburg, Stadt ²⁾	166	2,6	-1,4	3,9	71,4	4 412
14	Dresden I	160	2,6	-1,4	2,6	68,2	.
15	Chemnitz, Stadt	163	2,7	-1,3	3,2	66,2	243 880
16	Borsdorf	155	2,7	-1,3	2,7	69,8	8 359
17	Lichtentanne	166	2,7	-1,3	2,7	68,4	6 921
18	Großpösna	155	2,7	-1,3	3,4	72,2	5 474

1) Bei gleichen Zweitstimmenanteilen sind die Gemeinden entsprechend den Einwohnerzahlen absteigend dargestellt.

2) Gemeinde führt Briefwahl für mindestens eine weitere Gemeinde durch.

31. Gemeinden mit den höchsten und niedrigsten Zweitstimmenanteilen der BüSo bei der Wahl zum 17. Deutschen Bundestag am 27. September 2009 ¹⁾

Lfd. Nr.	Gemeinde	Wk-Nr.	Zweitstimmenanteil in %	Differenz zum Landesergebnis (0,8) in %-Punkten	Zweitstimmenanteil 2005 in %	Wahlbeteiligung in %	Einwohner am 31.12.2008
höchster Stimmenanteil							
1	Dürrhennersdorf	158	3,0	2,2	0,6	51,6	1 152
2	Schönbach	158	2,7	1,9	1,7	58,0	1 296
3	Bertsdorf-Hörnitz	158	2,3	1,5	0,9	59,9	2 415
4	Hartmannsdorf-Reichenau	159	2,2	1,4	0,2	61,7	1 148
5	Seiffhennersdorf, Stadt ²⁾	158	2,1	1,3	1,5	68,2	4 371
6	Königswalde	165	2,0	1,2	0,7	65,8	2 349
7	Beiersdorf	158	2,0	1,2	0,7	63,9	1 264
8	Mücka	158	2,0	1,2	0,4	58,4	1 200
9	Mittelherwigsdorf	158	1,9	1,1	1,1	61,9	4 003
10	Oybin	158	1,9	1,1	1,5	59,3	1 549
11	Zittau, Stadt	158	1,8	1,0	1,1	58,5	28 906
12	Ebersbach/Sa., Stadt	158	1,8	1,0	1,3	59,7	8 321
13	Olbersdorf ²⁾	158	1,8	1,0	1,4	73,8	5 693
14	Horka	158	1,8	1,0	0,3	57,9	1 942
15	Stadt Wehlen, Stadt	159	1,8	1,0	1,3	57,8	1 705
16	Berthelsdorf	158	1,8	1,0	0,8	55,8	1 702
17	Schönau-Berzdorf a. d. Eigen	158	1,8	1,0	1,0	61,1	1 680
18	Niedercunnersdorf	158	1,8	1,0	1,3	62,0	1 625
niedrigster Stimmenanteil							
1	Dorfchemnitz	162	0,0	-0,8	0,1	59,4	1 729
2	Tannenbergesthal	167	0,0	-0,8	0,1	58,3	1 430
3	Frankenstein	162	0,0	-0,8	0,6	65,4	1 164
4	Bockau	165	0,1	-0,7	0,4	62,8	2 529
5	Mühlau	164	0,1	-0,7	0,3	58,4	2 290
6	Johanngeorgenstadt, Stadt	165	0,2	-0,6	0,5	58,4	4 924
7	Beilrode ²⁾	152	0,2	-0,6	0,6	66,4	2 625
8	Grünhainichen ²⁾	165	0,2	-0,6	0,4	75,5	2 443
9	Grünbach, Höhenluftkurort	167	0,2	-0,6	0,1	58,9	1 881
10	Werda	167	0,2	-0,6	0,3	62,5	1 657
11	Crostwitz	157	0,2	-0,6	0,1	65,9	1 111
12	Frankenthal	157	0,2	-0,6	0,5	56,7	1 023
13	Wilkau-Haßlau, Stadt	166	0,3	-0,5	0,5	62,7	11 304
14	Brand-Erbisdorf, Stadt	162	0,3	-0,5	0,5	63,2	10 836
15	Bennewitz	155	0,3	-0,5	0,3	68,3	5 224
16	Netzschkau, Stadt	167	0,3	-0,5	0,2	55,9	4 251
17	Ostrau	162	0,3	-0,5	0,3	61,6	4 166
18	Großharthau ²⁾	157	0,3	-0,5	0,5	77,7	3 178

1) Bei gleichen Zweitstimmenanteilen sind die Gemeinden entsprechend den Einwohnerzahlen absteigend dargestellt.

2) Gemeinde führt Briefwahl für mindestens eine weitere Gemeinde durch.

32. Gemeinden mit den höchsten und niedrigsten Zweitstimmenanteilen der REP bei der Wahl zum 17. Deutschen Bundestag am 27. September 2009 ¹⁾

Lfd. Nr.	Gemeinde	Wk-Nr.	Zweitstimmenanteil in %	Differenz zum Landesergebnis (0,3) in %-Punkten	Zweitstimmenanteil 2005 in %	Wahlbeteiligung in %	Einwohner am 31.12.2008
höchster Stimmenanteil							
1	Triebel/Vogtl.	167	1,4	1,1	0,5	54,2	1 524
2	Schleife	158	1,1	0,8	0,5	61,0	2 740
3	Kitzen	155	1,1	0,8	0,9	67,9	1 932
4	Mühlental	167	1,1	0,8	0,9	58,0	1 609
5	Mehltheuer	167	1,1	0,8	1,7	65,2	1 515
6	Lawalde	158	1,0	0,7	0,6	61,0	2 053
7	Dennheritz	166	1,0	0,7	1,3	67,9	1 435
8	Großschweidnitz	158	1,0	0,7	0,5	51,7	1 388
9	Wiednitz	157	1,0	0,7	0,8	62,6	986
10	Markneukirchen, Stadt ²⁾	167	0,9	0,6	1,1	66,7	6 771
11	Kriebstein	162	0,9	0,6	0,5	65,8	2 459
12	Narsdorf	155	0,9	0,6	0,6	66,6	1 821
13	Elsnig	152	0,9	0,6	0,3	57,9	1 633
14	Hammerbrücke	167	0,9	0,6	0,1	60,5	1 329
15	Porschdorf	159	0,9	0,6	0,1	62,0	1 266
16	Crimmitschau, Stadt ²⁾	166	0,8	0,5	0,7	62,0	21 392
17	Thum, Stadt	165	0,8	0,5	0,6	68,6	5 637
18	Rossau	162	0,8	0,5	0,6	68,7	3 772
niedrigster Stimmenanteil							
1	Niederfrohna	164	0,0	-0,3	0,3	65,4	2 471
2	Sayda, Stadt ²⁾	162	0,0	-0,3	0,4	69,0	2 088
3	Wülknitz	156	0,0	-0,3	0,3	56,9	1 765
4	Rosenthal-Bielatal	159	0,0	-0,3	0,2	59,5	1 696
5	Königsfeld	164	0,0	-0,3	0,7	60,6	1 669
6	Oberwiera	166	0,0	-0,3	0,5	64,3	1 169
7	Dürrhennersdorf	158	0,0	-0,3	0,3	51,6	1 152
8	Neustadt/Vogtl.	167	0,0	-0,3	0,4	62,4	1 109
9	Bergen	167	0,0	-0,3	0,0	59,8	1 061
10	Börnichen/Erzgeb.	165	0,0	-0,3	0,0	56,9	1 054
11	Frankenthal	157	0,0	-0,3	0,6	56,7	1 023
12	Hermisdorf/Erzgeb.	159	0,0	-0,3	0,3	59,0	967
13	Heidersdorf	165	0,0	-0,3	0,2	54,1	893
14	Nossen, Stadt	156	0,1	-0,2	0,3	61,6	7 293
15	Breitenbrunn/Erzgeb.	165	0,1	-0,2	0,2	63,6	6 111
16	Großschirma, Stadt	162	0,1	-0,2	0,4	64,5	6 020
17	Elsterberg, Stadt ²⁾	167	0,1	-0,2	0,3	77,9	4 803
18	Arnsdorf	161	0,1	-0,2	0,4	57,1	4 792

1) Bei gleichen Zweitstimmenanteilen sind die Gemeinden entsprechend den Einwohnerzahlen absteigend dargestellt.

2) Gemeinde führt Briefwahl für mindestens eine weitere Gemeinde durch.

33. Gemeinden mit den höchsten und niedrigsten Zweitstimmenanteilen der MLPD bei der Wahl zum 17. Deutschen Bundestag am 27. September 2009 ¹⁾

Lfd. Nr.	Gemeinde	Wk-Nr.	Zweitstimmenanteil in %	Differenz zum Landesergebnis (0,2) in %-Punkten	Zweitstimmenanteil 2005 in %	Wahlbeteiligung in %	Einwohner am 31.12.2008
höchster Stimmenanteil							
1	Niederdorf	164	1,1	0,9	0,1	58,6	1 332
2	Hirschfeld	166	0,9	0,7	0,1	64,8	1 244
3	Schönbach	158	0,8	0,6	0,0	58,0	1 296
4	Heidersdorf	165	0,8	0,6	0,2	54,1	893
5	Wiedemar	152	0,7	0,5	0,3	56,3	2 170
6	Pobershau	165	0,7	0,5	0,1	63,8	2 054
7	Dennheritz	166	0,7	0,5	0,1	67,9	1 435
8	Oberwiera	166	0,7	0,5	0,0	64,3	1 169
9	Hartmannsdorf-Reichenau	159	0,7	0,5	0,1	61,7	1 148
10	Trebendorf	158	0,7	0,5	0,3	61,8	1 040
11	Puschwitz	157	0,7	0,5	0,4	60,3	955
12	Falkenhain	155	0,6	0,4	0,4	60,9	3 806
13	Rietschen	158	0,6	0,4	0,2	52,8	2 857
14	Neukirch	157	0,6	0,4	0,5	56,6	1 718
15	Stadt Wehlen, Stadt	159	0,6	0,4	0,2	57,8	1 705
16	Triebel/Vogtl.	167	0,6	0,4	0,2	54,2	1 524
17	Nebelschütz	157	0,6	0,4	0,2	71,0	1 221
18	Frankenthal	157	0,6	0,4	0,2	56,7	1 023
niedrigster Stimmenanteil							
1	Dohna, Stadt ²⁾	159	0,0	-0,2	0,1	69,2	6 161
2	St. Egidien	164	0,0	-0,2	0,1	60,8	3 548
3	Geising, Stadt	159	0,0	-0,2	0,0	61,9	3 147
4	Elstra, Stadt	157	0,0	-0,2	0,1	59,8	2 976
5	Pfaffroda	165	0,0	-0,2	0,1	61,1	2 949
6	Zöblitz, Stadt	165	0,0	-0,2	0,1	65,8	2 938
7	Weißborn/Erzgeb.	162	0,0	-0,2	0,1	62,4	2 686
8	Schöpstal	158	0,0	-0,2	0,2	64,3	2 628
9	Beilrode ²⁾	152	0,0	-0,2	0,2	66,4	2 625
10	Neuensalz	167	0,0	-0,2	0,0	65,2	2 365
11	Arzberg	152	0,0	-0,2	0,2	49,8	2 229
12	Wechselburg	164	0,0	-0,2	0,2	65,3	2 106
13	Sosa	165	0,0	-0,2	0,0	64,9	2 098
14	Grünbach, Höhenluftkurort	167	0,0	-0,2	0,1	58,9	1 881
15	Vierkirchen	158	0,0	-0,2	0,1	62,8	1 866
16	Ralbitz-Rosenthal	157	0,0	-0,2	0,1	68,3	1 764
17	Syrau	167	0,0	-0,2	0,2	64,6	1 606
18	Hormersdorf	164	0,0	-0,2	0,0	74,9	1 588

1) Bei gleichen Zweitstimmenanteilen sind die Gemeinden entsprechend den Einwohnerzahlen absteigend dargestellt.

2) Gemeinde führt Briefwahl für mindestens eine weitere Gemeinde durch.

34. Gemeinden mit den höchsten Gewinnen und Verlusten an Zweitstimmenanteilen der CDU bei der Wahl zum 17. Deutschen Bundestag am 27. September 2009 gegenüber der Wahl zum 16. Deutschen Bundestag am 18. September 2005 ¹⁾

Lfd. Nr.	Gemeinde	Wk-Nr.	Diff. der Zweitstimmenanteile 2009 zu 2005 in %-Punkten	Abweichung vom Landeswert (5,6) in %-Punkten	Zweitstimmenanteil in %		Wahlbeteiligung in %	Einwohner am 31.12.2008
					2009	2005		
höchster Gewinn								
1	Räckelwitz	157	13,4	7,8	63,0	49,6	63,7	1 180
2	Morgenröthe-Rautenkranz	167	13,1	7,5	47,8	34,7	62,2	807
3	Neustadt/Vogtl.	167	12,7	7,1	42,4	29,7	62,4	1 109
4	Frankenthal	157	12,0	6,4	51,7	39,7	56,7	1 023
5	Panschwitz-Kuckau ²⁾	157	11,7	6,1	64,5	52,8	79,8	2 190
6	Crostwitz	157	11,7	6,1	58,6	46,9	65,9	1 111
7	Schönberg	166	11,7	6,1	46,0	34,3	74,3	975
8	Borna, Stadt	155	11,5	5,9	38,3	26,8	59,9	21 211
9	Deutzen	155	11,4	5,8	39,4	28,0	56,0	1 939
10	Groß Düben	158	11,3	5,7	46,5	35,2	65,9	1 271
11	Hammerbrücke	167	10,5	4,9	51,5	41,0	60,5	1 329
12	Sosa	165	10,2	4,6	57,7	47,5	64,9	2 098
13	Wiednitz	157	10,2	4,6	32,2	22,0	62,6	986
14	Gröditz, Stadt ²⁾	156	10,0	4,4	34,1	24,1	56,6	7 366
15	Kitzscher, Stadt	155	10,0	4,4	37,7	27,7	58,7	5 729
16	Dresden I	160	9,9	4,3	34,3	24,4	68,2	.
17	Zabeltitz	156	9,8	4,2	43,8	34,0	62,9	2 832
18	Theuma	167	9,8	4,2	40,3	30,5	68,8	1 121
höchster Verlust								
1	Deutschneudorf	165	-5,0	-10,6	25,9	30,9	68,2	1 132
2	Ostrau	162	-1,7	-7,3	35,7	37,4	61,6	4 166
3	Neuhausen/Erzgeb.	162	-1,7	-7,3	34,5	36,2	64,8	3 111
4	Remse	166	-0,7	-6,3	34,8	35,5	61,9	1 885
5	Elterlein, Stadt	165	-0,4	-6,0	38,1	38,5	76,7	3 116
6	Zschoitz-Ottewig	162	-0,4	-6,0	38,0	38,4	65,1	1 406
7	Lawalde	158	-0,3	-5,9	41,9	42,2	61,0	2 053
8	Zwochau	152	-0,2	-5,8	35,0	35,2	59,9	1 087

Nur in 8 Gemeinden wurde ein Verlust gegenüber 2005 verzeichnet.

1) Bei gleichen Gewinnen bzw. Verlusten sind die Gemeinden entsprechend den Einwohnerzahlen absteigend dargestellt.

2) Gemeinde führt Briefwahl für mindestens eine weitere Gemeinde durch.

35. Gemeinden mit den höchsten Gewinnen und Verlusten an Zweitstimmenanteilen der SPD bei der Wahl zum 17. Deutschen Bundestag am 27. September 2009 gegenüber der Wahl zum 16. Deutschen Bundestag am 18. September 2005 ¹⁾

Lfd. Nr.	Gemeinde	Wk-Nr.	Diff. der Zweitstimmenanteile 2009 zu 2005 in %-Punkten	Abweichung vom Landeswert (-9,9) in %-Punkten	Zweitstimmenanteil in %		Wahlbeteiligung in %	Einwohner am 31.12.2008
					2009	2005		

höchster Gewinn

Es wurden keine Gewinne gegenüber 2005 verzeichnet.

höchster Verlust

1	Leipzig II	154	-14,2	-4,3	18,3	32,5	67,9	.
2	Rötha, Stadt	155	-14,1	-4,2	15,8	29,9	63,1	3 978
3	Leipzig I	153	-14,0	-4,1	18,0	32,0	64,1	.
4	Waldenburg, Stadt ²⁾	166	-13,4	-3,5	14,0	27,4	71,4	4 412
5	Fraureuth	166	-13,2	-3,3	14,2	27,4	68,2	5 600
6	Eichigt	167	-13,1	-3,2	10,8	23,9	60,3	1 332
7	Grimma, Stadt	155	-12,9	-3,0	16,1	29,0	60,0	19 106
8	Gröditz, Stadt ²⁾	156	-12,8	-2,9	15,7	28,5	56,6	7 366
9	Neukieritzsch	155	-12,8	-2,9	16,1	28,9	65,2	5 828
10	Bad Düben, Stadt	152	-12,5	-2,6	15,3	27,8	63,0	8 450
11	Zabeltitz	156	-12,5	-2,6	9,0	21,5	62,9	2 832
12	Trebendorf	158	-12,4	-2,5	11,0	23,4	61,8	1 040
13	Glauchau, Stadt	166	-12,3	-2,4	15,0	27,3	63,4	24 991
14	Parthenstein	155	-12,3	-2,4	13,0	25,3	70,9	3 722
15	Weischlitz ²⁾	167	-12,3	-2,4	12,5	24,8	76,9	3 467
16	Espenhain	155	-12,3	-2,4	14,1	26,4	63,3	2 594
17	Plauen, Stadt	167	-12,2	-2,3	15,7	27,9	64,7	66 870
18	Kitzscher, Stadt	155	-12,2	-2,3	14,6	26,8	58,7	5 729

1) Bei gleichen Gewinnen bzw. Verlusten sind die Gemeinden entsprechend den Einwohnerzahlen absteigend dargestellt.

2) Gemeinde führt Briefwahl für mindestens eine weitere Gemeinde durch.

**36. Gemeinden mit den höchsten Gewinnen und Verlusten an Zweitstimmenanteilen der Partei
DIE LINKE bei der Wahl zum 17. Deutschen Bundestag am 27. September 2009 gegenüber der
Wahl zum 16. Deutschen Bundestag am 18. September 2005 ¹⁾**

Lfd. Nr.	Gemeinde	Wk- Nr.	Diff. der Zweit- stimmenanteile 2009 zu 2005 in %-Punkten	Abweichung vom Landes- wert (1,7) in %-Punkten	Zweitstimmen- anteil in %		Wahl- beteiligung in %	Einwohner am 31.12.2008
					2009	2005		
höchster Gewinn								
1	Eichigt	167	9,2	7,5	30,1	20,9	60,3	1 332
2	Grünbach, Höhenluftkurort	167	6,4	4,7	22,1	15,7	58,9	1 881
3	Gohrisch	159	6,2	4,5	24,4	18,2	61,4	2 169
4	Waldenburg, Stadt ²⁾	166	6,0	4,3	28,8	22,8	71,4	4 412
5	Rathen, Kurort	159	6,0	4,3	22,5	16,5	52,2	406
6	Zinna	152	5,8	4,1	29,5	23,7	52,1	1 562
7	Hilbersdorf	162	5,6	3,9	25,4	19,8	54,2	1 419
8	Tirpersdorf	167	5,5	3,8	26,5	21,0	57,9	1 433
9	Schneeberg, Stadt	165	5,3	3,6	31,6	26,3	62,7	15 770
10	Wülknitz	156	5,3	3,6	25,5	20,2	56,9	1 765
11	St. Egidien	164	5,2	3,5	27,6	22,4	60,8	3 548
12	Lugau/Erzgeb., Stadt ²⁾	164	5,0	3,3	33,7	28,7	68,2	7 274
13	Ostrau	162	5,0	3,3	29,1	24,1	61,6	4 166
14	Langenweißbach	166	5,0	3,3	28,2	23,2	70,6	2 772
15	Stützensgrün	165	4,9	3,2	22,0	17,1	70,9	3 673
16	Neustadt/Vogtl.	167	4,9	3,2	27,7	22,8	62,4	1 109
17	Oelsnitz/Vogtl., Stadt ²⁾	167	4,8	3,1	28,4	23,6	61,9	11 697
18	Bockau	165	4,8	3,1	21,9	17,1	62,8	2 529
höchster Verlust								
1	Ralbitz-Rosenthal	157	-6,0	-7,7	8,8	14,8	68,3	1 764
2	Räckelwitz	157	-5,6	-7,3	9,7	15,3	63,7	1 180
3	Weißig a. Raschütz	156	-5,4	-7,1	15,8	21,2	60,0	945
4	Panschwitz-Kuckau ²⁾	157	-4,7	-6,4	9,7	14,4	79,8	2 190
5	Nebelschütz	157	-4,5	-6,2	10,5	15,0	71,0	1 221
6	Lampertswalde	156	-4,2	-5,9	16,4	20,6	63,4	1 932
7	Bertsdorf-Hörnitz	158	-3,7	-5,4	20,9	24,6	59,9	2 415
8	Frankenthal	157	-3,7	-5,4	14,2	17,9	56,7	1 023
9	Crostwitz	157	-3,6	-5,3	12,8	16,4	65,9	1 111
10	Neusalza-Spremberg, Stadt ²⁾	158	-3,3	-5,0	18,8	22,1	74,6	3 758
11	Eibau	158	-3,1	-4,8	20,7	23,8	61,2	4 743
12	Glaubitz	156	-2,9	-4,6	20,8	23,7	53,8	2 062
13	Beilrode ²⁾	152	-2,8	-4,5	23,3	26,1	66,4	2 625
14	Rammenau	157	-2,8	-4,5	17,6	20,4	56,8	1 456
15	Wachau	161	-2,7	-4,4	17,4	20,1	74,8	4 447
16	Trebendorf	158	-2,7	-4,4	25,5	28,2	61,8	1 040
17	Doberschau-Gaußig	157	-2,6	-4,3	16,3	18,9	60,4	4 439
18	Königswartha ²⁾	157	-2,6	-4,3	22,7	25,3	71,2	3 864

1) Bei gleichen Gewinnen bzw. Verlusten sind die Gemeinden entsprechend den Einwohnerzahlen absteigend dargestellt.

2) Gemeinde führt Briefwahl für mindestens eine weitere Gemeinde durch.

37. Gemeinden mit den höchsten Gewinnen und Verlusten an Zweitstimmenanteilen der FDP bei der Wahl zum 17. Deutschen Bundestag am 27. September 2009 gegenüber der Wahl zum 16. Deutschen Bundestag am 18. September 2005 ¹⁾

Lfd. Nr.	Gemeinde	Wk-Nr.	Diff. der Zweitstimmenanteile 2009 zu 2005 in %-Punkten	Abweichung vom Landeswert (3,1) in %-Punkten	Zweitstimmenanteil in %		Wahlbeteiligung in %	Einwohner am 31.12.2008
					2009	2005		
höchster Gewinn								
1	Deutschneudorf	165	9,1	6,0	41,6	32,5	68,2	1 132
2	Neusalza-Spremberg, Stadt ²⁾	158	8,7	5,6	19,0	10,3	74,6	3 758
3	Königsfeld	164	8,2	5,1	17,9	9,7	60,6	1 669
4	Naundorf	152	8,0	4,9	15,7	7,7	53,5	2 579
5	Neißeau	158	7,4	4,3	16,5	9,1	60,2	1 895
6	Zwochau	152	7,3	4,2	14,6	7,3	59,9	1 087
7	Gornsdorf	164	7,2	4,1	15,2	8,0	63,8	2 184
8	Großrückerswalde	165	7,1	4,0	18,8	11,7	70,3	3 805
9	Pulsnitz, Stadt ²⁾	157	7,0	3,9	19,4	12,4	70,2	7 805
10	Naunhof, Stadt	155	6,9	3,8	16,4	9,5	68,0	8 653
11	Belgershain	155	6,9	3,8	18,4	11,5	70,8	3 420
12	Doberschau-Gaußig	157	6,7	3,6	17,9	11,2	60,4	4 439
13	Pfaffroda	165	6,7	3,6	23,9	17,2	61,1	2 949
14	Rosenthal-Bielatal	159	6,7	3,6	16,7	10,0	59,5	1 696
15	Hermsdorf/Erzgeb.	159	6,7	3,6	19,6	12,9	59,0	967
16	Schöpstal	158	6,6	3,5	17,1	10,5	64,3	2 628
17	Haselbachtal ²⁾	157	6,5	3,4	17,2	10,7	70,6	4 413
18	Dohma	159	6,5	3,4	15,9	9,4	61,4	2 094
höchster Verlust								
1	Dresden I	160	-3,4	-6,5	13,2	16,6	68,2	.
2	Groß Düben	158	-2,1	-5,2	6,9	9,0	65,9	1 271
3	Dennheritz	166	-1,5	-4,6	12,6	14,1	67,9	1 435
4	Frankenthal	157	-1,5	-4,6	14,2	15,7	56,7	1 023
5	Zettlitz	164	-1,4	-4,5	11,1	12,5	53,1	825
6	Theuma	167	-1,2	-4,3	14,8	16,0	68,8	1 121
7	Neustadt/Vogtl.	167	-1,2	-4,3	10,3	11,5	62,4	1 109
8	Weißkeißel	158	-0,9	-4,0	7,5	8,4	60,0	1 415
9	Räckelwitz	157	-0,8	-3,9	12,5	13,3	63,7	1 180
10	Crostwitz	157	-0,8	-3,9	15,0	15,8	65,9	1 111
11	Hammerbrücke	167	-0,5	-3,6	9,1	9,6	60,5	1 329
12	Grünbach, Höhenluftkurort	167	-0,2	-3,3	12,3	12,5	58,9	1 881
13	Tannenbergsthal	167	-0,2	-3,3	7,6	7,8	58,3	1 430

Nur in 13 Gemeinden wurde ein Verlust gegenüber 2005 verzeichnet.

1) Bei gleichen Gewinnen bzw. Verlusten sind die Gemeinden entsprechend den Einwohnerzahlen absteigend dargestellt.
2) Gemeinde führt Briefwahl für mindestens eine weitere Gemeinde durch.

38. Gemeinden mit den höchsten Gewinnen und Verlusten an Zweitstimmenanteilen der GRÜNEN bei der Wahl zum 17. Deutschen Bundestag am 27. September 2009 gegenüber der Wahl zum 16. Deutschen Bundestag am 18. September 2005 ¹⁾

Lfd. Nr.	Gemeinde	Wk-Nr.	Diff. der Zweitstimmenanteile 2009 zu 2005 in %-Punkten	Abweichung vom Landeswert (1,9) in %-Punkten	Zweitstimmenanteil in %		Wahlbeteiligung in %	Einwohner am 31.12.2008
					2009	2005		
höchster Gewinn								
1	Leipzig II	154	4,7	2,8	14,7	10,0	67,9	.
2	Dresden II	161	4,4	2,5	14,6	10,2	66,9	.
3	Dresden I	160	3,8	1,9	10,9	7,1	68,2	.
4	Hainewalde	158	3,0	1,1	7,1	4,1	58,6	1 688
5	Seelitz	164	2,9	1,0	4,9	2,0	60,7	1 987
6	Tannenberg	165	2,8	0,9	5,1	2,3	66,3	1 212
7	Callenberg	164	2,6	0,7	6,2	3,6	68,1	5 444
8	Weischlitz ²⁾	167	2,6	0,7	5,8	3,2	76,9	3 467
9	Käbschütztal	156	2,6	0,7	6,1	3,5	66,4	2 900
10	Falkenau	162	2,6	0,7	5,3	2,7	60,0	1 966
11	Machern	155	2,5	0,6	6,5	4,0	70,9	6 757
12	Großharthau ²⁾	157	2,5	0,6	4,7	2,2	77,7	3 178
13	Pfaffroda	165	2,5	0,6	5,2	2,7	61,1	2 949
14	Bockelwitz	162	2,5	0,6	4,5	2,0	65,7	2 716
15	Ralbitz-Rosenthal	157	2,5	0,6	4,8	2,3	68,3	1 764
16	Königstein/Sächs. Schw., Stadt ²⁾	159	2,4	0,5	6,1	3,7	87,8	2 398
17	Zwochau	152	2,4	0,5	4,3	1,9	59,9	1 087
18	Naunhof, Stadt	155	2,3	0,4	6,9	4,6	68,0	8 653
höchster Verlust								
1	Ebersbach	162	-1,4	-3,3	1,8	3,2	64,1	1 080
2	Schönberg	166	-1,1	-3,0	3,2	4,3	74,3	975
3	Jonsdorf, Kurort	158	-1,0	-2,9	4,3	5,3	60,5	1 804
4	Berthelsdorf	158	-0,9	-2,8	5,4	6,3	55,8	1 702
5	Rosenbach	158	-0,9	-2,8	2,4	3,3	60,1	1 681
6	Nauwalde	156	-0,8	-2,7	1,4	2,2	61,0	1 058
7	Gablenz	158	-0,7	-2,6	2,8	3,5	56,4	1 865
8	Neumark	167	-0,6	-2,5	4,1	4,7	58,7	3 244
9	Otterwisch	155	-0,6	-2,5	4,0	4,6	66,1	1 493
10	Rathmannsdorf	159	-0,6	-2,5	5,6	6,2	59,5	1 032
11	Altmittweida	162	-0,5	-2,4	3,0	3,5	60,3	2 040
12	Oybin	158	-0,5	-2,4	4,1	4,6	59,3	1 549
13	Porschdorf	159	-0,5	-2,4	3,0	3,5	62,0	1 266
14	Neustadt/Vogtl.	167	-0,5	-2,4	2,7	3,2	62,4	1 109
15	Rathen, Kurort	159	-0,5	-2,4	3,5	4,0	52,2	406
16	Deutzen	155	-0,4	-2,3	2,3	2,7	56,0	1 939
17	Stadt Wehlen, Stadt	159	-0,4	-2,3	5,2	5,6	57,8	1 705
18	Großschweidnitz	158	-0,4	-2,3	3,2	3,6	51,7	1 388

1) Bei gleichen Gewinnen bzw. Verlusten sind die Gemeinden entsprechend den Einwohnerzahlen absteigend dargestellt.

2) Gemeinde führt Briefwahl für mindestens eine weitere Gemeinde durch.

39. Gemeinden mit den höchsten Gewinnen und Verlusten an Zweitstimmenanteilen der NPD bei der Wahl zum 17. Deutschen Bundestag am 27. September 2009 gegenüber der Wahl zum 16. Deutschen Bundestag am 18. September 2005 ¹⁾

Lfd. Nr.	Gemeinde	Wk-Nr.	Diff. der Zweitstimmenanteile 2009 zu 2005 in %-Punkten	Abweichung vom Landeswert (-0,8) in %-Punkten	Zweitstimmenanteil in %		Wahlbeteiligung in %	Einwohner am 31.12.2008
					2009	2005		
höchster Gewinn								
1	Hartmannsdorf b. Kirchberg	166	3,5	4,3	6,8	3,3	58,8	1 447
2	Neißeau	158	2,7	3,5	9,8	7,1	60,2	1 895
3	Mügelin, Stadt ²⁾	152	1,9	2,7	7,3	5,4	78,0	4 540
4	Trebendorf	158	1,9	2,7	7,3	5,4	61,8	1 040
5	Schönwölkau	152	1,8	2,6	6,4	4,6	59,9	2 595
6	Schleife	158	1,6	2,4	7,6	6,0	61,0	2 740
7	Hainwalde	158	1,6	2,4	5,0	3,4	58,6	1 688
8	Rathmannsdorf	159	1,6	2,4	10,6	9,0	59,5	1 032
9	Langenbernsdorf	166	1,5	2,3	5,6	4,1	68,8	3 903
10	Steinberg	167	1,5	2,3	5,9	4,4	55,4	2 988
11	Lawalde	158	1,5	2,3	7,9	6,4	61,0	2 053
12	Mehltheuer	167	1,5	2,3	6,2	4,7	65,2	1 515
13	Kreischa	159	1,3	2,1	5,9	4,6	59,6	4 390
14	Geising, Stadt	159	1,3	2,1	9,2	7,9	61,9	3 147
15	Dreiheide	152	1,3	2,1	7,4	6,1	62,4	2 407
16	Laußig	152	1,2	2,0	7,3	6,1	62,1	4 277
17	Krostitz ²⁾	152	1,2	2,0	4,4	3,2	73,3	3 890
18	Schlettau, Stadt	165	1,1	1,9	7,2	6,1	58,6	2 655
höchster Verlust								
1	Königstein/Sächs. Schw., Stadt ²⁾	159	-5,8	-5,0	6,4	12,2	87,8	2 398
2	Niederdorf	164	-5,5	-4,7	2,7	8,2	58,6	1 332
3	Puschwitz	157	-5,2	-4,4	5,5	10,7	60,3	955
4	Liebstadt, Stadt	159	-4,7	-3,9	5,1	9,8	60,5	1 357
5	Nauwalde	156	-4,4	-3,6	7,7	12,1	61,0	1 058
6	Hohendubrau	158	-4,0	-3,2	4,5	8,5	62,4	2 162
7	Mücka	158	-3,6	-2,8	7,0	10,6	58,4	1 200
8	Bad Gottleuba-Berggießhübel, Stadt ²⁾	159	-3,4	-2,6	6,0	9,4	68,2	5 917
9	Ketzerbachtal ²⁾	156	-3,4	-2,6	4,7	8,1	65,1	2 776
10	Großrückerswalde	165	-3,2	-2,4	6,9	10,1	70,3	3 805
11	Zabeltitz	156	-3,2	-2,4	7,3	10,5	62,9	2 832
12	Zettlitz	164	-3,2	-2,4	6,8	10,0	53,1	825
13	Bad Schlema	165	-3,1	-2,3	5,4	8,5	61,8	5 229
14	Ebersbach ²⁾	156	-3,1	-2,3	6,5	9,6	73,0	4 795
15	Schönfeld ²⁾	156	-3,1	-2,3	8,0	11,1	87,2	1 945
16	Leuben-Schleinitz	156	-3,1	-2,3	5,3	8,4	53,8	1 503
17	Hainichen, Stadt	162	-3,0	-2,2	3,8	6,8	62,9	9 112
18	Stolpen, Stadt ²⁾	159	-3,0	-2,2	5,3	8,3	70,9	5 904

1) Bei gleichen Gewinnen bzw. Verlusten sind die Gemeinden entsprechend den Einwohnerzahlen absteigend dargestellt.

2) Gemeinde führt Briefwahl für mindestens eine weitere Gemeinde durch.

40. Gemeinden mit den höchsten Gewinnen und Verlusten an Zweitstimmenanteilen der BüSo bei der Wahl zum 17. Deutschen Bundestag am 27. September 2009 gegenüber der Wahl zum 16. Deutschen Bundestag am 18. September 2005 ¹⁾

Lfd. Nr.	Gemeinde	Wk-Nr.	Diff. der Zweitstimmenanteile 2009 zu 2005 in %-Punkten	Abweichung vom Landeswert (0,2) in %-Punkten	Zweitstimmenanteil in %		Wahlbeteiligung in %	Einwohner am 31.12.2008
					2009	2005		
höchster Gewinn								
1	Dürrhennersdorf	158	2,4	2,2	3,0	0,6	51,6	1 152
2	Hartmannsdorf-Reichenau	159	2,0	1,8	2,2	0,2	61,7	1 148
3	Triebel/Vogtl.	167	1,7	1,5	1,7	0,0	54,2	1 524
4	Rathen, Kurort	159	1,7	1,5	1,7	0,0	52,2	406
5	Mücka	158	1,6	1,4	2,0	0,4	58,4	1 200
6	Horka	158	1,5	1,3	1,8	0,3	57,9	1 942
7	Bertsdorf-Hörnitz	158	1,4	1,2	2,3	0,9	59,9	2 415
8	Königswalde	165	1,3	1,1	2,0	0,7	65,8	2 349
9	Niederdorf	164	1,3	1,1	1,4	0,1	58,6	1 332
10	Beiersdorf	158	1,3	1,1	2,0	0,7	63,9	1 264
11	Großnaundorf	157	1,3	1,1	1,7	0,4	66,4	1 032
12	Bad Muskau, Stadt ²⁾	158	1,1	0,9	1,4	0,3	73,4	3 902
13	Gablenz	158	1,1	0,9	1,3	0,2	56,4	1 865
14	Quitzdorf am See	158	1,1	0,9	1,3	0,2	63,5	1 391
15	Boxberg/O.L. ²⁾	158	1,0	0,8	1,1	0,1	76,0	5 321
16	Waldhufen ²⁾	158	1,0	0,8	1,6	0,6	80,5	2 681
17	Bad Brambach	167	1,0	0,8	1,2	0,2	52,4	2 109
18	Berthelsdorf	158	1,0	0,8	1,8	0,8	55,8	1 702
höchster Verlust								
1	Lichtenberg	157	-0,6	-0,8	0,6	1,2	68,3	1 703
2	Hilbersdorf	162	-0,6	-0,8	0,5	1,1	54,2	1 419
3	Frankenstein	162	-0,6	-0,8	0,0	0,6	65,4	1 164
4	Großhennersdorf	158	-0,5	-0,7	0,6	1,1	53,7	1 526
5	Räckelwitz	157	-0,5	-0,7	0,3	0,8	63,7	1 180
6	Mittweida, Stadt ²⁾	162	-0,4	-0,6	0,5	0,9	64,8	15 907
7	Lunzenau, Stadt	164	-0,4	-0,6	0,4	0,8	60,7	4 940
8	Königsbrück, Stadt ²⁾	157	-0,4	-0,6	0,6	1,0	72,6	4 537
9	Strehla, Stadt ²⁾	156	-0,4	-0,6	0,5	0,9	76,4	4 041
10	Lichtenberg/Erzgeb. ²⁾	162	-0,4	-0,6	0,7	1,1	74,3	2 857
11	Großhartmannsdorf	162	-0,4	-0,6	0,3	0,7	70,8	2 693
12	Beilrode ²⁾	152	-0,4	-0,6	0,2	0,6	66,4	2 625
13	Elsnig	152	-0,4	-0,6	0,3	0,7	57,9	1 633
14	Johanngeorgenstadt, Stadt	165	-0,3	-0,5	0,2	0,5	58,4	4 924
15	Stauchitz	156	-0,3	-0,5	0,4	0,7	58,7	3 388
16	Lohmen	159	-0,3	-0,5	0,5	0,8	61,0	3 234
17	Röderaue ²⁾	156	-0,3	-0,5	0,6	0,9	86,3	3 097
18	Bockau	165	-0,3	-0,5	0,1	0,4	62,8	2 529

1) Bei gleichen Gewinnen bzw. Verlusten sind die Gemeinden entsprechend den Einwohnerzahlen absteigend dargestellt.

2) Gemeinde führt Briefwahl für mindestens eine weitere Gemeinde durch.

41. Gemeinden mit den höchsten Gewinnen und Verlusten an Zweitstimmenanteilen der REP bei der Wahl zum 17. Deutschen Bundestag am 27. September 2009 gegenüber der Wahl zum 16. Deutschen Bundestag am 18. September 2005 ¹⁾

Lfd. Nr.	Gemeinde	Wk-Nr.	Diff. der Zweitstimmenanteile 2009 zu 2005 in %-Punkten	Abweichung vom Landeswert (-0,2) in %-Punkten	Zweitstimmenanteil in %		Wahlbeteiligung in %	Einwohner am 31.12.2008
					2009	2005		
höchster Gewinn								
1	Triebel/Vogtl.	167	0,9	1,1	1,4	0,5	54,2	1 524
2	Hammerbrücke	167	0,8	1,0	0,9	0,1	60,5	1 329
3	Porschdorf	159	0,8	1,0	0,9	0,1	62,0	1 266
4	Elstertrebnitz	155	0,7	0,9	0,8	0,1	69,4	1 429
5	Schleife	158	0,6	0,8	1,1	0,5	61,0	2 740
6	Elsnig	152	0,6	0,8	0,9	0,3	57,9	1 633
7	Mildenau	165	0,5	0,7	0,7	0,2	68,5	3 679
8	Thümmlitzwalde	155	0,5	0,7	0,8	0,3	63,1	3 305
9	Struppen	159	0,5	0,7	0,7	0,2	62,7	2 613
10	Sornzig-Ablaß	152	0,5	0,7	0,8	0,3	56,1	2 271
11	Hainewalde	158	0,5	0,7	0,6	0,1	58,6	1 688
12	Zwota	167	0,5	0,7	0,8	0,3	60,5	1 430
13	Großschweidnitz	158	0,5	0,7	1,0	0,5	51,7	1 388
14	Großbothen	155	0,4	0,6	0,5	0,1	65,4	3 502
15	Höckendorf	159	0,4	0,6	0,6	0,2	62,5	3 003
16	Kriebstein	162	0,4	0,6	0,9	0,5	65,8	2 459
17	Lawalde	158	0,4	0,6	1,0	0,6	61,0	2 053
18	Rosenbach	158	0,4	0,6	0,4	0,0	60,1	1 681
höchster Verlust								
1	Burkhardttsdorf	164	-4,5	-4,3	0,7	5,2	66,4	6 595
2	Gornsdorf	164	-3,8	-3,6	0,4	4,2	63,8	2 184
3	Thalheim/Erzgeb., Stadt	164	-2,3	-2,1	0,6	2,9	65,6	7 081
4	Auerbach	164	-2,0	-1,8	0,6	2,6	68,3	2 779
5	Taura	164	-1,6	-1,4	0,2	1,8	55,9	2 575
6	Hormersdorf	164	-1,5	-1,3	0,1	1,6	74,9	1 588
7	Chemnitz, Stadt	163	-1,3	-1,1	0,4	1,7	66,2	243 880
8	Eichigt	167	-1,1	-0,9	0,3	1,4	60,3	1 332
9	Jahnsdorf/Erzgeb.	164	-1,0	-0,8	0,3	1,3	70,4	5 859
10	Neukirchen/Erzgeb.	164	-0,8	-0,6	0,4	1,2	70,4	7 087
11	Hohndorf	164	-0,8	-0,6	0,2	1,0	64,6	3 887
12	Crinitzberg	166	-0,8	-0,6	0,2	1,0	59,4	2 217
13	Zwönitz, Stadt	164	-0,7	-0,5	0,3	1,0	66,6	11 352
14	St. Egidien	164	-0,7	-0,5	0,2	0,9	60,8	3 548
15	Bretnig-Hauswalde	161	-0,7	-0,5	0,4	1,1	57,4	3 127
16	Bernsdorf	164	-0,7	-0,5	0,2	0,9	62,3	2 479
17	Wechselburg	164	-0,7	-0,5	0,4	1,1	65,3	2 106
18	Königsfeld	164	-0,7	-0,5	0,0	0,7	60,6	1 669

1) Bei gleichen Gewinnen bzw. Verlusten sind die Gemeinden entsprechend den Einwohnerzahlen absteigend dargestellt.

42. Gemeinden mit den höchsten Gewinnen und Verlusten an Zweitstimmenanteilen der MLPD bei der Wahl zum 17. Deutschen Bundestag am 27. September 2009 gegenüber der Wahl zum 16. Deutschen Bundestag am 18. September 2005 ¹⁾

Lfd. Nr.	Gemeinde	Wk-Nr.	Diff. der Zweitstimmenanteile 2009 zu 2005 in %-Punkten	Abweichung vom Landeswert (0,1) in %-Punkten	Zweitstimmenanteil in %		Wahlbeteiligung in %	Einwohner am 31.12.2008
					2009	2005		
höchster Gewinn								
1	Niederdorf	164	1,0	0,9	1,1	0,1	58,6	1 332
2	Schönbach	158	0,8	0,7	0,8	0,0	58,0	1 296
3	Hirschfeld	166	0,8	0,7	0,9	0,1	64,8	1 244
4	Oberwiera	166	0,7	0,6	0,7	0,0	64,3	1 169
5	Pobershau	165	0,6	0,5	0,7	0,1	63,8	2 054
6	Dennheritz	166	0,6	0,5	0,7	0,1	67,9	1 435
7	Hartmannsdorf-Reichenau	159	0,6	0,5	0,7	0,1	61,7	1 148
8	Heidersdorf	165	0,6	0,5	0,8	0,2	54,1	893
9	Rathen, Kurort	159	0,6	0,5	0,6	0,0	52,2	406
10	Lawalde	158	0,5	0,4	0,5	0,0	61,0	2 053
11	Zinna	152	0,5	0,4	0,5	0,0	52,1	1 562
12	Großnaundorf	157	0,5	0,4	0,5	0,0	66,4	1 032
13	Kreba-Neudorf	158	0,5	0,4	0,6	0,1	59,9	1 006
14	Morgenröthe-Rautenkranz	167	0,5	0,4	0,5	0,0	62,2	807
15	Bennewitz	155	0,4	0,3	0,4	0,0	68,3	5 224
16	Laußig	152	0,4	0,3	0,4	0,0	62,1	4 277
17	Thallwitz	155	0,4	0,3	0,4	0,0	66,7	3 792
18	Diera-Zehren	156	0,4	0,3	0,5	0,1	68,2	3 694
höchster Verlust								
1	Nauwalde	156	-0,5	-0,6	0,0	0,5	61,0	1 058
2	Oybin	158	-0,4	-0,5	0,0	0,4	59,3	1 549
3	Großharthau ²⁾	157	-0,3	-0,4	0,1	0,4	77,7	3 178
4	Stolpen, Stadt ²⁾	159	-0,2	-0,3	0,1	0,3	70,9	5 904
5	Kreischa	159	-0,2	-0,3	0,1	0,3	59,6	4 390
6	Pöhl	167	-0,2	-0,3	0,2	0,4	59,8	2 791
7	Schöpstal	158	-0,2	-0,3	0,0	0,2	64,3	2 628
8	Beilrode ²⁾	152	-0,2	-0,3	0,0	0,2	66,4	2 625
9	Arzberg	152	-0,2	-0,3	0,0	0,2	49,8	2 229
10	Wechselburg	164	-0,2	-0,3	0,0	0,2	65,3	2 106
11	Falkenau	162	-0,2	-0,3	0,1	0,3	60,0	1 966
12	Steina	157	-0,2	-0,3	0,4	0,6	64,9	1 779
13	Lichtenberg	157	-0,2	-0,3	0,2	0,4	68,3	1 703
14	Rosenbach	158	-0,2	-0,3	0,2	0,4	60,1	1 681
15	Syrau	167	-0,2	-0,3	0,0	0,2	64,6	1 606
16	Tirpersdorf	167	-0,2	-0,3	0,0	0,2	57,9	1 433
17	Borstendorf	165	-0,2	-0,3	0,4	0,6	58,7	1 414
18	Bösenbrunn	167	-0,2	-0,3	0,2	0,4	60,0	1 319

1) Bei gleichen Gewinnen bzw. Verlusten sind die Gemeinden entsprechend den Einwohnerzahlen absteigend dargestellt.

2) Gemeinde führt Briefwahl für mindestens eine weitere Gemeinde durch.

43. Gemeinden mit der größten Differenz zwischen dem Zweit- und Erststimmenanteil der CDU bei der Wahl zum 17. Deutschen Bundestag am 27. September 2009 ¹⁾

Lfd. Nr.	Gemeinde	Wk-Nr.	Diff. zw. Zweit- und Erststimmenanteil in %-Punkten	Abweichung vom Landeswert (-3,9) in %-Punkten	Erst-	Zweit-	Wahlbeteiligung in %	Einwohner am 31.12.2008
					stimmenanteil in %			
größerer Zweitstimmenanteil								
1	Deutschneudorf	165	11,8	15,7	14,1	25,9	68,2	1 132
2	Seiffen/Erzgeb., Kurort ²⁾	165	11,3	15,2	25,2	36,5	69,7	2 526
3	Heidersdorf	165	11,1	15,0	26,7	37,8	54,1	893
4	Olbernhau, Stadt	165	7,7	11,6	29,1	36,8	62,8	10 362
5	Pfaffroda	165	7,2	11,1	26,4	33,6	61,1	2 949
6	Pobershau	165	6,3	10,2	34,6	40,9	63,8	2 054
7	Zöblitz, Stadt	165	5,1	9,0	30,1	35,2	65,8	2 938
8	Marienberg, Stadt ²⁾	165	4,6	8,5	30,6	35,2	64,8	13 591
9	Pockau	165	3,9	7,8	34,4	38,3	65,3	4 059
10	Lengefeld, Stadt	165	3,5	7,4	34,1	37,6	63,3	4 567
11	Börnichen/Erzgeb.	165	2,5	6,4	40,6	43,1	56,9	1 054
12	Waldheim, Stadt	162	2,3	6,2	30,6	32,9	60,1	8 606
13	Borstendorf	165	1,9	5,8	41,8	43,7	58,7	1 414
14	Großdubrau	157	1,2	5,1	35,5	36,7	63,6	4 482
15	Venusberg	165	0,9	4,8	41,6	42,5	61,7	2 321
16	Wolkenstein, Stadt	165	0,8	4,7	37,2	38,0	64,9	4 175
17	Großrückerswalde	165	0,6	4,5	40,6	41,2	70,3	3 805
18	Kamenz, Stadt ²⁾	157	0,1	4,0	33,0	33,1	62,9	17 431
größerer Erststimmenanteil								
1	Eppendorf	162	-14,3	-10,4	59,0	44,7	64,6	4 674
2	Neuhausen/Erzgeb.	162	-12,1	-8,2	46,6	34,5	64,8	3 111
3	Dreiheide	152	-11,3	-7,4	46,8	35,5	62,4	2 407
4	Dorfchemnitz	162	-10,4	-6,5	60,4	50,0	59,4	1 729
5	Oederan, Stadt ²⁾	162	-10,0	-6,1	48,9	38,9	67,5	7 739
6	Falkenau	162	-9,9	-6,0	47,3	37,4	60,0	1 966
7	Rechenberg-Bienenmühle	162	-9,8	-5,9	53,3	43,5	70,5	2 207
8	Radebeul, Stadt	156	-9,5	-5,6	47,5	38,0	71,6	33 387
9	Moritzburg	156	-9,4	-5,5	49,1	39,7	71,7	8 189
10	Großenhain, Stadt	156	-9,3	-5,4	43,5	34,2	60,4	15 391
11	Sayda, Stadt ²⁾	162	-9,3	-5,4	53,6	44,3	69,0	2 088
12	Leubsdorf	162	-9,2	-5,3	55,8	46,6	67,0	3 833
13	Niederau	156	-9,1	-5,2	46,4	37,3	58,8	4 083
14	Frauenstein, Stadt	162	-9,1	-5,2	54,0	44,9	68,7	3 159
15	Weinböhla ²⁾	156	-9,0	-5,1	47,4	38,4	72,2	10 209
16	Stadt Wehlen, Stadt	159	-8,9	-5,0	48,8	39,9	57,8	1 705
17	Belgern, Stadt	152	-8,6	-4,7	44,9	36,3	57,7	4 942
18	Lampertswalde	156	-8,6	-4,7	48,0	39,4	63,4	1 932

1) Bei gleicher Differenz zwischen Zweit- und Erststimmenanteilen sind die Gemeinden entsprechend den Einwohnerzahlen absteigend dargestellt.

2) Gemeinde führt Briefwahl für mindestens eine weitere Gemeinde durch.

44. Gemeinden mit der größten Differenz zwischen dem Zweit- und Erststimmenanteil der SPD bei der Wahl zum 17. Deutschen Bundestag am 27. September 2009 ¹⁾

Lfd. Nr.	Gemeinde	Wk-Nr.	Diff. zw. Zweit- und Erststimmenanteil in %-Punkten	Abweichung vom Landeswert (-0,5) in %-Punkten	Erst-	Zweit-	Wahlbeteiligung in %	Einwohner am 31.12.2008
					stimmenanteil in %			
größerer Zweitstimmenanteil								
1	Großschweidnitz	158	3,0	3,5	7,5	10,5	51,7	1 388
2	Mügelin, Stadt ²⁾	152	2,8	3,3	11,6	14,4	78,0	4 540
3	Oschatz, Stadt	152	2,7	3,2	10,8	13,5	58,6	15 662
4	Großpostwitz/O.L.	157	2,7	3,2	9,3	12,0	58,7	2 957
5	Wildenhain	156	2,7	3,2	7,5	10,2	65,8	1 687
6	Seiffen/Erzgeb., Kurort ²⁾	165	2,6	3,1	5,6	8,2	69,7	2 526
7	Pobershau	165	2,6	3,1	8,3	10,9	63,8	2 054
8	Beilrode ²⁾	152	2,5	3,0	14,3	16,8	66,4	2 625
9	Obergurig	157	2,5	3,0	9,3	11,8	62,9	2 197
10	Crostwitz	157	2,5	3,0	3,6	6,1	65,9	1 111
11	Sohland a. Rotstein	158	2,4	2,9	9,5	11,9	53,5	1 387
12	Olbernhau, Stadt	165	2,3	2,8	9,5	11,8	62,8	10 362
13	Jöhstadt, Stadt	165	2,3	2,8	10,2	12,5	67,3	3 174
14	Elstra, Stadt	157	2,3	2,8	10,9	13,2	59,8	2 976
15	Steina	157	2,3	2,8	9,8	12,1	64,9	1 779
16	Neukirch	157	2,3	2,8	9,5	11,8	56,6	1 718
17	Oybin	158	2,3	2,8	9,6	11,9	59,3	1 549
18	Torgau, Stadt ²⁾	152	2,2	2,7	15,6	17,8	57,8	20 015
größerer Erststimmenanteil								
1	Freiberg, Stadt ²⁾	162	-5,4	-4,9	20,5	15,1	64,9	41 823
2	Leipzig II	154	-4,7	-4,2	23,0	18,3	67,9	.
3	Halsbrücke	162	-3,8	-3,3	16,6	12,8	68,0	5 479
4	Hilbersdorf	162	-3,2	-2,7	12,5	9,3	54,2	1 419
5	Großschirma, Stadt	162	-3,1	-2,6	16,4	13,3	64,5	6 020
6	Großharthau ²⁾	157	-3,1	-2,6	14,3	11,2	77,7	3 178
7	Chemnitz, Stadt	163	-3,0	-2,5	20,1	17,1	66,2	243 880
8	Oberschöna	162	-2,9	-2,4	14,8	11,9	72,2	3 623
9	Bobritzschen	162	-2,8	-2,3	13,5	10,7	67,6	4 596
10	Mühlental	167	-2,8	-2,3	12,7	9,9	58,0	1 609
11	Schkeuditz, Stadt	152	-2,7	-2,2	19,9	17,2	62,0	17 908
12	Seelitz	164	-2,7	-2,2	14,8	12,1	60,7	1 987
13	Triebel/Vogtl.	167	-2,6	-2,1	14,8	12,2	54,2	1 524
14	Bösenbrunn	167	-2,6	-2,1	14,2	11,6	60,0	1 319
15	Eichigt	167	-2,5	-2,0	13,3	10,8	60,3	1 332
16	Boxberg/O.L. ²⁾	158	-2,4	-1,9	15,7	13,3	76,0	5 321
17	Weißborn/Erzgeb.	162	-2,4	-1,9	15,9	13,5	62,4	2 686
18	Netzschkau, Stadt	167	-2,3	-1,8	19,7	17,4	55,9	4 251

1) Bei gleicher Differenz zwischen Zweit- und Erststimmenanteilen sind die Gemeinden entsprechend den Einwohnerzahlen absteigend dargestellt.

2) Gemeinde führt Briefwahl für mindestens eine weitere Gemeinde durch.

45. Gemeinden mit der größten Differenz zwischen dem Zweit- und Erststimmenanteil der Partei DIE LINKE bei der Wahl zum 17. Deutschen Bundestag am 27. September 2009 ¹⁾

Lfd. Nr.	Gemeinde	Wk-Nr.	Diff. zw. Zweit- und Erststimmenanteil in %-Punkten	Abweichung vom Landeswert (0,3) in %-Punkten	Erst-	Zweit-	Wahlbeteiligung in %	Einwohner am 31.12.2008
					stimmenanteil in %			
größerer Zweitstimmenanteil								
1	Deutschneudorf	165	5,4	5,1	12,3	17,7	68,2	1 132
2	Seiffen/Erzgeb., Kurort ²⁾	165	5,2	4,9	14,9	20,1	69,7	2 526
3	Pfaffroda	165	4,5	4,2	16,7	21,2	61,1	2 949
4	Sohland a. Rotstein	158	4,3	4,0	20,0	24,3	53,5	1 387
5	Olbernhau, Stadt	165	4,2	3,9	20,0	24,2	62,8	10 362
6	Heidersdorf	165	3,8	3,5	14,8	18,6	54,1	893
7	Oederan, Stadt ²⁾	162	3,6	3,3	22,3	25,9	67,5	7 739
8	Eppendorf	162	3,5	3,2	14,0	17,5	64,6	4 674
9	Pockau	165	3,2	2,9	17,9	21,1	65,3	4 059
10	Lengefeld, Stadt	165	3,1	2,8	19,2	22,3	63,3	4 567
11	Strehla, Stadt ²⁾	156	3,1	2,8	20,4	23,5	76,4	4 041
12	Mulda/Sa.	162	3,0	2,7	17,6	20,6	69,7	2 785
13	Syrau	167	3,0	2,7	24,0	27,0	64,6	1 606
14	Marienberg, Stadt ²⁾	165	2,9	2,6	21,9	24,8	64,8	13 591
15	Theuma	167	2,9	2,6	18,1	21,0	68,8	1 121
16	Brand-Erbisdorf, Stadt	162	2,8	2,5	24,4	27,2	63,2	10 836
17	Pegau, Stadt	155	2,8	2,5	19,8	22,6	61,2	4 684
18	Frauenstein, Stadt	162	2,7	2,4	15,9	18,6	68,7	3 159
größerer Erststimmenanteil								
1	Hoyerswerda, Stadt	157	-2,4	-2,7	36,8	34,4	60,4	39 214
2	Steina	157	-2,4	-2,7	23,9	21,5	64,9	1 779
3	Dresden I	160	-2,0	-2,3	24,0	22,0	68,2	.
4	Morgenröthe-Rautenkranz	167	-1,9	-2,2	22,7	20,8	62,2	807
5	Großdubrau	157	-1,8	-2,1	28,3	26,5	63,6	4 482
6	Großnaundorf	157	-1,7	-2,0	21,0	19,3	66,4	1 032
7	Döbeln, Stadt ²⁾	162	-1,6	-1,9	27,2	25,6	58,8	20 527
8	Großpostwitz/O.L.	157	-1,6	-1,9	22,4	20,8	58,7	2 957
9	Quitzdorf am See	158	-1,5	-1,8	26,4	24,9	63,5	1 391
10	Groß Düben	158	-1,5	-1,8	22,8	21,3	65,9	1 271
11	Werdau, Stadt	166	-1,4	-1,7	30,1	28,7	61,2	23 146
12	Elstra, Stadt	157	-1,4	-1,7	22,7	21,3	59,8	2 976
13	Spreetal	157	-1,4	-1,7	29,9	28,5	66,8	2 131
14	Neukirch	157	-1,4	-1,7	23,3	21,9	56,6	1 718
15	Lohsa	157	-1,2	-1,5	28,1	26,9	66,4	5 914
16	Doberschau-Gaußig	157	-1,2	-1,5	17,5	16,3	60,4	4 439
17	Langenbernsdorf	166	-1,1	-1,4	25,0	23,9	68,8	3 903
18	Jesewitz	152	-1,1	-1,4	25,9	24,8	71,4	3 094

1) Bei gleicher Differenz zwischen Zweit- und Erststimmenanteilen sind die Gemeinden entsprechend den Einwohnerzahlen absteigend dargestellt.

2) Gemeinde führt Briefwahl für mindestens eine weitere Gemeinde durch.

46. Gemeinden mit der größten Differenz zwischen dem Zweit- und Erststimmenanteil der FDP bei der Wahl zum 17. Deutschen Bundestag am 27. September 2009 ¹⁾

Lfd. Nr.	Gemeinde	Wk-Nr.	Diff. zw. Zweit- und Erststimmenanteil in %-Punkten	Abweichung vom Landeswert (3,1) in %-Punkten	Erst-	Zweit-	Wahlbeteiligung in %	Einwohner am 31.12.2008
					stimmenanteil in %			
größerer Zweitstimmenanteil								
1	Neuhausen/Erzgeb.	162	11,5	8,4	12,0	23,5	64,8	3 111
2	Eppendorf	162	8,3	5,2	7,7	16,0	64,6	4 674
3	Radebeul, Stadt	156	7,6	4,5	9,1	16,7	71,6	33 387
4	Frauenstein, Stadt	162	7,6	4,5	9,7	17,3	68,7	3 159
5	Dorfchemnitz	162	7,6	4,5	10,3	17,9	59,4	1 729
6	Moritzburg	156	7,4	4,3	9,4	16,8	71,7	8 189
7	Niederau	156	7,1	4,0	11,1	18,2	58,8	4 083
8	Rechenberg-Bienenmühle	162	7,0	3,9	11,9	18,9	70,5	2 207
9	Lommatzsch, Stadt	156	6,7	3,6	10,4	17,1	61,5	5 606
10	Dreiheide	152	6,7	3,6	9,4	16,1	62,4	2 407
11	Sayda, Stadt ²⁾	162	6,6	3,5	10,7	17,3	69,0	2 088
12	Zwochau	152	6,6	3,5	8,0	14,6	59,9	1 087
13	Glaubitz	156	6,5	3,4	9,6	16,1	53,8	2 062
14	Weißenborn/Erzgeb.	162	6,4	3,3	9,2	15,6	62,4	2 686
15	Hermisdorf/Erzgeb.	159	6,4	3,3	13,2	19,6	59,0	967
16	Nossen, Stadt	156	6,3	3,2	9,5	15,8	61,6	7 293
17	Klipphausen	156	6,3	3,2	11,5	17,8	71,2	6 121
18	Weinböhla ²⁾	156	6,1	3,0	10,8	16,9	72,2	10 209
größerer Erststimmenanteil								
1	Seiffen/Erzgeb., Kurort ²⁾	165	-21,9	-25,0	50,1	28,2	69,7	2 526
2	Deutschneudorf	165	-21,5	-24,6	63,1	41,6	68,2	1 132
3	Heidersdorf	165	-16,5	-19,6	41,5	25,0	54,1	893
4	Olbernhau, Stadt	165	-15,8	-18,9	33,2	17,4	62,8	10 362
5	Pfaffroda	165	-14,3	-17,4	38,2	23,9	61,1	2 949
6	Pobershau	165	-13,4	-16,5	32,4	19,0	63,8	2 054
7	Marienberg, Stadt ²⁾	165	-10,5	-13,6	29,8	19,3	64,8	13 591
8	Pockau	165	-10,1	-13,2	26,9	16,8	65,3	4 059
9	Zöblitz, Stadt	165	-10,0	-13,1	29,0	19,0	65,8	2 938
10	Lengefeld, Stadt	165	-9,6	-12,7	28,1	18,5	63,3	4 567
11	Borstendorf	165	-5,6	-8,7	19,0	13,4	58,7	1 414
12	Börnichen/Erzgeb.	165	-5,6	-8,7	20,5	14,9	56,9	1 054
13	Großrückerswalde	165	-5,5	-8,6	24,3	18,8	70,3	3 805
14	Waldheim, Stadt	162	-5,3	-8,4	22,2	16,9	60,1	8 606
15	Wolkenstein, Stadt	165	-5,0	-8,1	23,0	18,0	64,9	4 175
16	Großolbersdorf	165	-4,7	-7,8	19,1	14,4	74,3	3 077
17	Theuma	167	-3,3	-6,4	18,1	14,8	68,8	1 121
18	Oschatz, Stadt	152	-3,2	-6,3	16,3	13,1	58,6	15 662

1) Bei gleicher Differenz zwischen Zweit- und Erststimmenanteilen sind die Gemeinden entsprechend den Einwohnerzahlen absteigend dargestellt.

2) Gemeinde führt Briefwahl für mindestens eine weitere Gemeinde durch.

47. Gemeinden mit der größten Differenz zwischen dem Zweit- und Erststimmenanteil der GRÜNEN bei der Wahl zum 17. Deutschen Bundestag am 27. September 2009 ¹⁾

Lfd. Nr.	Gemeinde	Wk-Nr.	Diff. zw. Zweit- und Erststimmenanteil in %-Punkten	Abweichung vom Landeswert (0,7) in %-Punkten	Erst-	Zweit-	Wahlbeteiligung in %	Einwohner am 31.12.2008
					stimmenanteil in %			
größerer Zweitstimmenanteil								
1	Leipzig II	154	2,5	1,8	12,2	14,7	67,9	.
2	Bösenbrunn	167	2,4	1,7	3,5	5,9	60,0	1 319
3	Bad Elster, Stadt ²⁾	167	2,3	1,6	4,5	6,8	75,4	3 874
4	Eichigt	167	2,2	1,5	3,2	5,4	60,3	1 332
5	Dohma	159	2,1	1,4	3,4	5,5	61,4	2 094
6	Dresden I	160	2,1	1,4	8,8	10,9	68,2	.
7	Leipzig I	153	2,0	1,3	6,9	8,9	64,1	.
8	Großtreben-Zwethau	152	1,9	1,2	2,3	4,2	48,7	2 013
9	Erlbach	167	1,8	1,1	3,8	5,6	61,3	1 846
10	Pfaffroda	165	1,7	1,0	3,5	5,2	61,1	2 949
11	Müglitztal	159	1,7	1,0	5,1	6,8	62,3	2 159
12	Werda	167	1,7	1,0	2,6	4,3	62,5	1 657
13	Tirpersdorf	167	1,7	1,0	2,6	4,3	57,9	1 433
14	Mutzschen, Stadt	155	1,6	0,9	2,8	4,4	63,8	2 228
15	Zwota	167	1,6	0,9	2,3	3,9	60,5	1 430
16	Theuma	167	1,6	0,9	2,8	4,4	68,8	1 121
17	Trossin	152	1,4	0,7	3,1	4,5	64,0	1 446
18	Tharandt, Stadt ²⁾	159	1,3	0,6	7,3	8,6	78,8	5 575
größerer Erststimmenanteil								
1	Strehla, Stadt ²⁾	156	-2,4	-3,1	6,5	4,1	76,4	4 041
2	Breitenbrunn/Erzgeb.	165	-2,3	-3,0	5,0	2,7	63,6	6 111
3	Riesa, Stadt	156	-2,2	-2,9	7,2	5,0	58,9	34 777
4	Altmittweida	162	-1,8	-2,5	4,8	3,0	60,3	2 040
5	Guttau	157	-1,8	-2,5	5,1	3,3	63,6	1 649
6	Puschwitz	157	-1,8	-2,5	5,3	3,5	60,3	955
7	Schöpstal	158	-1,7	-2,4	6,2	4,5	64,3	2 628
8	Weißkeißel	158	-1,5	-2,2	4,3	2,8	60,0	1 415
9	Zeithain	156	-1,4	-2,1	5,2	3,8	64,3	6 233
10	Neißeau	158	-1,4	-2,1	4,8	3,4	60,2	1 895
11	Auerbach	164	-1,3	-2,0	4,3	3,0	68,3	2 779
12	Wildenhain	156	-1,3	-2,0	4,9	3,6	65,8	1 687
13	Mücka	158	-1,2	-1,9	3,4	2,2	58,4	1 200
14	Neusalza-Spremberg, Stadt ²⁾	158	-1,1	-1,8	5,4	4,3	74,6	3 758
15	Stauchitz	156	-1,1	-1,8	4,9	3,8	58,7	3 388
16	Kriebstein	162	-1,1	-1,8	4,4	3,3	65,8	2 459
17	Reuth	167	-1,1	-1,8	5,5	4,4	70,8	1 025
18	Hartha, Stadt	162	-1,0	-1,7	4,5	3,5	61,8	8 025

1) Bei gleicher Differenz zwischen Zweit- und Erststimmenanteilen sind die Gemeinden entsprechend den Einwohnerzahlen absteigend dargestellt.

2) Gemeinde führt Briefwahl für mindestens eine weitere Gemeinde durch.

48. Gemeinden mit der größten Differenz zwischen dem Zweit- und Erststimmenanteil der NPD bei der Wahl zum 17. Deutschen Bundestag am 27. September 2009 ¹⁾

Lfd. Nr.	Gemeinde	Wk-Nr.	Diff. zw. Zweit- und Erststimmenanteil in %-Punkten	Abweichung vom Landeswert (-0,1) in %-Punkten	Erst-	Zweit-	Wahlbeteiligung in %	Einwohner am 31.12.2008
					stimmenanteil in %			
größerer Zweitstimmenanteil								
1	Naundorf	152	1,9	2,0	6,7	8,6	53,5	2 579
2	Neißeau	158	1,6	1,7	8,2	9,8	60,2	1 895
3	Deutschneudorf	165	1,4	1,5	3,0	4,4	68,2	1 132
4	Frankenthal	157	1,3	1,4	6,0	7,3	56,7	1 023
5	Gohrisch	159	1,2	1,3	6,5	7,7	61,4	2 169
6	Seiffen/Erzgeb., Kurort ²⁾	165	1,1	1,2	2,4	3,5	69,7	2 526
7	Zinna	152	1,1	1,2	6,6	7,7	52,1	1 562
8	Wülknitz	156	1,0	1,1	6,5	7,5	56,9	1 765
9	Weißkeißel	158	1,0	1,1	7,1	8,1	60,0	1 415
10	Großschweidnitz	158	1,0	1,1	4,8	5,8	51,7	1 388
11	Müglitztal	159	0,9	1,0	4,1	5,0	62,3	2 159
12	Quitzdorf am See	158	0,9	1,0	6,5	7,4	63,5	1 391
13	Nauwalde	156	0,9	1,0	6,8	7,7	61,0	1 058
14	Hermsdorf/Erzgeb.	159	0,9	1,0	4,0	4,9	59,0	967
15	Zöblitz, Stadt	165	0,8	0,9	4,2	5,0	65,8	2 938
16	Königsfeld	164	0,8	0,9	4,9	5,7	60,6	1 669
17	Rathmannsdorf	159	0,8	0,9	9,8	10,6	59,5	1 032
18	Kodersdorf ²⁾	158	0,7	0,8	6,4	7,1	85,3	2 581
größerer Erststimmenanteil								
1	Schönteichen	157	-2,5	-2,4	11,7	9,2	60,3	2 296
2	Rathen, Kurort	159	-1,8	-1,7	9,9	8,1	52,2	406
3	Kamenz, Stadt ²⁾	157	-1,5	-1,4	8,1	6,6	62,9	17 431
4	Crosta	157	-1,4	-1,3	6,4	5,0	65,1	1 627
5	Demitz-Thumitz	157	-1,3	-1,2	7,0	5,7	61,1	2 944
6	Steinigtwolmsdorf	157	-1,2	-1,1	7,0	5,8	60,4	3 262
7	Trebsen/Mulde, Stadt	155	-1,1	-1,0	7,5	6,4	62,9	4 166
8	Strehla, Stadt ²⁾	156	-1,1	-1,0	6,9	5,8	76,4	4 041
9	Schwepnitz	157	-1,1	-1,0	7,6	6,5	64,4	2 652
10	Laußnitz	157	-1,1	-1,0	6,3	5,2	65,7	2 028
11	Guttau	157	-1,1	-1,0	6,6	5,5	63,6	1 649
12	Dürrhennersdorf	158	-1,1	-1,0	5,3	4,2	51,6	1 152
13	Wiednitz	157	-1,1	-1,0	8,7	7,6	62,6	986
14	Meerane, Stadt ²⁾	166	-1,0	-0,9	6,9	5,9	64,7	16 517
15	Haselbachtal ²⁾	157	-1,0	-0,9	6,5	5,5	70,6	4 413
16	Weißenberg, Stadt ²⁾	157	-1,0	-0,9	6,7	5,7	72,3	3 436
17	Zschepplin	152	-1,0	-0,9	5,3	4,3	64,8	3 123
18	Elstra, Stadt	157	-1,0	-0,9	9,5	8,5	59,8	2 976

1) Bei gleicher Differenz zwischen Zweit- und Erststimmenanteilen sind die Gemeinden entsprechend den Einwohnerzahlen absteigend dargestellt.

2) Gemeinde führt Briefwahl für mindestens eine weitere Gemeinde durch.

**49. Umgerechnete Ergebnisse der Wahl zum 17. Deutschen Bundestag am 27. September 2009
im Freistaat Sachsen nach Kreisfreien Städten und Landkreisen**

Lfd. Nr.	Kreisfreie Stadt Landkreis Land		Wahl- berechtigte	Wähler	Zweitstimmen	
					ungültig	gültig
1	Chemnitz, Stadt	absolut	205 652	136 099	1 606	134 493
		%		66,2	1,2	98,8
2	Dresden, Stadt	absolut	421 636	284 886	3 414	281 472
		%		67,6	1,2	98,8
3	Leipzig, Stadt	absolut	415 258	274 413	3 315	271 098
		%		66,1	1,2	98,8
4	Bautzen	absolut	278 086	181 900	2 980	178 920
		%		65,4	1,6	98,4
5	Erzgebirgskreis	absolut	321 116	207 743	3 611	204 132
		%		64,7	1,7	98,3
6	Görlitz	absolut	238 613	149 741	2 597	147 144
		%		62,8	1,7	98,3
7	Leipzig	absolut	231 084	148 417	2 110	146 307
		%		64,2	1,4	98,6
8	Meißen	absolut	216 378	140 109	2 294	137 815
		%		64,8	1,6	98,4
9	Mittelsachsen	absolut	284 407	184 504	2 722	181 782
		%		64,9	1,5	98,5
10	Nordsachsen	absolut	178 421	109 638	1 675	107 963
		%		61,4	1,5	98,5
11	Sächsische Schweiz-Osterzgebirge	absolut	215 673	141 215	2 259	138 956
		%		65,5	1,6	98,4
12	Vogtlandkreis	absolut	213 681	137 348	2 314	135 034
		%		64,3	1,7	98,3
13	Zwickau	absolut	297 520	189 990	2 851	187 139
		%		63,9	1,5	98,5
14	Sachsen	absolut	3 517 525	2 286 003	33 748	2 252 255
		%		65,0	1,5	98,5

Davon entfielen auf ...									Lfd. Nr.
CDU	SPD	DIE LINKE	FDP	GRÜNE	NPD	BüSo	REP	MLPD	
41 079	22 991	38 447	17 147	9 524	3 650	813	537	305	1
30,5	17,1	28,6	12,7	7,1	2,7	0,6	0,4	0,2	
94 580	42 148	59 704	38 237	35 395	7 390	2 834	562	622	2
33,6	15,0	21,2	13,6	12,6	2,6	1,0	0,2	0,2	
75 780	49 245	69 216	33 420	32 435	7 347	2 403	585	667	3
28,0	18,2	25,5	12,3	12,0	2,7	0,9	0,2	0,2	
69 372	22 642	42 477	25 083	7 969	8 687	1 565	610	515	4
38,8	12,7	23,7	14,0	4,5	4,9	0,9	0,3	0,3	
78 232	25 433	51 933	27 993	7 865	9 913	1 470	819	474	5
38,3	12,5	25,4	13,7	3,9	4,9	0,7	0,4	0,2	
55 014	18 569	36 231	19 221	7 004	8 035	2 117	540	413	6
37,4	12,6	24,6	13,1	4,8	5,5	1,4	0,4	0,3	
53 713	23 353	34 827	19 241	7 546	5 758	1 032	462	375	7
36,7	16,0	23,8	13,2	5,2	3,9	0,7	0,3	0,3	
51 701	17 985	31 286	20 049	7 980	6 875	1 208	404	327	8
37,5	13,1	22,7	14,5	5,8	5,0	0,9	0,3	0,2	
70 007	24 692	44 372	24 953	8 001	7 708	1 040	617	392	9
38,5	13,6	24,4	13,7	4,4	4,2	0,6	0,3	0,2	
38 440	16 929	27 775	13 744	4 781	5 069	583	381	261	10
35,6	15,7	25,7	12,7	4,4	4,7	0,5	0,4	0,2	
56 000	16 725	28 969	19 909	7 346	7 716	1 619	414	258	11
40,3	12,0	20,8	14,3	5,3	5,6	1,2	0,3	0,2	
49 516	20 227	35 227	16 877	6 781	4 772	815	568	251	12
36,7	15,0	26,1	12,5	5,0	3,5	0,6	0,4	0,2	
67 414	27 843	51 012	23 196	8 624	6 696	1 290	646	418	13
36,0	14,9	27,3	12,4	4,6	3,6	0,7	0,3	0,2	
800 848	328 782	551 476	299 070	151 251	89 616	18 789	7 145	5 278	14
35,6	14,6	24,5	13,3	6,7	4,0	0,8	0,3	0,2	

Abb. 2 Wahlbeteiligung bei der Wahl zum 17. Deutschen Bundestag am 27. September 2009 im Freistaat Sachsen nach Wahlkreisen

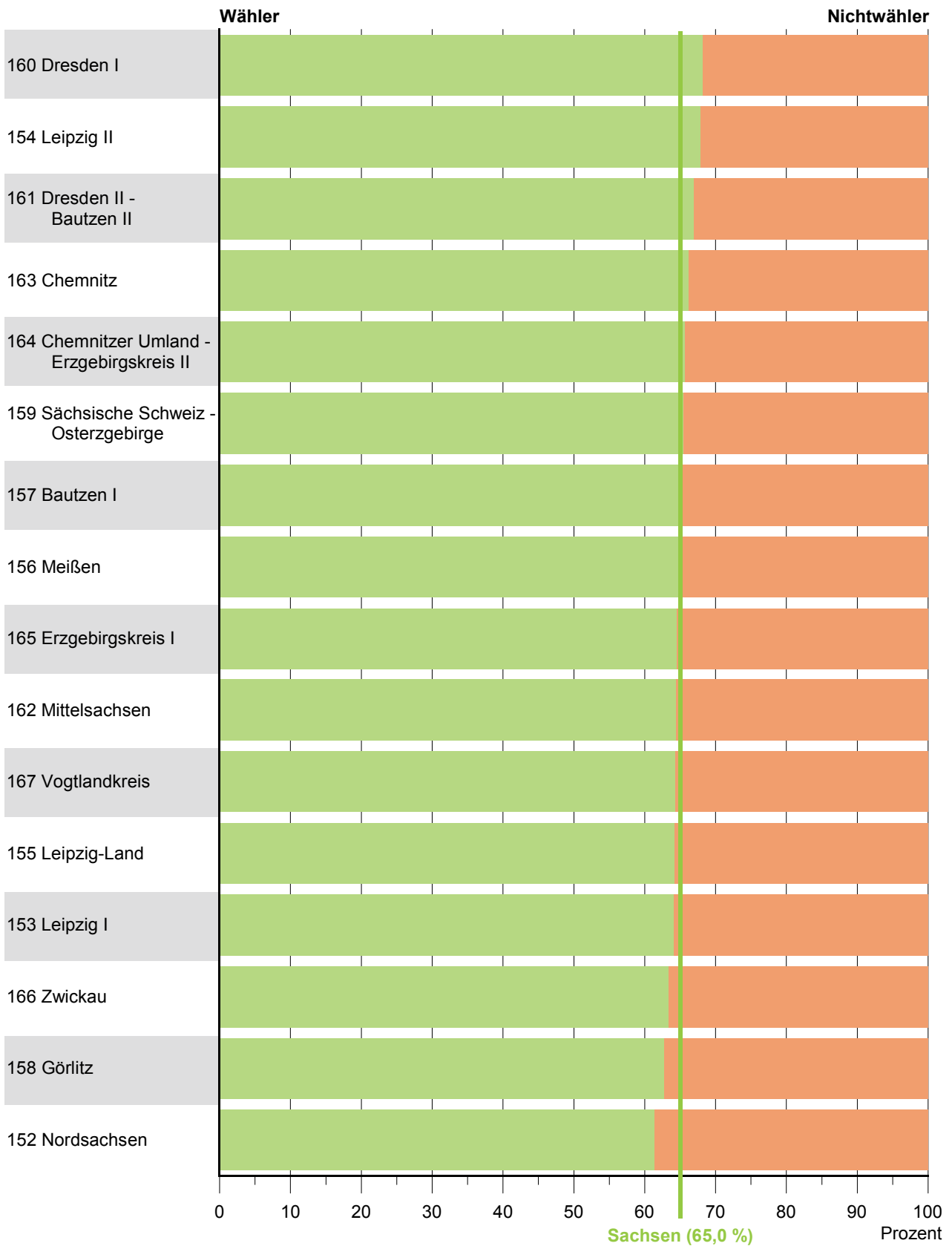


Abb. 3 Verteilung der gültigen Zweitstimmen bei der Wahl zum 17. Deutschen Bundestag am 27. September 2009 im Freistaat Sachsen nach Parteien und Wahlkreisen

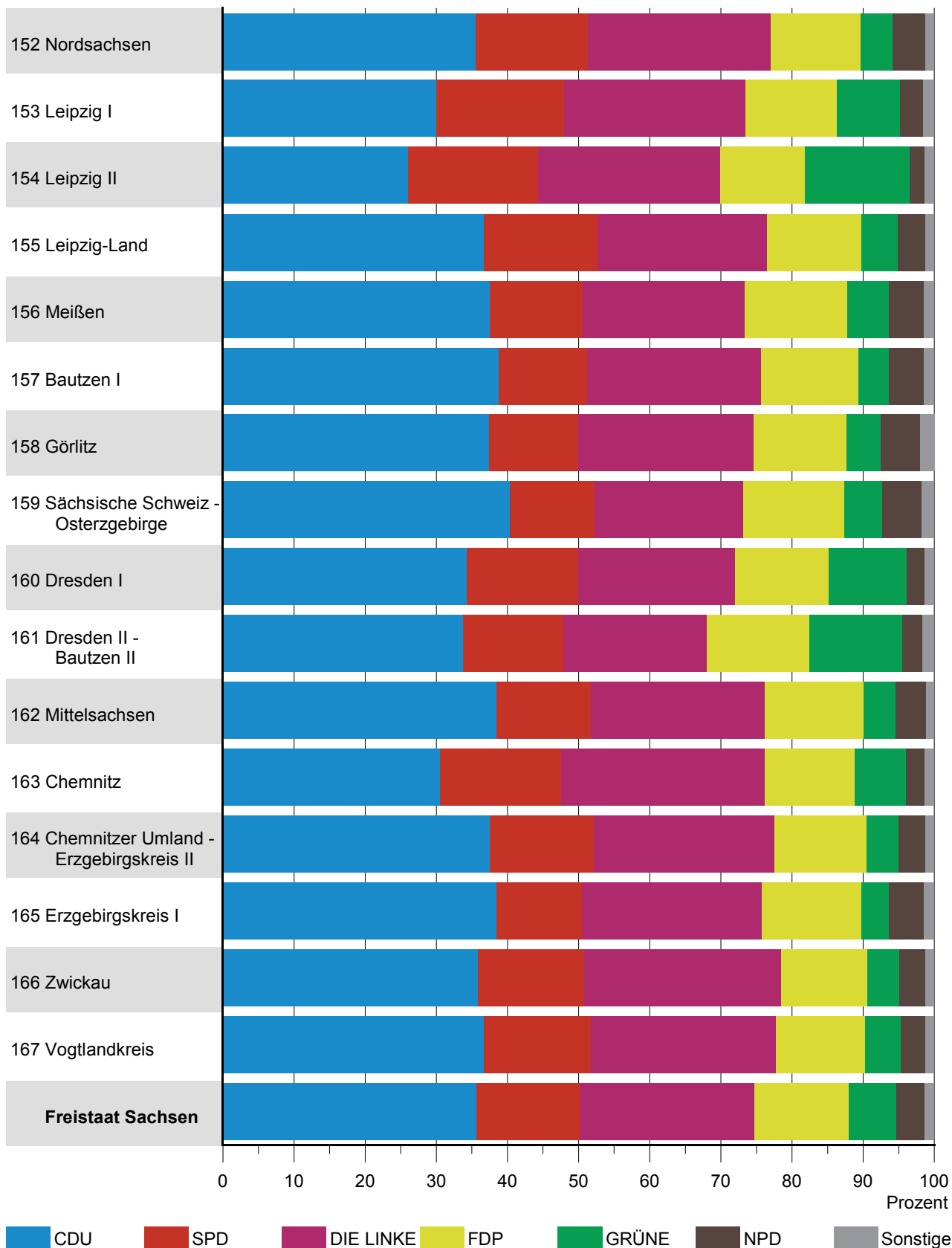


Abb. 4 Gewinne und Verluste an Zweitstimmenanteilen bei der Wahl zum 17. Deutschen Bundestag am 27. September 2009 gegenüber der Wahl zum 16. Deutschen Bundestag am 18. September 2005 im Freistaat Sachsen nach Parteien und Wahlkreisen

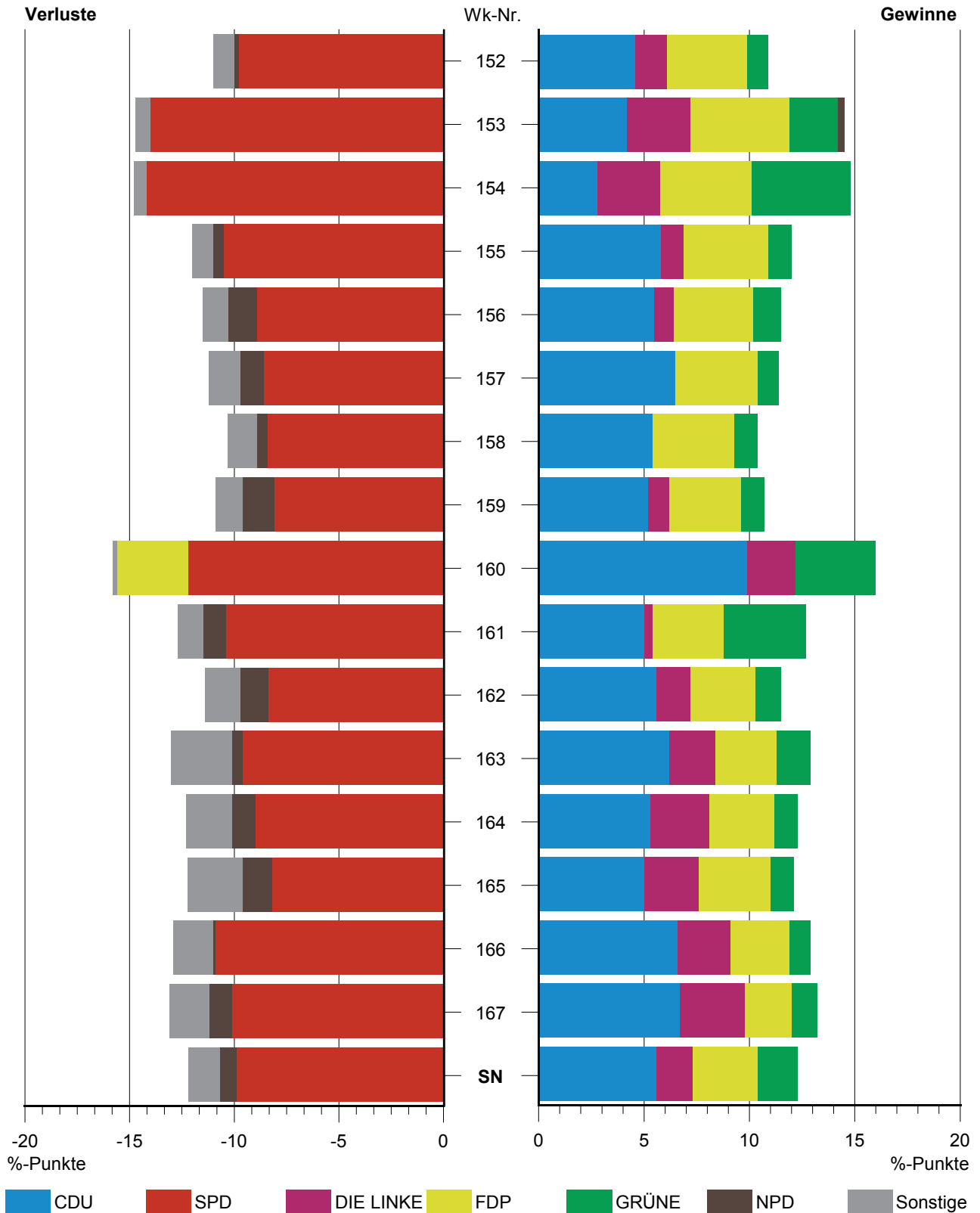


Abb. 5 Erst- und Zweitstimmenanteile der CDU bei der Wahl zum 17. Deutschen Bundestag am 27. September 2009 im Freistaat Sachsen nach Wahlkreisen

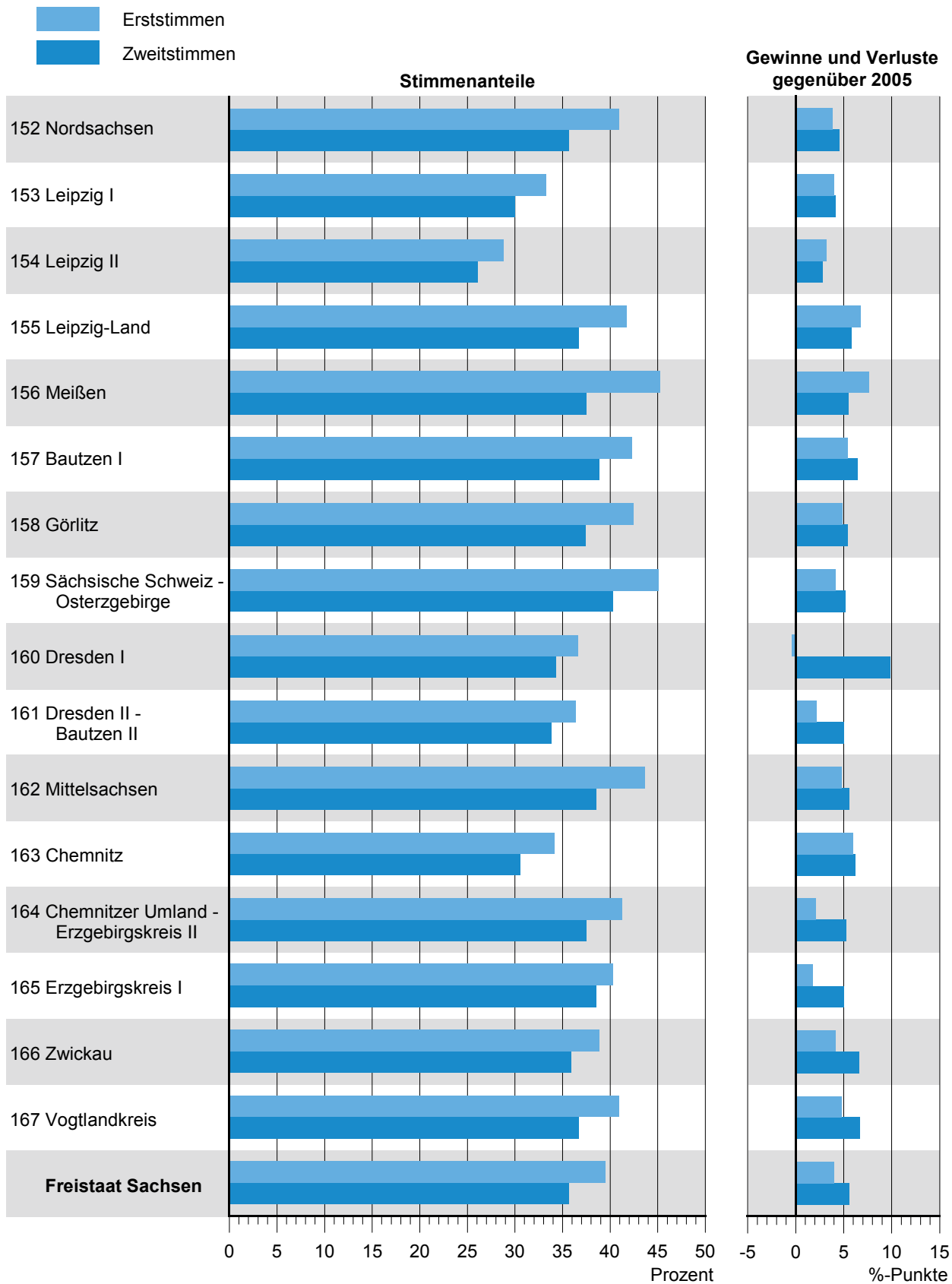


Abb. 6 Erst- und Zweitstimmenanteile der SPD bei der Wahl zum 17. Deutschen Bundestag am 27. September 2009 im Freistaat Sachsen nach Wahlkreisen

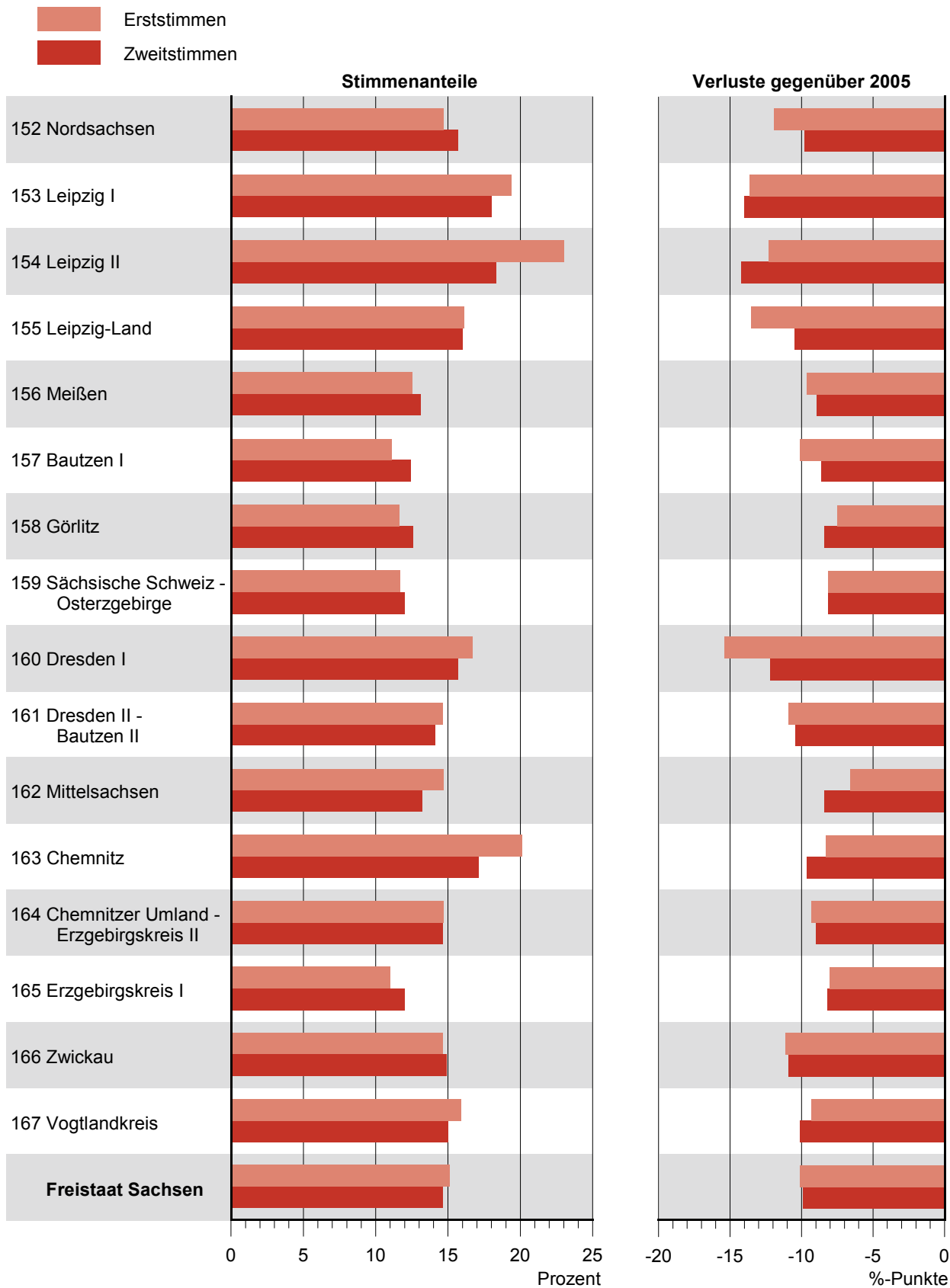


Abb. 7 Erst- und Zweitstimmenanteile der Partei DIE LINKE bei der Wahl zum 17. Deutschen Bundestag am 27. September 2009 im Freistaat Sachsen nach Wahlkreisen



Abb. 8 Erst- und Zweitstimmenanteile der FDP bei der Wahl zum 17. Deutschen Bundestag am 27. September 2009 im Freistaat Sachsen nach Wahlkreisen




Abb. 9 Erst- und Zweitstimmenanteile der GRÜNEN bei der Wahl zum 17. Deutschen Bundestag am 27. September 2009 im Freistaat Sachsen nach Wahlkreisen

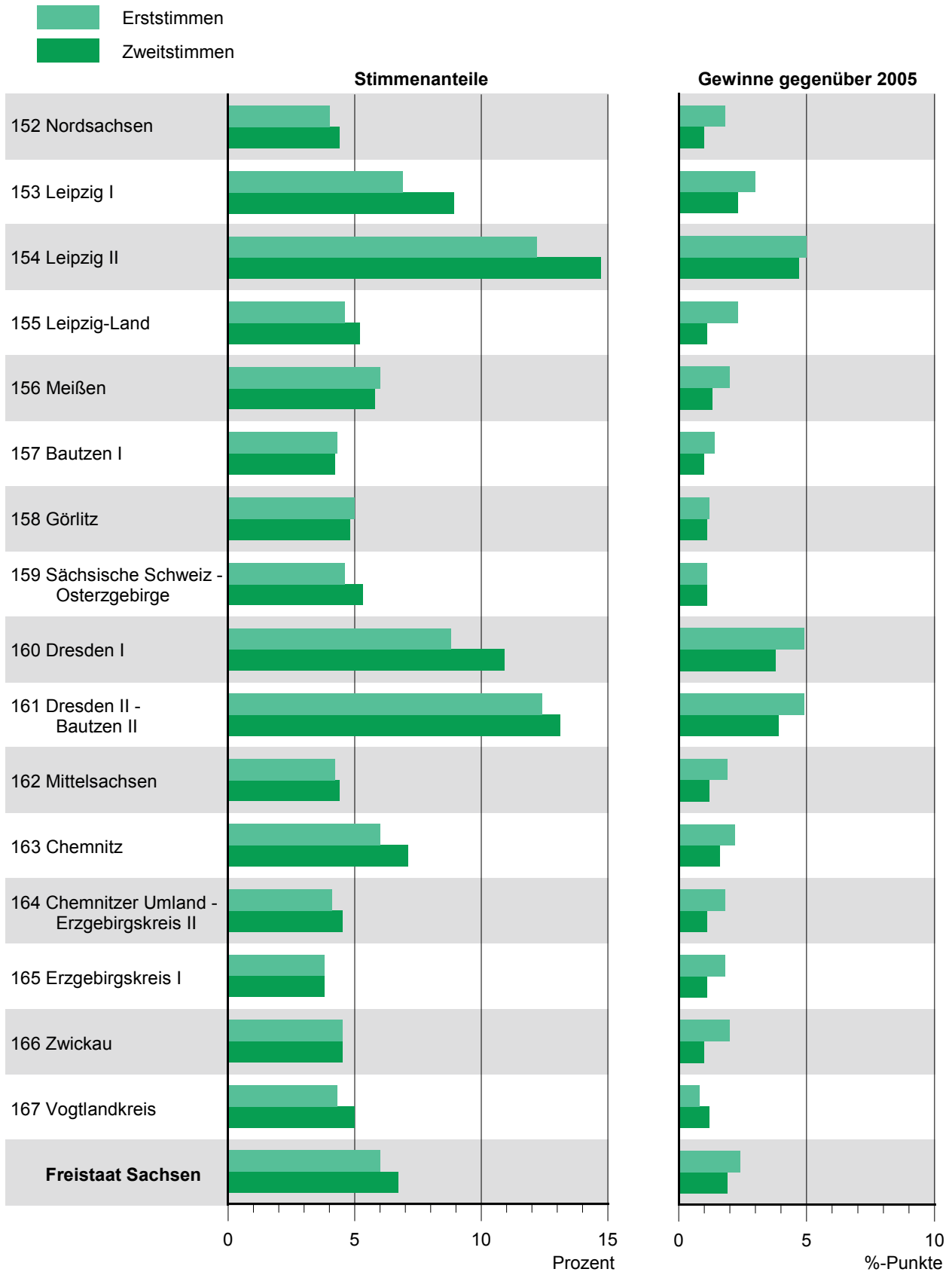


Abb. 10 Erst- und Zweitstimmenanteile der NPD bei der Wahl zum 17. Deutschen Bundestag am 27. September 2009 im Freistaat Sachsen nach Wahlkreisen

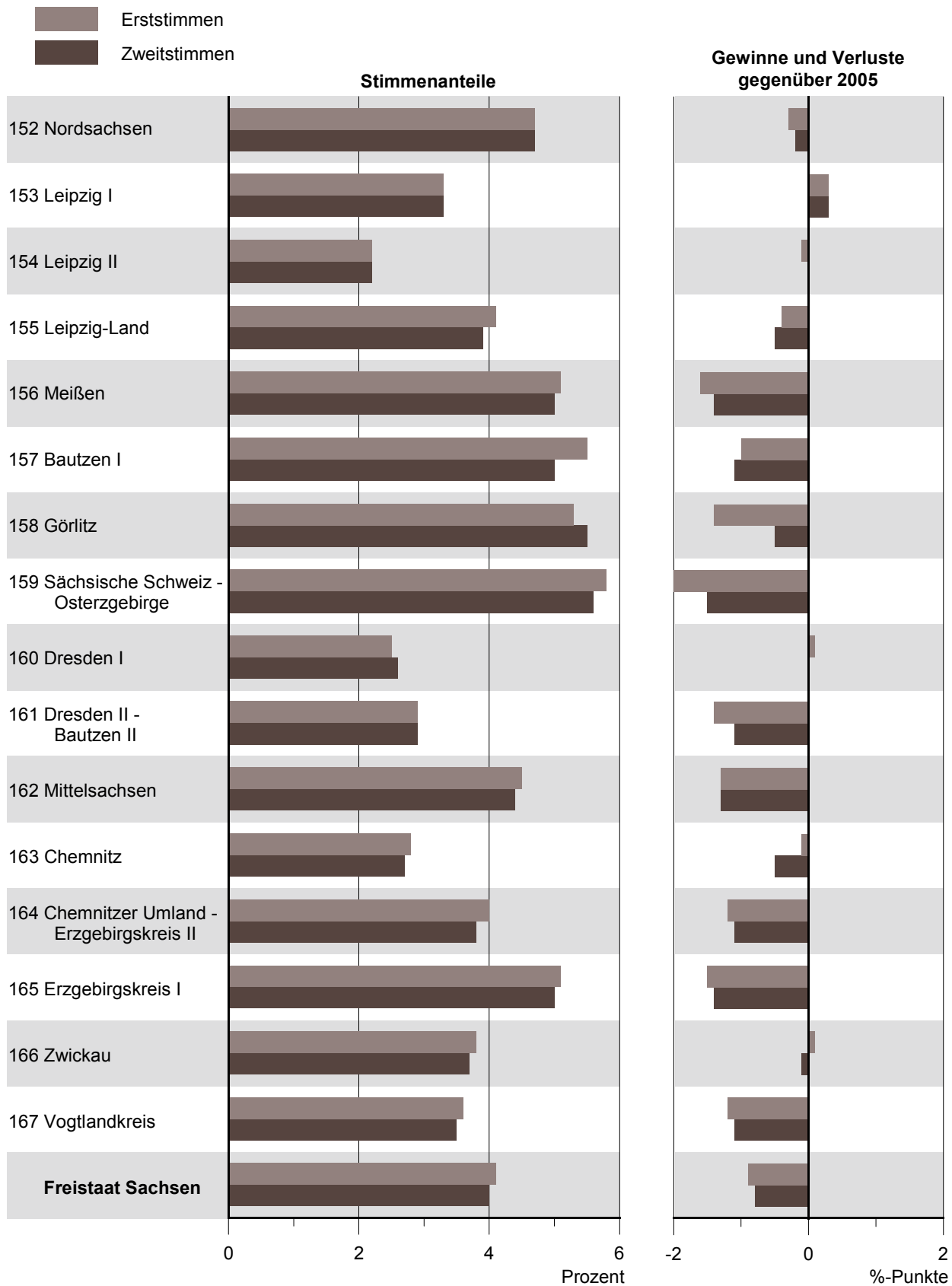
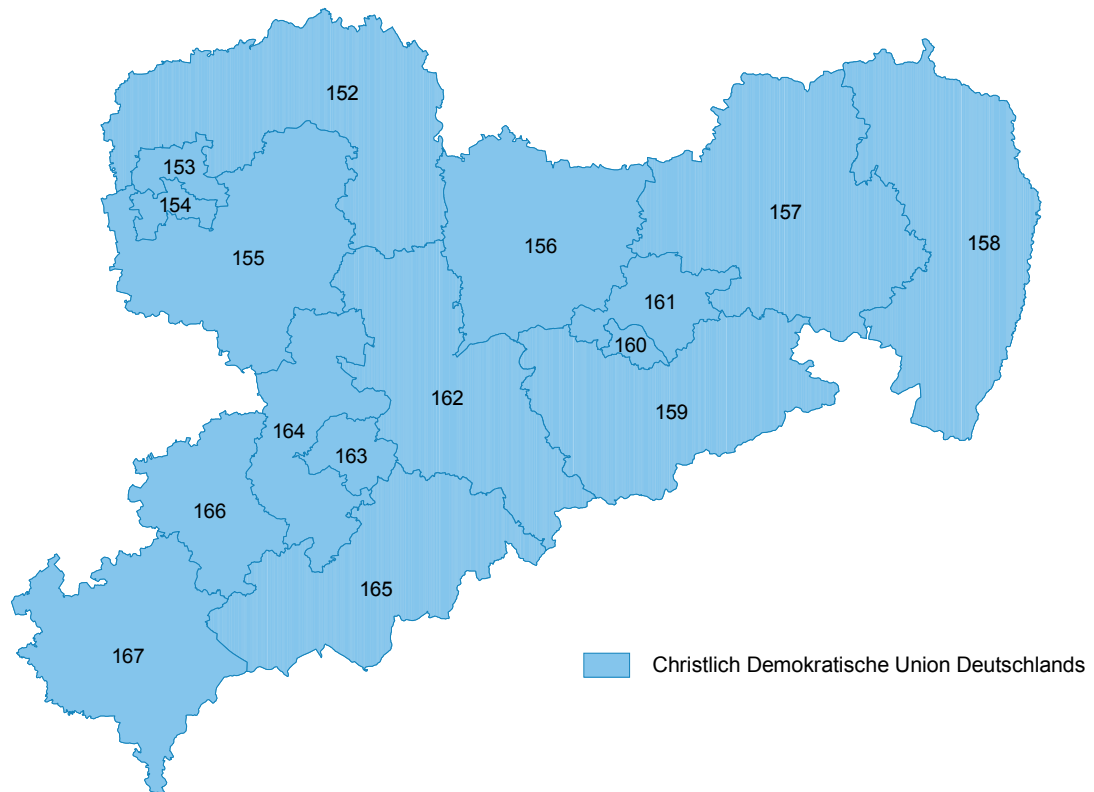


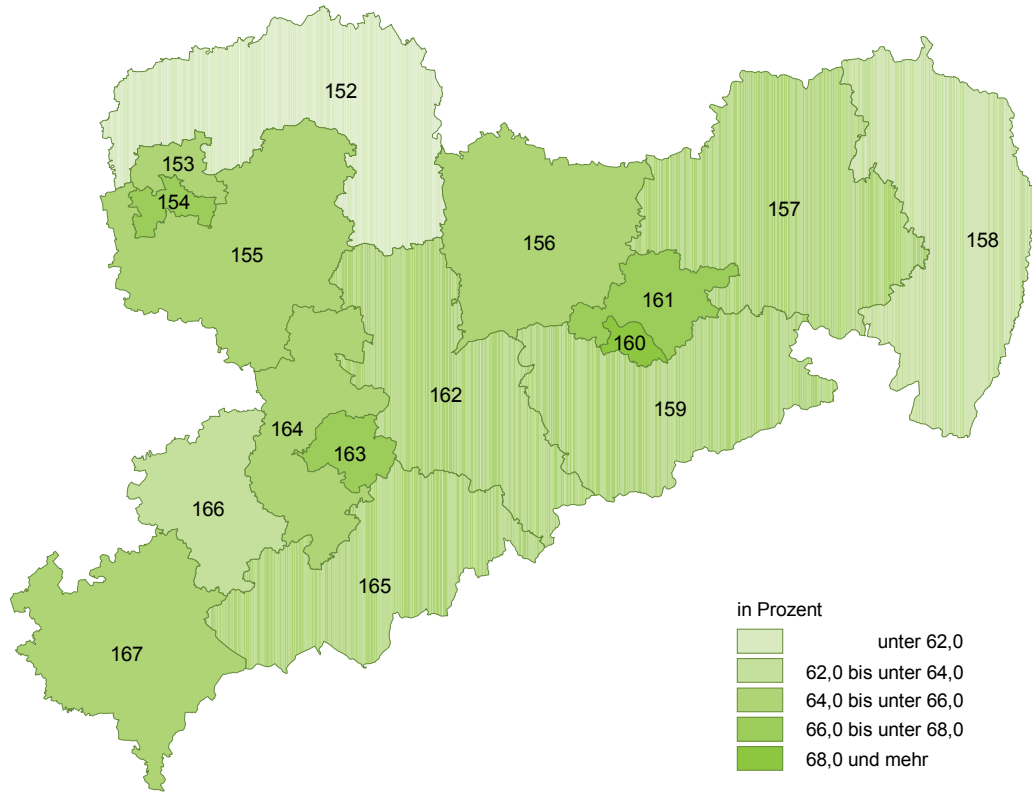
Abb. 11 Direkt gewählte Bewerber bei der Wahl zum 17. Deutschen Bundestag am 27. September 2009 im Freistaat Sachsen nach Parteien und Wahlkreisen



Bundestagswahlkreise

- 152 Nordsachsen
- 153 Leipzig I
- 154 Leipzig II
- 155 Leipzig-Land
- 156 Meißen
- 157 Bautzen I
- 158 Görlitz
- 159 Sächsische Schweiz - Osterzgebirge
- 160 Dresden I
- 161 Dresden II - Bautzen II
- 162 Mittelsachsen
- 163 Chemnitz
- 164 Chemnitzer Umland - Erzgebirgskreis II
- 165 Erzgebirgskreis I
- 166 Zwickau
- 167 Vogtlandkreis

Abb. 12 Wahlbeteiligung bei der Wahl zum 17. Deutschen Bundestag am 27. September 2009 im Freistaat Sachsen nach Wahlkreisen



Veränderung gegenüber dem 18. September 2005

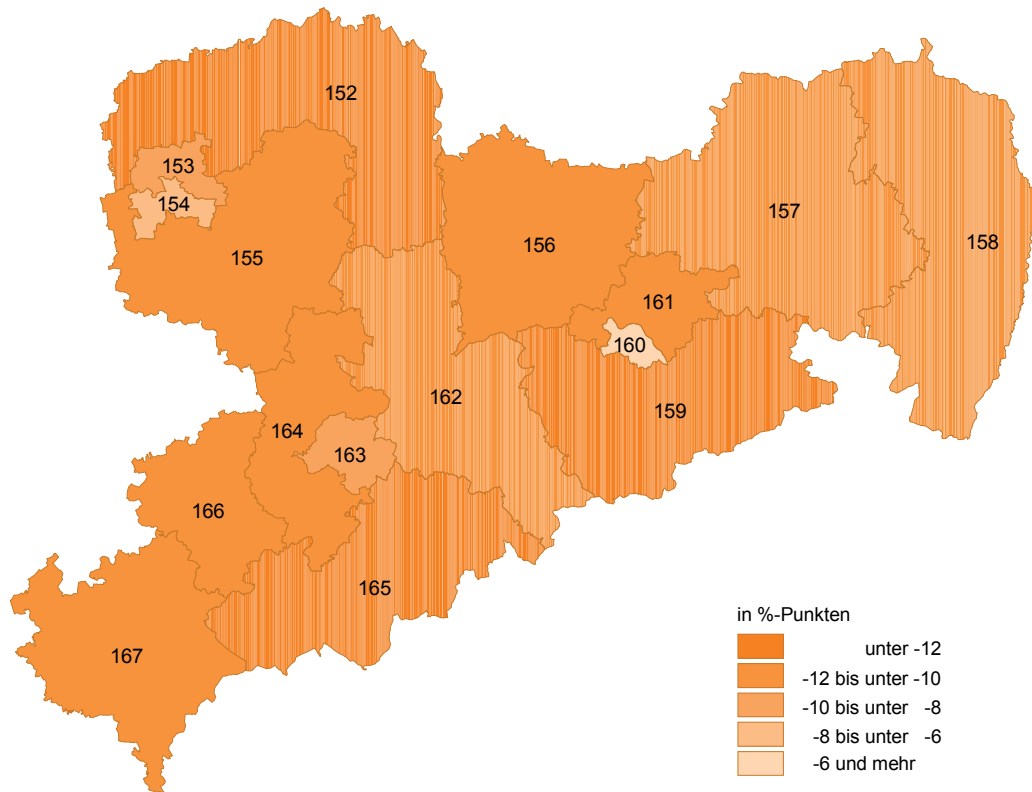
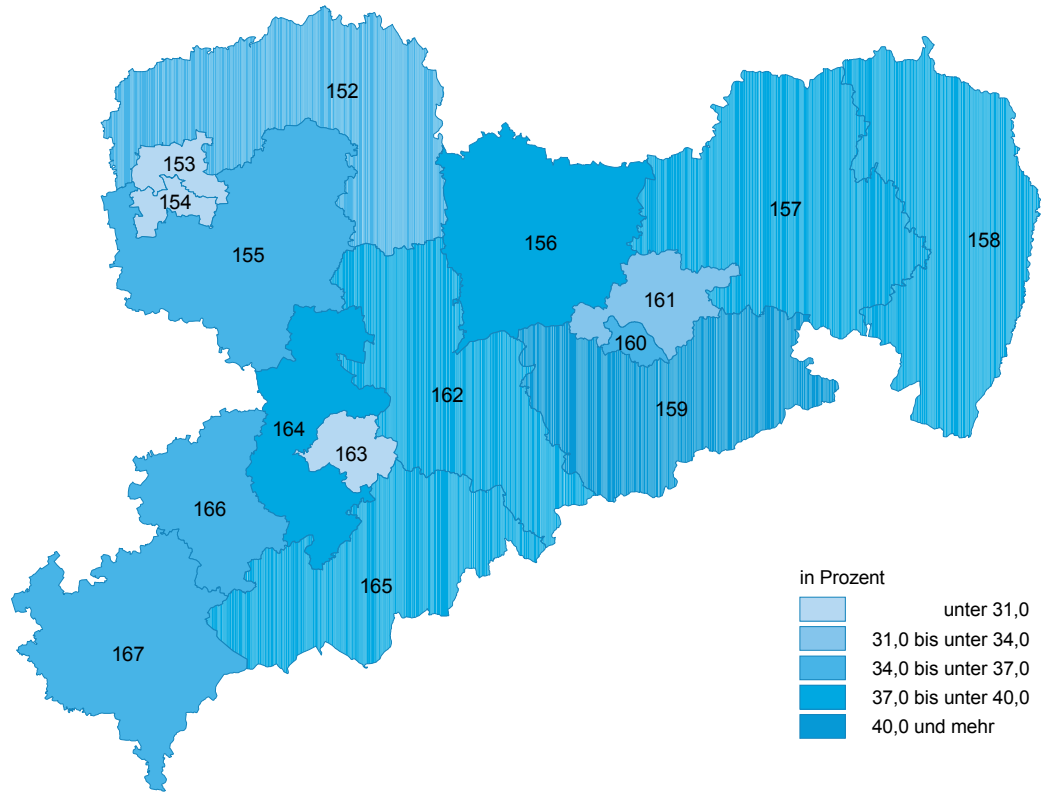


Abb. 13 Zweitstimmenanteile der CDU bei der Wahl zum 17. Deutschen Bundestag am 27. September 2009 im Freistaat Sachsen nach Wahlkreisen



Gewinne gegenüber dem 18. September 2005

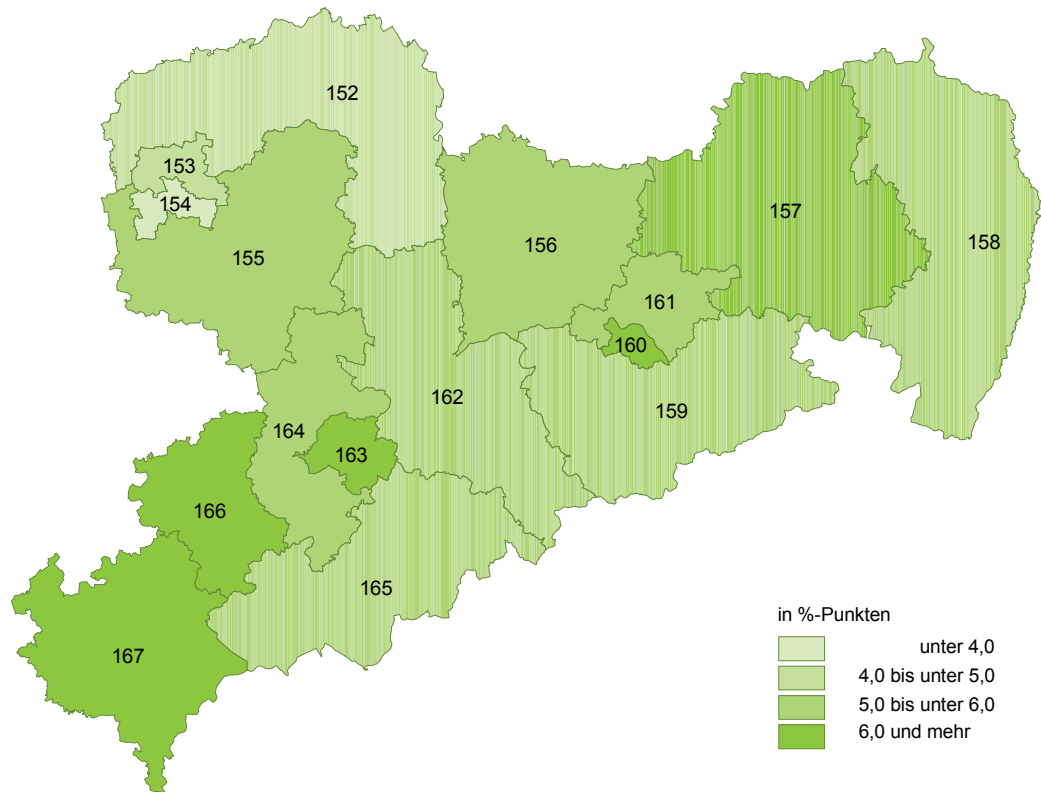
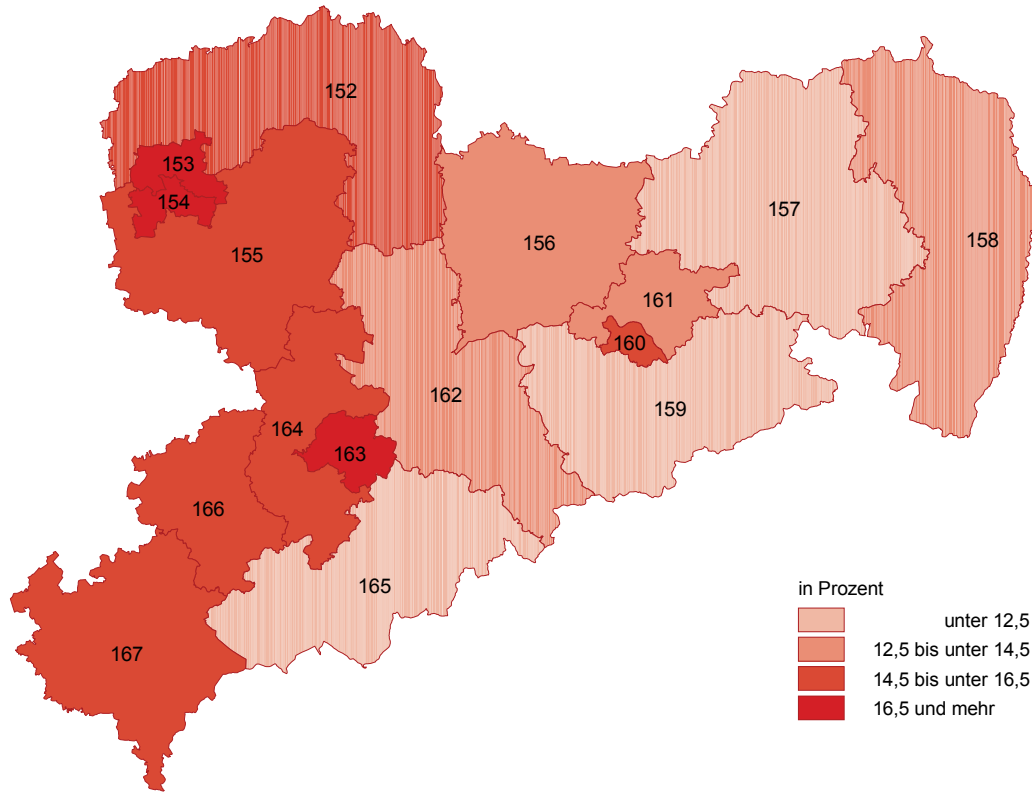


Abb. 14 Zweitstimmenanteile der SPD bei der Wahl zum 17. Deutschen Bundestag am 27. September 2009 im Freistaat Sachsen nach Wahlkreisen



Verluste gegenüber dem 18. September 2005

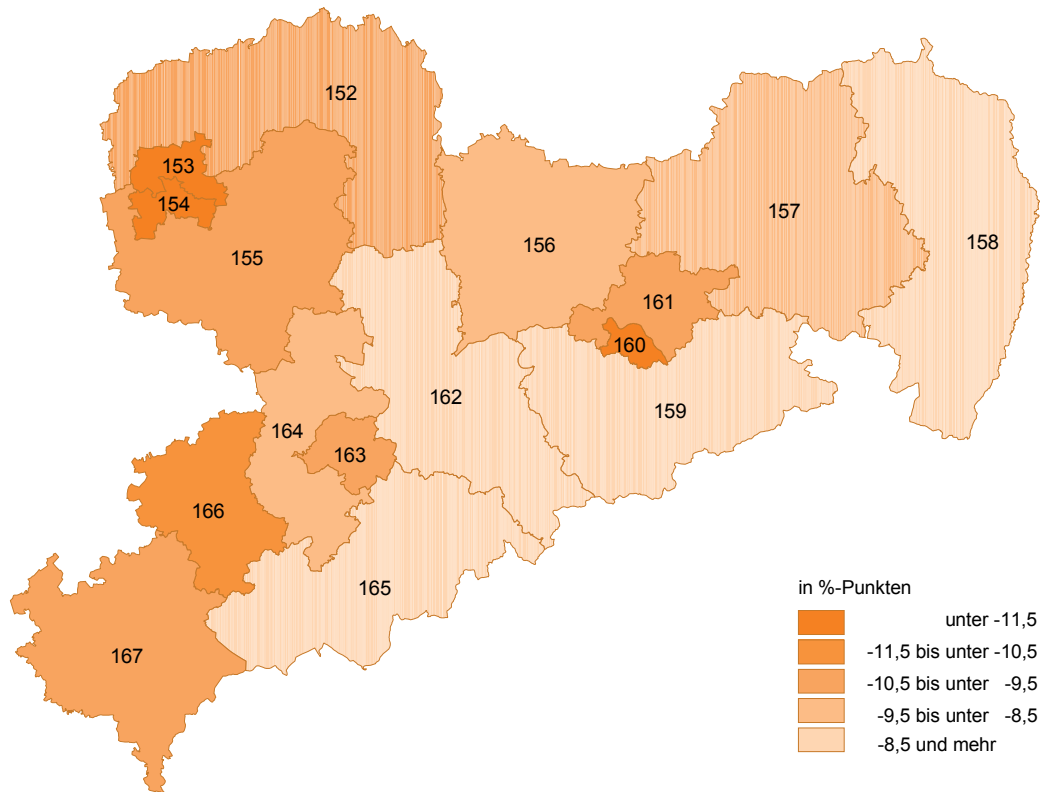
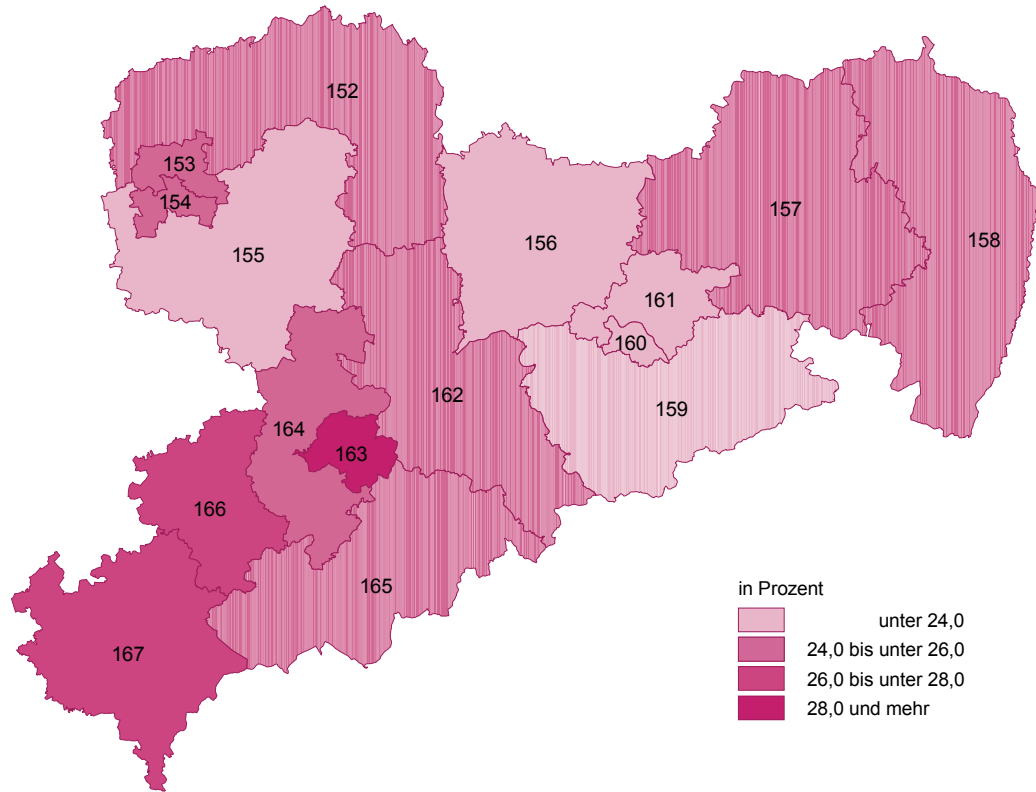


Abb. 15 Zweitstimmenanteile der Partei DIE LINKE bei der Wahl zum 17. Deutschen Bundestag am 27. September 2009 im Freistaat Sachsen nach Wahlkreisen



Gewinne gegenüber dem 18. September 2005

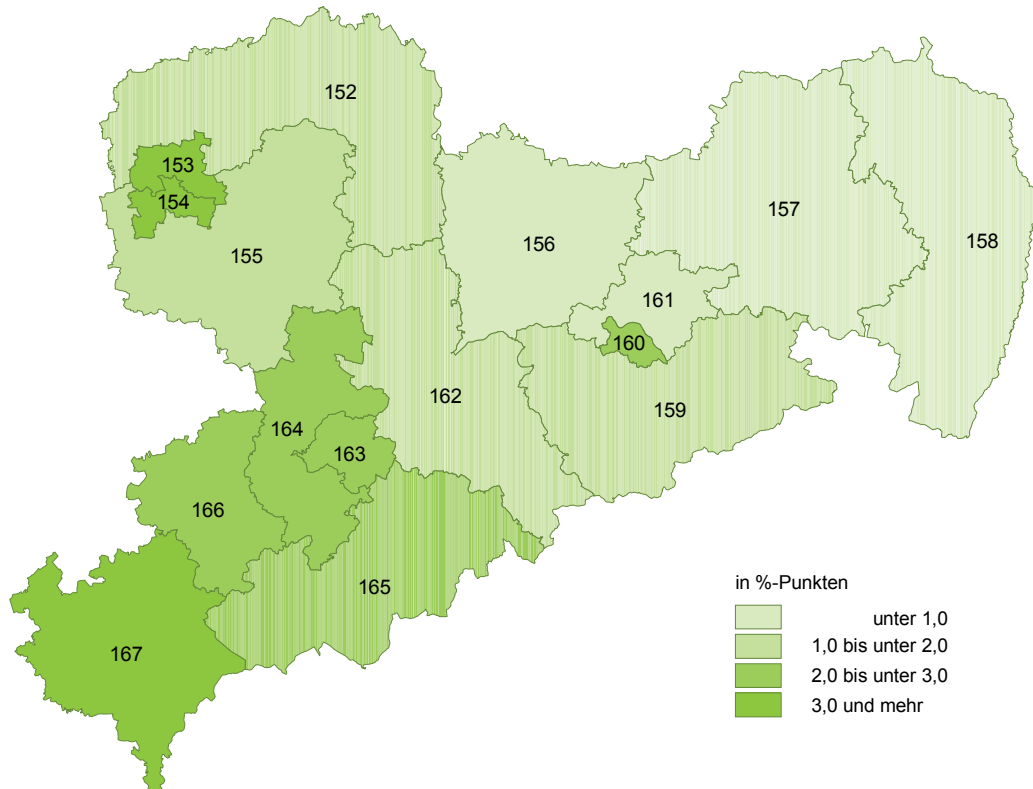
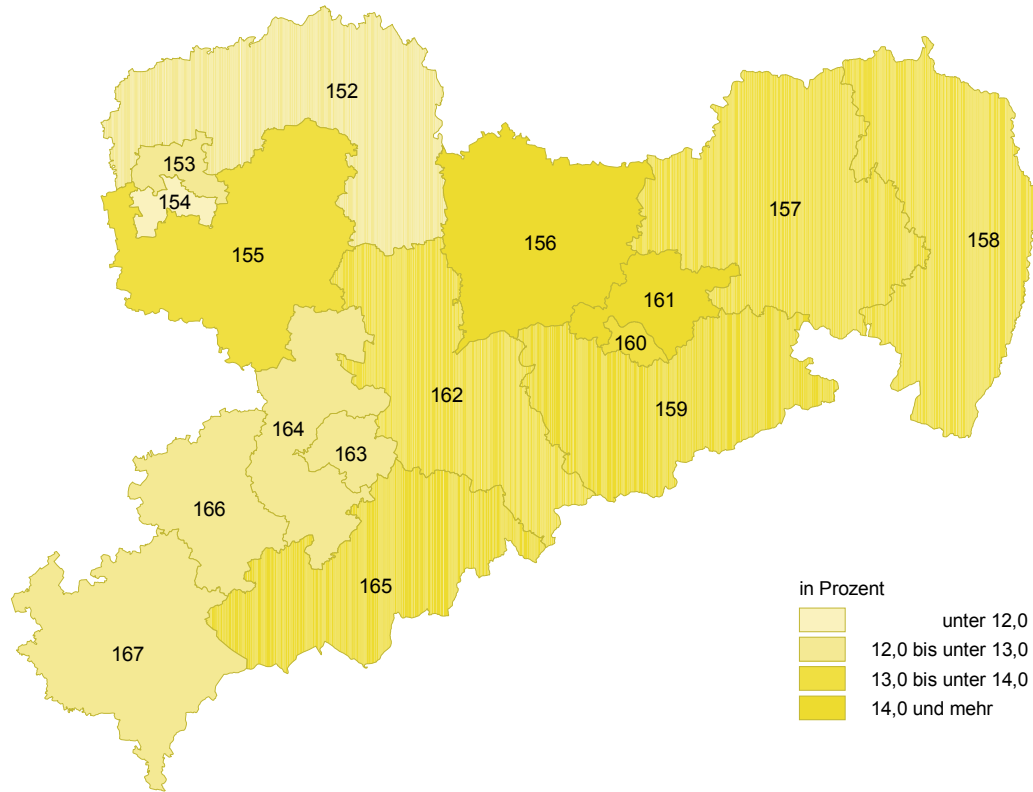


Abb. 16 Zweitstimmenanteile der FDP bei der Wahl zum 17. Deutschen Bundestag am 27. September 2009 im Freistaat Sachsen nach Wahlkreisen



Gewinne und Verluste gegenüber dem 18. September 2005

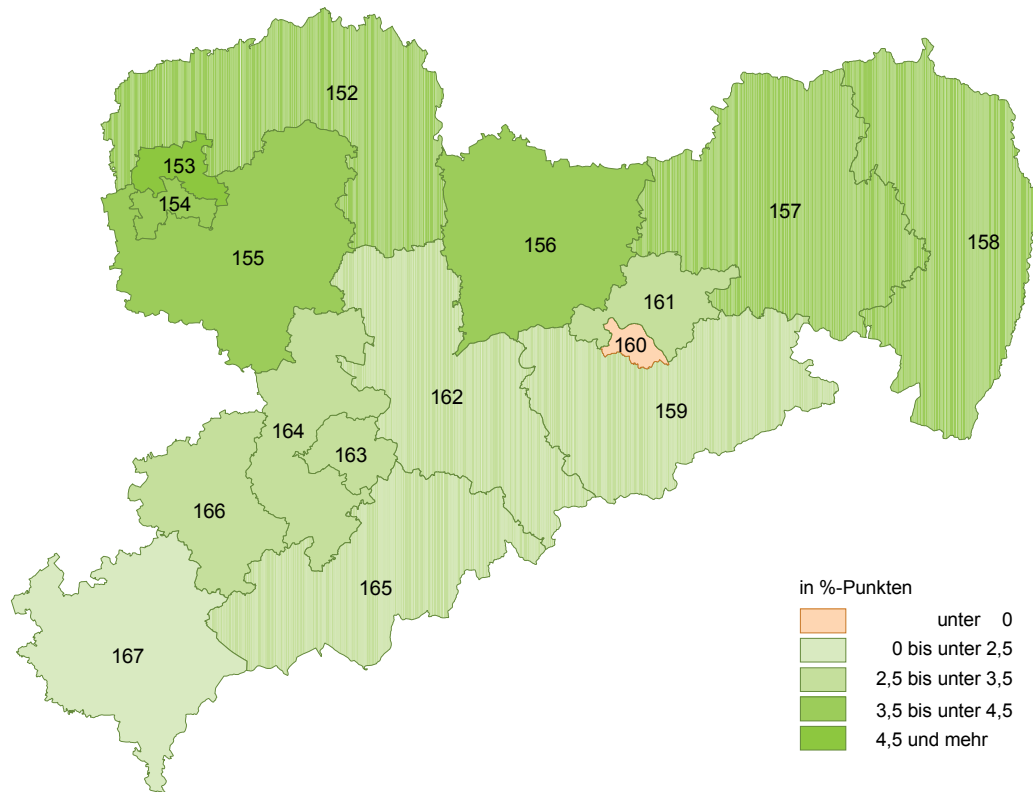
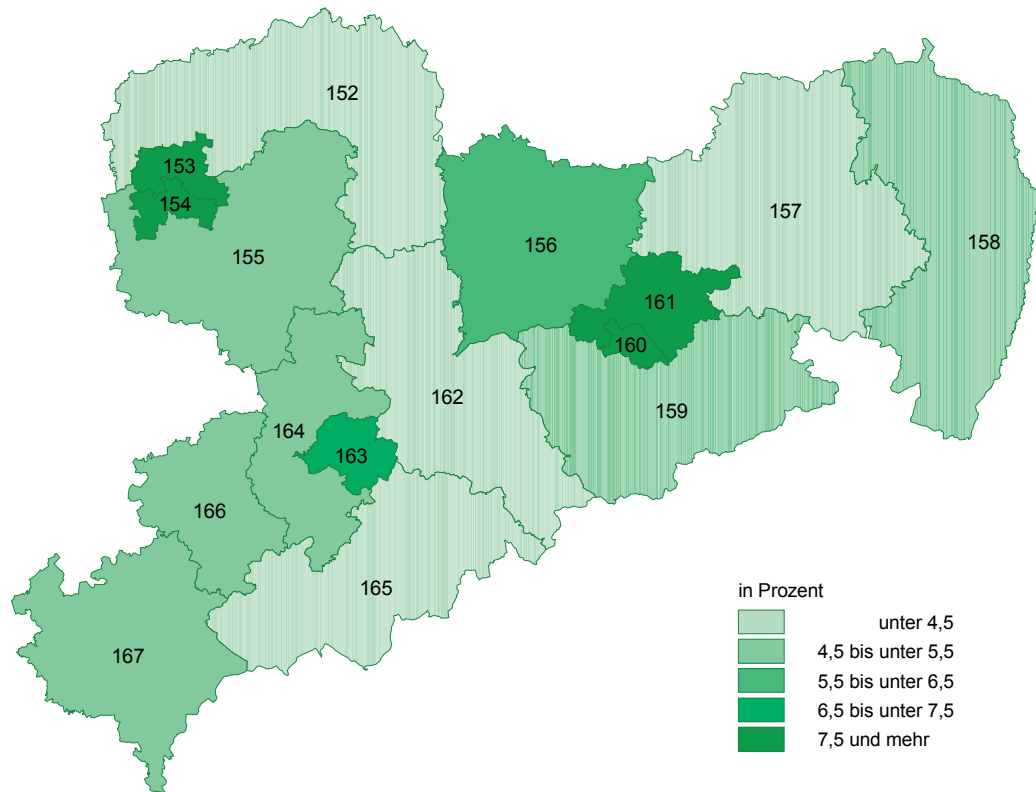


Abb. 17 Zweitstimmenanteile der GRÜNEN bei der Wahl zum 17. Deutschen Bundestag am 27. September 2009 im Freistaat Sachsen nach Wahlkreisen



Gewinne gegenüber dem 18. September 2005

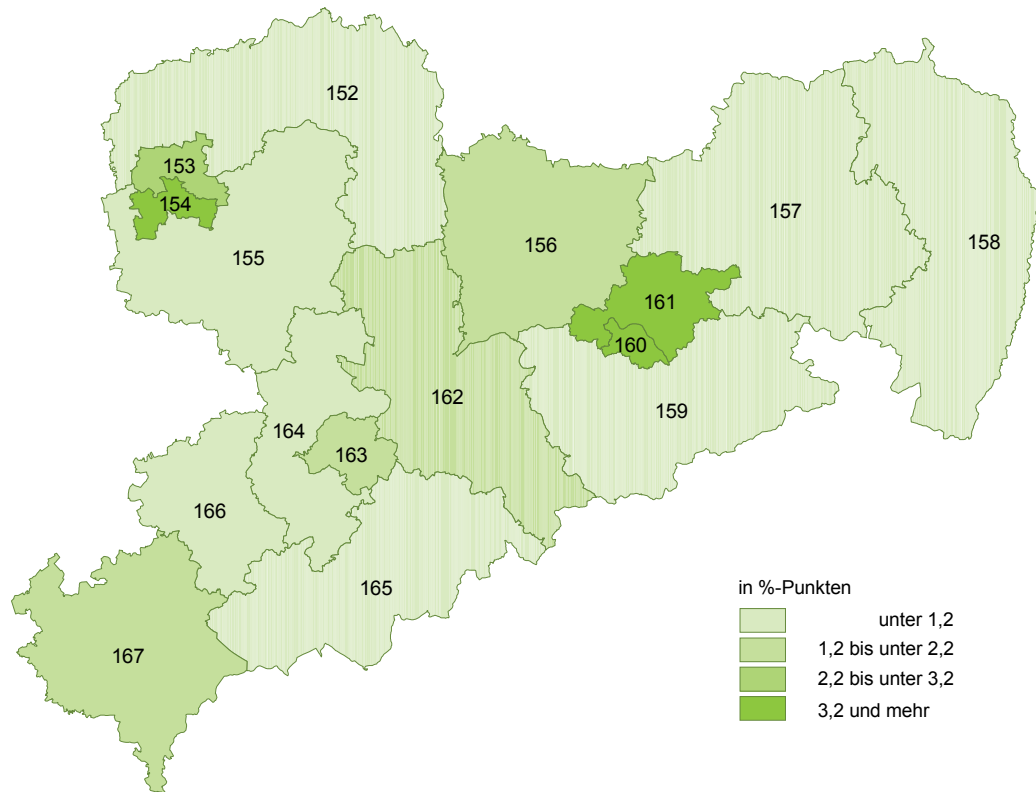
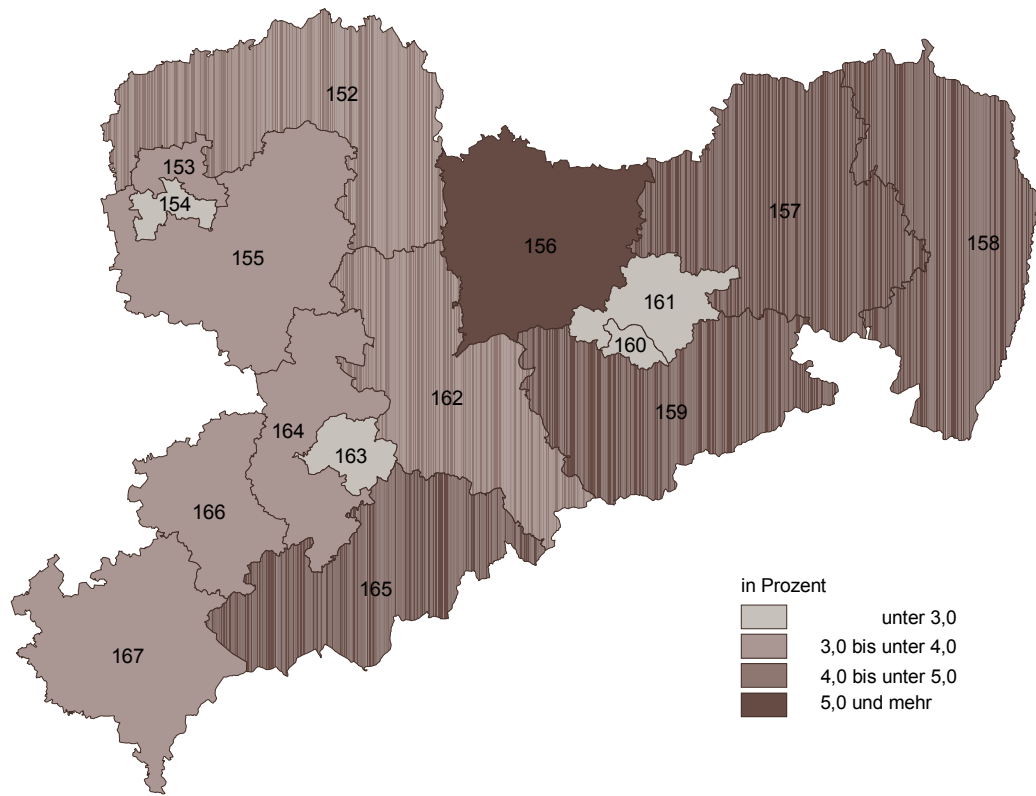


Abb. 18 Zweitstimmenanteile der NPD bei der Wahl zum 17. Deutschen Bundestag am 27. September 2009 im Freistaat Sachsen nach Wahlkreisen



Gewinne und Verluste gegenüber dem 18. September 2005

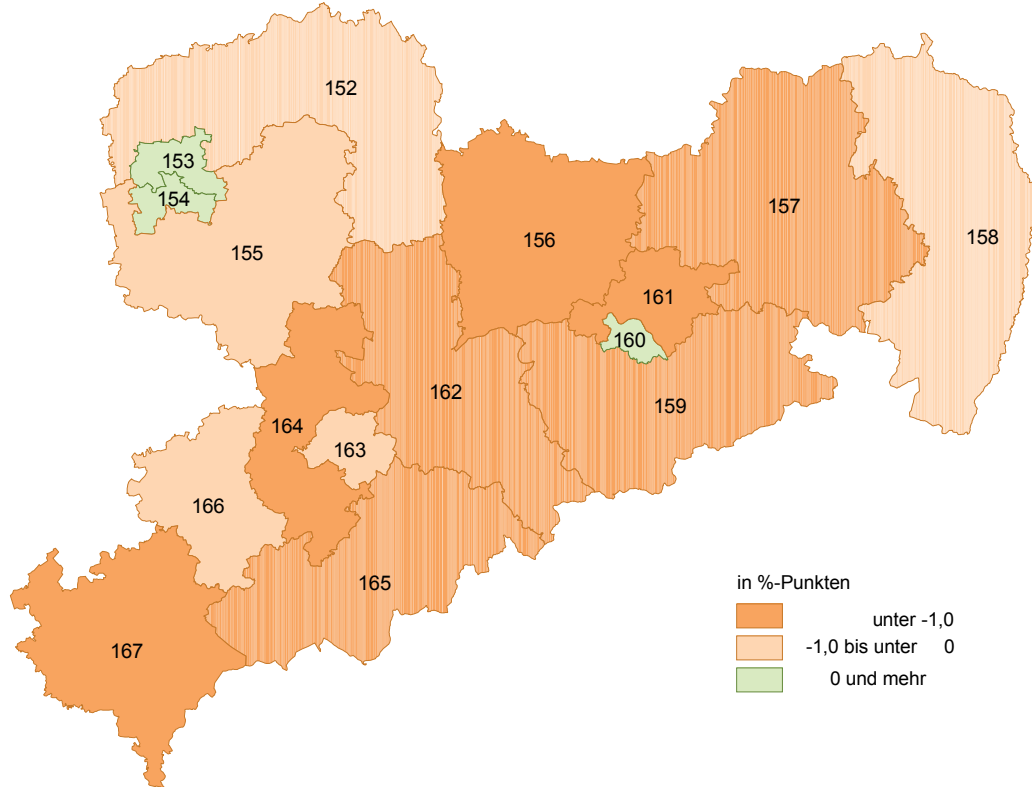
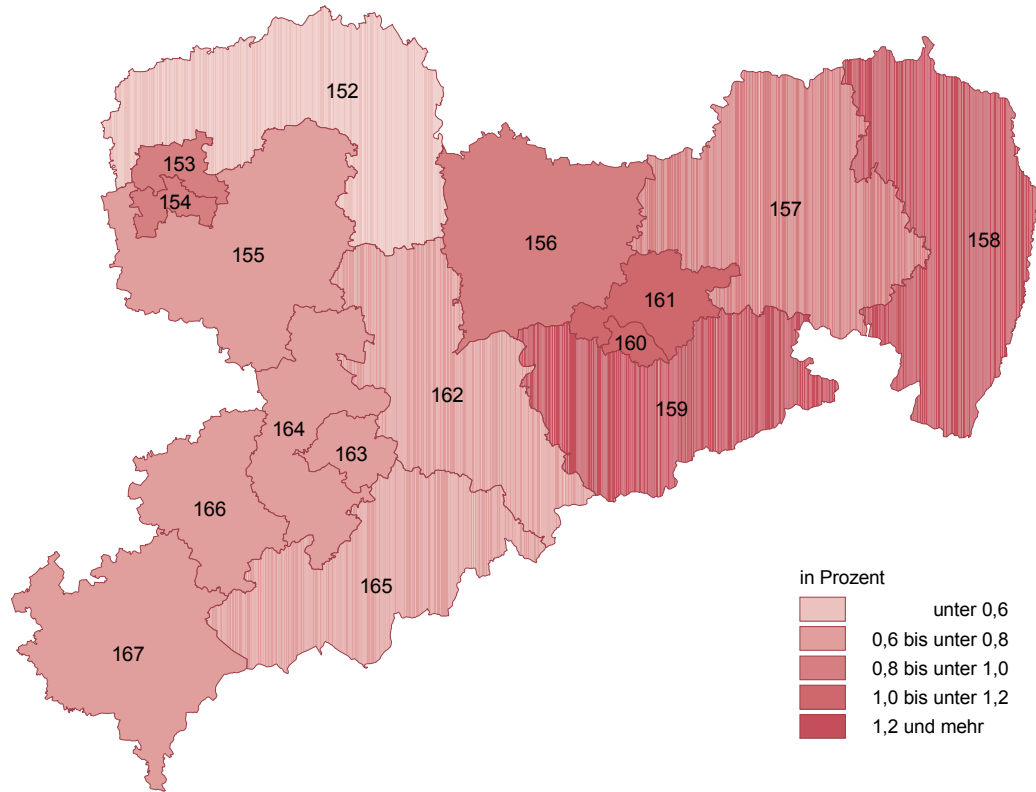


Abb. 19 Zweitstimmenanteile der BüSo bei der Wahl zum 17. Deutschen Bundestag am 27. September 2009 im Freistaat Sachsen nach Wahlkreisen



Gewinne und Verluste gegenüber dem 18. September 2005

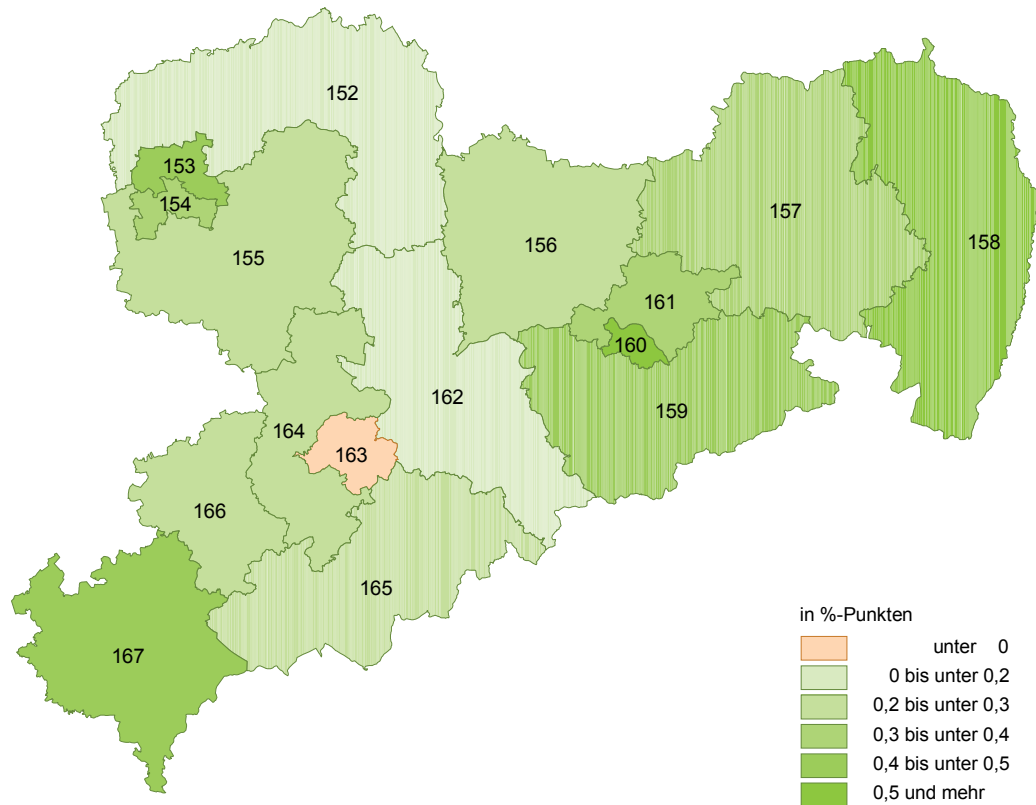
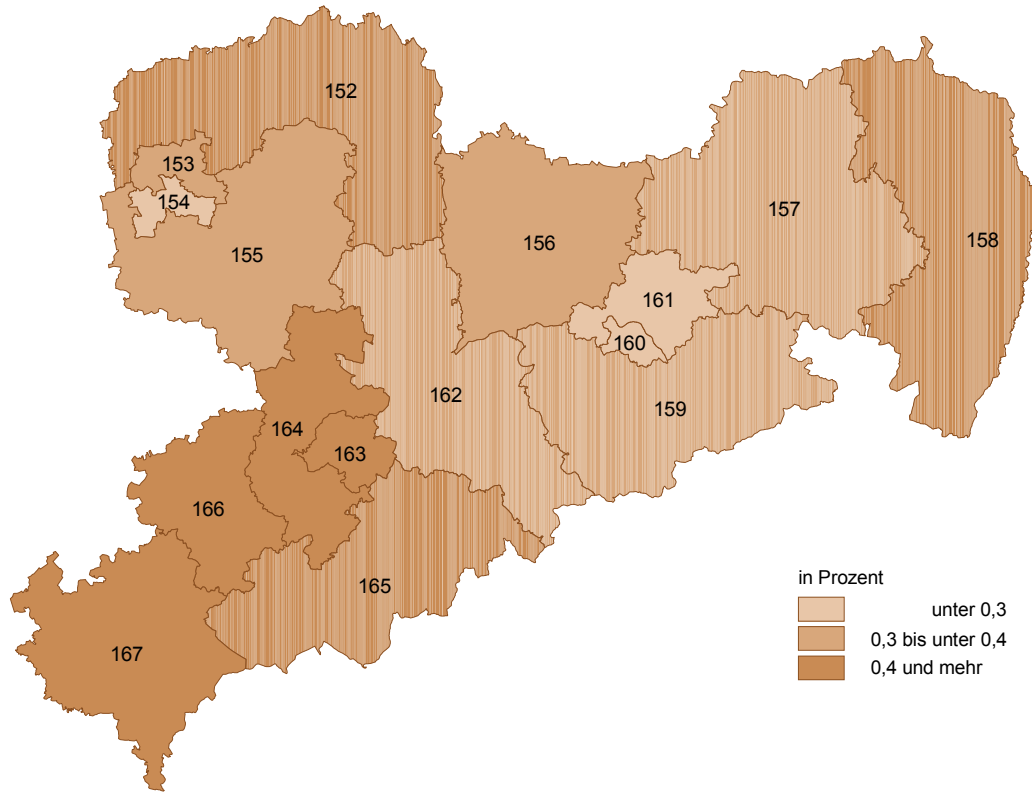


Abb. 20 Zweitstimmenanteile der REP bei der Wahl zum 17. Deutschen Bundestag am 27. September 2009 im Freistaat Sachsen nach Wahlkreisen



Gewinne und Verluste gegenüber dem 18. September 2005

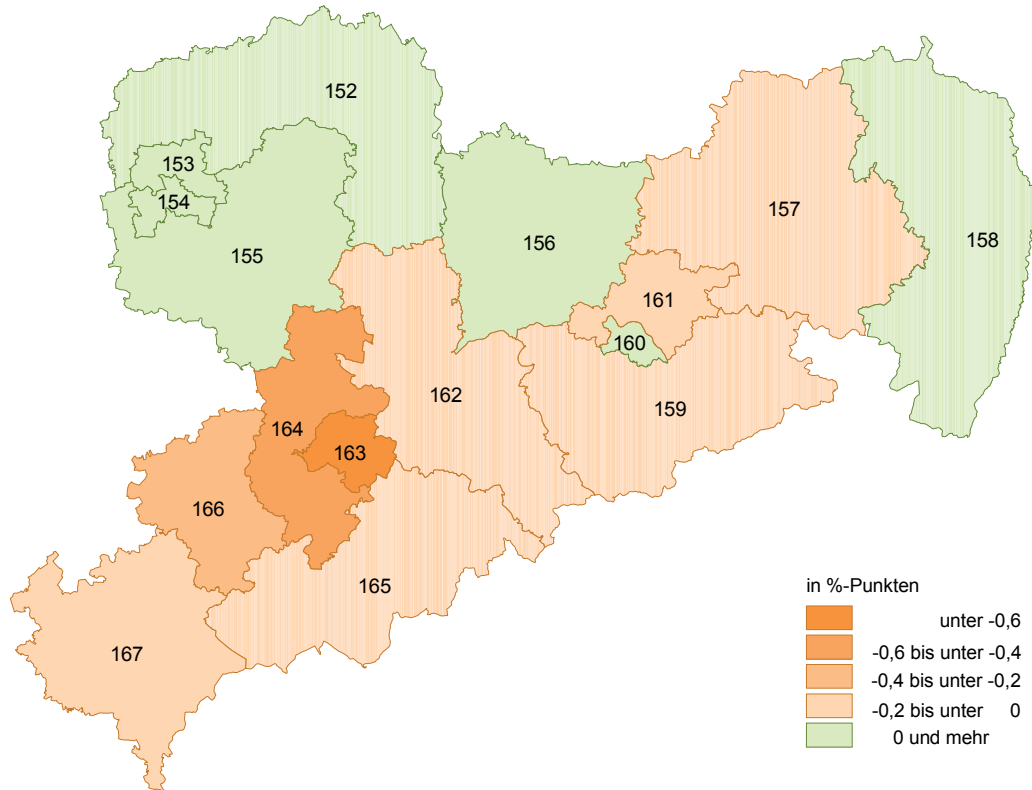
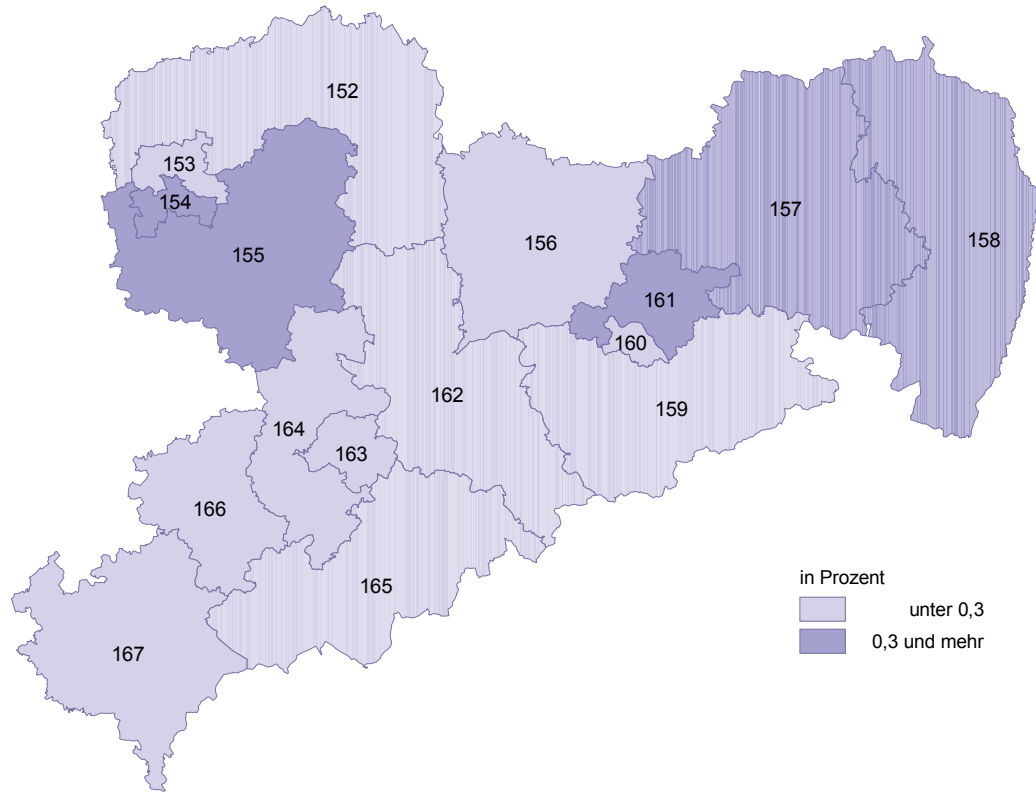
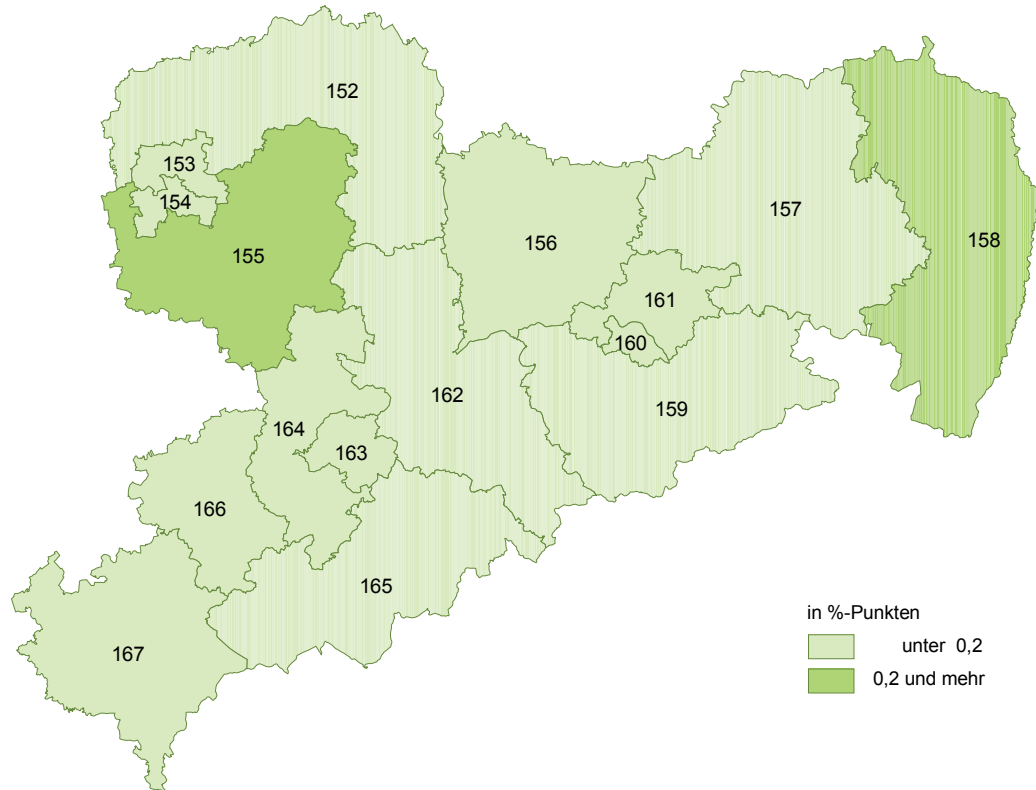


Abb. 21 Zweitstimmenanteile der MLPD bei der Wahl zum 17. Deutschen Bundestag am 27. September 2009 im Freistaat Sachsen nach Wahlkreisen



Gewinne gegenüber dem 18. September 2005



**Feststellung des Briefwahlergebnisses bei der Wahl zum 17. Deutschen Bundestag
am 27. September 2009 nach Wahlkreisen**

Gemeinde	Briefwahl wurde durchgeführt für...	
	eine Gemeinde	mehrere Gemeinden
152 Nordsachsen		
Bad Düben, Stadt	X	
Beilrode		X
Arzberg		
Beilrode		
Großtreben-Zwethau		
Belgern, Stadt	X	
Cavertitz	X	
Dahlen, Stadt	X	
Delitzsch, Stadt	X	
Doberschütz	X	
Dommitzsch, Stadt		X
Dommitzsch, Stadt		
Elsnig		
Trossin		
Eilenburg, Stadt	X	
Jejewitz	X	
Krostitz		X
Krostitz		
Schönwölkau		
Laußig	X	
Liebschützberg	X	
Löbnitz	X	
Mockrehna	X	
Mügeln, Stadt		X
Mügeln, Stadt		
Naundorf		
Sornzig-Ablaß		
Wermsdorf		
Neukyhna		X
Neukyhna		
Wiedemar		
Zwochau		
Oschatz, Stadt	X	
Rackwitz	X	
Schildau, Gneisenaustadt, Stadt	X	
Schkeuditz, Stadt	X	
Taucha, Stadt	X	
Torgau, Stadt		X
Dreiheide		
Torgau, Stadt		
Zinna		
Zschepplin	X	

Noch: Feststellung des Briefwahlergebnisses bei der Wahl zum 17. Deutschen Bundestag
am 27. September 2009 nach Wahlkreisen

Gemeinde	Briefwahl wurde durchgeführt für...	
	eine Gemeinde	mehrere Gemeinden
153 Leipzig I		
Leipzig I	X	
154 Leipzig II		
Leipzig II	X	
155 Leipzig-Land		
Bad Lausick, Stadt	X	
Belgershain	X	
Bennewitz	X	
Böhlen, Stadt	X	
Borna, Stadt	X	
Borsdorf	X	
Brandis, Stadt	X	
Colditz, Stadt	X	
Deutzen	X	
Elstertrebnitz	X	
Espenhain	X	
Falkenhain	X	
Frohburg, Stadt	X	
Geithain, Stadt	X	
Grimma, Stadt	X	
Groitzsch, Stadt	X	
Großbothen	X	
Großpösna	X	
Hohburg	X	
Kitzen	X	
Kitzscher, Stadt	X	
Kohren-Sahlis, Stadt	X	
Machern	X	
Markkleeberg, Stadt	X	
Markranstädt, Stadt	X	
Mutzschen, Stadt	X	
Narsdorf	X	
Naunhof, Stadt	X	
Nerchau, Stadt	X	
Neukieritzsch	X	
Otterwisch	X	
Parthenstein	X	
Pegau, Stadt	X	
Regis-Breitungen, Stadt	X	
Rötha, Stadt	X	
Thallwitz	X	

Noch: Feststellung des Briefwahlergebnisses bei der Wahl zum 17. Deutschen Bundestag
am 27. September 2009 nach Wahlkreisen

Gemeinde	Briefwahl wurde durchgeführt für...	
	eine Gemeinde	mehrere Gemeinden
noch: 155 Leipzig-Land		
Thümmlitzwalde	X	
Trebsen/Mulde, Stadt	X	
Wurzen, Stadt	X	
Zschadraß	X	
Zwenkau, Stadt	X	
156 Meißen		
Coswig, Stadt	X	
Diera-Zehren	X	
Ebersbach		X
Ebersbach		
Priestewitz		
Gröditz, Stadt		X
Gröditz, Stadt		
Nauwalde		
Großenhain, Stadt	X	
Käbschütztal	X	
Ketzerbachtal		X
Ketzerbachtal		
Leuben-Schleinitz		
Klipphausen	X	
Lommatzsch, Stadt	X	
Meißen, Stadt	X	
Moritzburg	X	
Nossen, Stadt	X	
Nünchritz		X
Glaubitz		
Nünchritz		
Radebeul, Stadt	X	
Radeburg, Stadt	X	
Riesa, Stadt	X	
Röderaue		X
Röderaue		
Wildenhain		
Wülknitz		
Zabeltitz		
Schönfeld		X
Lampertswalde		
Schönfeld		
Tauscha		
Thiendorf		
Weißenhain a. Raschütz		

Noch: Feststellung des Briefwahlergebnisses bei der Wahl zum 17. Deutschen Bundestag
am 27. September 2009 nach Wahlkreisen

Gemeinde	Briefwahl wurde durchgeführt für...	
	eine Gemeinde	mehrere Gemeinden
noch: 156 Meißen		
Strehla, Stadt		X
Hirschstein		
Stauchitz		
Strehla, Stadt		
Triebischtal	X	
Weinböhlen		X
Niederau		
Weinböhlen		
Zeithain	X	
157 Bautzen I		
Bautzen, Stadt		X
Bautzen, Stadt		
Doberschau-Gaußig		
Bernsdorf, Stadt		X
Bernsdorf, Stadt		
Oßling		
Wiednitz		
Bischofswerda, Stadt		X
Bischofswerda, Stadt		
Rammenau		
Cunewalde		X
Cunewalde		
Großpostwitz/O.L.		
Obergurig		
Elsterheide		X
Elsterheide		
Spreetal		
Göda		X
Burkau		
Demitz-Thumitz		
Göda		
Großharthau		X
Frankenthal		
Großharthau		
Schmölln-Putzkau		
Haselbachtal		X
Elstra, Stadt		
Haselbachtal		
Hoyerswerda, Stadt	X	
Kamenz, Stadt		X
Kamenz, Stadt		
Schönteichen		

Noch: Feststellung des Briefwahlergebnisses bei der Wahl zum 17. Deutschen Bundestag
am 27. September 2009 nach Wahlkreisen

Gemeinde	Briefwahl wurde durchgeführt für...	
	eine Gemeinde	mehrere Gemeinden
noch: 157 Bautzen I		
Königsbrück, Stadt		X
Königsbrück, Stadt		
Laußnitz		
Neukirch		
Schwepnitz		
Königswartha		X
Königswartha		
Neschwitz		
Puschwitz		
Radibor		
Lauta, Stadt	X	
Lohsa	X	
Malschwitz		X
Großdubrau		
Guttau		
Malschwitz		
Panschwitz-Kuckau		X
Crostwitz		
Nebelschütz		
Panschwitz-Kuckau		
Räckelwitz		
Ralbitz-Rosenthal		
Pulsnitz, Stadt		X
Großnaundorf		
Lichtenberg		
Ohorn		
Pulsnitz, Stadt		
Steina		
Schirgiswalde, Stadt		X
Crostau		
Kirschau		
Schirgiswalde, Stadt		
Sohland a. d. Spree		X
Sohland a. d. Spree		
Steinigwolmsdorf		
Weißenberg, Stadt		X
Hochkirch		
Kubschütz		
Weißenberg, Stadt		
Wilthen, Stadt		X
Neukirch/Lausitz		
Wilthen, Stadt		
Wittichenau, Stadt	X	

Noch: Feststellung des Briefwahlergebnisses bei der Wahl zum 17. Deutschen Bundestag
am 27. September 2009 nach Wahlkreisen

Gemeinde	Briefwahl wurde durchgeführt für...	
	eine Gemeinde	mehrere Gemeinden
158 Görlitz		
Bad Muskau, Stadt		X
Bad Muskau, Stadt		
Gablenz		
Groß Düben		
Schleife		
Trebendorf		
Bernstadt a. d. Eigen, Stadt		X
Bernstadt a. d. Eigen, Stadt		
Markersdorf		
Ostritz, Stadt		
Schönau-Berzdorf a. d. Eigen		
Boxberg/O.L.		X
Boxberg/O.L.		
Kreba-Neudorf		
Rietschen		
Ebersbach/Sa., Stadt	X	
Görlitz, Stadt	X	
Großschönau		X
Großschönau		
Hainewalde		
Herrnhut, Stadt		X
Berthelsdorf		
Großhennersdorf		
Herrnhut, Stadt		
Strahwalde		
Kodersdorf		X
Horka		
Kodersdorf		
Neißeau		
Schöpstal		
Krauschwitz	X	
Löbau, Stadt	X	
Neugersdorf, Stadt		X
Eibau		
Neugersdorf, Stadt		
Neusalza-Spremberg, Stadt		X
Beiersdorf		
Dürrhennersdorf		
Neusalza-Spremberg, Stadt		
Oppach		
Schönbach		
Niesky, Stadt	X	

Noch: Feststellung des Briefwahlergebnisses bei der Wahl zum 17. Deutschen Bundestag
am 27. September 2009 nach Wahlkreisen

Gemeinde	Briefwahl wurde durchgeführt für...	
	eine Gemeinde	mehrere Gemeinden

noch: 158 Görlitz

Obercunnersdorf		X
Großschweidnitz		
Lawalde		
Niedercunnersdorf		
Obercunnersdorf		
Rosenbach		
Oderwitz		X
Mittelherwigsdorf		
Oderwitz		
Olbersdorf		X
Bertsdorf-Hörnitz		
Jonsdorf, Kurort		
Olbersdorf		
Oybin		
Reichenbach/O.L., Stadt		X
Königshain		
Reichenbach/O.L., Stadt		
Sohland a. Rotstein		
Vierkirchen		
Rothenburg/O.L., Stadt		X
Hähnichen		
Rothenburg/O.L., Stadt		
Seiffennersdorf, Stadt		X
Leutersdorf		
Seiffennersdorf, Stadt		
Waldhufen		X
Hohendubrau		
Mücka		
Quitzdorf am See		
Waldhufen		
Weißwasser/O.L., Stadt		X
Weißkeißel		
Weißwasser/O.L., Stadt		
Zittau, Stadt	X	

159 Sächsische Schweiz - Osterzgebirge

Altenberg, Stadt		X
Altenberg, Stadt		
Geising, Stadt		
Hermsdorf/Erzgeb.		

Noch: Feststellung des Briefwahlergebnisses bei der Wahl zum 17. Deutschen Bundestag
am 27. September 2009 nach Wahlkreisen

Gemeinde	Briefwahl wurde durchgeführt für...	
	eine Gemeinde	mehrere Gemeinden
noch: 159 Sächsische Schweiz - Osterzgebirge		
Bad Gottleuba-Berggießhübel, Stadt		X
Bad Gottleuba-Berggießhübel, Stadt		
Bahretal		
Liebstadt, Stadt		
Bad Schandau, Stadt		X
Bad Schandau, Stadt		
Porschdorf		
Rathmannsdorf		
Reinhardtsdorf-Schöna		
Bannewitz	X	
Dippoldiswalde, Stadt		X
Dippoldiswalde, Stadt		
Höckendorf		
Dohna, Stadt		X
Dohna, Stadt		
Müglitztal		
Dürrröhrsdorf-Dittersbach		X
Dürrröhrsdorf-Dittersbach		
Lohmen		
Stadt Wehlen, Stadt		
Freital, Stadt		X
Freital, Stadt		
Rabenau, Stadt		
Glashütte, Stadt		X
Glashütte, Stadt		
Kreischa		
Schmiedeberg		
Heidenau, Stadt	X	
Königstein/Sächs. Schw., Stadt		X
Gohrisch		
Königstein/Sächs. Schw., Stadt		
Rathen, Kurort		
Rosenthal-Bielatal		
Struppen		
Neustadt i. Sa., Stadt	X	
Pirna, Stadt		X
Dohma		
Pirna, Stadt		
Sebnitz, Stadt		X
Kirnitzschtal		
Sebnitz, Stadt		
Stolpen, Stadt		X
Hohnstein, Stadt		
Stolpen, Stadt		

Noch: Feststellung des Briefwahlergebnisses bei der Wahl zum 17. Deutschen Bundestag
am 27. September 2009 nach Wahlkreisen

Gemeinde	Briefwahl wurde durchgeführt für...	
	eine Gemeinde	mehrere Gemeinden
noch: 159 Sächsische Schweiz - Osterzgebirge		
Tharandt, Stadt		X
Dorfhain		
Hartmannsdorf-Reichenau		
Pretzschendorf		
Tharandt, Stadt		
Wilsdruff, Stadt	X	
160 Dresden I		
Dresden I	X	
161 Dresden II - Bautzen II		
Dresden II	X	
Großröhrsdorf, Stadt		X
Amsdorf		
Bretinig-Hauswalde		
Großröhrsdorf, Stadt		
Ottendorf-Okrilla	X	
Radeberg, Stadt	X	
Wachau	X	
162 Mittelsachsen		
Augustusburg, Stadt	X	
Bobritzsch	X	
Bockelwitz	X	
Brand-Erbisdorf, Stadt	X	
Döbeln, Stadt		X
Döbeln, Stadt		
Ebersbach		
Eppendorf	X	
Flöha, Stadt		X
Falkenau		
Flöha, Stadt		
Frankenberg/Sa., Stadt	X	
Frauenstein, Stadt	X	
Freiberg, Stadt		X
Freiberg, Stadt		
Hilbersdorf		
Großhartmannsdorf	X	
Großschirma, Stadt	X	
Großweitzschen	X	
Hainichen, Stadt	X	

Noch: Feststellung des Briefwahlergebnisses bei der Wahl zum 17. Deutschen Bundestag
am 27. September 2009 nach Wahlkreisen

Gemeinde	Briefwahl wurde durchgeführt für...	
	eine Gemeinde	mehrere Gemeinden
noch: 162 Mittelsachsen		
Halsbrücke	X	
Hartha, Stadt	X	
Kriebstein	X	
Leisnig, Stadt	X	
Leubsdorf	X	
Lichtenberg/Erzgeb.		X
Lichtenberg/Erzgeb.		
Weißenborn/Erzgeb.		
Mittweida, Stadt		X
Altmittweida		
Mittweida, Stadt		
Mochau	X	
Mulda/Sa.	X	
Neuhausen/Erzgeb.	X	
Niederstriegis	X	
Niederwiesa	X	
Oberschöna	X	
Oederan, Stadt		X
Frankenstein		
Oederan, Stadt		
Ostrau	X	
Rechenberg-Bienenmühle	X	
Reinsberg	X	
Rossau	X	
Roßwein, Stadt	X	
Sayda, Stadt		X
Dorfchemnitz		
Sayda, Stadt		
Striegistal	X	
Waldheim, Stadt	X	
Ziegra-Knobelsdorf	X	
Zschaitz-Ottewig	X	
163 Chemnitz		
Chemnitz, Stadt	X	
164 Chemnitzer Umland - Erzgebirgskreis II		
Auerbach	X	
Burgstädt, Stadt		X
Burgstädt, Stadt		
Mühlau		
Taura		

Noch: Feststellung des Briefwahlergebnisses bei der Wahl zum 17. Deutschen Bundestag
am 27. September 2009 nach Wahlkreisen

Gemeinde	Briefwahl wurde durchgeführt für...	
	eine Gemeinde	mehrere Gemeinden
noch: 164 Chemnitzer Umland - Erzgebirgskreis II		
Burkhardtsdorf	X	
Callenberg	X	
Claußnitz	X	
Erlau	X	
Geringswalde, Stadt	X	
Gersdorf	X	
Gornsdorf	X	
Hartmannsdorf	X	
Hohenstein-Ernstthal, Stadt	X	
Hohndorf	X	
Hormersdorf	X	
Jahnsdorf/Erzgeb.	X	
Königshain-Wiederau	X	
Lichtenau	X	
Lichtenstein/Sa., Stadt		X
Bernsdorf		
Lichtenstein/Sa., Stadt		
St. Egidien		
Limbach-Oberfrohna, Stadt		X
Limbach-Oberfrohna, Stadt		
Niederfrohna		
Lugau/Erzgeb., Stadt		X
Erlbach-Kirchberg		
Lugau/Erzgeb., Stadt		
Niederwürschnitz		
Lunzenau, Stadt	X	
Neukirchen/Erzgeb.	X	
Oberlungwitz, Stadt	X	
Oelsnitz/Erzgeb., Stadt	X	
Penig, Stadt	X	
Rochlitz, Stadt		X
Königsfeld		
Rochlitz, Stadt		
Seelitz		
Zettlitz		
Stollberg/Erzgeb., Stadt		X
Niederdorf		
Stollberg/Erzgeb., Stadt		
Thalheim/Erzgeb., Stadt	X	
Wechselburg	X	
Zwönitz, Stadt	X	

Noch: Feststellung des Briefwahlergebnisses bei der Wahl zum 17. Deutschen Bundestag
am 27. September 2009 nach Wahlkreisen

Gemeinde	Briefwahl wurde durchgeführt für...	
	eine Gemeinde	mehrere Gemeinden
165 Erzgebirgskreis I		
Amtsberg	X	
Annaberg-Buchholz, Stadt	X	
Aue, Stadt	X	
Bad Schlema	X	
Bärenstein		X
Bärenstein		
Königswalde		
Bernsbach	X	
Bockau	X	
Breitenbrunn/Erzgeb.	X	
Crottendorf	X	
Drebach		X
Drebach		
Venusberg		
Ehrenfriedersdorf, Stadt	X	
Eibenstock, Stadt	X	
Elterlein, Stadt	X	
Gelenau/Erzgeb.	X	
Geyer, Stadt		X
Geyer, Stadt		
Tannenberg		
Gornau/Erzgeb.	X	
Großolbersdorf	X	
Großrückerswalde	X	
Grünhain-Beierfeld, Stadt	X	
Grünhainichen		X
Börnichen/Erzgeb.		
Borstendorf		
Grünhainichen		
Johanngeorgenstadt, Stadt	X	
Jöhstadt, Stadt	X	
Lauter/Sa., Stadt	X	
Lengefeld, Stadt	X	
Lößnitz, Stadt	X	
Marienberg, Stadt		X
Marienberg, Stadt		
Pobershau		
Mildenaue	X	
Oberwiesenthal, Kurort, Stadt	X	
Olbernhau, Stadt	X	
Pfaffroda	X	
Pockau	X	
Raschau-Markersbach	X	

Noch: Feststellung des Briefwahlergebnisses bei der Wahl zum 17. Deutschen Bundestag
am 27. September 2009 nach Wahlkreisen

Gemeinde	Briefwahl wurde durchgeführt für...	
	eine Gemeinde	mehrere Gemeinden

noch: 165 Erzgebirgskreis I

Scheibenberg, Stadt		X
Scheibenberg, Stadt		
Schlettau, Stadt		
Schneeberg, Stadt	X	
Schönheide	X	
Schwarzenberg/Erzgeb., Stadt	X	
Sehmatal	X	
Seiffen/Erzgeb., Kurort		X
Deutschneudorf		
Heidersdorf		
Seiffen/Erzgeb., Kurort		
Sosa	X	
Stützensgrün	X	
Thermalbad Wiesenbad	X	
Thum, Stadt	X	
Wolkenstein, Stadt	X	
Zöblitz, Stadt	X	
Zschopau, Stadt	X	
Zschorlau	X	

166 Zwickau

Crimmitschau, Stadt		X
Crimmitschau, Stadt		
Dennheritz		
Fraureuth	X	
Glauchau, Stadt	X	
Hartenstein, Stadt	X	
Kirchberg, Stadt		X
Crinitzberg		
Hartmannsdorf b. Kirchberg		
Hirschfeld		
Kirchberg, Stadt		
Langenbernsdorf	X	
Langenweißbach	X	
Lichtentanne	X	
Meerane, Stadt		X
Meerane, Stadt		
Schönberg		
Mülsen	X	
Neukirchen/Pleiße	X	
Reinsdorf	X	

Noch: Feststellung des Briefwahlergebnisses bei der Wahl zum 17. Deutschen Bundestag
am 27. September 2009 nach Wahlkreisen

Gemeinde	Briefwahl wurde durchgeführt für...	
	eine Gemeinde	mehrere Gemeinden

noch: 166 Zwickau

Waldenburg, Stadt		X
Oberwiera		
Remse		
Waldenburg, Stadt		
Werdau, Stadt	X	
Wildenfels, Stadt	X	
Wilkau-Haßlau, Stadt	X	
Zwickau, Stadt	X	

167 Vogtlandkreis

Auerbach/Vogtl., Stadt		X
Auerbach/Vogtl., Stadt		
Ellefeld		
Bad Elster, Stadt		X
Adorf/Vogtl., Stadt		
Bad Brambach		
Bad Elster, Stadt		
Elsterberg, Stadt		X
Elsterberg, Stadt		
Pöhl		
Falkenstein/Vogtl., Stadt		X
Falkenstein/Vogtl., Stadt		
Grünbach, Höhenluftkurort		
Neustadt/Vogtl.		
Klingenthal, Stadt		X
Hammerbrücke		
Klingenthal, Stadt		
Morgenröthe-Rautenkranz		
Tannenbergsthal		
Zwota		
Lengenfeld, Stadt	X	
Markneukirchen, Stadt		X
Erlbach		
Markneukirchen, Stadt		
Oelsnitz/Vogtl., Stadt		X
Bösenbrunn		
Eichigt		
Oelsnitz/Vogtl., Stadt		
Triebel/Vogtl.		

Noch: Feststellung des Briefwahlergebnisses bei der Wahl zum 17. Deutschen Bundestag
am 27. September 2009 nach Wahlkreisen

Gemeinde	Briefwahl wurde durchgeführt für...	
	eine Gemeinde	mehrere Gemeinden
noch: 167 Vogtlandkreis		
Pausa/Vogtl., Stadt		X
Leubnitz		
Mehltheuer		
Mühltroff, Stadt		
Pausa/Vogtl., Stadt		
Syrau		
Plauen, Stadt	X	
Reichenbach im Vogtland, Stadt		X
Heinsdorfergrund		
Limbach		
Mylau, Stadt		
Netzschkau, Stadt		
Neumark		
Reichenbach im Vogtland, Stadt		
Rodewisch, Stadt		X
Rodewisch, Stadt		
Steinberg		
Schöneck/Vogtl., Stadt		X
Bergen		
Mühlental		
Schöneck/Vogtl., Stadt		
Theuma		
Tirpersdorf		
Werda		
Treuen, Stadt		X
Neuensalz		
Treuen, Stadt		
Weischlitz		X
Burgstein		
Reuth		
Weischlitz		

Neuerscheinungen des Statistischen Landesamtes des Freistaates Sachsen

Kennziffer	Titel/Kurztitel	Stand Periodizität	Preis €		
A V 1	Flächenerhebung nach Art der tatsächlichen Nutzung im Freistaat Sachsen	2008 - 4j	8,00		
A VI 5	Sozialversicherungspflichtig Beschäftigte im Freistaat Sachsen	1/2008 - hj	4,25		
A VI 9	Sozialversicherungspflichtig Beschäftigte im Freistaat Sachsen nach Gemeinden	1/2008 - hj	9,10		
B III 1	Studierende an den Hochschulen im Freistaat Sachsen - Wintersemester 2008/09	2008 - j	7,90		
C I 4, C III 5	Integrierte Erhebung im Freistaat Sachsen - Bodennutzung und Viehhaltung in den landwirtschaftlichen Betrieben - Vorläufiges Ergebnis	2009 - j	1,40		
C III 8	Rinderbestände und Rinderhaltungen im Freistaat Sachsen	1/2009 - hj	2,30		
E I 5	Produktion ausgewählter Erzeugnisse im Freistaat Sachsen	2008 - j	6,50		
F II 2	Bautätigkeit im Freistaat Sachsen	2008 - j	3,60		
K II 2	Gesetzliche Schülerunfallversicherung im Freistaat Sachsen	2008 - 2j	2,20		
Q I 1	Öffentliche Wasserversorgung und Abwasserentsorgung im Freistaat Sachsen	2007 - 3j	7,40		
P I 1	Bruttoinlandsprodukt und Bruttowertschöpfung im Freistaat Sachsen	2008 - j	3,90		
P I 2	Arbeitnehmerentgelt im Freistaat Sachsen	2008 - j	3,90		
Z III 1	Statistische Basisdaten zur Gesundheitsberichterstattung des Freistaates Sachsen	2007 - j	8,50		
Monatlich erscheinen:					
C III 2	Schlachtungen, Milchlieferung und Geflügelhaltung im Freistaat Sachsen	05/09 - m	1,70		
E I 1	Bergbau und Verarbeitendes Gewerbe im Freistaat Sachsen	05/09 - m	5,00		
E II 1	Baugewerbe im Freistaat Sachsen (Bauhauptgewerbe)	05/09 - m	3,00		
G I 1, G IV 3	Binnenhandel und Gastgewerbe im Freistaat Sachsen	05/09 - m	2,00		
G IV 1	Beherbergungsgewerbe im Freistaat Sachsen	05/09 - m	3,30		
H I 1	Straßenverkehrsunfälle im Freistaat Sachsen	05/09 - m	4,00		
M I 2	Verbraucherpreisindex im Freistaat Sachsen	07/09 - m	3,30		
Vierteljährlich erscheinen:					
A I 1	Bevölkerungsstand des Freistaates Sachsen nach Kreisfreien Städten und Landkreisen	3/08 - vj	1,90		
A II 1	Eheschließungen, Geborene und Gestorbene im Freistaat Sachsen	3/08 - vj	2,20		
A III 1	Räumliche Bevölkerungsbewegung im Freistaat Sachsen	3/08 - vj	3,90		
D I 1	Gewerbeanmeldungen und -abmeldungen im Freistaat Sachsen	4/08 - vj	3,00		
D III 1	Insolvenzverfahren im Freistaat Sachsen	1/09 - vj	2,30		
E III 1	Baugewerbe im Freistaat Sachsen (Ausbaugewerbe)	1/09 - vj	1,60		
E IV 1	Ausgewählte Daten zur Energiewirtschaft im Freistaat Sachsen	3/08 - vj	2,85		
E V 1	Beschäftigte und Umsatz im Handwerk des Freistaates Sachsen	4/07 - vj	3,50		
F II 1	Baugenehmigungen im Freistaat Sachsen	1/09 - vj	2,30		
G III 1	Außenhandel des Freistaates Sachsen	1/09 - vj	2,60		
L II 2	Einnahmen und Ausgaben der öffentlichen Kommunalhaushalte des Freistaates Sachsen	1/09 - vj	3,00		
M I 4	Preisindizes für Bauwerke im Freistaat Sachsen	2/09 - vj	2,30		
N I 6	Verdienste und Arbeitszeiten im Produzierenden Gewerbe und im Dienstleistungsbereich im Freistaat Sachsen	4/08 - vj	3,60		
Z I 1	Konjunkturbericht für den Freistaat Sachsen	4/08 - vj	5,00		
Abkürzungen	m monatlich vj vierteljährlich	hj halbjährlich j jährlich	2j alle 2 Jahre 3j alle 3 Jahre	4/08 Quartal 10/08 Monat	fw fallweise

Neuerscheinungen des Statistischen Landesamtes des Freistaates Sachsen

Kennziffer	Titel/Kurztitel	Stand Periodizität	Preis €
A V 1	Flächenerhebung nach Art der tatsächlichen Nutzung im Freistaat Sachsen	2008 - 4j	8,00
A VI 5	Sozialversicherungspflichtig Beschäftigte im Freistaat Sachsen	1/2008 - hj	4,25
A VI 9	Sozialversicherungspflichtig Beschäftigte im Freistaat Sachsen nach Gemeinden	1/2008 - hj	9,10
B III 1	Studierende an den Hochschulen im Freistaat Sachsen - Wintersemester 2008/09	2008 - j	7,90
C I 4, C III 5	Integrierte Erhebung im Freistaat Sachsen - Bodennutzung und Viehhaltung in den landwirtschaftlichen Betrieben - Vorläufiges Ergebnis	2009 - j	1,40
C III 8	Rinderbestände und Rinderhaltungen im Freistaat Sachsen	1/2009 - hj	2,30
E I 5	Produktion ausgewählter Erzeugnisse im Freistaat Sachsen	2008 - j	6,50
F II 2	Bautätigkeit im Freistaat Sachsen	2008 - j	3,60
K II 2	Gesetzliche Schülerunfallversicherung im Freistaat Sachsen	2008 - 2j	2,20
Q I 1	Öffentliche Wasserversorgung und Abwasserentsorgung im Freistaat Sachsen	2007 - 3j	7,40
P I 1	Bruttoinlandsprodukt und Bruttowertschöpfung im Freistaat Sachsen	2008 - j	3,90
P I 2	Arbeitnehmerentgelt im Freistaat Sachsen	2008 - j	3,90
Z III 1	Statistische Basisdaten zur Gesundheitsberichterstattung des Freistaates Sachsen	2007 - j	8,50

Monatlich erscheinen:

C III 2	Schlachtungen, Milchlieferung und Geflügelhaltung im Freistaat Sachsen	05/09 - m	1,70
E I 1	Bergbau und Verarbeitendes Gewerbe im Freistaat Sachsen	05/09 - m	5,00
E II 1	Baugewerbe im Freistaat Sachsen (Bauhauptgewerbe)	05/09 - m	3,00
G I 1, G IV 3	Binnenhandel und Gastgewerbe im Freistaat Sachsen	05/09 - m	2,00
G IV 1	Beherbergungsgewerbe im Freistaat Sachsen	05/09 - m	3,30
H I 1	Straßenverkehrsunfälle im Freistaat Sachsen	05/09 - m	4,00
M I 2	Verbraucherpreisindex im Freistaat Sachsen	07/09 - m	3,30

Vierteljährlich erscheinen:

A I 1	Bevölkerungsstand des Freistaates Sachsen nach Kreisfreien Städten und Landkreisen	3/08 - vj	1,90
A II 1	Eheschließungen, Geborene und Gestorbene im Freistaat Sachsen	3/08 - vj	2,20
A III 1	Räumliche Bevölkerungsbewegung im Freistaat Sachsen	3/08 - vj	3,90
D I 1	Gewerbeanmeldungen und -abmeldungen im Freistaat Sachsen	4/08 - vj	3,00
D III 1	Insolvenzverfahren im Freistaat Sachsen	1/09 - vj	2,30
E III 1	Baugewerbe im Freistaat Sachsen (Ausbaugewerbe)	1/09 - vj	1,60
E IV 1	Ausgewählte Daten zur Energiewirtschaft im Freistaat Sachsen	3/08 - vj	2,85
E V 1	Beschäftigte und Umsatz im Handwerk des Freistaates Sachsen	4/07 - vj	3,50
F II 1	Baugenehmigungen im Freistaat Sachsen	1/09 - vj	2,30
G III 1	Außenhandel des Freistaates Sachsen	1/09 - vj	2,60
L II 2	Einnahmen und Ausgaben der öffentlichen Kommunalhaushalte des Freistaates Sachsen	1/09 - vj	3,00
M I 4	Preisindizes für Bauwerke im Freistaat Sachsen	2/09 - vj	2,30
N I 6	Verdienste und Arbeitszeiten im Produzierenden Gewerbe und im Dienstleistungsbereich im Freistaat Sachsen	4/08 - vj	3,60
Z I 1	Konjunkturbericht für den Freistaat Sachsen	4/08 - vj	5,00

Abkürzungen	m monatlich	hj halbjährlich	2j alle 2 Jahre	4/08 Quartal	fw fallweise
	vj vierteljährlich	j jährlich	3j alle 3 Jahre	10/08 Monat	