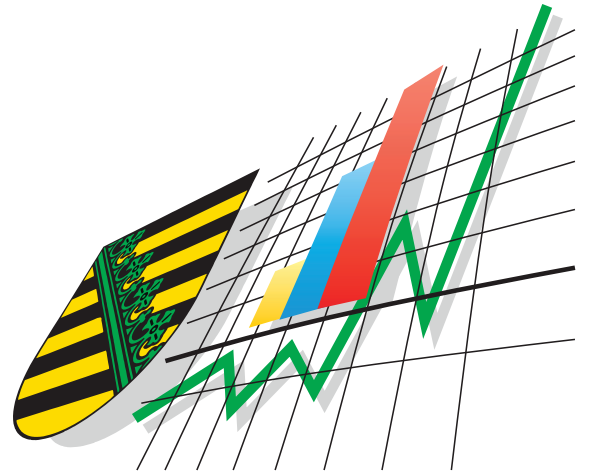


Statistisches Landesamt
des Freistaates
Sachsen



Statistische Berichte

Sächsische Kreiszahlen

Ausgabe 2003

Zeichenerklärung

-	Nichts vorhanden (genau Null)	x	Tabellenfach gesperrt, weil Aussage nicht sinnvoll
0	Weniger als die Hälfte von 1 in der letzten besetzten Stelle, jedoch mehr als nichts	()	Aussagewert ist eingeschränkt
...	Angabe fällt später an	p	vorläufige Zahl
/	Zahlenwert nicht sicher genug	r	berichtigte Zahl
.	Zahlenwert unbekannt oder geheim zu halten	s	geschätzte Zahl

Herausgeber:

Statistisches Landesamt des Freistaates Sachsen

Macherstraße 63
01917 Kamenz

Postfach 11 05
01911 Kamenz

Telefon

Vermittlung 03578 33-0

Präsident/Sekretariat -1900

Auskunft -1913, -1914

Bibliothek -4352

Vertrieb -4316

Telefax -1999

Telefax -1921

Telefax -1598

Internet www.statistik.sachsen.de
E-Mail info@statistik.sachsen.de

Informationsbüro Dresden

Rampische Str. 4
01067 Dresden

Telefon 0351 483-3180

Telefax -3184

E-Mail iPunkt@statistik.sachsen.de

Kein Zugang für elektronisch signierte sowie verschlüsselte Dokumente

© Statistisches Landesamt des Freistaates Sachsen, Kamenz, September 2003

Für nichtgewerbliche Zwecke sind Vervielfältigung und unentgeltliche Verbreitung, auch auszugsweise, mit Quellenangabe gestattet. Die Verbreitung, auch auszugsweise, über elektronische Systeme/Datenträger bedarf der vorherigen Zustimmung. Alle übrigen Rechte bleiben vorbehalten.

Inhalt

Seite

Bevölkerungsstand	4
Haushalte	8
Bevölkerungsbewegung	10
Gesundheitswesen	14
Bildungswesen	16
Erwerbstätigkeit, Arbeitsmarkt	22
Landwirtschaft	30
Flächenerhebung	36
Gewerbeanzeigen	38
Insolvenzen	42
Produzierendes Gewerbe	42
Bautätigkeit und Wohnungen	50
Tourismus	54
Verkehr	57
Sozialleistungen	59
Öffentliche Finanzen	64
Personalstand	68
Kaufwerte für Bauland	68

Abbildungen

Abb. 1 Bevölkerungsentwicklung in Sachsen 1990 bis 2002	70
Abb. 2 Bevölkerungsdichte in Sachsen am 31. Dezember 2002	70
Abb. 3 Durchschnittliches monatliches Nettoeinkommen der sächsischen Haushalte im April 2002	71
Abb. 4 Siedlungs- und Verkehrsfläche in Sachsen am 31. Dezember 2001	71
Abb. 5 Fremdenverkehrsintensität (Übernachtungen je 1 000 Einwohner) in Sachsen 2002	72
Abb. 6 Straßenverkehrsunfälle mit Personenschaden je 10 000 Einwohner in Sachsen 2002	72
Abb. 7 Steuereinnahmekraft je 1 000 Einwohner in Sachsen 2002	73
Abb. 8 Schuldenstand der öffentlichen Haushalte am 31. Dezember 2002	73
Erläuterungen zum Tabellenteil	74

Kartographische Darstellungen auf der Grundlage der Übersichtskarte Freistaat Sachsen 1 : 200 000 mit Genehmigung des Landesvermessungsamtes Sachsen;
Genehmigungsnummern DN V 94/99, DN V 97/99, DN V 100/99 und DN V 102/99,
Änderungen und thematische Erweiterungen durch den Herausgeber.
Jede Vervielfältigung bedarf der Erlaubnis des Landesvermessungsamtes Sachsen.

Vorwort

Immer mehr Konsumenten der amtlichen Statistik verlangen nach regionalstatistischen Ergebnissen. Diesem wachsenden Bedarf an zusammenfassenden Darstellungen möchte das Statistische Landesamt des Freistaates Sachsen mit seinen Veröffentlichungen Rechnung tragen. Neben der bereits zum achten Mal erschienenen „Sächsischen Gemeindestatistik“ legt das Statistische Landesamt mit dieser Publikation zum sechsten Mal zusammenhängende Daten aus den einzelnen Sachgebieten auf Kreisebene vor.

Die vorliegende Ausgabe umfasst insgesamt 429 Einzelmerkmale zu Gebiet, Bevölkerung, Gesundheitswesen, Bildungswesen, Erwerbstätigkeit und Arbeitsmarkt, Landwirtschaft und Produzierendem Gewerbe. Weiterhin sind Angaben zu Bautätigkeit und Wohnungswesen, Tourismus, Verkehrswesen, öffentlichen Finanzen, Personal im öffentlichen Dienst, zu den Sozialleistungen und den Kaufwerten für Bauland enthalten. Die Daten beziehen sich in der Regel auf das Jahr 2002, ergänzt um einige Daten des Jahres 2001, wie die Ergebnisse der Landwirtschaftszählung, der Erwerbstätigen im Jahresdurchschnitt, der Investitionen und der jährlichen Erhebung der Siedlungs- und Verkehrsfläche.

Der Gebietsstand der Darstellung ist der 1. Januar 2003.

Gemäß der Systematik des Statistischen Bundesamtes wird die regionale Gliederung wie folgt dargestellt:

- 1. und 2. Stelle - Land,
- 3. Stelle - Regierungsbezirk,
- 4. und 5. Stelle - Kreis.

Erhobene Einzeldaten sind nach § 16 BStG grundsätzlich geheim zu halten. Sie dürfen nicht veröffentlicht werden, nicht berechenbar sein und es dürfen keine Dominanzfälle bekannt gemacht werden. Deshalb werden die Tabellenfelder in diesen Fällen durch einen Punkt gekennzeichnet. In den Summen für die Kreise, die Regierungsbezirke und das Land sind diese Angaben jedoch enthalten.

Die „Sächsischen Kreiszahlen“ sollen zu einer wertvollen Hilfe für alle an regionalen Daten interessierten Nutzer in der Politik und Verwaltung, in der Wirtschaft, Wissenschaft und Bildung sowie darüber hinaus eine wichtige Quelle für alle interessierten Personen werden.

Anregungen zu Inhalt und Gestaltung der „Sächsischen Kreiszahlen“ nimmt das Statistische Landesamt des Freistaates Sachsen jederzeit dankbar entgegen.

Bevölkerungsstand

Schlüsselnummer	Kreis Regierungsbezirk Land	Gemeinden am 1. Januar 2003		Fläche am 31. Dezember 2002	Bevölkerung am	
		insgesamt	darunter Städte		3. Oktober 1990	31. Dezember 2002
						insgesamt
				km ²		
14 1 61	Chemnitz, Stadt	1	1	220,86	317 486	252 618
14 1 66	Plauen, Stadt	1	1	102,11	77 191	70 534
14 1 67	Zwickau, Stadt	1	1	102,41	124 788	100 892
14 1 71	Annaberg	17	9	438,17	97 773	86 285
14 1 73	Chemnitzer Land	15	7	335,50	148 561	138 259
14 1 77	Freiberg	28	8	913,55	162 056	149 804
14 1 78	Vogtlandkreis	46	17	1 309,84	221 288	198 174
14 1 81	Mittlerer Erzgebirgskreis	23	6	595,36	102 166	92 417
14 1 82	Mittweida	24	8	773,20	145 924	135 257
14 1 88	Stollberg	15	5	266,49	98 711	92 167
14 1 91	Aue-Schwarzenberg	22	8	528,24	160 994	136 245
14 1 93	Zwickauer Land	17	6	511,18	139 456	132 124
14 1	Regierungsbezirk Chemnitz	210	77	6 096,92	1 796 394	1 584 776
14 2 62	Dresden, Stadt	1	1	328,30	514 071	480 228
14 2 63	Görlitz, Stadt	1	1	67,22	76 603	59 284
14 2 64	Hoyerswerda, Stadt	1	1	94,75	68 982	46 381
14 2 72	Bautzen	30	5	955,47	170 479	153 897
14 2 80	Meißen	16	6	631,68	155 299	151 204
14 2 84	Niederschlesischer Oberlausitzkreis	29	5	1 340,25	115 105	101 612
14 2 85	Riesa-Großenhain	21	4	820,52	134 638	118 927
14 2 86	Löbau-Zittau	35	9	698,52	177 917	150 031
14 2 87	Sächsische Schweiz	26	12	887,89	157 629	143 677
14 2 90	Weißeritzkreis	18	9	765,63	119 484	124 155
14 2 92	Kamenz	36	9	1 340,35	152 671	153 742
14 2	Regierungsbezirk Dresden	214	62	7 930,57	1 842 878	1 683 138
14 3 65	Leipzig, Stadt	1	1	297,61	560 387	494 795
14 3 74	Delitzsch	19	5	852,10	128 345	125 923
14 3 75	Döbeln	14	5	423,91	87 751	75 523
14 3 79	Leipziger Land	25	13	752,06	155 384	151 244
14 3 83	Muldentalkreis	23	9	892,63	126 979	134 351
14 3 89	Torgau-Oschatz	21	7	1 167,53	109 417	99 309
14 3	Regierungsbezirk Leipzig	103	40	4 385,84	1 168 263	1 081 145
14	Sachsen	527	179	18 413,33	4 807 535	4 349 059

Bevölkerungsstand

Bevölkerung am		Zu- bzw. Abnahme 2002 gegenüber		Einwohner je km ² 2002	Ausländische Bevölkerung am 31. Dezember 2002			Schlüssel- nummer
31. Dezember 2002		3. Oktober 1990	31. Dezember 2001		insgesamt	männlich	weiblich	
männlich	weiblich	%						
120 333	132 285	-20,4	-1,2	1 144	10 964	5 941	5 023	14 1 61
33 537	36 997	-8,6	-0,9	691	1 457	918	539	14 1 66
48 206	52 686	-19,1	-0,8	985	2 117	1 216	901	14 1 67
41 911	44 374	-11,7	-1,0	197	903	527	376	14 1 71
66 416	71 843	-6,9	-1,1	412	2 162	1 202	960	14 1 73
73 426	76 378	-7,6	-1,2	164	3 214	2 050	1 164	14 1 77
95 221	102 953	-10,4	-1,1	151	2 875	1 772	1 103	14 1 78
45 380	47 037	-9,5	-1,1	155	1 070	537	533	14 1 81
65 889	69 368	-7,3	-1,0	175	1 831	1 094	737	14 1 82
44 961	47 206	-6,6	-0,9	346	1 049	622	427	14 1 88
65 712	70 533	-15,4	-1,5	258	1 571	941	630	14 1 91
63 650	68 474	-5,3	-1,2	258	1 849	1 075	774	14 1 93
764 642	820 134	-11,8	-1,1	260	31 062	17 895	13 167	14 1
232 021	248 207	-6,6	0,3	1 463	20 596	11 858	8 738	14 2 62
28 191	31 093	-22,6	-1,6	882	1 502	733	769	14 2 63
22 452	23 929	-32,8	-3,2	490	674	430	244	14 2 64
75 443	78 454	-9,7	-1,0	161	2 424	1 518	906	14 2 72
73 370	77 834	-2,6	-0,6	239	3 082	1 814	1 268	14 2 80
50 220	51 392	-11,7	-1,8	76	1 219	658	561	14 2 84
58 513	60 414	-11,7	-1,3	145	3 519	2 142	1 377	14 2 85
72 738	77 293	-15,7	-1,5	215	2 866	1 541	1 325	14 2 86
70 338	73 339	-8,9	-1,2	162	2 387	1 556	831	14 2 87
61 488	62 667	3,9	-0,5	162	2 323	1 743	580	14 2 90
76 223	77 519	0,7	-0,8	115	2 287	1 585	702	14 2 92
820 997	862 141	-8,7	-0,7	212	42 879	25 578	17 301	14 2
239 154	255 641	-11,7	0,4	1 663	31 078	19 777	11 301	14 3 65
62 127	63 796	-1,9	-1,0	148	3 514	2 270	1 244	14 3 74
36 733	38 790	-13,9	-1,5	178	1 217	816	401	14 3 75
74 086	77 158	-2,7	-0,9	201	2 703	1 946	757	14 3 79
65 829	68 522	5,8	-0,8	151	1 884	1 263	621	14 3 83
48 929	50 380	-9,2	-1,2	85	1 021	589	432	14 3 89
526 858	554 287	-7,5	-0,4	247	41 417	26 661	14 756	14 3
2 112 497	2 236 562	-9,5	-0,8	236	115 358	70 134	45 224	14

Bevölkerungsstand und -struktur

Schlüsselnummer	Kreis Regierungsbezirk Land	Bevölkerung im Alter von ... bis unter ... Jahren				
		unter 6	6 bis unter 15	15 bis unter 18	18 bis unter 25	25 bis unter 30
14 1 61	Chemnitz, Stadt	10 016	15 430	8 558	22 507	12 961
14 1 66	Plauen, Stadt	3 036	4 684	2 426	5 959	3 499
14 1 67	Zwickau, Stadt	3 894	6 764	3 768	8 955	5 060
14 1 71	Annaberg	3 820	6 315	3 455	8 131	4 534
14 1 73	Chemnitzer Land	5 701	9 840	5 311	11 534	6 399
14 1 77	Freiberg	6 525	11 397	6 228	14 227	7 836
14 1 78	Vogtlandkreis	7 810	13 954	7 621	16 451	9 284
14 1 81	Mittlerer Erzgebirgskreis	4 023	7 213	4 033	8 608	4 729
14 1 82	Mittweida	5 543	9 678	5 333	11 787	6 784
14 1 88	Stollberg	3 667	6 481	3 651	8 363	4 548
14 1 91	Aue-Schwarzenberg	5 515	10 070	5 454	12 298	6 858
14 1 93	Zwickauer Land	5 533	9 651	5 280	10 960	6 207
14 1	Regierungsbezirk Chemnitz	65 083	111 477	61 118	139 780	78 699
14 2 62	Dresden, Stadt	22 793	30 873	16 753	49 311	33 916
14 2 63	Görlitz, Stadt	2 436	4 117	2 360	5 264	2 756
14 2 64	Hoyerswerda, Stadt	1 660	3 377	1 894	3 912	2 012
14 2 72	Bautzen	6 806	11 662	6 984	14 830	8 184
14 2 80	Meißen	6 787	11 283	6 171	13 400	7 268
14 2 84	Niederschlesischer Oberlausitzkreis	4 248	8 083	4 864	9 659	4 649
14 2 85	Riesa-Großenhain	4 737	8 737	5 439	11 283	5 688
14 2 86	Löbau-Zittau	6 141	11 019	6 287	13 495	7 013
14 2 87	Sächsische Schweiz	6 064	10 516	5 941	12 199	6 928
14 2 90	Weißeritzkreis	5 648	9 537	5 385	11 471	6 636
14 2 92	Kamenz	6 836	12 503	7 237	14 682	7 880
14 2	Regierungsbezirk Dresden	74 156	121 707	69 315	159 506	92 930
14 3 65	Leipzig, Stadt	21 126	30 909	16 122	47 995	32 308
14 3 74	Delitzsch	5 367	9 822	5 559	11 470	6 119
14 3 75	Döbeln	2 999	5 368	3 237	6 825	3 700
14 3 79	Leipziger Land	6 263	11 140	6 094	12 780	7 006
14 3 83	Muldentalkreis	5 754	10 886	5 987	12 059	6 589
14 3 89	Torgau-Oschatz	4 231	7 782	4 589	9 677	5 138
14 3	Regierungsbezirk Leipzig	45 740	75 907	41 588	100 806	60 860
14	Sachsen	184 979	309 091	172 021	400 092	232 489

1) eigenes Vermögen, Vermietung, Zinsen, Altenteil; Sozialhilfe; Leistungen aus einer Pflegeversicherung; sonstige Unterstützungen wie BAföG, Vorruhestandsgeld, Stipendien u. Ä.

Bevölkerungsstand und -struktur

am 31. Dezember 2002			Bevölkerung nach überwiegendem Lebensunterhalt im April 2002 durch ... (Ergebnisse des Mikrozensus)						Schlüssel- nummer
30 bis unter 50	50 bis unter 65	65 und mehr	insgesamt	Erwerbs- tätigkeit	Arbeitslosen- geld, -hilfe	Rente, Pension	Familien- angehörige	sonstiges ¹⁾	
1 000 Personen									
69 974	59 104	54 068	255,0	98,6	23,8	78,6	41,1	12,8	14 1 61
20 944	15 380	14 606	71,0	28,9	/	20,5	11,0	/	14 1 66
29 004	22 319	21 128	101,6	34,3	10,1	31,8	17,9	(7,5)	14 1 67
24 607	18 025	17 398	86,9	32,0	(7,4)	26,7	17,0	/	14 1 71
40 446	29 043	29 985	139,2	51,1	13,1	40,7	29,4	/	14 1 73
43 549	29 896	30 146	151,0	58,4	(9,4)	48,4	27,7	(7,2)	14 1 77
57 571	42 259	43 224	199,8	84,6	16,1	58,8	33,2	(7,1)	14 1 78
26 555	18 685	18 571	93,1	38,3	(8,2)	26,6	16,2	/	14 1 81
40 093	27 493	28 546	136,2	53,9	13,6	39,1	24,9	/	14 1 82
26 728	19 351	19 378	92,8	34,8	(7,4)	31,7	16,1	/	14 1 88
38 700	28 890	28 460	137,8	52,9	13,1	41,6	24,3	/	14 1 91
39 078	27 594	27 821	133,2	58,2	11,6	34,9	24,4	/	14 1 93
457 249	338 039	333 331	1 597,6	625,8	140,1	479,3	283,5	68,9	14 1
140 248	95 529	90 805	478,7	203,1	30,3	130,8	90,1	24,4	14 2 62
16 700	12 655	12 996	60,0	19,4	(7,2)	20,5	10,2	/	14 2 63
13 258	11 043	9 225	47,5	14,7	(7,1)	15,3	(7,9)	/	14 2 64
45 946	29 351	30 134	155,0	57,6	15,4	45,7	28,2	(8,1)	14 2 72
45 476	30 524	30 295	151,8	58,0	12,0	47,6	28,1	/	14 2 80
31 707	19 988	18 414	102,8	38,3	12,6	28,1	18,5	/	14 2 84
36 424	23 706	22 913	120,0	43,7	14,0	33,9	22,5	/	14 2 85
42 303	30 809	32 964	151,6	52,4	15,8	48,6	28,5	/	14 2 86
41 639	30 854	29 536	144,8	57,0	12,1	42,9	27,7	/	14 2 87
37 906	24 741	22 831	124,6	51,4	10,4	35,7	22,7	/	14 2 90
47 164	29 144	28 296	154,7	65,4	13,9	42,5	27,0	/	14 2 92
498 771	338 344	328 409	1 691,5	660,9	151,0	490,9	311,9	76,9	14 2
150 088	101 006	95 241	493,2	186,8	45,0	139,9	88,0	33,4	14 3 65
40 977	24 412	22 197	126,7	49,5	11,2	38,1	22,4	/	14 3 74
22 225	15 240	15 929	76,4	30,9	/	22,8	13,5	/	14 3 75
47 367	31 753	28 841	152,2	56,5	14,6	45,5	24,5	11,1	14 3 79
42 707	26 372	23 997	135,1	56,6	12,9	35,3	25,5	/	14 3 83
30 834	18 742	18 316	100,1	42,1	10,8	25,9	16,5	/	14 3 89
334 198	217 525	204 521	1 083,7	422,3	101,4	307,4	190,4	62,2	14 3
1 290 218	893 908	866 261	4 372,8	1 709,0	392,4	1 277,6	785,8	208,1	14

Haushalte (Mikrozensus)

Schlüsselnummer	Kreis Regierungsbezirk Land	Haushalte im April 2002 (Ergebnisse des Mikrozensus)				durchschnittl. Zahl der Personen je Haushalt
		insgesamt	nach Haushaltgröße			
			mit 1 Person	mit 2 Personen	mit 3 und mehr Personen	
		1 000 Haushalte				
14 1 61	Chemnitz, Stadt	131,6	49,8	51,8	30,0	1,9
14 1 66	Plauen, Stadt	35,5	14,5	12,1	(8,9)	2,0
14 1 67	Zwickau, Stadt	48,1	15,9	19,3	12,9	2,1
14 1 71	Annaberg	40,6	14,1	14,5	12,0	2,1
14 1 73	Chemnitzer Land	64,4	22,3	22,5	19,7	2,1
14 1 77	Freiberg	69,8	22,7	24,5	22,6	2,2
14 1 78	Vogtlandkreis	97,6	35,7	35,0	27,0	2,1
14 1 81	Mittlerer Erzgebirgskreis	41,6	12,4	15,6	13,6	2,2
14 1 82	Mittweida	66,6	24,4	24,1	18,1	2,1
14 1 88	Stollberg	44,9	16,0	17,0	11,9	2,1
14 1 91	Aue-Schwarzenberg	64,3	24,5	19,7	20,1	2,1
14 1 93	Zwickauer Land	62,6	20,8	22,4	19,4	2,1
14 1	Regierungsbezirk Chemnitz	767,2	272,7	278,4	216,1	2,1
14 2 62	Dresden, Stadt	253,3	103,0	90,3	60,1	1,9
14 2 63	Görlitz, Stadt	31,8	14,2	(9,8)	(7,9)	1,9
14 2 64	Hoyerswerda, Stadt	23,8	(8,6)	(9,8)	/	2,0
14 2 72	Bautzen	68,9	22,6	22,5	23,8	2,2
14 2 80	Meißen	74,0	26,9	27,1	19,9	2,0
14 2 84	Niederschlesischer Oberlausitzkreis	46,4	15,2	14,6	16,7	2,2
14 2 85	Riesa-Großenhain	55,2	17,7	19,3	18,2	2,2
14 2 86	Löbau-Zittau	70,2	25,3	24,3	20,6	2,1
14 2 87	Sächsische Schweiz	67,7	22,3	25,9	19,4	2,1
14 2 90	Weißeritzkreis	58,8	19,0	21,9	17,8	2,2
14 2 92	Kamenz	66,5	17,9	24,2	24,3	2,3
14 2	Regierungsbezirk Dresden	815,3	291,4	289,4	234,5	2,1
14 3 65	Leipzig, Stadt	278,1	129,5	93,0	55,6	1,8
14 3 74	Delitzsch	61,4	21,9	22,4	17,0	2,1
14 3 75	Döbeln	34,2	(9,8)	13,3	11,1	2,2
14 3 79	Leipziger Land	68,6	20,9	27,3	20,4	2,1
14 3 83	Muldentalkreis	61,3	18,8	19,8	22,7	2,2
14 3 89	Torgau-Oschatz	45,6	14,1	15,8	15,7	2,2
14 3	Regierungsbezirk Leipzig	548,9	214,6	191,7	142,6	2,0
14	Sachsen	2 131,4	778,8	759,5	593,1	2,1

1) Ohne Haushalte, in denen mindestens ein Haushaltsmitglied in seiner Haupttätigkeit selbständiger Landwirt ist, sowie ohne Haushalte, die keine Angaben über ihr Einkommen gemacht haben.

Haushalte (Mikrozensus)

mit Netto- einkommen insgesamt	Haushalte ¹⁾ im April 2002 (Ergebnisse des Mikrozensus)						Durchschnittl. monatliches Haushalt Netto- einkommen	Schlüssel- nummer
	davon mit einem monatlichen Nettoeinkommen von ... bis unter ... €							
	unter 500	500 - 900	900 - 1 500	1 500 - 2 000	2 000 - 2 600	2 600 und mehr		
1 000 Haushalte							€	
130,3	/	17,5	38,3	30,7	19,9	17,1	1 535	14 1 61
35,0	/	/	10,4	(8,4)	/	/	1 563	14 1 66
47,5	/	/	14,9	11,1	(7,6)	/	1 493	14 1 67
39,7	/	/	14,6	(9,6)	/	/	1 489	14 1 71
63,2	/	(7,8)	22,4	12,0	10,5	(8,2)	1 474	14 1 73
68,8	/	(8,2)	23,3	15,6	10,8	(9,4)	1 541	14 1 77
95,8	/	13,4	32,8	20,5	13,5	12,9	1 481	14 1 78
41,0	/	/	16,0	(8,6)	/	/	1 478	14 1 81
65,8	/	(9,1)	22,3	15,7	(9,3)	(7,5)	1 491	14 1 82
44,6	/	/	13,9	10,9	/	/	1 552	14 1 88
64,0	/	(9,9)	22,1	11,3	(9,7)	10,2	1 478	14 1 91
61,8	/	(8,8)	17,6	14,0	(8,4)	10,4	1 563	14 1 93
757,0	25,0	100,9	248,8	168,1	113,7	100,5	1 510	14 1
250,2	15,0	35,1	69,8	44,5	42,6	43,2	1 551	14 2 62
31,3	/	/	10,4	/	/	/	1 359	14 2 63
23,7	/	/	(8,3)	/	/	/	1 497	14 2 64
68,1	/	11,3	18,5	16,3	(9,0)	10,3	1 538	14 2 72
73,4	/	10,6	24,2	14,7	10,2	10,7	1 475	14 2 80
46,2	/	/	14,2	11,2	/	/	1 555	14 2 84
54,6	/	(7,3)	19,3	11,8	(7,2)	(7,7)	1 478	14 2 85
68,7	/	11,8	22,6	15,3	(9,2)	/	1 403	14 2 86
67,4	/	(9,0)	21,5	15,1	10,8	(9,3)	1 541	14 2 87
57,8	/	(7,1)	17,6	11,6	(8,6)	12,2	1 627	14 2 90
65,9	/	/	18,0	13,8	14,0	12,4	1 697	14 2 92
806,2	32,4	113,5	244,2	165,4	126,2	124,5	1 533	14 2
274,8	18,7	53,0	85,4	50,4	35,2	32,1	1 354	14 3 65
60,3	/	(8,3)	21,2	12,4	(8,2)	(9,2)	1 485	14 3 74
33,8	/	/	12,9	(9,1)	/	/	1 491	14 3 75
67,2	/	(8,1)	20,6	14,4	11,6	10,6	1 594	14 3 79
60,0	/	(9,7)	17,3	10,5	(8,9)	11,7	1 548	14 3 83
44,6	/	/	15,4	(8,5)	/	/	1 479	14 3 89
540,4	26,5	87,6	172,8	105,3	74,9	73,3	1 440	14 3
2 103,5	83,8	302,0	665,8	438,7	314,8	298,4	1 500	14

Bevölkerungsbewegung

Schlüsselnummer	Kreis Regierungsbezirk Land	Ehesachen 2002				Lebendgeborene	
		Eheschließungen	Ehescheidungen			insgesamt	darunter weiblich
			insgesamt	je 10 000 Einwohner	betroffene minderjährige Kinder		
14 1 61	Chemnitz, Stadt	754	586	23,0	471	1 808	863
14 1 66	Plauen, Stadt	271	156	22,0	123	504	246
14 1 67	Zwickau, Stadt	361	206	20,3	142	652	308
14 1 71	Annaberg	327	172	19,8	147	633	325
14 1 73	Chemnitzer Land	460	230	16,5	181	934	436
14 1 77	Freiberg	771	315	20,9	270	1 099	523
14 1 78	Vogtlandkreis	682	379	19,0	317	1 280	621
14 1 81	Mittlerer Erzgebirgskreis	270	154	16,6	135	626	300
14 1 82	Mittweida	337	230	16,9	167	889	457
14 1 88	Stollberg	254	158	17,1	122	614	290
14 1 91	Aue-Schwarzenberg	470	242	17,6	217	931	449
14 1 93	Zwickauer Land	604	265	20,0	222	902	488
14 1	Regierungsbezirk Chemnitz	5 561	3 093	19,4	2 514	10 872	5 306
14 2 62	Dresden, Stadt	1 603	1 043	21,8	801	4 113	2 057
14 2 63	Görlitz, Stadt	235	182	30,4	183	424	216
14 2 64	Hoyerswerda, Stadt	161	133	28,2	106	277	133
14 2 72	Bautzen	594	272	17,6	248	1 184	577
14 2 80	Meißen	689	262	17,3	213	1 084	535
14 2 84	Niederschlesischer Oberlausitzkreis	316	92	9,0	80	652	321
14 2 85	Riesa-Großenhain	429	251	21,0	265	886	431
14 2 86	Löbau-Zittau	453	211	14,0	175	992	490
14 2 87	Sächsische Schweiz	697	287	19,9	301	1 004	487
14 2 90	Weißeritzkreis	443	257	20,7	190	987	486
14 2 92	Kamenz	449	247	16,0	223	1 100	538
14 2	Regierungsbezirk Dresden	6 069	3 237	19,2	2 785	12 703	6 271
14 3 65	Leipzig, Stadt	1 296	913	18,5	717	3 844	1 915
14 3 74	Delitzsch	468	255	20,2	198	918	402
14 3 75	Döbeln	213	152	20,0	129	509	263
14 3 79	Leipziger Land	735	415	27,3	278	1 015	543
14 3 83	Muldentalkreis	527	242	17,9	213	938	466
14 3 89	Torgau-Oschatz	319	208	20,8	209	719	349
14 3	Regierungsbezirk Leipzig	3 558	2 185	20,2	1 744	7 943	3 938
14	Sachsen	15 188	8 515	19,5	7 043	31 518	15 515

Bevölkerungsbewegung

2002	Gestorbene 2002						Überschuss der Geborenen bzw. Gestorbenen (-) 2002			Schlüssel- nummer	
	je 1 000 Einwohner	insgesamt	darunter weiblich	je 1 000 Einwohner	nach ausgewählten Ursachen			insgesamt	darunter weiblich		je 1 000 Einwohner
					bösartige Neubil- dungen	Krankheiten des Kreislauf- systems	Unfälle				
7,1	3 065	1 685	12,1	749	1 579	93	-1 257	-822	-4,9	14 1 61	
7,1	988	571	13,9	226	504	35	-484	-325	-6,8	14 1 66	
6,4	1 272	694	12,6	356	683	40	-620	-386	-6,1	14 1 67	
7,3	1 088	593	12,5	248	556	39	-455	-268	-5,2	14 1 71	
6,7	1 885	1 071	13,6	405	1 117	54	-951	-635	-6,8	14 1 73	
7,3	1 617	875	10,7	375	879	52	-518	-352	-3,4	14 1 77	
6,4	2 715	1 503	13,6	612	1 447	120	-1 435	-882	-7,2	14 1 78	
6,7	1 016	550	10,9	227	564	34	-390	-250	-4,2	14 1 81	
6,5	1 615	885	11,9	378	854	46	-726	-428	-5,3	14 1 82	
6,6	1 082	565	11,7	278	563	36	-468	-275	-5,1	14 1 88	
6,8	1 788	925	13,0	456	947	62	-857	-476	-6,2	14 1 91	
6,8	1 671	948	12,6	389	908	46	-769	-460	-5,8	14 1 93	
6,8	19 802	10 865	12,4	4 699	10 601	657	-8 930	-5 559	-5,6	14 1	
8,6	4 930	2 846	10,3	1 134	2 263	99	-817	-789	-1,7	14 2 62	
7,1	763	403	12,8	200	359	15	-339	-187	-5,7	14 2 63	
5,9	510	237	10,8	133	239	12	-233	-104	-4,9	14 2 64	
7,7	1 685	900	10,9	383	895	53	-501	-323	-3,2	14 2 72	
7,1	1 625	902	10,7	385	814	50	-541	-367	-3,6	14 2 80	
6,4	1 061	567	10,3	262	528	30	-409	-246	-4,0	14 2 84	
7,4	1 291	674	10,8	302	655	36	-405	-243	-3,4	14 2 85	
6,6	1 830	976	12,1	437	929	52	-838	-486	-5,5	14 2 86	
6,9	1 725	972	11,9	403	891	48	-721	-485	-5,0	14 2 87	
7,9	1 339	775	10,8	315	672	43	-352	-289	-2,8	14 2 90	
7,1	1 597	852	10,3	325	868	55	-497	-314	-3,2	14 2 92	
7,5	18 356	10 104	10,9	4 279	9 113	493	-5 653	-3 833	-3,3	14 2	
7,8	5 428	3 076	11,0	1 377	2 721	147	-1 584	-1 161	-3,2	14 3 65	
7,3	1 345	715	10,6	347	660	38	-427	-313	-3,4	14 3 74	
6,7	852	489	11,2	213	420	33	-343	-226	-4,5	14 3 75	
6,7	1 734	917	11,4	406	894	49	-719	-374	-4,7	14 3 79	
7,0	1 460	774	10,8	341	768	47	-522	-308	-3,9	14 3 83	
7,2	1 119	560	11,2	246	572	45	-400	-211	-4,0	14 3 89	
7,3	11 938	6 531	11,0	2 930	6 035	359	-3 995	-2 593	-3,7	14 3	
7,2	50 096	27 500	11,5	11 908	25 749	1 509	-18 578	-11 985	-4,3	14	

Bevölkerungsbewegung

Schlüsselnummer	Kreis Regierungsbezirk Land	Zuzüge über die Kreisgrenze 2002				Fortzüge über die	
		insgesamt	männlich	weiblich	je 1 000 Einwohner	insgesamt	männlich
14 1 61	Chemnitz, Stadt	6 605	3 391	3 214	26,0	8 537	4 327
14 1 66	Plauen, Stadt	2 446	1 299	1 147	34,5	2 582	1 317
14 1 67	Zwickau, Stadt	3 368	1 791	1 577	33,2	3 552	1 790
14 1 71	Annaberg	1 399	789	610	16,1	1 856	979
14 1 73	Chemnitzer Land	4 149	2 054	2 095	29,8	4 746	2 284
14 1 77	Freiberg	3 352	1 752	1 600	22,3	4 588	2 309
14 1 78	Vogtlandkreis	3 729	1 958	1 771	18,7	4 505	2 274
14 1 81	Mittlerer Erzgebirgskreis	1 713	940	773	18,4	2 386	1 235
14 1 82	Mittweida	3 187	1 628	1 559	23,4	3 886	1 949
14 1 88	Stollberg	1 952	1 002	950	21,1	2 355	1 161
14 1 91	Aue-Schwarzenberg	2 332	1 352	980	17,0	3 554	1 984
14 1 93	Zwickauer Land	2 957	1 519	1 438	22,3	3 838	1 922
14 1	Regierungsbezirk Chemnitz	37 189	19 475	17 714	23,3	46 385	23 531
14 2 62	Dresden, Stadt	20 969	10 874	10 095	43,8	18 551	9 630
14 2 63	Görlitz, Stadt	1 927	982	945	32,2	2 568	1 278
14 2 64	Hoyerswerda, Stadt	1 096	531	565	23,2	2 399	1 208
14 2 72	Bautzen	3 028	1 561	1 467	19,6	4 112	2 076
14 2 80	Meißen	4 687	2 433	2 254	30,9	4 984	2 638
14 2 84	Niederschlesischer Oberlausitzkreis	2 228	1 102	1 126	21,7	3 673	1 849
14 2 85	Riesa-Großenhain	2 250	1 180	1 070	18,8	3 460	1 701
14 2 86	Löbau-Zittau	2 639	1 391	1 248	17,5	4 078	2 118
14 2 87	Sächsische Schweiz	3 551	2 036	1 515	24,6	4 519	2 513
14 2 90	Weißeritzkreis	3 761	1 963	1 798	30,2	4 016	2 021
14 2 92	Kamenz	3 955	2 076	1 879	25,6	4 682	2 323
14 2	Regierungsbezirk Dresden	50 091	26 129	23 962	29,7	57 042	29 355
14 3 65	Leipzig, Stadt	22 642	11 781	10 861	45,9	19 312	10 379
14 3 74	Delitzsch	4 019	2 145	1 874	31,8	4 828	2 519
14 3 75	Döbeln	1 636	903	733	21,5	2 448	1 265
14 3 79	Leipziger Land	4 963	2 672	2 291	32,7	5 671	3 098
14 3 83	Muldentalkreis	3 682	1 894	1 788	27,3	4 265	2 121
14 3 89	Torgau-Oschatz	2 222	1 187	1 035	22,2	2 998	1 526
14 3	Regierungsbezirk Leipzig	39 164	20 582	18 582	36,2	39 522	20 908
14	Sachsen	126 444	66 186	60 258	29,0	142 949	73 794

Bevölkerungsbewegung

Kreisgrenze 2002		Überschuss der Zu- bzw. Fortzüge 2002				Gesamtveränderung 2002				Schlüsselnummer
weiblich	je 1 000 Einwohner	insgesamt	männlich	weiblich	je 1 000 Einwohner	insgesamt	männlich	weiblich	je 1 000 Einwohner	
4 210	33,6	-1 932	-936	-996	-7,6	-3 180	-1 365	-1 815	-12,5	14 1 61
1 265	36,4	-136	-18	-118	-1,9	-621	-178	-443	-8,8	14 1 66
1 762	35,0	-184	1	-185	-1,8	-834	-251	-583	-8,2	14 1 67
877	21,4	-457	-190	-267	-5,3	-915	-378	-537	-10,6	14 1 71
2 462	34,1	-597	-230	-367	-4,3	-1 555	-551	-1 004	-11,2	14 1 73
2 279	30,5	-1 236	-557	-679	-8,2	-1 756	-724	-1 032	-11,7	14 1 77
2 231	22,6	-776	-316	-460	-3,9	-2 214	-870	-1 344	-11,1	14 1 78
1 151	25,7	-673	-295	-378	-7,2	-1 066	-435	-631	-11,5	14 1 81
1 937	28,6	-699	-321	-378	-5,1	-1 427	-618	-809	-10,5	14 1 82
1 194	25,4	-403	-159	-244	-4,4	-874	-353	-521	-9,4	14 1 88
1 570	25,9	-1 222	-632	-590	-8,9	-2 086	-1 015	-1 071	-15,2	14 1 91
1 916	28,9	-881	-403	-478	-6,6	-1 617	-697	-920	-12,2	14 1 93
22 854	29,1	-9 196	-4 056	-5 140	-5,8	-18 145	-7 435	-10 710	-11,4	14 1
8 921	38,7	2 418	1 244	1 174	5,0	1 597	1 215	382	3,3	14 2 62
1 290	43,0	-641	-296	-345	-10,7	-980	-448	-532	-16,4	14 2 63
1 191	50,9	-1 303	-677	-626	-27,6	-1 536	-806	-730	-32,6	14 2 64
2 036	26,6	-1 084	-515	-569	-7,0	-1 590	-696	-894	-10,3	14 2 72
2 346	32,9	-297	-205	-92	-2,0	-840	-379	-461	-5,5	14 2 80
1 824	35,8	-1 445	-747	-698	-14,1	-1 857	-912	-945	-18,1	14 2 84
1 759	28,9	-1 210	-521	-689	-10,1	-1 612	-681	-931	-13,5	14 2 85
1 960	27,0	-1 439	-727	-712	-9,5	-2 273	-1 077	-1 196	-15,0	14 2 86
2 006	31,3	-968	-477	-491	-6,7	-1 696	-717	-979	-11,7	14 2 87
1 995	32,3	-255	-58	-197	-2,0	-608	-122	-486	-4,9	14 2 90
2 359	30,3	-727	-247	-480	-4,7	-1 212	-426	-786	-7,9	14 2 92
27 687	33,8	-6 951	-3 226	-3 725	-4,1	-12 607	-5 049	-7 558	-7,5	14 2
8 933	39,1	3 330	1 402	1 928	6,7	1 743	979	764	3,5	14 3 65
2 309	38,2	-809	-374	-435	-6,4	-1 239	-494	-745	-9,8	14 3 74
1 183	32,2	-812	-362	-450	-10,7	-1 158	-479	-679	-15,2	14 3 75
2 573	37,3	-708	-426	-282	-4,7	-1 443	-779	-664	-9,5	14 3 79
2 144	31,6	-583	-227	-356	-4,3	-1 108	-443	-665	-8,2	14 3 83
1 472	30,0	-776	-339	-437	-7,8	-1 176	-526	-650	-11,8	14 3 89
18 614	36,5	-358	-326	-32	-0,3	-4 381	-1 742	-2 639	-4,0	14 3
69 155	32,7	-16 505	-7 608	-8 897	-3,8	-35 133	-14 226	-20 907	-8,0	14

Gesundheitswesen

Schlüsselnummer	Kreis Regierungsbezirk Land	Krankenhäuser 2002		Vorsorge- und Rehabilitationseinrichtungen 2002	
		insgesamt	aufgestellte Betten im Jahresdurchschnitt	insgesamt	aufgestellte Betten im Jahresdurchschnitt
14 1 61	Chemnitz, Stadt	3	2 482	3	210
14 1 66	Plauen, Stadt	2	725	-	-
14 1 67	Zwickau, Stadt	2	1 144	-	-
14 1 71	Annaberg	1	375	1	260
14 1 73	Chemnitzer Land	2	663	-	-
14 1 77	Freiberg	2	451	1	240
14 1 78	Vogtlandkreis	5	1 265	7	2 030
14 1 81	Mittlerer Erzgebirgskreis	2	492	1	166
14 1 82	Mittweida	2	812	-	-
14 1 88	Stollberg	1	320	1	37
14 1 91	Aue-Schwarzenberg	4	1 328	-	-
14 1 93	Zwickauer Land	3	604	1	48
14 1	Regierungsbezirk Chemnitz	29	10 661	15	2 991
14 2 62	Dresden, Stadt	8	3 723	2	84
14 2 63	Görlitz, Stadt	2	836	-	-
14 2 64	Hoyerswerda, Stadt	1	691	-	-
14 2 72	Bautzen	2	698	-	-
14 2 80	Meißen	3	905	3	300
14 2 84	Niederschlesischer Oberlausitzkreis	3	478	1	50
14 2 85	Riesa-Großenhain	2	644	1	50
14 2 86	Löbau-Zittau	3	1 023	2	200
14 2 87	Sächsische Schweiz	4	845	5	1 336
14 2 90	Weißeritzkreis	4	498	3	1 622
14 2 92	Kamenz	4	719	2	521
14 2	Regierungsbezirk Dresden	36	11 060	19	4 163
14 3 65	Leipzig, Stadt	7	4 120	2	174
14 3 74	Delitzsch	5	913	1	268
14 3 75	Döbeln	3	524	-	-
14 3 79	Leipziger Land	1	557	-	-
14 3 83	Muldentalkreis	4	696	5	913
14 3 89	Torgau-Oschatz	3	760	2	447
14 3	Regierungsbezirk Leipzig	23	7 570	10	1 802
14	Sachsen	88	29 291	44	8 956

1) einschließlich Angestellte, Teilzeitangestellte und Praxisassistenten sowie Ärzte in Einrichtungen gemäß § 311 SGB V

2) Praxisinhaber und -assistenten

Gesundheitswesen

Ärzte 2002			Zahnärzte 2002			Öffentliche Apotheken 2002			Schlüsselnummer
insgesamt	dar. in Niederlassung ¹⁾	je 100 000 Einwohner	insgesamt	dar. in Niederlassung ²⁾	je 100 000 Einwohner	insgesamt	Apotheker	Apotheken je 100 000 Einwohner	
1 092	448	432,3	253	244	100,2	64	92	25,3	14 1 61
292	113	414,0	68	64	96,4	20	34	28,4	14 1 66
425	206	421,2	104	103	103,1	29	36	28,7	14 1 67
189	111	219,0	59	58	68,4	21	27	24,3	14 1 71
274	173	198,2	108	107	78,1	32	41	23,1	14 1 73
281	184	187,6	112	111	74,8	30	42	20,0	14 1 77
529	255	266,9	165	164	83,3	41	59	20,7	14 1 78
174	97	188,3	71	68	76,8	16	23	17,3	14 1 81
290	160	214,4	93	91	68,8	26	33	19,2	14 1 82
191	122	207,2	69	66	74,9	22	29	23,9	14 1 88
403	176	295,8	115	112	84,4	34	46	25,0	14 1 91
259	160	196,0	97	97	73,4	29	33	21,9	14 1 93
4 399	2 205	277,6	1 314	1 285	82,9	364	495	23,0	14 1
2 470	846	514,3	564	469	117,4	103	182	21,4	14 2 62
294	99	495,9	55	54	92,8	17	22	28,7	14 2 63
198	81	426,9	47	46	101,3	10	12	21,6	14 2 64
342	196	222,2	120	117	78,0	30	42	19,5	14 2 72
404	201	267,2	134	132	88,6	29	54	19,2	14 2 80
187	110	184,0	83	80	81,7	17	23	16,7	14 2 84
266	132	223,7	91	89	76,5	20	27	16,8	14 2 85
330	188	220,0	129	128	86,0	31	42	20,7	14 2 86
406	183	282,6	123	121	85,6	24	35	16,7	14 2 87
346	143	278,7	94	94	75,7	20	30	16,1	14 2 90
305	162	198,4	111	111	72,2	25	37	16,3	14 2 92
5 548	2 341	329,6	1 551	1 441	92,1	326	506	19,4	14 2
2 607	933	526,9	533	452	107,7	127	207	25,7	14 3 65
328	160	260,5	101	99	80,2	28	39	22,2	14 3 74
178	91	235,7	56	55	74,1	16	21	21,2	14 3 75
304	181	201,0	111	110	73,4	32	47	21,2	14 3 79
319	150	237,4	94	90	70,0	25	37	18,6	14 3 83
255	112	256,8	65	63	65,5	20	28	20,1	14 3 89
3 991	1 627	369,1	960	869	88,8	248	379	22,9	14 3
13 938	6 173	320,5	3 825	3 595	88,0	938	1 380	21,6	14

Bildungswesen

Schlüssel- nummer	Kreis Regierungsbezirk Land	Allgemein bildende Schulen am 13. August 2002					
		Grundschulen				Mittelschulen	
		Schulen	Klassen	Schüler	Lehrer ²⁾	Schulen	Klassen
14 1 61	Chemnitz, Stadt	46	263	4 915	479	30	371
14 1 66	Plauen, Stadt	12	82	1 538	139	7	102
14 1 67	Zwickau, Stadt	13	105	2 146	194	10	160
14 1 71	Annaberg	20	101	1 949	190	15	175
14 1 73	Chemnitzer Land	32	178	3 202	300	16	223
14 1 77	Freiberg	41	196	3 537	364	22	282
14 1 78	Vogtlandkreis	43	235	4 413	388	29	355
14 1 81	Mittlerer Erzgebirgskreis	23	119	2 218	213	16	188
14 1 82	Mittweida	32	158	2 990	286	18	260
14 1 88	Stollberg	20	106	2 040	188	12	162
14 1 91	Aue-Schwarzenberg	36	179	3 176	305	20	269
14 1 93	Zwickauer Land	32	168	3 023	282	18	233
14 1	Regierungsbezirk Chemnitz	350	1 890	35 147	3 328	213	2 780
14 2 62	Dresden, Stadt	80	528	9 796	1 005	54	658
14 2 63	Görlitz, Stadt	7	63	1 160	142	5	96
14 2 64	Hoyerswerda, Stadt	5	52	946	127	6	86
14 2 72	Bautzen	37	196	3 477	427	25	331
14 2 80	Meißen	30	184	3 451	368	20	260
14 2 84	Niederschlesischer Oberlausitzkreis	25	135	2 361	295	19	230
14 2 85	Riesa-Großenhain	24	143	2 486	318	17	254
14 2 86	Löbau-Zittau	32	189	3 374	387	25	295
14 2 87	Sächsische Schweiz	30	178	3 174	346	22	257
14 2 90	Weißeritzkreis	28	166	2 890	317	19	231
14 2 92	Kamenz	36	205	3 638	419	28	344
14 2	Regierungsbezirk Dresden	334	2 039	36 753	4 151	240	3 042
14 3 65	Leipzig, Stadt	73	534	10 113	1 050	44	624
14 3 74	Delitzsch	29	171	2 876	317	17	226
14 3 75	Döbeln	14	85	1 528	184	11	139
14 3 79	Leipziger Land	31	174	3 228	381	20	249
14 3 83	Muldentalkreis	29	178	3 242	373	20	274
14 3 89	Torgau-Oschatz	25	137	2 308	278	16	234
14 3	Regierungsbezirk Leipzig	201	1 279	23 295	2 583	128	1 746
14	Sachsen	885	5 208	95 195	10 062	581	7 568

1) einschließlich Schüler/innen in Förderschulklassen an Freien Waldorfschulen sowie hauptberufliche Lehrpersonen der Klinik- und Krankenhausschulen

2) hauptberufliche Lehrpersonen

3) ohne Jahrgangsstufen 11 und 12

Bildungswesen

Allgemein bildende Schulen am 13. August 2002						Förderschulen ¹⁾ am 13. August 2002				Schlüsselnummer
Mittelschulen		Gymnasien				Schulen	Klassen	Schüler	Lehrer ²⁾	
Schüler	Lehrer ²⁾	Schulen	Klassen ³⁾	Schüler	Lehrer ²⁾					
8 542	663	10	190	6 294	484	14	190	1 754	298	14 1 61
2 447	174	3	63	2 077	149	2	30	330	45	14 1 66
3 693	261	5	92	3 154	250	6	62	669	97	14 1 67
4 068	297	4	73	2 278	168	2	24	220	35	14 1 71
5 260	403	6	147	4 469	332	5	51	510	78	14 1 73
6 731	496	4	115	4 002	272	5	71	753	117	14 1 77
8 235	637	7	164	4 727	327	7	79	820	143	14 1 78
4 438	324	3	70	2 239	162	4	30	319	49	14 1 81
5 304	381	6	116	3 773	282	6	65	642	102	14 1 82
4 065	288	3	68	2 208	161	2	24	258	44	14 1 88
6 228	474	4	82	2 561	188	9	90	816	130	14 1 91
5 455	410	4	93	2 923	208	5	60	614	82	14 1 93
64 466	4 808	59	1 273	40 705	2 983	67	776	7 705	1 220	14 1
16 316	1 169	22	453	14 744	1 139	19	259	2 630	435	14 2 62
2 374	157	3	54	1 912	145	4	51	478	73	14 2 63
2 102	149	3	82	2 466	188	4	55	483	96	14 2 64
7 441	557	5	127	4 216	315	5	78	813	116	14 2 72
6 111	436	6	141	4 470	330	5	90	839	125	14 2 80
5 162	397	3	66	2 210	175	5	61	609	89	14 2 84
5 900	451	3	102	3 104	242	5	66	648	109	14 2 85
6 762	502	6	110	3 711	274	8	81	772	144	14 2 86
5 996	429	6	134	4 117	306	8	81	839	134	14 2 87
5 394	390	4	94	2 888	216	4	52	607	100	14 2 90
7 779	583	3	93	3 196	223	7	63	624	103	14 2 92
71 337	5 220	64	1 456	47 034	3 553	74	937	9 342	1 524	14 2
14 930	1 068	26	460	14 959	1 102	18	284	2 847	457	14 3 65
5 439	374	6	153	4 960	353	6	67	752	103	14 3 74
3 300	234	2	55	1 806	130	4	47	535	70	14 3 75
5 737	411	5	112	3 568	242	6	55	596	84	14 3 79
6 392	453	6	134	4 348	306	4	51	558	83	14 3 83
5 059	346	4	78	2 565	186	4	46	499	74	14 3 89
40 857	2 886	49	992	32 206	2 319	42	550	5 787	871	14 3
176 660	12 914	172	3 721	119 945	8 855	183	2 263	22 834	3 615	14

Bildungswesen

Schlüsselnummer	Kreis Regierungsbezirk Land	Absolventen/Abgänger des Schuljahres 2001/02				
		insgesamt	darunter			
			ohne Haupt- schul- abschluss	mit Haupt- schul- abschluss	mit Real- schul- abschluss	mit allgemeiner Hochschul- reife
14 1 61	Chemnitz, Stadt	3 035	318	315	1 518	884
14 1 66	Plauen, Stadt	858	65	128	429	236
14 1 67	Zwickau, Stadt	1 363	173	148	656	386
14 1 71	Annaberg	1 190	117	205	629	239
14 1 73	Chemnitzer Land	1 923	188	192	1 026	517
14 1 77	Freiberg	2 246	222	293	1 217	514
14 1 78	Vogtlandkreis	2 518	229	360	1 401	528
14 1 81	Mittlerer Erzgebirgskreis	1 394	122	147	868	257
14 1 82	Mittweida	1 750	121	224	994	411
14 1 88	Stollberg	1 194	79	135	718	262
14 1 91	Aue-Schwarzenberg	1 837	174	284	1 109	270
14 1 93	Zwickauer Land	1 650	181	180	943	346
14 1	Regierungsbezirk Chemnitz	20 958	1 989	2 611	11 508	4 850
14 2 62	Dresden, Stadt	6 303	522	686	3 246	1 849
14 2 63	Görlitz, Stadt	954	130	111	428	285
14 2 64	Hoyerswerda, Stadt	895	148	95	369	283
14 2 72	Bautzen	2 407	195	384	1 250	578
14 2 80	Meißen	2 004	208	220	1 126	450
14 2 84	Niederschlesischer Oberlausitzkreis	1 596	159	199	929	309
14 2 85	Riesa-Großenhain	2 069	248	307	1 164	350
14 2 86	Löbau-Zittau	2 178	178	296	1 228	476
14 2 87	Sächsische Schweiz	1 863	184	224	1 023	432
14 2 90	Weißeritzkreis	1 492	150	148	889	305
14 2 92	Kamenz	2 276	197	326	1 380	373
14 2	Regierungsbezirk Dresden	24 037	2 319	2 996	13 032	5 690
14 3 65	Leipzig, Stadt	5 742	718	658	2 525	1 841
14 3 74	Delitzsch	1 986	248	301	930	507
14 3 75	Döbeln	1 119	134	173	603	209
14 3 79	Leipziger Land	1 907	210	236	1 023	438
14 3 83	Muldentalkreis	1 993	194	287	1 048	464
14 3 89	Torgau-Oschatz	1 418	139	172	845	262
14 3	Regierungsbezirk Leipzig	14 165	1 643	1 827	6 974	3 721
14	Sachsen	59 160	5 951	7 434	31 514	14 261

1) berufliche Schulzentren sowie separate Schulen

2) einschließlich Berufsgrundbildungs- und Berufsvorbereitungsjahr

3) Schulen im verwaltungsrechtlichen Sinne (Einrichtungen); Aufgliederung nach Schularten = Schulen im Sinne der eingerichteten Schularten der berufsbildenden Schulen nach § 8 SchulG

4) ohne Klassen und Kurse an beruflichen Gymnasien

5) hauptberufliche Lehrpersonen

Bildungswesen

Berufsbildende Schulen insgesamt ¹⁾ am 28. Oktober 2002				Berufsschulen ²⁾ am 28. Oktober 2002				Schlüssel- nummer
Schulen ³⁾	Klassen ⁴⁾	Schüler	Lehrer ⁵⁾	Schulen ³⁾	Klassen	Schüler	Lehrer ⁵⁾	
32	730	15 725	646	18	383	9 138	268	14 1 61
14	254	5 389	258	5	111	2 594	72	14 1 66
15	369	7 960	285	8	166	3 858	111	14 1 67
6	173	3 043	132	5	67	1 419	53	14 1 71
6	181	3 902	187	7	97	1 948	75	14 1 73
7	207	4 539	190	9	132	2 936	90	14 1 77
10	227	5 243	236	10	150	3 313	103	14 1 78
3	96	2 000	82	6	71	1 459	45	14 1 81
9	137	2 405	109	6	56	1 146	38	14 1 82
4	92	2 120	77	4	57	1 269	40	14 1 88
11	223	5 500	243	11	140	3 221	95	14 1 91
5	101	2 225	91	4	76	1 595	53	14 1 93
122	2 790	60 051	2 536	93	1 506	33 896	1 043	14 1
39	1 274	29 016	1 126	27	718	17 089	494	14 2 62
9	159	3 759	138	4	85	1 972	56	14 2 63
5	107	2 159	105	5	44	922	41	14 2 64
13	225	5 132	220	8	134	3 142	102	14 2 72
5	158	3 790	152	6	121	2 544	82	14 2 80
4	93	2 014	93	5	58	1 229	38	14 2 84
9	213	4 311	217	9	105	2 299	93	14 2 85
14	235	5 145	219	8	117	2 688	87	14 2 86
7	183	4 100	194	7	89	2 029	86	14 2 87
5	148	3 489	172	5	67	1 540	70	14 2 90
6	157	3 873	151	8	109	2 556	89	14 2 92
116	2 952	66 788	2 787	92	1 647	38 010	1 238	14 2
36	1 136	25 812	972	32	641	15 242	443	14 3 65
3	166	4 000	161	8	138	3 113	94	14 3 74
3	101	2 091	95	3	56	1 080	44	14 3 75
7	151	3 069	154	9	92	1 908	86	14 3 79
3	136	2 997	127	6	81	1 855	64	14 3 83
5	127	3 115	135	6	60	1 304	46	14 3 89
57	1 817	41 084	1 644	64	1 068	24 502	777	14 3
295	7 559	167 923	6 967	249	4 221	96 408	3 058	14

Bildungswesen

Schlüsselnummer	Kreis Regierungsbezirk Land	Berufsbildende Schulen für Behinderte ¹⁾ am 28. Oktober 2002				Berufliche 28. Oktober
		Schulen ²⁾	Klassen	Schüler	Lehrer ³⁾	Schulen ²⁾
14 1 61	Chemnitz, Stadt	14	127	1 381	76	2
14 1 66	Plauen, Stadt	6	35	409	18	2
14 1 67	Zwickau, Stadt	7	58	894	27	1
14 1 71	Annaberg	8	65	710	42	1
14 1 73	Chemnitzer Land	5	23	390	5	2
14 1 77	Freiberg	5	34	464	21	2
14 1 78	Vogtlandkreis	1	1	15	-	1
14 1 81	Mittlerer Erzgebirgskreis	4	4	68	-	-
14 1 82	Mittweida	8	49	573	25	-
14 1 88	Stollberg	2	7	146	-	1
14 1 91	Aue-Schwarzenberg	4	21	268	14	4
14 1 93	Zwickauer Land	2	11	175	1	1
14 1	Regierungsbezirk Chemnitz	66	435	5 493	229	17
14 2 62	Dresden, Stadt	7	165	1 980	81	6
14 2 63	Görlitz, Stadt	1	3	70	-	2
14 2 64	Hoyerswerda, Stadt	2	31	385	13	1
14 2 72	Bautzen	5	25	292	8	2
14 2 80	Meißen	1	1	13	-	1
14 2 84	Niederschlesischer Oberlausitzkreis	1	3	61	-	1
14 2 85	Riesa-Großenhain	8	52	583	28	2
14 2 86	Löbau-Zittau	9	66	942	39	2
14 2 87	Sächsische Schweiz	4	27	322	6	2
14 2 90	Weißeritzkreis	4	13	204	5	1
14 2 92	Kamenz	1	1	16	1	1
14 2	Regierungsbezirk Dresden	43	387	4 868	181	21
14 3 65	Leipzig, Stadt	15	133	1 761	91	3
14 3 74	Delitzsch	1	1	22	-	2
14 3 75	Döbeln	2	16	203	3	1
14 3 79	Leipziger Land	4	35	394	17	2
14 3 83	Muldentalkreis	5	36	469	8	1
14 3 89	Torgau-Oschatz	5	21	262	5	2
14 3	Regierungsbezirk Leipzig	32	242	3 111	124	11
14	Sachsen	141	1 064	13 472	534	49

1) einschließlich Berufsgrundbildungs- und Berufsvorbereitungsjahr sowie berufsvorbereitende Bildungsmaßnahmen der Bundesanstalt für Arbeit

2) Schulen im verwaltungsrechtlichen Sinne (Einrichtungen); Aufgliederung nach Schularten = Schulen im Sinne der eingerichteten Schularten der berufsbildenden Schulen nach § 8 SchulG

3) hauptberufliche Lehrpersonen

Bildungswesen

Gymnasien am 2002		Berufsfachschulen am 28. Oktober 2002				Fachoberschulen am 28. Oktober 2002				Schlüssel- nummer
Schüler	Lehrer ³⁾	Schulen ²⁾	Klassen	Schüler	Lehrer ³⁾	Schulen ²⁾	Klassen	Schüler	Lehrer ³⁾	
508	43	26	156	3 318	185	4	24	572	38	14 1 61
282	27	9	76	1 491	104	3	18	389	19	14 1 66
243	18	11	99	2 268	106	1	6	156	9	14 1 67
140	10	3	33	672	22	1	3	20	-	14 1 71
477	35	4	22	430	38	2	13	310	15	14 1 73
338	32	5	19	409	22	-	-	-	-	14 1 77
210	21	7	51	1 243	89	3	12	238	12	14 1 78
-	-	2	12	256	21	2	9	217	16	14 1 81
-	-	6	19	369	29	1	9	208	11	14 1 82
122	10	3	9	187	9	1	4	96	5	14 1 88
737	62	7	48	969	59	2	8	188	8	14 1 91
111	9	4	14	344	28	-	-	-	-	14 1 93
3 168	267	87	558	11 956	712	20	106	2 394	133	14 1
1 037	96	28	272	5 928	307	10	53	1 302	67	14 2 62
311	22	8	59	1 178	53	1	6	131	7	14 2 63
151	11	4	24	522	31	1	5	117	5	14 2 64
333	28	6	26	550	41	3	8	172	4	14 2 72
455	29	4	26	524	28	1	10	254	13	14 2 80
71	6	2	17	349	36	1	4	100	5	14 2 84
277	26	5	30	551	35	3	17	420	17	14 2 85
389	28	8	34	736	42	2	12	280	12	14 2 86
294	26	7	54	1 177	66	2	8	185	4	14 2 87
265	16	5	55	1 188	70	3	11	241	6	14 2 90
246	18	5	29	655	31	2	9	237	7	14 2 92
3 829	306	82	626	13 358	740	29	143	3 439	147	14 2
517	46	23	242	5 485	268	8	40	1 044	47	14 3 65
262	21	2	17	396	34	2	6	137	6	14 3 74
210	20	2	20	422	21	1	1	26	-	14 3 75
344	22	5	22	378	24	1	1	21	3	14 3 79
264	26	3	12	260	19	1	4	75	5	14 3 83
472	34	5	33	750	40	-	-	-	-	14 3 89
2 069	169	40	346	7 691	406	13	52	1 303	61	14 3
9 066	742	209	1 530	33 005	1 858	62	301	7 136	341	14

Bildungswesen

Schlüsselnummer	Kreis Regierungsbezirk Land	Fachschulen am 28. Oktober 2002				Erwerbstätige ¹⁾	
		Schulen ²⁾	Klassen	Schüler	Lehrer ³⁾	insgesamt	Land- und Forstwirtschaft, Fischerei
						1 000 Personen	
14 1 61	Chemnitz, Stadt	9	40	808	36	150,8	1,1
14 1 66	Plauen, Stadt	7	14	224	18	34,2	0,3
14 1 67	Zwickau, Stadt	3	40	541	14	66,0	0,3
14 1 71	Annaberg	2	5	82	5	37,0	1,4
14 1 73	Chemnitzer Land	5	26	347	19	57,1	1,4
14 1 77	Freiberg	5	22	392	25	58,0	3,1
14 1 78	Vogtlandkreis	2	13	224	11	80,0	3,0
14 1 81	Mittlerer Erzgebirgskreis	-	-	-	-	35,4	1,8
14 1 82	Mittweida	2	4	109	6	49,4	2,6
14 1 88	Stollberg	3	15	300	13	31,7	1,4
14 1 91	Aue-Schwarzenberg	3	6	117	5	52,2	1,4
14 1 93	Zwickauer Land	-	-	-	-	42,8	1,7
14 1	Regierungsbezirk Chemnitz	41	185	3 144	152	694,4	19,5
14 2 62	Dresden, Stadt	9	66	1 680	81	283,2	1,7
14 2 63	Görlitz, Stadt	2	6	97	-	26,4	0,5
14 2 64	Hoyerswerda, Stadt	1	3	62	4	19,8	0,1
14 2 72	Bautzen	7	32	643	37	66,0	2,0
14 2 80	Meißen	-	-	-	-	64,7	2,5
14 2 84	Niederschlesischer Oberlausitzkreis	2	11	204	8	35,1	2,1
14 2 85	Riesa-Großenhain	3	9	181	18	49,5	1,8
14 2 86	Löbau-Zittau	3	6	110	11	56,0	2,1
14 2 87	Sächsische Schweiz	2	5	93	6	56,7	2,6
14 2 90	Weißeritzkreis	1	2	51	5	46,0	2,9
14 2 92	Kamenz	3	9	163	5	61,8	2,7
14 2	Regierungsbezirk Dresden	33	149	3 284	175	765,1	21,1
14 3 65	Leipzig, Stadt	13	80	1 763	77	268,6	1,2
14 3 74	Delitzsch	1	4	70	6	51,4	2,0
14 3 75	Döbeln	3	8	150	7	29,6	1,2
14 3 79	Leipziger Land	1	1	24	2	51,1	1,8
14 3 83	Muldentalkreis	1	3	74	5	47,9	2,6
14 3 89	Torgau-Oschatz	2	13	327	10	38,8	3,2
14 3	Regierungsbezirk Leipzig	21	109	2 408	107	487,3	12,0
14	Sachsen	95	443	8 836	434	1 946,8	52,6

1) vorläufige Jahresdurchschnittsangaben

2) Schulen im verwaltungsrechtlichen Sinne (Einrichtungen); Aufgliederung nach Schularten = Schulen im Sinne der eingerichteten Schularten der berufsbildenden Schulen nach § 8 SchulG

3) hauptberufliche Lehrpersonen

4) einschließlich Instandhaltung und Reparatur von Kraftfahrzeugen und Gebrauchsgütern

5) einschließlich Vermietung beweglicher Sachen, Erbringung von Dienstleistungen überwiegend für Unternehmen

6) einschließlich öffentliche Verwaltung

Erwerbstätigkeit

am Arbeitsort im Jahresdurchschnitt 2001								Schlüsselnummer
Produzierendes Gewerbe		Handel ⁽⁴⁾	Gastgewerbe	Verkehr und Nachrichtenübermittlung	Kredit- und Versicherungsgewerbe	Grundstücks- u. Wohnungswesen ⁽⁵⁾	öffentl. und private Dienstleist. ⁽⁶⁾	
insgesamt	dar. Verarbeit. Gewerbe							
1 000 Personen								
38,3	19,1	23,3	4,3	8,6	3,9	27,9	43,4	14 1 61
9,9	7,1	5,3	1,2	1,3	0,8	4,1	11,2	14 1 66
19,8	15,6	9,0	1,7	4,6	1,6	9,7	19,3	14 1 67
15,9	9,9	5,0	2,1	1,4	0,7	1,8	8,6	14 1 71
22,4	13,8	9,1	2,3	2,5	0,6	4,8	13,9	14 1 73
20,0	12,6	7,9	2,7	2,6	1,2	4,3	16,1	14 1 77
33,0	20,2	10,7	3,1	4,0	1,3	4,3	20,7	14 1 78
15,1	9,5	4,6	1,6	1,4	0,9	1,9	8,1	14 1 81
19,2	12,1	8,6	1,6	2,1	0,9	3,4	10,9	14 1 82
12,7	7,1	5,3	1,2	1,0	0,5	1,9	7,7	14 1 88
19,9	12,1	8,0	2,3	2,0	1,1	3,2	14,3	14 1 91
15,8	8,2	6,6	1,5	2,6	0,6	3,3	10,6	14 1 93
242,1	147,3	103,5	25,6	34,0	14,2	70,6	184,9	14 1
58,6	34,6	33,4	15,1	18,4	7,8	50,1	98,1	14 2 62
6,3	4,0	3,7	1,1	1,4	0,6	2,7	10,1	14 2 63
4,2	1,1	3,5	0,6	1,1	0,4	1,8	8,0	14 2 64
22,4	13,5	9,3	2,5	3,4	1,6	6,2	18,6	14 2 72
23,2	15,7	9,1	2,8	3,3	1,1	6,3	16,5	14 2 80
11,5	5,2	4,8	1,3	2,8	0,6	2,2	9,7	14 2 84
19,0	10,7	6,2	1,6	2,6	1,0	3,5	13,9	14 2 85
17,0	9,3	7,9	2,6	2,6	1,1	4,4	18,2	14 2 86
18,4	9,6	7,1	3,5	2,3	1,1	3,4	18,3	14 2 87
16,1	8,4	5,9	2,7	2,5	0,5	3,4	12,0	14 2 90
26,3	15,4	7,6	1,8	4,8	0,8	3,3	14,6	14 2 92
223,1	127,5	98,5	35,5	45,2	16,4	87,2	238,0	14 2
49,1	23,3	34,1	11,4	17,5	11,6	52,3	91,4	14 3 65
14,9	7,3	9,0	1,9	4,2	1,6	5,3	12,5	14 3 74
11,1	7,1	4,8	0,8	1,3	0,6	2,1	7,7	14 3 75
18,9	7,4	9,0	1,5	2,3	0,7	4,7	12,1	14 3 79
14,3	7,6	7,4	1,6	2,7	0,9	3,9	14,4	14 3 83
13,0	6,1	5,4	1,3	1,6	0,8	2,3	11,1	14 3 89
121,3	58,7	69,8	18,5	29,7	16,2	70,6	149,3	14 3
586,5	333,5	271,8	79,6	108,9	46,8	228,4	572,2	14

Erwerbstätigkeit

Schlüsselnummer	Kreis Regierungsbezirk Land	Sozialversicherungspflichtig Beschäftigte am Arbeitsort am 30. Juni 2002 ¹⁾			Sozialversicherungspflichtig	
		insgesamt	männlich	weiblich	Land- und Forstwirtschaft, Fischerei	Bergbau, Gew. v. Steinen u. Erden, Energie- und Wasserversorg.
14 1 61	Chemnitz, Stadt	110 835	56 140	54 695	795	2 431
14 1 66	Plauen, Stadt	26 056	12 552	13 504	213	189
14 1 67	Zwickau, Stadt	50 556	28 283	22 273	139	501
14 1 71	Annaberg	27 181	14 152	13 029	937	280
14 1 73	Chemnitzer Land	40 705	21 258	19 447	860	457
14 1 77	Freiberg	42 992	22 346	20 646	2 098	251
14 1 78	Vogtlandkreis	56 653	29 055	27 598	2 007	292
14 1 81	Mittlerer Erzgebirgskreis	25 642	12 930	12 712	1 128	245
14 1 82	Mittweida	37 148	19 759	17 389	1 595	365
14 1 88	Stollberg	23 006	12 155	10 851	836	189
14 1 91	Aue-Schwarzenberg	37 928	19 769	18 159	1 021	609
14 1 93	Zwickauer Land	30 473	15 528	14 945	1 148	630
14 1	Regierungsbezirk Chemnitz	509 175	263 927	245 248	12 777	6 439
14 2 62	Dresden, Stadt	213 480	105 491	107 989	1 141	2 663
14 2 63	Görlitz, Stadt	18 798	8 397	10 401	155	311
14 2 64	Hoyerswerda, Stadt	12 870	4 925	7 945	73	473
14 2 72	Bautzen	47 334	25 244	22 090	1 301	626
14 2 80	Meißen	47 411	25 194	22 217	1 645	366
14 2 84	Niederschlesischer Oberlausitzkreis	24 365	12 830	11 535	1 138	1 377
14 2 85	Riesa-Großenhain	35 864	19 400	16 464	1 164	410
14 2 86	Löbau-Zittau	39 180	18 854	20 326	1 379	447
14 2 87	Sächsische Schweiz	38 748	19 733	19 015	1 404	712
14 2 90	Weißeritzkreis	32 204	16 284	15 920	1 835	266
14 2 92	Kamenz	45 655	24 775	20 880	1 661	710
14 2	Regierungsbezirk Dresden	555 909	281 127	274 782	12 896	8 361
14 3 65	Leipzig, Stadt	196 239	93 025	103 214	663	2 738
14 3 74	Delitzsch	37 778	20 264	17 514	1 272	383
14 3 75	Döbeln	21 953	11 034	10 919	733	277
14 3 79	Leipziger Land	37 453	20 698	16 755	1 246	1 647
14 3 83	Muldentalkreis	34 710	18 230	16 480	1 506	548
14 3 89	Torgau-Oschatz	28 018	14 310	13 708	1 992	457
14 3	Regierungsbezirk Leipzig	356 151	177 561	178 590	7 412	6 050
14	Sachsen	1 421 235	722 615	698 620	33 085	20 850

1) einschließlich Beschäftigte "Ohne Angabe" der Wirtschaftsgliederung

2) einschließlich Instandhaltung und Reparatur von Kraftfahrzeugen und Gebrauchsgütern

3) einschließlich Vermietung beweglicher Sachen, Erbringung von Dienstleistungen überwiegend für Unternehmen

4) ohne öffentliche Verwaltung

Erwerbstätigkeit

Beschäftigte am Arbeitsort am 30. Juni 2002 nach Wirtschaftsabschnitten									Schlüsselnummer
Verarbeitendes Gewerbe	Baugewerbe	Handel ²⁾	Gastgewerbe	Verkehr und Nachrichtenübermittlung	Kredit- und Versicherungsgewerbe	Grundstücks- und Wohnungswesen ³⁾	Öffentliche Verwaltung, Verteidigung, Sozialvers.	öffentl. u. private Dienstleistungen ⁴⁾	
15 928	7 714	16 382	2 337	7 333	3 131	18 029	11 329	25 418	14 1 61
6 041	1 464	3 542	590	1 074	728	2 977	2 765	6 468	14 1 66
13 703	2 842	6 197	871	3 417	1 307	6 670	2 636	12 272	14 1 67
8 106	3 567	3 173	1 141	1 094	504	1 116	2 059	5 204	14 1 71
11 617	4 915	6 289	898	2 018	270	2 840	2 116	8 425	14 1 73
11 331	4 575	5 431	1 232	1 998	831	2 997	2 596	9 651	14 1 77
16 735	7 128	6 784	1 670	3 150	666	2 540	2 760	12 919	14 1 78
7 416	3 306	2 935	754	990	699	1 148	2 389	4 631	14 1 81
10 339	4 283	5 851	681	1 870	685	2 462	2 136	6 877	14 1 82
6 254	3 207	3 588	484	696	343	1 078	1 253	5 076	14 1 88
10 303	3 944	5 039	1 095	1 387	760	2 038	3 248	8 483	14 1 91
6 869	4 087	4 310	675	1 983	291	1 939	1 795	6 746	14 1 93
124 642	51 032	69 521	12 428	27 010	10 215	45 834	37 082	112 170	14 1
29 377	11 993	24 225	8 807	13 419	6 367	37 708	19 582	58 194	14 2 62
3 488	847	2 611	489	890	433	1 885	1 729	5 960	14 2 63
798	856	2 451	258	771	239	1 306	1 129	4 516	14 2 64
10 679	5 232	6 242	1 155	2 501	1 134	4 081	3 868	10 515	14 2 72
12 928	4 546	6 266	1 507	3 274	725	3 550	2 527	10 076	14 2 80
4 333	2 972	2 892	575	1 509	433	1 305	1 973	5 858	14 2 84
9 465	4 272	4 135	801	2 228	530	2 085	2 926	7 847	14 2 85
7 911	4 649	5 019	1 226	1 728	740	2 634	2 523	10 924	14 2 86
7 768	4 356	4 667	2 011	1 647	808	2 210	3 068	10 095	14 2 87
7 085	4 349	4 113	1 350	1 856	318	1 609	1 543	7 875	14 2 90
13 561	4 654	5 295	817	3 857	453	2 056	3 326	9 265	14 2 92
107 393	48 726	67 916	18 996	33 680	12 180	60 429	44 194	141 125	14 2
18 681	15 213	24 562	6 126	13 691	9 740	36 370	13 776	54 674	14 3 65
6 454	4 354	6 382	906	3 810	1 119	3 181	2 347	7 568	14 3 74
6 101	2 121	3 428	341	1 075	414	1 387	1 809	4 266	14 3 75
6 558	6 155	6 221	673	1 851	421	3 033	2 249	7 396	14 3 79
6 626	4 227	5 273	699	1 870	596	2 528	2 586	8 249	14 3 83
5 223	3 731	3 778	684	1 354	541	1 392	2 821	6 041	14 3 89
49 643	35 801	49 644	9 429	23 651	12 831	47 891	25 588	88 194	14 3
281 678	135 559	187 081	40 853	84 341	35 226	154 154	106 864	341 489	14

Erwerbstätigkeit

Schlüsselnummer	Kreis Regierungsbezirk Land	Sozialversicherungspflichtig Beschäftigte am Wohnort am 30. Juni 2002		
		insgesamt	männlich	weiblich
14 1 61	Chemnitz, Stadt	86 408	44 042	42 366
14 1 66	Plauen, Stadt	24 314	12 378	11 936
14 1 67	Zwickau, Stadt	34 722	18 558	16 164
14 1 71	Annaberg	30 310	16 358	13 952
14 1 73	Chemnitzer Land	46 471	24 595	21 876
14 1 77	Freiberg	52 501	28 037	24 464
14 1 78	Vogtlandkreis	69 852	36 427	33 425
14 1 81	Mittlerer Erzgebirgskreis	32 009	17 206	14 803
14 1 82	Mittweida	46 398	25 002	21 396
14 1 88	Stollberg	32 101	17 288	14 813
14 1 91	Aue-Schwarzenberg	45 824	25 095	20 729
14 1 93	Zwickauer Land	44 988	23 941	21 047
14 1	Regierungsbezirk Chemnitz	545 898	288 927	256 971
14 2 62	Dresden, Stadt	169 891	84 600	85 291
14 2 63	Görlitz, Stadt	17 288	8 706	8 582
14 2 64	Hoyerswerda, Stadt	14 137	7 375	6 762
14 2 72	Bautzen	52 342	27 782	24 560
14 2 80	Meißen	52 412	27 172	25 240
14 2 84	Niederschlesischer Oberlausitzkreis	34 032	18 482	15 550
14 2 85	Riesa-Großenhain	40 664	21 975	18 689
14 2 86	Löbau-Zittau	45 235	23 620	21 615
14 2 87	Sächsische Schweiz	48 942	25 255	23 687
14 2 90	Weißeritzkreis	44 146	22 363	21 783
14 2 92	Kamenz	54 737	28 949	25 788
14 2	Regierungsbezirk Dresden	573 826	296 279	277 547
14 3 65	Leipzig, Stadt	155 746	76 574	79 172
14 3 74	Delitzsch	44 230	22 733	21 497
14 3 75	Döbeln	25 204	13 363	11 841
14 3 79	Leipziger Land	50 797	26 299	24 498
14 3 83	Muldentalkreis	47 136	24 093	23 043
14 3 89	Torgau-Oschatz	34 681	18 626	16 055
14 3	Regierungsbezirk Leipzig	357 794	181 688	176 106
14	Sachsen	1 477 518	766 894	710 624

1) Berechnung auf der Grundlage der Monatsendwerte als Summe der jeweiligen Gemeinden

Arbeitsmarkt

Arbeitslose im Jahresdurchschnitt 2002 ¹⁾							Schlüssel- nummer
insgesamt	und zwar						
	Frauen	Ausländer	Jugendliche im Alter von unter 25 Jahren	im Alter von 55 Jahren und mehr	Langzeit- arbeitslose	Schwer- behinderte	
23 288	11 718	996	2 677	4 503	9 013	598	14 1 61
6 501	3 219	164	782	1 049	2 229	145	14 1 66
10 135	5 550	192	1 035	1 917	4 461	155	14 1 67
7 925	4 160	43	1 008	970	2 804	177	14 1 71
12 368	6 800	173	1 345	1 861	4 632	188	14 1 73
13 043	6 846	189	1 654	1 816	5 375	239	14 1 77
15 925	8 021	153	1 660	2 405	4 183	269	14 1 78
9 045	4 744	80	978	1 153	3 227	122	14 1 81
12 223	6 559	133	1 294	1 877	5 068	240	14 1 82
8 214	4 413	64	954	1 217	3 131	124	14 1 88
13 497	7 513	111	1 470	1 606	5 079	242	14 1 91
12 277	6 651	185	1 255	2 030	5 086	190	14 1 93
144 440	76 194	2 484	16 111	22 405	54 290	2 689	14 1
37 313	16 827	1 473	5 518	6 545	14 540	995	14 2 62
7 150	3 452	168	812	997	3 509	140	14 2 63
6 402	3 219	81	671	1 189	3 134	161	14 2 64
16 491	8 295	245	1 964	2 333	7 245	296	14 2 72
12 173	6 050	140	1 579	1 941	4 880	235	14 2 80
12 002	6 160	178	1 353	1 714	5 108	198	14 2 84
12 191	6 548	142	1 403	1 676	5 081	270	14 2 85
16 903	8 128	164	1 891	2 583	7 735	229	14 2 86
13 346	6 483	177	1 636	2 143	4 872	246	14 2 87
10 570	4 881	142	1 432	1 818	4 172	223	14 2 90
14 427	7 093	161	1 746	2 214	6 028	293	14 2 92
158 968	77 137	3 070	20 004	25 153	66 304	3 287	14 2
46 027	20 382	1 973	5 558	7 683	17 546	1 366	14 3 65
11 859	5 715	156	1 541	1 657	4 738	251	14 3 74
7 445	3 838	93	726	870	3 020	146	14 3 75
15 229	7 286	171	1 715	2 256	5 830	421	14 3 79
11 541	5 447	114	1 283	1 373	4 077	204	14 3 83
9 630	4 765	139	1 072	939	3 277	146	14 3 89
101 732	47 432	2 646	11 895	14 779	38 488	2 533	14 3
405 139	200 763	8 200	48 011	62 336	159 081	8 509	14

Erwerbstätigkeit (Mikrozensus)

Schlüsselnummer	Kreis Regierungsbezirk Land	Erwerbstätigkeit im April 2002 (Ergebnisse des Mikrozensus)			
		Erwerbstätige insgesamt	nach Wirtschaftsbereichen		
			Produzierendes Gewerbe	Handel, Gast- gewerbe, Verkehr	sonstige Dienst- leistungen
1 000 Personen					
14 1 61	Chemnitz, Stadt	104,7	29,7	27,1	47,0
14 1 66	Plauen, Stadt	31,3	(9,7)	(8,4)	12,7
14 1 67	Zwickau, Stadt	37,9	11,9	(8,9)	16,8
14 1 71	Annaberg	34,5	15,1	/	11,7
14 1 73	Chemnitzer Land	54,3	21,9	10,8	20,3
14 1 77	Freiberg	62,0	22,1	13,2	23,9
14 1 78	Vogtlandkreis	87,4	38,0	16,0	31,4
14 1 81	Mittlerer Erzgebirgskreis	42,2	17,4	/	16,3
14 1 82	Mittweida	57,0	22,3	13,3	20,0
14 1 88	Stollberg	37,2	14,7	(8,3)	13,0
14 1 91	Aue-Schwarzenberg	56,8	22,5	12,5	21,2
14 1 93	Zwickauer Land	60,7	22,2	13,3	23,8
14 1	Regierungsbezirk Chemnitz	666,0	248,0	145,0	258,0
14 2 62	Dresden, Stadt	216,2	51,1	48,6	114,8
14 2 63	Görlitz, Stadt	21,3	/	/	11,3
14 2 64	Hoyerswerda, Stadt	16,5	/	/	/
14 2 72	Bautzen	63,2	22,9	14,2	23,4
14 2 80	Meißen	62,7	22,2	15,2	23,7
14 2 84	Niederschlesischer Oberlausitzkreis	40,0	14,4	(8,4)	15,6
14 2 85	Riesa-Großenhain	47,6	16,4	12,1	17,6
14 2 86	Löbau-Zittau	57,7	18,6	11,6	24,3
14 2 87	Sächsische Schweiz	60,0	20,6	11,6	25,1
14 2 90	Weißeritzkreis	56,3	16,6	13,5	23,9
14 2 92	Kamenz	69,7	25,0	15,6	27,3
14 2	Regierungsbezirk Dresden	711,0	219,3	158,8	312,6
14 3 65	Leipzig, Stadt	201,0	45,6	51,4	102,6
14 3 74	Delitzsch	51,2	15,4	13,7	20,5
14 3 75	Döbeln	31,6	12,9	/	10,6
14 3 79	Leipziger Land	60,2	20,2	11,6	26,3
14 3 83	Muldentalkreis	59,5	17,6	14,7	24,9
14 3 89	Torgau-Oschatz	43,8	14,5	11,5	16,1
14 3	Regierungsbezirk Leipzig	447,2	126,4	109,6	201,0
14	Sachsen	1 824,2	593,6	413,4	771,6

1) einschließlich Auszubildende in kaufmännischen und technischen Berufen

2) einschließlich Auszubildende in gewerblichen Berufen

Erwerbstätigkeit (Mikrozensus)

Erwerbstätigkeit im April 2002 (Ergebnisse des Mikrozensus)								Schlüssel- nummer
nach Stellung im Beruf		Erwerbslose insgesamt	davon		Nichterwerbs- personen insgesamt	davon		
Angestellte ¹⁾ und Beamte	Arbeiter ²⁾		männlich	weiblich		männlich	weiblich	
1 000 Personen								
53,9	41,6	27,4	15,3	12,1	122,9	50,8	72,1	14 1 61
14,7	13,4	(7,2)	/	/	32,5	13,5	19,0	14 1 66
14,5	21,0	10,9	/	/	52,9	23,0	29,9	14 1 67
11,6	19,4	(8,2)	/	/	44,2	18,3	25,9	14 1 71
21,8	27,6	14,7	(7,9)	/	70,2	30,5	39,8	14 1 73
26,6	30,7	11,1	/	/	77,9	34,7	43,2	14 1 77
32,4	46,7	17,4	(8,0)	(9,4)	95,0	40,0	55,0	14 1 78
16,3	21,3	(8,6)	/	/	42,3	19,4	22,9	14 1 81
21,5	30,1	13,9	/	(7,7)	65,2	28,5	36,7	14 1 82
13,4	19,2	/	/	/	48,6	20,8	27,8	14 1 88
21,8	29,4	14,5	(7,3)	(7,2)	66,4	26,9	39,5	14 1 91
25,8	29,0	12,8	/	(7,4)	59,7	25,2	34,5	14 1 93
274,0	330,0	153,6	74,3	79,3	778,1	331,4	446,6	14 1
124,0	70,5	37,2	20,5	16,7	225,3	96,3	129,0	14 2 62
(9,2)	10,0	(8,0)	/	/	30,7	12,6	18,1	14 2 63
/	(8,9)	(7,1)	/	/	23,9	11,2	12,7	14 2 64
24,8	32,7	15,7	(8,1)	(7,7)	76,0	33,2	42,8	14 2 72
27,9	28,3	15,4	(8,9)	/	73,7	31,3	42,4	14 2 80
15,9	21,8	14,6	(7,1)	(7,5)	48,2	20,6	27,6	14 2 84
16,5	26,2	15,3	(8,1)	(7,1)	57,1	26,3	30,8	14 2 85
23,2	27,8	15,7	(8,3)	(7,3)	78,3	33,5	44,8	14 2 86
25,2	28,2	13,4	/	(7,1)	71,4	31,8	39,6	14 2 87
25,7	26,4	(9,9)	/	/	58,4	25,9	32,5	14 2 90
30,1	33,4	14,2	(7,6)	/	70,8	30,6	40,2	14 2 92
327,7	314,5	166,5	88,8	77,7	814,0	353,7	460,3	14 2
101,9	78,8	54,6	30,3	24,3	237,6	102,9	134,7	14 3 65
21,2	25,1	13,8	/	(7,5)	61,7	27,0	34,7	14 3 74
(9,4)	18,5	(8,5)	/	/	36,3	15,4	20,9	14 3 75
27,8	27,6	19,3	11,0	(8,2)	72,7	32,1	40,6	14 3 79
26,7	27,8	13,6	(8,1)	/	62,1	26,9	35,2	14 3 83
17,4	22,7	12,2	(7,4)	/	44,1	18,6	25,5	14 3 89
204,4	200,5	122,0	67,6	54,5	514,5	222,9	291,6	14 3
806,2	845,0	442,1	230,7	211,4	2 106,5	908,0	1 198,5	14

Landwirtschaft

Schlüssel- nummer	Kreis Regierungsbezirk Land	Landwirtschaftliche Betriebe 2001				
		insgesamt	davon mit einer landwirtschaftlich genutzten Fläche von ... bis unter ... ha			
			unter 100	100 - 200	200 - 1 000	1 000 und mehr
14 1 61	Chemnitz, Stadt	119	109	5	2	3
14 1 66	Plauen, Stadt	59	51	4	2	2
14 1 67	Zwickau, Stadt	54	52	-	2	-
14 1 71	Annaberg	244	223	10	7	4
14 1 73	Chemnitzer Land	286	260	14	8	4
14 1 77	Freiberg	439	362	23	36	18
14 1 78	Vogtlandkreis	753	658	50	29	16
14 1 81	Mittlerer Erzgebirgskreis	314	279	15	13	7
14 1 82	Mittweida	527	451	35	27	14
14 1 88	Stollberg	214	193	8	8	5
14 1 91	Aue-Schwarzenberg	317	302	4	10	1
14 1 93	Zwickauer Land	423	386	17	8	12
14 1	Regierungsbezirk Chemnitz	3 749	3 326	185	152	86
14 2 62	Dresden, Stadt	171	163	3	4	1
14 2 63	Görlitz, Stadt	16	15	-	1	-
14 2 64	Hoyerswerda, Stadt	24	23	-	1	-
14 2 72	Bautzen	361	282	37	28	14
14 2 80	Meißen	354	291	18	39	6
14 2 84	Niederschlesischer Oberlausitzkreis	248	183	17	35	13
14 2 85	Riesa-Großenhain	356	278	23	37	18
14 2 86	Löbau-Zittau	369	289	31	39	10
14 2 87	Sächsische Schweiz	418	346	37	24	11
14 2 90	Weißeritzkreis	341	295	18	15	13
14 2 92	Kamenz	409	347	20	24	18
14 2	Regierungsbezirk Dresden	3 067	2 512	204	247	104
14 3 65	Leipzig, Stadt	78	70	3	2	3
14 3 74	Delitzsch	240	165	12	47	16
14 3 75	Döbeln	210	155	17	31	7
14 3 79	Leipziger Land	335	272	28	22	13
14 3 83	Muldentalkreis	342	259	32	38	13
14 3 89	Torgau-Oschatz	378	257	38	64	19
14 3	Regierungsbezirk Leipzig	1 583	1 178	130	204	71
14	Sachsen	8 399	7 016	519	603	261

Landwirtschaft

Landwirtschaftlich genutzte Fläche 2001 in ha				Hektarertrag 2002 in dt				Schlüsselnummer
insgesamt	darunter			Weizen	Winterweizen	Roggen	Hafer	
	Ackerland	Dauerkulturen	Dauergrünland					
8 259	6 595	30	1 631	61,8	61,8	.	43,1	14 1 61
4 281	2 996	.	1 283	49,3	49,6	.	43,2	14 1 66
1 353	817	.	432	62,0	62,0	.	45,7	14 1 67
14 091	7 735	.	6 351	55,3	55,4	36,6	37,3	14 1 71
17 561	14 345	.	3 114	62,6	62,8	50,0	35,1	14 1 73
57 168	41 535	58	15 564	57,3	57,3	60,8	45,6	14 1 77
53 033	34 523	39	18 448	57,3	57,7	49,3	45,4	14 1 78
24 792	14 199	22	10 559	52,8	52,8	45,9	39,9	14 1 81
53 665	43 651	149	9 854	63,7	63,9	53,5	48,2	14 1 82
14 028	10 028	32	3 959	57,6	57,9	-	42,2	14 1 88
10 876	5 008	9	5 855	47,7	47,6	45,9	39,3	14 1 91
33 627	26 997	59	6 562	61,7	62,0	54,5	45,7	14 1 93
292 736	208 428	598	83 611	60,8	61,0	53,5	43,7	14 1
4 503	3 079	119	1 301	67,5	67,5	.	36,6	14 2 62
941	.	.	244	14 2 63
629	.	.	522	.	.	-	.	14 2 64
50 955	40 558	187	10 202	63,4	63,6	48,5	42,4	14 2 72
40 123	34 672	709	4 735	74,2	74,1	58,9	36,6	14 2 80
46 007	35 971	13	10 021	63,5	63,5	46,4	39,4	14 2 84
53 341	46 434	43	6 854	53,5	53,6	44,2	35,6	14 2 85
40 961	30 939	62	9 954	68,7	69,1	60,7	46,1	14 2 86
38 158	24 127	1 415	12 610	54,8	54,8	45,5	52,5	14 2 87
40 332	27 423	467	12 433	62,5	62,6	52,3	40,6	14 2 90
48 779	39 088	80	9 601	59,8	59,8	35,5	34,0	14 2 92
364 731	282 988	3 200	78 478	63,6	63,7	44,6	40,8	14 2
8 905	7 837	.	1 016	56,5	56,5	60,4	.	14 3 65
55 036	50 842	283	3 905	58,9	58,9	56,7	.	14 3 74
29 956	26 943	.	2 743	69,4	69,5	60,5	53,1	14 3 75
43 407	39 354	155	3 892	63,4	63,5	55,0	58,9	14 3 79
54 550	48 219	536	5 790	56,2	56,3	55,3	42,8	14 3 83
72 900	63 424	1 086	8 383	61,0	61,1	48,3	41,5	14 3 89
264 754	236 619	2 379	25 729	61,0	61,1	53,6	45,0	14 3
922 220	728 034	6 177	187 819	61,9	62,0	48,7	42,8	14

Landwirtschaft

Schlüsselnummer	Kreis Regierungsbezirk Land	Hektarertrag 2002 in dt				
		Wintergerste	Sommergerste	Triticale	Körnermais, Corn-Cob-Mix	Kartoffeln insgesamt
14 1 61	Chemnitz, Stadt	57,0	44,8	47,9	.	.
14 1 66	Plauen, Stadt	53,0	38,1	.	-	.
14 1 67	Zwickau, Stadt	62,9	42,2	.	-	.
14 1 71	Annaberg	51,9	41,4	48,1	-	406,2
14 1 73	Chemnitzer Land	59,9	44,9	42,3	96,1	398,6
14 1 77	Freiberg	52,4	42,5	52,4	.	366,6
14 1 78	Vogtlandkreis	52,1	41,8	51,8	.	321,0
14 1 81	Mittlerer Erzgebirgskreis	54,4	38,6	49,0	-	333,5
14 1 82	Mittweida	56,0	44,4	45,7	85,2	389,9
14 1 88	Stollberg	50,8	41,6	49,2	-	381,8
14 1 91	Aue-Schwarzenberg	49,6	35,4	49,2	-	352,0
14 1 93	Zwickauer Land	62,9	42,7	42,9	.	304,1
14 1	Regierungsbezirk Chemnitz	55,1	41,8	49,6	87,3	373,1
14 2 62	Dresden, Stadt	60,6	.	.	93,5	282,3
14 2 63	Görlitz, Stadt	26,8	.	.	-	.
14 2 64	Hoyerswerda, Stadt	-	-	.	-	.
14 2 72	Bautzen	49,7	45,5	50,7	85,1	363,8
14 2 80	Meißen	62,4	54,6	47,9	94,8	319,7
14 2 84	Niederschlesischer Oberlausitzkreis	52,7	42,4	43,1	85,1	357,1
14 2 85	Riesa-Großenhain	48,1	27,0	33,6	83,1	296,5
14 2 86	Löbau-Zittau	59,6	46,5	59,1	95,3	349,3
14 2 87	Sächsische Schweiz	46,2	40,7	52,6	81,6	281,9
14 2 90	Weißeritzkreis	53,7	40,9	47,3	81,4	.
14 2 92	Kamenz	40,5	39,8	36,6	84,4	295,9
14 2	Regierungsbezirk Dresden	51,4	42,6	42,8	89,1	331,0
14 3 65	Leipzig, Stadt	58,3	.	53,9	95,0	239,4
14 3 74	Delitzsch	61,6	.	51,3	80,0	359,0
14 3 75	Döbeln	63,3	48,5	62,2	96,5	358,3
14 3 79	Leipziger Land	61,9	48,3	48,9	90,8	425,1
14 3 83	Muldentalkreis	57,6	39,1	44,6	88,2	297,9
14 3 89	Torgau-Oschatz	59,4	30,9	46,7	89,7	214,4
14 3	Regierungsbezirk Leipzig	60,1	44,4	48,7	89,0	329,0
14	Sachsen	55,6	42,3	46,7	88,8	343,9

Landwirtschaft

Hektarertrag 2002 in dt					Ergebnis der allgemeinen Viehzählung vom 3. Mai 2001			Schlüsselnummer
mittelfrühe und späte Kartoffeln	Zucker- rüben	Raps und Rübsen insgesamt	Winterraps	Silomais	Betriebe mit Rinderhaltung	Rinder		
						insgesamt	darunter Michkühe	
.	.	30,2	30,2	492,6	66	7 009	2 900	14 1 61
.	-	28,2	28,2	388,1	35	2 565	632	14 1 66
.	-	31,1	31,1	446,8	30	979	221	14 1 67
406,2	-	29,8	29,8	406,2	179	16 752	5 728	14 1 71
407,3	542,1	32,3	32,3	437,5	198	13 863	6 097	14 1 73
367,3	.	28,2	28,4	441,5	282	49 489	18 791	14 1 77
322,4	.	29,4	29,4	388,8	512	41 566	16 866	14 1 78
333,5	-	26,3	26,3	391,3	242	25 202	9 395	14 1 81
398,8	551,4	29,6	29,6	527,0	328	37 241	14 085	14 1 82
381,8	-	25,6	26,0	411,6	157	14 611	6 431	14 1 88
353,6	-	25,9	25,9	422,1	212	10 264	3 986	14 1 91
304,1	581,0	31,1	31,1	472,7	277	28 051	12 341	14 1 93
377,4	550,8	29,4	29,4	446,3	2 518	247 592	97 473	14 1
300,0	445,0	32,4	32,6	335,8	33	2 021	661	14 2 62
.	-	-	-	220,0	4	195	-	14 2 63
.	-	-	-	-	18	774	6	14 2 64
373,1	549,8	28,8	28,8	469,8	176	29 089	12 428	14 2 72
324,4	650,3	32,7	32,7	485,5	101	14 411	5 395	14 2 80
366,6	581,3	28,5	28,6	396,7	111	22 573	8 638	14 2 84
296,9	478,5	21,8	21,8	353,6	186	23 570	8 575	14 2 85
351,0	547,1	32,3	32,7	497,5	192	28 362	12 877	14 2 86
281,9	562,3	29,5	29,6	380,5	272	25 142	9 303	14 2 87
.	618,4	29,7	29,7	448,8	220	31 214	11 470	14 2 90
298,3	544,1	25,2	25,5	386,5	237	26 217	9 490	14 2 92
334,6	575,9	28,2	28,3	423,4	1 550	203 568	78 843	14 2
240,0	573,5	27,8	27,8	434,6	13	2 946	.	14 3 65
365,3	573,5	27,1	27,1	378,5	81	14 222	5 585	14 3 74
364,8	582,5	32,2	32,2	508,7	89	11 972	5 908	14 3 75
428,6	581,2	28,1	28,1	429,7	162	18 962	.	14 3 79
302,6	543,4	27,1	27,2	393,2	145	22 356	7 845	14 3 83
224,2	436,2	26,0	26,0	401,9	161	29 219	10 895	14 3 89
335,7	539,4	27,6	27,6	414,4	651	99 677	39 042	14 3
349,0	553,8	28,3	28,4	429,1	4 719	550 837	215 358	14

Landwirtschaft

Schlüsselnummer	Kreis Regierungsbezirk Land	Ergebnis der allgemeinen Viehzählung vom 3. Mai 2001					
		Betriebe mit Schweine- haltung	Schweine			Betriebe mit Hühner- haltung	Hühner insgesamt
			insgesamt	Mast- schweine	Zucht- sauen		
14 1 61	Chemnitz, Stadt	25	2 327	.	.	48	1 796
14 1 66	Plauen, Stadt	13	.	.	.	18	524
14 1 67	Zwickau, Stadt	13	43	17	.	20	697
14 1 71	Annaberg	51	.	.	.	118	5 129
14 1 73	Chemnitzer Land	74	16 931	1 407	.	135	25 193
14 1 77	Freiberg	68	42 828	10 317	7 112	154	.
14 1 78	Vogtlandkreis	165	36 535	9 991	4 855	340	.
14 1 81	Mittlerer Erzgebirgskreis	46	11 711	3 637	1 100	143	3 986
14 1 82	Mittweida	133	39 456	5 541	7 934	218	12 736
14 1 88	Stollberg	49	6 343	2 227	.	99	.
14 1 91	Aue-Schwarzenberg	43	1 568	.	.	140	4 967
14 1 93	Zwickauer Land	117	26 562	4 593	6 494	202	7 503
14 1	Regierungsbezirk Chemnitz	797	189 609	41 292	33 098	1 635	2 596 271
14 2 62	Dresden, Stadt	12	411	.	.	24	1 735
14 2 63	Görlitz, Stadt	2	.	.	.	3	.
14 2 64	Hoyerswerda, Stadt	4	.	.	.	12	330
14 2 72	Bautzen	48	57 781	26 230	4 791	103	7 859
14 2 80	Meißen	46	9 489	6 233	138	66	.
14 2 84	Niederschlesischer Oberlausitzkreis	28	8 505	2 190	.	71	126 746
14 2 85	Riesa-Großenhain	89	96 162	28 913	10 495	106	42 429
14 2 86	Löbau-Zittau	38	17 868	.	2 491	108	8 836
14 2 87	Sächsische Schweiz	67	7 832	.	.	155	11 891
14 2 90	Weißeritzkreis	53	4 767	1 631	.	141	23 204
14 2 92	Kamenz	67	33 643	7 735	5 616	182	20 908
14 2	Regierungsbezirk Dresden	454	243 631	81 131	27 686	971	1 349 412
14 3 65	Leipzig, Stadt	10	.	.	53	13	.
14 3 74	Delitzsch	52	45 364	10 981	6 046	48	.
14 3 75	Döbeln	28	.	.	3 661	47	5 063
14 3 79	Leipziger Land	113	22 010	.	2 425	121	.
14 3 83	Muldentalkreis	83	35 781	14 538	3 318	95	.
14 3 89	Torgau-Oschatz	65	59 854	28 371	4 669	79	1 777 307
14 3	Regierungsbezirk Leipzig	351	180 510	64 075	20 172	403	2 730 625
14	Sachsen	1 602	613 750	186 498	80 956	3 009	6 676 308

Landwirtschaft

Ergebnis der allgemeinen Viehzählung vom 3. Mai 2001									
darunter		Betriebe mit Pferde- haltung	Pferde insgesamt	Betriebe mit Schaf- haltung	Schafe insgesamt	Gänse insgesamt	Enten insgesamt	Truthühner insgesamt	Schlüssel- nummer
Lege- hennen	Mast- hühner								
1 616	55	37	336	35	326	.	.	.	14 1 61
474	5	10	69	11	213	.	137	.	14 1 66
627	.	19	82	12	614	9	.	.	14 1 67
3 987	127	76	379	50	1 611	177	249	18	14 1 71
24 632	219	67	486	64	1 377	659	266	.	14 1 73
92 539	.	104	617	116	4 732	84	222	.	14 1 77
.	1 329	237	1 285	173	13 757	1 115	1 206	60	14 1 78
3 658	113	97	503	64	1 807	68	187	21	14 1 81
11 757	116	142	787	150	5 910	376	941	31	14 1 82
.	.	78	486	55	1 044	92	283	.	14 1 88
4 630	209	102	379	87	1 671	39	146	7	14 1 91
6 977	138	101	663	139	7 216	728	566	35	14 1 93
1 399 182	493 453	1 070	6 072	956	40 278	3 799	4 275	17 525	14 1
1 399	199	28	324	20	1 557	.	24	.	14 2 62
.	-	1	.	3	183	-	.	-	14 2 63
325	5	6	.	5	23	9	.	.	14 2 64
6 173	.	88	458	75	5 795	.	268	10	14 2 72
.	50	65	694	57	5 854	215	190	12	14 2 80
41 478	.	71	477	52	5 640	1 844	161	.	14 2 84
39 371	.	69	432	54	6 603	60	442	-	14 2 85
8 077	43	69	441	61	5 736	17	164	21	14 2 86
11 493	122	112	529	103	6 567	276	158	.	14 2 87
15 161	.	88	552	94	1 961	216	209	15	14 2 90
5 464	.	124	798	113	6 635	1 360	1 948	.	14 2 92
924 267	.	721	4 745	637	46 554	8 365	3 595	13 726	14 2
.	13	14	334	11	5 493	.	.	-	14 3 65
.	15	50	445	33	7 199	.	336	.	14 3 74
1 404	.	38	235	34	3 900	4 436	397	12	14 3 75
3 531	.	84	442	55	8 523	258	912	.	14 3 79
.	.	71	608	56	10 772	.	1 585	.	14 3 83
273 520	.	84	743	59	20 991	107	.	49 321	14 3 89
1 179 045	.	341	2 807	248	56 878	12 316	6 577	132 352	14 3
3 502 494	2 021 552	2 132	13 624	1 841	143 710	24 480	14 447	163 603	14

Flächenerhebung

Schlüsselnummer	Kreis Regierungsbezirk Land	Bodenfläche nach Art der tatsächlichen Nutzung am 31.12. 2001 in ha		
		insgesamt	Siedlungs- und Verkehrsfläche	
			zusammen	Gebäude- und Freifläche
14 1 61	Chemnitz, Stadt	22 085	7 756	4 931
14 1 66	Plauen, Stadt	10 211	2 253	1 236
14 1 67	Zwickau, Stadt	10 251	3 562	2 083
14 1 71	Annaberg	43 817	4 064	2 140
14 1 73	Chemnitzer Land	33 550	5 631	3 563
14 1 77	Freiberg	91 354	8 051	4 616
14 1 78	Vogtlandkreis	130 984	11 950	6 403
14 1 81	Mittlerer Erzgebirgskreis	59 536	5 360	2 932
14 1 82	Mittweida	77 319	7 890	4 519
14 1 88	Stollberg	26 649	3 865	2 442
14 1 91	Aue-Schwarzenberg	52 824	5 924	3 330
14 1 93	Zwickauer Land	51 109	5 696	3 240
14 1	Regierungsbezirk Chemnitz	609 690	72 002	41 434
14 2 62	Dresden, Stadt	32 831	12 449	8 159
14 2 63	Görlitz, Stadt	6 722	2 153	1 399
14 2 64	Hoyerswerda, Stadt	9 476	1 685	956
14 2 72	Bautzen	95 546	9 481	5 463
14 2 80	Meißen	63 169	7 353	4 294
14 2 84	Niederschlesischer Oberlausitzkreis	134 024	11 250	5 670
14 2 85	Riesa-Großenhain	82 051	7 310	3 873
14 2 86	Löbau-Zittau	69 851	8 323	4 912
14 2 87	Sächsische Schweiz	88 789	7 453	4 003
14 2 90	Weißeritzkreis	76 562	6 755	3 824
14 2 92	Kamenz	134 032	10 903	6 072
14 2	Regierungsbezirk Dresden	793 052	85 114	48 625
14 3 65	Leipzig, Stadt	29 762	13 322	8 156
14 3 74	Delitzsch	85 211	9 835	5 243
14 3 75	Döbeln	42 393	4 341	2 434
14 3 79	Leipziger Land	75 200	9 015	5 399
14 3 83	Muldentalkreis	89 262	8 594	4 818
14 3 89	Torgau-Oschatz	116 753	8 016	4 157
14 3	Regierungsbezirk Leipzig	438 580	53 123	30 207
14	Sachsen	1 841 322	210 240	120 266

Flächenerhebung

Bodenfläche nach Art der tatsächlichen Nutzung am 31.12. 2001 in ha						Schlüssel- nummer
Siedlungs- und Verkehrsfläche						
Betriebsfläche (ohne Abbau- land)	Erholungsfläche	Friedhofsfläche	Verkehrsfläche	darunter Straße, Weg, Platz		
41	779	75	1 931	1 532		14 1 61
20	193	43	761	644		14 1 66
316	207	31	925	680		14 1 67
43	227	33	1 624	1 382		14 1 71
54	378	47	1 589	1 376		14 1 73
89	364	51	2 931	2 380		14 1 77
119	676	89	4 663	3 930		14 1 78
36	226	28	2 138	1 844		14 1 81
66	389	61	2 855	2 349		14 1 82
64	195	28	1 136	929		14 1 88
194	390	42	1 968	1 712		14 1 91
57	323	49	2 027	1 775		14 1 93
1 098	4 346	577	24 547	20 536		14 1
88	1 037	169	2 996	2 421		14 2 62
10	152	40	552	367		14 2 63
4	146	13	566	415		14 2 64
31	499	60	3 429	2 880		14 2 72
46	413	49	2 551	2 126		14 2 80
449	644	59	4 427	3 606		14 2 84
70	351	41	2 975	2 318		14 2 85
114	423	85	2 789	2 331		14 2 86
81	443	42	2 884	2 422		14 2 87
129	430	39	2 332	2 112		14 2 90
74	467	55	4 235	3 512		14 2 92
1 097	5 004	652	29 736	24 511		14 2
93	1 552	199	3 322	2 528		14 3 65
484	573	51	3 484	2 663		14 3 74
31	138	33	1 707	1 413		14 3 75
206	727	59	2 623	2 110		14 3 79
50	529	39	3 158	2 710		14 3 83
103	422	58	3 276	2 981		14 3 89
967	3 941	438	17 571	14 405		14 3
3 162	13 291	1 668	71 853	59 452		14

Gewerbeanzeigen

Schlüsselnummer	Kreis Regierungsbezirk Land	Gewerbebeanmeldungen 2002				
		insgesamt	darunter			darunter Verarbeitendes Gewerbe
			Neuerrichtung	Übernahme eines bestehenden Betriebes	Land- und Forstwirtschaft	
14 1 61	Chemnitz, Stadt	2 298	1 972	304	5	97
14 1 66	Plauen, Stadt	646	532	105	6	23
14 1 67	Zwickau, Stadt	967	795	151	7	27
14 1 71	Annaberg	551	439	98	3	47
14 1 73	Chemnitzer Land	1 116	963	123	11	68
14 1 77	Freiberg	932	768	148	12	76
14 1 78	Vogtlandkreis	1 661	1 373	238	20	114
14 1 81	Mittlerer Erzgebirgskreis	614	524	78	8	49
14 1 82	Mittweida	984	841	122	8	54
14 1 88	Stollberg	719	612	82	5	57
14 1 91	Aue-Schwarzenberg	940	788	121	9	65
14 1 93	Zwickauer Land	1 159	962	156	12	53
14 1	Regierungsbezirk Chemnitz	12 587	10 569	1 726	106	730
14 2 62	Dresden, Stadt	4 523	3 834	546	18	155
14 2 63	Görlitz, Stadt	456	384	49	-	28
14 2 64	Hoyerswerda, Stadt	221	170	44	1	12
14 2 72	Bautzen	1 212	1 012	175	11	69
14 2 80	Meißen	1 277	1 091	134	29	63
14 2 84	Niederschlesischer Oberlausitzkreis	671	551	97	9	37
14 2 85	Riesa-Großenhain	762	645	94	13	52
14 2 86	Löbau-Zittau	898	753	124	12	46
14 2 87	Sächsische Schweiz	1 153	924	190	18	56
14 2 90	Weißeritzkreis	968	779	123	16	53
14 2 92	Kamenz	1 060	881	109	14	54
14 2	Regierungsbezirk Dresden	13 201	11 024	1 685	141	625
14 3 65	Leipzig, Stadt	5 497	4 889	470	13	121
14 3 74	Delitzsch	1 062	963	72	17	41
14 3 75	Döbeln	505	429	68	8	24
14 3 79	Leipziger Land	1 096	900	140	12	48
14 3 83	Muldentalkreis	995	863	94	18	41
14 3 89	Torgau-Oschatz	738	635	85	12	25
14 3	Regierungsbezirk Leipzig	9 893	8 679	929	80	300
14	Sachsen	35 681	30 272	4 340	327	1 655

1) einschließlich Vermietung beweglicher Sachen, Erbringung von Dienstleistungen überwiegend für Unternehmen

Gewerbeanzeigen

Gewerbebeanmeldungen 2002							Schlüsselnummer
nach Wirtschaftsbereichen							
Baugewerbe	Handel	Gastgewerbe	Verkehr und Nachrichtenübermittlung	Kredit- und Versicherungsgewerbe	Grundstücks-, Wohnungs-wesen ¹⁾	öffentliche u. persönliche Dienstleist.	
251	591	198	80	168	715	163	14 1 61
100	176	69	18	41	156	36	14 1 66
107	256	100	28	75	263	82	14 1 67
60	180	67	19	34	84	48	14 1 71
176	350	76	46	89	210	77	14 1 73
116	263	72	37	86	183	54	14 1 77
248	461	241	69	103	260	117	14 1 78
83	196	43	23	58	97	38	14 1 81
176	303	78	45	59	178	52	14 1 82
112	205	43	21	49	143	61	14 1 88
135	290	72	41	60	162	75	14 1 91
198	310	106	54	96	239	71	14 1 93
1 762	3 581	1 165	481	918	2 690	874	14 1
530	1 233	394	181	317	1 310	307	14 2 62
52	142	48	22	37	87	29	14 2 63
19	73	33	11	15	39	14	14 2 64
149	395	93	40	118	228	81	14 2 72
208	369	111	52	94	251	54	14 2 80
80	218	67	30	54	107	44	14 2 84
96	223	52	35	71	169	33	14 2 85
133	271	80	37	94	145	57	14 2 86
173	338	126	41	81	237	64	14 2 87
158	236	66	41	108	204	60	14 2 90
185	274	109	35	73	199	91	14 2 92
1 783	3 772	1 179	525	1 062	2 976	834	14 2
502	1 375	416	206	320	1 500	996	14 3 65
175	285	79	66	79	226	62	14 3 74
93	139	38	27	35	101	33	14 3 75
195	313	67	33	87	247	62	14 3 79
175	261	69	43	80	234	49	14 3 83
176	192	55	23	56	124	57	14 3 89
1 316	2 565	724	398	657	2 432	1 259	14 3
4 861	9 918	3 068	1 404	2 637	8 098	2 967	14

Gewerbeanzeigen

Schlüsselnummer	Kreis Regierungsbezirk Land	Gewerbeabmeldungen 2002				
		insgesamt	darunter		Land- und Forstwirtschaft	darunter Verarbeitendes Gewerbe
			Aufgabe eines Betriebes ¹⁾	Aufgabe eines weiter bestehenden Betriebes ²⁾		
14 161	Chemnitz, Stadt	2 351	2 037	203	7	92
14 166	Plauen, Stadt	668	561	90	6	31
14 167	Zwickau, Stadt	1 039	862	131	11	33
14 171	Annaberg	551	434	87	2	45
14 173	Chemnitzer Land	1 173	939	149	4	76
14 177	Freiberg	1 053	881	132	12	67
14 178	Vogtlandkreis	1 827	1 465	247	17	124
14 181	Mittlerer Erzgebirgskreis	596	501	74	5	63
14 182	Mittweida	976	840	97	11	53
14 188	Stollberg	691	567	69	6	49
14 191	Aue-Schwarzenberg	911	732	125	14	68
14 193	Zwickauer Land	1 119	941	135	19	69
14 1	Regierungsbezirk Chemnitz	12 955	10 760	1 539	114	770
14 262	Dresden, Stadt	4 149	3 539	436	26	156
14 263	Görlitz, Stadt	514	433	62	1	16
14 264	Hoyerswerda, Stadt	313	265	31	4	18
14 272	Bautzen	1 275	1 087	118	12	48
14 280	Meißen	1 224	1 031	116	17	63
14 284	Niederschlesischer Oberlausitzkreis	665	562	75	5	37
14 285	Riesa-Großenhain	710	602	76	11	36
14 286	Löbau-Zittau	967	783	127	17	61
14 287	Sächsische Schweiz	1 070	857	144	10	57
14 290	Weißeritzkreis	944	756	98	10	49
14 292	Kamenz	1 015	853	105	9	68
14 2	Regierungsbezirk Dresden	12 846	10 768	1 388	122	609
14 365	Leipzig, Stadt	4 873	4 362	330	47	185
14 374	Delitzsch	1 085	950	56	11	48
14 375	Döbeln	441	372	57	4	25
14 379	Leipziger Land	1 102	938	95	7	63
14 383	Muldentalkreis	951	820	77	13	46
14 389	Torgau-Oschatz	678	607	45	9	35
14 3	Regierungsbezirk Leipzig	9 130	8 049	660	91	402
14	Sachsen	34 931	29 577	3 587	327	1 781

1) Aufgabe eines Gewerbebetriebes sowie die Aufgabe von Betriebsteilen eines Gewerbebetriebes, sofern angezeigt

2) z. B. Verkauf, Verpachtung, Erbfolge, Rechtsformänderung

3) einschließlich Vermietung beweglicher Sachen, Erbringung von Dienstleistungen überwiegend für Unternehmen

Gewerbeanzeigen

Gewerbeabmeldungen 2002							Gewerbeabmeldungen 2002 insgesamt	Schlüssel- nummer
nach Wirtschaftsbereichen								
Baugewerbe	Handel	Gastgewerbe	Verkehr und Nachrichten- übermittlung	Kredit- und Versicherungs- gewerbe	Grundstücks-, Wohnungs- wesen ³⁾	öffentliche u. persönliche Dienstleist.		
311	709	217	86	160	610	127	1 306	14 1 61
92	215	75	23	62	129	25	297	14 1 66
150	315	107	41	66	219	74	351	14 1 67
76	189	77	19	33	76	22	199	14 1 71
171	389	101	55	96	196	66	372	14 1 73
151	368	95	42	87	161	55	322	14 1 77
249	608	216	97	140	247	110	608	14 1 78
66	197	59	30	47	85	33	207	14 1 81
159	344	96	39	61	139	56	364	14 1 82
101	233	53	28	48	118	39	211	14 1 88
137	316	77	53	61	116	51	360	14 1 91
189	337	121	57	75	188	50	282	14 1 93
1 852	4 220	1 294	570	936	2 284	708	4 879	14 1
541	1 188	438	186	322	1 040	207	1 983	14 2 62
60	172	70	22	35	103	27	182	14 2 63
39	112	33	9	22	53	21	109	14 2 64
195	467	121	63	95	200	57	354	14 2 72
194	362	141	38	81	247	60	429	14 2 80
97	229	68	22	60	94	36	211	14 2 84
90	239	61	41	54	133	36	238	14 2 85
146	321	95	51	100	123	41	306	14 2 86
165	322	132	35	116	160	57	343	14 2 87
168	285	74	55	73	172	45	310	14 2 90
150	313	125	44	80	154	51	306	14 2 92
1 845	4 010	1 358	566	1 038	2 479	638	4 771	14 2
691	1 345	390	245	316	1 142	464	2 987	14 3 65
188	353	96	63	100	170	42	395	14 3 74
79	138	37	27	39	66	16	189	14 3 75
182	349	72	56	90	210	55	355	14 3 79
155	312	83	46	93	148	33	339	14 3 83
130	213	61	20	62	101	36	179	14 3 89
1 425	2 710	739	457	700	1 837	646	4 444	14 3
5 122	10 940	3 391	1 593	2 674	6 600	1 992	14 094	14

Insolvenzen, Produzierendes Gewerbe

Schlüsselnummer	Kreis Regierungsbezirk Land	Insolvenzverfahren 2002			Verarbeitendes Gewerbe sowie Bergbau			
		insgesamt	darunter		Betriebe	tätige Personen		geleistete Arbeiter- stunden 1 000
			Unternehmensinsolvenzen	Verbraucherinsolvenzen		insgesamt	darunter Arbeiter	
14 1 61	Chemnitz, Stadt	392	191	60	159	13 722	8 600	22 124
14 1 66	Plauen, Stadt	113	55	11	52	5 117	3 495	8 107
14 1 67	Zwickau, Stadt	124	63	20	58	12 785	10 727	20 878
14 1 71	Annaberg	91	31	15	91	6 339	5 002	10 548
14 1 73	Chemnitzer Land	154	78	14	98	9 010	6 793	14 810
14 1 77	Freiberg	154	70	27	131	9 392	7 078	15 481
14 1 78	Vogtlandkreis	231	122	29	188	12 989	9 962	20 999
14 1 81	Mittlerer Erzgebirgskreis	79	47	6	96	5 360	4 221	9 049
14 1 82	Mittweida	142	76	13	132	8 344	6 108	13 818
14 1 88	Stollberg	87	34	20	83	5 167	3 755	8 541
14 1 91	Aue-Schwarzenberg	131	65	10	102	7 943	6 078	13 417
14 1 93	Zwickauer Land	164	82	23	69	4 486	3 576	7 206
14 1	Regierungsbezirk Chemnitz	1 862	914	248	1 261	100 653	75 394	165 063
14 2 62	Dresden, Stadt	571	386	47	219	23 940	12 072	37 909
14 2 63	Görlitz, Stadt	71	48	5	24	2 640	1 739	4 185
14 2 64	Hoyerswerda, Stadt	52	26	5	13	2 063	1 427	3 030
14 2 72	Bautzen	117	83	4	108	8 474	6 297	13 818
14 2 80	Meißen	185	118	14	105	9 727	6 725	15 410
14 2 84	Niederschlesischer Oberlausitzkreis	73	46	6	57	3 537	2 700	5 684
14 2 85	Riesa-Großenhain	85	55	8	82	7 320	5 354	12 298
14 2 86	Löbau-Zittau	113	70	12	95	6 078	4 463	9 833
14 2 87	Sächsische Schweiz	104	67	6	89	6 023	4 338	9 870
14 2 90	Weißeritzkreis	98	70	5	76	5 324	3 703	8 244
14 2 92	Kamenz	121	76	12	163	10 426	7 073	17 030
14 2	Regierungsbezirk Dresden	1 590	1 045	124	1 032	85 552	55 890	137 523
14 3 65	Leipzig, Stadt	780	393	134	158	12 532	7 513	20 188
14 3 74	Delitzsch	173	77	31	84	6 224	4 186	9 653
14 3 75	Döbeln	76	48	12	73	5 206	3 818	8 968
14 3 79	Leipziger Land	182	108	23	87	5 541	3 591	9 102
14 3 83	Muldentalkreis	171	80	34	96	4 988	3 699	8 210
14 3 89	Torgau-Oschatz	123	62	12	65	4 657	3 456	7 717
14 3	Regierungsbezirk Leipzig	1 505	768	246	563	39 148	26 263	63 925
14	Sachsen	4 957	2 727	618	2 856	225 353	157 546	366 706

Produzierendes Gewerbe

und Gewinnung von Steinen und Erden 2002								Schlüssel- nummer
Bruttolohn- summe	Bruttogehalt- summe	Gesamtumsatz		Vorleistungsgüterproduzenten				
		insgesamt	darunter Auslandsumsatz	Betriebe	tätige Personen	Gesamtumsatz		
insgesamt	dar. Auslandsums.					1 000 €		
1 000 €								
204 535	186 584	2 224 929	760 514	58	3 885	413 516	.	14 1 61
82 657	67 676	734 412	262 009	20	1 701	209 333	.	14 1 66
317 228	83 977	5 005 640	3 295 222	30	3 963	878 272	138 328	14 1 67
84 503	36 145	743 503	167 329	50	3 876	554 313	148 828	14 1 71
135 315	64 648	1 095 443	220 552	49	5 975	780 689	195 559	14 1 73
135 440	72 364	1 197 944	305 713	71	5 936	808 175	289 593	14 1 77
180 429	89 316	1 312 931	198 624	91	4 994	410 945	67 846	14 1 78
67 205	27 797	472 092	90 999	37	2 052	203 915	40 982	14 1 81
117 455	67 957	1 026 561	223 061	65	3 796	539 104	107 517	14 1 82
65 312	37 577	473 073	57 339	37	2 653	300 439	39 232	14 1 88
115 240	56 465	833 820	164 941	41	2 867	379 420	83 733	14 1 91
69 665	28 955	511 670	96 619	33	2 134	283 733	77 008	14 1 93
1 574 984	819 463	15 632 020	5 842 922	583	43 831	5 761 854	1 351 790	14 1
317 829	510 856	4 999 524	1 742 785	80	11 338	2 087 925	.	14 2 62
44 137	36 849	324 372	147 425	7	.	.	.	14 2 63
40 930	23 904	222 177	5 480	7	.	.	.	14 2 64
126 987	71 175	942 269	143 005	44	2 499	234 490	43 630	14 2 72
154 556	106 086	1 385 880	650 362	58	4 263	541 100	111 734	14 2 80
51 338	25 735	456 175	116 471	33	1 806	198 513	78 795	14 2 84
114 517	71 014	1 601 993	454 630	44	5 242	1 360 346	415 937	14 2 85
74 630	41 321	562 399	90 452	54	2 691	226 502	50 649	14 2 86
86 923	50 497	765 254	145 649	51	3 230	384 825	100 698	14 2 87
69 342	48 550	542 397	109 958	33	2 704	297 990	44 502	14 2 90
134 532	100 532	1 993 946	352 449	87	4 916	578 656	94 949	14 2 92
1 215 722	1 086 518	13 796 387	3 958 668	499	40 676	6 124 197	2 227 737	14 2
182 178	205 110	1 583 119	329 619	70	4 980	657 431	134 944	14 3 65
92 011	69 509	992 578	179 188	47	2 350	561 089	.	14 3 74
72 804	39 974	797 959	102 156	27	2 030	367 239	62 464	14 3 75
72 697	64 501	1 087 525	339 264	30	2 387	701 711	.	14 3 79
72 651	41 061	693 624	90 798	62	2 786	425 190	46 024	14 3 83
62 306	28 624	538 866	82 813	35	2 494	335 592	75 763	14 3 89
554 646	448 779	5 693 671	1 123 839	270	17 028	3 048 252	729 723	14 3
3 345 352	2 354 759	35 122 077	10 925 429	1 352	101 535	14 934 304	4 309 250	14

Produzierendes Gewerbe

Schlüsselnummer	Kreis Regierungsbezirk Land	Verarbeitendes Gewerbe sowie Bergbau und Investitionsgüterproduzenten			
		Betriebe	tätige Personen	Gesamtumsatz	
				insgesamt	dar. Auslandsums.
				1 000 €	
14 1 61	Chemnitz, Stadt	76	7 715	1 512 311	670 722
14 1 66	Plauen, Stadt	16	2 508	.	.
14 1 67	Zwickau, Stadt	17	7 924	.	.
14 1 71	Annaberg	23	1 200	96 409	8 767
14 1 73	Chemnitzer Land	28	1 537	182 510	17 087
14 1 77	Freiberg	30	1 509	120 896	13 290
14 1 78	Vogtlandkreis	42	3 610	396 238	55 518
14 1 81	Mittlerer Erzgebirgskreis	17	976	87 277	.
14 1 82	Mittweida	38	2 642	321 040	110 421
14 1 88	Stollberg	25	1 269	102 015	13 422
14 1 91	Aue-Schwarzenberg	36	3 856	351 298	62 237
14 1 93	Zwickauer Land	24	1 802	180 038	19 469
14 1	Regierungsbezirk Chemnitz	370	36 548	7 531 922	4 299 390
14 2 62	Dresden, Stadt	95	7 820	1 330 306	346 722
14 2 63	Görlitz, Stadt	12	2 124	.	.
14 2 64	Hoyerswerda, Stadt	5	146	.	.
14 2 72	Bautzen	32	3 088	353 785	52 900
14 2 80	Meißen	30	3 481	724 221	.
14 2 84	Niederschlesischer Oberlausitzkreis	14	998	91 065	.
14 2 85	Riesa-Großenhain	25	1 358	168 900	.
14 2 86	Löbau-Zittau	17	1 173	115 149	18 667
14 2 87	Sächsische Schweiz	25	1 896	292 312	36 176
14 2 90	Weißeritzkreis	21	927	69 647	9 414
14 2 92	Kamenz	47	2 629	325 102	117 381
14 2	Regierungsbezirk Dresden	323	25 641	3 756 142	1 312 094
14 3 65	Leipzig, Stadt	64	5 083	608 783	192 409
14 3 74	Delitzsch	27	2 554	281 998	61 293
14 3 75	Döbeln	27	1 500	140 026	11 691
14 3 79	Leipziger Land	36	1 849	277 009	.
14 3 83	Muldentalkreis	22	1 303	.	.
14 3 89	Torgau-Oschatz	13	523	.	.
14 3	Regierungsbezirk Leipzig	189	12 812	1 510 162	348 457
14	Sachsen	881	75 000	12 798 225	5 959 942

Produzierendes Gewerbe

Gewinnung von Steinen und Erden 2002								Schlüsselnummer
Gebrauchsgüterproduzenten				Verbrauchsgüterproduzenten				
Betriebe	tätige Personen	Gesamtumsatz		Betriebe	tätige Personen	Gesamtumsatz		
		insgesamt	dar. Auslandsums.			insgesamt	dar. Auslandsums.	
		1 000 €				1 000 €		
1	.	.	.	23	.	.	.	14 1 61
-	-	-	-	16	908	175 989	.	14 1 66
1	.	.	.	10	.	.	.	14 1 67
4	247	20 850	.	15	1 016	71 931	.	14 1 71
2	.	.	.	20	.	.	.	14 1 73
9	456	36 617	2 449	22	1 491	232 256	380	14 1 77
14	1 335	94 312	.	41	3 049	411 437	.	14 1 78
6	368	43 477	.	36	1 964	137 422	23 937	14 1 81
8	474	37 270	.	21	1 431	129 147	.	14 1 82
4	117	7 896	-	18	1 128	62 723	4 686	14 1 88
6	248	21 481	.	19	972	81 622	.	14 1 91
3	131	.	.	10	419	.	.	14 1 93
58	3 829	484 488	68 105	251	16 444	1 853 755	123 636	14 1
6	291	28 771	.	37	4 491	1 552 523	115 922	14 2 62
-	-	-	-	6	.	.	.	14 2 63
-	-	-	-	1	.	.	.	14 2 64
7	748	103 457	11 178	25	2 139	250 536	35 297	14 2 72
1	.	.	.	16	.	.	.	14 2 80
1	.	.	.	10	.	.	.	14 2 84
3	73	4 158	-	10	647	68 589	.	14 2 85
4	361	22 282	8 543	20	1 853	198 467	12 593	14 2 86
2	.	.	.	11	.	.	.	14 2 87
9	1 022	142 828	.	12	671	31 931	.	14 2 90
5	335	33 778	.	24	2 545	1 056 410	.	14 2 92
38	3 075	370 772	100 632	172	16 161	3 545 277	318 204	14 2
4	206	9 605	.	21	2 263	307 300	.	14 3 65
1	.	.	.	10	.	.	.	14 3 74
4	218	14 309	.	15	1 458	276 385	.	14 3 75
2	.	.	.	18	.	.	.	14 3 79
-	-	-	-	12	899	107 452	.	14 3 83
1	.	.	.	16	.	.	.	14 3 89
12	847	76 776	7 562	91	8 462	1 058 480	38 097	14 3
108	7 751	932 036	176 299	515	41 067	6 457 512	479 938	14

Produzierendes Gewerbe

Schlüsselnummer	Kreis Regierungsbezirk Land	Verarbeitendes Gewerbe sowie Bergbau und Gewinnung von				
		Betriebe mit Investitionen	Bruttoanlageinvestitionen			
			insgesamt	Vorleistungs- güterproduz.	Investitions- güterproduz.	Gebrauchs- güterproduz.
1 000 €						
14 1 61	Chemnitz, Stadt	127	120 567	29 311	81 697	.
14 1 66	Plauen, Stadt	38	24 660	9 547	.	-
14 1 67	Zwickau, Stadt	45	175 654	66 895	.	.
14 1 71	Annaberg	70	40 168	29 333	5 334	.
14 1 73	Chemnitzer Land	76	96 269	76 036	16 120	.
14 1 77	Freiberg	104	180 528	149 020	10 819	.
14 1 78	Vogtlandkreis	149	94 573	46 223	21 063	5 238
14 1 81	Mittlerer Erzgebirgskreis	75	39 386	22 163	.	.
14 1 82	Mittweida	94	53 745	20 202	24 086	.
14 1 88	Stollberg	68	56 479	38 481	14 952	.
14 1 91	Aue-Schwarzenberg	82	55 135	19 129	30 357	220
14 1 93	Zwickauer Land	43	25 499	15 839	9 193	.
14 1	Regierungsbezirk Chemnitz	971	962 662	522 178	330 195	23 630
14 2 62	Dresden, Stadt	181	1 712 641	1 379 003	.	.
14 2 63	Görlitz, Stadt	21	7 096	697	.	-
14 2 64	Hoyerswerda, Stadt	8	19 687	.	.	-
14 2 72	Bautzen	87	55 604	27 891	11 722	2 676
14 2 80	Meißen	75	73 385	36 639	.	.
14 2 84	Niederschlesischer Oberlausitzkreis	41	26 370	15 843	2 898	.
14 2 85	Riesa-Großenhain	62	178 322	.	9 031	.
14 2 86	Löbau-Zittau	69	31 759	14 258	.	.
14 2 87	Sächsische Schweiz	72	51 250	35 082	8 222	.
14 2 90	Weißeritzkreis	59	36 817	24 339	3 974	4 528
14 2 92	Kamenz	124	79 516	25 926	36 245	.
14 2	Regierungsbezirk Dresden	799	2 272 448	1 744 869	412 704	13 839
14 3 65	Leipzig, Stadt	126	82 651	41 994	32 188	.
14 3 74	Delitzsch	61	37 372	20 141	11 689	.
14 3 75	Döbeln	56	32 426	17 365	7 919	.
14 3 79	Leipziger Land	66	33 337	29 387	1 929	.
14 3 83	Muldentalkreis	76	33 192	24 978	5 593	-
14 3 89	Torgau-Oschatz	48	24 831	19 103	860	.
14 3	Regierungsbezirk Leipzig	433	243 809	152 967	60 178	3 352
14	Sachsen	2 203	3 478 918	2 420 014	803 078	40 822

Produzierendes Gewerbe

Steinen und Erden 2001		Verarbeitendes Gewerbe sowie Bergbau und Gewinnung v. Steinen u. Erden 2002					Schlüsselnummer
Bruttoanlageinvestitionen		Energieverbrauch insgesamt	davon				
Verbrauchsgüterproduz.	je Beschäftigten		Kohle	Heizöl	Gas	Strom	
€		1 000 MJ					
.	8 322	1 696 846	.	.	510 919	1 008 566	14 1 61
.	4 759	565 876	0	99 161	207 031	259 684	14 1 66
1 603	13 556	3 015 853	.	.	1 769 080	1 186 556	14 1 67
.	6 365	1 191 118	0	61 367	715 825	413 926	14 1 71
.	10 607	1 516 434	.	.	741 596	609 749	14 1 73
.	19 134	5 066 555	.	.	2 740 223	1 432 632	14 1 77
22 048	7 291	1 799 338	0	293 223	880 272	625 843	14 1 78
6 590	7 352	607 977	1 174	162 830	145 437	298 536	14 1 81
.	6 657	2 717 397	.	.	1 251 593	900 978	14 1 82
.	11 307	714 628	134 398	155 446	141 830	282 954	14 1 88
5 427	7 044	1 593 667	.	.	788 280	598 836	14 1 91
.	5 655	1 072 703	.	.	587 598	392 015	14 1 93
86 657	9 514	21 558 390	1 386 018	1 682 411	10 479 685	8 010 276	14 1
27 500	75 397	3 642 567	.	.	855 756	2 596 242	14 2 62
.	2 829	566 325	.	.	422 462	127 348	14 2 63
.	8 727	1 680 461	.	.	24 921	1 642 810	14 2 64
13 316	6 605	1 749 984	.	.	605 030	548 543	14 2 72
11 543	7 312	1 612 349	.	.	825 663	626 183	14 2 80
.	7 407	1 526 124	0	73 367	1 088 931	363 826	14 2 84
2 519	23 713	8 112 917	.	.	4 713 070	3 107 302	14 2 85
12 307	5 432	1 091 472	52 195	264 560	435 665	339 052	14 2 86
.	8 543	1 703 965	.	.	1 031 642	572 409	14 2 87
3 976	6 928	2 907 113	.	.	1 176 415	723 836	14 2 90
.	7 813	3 275 153	.	.	1 500 780	1 440 518	14 2 92
101 035	26 940	27 868 431	1 410 382	1 689 643	12 680 337	12 088 070	14 2
.	6 464	1 887 970	.	.	474 131	1 032 794	14 3 65
.	5 795	6 091 333	.	.	3 967 456	1 872 274	14 3 74
.	6 647	901 265	.	.	595 322	207 893	14 3 75
.	6 093	9 976 143	.	.	7 405 331	2 518 941	14 3 79
2 621	6 730	1 857 059	0	236 162	1 096 184	524 713	14 3 83
.	5 631	3 461 371	.	.	2 585 920	616 075	14 3 89
27 312	6 263	24 175 141	21 369	1 256 740	16 124 343	6 772 689	14 3
215 004	15 499	73 601 963	2 817 769	4 628 794	39 284 364	26 871 035	14

Produzierendes Gewerbe

Schlüsselnummer	Kreis Regierungsbezirk Land	Bauhauptgewerbe				
		Betriebe	tätige Personen	geleistete Arbeits- stunden	Brutto- lohn- summe	Brutto- gehalt- summe
				1 000	1 000 €	
14 1 61	Chemnitz, Stadt	317	5 007	462	5 435	4 136
14 1 66	Plauen, Stadt	93	645	67	726	214
14 1 67	Zwickau, Stadt	130	1 210	124	1 435	683
14 1 71	Annaberg	152	1 611	178	1 821	590
14 1 73	Chemnitzer Land	226	2 175	238	2 513	778
14 1 77	Freiberg	208	2 182	234	2 586	743
14 1 78	Vogtlandkreis	369	4 167	447	5 191	1 511
14 1 81	Mittlerer Erzgebirgskreis	134	1 306	143	1 453	377
14 1 82	Mittweida	213	1 993	213	2 374	742
14 1 88	Stollberg	144	1 608	180	1 743	580
14 1 91	Aue-Schwarzenberg	216	2 335	242	2 679	799
14 1 93	Zwickauer Land	263	2 450	260	2 874	926
14 1	Regierungsbezirk Chemnitz	2 465	26 689	2 787	30 828	12 080
14 2 62	Dresden, Stadt	453	5 366	549	6 809	3 878
14 2 63	Görlitz, Stadt	48	572	67	795	112
14 2 64	Hoyerswerda, Stadt	37	386	41	456	137
14 2 72	Bautzen	229	2 786	307	3 147	951
14 2 80	Meißen	224	2 332	252	2 696	973
14 2 84	Niederschlesischer Oberlausitzkreis	158	1 789	203	2 179	555
14 2 85	Riesa-Großenhain	117	1 850	210	2 327	788
14 2 86	Löbau-Zittau	226	2 519	279	2 899	781
14 2 87	Sächsische Schweiz	229	2 465	259	2 941	932
14 2 90	Weißeritzkreis	196	2 204	240	2 438	1 000
14 2 92	Kamenz	232	3 106	349	3 842	1 112
14 2	Regierungsbezirk Dresden	2 149	25 375	2 758	30 528	11 219
14 3 65	Leipzig, Stadt	514	6 123	570	7 439	4 817
14 3 74	Delitzsch	222	2 546	284	3 053	1 391
14 3 75	Döbeln	117	1 077	114	1 264	482
14 3 79	Leipziger Land	259	3 251	337	3 806	1 680
14 3 83	Muldentalkreis	224	2 280	238	2 672	906
14 3 89	Torgau-Oschatz	152	1 990	204	2 481	799
14 3	Regierungsbezirk Leipzig	1 488	17 267	1 747	20 715	10 075
14	Sachsen	6 102	69 331	7 292	82 071	33 374

Produzierendes Gewerbe

Juni 2002		Bauhauptgewerbe 2001		Ausbaugewerbe Juni 2002		Ausbaugewerbe 2001		Schlüsselnummer
Gesamtumsatz	baugewerblicher Umsatz	Gesamtumsatz	baugewerblicher Umsatz	Betriebe	tätige Personen	Gesamtumsatz	baugewerblicher Umsatz	
1 000 €				1 000 €				
48 273	48 119	567 414	564 741	71	2 052	166 749	157 044	14 1 61
8 206	8 188	55 682	55 469	12	291	17 483	16 082	14 1 66
10 475	10 436	104 567	103 796	40	887	67 616	63 584	14 1 67
10 221	10 126	105 574	102 360	33	899	58 130	56 225	14 1 71
14 165	14 123	180 821	179 491	48	1 115	92 760	90 558	14 1 73
12 408	12 348	157 507	156 320	49	1 290	107 148	100 948	14 1 77
26 038	25 938	310 355	308 173	62	1 344	89 067	84 685	14 1 78
6 982	6 578	96 234	94 672	37	841	53 167	50 633	14 1 81
12 478	12 289	154 071	151 817	48	953	56 338	55 869	14 1 82
8 814	8 774	107 147	105 637	37	1 050	89 763	85 057	14 1 88
17 541	17 215	150 800	145 341	48	921	77 345	75 691	14 1 91
15 650	15 530	173 963	172 740	40	926	66 950	65 935	14 1 93
191 251	189 664	2 164 135	2 140 557	525	12 569	942 518	902 311	14 1
64 716	64 277	692 639	684 313	144	4 526	429 764	398 851	14 2 62
3 269	3 263	38 892	38 365	17	348	24 530	23 932	14 2 63
2 182	2 180	23 068	22 808	10	318	22 165	21 534	14 2 64
21 305	20 784	209 913	203 670	38	808	50 780	50 013	14 2 72
18 971	18 910	187 791	185 870	47	905	69 714	67 307	14 2 80
10 104	9 940	115 403	113 776	21	469	31 137	29 546	14 2 84
15 748	15 566	160 244	156 650	51	1 532	122 824	118 337	14 2 85
14 350	14 279	182 307	179 949	25	577	38 461	37 784	14 2 86
14 013	13 716	201 256	198 411	46	1 097	69 468	66 337	14 2 87
15 473	15 269	185 195	181 971	34	700	62 575	60 348	14 2 90
23 732	23 594	254 277	249 714	65	1 766	148 780	141 102	14 2 92
203 862	201 777	2 250 985	2 215 496	498	13 046	1 070 197	1 015 093	14 2
59 330	58 314	968 470	950 868	146	3 554	319 411	303 386	14 3 65
19 572	19 430	227 376	223 146	41	785	70 971	68 984	14 3 74
6 620	6 603	91 492	91 146	27	637	40 549	37 159	14 3 75
31 550	31 289	327 268	321 012	51	1 406	121 663	119 048	14 3 79
14 385	14 244	164 000	160 248	40	1 020	73 426	71 880	14 3 83
15 297	15 018	177 883	172 508	38	950	71 529	64 169	14 3 89
146 753	144 899	1 956 489	1 918 928	343	8 352	697 549	664 625	14 3
541 866	536 340	6 371 608	6 274 981	1 366	33 967	2 710 265	2 582 028	14

Bautätigkeit und Wohnungen

Schlüsselnummer	Kreis Regierungsbezirk Land	Baugenehmigungen 2002				
		Errichtung neuer Gebäude			Wohnungen in Wohn- und Nichtwohn- gebäuden	Wohnfläche in m ²
		Wohn- gebäude	darunter mit 1 und 2 Wohnungen	Nichtwohn- gebäude		
14 1 61	Chemnitz, Stadt	294	266	47	651	81 414
14 1 66	Plauen, Stadt	61	60	7	81	10 229
14 1 67	Zwickau, Stadt	115	106	15	252	25 198
14 1 71	Annaberg	71	69	32	146	16 473
14 1 73	Chemnitzer Land	173	168	46	317	33 361
14 1 77	Freiberg	145	136	30	235	26 518
14 1 78	Vogtlandkreis	194	190	73	328	38 363
14 1 81	Mittlerer Erzgebirgskreis	85	82	35	217	22 100
14 1 82	Mittweida	193	186	63	290	35 002
14 1 88	Stollberg	149	137	41	233	30 052
14 1 91	Aue-Schwarzenberg	147	133	36	245	26 483
14 1 93	Zwickauer Land	181	175	44	291	33 548
14 1	Regierungsbezirk Chemnitz	1 808	1 708	469	3 286	378 741
14 2 62	Dresden, Stadt	453	420	97	741	108 984
14 2 63	Görlitz, Stadt	40	39	11	21	6 412
14 2 64	Hoyerswerda, Stadt	29	27	4	56	5 540
14 2 72	Bautzen	156	151	53	278	30 586
14 2 80	Meißen	320	304	55	512	56 940
14 2 84	Niederschlesischer Oberlausitzkreis	90	89	48	131	18 431
14 2 85	Riesa-Großenhain	122	118	48	187	23 125
14 2 86	Löbau-Zittau	43	40	17	130	11 736
14 2 87	Sächsische Schweiz	185	172	30	324	36 288
14 2 90	Weißeritzkreis	227	222	37	287	37 037
14 2 92	Kamenz	197	195	45	299	35 931
14 2	Regierungsbezirk Dresden	1 862	1 777	445	2 966	371 010
14 3 65	Leipzig, Stadt	471	460	62	1 126	114 304
14 3 74	Delitzsch	197	179	33	364	38 400
14 3 75	Döbeln	80	78	26	101	12 133
14 3 79	Leipziger Land	349	336	60	542	62 839
14 3 83	Muldentalkreis	165	164	29	282	29 392
14 3 89	Torgau-Oschatz	108	105	48	169	20 107
14 3	Regierungsbezirk Leipzig	1 370	1 322	258	2 584	277 175
14	Sachsen	5 040	4 807	1 172	8 836	1 026 926

Bautätigkeit und Wohnungen

Baufertigstellungen 2002									Schlüsselnummer
Errichtung neuer Gebäude			Wohnungen in Wohn- und Nichtwohn- gebäuden	davon mit ... Wohnräumen				Wohnfläche in m²	
Wohn- gebäude	darunter mit 1 und 2 Wohnungen	Nichtwohn- gebäude		1 und 2	3	4	5 und mehr		
420	403	54	731	60	101	164	406	78 852	14 1 61
101	94	11	156	6	4	30	116	17 608	14 1 66
149	137	16	432	33	65	165	169	44 453	14 1 67
75	69	29	160	26	6	33	95	16 999	14 1 71
188	177	49	301	17	-58	84	258	40 389	14 1 73
141	135	15	236	29	-3	48	162	25 655	14 1 77
216	209	73	412	64	48	26	274	44 815	14 1 78
105	104	30	208	16	26	31	135	21 775	14 1 81
168	165	40	238	14	20	46	158	27 913	14 1 82
182	175	38	375	54	16	96	209	35 355	14 1 88
264	251	53	472	51	29	65	327	50 784	14 1 91
203	201	38	287	12	18	50	207	34 159	14 1 93
2 212	2 120	446	4 008	382	272	838	2 516	438 757	14 1
478	447	72	983	304	-2	145	536	114 021	14 2 62
65	58	14	111	8	41	28	34	9 144	14 2 63
46	41	6	93	-	13	27	53	8 895	14 2 64
136	131	43	232	4	28	41	159	26 616	14 2 72
284	274	50	454	37	75	21	321	51 977	14 2 80
90	90	22	149	-4	14	41	98	18 331	14 2 84
164	160	39	283	24	17	56	186	31 646	14 2 85
58	53	10	115	3	9	27	76	12 041	14 2 86
205	189	41	411	57	76	57	221	42 987	14 2 87
236	231	23	300	6	-4	59	239	34 400	14 2 90
250	245	47	379	18	38	35	288	43 608	14 2 92
2 012	1 919	367	3 510	457	305	537	2 211	393 666	14 2
498	489	58	984	244	345	24	371	97 365	14 3 65
215	201	30	350	4	45	72	229	36 243	14 3 74
94	91	27	194	2	71	70	51	19 107	14 3 75
272	268	25	400	20	51	68	261	42 649	14 3 79
255	252	33	390	52	36	42	260	42 149	14 3 83
163	154	47	362	64	54	78	166	33 987	14 3 89
1 497	1 455	220	2 680	386	602	354	1 338	271 500	14 3
5 721	5 494	1 033	10 198	1 225	1 179	1 729	6 065	1 103 923	14

Bautätigkeit und Wohnungen

Schlüsselnummer	Kreis Regierungsbezirk Land	Wohngebäude- und Wohnungsbestand am 31. Dezember 2002 ¹⁾				
		Wohngebäude		Wohnungen in Wohn- und		
		insgesamt	darunter mit 1 und 2 Wohnungen	insgesamt	davon mit ... Wohnräumen	
					1	2
14 1 61	Chemnitz, Stadt	29 854	15 317	162 015	2 855	14 875
14 1 66	Plauen, Stadt	10 415	5 939	44 771	778	4 467
14 1 67	Zwickau, Stadt	14 019	7 421	63 869	1 401	5 321
14 1 71	Annaberg	16 669	11 763	44 170	682	2 485
14 1 73	Chemnitzer Land	27 406	19 650	73 886	714	4 490
14 1 77	Freiberg	27 555	20 609	72 622	925	4 057
14 1 78	Vogtlandkreis	45 787	35 535	105 331	1 423	5 932
14 1 81	Mittlerer Erzgebirgskreis	19 174	14 951	44 279	532	1 971
14 1 82	Mittweida	30 106	23 751	68 276	835	2 894
14 1 88	Stollberg	17 886	12 784	46 722	356	2 610
14 1 91	Aue-Schwarzenberg	23 647	15 914	71 537	1 114	4 300
14 1 93	Zwickauer Land	27 676	20 438	70 750	1 053	3 945
14 1	Regierungsbezirk Chemnitz	290 194	204 072	868 228	12 668	57 347
14 2 62	Dresden, Stadt	51 177	25 789	287 298	5 910	30 284
14 2 63	Görlitz, Stadt	7 731	3 726	39 284	607	3 912
14 2 64	Hoyerswerda, Stadt	5 063	2 738	26 404	157	2 569
14 2 72	Bautzen	33 168	27 725	72 424	478	4 407
14 2 80	Meißen	29 322	22 227	74 708	615	4 105
14 2 84	Niederschlesischer Oberlausitzkreis	23 862	20 934	47 377	190	2 260
14 2 85	Riesa-Großenhain	23 740	19 140	58 870	375	3 290
14 2 86	Löbau-Zittau	33 885	26 997	76 474	502	4 808
14 2 87	Sächsische Schweiz	27 483	20 537	75 155	698	5 243
14 2 90	Weißeritzkreis	24 242	18 782	57 499	492	2 422
14 2 92	Kamenz	34 682	29 944	68 816	498	3 599
14 2	Regierungsbezirk Dresden	294 355	218 539	884 309	10 522	66 899
14 3 65	Leipzig, Stadt	52 898	24 989	316 763	6 960	27 480
14 3 74	Delitzsch	25 319	20 183	60 556	316	2 891
14 3 75	Döbeln	15 276	11 332	39 358	296	2 410
14 3 79	Leipziger Land	31 114	24 276	75 500	808	3 592
14 3 83	Muldentalkreis	30 974	26 243	62 838	673	2 947
14 3 89	Torgau-Oschatz	23 247	19 810	47 167	296	2 279
14 3	Regierungsbezirk Leipzig	178 828	126 833	602 182	9 349	41 599
14	Sachsen	763 377	549 444	2 354 719	32 539	165 845

1) ohne Wohnheime

2) Alle Angaben beinhalten auch leer stehende Wohnungen.

Bautätigkeit und Wohnungen

Wohngebäude- und Wohnungsbestand am 31. Dezember 2002 ¹⁾								Schlüssel- nummer
Nichtwohngebäuden ²⁾						Wohnfläche in 1 000 m ²	Wohnungen ²⁾ je 1 000 Einwohner	
davon mit ... Wohnräumen								
3	4	5	6	7 und mehr	darin Wohnräume			
52 550	63 206	20 231	5 533	2 765	20 773	10 101	641	14 1 61
15 536	15 220	6 198	1 579	993	7 619	2 805	635	14 1 66
20 275	25 092	8 313	2 262	1 205	9 059	4 040	633	14 1 67
11 830	15 730	8 236	3 325	1 882	14 191	3 050	512	14 1 71
21 690	26 409	12 349	5 157	3 077	23 355	5 069	534	14 1 73
17 913	26 479	13 500	5 839	3 909	29 767	5 014	485	14 1 77
27 734	37 102	19 456	8 100	5 584	42 497	7 442	532	14 1 78
10 996	15 211	8 874	4 017	2 678	20 398	3 117	479	14 1 81
17 697	23 687	13 230	5 980	3 953	30 284	4 834	505	14 1 82
12 602	16 937	8 246	3 641	2 330	17 681	3 160	507	14 1 88
19 404	24 366	12 923	5 976	3 454	25 857	4 778	525	14 1 91
18 654	23 821	13 649	6 082	3 546	26 911	4 907	535	14 1 93
246 881	313 260	145 205	57 491	35 376	268 392	58 318	548	14 1
95 213	102 907	37 501	10 596	4 887	37 247	18 486	598	14 2 62
11 978	15 202	5 547	1 396	642	4 837	2 646	663	14 2 63
5 504	12 243	4 629	844	458	3 478	1 659	569	14 2 64
17 635	24 069	13 185	7 345	5 305	40 397	5 454	471	14 2 72
20 025	26 084	13 831	6 091	3 957	30 529	5 364	494	14 2 80
8 438	17 615	9 658	5 584	3 632	27 500	3 667	466	14 2 84
14 660	20 653	11 446	5 047	3 399	26 091	4 223	495	14 2 85
20 104	26 379	14 000	6 604	4 077	30 968	5 552	510	14 2 86
20 482	26 378	12 933	5 715	3 706	28 364	5 195	523	14 2 87
12 621	16 852	10 894	7 552	6 666	50 872	4 088	463	14 2 90
14 788	22 884	13 776	7 734	5 537	42 117	5 257	448	14 2 92
241 448	311 266	147 400	64 508	42 266	322 400	61 591	525	14 2
93 731	128 107	43 563	11 691	5 231	39 952	20 768	640	14 3 65
15 037	22 158	11 947	5 175	3 032	23 094	4 377	481	14 3 74
10 549	14 150	6 793	3 035	2 125	16 385	2 727	521	14 3 75
18 743	26 390	15 401	6 514	4 052	31 124	5 427	499	14 3 79
14 132	21 789	12 460	6 509	4 328	33 511	4 792	468	14 3 83
10 615	15 956	9 784	4 814	3 423	26 207	3 635	475	14 3 89
162 807	228 550	99 948	37 738	22 191	170 273	41 726	557	14 3
651 136	853 076	392 553	159 737	99 833	761 065	161 635	541	14

Tourismus

Schlüsselnummer	Kreis Regierungsbezirk Land	Beherbergung 2002			
		geöffnete Beherbergungs- stätten im Juli 2002	davon		
			Hotels, Gast- höfe, Pens., Hotels garnis	Vorsorge- und Rehabilitations- kliniken	sonst. Beher- bergungs- stätten
14 1 61	Chemnitz, Stadt	49	44	1	4
14 1 66	Plauen, Stadt	22	21	-	1
14 1 67	Zwickau, Stadt	16	16	-	-
14 1 71	Annaberg	102	80	1	21
14 1 73	Chemnitzer Land	41	35	-	6
14 1 77	Freiberg	108	90	1	17
14 1 78	Vogtlandkreis	169	124	11	34
14 1 81	Mittlerer Erzgebirgskreis	84	65	1	18
14 1 82	Mittweida	57	44	-	13
14 1 88	Stollberg	32	28	-	4
14 1 91	Aue-Schwarzenberg	96	78	1	17
14 1 93	Zwickauer Land	47	40	-	7
14 1	Regierungsbezirk Chemnitz	823	665	16	142
14 2 62	Dresden, Stadt	146	135	-	11
14 2 63	Görlitz, Stadt	23	22	-	1
14 2 64	Hoyerswerda, Stadt	6	5	-	1
14 2 72	Bautzen	69	53	-	16
14 2 80	Meißen	95	84	-	11
14 2 84	Niederschlesischer Oberlausitzkreis	60	40	2	18
14 2 85	Riesa-Großenhain	40	35	1	4
14 2 86	Löbau-Zittau	107	80	2	25
14 2 87	Sächsische Schweiz	221	177	5	39
14 2 90	Weißeritzkreis	139	109	2	28
14 2 92	Kamenz	84	73	2	9
14 2	Regierungsbezirk Dresden	990	813	14	163
14 3 65	Leipzig, Stadt	86	79	-	7
14 3 74	Delitzsch	57	52	1	4
14 3 75	Döbeln	27	20	-	7
14 3 79	Leipziger Land	32	28	-	4
14 3 83	Muldentalkreis	60	45	4	11
14 3 89	Torgau-Oschatz	47	37	2	8
14 3	Regierungsbezirk Leipzig	309	261	7	41
14	Sachsen	2 122	1 739	37	346

Tourismus

Beherbergung 2002								Schlüsselnummer
angebotene Gästebetten im Juli 2002	davon in			Ankünfte	davon in			
	Hotels, Gasthöfen, Pens., Hotels garnis	Vorsorge- und Rehabilitationskliniken	sonst. Beherbergungsstätten		Hotels, Gasthöfen, Pens., Hotels garnis	Vorsorge- und Rehabilitationskliniken	sonst. Beherbergungsstätten	
4 151	.	.	.	191 403	.	.	.	14 1 61
861	.	-	.	47 239	.	-	.	14 1 66
1 067	1 067	-	-	57 932	57 932	-	-	14 1 67
5 590	3 936	.	.	217 347	166 492	.	.	14 1 71
2 823	1 469	-	1 354	112 002	81 247	-	30 755	14 1 73
4 115	2 908	.	.	135 161	103 412	.	.	14 1 77
8 690	3 271	2 479	2 940	245 820	95 642	31 107	119 071	14 1 78
2 780	2 022	.	.	107 821	91 031	.	.	14 1 81
2 231	1 578	-	653	72 964	56 387	-	16 577	14 1 82
954	785	-	169	32 401	27 326	-	5 075	14 1 88
4 102	2 707	.	.	157 054	106 122	.	.	14 1 91
1 412	1 089	-	323	51 253	43 303	-	7 950	14 1 93
38 776	25 451	3 314	10 011	1 428 397	1 058 010	43 548	326 839	14 1
15 181	14 231	-	950	974 573	911 782	-	62 791	14 2 62
1 016	.	-	.	58 126	.	-	.	14 2 63
415	.	-	.	14 751	.	-	.	14 2 64
2 736	1 876	-	860	109 477	83 702	-	25 775	14 2 72
4 484	3 835	-	649	177 797	165 683	.	.	14 2 80
2 920	1 098	.	.	71 288	44 097	.	.	14 2 84
1 369	1 167	.	.	58 471	53 477	.	.	14 2 85
4 827	2 559	.	.	161 207	97 630	.	.	14 2 86
9 730	6 017	1 336	2 377	274 434	186 941	14 660	72 833	14 2 87
7 181	4 614	.	.	241 858	191 700	.	.	14 2 90
2 427	1 659	.	.	67 776	57 089	.	.	14 2 92
52 286	38 365	3 744	10 177	2 209 758	1 858 781	43 335	307 642	14 2
10 820	10 094	-	726	798 591	765 515	-	33 076	14 3 65
3 133	2 672	.	.	130 699	119 559	.	.	14 3 74
1 089	568	-	521	34 237	19 213	-	15 024	14 3 75
1 212	980	-	232	49 230	45 957	-	3 273	14 3 79
2 854	1 482	730	642	76 001	49 318	9 003	17 680	14 3 83
2 120	1 243	.	.	57 136	38 921	.	.	14 3 89
21 228	17 039	1 462	2 727	1 145 894	1 038 483	17 863	89 548	14 3
112 290	80 855	8 520	22 915	4 784 049	3 955 274	104 746	724 029	14

Tourismus

Schlüsselnummer	Kreis Regierungsbezirk Land	Beherbergung 2002			
		Übernach- tungen	davon in		
			Hotels, Gast- höfen, Pens., Hotels garnis	Vorsorge- und Rehabilitations- kliniken	sonst. Beher- bergungs- stätten
14 1 61	Chemnitz, Stadt	398 211	.	.	.
14 1 66	Plauen, Stadt	88 355	.	-	.
14 1 67	Zwickau, Stadt	113 600	113 600	-	-
14 1 71	Annaberg	767 649	544 548	.	.
14 1 73	Chemnitzer Land	251 214	134 341	-	116 873
14 1 77	Freiberg	432 537	257 461	.	.
14 1 78	Vogtlandkreis	1 347 783	254 857	653 187	439 739
14 1 81	Mittlerer Erzgebirgskreis	350 546	240 731	.	.
14 1 82	Mittweida	152 836	107 962	-	44 874
14 1 88	Stollberg	72 085	55 484	-	16 601
14 1 91	Aue-Schwarzenberg	467 479	293 314	.	.
14 1 93	Zwickauer Land	104 761	81 121	-	23 640
14 1	Regierungsbezirk Chemnitz	4 547 056	2 519 027	925 211	1 102 818
14 2 62	Dresden, Stadt	2 100 021	1 946 933	-	153 088
14 2 63	Görlitz, Stadt	117 783	.	-	.
14 2 64	Hoyerswerda, Stadt	32 739	.	-	.
14 2 72	Bautzen	244 969	158 551	-	86 418
14 2 80	Meißen	451 083	374 719	.	.
14 2 84	Niederschlesischer Oberlausitzkreis	199 244	90 634	.	.
14 2 85	Riesa-Großenhain	135 932	106 960	.	.
14 2 86	Löbau-Zittau	536 425	268 207	.	.
14 2 87	Sächsische Schweiz	1 154 944	543 673	379 937	231 334
14 2 90	Weißeritzkreis	1 040 082	490 229	.	.
14 2 92	Kamenz	311 893	113 730	.	.
14 2	Regierungsbezirk Dresden	6 325 115	4 230 363	1 115 008	979 744
14 3 65	Leipzig, Stadt	1 487 113	1 411 275	-	75 838
14 3 74	Delitzsch	351 054	235 358	.	.
14 3 75	Döbeln	68 485	33 249	-	35 236
14 3 79	Leipziger Land	96 863	84 825	-	12 038
14 3 83	Muldentalkreis	410 552	122 793	247 509	40 250
14 3 89	Torgau-Oschatz	227 549	66 701	.	.
14 3	Regierungsbezirk Leipzig	2 641 616	1 954 201	468 858	218 557
14	Sachsen	13 513 787	8 703 591	2 509 077	2 301 119

Verkehrsunfälle

Straßenverkehrsunfälle 2002								Schlüsselnummer
insgesamt (ohne sonstige Sachschadensunfälle ohne Alkohol)	schwerwiegende Unfälle mit Sachschaden		mit Personenschaden	Verunglückte				
	im engeren Sinne	sonstige unter Alkohol		Getötete	Schwerverletzte	Leichtverletzte		
1 841	577	85	1 179	12	276	1 248	14 1 61	
385	115	23	247	5	62	251	14 1 66	
616	162	37	417	3	90	425	14 1 67	
374	63	27	284	15	94	290	14 1 71	
735	196	42	497	14	159	447	14 1 73	
781	221	31	529	16	214	443	14 1 77	
1 131	324	54	753	41	349	648	14 1 78	
455	123	23	309	14	169	227	14 1 81	
823	224	30	569	17	286	483	14 1 82	
504	132	29	343	8	146	281	14 1 88	
687	172	42	473	10	181	460	14 1 91	
728	167	33	528	9	174	499	14 1 93	
9 060	2 476	456	6 128	164	2 200	5 702	14 1	
3 073	635	192	2 246	29	479	2 342	14 2 62	
283	86	27	170	-	50	149	14 2 63	
208	36	14	158	4	60	132	14 2 64	
1 116	271	59	786	13	296	754	14 2 72	
1 125	393	64	668	12	238	614	14 2 80	
647	181	44	422	9	197	382	14 2 84	
672	173	38	461	14	172	415	14 2 85	
915	307	39	569	19	205	547	14 2 86	
868	209	48	611	15	176	614	14 2 87	
630	179	38	413	16	177	356	14 2 90	
885	238	29	618	18	237	556	14 2 92	
10 422	2 708	592	7 122	149	2 287	6 861	14 2	
2 789	634	191	1 964	17	344	2 088	14 3 65	
954	339	37	578	14	279	485	14 3 74	
411	132	14	265	12	95	260	14 3 75	
831	201	39	591	8	200	597	14 3 79	
832	250	33	549	16	222	471	14 3 83	
632	204	27	401	13	202	314	14 3 89	
6 449	1 760	341	4 348	80	1 342	4 215	14 3	
25 931	6 944	1 389	17 598	393	5 829	16 778	14	

Verkehr

Schlüsselnummer	Kreis Regierungsbezirk Land	Kraftfahrzeugbestand am 1. Januar 2003			
		insgesamt	darunter		
			Personen- kraftwagen	Lastkraft- wagen	Krafträder
14 1 61	Chemnitz, Stadt	148 042	130 188	9 943	5 454
14 1 66	Plauen, Stadt	42 425	37 272	2 806	1 554
14 1 67	Zwickau, Stadt	59 903	52 908	3 778	2 089
14 1 71	Annaberg	55 513	47 400	3 796	2 910
14 1 73	Chemnitzer Land	89 734	77 073	6 498	4 170
14 1 77	Freiberg	96 352	81 921	6 384	4 770
14 1 78	Vogtlandkreis	137 988	116 109	10 434	6 092
14 1 81	Mittlerer Erzgebirgskreis	63 915	53 472	4 088	4 254
14 1 82	Mittweida	92 889	77 812	6 549	5 046
14 1 88	Stollberg	59 890	51 259	4 093	3 095
14 1 91	Aue-Schwarzenberg	86 133	74 812	5 382	4 051
14 1 93	Zwickauer Land	86 032	72 910	6 318	4 099
14 1	Regierungsbezirk Chemnitz	1 018 816	873 136	70 069	47 584
14 2 62	Dresden, Stadt	239 386	211 151	15 058	9 106
14 2 63	Görlitz, Stadt	30 156	27 237	1 545	1 055
14 2 64	Hoyerswerda, Stadt	26 210	23 672	1 295	883
14 2 72	Bautzen	101 269	86 038	7 589	4 319
14 2 80	Meißen	94 159	80 420	7 171	4 235
14 2 84	Niederschlesischer Oberlausitzkreis	67 697	58 180	4 298	2 888
14 2 85	Riesa-Großenhain	74 657	63 409	5 177	3 071
14 2 86	Löbau-Zittau	94 589	81 747	5 948	4 165
14 2 87	Sächsische Schweiz	91 267	78 078	6 229	4 356
14 2 90	Weißeritzkreis	84 341	71 362	6 262	4 147
14 2 92	Kamenz	105 897	89 048	8 314	5 026
14 2	Regierungsbezirk Dresden	1 009 628	870 342	68 886	43 251
14 3 65	Leipzig, Stadt	219 433	192 970	15 684	7 549
14 3 74	Delitzsch	80 658	67 588	6 903	3 597
14 3 75	Döbeln	49 442	41 950	3 456	2 408
14 3 79	Leipziger Land	94 635	81 052	6 919	3 873
14 3 83	Muldentalkreis	91 316	77 633	6 602	4 087
14 3 89	Torgau-Oschatz	66 916	55 748	4 772	3 283
14 3	Regierungsbezirk Leipzig	602 400	516 941	44 336	24 797
14	Sachsen	2 630 844	2 260 419	183 291	115 632

Sozialleistungen

Sozialhilfe am 31. Dezember 2002			Reine Ausgaben der Sozialhilfe 2002				Schlüsselnummer
Empfänger von laufender Hilfe zum Lebensunterhalt	je 1 000 Einwohner	Empfänger von Hilfe in besond. Lebenslagen	insgesamt	je Einwohner	Hilfe zum Lebensunterhalt	Hilfe in besonderen Lebenslagen	
			1 000 €	€	1 000 €		
8 378	33,2	1 743	29 940	118	23 965	5 974	14 1 61
2 179	30,9	221	6 419	91	4 973	1 447	14 1 66
3 388	33,6	559	9 748	96	8 008	1 741	14 1 67
2 210	25,6	210	5 185	60	4 444	741	14 1 71
2 555	18,5	429	8 120	58	6 287	1 833	14 1 73
3 747	25,0	431	9 573	64	8 048	1 525	14 1 77
3 601	18,2	570	11 483	58	8 959	2 524	14 1 78
1 683	18,2	142	4 434	48	3 857	578	14 1 81
2 414	17,8	491	6 555	48	5 320	1 235	14 1 82
1 522	16,5	216	3 942	43	3 381	561	14 1 88
3 087	22,7	1 302	9 701	71	7 861	1 841	14 1 91
2 386	18,1	550	6 702	50	5 126	1 577	14 1 93
37 150	23,4	6 864	111 804	70	90 227	21 576	14 1
15 316	31,9	2 129	47 842	100	39 926	7 917	14 2 62
2 389	40,3	1 075	7 795	130	6 184	1 611	14 2 63
1 532	33,0	335	4 381	93	3 446	935	14 2 64
3 452	22,4	637	10 273	66	8 471	1 802	14 2 72
3 809	25,2	870	10 308	68	8 256	2 052	14 2 80
2 478	24,4	355	8 307	81	5 595	2 713	14 2 84
3 347	28,1	1 558	9 535	80	7 408	2 126	14 2 85
4 035	26,9	808	12 196	81	8 998	3 198	14 2 86
3 181	22,1	851	9 246	64	6 976	2 269	14 2 87
3 591	28,9	294	9 947	80	8 469	1 478	14 2 90
2 817	18,3	731	9 700	63	6 052	3 647	14 2 92
45 947	27,3	9 643	139 529	83	109 781	29 748	14 2
29 563	59,7	2 262	94 475	191	78 572	15 903	14 3 65
3 151	25,0	884	9 620	76	7 486	2 134	14 3 74
1 414	18,7	393	5 976	78	3 901	2 075	14 3 75
3 699	24,5	449	12 213	80	9 081	3 131	14 3 79
2 954	22,0	866	10 308	76	7 331	2 977	14 3 83
2 629	26,5	707	7 669	77	5 523	2 146	14 3 89
43 410	40,2	5 561	140 260	130	111 894	28 366	14 3
126 848	29,2	43 082	643 549	147	312 155	331 394	14

Sozialleistungen

Schlüsselnummer	Kreis Regierungsbezirk Land	Jugendhilfe 2002			
		institutionelle Beratung junger Menschen	darunter Erzie- hungs- und Familien- beratungen	Inobhutnahme junger	
				insgesamt	unter 14 Jahre
14 1 61	Chemnitz, Stadt	774	681	305	75
14 1 66	Plauen, Stadt	105	102	31	23
14 1 67	Zwickau, Stadt	381	341	93	49
14 1 71	Annaberg	145	117	3	3
14 1 73	Chemnitzer Land	163	157	50	33
14 1 77	Freiberg	472	403	60	28
14 1 78	Vogtlandkreis	568	477	46	17
14 1 81	Mittlerer Erzgebirgskreis	202	180	10	7
14 1 82	Mittweida	281	239	8	5
14 1 88	Stollberg	140	101	14	9
14 1 91	Aue-Schwarzenberg	323	284	12	6
14 1 93	Zwickauer Land	558	201	58	36
14 1	Regierungsbezirk Chemnitz	4 112	3 283	690	291
14 2 62	Dresden, Stadt	1 970	1 643	600	287
14 2 63	Görlitz, Stadt	117	103	24	16
14 2 64	Hoyerswerda, Stadt	269	243	23	14
14 2 72	Bautzen	480	387	26	13
14 2 80	Meißen	362	343	20	7
14 2 84	Niederschlesischer Oberlausitzkreis	211	197	47	20
14 2 85	Riesa-Großenhain	223	185	22	9
14 2 86	Löbau-Zittau	707	512	41	28
14 2 87	Sächsische Schweiz	290	267	51	28
14 2 90	Weißeritzkreis	420	379	12	6
14 2 92	Kamenz	362	303	58	31
14 2	Regierungsbezirk Dresden	5 411	4 562	924	459
14 3 65	Leipzig, Stadt	1 908	1 686	756	283
14 3 74	Delitzsch	145	137	22	18
14 3 75	Döbeln	240	213	23	7
14 3 79	Leipziger Land	604	527	39	19
14 3 83	Muldentalkreis	368	335	19	9
14 3 89	Torgau-Oschatz	302	287	22	10
14 3	Regierungsbezirk Leipzig	3 567	3 185	881	346
14	Sachsen	13 090	11 030	2 495	1 096

1) Die Angaben werden regional erfasst, daher sind die Ausgaben und Einnahmen des Landesjugendamtes bei Stadt und Regierungsbezirk Chemnitz und die der obersten Landesjugendbehörde bei Stadt und Regierungsbezirk Dresden enthalten.

Sozialleistungen

Jugendhilfe 2002		Reine Ausgaben für die Jugendhilfe 2001 ¹⁾				Ausgaben insgesamt je Einwohner	Schlüssel- nummer
Menschen		insgesamt	darunter				
und zwar			für Kindertageseinr. öffentlicher Träger	für Förderung von Einr. freier Träger			
auf eigenen Wunsch	wegen Gefährdung		1 000 €		€		
124	181	100 454	21 247	17 181	390	14 1 61	
.	.	12 338	4 279	2 480	173	14 1 66	
33	60	28 158	8 658	4 103	275	14 1 67	
-	3	10 773	7 313	689	123	14 1 71	
17	33	18 250	5 374	4 626	130	14 1 73	
23	37	22 697	11 271	3 610	149	14 1 77	
16	30	28 359	11 732	4 172	141	14 1 78	
4	6	14 613	7 016	1 892	155	14 1 81	
.	.	17 702	7 430	3 064	129	14 1 82	
7	7	10 707	4 450	2 048	115	14 1 88	
6	6	18 005	4 282	5 060	129	14 1 91	
25	33	20 837	9 843	3 293	155	14 1 93	
261	429	302 891	102 894	52 218	188	14 1	
221	378	131 152	56 672	16 237	274	14 2 62	
8	15	14 769	3 906	2 316	242	14 2 63	
10	13	10 740	2 187	2 199	218	14 2 64	
6	20	20 865	8 516	4 086	133	14 2 72	
4	16	24 352	8 654	4 913	160	14 2 80	
21	26	14 495	6 994	2 422	138	14 2 84	
6	16	19 269	10 063	1 418	159	14 2 85	
9	32	22 919	10 314	4 260	149	14 2 86	
10	41	20 898	6 258	4 718	143	14 2 87	
3	9	20 419	9 696	2 375	163	14 2 90	
21	37	19 662	7 669	5 134	126	14 2 92	
319	603	319 540	130 929	50 080	188	14 2	
303	453	133 007	39 024	37 262	270	14 3 65	
6	16	17 941	7 079	4 976	141	14 3 74	
19	4	12 722	6 381	1 975	165	14 3 75	
8	30	22 368	8 271	5 174	146	14 3 79	
10	9	24 066	10 282	5 406	177	14 3 83	
6	16	17 199	10 650	1 033	170	14 3 89	
352	528	227 303	81 687	55 826	209	14 3	
932	1 560	849 735	315 510	158 123	193	14	

Sozialleistungen

Schlüsselnummer	Kreis Regierungsbezirk Land	Leistungen für Asylbewerber 2002 ¹⁾				
		Empfänger von Regel- leistungen am 31. 12.	Haushalte v. Regelleistungs- empfängern am 31.12.	Empfänger von besonderen Leistungen im Laufe d. Jahres ³⁾	Ausgaben in 1 000 €	Ausgaben je Einwohner in €
14 1 61	Chemnitz, Stadt	769	651	349	5 753	23
14 1 66	Plauen, Stadt	351	244	234	1 830	26
14 1 67	Zwickau, Stadt	451	271	300	2 412	24
14 1 71	Annaberg	254	149	170	1 383	16
14 1 73	Chemnitzer Land	164	111	83	1 323	10
14 1 77	Freiberg	401	285	291	1 983	13
14 1 78	Vogtlandkreis	619	442	398	3 318	17
14 1 81	Mittlerer Erzgebirgskreis	277	132	201	1 384	15
14 1 82	Mittweida	278	192	92	1 690	12
14 1 88	Stollberg	234	175	194	1 176	13
14 1 91	Aue-Schwarzenberg	651	536	450	2 561	19
14 1 93	Zwickauer Land	314	195	40	1 721	13
14 1	Regierungsbezirk Chemnitz	4 763	3 383	2 802	26 531	17
14 2 62	Dresden, Stadt	1 086	859	948	4 365	9
14 2 63	Görlitz, Stadt	3	3	95	57	1
14 2 64	Hoyerswerda, Stadt	27	7	-	-	-
14 2 72	Bautzen	656	558	290	2 444	16
14 2 80	Meißen	427	363	217	1 875	12
14 2 84	Niederschlesischer Oberlausitzkreis	83	73	79	1 511	15
14 2 85	Riesa-Großenhain	481	436	407	1 887	16
14 2 86	Löbau-Zittau	462	362	437	1 915	13
14 2 87	Sächsische Schweiz	389	358	606	1 071	7
14 2 90	Weißeritzkreis	329	325	189	1 231	10
14 2 92	Kamenz	318	287	313	1 534	10
14 2	Regierungsbezirk Dresden	4 261	3 631	3 581	17 889	11
14 3 65	Leipzig, Stadt	2 001	1 528	1 627	8 497	17
14 3 74	Delitzsch	483	377	266	2 453	19
14 3 75	Döbeln	387	282	273	1 795	24
14 3 79	Leipziger Land	356	247	266	2 462	16
14 3 83	Muldentalkreis	478	377	278	2 295	17
14 3 89	Torgau-Oschatz	322	160	172	1 822	18
14 3	Regierungsbezirk Leipzig	4 027	2 971	2 882	19 324	18
14	Sachsen	13 051	9 985	9 265	63 745	15

1) einschließlich der Erstaufnahmeeinrichtung in Chemnitz

2) vorläufige Angaben

3) Nur Empfänger von besonderen Leistungen nach §§ 4-6 Asylbewerberleistungsgesetz

Sozialleistungen

Wohngeldempfänger am 31. Dezember 2002 ²⁾					Schwerbehinderte Menschen am 31. Dezember 2001			Schlüssel- nummer
insgesamt	davon Empfänger von			insgesamt je 1 000 Einwohner	insgesamt	darunter mit nur einer Behinderung	insgesamt je 1 000 Einwohner	
	Miet- zuschuss	Lasten- zuschuss	besonderem Mietzuschuss					
18 208	13 873	362	3 973	72,1	17 577	14 673	68,7	14 1 61
5 228	4 123	170	935	74,1	4 596	3 852	64,6	14 1 66
7 026	5 780	173	1 073	69,6	6 704	5 471	65,9	14 1 67
4 428	3 099	623	706	51,3	4 899	4 183	56,2	14 1 71
7 943	6 432	721	790	57,5	8 269	6 894	59,1	14 1 73
8 004	6 326	771	907	53,4	8 568	7 282	56,5	14 1 77
8 887	6 457	1 173	1 257	44,8	11 633	9 760	58,1	14 1 78
4 244	3 163	654	427	45,9	4 748	4 046	50,8	14 1 81
6 442	4 759	770	913	47,6	7 817	6 650	57,2	14 1 82
4 413	3 498	486	429	47,9	4 987	4 240	53,6	14 1 88
8 146	6 624	688	834	59,8	8 573	7 205	62,0	14 1 91
7 037	5 195	864	978	53,3	7 464	6 277	55,8	14 1 93
90 006	69 329	7 455	13 222	56,8	95 835	80 533	59,8	14 1
29 873	24 351	377	5 145	62,2	34 029	28 449	71,1	14 2 62
5 262	4 391	164	707	88,8	4 755	4 011	78,9	14 2 63
3 452	2 890	64	498	74,4	3 641	3 083	76,0	14 2 64
7 049	5 323	801	925	45,8	9 022	7 865	58,0	14 2 72
7 969	6 185	664	1 120	52,7	9 666	8 283	63,6	14 2 80
5 478	3 666	933	879	53,9	6 228	5 363	60,2	14 2 84
6 598	4 881	733	984	55,5	7 408	6 324	61,5	14 2 85
9 425	6 576	1 438	1 411	62,8	10 007	8 636	65,7	14 2 86
7 854	6 207	621	1 026	54,7	9 306	7 882	64,0	14 2 87
6 218	4 425	670	1 123	50,1	7 393	6 271	59,3	14 2 90
7 083	5 268	1 182	633	46,1	8 758	7 578	56,5	14 2 92
96 261	74 163	7 647	14 451	57,2	110 213	93 745	65,0	14 2
41 289	29 351	421	11 517	83,4	34 199	27 060	69,4	14 3 65
6 720	5 069	500	1 151	53,4	7 145	5 775	56,2	14 3 74
4 473	3 550	475	448	59,2	4 911	3 963	64,0	14 3 75
8 525	6 204	821	1 500	56,4	8 767	7 053	57,4	14 3 79
6 653	4 949	821	883	49,5	7 859	6 422	58,0	14 3 83
6 340	4 515	989	836	63,8	6 055	4 933	60,3	14 3 89
74 000	53 638	4 027	16 335	68,4	68 936	55 206	63,5	14 3
260 267	197 130	19 129	44 008	59,8	274 984	229 484	62,7	14

Öffentliche Finanzen

Schlüsselnummer	Kreis Regierungsbezirk Land	Bereinigte Einnahmen der öffentlichen Kommunalhaushalte 2002				
		insgesamt	Einnahmen der laufenden Rechnung	davon		Einnahmen der Kapital- rechnung
				Schlüsselzu- weis. v. Land	Gebühren, zweckgeb. Abg.	
14 1 61	Chemnitz, Stadt	482 438	385 866	188 620	23 349	96 572
14 1 66	Plauen, Stadt	109 834	95 307	46 939	9 893	14 527
14 1 67	Zwickau, Stadt	189 774	162 758	71 159	11 463	27 016
14 1 71	Annaberg	138 817	109 555	48 383	13 800	29 263
14 1 73	Chemnitzer Land	209 652	168 888	74 780	12 707	40 764
14 1 77	Freiberg	241 212	200 621	81 221	23 310	40 590
14 1 78	Vogtlandkreis	293 702	234 944	105 189	21 390	58 757
14 1 81	Mittlerer Erzgebirgskreis	161 718	132 390	51 467	11 274	29 328
14 1 82	Mittweida	210 069	162 652	72 146	16 444	47 417
14 1 88	Stollberg	142 290	104 123	51 933	9 212	38 167
14 1 91	Aue-Schwarzenberg	219 267	177 707	81 315	15 475	41 561
14 1 93	Zwickauer Land	183 813	152 503	73 798	13 445	31 311
14 1	Regierungsbezirk Chemnitz	2 582 586	2 087 314	946 951	181 762	495 272
14 2 62	Dresden, Stadt	885 504	744 268	340 562	65 116	141 237
14 2 63	Görlitz, Stadt	111 501	88 021	44 045	5 901	23 480
14 2 64	Hoyerswerda, Stadt	80 293	67 332	34 003	5 772	12 961
14 2 72	Bautzen	238 163	192 953	85 252	19 244	45 211
14 2 80	Meißen	272 618	212 830	79 981	29 541	59 788
14 2 84	Niederschlesischer Oberlausitzkreis	155 349	122 281	58 064	10 467	33 067
14 2 85	Riesa-Großenhain	220 091	176 522	66 477	25 259	43 570
14 2 86	Löbau-Zittau	265 472	199 947	86 229	27 066	65 525
14 2 87	Sächsische Schweiz	244 170	197 158	78 617	20 043	47 012
14 2 90	Weißeritzkreis	224 956	177 239	68 252	20 906	47 717
14 2 92	Kamenz	229 151	187 384	78 816	18 897	41 767
14 2	Regierungsbezirk Dresden	2 927 269	2 365 934	1 020 297	248 211	561 335
14 3 65	Leipzig, Stadt	1 115 457	856 643	368 932	55 950	258 814
14 3 74	Delitzsch	212 430	177 641	64 530	16 860	34 789
14 3 75	Döbeln	154 778	115 690	39 841	9 191	39 088
14 3 79	Leipziger Land	216 487	174 179	77 029	17 063	42 308
14 3 83	Muldentalkreis	235 805	184 638	67 797	15 400	51 166
14 3 89	Torgau-Oschatz	171 267	128 478	55 858	8 187	42 789
14 3	Regierungsbezirk Leipzig	2 106 223	1 637 268	673 987	122 651	468 954
14	Sachsen	7 696 500	6 170 940	2 641 235	552 624	1 525 561

Öffentliche Finanzen

in 1 000 €		Bereinigte Ausgaben der öffentlichen Kommunalhaushalte 2002 in 1 000 €						Schlüsselnummer
dar. Zuweisung für Investitionen v. Land	insgesamt	davon						
		Ausgaben der laufenden Rechnung	darunter		Ausgaben der Kapitalrechnung	darunter		
			Personal- ausgaben	laufender Sachaufwand		Sachinves- titionen	darunter Bau- maßnahmen	
63 547	525 707	410 021	160 581	72 452	115 687	97 700	79 583	14 1 61
10 595	110 085	94 224	28 376	11 837	15 861	13 210	9 515	14 1 66
22 666	188 833	154 298	61 682	32 421	34 535	27 610	19 645	14 1 67
24 010	139 621	99 470	37 871	31 360	40 152	34 193	29 021	14 1 71
28 778	201 761	157 235	54 367	41 158	44 526	33 140	27 407	14 1 73
36 675	229 856	180 464	69 632	51 540	49 392	45 525	36 720	14 1 77
49 897	290 914	214 935	83 868	60 492	75 979	69 145	57 960	14 1 78
25 588	151 801	118 819	48 043	32 138	32 982	31 046	26 853	14 1 81
40 432	204 420	141 084	52 227	42 399	63 336	58 482	50 218	14 1 82
22 209	120 555	88 923	31 924	23 931	31 632	29 793	26 464	14 1 88
32 379	194 434	153 833	57 433	38 721	40 601	36 408	32 223	14 1 91
25 793	183 190	141 290	55 198	28 730	41 900	39 571	33 950	14 1 93
382 570	2 541 178	1 954 596	741 202	467 178	586 582	515 822	429 559	14 1
118 234	941 848	762 599	271 875	150 241	179 249	135 788	114 744	14 2 62
19 582	113 320	89 796	32 212	16 871	23 524	22 142	20 543	14 2 63
11 057	81 516	66 666	26 620	16 056	14 851	13 182	11 334	14 2 64
39 581	240 826	179 216	67 663	46 231	61 610	56 091	49 440	14 2 72
44 950	255 840	201 223	65 378	57 608	54 617	49 873	42 779	14 2 80
27 043	151 655	112 906	48 567	29 923	38 749	32 706	27 259	14 2 84
34 466	210 940	156 649	66 046	39 993	54 291	47 319	41 159	14 2 85
54 027	261 668	186 825	75 088	52 930	74 843	52 350	46 844	14 2 86
38 930	236 105	186 746	59 495	61 404	49 359	37 633	30 409	14 2 87
37 926	207 979	156 916	55 651	56 260	51 063	48 328	41 693	14 2 90
30 941	223 562	171 314	63 258	48 926	52 248	45 341	36 656	14 2 92
456 736	2 925 259	2 270 856	831 854	576 443	654 402	540 753	462 861	14 2
156 822	1 152 508	846 723	266 702	170 823	305 785	218 084	189 566	14 3 65
23 446	207 563	173 291	52 573	46 846	34 272	29 369	24 059	14 3 74
31 475	142 602	108 052	40 952	29 687	34 550	33 063	30 045	14 3 75
29 370	211 105	169 006	60 020	44 066	42 098	35 930	29 687	14 3 79
41 292	222 889	167 795	59 702	43 351	55 094	52 901	47 228	14 3 83
32 691	165 085	120 785	50 349	32 803	44 299	42 720	36 315	14 3 89
315 096	2 101 752	1 585 652	530 297	367 576	516 099	412 067	356 899	14 3
1 154 402	7 649 394	5 892 210	2 110 887	1 412 249	1 757 184	1 468 742	1 249 319	14

Öffentliche Finanzen

Schlüsselnummer	Kreis Regierungsbezirk Land	Ist-Aufkommen an Gemeindesteuern 2002 in 1 000 €				
		Grundsteuer A	Grundsteuer B	Gewerbe- steuer	Gemeinde- anteil an der Einkommen- steuer	Gemeinde- anteil an der Umsatz- steuer
14 1 61	Chemnitz, Stadt	149	25 146	30 054	24 460	11 790
14 1 66	Plauen, Stadt	34	6 891	6 246	5 899	2 175
14 1 67	Zwickau, Stadt	53	9 353	31 394	8 111	5 804
14 1 71	Annaberg	157	5 843	6 882	4 667	1 860
14 1 73	Chemnitzer Land	295	10 944	17 622	8 548	3 386
14 1 77	Freiberg	638	10 002	18 191	9 713	3 682
14 1 78	Vogtlandkreis	533	14 491	14 437	12 345	4 139
14 1 81	Mittlerer Erzgebirgskreis	253	6 191	8 771	5 053	1 829
14 1 82	Mittweida	913	10 689	10 744	8 433	3 411
14 1 88	Stollberg	144	5 700	10 796	5 209	1 796
14 1 91	Aue-Schwarzenberg	132	9 110	12 281	7 722	2 710
14 1 93	Zwickauer Land	378	8 412	11 989	8 364	3 280
14 1	Regierungsbezirk Chemnitz	3 678	122 771	179 407	108 525	45 862
14 2 62	Dresden, Stadt	145	49 997	134 668	48 626	23 322
14 2 63	Görlitz, Stadt	47	5 424	4 799	4 793	1 572
14 2 64	Hoyerswerda, Stadt	19	3 786	3 734	5 294	1 356
14 2 72	Bautzen	826	10 045	14 637	10 336	4 350
14 2 80	Meißen	781	11 349	15 938	11 076	4 940
14 2 84	Niederschlesischer Oberlausitzkreis	563	7 621	5 822	7 107	2 323
14 2 85	Riesa-Großenhain	741	9 466	11 876	7 900	2 772
14 2 86	Löbau-Zittau	563	9 786	10 744	8 697	3 433
14 2 87	Sächsische Schweiz	562	10 220	11 546	10 244	3 484
14 2 90	Weißeritzkreis	544	8 693	12 743	8 754	2 677
14 2 92	Kamenz	619	11 286	14 617	10 107	4 805
14 2	Regierungsbezirk Dresden	5 411	137 673	241 125	132 933	55 033
14 3 65	Leipzig, Stadt	187	57 270	105 226	45 228	25 177
14 3 74	Delitzsch	782	10 548	15 915	9 753	4 178
14 3 75	Döbeln	685	6 003	9 394	4 845	1 902
14 3 79	Leipziger Land	796	11 606	9 682	11 143	4 554
14 3 83	Muldentalkreis	1 042	10 268	13 674	9 392	4 070
14 3 89	Torgau-Oschatz	1 042	6 766	7 084	6 347	2 232
14 3	Regierungsbezirk Leipzig	4 535	102 462	160 974	86 707	42 114
14	Sachsen	13 623	362 905	581 506	328 165	143 009

1) bezogen auf die Bevölkerung am 30. Juni 2002

Öffentliche Finanzen

Durchschnittshebesätze 2002 in %			Realsteuer- aufbringungs- kraft 2002	Steuereinnahmekraft 2002		Gewerbe- steuer- umlage 2002	Schuldenstand am 31.12. 2002		Schlüssel- nummer
Grund- steuer A	Grund- steuer B	Gewerbe- steuer		insgesamt	je Einwohner ¹⁾		insgesamt	je Einwohner ¹⁾	
			1 000 €			1 000 €			
300	400	420	54 470	85 997	338,06	4 723	322 490	1 268	14 1 61
300	410	420	12 817	19 910	280,64	982	90 633	1 278	14 1 66
300	420	420	39 475	48 457	478,31	4 933	118 169	1 166	14 1 67
275	370	366	14 150	19 436	224,12	1 241	79 581	918	14 1 71
288	411	385	29 650	38 559	277,29	3 025	190 198	1 368	14 1 73
276	365	380	31 140	41 379	274,59	3 156	138 551	919	14 1 77
286	377	371	31 774	45 688	229,15	2 570	202 151	1 014	14 1 78
272	374	379	16 334	21 688	233,27	1 528	106 572	1 146	14 1 81
305	413	370	23 048	32 976	242,60	1 916	87 279	642	14 1 82
268	364	377	18 109	23 224	250,73	1 890	113 983	1 231	14 1 88
296	372	382	23 025	31 335	227,94	2 122	157 010	1 142	14 1 91
292	374	383	22 157	31 734	238,95	2 068	126 268	951	14 1 93
288	389	393	316 150	440 385	276,22	30 152	1 732 885	1 087	14 1
256	473	448	165 041	217 169	453,39	19 819	804 904	1 680	14 2 62
299	417	420	9 904	15 515	259,41	754	53 519	895	14 2 63
265	408	434	7 239	13 320	282,22	568	58 845	1 247	14 2 64
289	375	384	27 096	39 265	253,70	2 518	123 656	799	14 2 72
285	373	382	29 990	43 250	285,22	2 757	227 599	1 501	14 2 80
278	377	375	15 000	23 405	228,24	1 026	101 907	994	14 2 84
290	388	371	23 549	32 109	268,07	2 112	148 591	1 241	14 2 85
272	381	389	22 124	32 432	214,40	1 822	144 028	952	14 2 86
281	385	389	23 296	35 065	242,67	1 959	139 922	968	14 2 87
273	367	382	23 636	32 866	264,28	2 200	131 956	1 061	14 2 90
285	367	362	29 390	41 638	269,66	2 663	159 736	1 034	14 2 92
282	409	417	376 265	526 034	311,40	38 197	2 094 663	1 240	14 2
318	423	435	153 014	207 467	420,62	15 952	855 887	1 735	14 3 65
273	366	375	29 666	40 796	322,41	2 801	182 594	1 443	14 3 74
292	385	379	17 034	22 144	290,56	1 637	60 708	797	14 3 75
290	367	384	23 721	37 754	248,62	1 664	159 263	1 049	14 3 79
307	383	390	25 997	37 146	275,18	2 314	161 177	1 194	14 3 83
280	361	379	16 187	23 531	235,35	1 235	107 013	1 070	14 3 89
290	398	415	265 619	368 838	340,63	25 603	1 526 642	1 410	14 3
286	399	408	958 035	1 335 257	305,81	93 952	5 354 190	1 226	14

Personalstand

Schlüsselnummer	Kreis Regierungsbezirk Land	Personal des Landes am 30. Juni 2002 ¹⁾		Personal der Gemeinden/ Gemeindeverbände am 30. Juni 2002 ²⁾		Anzahl der Fälle
		Vollzeit- beschäftigte	Teilzeit- beschäftigte	Vollzeit- beschäftigte	Teilzeit- beschäftigte	
14 1 61	Chemnitz, Stadt	9 037	2 058	3 765	1 913	362
14 1 66	Plauen, Stadt	1 546	375	150	920	34
14 1 67	Zwickau, Stadt	2 627	684	2 508	1 006	120
14 1 71	Annaberg	876	303	716	847	97
14 1 73	Chemnitzer Land	1 326	652	1 008	919	59
14 1 77	Freiberg	2 795	968	1 209	1 223	85
14 1 78	Vogtlandkreis	2 044	1 036	1 377	2 994	134
14 1 81	Mittlerer Erzgebirgskreis	1 052	372	629	2 129	13
14 1 82	Mittweida	1 535	578	932	843	75
14 1 88	Stollberg	720	413	580	523	205
14 1 91	Aue-Schwarzenberg	1 791	675	914	1 305	159
14 1 93	Zwickauer Land	809	490	1 476	1 168	127
14 1	Regierungsbezirk Chemnitz	26 158	8 604	15 264	15 790	1 470
14 2 62	Dresden, Stadt	22 616	4 996	10 039	3 488	347
14 2 63	Görlitz, Stadt	1 330	322	735	425	36
14 2 64	Hoyerswerda, Stadt	759	259	527	336	24
14 2 72	Bautzen	3 280	823	2 324	1 499	64
14 2 80	Meißen	2 637	721	1 891	1 428	43
14 2 84	Niederschlesischer Oberlausitzkreis	1 294	458	854	1 152	184
14 2 85	Riesa-Großenhain	1 731	608	1 873	1 590	83
14 2 86	Löbau-Zittau	2 396	788	1 749	1 870	11
14 2 87	Sächsische Schweiz	2 126	773	1 215	1 622	68
14 2 90	Weißeritzkreis	1 268	607	946	704	87
14 2 92	Kamenz	2 970	961	1 152	1 128	323
14 2	Regierungsbezirk Dresden	42 407	11 316	23 305	15 242	1 270
14 3 65	Leipzig, Stadt	13 497	3 641	9 437	5 215	328
14 3 74	Delitzsch	1 806	611	971	901	-
14 3 75	Döbeln	1 096	578	484	1 034	38
14 3 79	Leipziger Land	1 438	625	1 152	791	335
14 3 83	Muldentalkreis	1 789	661	1 500	1 238	143
14 3 89	Torgau-Oschatz	1 743	661	502	1 279	97
14 3	Regierungsbezirk Leipzig	21 369	6 777	14 046	10 458	941
14	Sachsen	89 960	26 700	52 790	41 510	3 681

1) Die Sachsensumme enthält außerdem Beschäftigte, deren Arbeitsort sich außerhalb des Freistaates Sachsen befindet.

2) Die Kreis- bzw. Regierungsbezirkssummen enthalten auch die Landkreisverwaltungen und die Verwaltungsverbände, die Sachsensumme enthält zusätzlich noch den Landeswohlfahrtsverband.

Baulandpreise

Kaufwerte für Bauland 2002								Schlüssel- nummer
Bauland insgesamt		darunter						
		baureifes Land			Rohbauland			
Fläche	Kaufwert	Anzahl der Fälle	Fläche	Kaufwert	Anzahl der Fälle	Fläche	Kaufwert	
1 000 m ²	€/m ²		1 000 m ²	€/m ²		1 000 m ²	€/m ²	
375	93,77	313	308	106,71	.	.	34,28	14 1 61
72	53,19	.	.	53,55	.	.	.	14 1 66
75	53,76	88	56	57,68	21	12	61,57	14 1 67
90	21,02	62	47	28,85	6	3	34,42	14 1 71
73	34,22	55	70	33,58	.	.	48,79	14 1 73
71	21,26	67	52	25,62	.	.	9,50	14 1 77
413	9,55	72	60	29,02	44	285	7,06	14 1 78
29	13,62	.	.	49,09	.	.	13,97	14 1 81
88	20,82	57	46	28,11	.	.	12,58	14 1 82
233	36,26	140	138	49,44	32	71	16,94	14 1 88
173	23,57	82	65	38,40	.	.	15,88	14 1 91
148	21,01	57	37	45,82	47	67	16,50	14 1 93
1 842	38,43	1 034	956	62,00	313	666	14,81	14 1
667	55,51	265	279	113,42	21	24	77,99	14 2 62
117	27,22	25	15	71,17	.	.	24,16	14 2 63
33	14,86	14	13	31,58	10	20	4,13	14 2 64
59	21,33	41	28	32,38	.	.	11,78	14 2 72
44	47,51	34	28	51,03	9	16	41,24	14 2 80
216	11,66	66	85	14,21	108	116	10,90	14 2 84
74	34,03	52	40	41,84	23	28	28,80	14 2 85
9	11,12	6	4	9,01	5	4	13,34	14 2 86
84	27,70	31	27	53,76	32	39	21,65	14 2 87
108	39,82	70	47	68,02	.	.	17,70	14 2 90
364	14,69	113	95	45,39	74	127	6,10	14 2 92
1 774	34,47	717	661	71,69	322	544	17,86	14 2
265	90,67	318	217	100,87	.	.	76,47	14 3 65
-	-	-	-	-	-	-	-	14 3 74
70	14,46	16	11	55,28	9	8	14,45	14 3 75
295	61,96	301	252	66,75	22	36	32,98	14 3 79
158	27,34	99	75	48,88	15	25	11,44	14 3 83
83	16,55	24	19	27,95	.	.	13,37	14 3 89
870	56,27	758	574	75,84	122	136	19,88	14 3
4 486	40,33	2 509	2 191	68,55	757	1 347	16,56	14

Abb. 1 Bevölkerungsentwicklung in Sachsen 1990 bis 2002

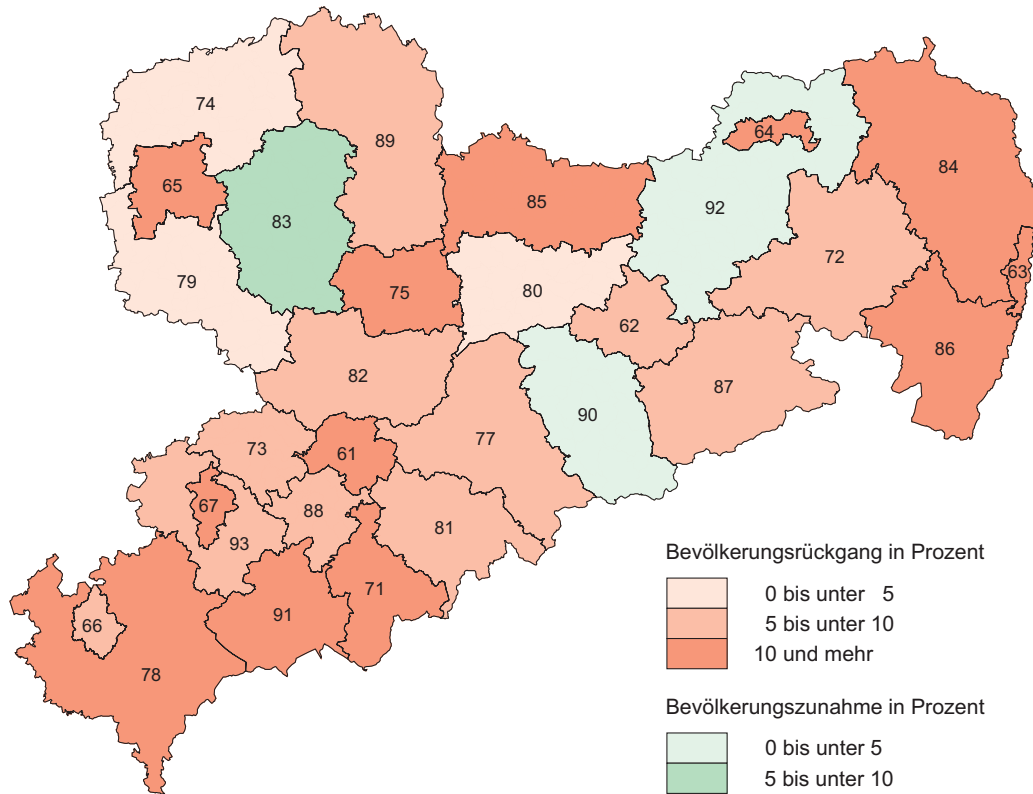
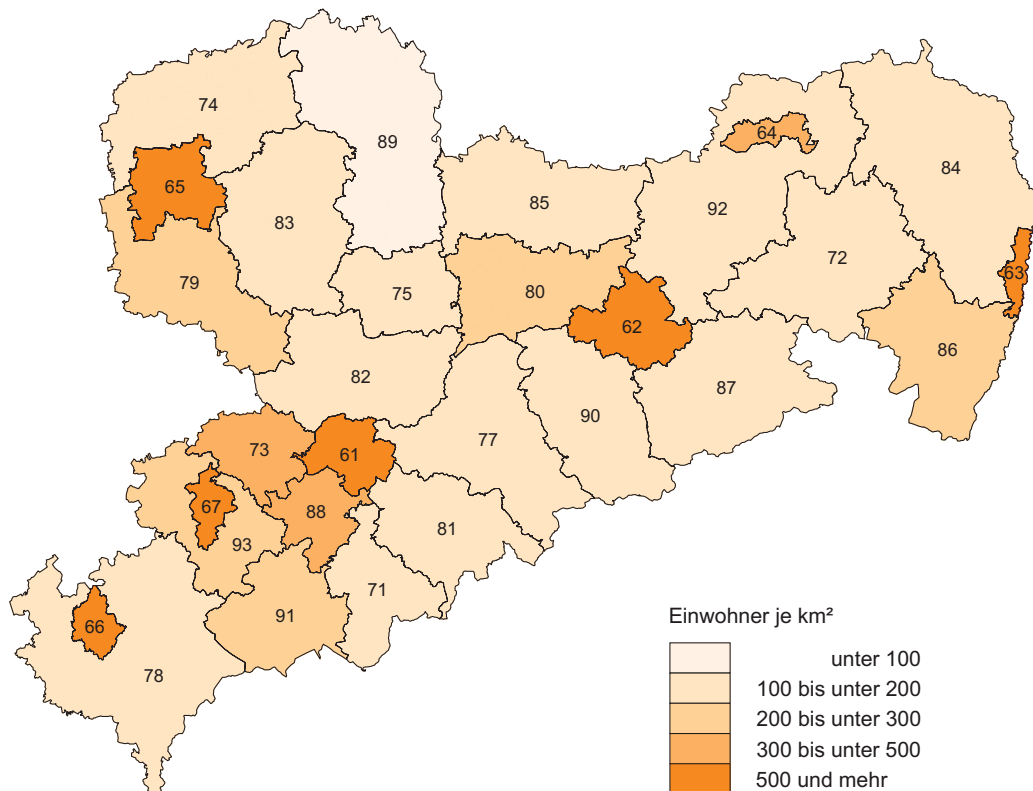


Abb. 2 Bevölkerungsdichte in Sachsen am 31. Dezember 2002



Gebietsstand: 1. Januar 2003

61 Chemnitz, Stadt	71 Annaberg	80 Meißen	87 Sächsische Schweiz
62 Dresden, Stadt	72 Bautzen	81 Mittlerer Erzgebirgskreis	88 Stollberg
63 Görlitz, Stadt	73 Chemnitzer Land	82 Mittweida	89 Torgau-Oschatz
64 Hoyerswerda, Stadt	74 Delitzsch	83 Muldentalkreis	90 Weißeritzkreis
65 Leipzig, Stadt	75 Döbeln	84 Niederschlesischer Oberlausitzkreis	91 Aue-Schwarzenberg
66 Plauen, Stadt	77 Freiberg	85 Riesa-Großenhain	92 Kamenz
67 Zwickau, Stadt	78 Vogtlandkreis	86 Löbau-Zittau	93 Zwickauer Land
	79 Leipziger Land		

Abb. 3 Durchschnittliches monatliches Nettoeinkommen der sächsischen Haushalte im April 2002

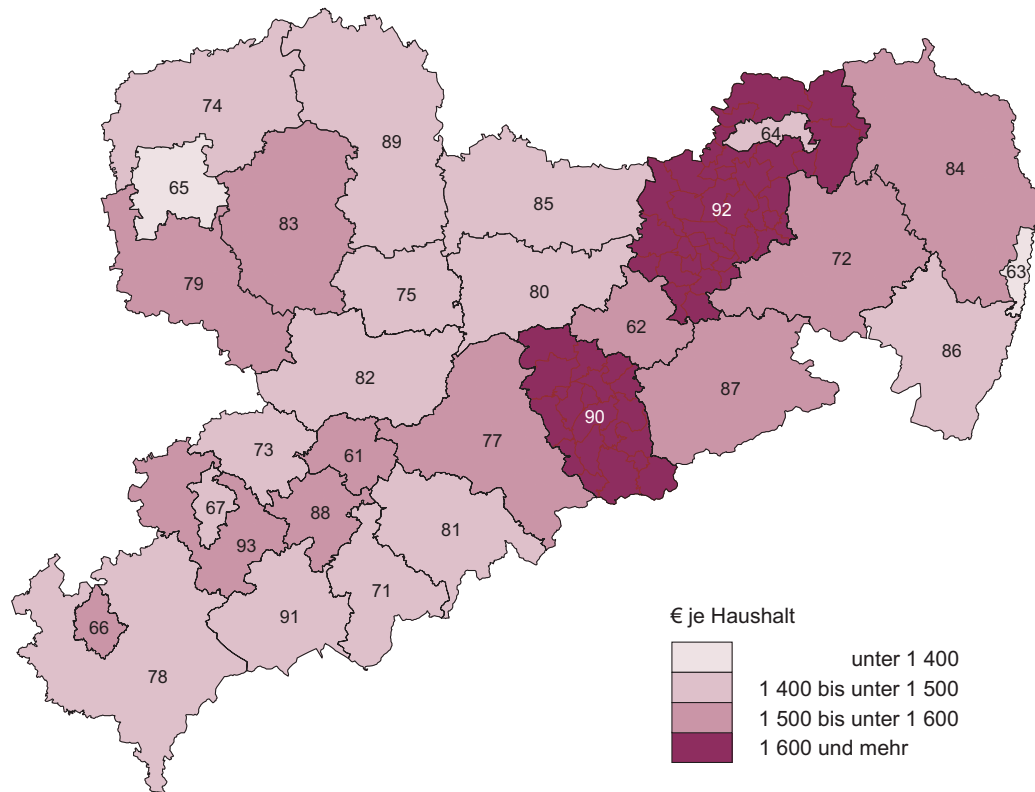
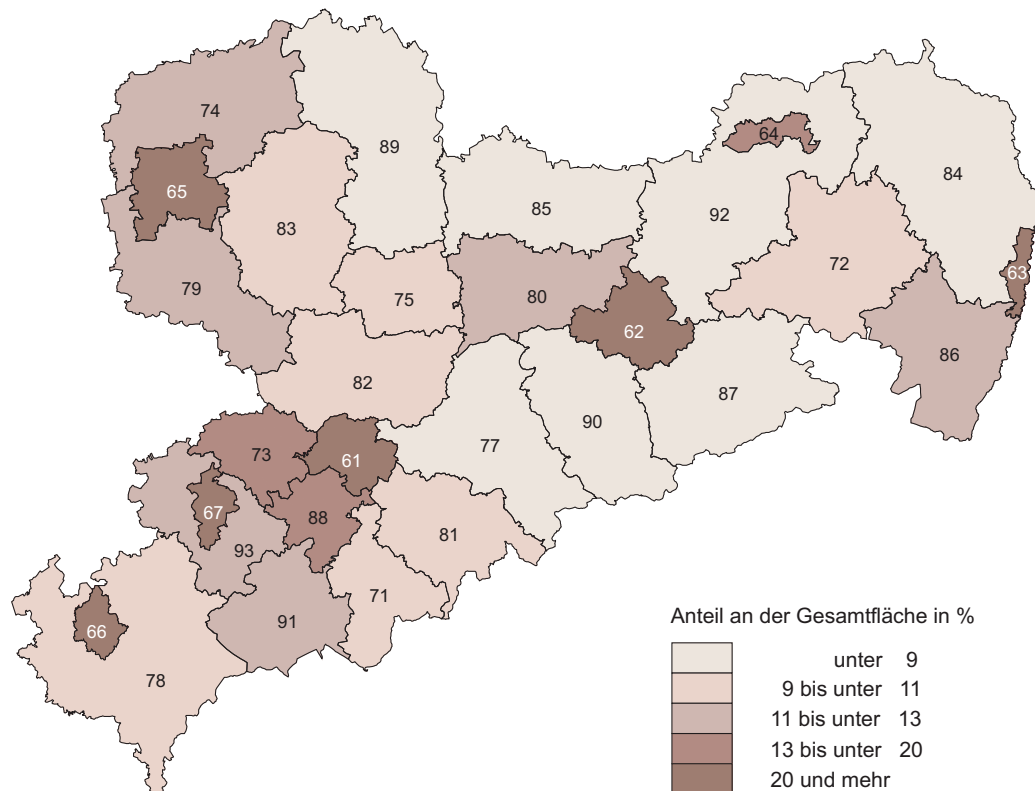


Abb. 4 Siedlungs- und Verkehrsfläche in Sachsen am 31. Dezember 2001



Gebietsstand: 1. Januar 2003

61 Chemnitz, Stadt	71 Annaberg	80 Meißen	87 Sächsische Schweiz
62 Dresden, Stadt	72 Bautzen	81 Mittlerer Erzgebirgskreis	88 Stollberg
63 Görlitz, Stadt	73 Chemnitzer Land	82 Mittweida	89 Torgau-Oschatz
64 Hoyerswerda, Stadt	74 Delitzsch	83 Muldentalkreis	90 Weißeritzkreis
65 Leipzig, Stadt	75 Döbeln	84 Niederschlesischer Oberlausitzkreis	91 Aue-Schwarzenberg
66 Plauen, Stadt	77 Freiberg	85 Riesa-Großenhain	92 Kamenz
67 Zwickau, Stadt	78 Vogtlandkreis	86 Löbau-Zittau	93 Zwickauer Land
	79 Leipziger Land		

Abb. 5 Fremdenverkehrsintensität (Übernachtungen je 1 000 Einwohner) in Sachsen 2002

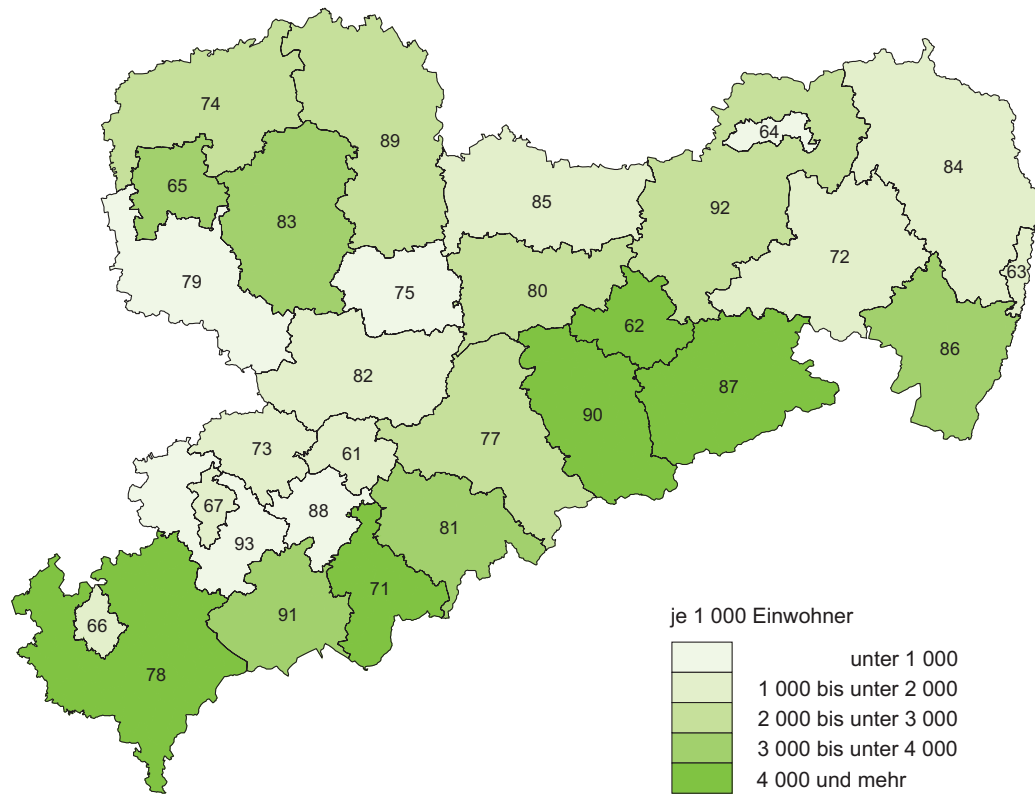
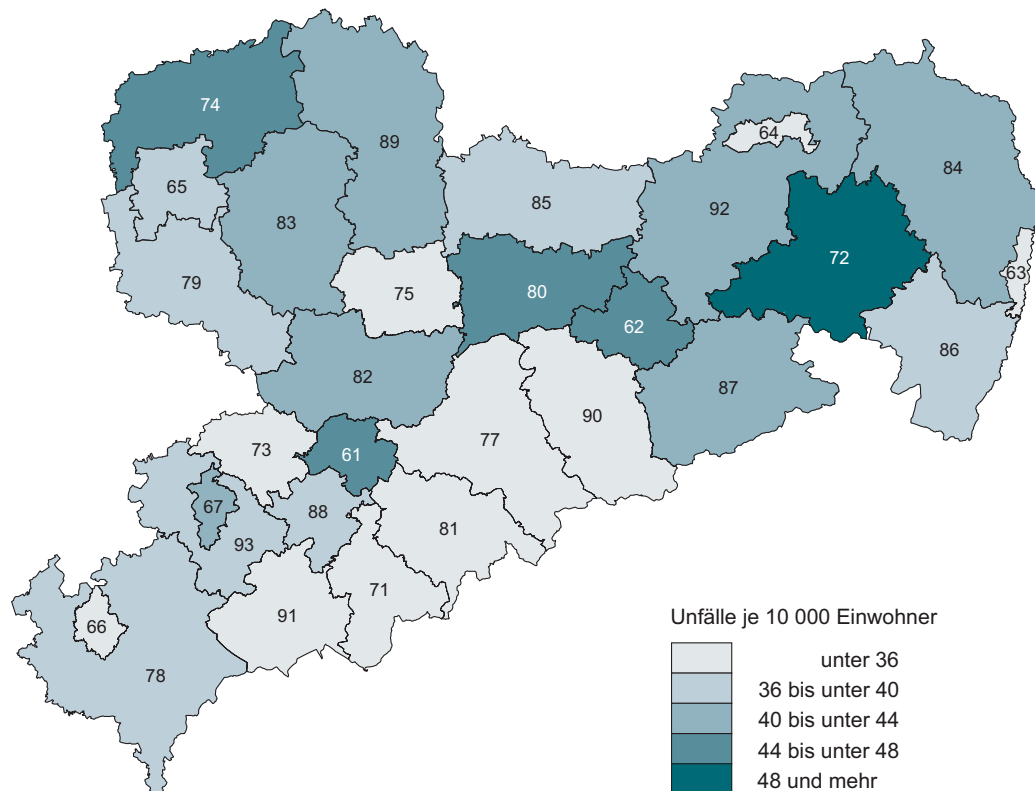


Abb. 6 Straßenverkehrsunfälle mit Personenschaden je 10 000 Einwohner in Sachsen 2002



Gebietsstand: 1. Januar 2003

61 Chemnitz, Stadt	71 Annaberg	80 Meißen	87 Sächsische Schweiz
62 Dresden, Stadt	72 Bautzen	81 Mittlerer Erzgebirgskreis	88 Stollberg
63 Görlitz, Stadt	73 Chemnitzer Land	82 Mittweida	89 Torgau-Oschatz
64 Hoyerswerda, Stadt	74 Delitzsch	83 Muldentalkreis	90 Weißeritzkreis
65 Leipzig, Stadt	75 Döbeln	84 Niederschlesischer Oberlausitzkreis	91 Aue-Schwarzenberg
66 Plauen, Stadt	77 Freiberg	85 Riesa-Großenhain	92 Kamenz
67 Zwickau, Stadt	78 Vogtlandkreis	86 Löbau-Zittau	93 Zwickauer Land
	79 Leipziger Land		

Abb. 7 Steuereinnahmekraft je 1 000 Einwohner in Sachsen 2002

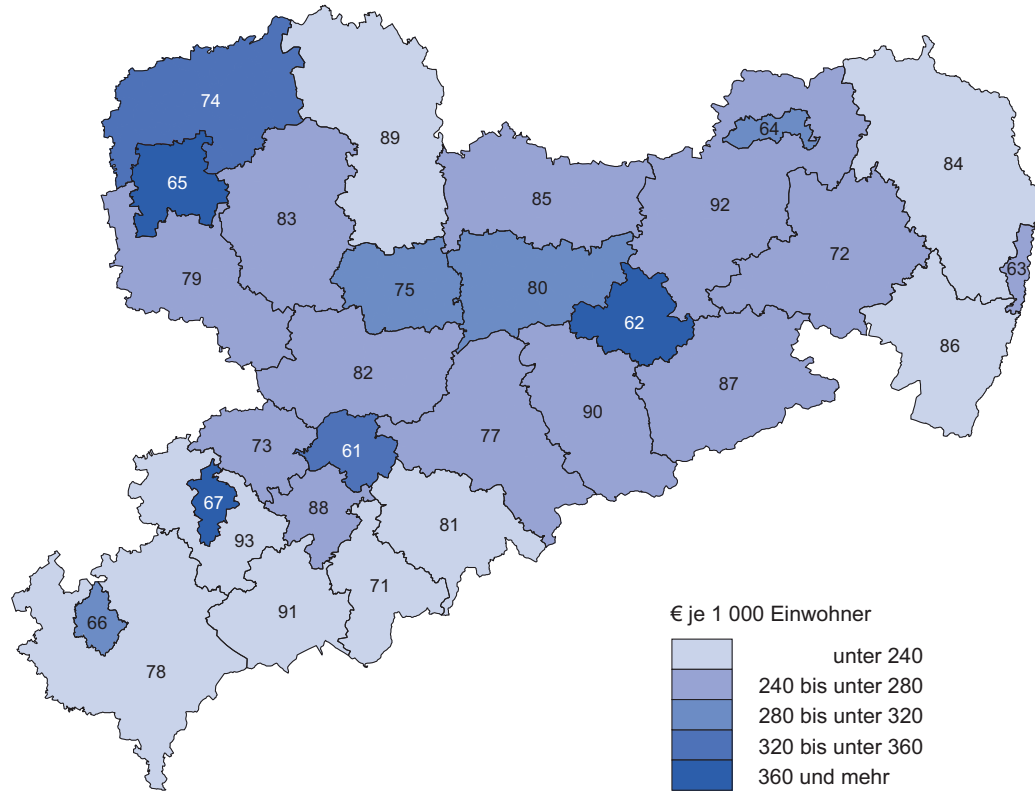
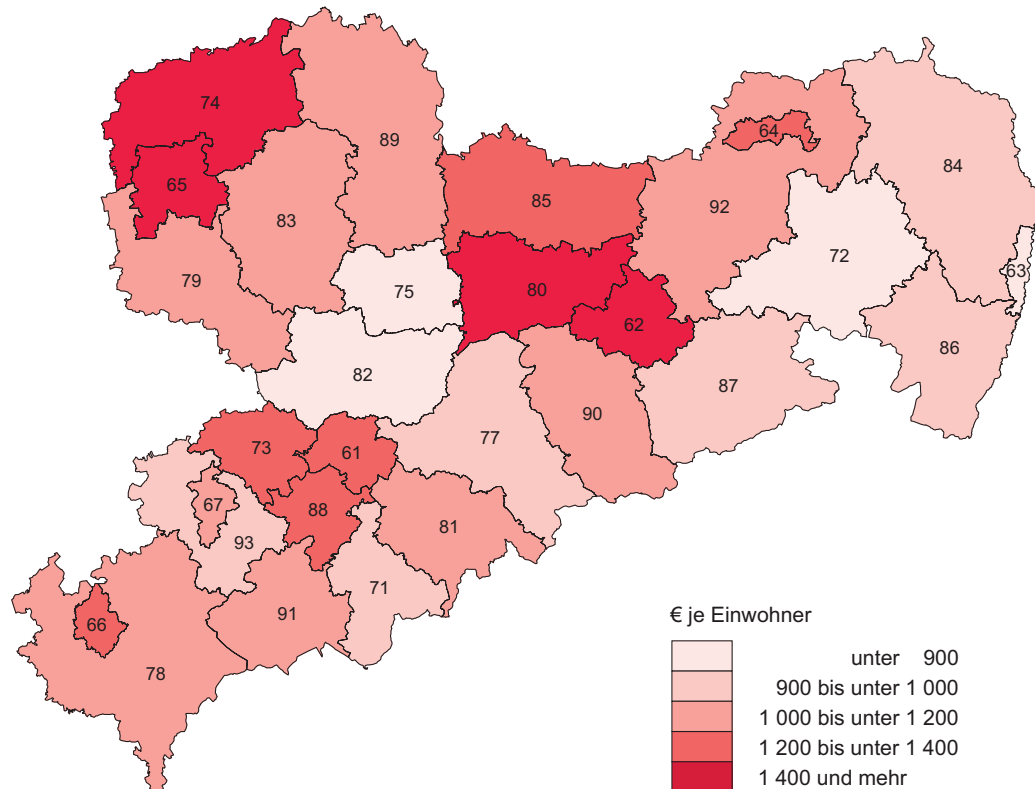


Abb. 8 Schuldenstand der öffentlichen Haushalte am 31. Dezember 2002



Gebietsstand: 1. Januar 2003

61 Chemnitz, Stadt	71 Annaberg	80 Meißen	87 Sächsische Schweiz
62 Dresden, Stadt	72 Bautzen	81 Mittlerer Erzgebirgskreis	88 Stollberg
63 Görlitz, Stadt	73 Chemnitzer Land	82 Mittweida	89 Torgau-Oschatz
64 Hoyerswerda, Stadt	74 Delitzsch	83 Muldentalkreis	90 Weißeritzkreis
65 Leipzig, Stadt	75 Döbeln	84 Niederschlesischer Oberlausitzkreis	91 Aue-Schwarzenberg
66 Plauen, Stadt	77 Freiberg	85 Riesa-Großenhain	92 Kamenz
67 Zwickau, Stadt	78 Vogtlandkreis	86 Löbau-Zittau	93 Zwickauer Land
	79 Leipziger Land		

Erläuterungen zum Tabellenteil

Fläche

Die Flächenangaben (Katasterflächen) basieren auf den Angaben des Landesvermessungsamtes zum Stichtag 31. Dezember des jeweiligen Jahres. Flächenänderungen ergeben sich aus Grenzänderungen oder Neuvermessungen.

Bevölkerungsstand

Grundlage des Systems der Bevölkerungsstatistik sind die in größeren Zeitabständen zu einem Stichtag stattfindenden Volkszählungen, bei denen demographische Grunddaten der Bevölkerung in regionaler Gliederung nach Gemeinden erhoben werden.

Die laufende Fortschreibung der Bevölkerung zwischen den Zählungen zur Ermittlung des Bevölkerungsstandes für gegebene Zeitpunkte erfolgt nach den Ergebnissen der Statistik der natürlichen Bevölkerungsbewegung (Geburten, Sterbefälle) und der räumlichen Bevölkerungsbewegung (Zuzüge, Fortzüge). Basis der jetzigen Fortschreibung ist die am 3. Oktober 1990 nachgewiesene Bevölkerung. Dieses Ergebnis wird dem einer Volkszählung gleichgesetzt. Bei der Bevölkerungsfortschreibung 2002 wurden darüber hinaus Bestandsänderungen resultierend aus nachgereichten Meldungen der Standes- und Meldeämter berücksichtigt.

Zur Bevölkerung zählen bei der Fortschreibung alle Personen, die im ausgewiesenen Gebiet ihre alleinige Wohnung oder Hauptwohnung haben, ausgenommen die Angehörigen der ausländischen Stationierungstreitkräfte sowie der ausländischen diplomatischen und konsularischen Vertretungen mit ihren Familienangehörigen.

Hauptwohnung ist die vorwiegend benutzte Wohnung des Einwohners. Hauptwohnung eines verheirateten Einwohners, der nicht dauernd von seiner Familie getrennt lebt, ist die vorwiegend benutzte Wohnung der Familie. In Zweifelsfällen ist die vorwiegend benutzte Wohnung dort, wo der Schwerpunkt der Lebensbeziehungen des Einwohners liegt.

Bei Teilumgliederungen wurde die Bevölkerung zum 3. Oktober 1990 entsprechend den prozentualen Anteilen zum Zeitpunkt der Teilung berechnet.

Bevölkerungsbewegung

Eheschließungen

Zu den Eheschließungen zählen alle standesamtlichen Trauungen, auch die von Ausländern. Ausgenommen sind nur die Fälle, in denen beide Ehegatten zu den im Bundesgebiet stationierten ausländischen Streitkräften bzw. zu den ausländischen diplomatischen und konsularischen Vertretungen und ihren Familien gehören. Die regionale Zuordnung der Eheschließungen erfolgt nach dem Ort ihrer Registrierung.

Ehescheidungen

Als Ehescheidungen gelten die durch rechtskräftiges Urteil in einem Scheidungsverfahren aufgelösten Ehen. Die Daten für die Statistik der gerichtlichen Ehelösungen (einschließlich Ehescheidungen) werden im Rahmen der Justizgeschäftsstatisik in Familiensachen erhoben.

Lebendgeborene

Zu den Lebendgeborenen zählen alle Kinder, bei denen entweder das Herz geschlagen oder die Nabelschnur pulsiert oder die natürliche Lungenatmung eingesetzt hat. Geborene, bei denen nicht mindestens eines dieser Lebenszeichen und ein Mindestgewicht von 500 Gramm vorliegen, werden als Totgeborene registriert.

Die regionale Zuordnung der Geborenen erfolgt nach dem Ort der alleinigen Wohnung oder Hauptwohnung der Mutter.

Gestorbene

Als Gestorbene werden alle amtlich festgestellten Sterbefälle gezählt, außer Totgeborene, standesamtlich beurkundete Kriegssterbefälle und gerichtliche Todeserklärungen.

Die regionale Zuordnung der Gestorbenen erfolgt nach dem Ort ihrer alleinigen Wohnung oder Hauptwohnung.

Wanderungen

Die Statistik der räumlichen Bevölkerungsbewegung (Wanderungsstatistik) erfasst die Zuzüge (behördliche Anmeldungen) und Fortzüge (behördliche Abmeldungen) über Gemeindegrenzen innerhalb des Freistaates Sachsen (Wanderungen innerhalb Sachsens) sowie über die Grenze des Freistaates Sachsen (Wanderungen über die Landesgrenze). In dieser Veröffentlichung werden aber nur die Zu- und Fortzüge über die Kreisgrenze abgebildet. Einbezogen werden nur

Personen, die zur Bevölkerung im Sinne der Fortschreibung gehören. Die Differenz zwischen der Anzahl der Zuzüge und Fortzüge ist der Wanderungssaldo (Überschuss der Zu- bzw. Fortzüge).

Wohnungsstatuswechsel zählen beim neuen Ort der alleinigen Wohnung oder Hauptwohnung als Zuzüge, beim entsprechenden bisherigen Ort als Fortzüge.

Zu- und Fortzüge in bzw. aus teilumgegliederte(n) Gebiete(n) blieben bei der Ausweisung der Zu- und Fortzüge unberücksichtigt.

Bevölkerung und Erwerbstätigkeit (Ergebnisse des Mikrozensus)

Beim Mikrozensus handelt es sich um eine Flächenstichprobe, die ein Prozent aller Haushalte erfasst. Die Auswahl der Haushalte erfolgt mittels eines komplizierten mathematisch-statistischen Zufallsverfahrens (geschichtete Klumpenauswahl). Jährlich wird ein Viertel der zu befragenden Haushalte ausgetauscht, um deren Belastungen auf maximal vier Jahre zu beschränken und dennoch Aussagen im Zeitvergleich zu ermöglichen. In Sachsen gelangen so jährlich rund 20 000 Haushalte in die Auswahl. Diese werden durch vom Statistischen Landesamt des Freistaates Sachsen geschulte Interviewer befragt oder erteilen anhand eines Erhebungsbogens schriftlich Auskunft.

Bei den Ergebnissen muss berücksichtigt werden, dass sich die Daten auf die **Berichtswoche** vom 22. bis 28. April 2002 bzw. auf den Stichtag 24. April 2002 beziehen.

Die Tabellen dieses Berichtes sind mit Hilfe einer internen Datenbank des Statistischen Landesamtes Sachsen erstellt und nach regionalen Untergruppen zum Gebietsstand 1. Januar 2003 hochgerechnet worden. Aufgrund dieses Verfahrens kommt es zu Abweichungen zwischen der Summe der einzelnen Kreisdaten und dem "Insgesamt" für Sachsen.

Bei Ergebnisdarstellungen in tiefer regionaler oder fachlicher Gliederung ist unbedingt der systematische und zufällige Fehler bei Stichprobenerhebungen zu berücksichtigen. Um Fehlinterpretationen vorzubeugen, werden deshalb in der vorliegenden Veröffentlichung Besetzungswerte unter 7 000 (weniger als 70 erfasste Fälle) mit einem Schrägstrich „ / “ blockiert. Werte zwischen 7 000 und unter 10 000 werden aufgrund ihrer eingeschränkten Aussagefähigkeit in Klammern gesetzt.

Bevölkerung am Ort der Hauptwohnung

Die Bevölkerung bilden alle Personen, die mit Hauptwohnung in Sachsen gemeldet sind. Darin eingeschlossen sind auch außerhalb Sachsens dienende Soldaten im Grundwehrdienst bzw. Zivildienstleistende sowie Ausländer. Nicht einbezogen sind Angehörige ausländischer diplomatischer Vertretungen oder Stationierungsstreitkräfte und deren Familienangehörige.

Überwiegender Lebensunterhalt

Der überwiegende Lebensunterhalt kennzeichnet die Unterhaltsquelle, aus welcher hauptsächlich die Mittel für den Lebensunterhalt bezogen werden. Bei mehreren Unterhaltsquellen wird nur die wesentlichste Quelle berücksichtigt.

Haushalte

Haushalte sind Personengemeinschaften, die zusammenwohnen und eine gemeinsame Hauswirtschaft führen. Nicht dazu rechnen nur vorübergehend anwesende Besucher und Gäste sowie häusliches Personal, das nicht in der Wohnung übernachtet. Auch eine allein wohnende und wirtschaftende Person kann einen eigenen Haushalt bilden (z. B. ein Untermieter). Entscheidendes Merkmal ist das selbständige Wirtschaften des Haushaltsmitgliedes. Gemeinschafts- und Anstaltsunterkünfte gelten nicht als Haushalte, können aber Privathaushalte beherbergen (z. B. Haushalt des Anstaltsleiters).

Haushaltsnettoeinkommen

Das Haushaltsnettoeinkommen ist die Summe der monatlichen Nettoeinkünfte aller zum Haushalt gehörenden Personen. Es setzt sich zusammen aus Lohn, Gehalt, Unternehmereinkommen, Rente, Pension, öffentliche Unterstützungen, Vermietung und Verpachtung, Kindergeld, Wohngeld u. a. (jedoch ohne einmalige Zahlungen, wie Lottogewinne). Die Angaben zum Einkommen sind ohne Haushalte, in denen mindestens ein Haushaltsmitglied in seiner Haupttätigkeit selbständiger Landwirt ist, sowie ohne Haushalte, die keine Angaben über ihr Einkommen gemacht haben. Das durchschnittliche monatliche Haushaltsnettoeinkommen wird über Median berechnet.

Erwerbstätige

Alle Personen, die einer – auch geringfügigen und nicht zum Lebensunterhalt ausreichenden – Tätigkeit zum Zwecke des Erwerbs nachgehen, gelten als Erwerbstätige.

Arbeiter

Alle Lohn empfangenden Facharbeiter, ungelernete Arbeiter und Hilfsarbeiter, einschließlich Auszubildende in gewerblichen Berufen gelten als Arbeiter.

Angestellte

Angestellte arbeiten überwiegend in kaufmännischen, technischen und Verwaltungsberufen. Leitende Angestellte ohne Miteigentümerschaft, in das Angestelltenverhältnis übernommene Meister (trotz Zahlung von Beiträgen zur Rentenversicherung der Arbeiter), Gemeindegewerbetätigen, Nonnen und andere in ihren kirchlichen Häusern Tätige zählen zu den Angestellten. Ebenfalls zu den Angestellten zählen Auszubildende in kaufmännischen und technischen Berufen.

Beamte

Den Beamten werden Beamte des Bundes, der Länder, der Gemeinden und sonstiger Körperschaften (einschließlich Beamtenanwärter, Beamte im Vorbereitungsdienst, Soldaten und Wehrpflichtige) sowie Geistliche der Römisch-Katholischen oder Evangelischen Kirchen zugerechnet.

Erwerbslose

Personen, die normalerweise im Erwerbsleben stehen, aber keiner Erwerbstätigkeit nachgehen und sich als arbeitslos und/oder arbeitsuchend bezeichnen, gelten als Erwerbslose. Sie sind nicht mit den Arbeitslosen, die über die Arbeitsämter erfasst werden, gleichzusetzen.

Nichterwerbspersonen

Alle Personen, die noch nicht oder nicht mehr im Erwerbsleben stehen (z. B. Schulkinder, Rentner, Hausfrauen) sind Nichterwerbspersonen. Personen unter 15 Jahren zählen grundsätzlich zu den Nichterwerbspersonen.

Wirtschaftsbereich

Die wirtschaftsfachliche Gliederung erfolgt im Mikrozensus ab 1995 nach der "Klassifikation der Wirtschaftszweige, Ausgabe 1993 (WZ 93)".

Gesundheitswesen*Krankenhäuser*

Einrichtungen, in denen durch ärztliche und pflegerische Hilfeleistung Krankheiten, Leiden und Körperschäden festgestellt, geheilt oder gelindert werden sollen und Geburtshilfe geleistet wird und in denen die zu versorgenden Personen untergebracht und gepflegt werden können.

Vorsorge- oder Rehabilitationseinrichtungen

Einrichtungen, die der stationären Behandlung dienen, um

- eine Schwächung der Gesundheit, die in absehbarer Zeit voraussichtlich zu einer Krankheit führen würde, zu beseitigen oder einer Gefährdung der gesundheitlichen Entwicklung eines Kindes entgegenzuwirken (Vorsorge) oder
- eine Krankheit zu heilen, einer Behinderung vorzubeugen, eine Verschlimmerung zu verhüten oder Pflegebedürftigkeit zu vermeiden oder zu mindern (Rehabilitation).

Ärzte, Zahnärzte und Apotheker

Die Angaben über die Zahl der berufsausübenden Ärzte, Zahnärzte und Apotheker stammen von den entsprechenden Kammern.

Allgemein bildende Schulen*Grundschulen*

Die Grundschulen umfassen die Klassenstufen 1 bis 4. Sie vermitteln in einem für alle Schüler gemeinsamen Bildungsgang unter Einbeziehung von Elementen des spielerischen Lernens allgemeine Grundkenntnisse und Grundfertigkeiten und führen ihre Schüler zu den weiterführenden Bildungsgängen.

Mittelschulen

Die Mittelschulen umfassen die Klassenstufen 5 bis 10 und vermitteln eine allgemeine und berufsvorbereitende Bildung. Die Klassenstufen 5 und 6 haben Orientierungsfunktion, ab Klassenstufe 7 beginnt eine auf Abschlüsse und Leistungsentwicklung bezogene Differenzierung. An den Mittelschulen können besondere Profile (z. B. sprachliche, musische, technische, sportliche) eingerichtet werden. Die Ausbildung an den Mittelschulen schließt mit dem Hauptschulabschluss, dem qualifizierenden Hauptschulabschluss oder dem Realschulabschluss ab.

Gymnasien

Die Gymnasien vermitteln Schülern mit entsprechenden Begabungen und Bildungsabsichten eine vertiefte allgemeine Bildung. Sie umfassen die Klassen- und Jahrgangsstufen 5 bis 12, wobei die Klassenstufen 5 und 6 Orientierungsfunktion haben. In den Jahrgangsstufen 11 und 12 wird in halbjährlichen Grund- und Leistungskursen unterrichtet.

An den Gymnasien können besondere Profile (z. B. sprachliche, mathematisch-naturwissenschaftliche, musische, sportliche) eingerichtet werden. Die Schüler an Gymnasien schließen mit der Abiturprüfung ab und erwerben die allgemeine Hochschulreife.

Förderschulen

Die Förderschulen werden von Schülern besucht, die wegen umfänglicher geistiger, körperlicher oder seelischer Beeinträchtigungen, auch durch besondere Hilfen in den allgemein bildenden Schulen nicht oder nicht hinreichend integriert werden können und deshalb für längere Zeit einer besonderen pädagogischen Förderung bedürfen. An den Förderschulen können die Abschlüsse der übrigen Schularten erworben werden.

Absolventen/Abgänger

Absolventen/Abgänger sind Schüler/innen, die nach Erfüllung der Vollzeitschulpflicht (neun Schuljahre) die allgemein bildende Schule bzw. Förderschule mit einem Abschlusszeugnis (Absolventen) oder einem Abgangszeugnis (Abgänger) verlassen.

Berufsbildende Schulen

In der Zahl der berufsbildenden Schulen insgesamt sind Berufliche Schulzentren sowie separate Schulen enthalten.

Die Zahlen zu berufsbildenden Schulen umfassen die Schularten Berufsschulen, berufsbildende Schulen für Behinderte, berufliche Gymnasien, Berufsfachschulen, Fachoberschulen und Fachschulen. Dabei handelt es sich um Schulen im Sinne der eingerichteten Schularten der berufsbildenden Schulen nach § 8 SchG. In den Zahlen sind das Berufsgrundbildungs- und Berufsvorbereitungsjahr an Berufsschulen und berufsbildenden Schulen für Behinderte sowie die berufsvorbereitenden Bildungsmaßnahmen der Bundesanstalt für Arbeit enthalten.

Lehrpersonen

Es wird nur die Zahl der hauptberuflichen voll- und teilzeitbeschäftigten Lehrpersonen dargestellt.

Sozialversicherungspflichtig Beschäftigte

Sozialversicherungspflichtig beschäftigte Arbeitnehmer sind alle Arbeiter, Angestellten und Personen in beruflicher Ausbildung, die in der gesetzlichen Rentenversicherung, Krankenversicherung, Pflegeversicherung und/oder Arbeitslosenversicherung pflichtversichert sind oder für die Beiträge zur gesetzlichen Rentenversicherung gezahlt werden.

Nicht zu den sozialversicherungspflichtig Beschäftigten zählen dagegen die Selbstständigen, mithelfenden Familienangehörigen und Beamten. Personen, die **ausschließlich** sogenannte geringfügig entlohnte Tätigkeiten ausüben und für die pauschalierte Beiträge zu Kranken- und Rentenversicherung vom Arbeitgeber zu entrichten sind, sind in den Ergebnissen ebenfalls nicht enthalten.

Studenten, die einer Beschäftigung nachgehen, sind dann versicherungsfrei, wenn sie eingeschrieben sind (Immatrikulationsnachweis) und bei ihnen das Studium, nicht aber die Beschäftigung im Vordergrund steht. Wehr- und Zivildienstleistende gelten dann als sozialversicherungspflichtig Beschäftigte, wenn sie ihren Dienst aus einem auch weiterhin bestehenden Beschäftigungsverhältnis heraus angetreten haben und nur wegen der Ableistung dieser Dienstzeiten kein Entgelt erhalten. Für Mehrfachbeschäftigte, die gleichzeitig mehreren versicherungspflichtigen Beschäftigungen nachgehen, werden nur die Merkmale der zuletzt aufgenommenen Beschäftigung erfasst.

Die regionale Zuordnung der Beschäftigten erfolgt nach ihrem von den auskunftspflichtigen Arbeitgebern angegebenen Arbeits- bzw. Wohnort (Haupt- oder Nebenwohnsitz).

Arbeitslose

Arbeitslose sind Personen, die

- vorübergehend nicht in einem Beschäftigungsverhältnis stehen;
- nur eine geringfügige bzw. kurzzeitige Beschäftigung ausüben (§ 8 SGB IV);
- nicht Schüler, Studenten oder Teilnehmer an beruflichen Bildungsmaßnahmen sind,
- der Arbeitsvermittlung zur Verfügung stehen;
- das 65. Lebensjahr noch nicht vollendet haben;
- nicht arbeitsunfähig erkrankt sind;
- sich persönlich beim zuständigen Arbeitsamt arbeitslos gemeldet haben;
- ein Arbeits- oder Heimarbeitsverhältnis von mehr als sieben Kalendertagen als Arbeitnehmer eingehen wollen.

Sie sind arbeitsfähig und bereit, eine zumutbare Beschäftigung unter den üblichen Bedingungen – des für die jeweilige Person in Betracht kommenden Arbeitsmarktes – aufzunehmen.

Die Jahresdurchschnittsergebnisse wurden auf der Grundlage der Monatsendwerte berechnet.

Landwirtschaft

Bodennutzungshaupterhebung und Viehzählung

Die Bodennutzungshaupterhebung und die Viehzählung wurden als Teil der Agrarstrukturerhebung im Mai 2001 durchgeführt. Der Erfassungsbereich dieser Erhebung erstreckte sich nach der Novellierung des Agrarstatistikgesetzes vom Juni 1998 unabhängig von der Erwerbsart auf Betriebe:

1. mit einer landwirtschaftlich genutzten Fläche (LF) von mindestens zwei Hektar oder
2. mit einer Waldfläche von mindestens zehn Hektar oder
3. die eine der nachfolgenden Erfassungsgrenzen erreichen oder überschreiten:
 - jeweils acht Rinder oder Schweine
 - 20 Schafe
 - jeweils 200 Legehennen oder Junghennen oder Schlacht-, Masthähne, -hühner und sonstige Hähne
 - insgesamt 200 Gänse, Enten und Truthühner
 - jeweils 30 Ar bestockter Rebfläche oder Obstfläche, auch soweit sie nicht im Ertrag stehen
 - 30 Ar Hopfen oder Tabak
 - 30 Ar Baumschulen
 - 30 Ar Gemüseanbau im Freiland oder Blumen- und Zierpflanzenanbau im Freiland oder Anbau von Heil- und Gewürzpflanzen oder Gartenbausämereien für Erwerbszwecke
 - drei Ar Anbau von Gemüse oder Blumen und Zierpflanzen unter Glas für Erwerbszwecke.

Betriebsgrößen, Kulturarten und Fläche sowie die Merkmale der Viehzählung wurden im Rahmen der Agrarstrukturerhebung 2001 total erfasst. Alle Zahlenangaben der vorliegenden Veröffentlichung beziehen sich ausschließlich auf die Bodennutzung und Viehhaltung in landwirtschaftlichen Betrieben. Die regionale Zuordnung der Flächen und Viehbestände zu den Gemeinden und Kreisen richtet sich nach dem Sitz des Betriebes (Betriebssitzprinzip).

Landwirtschaftlicher Betrieb

Technisch-wirtschaftliche Einheit, die für Rechnung des Inhabers (Betriebsinhabers) bewirtschaftet wird, einer einheitlichen Betriebsführung untersteht und land- und/oder forstwirtschaftliche Erzeugnisse hervorbringt.

Landwirtschaftlich genutzte Fläche

Fläche, die zur Erzeugung pflanzlicher landwirtschaftlicher Produkte bestimmt ist. Hierzu rechnen die Flächen der folgenden Nutzungsarten: Ackerland, Dauergrünland, Gartenland, Obstanlagen, Baumschulen, Rebland, Korbweiden- und Pappelanlagen sowie Weihnachtsbaumkulturen außerhalb des Waldes.

Erntemittlung

Eingebrachte Ernte bei landwirtschaftlichen Feldfrüchten und Grünland ohne Berücksichtigung des Verwendungszweckes. Erntemengen werden berechnet auf der Basis der durch die Bodennutzungshaupterhebung ermittelten Anbauflächen und den durch die Ernteberichterstattung bzw. der Besonderen Erntemittlung erbrachten Hektarerträgen.

Bodenfläche nach Art der tatsächlichen Nutzung

Die Flächenerhebung wird alle vier Jahre durchgeführt (nächste Erhebung zum 31. Dezember 2004). Ab dem Berichtsjahr 2001 wird in den Zwischenjahren als Teilerhebung nur die Siedlungs- und Verkehrsfläche erhoben.

Die Bodenfläche einer regionalen Einheit (z. B. Gemeinde, Kreis) setzt sich aus allen innerhalb der festgelegten Grenzen dieses Gebiets liegenden Flächen zusammen. Erhebungsgrundlage für die Flächenerhebung nach Art der tatsächlichen Nutzung stellen die Liegenschaftskataster dar. Für die statistische Auswertung im Rahmen der Flächenerhebung werden die zu jedem Flurstück im Liegenschaftskataster gespeicherten Informationen über die Flurstücksfläche sowie über die Art der Nutzung abgefragt. Dazu wurden im Nutzungsartenschlüsselverzeichnis der Arbeitsgemeinschaft der Vermessungsverwaltung (AdV) folgende Flächendefinitionen vorgegeben.

Gebäude- und Freifläche

Flächen mit Gebäuden (Gebäudeflächen) sowie unbebaute Freiflächen, die Zwecken der Gebäude untergeordnet sind. Zu den unbebauten Flächen zählen insbesondere Vorgärten, Hausgärten, Spielplätze, Stellplätze, Grünflächen, Hofräume, Lagerplätze usw., es sei denn, dass sie wegen eigenständiger Verwendung nach ihrer tatsächlichen Nutzung auszuweisen sind.

Betriebsfläche ohne Abbauland

Unbebaute Flächen, die überwiegend gewerblich, industriell oder für Zwecke der Ver- und Entsorgung genutzt werden, z. B. Halden, Lagerplätze, Deponien u. a.

Erholungsfläche

Unbebaute Flächen, die dem Sport, der Erholung oder dazu dienen, Tiere oder Pflanzen zu zeigen. Hierzu gehören u. a. Grünanlagen einschließlich Parks, Schrebergärten und dgl. sowie Sportflächen und Campingplätze.

Friedhofsfläche

Unbebaute Flächen, die zur Bestattung dienen oder gedient haben, sofern nicht vom Charakter der Anlage her Grünanlage zutreffender ist.

Verkehrsfläche

Unbebaute Flächen, die dem Straßen-, Schienen- oder Luftverkehr dienen sowie Landflächen, die dem Verkehr auf den Wasserstraßen dienen.

Landwirtschaftsfläche

Flächen, die dem Ackerbau, der Wiesen- und Weidewirtschaft, dem Gartenbau (einschließlich Obstanlagen und Baumschulen) oder dem Weinbau dienen. Dazu zählen auch Moor- und Heideflächen, Brachland sowie unbebaute landwirtschaftliche Betriebsflächen.

Waldfläche

Unbebaute Flächen, die mit Bäumen und Sträuchern bewachsen sind. Hierzu gehören auch Waldblößen, Pflanzschulen und Wildäsungsflächen.

Wasserfläche

Flächen, die ständig oder zeitweise mit Wasser bedeckt sind, gleichgültig, ob das Wasser in natürlichen oder künstlichen Betten abfließt oder steht, einschließlich der zugehörigen Böschungen, Uferbefestigungen, kleiner Inseln u. dgl.

Abbauland

Unbebaute Flächen, die vorherrschend durch Abbau der Bodensubstanz genutzt werden (z. B. Kiesgrube, Braunkohle-Tagebau).

Flächen anderer Nutzung

Unbebaute Flächen, die nicht mit einer der vorgenannten Nutzungsarten bezeichnet werden können, z. B. Übungsgelände, Schutzflächen, Unland u. a.

Siedlungs- und Verkehrsfläche

Summe mehrerer Flächennutzungsarten, die durch eine überwiegend siedlungswirtschaftliche bzw. durch siedlungswirtschaftlichen Zwecken dienende Ergänzungsfunktionen gekennzeichnet sind. Sie setzt sich aus der Gebäude- und Freifläche, der Betriebsfläche (ohne Abbauland), der Erholungsfläche, der Verkehrsfläche und der Fläche für Friedhöfe zusammen.

Gewerbeanzeigen

Auskunftspflichtig für die Gewerbeanzeigenstatistik sind die Gewerbeanzeigenden, die ihre Pflicht durch die Erstattung der Anzeige im Durchschriftverfahren erfüllen. Die zuständigen Behörden übermitteln die Gewerbeanzeigen monatlich an die zuständigen statistischen Ämter.

Anzeigepflicht nach den §§ 14, 15 und 55c der Gewerbeordnung besteht für den Betreiber eines „Gewerbes“ bzw. für „selbständige Gewerbetreibende“. Als Gewerbe gilt jede erlaubte selbständige Tätigkeit, die auf Dauer angelegt ist und in Absicht der Gewinnerzielung betrieben wird.

Ausgenommen von der Anzeigepflicht sind die sogenannte Urproduktion (Land- und Forstwirtschaft, Garten- und Weinbau, Fischerei, Bergbau), freie Berufe im Sinne des Gewerberechts (Ärzte, Rechtsanwälte, Notare, Wirtschaftsprüfer, freie wissenschaftliche, künstlerische oder schriftstellerische Tätigkeiten), Versicherungsunternehmen und die Verwaltung eigenen Vermögens.

Die Gewerbemeldung kann aus unterschiedlichen Gründen erfolgen und wird unterschieden nach Anmeldung, Ummeldung oder Abmeldung.

Eine **A n m e l d u n g** ist abzugeben bei

- Neuerrichtung eines Gewerbebetriebes, einer Zweigniederlassung oder einer unselbständigen Zweigstelle,
- Neuerrichtung auf Grund von Zuzug eines bestehenden Betriebes aus einem anderen Gewerbeamtsbereich in den Bereich der Anmeldebehörde (Verlagerung),
- Übernahme eines bereits bestehenden Betriebes (z. B. durch Kauf, Pacht, Erbfolge, Änderung der Rechtsform, Gesellschaftereintritt).

Eine **U m m e l d u n g** ist abzugeben bei

- Änderung oder Erweiterung der wirtschaftlichen Tätigkeit oder/und
- Verlagerung innerhalb eines Gewerbeamtsbereiches.

Eine **A b m e l d u n g** ist abzugeben bei

- vollständiger Aufgabe eines Gewerbebetriebes,
- teilweiser Aufgabe eines weiterhin bestehenden Betriebes (Aufgabe einer Zweigniederlassung, Aufgaben von Betriebsteilen),
- Aufgabe des bestehenden Gewerbebetriebes auf Grund von Wegzug in einen anderen Gewerbeamtsbereich (Verlagerung),
- Aufgabe eines weiterhin bestehenden Betriebes wegen Verkauf, Verpachtung, Erbfolge, Änderung der Rechtsform, Gesellschafteraustritt.

Die Gewerbean- und -abmeldungen beinhalten neben den Hilfsmerkmalen, Name/Firmierung und Anschrift des Gewerbebetriebes, eine Reihe von betriebsbezogenen Merkmalen wie die verbalen Angaben zur aufgenommenen bzw. beendeten Tätigkeit und den Grund der Betriebsaufnahme bzw. Betriebsaufgabe. Jedes Gewerbe wird gemäß den verbalen Angaben auf der Gewerbeanzeige zur angemeldeten bzw. beendeten Tätigkeit einer Wirtschaftsabteilung der „Klassifikation der Wirtschaftszweige“, Ausgabe 1993 (WZ 93) zugeordnet.

Insolvenzen

Seit dem 1. Januar 1999 gilt bundesweit die neue Insolvenzordnung (InsO). Damit wurden die bis Ende 1998 in den neuen Bundesländern gültige Gesamtvollstreckungsordnung sowie die Konkurs- und Vergleichsordnung (früheres Bundesgebiet) abgelöst. Neben dem Regel- und Nachlassinsolvenzverfahren gibt es seitdem ein spezielles Verbraucherinsolvenzverfahren, das zunächst Privatpersonen und Kleingewerbetreibenden die Möglichkeit der Restschuldbefreiung einräumte. Mit Änderung der Insolvenzordnung zum 1. Dezember 2001 kann das Verbraucherinsolvenzverfahren nur noch von Privatpersonen und ehemals selbständig Tätigen, deren Vermögensverhältnisse überschaubar sind (weniger als 20 Gläubiger) und gegen die keine Forderungen aus Arbeitsverhältnissen bestehen, beantragt werden. Um auch mittellosen natürlichen Personen ein Insolvenzverfahren zu ermöglichen, besteht seit Dezember 2001 für diese die Möglichkeit, die Verfahrenskosten bis zur Restschuldbefreiung nach einer Wohlverhaltensphase von jetzt sechs Jahren zu stunden.

Das Insolvenzverfahren dient dazu, die Gläubiger eines Schuldners gemeinschaftlich zu befriedigen, indem das Vermögen des Schuldners verwertet und der Erlös verteilt oder in einem Insolvenzplan eine abweichende Regelung insbesondere zum Erhalt des Unternehmens getroffen wird. Dem redlichen Schuldner wird Gelegenheit gegeben, sich von seinen restlichen Verbindlichkeiten zu befreien (vgl. § 1 InsO).

Das Insolvenzverfahren wird nur auf Antrag eröffnet. Antragsberechtigt sind die Gläubiger und der Schuldner. Die Eröffnung setzt voraus, dass ein Eröffnungsgrund gegeben ist. Allgemeiner Eröffnungsgrund ist die Zahlungsunfähigkeit, bei Antrag des Schuldners auch die drohende Zahlungsunfähigkeit sowie bei einer juristischen Person die Überschuldung.

Ein Antrag kann zurückgenommen werden, bis das Insolvenzverfahren eröffnet oder der Antrag rechtskräftig abgewiesen ist (vgl. § 13 InsO). Stellen mehrere Gläubiger des gleichen Schuldners einen Antrag, dann werden die Anträge von den Gerichten zu einem Verfahren verbunden. Damit ist die Anzahl der bei den Amtsgerichten eingehenden und bearbeiteten Anträge auf Eröffnung eines Insolvenzverfahrens wesentlich höher als die Summe der Verfahren, über die entschieden wird.

Die Zahl der Insolvenzverfahren umfasst alle im Berichtszeitraum durch Gerichtsentscheid eröffneten bzw. mangels Masse abgewiesenen Verfahren sowie die Verbraucherinsolvenzen, bei denen der vorgelegte Schuldenbereinigungsplan angenommen wurde.

Verarbeitendes Gewerbe sowie Bergbau und Gewinnung von Steinen und Erden

Der Erhebungsbereich umfasst die wirtschaftlichen Tätigkeiten nach den Abschnitten C „Bergbau und Gewinnung von Steinen und Erden“ sowie D „Verarbeitendes Gewerbe“ der statistischen Systematik der Wirtschaftszweige in der Europäischen Gemeinschaft (NACE Rev.1) bzw. der daraus abgeleiteten deutschen Klassifikation der Wirtschaftszweige, Ausgabe 1993 (WZ 93).

Meldepflichtig sind alle produzierenden Betriebe von Unternehmen des Verarbeitenden Gewerbes sowie des Bergbaus und der Gewinnung von Steinen und Erden (Industrie und Handwerk) mit im Allgemeinen 20 und mehr tätigen Personen und Betriebe des Verarbeitenden Gewerbes sowie des Bergbaus und der Gewinnung von Steinen und Erden mit 20 und mehr tätigen Personen von Mehrbetriebsunternehmen anderer Wirtschaftsbereiche außerhalb des oben genannten Erhebungsbereiches.

Als Ausnahme zu den genannten Abschneidegrenzen werden in den folgenden Wirtschaftszweigen auch Betriebe von Unternehmen mit 10 und mehr tätigen Personen zur Berichterstattung herangezogen:

- 14.11 Gewinnung von Naturwerksteinen und Natursteinen a. n. g.
- 14.21 Gewinnung von Kies und Sand
- 15.20 Fischverarbeitung
- 15.31 Verarbeitung von Kartoffeln
- 15.32 Herstellung von Frucht- und Gemüsesäften
- 15.33 Verarbeitung von Obst und Gemüse a. n. g.
- 15.71 Herstellung von Futtermitteln für Nutztiere
- 15.72 Herstellung von Futtermitteln für sonstige Tiere
- 15.91 Herstellung von Spirituosen
- 15.92 Alkoholbrennerei
- 15.97 Herstellung von Malz
- 15.98 Mineralbrunnen, Herstellung von Erfrischungsgetränken
- 20.10 Säge-, Hobel- und Holzimprägnierwerke
- 26.63 Herstellung von Transportbeton

Für den Wirtschaftszweig 20.10 Säge-, Hobel- und Holzimprägnierwerke gilt als Abschneidegrenze ein Jahreseinschnitt von mindestens 5 000 m³ Rohholz.

Betrieb

Örtlich getrennte Einheiten von Unternehmen, einschließlich der Verwaltungs-, Reparatur-, Montage- und Hilfsbetriebe, die mit dem meldenden Betrieb örtlich verbunden sind oder in dessen Nähe liegen. Örtlich getrennte Hauptverwaltungen der Unternehmen werden im Verarbeitenden Gewerbe sowie im Bergbau und der Gewinnung von Steinen und Erden ebenfalls als eigenständige Betriebe erfasst. Die Merkmalswerte sind für den gesamten Betrieb zu melden und schließen auch die nichtproduzierenden Teile ein.

Tätige Personen (Beschäftigte)

Alle Personen, die in einem arbeitsrechtlichen Verhältnis zum Betrieb stehen, tätige Inhaber und Mitinhaber sowie unbezahlt mithelfende Familienangehörige, soweit sie mindestens ein Drittel der üblichen Arbeitszeit im Betrieb tätig sind, aber ohne Heimarbeiter/innen sowie ohne Zusteller/innen im Verlagsgewerbe. In der Zahl der tätigen Personen sind Auszubildende enthalten.

Geleistete Arbeiterstunden

Alle von den Arbeitern (einschließlich gewerblich Auszubildender) tatsächlich geleisteten (nicht die bezahlten) Stunden, einschließlich Über-, Nacht-, Sonntags- und Feiertagsstunden.

Bruttolohn- und -gehaltsumme

Summe der Bruttobezüge der tätigen Personen ohne Arbeitgeberanteile zur Sozialversicherung (Kranken-, Renten- und Arbeitslosenversicherung), jedoch einschließlich Lohn- und Gehaltszuschläge (auch Gratifikationen, Erfolgsprämien,

Provisionen, Tantiemen usw.). Vergütungen für Auszubildende sind enthalten. Nicht einbezogen sind Vergütungen für Heimarbeiter/innen sowie für Zusteller/innen im Verlagsgewerbe. Gleichfalls nicht zur Bruttolohn- und -gehaltssumme gehören Kurzarbeitergeld bzw. Zuschüsse zum Kurzarbeitergeld. Nicht erfasst werden allgemeine soziale Aufwendungen sowie Vergütungen, die als Spesenersatz anzusehen sind.

Gesamtumsatz

Umsatz aus eigenen Erzeugnissen, baugewerblicher Umsatz sowie Umsatz aus Handelsware und sonstiger nichtindustrieller Tätigkeit (z. B. Erlöse aus Vermietung und Verpachtung, aus Lizenzverträgen, Provisionseinnahmen und aus Veräußerung von Patenten sowie Erlöse aus Transportleistungen für Dritte und aus dem Verkauf von eigenen landwirtschaftlichen Erzeugnissen). Als Umsatz gilt die Summe der Rechnungsendbeträge ohne in Rechnung gestellte Umsatz-(Mehrwert-)steuer, jedoch einschließlich Verbrauchsteuern und der Kosten für Fracht, Verpackung und Porto, auch wenn diese gesondert in Rechnung gestellt werden.

Auslandsumsatz

Direkte Lieferungen und Leistungen an Empfänger, die im Ausland ansässig sind, sowie Lieferungen an Exporteure, die die bestellten Waren ohne weitere Be- und Verarbeitung in das Ausland ausführen.

Investitionen

Investitionen sind der Wert der aktivierten Bruttozugänge an Sachanlagen, d. h. Ersatz- und Neuinvestitionen (einschließlich aktivierbarer Großreparaturen und geringwertiger Wirtschaftsgüter sowie selbst erstellter und im Bau befindlicher Anlagen). Nicht berücksichtigt werden die Anzahlungen auf Anlagen, sofern sie nicht bereits aktiviert wurden, Investitionen in Zweigniederlassungen im Ausland, Zugänge durch den Kauf ganzer Unternehmen oder Betriebe, die bei Investitionen entstandenen Finanzierungskosten, Umbuchungen aus Anlagekonten auf andere Anlagekonten, der Erwerb von Finanzanlagen sowie der Erwerb von Konzessionen, Patenten, Lizenzen usw.

Energieverbrauch

Als Energieverbrauch wird die Verwendung von Energieträgern in den einzelnen Verbrauchergruppen ausgewiesen, soweit sie unmittelbar der Erzeugung von Nutzenergie dienen. Dabei werden unter dem Begriff Energieträger alle Quellen verstanden, aus denen direkt oder durch Umwandlung Energie gewonnen wird.

Zum Zweck der Vergleich- und Additionsfähigkeit der einzelnen Energieträger wird die Umrechnung der spezifischen Maßeinheiten in Joule vorgenommen.

Der Energieverbrauch des Bergbaus, der Gewinnung von Steinen und Erden sowie des Verarbeitenden Gewerbes basiert weitgehend auf den Angaben der Betriebe von Unternehmen mit im Allgemeinen 20 Beschäftigten und mehr. Maßgebend für die Abgrenzung ist die „Klassifikation der Wirtschaftszweige, Ausgabe 1993 (WZ 93)“.

Baugewerbe

Vorbereitende Baustellenarbeiten, Hoch und Tiefbau (Bauhauptgewerbe)

Grundlage der Tabelle ist die Totalerhebung im Bauhauptgewerbe im Juni 2002. Die Erhebung umfasst alle bauhauptgewerblichen Betriebe von Unternehmen des Bauhauptgewerbes und von Unternehmen anderer Wirtschaftsbereiche sowie Arbeitsgemeinschaften, soweit diese Einheiten im Inland tätig sind.

Bauinstallation, Sonstiges Baugewerbe (Ausbaugewerbe)

Grundlage der Tabelle ist die Jährliche Erhebung im Ausbaugewerbe im Juni 2002. Die Erhebung umfasst alle ausbaugewerblichen Betriebe von Unternehmen des Ausbaugewerbes und von Unternehmen anderer Wirtschaftsbereiche mit im Allgemeinen 10 und mehr tätigen Personen sowie alle Arbeitsgemeinschaften, soweit diese Einheiten im Inland tätig sind.

Betrieb

Einbetriebsunternehmen, Haupt- und Zweigniederlassungen, Filialen sowie Bauhöfe und Baustellen, die ein eigenes Bau- oder Lohnbüro mit gesonderter Abrechnung besitzen, Arbeitsgemeinschaften und Betriebe sowie selbständige Betriebsabteilungen von Unternehmen, deren Schwerpunkt nicht in bauhauptgewerblicher Tätigkeit liegt, sofern sie Bauleistungen für den Absatz am Markt erbringen oder Bauten zum Zweck der Vermietung durch das eigene Unternehmen erstellen.

Tätige Personen (Beschäftigte)

Tätige Inhaber und tätige Mitinhaber, unbezahlt mithelfende Familienangehörige sowie alle in einem arbeitsrechtlichen Verhältnis zum Betrieb stehenden Personen (Arbeiter, Angestellte sowie kaufmännisch, technisch und gewerblich Auszubildende; auch Leiharbeiter oder durch andere Vertragsbeziehungen auf Baustellen tätige Personen).

Gesamtumsatz des Vorjahres

Als Umsatz gelten alle im Vorjahr (2001) im Bundesgebiet erzielten Gesamtumsätze von am Erhebungsstichtag (30. Juni 2002) bestehenden Betrieben.

Bautätigkeit und Fortschreibung des Gebäude- und Wohnungsbestandes*Baugenehmigungen/Baufertigstellungen*

Die Bautätigkeitsstatistik erstreckt sich auf alle genehmigungs- und anzeigepflichtigen sowie zustimmungsbedürftigen Baumaßnahmen im Hochbau, bei denen Wohnraum oder sonstiger Nutzraum geschaffen oder verändert wird. Erfasst werden Baugenehmigungen, Baufertigstellungen und Bauabgänge.

Bei der statistischen Auswertung von Baumaßnahmen an bestehenden Gebäuden wird der Zu- oder Abgang an Wohnungen oder Wohnfläche, d. h. die Differenz zwischen "neuem" und "altem" Zustand ausgewiesen. Folglich können in den Ergebnistabellen aufgrund von Zusammenlegungen oder Nutzungsänderungen (z. B. geht Wohnfläche verloren, wenn eine Wohnung zur Arztpraxis umgebaut wird) Minuswerte auftreten.

Gebäude- und Wohnungsbestand

Der Fortschreibung des Gebäude- und Wohnungsbestandes liegen als Ausgangsdaten die Ergebnisse der Gebäude- und Wohnungszählung vom 30. September 1995 zugrunde, die jährlich mit Hilfe der Daten der Bautätigkeitsstatistik (Baufertigstellungen, Bauabgänge) ergänzt werden.

Gebäude

Gebäude sind selbständig benutzbare, überdachte Bauwerke, die auf Dauer errichtet sind, von Menschen betreten werden können und geeignet oder bestimmt sind, dem Schutz von Menschen, Tieren oder Sachen zu dienen. Dazu gehören auch unterirdische Bauwerke entsprechender Sachbestimmung, nicht aber z. B. behelfsmäßige Bauten, frei stehende selbständige Konstruktionen, Schacht- und Stollenbauten des Bergbaus.

Wohngebäude

Wohngebäude sind Gebäude, die ausschließlich oder mindestens zur Hälfte – gemessen an der Nutzfläche nach DIN 277 – Wohnzwecken dienen.

Nichtwohngebäude

Gebäude, die überwiegend Nichtwohnzwecken dienen. Dazu zählen z. B. Anstaltsgebäude, Büro- und Verwaltungsgebäude, landwirtschaftliche und nichtlandwirtschaftliche Betriebsgebäude.

Wohnung

Eine Wohnung ist die Summe der Räume, die die Führung eines eigenen Haushaltes ermöglichen, darunter stets die Küche oder ein Raum mit Kochgelegenheit.

Wohnfläche

Die Wohnfläche von Wohnungen ist die Summe der anrechenbaren Grundfläche der Räume, die ausschließlich zu einer Wohnung gehören. Dazu gehören die Flächen von Wohn- und Schlafräumen, Küchen und Nebenräumen (Dielen, Abstellräume, Bad usw.).

Tourismus

Der Berichterstattung unterliegen alle Beherbergungsstätten, die mehr als acht Gäste gleichzeitig beherbergen können. Zu den Beherbergungsstätten zählen Hotels, Hotels garnis, Gasthöfe, Pensionen, Erholungs-, Ferien- und Schulungsheime, Ferienzentren, Ferienhäuser und -wohnungen, Hütten und Jugendherbergen sowie Vorsorge- und Rehabilitationskliniken.

Angebotene Gästebetten

Anzahl der Betten und sonstigen Schlafgelegenheiten, die tatsächlich in den geöffneten Betrieben angeboten wurden. Die Anzahl der Betten entspricht dabei der Anzahl der Personen, die bei Normalbelegung gleichzeitig hätten übernachtet können. Behelfsmäßige Schlafgelegenheiten, die bei Überbelegung zusätzlich zur Verfügung stehen, sind nicht erfasst.

Ankünfte

Zahl der Gäste, die während des Kalenderjahres in Beherbergungsstätten ankamen und zum vorübergehenden Aufenthalt ein Gästebett belegten.

Übernachtungen

Zahl der Übernachtungen von Personen, die während des Kalenderjahres in Beherbergungsstätten übernachteten, d. h. zum vorübergehenden Aufenthalt ein Gästebett belegten.

Straßenverkehrsunfälle

Straßenverkehrsunfälle sind Unfälle, bei denen infolge des Fahrverkehrs auf öffentlichen Wegen und Plätzen Personen verletzt oder getötet wurden oder Sachschaden verursacht worden ist. Die Statistik der Straßenverkehrsunfälle erfasst alle Unfälle, zu denen die Polizei herangezogen wurde. Erhebungspapiere für die Statistik der Straßenverkehrsunfälle sind die Durchdrucke der im Grundaufbau bundeseinheitlichen Verkehrsunfallanzeigen, die von den aufnehmenden Polizeibeamten ausgefüllt werden.

Schwerwiegende Unfälle mit Sachschaden (im engeren Sinne)

Das sind Unfälle, bei denen ein Straftatbestand oder eine Ordnungswidrigkeit vorlag und bei denen gleichzeitig mindestens ein Kfz aufgrund eines Unfallschadens von der Unfallstelle abgeschleppt werden musste (nicht fahrbereit). Dies betrifft auch Fälle mit Alkoholeinwirkung.

Schwerwiegende Unfälle mit Sachschaden - sonstige Sachschadensunfälle unter Alkoholeinwirkung

Dabei handelt es sich um Unfälle, bei denen mindestens ein Unfallbeteiligter unter Alkoholeinwirkung stand und gleichzeitig alle beteiligten Kfz noch fahrbereit waren.

Sonstige Sachschadensunfälle ohne Alkoholeinwirkung

Das sind Unfälle, bei denen kein Straftatbestand und keine Ordnungswidrigkeit vorlag (unabhängig davon, ob die beteiligten Kfz fahrbereit waren oder nicht) und Unfälle, bei denen ein Straftatbestand oder eine Ordnungswidrigkeit vorlag und alle beteiligten Kfz fahrbereit waren, aber kein Unfallbeteiligter unter Alkoholeinwirkung stand.

Unfälle mit Personenschaden

Das sind Unfälle, bei denen Personen getötet bzw. schwer oder leicht verletzt wurden.

Verunglückte

Verunglückte sind Personen, die beim Unfall verletzt oder getötet wurden. Dabei werden erfasst als:

Getötete: Personen, die beim Unfall oder innerhalb von 30 Tagen an den Unfallfolgen starben,

Schwerverletzte: Personen, die unmittelbar zur stationären Behandlung (für mindestens 24 Stunden) in einem Krankenhaus aufgenommen wurden,

Leichtverletzte: alle übrigen Verletzten.

Kraftfahrzeugbestand

Der Kraftfahrzeugbestand ist der Bestand aller zulassungspflichtigen Fahrzeuge und aller zulassungsfreien Fahrzeuge mit amtlichen Kennzeichen an einem Stichtag einschließlich jener Fahrzeuge, die bei den Zulassungsstellen vorübergehend abgemeldet wurden. Nicht einbezogen sind Fahrzeuge der Bundeswehr und des Bundesgrenzschutzes, Fahrzeuge mit rotem Kennzeichen sowie Fahrzeuge mit besonderem Kennzeichen (Zollkennzeichen). Quelle für die Angaben zum Fahrzeugbestand ist das Zentrale Fahrzeugregister des Kraftfahrt-Bundesamtes in Flensburg.

Soziales

Sozialhilfe

Leistungen der Sozialhilfe werden nach dem Bundessozialhilfegesetz (BSHG) als Hilfe zum Lebensunterhalt oder als Hilfe in besonderen Lebenslagen Personen gewährt, die sich in einer Notlage befinden, soweit andere Personen, andere Sozialleistungssysteme oder sonstige Stellen Leistungen nicht vorsehen oder keine zulänglichen Hilfen erbringen. Durch individuelle Leistungen soll die Sozialhilfe dem Hilfeempfänger ein der Würde des Menschen entsprechendes Leben gewährleisten. Hilfe zum Lebensunterhalt, die die notwendigen Bedürfnisse des täglichen Lebens abdeckt, wird weitgehend nach Leistungspauschalen (Regelsätzen) berechnet; spezielle Notstände werden durch Hilfe in besonderen Lebenslagen behoben (u. a. Eingliederungshilfe für Behinderte, Hilfe zur Pflege, Krankenhilfe, Hilfe zum Aufbau oder zur Sicherung der Lebensgrundlage).

In der Summe für das Land Sachsen sind nicht nur die Empfänger und Ausgaben der Landkreise und Kreisfreien Städte enthalten, sondern auch die des Landeswohlfahrtsverbandes.

Jugendhilfe

Grundlage für Leistungen und andere Aufgaben der Jugendhilfe ist das Kinder- und Jugendhilfegesetz (Achstes Buch Sozialgesetzbuch vom 26. Juni 1990). Ziel der Jugendhilfe ist es, durch vorbeugende und familienunterstützende Maßnahmen so auf Kinder und Jugendliche sowie deren Familien einzuwirken, dass eine Unterbringung der jungen Menschen außerhalb des Elternhauses vermieden werden kann. Unterstützung dabei bieten erzieherische Hilfen wie institutionelle Beratungen, die Betreuung einzelner junger Menschen und sozialpädagogische Familienhilfe. Zu den anderen Aufgaben der Jugendhilfe zählt u. a. die Inobhutnahme von Kindern und Jugendlichen.

Asylbewerber

Die Statistik gibt Auskunft über die Empfänger und den Aufwand für Leistungen nach dem Asylbewerberleistungsgesetz. Leistungen erhalten Ausländer, die sich tatsächlich im Bundesgebiet aufhalten und die eine Aufenthaltsgestattung nach dem Asylverfahrensgesetz besitzen oder vollziehbar zur Ausreise verpflichtet sind bzw. deren Ehegatten und minderjährige Kinder.

Die Darstellung erfolgt zum 31. Dezember des Berichtsjahres (Regelleistungsempfänger bzw. Regelleistungsempfängerhaushalte). Bei den besonderen Leistungen ist ausgewiesen, wieviel Empfänger im Laufe des Jahres diese Leistungen erhielten.

Wohngeld

Das Wohngeld ist ein staatlicher Zuschuss zu den Aufwendungen für den Wohnraum, wenn die Höhe der Miete oder Belastung die wirtschaftliche Leistungsfähigkeit des Haushaltes übersteigt. Es wird für Mieter als Mietzuschuss und für Eigentümer eines Eigenheimes oder einer Eigentumswohnung als Lastenzuschuss gewährt. Die Höhe des Wohngeldes richtet sich nach der Zahl der zum Haushalt rechnenden Familienmitglieder, dem Familieneinkommen sowie nach der monatlichen Miete oder Belastung, die bis zu einem bestimmten Höchstbetrag berücksichtigt wird. Einzelheiten der Wohngeldgewährung sind bundeseinheitlich im Wohngeldgesetz (WoGG) und für die neuen Bundesländer zusätzlich durch das Wohngeldüberleitungsgesetz (WoGÜG) geregelt.

Wohngeldberechtigte, die zugleich Sozialhilfe oder Kriegsopferfürsorge beziehen, erhalten unter bestimmten Voraussetzungen besonderen Mietzuschuss ohne besonderen Antrag. Rechtsgrundlage ist das Wohngeldgesetz (WoGG).

Schwerbehinderte Menschen

Die Statistik der schwerbehinderten Menschen, die auf der Grundlage des Neunten Buches des Sozialgesetzbuches (SGB IX) alle zwei Jahre durchgeführt wird, erfasst Personen mit einem gültigen Ausweis, denen von den Versorgungsämtern aufgrund vorhandener gesundheitlicher Schäden ein Grad der Behinderung von 50 und mehr zuerkannt wurde. Die Ergebnisse beinhalten persönliche Merkmale der Betroffenen, wie Alter und Geschlecht sowie Art, Ursache und Grad der Behinderung.

Einnahmen und Ausgaben der öffentlichen Kommunalhaushalte

Einnahmen/Ausgaben der laufenden Rechnung

Summe aller Einnahmen bzw. Ausgaben (ohne haushaltstechnische Verrechnungen), die im Rahmen des Verwaltungsvollzuges sowie des Betriebes von Einrichtungen und Anstalten meistens regelmäßig anfallen und nicht vermögenswirksam sind, bereinigt um Zahlungen von gleicher Ebene, d. h. zwischen Gemeinden und Gemeindeverbänden (siehe dazu Zahlungen von gleicher Ebene).

Einnahmen/Ausgaben der Kapitalrechnung

Summe aller Einnahmen bzw. Ausgaben (ohne haushaltstechnische Verrechnungen und besondere Finanzierungsvorgänge), die eine Vermögensänderung herbeiführen oder der Finanzierung von Investitionen anderer Träger dienen und keine besonderen Finanzierungsvorgänge darstellen, bereinigt um Zahlungen von gleicher Ebene, d. h. zwischen Gemeinden und Gemeindeverbänden.

Bereinigte Einnahmen/Ausgaben

Summe aller Einnahmen bzw. Ausgaben der laufenden Rechnung und der Kapitalrechnung

Zahlungen von gleicher Ebene

Durch die Zahlungen zwischen den einzelnen öffentlichen Haushalten ergeben sich bei der Zusammenfassung der Ergebnisse mehrerer Körperschaften oder Körperschaftsgruppen zu einer Darstellungsebene Doppelzahlungen. Die finanzstatistische Bereinigung dieser Doppelzahlungen kann dabei nicht bei einzelnen Einnahme- oder Ausgabearten, sondern nur global erfolgen, indem die Zahlungen zwischen den einzelnen Körperschaften oder Körperschaftsgruppen – in Höhe der Zahlungseingänge – als Gesamtbetrag sowohl von der Einnahmesumme als auch von der Ausgaben-summe abgesetzt werden.

Die Einnahmen und Ausgaben Sachsens beinhalten auch den Landeswohlfahrtsverband.

Steuern

Ist-Aufkommen der Realsteuern

Der von den Steuerpflichtigen in der einzelnen Gemeinde im Laufe des Kalenderjahres aufgebrauchte Steuerbetrag in den Steuerarten Grundsteuer A, Grundsteuer B und Gewerbesteuer.

Gemeindeanteil an der Einkommensteuer

Anteil, der den Gemeinden in Höhe von 15 Prozent des Jahresaufkommens an der Lohnsteuer und veranlagten Einkommensteuer sowie von 12 Prozent des Aufkommens aus dem Zinsabschlag des Landes zusteht. Die Verteilung des Einkommensteueranteils auf die Gemeinden richtete sich in den neuen Bundesländern im Jahr 2002 nach Schlüsselzahlen, die auf der Basis der Lohn- und Einkommensteuerstatistik 1995 ermittelt wurden. Bei der Berechnung des Gemeindeanteils an der Einkommensteuer wurde die Schlussabrechnung, bei der die Zahlungen hierzu erst im Folgejahr geleistet werden, in die Berechnung einbezogen.

Gemeindeanteil an der Umsatzsteuer

Anteil, der den Gemeinden am Aufkommen der Umsatzsteuer zusteht. Wie beim Gemeindeanteil an der Einkommensteuer wurde die Schlussabrechnung einbezogen.

Hebesatz

Von der Gemeinde für das jeweilige Kalenderjahr festgesetzter Prozentsatz, der auf die Messbeträge der Realsteuern angewendet wird und der für die einzelnen Realsteuerarten unterschiedlich hoch sein kann.

Realsteueraufbringungskraft

Zur Ermittlung der Realsteueraufbringungskraft werden die Grundbeträge der Gemeinden je Realsteuerart mit dem jeweiligen Landesdurchschnittshebesatz (Durchschnittshebesatz des Landes je Realsteuerart) multipliziert. Aus der Addition der somit ermittelten fiktiven Ist-Aufkommen der Grundsteuer A, Grundsteuer B und Gewerbesteuer ergibt sich die Realsteueraufbringungskraft je Gemeinde. Durch die Verwendung gleicher Hebesätze wird die Wirkung der unterschiedlichen Hebesatzanspannungen der Gemeinden ausgeschaltet.

Steuereinnahmekraft

Realsteueraufbringungskraft abzüglich der Gewerbesteuerumlage und zuzüglich des Gemeindeanteils an der Einkommensteuer und des Gemeindeanteils an der Umsatzsteuer.

Gewerbesteuerumlage

2002 wurde eine Gewerbesteuerumlage in Höhe von 54 Prozent des Grundbetrags der Gewerbesteuer von den Gemeinden an das Land abgeführt.

Schuldenstand

Die Erhebung zum jährlichen Schuldenstand erfasst sowohl den Schuldenstand am Ende des Berichtsjahres als auch alle in der Zeit vom 1. Januar bis 31. Dezember eines Berichtsjahres neu aufgenommenen Schulden zum Zeitpunkt des Mittelzuflusses und die im gleichen Zeitraum zurückgezahlten Schuldbeträge.

Die Ergebnisse beinhalten auch den Schuldenstand des jeweiligen Landratsamtes und der Verwaltungsverbände, die Summe für Sachsen enthält zusätzlich noch den Landeswohlfahrtsverband.

Personal im öffentlichen Dienst

Im Personalbestand des Landes und der Gemeinden/Gemeindeverbände sind die Beschäftigten der im Haushalt brutto geführten Behörden, Gerichte, Ämter, Einrichtungen und Unternehmen (Brutto-HPL), der aus dem Haushalt ausgegliederten rechtlich unselbstständigen Einrichtungen und Unternehmen (Netto-HPL) sowie der Krankenhäuser mit kaufmännischem Rechnungswesen (Beschäftigungsbereich 11 bis 13 und 21 bis 23) enthalten.

Zum Personal-Ist-Bestand zählen alle Beschäftigten, die am 30. Juni in einem unmittelbaren, grundsätzlich entgeltpflichtigen Dienst- bzw. Arbeitsvertragsverhältnis zu einer berichtspflichtigen Dienststelle stehen und in der Regel Gehalt, Vergütung oder Lohn aus Haushaltsmitteln der Berichtsstelle beziehen. Hierzu gehören neben den Dauerbeschäftigten auch die Beschäftigten in Ausbildung sowie die Beschäftigten mit Zeitvertrag einschließlich der Beschäftigten in Arbeitsbeschaffungsmaßnahmen (ABM) und in Strukturanpassungsmaßnahmen (SAM) gemäß §§ 260 ff. Arbeitsförderungs-Reformgesetz (AFRG) vom 24. März 1997 (BGBl. I S. 594,595), zuletzt geändert durch Artikel 1 des Gesetzes vom 10. Dezember 2001 (BGBl. I S. 3443).

Das Ergebnis für Sachsen enthält beim Personal des Landes auch Beschäftigte, deren Arbeitsort sich außerhalb des Freistaates Sachsen befindet. Beim Personal der Gemeinden/Gemeindeverbände sind die Beschäftigten des Landeswohlfahrtsverbandes Sachsen enthalten.

Kaufwerte für Bauland

In der Statistik „Kaufwerte für Bauland“ werden die durch Kauf erworbenen unbebauten Grundstücke mit einer Gesamtfläche von 100m² und mehr erfasst. Die entscheidenden Erhebungsmerkmale sind die Gemeinde, der Preis und die Fläche des verkauften Grundstückes. Die Ergebnisse der Statistik der Kaufwerte für Bauland stellen hinsichtlich der ausgewiesenen Kauffälle, der veräußerten Flächen und der Kaufsummen in der jeweiligen Gliederung Summen dar. Hinsichtlich der Kaufwerte werden flächengewogene Durchschnitte für den jeweils relevanten Zeitabschnitt ausgewiesen. Der Verkaufspreis versteht sich ohne Grunderwerbsnebenkosten (Vermessungskosten, Makler-, Notariats- und Gerichtsgebühren sowie Grunderwerbsteuer). Gegebenenfalls beinhaltet er besonders vereinbarte Beträge für Aufwuchs, Zäune und dergleichen, ferner den Kapitalwert für Leibrenten sowie die Erschließungskosten, soweit sie aus den Vertragsunterlagen hervorgehen. Nach Baulandarten wird u. a. zwischen baureifem Land und Rohbauland unterschieden.

Baureifes Land

Baureifes Land sind Flächen, die nach öffentlich-rechtlichen Vorschriften baulich nutzbar sind. Dazu gehören Grundstücke, die von der Gemeinde für eine Bebauung vorgesehen sind und bei denen die baurechtlichen Voraussetzungen für die Bebauung vorliegen. Ihr Erschließungsgrad gestattet die sofortige Bebauung. Baureifes Land liegt im Allgemeinen an endgültig oder vorläufig ausgebauten Straßen und ist in der Regel bereits in passende Parzellen eingeteilt. Es fallen hierunter in erster Linie Baulücken und der städtebautechnisch aufgeschlossene Grundbesitz, der mitunter nur eine geringe oder keine Bebauung zeigt. Ein Trenngrundstück ist baureifes Land, wenn es durch Hinzunahme eines Nachbargrundstückes bebaut werden kann.

Rohbauland

Rohbauland sind unbebaute Grundstücke, die für die Bebauung vorgesehen, aber noch **nicht** erschlossen sind. Sie liegen im Baugebiet und werden in absehbarer Zeit bei einer geordneten baulichen Entwicklung der Gemeinde zur Erschließung und Bebauung freigegeben.

Neuerscheinungen des Statistischen Landesamtes des Freistaates Sachsen

Kennziffer	Titel/Kurztitel	Stand Periodizität	Preis €
A V 5	Flächenerhebung nach Art der tatsächlichen Nutzung im Freistaat Sachsen Jährliche Erhebung der Siedlungs- und Verkehrsfläche	2002 - j	9,10
A VII 11	Familien im Freistaat Sachsen - Ergebnisse des Mikrozensus April 2002	2002 - j	7,00
B I 2	Allgemein bildende Schulen und Förderschulen im Freistaat Sachsen Gesamtbericht nach Regionalschulämtern	2002 - j	11,00
B III 1	Studierende an den Hochschulen im Freistaat Sachsen - Wintersemester 2002/03	2002 - j	9,00
B III 4	Personal an den Hochschulen im Freistaat Sachsen	2002 - j	10,50
B VI 1	Gerichtliche Strafverfolgung im Freistaat Sachsen	2002 - j	11,00
E I 5	Produktion ausgewählter Erzeugnisse im Freistaat Sachsen	2002 - j	7,50
F II 2	Bautätigkeit im Freistaat Sachsen	2002 - j	6,00
L III 2	Personal des Landes, der Gemeinden und Gemeindeverbände des Freistaates Sachsen	2002 - j	9,50
P I 1	Bruttoinlandsprodukt und Bruttowertschöpfung im Freistaat Sachsen	2002 - j	6,00
P I 2	Arbeitnehmerentgelt im Freistaat Sachsen 1995 bis 2002	2002 - j	5,50
Q I 1	Öffentliche Wasserversorgung und Abwasserbeseitigung im Freistaat Sachsen	2001 - 3j	10,50
Q II 9	Behandlung und Beseitigung von Abfällen in betriebseigenen Anlagen im Freistaat Sachsen	2001 - j	6,00
Sonderheft	Regionalisierte Bevölkerungsprognose für den Freistaat Sachsen bis 2020	2003	18,50

Monatlich erscheinen:

C III 2	Schlachtungen, Milchanlieferung und Geflügelhaltung im Freistaat Sachsen	06/03 - m	1,50
E I 1	Bergbau und Verarbeitendes Gewerbe im Freistaat Sachsen	05/03 - m	7,50
E II 1	Baugewerbe im Freistaat Sachsen (Vorbereitende Baustellenarbeiten, Hoch- und Tiefbau)	05/03 - m	5,00
G I 1, G IV 3	Binnenhandel und Gastgewerbe im Freistaat Sachsen	05/03 - m	1,50
G IV 1	Beherbergungsgewerbe im Freistaat Sachsen	05/03 - m	5,50
H I 1	Straßenverkehrsunfälle im Freistaat Sachsen	04/03 - m	6,00
M I 2	Preisindex für die Lebenshaltung im Freistaat Sachsen	07/03 - m	5,50
Z I 1	Konjunkturbericht für den Freistaat Sachsen	03/03 - m	5,00

Vierteljährlich erscheinen:

A I 1	Bevölkerungsstand des Freistaates Sachsen nach Kreisen	4/02 - vj	1,50
A II 1	Eheschließungen, Geborene und Gestorbene im Freistaat Sachsen	4/02 - vj	2,00
A III 1	Räumliche Bevölkerungsbewegung im Freistaat Sachsen	4/02 - vj	6,00
A VI 5	Sozialversicherungspflichtig Beschäftigte im Freistaat Sachsen	3/02 - vj	7,10
D I 1	Gewerbeanmeldungen und -abmeldungen im Freistaat Sachsen	4/02 - vj	2,50
D III 1	Insolvenzverfahren im Freistaat Sachsen	1/03 - vj	4,00
E III 1	Baugewerbe im Freistaat Sachsen (Bauinstallation und sonstiges Baugewerbe)	1/03 - vj	1,50
E IV 1	Ausgewählte Daten zur Energiewirtschaft im Freistaat Sachsen	1,2/02 - vj	3,00
E V 1	Beschäftigte und Umsatz im Handwerk des Freistaates Sachsen	1/03 - vj	6,00
F II 1	Baugenehmigungen und Baufertigstellungen im Freistaat Sachsen	2/03 - vj	2,50
G III 1	Außenhandel des Freistaates Sachsen	1/03 - vj	2,50
L II 2	Einnahmen und Ausgaben der öffentlichen Kommunalhaushalte des Freistaates Sachsen	1/03 - vj	7,50
M I 4	Preisindizes für Bauwerke im Freistaat Sachsen	2/03 - vj	3,00
N I 1	Verdienste und Arbeitszeiten im Produzierenden Gewerbe, Handel, Kreditinstituten und Versicherungsgewerbe im Freistaat Sachsen	2/03 - vj	9,00

Abkürzungen:	m	monatlich	hj	halbjährlich	2j	alle 2 Jahre
	j	jährlich	10/01	Monat	3j	alle 3 Jahre
	vj	vierteljährlich	4/01	Quartal	fw	fallweise