



Querschnittsveröffentlichungen

Sächsische Gemeindestatistik Ausgewählte Strukturdaten

2008



**Statistisches Landesamt
des Freistaates Sachsen**

Wir rechnen mit Ihnen.

Zeichenerklärung

-	Nichts vorhanden (genau Null)	x	Tabellenfach gesperrt, weil Aussage nicht sinnvoll
0	Weniger als die Hälfte von 1 in der letzten besetzten Stelle, jedoch mehr als nichts	()	Aussagewert ist eingeschränkt
...	Angabe fällt später an	p	vorläufige Zahl
/	Zahlenwert nicht sicher genug	r	berichtigte Zahl
.	Zahlenwert unbekannt oder geheim zu halten	s	geschätzte Zahl

Herausgeber:

Statistisches Landesamt des Freistaates Sachsen

Macherstraße 63
01917 Kamenz

Postfach 11 05
01911 Kamenz

Telefon

Vermittlung 03578 33-0

Präsidentin/Sekretariat -1900

Telefax -1999

Auskunft -1913, -1914

Telefax -1921

Bibliothek -1416

Vertrieb -1424

Telefax -1598

Internet www.statistik.sachsen.de

E-Mail info@statistik.sachsen.de

Kein Zugang für elektronisch signierte sowie verschlüsselte Dokumente

© Statistisches Landesamt des Freistaates Sachsen, Kamenz, März 2009

Für nichtgewerbliche Zwecke sind Vervielfältigung und unentgeltliche Verbreitung, auch auszugsweise, mit Quellenangabe gestattet. Die Verbreitung, auch auszugsweise, über elektronische Systeme/Datenträger bedarf der vorherigen Zustimmung. Alle übrigen Rechte bleiben vorbehalten.

Inhalt

Sachgebiet	Kreisfreie Städte, Landkreise und Gemeinden im Direktionsbezirk			Sachsen
	Chemnitz	Dresden	Leipzig	
	Seite			
Fläche und Bevölkerung	4	156	308	338
Bevölkerungsbewegung	6	158	310	340
Bildungswesen	8	160	312	342
Gewerbeanzeigen	11	163	315	345
Erwerbstätigkeit und Arbeitsmarkt	12	164	316	346
Flächenerhebung	14	166	318	348
Landwirtschaft	16	168	320	350
Verarbeitendes Gewerbe sowie Bergbau und Gewinnung von Steinen und Erden	20	172	324	354
Baugewerbe	22	174	326	356
Bautätigkeit	23	175	327	357
Gebäude- und Wohnungsbestand	26	178	330	360
Tourismus	28	180	332	362
Verkehrswesen	28	180	332	362
Kommunale Finanzen - Realsteuern und Schulden	30	182	334	364
Personalstand	31	183	335	365
Kommunale Finanzen - Einnahmen und Ausgaben	32	184	336	366
Karte mit Gemeindegrenzen	154	306	368	
Alphabetisches Verzeichnis der Gemeinden	370			
Erläuterungen zum Tabellenteil	381			

Vorwort

Bereits seit 1996 werden vom Statistischen Landesamt des Freistaates Sachsen in jedem Jahr die wichtigsten Daten aus den einzelnen Sachgebieten der amtlichen Statistik auf Gemeindeebene vorgelegt. Damit wird dem Wunsch vieler Nutzer entsprochen, eine Sammlung grundlegender statistischer Ergebnisse im Überblick zu erhalten. Die vorliegende Ausgabe 2008 umfasst insgesamt 187 Einzelmerkmale zu Gebiet, Bevölkerung, Bildungswesen, zur Erwerbstätigkeit und den Arbeitsmarkt, zur Flächennutzung, zur Bodennutzung und Viehhaltung in der Landwirtschaft, zum Produzierenden Gewerbe, zur Bautätigkeit, zum Wohnungsbestand, zum Tourismus und Verkehrswesen sowie zu den kommunalen Finanzen und zum Personal der Gemeinden.

Am 1. August 2008 trat das Gesetz zur Neugliederung des Gebietes der Landkreise des Freistaates Sachsen in Kraft. Damit bestehen ab diesem Zeitpunkt in Sachsen nur noch die Kreisfreien Städte Chemnitz, Dresden und Leipzig sowie zehn Landkreise. Aus diesem Grund sind in dieser Veröffentlichung alle Ergebnisse zum Gebietsstand vom 1. August 2008 dargestellt.

Der Tabellenteil enthält Ergebnisse für alle 496 sächsischen Gemeinden, die zehn Landkreise, die Direktionsbezirke und für das Land insgesamt. Die Summen für die Landkreise sind den jeweiligen Gemeindedaten vorangestellt.

Erhobene Einzeldaten sind nach § 16 BStG grundsätzlich geheim zu halten. Sie dürfen nicht veröffentlicht werden, nicht berechenbar sein und es dürfen keine Dominanzfälle (das ist der Fall, wenn Erhebungseinheiten mehr als 80 Prozent Anteil an einer Summe haben) bekannt gemacht werden. Deshalb werden die Tabellenfelder in diesen Fällen durch einen Punkt gekennzeichnet. In den Summen für die Landkreise, die Direktionsbezirke und das Land sind diese Angaben jedoch enthalten.

Die „Sächsische Gemeindestatistik“ will auch weiterhin eine wertvolle Hilfe für alle an Gemeindeergebnissen interessierten Nutzer in der Politik und Verwaltung, in der Wirtschaft, Wissenschaft und Bildung sowie darüber hinaus eine wichtige Quelle für alle an Regionalstatistik interessierten Personen sein.

Anregungen zu Inhalt und Gestaltung der „Sächsischen Gemeindestatistik“ nimmt das Statistische Landesamt des Freistaates Sachsen jederzeit dankbar entgegen.

Direktionsbezirk Chemnitz

Schlüsselnummer	Kreisfreie Stadt Landkreis Gemeinde	Fläche 31.12.2007 km ²	Bevölkerung am			Einwohner je km ² 2007	
			3.10.1990	31. Dezember 2007			
			insgesamt	männlich	weiblich		
1	2	3	4	5	6		
Kreisfreie Stadt							
14 5 11 000	Chemnitz, Stadt	220,85	317 486	244 951	117 411	127 540	1 109
14 5 21	Erzgebirgskreis	1 828,35	459 644	382 571	186 895	195 676	209
14 5 21 010	Amtsberg	23,25	4 177	4 144	2 009	2 135	178
14 5 21 020	Annaberg-Buchholz, Stadt	27,70	28 492	22 514	10 739	11 775	813
14 5 21 030	Aue, Stadt	20,94	24 765	17 936	8 470	9 466	856
14 5 21 040	Auerbach	8,26	3 535	2 890	1 400	1 490	350
14 5 21 050	Bad Schlema	15,53	6 690	5 363	2 621	2 742	345
14 5 21 060	Bärenstein	5,45	3 171	2 658	1 288	1 370	488
14 5 21 070	Bernsbach	8,76	4 251	4 544	2 245	2 299	519
14 5 21 080	Bockau	19,15	3 125	2 538	1 235	1 303	133
14 5 21 090	Börnichen/Erzgeb.	15,48	977	1 073	547	526	69
14 5 21 100	Borstendorf	14,52	1 922	1 414	680	734	97
14 5 21 110	Breitenbrunn/Erzgeb.	60,02	7 667	6 209	3 021	3 188	103
14 5 21 120	Burkhardtsdorf	21,19	7 151	6 728	3 302	3 426	318
14 5 21 130	Crottendorf	36,46	5 485	4 481	2 173	2 308	123
14 5 21 140	Deuschneudorf	8,03	1 501	1 142	585	557	142
14 5 21 150	Drebach	21,44	3 947	3 463	1 758	1 705	162
14 5 21 160	Ehrenfriedersdorf, Stadt	15,86	6 263	5 165	2 488	2 677	326
14 5 21 170	Eibenstock, Stadt	90,36	8 107	6 339	3 080	3 259	70
14 5 21 180	Elterlein, Stadt	45,87	3 668	3 159	1 588	1 571	69
14 5 21 190	Erlbach-Kirchberg	15,88	1 737	1 764	886	878	111
14 5 21 200	Gelenau/Erzgeb.	21,11	5 783	4 618	2 235	2 383	219
14 5 21 210	Geyer, Stadt	18,76	4 596	3 980	1 958	2 022	212
14 5 21 220	Gornau/Erzgeb.	19,87	3 501	3 980	2 012	1 968	200
14 5 21 230	Gornsdorf	4,18	2 401	2 211	1 118	1 093	528
14 5 21 240	Großolbersdorf	22,61	3 375	3 112	1 548	1 564	138
14 5 21 250	Großrückerswalde	26,69	4 033	3 868	1 935	1 933	145
14 5 21 260	Grünhain-Beierfeld, Stadt	22,26	7 247	6 514	3 209	3 305	293
14 5 21 270	Grünhainichen	5,31	1 549	1 302	624	678	245
14 5 21 280	Heidersdorf	9,49	1 061	910	468	442	96
14 5 21 290	Hohndorf	5,26	4 298	3 888	1 919	1 969	740
14 5 21 300	Hormersdorf	11,32	1 677	1 591	791	800	141
14 5 21 310	Jahnsdorf/Erzgeb.	26,10	5 096	5 911	2 955	2 956	226
14 5 21 320	Johanngeorgenstadt, Stadt	29,59	9 094	5 073	2 429	2 644	171
14 5 21 330	Jöhstadt, Stadt	49,68	3 820	3 193	1 603	1 590	64
14 5 21 340	Königswalde	19,54	2 356	2 400	1 185	1 215	123
14 5 21 350	Lauter/Sa., Stadt	21,55	5 699	4 872	2 355	2 517	226
14 5 21 360	Lengefeld, Stadt	47,52	5 478	4 638	2 254	2 384	98
14 5 21 370	Lößnitz, Stadt	30,53	12 077	10 035	4 841	5 194	329
14 5 21 380	Lugau/Erzgeb., Stadt	6,32	9 637	7 392	3 586	3 806	1 169
14 5 21 390	Marienberg, Stadt	105,91	17 076	13 766	6 822	6 944	130
14 5 21 400	Mildenau	31,67	3 997	3 709	1 834	1 875	117
14 5 21 410	Neukirchen/Erzgeb.	20,12	6 744	7 214	3 562	3 652	358
14 5 21 420	Niederdorf	13,03	1 287	1 339	664	675	103
14 5 21 430	Niederwürschnitz	6,06	3 615	2 937	1 472	1 465	485
14 5 21 440	Oberwiesenthal, Kurort, Stadt	39,98	4 420	2 592	1 271	1 321	65
14 5 21 450	Oelsnitz/Erzgeb., Stadt	26,27	14 677	12 417	6 044	6 373	473
14 5 21 460	Olbernhau, Stadt	70,42	13 046	10 535	5 156	5 379	150
14 5 21 470	Pfaffroda	55,13	3 414	2 960	1 502	1 458	54

Direktionsbezirk Chemnitz

Bevölkerung im Alter von ... bis unter ... Jahren am 31. Dezember 2007									Schlüssel- nummer
unter 6	6 bis unter 15	15 bis unter 18	18 bis unter 25	25 bis unter 30	30 bis unter 40	40 bis unter 50	50 bis unter 65	65 und mehr	
7	8	9	10	11	12	13	14	15	
10 704	12 808	5 274	21 184	16 040	27 102	35 321	53 645	62 873	14 5 11 000
17 264	23 487	10 017	32 198	21 966	42 290	58 139	86 249	90 961	14 5 21
209	286	117	313	260	523	664	957	815	14 5 21 010
1 125	1 292	556	1 945	1 389	2 477	3 349	4 991	5 390	14 5 21 020
773	1 033	439	1 444	962	1 772	2 530	3 935	5 048	14 5 21 030
159	162	61	257	126	314	393	694	724	14 5 21 040
212	351	149	491	292	573	893	1 144	1 258	14 5 21 050
118	174	69	186	154	327	370	636	624	14 5 21 060
190	291	148	387	259	505	734	993	1 037	14 5 21 070
115	149	59	193	151	253	374	637	607	14 5 21 080
49	68	30	93	63	126	175	222	247	14 5 21 090
73	98	35	109	75	173	214	290	347	14 5 21 100
256	402	180	499	342	638	916	1 398	1 578	14 5 21 110
296	436	178	598	413	741	1 050	1 475	1 541	14 5 21 120
193	293	126	363	254	486	679	1 030	1 057	14 5 21 130
46	80	35	94	55	124	178	238	292	14 5 21 140
184	267	109	303	212	411	537	670	770	14 5 21 150
237	319	108	437	297	583	770	1 168	1 246	14 5 21 160
297	401	162	493	333	713	972	1 477	1 491	14 5 21 170
137	220	90	248	168	400	486	777	633	14 5 21 180
84	117	58	168	77	209	294	409	348	14 5 21 190
212	245	99	386	244	501	693	1 043	1 195	14 5 21 200
163	237	89	284	237	453	598	868	1 051	14 5 21 210
165	256	116	369	236	443	703	832	860	14 5 21 220
93	132	65	191	129	237	372	445	547	14 5 21 230
152	218	66	264	174	382	435	710	711	14 5 21 240
196	289	102	376	228	474	647	823	733	14 5 21 250
300	362	143	548	365	790	947	1 541	1 518	14 5 21 260
53	84	43	108	61	152	219	254	328	14 5 21 270
42	77	30	73	55	116	136	219	162	14 5 21 280
183	246	98	324	220	441	606	787	983	14 5 21 290
87	106	49	141	95	200	251	316	346	14 5 21 300
258	385	143	472	334	658	1 001	1 489	1 171	14 5 21 310
136	266	135	450	263	451	850	1 165	1 357	14 5 21 320
162	206	108	265	179	347	487	739	700	14 5 21 330
145	207	79	214	137	287	386	494	451	14 5 21 340
216	311	134	388	293	524	740	1 054	1 212	14 5 21 350
231	309	142	377	245	521	671	982	1 160	14 5 21 360
465	640	272	931	528	1 038	1 688	2 144	2 329	14 5 21 370
298	354	189	550	414	818	1 034	1 858	1 877	14 5 21 380
639	824	350	1 252	900	1 518	2 058	3 161	3 064	14 5 21 390
162	256	122	343	219	427	628	844	708	14 5 21 400
299	372	162	570	389	878	1 154	1 751	1 639	14 5 21 410
59	60	32	129	90	145	223	330	271	14 5 21 420
128	169	66	258	216	297	459	637	707	14 5 21 430
77	134	51	226	120	235	432	730	587	14 5 21 440
556	707	318	1 043	721	1 438	1 925	2 646	3 063	14 5 21 450
411	573	260	875	549	1 165	1 613	2 286	2 803	14 5 21 460
109	201	102	242	142	319	512	587	746	14 5 21 470

Direktionsbezirk Chemnitz

Schlüssel- nummer	Kreisfreie Stadt Landkreis Gemeinde	Lebendgeborene 2007		Gestorbene 2007		Überschuss bzw. Gestor-
		insgesamt	je 1 000 Einwohner	insgesamt	je 1 000 Einwohner	insgesamt
		16	17	18	19	20
Kreisfreie Stadt						
14 5 11 000	Chemnitz, Stadt	1 887	7,7	3 070	12,5	-1 183
14 5 21	Erzgebirgskreis	2 872	7,5	4 815	12,5	-1 943
14 5 21 010	Amtsberg	38	9,1	50	12,0	-12
14 5 21 020	Annaberg-Buchholz, Stadt	192	8,5	367	16,2	-175
14 5 21 030	Aue, Stadt	126	7,0	286	15,8	-160
14 5 21 040	Auerbach	30	10,4	28	9,7	2
14 5 21 050	Bad Schlema	28	5,2	71	13,1	-43
14 5 21 060	Bärenstein	18	6,7	48	18,0	-30
14 5 21 070	Bernsbach	29	6,4	41	9,0	-12
14 5 21 080	Bockau	12	4,7	34	13,2	-22
14 5 21 090	Börnichen/Erzgeb.	12	11,0	16	14,7	-4
14 5 21 100	Borstendorf	8	5,6	10	7,1	-2
14 5 21 110	Breitenbrunn/Erzgeb.	44	7,0	113	18,0	-69
14 5 21 120	Burkhardtsdorf	50	7,4	107	15,8	-57
14 5 21 130	Crottendorf	20	4,4	47	10,4	-27
14 5 21 140	Deuschneudorf	12	10,4	12	10,4	-
14 5 21 150	Drebach	31	8,9	34	9,7	-3
14 5 21 160	Ehrenfriedersdorf, Stadt	37	7,1	69	13,2	-32
14 5 21 170	Eibenstock, Stadt	50	7,8	104	16,3	-54
14 5 21 180	Elterlein, Stadt	23	7,2	41	12,8	-18
14 5 21 190	Erlbach-Kirchberg	11	6,1	20	11,2	-9
14 5 21 200	Gelenau/Erzgeb.	32	6,9	49	10,5	-17
14 5 21 210	Geyer, Stadt	30	7,5	49	12,2	-19
14 5 21 220	Gornau/Erzgeb.	20	5,0	48	11,9	-28
14 5 21 230	Gornsdorf	13	5,8	24	10,8	-11
14 5 21 240	Großolbersdorf	28	8,9	24	7,6	4
14 5 21 250	Großrückerswalde	38	9,8	42	10,9	-4
14 5 21 260	Grünhain-Beierfeld, Stadt	47	7,2	70	10,7	-23
14 5 21 270	Grünhainichen	8	6,1	15	11,4	-7
14 5 21 280	Heidersdorf	5	5,4	7	7,6	-2
14 5 21 290	Hohndorf	27	6,9	52	13,3	-25
14 5 21 300	Hormersdorf	12	7,5	17	10,6	-5
14 5 21 310	Jahnsdorf/Erzgeb.	41	6,9	68	11,4	-27
14 5 21 320	Johanngeorgenstadt, Stadt	25	4,9	70	13,6	-45
14 5 21 330	Jöhstadt, Stadt	28	8,7	37	11,5	-9
14 5 21 340	Königswalde	20	8,3	16	6,7	4
14 5 21 350	Lauter/Sa., Stadt	43	8,8	51	10,4	-8
14 5 21 360	Lengefeld, Stadt	37	7,9	72	15,5	-35
14 5 21 370	Lößnitz, Stadt	76	7,5	111	11,0	-35
14 5 21 380	Lugau/Erzgeb., Stadt	46	6,2	118	15,8	-72
14 5 21 390	Marienberg, Stadt	104	7,5	165	11,9	-61
14 5 21 400	Mildenau	25	6,7	28	7,5	-3
14 5 21 410	Neukirchen/Erzgeb.	54	7,5	54	7,5	-
14 5 21 420	Niederdorf	16	11,9	21	15,6	-5
14 5 21 430	Niederwürschnitz	24	8,1	27	9,1	-3
14 5 21 440	Oberwiesenthal, Kurort, Stadt	9	3,4	28	10,6	-19
14 5 21 450	Oelsnitz/Erzgeb., Stadt	94	7,5	164	13,2	-70
14 5 21 460	Olbernhau, Stadt	57	5,4	144	13,6	-87
14 5 21 470	Pfaffroda	16	5,4	42	14,1	-26

Direktionsbezirk Chemnitz

der Geborenen benen (-) je 1 000 Einwohner	Zuzüge 2007		Fortzüge 2007		Überschuss der Zu- bzw. Fortzüge (-)		Gesamtveränderung 2007		Schlüssel- nummer
	insgesamt	je 1 000 Einwohner	insgesamt	je 1 000 Einwohner	insgesamt	je 1 000 Einwohner	insgesamt	je 1 000 Einwohner	
-4,8	8 204	33,4	7 752	31,6	452	1,8	-749	-3,1	14 5 11 000
-5,0	5 205	13,5	8 635	22,4	-3 430	-8,9	-5 347	-13,9	14 5 21
-2,9	122	29,3	151	36,3	-29	-7,0	-41	-9,8	14 5 21 010
-7,7	777	34,3	897	39,6	-120	-5,3	-294	-13,0	14 5 21 020
-8,8	1 014	56,1	1 134	62,7	-120	-6,6	-273	-15,1	14 5 21 030
0,7	98	33,9	106	36,7	-8	-2,8	-7	-2,4	14 5 21 040
-8,0	237	43,8	282	52,2	-45	-8,3	-88	-16,3	14 5 21 050
-11,2	105	39,3	101	37,8	4	1,5	-26	-9,7	14 5 21 060
-2,6	161	35,4	167	36,8	-6	-1,3	-18	-4,0	14 5 21 070
-8,6	38	14,8	78	30,3	-40	-15,6	-62	-24,1	14 5 21 080
-3,7	26	23,9	43	39,6	-17	-15,6	-21	-19,3	14 5 21 090
-1,4	27	19,0	41	28,9	-14	-9,9	-16	-11,3	14 5 21 100
-11,0	193	30,8	251	40,0	-58	-9,2	-128	-20,4	14 5 21 110
-8,4	273	40,3	312	46,0	-39	-5,8	-96	-14,2	14 5 21 120
-6,0	83	18,3	139	30,7	-56	-12,4	-83	-18,3	14 5 21 130
-	12	10,4	40	34,6	-28	-24,2	-28	-24,2	14 5 21 140
-0,9	91	26,0	159	45,4	-68	-19,4	-71	-20,3	14 5 21 150
-6,1	146	28,0	187	35,8	-41	-7,9	-73	-14,0	14 5 21 160
-8,5	166	26,0	214	33,5	-48	-7,5	-101	-15,8	14 5 21 170
-5,6	55	17,2	95	29,7	-40	-12,5	-58	-18,2	14 5 21 180
-5,0	51	28,5	87	48,6	-36	-20,1	-45	-25,2	14 5 21 190
-3,6	112	24,0	180	38,6	-68	-14,6	-83	-17,8	14 5 21 200
-4,7	88	22,0	123	30,7	-35	-8,7	-54	-13,5	14 5 21 210
-7,0	128	31,9	159	39,6	-31	-7,7	-59	-14,7	14 5 21 220
-4,9	108	48,5	124	55,7	-16	-7,2	-27	-12,1	14 5 21 230
1,3	69	22,0	110	35,0	-41	-13,0	-37	-11,8	14 5 21 240
-1,0	130	33,6	141	36,5	-11	-2,8	-14	-3,6	14 5 21 250
-3,5	209	31,8	275	41,9	-66	-10,0	-89	-13,5	14 5 21 260
-5,3	33	25,1	53	40,3	-20	-15,2	-27	-20,5	14 5 21 270
-2,2	26	28,1	37	40,0	-11	-11,9	-13	-14,1	14 5 21 280
-6,4	127	32,4	167	42,6	-40	-10,2	-65	-16,6	14 5 21 290
-3,1	56	35,0	65	40,7	-9	-5,6	-14	-8,8	14 5 21 300
-4,5	173	29,1	198	33,3	-25	-4,2	-52	-8,8	14 5 21 310
-8,7	102	19,8	183	35,6	-81	-15,7	-126	-24,5	14 5 21 320
-2,8	115	35,9	144	44,9	-29	-9,0	-37	-11,5	14 5 21 330
1,7	79	33,0	67	28,0	12	5,0	16	6,7	14 5 21 340
-1,6	142	28,9	189	38,5	-47	-9,6	-55	-11,2	14 5 21 350
-7,5	132	28,3	129	27,7	3	0,6	-32	-6,9	14 5 21 360
-3,5	287	28,4	400	39,6	-113	-11,2	-149	-14,7	14 5 21 370
-9,7	222	29,8	276	37,1	-54	-7,3	-126	-16,9	14 5 21 380
-4,4	409	29,5	587	42,3	-178	-12,8	-239	-17,2	14 5 21 390
-0,8	76	20,4	112	30,1	-36	-9,7	-39	-10,5	14 5 21 400
-	202	27,9	283	39,1	-81	-11,2	-81	-11,2	14 5 21 410
-3,7	57	42,4	65	48,4	-8	-6,0	-13	-9,7	14 5 21 420
-1,0	108	36,5	136	46,0	-28	-9,5	-31	-10,5	14 5 21 430
-7,2	57	21,7	122	46,4	-65	-24,7	-83	-31,5	14 5 21 440
-5,6	460	36,9	458	36,8	2	0,2	-62	-5,0	14 5 21 450
-8,2	319	30,1	414	39,0	-95	-8,9	-181	-17,1	14 5 21 460
-8,7	84	28,1	116	38,8	-32	-10,7	-58	-19,4	14 5 21 470

Direktionsbezirk Chemnitz

Schlüssel- nummer	Kreisfreie Stadt Landkreis Gemeinde	Allgemein bildende Schulen am 13. September 2007					
		Grundschulen				Mittelschulen	
		Schulen	Klassen	Schüler	Lehrer	Schulen	Klassen
		30	31	32	33	34	35
Kreisfreie Stadt							
14 5 11 000	Chemnitz, Stadt	46	337	6 292	447	17	174
14 5 21	Erzgebirgskreis	90	580	11 157	755	39	436
14 5 21 010	Amtsberg	1	8	134	10	-	-
14 5 21 020	Annaberg-Buchholz, Stadt	5	37	691	44	2	20
14 5 21 030	Aue, Stadt	4	24	433	32	2	19
14 5 21 040	Auerbach	1	3	61	5	1	11
14 5 21 050	Bad Schlema	1	7	135	9	1	4
14 5 21 060	Bärenstein	1	8	149	10	-	-
14 5 21 070	Bernsbach	1	11	247	16	-	-
14 5 21 080	Bockau	1	4	70	6	-	-
14 5 21 090	Börnichen/Erzgeb.	-	-	-	-	-	-
14 5 21 100	Borstendorf	-	-	-	-	-	-
14 5 21 110	Breitenbrunn/Erzgeb.	2	8	157	12	1	12
14 5 21 120	Burkhardtsdorf	2	9	189	11	1	7
14 5 21 130	Crottendorf	1	7	137	9	2	3
14 5 21 140	Deuschneudorf	-	-	-	-	-	-
14 5 21 150	Drebach	1	7	126	8	-	-
14 5 21 160	Ehrenfriedersdorf, Stadt	1	8	160	9	1	16
14 5 21 170	Eibenstock, Stadt	1	8	185	10	1	15
14 5 21 180	Elterlein, Stadt	1	5	112	6	1	1
14 5 21 190	Erlbach-Kirchberg	1	4	83	4	-	-
14 5 21 200	Gelenau/Erzgeb.	1	7	114	9	1	3
14 5 21 210	Geyer, Stadt	1	8	161	8	-	-
14 5 21 220	Gornau/Erzgeb.	1	6	114	9	-	-
14 5 21 230	Gornsdorf	1	4	72	6	-	-
14 5 21 240	Großolbersdorf	1	7	116	8	-	-
14 5 21 250	Großrückerswalde	1	7	129	9	1	14
14 5 21 260	Grünhain-Beierfeld, Stadt	2	8	148	11	1	14
14 5 21 270	Grünhainichen	-	-	-	-	-	-
14 5 21 280	Heidersdorf	-	-	-	-	-	-
14 5 21 290	Hohndorf	1	7	107	6	1	5
14 5 21 300	Hormersdorf	1	4	81	4	-	-
14 5 21 310	Jahnsdorf/Erzgeb.	1	8	137	10	-	-
14 5 21 320	Johanngeorgenstadt, Stadt	1	6	116	10	-	-
14 5 21 330	Jöhstadt, Stadt	1	5	101	6	1	20
14 5 21 340	Königswalde	1	6	104	7	-	-
14 5 21 350	Lauter/Sa., Stadt	-	-	-	-	1	9
14 5 21 360	Lengefeld, Stadt	2	8	145	10	1	10
14 5 21 370	Lößnitz, Stadt	3	17	289	21	1	9
14 5 21 380	Lugau/Erzgeb., Stadt	1	8	193	15	1	10
14 5 21 390	Marienberg, Stadt	4	21	387	28	1	14
14 5 21 400	Mildenau	1	7	114	8	-	-
14 5 21 410	Neukirchen/Erzgeb.	1	8	180	12	1	13
14 5 21 420	Niederdorf	-	-	-	-	-	-
14 5 21 430	Niederwürschnitz	1	4	81	6	-	-
14 5 21 440	Oberwiesenthal, Kurort, Stadt	-	-	-	-	-	-
14 5 21 450	Oelsnitz/Erzgeb., Stadt	2	14	294	20	1	18
14 5 21 460	Olbernhau, Stadt	2	13	291	18	1	19
14 5 21 470	Pfaffroda	1	4	78	6	-	-

Direktionsbezirk Chemnitz

Allgemein bildende Schulen am 13. September 2007										Schlüssel- nummer
Mittelschulen		Gymnasien				allgemein bildende Förderschulen				
Schüler	Lehrer	Schulen	Klassen	Schüler	Lehrer	Schulen	Klassen	Schüler	Lehrer	
36	37	38	39	40	41	42	43	44	45	
3 787	476	7	131	4 323	477	12	183	1 643	289	14 5 11 000
9 265	1 036	12	183	6 369	627	14	137	1 227	208	14 5 21
-	-	-	-	-	-	-	-	-	-	14 5 21 010
455	55	2	36	1 231	124	2	23	200	28	14 5 21 020
391	47	1	18	621	66	3	41	378	58	14 5 21 030
258	30	-	-	-	-	-	-	-	-	14 5 21 040
81	9	-	-	-	-	-	-	-	-	14 5 21 050
-	-	-	-	-	-	-	-	-	-	14 5 21 060
-	-	-	-	-	-	-	-	-	-	14 5 21 070
-	-	-	-	-	-	-	-	-	-	14 5 21 080
-	-	-	-	-	-	-	-	-	-	14 5 21 090
-	-	-	-	-	-	-	-	-	-	14 5 21 100
249	33	-	-	-	-	-	-	-	-	14 5 21 110
143	14	-	-	-	-	-	-	-	-	14 5 21 120
69	14	-	-	-	-	-	-	-	-	14 5 21 130
-	-	-	-	-	-	-	-	-	-	14 5 21 140
-	-	-	-	-	-	-	-	-	-	14 5 21 150
349	36	-	-	-	-	-	-	-	-	14 5 21 160
314	36	-	-	-	-	-	-	-	-	14 5 21 170
17	-	-	-	-	-	-	-	-	-	14 5 21 180
-	-	-	-	-	-	-	-	-	-	14 5 21 190
75	4	-	-	-	-	-	-	-	-	14 5 21 200
-	-	-	-	-	-	-	-	-	-	14 5 21 210
-	-	-	-	-	-	-	-	-	-	14 5 21 220
-	-	-	-	-	-	-	-	-	-	14 5 21 230
-	-	-	-	-	-	-	-	-	-	14 5 21 240
318	20	-	-	-	-	-	-	-	-	14 5 21 250
293	32	-	-	-	-	-	-	-	-	14 5 21 260
-	-	-	-	-	-	-	-	-	-	14 5 21 270
-	-	-	-	-	-	-	-	-	-	14 5 21 280
110	18	-	-	-	-	-	-	-	-	14 5 21 290
-	-	-	-	-	-	-	-	-	-	14 5 21 300
-	-	-	-	-	-	-	-	-	-	14 5 21 310
-	-	-	-	-	-	2	10	81	21	14 5 21 320
297	37	-	-	-	-	-	-	-	-	14 5 21 330
-	-	-	-	-	-	-	-	-	-	14 5 21 340
197	24	-	-	-	-	-	-	-	-	14 5 21 350
213	24	-	-	-	-	-	-	-	-	14 5 21 360
206	23	-	-	-	-	-	-	-	-	14 5 21 370
224	27	-	-	-	-	-	-	-	-	14 5 21 380
310	38	1	18	535	51	2	15	125	24	14 5 21 390
-	-	-	-	-	-	-	-	-	-	14 5 21 400
297	34	-	-	-	-	-	-	-	-	14 5 21 410
-	-	-	-	-	-	-	-	-	-	14 5 21 420
-	-	-	-	-	-	-	-	-	-	14 5 21 430
-	-	-	-	-	-	-	-	-	-	14 5 21 440
411	39	-	-	-	-	1	22	204	34	14 5 21 450
434	49	1	16	597	53	1	10	89	12	14 5 21 460
-	-	-	-	-	-	-	-	-	-	14 5 21 470

Direktionsbezirk Chemnitz

Schlüsselnummer	Kreisfreie Stadt Landkreis Gemeinde	Absolventen/Abgänger am Ende des Schuljahres			
		insgesamt	davon		
			ohne Hauptschulabschluss	mit Hauptschulabschluss	mit Realschulabschluss
		46	47	48	49
Kreisfreie Stadt					
14 5 11 000	Chemnitz, Stadt	2 380	204	238	1 171
14 5 21	Erzgebirgskreis	4 118	276	439	2 375
14 5 21 010	Amtsberg	-	-	-	-
14 5 21 020	Annaberg-Buchholz, Stadt	327	34	22	101
14 5 21 030	Aue, Stadt	279	49	35	94
14 5 21 040	Auerbach	84	2	12	70
14 5 21 050	Bad Schlema	-	-	-	-
14 5 21 060	Bärenstein	-	-	-	-
14 5 21 070	Bernsbach	-	-	-	-
14 5 21 080	Bockau	-	-	-	-
14 5 21 090	Börnichen/Erzgeb.	-	-	-	-
14 5 21 100	Borstendorf	-	-	-	-
14 5 21 110	Breitenbrunn/Erzgeb.	98	2	-	60
14 5 21 120	Burkhardtsdorf	-	-	-	-
14 5 21 130	Crottendorf	58	-	16	42
14 5 21 140	Deuschneudorf	-	-	-	-
14 5 21 150	Drebach	-	-	-	-
14 5 21 160	Ehrenfriedersdorf, Stadt	120	7	24	89
14 5 21 170	Eibenstock, Stadt	98	-	14	84
14 5 21 180	Elterlein, Stadt	-	-	-	-
14 5 21 190	Erlbach-Kirchberg	-	-	-	-
14 5 21 200	Gelenau/Erzgeb.	-	-	-	-
14 5 21 210	Geyer, Stadt	-	-	-	-
14 5 21 220	Gornau/Erzgeb.	-	-	-	-
14 5 21 230	Gornsdorf	-	-	-	-
14 5 21 240	Großolbersdorf	-	-	-	-
14 5 21 250	Großrückerswalde	97	1	18	78
14 5 21 260	Grünhain-Beierfeld, Stadt	108	4	24	80
14 5 21 270	Grünhainichen	-	-	-	-
14 5 21 280	Heidersdorf	-	-	-	-
14 5 21 290	Hohndorf	55	3	10	42
14 5 21 300	Hormersdorf	-	-	-	-
14 5 21 310	Jahnsdorf/Erzgeb.	-	-	-	-
14 5 21 320	Johanngeorgenstadt, Stadt	29	29	-	-
14 5 21 330	Jöhstadt, Stadt	64	3	13	48
14 5 21 340	Königswalde	-	-	-	-
14 5 21 350	Lauter/Sa., Stadt	63	1	2	60
14 5 21 360	Lengefeld, Stadt	57	3	13	41
14 5 21 370	Lößnitz, Stadt	90	-	16	74
14 5 21 380	Lugau/Erzgeb., Stadt	69	1	8	60
14 5 21 390	Marienberg, Stadt	223	24	5	108
14 5 21 400	Mildenau	54	-	9	45
14 5 21 410	Neukirchen/Erzgeb.	55	-	1	54
14 5 21 420	Niederdorf	-	-	-	-
14 5 21 430	Niederwürschnitz	45	1	1	43
14 5 21 440	Oberwiesenthal, Kurort, Stadt	-	-	-	-
14 5 21 450	Oelsnitz/Erzgeb., Stadt	116	30	8	78
14 5 21 460	Olbernhau, Stadt	199	12	36	96
14 5 21 470	Pfaffroda	-	-	-	-

Direktionsbezirk Chemnitz

2006/07	Berufsbildende Schulen am 5. November 2007				Gewerbeanzeigen 2007		Schlüssel- nummer
mit allgemeiner Hochschulreife	Schulen	Klassen	Schüler	Lehrer	Anmel- dungen	Abmel- dungen	
50	51	52	53	54	55	56	
767	34	806	16 206	683	2 531	2 313	14 5 11 000
1 028	20	547	10 436	551	2 852	2 944	14 5 21
-	-	-	-	-	28	16	14 5 21 010
170	6	186	3 010	169	213	269	14 5 21 020
101	5	107	2 249	97	143	134	14 5 21 030
-	-	-	-	-	15	12	14 5 21 040
-	-	-	-	-	39	38	14 5 21 050
-	-	-	-	-	19	19	14 5 21 060
-	-	-	-	-	31	22	14 5 21 070
-	-	-	-	-	13	13	14 5 21 080
-	-	-	-	-	13	7	14 5 21 090
-	-	-	-	-	7	11	14 5 21 100
36	1	2	18	1	28	35	14 5 21 110
-	-	-	-	-	65	63	14 5 21 120
-	-	-	-	-	31	31	14 5 21 130
-	-	-	-	-	-	-	14 5 21 140
-	-	-	-	-	26	27	14 5 21 150
-	-	-	-	-	34	49	14 5 21 160
-	-	-	-	-	42	27	14 5 21 170
-	-	-	-	-	18	18	14 5 21 180
-	-	-	-	-	-	-	14 5 21 190
-	-	-	-	-	24	26	14 5 21 200
-	-	-	-	-	30	28	14 5 21 210
-	-	-	-	-	41	33	14 5 21 220
-	-	-	-	-	25	17	14 5 21 230
-	-	-	-	-	14	13	14 5 21 240
-	-	-	-	-	21	30	14 5 21 250
-	1	10	186	9	46	38	14 5 21 260
-	-	-	-	-	14	19	14 5 21 270
-	-	-	-	-	4	1	14 5 21 280
-	-	-	-	-	33	23	14 5 21 290
-	-	-	-	-	6	7	14 5 21 300
-	-	-	-	-	58	42	14 5 21 310
-	1	2	24	2	38	56	14 5 21 320
-	-	-	-	-	15	22	14 5 21 330
-	-	-	-	-	12	16	14 5 21 340
-	-	-	-	-	39	40	14 5 21 350
-	-	-	-	-	26	35	14 5 21 360
-	-	-	-	-	72	89	14 5 21 370
-	1	13	181	8	104	82	14 5 21 380
86	-	-	-	-	93	195	14 5 21 390
-	-	-	-	-	11	19	14 5 21 400
-	-	-	-	-	67	63	14 5 21 410
-	-	-	-	-	23	19	14 5 21 420
-	-	-	-	-	-	-	14 5 21 430
-	-	-	-	-	26	27	14 5 21 440
-	1	67	1 348	64	115	79	14 5 21 450
55	-	-	-	-	86	78	14 5 21 460
-	-	-	-	-	17	15	14 5 21 470

Direktionsbezirk Chemnitz

Schlüssel- nummer	Kreisfreie Stadt Landkreis Gemeinde	Sozialversicherungspflichtig Beschäftigte am 30. Juni 2007				
		am Arbeitsort			am Wohnort	
		insgesamt	männlich	weiblich	insgesamt	männlich
		57	58	59	60	61
Kreisfreie Stadt						
14 5 11 000	Chemnitz, Stadt	105 317	53 195	52 122	79 526	40 632
14 5 21	Erzgebirgskreis	106 917	55 877	51 040	131 994	71 820
14 5 21 010	Amtsberg	417	239	178	1 536	842
14 5 21 020	Annaberg-Buchholz, Stadt	10 469	4 611	5 858	7 123	3 776
14 5 21 030	Aue, Stadt	8 869	4 550	4 319	5 191	2 847
14 5 21 040	Auerbach	398	157	241	978	529
14 5 21 050	Bad Schlema	1 894	817	1 077	1 749	948
14 5 21 060	Bärenstein	689	379	310	912	490
14 5 21 070	Bernsbach	985	682	303	1 685	923
14 5 21 080	Bockau	209	107	102	917	510
14 5 21 090	Börnichen/Erzgeb.	86	45	41	407	217
14 5 21 100	Borstendorf	57	21	36	530	303
14 5 21 110	Breitenbrunn/Erzgeb.	1 807	642	1 165	2 085	1 117
14 5 21 120	Burkhardtsdorf	1 510	881	629	2 500	1 318
14 5 21 130	Crottendorf	1 776	1 082	694	1 768	968
14 5 21 140	Deutschneudorf	338	246	92	394	209
14 5 21 150	Drebach	749	442	307	1 266	705
14 5 21 160	Ehrenfriedersdorf, Stadt	1 336	770	566	1 729	938
14 5 21 170	Eibenstock, Stadt	1 573	760	813	2 064	1 151
14 5 21 180	Elterlein, Stadt	1 471	994	477	1 244	692
14 5 21 190	Erlbach-Kirchberg	263	180	83	698	389
14 5 21 200	Gelenau/Erzgeb.	899	529	370	1 568	864
14 5 21 210	Geyer, Stadt	845	390	455	1 243	671
14 5 21 220	Gornau/Erzgeb.	767	548	219	1 409	764
14 5 21 230	Gornsdorf	737	447	290	770	416
14 5 21 240	Großolbersdorf	479	292	187	1 178	642
14 5 21 250	Großrückerswalde	811	570	241	1 407	768
14 5 21 260	Grünhain-Beierfeld, Stadt	2 443	1 390	1 053	2 402	1 326
14 5 21 270	Grünhainichen	570	303	267	436	231
14 5 21 280	Heidersdorf	214	134	80	334	197
14 5 21 290	Hohndorf	302	109	193	1 397	762
14 5 21 300	Hormersdorf	154	81	73	585	310
14 5 21 310	Jahnsdorf/Erzgeb.	1 556	1 008	548	2 323	1 202
14 5 21 320	Johanngeorgenstadt, Stadt	784	348	436	1 489	791
14 5 21 330	Jöhstadt, Stadt	589	399	190	1 148	677
14 5 21 340	Königswalde	369	196	173	894	473
14 5 21 350	Lauter/Sa., Stadt	886	526	360	1 672	903
14 5 21 360	Lengefeld, Stadt	1 163	697	466	1 524	822
14 5 21 370	Lößnitz, Stadt	1 412	726	686	3 408	1 904
14 5 21 380	Lugau/Erzgeb., Stadt	1 218	640	578	2 506	1 378
14 5 21 390	Marienberg, Stadt	5 627	2 758	2 869	5 028	2 705
14 5 21 400	Mildenau	574	326	248	1 460	799
14 5 21 410	Neukirchen/Erzgeb.	2 153	1 317	836	2 722	1 403
14 5 21 420	Niederdorf	1 070	680	390	535	277
14 5 21 430	Niederwürschnitz	877	593	284	1 075	597
14 5 21 440	Oberwiesenthal, Kurort, Stadt	841	357	484	880	442
14 5 21 450	Oelsnitz/Erzgeb., Stadt	2 717	1 449	1 268	4 142	2 242
14 5 21 460	Olbernhau, Stadt	3 135	1 450	1 685	3 365	1 801
14 5 21 470	Pfaffroda	512	290	222	1 049	596

Direktionsbezirk Chemnitz

		Arbeitslose im Jahresdurchschnitt 2007					Schlüsselnummer
weiblich	insgesamt	und zwar					
		weiblich	Ausländer	im Alter von unter 25 Jahren	im Alter von 55 Jahren u. mehr	Langzeit-arbeitslose	
62	63	64	65	66	67	68	
38 894	18 230	9 431	1 100	2 177	2 778	7 398	14 5 11 000
60 174	30 146	16 508	342	3 120	5 563	12 927	14 5 21
694	232	137	.	18	48	106	14 5 21 010
3 347	2 192	1 064	32	258	372	912	14 5 21 020
2 344	1 660	924	42	171	282	680	14 5 21 030
449	200	116	.	14	37	95	14 5 21 040
801	487	277	6	49	69	197	14 5 21 050
422	215	113	5	22	40	87	14 5 21 060
762	279	164	3	28	50	130	14 5 21 070
407	193	119	.	17	41	77	14 5 21 080
190	66	38	.	6	19	28	14 5 21 090
227	98	51	.	8	16	43	14 5 21 100
968	416	211	.	37	86	161	14 5 21 110
1 182	408	221	6	42	77	177	14 5 21 120
800	258	132	.	32	43	89	14 5 21 130
185	78	42	.	6	13	26	14 5 21 140
561	242	138	.	25	40	74	14 5 21 150
791	427	240	.	46	85	191	14 5 21 160
913	595	338	.	43	127	239	14 5 21 170
552	196	114	.	23	38	75	14 5 21 180
309	85	50	.	7	15	38	14 5 21 190
704	392	216	4	41	74	163	14 5 21 200
572	358	193	.	31	84	139	14 5 21 210
645	231	126	.	20	50	97	14 5 21 220
354	143	67	.	22	17	65	14 5 21 230
536	191	111	.	18	48	69	14 5 21 240
639	306	171	.	36	59	133	14 5 21 250
1 076	477	271	.	52	90	202	14 5 21 260
205	92	54	.	9	15	41	14 5 21 270
137	83	51	.	6	17	36	14 5 21 280
635	239	130	3	26	34	117	14 5 21 290
275	85	52	.	10	14	33	14 5 21 300
1 121	282	147	4	30	50	110	14 5 21 310
698	492	272	.	44	78	205	14 5 21 320
471	240	127	.	28	40	85	14 5 21 330
421	139	83	.	14	25	50	14 5 21 340
769	372	220	5	35	73	156	14 5 21 350
702	356	204	3	29	71	157	14 5 21 360
1 504	977	568	16	122	155	438	14 5 21 370
1 128	594	332	.	55	115	322	14 5 21 380
2 323	1 200	639	26	116	204	511	14 5 21 390
661	254	151	.	26	48	96	14 5 21 400
1 319	380	192	5	36	83	169	14 5 21 410
258	61	33	.	8	8	25	14 5 21 420
478	212	97	.	25	33	89	14 5 21 430
438	184	93	.	23	41	55	14 5 21 440
1 900	1 070	568	8	116	162	535	14 5 21 450
1 564	946	489	9	108	156	446	14 5 21 460
453	198	102	.	19	24	53	14 5 21 470

Direktionsbezirk Chemnitz

Schlüssel- nummer	Kreisfreie Stadt Landkreis Gemeinde	Bodenfläche am 31.12.2007 nach Art der tatsächlichen Nutzung in ha		
		insgesamt	Siedlungs- und Verkehrsfläche	
			zusammen	Gebäude- und Freifläche
		69	70	71
Kreisfreie Stadt				
14 5 11 000	Chemnitz, Stadt	22 085	8 245	5 096
14 5 21	Erzgebirgskreis	182 835	20 417	11 323
14 5 21 010	Amtsberg	2 325	254	134
14 5 21 020	Annaberg-Buchholz, Stadt	2 770	706	389
14 5 21 030	Aue, Stadt	2 094	764	399
14 5 21 040	Auerbach	826	135	98
14 5 21 050	Bad Schlema	1 553	446	212
14 5 21 060	Bärenstein	545	154	96
14 5 21 070	Bernsbach	876	149	98
14 5 21 080	Bockau	1 915	153	74
14 5 21 090	Börnichen/Erzgeb.	1 548	80	37
14 5 21 100	Borstendorf	1 452	101	43
14 5 21 110	Breitenbrunn/Erzgeb.	6 002	505	250
14 5 21 120	Burkhardtsdorf	2 119	316	197
14 5 21 130	Crottendorf	3 646	266	143
14 5 21 140	Deutschneudorf	803	106	66
14 5 21 150	Drebach	2 144	203	121
14 5 21 160	Ehrenfriedersdorf, Stadt	1 586	232	142
14 5 21 170	Eibenstock, Stadt	9 036	527	197
14 5 21 180	Elterlein, Stadt	4 587	303	148
14 5 21 190	Erlbach-Kirchberg	1 588	119	68
14 5 21 200	Gelenau/Erzgeb.	2 111	209	122
14 5 21 210	Geyer, Stadt	1 876	158	82
14 5 21 220	Gornau/Erzgeb.	1 987	245	141
14 5 21 230	Gornsdorf	418	97	62
14 5 21 240	Großolbersdorf	2 261	212	112
14 5 21 250	Großrückerswalde	2 669	306	149
14 5 21 260	Grünhain-Beierfeld, Stadt	2 226	301	181
14 5 21 270	Grünhainichen	531	66	40
14 5 21 280	Heidersdorf	949	74	42
14 5 21 290	Hohndorf	526	123	84
14 5 21 300	Hormersdorf	1 132	69	40
14 5 21 310	Jahnsdorf/Erzgeb.	2 610	403	242
14 5 21 320	Johanngeorgenstadt, Stadt	2 959	379	202
14 5 21 330	Jöhstadt, Stadt	4 968	270	100
14 5 21 340	Königswalde	1 954	143	66
14 5 21 350	Lauter/Sa., Stadt	2 155	224	118
14 5 21 360	Lengefeld, Stadt	4 752	342	181
14 5 21 370	Lößnitz, Stadt	3 053	371	215
14 5 21 380	Lugau/Erzgeb., Stadt	632	222	152
14 5 21 390	Marienberg, Stadt	10 591	910	473
14 5 21 400	Mildenau	3 167	242	123
14 5 21 410	Neukirchen/Erzgeb.	2 012	360	243
14 5 21 420	Niederdorf	1 303	205	111
14 5 21 430	Niederwürschnitz	606	151	103
14 5 21 440	Oberwiesenthal, Kurort, Stadt	3 998	303	124
14 5 21 450	Oelsnitz/Erzgeb., Stadt	2 627	606	372
14 5 21 460	Olbernhau, Stadt	7 042	641	350
14 5 21 470	Pfaffroda	5 513	316	166

Direktionsbezirk Chemnitz

Bodenfläche am 31.12.2007 nach Art der tatsächlichen Nutzung in ha					Schlüsselnummer
Siedlungs- und Verkehrsfläche					
Betriebsfläche (ohne Abbauland)	Erholungsfläche	Friedhofsfläche	Verkehrsfläche	darunter Straße, Weg, Platz	
72	73	74	75	76	
102	925	75	2 046	1 622	14 5 11 000
491	1 298	134	7 171	6 234	14 5 21
1	16	1	102	90	14 5 21 010
35	50	13	219	189	14 5 21 020
99	71	6	189	144	14 5 21 030
1	4	1	31	31	14 5 21 040
96	44	2	92	84	14 5 21 050
0	11	1	45	38	14 5 21 060
0	10	1	40	38	14 5 21 070
0	10	1	68	58	14 5 21 080
0	1	1	40	40	14 5 21 090
0	5	1	51	46	14 5 21 100
4	42	3	206	177	14 5 21 110
4	18	1	97	78	14 5 21 120
3	14	1	105	93	14 5 21 130
5	3	1	31	31	14 5 21 140
1	6	1	75	69	14 5 21 150
1	20	1	68	65	14 5 21 160
4	29	3	295	285	14 5 21 170
6	9	1	138	124	14 5 21 180
-	9	1	41	33	14 5 21 190
0	17	1	67	65	14 5 21 200
0	26	1	48	45	14 5 21 210
2	16	1	83	80	14 5 21 220
1	6	2	26	23	14 5 21 230
0	9	1	89	79	14 5 21 240
1	13	2	141	90	14 5 21 250
1	26	4	89	85	14 5 21 260
1	4	1	21	15	14 5 21 270
0	1	0	30	25	14 5 21 280
0	4	2	33	23	14 5 21 290
-	4	1	25	25	14 5 21 300
1	16	2	142	102	14 5 21 310
18	37	2	121	106	14 5 21 320
1	22	1	145	133	14 5 21 330
2	7	1	68	56	14 5 21 340
8	16	1	80	66	14 5 21 350
4	21	2	135	123	14 5 21 360
0	22	3	130	104	14 5 21 370
6	14	-	49	40	14 5 21 380
10	44	4	380	317	14 5 21 390
1	5	1	112	105	14 5 21 400
7	19	2	89	84	14 5 21 410
18	4	-	73	65	14 5 21 420
1	9	1	36	32	14 5 21 430
1	28	1	148	129	14 5 21 440
21	52	8	153	126	14 5 21 450
14	27	3	248	222	14 5 21 460
2	14	1	133	133	14 5 21 470

Direktionsbezirk Chemnitz

Schlüsselnummer	Kreisfreie Stadt Landkreis Gemeinde	Landwirtschaftliche Betriebe 2007			
		insgesamt	davon mit einer landwirtschaftlich genutzten Fläche von ... bis unter ... ha		
			unter 10	10 - 100	100 und mehr
		77	78	79	80
Kreisfreie Stadt					
14 5 11 000	Chemnitz, Stadt	105	49	44	12
14 5 21	Erzgebirgskreis	1 037	558	371	108
14 5 21 010	Amtsberg	19	11	4	4
14 5 21 020	Annaberg-Buchholz, Stadt	14	11	2	1
14 5 21 030	Aue, Stadt	7	4	3	-
14 5 21 040	Auerbach	7	3	4	-
14 5 21 050	Bad Schlema	18	8	10	-
14 5 21 060	Bärenstein	6	3	2	1
14 5 21 070	Bernsbach	6	3	3	-
14 5 21 080	Bockau	12	7	5	-
14 5 21 090	Börnichen/Erzgeb.	8	7	1	-
14 5 21 100	Borstendorf	2	2	-	-
14 5 21 110	Breitenbrunn/Erzgeb.	25	15	9	1
14 5 21 120	Burkhardtsdorf	20	11	7	2
14 5 21 130	Crottendorf	18	9	7	2
14 5 21 140	Deutschneudorf	4	3	1	-
14 5 21 150	Drebach	25	11	7	7
14 5 21 160	Ehrenfriedersdorf, Stadt	6	3	3	-
14 5 21 170	Eibenstock, Stadt	15	7	7	1
14 5 21 180	Elterlein, Stadt	24	11	12	1
14 5 21 190	Erlbach-Kirchberg	14	6	7	1
14 5 21 200	Gelenau/Erzgeb.	11	7	4	-
14 5 21 210	Geyer, Stadt	6	4	1	1
14 5 21 220	Gornau/Erzgeb.	10	5	5	-
14 5 21 230	Gornsdorf	3	1	-	2
14 5 21 240	Großolbersdorf	17	5	7	5
14 5 21 250	Großrückerswalde	16	7	7	2
14 5 21 260	Grünhain-Beierfeld, Stadt	16	9	6	1
14 5 21 270	Grünhainichen	5	3	1	1
14 5 21 280	Heidersdorf	4	1	2	1
14 5 21 290	Hohndorf	4	2	2	-
14 5 21 300	Hormersdorf	5	3	2	-
14 5 21 310	Jahnsdorf/Erzgeb.	21	13	6	2
14 5 21 320	Johanngeorgenstadt, Stadt	9	7	2	-
14 5 21 330	Jöhstadt, Stadt	11	8	3	-
14 5 21 340	Königswalde	13	6	5	2
14 5 21 350	Lauter/Sa., Stadt	12	6	6	-
14 5 21 360	Lengefeld, Stadt	31	14	12	5
14 5 21 370	Lößnitz, Stadt	17	10	6	1
14 5 21 380	Lugau/Erzgeb., Stadt	6	4	1	1
14 5 21 390	Marienberg, Stadt	19	8	5	6
14 5 21 400	Mildenau	25	14	6	5
14 5 21 410	Neukirchen/Erzgeb.	18	8	7	3
14 5 21 420	Niederdorf	4	3	1	-
14 5 21 430	Niederwürschnitz	6	4	1	1
14 5 21 440	Oberwiesenthal, Kurort, Stadt	6	3	3	-
14 5 21 450	Oelsnitz/Erzgeb., Stadt	21	17	3	1
14 5 21 460	Olbernhau, Stadt	12	7	4	1
14 5 21 470	Pfaffroda	39	12	20	7

Direktionsbezirk Chemnitz

Landwirtschaftliche Betriebe und landwirtschaftlich genutzte Fläche 2007 in ha								Schlüsselnummer
insgesamt		darunter						
		Ackerland		Dauerkulturen		Dauergrünland		
Betriebe	Fläche	Betriebe	Fläche	Betriebe	Fläche	Betriebe	Fläche	
81	82	83	84	85	86	87	88	
105	7 380	77	5 668	5	11	93	1 702	14 5 11 000
1 037	63 855	684	36 531	20	44	984	27 272	14 5 21
19	1 270	12	770	1	.	17	.	14 5 21 010
14	216	10	127	-	-	12	88	14 5 21 020
7	110	4	55	-	-	7	55	14 5 21 030
7	117	3	56	-	-	7	61	14 5 21 040
18	259	11	133	-	-	18	126	14 5 21 050
6	252	2	.	-	-	6	.	14 5 21 060
6	72	3	25	-	-	6	47	14 5 21 070
12	233	8	76	-	-	12	158	14 5 21 080
8	121	5	43	-	-	8	78	14 5 21 090
2	.	1	.	-	-	2	.	14 5 21 100
25	683	6	6	-	-	25	677	14 5 21 110
20	614	13	.	1	.	19	380	14 5 21 120
18	508	15	247	-	-	16	260	14 5 21 130
4	32	2	.	-	-	4	.	14 5 21 140
25	3 661	23	2 093	-	-	23	1 569	14 5 21 150
6	66	5	29	-	-	5	36	14 5 21 160
15	301	6	.	1	.	15	281	14 5 21 170
24	637	15	331	-	-	22	306	14 5 21 180
14	.	9	.	-	-	13	849	14 5 21 190
11	133	5	48	1	.	10	85	14 5 21 200
6	189	4	105	-	-	6	84	14 5 21 210
10	229	7	139	-	-	9	90	14 5 21 220
3	924	2	.	-	-	3	.	14 5 21 230
17	4 299	15	2 875	-	-	17	1 424	14 5 21 240
16	1 217	10	707	-	-	15	511	14 5 21 250
16	798	13	451	-	-	14	347	14 5 21 260
5	.	4	.	1	.	5	.	14 5 21 270
4	687	3	422	-	-	4	265	14 5 21 280
4	68	2	.	-	-	4	.	14 5 21 290
5	39	4	16	-	-	5	23	14 5 21 300
21	1 333	14	989	1	.	21	.	14 5 21 310
9	90	2	.	-	-	9	.	14 5 21 320
11	108	6	23	-	-	10	85	14 5 21 330
13	2 124	10	1 234	-	-	12	889	14 5 21 340
12	111	7	20	-	-	10	91	14 5 21 350
31	1 869	22	1 029	1	.	29	.	14 5 21 360
17	1 537	15	1 080	-	-	16	457	14 5 21 370
6	227	4	174	-	-	6	53	14 5 21 380
19	1 764	13	661	-	-	19	1 103	14 5 21 390
25	2 742	17	1 470	1	.	23	.	14 5 21 400
18	2 544	14	2 064	-	-	16	480	14 5 21 410
4	48	2	.	-	-	4	.	14 5 21 420
6	263	5	186	-	-	6	77	14 5 21 430
6	85	4	3	-	-	6	82	14 5 21 440
21	273	9	153	2	.	19	.	14 5 21 450
12	.	11	.	-	-	9	.	14 5 21 460
39	2 874	30	1 796	-	-	39	1 077	14 5 21 470

Direktionsbezirk Chemnitz

Schlüsselnummer	Kreisfreie Stadt Landkreis Gemeinde	Ergebnis der allgemeinen Viehzählung vom 3. Mai 2007				
		Betriebe mit Rinder- haltung	Rinder		Betriebe mit Schweine- haltung	Schweine insgesamt
			insgesamt	darunter Michkühe		
		89	90	91	92	93
Kreisfreie Stadt						
14 5 11 000	Chemnitz, Stadt	62	5 465	2 107	22	.
14 5 21	Erzgebirgskreis	724	60 092	22 718	178	.
14 5 21 010	Amtsberg	13	1 486	539	4	19
14 5 21 020	Annaberg-Buchholz, Stadt	7	150	.	2	.
14 5 21 030	Aue, Stadt	4	.	.	1	.
14 5 21 040	Auerbach	3	162	-	3	59
14 5 21 050	Bad Schlema	12	141	57	2	.
14 5 21 060	Bärenstein	5	281	31	1	.
14 5 21 070	Bernsbach	5	48	.	-	-
14 5 21 080	Bockau	10	296	139	1	.
14 5 21 090	Börnichen/Erzgeb.	7	145	.	1	.
14 5 21 100	Borstendorf	1	.	-	-	-
14 5 21 110	Breitenbrunn/Erzgeb.	16	367	.	2	.
14 5 21 120	Burkhardtsdorf	13	891	163	8	33
14 5 21 130	Crottendorf	12	461	183	2	.
14 5 21 140	Deutschneudorf	3	22	.	1	.
14 5 21 150	Drebach	22	4 110	1 271	5	.
14 5 21 160	Ehrenfriedersdorf, Stadt	3	57	.	1	.
14 5 21 170	Eibenstock, Stadt	9	244	.	1	.
14 5 21 180	Elterlein, Stadt	18	670	242	3	10
14 5 21 190	Erlbach-Kirchberg	9	.	.	3	.
14 5 21 200	Gelenau/Erzgeb.	10	148	.	4	33
14 5 21 210	Geyer, Stadt	3	.	-	1	.
14 5 21 220	Gornau/Erzgeb.	6	178	71	3	.
14 5 21 230	Gornsdorf	3	926	.	1	.
14 5 21 240	Großolbersdorf	15	4 599	1 931	5	.
14 5 21 250	Großrückerswalde	11	545	326	2	.
14 5 21 260	Grünhain-Beierfeld, Stadt	13	678	.	3	6
14 5 21 270	Grünhainichen	4	107	-	1	.
14 5 21 280	Heidersdorf	3	625	290	2	.
14 5 21 290	Hohndorf	4	43	-	1	.
14 5 21 300	Hormersdorf	4	46	-	-	-
14 5 21 310	Jahnsdorf/Erzgeb.	15	1 011	484	5	25
14 5 21 320	Johanngeorgenstadt, Stadt	4	32	-	1	.
14 5 21 330	Jöhstadt, Stadt	7	81	.	4	30
14 5 21 340	Königswalde	9	2 094	.	1	.
14 5 21 350	Lauter/Sa., Stadt	9	130	.	1	.
14 5 21 360	Lengefeld, Stadt	25	1 872	890	4	25
14 5 21 370	Lößnitz, Stadt	13	1 811	789	5	.
14 5 21 380	Lugau/Erzgeb., Stadt	5	215	.	-	-
14 5 21 390	Marienberg, Stadt	15	1 261	524	2	.
14 5 21 400	Mildenau	20	3 230	1 009	-	-
14 5 21 410	Neukirchen/Erzgeb.	10	968	311	2	.
14 5 21 420	Niederdorf	3	26	-	2	.
14 5 21 430	Niederwürschnitz	5	159	.	2	.
14 5 21 440	Oberwiesenthal, Kurort, Stadt	3	38	-	1	.
14 5 21 450	Oelsnitz/Erzgeb., Stadt	12	200	88	2	.
14 5 21 460	Olbernhau, Stadt	8	.	.	1	.
14 5 21 470	Pfaffroda	29	2 687	1 022	3	.

Direktionsbezirk Chemnitz

Ergebnis der allgemeinen Viehzählung vom 3. Mai 2007							Schlüsselnummer
Betriebe mit Hühnerhaltung	Hühner insgesamt	Betriebe mit Pferdehaltung	Pferde insgesamt	Betriebe mit Schafhaltung	Schafe insgesamt	dar. weibliche Schafe zur Zucht einschl. Jährlinge	
94	95	96	97	98	99	100	
38	1 204	33	356	35	407	192	14 5 11 000
435	.	331	1 754	279	8 350	4 816	14 5 21
8	365	8	48	2	.	.	14 5 21 010
6	209	5	14	1	.	.	14 5 21 020
2	.	3	.	3	20	8	14 5 21 030
4	.	4	12	2	.	.	14 5 21 040
9	.	3	9	9	116	56	14 5 21 050
-	-	4	12	-	-	-	14 5 21 060
2	.	3	18	1	.	.	14 5 21 070
5	134	1	.	-	-	-	14 5 21 080
4	.	5	16	3	10	.	14 5 21 090
1	.	1	.	1	.	.	14 5 21 100
9	.	11	46	8	106	49	14 5 21 110
9	.	8	21	8	221	110	14 5 21 120
6	121	8	27	4	64	53	14 5 21 130
3	40	-	-	1	.	.	14 5 21 140
9	359	3	7	4	24	18	14 5 21 150
-	-	2	.	-	-	-	14 5 21 160
6	174	8	43	4	23	17	14 5 21 170
13	492	12	68	4	42	.	14 5 21 180
4	.	4	70	3	49	23	14 5 21 190
7	146	1	.	5	31	13	14 5 21 200
3	138	1	.	2	.	.	14 5 21 210
7	258	3	7	2	.	.	14 5 21 220
-	-	-	-	1	.	.	14 5 21 230
7	111	4	37	2	.	.	14 5 21 240
4	.	3	.	6	263	.	14 5 21 250
7	154	2	.	6	54	30	14 5 21 260
3	39	1	.	3	69	.	14 5 21 270
2	.	2	.	1	.	.	14 5 21 280
3	.	1	.	1	.	.	14 5 21 290
3	.	1	.	3	17	.	14 5 21 300
11	669	8	33	8	157	76	14 5 21 310
1	.	3	13	2	.	-	14 5 21 320
5	95	3	11	3	.	.	14 5 21 330
6	139	3	5	5	68	35	14 5 21 340
3	.	4	14	4	34	14	14 5 21 350
12	.	11	74	6	37	16	14 5 21 360
9	.	6	16	7	71	35	14 5 21 370
5	.	2	.	-	-	-	14 5 21 380
5	149	9	75	3	.	.	14 5 21 390
7	227	11	40	7	98	47	14 5 21 400
4	.	4	62	3	16	.	14 5 21 410
3	.	1	.	2	.	.	14 5 21 420
3	.	3	13	4	.	67	14 5 21 430
1	.	2	.	1	.	.	14 5 21 440
8	.	10	44	5	73	35	14 5 21 450
2	.	2	.	6	1 484	.	14 5 21 460
21	479	7	51	9	230	102	14 5 21 470

Direktionsbezirk Chemnitz

Schlüssel- nummer	Kreisfreie Stadt Landkreis Gemeinde	Verarbeitendes Gewerbe sowie Bergbau und Gewinnung		
		Betriebe	tätige Personen	bezahlte Entgelte
				1 000 €
101	102	103		
Kreisfreie Stadt				
14 5 11 000	Chemnitz, Stadt	163	13 005	384 354
14 5 21	Erzgebirgskreis	383	27 443	595 024
14 5 21 010	Amtsberg	1	.	.
14 5 21 020	Annaberg-Buchholz, Stadt	14	1 029	24 325
14 5 21 030	Aue, Stadt	13	1 586	48 393
14 5 21 040	Auerbach	2	.	.
14 5 21 050	Bad Schlema	3	73	1 484
14 5 21 060	Bärenstein	4	234	4 867
14 5 21 070	Bernsbach	4	597	13 569
14 5 21 080	Bockau	1	.	.
14 5 21 090	Börnichen/Erzgeb.	-	-	-
14 5 21 100	Borstendorf	-	-	-
14 5 21 110	Breitenbrunn/Erzgeb.	3	113	1 911
14 5 21 120	Burkhardtsdorf	5	217	5 027
14 5 21 130	Crottendorf	9	1 055	22 921
14 5 21 140	Deutschneudorf	1	.	.
14 5 21 150	Drebach	5	226	3 302
14 5 21 160	Ehrenfriedersdorf, Stadt	8	400	7 299
14 5 21 170	Eibenstein, Stadt	5	395	6 989
14 5 21 180	Elterlein, Stadt	10	963	22 354
14 5 21 190	Erlbach-Kirchberg	-	-	-
14 5 21 200	Gelenau/Erzgeb.	7	422	7 501
14 5 21 210	Geyer, Stadt	6	354	5 628
14 5 21 220	Gornau/Erzgeb.	1	.	.
14 5 21 230	Gornsdorf	5	563	15 151
14 5 21 240	Großolbersdorf	-	-	-
14 5 21 250	Großrückerswalde	3	324	6 493
14 5 21 260	Grünhain-Beierfeld, Stadt	15	1 421	28 018
14 5 21 270	Grünhainichen	5	433	8 175
14 5 21 280	Heidersdorf	1	.	.
14 5 21 290	Hohndorf	-	-	-
14 5 21 300	Hormersdorf	-	-	-
14 5 21 310	Jahnsdorf/Erzgeb.	8	740	18 250
14 5 21 320	Johanngeorgenstadt, Stadt	2	.	.
14 5 21 330	Jöhstadt, Stadt	3	296	6 185
14 5 21 340	Königswalde	4	190	2 996
14 5 21 350	Lauter/Sa., Stadt	1	.	.
14 5 21 360	Lengefeld, Stadt	5	298	6 391
14 5 21 370	Lößnitz, Stadt	5	214	4 582
14 5 21 380	Lugau/Erzgeb., Stadt	3	264	7 687
14 5 21 390	Marienberg, Stadt	15	1 399	33 967
14 5 21 400	Mildenaue	2	.	.
14 5 21 410	Neukirchen/Erzgeb.	10	321	7 700
14 5 21 420	Niederdorf	6	313	7 818
14 5 21 430	Niederwürschnitz	6	534	12 679
14 5 21 440	Oberwiesenthal, Kurort, Stadt	1	.	.
14 5 21 450	Oelsnitz/Erzgeb., Stadt	9	642	13 300
14 5 21 460	Olbernhau, Stadt	21	713	11 591
14 5 21 470	Pfaffroda	2	.	.

Direktionsbezirk Chemnitz

von Steinen und Erden 2007		Investitionen im Verarbeitenden Gewerbe 2006			Schlüsselnummer
Gesamtumsatz	darunter Auslandsumsatz	Betriebe mit Investitionen	Bruttoanlageinvestitionen		
			insgesamt	je Beschäftigten	
1 000 €			1 000 €	€	
104	105	106	107	108	
3 120 163	699 648	129	86 371	6 926	14 5 11 000
3 726 234	949 310	306	180 974	6 902	14 5 21
.	.	1	.	.	14 5 21 010
145 275	20 550	11	8 366	8 616	14 5 21 020
451 643	216 426	13	14 451	8 277	14 5 21 030
.	.	1	.	.	14 5 21 040
16 570	-	2	.	.	14 5 21 050
22 216	4 417	4	1 732	7 187	14 5 21 060
79 732	3 671	3	2 580	4 380	14 5 21 070
.	.	1	.	.	14 5 21 080
-	-	-	-	-	14 5 21 090
-	-	-	-	-	14 5 21 100
5 519	-	1	.	.	14 5 21 110
62 164	9 140	4	865	4 601	14 5 21 120
110 062	31 076	7	4 731	4 607	14 5 21 130
.	.	-	-	-	14 5 21 140
14 472	994	2	.	.	14 5 21 150
39 806	6 646	7	1 107	2 890	14 5 21 160
41 339	15 670	5	2 726	7 722	14 5 21 170
312 613	172 806	8	4 949	5 310	14 5 21 180
-	-	-	-	-	14 5 21 190
33 774	5 868	3	8 139	23 938	14 5 21 200
32 814	2 685	3	1 261	7 331	14 5 21 210
.	.	1	.	.	14 5 21 220
64 865	3 039	4	8 543	18 177	14 5 21 230
-	-	-	-	-	14 5 21 240
26 136	6 648	3	3 485	12 143	14 5 21 250
138 377	23 787	13	8 212	6 361	14 5 21 260
34 130	11 297	5	2 218	5 231	14 5 21 270
.	.	1	.	.	14 5 21 280
-	-	-	-	-	14 5 21 290
-	-	-	-	-	14 5 21 300
70 253	6 444	6	2 160	3 130	14 5 21 310
.	.	2	.	.	14 5 21 320
29 993	8 202	3	117	393	14 5 21 330
14 759	701	3	379	2 614	14 5 21 340
.	.	1	.	.	14 5 21 350
30 060	687	4	3 962	14 895	14 5 21 360
24 077	3 661	5	453	2 178	14 5 21 370
108 472	30 149	2	.	.	14 5 21 380
157 624	59 365	12	7 652	5 393	14 5 21 390
.	.	2	.	.	14 5 21 400
29 659	3 720	9	932	3 159	14 5 21 410
74 466	10 852	4	9 656	30 752	14 5 21 420
82 005	35 608	5	6 894	17 022	14 5 21 430
.	.	1	.	.	14 5 21 440
91 584	13 206	9	8 669	12 158	14 5 21 450
104 749	5 327	13	2 117	3 118	14 5 21 460
.	.	2	.	.	14 5 21 470

Direktionsbezirk Chemnitz

Schlüssel- nummer	Kreisfreie Stadt Landkreis Gemeinde	Bauhauptgewerbe		
		Juni 2007 (Ergänzungserhebung)		
		Betriebe	tätige Personen	Gesamtumsatz 2006 in 1 000 €
		109	110	111
Kreisfreie Stadt				
14 5 11 000	Chemnitz, Stadt	326	3 903	747 172
14 5 21	Erzgebirgskreis	708	5 452	461 740
14 5 21 010	Amtsberg	12	44	2 228
14 5 21 020	Annaberg-Buchholz, Stadt	35	568	56 856
14 5 21 030	Aue, Stadt	21	208	19 016
14 5 21 040	Auerbach	4	14	755
14 5 21 050	Bad Schlema	10	86	9 467
14 5 21 060	Bärenstein	7	27	719
14 5 21 070	Bernsbach	7	26	1 065
14 5 21 080	Bockau	5	16	865
14 5 21 090	Börnichen/Erzgeb.	4	21	1 797
14 5 21 100	Borstendorf	-	-	-
14 5 21 110	Breitenbrunn/Erzgeb.	17	97	8 513
14 5 21 120	Burkhardtsdorf	21	101	6 489
14 5 21 130	Crottendorf	13	91	7 446
14 5 21 140	Deutschneudorf	1	.	.
14 5 21 150	Drebach	7	33	2 103
14 5 21 160	Ehrenfriedersdorf, Stadt	13	183	24 724
14 5 21 170	Eibenstock, Stadt	10	75	6 597
14 5 21 180	Elterlein, Stadt	9	227	14 045
14 5 21 190	Erlbach-Kirchberg	3	19	1 260
14 5 21 200	Gelenau/Erzgeb.	2	.	.
14 5 21 210	Geyer, Stadt	10	41	4 549
14 5 21 220	Gornau/Erzgeb.	12	48	2 703
14 5 21 230	Gornsdorf	3	20	3 067
14 5 21 240	Großolbersdorf	6	56	3 101
14 5 21 250	Großrückerswalde	7	103	10 857
14 5 21 260	Grünhain-Beierfeld, Stadt	16	86	5 099
14 5 21 270	Grünhainichen	3	.	.
14 5 21 280	Heidersdorf	1	.	.
14 5 21 290	Hohndorf	3	14	651
14 5 21 300	Hormersdorf	2	.	.
14 5 21 310	Jahnsdorf/Erzgeb.	22	126	7 085
14 5 21 320	Johanngeorgenstadt, Stadt	6	29	1 290
14 5 21 330	Jöhstadt, Stadt	6	20	901
14 5 21 340	Königswalde	4	14	729
14 5 21 350	Lauter/Sa., Stadt	11	70	4 302
14 5 21 360	Lengefeld, Stadt	8	46	2 716
14 5 21 370	Lößnitz, Stadt	16	82	5 573
14 5 21 380	Lugau/Erzgeb., Stadt	6	47	3 398
14 5 21 390	Marienberg, Stadt	16	85	4 665
14 5 21 400	Mildenau	5	12	599
14 5 21 410	Neukirchen/Erzgeb.	16	202	31 726
14 5 21 420	Niederdorf	6	87	5 680
14 5 21 430	Niederwürschnitz	4	.	.
14 5 21 440	Oberwiesenthal, Kurort, Stadt	3	16	747
14 5 21 450	Oelsnitz/Erzgeb., Stadt	25	223	17 280
14 5 21 460	Olbernhau, Stadt	21	163	13 246
14 5 21 470	Pfaffroda	5	96	9 873

Direktionsbezirk Chemnitz

Ausbaugewerbe			Baugenehmigungen 2007				Schlüsselnummer
Juni 2007 (Jährliche Erhebung)			Errichtung neuer Gebäude				
Betriebe	tätige Personen	Gesamtumsatz 2006 in 1 000 €	Wohn- gebäude	darunter mit		Nichtwohn- gebäude	
				1 Wohnung	2 Wohnungen		
112	113	114	115	116	117	118	
73	1 884	194 998	193	173	11	61	14 5 11 000
110	2 680	190 994	211	176	29	156	14 5 21
-	-	-	6	6	-	2	14 5 21 010
10	351	21 412	5	4	1	8	14 5 21 020
5	82	6 238	4	3	1	6	14 5 21 030
1	.	.	-	-	-	1	14 5 21 040
1	.	.	4	2	2	3	14 5 21 050
3	52	3 358	-	-	-	-	14 5 21 060
1	.	.	5	2	2	1	14 5 21 070
-	-	-	5	5	-	-	14 5 21 080
-	-	-	1	-	-	-	14 5 21 090
-	-	-	1	1	-	-	14 5 21 100
1	.	.	2	1	1	1	14 5 21 110
2	.	.	1	1	-	2	14 5 21 120
-	-	-	4	3	1	2	14 5 21 130
2	.	.	-	-	-	-	14 5 21 140
-	-	-	2	2	-	1	14 5 21 150
3	147	15 936	1	-	1	1	14 5 21 160
-	-	-	1	1	-	2	14 5 21 170
1	.	.	1	1	-	2	14 5 21 180
2	.	.	-	-	-	-	14 5 21 190
-	-	-	2	2	-	4	14 5 21 200
1	.	.	3	3	-	2	14 5 21 210
1	.	.	6	6	-	1	14 5 21 220
1	.	.	2	1	1	3	14 5 21 230
1	.	.	1	1	-	-	14 5 21 240
1	.	.	2	2	-	1	14 5 21 250
1	.	.	4	3	-	6	14 5 21 260
1	.	.	-	-	-	1	14 5 21 270
1	.	.	-	-	-	1	14 5 21 280
1	.	.	3	3	-	-	14 5 21 290
-	-	-	5	5	-	-	14 5 21 300
2	.	.	5	5	-	9	14 5 21 310
3	48	3 373	1	1	-	-	14 5 21 320
-	-	-	1	1	-	-	14 5 21 330
-	-	-	4	4	-	1	14 5 21 340
1	.	.	4	4	-	2	14 5 21 350
4	64	5 456	2	2	-	3	14 5 21 360
4	60	4 346	4	2	1	3	14 5 21 370
-	-	-	6	6	-	1	14 5 21 380
3	125	7 217	7	6	1	8	14 5 21 390
1	.	.	2	2	-	1	14 5 21 400
6	118	9 276	8	7	1	4	14 5 21 410
2	.	.	2	2	-	2	14 5 21 420
1	.	.	1	1	-	5	14 5 21 430
1	.	.	-	-	-	1	14 5 21 440
5	244	15 720	13	12	1	3	14 5 21 450
4	53	3 010	4	4	-	4	14 5 21 460
1	.	.	-	-	-	2	14 5 21 470

Direktionsbezirk Chemnitz

Schlüssel- nummer	Kreisfreie Stadt Landkreis Gemeinde	Baugenehmigungen 2007					Wohnfläche in m ²
		Wohnungen in Wohn- und Nichtwohnggeb.	davon mit ... Räumen				
			1 und 2	3	4	5 und mehr	
		119	120	121	122	123	124
Kreisfreie Stadt							
14 5 11 000	Chemnitz, Stadt	338	100	-94	76	256	49 882
14 5 21	Erzgebirgskreis	426	103	68	15	240	47 547
14 5 21 010	Amtsberg	7	-	1	-	6	726
14 5 21 020	Annaberg-Buchholz, Stadt	17	1	7	3	6	1 519
14 5 21 030	Aue, Stadt	25	-	14	9	2	1 802
14 5 21 040	Auerbach	-	-	-1	1	-	44
14 5 21 050	Bad Schlema	8	2	-1	1	6	1 092
14 5 21 060	Bärenstein	1	-1	-1	1	2	227
14 5 21 070	Bernsbach	18	10	3	2	3	1 416
14 5 21 080	Bockau	5	-	-	-	5	809
14 5 21 090	Börnichen/Erzgeb.	-	-	-	-	-	71
14 5 21 100	Borstendorf	1	-	-	-	1	162
14 5 21 110	Breitenbrunn/Erzgeb.	2	-	-1	-	3	458
14 5 21 120	Burkhardtsdorf	2	-	-2	1	3	489
14 5 21 130	Crottendorf	5	-	1	1	3	652
14 5 21 140	Deutschneudorf	9	2	7	-1	1	456
14 5 21 150	Drebach	1	-	-	-3	4	361
14 5 21 160	Ehrenfriedersdorf, Stadt	4	-	-	3	1	456
14 5 21 170	Eibenstock, Stadt	1	-	-	-1	2	301
14 5 21 180	Elterlein, Stadt	1	-	-1	2	-	147
14 5 21 190	Erlbach-Kirchberg	-	-	-	-	-	-
14 5 21 200	Gelenau/Erzgeb.	4	-	2	-1	3	707
14 5 21 210	Geyer, Stadt	3	-	-1	1	3	516
14 5 21 220	Gornau/Erzgeb.	6	-	-	1	5	771
14 5 21 230	Gornsdorf	4	1	-	1	2	367
14 5 21 240	Großolbersdorf	2	1	-1	1	1	187
14 5 21 250	Großrückerswalde	7	2	-1	1	5	907
14 5 21 260	Grünhain-Beierfeld, Stadt	9	-	3	3	3	824
14 5 21 270	Grünhainichen	-	-	-	-	-	-
14 5 21 280	Heidersdorf	-	-1	-1	-	2	22
14 5 21 290	Hohndorf	5	-	1	-1	5	693
14 5 21 300	Hormersdorf	5	-	-	-	5	725
14 5 21 310	Jahnsdorf/Erzgeb.	16	4	4	1	7	1 975
14 5 21 320	Johanngeorgenstadt, Stadt	2	-	-	-	2	256
14 5 21 330	Jöhstadt, Stadt	1	-	-	-1	2	275
14 5 21 340	Königswalde	4	-	-	-	4	550
14 5 21 350	Lauter/Sa., Stadt	6	-1	2	1	4	708
14 5 21 360	Lengefeld, Stadt	2	-	-1	1	2	311
14 5 21 370	Lößnitz, Stadt	10	-3	4	6	3	1 143
14 5 21 380	Lugau/Erzgeb., Stadt	6	-	-	-	6	781
14 5 21 390	Marienberg, Stadt	9	-2	-1	2	10	1 421
14 5 21 400	Mildenaue	2	-	-	-	2	348
14 5 21 410	Neukirchen/Erzgeb.	10	1	1	-3	11	1 204
14 5 21 420	Niederdorf	2	-1	1	1	1	243
14 5 21 430	Niederwürschnitz	2	-	-	-2	4	293
14 5 21 440	Oberwiesenthal, Kurort, Stadt	2	1	2	-3	2	224
14 5 21 450	Oelsnitz/Erzgeb., Stadt	21	-	3	5	13	2 344
14 5 21 460	Olbernhau, Stadt	4	-	-1	-2	7	729
14 5 21 470	Pfaffroda	-2	-1	1	-1	-1	-35

Direktionsbezirk Chemnitz

Baufertigstellungen 2007									Schlüsselnummer
Errichtung neuer Gebäude			Wohnungen in Wohn- und Nichtwohngeb.	davon mit ... Räumen				Wohnfläche in m ²	
Wohngebäude	dar. mit 1 und 2 Wohnungen	Nichtwohngebäude		1 und 2	3	4	5 und mehr		
125	126	127	128	129	130	131	132	133	
223	221	70	184	-34	-95	75	238	40 845	14 5 11 000
281	277	133	480	70	24	61	325	55 968	14 5 21
4	4	1	5	-	-	1	4	669	14 5 21 010
5	5	7	10	-	-1	5	6	1 567	14 5 21 020
6	6	6	11	-	3	2	6	1 313	14 5 21 030
6	6	-	6	-	-	-	6	832	14 5 21 040
-	-	1	2	1	-	-	1	100	14 5 21 050
-	-	1	1	-	-	-	1	69	14 5 21 060
1	1	2	2	-	2	-	-	125	14 5 21 070
2	2	-	1	-4	1	2	2	321	14 5 21 080
2	2	-	2	-	-	1	1	277	14 5 21 090
1	1	-	1	-	-	-	1	188	14 5 21 100
8	8	2	10	-	1	2	7	1 082	14 5 21 110
4	4	4	10	1	-1	-3	13	1 351	14 5 21 120
-	-	-	10	10	-	-	-	545	14 5 21 130
-	-	2	9	3	6	-	-	415	14 5 21 140
1	1	2	5	-	4	1	-	190	14 5 21 150
3	3	2	3	-	-	2	1	346	14 5 21 160
1	1	4	1	-	-1	-1	3	300	14 5 21 170
-	-	2	-	-	-	-	-	-	14 5 21 180
3	3	-	2	-	-1	1	2	372	14 5 21 190
3	3	-	3	-	-	-	3	596	14 5 21 200
1	1	-	2	-	-	-1	3	295	14 5 21 210
6	5	1	33	30	-3	-4	10	2 479	14 5 21 220
2	2	2	4	-	-1	2	3	721	14 5 21 230
5	5	1	7	1	-	3	3	642	14 5 21 240
6	6	1	8	-	-1	2	7	1 048	14 5 21 250
6	6	3	11	-	-	1	10	1 550	14 5 21 260
-	-	-	-	-	-	-	-	-	14 5 21 270
1	1	-	1	-	-	-	1	122	14 5 21 280
4	4	-	8	-	2	4	2	672	14 5 21 290
1	1	-	-	-	-2	-1	3	187	14 5 21 300
10	10	3	13	-	3	2	8	1 456	14 5 21 310
1	1	1	5	3	-	-	2	520	14 5 21 320
2	2	-	6	2	-	1	3	620	14 5 21 330
3	3	-	3	-	1	-	2	448	14 5 21 340
3	3	1	3	-	1	2	-	317	14 5 21 350
6	6	2	6	-	-	-	6	704	14 5 21 360
3	2	2	6	-	2	3	1	520	14 5 21 370
5	5	4	5	-	-	1	4	535	14 5 21 380
10	10	7	23	1	-2	13	11	2 370	14 5 21 390
5	5	-	6	-	1	1	4	725	14 5 21 400
15	15	4	21	1	-3	4	19	2 639	14 5 21 410
2	2	-	3	-	1	-2	4	394	14 5 21 420
3	3	-	3	-	-	-3	6	673	14 5 21 430
2	2	-	2	-	-	-	2	196	14 5 21 440
16	15	8	27	7	4	2	14	2 860	14 5 21 450
5	5	6	15	3	2	2	8	1 381	14 5 21 460
1	1	3	2	-	1	-	1	331	14 5 21 470

Direktionsbezirk Chemnitz

Schlüsselnummer	Kreisfreie Stadt Landkreis Gemeinde	Fortschreibung des Gebäude- und Wohnungsbestandes				
		Bestand an Wohnge- bäuden	darunter mit 1 oder 2 Wohnungen	Bestand an Wohnungen in		
				insge- samt	davon mit ... Räumen	
					1	2
134	135	136	137	138		
Kreisfreie Stadt						
14 5 11 000	Chemnitz, Stadt	30 471	16 615	153 760	2 540	12 264
14 5 21	Erzgebirgskreis	79 062	57 236	206 877	2 614	10 966
14 5 21 010	Amtsberg	1 029	839	2 073	6	89
14 5 21 020	Annaberg-Buchholz, Stadt	3 509	1 962	13 166	401	951
14 5 21 030	Aue, Stadt	2 496	1 231	10 801	90	650
14 5 21 040	Auerbach	631	449	1 571	2	92
14 5 21 050	Bad Schlema	1 044	696	2 831	2	71
14 5 21 060	Bärenstein	600	423	1 512	7	39
14 5 21 070	Bernsbach	1 071	869	2 218	11	57
14 5 21 080	Bockau	664	537	1 311	6	50
14 5 21 090	Börnichen/Erzgeb.	285	245	506	2	17
14 5 21 100	Borstendorf	394	307	862	4	33
14 5 21 110	Breitenbrunn/Erzgeb.	1 349	983	3 375	25	146
14 5 21 120	Burkhardtsdorf	1 621	1 268	3 540	12	253
14 5 21 130	Crottendorf	1 084	834	2 316	14	97
14 5 21 140	Deuschneudorf	330	270	638	1	37
14 5 21 150	Drebach	814	653	1 710	21	55
14 5 21 160	Ehrenfriedersdorf, Stadt	981	683	2 773	49	91
14 5 21 170	Eibenstock, Stadt	1 296	821	3 575	7	185
14 5 21 180	Elterlein, Stadt	785	618	1 633	12	50
14 5 21 190	Erlbach-Kirchberg	499	460	807	1	23
14 5 21 200	Gelenau/Erzgeb.	983	659	2 686	23	109
14 5 21 210	Geyer, Stadt	887	609	2 337	73	157
14 5 21 220	Gornau/Erzgeb.	990	853	1 896	21	84
14 5 21 230	Gornsdorf	517	391	1 249	38	60
14 5 21 240	Großolbersdorf	781	650	1 521	4	57
14 5 21 250	Großrückerswalde	877	692	1 858	7	141
14 5 21 260	Grünhain-Beierfeld, Stadt	1 434	1 071	3 313	7	131
14 5 21 270	Grünhainichen	318	239	723	1	23
14 5 21 280	Heidersdorf	240	195	463	4	24
14 5 21 290	Hohndorf	866	554	2 155	14	60
14 5 21 300	Hormersdorf	384	307	803	7	40
14 5 21 310	Jahnsdorf/Erzgeb.	1 488	1 276	2 809	36	113
14 5 21 320	Johanngeorgenstadt, Stadt	1 007	584	3 670	104	363
14 5 21 330	Jöhstadt, Stadt	809	641	1 659	6	85
14 5 21 340	Königswalde	585	509	1 038	6	55
14 5 21 350	Lauter/Sa., Stadt	1 107	789	2 639	12	144
14 5 21 360	Lengefeld, Stadt	1 103	887	2 293	14	92
14 5 21 370	Lößnitz, Stadt	1 779	1 238	5 937	343	509
14 5 21 380	Lugau/Erzgeb., Stadt	1 300	773	4 272	9	216
14 5 21 390	Marienberg, Stadt	2 840	2 158	7 343	302	234
14 5 21 400	Mildenau	907	774	1 690	4	60
14 5 21 410	Neukirchen/Erzgeb.	1 661	1 300	3 726	133	111
14 5 21 420	Niederdorf	322	260	650	1	17
14 5 21 430	Niederwürschnitz	681	461	1 635	4	57
14 5 21 440	Oberwiesenthal, Kurort, Stadt	576	363	1 929	10	170
14 5 21 450	Oelsnitz/Erzgeb., Stadt	2 714	1 820	7 078	41	290
14 5 21 460	Olbernhau, Stadt	2 083	1 388	5 892	-	442
14 5 21 470	Pfaffroda	815	741	1 317	3	38

Direktionsbezirk Chemnitz

am 31. Dezember 2007								Schlüsselnummer
Wohn- und Nichtwohngebäuden							Wohnungen je 1 000 Einwohner	
davon mit ... Räumen						Wohnfläche in 100 m ²		
3	4	5	6	7 und mehr	darin Räume		145	
139	140	141	142	143	144	145	146	
48 099	61 619	20 370	5 897	2 971	22 292	97 962	628	14 5 11 000
54 049	71 906	38 829	17 598	10 915	82 563	142 902	541	14 5 21
556	631	422	204	165	1 249	1 512	500	14 5 21 010
3 840	4 726	2 136	670	442	3 362	8 898	585	14 5 21 020
2 698	3 914	2 402	621	426	3 127	6 956	602	14 5 21 030
430	608	268	103	68	521	1 053	544	14 5 21 040
977	951	453	245	132	1 002	2 029	528	14 5 21 050
238	554	399	200	75	559	1 071	569	14 5 21 060
575	715	483	238	139	1 049	1 654	488	14 5 21 070
365	419	239	138	94	712	911	517	14 5 21 080
102	149	133	61	42	320	394	472	14 5 21 090
257	273	153	89	53	403	622	610	14 5 21 100
856	1 260	621	280	187	1 400	2 382	544	14 5 21 110
983	1 083	639	337	233	1 746	2 481	526	14 5 21 120
619	769	493	206	118	878	1 654	517	14 5 21 130
164	184	131	67	54	407	472	559	14 5 21 140
411	596	334	183	110	826	1 251	494	14 5 21 150
718	1 087	553	185	90	692	1 903	537	14 5 21 160
1 061	1 232	655	280	155	1 173	2 502	564	14 5 21 170
423	579	334	147	88	650	1 193	517	14 5 21 180
168	232	192	99	92	681	638	457	14 5 21 190
854	910	476	205	109	839	1 833	582	14 5 21 200
645	792	446	154	70	511	1 560	587	14 5 21 210
400	576	443	202	170	1 336	1 463	476	14 5 21 220
375	391	194	115	76	588	857	565	14 5 21 230
369	447	336	200	108	812	1 136	489	14 5 21 240
405	562	405	213	125	950	1 326	480	14 5 21 250
716	1 118	632	380	329	2 424	2 332	509	14 5 21 260
190	259	141	57	52	388	523	555	14 5 21 270
123	141	97	45	29	220	338	509	14 5 21 280
627	772	376	208	98	745	1 529	554	14 5 21 290
164	263	167	84	78	603	627	505	14 5 21 300
547	809	684	373	247	1 864	2 148	475	14 5 21 310
1 332	1 283	326	170	92	701	2 420	723	14 5 21 320
405	576	356	143	88	665	1 143	520	14 5 21 330
246	301	226	126	78	586	782	433	14 5 21 340
788	827	484	236	148	1 101	1 829	542	14 5 21 350
591	751	450	231	164	1 252	1 691	494	14 5 21 360
1 422	1 698	970	651	344	2 542	3 771	592	14 5 21 370
1 099	1 894	632	287	135	1 018	2 784	578	14 5 21 380
1 419	2 573	1 615	707	493	3 766	5 096	533	14 5 21 390
401	557	385	184	99	749	1 243	456	14 5 21 400
974	1 255	674	330	249	1 917	2 654	516	14 5 21 410
165	227	140	67	33	253	468	485	14 5 21 420
445	642	280	138	69	512	1 105	557	14 5 21 430
392	874	306	114	63	502	1 277	744	14 5 21 440
2 299	2 400	1 248	498	302	2 255	4 683	570	14 5 21 450
1 962	1 792	1 017	428	251	1 909	4 010	559	14 5 21 460
258	393	322	168	135	1 026	1 022	445	14 5 21 470

Direktionsbezirk Chemnitz

Schlüsselnummer	Kreisfreie Stadt Landkreis Gemeinde	Tourismus 2007				Straßenverkehrsunfälle insgesamt (ohne sonst.)
		geöffnete Beherbergungsstätten	angebotene Gästebetten	Ankünfte	Übernachtungen	
		147	148	149	150	
Kreisfreie Stadt						
14 5 11 000	Chemnitz, Stadt	45	3 739	213 546	432 386	1 593
14 5 21	Erzgebirgskreis	300	13 142	526 647	1 665 253	1 708
14 5 21 010	Amtsberg	3	78	3 626	8 909	18
14 5 21 020	Annaberg-Buchholz, Stadt	9	339	18 447	43 527	97
14 5 21 030	Aue, Stadt	3	129	7 177	16 497	137
14 5 21 040	Auerbach	2	.	.	.	9
14 5 21 050	Bad Schlema	5	207	11 686	31 373	26
14 5 21 060	Bärenstein	7	233	7 077	21 474	20
14 5 21 070	Bernsbach	-	-	-	-	16
14 5 21 080	Bockau	1	.	.	.	9
14 5 21 090	Börnichen/Erzgeb.	-	-	-	-	7
14 5 21 100	Borstendorf	-	-	-	-	1
14 5 21 110	Breitenbrunn/Erzgeb.	13	637	31 861	100 059	27
14 5 21 120	Burkhardtsdorf	1	.	.	.	23
14 5 21 130	Crottendorf	4	197	2 793	6 178	20
14 5 21 140	Deuschneudorf	3	104	3 144	9 796	1
14 5 21 150	Drebach	2	.	.	.	17
14 5 21 160	Ehrenfriedersdorf, Stadt	5	169	8 283	16 800	24
14 5 21 170	Eibenstock, Stadt	13	569	31 070	93 000	42
14 5 21 180	Elterlein, Stadt	3	65	2 012	4 214	28
14 5 21 190	Erlbach-Kirchberg	1	.	.	.	6
14 5 21 200	Gelenau/Erzgeb.	-	-	-	-	16
14 5 21 210	Geyer, Stadt	4	232	3 703	10 740	18
14 5 21 220	Gornau/Erzgeb.	-	-	-	-	13
14 5 21 230	Gornsdorf	1	.	.	.	10
14 5 21 240	Großolbersdorf	1	.	.	.	10
14 5 21 250	Großrückerswalde	3	97	3 511	8 399	7
14 5 21 260	Grünhain-Beierfeld, Stadt	6	260	8 345	39 370	21
14 5 21 270	Grünhainichen	-	-	-	-	2
14 5 21 280	Heidersdorf	1	.	.	.	1
14 5 21 290	Hohndorf	2	.	.	.	16
14 5 21 300	Hormersdorf	3	241	10 485	28 153	4
14 5 21 310	Jahnsdorf/Erzgeb.	3	35	1 216	2 824	28
14 5 21 320	Johanngeorgenstadt, Stadt	14	592	10 939	36 500	12
14 5 21 330	Jöhstadt, Stadt	7	268	5 822	16 007	10
14 5 21 340	Königswalde	1	.	.	.	11
14 5 21 350	Lauter/Sa., Stadt	3	110	5 085	14 365	7
14 5 21 360	Lengefeld, Stadt	5	104	4 992	11 186	15
14 5 21 370	Lößnitz, Stadt	4	61	1 513	3 121	33
14 5 21 380	Lugau/Erzgeb., Stadt	-	-	-	-	36
14 5 21 390	Marienberg, Stadt	7	240	11 285	24 188	63
14 5 21 400	Mildenau	3	78	1 851	4 199	12
14 5 21 410	Neukirchen/Erzgeb.	2	.	.	.	29
14 5 21 420	Niederdorf	-	-	-	-	27
14 5 21 430	Niederwürschnitz	1	.	.	.	17
14 5 21 440	Oberwiesenthal, Kurort, Stadt	33	2 953	149 220	518 835	26
14 5 21 450	Oelsnitz/Erzgeb., Stadt	1	.	.	.	60
14 5 21 460	Olbernhau, Stadt	5	160	7 862	18 877	48
14 5 21 470	Pfaffroda	2	.	.	.	14

Direktionsbezirk Chemnitz

Schwerwiegende Unfälle mit Sachschaden 2007		Straßenverkehrsunfälle mit Personenschaden 2007				Kraftfahrzeugbestand am 1. Januar 2008			Schlüsselnummer
im engeren Sinne	unter Alkoholeinwirkung	insgesamt	verunglückte Personen			insgesamt	darunter		
			Getötete	Schwer-verletzte	Leicht-verletzte		Pkw	Kraftfahräder	
152	153	154	155	156	157	158	159	160	
451	55	1 087	9	275	1 136	134 263	117 724	5 668	14 5 11 000
437	101	1 170	30	439	1 095	241 182	204 486	15 009	14 5 21
6	1	11	-	4	10	2 838	2 383	213	14 5 21 010
19	8	70	-	19	76	12 733	10 760	732	14 5 21 020
42	10	85	2	30	85	9 783	8 652	416	14 5 21 030
4	-	5	-	4	5	1 795	1 567	117	14 5 21 040
6	2	18	-	2	17	3 304	2 891	153	14 5 21 050
6	-	14	-	6	13	1 537	1 315	114	14 5 21 060
8	1	7	1	2	8	2 929	2 510	205	14 5 21 070
2	1	6	-	4	4	1 643	1 375	109	14 5 21 080
1	1	5	-	2	5	760	600	87	14 5 21 090
-	-	1	-	-	1	952	821	85	14 5 21 100
6	2	19	-	7	21	3 938	3 341	220	14 5 21 110
6	-	17	-	9	15	4 455	3 785	279	14 5 21 120
6	-	14	-	5	12	2 967	2 468	186	14 5 21 130
-	1	-	-	-	-	803	643	43	14 5 21 140
5	-	12	-	5	10	2 427	1 952	192	14 5 21 150
8	1	15	-	6	14	3 071	2 645	178	14 5 21 160
8	2	32	3	18	27	3 443	2 957	199	14 5 21 170
4	1	23	3	6	20	2 340	1 855	176	14 5 21 180
-	-	6	-	1	5	1 375	1 077	117	14 5 21 190
4	-	12	1	7	9	3 010	2 612	195	14 5 21 200
4	1	13	-	8	12	2 464	2 117	142	14 5 21 210
4	-	9	-	5	8	3 085	2 508	258	14 5 21 220
5	-	5	-	2	3	1 456	1 213	95	14 5 21 230
-	-	10	-	7	11	2 341	1 807	229	14 5 21 240
3	1	3	-	1	2	2 625	2 168	205	14 5 21 250
7	2	12	1	4	10	4 143	3 500	252	14 5 21 260
-	-	2	-	1	1	843	691	73	14 5 21 270
-	-	1	-	-	1	611	507	48	14 5 21 280
6	1	9	-	2	9	2 400	2 103	158	14 5 21 290
-	-	4	-	-	4	1 100	916	82	14 5 21 300
10	-	18	1	5	15	4 191	3 511	287	14 5 21 310
2	2	8	-	5	5	2 770	2 410	150	14 5 21 320
2	1	7	-	2	7	2 001	1 696	160	14 5 21 330
3	-	8	-	4	8	1 556	1 312	98	14 5 21 340
2	-	5	-	1	5	3 000	2 602	162	14 5 21 350
2	-	13	1	8	13	3 054	2 497	209	14 5 21 360
8	2	23	-	8	23	5 897	5 099	300	14 5 21 370
8	-	28	1	7	22	4 286	3 823	227	14 5 21 380
17	6	40	1	20	33	9 385	7 904	627	14 5 21 390
4	-	8	-	1	11	2 534	2 142	186	14 5 21 400
9	2	18	-	7	17	5 208	4 345	289	14 5 21 410
11	1	15	-	5	18	1 176	922	51	14 5 21 420
5	1	11	-	2	14	1 829	1 548	122	14 5 21 430
7	1	18	-	5	26	1 560	1 359	74	14 5 21 440
15	6	39	2	17	28	7 636	6 534	453	14 5 21 450
5	3	40	1	13	32	6 355	5 470	328	14 5 21 460
3	-	11	-	7	7	2 088	1 653	147	14 5 21 470

Direktionsbezirk Chemnitz

Schlüsselnummer	Kreisfreie Stadt Landkreis Gemeinde	Ist-Aufkommen an Gemeindesteuern 2007 in 1 000 €				
		Grundsteuer A	Grundsteuer B	Gewerbesteuer	Gemeindeanteil an der Einkommensteuer	Gemeindeanteil an der Umsatzsteuer
		161	162	163	164	165
Kreisfreie Stadt						
14 5 11 000	Chemnitz, Stadt	140	29 448	70 123	34 904	13 980
14 5 21	Erzgebirgskreis	735	29 466	78 619	36 847	9 717
14 5 21 010	Amtsberg	17	272	91	521	29
14 5 21 020	Annaberg-Buchholz, Stadt	13	1 915	4 591	2 315	940
14 5 21 030	Aue, Stadt	5	1 471	11 647	1 780	837
14 5 21 040	Auerbach	5	218	385	239	44
14 5 21 050	Bad Schlema	6	535	435	475	198
14 5 21 060	Bärenstein	2	251	150	224	60
14 5 21 070	Bernsbach	3	338	517	460	54
14 5 21 080	Bockau	5	158	198	220	27
14 5 21 090	Börnichen/Erzgeb.	4	57	37	108	6
14 5 21 100	Borstendorf	4	76	33	115	17
14 5 21 110	Breitenbrunn/Erzgeb.	10	453	464	605	90
14 5 21 120	Burkhardtsdorf	12	478	424	765	153
14 5 21 130	Crottendorf	10	375	1 334	406	139
14 5 21 140	Deutschneudorf	1	85	289	64	13
14 5 21 150	Drebach	14	240	336	275	88
14 5 21 160	Ehrenfriedersdorf, Stadt	5	476	1 028	426	136
14 5 21 170	Eibenstock, Stadt	29	453	1 490	451	114
14 5 21 180	Elterlein, Stadt	18	319	5 293	289	79
14 5 21 190	Erlbach-Kirchberg	13	106	159	185	18
14 5 21 200	Gelenau/Erzgeb.	8	355	396	428	70
14 5 21 210	Geyer, Stadt	2	362	724	353	115
14 5 21 220	Gornau/Erzgeb.	14	284	443	508	51
14 5 21 230	Gornsdorf	2	161	1 615	213	53
14 5 21 240	Großolbersdorf	16	204	208	251	45
14 5 21 250	Großrückerswalde	16	225	343	294	76
14 5 21 260	Grünhain-Beierfeld, Stadt	7	536	1 459	583	179
14 5 21 270	Grünhainichen	3	88	665	132	65
14 5 21 280	Heidersdorf	4	56	53	71	16
14 5 21 290	Hohndorf	3	261	130	361	44
14 5 21 300	Hormersdorf	5	101	50	158	18
14 5 21 310	Jahnsdorf/Erzgeb.	19	455	621	882	115
14 5 21 320	Johanngeorgenstadt, Stadt	5	488	305	460	88
14 5 21 330	Jöhstadt, Stadt	14	232	397	235	51
14 5 21 340	Königswalde	9	147	109	199	28
14 5 21 350	Lauter/Sa., Stadt	7	326	468	460	92
14 5 21 360	Lengefeld, Stadt	21	369	1 445	321	90
14 5 21 370	Lößnitz, Stadt	12	691	1 194	927	199
14 5 21 380	Lugau/Erzgeb., Stadt	4	487	1 002	700	158
14 5 21 390	Marienberg, Stadt	27	1 148	2 700	1 404	455
14 5 21 400	Mildenau	20	223	180	280	46
14 5 21 410	Neukirchen/Erzgeb.	15	552	1 427	1 122	197
14 5 21 420	Niederdorf	7	183	1 637	165	97
14 5 21 430	Niederwürschnitz	3	302	855	289	91
14 5 21 440	Oberwiesenthal, Kurort, Stadt	8	482	358	309	101
14 5 21 450	Oelsnitz/Erzgeb., Stadt	14	855	902	1 140	249
14 5 21 460	Olbernhau, Stadt	16	850	3 639	878	333
14 5 21 470	Pfaffroda	29	179	98	191	49

Direktionsbezirk Chemnitz

Hebesätze in %			Realsteuer- aufbringungs- kraft 2007	Steuereinnahmekraft 2007		Schuldenstand am 31.12.2007		Personal- stand am 30. Juni 2007	Schlüssel- nummer
Grund- steuer A	Grund- steuer B	Gewerbe- steuer		insgesamt	je Einwohner	insgesamt	je Einwohner		
				1 000 €	1 000 €	€	1 000 €		
166	167	168	169	170	171	172	173	174	
300	475	450	91 524	134 486	548	308 589	1 258	4 522	14 5 11 000
292	387	380	119 247	157 959	410	333 952	866	5 639	14 5 21
300	390	380	427	968	233	5 426	1 305	42	14 5 21 010
300	380	360	7 476	10 246	452	15 725	694	542	14 5 21 020
280	370	390	13 974	15 457	854	10 504	580	243	14 5 21 030
345	435	400	622	869	300	2 481	858	31	14 5 21 040
335	420	380	1 043	1 672	309	4 224	781	59	14 5 21 050
290	390	375	453	722	269	2 076	774	22	14 5 21 060
290	385	380	952	1 414	312	3 226	711	25	14 5 21 070
400	430	350	399	625	243	2 131	829	9	14 5 21 080
280	350	380	117	227	209	291	268	8	14 5 21 090
250	330	350	147	276	196	716	507	12	14 5 21 100
280	380	370	1 057	1 704	271	3 274	522	48	14 5 21 110
290	385	380	1 024	1 900	280	5 537	816	64	14 5 21 120
250	390	350	1 998	2 399	528	1 817	400	64	14 5 21 130
260	350	365	433	479	415	683	591	6	14 5 21 140
290	390	375	656	985	282	3 035	868	10	14 5 21 150
300	390	380	1 656	2 115	405	189	36	71	14 5 21 160
400	350	380	2 203	2 618	409	4 550	710	78	14 5 21 170
300	380	380	6 078	5 916	1 848	3 240	1 012	29	14 5 21 180
250	330	350	345	531	297	525	293	5	14 5 21 190
270	350	365	907	1 363	292	-	-	40	14 5 21 200
280	400	400	1 146	1 546	386	7 812	1 953	52	14 5 21 210
280	380	375	833	1 347	335	2 137	532	44	14 5 21 220
280	370	400	1 845	1 957	880	1 361	612	17	14 5 21 230
290	380	380	481	756	239	1 239	392	38	14 5 21 240
290	370	390	648	984	254	273	71	16	14 5 21 250
280	400	390	2 135	2 756	419	5 987	911	43	14 5 21 260
290	370	390	806	939	715	664	506	9	14 5 21 270
230	330	330	146	227	245	122	132	12	14 5 21 280
280	420	400	414	807	206	2 443	622	30	14 5 21 290
285	375	375	180	351	219	1 100	687	13	14 5 21 300
280	370	370	1 257	2 191	368	4 097	689	53	14 5 21 310
350	460	380	808	1 326	258	10 084	1 959	60	14 5 21 320
300	390	360	730	975	304	2 320	725	57	14 5 21 330
290	390	375	296	513	215	743	311	6	14 5 21 340
280	375	380	899	1 404	286	3 677	748	50	14 5 21 350
280	395	380	1 994	2 260	485	2 951	633	53	14 5 21 360
270	370	380	2 133	3 138	311	3 342	331	86	14 5 21 370
300	390	390	1 612	2 373	319	7 457	1 001	74	14 5 21 380
270	390	390	4 175	5 771	415	10 371	746	140	14 5 21 390
300	385	390	468	777	208	1 553	417	41	14 5 21 400
300	365	350	2 357	3 521	487	4 265	589	68	14 5 21 410
285	370	375	2 010	2 106	1 565	1 091	811	8	14 5 21 420
290	390	400	1 222	1 521	515	4 339	1 468	24	14 5 21 430
340	430	380	894	1 269	482	1 805	686	33	14 5 21 440
285	380	390	1 967	3 268	262	6 516	523	37	14 5 21 450
280	380	380	4 928	5 775	544	7 009	660	155	14 5 21 460
280	400	380	337	567	190	2 140	715	28	14 5 21 470

Direktionsbezirk Chemnitz

Schlüsselnummer	Kreisfreie Stadt Landkreis Gemeinde	Berein. Einnahmen der öffentlichen Kommunalhaushalte 2007 in 1 000 €				
		insgesamt	Einnahmen der laufenden Rechnung	darunter		Einnahmen der Kapital- rechnung
				Schlüsselzu- weis. v. Land	Gebühren, zweckg. Abg.	
		175	176	177	178	179
Kreisfreie Stadt						
14 5 11 000	Chemnitz, Stadt	515 466	458 423	144 494	22 335	57 043
14 5 21	Erzgebirgskreis	679 249	540 410	159 839	36 927	138 840
14 5 21 010	Amtsberg	3 544	3 056	1 150	274	488
14 5 21 020	Annaberg-Buchholz, Stadt	28 540	23 852	5 944	2 444	4 687
14 5 21 030	Aue, Stadt	28 489	24 089	4 037	1 175	4 401
14 5 21 040	Auerbach	2 603	2 205	798	116	398
14 5 21 050	Bad Schlema	5 628	4 364	1 066	319	1 264
14 5 21 060	Bärenstein	2 202	1 976	613	47	225
14 5 21 070	Bernsbach	3 834	3 299	1 088	39	535
14 5 21 080	Bockau	2 587	1 799	627	58	788
14 5 21 090	Börnichen/Erzgeb.	807	735	246	44	72
14 5 21 100	Borstendorf	1 369	1 111	329	62	257
14 5 21 110	Breitenbrunn/Erzgeb.	6 534	4 341	1 807	152	2 194
14 5 21 120	Burkhardtsdorf	6 337	5 146	1 824	287	1 191
14 5 21 130	Crottendorf	5 229	4 116	402	281	1 113
14 5 21 140	Deuschneudorf	1 181	823	123	9	358
14 5 21 150	Drebach	4 046	2 938	793	70	1 108
14 5 21 160	Ehrenfriedersdorf, Stadt	5 973	4 850	1 125	267	1 123
14 5 21 170	Eibenstock, Stadt	9 271	7 037	1 864	411	2 233
14 5 21 180	Elterlein, Stadt	9 772	6 697	-	393	3 075
14 5 21 190	Erlbach-Kirchberg	1 280	1 107	380	27	173
14 5 21 200	Gelenau/Erzgeb.	4 079	3 645	1 200	71	435
14 5 21 210	Geyer, Stadt	4 334	4 082	806	196	252
14 5 21 220	Gornau/Erzgeb.	3 494	3 212	863	237	283
14 5 21 230	Gornsdorf	3 641	2 324	-	3	1 317
14 5 21 240	Großolbersdorf	3 020	2 606	798	172	414
14 5 21 250	Großrückerswalde	4 802	3 348	756	41	1 454
14 5 21 260	Grünhain-Beierfeld, Stadt	6 432	5 307	1 100	172	1 124
14 5 21 270	Grünhainichen	1 499	1 335	103	74	164
14 5 21 280	Heidersdorf	877	763	192	6	115
14 5 21 290	Hohndorf	3 328	2 762	1 186	22	565
14 5 21 300	Hormersdorf	1 329	1 052	332	66	277
14 5 21 310	Jahnsdorf/Erzgeb.	4 911	4 210	1 076	261	701
14 5 21 320	Johanngeorgenstadt, Stadt	9 659	3 961	1 366	150	5 698
14 5 21 330	Jöhstadt, Stadt	3 285	2 872	968	253	413
14 5 21 340	Königswalde	1 565	1 335	564	38	229
14 5 21 350	Lauter/Sa., Stadt	4 151	3 328	1 109	172	823
14 5 21 360	Lengefeld, Stadt	5 579	4 008	814	154	1 571
14 5 21 370	Lößnitz, Stadt	10 342	7 611	2 983	217	2 731
14 5 21 380	Lugau/Erzgeb., Stadt	6 431	5 603	1 926	220	828
14 5 21 390	Marienberg, Stadt	18 968	14 502	3 025	278	4 466
14 5 21 400	Mildenau	3 848	2 784	1 053	251	1 064
14 5 21 410	Neukirchen/Erzgeb.	6 307	5 975	1 472	344	331
14 5 21 420	Niederdorf	2 917	2 314	-	58	603
14 5 21 430	Niederwürschnitz	2 379	1 777	107	29	602
14 5 21 440	Oberwiesenthal, Kurort, Stadt	6 322	3 231	148	938	3 091
14 5 21 450	Oelsnitz/Erzgeb., Stadt	12 018	9 112	4 157	55	2 905
14 5 21 460	Olbernhau, Stadt	12 367	10 320	2 329	497	2 047
14 5 21 470	Pfaffroda	2 450	2 175	807	123	275

Direktionsbezirk Chemnitz

Bereinigte Ausgaben der öffentlichen Kommunalhaushalte 2007 in 1 000 €							Finanzierungs- saldo 2007 in 1 000 €	Schlüssel- nummer
insgesamt	Ausgaben der laufenden Rechnung	darunter		Ausgaben der Kapital- rechnung	darunter			
		Personal- ausgaben	laufender Sachaufwand		Sach- investitionen	darunter Bau- maßnahmen		
180	181	182	183	184	185	186	187	
498 043	437 402	143 348	73 862	60 641	44 732	36 967	17 423	14 5 11 000
626 347	478 757	159 098	116 653	147 591	123 685	110 383	52 902	14 5 21
3 145	2 955	1 486	691	189	155	126	399	14 5 21 010
26 723	20 998	9 366	5 935	5 725	6 075	4 994	1 817	14 5 21 020
20 613	15 544	6 629	3 584	5 069	4 509	4 197	7 877	14 5 21 030
2 391	1 988	912	734	403	210	150	212	14 5 21 040
5 851	4 324	1 905	1 497	1 527	1 345	1 260	-223	14 5 21 050
1 969	1 711	816	461	258	258	240	233	14 5 21 060
3 511	2 666	823	547	846	754	690	323	14 5 21 070
2 616	1 545	392	315	1 071	1 131	1 037	-29	14 5 21 080
760	601	214	131	159	154	150	48	14 5 21 090
1 406	965	315	285	441	426	426	-37	14 5 21 100
5 949	3 693	1 238	1 043	2 255	1 969	1 769	586	14 5 21 110
6 230	4 707	1 999	1 062	1 523	1 394	1 305	108	14 5 21 120
5 233	3 395	1 850	776	1 837	1 837	1 776	-4	14 5 21 130
1 009	741	114	187	268	268	254	172	14 5 21 140
3 459	2 673	463	623	787	776	610	587	14 5 21 150
5 688	3 650	1 819	891	2 038	2 021	1 957	285	14 5 21 160
8 090	5 147	2 357	1 304	2 944	2 753	1 980	1 180	14 5 21 170
9 834	3 308	836	863	6 526	6 524	6 027	-62	14 5 21 180
1 195	882	158	109	313	302	196	85	14 5 21 190
3 847	2 917	979	1 360	931	696	550	232	14 5 21 200
4 116	3 580	1 708	1 114	536	536	520	218	14 5 21 210
3 433	2 818	1 149	533	615	544	423	61	14 5 21 220
2 980	1 563	178	268	1 416	1 413	1 328	661	14 5 21 230
2 660	2 265	1 107	685	394	381	339	360	14 5 21 240
4 329	2 435	608	505	1 894	1 694	1 542	472	14 5 21 250
6 076	4 647	1 075	1 323	1 429	1 423	1 313	356	14 5 21 260
1 071	874	311	194	197	191	189	428	14 5 21 270
817	671	256	212	146	146	146	60	14 5 21 280
3 109	2 286	749	482	822	776	738	219	14 5 21 290
1 195	857	321	183	338	324	297	134	14 5 21 300
4 283	3 571	1 780	745	712	705	639	628	14 5 21 310
8 064	4 038	1 200	931	4 026	1 807	1 505	1 595	14 5 21 320
2 856	2 357	1 206	576	499	499	370	429	14 5 21 330
1 500	1 109	272	246	391	391	333	65	14 5 21 340
4 282	3 181	1 569	789	1 100	1 100	1 049	-131	14 5 21 350
5 550	3 646	1 701	811	1 904	1 912	1 819	29	14 5 21 360
9 522	6 535	2 532	1 709	2 986	2 083	1 912	820	14 5 21 370
6 068	5 112	2 222	1 140	956	886	787	363	14 5 21 380
18 340	12 755	3 700	3 073	5 584	4 751	4 323	628	14 5 21 390
4 105	2 599	997	701	1 505	1 507	1 460	-256	14 5 21 400
5 635	5 065	2 219	1 469	570	273	184	671	14 5 21 410
2 193	1 101	257	206	1 092	666	638	724	14 5 21 420
1 833	1 537	202	527	296	256	216	545	14 5 21 430
6 650	3 230	966	867	3 420	3 420	2 636	-328	14 5 21 440
12 088	7 142	1 122	1 957	4 945	5 035	4 566	-70	14 5 21 450
11 480	8 421	4 260	2 241	3 059	3 023	2 788	887	14 5 21 460
2 264	2 050	924	606	215	215	195	186	14 5 21 470

Direktionsbezirk Chemnitz

Schlüsselnummer	Kreisfreie Stadt Landkreis Gemeinde	Fläche 31.12.2007 km²	Bevölkerung am			Einwohner je km² 2007	
			3.10.1990	31. Dezember 2007			
			insgesamt	männlich	weiblich		
1	2	3	4	5	6		
Noch: Erzgebirgskreis							
14 5 21 480	Pobershau	5,41	1 971	2 062	1 036	1 026	381
14 5 21 490	Pockau	36,05	5 019	4 103	2 014	2 089	114
14 5 21 500	Raschau-Markersbach	39,52	7 403	5 778	2 860	2 918	146
14 5 21 510	Scheibenberg, Stadt	9,01	2 476	2 318	1 162	1 156	257
14 5 21 520	Schlettau, Stadt	21,17	2 985	2 691	1 289	1 402	127
14 5 21 530	Schneeberg, Stadt	23,34	20 518	16 042	7 731	8 311	687
14 5 21 540	Schöneheide	28,10	6 347	5 193	2 586	2 607	185
14 5 21 550	Schwarzenberg/Erzgeb., Stadt	46,33	25 624	19 187	9 198	9 989	414
14 5 21 560	Sehmatal	44,45	8 286	7 291	3 604	3 687	164
14 5 21 570	Seiffen/Erzgeb., Kurort	12,43	3 256	2 565	1 310	1 255	206
14 5 21 580	Sosa	21,99	2 444	2 117	1 079	1 038	96
14 5 21 590	Stollberg/Erzgeb., Stadt	38,83	14 433	12 191	5 860	6 331	314
14 5 21 600	Stützensgrün	28,36	4 217	3 724	1 822	1 902	131
14 5 21 610	Tannenberg	7,94	1 255	1 244	628	616	157
14 5 21 620	Thalheim/Erzgeb., Stadt	10,80	9 172	7 231	3 523	3 708	670
14 5 21 630	Thermalbad Wiesenbad	24,62	4 169	3 674	1 829	1 845	149
14 5 21 640	Thum, Stadt	18,89	6 551	5 751	2 800	2 951	304
14 5 21 650	Venusberg	11,30	2 604	2 334	1 176	1 158	206
14 5 21 660	Waldkirchen/Erzgeb.	8,96	1 193	1 173	586	587	131
14 5 21 670	Wolkenstein, Stadt	30,51	4 755	4 217	2 065	2 152	138
14 5 21 680	Zöblitz, Stadt	22,15	3 656	2 978	1 488	1 490	134
14 5 21 690	Zschopau, Stadt	22,88	14 655	10 928	5 318	5 610	478
14 5 21 700	Zschorlau	21,99	5 719	5 765	2 825	2 940	262
14 5 21 710	Zwönitz, Stadt	52,86	13 251	11 533	5 639	5 894	218
14 5 22	Landkreis Mittelsachsen	2 112,40	395 731	340 115	167 255	172 860	161
14 5 22 010	Altmittweida	14,07	1 937	2 081	1 026	1 055	148
14 5 22 020	Augustusburg, Stadt	23,41	5 362	5 055	2 490	2 565	216
14 5 22 030	Bobritzsch	49,70	4 416	4 660	2 323	2 337	94
14 5 22 040	Bockelwitz	47,62	3 060	2 760	1 391	1 369	58
14 5 22 050	Brand-Erbisdorf, Stadt	46,24	13 508	10 949	5 298	5 651	237
14 5 22 060	Burgstädt, Stadt	25,78	13 561	11 884	5 635	6 249	461
14 5 22 070	Claußnitz	21,13	3 763	3 407	1 680	1 727	161
14 5 22 080	Döbeln, Stadt	32,71	27 682	20 726	9 932	10 794	634
14 5 22 090	Dorfchemnitz	29,53	1 976	1 761	883	878	60
14 5 22 100	Ebersbach	6,76	1 015	1 088	547	541	161
14 5 22 110	Eppendorf	33,70	5 582	4 687	2 263	2 424	139
14 5 22 120	Erlau	37,75	3 829	3 541	1 813	1 728	94
14 5 22 130	Falkenau	9,08	2 089	2 008	996	1 012	221
14 5 22 140	Flöha, Stadt	18,57	13 027	10 320	4 896	5 424	556
14 5 22 150	Frankenberg/Sa., Stadt	65,49	17 856	16 283	8 028	8 255	249
14 5 22 160	Frankenstein	21,50	1 143	1 198	606	592	56
14 5 22 170	Frauenstein, Stadt	58,84	3 751	3 210	1 584	1 626	55
14 5 22 180	Freiberg, Stadt	48,05	50 896	42 364	20 831	21 533	882
14 5 22 190	Geringswalde, Stadt	29,94	6 205	4 880	2 406	2 474	163
14 5 22 200	Großhartmannsdorf	32,23	3 105	2 739	1 398	1 341	85
14 5 22 210	Großschirma, Stadt	61,44	6 744	6 044	3 034	3 010	98
14 5 22 220	Großweitzschen	44,41	4 286	3 228	1 603	1 625	73
14 5 22 230	Hainichen, Stadt	51,57	10 827	9 236	4 521	4 715	179
14 5 22 240	Halsbrücke	41,08	5 709	5 539	2 763	2 776	135

Direktionsbezirk Chemnitz

Bevölkerung im Alter von ... bis unter ... Jahren am 31. Dezember 2007									Schlüsselnummer
unter 6	6 bis unter 15	15 bis unter 18	18 bis unter 25	25 bis unter 30	30 bis unter 40	40 bis unter 50	50 bis unter 65	65 und mehr	
7	8	9	10	11	12	13	14	15	
121	164	52	195	114	242	318	443	413	14 5 21 480
176	266	118	325	249	451	590	937	991	14 5 21 490
275	330	147	436	330	637	819	1 420	1 384	14 5 21 500
112	173	61	197	158	269	385	463	500	14 5 21 510
154	212	73	211	167	324	378	606	566	14 5 21 520
673	930	408	1 425	973	1 765	2 346	3 877	3 645	14 5 21 530
220	301	130	350	282	511	695	1 216	1 488	14 5 21 540
841	1 141	502	1 625	1 133	2 118	2 861	4 632	4 334	14 5 21 550
342	473	240	614	443	815	1 053	1 670	1 641	14 5 21 560
105	174	68	185	141	264	380	585	663	14 5 21 570
118	133	58	181	117	230	292	529	459	14 5 21 580
536	665	301	1 017	643	1 213	1 973	2 479	3 364	14 5 21 590
198	246	103	300	218	472	508	871	808	14 5 21 600
70	103	35	111	76	143	201	276	229	14 5 21 610
289	417	186	576	449	840	994	1 723	1 757	14 5 21 620
209	249	114	287	230	424	545	824	792	14 5 21 630
292	390	142	466	346	692	866	1 241	1 316	14 5 21 640
121	188	63	210	157	276	339	493	487	14 5 21 650
73	86	30	96	70	157	181	216	264	14 5 21 660
215	260	93	362	265	447	635	927	1 013	14 5 21 670
121	173	74	256	150	337	452	749	666	14 5 21 680
465	627	288	1 010	552	1 118	1 740	2 288	2 840	14 5 21 690
230	378	176	499	324	603	868	1 283	1 404	14 5 21 700
558	743	281	994	714	1 339	1 674	2 625	2 605	14 5 21 710
14 887	20 619	8 862	29 339	19 566	38 500	54 291	71 025	83 026	14 5 22
93	137	52	187	115	265	355	466	411	14 5 22 010
219	311	131	377	267	561	764	1 137	1 288	14 5 22 020
235	380	144	406	256	613	826	894	906	14 5 22 030
144	189	77	252	155	348	481	501	613	14 5 22 040
471	646	325	961	639	1 100	1 655	2 462	2 690	14 5 22 050
493	753	262	900	622	1 324	1 756	2 512	3 262	14 5 22 060
171	231	106	273	191	435	543	716	741	14 5 22 070
928	1 114	464	1 894	1 254	2 263	3 210	4 281	5 318	14 5 22 080
86	137	67	145	95	219	264	342	406	14 5 22 090
45	70	23	113	61	126	240	238	172	14 5 22 100
227	271	130	413	295	476	735	905	1 235	14 5 22 110
155	255	109	278	192	445	550	783	774	14 5 22 120
84	141	49	164	119	241	354	451	405	14 5 22 130
413	541	285	897	585	1 034	1 665	2 251	2 649	14 5 22 140
706	944	417	1 489	987	1 836	2 871	3 234	3 799	14 5 22 150
83	96	42	120	77	142	224	190	224	14 5 22 160
158	233	100	235	178	358	488	674	786	14 5 22 170
1 810	2 350	981	4 089	2 978	4 846	6 115	8 321	10 874	14 5 22 180
192	279	115	402	243	471	800	1 019	1 359	14 5 22 190
133	181	84	248	145	332	430	596	590	14 5 22 200
256	403	155	521	327	703	1 051	1 302	1 326	14 5 22 210
148	189	91	264	171	394	587	675	709	14 5 22 220
444	581	238	778	476	1 099	1 495	1 783	2 342	14 5 22 230
252	388	162	481	286	637	932	1 111	1 290	14 5 22 240

Direktionsbezirk Chemnitz

Schlüsselnummer	Kreisfreie Stadt Landkreis Gemeinde	Lebendgeborene 2007		Gestorbene 2007		Überschuss bzw. Gestor-
		insgesamt	je 1 000 Einwohner	insgesamt	je 1 000 Einwohner	insgesamt
		16	17	18	19	20
Noch: Erzgebirgskreis						
14 5 21 480	Pobershau	22	10,7	21	10,2	1
14 5 21 490	Pockau	36	8,7	63	15,2	-27
14 5 21 500	Raschau-Markersbach	49	8,4	82	14,1	-33
14 5 21 510	Scheibenberg, Stadt	21	9,0	15	6,4	6
14 5 21 520	Schlettau, Stadt	24	8,9	24	8,9	-
14 5 21 530	Schneeberg, Stadt	115	7,1	182	11,2	-67
14 5 21 540	Schöneheide	35	6,7	85	16,2	-50
14 5 21 550	Schwarzenberg/Erzgeb., Stadt	143	7,4	268	13,9	-125
14 5 21 560	Sehmatal	57	7,8	60	8,2	-3
14 5 21 570	Seiffen/Erzgeb., Kurort	21	8,1	22	8,5	-1
14 5 21 580	Sosa	21	9,9	23	10,8	-2
14 5 21 590	Stollberg/Erzgeb., Stadt	83	6,8	163	13,3	-80
14 5 21 600	Stützensgrün	34	9,1	40	10,7	-6
14 5 21 610	Tannenberg	12	9,6	16	12,8	-4
14 5 21 620	Thalheim/Erzgeb., Stadt	53	7,3	71	9,7	-18
14 5 21 630	Thermalbad Wiesenbad	36	9,7	31	8,4	5
14 5 21 640	Thum, Stadt	48	8,3	69	11,9	-21
14 5 21 650	Venusberg	28	12,0	18	7,7	10
14 5 21 660	Waldkirchen/Erzgeb.	11	9,3	10	8,5	1
14 5 21 670	Wolkenstein, Stadt	42	9,9	64	15,0	-22
14 5 21 680	Zöblitz, Stadt	21	7,0	30	10,0	-9
14 5 21 690	Zschopau, Stadt	92	8,3	157	14,1	-65
14 5 21 700	Zschorlau	35	6,0	64	11,0	-29
14 5 21 710	Zwönitz, Stadt	87	7,5	126	10,9	-39
14 5 22	Landkreis Mittelsachsen	2 491	7,3	4 115	12,0	-1 624
14 5 22 010	Altmittweida	12	5,8	22	10,5	-10
14 5 22 020	Augustusburg, Stadt	36	7,0	81	15,8	-45
14 5 22 030	Bobritzsch	34	7,3	37	8,0	-3
14 5 22 040	Bockelwitz	24	8,6	24	8,6	-
14 5 22 050	Brand-Erbisdorf, Stadt	81	7,3	137	12,4	-56
14 5 22 060	Burgstädt, Stadt	71	5,9	142	11,9	-71
14 5 22 070	Claußnitz	25	7,3	31	9,0	-6
14 5 22 080	Döbeln, Stadt	179	8,6	286	13,7	-107
14 5 22 090	Dorfchemnitz	13	7,3	18	10,1	-5
14 5 22 100	Ebersbach	9	8,3	7	6,5	2
14 5 22 110	Eppendorf	29	6,2	56	11,9	-27
14 5 22 120	Erlau	35	9,8	35	9,8	-
14 5 22 130	Falkenau	16	7,9	11	5,4	5
14 5 22 140	Flöha, Stadt	74	7,1	179	17,2	-105
14 5 22 150	Frankenberg/Sa., Stadt	112	6,8	207	12,6	-95
14 5 22 160	Frankenstein	10	8,3	9	7,5	1
14 5 22 170	Frauenstein, Stadt	27	8,4	31	9,6	-4
14 5 22 180	Freiberg, Stadt	332	7,8	494	11,6	-162
14 5 22 190	Geringswalde, Stadt	33	6,7	75	15,2	-42
14 5 22 200	Großhartmannsdorf	20	7,2	18	6,5	2
14 5 22 210	Großschirma, Stadt	43	7,1	52	8,5	-9
14 5 22 220	Großweitzschen	23	7,1	15	4,6	8
14 5 22 230	Hainichen, Stadt	63	6,8	102	11,0	-39
14 5 22 240	Halsbrücke	38	6,8	44	7,9	-6

Direktionsbezirk Chemnitz

der Geborenen benen (-)	Zuzüge 2007		Fortzüge 2007		Überschuss der Zu- bzw. Fortzüge (-)		Gesamtveränderung 2007		Schlüssel- nummer
	insgesamt	je 1 000 Einwohner	insgesamt	je 1 000 Einwohner	insgesamt	je 1 000 Einwohner	insgesamt	je 1 000 Einwohner	
0,5	47	22,8	58	28,2	-11	-5,3	-10	-4,9	14 5 21 480
-6,5	101	24,4	149	36,0	-48	-11,6	-74	-17,9	14 5 21 490
-5,7	189	32,5	220	37,8	-31	-5,3	-64	-11,0	14 5 21 500
2,6	58	24,9	93	40,0	-35	-15,0	-29	-12,5	14 5 21 510
-	94	34,9	108	40,1	-14	-5,2	-14	-5,2	14 5 21 520
-4,1	561	34,6	835	51,5	-274	-16,9	-338	-20,8	14 5 21 530
-9,6	114	21,8	154	29,4	-40	-7,6	-90	-17,2	14 5 21 540
-6,5	608	31,5	770	39,8	-162	-8,4	-287	-14,8	14 5 21 550
-0,4	201	27,6	178	24,5	23	3,2	21	2,9	14 5 21 560
-0,4	52	20,1	86	33,3	-34	-13,2	-35	-13,6	14 5 21 570
-0,9	33	15,5	51	24,0	-18	-8,5	-20	-9,4	14 5 21 580
-6,5	415	33,8	537	43,7	-122	-9,9	-200	-16,3	14 5 21 590
-1,6	78	20,8	119	31,8	-41	-10,9	-47	-12,5	14 5 21 600
-3,2	33	26,4	39	31,2	-6	-4,8	-10	-8,0	14 5 21 610
-2,5	206	28,2	301	41,2	-95	-13,0	-113	-15,5	14 5 21 620
1,3	108	29,2	149	40,2	-41	-11,1	-36	-9,7	14 5 21 630
-3,6	147	25,5	189	32,7	-42	-7,3	-63	-10,9	14 5 21 640
4,3	104	44,6	115	49,3	-11	-4,7	-	-	14 5 21 650
0,8	31	26,3	44	37,4	-13	-11,0	-12	-10,2	14 5 21 660
-5,2	125	29,4	158	37,1	-33	-7,8	-55	-12,9	14 5 21 670
-3,0	106	35,4	118	39,4	-12	-4,0	-21	-7,0	14 5 21 680
-5,9	270	24,3	524	47,2	-254	-22,9	-319	-28,7	14 5 21 690
-5,0	142	24,5	195	33,6	-53	-9,1	-82	-14,1	14 5 21 700
-3,4	289	25,0	340	29,4	-51	-4,4	-90	-7,8	14 5 21 710
-4,7	6 402	18,7	9 115	26,6	-2 713	-7,9	-4 342	-12,7	14 5 22
-4,8	91	43,6	77	36,9	14	6,7	4	1,9	14 5 22 010
-8,8	179	35,0	231	45,1	-52	-10,2	-97	-18,9	14 5 22 020
-0,6	213	45,8	171	36,8	42	9,0	39	8,4	14 5 22 030
-	113	40,4	151	54,0	-38	-13,6	-38	-13,6	14 5 22 040
-5,1	391	35,4	473	42,9	-82	-7,4	-138	-12,5	14 5 22 050
-5,9	383	32,0	465	38,9	-82	-6,9	-153	-12,8	14 5 22 060
-1,7	126	36,7	164	47,8	-38	-11,1	-44	-12,8	14 5 22 070
-5,1	917	43,9	1 026	49,2	-109	-5,2	-217	-10,4	14 5 22 080
-2,8	30	16,9	49	27,6	-19	-10,7	-24	-13,5	14 5 22 090
1,9	62	57,4	55	50,9	7	6,5	9	8,3	14 5 22 100
-5,7	124	26,4	131	27,8	-7	-1,5	-34	-7,2	14 5 22 110
-	102	28,7	141	39,6	-39	-11,0	-39	-11,0	14 5 22 120
2,5	52	25,6	89	43,8	-37	-18,2	-32	-15,7	14 5 22 130
-10,1	403	38,7	468	44,9	-65	-6,2	-172	-16,5	14 5 22 140
-5,8	523	31,9	669	40,8	-146	-8,9	-238	-14,5	14 5 22 150
0,8	36	29,9	47	39,1	-11	-9,1	-10	-8,3	14 5 22 160
-1,2	73	22,6	112	34,7	-39	-12,1	-43	-13,3	14 5 22 170
-3,8	1 762	41,4	2 135	50,1	-373	-8,8	-533	-12,5	14 5 22 180
-8,5	115	23,4	173	35,2	-58	-11,8	-99	-20,1	14 5 22 190
0,7	60	21,7	130	47,0	-70	-25,3	-68	-24,6	14 5 22 200
-1,5	192	31,6	223	36,7	-31	-5,1	-40	-6,6	14 5 22 210
2,5	100	30,8	167	51,5	-67	-20,6	-56	-17,3	14 5 22 220
-4,2	289	31,2	328	35,4	-39	-4,2	-78	-8,4	14 5 22 230
-1,1	199	35,8	226	40,7	-27	-4,9	-33	-5,9	14 5 22 240

Direktionsbezirk Chemnitz

Schlüssel- nummer	Kreisfreie Stadt Landkreis Gemeinde	Allgemein bildende Schulen am 13. September 2007					
		Grundschulen				Mittelschulen	
		Schulen	Klassen	Schüler	Lehrer	Schulen	Klassen
		30	31	32	33	34	35
Noch: Erzgebirgskreis							
14 5 21 480	Pobershau	1	4	72	5	-	-
14 5 21 490	Pockau	1	7	121	8	-	-
14 5 21 500	Raschau-Markersbach	2	12	221	13	-	9
14 5 21 510	Scheibenberg, Stadt	1	5	92	6	1	10
14 5 21 520	Schlettau, Stadt	1	4	91	7	-	-
14 5 21 530	Schneeberg, Stadt	3	27	550	37	2	20
14 5 21 540	Schöneheide	-	-	-	-	1	12
14 5 21 550	Schwarzenberg/Erzgeb., Stadt	5	30	564	36	1	14
14 5 21 560	Sehmatal	1	10	222	13	1	15
14 5 21 570	Seiffen/Erzgeb., Kurort	1	8	163	10	-	-
14 5 21 580	Sosa	1	4	58	5	-	-
14 5 21 590	Stollberg/Erzgeb., Stadt	2	17	331	27	1	16
14 5 21 600	Stützensgrün	1	11	235	13	-	-
14 5 21 610	Tannenberg	-	-	-	-	-	-
14 5 21 620	Thalheim/Erzgeb., Stadt	1	13	263	17	1	9
14 5 21 630	Thermalbad Wiesenbad	1	6	111	7	-	-
14 5 21 640	Thum, Stadt	1	8	181	11	1	5
14 5 21 650	Venusberg	1	5	94	9	-	-
14 5 21 660	Waldkirchen/Erzgeb.	1	7	120	8	-	-
14 5 21 670	Wolkenstein, Stadt	1	5	102	5	-	-
14 5 21 680	Zöblitz, Stadt	1	8	117	9	-	-
14 5 21 690	Zschopau, Stadt	2	18	327	25	2	31
14 5 21 700	Zschorlau	1	8	145	10	1	12
14 5 21 710	Zwönitz, Stadt	3	18	356	26	1	17
14 5 22	Landkreis Mittelsachsen	79	493	9 592	721	30	337
14 5 22 010	Altmittweida	1	4	84	5	-	-
14 5 22 020	Augustusburg, Stadt	1	7	129	11	-	-
14 5 22 030	Bobritzsch	2	10	176	17	1	9
14 5 22 040	Bockelwitz	1	5	92	6	-	-
14 5 22 050	Brand-Erbisdorf, Stadt	1	14	325	21	1	13
14 5 22 060	Burgstädt, Stadt	2	14	282	20	1	12
14 5 22 070	Claußnitz	1	5	106	7	1	7
14 5 22 080	Döbeln, Stadt	5	33	647	53	2	21
14 5 22 090	Dorfchemnitz	1	4	72	6	-	-
14 5 22 100	Ebersbach	-	-	-	-	-	-
14 5 22 110	Eppendorf	1	6	110	8	1	20
14 5 22 120	Erlau	1	6	113	8	1	8
14 5 22 130	Falkenau	1	3	50	5	-	-
14 5 22 140	Flöha, Stadt	1	15	297	20	1	16
14 5 22 150	Frankenberg/Sa., Stadt	2	17	392	26	1	16
14 5 22 160	Frankenstein	-	-	-	-	-	-
14 5 22 170	Frauenstein, Stadt	1	5	97	9	-	-
14 5 22 180	Freiberg, Stadt	9	55	1 080	92	3	34
14 5 22 190	Geringswalde, Stadt	1	8	142	11	-	-
14 5 22 200	Großhartmannsdorf	1	4	75	6	-	-
14 5 22 210	Großschirma, Stadt	2	9	182	15	1	5
14 5 22 220	Großweitzschen	1	5	90	8	-	-
14 5 22 230	Hainichen, Stadt	1	12	274	16	1	17
14 5 22 240	Halsbrücke	2	10	161	15	1	12

Direktionsbezirk Chemnitz

Allgemein bildende Schulen am 13. September 2007										Schlüssel- nummer
Mittelschulen		Gymnasien				allgemein bildende Förderschulen				
Schüler	Lehrer	Schulen	Klassen	Schüler	Lehrer	Schulen	Klassen	Schüler	Lehrer	
36	37	38	39	40	41	42	43	44	45	
-	-	-	-	-	-	-	-	-	-	14 5 21 480
-	-	-	-	-	-	-	-	-	-	14 5 21 490
162	13	-	-	-	-	-	-	-	-	14 5 21 500
215	22	-	-	-	-	-	-	-	-	14 5 21 510
-	-	-	-	-	-	-	-	-	-	14 5 21 520
408	45	1	18	596	58	-	-	-	-	14 5 21 530
275	27	-	-	-	-	-	-	-	-	14 5 21 540
320	39	1	17	560	57	2	16	150	27	14 5 21 550
355	33	-	-	-	-	-	-	-	-	14 5 21 560
-	-	-	-	-	-	-	-	-	-	14 5 21 570
-	-	-	-	-	-	-	-	-	-	14 5 21 580
316	39	1	17	666	67	-	-	-	-	14 5 21 590
-	-	-	-	-	-	-	-	-	-	14 5 21 600
-	-	-	-	-	-	-	-	-	-	14 5 21 610
159	21	-	-	-	-	1	-	-	4	14 5 21 620
-	-	-	-	-	-	-	-	-	-	14 5 21 630
95	17	2	7	222	25	-	-	-	-	14 5 21 640
-	-	-	-	-	-	-	-	-	-	14 5 21 650
-	-	-	-	-	-	-	-	-	-	14 5 21 660
-	-	-	-	-	-	-	-	-	-	14 5 21 670
-	-	-	-	-	-	-	-	-	-	14 5 21 680
646	79	1	17	666	61	-	-	-	-	14 5 21 690
244	25	-	-	-	-	-	-	-	-	14 5 21 700
359	33	1	19	675	65	-	-	-	-	14 5 21 710
7 306	853	11	196	6 927	663	14	159	1 562	250	14 5 22
-	-	-	-	-	-	-	-	-	-	14 5 22 010
-	-	-	-	-	-	-	-	-	-	14 5 22 020
209	20	-	-	-	-	-	-	-	-	14 5 22 030
-	-	-	-	-	-	-	-	-	-	14 5 22 040
285	33	1	24	938	85	1	13	101	23	14 5 22 050
262	30	1	19	671	66	1	16	180	20	14 5 22 060
160	21	-	-	-	-	-	-	-	-	14 5 22 070
448	61	1	21	749	71	2	17	163	32	14 5 22 080
-	-	-	-	-	-	-	-	-	-	14 5 22 090
-	-	-	-	-	-	-	-	-	-	14 5 22 100
415	48	-	-	-	-	-	-	-	-	14 5 22 110
136	21	-	-	-	-	1	12	100	18	14 5 22 120
-	-	-	-	-	-	-	-	-	-	14 5 22 130
385	46	1	17	605	65	2	22	218	31	14 5 22 140
332	37	1	18	634	58	1	6	35	8	14 5 22 150
-	-	-	-	-	-	-	-	-	-	14 5 22 160
-	-	-	-	-	-	-	-	-	-	14 5 22 170
774	93	2	35	1 173	111	2	34	358	51	14 5 22 180
-	-	-	-	-	-	-	-	-	-	14 5 22 190
-	-	-	-	-	-	-	-	-	-	14 5 22 200
94	12	-	-	-	-	-	-	-	-	14 5 22 210
-	-	-	-	-	-	-	-	-	-	14 5 22 220
387	37	-	-	-	-	-	-	-	-	14 5 22 230
274	31	-	-	-	-	-	-	-	-	14 5 22 240

Direktionsbezirk Chemnitz

Schlüssel- nummer	Kreisfreie Stadt Landkreis Gemeinde	Absolventen/Abgänger am Ende des Schuljahres			
		insgesamt	davon		
			ohne Hauptschul- abschluss	mit Hauptschul- abschluss	mit Realschul- abschluss
		46	47	48	49
Noch: Erzgebirgskreis					
14 5 21 480	Pobershau	-	-	-	-
14 5 21 490	Pockau	-	-	-	-
14 5 21 500	Raschau-Markersbach	20	1	4	15
14 5 21 510	Scheibenberg, Stadt	43	1	16	26
14 5 21 520	Schlettau, Stadt	-	-	-	-
14 5 21 530	Schneeberg, Stadt	263	10	13	136
14 5 21 540	Schönheide	70	-	12	58
14 5 21 550	Schwarzenberg/Erzgeb., Stadt	196	35	2	79
14 5 21 560	Sehmatal	67	1	14	52
14 5 21 570	Seiffen/Erzgeb., Kurort	55	-	14	41
14 5 21 580	Sosa	-	-	-	-
14 5 21 590	Stollberg/Erzgeb., Stadt	261	1	15	113
14 5 21 600	Stützensgrün	-	-	-	-
14 5 21 610	Tannenberg	-	-	-	-
14 5 21 620	Thalheim/Erzgeb., Stadt	72	7	7	58
14 5 21 630	Thermalbad Wiesenbad	-	-	-	-
14 5 21 640	Thum, Stadt	139	2	12	62
14 5 21 650	Venusberg	-	-	-	-
14 5 21 660	Waldkirchen/Erzgeb.	-	-	-	-
14 5 21 670	Wolkenstein, Stadt	-	-	-	-
14 5 21 680	Zöblitz, Stadt	-	-	-	-
14 5 21 690	Zschopau, Stadt	291	9	30	155
14 5 21 700	Zschorlau	57	-	2	55
14 5 21 710	Zwönitz, Stadt	196	3	11	78
14 5 22	Landkreis Mittelsachsen	3 807	312	372	1 896
14 5 22 010	Altmittweida	-	-	-	-
14 5 22 020	Augustusburg, Stadt	45	-	-	45
14 5 22 030	Bobritzsch	46	4	1	41
14 5 22 040	Bockelwitz	-	-	-	-
14 5 22 050	Brand-Erbisdorf, Stadt	315	31	18	98
14 5 22 060	Burgstädt, Stadt	199	32	11	44
14 5 22 070	Claußnitz	76	-	10	66
14 5 22 080	Döbeln, Stadt	275	36	19	121
14 5 22 090	Dorfchemnitz	-	-	-	-
14 5 22 100	Ebersbach	-	-	-	-
14 5 22 110	Eppendorf	62	1	8	53
14 5 22 120	Erlau	76	6	17	53
14 5 22 130	Falkenau	-	-	-	-
14 5 22 140	Flöha, Stadt	269	36	16	97
14 5 22 150	Frankenberg/Sa., Stadt	229	13	12	87
14 5 22 160	Frankenstein	-	-	-	-
14 5 22 170	Frauenstein, Stadt	-	-	-	-
14 5 22 180	Freiberg, Stadt	555	48	63	202
14 5 22 190	Geringswalde, Stadt	-	-	-	-
14 5 22 200	Großhartmannsdorf	-	-	-	-
14 5 22 210	Großschirma, Stadt	33	1	2	30
14 5 22 220	Großweitzschen	-	-	-	-
14 5 22 230	Hainichen, Stadt	84	6	10	68
14 5 22 240	Halsbrücke	77	3	14	60

Direktionsbezirk Chemnitz

2006/07	Berufsbildende Schulen am 5. November 2007				Gewerbeanzeigen 2007		Schlüssel- nummer
mit allgemeiner Hochschulreife	Schulen	Klassen	Schüler	Lehrer	Anmel- dungen	Abmel- dungen	
50	51	52	53	54	55	56	
-	-	-	-	-	-	-	14 5 21 480
-	-	-	-	-	28	22	14 5 21 490
-	-	-	-	-	15	42	14 5 21 500
-	-	-	-	-	12	13	14 5 21 510
-	-	-	-	-	21	15	14 5 21 520
104	1	35	836	42	114	112	14 5 21 530
-	-	-	-	-	30	27	14 5 21 540
80	1	38	977	70	158	170	14 5 21 550
-	-	-	-	-	45	40	14 5 21 560
-	-	-	-	-	30	31	14 5 21 570
-	-	-	-	-	8	6	14 5 21 580
132	1	15	257	9	114	100	14 5 21 590
-	-	-	-	-	22	23	14 5 21 600
-	-	-	-	-	11	8	14 5 21 610
-	-	-	-	-	66	52	14 5 21 620
-	-	-	-	-	27	29	14 5 21 630
63	-	-	-	-	35	48	14 5 21 640
-	-	-	-	-	23	18	14 5 21 650
-	-	-	-	-	9	13	14 5 21 660
-	-	-	-	-	32	24	14 5 21 670
-	-	-	-	-	21	21	14 5 21 680
97	1	72	1 350	80	95	117	14 5 21 690
-	-	-	-	-	25	31	14 5 21 700
104	-	-	-	-	86	79	14 5 21 710
1 227	14	439	7 566	386	2 497	2 248	14 5 22
-	-	-	-	-	-	-	14 5 22 010
-	-	-	-	-	44	53	14 5 22 020
-	-	-	-	-	25	22	14 5 22 030
-	-	-	-	-	17	14	14 5 22 040
168	-	-	-	-	62	54	14 5 22 050
112	1	24	261	13	101	121	14 5 22 060
-	-	-	-	-	23	33	14 5 22 070
99	3	94	1 806	89	200	216	14 5 22 080
-	-	-	-	-	8	8	14 5 22 090
-	-	-	-	-	4	1	14 5 22 100
-	-	-	-	-	24	28	14 5 22 110
-	-	-	-	-	35	21	14 5 22 120
-	-	-	-	-	-	-	14 5 22 130
120	1	12	286	29	102	75	14 5 22 140
117	-	-	-	-	138	130	14 5 22 150
-	-	-	-	-	1	2	14 5 22 160
-	-	-	-	-	16	15	14 5 22 170
242	4	197	3 397	157	313	252	14 5 22 180
-	-	-	-	-	28	30	14 5 22 190
-	-	-	-	-	20	17	14 5 22 200
-	-	-	-	-	54	41	14 5 22 210
-	-	-	-	-	28	12	14 5 22 220
-	-	-	-	-	68	66	14 5 22 230
-	-	-	-	-	25	22	14 5 22 240

Direktionsbezirk Chemnitz

Schlüssel- nummer	Kreisfreie Stadt Landkreis Gemeinde	Sozialversicherungspflichtig Beschäftigte am 30. Juni 2007				
		am Arbeitsort			am Wohnort	
		insgesamt	männlich	weiblich	insgesamt	männlich
		57	58	59	60	61
Noch: Erzgebirgskreis						
14 5 21 480	Pobershau	305	154	151	744	397
14 5 21 490	Pockau	774	445	329	1 407	776
14 5 21 500	Raschau-Markersbach	1 314	772	542	2 068	1 143
14 5 21 510	Scheibenberg, Stadt	779	497	282	904	492
14 5 21 520	Schlettau, Stadt	639	380	259	961	530
14 5 21 530	Schneeberg, Stadt	2 881	1 399	1 482	5 156	2 837
14 5 21 540	Schöneheide	1 644	1 011	633	1 747	1 002
14 5 21 550	Schwarzenberg/Erzgeb., Stadt	6 492	3 680	2 812	6 485	3 526
14 5 21 560	Sehmatal	1 838	1 065	773	2 688	1 510
14 5 21 570	Seiffen/Erzgeb., Kurort	792	289	503	813	427
14 5 21 580	Sosa	194	100	94	781	465
14 5 21 590	Stollberg/Erzgeb., Stadt	5 440	2 357	3 083	4 163	2 231
14 5 21 600	Stützensgrün	1 201	726	475	1 478	788
14 5 21 610	Tannenberg	271	155	116	449	262
14 5 21 620	Thalheim/Erzgeb., Stadt	1 452	697	755	2 390	1 309
14 5 21 630	Thermalbad Wiesenbad	1 109	608	501	1 372	732
14 5 21 640	Thum, Stadt	890	448	442	1 940	1 025
14 5 21 650	Venusberg	777	410	367	839	460
14 5 21 660	Waldkirchen/Erzgeb.	248	130	118	411	217
14 5 21 670	Wolkenstein, Stadt	1 362	627	735	1 609	893
14 5 21 680	Zöblitz, Stadt	573	318	255	1 126	612
14 5 21 690	Zschopau, Stadt	3 500	1 360	2 140	3 430	1 876
14 5 21 700	Zschorlau	758	349	409	2 052	1 139
14 5 21 710	Zwönitz, Stadt	3 084	1 742	1 342	4 256	2 336
14 5 22	Landkreis Mittelsachsen	99 864	52 786	47 078	119 485	64 345
14 5 22 010	Altmittweida	542	296	246	806	433
14 5 22 020	Augustusburg, Stadt	890	480	410	1 768	936
14 5 22 030	Bobritzsch	493	249	244	1 867	1 020
14 5 22 040	Bockelwitz	556	353	203	973	531
14 5 22 050	Brand-Erbisdorf, Stadt	4 657	2 674	1 983	4 226	2 257
14 5 22 060	Burgstädt, Stadt	3 005	1 298	1 707	3 724	1 961
14 5 22 070	Claußnitz	648	368	280	1 302	714
14 5 22 080	Döbeln, Stadt	8 992	3 961	5 031	6 910	3 580
14 5 22 090	Dorfchemnitz	287	147	140	657	352
14 5 22 100	Ebersbach	220	150	70	481	255
14 5 22 110	Eppendorf	801	372	429	1 693	925
14 5 22 120	Erlau	799	499	300	1 353	751
14 5 22 130	Falkenau	250	141	109	720	385
14 5 22 140	Flöha, Stadt	1 997	747	1 250	3 428	1 768
14 5 22 150	Frankenberg/Sa., Stadt	3 716	1 737	1 979	5 641	3 032
14 5 22 160	Frankenstein	237	157	80	457	246
14 5 22 170	Frauenstein, Stadt	721	374	347	1 215	665
14 5 22 180	Freiberg, Stadt	18 472	9 439	9 033	13 559	7 182
14 5 22 190	Geringswalde, Stadt	1 131	685	446	1 650	915
14 5 22 200	Großhartmannsdorf	325	179	146	1 104	616
14 5 22 210	Großschirma, Stadt	1 822	1 187	635	2 346	1 309
14 5 22 220	Großweitzschen	640	320	320	1 142	603
14 5 22 230	Hainichen, Stadt	3 337	2 008	1 329	3 293	1 809
14 5 22 240	Halsbrücke	1 857	985	872	2 201	1 191

Direktionsbezirk Chemnitz

		Arbeitslose im Jahresdurchschnitt 2007					Schlüsselnummer
weiblich	insgesamt	und zwar					
		weiblich	Ausländer	im Alter von unter 25 Jahren	im Alter von 55 Jahren u. mehr	Langzeitarbeitslose	
62	63	64	65	66	67	68	
347	159	88	.	14	32	53	14 5 21 480
631	337	181	.	31	63	137	14 5 21 490
925	487	273	.	39	119	236	14 5 21 500
412	165	89	.	13	28	68	14 5 21 510
431	194	112	.	20	44	69	14 5 21 520
2 319	1 566	850	22	170	278	657	14 5 21 530
745	326	194	.	33	71	128	14 5 21 540
2 959	1 887	1 042	.	210	383	923	14 5 21 550
1 178	410	229	5	40	89	146	14 5 21 560
386	199	99	.	20	39	66	14 5 21 570
316	139	87	.	10	41	50	14 5 21 580
1 932	841	454	14	99	131	372	14 5 21 590
690	181	96	.	33	36	54	14 5 21 600
187	87	51	.	7	20	31	14 5 21 610
1 081	547	286	10	48	102	289	14 5 21 620
640	252	134	.	26	53	88	14 5 21 630
915	431	245	5	51	82	190	14 5 21 640
379	169	97	.	15	34	50	14 5 21 650
194	65	32	.	8	12	26	14 5 21 660
716	281	154	.	26	62	106	14 5 21 670
514	256	149	.	27	57	110	14 5 21 680
1 554	1 090	601	45	113	184	472	14 5 21 690
913	348	215	.	35	75	145	14 5 21 700
1 920	848	502	8	72	161	441	14 5 21 710
55 140	24 842	13 006	455	2 688	3 979	8 587	14 5 22
373	133	65	.	8	25	65	14 5 22 010
832	303	157	.	27	60	156	14 5 22 020
847	272	144	.	32	45	103	14 5 22 030
442	206	103	.	23	34	21	14 5 22 040
1 969	687	377	10	67	120	260	14 5 22 050
1 763	927	512	30	81	145	465	14 5 22 060
588	201	115	3	19	32	75	14 5 22 070
3 330	2 053	1 005	43	283	286	118	14 5 22 080
305	84	50	.	9	16	25	14 5 22 090
226	77	44	.	9	14	9	14 5 22 100
768	274	147	.	25	39	111	14 5 22 110
602	205	121	.	15	30	94	14 5 22 120
335	132	63	.	11	22	65	14 5 22 130
1 660	870	446	38	99	135	369	14 5 22 140
2 609	1 303	674	24	140	182	639	14 5 22 150
211	65	33	.	12	8	27	14 5 22 160
550	152	88	.	17	28	55	14 5 22 170
6 377	3 240	1 682	134	412	458	1 338	14 5 22 180
735	380	193	4	33	60	151	14 5 22 190
488	149	84	.	17	31	52	14 5 22 200
1 037	426	231	.	48	59	176	14 5 22 210
539	214	100	.	24	29	19	14 5 22 220
1 484	744	386	4	82	94	378	14 5 22 230
1 010	268	141	.	34	52	91	14 5 22 240

Direktionsbezirk Chemnitz

Schlüssel- nummer	Kreisfreie Stadt Landkreis Gemeinde	Bodenfläche am 31.12.2007 nach Art der tatsächlichen Nutzung in ha		
		insgesamt	Siedlungs- und Verkehrsfläche	
			zusammen	Gebäude- und Freifläche
		69	70	71
Noch: Erzgebirgskreis				
14 5 21 480	Pobershau	541	101	67
14 5 21 490	Pockau	3 605	332	172
14 5 21 500	Raschau-Markersbach	3 952	390	219
14 5 21 510	Scheibenberg, Stadt	901	100	55
14 5 21 520	Schlettau, Stadt	2 117	190	100
14 5 21 530	Schneeberg, Stadt	2 334	535	340
14 5 21 540	Schönheide	2 810	268	148
14 5 21 550	Schwarzenberg/Erzgeb., Stadt	4 633	794	447
14 5 21 560	Sehmatal	4 445	381	203
14 5 21 570	Seiffen/Erzgeb., Kurort	1 243	173	114
14 5 21 580	Sosa	2 199	110	53
14 5 21 590	Stollberg/Erzgeb., Stadt	3 883	558	359
14 5 21 600	Stützensgrün	2 836	228	129
14 5 21 610	Tannenberg	794	74	37
14 5 21 620	Thalheim/Erzgeb., Stadt	1 080	209	135
14 5 21 630	Thermalbad Wiesenbad	2 462	290	149
14 5 21 640	Thum, Stadt	1 889	242	148
14 5 21 650	Venusberg	1 130	142	89
14 5 21 660	Waldkirchen/Erzgeb.	896	88	45
14 5 21 670	Wolkenstein, Stadt	3 051	313	177
14 5 21 680	Zöblitz, Stadt	2 215	185	106
14 5 21 690	Zschopau, Stadt	2 288	417	235
14 5 21 700	Zschorlau	2 199	266	167
14 5 21 710	Zwönitz, Stadt	5 286	564	319
14 5 22	Landkreis Mittelsachsen	211 240	21 271	12 011
14 5 22 010	Altmittweida	1 407	144	91
14 5 22 020	Augustusburg, Stadt	2 341	283	138
14 5 22 030	Bobritzsch	4 970	323	180
14 5 22 040	Bockelwitz	4 762	337	151
14 5 22 050	Brand-Erbisdorf, Stadt	4 624	576	372
14 5 22 060	Burgstädt, Stadt	2 578	485	310
14 5 22 070	Claußnitz	2 113	239	152
14 5 22 080	Döbeln, Stadt	3 271	822	522
14 5 22 090	Dorfchemnitz	2 953	153	82
14 5 22 100	Ebersbach	676	76	49
14 5 22 110	Eppendorf	3 370	292	190
14 5 22 120	Erlau	3 775	299	159
14 5 22 130	Falkenau	908	124	60
14 5 22 140	Flöha, Stadt	1 857	387	210
14 5 22 150	Frankenberg/Sa., Stadt	6 549	818	489
14 5 22 160	Frankenstein	2 150	137	66
14 5 22 170	Frauenstein, Stadt	5 884	328	154
14 5 22 180	Freiberg, Stadt	4 805	1 315	865
14 5 22 190	Geringswalde, Stadt	2 994	280	154
14 5 22 200	Großhartmannsdorf	3 223	206	125
14 5 22 210	Großschirma, Stadt	6 144	589	320
14 5 22 220	Großweitzschen	4 441	442	230
14 5 22 230	Hainichen, Stadt	5 157	661	396
14 5 22 240	Halsbrücke	4 108	387	238

Direktionsbezirk Chemnitz

Bodenfläche am 31.12.2007 nach Art der tatsächlichen Nutzung in ha					Schlüsselnummer
Siedlungs- und Verkehrsfläche					
Betriebsfläche (ohne Abbau- land)	Erholungsfläche	Friedhofsfläche	Verkehrsfläche	darunter Straße, Weg, Platz	
72	73	74	75	76	
0	5	-	28	24	14 5 21 480
4	14	2	140	103	14 5 21 490
6	16	1	148	132	14 5 21 500
0	7	1	38	33	14 5 21 510
6	13	1	70	59	14 5 21 520
2	48	5	140	140	14 5 21 530
3	11	3	103	86	14 5 21 540
45	64	8	231	193	14 5 21 550
6	17	3	153	107	14 5 21 560
6	14	1	38	38	14 5 21 570
1	5	0	51	50	14 5 21 580
1	37	3	158	151	14 5 21 590
1	12	0	86	83	14 5 21 600
0	5	1	32	28	14 5 21 610
3	17	-	54	42	14 5 21 620
5	17	1	117	89	14 5 21 630
1	16	2	75	70	14 5 21 640
0	8	0	43	41	14 5 21 650
0	3	-	39	36	14 5 21 660
0	13	1	121	106	14 5 21 670
2	9	1	67	63	14 5 21 680
2	32	2	145	124	14 5 21 690
3	16	2	79	74	14 5 21 700
14	44	3	185	153	14 5 21 710
258	1 136	150	7 715	6 389	14 5 22
0	5	1	47	35	14 5 22 010
0	27	2	116	84	14 5 22 020
1	13	2	127	112	14 5 22 030
11	6	2	167	152	14 5 22 040
12	36	3	153	137	14 5 22 050
3	33	6	133	106	14 5 22 060
6	16	2	64	55	14 5 22 070
3	47	10	240	187	14 5 22 080
0	4	2	65	65	14 5 22 090
0	3	-	24	24	14 5 22 100
3	23	1	75	73	14 5 22 110
1	10	2	127	96	14 5 22 120
-	7	1	56	31	14 5 22 130
1	29	4	144	77	14 5 22 140
6	48	9	267	242	14 5 22 150
0	4	1	67	51	14 5 22 160
9	13	2	150	137	14 5 22 170
32	70	20	329	242	14 5 22 180
1	24	2	100	85	14 5 22 190
2	5	1	74	73	14 5 22 200
9	27	2	232	203	14 5 22 210
2	13	2	195	178	14 5 22 220
16	30	3	216	193	14 5 22 230
5	19	2	122	116	14 5 22 240

Direktionsbezirk Chemnitz

Schlüssel- nummer	Kreisfreie Stadt Landkreis Gemeinde	Landwirtschaftliche Betriebe 2007			
		insgesamt	davon mit einer landwirtschaftlich genutzten Fläche von ... bis unter ... ha		
			unter 10	10 - 100	100 und mehr
		77	78	79	80
Noch: Erzgebirgskreis					
14 5 21 480	Pobershau	2	1	1	-
14 5 21 490	Pockau	12	7	4	1
14 5 21 500	Raschau-Markersbach	22	12	6	4
14 5 21 510	Scheibenberg, Stadt	6	5	1	-
14 5 21 520	Schlettau, Stadt	17	5	4	8
14 5 21 530	Schneeberg, Stadt	29	12	13	4
14 5 21 540	Schönheide	16	11	4	1
14 5 21 550	Schwarzenberg/Erzgeb., Stadt	32	27	2	3
14 5 21 560	Sehmatal	23	15	6	2
14 5 21 570	Seiffen/Erzgeb., Kurort	5	2	3	-
14 5 21 580	Sosa	9	8	-	1
14 5 21 590	Stollberg/Erzgeb., Stadt	34	15	15	4
14 5 21 600	Stützensgrün	27	14	11	2
14 5 21 610	Tannenberg	6	4	2	-
14 5 21 620	Thalheim/Erzgeb., Stadt	4	1	3	-
14 5 21 630	Thermalbad Wiesenbad	21	14	7	-
14 5 21 640	Thum, Stadt	18	10	7	1
14 5 21 650	Venusberg	9	3	6	-
14 5 21 660	Waldkirchen/Erzgeb.	4	4	-	-
14 5 21 670	Wolkenstein, Stadt	26	15	11	-
14 5 21 680	Zöblitz, Stadt	24	8	14	2
14 5 21 690	Zschopau, Stadt	10	7	2	1
14 5 21 700	Zschorlau	26	10	16	-
14 5 21 710	Zwönitz, Stadt	38	22	11	5
14 5 22	Landkreis Mittelsachsen	1 147	505	418	224
14 5 22 010	Altmittweida	6	2	1	3
14 5 22 020	Augustusburg, Stadt	14	7	6	1
14 5 22 030	Bobritzsch	26	4	15	7
14 5 22 040	Bockelwitz	28	7	14	7
14 5 22 050	Brand-Erbisdorf, Stadt	22	8	4	10
14 5 22 060	Burgstädt, Stadt	34	14	11	9
14 5 22 070	Claußnitz	19	6	11	2
14 5 22 080	Döbeln, Stadt	15	7	6	2
14 5 22 090	Dorfchemnitz	12	6	5	1
14 5 22 100	Ebersbach	3	2	1	-
14 5 22 110	Eppendorf	28	9	14	5
14 5 22 120	Erlau	27	17	7	3
14 5 22 130	Falkenau	1	-	1	-
14 5 22 140	Flöha, Stadt	9	6	2	1
14 5 22 150	Frankenberg/Sa., Stadt	40	20	17	3
14 5 22 160	Frankenstein	5	3	-	2
14 5 22 170	Frauenstein, Stadt	34	19	11	4
14 5 22 180	Freiberg, Stadt	17	9	8	-
14 5 22 190	Geringswalde, Stadt	10	5	3	2
14 5 22 200	Großhartmannsdorf	24	9	13	2
14 5 22 210	Großschirma, Stadt	27	6	16	5
14 5 22 220	Großweitzschen	24	8	11	5
14 5 22 230	Hainichen, Stadt	35	23	6	6
14 5 22 240	Halsbrücke	29	15	6	8

Direktionsbezirk Chemnitz

Landwirtschaftliche Betriebe und landwirtschaftlich genutzte Fläche 2007 in ha								Schlüsselnummer
insgesamt		darunter						
		Ackerland		Dauerkulturen		Dauergrünland		
Betriebe	Fläche	Betriebe	Fläche	Betriebe	Fläche	Betriebe	Fläche	
81	82	83	84	85	86	87	88	
2	.	1	.	-	-	2	.	14 5 21 480
12	.	6	.	1	.	10	.	14 5 21 490
22	2 224	19	1 219	1	.	21	1 005	14 5 21 500
6	59	3	36	-	-	6	23	14 5 21 510
17	4 057	14	2 511	-	-	16	1 546	14 5 21 520
29	1 234	18	742	2	.	28	.	14 5 21 530
16	302	8	51	-	-	15	251	14 5 21 540
32	1 140	21	.	2	.	30	896	14 5 21 550
23	807	14	352	-	-	23	455	14 5 21 560
5	103	1	.	-	-	5	.	14 5 21 570
9	.	5	.	-	-	9	.	14 5 21 580
34	2 093	29	1 348	-	-	33	744	14 5 21 590
27	666	21	.	1	.	25	350	14 5 21 600
6	70	3	16	-	-	6	54	14 5 21 610
4	69	2	.	-	-	4	.	14 5 21 620
21	236	16	110	-	-	20	126	14 5 21 630
18	.	9	.	1	.	16	.	14 5 21 640
9	252	8	170	-	-	9	82	14 5 21 650
4	16	2	.	-	-	4	.	14 5 21 660
26	373	18	208	-	-	26	164	14 5 21 670
24	1 808	14	691	-	-	24	1 116	14 5 21 680
10	.	7	.	1	.	8	.	14 5 21 690
26	573	18	214	-	-	26	359	14 5 21 700
38	3 621	20	2 776	1	.	35	.	14 5 21 710
1 147	139 668	833	111 800	36	427	1 043	27 436	14 5 22
6	1 610	4	1 188	-	-	6	422	14 5 22 010
14	.	10	.	-	-	11	.	14 5 22 020
26	4 658	20	3 589	-	-	26	1 069	14 5 22 030
28	4 309	25	3 959	-	-	20	350	14 5 22 040
22	3 881	10	2 859	-	-	18	1 021	14 5 22 050
34	1 816	28	1 449	1	.	29	366	14 5 22 060
19	3 462	16	2 999	-	-	17	463	14 5 22 070
15	1 283	12	1 083	1	.	10	.	14 5 22 080
12	.	8	.	1	.	12	.	14 5 22 090
3	28	3	.	-	-	1	.	14 5 22 100
28	2 378	21	1 911	1	.	26	.	14 5 22 110
27	.	16	.	1	.	24	833	14 5 22 120
1	.	1	.	-	-	1	.	14 5 22 130
9	.	6	.	1	.	8	.	14 5 22 140
40	1 574	28	1 218	-	-	35	355	14 5 22 150
5	.	5	.	-	-	5	.	14 5 22 160
34	5 746	17	3 338	-	-	32	2 407	14 5 22 170
17	427	10	322	-	-	15	105	14 5 22 180
10	1 316	7	955	-	-	9	361	14 5 22 190
24	2 674	21	1 639	1	.	23	.	14 5 22 200
27	4 252	20	3 450	1	.	26	.	14 5 22 210
24	2 995	22	2 698	2	.	19	.	14 5 22 220
35	5 190	21	4 172	2	.	33	.	14 5 22 230
29	4 010	19	3 383	5	6	26	621	14 5 22 240

Direktionsbezirk Chemnitz

Schlüsselnummer	Kreisfreie Stadt Landkreis Gemeinde	Ergebnis der allgemeinen Viehzählung vom 3. Mai 2007				
		Betriebe mit Rinder- haltung	Rinder		Betriebe mit Schweine- haltung	Schweine insgesamt
			insgesamt	darunter Michkühe		
		89	90	91	92	93
Noch: Erzgebirgskreis						
14 5 21 480	Pobershau	2	.	-	-	-
14 5 21 490	Pockau	7	.	.	4	20
14 5 21 500	Raschau-Markersbach	15	2 518	1 024	2	.
14 5 21 510	Scheibenberg, Stadt	2	.	.	-	-
14 5 21 520	Schlettau, Stadt	14	4 758	1 830	6	.
14 5 21 530	Schneeberg, Stadt	15	365	152	5	13
14 5 21 540	Schöneheide	9	124	.	-	-
14 5 21 550	Schwarzenberg/Erzgeb., Stadt	20	905	.	7	55
14 5 21 560	Sehmatal	12	571	231	4	15
14 5 21 570	Seiffen/Erzgeb., Kurort	5	110	.	3	14
14 5 21 580	Sosa	6	65	.	1	.
14 5 21 590	Stollberg/Erzgeb., Stadt	25	1 983	901	7	.
14 5 21 600	Stützensgrün	20	644	249	-	-
14 5 21 610	Tannenberg	4	65	-	1	.
14 5 21 620	Thalheim/Erzgeb., Stadt	2	.	.	-	-
14 5 21 630	Thermalbad Wiesenbad	17	222	75	8	27
14 5 21 640	Thum, Stadt	9	.	.	3	6
14 5 21 650	Venusberg	8	280	123	6	96
14 5 21 660	Waldkirchen/Erzgeb.	3	44	-	-	-
14 5 21 670	Wolkenstein, Stadt	18	450	115	4	15
14 5 21 680	Zöblitz, Stadt	16	1 190	344	1	.
14 5 21 690	Zschopau, Stadt	6	.	.	1	.
14 5 21 700	Zschorlau	25	561	171	4	14
14 5 21 710	Zwönitz, Stadt	24	3 676	1 795	11	2 125
14 5 22	Landkreis Mittelsachsen	649	87 176	35 411	203	122 053
14 5 22 010	Altmittweida	3	1 272	558	2	.
14 5 22 020	Augustusburg, Stadt	6	682	285	-	-
14 5 22 030	Bobritzsch	17	3 347	1 087	7	.
14 5 22 040	Bockelwitz	9	.	.	5	.
14 5 22 050	Brand-Erbisdorf, Stadt	11	1 770	595	5	10 289
14 5 22 060	Burgstädt, Stadt	22	1 131	467	4	35
14 5 22 070	Claußnitz	11	.	.	7	.
14 5 22 080	Döbeln, Stadt	3	.	.	1	.
14 5 22 090	Dorfchemnitz	8	.	.	2	.
14 5 22 100	Ebersbach	1	.	-	-	-
14 5 22 110	Eppendorf	13	1 601	694	5	.
14 5 22 120	Erlau	13	2 376	.	7	.
14 5 22 130	Falkenau	1	.	-	-	-
14 5 22 140	Flöha, Stadt	4	28	.	-	-
14 5 22 150	Frankenberg/Sa., Stadt	24	740	.	8	22
14 5 22 160	Frankenstein	5	.	.	2	.
14 5 22 170	Frauenstein, Stadt	19	4 564	1 526	7	.
14 5 22 180	Freiberg, Stadt	8	205	.	3	.
14 5 22 190	Geringswalde, Stadt	4	461	.	1	.
14 5 22 200	Großhartmannsdorf	17	2 097	.	4	.
14 5 22 210	Großschirma, Stadt	19	4 349	1 941	7	33
14 5 22 220	Großweitzschen	11	1 269	596	2	.
14 5 22 230	Hainichen, Stadt	26	3 920	1 654	13	1 435
14 5 22 240	Halsbrücke	12	.	.	3	52

Direktionsbezirk Chemnitz

Ergebnis der allgemeinen Viehzählung vom 3. Mai 2007							Schlüsselnummer
Betriebe mit Hühnerhaltung	Hühner insgesamt	Betriebe mit Pferdehaltung	Pferde insgesamt	Betriebe mit Schafhaltung	Schafe insgesamt	dar. weibliche Schafe zur Zucht einschl. Jährlinge	
94	95	96	97	98	99	100	
2	.	2	.	2	.	.	14 5 21 480
4	.	3	11	3	.	.	14 5 21 490
12	285	9	35	6	38	19	14 5 21 500
2	.	2	.	-	-	-	14 5 21 510
6	.	2	.	6	56	24	14 5 21 520
12	.	9	48	6	103	69	14 5 21 530
6	.	3	9	6	.	.	14 5 21 540
12	273	10	28	12	94	40	14 5 21 550
8	300	10	64	5	.	.	14 5 21 560
3	.	-	-	-	-	-	14 5 21 570
5	.	-	-	1	.	.	14 5 21 580
15	350	8	41	14	.	.	14 5 21 590
8	.	6	26	5	20	7	14 5 21 600
2	.	2	.	-	-	-	14 5 21 610
1	.	4	23	1	.	.	14 5 21 620
12	360	6	21	7	132	72	14 5 21 630
7	384	5	47	5	54	32	14 5 21 640
6	119	5	27	2	.	.	14 5 21 650
1	.	-	-	1	.	.	14 5 21 660
15	293	12	24	9	184	97	14 5 21 670
7	.	7	38	6	128	76	14 5 21 680
6	.	2	.	3	48	.	14 5 21 690
15	599	7	13	1	.	.	14 5 21 700
16	.	16	146	13	155	83	14 5 21 710
377	.	277	1 796	294	14 169	8 329	14 5 22
1	.	1	.	1	.	.	14 5 22 010
2	.	6	53	2	.	.	14 5 22 020
9	308	6	72	9	198	93	14 5 22 030
6	126	4	8	1	.	-	14 5 22 040
2	.	4	14	6	.	.	14 5 22 050
14	284	16	75	6	31	15	14 5 22 060
7	168	1	.	5	.	.	14 5 22 070
2	.	2	.	3	.	.	14 5 22 080
1	.	1	.	5	105	65	14 5 22 090
1	.	-	-	-	-	-	14 5 22 100
7	.	6	75	5	77	32	14 5 22 110
10	198	8	44	8	111	.	14 5 22 120
1	.	-	-	-	-	-	14 5 22 130
4	.	4	22	3	66	36	14 5 22 140
15	389	14	100	12	114	49	14 5 22 150
1	.	-	-	2	.	.	14 5 22 160
11	199	11	51	11	237	125	14 5 22 170
6	136	5	.	2	.	.	14 5 22 180
3	70	4	30	2	.	.	14 5 22 190
6	90	2	.	7	441	187	14 5 22 200
10	315	8	71	3	.	.	14 5 22 210
3	.	3	.	4	99	55	14 5 22 220
16	600	7	36	14	131	58	14 5 22 230
9	195	8	48	3	.	.	14 5 22 240

Direktionsbezirk Chemnitz

Schlüssel- nummer	Kreisfreie Stadt Landkreis Gemeinde	Verarbeitendes Gewerbe sowie Bergbau und Gewinnung		
		Betriebe	tätige Personen	bezahlte Entgelte
				1 000 €
101	102	103		
Noch: Erzgebirgskreis				
14 5 21 480	Pobershau	3	125	1 427
14 5 21 490	Pockau	5	162	3 031
14 5 21 500	Raschau-Markersbach	6	336	7 130
14 5 21 510	Scheibenberg, Stadt	6	435	6 909
14 5 21 520	Schlettau, Stadt	1	.	.
14 5 21 530	Schneeberg, Stadt	5	329	7 088
14 5 21 540	Schönheide	7	686	17 878
14 5 21 550	Schwarzenberg/Erzgeb., Stadt	20	1 888	44 672
14 5 21 560	Sehmatal	11	920	17 108
14 5 21 570	Seiffen/Erzgeb., Kurort	6	299	3 869
14 5 21 580	Sosa	-	-	-
14 5 21 590	Stollberg/Erzgeb., Stadt	18	1 503	38 338
14 5 21 600	Stützensgrün	9	604	10 710
14 5 21 610	Tannenberg	2	.	.
14 5 21 620	Thalheim/Erzgeb., Stadt	5	293	6 901
14 5 21 630	Thermalbad Wiesenbad	3	193	2 981
14 5 21 640	Thum, Stadt	1	.	.
14 5 21 650	Venusberg	5	428	7 305
14 5 21 660	Waldkirchen/Erzgeb.	3	54	1 105
14 5 21 670	Wolkenstein, Stadt	9	503	8 922
14 5 21 680	Zöblitz, Stadt	2	.	.
14 5 21 690	Zschopau, Stadt	6	164	2 655
14 5 21 700	Zschorlau	1	.	.
14 5 21 710	Zwönitz, Stadt	15	1 012	18 260
14 5 22	Landkreis Mittelsachsen	347	25 484	639 288
14 5 22 010	Altmittweida	2	.	.
14 5 22 020	Augustusburg, Stadt	3	172	3 262
14 5 22 030	Bobritzsch	-	-	-
14 5 22 040	Bockelwitz	4	111	2 707
14 5 22 050	Brand-Erbisdorf, Stadt	18	1 705	38 831
14 5 22 060	Burgstädt, Stadt	6	312	7 868
14 5 22 070	Claußnitz	4	179	4 577
14 5 22 080	Döbeln, Stadt	26	2 462	53 093
14 5 22 090	Dorfchemnitz	1	.	.
14 5 22 100	Ebersbach	1	.	.
14 5 22 110	Eppendorf	2	.	.
14 5 22 120	Erlau	2	.	.
14 5 22 130	Falkenau	3	111	2 489
14 5 22 140	Flöha, Stadt	7	199	3 816
14 5 22 150	Frankenberg/Sa., Stadt	12	978	19 945
14 5 22 160	Frankenstein	-	-	-
14 5 22 170	Frauenstein, Stadt	4	114	2 066
14 5 22 180	Freiberg, Stadt	34	4 395	135 759
14 5 22 190	Geringswalde, Stadt	7	463	10 884
14 5 22 200	Großhartmannsdorf	3	36	727
14 5 22 210	Großschirma, Stadt	13	647	11 882
14 5 22 220	Großweitzschen	5	178	3 688
14 5 22 230	Hainichen, Stadt	8	714	18 758
14 5 22 240	Halsbrücke	8	647	13 987

Direktionsbezirk Chemnitz

von Steinen und Erden 2007		Investitionen im Verarbeitenden Gewerbe 2006			Schlüsselnummer
Gesamtumsatz	darunter Auslandsumsatz	Betriebe mit Investitionen	Bruttoanlageinvestitionen		
			insgesamt	je Beschäftigten	
1 000 €			1 000 €	€	
104	105	106	107	108	
7 813	549	2	.	.	14 5 21 480
14 332	862	5	499	3 305	14 5 21 490
36 955	3 360	5	702	2 404	14 5 21 500
30 683	9 208	5	1 069	2 601	14 5 21 510
.	.	1	.	.	14 5 21 520
33 367	6 446	3	1 313	4 090	14 5 21 530
74 965	20 581	6	6 774	9 860	14 5 21 540
260 733	62 038	17	7 692	4 144	14 5 21 550
83 886	6 928	10	6 737	8 156	14 5 21 560
11 732	1 932	6	383	1 334	14 5 21 570
-	-	-	-	-	14 5 21 580
248 723	32 640	12	6 535	4 541	14 5 21 590
77 805	9 500	9	2 766	4 753	14 5 21 600
.	.	2	.	.	14 5 21 610
50 903	13 666	3	1 492	5 386	14 5 21 620
11 846	115	3	2 367	14 794	14 5 21 630
.	.	1	.	.	14 5 21 640
60 538	12 319	4	1 411	3 108	14 5 21 650
7 259	14	2	.	.	14 5 21 660
51 838	22 572	6	2 709	7 567	14 5 21 670
.	.	2	.	.	14 5 21 680
12 392	743	4	162	551	14 5 21 690
.	.	1	.	.	14 5 21 700
77 886	7 697	11	8 982	10 138	14 5 21 710
5 615 740	1 650 819	276	365 120	14 897	14 5 22
.	.	2	.	.	14 5 22 010
15 934	3 589	1	.	.	14 5 22 020
-	-	-	-	-	14 5 22 030
26 765	555	3	2 633	23 936	14 5 22 040
224 132	49 170	15	22 988	15 491	14 5 22 050
59 546	22 996	6	1 964	3 279	14 5 22 060
29 587	480	1	.	.	14 5 22 070
525 074	147 179	24	14 627	5 814	14 5 22 080
.	.	1	.	.	14 5 22 090
.	.	1	.	.	14 5 22 100
.	.	1	.	.	14 5 22 110
.	.	2	.	.	14 5 22 120
11 828	2 337	3	2 043	20 228	14 5 22 130
15 331	2 878	5	479	2 158	14 5 22 140
87 795	16 069	13	5 591	5 265	14 5 22 150
-	-	-	-	-	14 5 22 160
11 810	3 676	2	.	.	14 5 22 170
1 707 757	657 234	27	164 975	42 161	14 5 22 180
48 123	13 290	5	721	1 654	14 5 22 190
2 692	-	1	.	.	14 5 22 200
64 402	10 650	13	3 461	5 450	14 5 22 210
79 255	7	4	3 639	22 887	14 5 22 220
128 259	12 732	6	21 901	33 183	14 5 22 230
275 696	98 400	7	8 799	16 478	14 5 22 240

Direktionsbezirk Chemnitz

Schlüssel- nummer	Kreisfreie Stadt Landkreis Gemeinde	Bauhauptgewerbe		
		Juni 2007 (Ergänzungserhebung)		
		Betriebe	tätige Personen	Gesamtumsatz 2006 in 1 000 €
		109	110	111
Noch: Erzgebirgskreis				
14 5 21 480	Pobershau	4	19	4 613
14 5 21 490	Pockau	7	53	4 974
14 5 21 500	Raschau-Markersbach	8	46	3 334
14 5 21 510	Scheibenberg, Stadt	4	76	10 011
14 5 21 520	Schlettau, Stadt	2	.	.
14 5 21 530	Schneeberg, Stadt	28	338	31 743
14 5 21 540	Schönheide	9	74	4 529
14 5 21 550	Schwarzenberg/Erzgeb., Stadt	32	303	27 278
14 5 21 560	Sehmatal	19	91	4 991
14 5 21 570	Seiffen/Erzgeb., Kurort	3	22	1 256
14 5 21 580	Sosa	6	20	973
14 5 21 590	Stollberg/Erzgeb., Stadt	15	82	5 966
14 5 21 600	Stützensgrün	13	79	6 076
14 5 21 610	Tannenberg	-	-	-
14 5 21 620	Thalheim/Erzgeb., Stadt	8	48	3 831
14 5 21 630	Thermalbad Wiesenbad	8	44	2 237
14 5 21 640	Thum, Stadt	16	55	3 807
14 5 21 650	Venusberg	6	100	6 523
14 5 21 660	Waldkirchen/Erzgeb.	-	-	-
14 5 21 670	Wolkenstein, Stadt	10	29	2 079
14 5 21 680	Zöblitz, Stadt	3	13	677
14 5 21 690	Zschopau, Stadt	19	115	8 135
14 5 21 700	Zschorlau	18	60	3 491
14 5 21 710	Zwönitz, Stadt	26	203	18 599
14 5 22	Landkreis Mittelsachsen	590	4 603	378 985
14 5 22 010	Altmittweida	6	25	1 239
14 5 22 020	Augustusburg, Stadt	16	91	8 177
14 5 22 030	Bobritzsch	6	48	2 919
14 5 22 040	Bockelwitz	-	-	-
14 5 22 050	Brand-Erbisdorf, Stadt	18	218	16 369
14 5 22 060	Burgstädt, Stadt	20	136	10 796
14 5 22 070	Claußnitz	8	85	6 443
14 5 22 080	Döbeln, Stadt	20	146	17 628
14 5 22 090	Dorfchemnitz	7	39	1 765
14 5 22 100	Ebersbach	-	-	-
14 5 22 110	Eppendorf	8	41	2 121
14 5 22 120	Erlau	10	103	10 996
14 5 22 130	Falkenau	2	.	.
14 5 22 140	Flöha, Stadt	11	64	4 271
14 5 22 150	Frankenberg/Sa., Stadt	31	125	6 887
14 5 22 160	Frankenstein	2	.	.
14 5 22 170	Frauenstein, Stadt	5	21	1 253
14 5 22 180	Freiberg, Stadt	28	283	24 882
14 5 22 190	Geringswalde, Stadt	9	37	3 172
14 5 22 200	Großhartmannsdorf	5	10	662
14 5 22 210	Großschirma, Stadt	17	142	11 154
14 5 22 220	Großweitzschen	10	44	2 839
14 5 22 230	Hainichen, Stadt	11	148	19 283
14 5 22 240	Halsbrücke	12	100	8 875

Direktionsbezirk Chemnitz

Ausbaugewerbe			Baugenehmigungen 2007				Schlüsselnummer	
Juni 2007 (Jährliche Erhebung)			Errichtung neuer Gebäude					
Betriebe	tätige Personen	Gesamtumsatz 2006 in 1 000 €	Wohn- gebäude	darunter mit		Nichtwohn- gebäude		
				1 Wohnung	2 Wohnungen			
112	113	114	115	116	117	118		
-	-	-	-	-	-	-	1	14 5 21 480
1	.	.	3	3	-	-	1	14 5 21 490
2	.	.	4	4	-	-	1	14 5 21 500
-	-	-	-	-	-	-	1	14 5 21 510
-	-	-	-	-	-	-	1	14 5 21 520
3	57	4 079	7	5	1	-	2	14 5 21 530
-	-	-	-	-	-	-	4	14 5 21 540
4	141	12 277	9	7	2	-	4	14 5 21 550
2	.	.	5	3	2	-	1	14 5 21 560
-	-	-	2	-	2	-	2	14 5 21 570
-	-	-	3	3	-	-	2	14 5 21 580
4	56	2 300	12	11	1	-	13	14 5 21 590
-	-	-	1	1	-	-	1	14 5 21 600
-	-	-	-	-	-	-	-	14 5 21 610
5	77	4 757	7	7	-	-	2	14 5 21 620
2	.	.	3	1	2	-	2	14 5 21 630
1	.	.	3	1	2	-	1	14 5 21 640
-	-	-	2	2	-	-	-	14 5 21 650
-	-	-	1	1	-	-	-	14 5 21 660
-	-	-	3	3	-	-	1	14 5 21 670
-	-	-	1	-	1	-	1	14 5 21 680
3	132	12 307	3	2	1	-	4	14 5 21 690
-	-	-	-	-	-	-	4	14 5 21 700
4	79	2 687	7	5	1	-	7	14 5 21 710
101	2 569	230 464	176	165	7	183	14 5 22	
1	.	.	1	1	-	-	1	14 5 22 010
-	-	-	8	7	1	-	2	14 5 22 020
-	-	-	3	3	-	-	4	14 5 22 030
-	-	-	-	-	-	-	-	14 5 22 040
4	129	10 299	3	2	1	-	1	14 5 22 050
2	.	.	6	6	-	-	7	14 5 22 060
-	-	-	2	2	-	-	3	14 5 22 070
9	226	19 200	14	14	-	-	19	14 5 22 080
-	-	-	1	1	-	-	1	14 5 22 090
-	-	-	-	-	-	-	-	14 5 22 100
-	-	-	1	1	-	-	1	14 5 22 110
2	.	.	4	4	-	-	6	14 5 22 120
-	-	-	-	-	-	-	-	14 5 22 130
5	115	8 399	1	1	-	-	5	14 5 22 140
7	156	11 594	3	3	-	-	4	14 5 22 150
-	-	-	-	-	-	-	-	14 5 22 160
1	.	.	1	1	-	-	2	14 5 22 170
14	617	75 153	15	15	-	-	12	14 5 22 180
1	.	.	2	2	-	-	2	14 5 22 190
-	-	-	2	2	-	-	5	14 5 22 200
2	.	.	2	1	1	-	4	14 5 22 210
-	-	-	-	-	-	-	2	14 5 22 220
6	223	13 338	4	4	-	-	6	14 5 22 230
1	.	.	7	7	-	-	4	14 5 22 240

Direktionsbezirk Chemnitz

Schlüssel- nummer	Kreisfreie Stadt Landkreis Gemeinde	Baugenehmigungen 2007					Wohnfläche in m ²
		Wohnungen in Wohn- und Nichtwohnggeb.	davon mit ... Räumen				
			1 und 2	3	4	5 und mehr	
		119	120	121	122	123	124
Noch: Erzgebirgskreis							
14 5 21 480	Pobershau	1	-	-2	1	2	231
14 5 21 490	Pockau	16	7	2	1	6	1 462
14 5 21 500	Raschau-Markersbach	9	8	10	-13	4	902
14 5 21 510	Scheibenberg, Stadt	-	-	-	-	-	9
14 5 21 520	Schlettau, Stadt	1	-	-	1	-	35
14 5 21 530	Schneeberg, Stadt	12	3	3	1	5	1 841
14 5 21 540	Schöneheide	1	-	-	-	1	188
14 5 21 550	Schwarzenberg/Erzgeb., Stadt	-5	12	-17	-7	7	488
14 5 21 560	Sehmatal	23	17	2	-1	5	1 599
14 5 21 570	Seiffen/Erzgeb., Kurort	4	-	-2	6	-	424
14 5 21 580	Sosa	4	1	-	-	3	421
14 5 21 590	Stollberg/Erzgeb., Stadt	13	-	-	-1	14	1 718
14 5 21 600	Stützensgrün	1	-1	1	-	1	176
14 5 21 610	Tannenberg	1	-	-	-	1	132
14 5 21 620	Thalheim/Erzgeb., Stadt	17	-	14	1	2	1 416
14 5 21 630	Thermalbad Wiesenbad	5	-	1	1	3	731
14 5 21 640	Thum, Stadt	5	-	2	-1	4	640
14 5 21 650	Venusberg	3	-	-	-	3	348
14 5 21 660	Waldkirchen/Erzgeb.	1	-	-	-	1	146
14 5 21 670	Wolkenstein, Stadt	6	-	2	-2	6	965
14 5 21 680	Zöblitz, Stadt	5	1	2	1	1	269
14 5 21 690	Zschopau, Stadt	43	41	1	-2	3	2 347
14 5 21 700	Zschorlau	2	-1	1	1	1	188
14 5 21 710	Zwönitz, Stadt	9	-	5	-2	6	1 194
14 5 22	Landkreis Mittelsachsen	273	33	19	-2	223	37 772
14 5 22 010	Altmittweida	4	-	-	1	3	482
14 5 22 020	Augustusburg, Stadt	8	-	3	-1	6	939
14 5 22 030	Bobritzsch	4	1	-	1	2	736
14 5 22 040	Bockelwitz	3	2	-	1	-	190
14 5 22 050	Brand-Erbisdorf, Stadt	-2	2	-4	-2	2	84
14 5 22 060	Burgstädt, Stadt	12	-1	6	-4	11	2 315
14 5 22 070	Claußnitz	2	-	-1	-	3	407
14 5 22 080	Döbeln, Stadt	19	2	1	1	15	2 920
14 5 22 090	Dorfchemnitz	2	-	-	-	2	355
14 5 22 100	Ebersbach	1	-	-	1	-	52
14 5 22 110	Eppendorf	9	2	4	2	1	739
14 5 22 120	Erlau	4	-	-1	-	5	644
14 5 22 130	Falkenau	-	-	-	-	-	-
14 5 22 140	Flöha, Stadt	-2	-	-1	-4	3	126
14 5 22 150	Frankenberg/Sa., Stadt	6	-	-	2	4	1 023
14 5 22 160	Frankenstein	1	-	-	-	1	73
14 5 22 170	Frauenstein, Stadt	2	-	1	-	1	-26
14 5 22 180	Freiberg, Stadt	16	-	-3	-1	20	3 141
14 5 22 190	Geringswalde, Stadt	4	-	-	-	4	604
14 5 22 200	Großhartmannsdorf	5	1	-3	1	6	636
14 5 22 210	Großschirma, Stadt	5	1	-	1	3	564
14 5 22 220	Großweitzschen	2	-	1	-	1	369
14 5 22 230	Hainichen, Stadt	6	-	1	-	5	777
14 5 22 240	Halsbrücke	6	-	-	-	6	1 187

Direktionsbezirk Chemnitz

Baufertigstellungen 2007									Schlüsselnummer
Errichtung neuer Gebäude			Wohnungen in Wohn- und Nichtwohngeb.	davon mit ... Räumen				Wohnfläche in m ²	
Wohngebäude	dar. mit 1 und 2 Wohnungen	Nichtwohngebäude		1 und 2	3	4	5 und mehr		
125	126	127	128	129	130	131	132	133	
3	3	-	3	-1	-	2	2	411	14 5 21 480
2	2	1	4	-	1	-	3	434	14 5 21 490
10	10	1	12	1	3	-1	9	1 372	14 5 21 500
1	1	-	2	-	1	-	1	238	14 5 21 510
1	1	3	1	-	-	-	1	195	14 5 21 520
7	7	2	16	5	-	2	9	2 065	14 5 21 530
2	2	3	3	-	1	1	1	297	14 5 21 540
10	9	2	13	-	-5	4	14	1 944	14 5 21 550
3	3	1	5	-	-	2	3	556	14 5 21 560
3	3	1	7	2	-1	3	3	690	14 5 21 570
2	2	2	2	-	-	-1	3	332	14 5 21 580
24	24	6	34	1	-	3	30	4 423	14 5 21 590
2	2	2	2	-	-	-	2	201	14 5 21 600
-	-	1	-	-	-	-	-	-	14 5 21 610
5	5	1	5	-	-	-2	7	712	14 5 21 620
3	3	3	3	-	-	-	3	398	14 5 21 630
2	2	-	3	-	1	-	2	314	14 5 21 640
4	4	1	6	-	2	2	2	601	14 5 21 650
-	-	1	-	-	-	-	-	-	14 5 21 660
1	1	2	2	-	-	-2	4	401	14 5 21 670
3	3	-	5	2	-	-1	4	475	14 5 21 680
1	1	1	7	-	-	2	5	979	14 5 21 690
3	3	4	6	-	1	-	5	931	14 5 21 700
15	15	10	22	1	1	2	18	2 936	14 5 21 710
236	233	123	317	15	7	25	270	44 258	14 5 22
2	2	-	9	1	3	1	4	868	14 5 22 010
6	6	1	9	1	2	1	5	1 009	14 5 22 020
4	4	4	7	-	2	-	5	795	14 5 22 030
2	2	4	8	1	1	3	3	759	14 5 22 040
6	6	1	8	-	-1	3	6	1 318	14 5 22 050
6	6	2	9	-2	4	2	5	1 250	14 5 22 060
4	4	4	7	-	1	-1	7	861	14 5 22 070
15	15	9	16	-	-1	2	15	2 176	14 5 22 080
-	-	-	-	-	-	-	-	46	14 5 22 090
-	-	-	2	-	-	2	-	170	14 5 22 100
3	3	2	4	-	-	-	4	628	14 5 22 110
7	7	2	9	1	-	-	8	1 127	14 5 22 120
4	4	1	4	-	1	-1	4	430	14 5 22 130
2	2	5	-1	5	-5	-2	1	-136	14 5 22 140
12	12	5	19	-	2	2	15	2 515	14 5 22 150
-	-	1	1	-	-	-	1	156	14 5 22 160
1	1	-	3	-	1	-	2	382	14 5 22 170
7	7	10	8	-3	-3	3	11	1 433	14 5 22 180
8	8	3	10	1	-	-	9	1 451	14 5 22 190
4	4	1	4	-	-	1	3	486	14 5 22 200
4	4	1	5	1	-	-	4	753	14 5 22 210
1	1	1	1	-	-	-	1	212	14 5 22 220
3	3	5	2	-3	1	1	3	755	14 5 22 230
4	4	-	5	-	-	-	5	892	14 5 22 240

Direktionsbezirk Chemnitz

Schlüsselnummer	Kreisfreie Stadt Landkreis Gemeinde	Fortschreibung des Gebäude- und Wohnungsbestandes				
		Bestand an Wohnge- bäuden	darunter mit 1 oder 2 Wohnungen	Bestand an Wohnungen in		
				insge- samt	davon mit ... Räumen	
					1	2
		134	135	136	137	138
Noch: Erzgebirgskreis						
14 5 21 480	Pobershau	554	495	943	6	46
14 5 21 490	Pockau	996	812	2 059	3	64
14 5 21 500	Raschau-Markersbach	1 185	876	3 136	15	105
14 5 21 510	Scheibenberg, Stadt	521	380	1 190	6	71
14 5 21 520	Schlettau, Stadt	600	458	1 350	9	71
14 5 21 530	Schneeberg, Stadt	2 637	1 688	8 841	151	400
14 5 21 540	Schöneheide	1 122	792	2 825	33	137
14 5 21 550	Schwarzenberg/Erzgeb., Stadt	3 080	1 969	10 696	179	826
14 5 21 560	Sehmatal	1 602	1 216	3 610	39	179
14 5 21 570	Seiffen/Erzgeb., Kurort	737	636	1 384	9	53
14 5 21 580	Sosa	505	424	979	1	36
14 5 21 590	Stollberg/Erzgeb., Stadt	2 283	1 604	6 997	56	681
14 5 21 600	Stützensgrün	941	774	1 786	6	68
14 5 21 610	Tannenberg	322	268	606	2	20
14 5 21 620	Thalheim/Erzgeb., Stadt	1 233	751	3 965	9	252
14 5 21 630	Thermalbad Wiesenbad	902	710	2 030	13	150
14 5 21 640	Thum, Stadt	1 310	963	2 954	24	132
14 5 21 650	Venusberg	524	415	1 080	7	60
14 5 21 660	Waldkirchen/Erzgeb.	306	254	558	-	23
14 5 21 670	Wolkenstein, Stadt	922	696	2 114	7	74
14 5 21 680	Zöblitz, Stadt	760	600	1 562	7	57
14 5 21 690	Zschopau, Stadt	1 903	1 329	5 912	107	246
14 5 21 700	Zschorlau	1 350	1 108	2 730	17	97
14 5 21 710	Zwönitz, Stadt	2 231	1 688	5 771	8	250
14 5 22	Landkreis Mittelsachsen	74 258	57 240	179 319	2 023	8 808
14 5 22 010	Altmittweida	587	500	1 120	6	20
14 5 22 020	Augustusburg, Stadt	1 163	889	2 570	21	122
14 5 22 030	Bobritzsch	1 214	1 060	2 092	10	74
14 5 22 040	Bockelwitz	849	785	1 279	5	25
14 5 22 050	Brand-Erbisdorf, Stadt	1 855	1 312	5 856	248	225
14 5 22 060	Burgstädt, Stadt	2 657	1 930	6 654	32	325
14 5 22 070	Claußnitz	961	795	1 856	34	97
14 5 22 080	Döbeln, Stadt	3 214	1 878	12 171	23	1 182
14 5 22 090	Dorfchemnitz	503	474	800	3	21
14 5 22 100	Ebersbach	357	323	541	4	17
14 5 22 110	Eppendorf	1 081	857	2 264	19	64
14 5 22 120	Erlau	1 043	967	1 566	2	40
14 5 22 130	Falkenau	431	317	1 061	9	20
14 5 22 140	Flöha, Stadt	1 413	804	5 709	25	572
14 5 22 150	Frankenberg/Sa., Stadt	2 964	1 993	9 167	209	492
14 5 22 160	Frankenstein	291	264	470	1	15
14 5 22 170	Frauenstein, Stadt	894	778	1 558	5	55
14 5 22 180	Freiberg, Stadt	5 304	2 659	23 855	447	1 858
14 5 22 190	Geringswalde, Stadt	1 251	964	2 671	7	101
14 5 22 200	Großhartmannsdorf	791	709	1 286	8	47
14 5 22 210	Großschirma, Stadt	1 757	1 570	2 926	12	83
14 5 22 220	Großweitzschen	833	706	1 549	6	43
14 5 22 230	Hainichen, Stadt	2 199	1 737	5 108	21	274
14 5 22 240	Halsbrücke	1 446	1 266	2 545	4	78

Direktionsbezirk Chemnitz

am 31. Dezember 2007								Schlüsselnummer
Wohn- und Nichtwohngebäuden							Wohnungen je 1 000 Einwohner	
davon mit ... Räumen					Wohnfläche in 100 m ²			
3	4	5	6	7 und mehr		darin Räume	145	
139	140	141	142	143	144	145	146	
195	301	196	121	78	586	701	457	14 5 21 480
472	721	470	183	146	1 123	1 503	502	14 5 21 490
986	1 111	560	205	154	1 190	2 176	543	14 5 21 500
318	366	258	115	56	419	882	513	14 5 21 510
334	516	234	122	64	478	978	502	14 5 21 520
2 470	2 623	1 512	1 197	488	3 678	5 921	551	14 5 21 530
829	979	521	219	107	814	1 917	544	14 5 21 540
2 416	4 239	1 940	656	440	3 338	6 951	557	14 5 21 550
945	1 255	645	356	191	1 432	2 501	495	14 5 21 560
350	459	291	142	80	620	990	540	14 5 21 570
260	294	212	96	80	594	705	462	14 5 21 580
1 696	2 627	1 126	458	353	2 673	4 640	574	14 5 21 590
425	557	402	201	127	995	1 318	480	14 5 21 600
183	183	126	50	42	313	441	487	14 5 21 610
947	1 484	846	282	145	1 134	2 647	548	14 5 21 620
509	715	381	170	92	691	1 439	553	14 5 21 630
729	955	636	308	170	1 276	2 160	514	14 5 21 640
219	385	187	138	84	653	795	463	14 5 21 650
131	162	125	66	51	381	439	476	14 5 21 660
451	734	478	220	150	1 143	1 558	501	14 5 21 670
363	616	258	151	110	844	1 116	525	14 5 21 680
1 539	2 521	978	310	211	1 594	3 869	541	14 5 21 690
718	853	510	316	219	1 687	2 016	474	14 5 21 700
1 510	2 205	1 069	449	280	2 116	4 013	500	14 5 21 710
45 233	63 543	33 803	15 351	10 558	80 904	126 781	527	14 5 22
216	308	357	126	87	645	797	538	14 5 22 010
783	789	479	230	146	1 102	1 827	508	14 5 22 020
418	648	464	289	189	1 440	1 654	449	14 5 22 030
198	361	306	207	177	1 350	1 069	463	14 5 22 040
1 486	2 441	898	332	226	1 715	3 842	535	14 5 22 050
2 273	2 230	1 020	458	316	2 408	4 592	560	14 5 22 060
403	574	412	197	139	1 108	1 362	545	14 5 22 070
3 816	4 547	1 688	552	363	2 818	7 849	587	14 5 22 080
157	243	208	96	72	549	619	454	14 5 22 090
95	138	138	83	66	515	445	497	14 5 22 100
464	801	484	249	183	1 417	1 651	483	14 5 22 110
264	452	374	234	200	1 563	1 322	442	14 5 22 120
243	450	191	107	41	319	728	528	14 5 22 130
1 455	2 263	965	260	169	1 257	3 567	553	14 5 22 140
2 666	3 344	1 524	572	360	2 761	6 242	563	14 5 22 150
66	155	103	70	60	460	374	392	14 5 22 160
337	444	321	233	163	1 259	1 211	485	14 5 22 170
6 633	9 453	3 757	1 085	622	4 741	15 211	563	14 5 22 180
620	989	544	240	170	1 288	1 902	547	14 5 22 190
222	378	316	178	137	1 054	1 031	470	14 5 22 200
563	886	728	373	281	2 143	2 293	484	14 5 22 210
247	560	361	170	162	1 209	1 219	480	14 5 22 220
1 273	1 922	949	362	307	2 388	3 571	553	14 5 22 230
547	807	560	316	233	1 754	1 948	459	14 5 22 240

Direktionsbezirk Chemnitz

Schlüsselnummer	Kreisfreie Stadt Landkreis Gemeinde	Tourismus 2007				Straßenverkehrsunfälle insgesamt (ohne sonst.)
		geöffnete Beherbergungsstätten	angebotene Gästebetten	Ankünfte	Übernachtungen	
		147	148	149	150	151
Noch: Erzgebirgskreis						
14 5 21 480	Pobershau	9	226	9 637	30 400	6
14 5 21 490	Pockau	3	159	6 480	21 845	20
14 5 21 500	Raschau-Markersbach	2	.	.	.	19
14 5 21 510	Scheibenberg, Stadt	4	118	5 864	15 425	13
14 5 21 520	Schlettau, Stadt	2	.	.	.	11
14 5 21 530	Schneeberg, Stadt	8	499	21 358	59 615	52
14 5 21 540	Schöneheide	2	.	.	.	16
14 5 21 550	Schwarzenberg/Erzgeb., Stadt	10	400	20 970	56 150	88
14 5 21 560	Sehmatal	7	321	6 665	19 274	27
14 5 21 570	Seiffen/Erzgeb., Kurort	16	634	21 728	52 839	10
14 5 21 580	Sosa	5	124	2 941	6 931	8
14 5 21 590	Stollberg/Erzgeb., Stadt	5	96	4 098	7 370	68
14 5 21 600	Stützensgrün	2	.	.	.	15
14 5 21 610	Tannenberg	3	82	2 751	6 588	6
14 5 21 620	Thalheim/Erzgeb., Stadt	4	192	5 390	25 763	24
14 5 21 630	Thermalbad Wiesenbad	5	328	6 717	78 407	32
14 5 21 640	Thum, Stadt	3	67	1 031	2 243	17
14 5 21 650	Venusberg	1	.	.	.	3
14 5 21 660	Waldkirchen/Erzgeb.	-	-	-	-	5
14 5 21 670	Wolkenstein, Stadt	10	554	18 296	101 456	32
14 5 21 680	Zöblitz, Stadt	3	63	1 653	3 636	10
14 5 21 690	Zschopau, Stadt	2	.	.	.	50
14 5 21 700	Zschorlau	1	.	.	.	15
14 5 21 710	Zwönitz, Stadt	6	195	8 387	18 532	67
14 5 22	Landkreis Mittelsachsen	183	7 237	280 139	723 183	1 767
14 5 22 010	Altmittweida	1	.	.	.	22
14 5 22 020	Augustusburg, Stadt	8	322	11 362	20 275	24
14 5 22 030	Bobritzsch	2	.	.	.	14
14 5 22 040	Bockelwitz	1	.	.	.	16
14 5 22 050	Brand-Erbisdorf, Stadt	5	219	8 167	16 491	64
14 5 22 060	Burgstädt, Stadt	5	331	17 878	38 598	57
14 5 22 070	Claußnitz	1	.	.	.	16
14 5 22 080	Döbeln, Stadt	6	168	8 786	14 823	95
14 5 22 090	Dorfchemnitz	2	.	.	.	4
14 5 22 100	Ebersbach	-	-	-	-	3
14 5 22 110	Eppendorf	4	90	2 818	6 455	12
14 5 22 120	Erlau	2	.	.	.	20
14 5 22 130	Falkenau	1	.	.	.	10
14 5 22 140	Flöha, Stadt	-	-	-	-	43
14 5 22 150	Frankenberg/Sa., Stadt	8	340	13 779	25 139	103
14 5 22 160	Frankenstein	1	.	.	.	7
14 5 22 170	Frauenstein, Stadt	10	412	11 743	42 705	26
14 5 22 180	Freiberg, Stadt	18	598	36 263	81 111	193
14 5 22 190	Geringswalde, Stadt	2	.	.	.	15
14 5 22 200	Großhartmannsdorf	2	.	.	.	28
14 5 22 210	Großschirma, Stadt	3	162	7 227	10 623	33
14 5 22 220	Großweitzschen	1	.	.	.	30
14 5 22 230	Hainichen, Stadt	1	.	.	.	80
14 5 22 240	Halsbrücke	4	396	11 547	109 347	24

Direktionsbezirk Chemnitz

Schwerwiegende Unfälle mit Sachschaden 2007		Straßenverkehrsunfälle mit Personenschaden 2007				Kraftfahrzeugbestand am 1. Januar 2008			Schlüsselnummer
im engeren Sinne	unter Alkoholeinwirkung	insgesamt	verunglückte Personen			insgesamt	darunter		
			Getötete	Schwerverletzte	Leichtverletzte		Pkw	Kraftfahräder	
152	153	154	155	156	157	158	159	160	
-	-	6	-	2	6	1 333	1 162	99	14 5 21 480
2	1	17	1	8	12	2 849	2 332	226	14 5 21 490
5	1	13	1	5	12	3 745	3 134	267	14 5 21 500
-	1	12	-	7	17	1 548	1 240	155	14 5 21 510
3	-	8	1	3	8	1 757	1 428	92	14 5 21 520
10	8	34	-	5	37	9 228	8 113	485	14 5 21 530
5	2	9	1	5	9	3 086	2 620	175	14 5 21 540
19	8	61	1	22	59	11 940	10 251	660	14 5 21 550
4	-	23	-	8	19	4 354	3 729	264	14 5 21 560
1	2	7	-	3	4	1 653	1 403	99	14 5 21 570
2	-	6	-	6	1	1 328	1 147	68	14 5 21 580
26	2	40	-	6	42	7 555	6 496	368	14 5 21 590
2	2	11	2	5	12	2 621	2 152	151	14 5 21 600
3	-	3	-	1	2	851	689	52	14 5 21 610
6	1	17	-	9	11	4 111	3 620	219	14 5 21 620
9	3	20	-	2	25	2 564	2 097	185	14 5 21 630
4	1	12	1	6	8	3 690	3 089	262	14 5 21 640
1	-	2	-	1	2	1 646	1 298	135	14 5 21 650
2	-	3	-	1	2	867	690	80	14 5 21 660
6	-	26	-	9	25	2 950	2 428	248	14 5 21 670
1	2	7	-	6	4	1 974	1 648	136	14 5 21 680
14	3	33	3	11	30	6 566	5 650	495	14 5 21 690
5	1	9	1	4	9	3 821	3 319	193	14 5 21 700
24	2	41	-	20	37	7 448	6 185	467	14 5 21 710
509	75	1 183	21	468	1 102	217 105	181 635	13 062	14 5 22
6	-	16	-	3	20	1 592	1 317	80	14 5 22 010
7	1	16	-	8	16	3 355	2 840	264	14 5 22 020
2	-	12	1	2	13	3 205	2 662	193	14 5 22 030
4	1	11	-	4	9	2 018	1 571	133	14 5 22 040
16	3	45	1	23	34	7 054	5 970	398	14 5 22 050
22	-	35	-	19	29	7 367	6 267	407	14 5 22 060
4	-	12	-	6	7	2 543	2 067	191	14 5 22 070
22	7	66	1	22	60	11 872	10 198	522	14 5 22 080
-	1	3	-	1	6	1 306	993	97	14 5 22 090
1	-	2	-	-	2	868	696	61	14 5 22 100
2	-	10	-	4	10	3 056	2 523	184	14 5 22 110
9	-	11	-	6	10	2 702	2 090	183	14 5 22 120
4	1	5	-	3	3	1 219	1 051	79	14 5 22 130
9	2	32	-	11	28	5 514	4 904	298	14 5 22 140
36	2	65	3	21	73	9 855	8 426	601	14 5 22 150
2	-	5	-	2	3	908	717	60	14 5 22 160
5	1	20	-	7	19	2 341	1 865	121	14 5 22 170
52	6	135	2	38	130	21 019	18 562	1 050	14 5 22 180
4	-	11	-	6	5	3 090	2 609	209	14 5 22 190
9	-	19	1	3	17	2 090	1 723	111	14 5 22 200
12	-	21	-	10	15	4 529	3 627	330	14 5 22 210
9	-	21	-	15	25	2 247	1 833	161	14 5 22 220
31	7	42	2	15	39	6 236	5 118	360	14 5 22 230
8	2	14	-	5	13	3 872	3 144	251	14 5 22 240

Direktionsbezirk Chemnitz

Schlüsselnummer	Kreisfreie Stadt Landkreis Gemeinde	Ist-Aufkommen an Gemeindesteuern 2007 in 1 000 €				
		Grundsteuer A	Grundsteuer B	Gewerbesteuer	Gemeindeanteil an der Einkommensteuer	Gemeindeanteil an der Umsatzsteuer
		161	162	163	164	165
Noch: Erzgebirgskreis						
14 5 21 480	Pobershau	1	120	139	181	27
14 5 21 490	Pockau	15	312	420	339	149
14 5 21 500	Raschau-Markersbach	14	355	5 696	570	154
14 5 21 510	Scheibenberg, Stadt	4	194	164	209	57
14 5 21 520	Schlettau, Stadt	11	182	376	227	41
14 5 21 530	Schneeberg, Stadt	10	1 154	1 703	1 686	339
14 5 21 540	Schönheide	6	413	1 502	399	115
14 5 21 550	Schwarzenberg/Erzgeb., Stadt	16	1 530	3 732	2 026	533
14 5 21 560	Sehmatal	15	534	981	634	120
14 5 21 570	Seiffen/Erzgeb., Kurort	5	266	508	171	86
14 5 21 580	Sosa	7	112	35	176	20
14 5 21 590	Stollberg/Erzgeb., Stadt	25	1 141	3 982	1 438	449
14 5 21 600	Stützensgrün	7	312	865	362	87
14 5 21 610	Tannenberg	4	90	177	104	17
14 5 21 620	Thalheim/Erzgeb., Stadt	4	519	989	636	159
14 5 21 630	Thermalbad Wiesenbad	16	288	384	299	86
14 5 21 640	Thum, Stadt	9	431	451	562	120
14 5 21 650	Venusberg	6	201	299	152	57
14 5 21 660	Waldkirchen/Erzgeb.	3	71	55	135	13
14 5 21 670	Wolkenstein, Stadt	17	336	265	347	51
14 5 21 680	Zöblitz, Stadt	9	182	222	265	56
14 5 21 690	Zschopau, Stadt	13	774	814	1 076	397
14 5 21 700	Zschorlau	7	349	483	600	87
14 5 21 710	Zwönitz, Stadt	25	724	2 055	1 016	285
14 5 22	Landkreis Mittelsachsen	2 235	29 263	115 715	37 327	10 666
14 5 22 010	Altmittweida	21	216	454	263	84
14 5 22 020	Augustusburg, Stadt	11	355	440	711	111
14 5 22 030	Bobritzsch	48	325	266	515	42
14 5 22 040	Bockelwitz	82	186	112	211	34
14 5 22 050	Brand-Erbisdorf, Stadt	37	1 008	3 235	1 263	412
14 5 22 060	Burgstädt, Stadt	26	1 309	1 939	1 242	318
14 5 22 070	Claußnitz	21	246	290	394	53
14 5 22 080	Döbeln, Stadt	37	1 946	6 910	2 369	967
14 5 22 090	Dorfchemnitz	22	103	179	117	27
14 5 22 100	Ebersbach	12	87	75	95	10
14 5 22 110	Eppendorf	27	265	324	378	88
14 5 22 120	Erlau	52	230	299	367	79
14 5 22 130	Falkenau	4	136	325	242	17
14 5 22 140	Flöha, Stadt	10	697	1 272	1 231	414
14 5 22 150	Frankenberg/Sa., Stadt	42	1 436	2 350	1 943	405
14 5 22 160	Frankenstein	18	68	172	93	14
14 5 22 170	Frauenstein, Stadt	43	255	526	292	71
14 5 22 180	Freiberg, Stadt	24	3 352	53 045	5 481	1 598
14 5 22 190	Geringswalde, Stadt	40	417	1 029	428	92
14 5 22 200	Großhartmannsdorf	28	183	149	227	32
14 5 22 210	Großschirma, Stadt	48	559	1 094	628	201
14 5 22 220	Großweitzschen	76	268	303	393	43
14 5 22 230	Hainichen, Stadt	43	910	1 190	1 000	373
14 5 22 240	Halsbrücke	44	448	1 241	549	106

Direktionsbezirk Chemnitz

Hebesätze in %			Realsteuer- aufbringungs- kraft 2007	Steuereinnahmekraft 2007		Schuldenstand am 31.12.2007		Personal- stand am 30. Juni 2007	Schlüssel- nummer
Grund- steuer A	Grund- steuer B	Gewerbe- steuer		insgesamt	je Einwohner	insgesamt	je Einwohner		
				1 000 €	1 000 €	€	1 000 €		
166	167	168	169	170	171	172	173	174	
270	360	370	303	496	242	1 013	494	18	14 5 21 480
290	400	380	817	1 263	305	2 753	664	54	14 5 21 490
300	373	380	6 557	6 711	1 155	5 097	877	53	14 5 21 500
270	350	365	436	685	294	2 240	961	33	14 5 21 510
290	390	390	614	846	315	2 190	815	10	14 5 21 520
290	400	405	3 021	4 886	301	14 643	902	116	14 5 21 530
250	380	380	2 106	2 470	473	-	-	44	14 5 21 540
300	370	370	5 983	8 159	421	7 778	402	205	14 5 21 550
300	380	380	1 698	2 354	324	3 194	440	47	14 5 21 560
335	420	380	833	1 040	403	3 444	1 334	49	14 5 21 570
400	380	380	175	367	172	581	273	5	14 5 21 580
360	450	375	5 490	6 973	568	16 169	1 316	94	14 5 21 590
280	410	380	1 277	1 640	438	2 007	536	29	14 5 21 600
290	385	380	299	403	323	692	554	19	14 5 21 610
290	390	400	1 610	2 312	316	9 757	1 333	36	14 5 21 620
290	375	375	778	1 124	303	949	256	64	14 5 21 630
300	400	400	952	1 591	275	4 691	812	83	14 5 21 640
275	360	375	582	761	327	1 478	635	8	14 5 21 650
290	370	390	146	288	246	390	333	8	14 5 21 660
260	400	380	681	1 053	247	7 300	1 714	60	14 5 21 670
275	370	350	490	787	263	1 047	350	34	14 5 21 680
280	390	380	1 777	3 168	285	2 622	236	174	14 5 21 690
290	390	400	901	1 542	266	5 250	905	39	14 5 21 700
280	380	390	3 031	4 132	357	3 392	293	127	14 5 21 710
298	402	383	158 149	194 660	568	206 210	602	4 672	14 5 22
350	450	400	696	1 000	479	390	187	17	14 5 22 010
265	360	400	903	1 684	328	1 756	342	47	14 5 22 020
300	390	390	699	1 229	263	7 618	1 632	42	14 5 22 030
285	375	375	430	663	237	2 930	1 048	90	14 5 22 040
345	385	375	4 726	6 073	550	8 439	765	87	14 5 22 050
300	530	400	3 111	4 487	375	8 826	737	60	14 5 22 060
250	390	380	619	1 037	302	68	20	48	14 5 22 070
270	390	380	9 699	12 344	590	18 264	872	365	14 5 22 080
300	380	390	331	458	256	379	212	6	14 5 22 090
285	370	380	198	295	273	441	408	11	14 5 22 100
270	350	370	727	1 159	246	2 376	505	33	14 5 22 110
300	330	380	686	1 103	309	-	-	29	14 5 22 120
290	370	380	519	746	366	843	413	14	14 5 22 130
280	350	400	2 202	3 726	357	9 267	887	103	14 5 22 140
300	440	375	4 063	6 173	377	2 905	177	176	14 5 22 150
270	370	375	290	379	316	29	24	5	14 5 22 160
320	405	380	887	1 198	371	2 077	643	19	14 5 22 170
250	370	390	59 594	61 504	1 443	4 988	117	475	14 5 22 180
350	400	375	1 621	2 036	415	3 730	760	29	14 5 22 190
270	410	370	396	639	231	2 681	971	25	14 5 22 200
280	385	380	1 877	2 597	427	5 282	868	27	14 5 22 210
290	385	390	707	1 114	343	209	64	36	14 5 22 220
310	440	375	2 263	3 515	380	3 424	370	88	14 5 22 230
300	379	380	1 906	2 437	438	2 811	505	41	14 5 22 240

Direktionsbezirk Chemnitz

Schlüsselnummer	Kreisfreie Stadt Landkreis Gemeinde	Berein. Einnahmen der öffentlichen Kommunalhaushalte 2007 in 1 000 €				
		insgesamt	Einnahmen der laufenden Rechnung	darunter		Einnahmen der Kapital- rechnung
				Schlüsselzu- weis. v. Land	Gebühren, zweckg. Abg.	
		175	176	177	178	179
Noch: Erzgebirgskreis						
14 5 21 480	Pobershau	2 015	1 736	457	123	278
14 5 21 490	Pockau	3 495	3 130	815	236	365
14 5 21 500	Raschau-Markersbach	9 836	8 735	816	90	1 102
14 5 21 510	Scheibenberg, Stadt	2 511	2 304	503	87	208
14 5 21 520	Schlettau, Stadt	2 621	2 254	533	29	367
14 5 21 530	Schneeberg, Stadt	19 805	13 731	5 132	314	6 073
14 5 21 540	Schöneheide	5 627	4 233	337	159	1 394
14 5 21 550	Schwarzenberg/Erzgeb., Stadt	22 058	18 109	5 271	610	3 950
14 5 21 560	Sehmatal	8 886	6 193	1 822	104	2 693
14 5 21 570	Seiffen/Erzgeb., Kurort	3 644	3 469	587	771	175
14 5 21 580	Sosa	1 593	1 305	560	16	288
14 5 21 590	Stollberg/Erzgeb., Stadt	16 082	10 864	1 756	190	5 218
14 5 21 600	Stützensgrün	3 012	2 789	544	60	223
14 5 21 610	Tannenberg	1 092	991	211	29	101
14 5 21 620	Thalheim/Erzgeb., Stadt	5 034	4 156	709	61	878
14 5 21 630	Thermalbad Wiesenbad	4 457	3 045	800	250	1 412
14 5 21 640	Thum, Stadt	5 554	5 205	1 649	319	349
14 5 21 650	Venusberg	1 960	1 795	401	37	165
14 5 21 660	Waldkirchen/Erzgeb.	950	883	309	82	67
14 5 21 670	Wolkenstein, Stadt	4 119	3 583	1 050	250	536
14 5 21 680	Zöblitz, Stadt	2 405	2 173	579	138	233
14 5 21 690	Zschopau, Stadt	11 725	9 609	3 309	601	2 116
14 5 21 700	Zschorlau	4 820	4 490	1 643	121	329
14 5 21 710	Zwönitz, Stadt	12 249	10 314	3 222	859	1 935
14 5 22	Landkreis Mittelsachsen	699 427	607 806	133 155	41 951	91 621
14 5 22 010	Altmittweida	2 255	1 767	170	126	488
14 5 22 020	Augustusburg, Stadt	4 732	3 882	1 164	256	850
14 5 22 030	Bobritzsch	4 871	3 823	1 291	276	1 048
14 5 22 040	Bockelwitz	4 091	2 958	560	359	1 133
14 5 22 050	Brand-Erbisdorf, Stadt	11 686	10 390	2 245	133	1 296
14 5 22 060	Burgstädt, Stadt	11 173	9 654	2 983	226	1 518
14 5 22 070	Claußnitz	3 005	2 726	863	182	279
14 5 22 080	Döbeln, Stadt	26 741	21 347	3 881	1 075	5 394
14 5 22 090	Dorfchemnitz	1 500	1 413	449	6	87
14 5 22 100	Ebersbach	811	693	176	47	119
14 5 22 110	Eppendorf	3 569	3 320	1 423	87	249
14 5 22 120	Erlau	3 390	3 127	1 314	122	263
14 5 22 130	Falkenau	1 686	1 525	250	117	162
14 5 22 140	Flöha, Stadt	11 459	9 150	2 927	520	2 309
14 5 22 150	Frankenberg/Sa., Stadt	19 342	15 277	5 419	1 173	4 064
14 5 22 160	Frankenstein	983	942	270	42	41
14 5 22 170	Frauenstein, Stadt	2 621	2 492	521	83	129
14 5 22 180	Freiberg, Stadt	97 325	84 612	10 493	3 253	12 714
14 5 22 190	Geringswalde, Stadt	5 379	3 985	1 010	102	1 394
14 5 22 200	Großhartmannsdorf	2 446	2 209	739	154	237
14 5 22 210	Großschirma, Stadt	6 615	5 172	997	65	1 443
14 5 22 220	Großweitzschen	3 292	2 823	613	112	469
14 5 22 230	Hainichen, Stadt	10 524	8 018	2 515	241	2 506
14 5 22 240	Halsbrücke	6 318	5 114	1 090	198	1 204

Direktionsbezirk Chemnitz

Bereinigte Ausgaben der öffentlichen Kommunalhaushalte 2007 in 1 000 €							Finanzierungs- saldo 2007 in 1 000 €	Schlüssel- nummer
insgesamt	Ausgaben der laufenden Rechnung	darunter		Ausgaben der Kapital- rechnung	darunter			
		Personal- ausgaben	laufender Sachaufwand		Sach- investitionen	darunter Bau- maßnahmen		
180	181	182	183	184	185	186	187	
1 488	1 307	386	468	181	177	149	527	14 5 21 480
3 275	2 905	1 382	813	370	369	339	220	14 5 21 490
6 718	4 505	1 565	874	2 213	2 158	1 984	3 119	14 5 21 500
2 549	2 174	832	1 010	375	299	231	-38	14 5 21 510
2 290	1 764	313	562	526	517	472	331	14 5 21 520
17 112	12 080	3 586	2 467	5 032	3 447	3 154	2 693	14 5 21 530
5 509	3 401	1 302	1 169	2 108	2 074	1 604	118	14 5 21 540
19 642	13 954	5 222	3 323	5 688	5 231	4 993	2 417	14 5 21 550
7 190	5 036	1 367	1 341	2 154	1 958	1 848	1 696	14 5 21 560
3 010	2 834	1 617	895	175	149	78	634	14 5 21 570
1 436	1 077	171	279	359	299	282	157	14 5 21 580
15 360	9 781	2 354	2 874	5 579	5 532	4 903	722	14 5 21 590
3 014	2 464	911	568	550	458	377	-2	14 5 21 600
976	732	302	146	244	244	230	116	14 5 21 610
5 596	4 613	1 203	1 010	984	819	767	-563	14 5 21 620
4 107	2 854	1 538	622	1 254	1 254	1 032	349	14 5 21 630
4 967	4 371	2 401	1 081	597	246	166	587	14 5 21 640
1 996	1 704	259	357	293	293	244	-36	14 5 21 650
864	801	303	163	63	45	29	86	14 5 21 660
3 897	3 205	1 374	918	692	653	536	222	14 5 21 670
2 356	2 155	1 140	525	201	195	149	49	14 5 21 680
11 745	9 511	5 061	2 643	2 234	1 544	1 351	-20	14 5 21 690
3 744	3 592	1 077	823	153	147	23	1 075	14 5 21 700
11 032	8 102	3 852	1 993	2 930	2 877	2 172	1 217	14 5 21 710
644 114	506 442	152 752	109 829	137 672	126 739	112 614	55 313	14 5 22
1 893	1 247	557	288	646	650	546	362	14 5 22 010
4 440	3 290	1 710	852	1 150	1 098	1 010	292	14 5 22 020
4 445	3 752	1 470	986	693	375	258	426	14 5 22 030
5 477	3 024	2 028	734	2 453	2 532	2 488	-1 386	14 5 22 040
10 889	8 980	3 071	1 690	1 909	1 772	1 559	797	14 5 22 050
10 086	7 771	2 069	1 877	2 315	2 319	2 203	1 086	14 5 22 060
2 785	2 362	1 346	486	423	390	318	220	14 5 22 070
25 609	19 849	9 117	4 226	5 761	5 532	4 983	1 132	14 5 22 080
1 328	1 225	171	316	104	150	84	172	14 5 22 090
694	679	343	108	15	15	1	117	14 5 22 100
3 522	3 032	1 064	817	490	493	385	47	14 5 22 110
2 783	2 287	973	783	496	477	406	607	14 5 22 120
1 709	1 276	462	302	433	416	392	-23	14 5 22 130
11 219	8 397	3 810	1 888	2 822	2 695	2 505	240	14 5 22 140
20 604	12 859	5 418	3 322	7 745	7 692	6 312	-1 262	14 5 22 150
757	679	197	190	78	78	48	226	14 5 22 160
2 343	2 210	686	494	133	102	80	279	14 5 22 170
73 665	42 484	16 717	8 904	31 181	29 577	27 987	23 660	14 5 22 180
4 865	3 018	1 067	808	1 847	1 707	1 620	514	14 5 22 190
2 429	1 765	757	473	665	664	629	17	14 5 22 200
5 828	4 036	976	1 143	1 792	1 613	1 458	787	14 5 22 210
3 108	2 314	1 071	607	794	421	388	184	14 5 22 220
9 686	7 265	2 508	1 684	2 421	2 109	1 733	838	14 5 22 230
5 854	3 747	1 489	884	2 107	2 044	1 782	464	14 5 22 240

Direktionsbezirk Chemnitz

Schlüssel- nummer	Kreisfreie Stadt Landkreis Gemeinde	Fläche 31.12.2007 km ²	Bevölkerung am			Einwoh- ner je km ² 2007	
			3.10.1990	31. Dezember 2007			
			insgesamt	männlich	weiblich		
1	2	3	4	5	6		
Noch: Landkreis Mittelsachsen							
14 5 22 250	Hartha, Stadt	54,36	10 738	8 111	3 956	4 155	149
14 5 22 260	Hartmannsdorf	10,28	4 851	4 683	2 261	2 422	456
14 5 22 270	Hilbersdorf	5,54	1 391	1 446	708	738	261
14 5 22 280	Königsfeld	28,29	1 769	1 703	872	831	60
14 5 22 290	Königshain-Wiederau	30,89	3 207	2 905	1 459	1 446	94
14 5 22 300	Kriebstein	31,01	3 010	2 495	1 237	1 258	80
14 5 22 310	Leisnig, Stadt	30,39	8 726	6 734	3 251	3 483	222
14 5 22 320	Leubsdorf	34,43	4 162	3 828	1 929	1 899	111
14 5 22 330	Lichtenau	49,02	7 063	7 945	3 956	3 989	162
14 5 22 340	Lichtenberg/Erzgeb.	33,17	3 123	2 897	1 433	1 464	87
14 5 22 350	Lunzenau, Stadt	28,26	6 370	4 929	2 372	2 557	174
14 5 22 360	Mittweida, Stadt	41,24	19 923	16 152	7 865	8 287	392
14 5 22 370	Mochau	38,81	2 860	2 639	1 351	1 288	68
14 5 22 380	Mühlau	8,09	2 205	2 323	1 151	1 172	287
14 5 22 390	Mulda/Sa.	43,08	3 306	2 810	1 418	1 392	65
14 5 22 400	Neuhausen/Erzgeb.	48,03	3 681	3 130	1 560	1 570	65
14 5 22 410	Niederstriegis	14,78	1 313	1 328	680	648	90
14 5 22 420	Niederwiesa	16,36	4 989	5 160	2 544	2 616	315
14 5 22 430	Oberschöna	44,22	3 449	3 665	1 884	1 781	83
14 5 22 440	Oederan, Stadt	55,85	9 235	7 832	3 824	4 008	140
14 5 22 450	Ostrau	52,60	4 944	4 231	2 171	2 060	80
14 5 22 460	Penig, Stadt	63,32	12 357	10 134	4 926	5 208	160
14 5 22 470	Rechenberg-Bienenmühle	52,49	2 805	2 237	1 114	1 123	43
14 5 22 480	Reinsberg	49,66	3 467	3 247	1 654	1 593	65
14 5 22 490	Rochlitz, Stadt	23,74	8 590	6 481	3 056	3 425	273
14 5 22 500	Rossau	53,30	3 717	3 814	1 922	1 892	72
14 5 22 510	Roßwein, Stadt	29,18	9 211	7 290	3 507	3 783	250
14 5 22 520	Sayda, Stadt	35,17	2 335	2 134	1 053	1 081	61
14 5 22 530	Seelitz	31,22	2 144	2 016	1 004	1 012	65
14 5 22 540	Striegistal	77,03	6 170	5 483	2 790	2 693	71
14 5 22 550	Taura	11,11	3 023	2 611	1 289	1 322	235
14 5 22 570	Waldheim, Stadt	23,81	10 104	8 711	4 349	4 362	366
14 5 22 580	Wechselburg	25,65	2 437	2 142	1 080	1 062	84
14 5 22 590	Weißborn/Erzgeb.	22,51	2 805	2 702	1 373	1 329	120
14 5 22 600	Zettlitz	15,64	1 110	832	420	412	53
14 5 22 610	Ziegra-Knobelsdorf	31,03	2 334	2 270	1 171	1 099	73
14 5 22 620	Zschaitz-Ottewig	18,23	1 478	1 417	718	699	78
14 5 23	Vogtlandkreis	1 411,89	298 479	253 672	122 335	131 337	180
14 5 23 010	Adorf/Vogtl., Stadt	42,80	7 289	5 563	2 696	2 867	130
14 5 23 020	Auerbach/Vogtl., Stadt	55,38	25 635	20 620	9 829	10 791	372
14 5 23 030	Bad Brambach	43,83	2 591	2 139	1 016	1 123	49
14 5 23 040	Bad Elster, Stadt	19,72	4 701	3 953	1 866	2 087	200
14 5 23 050	Bergen	8,30	1 180	1 036	505	531	125
14 5 23 060	Bösenbrunn	34,22	1 224	1 330	642	688	39
14 5 23 070	Burgstein	57,90	2 184	1 996	1 022	974	34
14 5 23 080	Eichigt	32,64	1 454	1 347	700	647	41
14 5 23 090	Ellefeld	4,55	3 329	2 982	1 430	1 552	655
14 5 23 100	Elsterberg, Stadt	25,07	6 163	4 907	2 363	2 544	196
14 5 23 110	Erlbach	21,72	2 209	1 885	937	948	87

Direktionsbezirk Chemnitz

Bevölkerung im Alter von ... bis unter ... Jahren am 31. Dezember 2007									Schlüssel- nummer
unter 6	6 bis unter 15	15 bis unter 18	18 bis unter 25	25 bis unter 30	30 bis unter 40	40 bis unter 50	50 bis unter 65	65 und mehr	
7	8	9	10	11	12	13	14	15	
300	417	236	660	394	843	1 226	1 824	2 211	14 5 22 250
195	284	118	371	256	524	739	1 044	1 152	14 5 22 260
63	99	42	138	84	177	242	285	316	14 5 22 270
70	116	58	155	101	204	310	363	326	14 5 22 280
153	195	89	259	138	399	463	584	625	14 5 22 290
96	147	73	205	119	264	455	543	593	14 5 22 300
284	346	168	512	333	706	991	1 457	1 937	14 5 22 310
167	285	125	319	218	455	644	787	828	14 5 22 320
398	536	214	688	401	920	1 505	1 696	1 587	14 5 22 330
148	177	85	259	157	329	467	587	688	14 5 22 340
179	281	128	349	248	515	810	1 077	1 342	14 5 22 350
660	804	324	1 519	1 091	1 730	2 210	3 562	4 252	14 5 22 360
117	187	87	247	150	341	502	525	483	14 5 22 370
113	167	60	187	117	281	402	481	515	14 5 22 380
134	187	83	231	183	312	416	589	675	14 5 22 390
129	189	95	225	153	347	487	682	823	14 5 22 400
56	83	48	130	65	150	270	261	265	14 5 22 410
234	344	119	374	238	634	879	1 217	1 121	14 5 22 420
182	277	115	308	211	468	660	750	694	14 5 22 430
341	473	234	680	426	865	1 270	1 587	1 956	14 5 22 440
179	273	134	372	235	523	761	869	885	14 5 22 450
427	541	221	778	512	1 147	1 520	2 198	2 790	14 5 22 460
91	154	71	187	97	214	372	478	573	14 5 22 470
197	275	106	300	194	399	545	593	638	14 5 22 480
229	346	133	496	351	615	967	1 473	1 871	14 5 22 490
183	283	109	288	229	508	608	841	765	14 5 22 500
309	414	150	575	427	800	1 109	1 503	2 003	14 5 22 510
111	154	57	168	121	218	311	406	588	14 5 22 520
61	140	68	196	117	219	362	433	420	14 5 22 530
255	441	135	462	301	740	916	1 128	1 105	14 5 22 540
115	141	65	229	125	284	419	588	645	14 5 22 550
325	464	250	758	499	981	1 402	1 791	2 241	14 5 22 570
87	139	55	192	111	235	390	437	496	14 5 22 580
141	146	91	237	174	318	444	619	532	14 5 22 590
25	50	19	65	53	100	144	183	193	14 5 22 600
122	142	56	202	158	287	411	452	440	14 5 22 610
65	102	32	131	65	180	271	288	283	14 5 22 620
10 657	14 837	6 128	20 561	13 571	28 209	40 209	55 235	64 265	14 5 23
224	276	114	440	275	578	800	1 313	1 543	14 5 23 010
844	1 150	477	1 662	1 150	2 114	3 148	4 794	5 281	14 5 23 020
80	108	42	142	90	203	319	519	636	14 5 23 030
140	200	89	310	187	418	594	913	1 102	14 5 23 040
40	60	35	59	33	120	161	261	267	14 5 23 050
49	115	28	120	68	185	219	276	270	14 5 23 060
93	121	66	150	101	237	323	443	462	14 5 23 070
53	86	30	117	78	156	246	325	256	14 5 23 080
112	160	78	244	156	293	477	638	824	14 5 23 090
192	298	124	380	231	563	825	1 027	1 267	14 5 23 100
62	96	56	154	106	199	271	460	481	14 5 23 110

Direktionsbezirk Chemnitz

Schlüssel- nummer	Kreisfreie Stadt Landkreis Gemeinde	Lebendgeborene 2007		Gestorbene 2007		Überschuss bzw. Gestor-
		insgesamt	je 1 000 Einwohner	insgesamt	je 1 000 Einwohner	insgesamt
		16	17	18	19	20
Noch: Landkreis Mittelsachsen						
14 5 22 250	Hartha, Stadt	52	6,3	114	13,9	-62
14 5 22 260	Hartmannsdorf	38	8,1	41	8,7	-3
14 5 22 270	Hilbersdorf	11	7,6	27	18,7	-16
14 5 22 280	Königsfeld	11	6,4	14	8,1	-3
14 5 22 290	Königshain-Wiederau	23	7,8	45	15,3	-22
14 5 22 300	Kriebstein	15	5,9	40	15,7	-25
14 5 22 310	Leisnig, Stadt	38	5,6	109	16,1	-71
14 5 22 320	Leubsdorf	22	5,7	32	8,3	-10
14 5 22 330	Lichtenau	56	7,0	69	8,7	-13
14 5 22 340	Lichtenberg/Erzgeb.	27	9,2	86	29,4	-59
14 5 22 350	Lunzenau, Stadt	29	5,8	80	16,1	-51
14 5 22 360	Mittweida, Stadt	139	8,6	246	15,2	-107
14 5 22 370	Mochau	23	8,6	19	7,1	4
14 5 22 380	Mühlau	12	5,2	21	9,1	-9
14 5 22 390	Mulda/Sa.	19	6,7	18	6,4	1
14 5 22 400	Neuhausen/Erzgeb.	18	5,7	44	13,9	-26
14 5 22 410	Niederstriegis	9	6,7	13	9,7	-4
14 5 22 420	Niederwiesa	37	7,1	38	7,3	-1
14 5 22 430	Oberschöna	36	9,8	22	6,0	14
14 5 22 440	Oederan, Stadt	56	7,1	104	13,2	-48
14 5 22 450	Ostrau	32	7,5	39	9,2	-7
14 5 22 460	Penig, Stadt	89	8,7	143	14,0	-54
14 5 22 470	Rechenberg-Bienenmühle	14	6,2	19	8,4	-5
14 5 22 480	Reinsberg	34	10,5	32	9,9	2
14 5 22 490	Rochlitz, Stadt	34	5,2	86	13,1	-52
14 5 22 500	Rossau	22	5,7	27	7,0	-5
14 5 22 510	Roßwein, Stadt	56	7,6	102	13,9	-46
14 5 22 520	Sayda, Stadt	15	7,0	49	22,7	-34
14 5 22 530	Seelitz	12	5,9	17	8,4	-5
14 5 22 540	Striegistal	41	7,4	44	8,0	-3
14 5 22 550	Taura	16	6,1	43	16,4	-27
14 5 22 570	Waldheim, Stadt	51	5,8	120	13,6	-69
14 5 22 580	Wechselburg	12	5,6	32	14,8	-20
14 5 22 590	Weißborn/Erzgeb.	23	8,5	25	9,2	-2
14 5 22 600	Zettlitz	1	1,2	8	9,4	-7
14 5 22 610	Ziegra-Knobelsdorf	19	8,2	20	8,6	-1
14 5 22 620	Zschoitz-Ottewig	10	7,0	14	9,7	-4
14 5 23	Vogtlandkreis	1 782	7,0	3 478	13,6	-1 696
14 5 23 010	Adorf/Vogtl., Stadt	36	6,4	111	19,6	-75
14 5 23 020	Auerbach/Vogtl., Stadt	144	6,9	314	15,1	-170
14 5 23 030	Bad Brambach	13	6,0	46	21,3	-33
14 5 23 040	Bad Elster, Stadt	25	6,3	54	13,5	-29
14 5 23 050	Bergen	8	7,6	14	13,3	-6
14 5 23 060	Bösenbrunn	4	3,0	7	5,3	-3
14 5 23 070	Burgstein	20	10,0	9	4,5	11
14 5 23 080	Eichigt	6	4,4	11	8,1	-5
14 5 23 090	Ellefeld	20	6,6	38	12,6	-18
14 5 23 100	Elsterberg, Stadt	37	7,5	63	12,7	-26
14 5 23 110	Erlbach	19	10,1	17	9,1	2

Direktionsbezirk Chemnitz

der Geborenen benen (-)	Zuzüge 2007		Fortzüge 2007		Überschuss der Zu- bzw. Fortzüge (-)		Gesamtveränderung 2007		Schlüssel- nummer
	insgesamt	je 1 000 Einwohner	insgesamt	je 1 000 Einwohner	insgesamt	je 1 000 Einwohner	insgesamt	je 1 000 Einwohner	
-7,6	223	27,2	309	37,7	-86	-10,5	-146	-17,8	14 5 22 250
-0,6	220	46,7	271	57,5	-51	-10,8	-54	-11,5	14 5 22 260
-11,1	88	61,1	53	36,8	35	24,3	19	13,2	14 5 22 270
-1,7	51	29,6	62	36,0	-11	-6,4	-14	-8,1	14 5 22 280
-7,5	93	31,7	142	48,4	-49	-16,7	-71	-24,2	14 5 22 290
-9,8	68	26,7	142	55,8	-74	-29,1	-99	-38,9	14 5 22 300
-10,5	255	37,7	305	45,1	-50	-7,4	-120	-17,7	14 5 22 310
-2,6	109	28,2	177	45,7	-68	-17,6	-77	-19,9	14 5 22 320
-1,6	254	31,9	269	33,8	-15	-1,9	-28	-3,5	14 5 22 330
-20,2	102	34,9	103	35,2	-1	-0,3	-60	-20,5	14 5 22 340
-10,3	149	30,1	166	33,5	-17	-3,4	-67	-13,5	14 5 22 350
-6,6	779	48,2	797	49,3	-18	-1,1	-125	-7,7	14 5 22 360
1,5	68	25,5	118	44,3	-50	-18,8	-46	-17,3	14 5 22 370
-3,9	89	38,4	89	38,4	0	-	-9	-3,9	14 5 22 380
0,4	151	53,5	218	77,2	-67	-23,7	-64	-22,7	14 5 22 390
-8,2	80	25,3	128	40,5	-48	-15,2	-74	-23,4	14 5 22 400
-3,0	51	38,1	58	43,3	-7	-5,2	-12	-9,0	14 5 22 410
-0,2	139	26,7	215	41,3	-76	-14,6	-77	-14,8	14 5 22 420
3,8	111	30,2	139	37,8	-28	-7,6	-14	-3,8	14 5 22 430
-6,1	212	26,9	245	31,1	-33	-4,2	-81	-10,3	14 5 22 440
-1,6	138	32,4	173	40,6	-35	-8,2	-42	-9,9	14 5 22 450
-5,3	218	21,3	306	30,0	-88	-8,6	-142	-13,9	14 5 22 460
-2,2	52	23,0	88	39,0	-36	-15,9	-41	-18,2	14 5 22 470
0,6	125	38,6	127	39,2	-2	-0,6	-	-	14 5 22 480
-7,9	182	27,8	266	40,7	-84	-12,8	-135	-20,6	14 5 22 490
-1,3	116	30,2	150	39,1	-34	-8,9	-38	-9,9	14 5 22 500
-6,3	252	34,4	270	36,9	-18	-2,5	-63	-8,6	14 5 22 510
-15,8	65	30,1	77	35,7	-12	-5,6	-46	-21,3	14 5 22 520
-2,5	63	31,0	111	54,7	-48	-23,6	-53	-26,1	14 5 22 530
-0,5	152	27,6	222	40,2	-70	-12,7	-72	-13,1	14 5 22 540
-10,3	125	47,6	117	44,5	8	3,0	-19	-7,2	14 5 22 550
-7,8	374	42,5	480	54,6	-106	-12,0	-173	-19,7	14 5 22 570
-9,3	62	28,7	71	32,9	-9	-4,2	-29	-13,4	14 5 22 580
-0,7	125	46,2	144	53,2	-19	-7,0	-21	-7,8	14 5 22 590
-8,2	15	17,6	32	37,6	-17	-20,0	-24	-28,2	14 5 22 600
-0,4	219	94,4	247	106,4	-28	-12,1	-53	-22,8	14 5 22 610
-2,8	48	33,4	83	57,7	-35	-24,3	-38	-26,4	14 5 22 620
-6,6	3 773	14,8	5 416	21,2	-1 643	-6,4	-3 326	-13,0	14 5 23
-13,3	143	25,3	223	39,5	-80	-14,2	-154	-27,3	14 5 23 010
-8,2	681	32,8	785	37,8	-104	-5,0	-270	-13,0	14 5 23 020
-15,3	62	28,7	69	31,9	-7	-3,2	-40	-18,5	14 5 23 030
-7,3	165	41,3	215	53,8	-50	-12,5	-79	-19,8	14 5 23 040
-5,7	30	28,5	48	45,7	-18	-17,1	-24	-22,8	14 5 23 050
-2,3	28	21,0	34	25,5	-6	-4,5	-9	-6,8	14 5 23 060
5,5	60	30,0	85	42,5	-25	-12,5	-14	-7,0	14 5 23 070
-3,7	41	30,3	51	37,7	-10	-7,4	-15	-11,1	14 5 23 080
-6,0	108	35,8	167	55,4	-59	-19,6	-77	-25,5	14 5 23 090
-5,3	126	25,4	184	37,2	-58	-11,7	-84	-17,0	14 5 23 100
1,1	46	24,5	52	27,7	-6	-3,2	-4	-2,1	14 5 23 110

Direktionsbezirk Chemnitz

Schlüssel- nummer	Kreisfreie Stadt Landkreis Gemeinde	Allgemein bildende Schulen am 13. September 2007					
		Grundschulen				Mittelschulen	
		Schulen	Klassen	Schüler	Lehrer	Schulen	Klassen
		30	31	32	33	34	35
Noch: Landkreis Mittelsachsen							
14 5 22 250	Hartha, Stadt	2	11	190	16	1	8
14 5 22 260	Hartmannsdorf	1	8	146	10	-	-
14 5 22 270	Hilbersdorf	1	4	73	6	-	-
14 5 22 280	Königsfeld	-	-	-	-	-	-
14 5 22 290	Königshain-Wiederau	1	5	85	6	-	-
14 5 22 300	Kriebstein	1	4	76	4	-	-
14 5 22 310	Leisnig, Stadt	1	8	146	12	1	8
14 5 22 320	Leubsdorf	1	7	142	11	-	-
14 5 22 330	Lichtenau	3	12	254	18	1	13
14 5 22 340	Lichtenberg/Erzgeb.	1	4	71	6	-	-
14 5 22 350	Lunzenau, Stadt	1	7	116	10	1	4
14 5 22 360	Mittweida, Stadt	2	23	416	33	1	18
14 5 22 370	Mochau	1	8	133	10	-	-
14 5 22 380	Mühlau	1	5	90	5	-	-
14 5 22 390	Mulda/Sa.	1	4	88	6	1	4
14 5 22 400	Neuhausen/Erzgeb.	1	4	83	5	-	-
14 5 22 410	Niederstriegis	-	-	-	-	-	-
14 5 22 420	Niederwiesa	1	8	173	10	1	10
14 5 22 430	Oberschöna	2	6	108	10	-	-
14 5 22 440	Oederan, Stadt	1	11	243	15	1	7
14 5 22 450	Ostrau	1	7	114	9	-	-
14 5 22 460	Penig, Stadt	2	14	260	15	1	15
14 5 22 470	Rechenberg-Bienenmühle	1	4	65	6	1	10
14 5 22 480	Reinsberg	1	7	125	10	-	-
14 5 22 490	Rochlitz, Stadt	1	10	203	14	1	14
14 5 22 500	Rossau	2	8	144	10	-	-
14 5 22 510	Roßwein, Stadt	1	10	226	15	1	13
14 5 22 520	Sayda, Stadt	1	4	81	7	1	10
14 5 22 530	Seelitz	1	4	83	5	-	-
14 5 22 540	Striegistal	2	11	198	14	-	-
14 5 22 550	Taura	1	4	80	5	-	-
14 5 22 570	Waldheim, Stadt	1	11	232	21	1	13
14 5 22 580	Wechselburg	1	5	85	6	-	-
14 5 22 590	Weißborn/Erzgeb.	1	4	87	6	-	-
14 5 22 600	Zettlitz	-	-	-	-	-	-
14 5 22 610	Zieggra-Knobelsdorf	-	-	-	-	-	-
14 5 22 620	Zschaitz-Ottewig	-	-	-	-	-	-
14 5 23	Vogtlandkreis	54	373	7 214	487	21	240
14 5 23 010	Adorf/Vogtl., Stadt	1	7	116	8	1	10
14 5 23 020	Auerbach/Vogtl., Stadt	4	28	536	38	2	34
14 5 23 030	Bad Brambach	1	4	56	5	-	-
14 5 23 040	Bad Elster, Stadt	1	6	103	7	1	9
14 5 23 050	Bergen	-	-	-	-	-	-
14 5 23 060	Bösenbrunn	1	4	57	4	-	-
14 5 23 070	Burgstein	1	4	82	5	-	-
14 5 23 080	Eichigt	1	6	114	8	-	-
14 5 23 090	Ellefeld	1	4	81	7	-	-
14 5 23 100	Elsterberg, Stadt	1	6	104	10	1	5
14 5 23 110	Erlbach	1	11	246	14	-	-

Direktionsbezirk Chemnitz

Allgemein bildende Schulen am 13. September 2007										Schlüssel- nummer
Mittelschulen		Gymnasien				allgemein bildende Förderschulen				
Schüler	Lehrer	Schulen	Klassen	Schüler	Lehrer	Schulen	Klassen	Schüler	Lehrer	
36	37	38	39	40	41	42	43	44	45	
158	16	1	15	551	58	-	-	-	-	14 5 22 250
-	-	-	-	-	-	-	-	-	-	14 5 22 260
-	-	-	-	-	-	-	-	-	-	14 5 22 270
-	-	-	-	-	-	-	-	-	-	14 5 22 280
-	-	-	-	-	-	-	-	-	-	14 5 22 290
-	-	-	-	-	-	-	-	-	-	14 5 22 300
153	22	-	-	-	-	-	-	-	-	14 5 22 310
-	-	-	-	-	-	-	-	-	-	14 5 22 320
304	32	-	-	-	-	-	-	-	-	14 5 22 330
-	-	-	-	-	-	-	-	-	-	14 5 22 340
83	5	-	-	-	-	-	-	-	-	14 5 22 350
386	48	1	16	587	60	-	-	-	-	14 5 22 360
-	-	-	-	-	-	-	-	-	-	14 5 22 370
-	-	-	-	-	-	-	-	-	-	14 5 22 380
81	16	-	-	-	-	-	-	-	-	14 5 22 390
-	-	-	-	-	-	-	-	-	-	14 5 22 400
-	-	-	-	-	-	-	-	-	-	14 5 22 410
222	28	-	-	-	-	-	-	-	-	14 5 22 420
-	-	-	-	-	-	-	-	-	-	14 5 22 430
144	20	-	-	-	-	-	-	-	-	14 5 22 440
-	-	-	-	-	-	-	-	-	-	14 5 22 450
312	35	1	9	250	25	-	-	-	-	14 5 22 460
212	23	-	-	-	-	-	-	-	-	14 5 22 470
-	-	-	-	-	-	-	-	-	-	14 5 22 480
311	32	1	22	769	64	1	10	108	20	14 5 22 490
-	-	-	-	-	-	-	-	-	-	14 5 22 500
281	24	-	-	-	-	1	13	152	21	14 5 22 510
242	24	-	-	-	-	-	-	-	-	14 5 22 520
-	-	-	-	-	-	-	-	-	-	14 5 22 530
-	-	-	-	-	-	-	-	-	-	14 5 22 540
-	-	-	-	-	-	-	-	-	-	14 5 22 550
256	38	-	-	-	-	1	10	109	16	14 5 22 570
-	-	-	-	-	-	-	-	-	-	14 5 22 580
-	-	-	-	-	-	-	-	-	-	14 5 22 590
-	-	-	-	-	-	1	6	38	10	14 5 22 600
-	-	-	-	-	-	-	-	-	-	14 5 22 610
-	-	-	-	-	-	-	-	-	-	14 5 22 620
5 234	612	8	134	4 868	486	8	95	939	157	14 5 23
211	24	-	-	-	-	-	-	-	-	14 5 23 010
749	84	1	18	636	68	2	26	260	43	14 5 23 020
-	-	-	-	-	-	-	-	-	-	14 5 23 030
165	24	-	-	-	-	-	-	-	-	14 5 23 040
-	-	-	-	-	-	-	-	-	-	14 5 23 050
-	-	-	-	-	-	-	-	-	-	14 5 23 060
-	-	-	-	-	-	-	-	-	-	14 5 23 070
-	-	-	-	-	-	-	-	-	-	14 5 23 080
-	-	-	-	-	-	-	-	-	-	14 5 23 090
84	14	-	-	-	-	-	-	-	-	14 5 23 100
-	-	-	-	-	-	-	-	-	-	14 5 23 110

Direktionsbezirk Chemnitz

Schlüsselnummer	Kreisfreie Stadt Landkreis Gemeinde	Absolventen/Abgänger am Ende des Schuljahres			
		insgesamt	davon		
			ohne Hauptschulabschluss	mit Hauptschulabschluss	mit Realschulabschluss
		46	47	48	49
Noch: Landkreis Mittelsachsen					
14 5 22 250	Hartha, Stadt	154	3	-	57
14 5 22 260	Hartmannsdorf	53	-	2	51
14 5 22 270	Hilbersdorf	-	-	-	-
14 5 22 280	Königsfeld	-	-	-	-
14 5 22 290	Königshain-Wiederau	-	-	-	-
14 5 22 300	Kriebstein	-	-	-	-
14 5 22 310	Leisnig, Stadt	55	3	12	40
14 5 22 320	Leubsdorf	-	-	-	-
14 5 22 330	Lichtenau	33	2	-	31
14 5 22 340	Lichtenberg/Erzgeb.	-	-	-	-
14 5 22 350	Lunzenau, Stadt	-	-	-	-
14 5 22 360	Mittweida, Stadt	243	3	19	102
14 5 22 370	Mochau	-	-	-	-
14 5 22 380	Mühlau	-	-	-	-
14 5 22 390	Mulda/Sa.	88	3	29	56
14 5 22 400	Neuhausen/Erzgeb.	-	-	-	-
14 5 22 410	Niederstriegis	-	-	-	-
14 5 22 420	Niederwiesa	53	3	11	39
14 5 22 430	Oberschöna	-	-	-	-
14 5 22 440	Oederan, Stadt	76	1	14	61
14 5 22 450	Ostrau	54	4	10	40
14 5 22 460	Penig, Stadt	107	4	7	71
14 5 22 470	Rechenberg-Bienenmühle	43	1	5	37
14 5 22 480	Reinsberg	-	-	-	-
14 5 22 490	Rochlitz, Stadt	237	24	3	79
14 5 22 500	Rossau	-	-	-	-
14 5 22 510	Roßwein, Stadt	104	27	26	51
14 5 22 520	Sayda, Stadt	30	1	1	28
14 5 22 530	Seelitz	-	-	-	-
14 5 22 540	Striegistal	44	-	1	43
14 5 22 550	Taura	-	-	-	-
14 5 22 570	Waldheim, Stadt	91	15	31	45
14 5 22 580	Wechselburg	-	-	-	-
14 5 22 590	Weißborn/Erzgeb.	-	-	-	-
14 5 22 600	Zettlitz	1	1	-	-
14 5 22 610	Ziegra-Knobelsdorf	-	-	-	-
14 5 22 620	Zschaitz-Ottewig	-	-	-	-
14 5 23	Vogtlandkreis	2 501	186	233	1 350
14 5 23 010	Adorf/Vogtl., Stadt	64	2	7	55
14 5 23 020	Auerbach/Vogtl., Stadt	367	35	43	161
14 5 23 030	Bad Brambach	-	-	-	-
14 5 23 040	Bad Elster, Stadt	62	10	10	42
14 5 23 050	Bergen	-	-	-	-
14 5 23 060	Bösenbrunn	-	-	-	-
14 5 23 070	Burgstein	-	-	-	-
14 5 23 080	Eichigt	-	-	-	-
14 5 23 090	Ellefeld	-	-	-	-
14 5 23 100	Elsterberg, Stadt	57	-	8	49
14 5 23 110	Erlbach	-	-	-	-

Direktionsbezirk Chemnitz

2006/07	Berufsbildende Schulen am 5. November 2007				Gewerbeanzeigen 2007		Schlüssel- nummer
mit allgemeiner Hochschulreife	Schulen	Klassen	Schüler	Lehrer	Anmel- dungen	Abmel- dungen	
50	51	52	53	54	55	56	
94	-	-	-	-	48	37	14 5 22 250
-	-	-	-	-	45	55	14 5 22 260
-	-	-	-	-	13	9	14 5 22 270
-	-	-	-	-	6	9	14 5 22 280
-	-	-	-	-	13	11	14 5 22 290
-	-	-	-	-	14	8	14 5 22 300
-	-	-	-	-	49	48	14 5 22 310
-	-	-	-	-	28	15	14 5 22 320
-	-	-	-	-	73	54	14 5 22 330
-	-	-	-	-	13	6	14 5 22 340
-	-	-	-	-	31	24	14 5 22 350
119	2	92	1 514	82	164	159	14 5 22 360
-	-	-	-	-	18	15	14 5 22 370
-	-	-	-	-	28	21	14 5 22 380
-	-	-	-	-	11	13	14 5 22 390
-	-	-	-	-	25	14	14 5 22 400
-	-	-	-	-	6	3	14 5 22 410
-	-	-	-	-	49	56	14 5 22 420
-	-	-	-	-	22	24	14 5 22 430
-	-	-	-	-	65	43	14 5 22 440
-	-	-	-	-	20	20	14 5 22 450
25	-	-	-	-	78	65	14 5 22 460
-	-	-	-	-	13	16	14 5 22 470
-	-	-	-	-	18	26	14 5 22 480
131	2	12	190	9	43	44	14 5 22 490
-	-	-	-	-	33	23	14 5 22 500
-	-	-	-	-	47	34	14 5 22 510
-	-	-	-	-	13	11	14 5 22 520
-	-	-	-	-	10	11	14 5 22 530
-	-	-	-	-	22	22	14 5 22 540
-	1	8	112	7	31	18	14 5 22 550
-	-	-	-	-	57	59	14 5 22 570
-	-	-	-	-	12	11	14 5 22 580
-	-	-	-	-	15	10	14 5 22 590
-	-	-	-	-	3	2	14 5 22 600
-	-	-	-	-	15	11	14 5 22 610
-	-	-	-	-	10	8	14 5 22 620
732	23	498	9 871	528	2 181	2 086	14 5 23
-	-	-	-	-	31	37	14 5 23 010
128	2	18	274	11	168	182	14 5 23 020
-	-	-	-	-	16	16	14 5 23 030
-	1	24	555	32	34	37	14 5 23 040
-	-	-	-	-	7	6	14 5 23 050
-	-	-	-	-	3	9	14 5 23 060
-	-	-	-	-	13	10	14 5 23 070
-	-	-	-	-	3	9	14 5 23 080
-	-	-	-	-	18	25	14 5 23 090
-	-	-	-	-	37	30	14 5 23 100
-	-	-	-	-	16	14	14 5 23 110

Direktionsbezirk Chemnitz

Schlüssel- nummer	Kreisfreie Stadt Landkreis Gemeinde	Sozialversicherungspflichtig Beschäftigte am 30. Juni 2007				
		am Arbeitsort			am Wohnort	
		insgesamt	männlich	weiblich	insgesamt	männlich
		57	58	59	60	61
Noch: Landkreis Mittelsachsen						
14 5 22 250	Hartha, Stadt	2 077	1 231	846	2 758	1 496
14 5 22 260	Hartmannsdorf	3 384	1 853	1 531	1 734	911
14 5 22 270	Hilbersdorf	556	331	225	601	323
14 5 22 280	Königsfeld	240	170	70	668	378
14 5 22 290	Königshain-Wiederau	288	126	162	1 097	601
14 5 22 300	Kriebstein	686	452	234	953	508
14 5 22 310	Leisnig, Stadt	2 239	1 027	1 212	2 117	1 120
14 5 22 320	Leubsdorf	644	423	221	1 422	792
14 5 22 330	Lichtenau	2 390	1 614	776	3 127	1 675
14 5 22 340	Lichtenberg/Erzgeb.	823	515	308	1 185	641
14 5 22 350	Lunzenau, Stadt	630	303	327	1 717	976
14 5 22 360	Mittweida, Stadt	6 354	2 787	3 567	5 101	2 736
14 5 22 370	Mochau	743	556	187	1 008	560
14 5 22 380	Mühlau	1 106	722	384	888	471
14 5 22 390	Mulda/Sa.	730	417	313	1 029	559
14 5 22 400	Neuhausen/Erzgeb.	663	371	292	1 021	552
14 5 22 410	Niederstriegis	54	31	23	513	293
14 5 22 420	Niederwiesa	1 172	563	609	1 974	989
14 5 22 430	Oberschöna	297	174	123	1 477	794
14 5 22 440	Oederan, Stadt	2 720	1 116	1 604	2 800	1 497
14 5 22 450	Ostrau	1 421	924	497	1 633	931
14 5 22 460	Penig, Stadt	2 779	1 864	915	3 624	2 015
14 5 22 470	Rechenberg-Bienenmühle	615	411	204	794	451
14 5 22 480	Reinsberg	516	336	180	1 175	674
14 5 22 490	Rochlitz, Stadt	2 149	881	1 268	2 037	1 098
14 5 22 500	Rossau	979	624	355	1 457	778
14 5 22 510	Roßwein, Stadt	1 315	706	609	2 223	1 204
14 5 22 520	Sayda, Stadt	629	308	321	733	405
14 5 22 530	Seelitz	196	133	63	803	437
14 5 22 540	Striegistal	597	313	284	1 965	1 075
14 5 22 550	Taura	261	137	124	915	489
14 5 22 570	Waldheim, Stadt	2 171	1 116	1 055	2 629	1 410
14 5 22 580	Wechselburg	231	136	95	781	434
14 5 22 590	Weißborn/Erzgeb.	1 059	808	251	1 191	646
14 5 22 600	Zettlitz	293	215	78	354	190
14 5 22 610	Ziegra-Knobelsdorf	300	180	120	887	478
14 5 22 620	Zschaitz-Ottewig	162	106	56	578	322
14 5 23	Vogtlandkreis	77 030	39 235	37 795	87 352	46 064
14 5 23 010	Adorf/Vogtl., Stadt	1 440	680	760	2 082	1 103
14 5 23 020	Auerbach/Vogtl., Stadt	4 834	2 108	2 726	6 753	3 452
14 5 23 030	Bad Brambach	516	213	303	702	348
14 5 23 040	Bad Elster, Stadt	1 701	446	1 255	1 430	718
14 5 23 050	Bergen	53	21	32	417	222
14 5 23 060	Bösenbrunn	250	192	58	509	281
14 5 23 070	Burgstein	228	154	74	751	403
14 5 23 080	Eichigt	192	120	72	557	320
14 5 23 090	Ellefeld	943	526	417	989	511
14 5 23 100	Elsterberg, Stadt	1 069	542	527	1 634	875
14 5 23 110	Erlbach	207	88	119	685	359

Direktionsbezirk Chemnitz

		Arbeitslose im Jahresdurchschnitt 2007					Schlüsselnummer
weiblich	insgesamt	und zwar					
		weiblich	Ausländer	im Alter von unter 25 Jahren	im Alter von 55 Jahren u. mehr	Langzeitarbeitslose	
62	63	64	65	66	67	68	
1 262	704	358	.	84	137	59	14 5 22 250
823	247	135	6	29	37	94	14 5 22 260
278	63	37	.	10	9	21	14 5 22 270
290	98	50	.	8	10	34	14 5 22 280
496	176	94	.	16	33	80	14 5 22 290
445	189	105	.	17	31	86	14 5 22 300
997	579	275	3	77	95	45	14 5 22 310
630	267	143	.	26	44	126	14 5 22 320
1 452	348	198	.	38	71	155	14 5 22 330
544	124	65	.	16	14	58	14 5 22 340
741	422	245	.	35	85	202	14 5 22 350
2 365	1 324	687	54	120	222	648	14 5 22 360
448	193	89	.	16	31	15	14 5 22 370
417	126	67	3	15	25	49	14 5 22 380
470	180	102	.	14	33	74	14 5 22 390
469	200	109	.	14	37	70	14 5 22 400
220	92	45	.	10	17	13	14 5 22 410
985	239	122	.	21	53	104	14 5 22 420
683	193	108	.	19	33	78	14 5 22 430
1 303	525	254	.	63	85	211	14 5 22 440
702	378	182	.	40	54	28	14 5 22 450
1 609	736	454	17	58	122	381	14 5 22 460
343	147	83	.	12	26	53	14 5 22 470
501	205	109	.	24	29	85	14 5 22 480
939	481	268	6	58	86	171	14 5 22 490
679	246	144	3	23	52	109	14 5 22 500
1 019	709	361	6	68	118	60	14 5 22 510
328	109	65	.	10	19	28	14 5 22 520
366	124	66	.	11	28	56	14 5 22 530
890	430	217	.	35	66	224	14 5 22 540
426	191	99	3	22	26	82	14 5 22 550
1 219	839	402	26	92	130	61	14 5 22 570
347	138	82	.	13	29	58	14 5 22 580
545	138	71	.	13	25	62	14 5 22 590
164	61	29	.	5	12	24	14 5 22 600
409	153	75	.	14	31	15	14 5 22 610
256	103	52	.	15	20	11	14 5 22 620
41 288	17 025	9 189	397	1 723	2 726	6 172	14 5 23
979	329	166	3	34	59	102	14 5 23 010
3 301	1 553	824	40	168	239	533	14 5 23 020
354	110	58	.	7	17	40	14 5 23 030
712	206	101	5	24	37	60	14 5 23 040
195	50	25	.	.	8	14	14 5 23 050
228	72	40	.	8	11	20	14 5 23 060
348	117	60	.	11	24	35	14 5 23 070
237	74	49	.	6	16	23	14 5 23 080
478	201	99	4	18	38	84	14 5 23 090
759	326	189	4	34	43	150	14 5 23 100
326	86	45	.	9	18	32	14 5 23 110

Direktionsbezirk Chemnitz

Schlüssel- nummer	Kreisfreie Stadt Landkreis Gemeinde	Bodenfläche am 31.12.2007 nach Art der tatsächlichen Nutzung in ha		
		insgesamt	Siedlungs- und Verkehrsfläche	
			zusammen	Gebäude- und Freifläche
		69	70	71
Noch: Landkreis Mittelsachsen				
14 5 22 250	Hartha, Stadt	5 436	505	288
14 5 22 260	Hartmannsdorf	1 028	325	222
14 5 22 270	Hilbersdorf	554	115	80
14 5 22 280	Königsfeld	2 829	165	88
14 5 22 290	Königshain-Wiederau	3 089	212	117
14 5 22 300	Kriebstein	3 101	228	121
14 5 22 310	Leisnig, Stadt	3 039	388	209
14 5 22 320	Leubsdorf	3 443	261	141
14 5 22 330	Lichtenau	4 902	691	395
14 5 22 340	Lichtenberg/Erzgeb.	3 317	227	133
14 5 22 350	Lunzenau, Stadt	2 826	309	152
14 5 22 360	Mittweida, Stadt	4 124	651	395
14 5 22 370	Mochau	3 882	295	162
14 5 22 380	Mühlau	809	141	104
14 5 22 390	Mulda/Sa.	4 308	275	137
14 5 22 400	Neuhausen/Erzgeb.	4 803	291	132
14 5 22 410	Niederstriegis	1 478	137	59
14 5 22 420	Niederwiesa	1 636	292	157
14 5 22 430	Oberschöna	4 422	322	163
14 5 22 440	Oederan, Stadt	5 585	487	279
14 5 22 450	Ostrau	5 260	435	233
14 5 22 460	Penig, Stadt	6 332	696	376
14 5 22 470	Rechenberg-Bienenmühle	5 249	296	125
14 5 22 480	Reinsberg	4 966	318	191
14 5 22 490	Rochlitz, Stadt	2 374	332	170
14 5 22 500	Rossau	5 330	421	238
14 5 22 510	Roßwein, Stadt	2 916	404	226
14 5 22 520	Sayda, Stadt	3 517	195	100
14 5 22 530	Seelitz	3 122	215	95
14 5 22 540	Striegistal	7 703	541	267
14 5 22 550	Taura	1 111	166	100
14 5 22 570	Waldheim, Stadt	2 381	384	227
14 5 22 580	Wechselburg	2 565	202	81
14 5 22 590	Weißborn/Erzgeb.	2 251	193	112
14 5 22 600	Zettlitz	1 564	95	53
14 5 22 610	Ziegra-Knobelsdorf	3 103	236	123
14 5 22 620	Zschaitz-Ottewig	1 823	121	60
14 5 23	Vogtlandkreis	141 189	14 990	8 010
14 5 23 010	Adorf/Vogtl., Stadt	4 280	419	187
14 5 23 020	Auerbach/Vogtl., Stadt	5 538	890	557
14 5 23 030	Bad Brambach	4 383	334	128
14 5 23 040	Bad Elster, Stadt	1 972	259	124
14 5 23 050	Bergen	830	70	38
14 5 23 060	Bösenbrunn	3 422	176	76
14 5 23 070	Burgstein	5 790	365	131
14 5 23 080	Eichigt	3 264	168	82
14 5 23 090	Ellefeld	455	134	86
14 5 23 100	Elsterberg, Stadt	2 507	259	147
14 5 23 110	Erlbach	2 172	116	57

Direktionsbezirk Chemnitz

Bodenfläche am 31.12.2007 nach Art der tatsächlichen Nutzung in ha					Schlüsselnummer
Siedlungs- und Verkehrsfläche					
Betriebsfläche (ohne Abbauland)	Erholungsfläche	Friedhofsfläche	Verkehrsfläche	darunter Straße, Weg, Platz	
72	73	74	75	76	
6	16	4	190	159	14 5 22 250
14	22	2	66	55	14 5 22 260
6	1	0	28	21	14 5 22 270
1	3	0	73	66	14 5 22 280
1	7	1	86	81	14 5 22 290
1	19	0	88	88	14 5 22 300
5	29	3	141	117	14 5 22 310
2	7	1	110	84	14 5 22 320
3	59	2	231	208	14 5 22 330
3	8	1	82	67	14 5 22 340
2	16	2	137	80	14 5 22 350
0	61	14	181	155	14 5 22 360
0	10	1	121	114	14 5 22 370
1	6	1	29	29	14 5 22 380
0	19	1	117	93	14 5 22 390
19	17	2	122	114	14 5 22 400
16	3	0	58	41	14 5 22 410
4	29	2	101	70	14 5 22 420
11	6	2	139	105	14 5 22 430
4	28	2	173	135	14 5 22 440
1	16	3	182	149	14 5 22 450
16	39	3	262	179	14 5 22 460
1	23	1	147	119	14 5 22 470
2	13	2	111	105	14 5 22 480
-	22	3	137	98	14 5 22 490
3	28	2	151	146	14 5 22 500
4	18	3	154	127	14 5 22 510
1	8	-	86	86	14 5 22 520
0	6	1	113	96	14 5 22 530
2	17	2	253	231	14 5 22 540
1	7	1	56	31	14 5 22 550
1	17	4	135	95	14 5 22 570
0	18	1	102	74	14 5 22 580
7	10	1	64	44	14 5 22 590
1	4	1	36	32	14 5 22 600
0	9	0	103	91	14 5 22 610
0	3	1	57	49	14 5 22 620
216	1 087	133	5 544	4 722	14 5 23
19	26	2	185	144	14 5 23 010
1	58	10	264	219	14 5 23 020
2	32	1	170	130	14 5 23 030
3	43	2	87	70	14 5 23 040
0	6	1	26	26	14 5 23 050
0	7	1	91	91	14 5 23 060
5	7	1	219	195	14 5 23 070
0	5	1	81	73	14 5 23 080
1	5	4	37	24	14 5 23 090
1	14	2	95	83	14 5 23 100
0	9	1	49	49	14 5 23 110

Direktionsbezirk Chemnitz

Schlüssel- nummer	Kreisfreie Stadt Landkreis Gemeinde	Landwirtschaftliche Betriebe 2007			
		insgesamt	davon mit einer landwirtschaftlich genutzten Fläche von ... bis unter ... ha		
			unter 10	10 - 100	100 und mehr
		77	78	79	80
Noch: Landkreis Mittelsachsen					
14 5 22 250	Hartha, Stadt	25	11	8	6
14 5 22 260	Hartmannsdorf	3	1	2	-
14 5 22 270	Hilbersdorf	1	-	-	1
14 5 22 280	Königsfeld	13	6	3	4
14 5 22 290	Königshain-Wiederau	26	15	8	3
14 5 22 300	Kriebstein	13	8	2	3
14 5 22 310	Leisnig, Stadt	11	3	3	5
14 5 22 320	Leubsdorf	22	11	6	5
14 5 22 330	Lichtenau	16	8	6	2
14 5 22 340	Lichtenberg/Erzgeb.	15	6	9	-
14 5 22 350	Lunzenau, Stadt	27	12	11	4
14 5 22 360	Mittweida, Stadt	25	12	11	2
14 5 22 370	Mochau	23	7	6	10
14 5 22 380	Mühlau	6	4	2	-
14 5 22 390	Mulda/Sa.	39	20	15	4
14 5 22 400	Neuhausen/Erzgeb.	8	5	1	2
14 5 22 410	Niederstriegis	13	4	5	4
14 5 22 420	Niederwiesa	12	4	7	1
14 5 22 430	Oberschöna	14	5	4	5
14 5 22 440	Oederan, Stadt	38	19	13	6
14 5 22 450	Ostrau	29	8	10	11
14 5 22 460	Penig, Stadt	52	19	22	11
14 5 22 470	Rechenberg-Bienenmühle	3	1	-	2
14 5 22 480	Reinsberg	24	8	9	7
14 5 22 490	Rochlitz, Stadt	14	7	6	1
14 5 22 500	Rossau	32	15	12	5
14 5 22 510	Roßwein, Stadt	21	11	7	3
14 5 22 520	Sayda, Stadt	11	4	4	3
14 5 22 530	Seelitz	16	10	5	1
14 5 22 540	Striegistal	43	18	18	7
14 5 22 550	Taura	10	6	1	3
14 5 22 570	Waldheim, Stadt	7	1	3	3
14 5 22 580	Wechselburg	18	9	5	4
14 5 22 590	Weißborn/Erzgeb.	1	1	-	-
14 5 22 600	Zettlitz	6	3	1	2
14 5 22 610	Ziegra-Knobelsdorf	14	10	-	4
14 5 22 620	Zschaitz-Ottewig	7	1	4	2
14 5 23	Vogtlandkreis	781	441	237	103
14 5 23 010	Adorf/Vogtl., Stadt	18	14	3	1
14 5 23 020	Auerbach/Vogtl., Stadt	19	14	3	2
14 5 23 030	Bad Brambach	14	7	3	4
14 5 23 040	Bad Elster, Stadt	2	1	1	-
14 5 23 050	Bergen	4	3	1	-
14 5 23 060	Bösenbrunn	13	7	5	1
14 5 23 070	Burgstein	13	5	5	3
14 5 23 080	Eichigt	20	5	11	4
14 5 23 090	Ellefeld	3	2	-	1
14 5 23 100	Elsterberg, Stadt	26	13	11	2
14 5 23 110	Erlbach	11	6	3	2

Direktionsbezirk Chemnitz

Landwirtschaftliche Betriebe und landwirtschaftlich genutzte Fläche 2007 in ha								Schlüsselnummer
insgesamt		darunter						
		Ackerland		Dauerkulturen		Dauergrünland		
Betriebe	Fläche	Betriebe	Fläche	Betriebe	Fläche	Betriebe	Fläche	
81	82	83	84	85	86	87	88	
25	3 555	21	2 945	-	-	22	609	14 5 22 250
3	39	3	.	-	-	2	.	14 5 22 260
1	.	1	.	-	-	1	.	14 5 22 270
13	2 494	8	2 056	-	-	13	437	14 5 22 280
26	1 043	15	871	2	.	23	.	14 5 22 290
13	.	9	.	1	.	12	.	14 5 22 300
11	1 416	9	720	1	.	9	.	14 5 22 310
22	3 051	16	2 310	-	-	22	741	14 5 22 320
16	1 617	13	1 286	3	2	14	329	14 5 22 330
15	391	9	152	-	-	15	239	14 5 22 340
27	2 609	23	2 136	1	.	27	.	14 5 22 350
25	814	20	583	1	.	20	.	14 5 22 360
23	4 804	21	4 566	-	-	21	239	14 5 22 370
6	55	4	37	-	-	6	19	14 5 22 380
39	1 483	22	702	-	-	38	781	14 5 22 390
8	.	3	.	-	-	8	.	14 5 22 400
13	1 493	11	1 328	-	-	10	165	14 5 22 410
12	922	9	612	-	-	12	310	14 5 22 420
14	3 524	9	3 021	-	-	14	502	14 5 22 430
38	4 038	25	3 149	2	.	37	.	14 5 22 440
29	5 249	26	5 043	2	.	22	.	14 5 22 450
52	4 306	44	3 603	1	.	51	703	14 5 22 460
3	.	1	.	-	-	3	.	14 5 22 470
24	3 015	14	2 613	1	.	22	.	14 5 22 480
14	330	12	278	-	-	14	51	14 5 22 490
32	4 042	24	3 359	-	-	32	683	14 5 22 500
21	1 297	15	1 107	-	-	18	190	14 5 22 510
11	1 950	9	1 205	-	-	10	745	14 5 22 520
16	416	8	148	1	.	15	.	14 5 22 530
43	2 217	36	1 890	-	-	42	327	14 5 22 540
10	780	6	588	1	.	9	.	14 5 22 550
7	.	7	.	-	-	6	.	14 5 22 570
18	945	13	721	-	-	16	224	14 5 22 580
1	.	-	-	-	-	1	.	14 5 22 590
6	.	2	.	1	.	6	.	14 5 22 600
14	3 245	10	2 991	-	-	12	254	14 5 22 610
7	660	5	571	1	.	6	.	14 5 22 620
781	55 706	496	36 434	13	44	743	19 223	14 5 23
18	.	11	.	-	-	17	.	14 5 23 010
19	1 633	9	.	1	.	18	869	14 5 23 020
14	959	10	663	-	-	14	296	14 5 23 030
2	.	2	.	-	-	2	.	14 5 23 040
4	40	2	.	-	-	4	.	14 5 23 050
13	.	7	.	-	-	13	.	14 5 23 060
13	1 686	8	1 095	-	-	13	591	14 5 23 070
20	3 694	14	.	-	-	19	.	14 5 23 080
3	.	1	.	-	-	3	.	14 5 23 090
26	1 850	16	.	-	-	24	.	14 5 23 100
11	466	6	.	1	.	10	434	14 5 23 110

Direktionsbezirk Chemnitz

Schlüssel- nummer	Kreisfreie Stadt Landkreis Gemeinde	Ergebnis der allgemeinen Viehzählung vom 3. Mai 2007				
		Betriebe mit Rinder- haltung	Rinder		Betriebe mit Schweine- haltung	Schweine insgesamt
			insgesamt	darunter Michkühe		
89		90	91	92	93	
Noch: Landkreis Mittelsachsen						
14 5 22 250	Hartha, Stadt	19	2 472	1 049	2	.
14 5 22 260	Hartmannsdorf	-	-	-	-	-
14 5 22 270	Hilbersdorf	1	.	-	1	.
14 5 22 280	Königsfeld	9	1 823	.	3	.
14 5 22 290	Königshain-Wiederau	14	374	93	7	350
14 5 22 300	Kriebstein	5	.	.	2	.
14 5 22 310	Leisnig, Stadt	4	390	.	1	.
14 5 22 320	Leubsdorf	18	3 229	1 523	-	-
14 5 22 330	Lichtenau	9	1 468	643	3	.
14 5 22 340	Lichtenberg/Erzgeb.	12	399	.	3	10
14 5 22 350	Lunzenau, Stadt	20	1 571	.	3	42
14 5 22 360	Mittweida, Stadt	12	513	.	2	.
14 5 22 370	Mochau	6	.	.	3	.
14 5 22 380	Mühlau	4	26	.	1	.
14 5 22 390	Mulda/Sa.	27	1 785	606	2	.
14 5 22 400	Neuhausen/Erzgeb.	3	.	.	-	-
14 5 22 410	Niederstriegis	8	203	-	3	.
14 5 22 420	Niederwiesa	8	888	376	5	.
14 5 22 430	Oberschöna	10	1 820	734	-	-
14 5 22 440	Oederan, Stadt	23	3 080	1 291	7	.
14 5 22 450	Ostrau	12	.	.	6	47
14 5 22 460	Penig, Stadt	31	1 924	901	9	.
14 5 22 470	Rechenberg-Bienenmühle	2	.	.	-	-
14 5 22 480	Reinsberg	12	1 162	508	1	.
14 5 22 490	Rochlitz, Stadt	7	236	.	6	22
14 5 22 500	Rossau	26	1 803	989	10	.
14 5 22 510	Roßwein, Stadt	5	49	.	1	.
14 5 22 520	Sayda, Stadt	8	1 779	843	3	5
14 5 22 530	Seelitz	9	280	112	5	32
14 5 22 540	Striegistal	26	631	.	10	26
14 5 22 550	Taura	6	481	165	2	.
14 5 22 570	Waldheim, Stadt	3	.	.	1	.
14 5 22 580	Wechselburg	10	608	309	2	.
14 5 22 590	Weißborn/Erzgeb.	1	.	-	-	-
14 5 22 600	Zettlitz	5	.	.	1	.
14 5 22 610	Ziegra-Knobelsdorf	5	.	.	2	.
14 5 22 620	Zschaitz-Ottewig	2	.	-	1	.
14 5 23	Vogtlandkreis	494	39 552	15 637	155	35 308
14 5 23 010	Adorf/Vogtl., Stadt	9	.	.	4	17
14 5 23 020	Auerbach/Vogtl., Stadt	10	.	.	4	14
14 5 23 030	Bad Brambach	7	345	.	3	17
14 5 23 040	Bad Elster, Stadt	1	.	-	1	.
14 5 23 050	Bergen	2	.	-	1	.
14 5 23 060	Bösenbrunn	6	.	.	3	8
14 5 23 070	Burgstein	9	916	416	3	17
14 5 23 080	Eichigt	10	.	.	4	.
14 5 23 090	Ellefeld	-	-	-	2	.
14 5 23 100	Elsterberg, Stadt	20	2 009	.	8	.
14 5 23 110	Erlbach	7	230	.	1	.

Direktionsbezirk Chemnitz

Ergebnis der allgemeinen Viehzählung vom 3. Mai 2007							Schlüsselnummer
Betriebe mit Hühnerhaltung	Hühner insgesamt	Betriebe mit Pferdehaltung	Pferde insgesamt	Betriebe mit Schafhaltung	Schafe insgesamt	dar. weibliche Schafe zur Zucht einschl. Jährlinge	
94	95	96	97	98	99	100	
5	.	2	.	5	.	.	14 5 22 250
1	.	1	.	2	.	.	14 5 22 260
1	.	-	-	-	-	-	14 5 22 270
4	86	4	14	2	.	.	14 5 22 280
5	61	8	62	2	.	.	14 5 22 290
4	638	4	20	3	49	.	14 5 22 300
1	.	3	79	5	1 139	745	14 5 22 310
6	.	7	27	3	.	9	14 5 22 320
7	285	3	11	3	58	26	14 5 22 330
7	275	5	25	8	79	26	14 5 22 340
15	257	7	22	15	206	148	14 5 22 350
12	268	4	11	8	200	88	14 5 22 360
5	240	5	25	1	.	-	14 5 22 370
4	.	2	.	2	.	.	14 5 22 380
16	.	6	31	17	232	100	14 5 22 390
2	.	1	.	2	.	.	14 5 22 400
2	.	5	13	3	258	143	14 5 22 410
5	.	5	17	1	.	.	14 5 22 420
5	.	2	.	4	43	12	14 5 22 430
16	.	8	30	14	647	334	14 5 22 440
9	1 032	2	.	4	45	23	14 5 22 450
16	347	8	128	14	274	145	14 5 22 460
-	-	1	.	-	-	-	14 5 22 470
10	.	5	36	4	91	81	14 5 22 480
4	.	6	25	2	.	.	14 5 22 490
12	252	5	15	14	.	.	14 5 22 500
7	.	6	51	7	540	.	14 5 22 510
4	.	2	.	3	.	.	14 5 22 520
6	.	6	76	6	86	41	14 5 22 530
16	.	14	48	12	102	58	14 5 22 540
4	110	4	11	1	.	.	14 5 22 550
2	.	2	.	1	.	.	14 5 22 570
8	.	6	55	6	37	15	14 5 22 580
1	.	-	-	1	.	.	14 5 22 590
2	.	3	15	-	-	-	14 5 22 600
5	.	3	22	3	24	.	14 5 22 610
1	.	1	.	2	.	.	14 5 22 620
323	.	226	1 398	175	11 578	7 259	14 5 23
6	88	8	72	5	34	23	14 5 23 010
8	298	8	67	3	52	29	14 5 23 020
6	.	5	7	1	.	.	14 5 23 030
1	.	1	.	-	-	-	14 5 23 040
2	.	2	.	1	.	.	14 5 23 050
4	.	2	.	4	88	43	14 5 23 060
5	176	4	10	1	.	.	14 5 23 070
3	.	3	.	3	8	.	14 5 23 080
3	35	3	66	2	.	.	14 5 23 090
8	.	1	.	9	223	124	14 5 23 100
4	.	5	51	5	23	8	14 5 23 110

Direktionsbezirk Chemnitz

Schlüssel- nummer	Kreisfreie Stadt Landkreis Gemeinde	Verarbeitendes Gewerbe sowie Bergbau und Gewinnung		
		Betriebe	tätige Personen	bezahlte Entgelte
				1 000 €
101	102	103		
Noch: Landkreis Mittelsachsen				
14 5 22 250	Hartha, Stadt	12	876	24 963
14 5 22 260	Hartmannsdorf	7	524	10 475
14 5 22 270	Hilbersdorf	6	410	10 834
14 5 22 280	Königsfeld	1	.	.
14 5 22 290	Königshain-Wiederau	-	-	-
14 5 22 300	Kriebstein	2	.	.
14 5 22 310	Leisnig, Stadt	7	562	13 769
14 5 22 320	Leubsdorf	4	228	5 076
14 5 22 330	Lichtenau	14	975	25 268
14 5 22 340	Lichtenberg/Erzgeb.	2	.	.
14 5 22 350	Lunzenau, Stadt	3	81	1 596
14 5 22 360	Mittweida, Stadt	14	1 019	25 375
14 5 22 370	Mochau	4	417	9 486
14 5 22 380	Mühlau	8	439	8 835
14 5 22 390	Mulda/Sa.	4	111	2 072
14 5 22 400	Neuhausen/Erzgeb.	1	.	.
14 5 22 410	Niederstriegis	-	-	-
14 5 22 420	Niederwiesa	2	.	.
14 5 22 430	Oberschöna	2	.	.
14 5 22 440	Oederan, Stadt	11	857	14 238
14 5 22 450	Ostrau	7	278	7 239
14 5 22 460	Penig, Stadt	18	1 519	46 131
14 5 22 470	Rechenberg-Bienenmühle	4	146	3 294
14 5 22 480	Reinsberg	2	.	.
14 5 22 490	Rochlitz, Stadt	6	151	3 623
14 5 22 500	Rossau	10	318	5 514
14 5 22 510	Roßwein, Stadt	4	217	6 631
14 5 22 520	Sayda, Stadt	2	.	.
14 5 22 530	Seelitz	1	.	.
14 5 22 540	Striegistal	3	155	3 840
14 5 22 550	Taura	1	.	.
14 5 22 570	Waldheim, Stadt	6	664	17 084
14 5 22 580	Wechselburg	1	.	.
14 5 22 590	Weißborn/Erzgeb.	4	835	29 382
14 5 22 600	Zettlitz	-	-	-
14 5 22 610	Ziegra-Knobelsdorf	1	.	.
14 5 22 620	Zschoitz-Ottewig	-	-	-
14 5 23	Vogtlandkreis	241	18 754	466 291
14 5 23 010	Adorf/Vogtl., Stadt	2	.	.
14 5 23 020	Auerbach/Vogtl., Stadt	8	485	11 681
14 5 23 030	Bad Brambach	1	.	.
14 5 23 040	Bad Elster, Stadt	1	.	.
14 5 23 050	Bergen	-	-	-
14 5 23 060	Bösenbrunn	-	-	-
14 5 23 070	Burgstein	-	-	-
14 5 23 080	Eichigt	-	-	-
14 5 23 090	Ellefeld	4	428	8 804
14 5 23 100	Elsterberg, Stadt	2	.	.
14 5 23 110	Erlbach	-	-	-

Direktionsbezirk Chemnitz

von Steinen und Erden 2007		Investitionen im Verarbeitenden Gewerbe 2006				Schlüsselnummer
Gesamtumsatz	darunter Auslandsumsatz	Betriebe mit Investitionen	Bruttoanlageinvestitionen			
			insgesamt	je Beschäftigten		
1 000 €			1 000 €	€		
104	105	106	107	108		
189 036	45 156	8	3 569	4 363	14 5 22 250	
76 050	6 579	7	906	1 864	14 5 22 260	
138 432	51 184	5	2 980	7 198	14 5 22 270	
.	.	1	.	.	14 5 22 280	
-	-	-	-	-	14 5 22 290	
.	.	2	.	.	14 5 22 300	
67 985	10 347	6	2 745	5 330	14 5 22 310	
24 597	154	2	.	.	14 5 22 320	
195 766	19 196	13	5 865	6 459	14 5 22 330	
.	.	2	.	.	14 5 22 340	
22 794	-	1	.	.	14 5 22 350	
144 490	21 487	9	6 671	7 412	14 5 22 360	
167 536	36 969	4	1 622	4 045	14 5 22 370	
49 798	5 009	7	2 251	5 047	14 5 22 380	
7 664	536	4	296	2 467	14 5 22 390	
.	.	1	.	.	14 5 22 400	
-	-	-	-	-	14 5 22 410	
.	.	2	.	.	14 5 22 420	
.	.	-	-	-	14 5 22 430	
115 650	27 413	9	5 474	5 507	14 5 22 440	
88 077	33 816	6	947	2 818	14 5 22 450	
313 572	114 682	12	10 712	7 382	14 5 22 460	
19 075	357	2	.	.	14 5 22 470	
.	.	2	.	.	14 5 22 480	
14 350	3 388	3	1 891	10 005	14 5 22 490	
31 526	5 936	6	260	893	14 5 22 500	
66 340	19 375	3	746	3 657	14 5 22 510	
.	.	2	.	.	14 5 22 520	
.	.	1	.	.	14 5 22 530	
22 352	2 075	2	.	.	14 5 22 540	
.	.	-	-	-	14 5 22 550	
138 195	55 855	6	5 315	8 903	14 5 22 570	
.	.	1	.	.	14 5 22 580	
155 637	83 468	3	43 463	57 264	14 5 22 590	
-	-	-	-	-	14 5 22 600	
.	.	1	.	.	14 5 22 610	
-	-	-	-	-	14 5 22 620	
2 885 359	938 942	190	97 921	5 466	14 5 23	
.	.	2	.	.	14 5 23 010	
170 238	70 136	6	2 654	5 506	14 5 23 020	
.	.	1	.	.	14 5 23 030	
.	.	1	.	.	14 5 23 040	
-	-	-	-	-	14 5 23 050	
-	-	-	-	-	14 5 23 060	
-	-	-	-	-	14 5 23 070	
-	-	-	-	-	14 5 23 080	
49 783	12 828	5	985	2 264	14 5 23 090	
.	.	2	.	.	14 5 23 100	
-	-	-	-	-	14 5 23 110	

Direktionsbezirk Chemnitz

Schlüsselnummer	Kreisfreie Stadt Landkreis Gemeinde	Bauhauptgewerbe		
		Juni 2007 (Ergänzungserhebung)		
		Betriebe	tätige Personen	Gesamtumsatz 2006 in 1 000 €
		109	110	111
Noch: Landkreis Mittelsachsen				
14 5 22 250	Hartha, Stadt	19	107	7 763
14 5 22 260	Hartmannsdorf	12	95	8 712
14 5 22 270	Hilbersdorf	1	.	.
14 5 22 280	Königsfeld	4	23	1 570
14 5 22 290	Königshain-Wiederau	7	26	1 487
14 5 22 300	Kriebstein	1	.	.
14 5 22 310	Leisnig, Stadt	10	95	9 815
14 5 22 320	Leubsdorf	10	99	7 391
14 5 22 330	Lichtenau	17	170	14 000
14 5 22 340	Lichtenberg/Erzgeb.	4	35	2 924
14 5 22 350	Lunzenau, Stadt	9	42	1 795
14 5 22 360	Mittweida, Stadt	12	82	4 716
14 5 22 370	Mochau	3	.	.
14 5 22 380	Mühlau	9	101	6 901
14 5 22 390	Mulda/Sa.	9	51	3 310
14 5 22 400	Neuhausen/Erzgeb.	5	63	4 744
14 5 22 410	Niederstriegis	1	.	.
14 5 22 420	Niederwiesa	17	145	15 352
14 5 22 430	Oberschöna	7	12	572
14 5 22 440	Oederan, Stadt	18	74	5 607
14 5 22 450	Ostrau	16	221	21 405
14 5 22 460	Penig, Stadt	19	151	11 889
14 5 22 470	Rechenberg-Bienenmühle	8	128	8 871
14 5 22 480	Reinsberg	9	95	7 125
14 5 22 490	Rochlitz, Stadt	9	154	13 439
14 5 22 500	Rossau	10	42	1 925
14 5 22 510	Roßwein, Stadt	22	230	22 637
14 5 22 520	Sayda, Stadt	7	112	12 942
14 5 22 530	Seelitz	6	33	1 937
14 5 22 540	Striegistal	7	.	.
14 5 22 550	Taura	4	.	.
14 5 22 570	Waldheim, Stadt	16	133	7 786
14 5 22 580	Wechselburg	8	27	1 214
14 5 22 590	Weißborn/Erzgeb.	-	-	-
14 5 22 600	Zettlitz	3	28	1 515
14 5 22 610	Ziegra-Knobelsdorf	5	29	3 397
14 5 22 620	Zschaitz-Ottewig	4	22	1 230
14 5 23	Vogtlandkreis	493	3 712	323 689
14 5 23 010	Adorf/Vogtl., Stadt	5	100	6 814
14 5 23 020	Auerbach/Vogtl., Stadt	42	169	11 809
14 5 23 030	Bad Brambach	6	16	857
14 5 23 040	Bad Elster, Stadt	7	17	698
14 5 23 050	Bergen	1	.	.
14 5 23 060	Bösenbrunn	6	123	10 943
14 5 23 070	Burgstein	7	23	1 353
14 5 23 080	Eichigt	4	16	2 223
14 5 23 090	Ellefeld	5	30	1 450
14 5 23 100	Elsterberg, Stadt	10	37	2 164
14 5 23 110	Erlbach	1	.	.

Direktionsbezirk Chemnitz

Ausbaugewerbe			Baugenehmigungen 2007				Schlüsselnummer
Juni 2007 (Jährliche Erhebung)			Errichtung neuer Gebäude				
Betriebe	tätige Personen	Gesamtumsatz 2006 in 1 000 €	Wohn- gebäude	darunter mit		Nichtwohn- gebäude	
				1 Wohnung	2 Wohnungen		
112	113	114	115	116	117	118	
2	.	.	3	2	-	5	14 5 22 250
2	.	.	6	6	-	3	14 5 22 260
1	.	.	4	4	-	3	14 5 22 270
-	-	-	-	-	-	1	14 5 22 280
-	-	-	3	3	-	2	14 5 22 290
-	-	-	-	-	-	1	14 5 22 300
3	55	5 909	5	5	-	1	14 5 22 310
1	.	.	-	-	-	1	14 5 22 320
1	.	.	12	10	1	9	14 5 22 330
2	.	.	-	-	-	3	14 5 22 340
1	.	.	4	4	-	1	14 5 22 350
3	60	3 592	6	4	1	10	14 5 22 360
-	-	-	4	4	-	2	14 5 22 370
1	.	.	4	4	-	3	14 5 22 380
2	.	.	2	2	-	1	14 5 22 390
-	-	-	1	1	-	5	14 5 22 400
-	-	-	1	1	-	-	14 5 22 410
1	.	.	2	2	-	4	14 5 22 420
-	-	-	4	4	-	1	14 5 22 430
2	.	.	4	4	-	4	14 5 22 440
-	-	-	1	1	-	1	14 5 22 450
5	113	8 286	5	3	2	6	14 5 22 460
2	.	.	1	1	-	3	14 5 22 470
-	-	-	4	4	-	-	14 5 22 480
3	37	1 995	2	2	-	3	14 5 22 490
-	-	-	5	5	-	1	14 5 22 500
4	95	5 305	2	1	-	1	14 5 22 510
1	.	.	-	-	-	4	14 5 22 520
-	-	-	-	-	-	2	14 5 22 530
-	-	-	1	1	-	6	14 5 22 540
-	-	-	-	-	-	1	14 5 22 550
5	77	5 559	5	5	-	2	14 5 22 570
2	.	.	-	-	-	-	14 5 22 580
-	-	-	3	3	-	1	14 5 22 590
-	-	-	-	-	-	-	14 5 22 600
1	.	.	2	2	-	1	14 5 22 610
1	.	.	-	-	-	-	14 5 22 620
57	1 315	98 459	119	113	5	141	14 5 23
1	.	.	6	6	-	2	14 5 23 010
4	154	10 888	9	8	1	7	14 5 23 020
1	.	.	1	1	-	-	14 5 23 030
-	-	-	1	1	-	1	14 5 23 040
-	-	-	1	1	-	-	14 5 23 050
-	-	-	2	2	-	-	14 5 23 060
1	.	.	-	-	-	2	14 5 23 070
-	-	-	3	3	-	2	14 5 23 080
-	-	-	2	2	-	1	14 5 23 090
-	-	-	2	2	-	6	14 5 23 100
-	-	-	3	3	-	-	14 5 23 110

Direktionsbezirk Chemnitz

Schlüsselnummer	Kreisfreie Stadt Landkreis Gemeinde	Baugenehmigungen 2007					Wohnfläche in m ²
		Wohnungen in Wohn- und Nichtwohnggeb.	davon mit ... Räumen				
			1 und 2	3	4	5 und mehr	
		119	120	121	122	123	124
Noch: Landkreis Mittelsachsen							
14 5 22 250	Hartha, Stadt	-	-1	-2	-	3	239
14 5 22 260	Hartmannsdorf	6	-	-	-1	7	952
14 5 22 270	Hilbersdorf	4	-	-	1	3	475
14 5 22 280	Königsfeld	-	-	-	-	-	-
14 5 22 290	Königshain-Wiederau	3	-	-	-1	4	521
14 5 22 300	Kriebstein	-	-	-	-	-	67
14 5 22 310	Leisnig, Stadt	5	-	-	-1	6	690
14 5 22 320	Leubsdorf	3	-	-	-	3	298
14 5 22 330	Lichtenau	16	-1	1	-1	17	2 571
14 5 22 340	Lichtenberg/Erzgeb.	1	-	-	-	1	192
14 5 22 350	Lunzenau, Stadt	4	-	-	-	4	758
14 5 22 360	Mittweida, Stadt	9	2	-2	-	9	1 198
14 5 22 370	Mochau	4	-	-	-2	6	736
14 5 22 380	Mühlau	4	-	-	-	4	538
14 5 22 390	Mulda/Sa.	3	-	-	-	3	431
14 5 22 400	Neuhausen/Erzgeb.	1	-	-	-1	2	245
14 5 22 410	Niederstriegis	3	1	-	2	-	315
14 5 22 420	Niederwiesa	2	-	-	-2	4	442
14 5 22 430	Oberschöna	6	2	-	-	4	733
14 5 22 440	Oederan, Stadt	11	2	8	-2	3	876
14 5 22 450	Ostrau	1	-	-	1	-	166
14 5 22 460	Penig, Stadt	11	1	1	1	8	1 423
14 5 22 470	Rechenberg-Bienenmühle	1	-	-	-	1	162
14 5 22 480	Reinsberg	7	-	1	1	5	797
14 5 22 490	Rochlitz, Stadt	16	3	9	-	4	1 278
14 5 22 500	Rossau	2	-4	-1	1	6	744
14 5 22 510	Roßwein, Stadt	1	-	-	1	-	159
14 5 22 520	Sayda, Stadt	1	-	-	-	1	241
14 5 22 530	Seelitz	2	-	-	-	2	191
14 5 22 540	Striegistal	3	-	2	-	1	389
14 5 22 550	Taura	-	-	-	-	-	12
14 5 22 570	Waldheim, Stadt	19	17	-1	2	1	653
14 5 22 580	Wechselburg	-1	-	-1	-	-	-58
14 5 22 590	Weißeborn/Erzgeb.	3	-	-	-	3	496
14 5 22 600	Zettlitz	-	-	-	-	-	-
14 5 22 610	Ziegra-Knobelsdorf	4	1	-	-	3	373
14 5 22 620	Zschaitz-Ottewig	1	-	-	-	1	132
14 5 23	Vogtlandkreis	227	11	32	28	156	28 708
14 5 23 010	Adorf/Vogtl., Stadt	8	1	-	1	6	1 418
14 5 23 020	Auerbach/Vogtl., Stadt	15	-	3	3	9	1 797
14 5 23 030	Bad Brambach	4	1	2	3	-2	378
14 5 23 040	Bad Elster, Stadt	2	-	-1	2	1	231
14 5 23 050	Bergen	2	-	-	1	1	208
14 5 23 060	Bösenbrunn	2	-	-1	-	3	244
14 5 23 070	Burgstein	-1	-1	-1	-	1	33
14 5 23 080	Eichigt	4	-	-	-1	5	703
14 5 23 090	Ellefeld	2	-	-	-	2	283
14 5 23 100	Elsterberg, Stadt	1	-	-	-	1	95
14 5 23 110	Erlbach	5	-	-1	-	6	627

Direktionsbezirk Chemnitz

Baufertigstellungen 2007									Schlüsselnummer
Errichtung neuer Gebäude			Wohnungen in Wohn- und Nichtwohngeb.	davon mit ... Räumen				Wohnfläche in m ²	
Wohngebäude	dar. mit 1 und 2 Wohnungen	Nichtwohngebäude		1 und 2	3	4	5 und mehr		
125	126	127	128	129	130	131	132	133	
6	6	5	6	-3	-2	1	10	1 870	14 5 22 250
5	5	7	6	-	-	-	6	927	14 5 22 260
2	2	-	1	-	-	1	-	138	14 5 22 270
-	-	-	-	-	-	-2	2	75	14 5 22 280
-	-	3	2	-	-	-	2	274	14 5 22 290
1	1	2	3	3	-	-	-	276	14 5 22 300
6	6	3	6	-	-	-1	7	827	14 5 22 310
1	1	2	5	-	-	1	4	601	14 5 22 320
14	13	6	20	1	2	3	14	2 673	14 5 22 330
-	-	1	2	-	-	-	2	208	14 5 22 340
4	4	2	2	-	-3	-3	8	1 019	14 5 22 350
13	13	3	15	3	-1	-2	15	2 003	14 5 22 360
2	2	-	2	-	-	-1	3	332	14 5 22 370
10	10	-	11	-	-	1	10	1 540	14 5 22 380
1	1	1	3	-	-1	-	4	346	14 5 22 390
-	-	1	-	-	-	-1	1	9	14 5 22 400
-	-	1	1	-	-	-	1	201	14 5 22 410
4	3	2	12	8	-	1	3	1 051	14 5 22 420
3	3	1	3	-	-	1	2	347	14 5 22 430
3	3	1	5	-	1	-	4	548	14 5 22 440
1	1	3	3	-	-	-	3	520	14 5 22 450
8	8	2	10	-	-	4	6	1 351	14 5 22 460
1	1	1	-	-	-	-2	2	180	14 5 22 470
7	7	2	8	-	2	-	6	890	14 5 22 480
1	1	1	1	-	1	-	-	82	14 5 22 490
10	10	1	11	-	-1	1	11	1 628	14 5 22 500
1	1	1	1	-	-	-	1	128	14 5 22 510
-	-	1	-	-	-	-	-	-	14 5 22 520
1	1	1	1	-	-	-	1	108	14 5 22 530
5	5	4	6	-	1	1	4	750	14 5 22 540
-	-	-	-	-	-	-1	1	112	14 5 22 550
8	7	1	6	-	2	1	3	950	14 5 22 570
1	1	-	1	-	-2	-	3	90	14 5 22 580
4	4	1	6	-	-	1	5	779	14 5 22 590
-	-	-	-	-	-1	1	-	38	14 5 22 600
8	8	1	9	-	1	3	5	1 051	14 5 22 610
-	-	-	-	-	-	-	-	-	14 5 22 620
156	156	157	208	1	-9	24	192	31 075	14 5 23
2	2	2	3	-	-2	2	3	477	14 5 23 010
8	8	10	10	-	-15	15	10	1 800	14 5 23 020
1	1	3	6	2	2	-	2	602	14 5 23 030
2	2	3	4	-	-	2	2	475	14 5 23 040
1	1	-	1	-	-	-	1	154	14 5 23 050
2	2	-	2	-	-	-	2	309	14 5 23 060
-	-	2	-1	-	-3	1	1	32	14 5 23 070
-	-	1	1	-	-	-1	2	222	14 5 23 080
5	5	1	6	-	-	1	5	832	14 5 23 090
5	5	5	4	-	-	1	3	714	14 5 23 100
1	1	3	4	1	-1	1	3	329	14 5 23 110

Direktionsbezirk Chemnitz

Schlüssel- nummer	Kreisfreie Stadt Landkreis Gemeinde	Fortschreibung des Gebäude- und Wohnungsbestandes				
		Bestand an Wohnge- bäuden	darunter mit 1 oder 2 Wohnungen	Bestand an Wohnungen in		
				insge- samt	davon mit ... Räumen	
					1	2
		134	135	136	137	138
Noch: Landkreis Mittelsachsen						
14 5 22 250	Hartha, Stadt	1 909	1 415	4 761	114	137
14 5 22 260	Hartmannsdorf	1 010	731	2 536	7	147
14 5 22 270	Hilbersdorf	297	231	617	-	15
14 5 22 280	Königsfeld	477	455	671	3	13
14 5 22 290	Königshain-Wiederau	834	774	1 308	1	38
14 5 22 300	Kriebstein	739	673	1 233	1	35
14 5 22 310	Leisnig, Stadt	1 651	1 216	3 868	15	164
14 5 22 320	Leubsdorf	908	714	1 853	8	73
14 5 22 330	Lichtenau	2 335	2 104	3 732	10	128
14 5 22 340	Lichtenberg/Erzgeb.	675	571	1 277	1	25
14 5 22 350	Lunzenau, Stadt	1 356	1 105	2 737	10	100
14 5 22 360	Mittweida, Stadt	3 056	2 035	9 220	265	339
14 5 22 370	Mochau	773	713	1 147	1	21
14 5 22 380	Mühlau	635	549	1 143	5	33
14 5 22 390	Mulda/Sa.	700	593	1 344	2	47
14 5 22 400	Neuhausen/Erzgeb.	792	660	1 562	4	82
14 5 22 410	Niederstriegis	369	332	596	2	9
14 5 22 420	Niederwiesa	1 239	998	2 467	8	114
14 5 22 430	Oberschöna	967	874	1 581	3	54
14 5 22 440	Oederan, Stadt	1 629	1 261	3 965	73	151
14 5 22 450	Ostrau	1 163	1 016	1 988	5	58
14 5 22 460	Penig, Stadt	2 472	1 945	5 527	28	180
14 5 22 470	Rechenberg-Bienenmühle	634	521	1 228	9	45
14 5 22 480	Reinsberg	935	850	1 483	6	33
14 5 22 490	Rochlitz, Stadt	1 261	832	3 811	164	92
14 5 22 500	Rossau	1 038	929	1 775	4	45
14 5 22 510	Roßwein, Stadt	1 678	1 196	4 133	36	204
14 5 22 520	Sayda, Stadt	502	434	942	2	25
14 5 22 530	Seelitz	631	599	899	4	24
14 5 22 540	Striegistal	1 558	1 409	2 551	3	77
14 5 22 550	Taura	732	604	1 374	11	44
14 5 22 570	Waldheim, Stadt	1 672	1 110	4 803	35	282
14 5 22 580	Wechselburg	628	554	1 060	8	24
14 5 22 590	Weißborn/Erzgeb.	579	442	1 309	10	46
14 5 22 600	Zettlitz	274	257	423	-	3
14 5 22 610	Ziegra-Knobelsdorf	668	602	1 073	2	36
14 5 22 620	Zschaitz-Ottewig	424	399	648	2	15
14 5 23	Vogtlandkreis	56 988	42 536	148 016	2 001	10 049
14 5 23 010	Adorf/Vogtl., Stadt	1 516	1 178	3 413	75	196
14 5 23 020	Auerbach/Vogtl., Stadt	4 065	2 864	11 419	7	886
14 5 23 030	Bad Brambach	800	725	1 287	7	94
14 5 23 040	Bad Elster, Stadt	939	754	2 517	103	357
14 5 23 050	Bergen	340	295	591	3	20
14 5 23 060	Bösenbrunn	420	401	584	3	27
14 5 23 070	Burgstein	620	580	923	2	16
14 5 23 080	Eichigt	471	454	670	3	27
14 5 23 090	Ellefeld	742	537	1 778	154	120
14 5 23 100	Elsterberg, Stadt	1 129	801	2 831	38	149
14 5 23 110	Erlbach	596	516	997	3	47

Direktionsbezirk Chemnitz

am 31. Dezember 2007								Schlüssel- nummer
Wohn- und Nichtwohngebäuden							Wohnungen je 1 000 Einwohner	
davon mit ... Räumen						Wohnfläche in 100 m ²		
3	4	5	6	7 und mehr	darin Räume		145	
139	140	141	142	143	144	145	146	
1 226	1 775	844	369	296	2 288	3 335	587	14 5 22 250
702	834	545	192	109	844	1 791	542	14 5 22 260
162	199	126	64	51	384	457	427	14 5 22 270
97	186	173	111	88	701	582	394	14 5 22 280
229	378	281	193	188	1 438	1 083	450	14 5 22 290
285	414	253	145	100	748	925	494	14 5 22 300
992	1 380	722	344	251	1 933	2 811	574	14 5 22 310
474	610	367	184	137	1 041	1 361	484	14 5 22 320
862	1 032	849	463	388	2 944	2 960	470	14 5 22 330
276	441	293	156	85	647	966	441	14 5 22 340
806	966	495	229	131	1 003	1 919	555	14 5 22 350
2 463	3 359	1 794	681	319	2 423	6 057	571	14 5 22 360
160	350	299	201	115	936	969	435	14 5 22 370
294	351	252	122	86	655	878	492	14 5 22 380
278	454	266	166	131	982	996	478	14 5 22 390
322	541	306	175	132	977	1 155	499	14 5 22 400
94	187	159	91	54	401	492	449	14 5 22 410
550	837	489	270	199	1 555	1 909	478	14 5 22 420
261	454	416	233	160	1 214	1 297	431	14 5 22 430
960	1 309	898	339	235	1 785	2 754	506	14 5 22 440
313	648	510	268	186	1 444	1 598	470	14 5 22 450
1 375	1 989	1 050	575	330	2 554	3 964	545	14 5 22 460
275	427	247	142	83	627	902	549	14 5 22 470
237	460	372	203	172	1 325	1 212	457	14 5 22 480
1 046	1 529	598	239	143	1 088	2 580	588	14 5 22 490
318	612	406	210	180	1 396	1 402	465	14 5 22 500
1 197	1 592	605	308	191	1 467	2 770	567	14 5 22 510
188	338	201	108	80	601	725	441	14 5 22 520
118	272	219	146	116	914	769	446	14 5 22 530
507	773	606	362	223	1 741	2 018	465	14 5 22 540
387	449	251	134	98	738	1 011	526	14 5 22 550
1 543	1 736	718	281	208	1 589	3 234	551	14 5 22 570
157	323	292	163	93	722	846	495	14 5 22 580
267	503	242	147	94	724	954	484	14 5 22 590
59	150	99	58	54	428	355	508	14 5 22 600
212	291	251	159	122	934	885	473	14 5 22 610
96	211	162	101	61	450	534	457	14 5 22 620
42 126	51 138	25 686	9 949	7 067	54 041	102 399	583	14 5 23
912	1 253	569	220	188	1 411	2 330	614	14 5 23 010
2 834	4 149	2 138	808	597	4 547	8 232	554	14 5 23 020
276	451	250	125	84	642	963	602	14 5 23 030
555	808	416	134	144	1 109	1 698	637	14 5 23 040
123	208	138	56	43	328	458	570	14 5 23 050
138	161	108	71	76	573	477	439	14 5 23 060
147	315	251	104	88	649	752	462	14 5 23 070
122	207	146	86	79	605	551	497	14 5 23 080
400	513	328	172	91	688	1 227	596	14 5 23 090
784	1 118	406	193	143	1 091	1 955	577	14 5 23 100
242	335	215	95	60	468	710	529	14 5 23 110

Direktionsbezirk Chemnitz

Schlüsselnummer	Kreisfreie Stadt Landkreis Gemeinde	Tourismus 2007				Straßenverkehrsunfälle insgesamt (ohne sonst.)
		geöffnete Beherbergungsstätten	angebotene Gästebetten	Ankünfte	Übernachtungen	
		147	148	149	150	151
Noch: Landkreis Mittelsachsen						
14 5 22 250	Hartha, Stadt	1	.	.	.	29
14 5 22 260	Hartmannsdorf	3	213	11 636	20 473	34
14 5 22 270	Hilbersdorf	1	.	.	.	6
14 5 22 280	Königsfeld	-	-	-	-	7
14 5 22 290	Königshain-Wiederau	-	-	-	-	7
14 5 22 300	Kriebstein	3	198	6 268	13 920	14
14 5 22 310	Leisnig, Stadt	6	171	3 620	6 599	30
14 5 22 320	Leubsdorf	4	103	2 491	8 172	11
14 5 22 330	Lichtenau	1	.	.	.	89
14 5 22 340	Lichtenberg/Erzgeb.	2	.	.	.	15
14 5 22 350	Lunzenau, Stadt	2	.	.	.	14
14 5 22 360	Mittweida, Stadt	11	529	16 752	37 202	64
14 5 22 370	Mochau	2	.	.	.	15
14 5 22 380	Mühlau	-	-	-	-	12
14 5 22 390	Mulda/Sa.	1	.	.	.	15
14 5 22 400	Neuhausen/Erzgeb.	13	456	14 196	44 043	11
14 5 22 410	Niederstriegis	-	-	-	-	10
14 5 22 420	Niederwiesa	5	182	12 796	19 964	25
14 5 22 430	Oberschöna	4	124	3 680	7 240	27
14 5 22 440	Oederan, Stadt	3	76	4 817	16 764	35
14 5 22 450	Ostrau	-	-	-	-	18
14 5 22 460	Penig, Stadt	3	94	2 605	5 163	67
14 5 22 470	Rechenberg-Bienenmühle	9	303	11 799	38 684	14
14 5 22 480	Reinsberg	-	-	-	-	11
14 5 22 490	Rochlitz, Stadt	1	.	.	.	38
14 5 22 500	Rossau	1	.	.	.	42
14 5 22 510	Roßwein, Stadt	2	.	.	.	35
14 5 22 520	Sayda, Stadt	3	252	11 903	32 249	4
14 5 22 530	Seelitz	2	.	.	.	11
14 5 22 540	Striegistal	1	.	.	.	45
14 5 22 550	Taura	-	-	-	-	15
14 5 22 570	Waldheim, Stadt	4	328	10 810	20 921	16
14 5 22 580	Wechselburg	4	69	2 805	6 692	6
14 5 22 590	Weißborn/Erzgeb.	1	.	.	.	22
14 5 22 600	Zettlitz	-	-	-	-	2
14 5 22 610	Ziegra-Knobelsdorf	1	.	.	.	6
14 5 22 620	Zschoitz-Ottewig	1	.	.	.	6
14 5 23	Vogtlandkreis	163	8 467	279 072	1 310 633	1 285
14 5 23 010	Adorf/Vogtl., Stadt	4	57	1 098	2 180	45
14 5 23 020	Auerbach/Vogtl., Stadt	7	681	24 582	65 989	69
14 5 23 030	Bad Brambach	8	598	20 568	134 664	11
14 5 23 040	Bad Elster, Stadt	36	2 413	39 950	546 236	22
14 5 23 050	Bergen	1	.	.	.	4
14 5 23 060	Bösenbrunn	-	-	-	-	4
14 5 23 070	Burgstein	1	.	.	.	35
14 5 23 080	Eichigt	-	-	-	-	8
14 5 23 090	Ellefeld	2	.	.	.	12
14 5 23 100	Elsterberg, Stadt	3	68	795	1 647	19
14 5 23 110	Erlbach	2	.	.	.	4

Direktionsbezirk Chemnitz

Schwerwiegende Unfälle mit Sachschaden 2007		Straßenverkehrsunfälle mit Personenschaden 2007				Kraftfahrzeugbestand am 1. Januar 2008			Schlüsselnummer
im engeren Sinne	unter Alkoholeinwirkung	insgesamt	verunglückte Personen			insgesamt	darunter		
			Getötete	Schwer-verletzte	Leicht-verletzte		Pkw	Krafträder	
152	153	154	155	156	157	158	159	160	
4	2	23	-	6	27	5 158	4 394	301	14 5 22 250
12	3	19	-	9	14	3 688	2 836	181	14 5 22 260
3	1	2	-	1	1	924	750	91	14 5 22 270
-	-	7	-	4	3	1 261	1 003	87	14 5 22 280
1	-	6	-	2	4	2 173	1 779	161	14 5 22 290
4	1	9	-	2	10	1 836	1 487	116	14 5 22 300
6	5	19	-	8	22	4 030	3 441	250	14 5 22 310
3	1	7	-	2	6	2 745	2 188	206	14 5 22 320
36	4	49	-	12	61	6 003	4 881	460	14 5 22 330
1	-	14	1	6	11	2 036	1 665	142	14 5 22 340
4	-	10	-	6	10	3 137	2 654	232	14 5 22 350
16	3	45	1	13	40	9 184	7 939	501	14 5 22 360
5	-	10	-	2	11	1 957	1 571	108	14 5 22 370
3	-	9	-	5	9	1 820	1 468	88	14 5 22 380
6	-	9	-	3	7	1 944	1 591	117	14 5 22 390
4	-	7	-	6	4	1 983	1 669	110	14 5 22 400
2	-	8	1	6	10	930	796	61	14 5 22 410
6	1	18	-	10	11	3 697	3 174	213	14 5 22 420
9	2	16	-	8	15	2 636	2 202	199	14 5 22 430
10	4	21	1	8	23	5 133	4 181	358	14 5 22 440
3	-	15	1	7	14	3 065	2 434	175	14 5 22 450
12	3	52	1	31	49	6 625	5 476	389	14 5 22 460
2	2	10	-	5	8	1 606	1 303	95	14 5 22 470
3	-	8	-	4	5	2 373	1 927	140	14 5 22 480
5	2	31	2	9	23	4 111	3 522	234	14 5 22 490
17	1	24	1	8	29	2 846	2 275	183	14 5 22 500
10	2	23	-	11	22	4 169	3 592	200	14 5 22 510
1	1	2	-	2	-	1 379	1 091	97	14 5 22 520
3	-	8	-	6	4	1 545	1 264	111	14 5 22 530
20	1	24	-	6	28	3 750	3 054	271	14 5 22 540
5	-	10	1	6	4	1 794	1 513	118	14 5 22 550
6	1	9	-	1	10	4 954	4 245	271	14 5 22 570
1	-	5	-	3	3	1 539	1 260	101	14 5 22 580
9	1	12	-	12	7	1 726	1 525	97	14 5 22 590
-	-	2	-	2	-	792	538	62	14 5 22 600
1	-	5	-	1	6	1 651	1 312	116	14 5 22 610
-	-	6	-	1	5	1 047	862	76	14 5 22 620
429	72	784	17	282	738	160 844	135 633	8 341	14 5 23
11	3	31	-	12	28	3 666	3 140	177	14 5 23 010
18	3	48	2	22	36	12 519	10 959	583	14 5 23 020
3	2	6	-	2	7	1 480	1 231	80	14 5 23 030
3	-	19	1	7	19	2 586	2 240	157	14 5 23 040
2	-	2	-	-	2	737	631	49	14 5 23 050
2	-	2	-	-	2	1 043	806	51	14 5 23 060
18	1	16	1	9	10	1 607	1 238	114	14 5 23 070
-	1	7	-	5	3	1 209	872	66	14 5 23 080
6	2	4	-	1	3	1 976	1 603	91	14 5 23 090
5	1	13	2	5	11	3 052	2 538	187	14 5 23 100
-	-	4	-	-	6	1 290	1 066	76	14 5 23 110

Direktionsbezirk Chemnitz

Schlüsselnummer	Kreisfreie Stadt Landkreis Gemeinde	Ist-Aufkommen an Gemeindesteuern 2007 in 1 000 €				
		Grundsteuer A	Grundsteuer B	Gewerbesteuer	Gemeindeanteil an der Einkommensteuer	Gemeindeanteil an der Umsatzsteuer
		161	162	163	164	165
Noch: Landkreis Mittelsachsen						
14 5 22 250	Hartha, Stadt	78	789	1 183	839	165
14 5 22 260	Hartmannsdorf	8	755	4 630	625	327
14 5 22 270	Hilbersdorf	4	112	1 929	154	51
14 5 22 280	Königsfeld	46	106	101	150	31
14 5 22 290	Königshain-Wiederau	40	188	86	253	32
14 5 22 300	Kriebstein	44	275	938	237	77
14 5 22 310	Leisnig, Stadt	42	693	1 645	725	157
14 5 22 320	Leubsdorf	24	264	321	323	76
14 5 22 330	Lichtenau	51	786	1 526	1 169	258
14 5 22 340	Lichtenberg/Erzgeb.	26	215	501	300	41
14 5 22 350	Lunzenau, Stadt	34	406	131	391	64
14 5 22 360	Mittweida, Stadt	43	1 540	5 139	1 756	800
14 5 22 370	Mochau	83	273	578	239	31
14 5 22 380	Mühlau	7	299	1 584	307	85
14 5 22 390	Mulda/Sa.	23	189	788	213	110
14 5 22 400	Neuhausen/Erzgeb.	14	235	179	229	65
14 5 22 410	Niederstriegis	18	77	29	103	12
14 5 22 420	Niederwiesa	12	478	1 003	916	183
14 5 22 430	Oberschöna	41	238	234	486	49
14 5 22 440	Oederan, Stadt	49	641	2 374	732	226
14 5 22 450	Ostrau	103	396	778	402	253
14 5 22 460	Penig, Stadt	79	1 109	1 909	1 184	456
14 5 22 470	Rechenberg-Bienenmühle	15	183	115	177	50
14 5 22 480	Reinsberg	54	264	533	276	148
14 5 22 490	Rochlitz, Stadt	26	593	1 259	828	232
14 5 22 500	Rossau	64	375	431	391	93
14 5 22 510	Roßwein, Stadt	37	533	745	582	213
14 5 22 520	Sayda, Stadt	17	150	1 065	170	68
14 5 22 530	Seelitz	50	137	83	169	22
14 5 22 540	Striegistal	101	345	394	435	66
14 5 22 550	Taura	12	210	175	263	35
14 5 22 570	Waldheim, Stadt	22	685	4 361	837	304
14 5 22 580	Wechselburg	35	130	145	211	34
14 5 22 590	Weißborn/Erzgeb.	16	287	1 306	361	164
14 5 22 600	Zettlitz	24	63	223	90	30
14 5 22 610	Ziegra-Knobelsdorf	41	146	53	221	13
14 5 22 620	Zschaitz-Ottewig	35	92	23	151	55
14 5 23	Vogtlandkreis	610	23 239	55 051	27 329	7 487
14 5 23 010	Adorf/Vogtl., Stadt	13	524	1 372	568	98
14 5 23 020	Auerbach/Vogtl., Stadt	15	1 808	3 336	2 196	806
14 5 23 030	Bad Brambach	9	276	255	194	38
14 5 23 040	Bad Elster, Stadt	5	519	405	511	88
14 5 23 050	Bergen	3	92	26	118	17
14 5 23 060	Bösenbrunn	17	74	137	96	11
14 5 23 070	Burgstein	32	183	53	190	18
14 5 23 080	Eichigt	13	83	103	129	10
14 5 23 090	Ellefeld	2	242	543	310	57
14 5 23 100	Elsterberg, Stadt	13	366	586	427	85
14 5 23 110	Erlbach	5	109	162	183	21

Direktionsbezirk Chemnitz

Hebesätze in %			Realsteuer- aufbringungs- kraft 2007	Steuereinnahmekraft 2007		Schuldenstand am 31.12.2007		Personal- stand am 30. Juni 2007	Schlüssel- nummer
Grund- steuer A	Grund- steuer B	Gewerbe- steuer		insgesamt	je Einwohner	insgesamt	je Einwohner		
				1 000 €	1 000 €	€	1 000 €		
166	167	168	169	170	171	172	173	174	
300	430	390	2 139	3 028	370	7 754	946	63	14 5 22 250
350	540	340	6 190	6 625	1 406	2 543	540	17	14 5 22 260
300	360	390	2 163	2 180	1 507	336	232	7	14 5 22 270
330	375	380	277	448	259	195	113	4	14 5 22 280
300	370	375	361	637	217	551	188	20	14 5 22 290
300	385	385	1 358	1 580	624	763	301	32	14 5 22 300
300	450	380	2 498	3 216	476	4 248	629	134	14 5 22 310
290	380	380	681	1 048	271	4 192	1 084	17	14 5 22 320
270	410	330	2 803	4 055	509	3 740	470	67	14 5 22 330
300	400	380	805	1 096	375	2 250	770	27	14 5 22 340
330	460	380	567	1 009	204	1 929	389	26	14 5 22 350
300	420	390	7 064	9 119	565	2 605	161	182	14 5 22 360
350	420	420	924	1 142	429	284	107	15	14 5 22 370
295	530	414	1 821	2 068	892	919	397	16	14 5 22 380
285	390	370	1 110	1 353	479	2 493	884	25	14 5 22 390
290	395	370	479	754	238	2 138	676	18	14 5 22 400
280	370	375	144	255	190	309	230	14	14 5 22 410
300	450	360	1 625	2 618	502	5 963	1 144	43	14 5 22 420
280	385	390	565	1 078	294	2 711	739	46	14 5 22 430
280	370	375	3 412	4 130	524	577	73	97	14 5 22 440
320	380	380	1 399	1 976	463	1 665	390	49	14 5 22 450
300	460	380	3 210	4 659	455	5 640	551	99	14 5 22 460
250	350	360	383	599	265	950	421	17	14 5 22 470
280	365	380	955	1 326	411	3 587	1 111	22	14 5 22 480
300	400	380	2 043	2 977	455	2 313	354	51	14 5 22 490
330	420	375	927	1 367	356	790	206	32	14 5 22 500
275	360	370	1 525	2 243	306	5 484	749	73	14 5 22 510
285	375	410	1 258	1 396	646	2 970	1 375	22	14 5 22 520
330	380	360	301	483	239	-	-	10	14 5 22 530
308	387	370	932	1 393	253	2 239	951	50	14 5 22 540
270	440	380	416	696	264	2 042	775	8	14 5 22 550
250	350	380	5 587	6 291	715	1 918	218	61	14 5 22 570
330	375	360	352	581	269	1 084	502	12	14 5 22 580
250	330	350	1 932	2 315	857	-	-	10	14 5 22 590
300	380	380	337	435	510	87	102	2	14 5 22 600
270	350	370	292	520	224	-	-	21	14 5 22 610
300	385	380	167	370	258	-	-	14	14 5 22 620
302	397	384	85 333	114 700	449	251 400	984	4 121	14 5 23
300	440	400	1 946	2 481	439	7 815	1 382	55	14 5 23 010
290	400	380	5 624	8 293	400	13 481	650	214	14 5 23 020
300	390	380	600	806	374	931	432	32	14 5 23 030
350	440	380	968	1 527	382	4 654	1 165	48	14 5 23 040
345	435	435	122	255	242	857	813	5	14 5 23 050
300	370	380	254	347	261	163	123	15	14 5 23 060
300	365	375	313	516	258	1 946	972	19	14 5 23 070
300	395	390	215	344	254	819	604	17	14 5 23 080
270	350	370	910	1 221	405	558	185	27	14 5 23 090
260	350	365	1 140	1 590	321	541	109	52	14 5 23 100
280	400	400	293	481	257	1 124	600	13	14 5 23 110

Direktionsbezirk Chemnitz

Schlüsselnummer	Kreisfreie Stadt Landkreis Gemeinde	Berein. Einnahmen der öffentlichen Kommunalhaushalte 2007 in 1 000 €				
		insgesamt	Einnahmen der laufenden Rechnung	darunter		Einnahmen der Kapital- rechnung
				Schlüsselzu- weis. v. Land	Gebühren, zweckg. Abg.	
		175	176	177	178	179
Noch: Landkreis Mittelsachsen						
14 5 22 250	Hartha, Stadt	9 900	5 901	1 777	161	3 999
14 5 22 260	Hartmannsdorf	8 236	7 025	-	136	1 210
14 5 22 270	Hilbersdorf	2 534	2 528	-	20	6
14 5 22 280	Königsfeld	1 261	1 150	320	-	111
14 5 22 290	Königshain-Wiederau	2 467	1 996	750	53	471
14 5 22 300	Kriebstein	3 485	3 238	342	102	248
14 5 22 310	Leisnig, Stadt	7 873	6 558	1 262	409	1 314
14 5 22 320	Leubsdorf	3 486	2 984	867	5	502
14 5 22 330	Lichtenau	7 646	7 158	1 559	391	489
14 5 22 340	Lichtenberg/Erzgeb.	2 445	2 296	526	35	149
14 5 22 350	Lunzenau, Stadt	3 419	3 140	1 415	45	280
14 5 22 360	Mittweida, Stadt	20 281	16 264	3 832	717	4 018
14 5 22 370	Mochau	2 440	2 193	471	23	247
14 5 22 380	Mühlau	4 656	2 979	-	424	1 677
14 5 22 390	Mulda/Sa.	2 483	2 326	373	202	157
14 5 22 400	Neuhausen/Erzgeb.	2 790	2 468	760	102	323
14 5 22 410	Niederstriegis	1 055	972	304	47	83
14 5 22 420	Niederwiesa	4 917	4 342	649	62	575
14 5 22 430	Oberschöna	3 757	3 382	854	284	375
14 5 22 440	Oederan, Stadt	10 784	8 274	1 580	644	2 510
14 5 22 450	Ostrau	4 295	3 935	701	188	360
14 5 22 460	Penig, Stadt	10 648	8 644	2 191	481	2 003
14 5 22 470	Rechenberg-Bienenmühle	1 872	1 711	615	43	161
14 5 22 480	Reinsberg	3 468	2 999	770	67	469
14 5 22 490	Rochlitz, Stadt	7 445	6 086	1 372	214	1 358
14 5 22 500	Rossau	3 383	2 969	706	95	414
14 5 22 510	Roßwein, Stadt	7 704	6 254	2 228	326	1 450
14 5 22 520	Sayda, Stadt	3 174	2 930	274	164	244
14 5 22 530	Seelitz	1 851	1 424	475	23	427
14 5 22 540	Striegistal	6 252	4 679	1 599	586	1 573
14 5 22 550	Taura	2 035	1 608	513	28	427
14 5 22 570	Waldheim, Stadt	9 088	7 849	-	148	1 238
14 5 22 580	Wechselburg	1 809	1 534	530	25	275
14 5 22 590	Weißborn/Erzgeb.	3 545	3 299	-	30	246
14 5 22 600	Zettlitz	768	643	-	2	125
14 5 22 610	Ziegra-Knobelsdorf	1 968	1 532	382	125	436
14 5 22 620	Zschaitz-Ottewig	1 263	1 113	282	65	150
14 5 23	Vogtlandkreis	461 274	378 683	112 244	30 527	82 592
14 5 23 010	Adorf/Vogtl., Stadt	5 330	4 882	1 101	414	448
14 5 23 020	Auerbach/Vogtl., Stadt	24 247	19 203	6 787	1 081	5 044
14 5 23 030	Bad Brambach	2 425	2 280	469	135	144
14 5 23 040	Bad Elster, Stadt	3 949	3 339	657	246	610
14 5 23 050	Bergen	866	659	208	43	207
14 5 23 060	Bösenbrunn	1 011	934	248	55	77
14 5 23 070	Burgstein	1 814	1 589	448	64	225
14 5 23 080	Eichigt	1 279	1 231	327	92	48
14 5 23 090	Ellefeld	2 697	2 294	657	121	403
14 5 23 100	Elsterberg, Stadt	4 466	3 942	1 346	88	524
14 5 23 110	Erlbach	3 018	1 286	419	59	1 733

Direktionsbezirk Chemnitz

Bereinigte Ausgaben der öffentlichen Kommunalhaushalte 2007 in 1 000 €							Finanzierungs- saldo 2007 in 1 000 €	Schlüssel- nummer
insgesamt	Ausgaben der laufenden Rechnung	darunter		Ausgaben der Kapital- rechnung	darunter			
		Personal- ausgaben	laufender Sachaufwand		Sach- investitionen	darunter Bau- maßnahmen		
180	181	182	183	184	185	186	187	
8 839	5 588	2 342	1 083	3 251	4 622	4 361	1 061	14 5 22 250
7 362	4 731	574	708	2 631	2 577	2 385	873	14 5 22 260
1 641	1 477	233	339	164	161	99	893	14 5 22 270
1 114	992	127	168	122	122	111	147	14 5 22 280
2 566	1 872	658	823	694	679	659	-99	14 5 22 290
2 601	2 084	967	695	517	502	411	885	14 5 22 300
7 075	5 921	3 149	1 476	1 154	1 132	1 088	798	14 5 22 310
3 176	2 706	470	643	470	473	444	310	14 5 22 320
6 735	5 401	2 216	1 511	1 334	1 241	1 109	911	14 5 22 330
2 355	2 065	850	438	291	292	211	89	14 5 22 340
3 390	2 849	775	656	540	452	434	30	14 5 22 350
18 905	12 720	5 851	2 671	6 185	5 953	5 160	1 376	14 5 22 360
2 392	1 875	549	447	517	458	403	48	14 5 22 370
4 775	1 823	549	366	2 952	1 734	1 690	-119	14 5 22 380
2 382	2 128	591	601	253	247	123	102	14 5 22 390
2 878	2 327	612	789	551	370	348	-87	14 5 22 400
993	826	350	208	167	167	83	61	14 5 22 410
5 281	3 855	1 057	880	1 426	1 185	1 000	-364	14 5 22 420
3 350	2 675	1 339	666	674	674	624	407	14 5 22 430
9 196	6 329	3 105	1 891	2 867	2 373	1 802	1 588	14 5 22 440
3 533	3 104	1 467	830	429	448	401	762	14 5 22 450
10 033	6 882	3 060	1 833	3 150	3 040	2 951	615	14 5 22 460
1 776	1 653	524	455	123	107	93	96	14 5 22 470
2 818	2 246	703	535	572	576	375	649	14 5 22 480
6 212	4 997	1 805	1 652	1 215	387	233	1 233	14 5 22 490
3 098	2 501	1 019	524	598	584	548	285	14 5 22 500
6 987	5 845	2 399	1 640	1 142	1 025	971	717	14 5 22 510
2 926	2 464	723	1 089	461	463	283	248	14 5 22 520
1 935	1 270	314	386	665	669	660	-84	14 5 22 530
4 744	3 796	1 723	1 227	948	948	894	1 508	14 5 22 540
1 847	1 426	295	164	421	414	374	188	14 5 22 550
8 344	6 352	2 171	1 333	1 992	1 977	1 796	744	14 5 22 570
1 685	1 367	389	375	317	378	369	125	14 5 22 580
3 730	2 554	395	705	1 176	1 163	942	-185	14 5 22 590
1 000	740	82	142	260	260	245	-232	14 5 22 600
2 373	1 490	557	296	882	882	850	-405	14 5 22 610
1 097	944	419	241	153	153	152	166	14 5 22 620
456 215	342 536	116 472	73 157	113 679	98 618	86 130	5 059	14 5 23
4 799	4 181	1 785	1 047	618	830	646	531	14 5 23 010
21 669	16 021	7 069	3 355	5 648	5 456	4 922	2 578	14 5 23 020
2 275	2 029	1 068	627	246	217	138	149	14 5 23 030
3 954	3 263	1 593	774	692	692	682	-5	14 5 23 040
720	526	140	115	195	195	189	145	14 5 23 050
1 035	858	374	197	177	177	132	-24	14 5 23 060
1 790	1 389	467	390	400	394	203	24	14 5 23 070
1 070	1 061	458	270	8	8	2	209	14 5 23 080
2 295	1 572	871	312	723	717	619	402	14 5 23 090
4 129	3 271	1 433	688	858	779	736	336	14 5 23 100
3 142	1 118	456	330	2 024	2 149	1 246	-124	14 5 23 110

Direktionsbezirk Chemnitz

Schlüssel- nummer	Kreisfreie Stadt Landkreis Gemeinde	Fläche 31.12.2007 km ²	Bevölkerung am			Einwoh- ner je km ² 2007	
			3.10.1990	31. Dezember 2007			
			insgesamt	männlich	weiblich		
1	2	3	4	5	6		
Noch: Vogtlandkreis							
14 5 23 120	Falkenstein/Vogtl., Stadt	31,05	11 227	9 154	4 320	4 834	295
14 5 23 130	Grünbach, Höhenluftkurort	27,53	1 999	1 894	903	991	69
14 5 23 140	Hammerbrücke	8,15	1 529	1 350	669	681	166
14 5 23 150	Heinsdorfergrund	21,96	1 725	2 271	1 109	1 162	103
14 5 23 160	Klingenthal, Stadt	28,66	12 350	8 674	4 127	4 547	303
14 5 23 170	Lengenfeld, Stadt	47,16	9 421	7 894	3 871	4 023	167
14 5 23 180	Leubnitz	29,64	1 501	1 465	742	723	49
14 5 23 190	Limbach	14,16	1 668	1 561	753	808	110
14 5 23 200	Markneukirchen, Stadt	47,38	8 181	6 828	3 313	3 515	144
14 5 23 210	Mehltheuer	22,09	1 720	1 546	790	756	70
14 5 23 220	Morgenröthe-Rautenkranz	30,03	1 040	826	410	416	28
14 5 23 230	Mühlental	39,56	1 496	1 617	817	800	41
14 5 23 240	Mühltruff, Stadt	27,70	2 271	1 851	909	942	67
14 5 23 250	Mylau, Stadt	4,73	4 039	2 889	1 443	1 446	611
14 5 23 260	Netzschkau, Stadt	12,52	5 422	4 299	2 043	2 256	343
14 5 23 270	Neuensalz	33,45	2 027	2 367	1 183	1 184	71
14 5 23 280	Neumark	17,35	3 301	3 253	1 591	1 662	187
14 5 23 290	Neustadt/Vogtl.	12,99	1 058	1 124	555	569	87
14 5 23 300	Oelsnitz/Vogtl., Stadt	53,63	14 190	11 905	5 748	6 157	222
14 5 23 310	Pausa/Vogtl., Stadt	36,57	4 622	3 787	1 827	1 960	104
14 5 23 320	Plauen, Stadt	102,12	77 191	67 613	32 369	35 244	662
14 5 23 330	Pöhl	36,59	2 923	2 845	1 386	1 459	78
14 5 23 340	Reichenbach im Vogtland, Stadt	29,73	27 012	21 210	10 071	11 139	713
14 5 23 350	Reuth	30,66	1 043	1 028	511	517	34
14 5 23 360	Rodewisch, Stadt	26,89	8 763	7 366	3 553	3 813	274
14 5 23 370	Schöneck/Vogtl., Stadt	54,91	4 215	3 603	1 725	1 878	66
14 5 23 380	Steinberg	20,42	3 367	2 994	1 470	1 524	147
14 5 23 390	Syrau	15,66	1 837	1 623	782	841	104
14 5 23 400	Tannenbergesthal	17,92	2 137	1 461	722	739	82
14 5 23 410	Theuma	9,82	920	1 136	557	579	116
14 5 23 420	Tirpersdorf	19,45	1 520	1 439	724	715	74
14 5 23 430	Treuen, Stadt	43,72	9 839	8 791	4 251	4 540	201
14 5 23 440	Triebel/Vogtl.	43,11	1 544	1 584	832	752	37
14 5 23 450	Weischlitz	33,09	3 807	3 511	1 723	1 788	106
14 5 23 460	Werda	13,58	1 797	1 687	816	871	124
14 5 23 470	Zwota	21,78	1 818	1 468	714	754	67
14 5 24	Landkreis Zwickau	949,33	412 805	352 947	170 683	182 264	372
14 5 24 010	Bernsdorf	15,07	2 474	2 505	1 256	1 249	166
14 5 24 020	Callenberg	39,82	5 501	5 580	2 757	2 823	140
14 5 24 030	Crimmitschau, Stadt	61,04	25 608	21 684	10 468	11 216	355
14 5 24 040	Crinitzberg	18,82	2 206	2 223	1 107	1 116	118
14 5 24 050	Dennheritz	13,35	1 383	1 451	723	728	109
14 5 24 060	Fraureuth	22,59	6 080	5 642	2 779	2 863	250
14 5 24 070	Gersdorf	9,70	4 742	4 387	2 160	2 227	452
14 5 24 080	Glauchau, Stadt	51,49	29 509	25 357	12 277	13 080	492
14 5 24 090	Hartenstein, Stadt	36,72	5 021	4 918	2 393	2 525	134
14 5 24 100	Hartmannsdorf b. Kirchberg	27,13	1 293	1 443	707	736	53
14 5 24 110	Hirschfeld	19,06	1 337	1 256	611	645	66
14 5 24 120	Hohenstein-Ernstthal, Stadt	18,33	18 790	16 101	7 855	8 246	878

Direktionsbezirk Chemnitz

Bevölkerung im Alter von ... bis unter ... Jahren am 31. Dezember 2007									Schlüssel- nummer
unter 6	6 bis unter 15	15 bis unter 18	18 bis unter 25	25 bis unter 30	30 bis unter 40	40 bis unter 50	50 bis unter 65	65 und mehr	
7	8	9	10	11	12	13	14	15	
378	577	236	754	456	947	1 395	1 953	2 458	14 5 23 120
82	118	46	107	98	245	284	404	510	14 5 23 130
69	76	35	100	58	137	176	367	332	14 5 23 140
110	157	75	177	146	296	363	536	411	14 5 23 150
284	419	198	630	388	867	1 223	2 179	2 486	14 5 23 160
325	461	198	637	379	868	1 299	1 796	1 931	14 5 23 170
61	108	19	133	78	145	244	361	316	14 5 23 180
72	89	50	107	71	194	241	327	410	14 5 23 190
261	421	171	531	346	796	1 135	1 364	1 803	14 5 23 200
70	129	32	143	70	192	281	338	291	14 5 23 210
36	45	17	69	42	93	122	192	210	14 5 23 220
79	106	47	159	108	191	295	325	307	14 5 23 230
63	100	49	143	119	193	316	438	430	14 5 23 240
115	198	63	242	150	344	463	641	673	14 5 23 250
164	250	104	337	192	440	644	897	1 271	14 5 23 260
110	152	55	204	131	307	412	531	465	14 5 23 270
136	207	94	270	147	383	511	710	795	14 5 23 280
38	87	25	80	54	148	207	247	238	14 5 23 290
525	718	310	981	634	1 359	1 916	2 511	2 951	14 5 23 300
146	198	95	297	201	394	634	788	1 034	14 5 23 310
3 021	3 946	1 557	5 529	3 967	7 879	10 817	13 954	16 943	14 5 23 320
125	155	80	230	160	334	493	599	669	14 5 23 330
837	1 209	493	1 776	1 094	2 247	3 261	4 499	5 794	14 5 23 340
54	70	19	93	63	117	147	242	223	14 5 23 350
307	416	201	626	408	750	1 188	1 586	1 884	14 5 23 360
162	212	96	317	186	423	562	752	893	14 5 23 370
141	172	81	261	150	325	468	645	751	14 5 23 380
70	100	38	125	83	165	298	393	351	14 5 23 390
42	50	40	108	83	122	263	379	374	14 5 23 400
60	78	33	97	52	153	193	251	219	14 5 23 410
51	71	32	120	82	149	241	350	343	14 5 23 420
420	543	198	723	461	963	1 343	1 948	2 192	14 5 23 430
67	93	36	155	109	216	272	324	312	14 5 23 440
153	218	98	319	169	381	628	731	814	14 5 23 450
72	135	42	114	91	192	288	371	382	14 5 23 460
62	83	26	89	70	188	203	337	410	14 5 23 470
15 158	20 753	8 925	29 560	19 687	39 101	56 086	75 696	87 981	14 5 24
134	158	57	200	160	292	420	548	536	14 5 24 010
294	389	160	453	278	707	925	1 165	1 209	14 5 24 020
912	1 390	563	1 762	1 141	2 468	3 486	4 587	5 375	14 5 24 030
71	173	64	177	116	250	370	423	579	14 5 24 040
58	97	36	122	89	170	273	326	280	14 5 24 050
231	346	135	426	275	627	896	1 191	1 515	14 5 24 060
181	229	115	390	257	475	760	1 036	944	14 5 24 070
1 040	1 420	638	2 153	1 343	2 664	4 084	5 421	6 594	14 5 24 080
225	345	150	397	325	566	738	1 020	1 152	14 5 24 090
81	117	56	135	74	182	236	301	261	14 5 24 100
50	78	35	107	74	142	210	278	282	14 5 24 110
664	848	345	1 227	833	1 743	2 406	3 743	4 292	14 5 24 120

Direktionsbezirk Chemnitz

Schlüssel- nummer	Kreisfreie Stadt Landkreis Gemeinde	Lebendgeborene 2007		Gestorbene 2007		Überschuss bzw. Gestor-
		insgesamt	je 1 000 Einwohner	insgesamt	je 1 000 Einwohner	insgesamt
		16	17	18	19	20
Noch: Vogtlandkreis						
14 5 23 120	Falkenstein/Vogtl., Stadt	74	8,0	132	14,3	-58
14 5 23 130	Grünbach, Höhenluftkurort	10	5,2	39	20,5	-29
14 5 23 140	Hammerbrücke	10	7,4	18	13,2	-8
14 5 23 150	Heinsdorfergrund	12	5,2	37	16,1	-25
14 5 23 160	Klingenthal, Stadt	43	4,9	154	17,6	-111
14 5 23 170	Lengsfeld, Stadt	49	6,2	82	10,3	-33
14 5 23 180	Leubnitz	7	4,8	9	6,1	-2
14 5 23 190	Limbach	6	3,8	18	11,4	-12
14 5 23 200	Markneukirchen, Stadt	53	7,7	88	12,8	-35
14 5 23 210	Mehltheuer	6	3,9	7	4,5	-1
14 5 23 220	Morgenröthe-Rautenkranz	6	7,2	6	7,2	-
14 5 23 230	Mühlental	11	6,8	16	9,9	-5
14 5 23 240	Mühltruff, Stadt	8	4,3	14	7,5	-6
14 5 23 250	Mylau, Stadt	20	6,9	36	12,3	-16
14 5 23 260	Netzschkau, Stadt	26	6,0	73	16,9	-47
14 5 23 270	Neuensalz	13	5,5	23	9,7	-10
14 5 23 280	Neumark	21	6,4	33	10,1	-12
14 5 23 290	Neustadt/Vogtl.	4	3,4	10	8,6	-6
14 5 23 300	Oelsnitz/Vogtl., Stadt	84	7,0	147	12,3	-63
14 5 23 310	Pausa/Vogtl., Stadt	25	6,6	61	16,1	-36
14 5 23 320	Plauen, Stadt	527	7,7	911	13,4	-384
14 5 23 330	Pöhl	22	7,7	29	10,2	-7
14 5 23 340	Reichenbach im Vogtland, Stadt	146	6,8	347	16,3	-201
14 5 23 350	Reuth	4	3,9	8	7,8	-4
14 5 23 360	Rodewisch, Stadt	50	6,7	87	11,7	-37
14 5 23 370	Schöneck/Vogtl., Stadt	27	7,5	70	19,4	-43
14 5 23 380	Steinberg	20	6,6	63	20,8	-43
14 5 23 390	Syrau	11	6,7	21	12,8	-10
14 5 23 400	Tannenbergesthal	8	5,4	20	13,4	-12
14 5 23 410	Theuma	11	9,6	8	7,0	3
14 5 23 420	Tirpersdorf	13	8,9	21	14,3	-8
14 5 23 430	Treuen, Stadt	67	7,6	114	12,9	-47
14 5 23 440	Triebel/Vogtl.	11	7,0	12	7,6	-1
14 5 23 450	Weischlitz	25	7,1	43	12,2	-18
14 5 23 460	Werda	7	4,1	16	9,4	-9
14 5 23 470	Zwota	13	8,8	21	14,2	-8
14 5 24	Landkreis Zwickau	2 494	7,0	4 668	13,2	-2 174
14 5 24 010	Bernsdorf	22	8,7	23	9,1	-1
14 5 24 020	Callenberg	40	7,1	47	8,4	-7
14 5 24 030	Crimmitschau, Stadt	137	6,3	304	13,9	-167
14 5 24 040	Crinitzberg	15	6,7	40	17,9	-25
14 5 24 050	Dennheritz	10	6,8	16	10,9	-6
14 5 24 060	Fraureuth	40	7,0	57	10,0	-17
14 5 24 070	Gersdorf	31	7,0	42	9,5	-11
14 5 24 080	Glauchau, Stadt	153	6,0	323	12,6	-170
14 5 24 090	Hartenstein, Stadt	42	8,5	73	14,8	-31
14 5 24 100	Hartmannsdorf b. Kirchberg	14	9,6	14	9,6	-
14 5 24 110	Hirschfeld	13	10,3	16	12,7	-3
14 5 24 120	Hohenstein-Ernstthal, Stadt	107	6,6	289	17,8	-182

Direktionsbezirk Chemnitz

der Geborenen benen (-)	Zuzüge 2007		Fortzüge 2007		Überschuss der Zu- bzw. Fortzüge (-)		Gesamtveränderung 2007		Schlüssel- nummer
	insgesamt	je 1 000 Einwohner	insgesamt	je 1 000 Einwohner	insgesamt	je 1 000 Einwohner	insgesamt	je 1 000 Einwohner	
-6,3	321	34,9	367	39,9	-46	-5,0	-104	-11,3	14 5 23 120
-15,2	84	44,1	76	39,9	8	4,2	-20	-10,5	14 5 23 130
-5,9	31	22,8	42	30,9	-11	-8,1	-19	-14,0	14 5 23 140
-10,9	74	32,2	97	42,2	-23	-10,0	-48	-20,9	14 5 23 150
-12,7	153	17,5	199	22,7	-46	-5,3	-157	-17,9	14 5 23 160
-4,1	177	22,3	255	32,1	-78	-9,8	-111	-14,0	14 5 23 170
-1,4	43	29,4	45	30,7	-2	-1,4	-4	-2,7	14 5 23 180
-7,6	41	26,0	47	29,8	-6	-3,8	-18	-11,4	14 5 23 190
-5,1	164	23,8	231	33,6	-67	-9,7	-102	-14,8	14 5 23 200
-0,6	47	30,3	68	43,8	-21	-13,5	-22	-14,2	14 5 23 210
-	10	11,9	35	41,7	-25	-29,8	-25	-29,8	14 5 23 220
-3,1	54	33,5	53	32,9	1	0,6	-4	-2,5	14 5 23 230
-3,2	52	27,7	85	45,4	-33	-17,6	-38	-20,3	14 5 23 240
-5,5	154	52,8	180	61,7	-26	-8,9	-42	-14,4	14 5 23 250
-10,8	135	31,2	151	34,9	-16	-3,7	-62	-14,3	14 5 23 260
-4,2	93	39,2	99	41,8	-6	-2,5	-16	-6,7	14 5 23 270
-3,7	126	38,7	123	37,8	3	0,9	-9	-2,8	14 5 23 280
-5,1	45	38,6	119	102,0	-74	-63,4	-80	-68,6	14 5 23 290
-5,3	345	28,8	399	33,3	-54	-4,5	-115	-9,6	14 5 23 300
-9,5	114	30,0	104	27,4	10	2,6	-26	-6,8	14 5 23 310
-5,6	1 908	28,0	2 342	34,4	-434	-6,4	-817	-12,0	14 5 23 320
-2,5	97	34,0	116	40,7	-19	-6,7	-26	-9,1	14 5 23 330
-9,4	786	36,8	854	40,0	-68	-3,2	-268	-12,6	14 5 23 340
-3,9	31	30,2	23	22,4	8	7,8	4	3,9	14 5 23 350
-5,0	277	37,3	314	42,3	-37	-5,0	-73	-9,8	14 5 23 360
-11,9	118	32,7	111	30,7	7	1,9	-36	-10,0	14 5 23 370
-14,2	113	37,2	127	41,9	-14	-4,6	-57	-18,8	14 5 23 380
-6,1	44	26,8	69	42,0	-25	-15,2	-35	-21,3	14 5 23 390
-8,1	40	26,8	68	45,6	-28	-18,8	-40	-26,8	14 5 23 400
2,6	36	31,4	44	38,4	-8	-7,0	-5	-4,4	14 5 23 410
-5,5	30	20,5	75	51,2	-45	-30,7	-53	-36,2	14 5 23 420
-5,3	261	29,5	315	35,7	-54	-6,1	-101	-11,4	14 5 23 430
-0,6	150	95,4	114	72,5	36	22,9	35	22,3	14 5 23 440
-5,1	124	35,1	136	38,5	-12	-3,4	-30	-8,5	14 5 23 450
-5,3	45	26,5	39	23,0	6	3,5	-3	-1,8	14 5 23 460
-5,4	31	20,9	52	35,0	-21	-14,2	-29	-19,5	14 5 23 470
-6,1	5 941	16,7	7 810	22,0	-1 869	-5,3	-4 045	-11,4	14 5 24
-0,4	71	28,2	101	40,1	-30	-11,9	-31	-12,3	14 5 24 010
-1,2	163	29,1	199	35,5	-36	-6,4	-43	-7,7	14 5 24 020
-7,6	591	27,1	693	31,7	-102	-4,7	-269	-12,3	14 5 24 030
-11,2	78	35,0	68	30,5	10	4,5	-15	-6,7	14 5 24 040
-4,1	50	34,2	59	40,4	-9	-6,2	-15	-10,3	14 5 24 050
-3,0	156	27,5	201	35,4	-45	-7,9	-61	-10,7	14 5 24 060
-2,5	119	27,0	165	37,4	-46	-10,4	-57	-12,9	14 5 24 070
-6,7	617	24,1	850	33,3	-233	-9,1	-403	-15,8	14 5 24 080
-6,3	118	23,9	142	28,7	-24	-4,9	-57	-11,5	14 5 24 090
-	39	26,7	58	39,7	-19	-13,0	-17	-11,6	14 5 24 100
-2,4	36	28,6	37	29,4	-1	-0,8	-4	-3,2	14 5 24 110
-11,2	604	37,2	664	40,9	-60	-3,7	-243	-15,0	14 5 24 120

Direktionsbezirk Chemnitz

Schlüssel- nummer	Kreisfreie Stadt Landkreis Gemeinde	Allgemein bildende Schulen am 13. September 2007					
		Grundschulen				Mittelschulen	
		Schulen	Klassen	Schüler	Lehrer	Schulen	Klassen
		30	31	32	33	34	35
Noch: Vogtlandkreis							
14 5 23 120	Falkenstein/Vogtl., Stadt	2	12	240	14	1	16
14 5 23 130	Grünbach, Höhenluftkurort	1	4	84	5	-	-
14 5 23 140	Hammerbrücke	1	4	81	4	-	-
14 5 23 150	Heinsdorfergrund	1	4	81	5	-	-
14 5 23 160	Klingenthal, Stadt	1	10	211	13	1	2
14 5 23 170	Lengsfeld, Stadt	1	11	216	16	1	13
14 5 23 180	Leubnitz	-	-	-	-	-	-
14 5 23 190	Limbach	1	5	103	7	-	-
14 5 23 200	Markneukirchen, Stadt	-	-	-	-	-	-
14 5 23 210	Mehltheuer	1	6	115	9	-	-
14 5 23 220	Morgenröthe-Rautenkranz	-	-	-	-	-	-
14 5 23 230	Mühlental	-	-	-	-	-	-
14 5 23 240	Mühltruff, Stadt	1	4	76	5	-	-
14 5 23 250	Mylau, Stadt	1	4	81	5	-	-
14 5 23 260	Netzschkau, Stadt	1	8	155	10	1	15
14 5 23 270	Neuensalz	1	4	67	5	-	-
14 5 23 280	Neumark	1	6	121	7	1	9
14 5 23 290	Neustadt/Vogtl.	-	-	-	-	-	-
14 5 23 300	Oelsnitz/Vogtl., Stadt	3	19	363	22	1	20
14 5 23 310	Pausa/Vogtl., Stadt	1	7	122	10	1	12
14 5 23 320	Plauen, Stadt	12	99	1 970	130	5	54
14 5 23 330	Pöhl	1	5	104	6	-	-
14 5 23 340	Reichenbach im Vogtland, Stadt	3	31	564	42	1	12
14 5 23 350	Reuth	-	-	-	-	-	-
14 5 23 360	Rodewisch, Stadt	1	11	224	15	-	-
14 5 23 370	Schöneck/Vogtl., Stadt	1	6	106	9	1	4
14 5 23 380	Steinberg	1	5	86	6	-	-
14 5 23 390	Syrau	-	-	-	-	-	-
14 5 23 400	Tannenbergesthal	-	-	-	-	-	-
14 5 23 410	Theuma	1	7	123	8	-	-
14 5 23 420	Tirpersdorf	-	-	-	-	-	-
14 5 23 430	Treuen, Stadt	1	11	230	16	1	13
14 5 23 440	Triebel/Vogtl.	-	-	-	-	-	-
14 5 23 450	Weischlitz	1	6	114	7	1	12
14 5 23 460	Werda	1	4	82	5	-	-
14 5 23 470	Zwota	-	-	-	-	-	-
14 5 24	Landkreis Zwickau	67	508	9 675	699	30	331
14 5 24 010	Bernsdorf	1	4	76	6	-	-
14 5 24 020	Callenberg	1	8	154	10	-	-
14 5 24 030	Crimmitschau, Stadt	3	27	593	42	2	22
14 5 24 040	Crinitzberg	2	4	65	7	-	-
14 5 24 050	Dennheritz	-	-	-	-	-	-
14 5 24 060	Fraureuth	2	8	148	10	-	-
14 5 24 070	Gersdorf	1	7	114	8	1	8
14 5 24 080	Glauchau, Stadt	5	49	866	67	2	27
14 5 24 090	Hartenstein, Stadt	1	5	96	6	1	14
14 5 24 100	Hartmannsdorf b. Kirchberg	1	4	71	5	-	-
14 5 24 110	Hirschfeld	1	4	76	7	-	-
14 5 24 120	Hohenstein-Ernstthal, Stadt	2	20	373	27	1	15

Direktionsbezirk Chemnitz

Allgemein bildende Schulen am 13. September 2007										Schlüssel- nummer
Mittelschulen		Gymnasien				allgemein bildende Förderschulen				
Schüler	Lehrer	Schulen	Klassen	Schüler	Lehrer	Schulen	Klassen	Schüler	Lehrer	
36	37	38	39	40	41	42	43	44	45	
364	49	-	-	-	-	-	-	-	-	14 5 23 120
-	-	-	-	-	-	-	-	-	-	14 5 23 130
-	-	-	-	-	-	-	-	-	-	14 5 23 140
-	-	-	-	-	-	-	-	-	-	14 5 23 150
32	6	-	-	-	-	-	-	-	-	14 5 23 160
277	30	-	-	-	-	-	-	-	-	14 5 23 170
-	-	-	-	-	-	-	-	-	-	14 5 23 180
-	-	-	-	-	-	-	-	-	-	14 5 23 190
-	-	1	15	546	51	1	20	185	35	14 5 23 200
-	-	-	-	-	-	-	-	-	-	14 5 23 210
-	-	-	-	-	-	-	-	-	-	14 5 23 220
-	-	-	-	-	-	-	-	-	-	14 5 23 230
-	-	-	-	-	-	-	-	-	-	14 5 23 240
-	-	1	1	44	4	-	-	-	-	14 5 23 250
344	31	-	-	-	-	-	-	-	-	14 5 23 260
-	-	-	-	-	-	-	-	-	-	14 5 23 270
219	26	-	-	-	-	-	-	-	-	14 5 23 280
-	-	-	-	-	-	-	-	-	-	14 5 23 290
399	46	1	24	858	88	-	-	-	-	14 5 23 300
255	28	-	-	-	-	-	-	-	-	14 5 23 310
1 231	144	2	39	1 460	146	2	30	314	41	14 5 23 320
-	-	-	-	-	-	-	-	-	-	14 5 23 330
273	39	1	17	610	65	1	12	128	18	14 5 23 340
-	-	-	-	-	-	-	-	-	-	14 5 23 350
-	-	1	20	714	64	1	-	-	8	14 5 23 360
76	8	-	-	-	-	-	-	-	-	14 5 23 370
-	-	-	-	-	-	-	-	-	-	14 5 23 380
-	-	-	-	-	-	1	7	52	12	14 5 23 390
-	-	-	-	-	-	-	-	-	-	14 5 23 400
-	-	-	-	-	-	-	-	-	-	14 5 23 410
-	-	-	-	-	-	-	-	-	-	14 5 23 420
273	29	-	-	-	-	-	-	-	-	14 5 23 430
-	-	-	-	-	-	-	-	-	-	14 5 23 440
282	30	-	-	-	-	-	-	-	-	14 5 23 450
-	-	-	-	-	-	-	-	-	-	14 5 23 460
-	-	-	-	-	-	-	-	-	-	14 5 23 470
7 226	851	13	232	7 686	755	14	153	1 489	229	14 5 24
-	-	-	-	-	-	-	-	-	-	14 5 24 010
-	-	-	-	-	-	-	-	-	-	14 5 24 020
478	73	1	18	594	56	1	17	179	24	14 5 24 030
-	-	-	-	-	-	-	-	-	-	14 5 24 040
-	-	-	-	-	-	-	-	-	-	14 5 24 050
-	-	-	-	-	-	-	-	-	-	14 5 24 060
153	11	-	-	-	-	-	-	-	-	14 5 24 070
612	62	1	24	728	73	-	-	-	-	14 5 24 080
327	34	-	-	-	-	-	-	-	-	14 5 24 090
-	-	-	-	-	-	-	-	-	-	14 5 24 100
-	-	-	-	-	-	1	8	64	11	14 5 24 110
328	40	1	21	720	74	1	13	141	17	14 5 24 120

Direktionsbezirk Chemnitz

Schlüsselnummer	Kreisfreie Stadt Landkreis Gemeinde	Absolventen/Abgänger am Ende des Schuljahres			
		insgesamt	davon		
			ohne Hauptschulabschluss	mit Hauptschulabschluss	mit Realschulabschluss
		46	47	48	49
Noch: Vogtlandkreis					
14 5 23 120	Falkenstein/Vogtl., Stadt	128	7	23	98
14 5 23 130	Grünbach, Höhenluftkurort	-	-	-	-
14 5 23 140	Hammerbrücke	-	-	-	-
14 5 23 150	Heinsdorfergrund	-	-	-	-
14 5 23 160	Klingenthal, Stadt	28	3	1	24
14 5 23 170	Lengenfeld, Stadt	70	-	13	57
14 5 23 180	Leubnitz	-	-	-	-
14 5 23 190	Limbach	-	-	-	-
14 5 23 200	Markneukirchen, Stadt	130	22	12	9
14 5 23 210	Mehltheuer	34	-	-	34
14 5 23 220	Morgenröthe-Rautenkranz	-	-	-	-
14 5 23 230	Mühlental	-	-	-	-
14 5 23 240	Mühltruff, Stadt	-	-	-	-
14 5 23 250	Mylau, Stadt	-	-	-	-
14 5 23 260	Netzschkau, Stadt	70	1	-	69
14 5 23 270	Neuensalz	-	-	-	-
14 5 23 280	Neumark	59	8	11	40
14 5 23 290	Neustadt/Vogtl.	-	-	-	-
14 5 23 300	Oelsnitz/Vogtl., Stadt	245	11	11	131
14 5 23 310	Pausa/Vogtl., Stadt	24	-	-	24
14 5 23 320	Plauen, Stadt	673	56	76	294
14 5 23 330	Pöhl	-	-	-	-
14 5 23 340	Reichenbach im Vogtland, Stadt	225	14	13	104
14 5 23 350	Reuth	-	-	-	-
14 5 23 360	Rodewisch, Stadt	103	-	3	16
14 5 23 370	Schöneck/Vogtl., Stadt	-	-	-	-
14 5 23 380	Steinberg	-	-	-	-
14 5 23 390	Syrau	13	13	-	-
14 5 23 400	Tannenbergesthal	-	-	-	-
14 5 23 410	Theuma	-	-	-	-
14 5 23 420	Tirpersdorf	40	-	-	40
14 5 23 430	Treuen, Stadt	56	3	2	51
14 5 23 440	Triebel/Vogtl.	-	-	-	-
14 5 23 450	Weischlitz	53	1	-	52
14 5 23 460	Werda	-	-	-	-
14 5 23 470	Zwota	-	-	-	-
14 5 24	Landkreis Zwickau	3 700	302	295	1 858
14 5 24 010	Bernsdorf	-	-	-	-
14 5 24 020	Callenberg	62	1	-	61
14 5 24 030	Crimmitschau, Stadt	293	43	41	119
14 5 24 040	Crinitzberg	-	-	-	-
14 5 24 050	Dennheritz	-	-	-	-
14 5 24 060	Fraureuth	-	-	-	-
14 5 24 070	Gersdorf	-	-	-	-
14 5 24 080	Glauchau, Stadt	255	4	16	151
14 5 24 090	Hartenstein, Stadt	78	-	8	70
14 5 24 100	Hartmannsdorf b. Kirchberg	-	-	-	-
14 5 24 110	Hirschfeld	5	5	-	-
14 5 24 120	Hohenstein-Ernstthal, Stadt	243	29	12	57

Direktionsbezirk Chemnitz

2006/07	Berufsbildende Schulen am 5. November 2007				Gewerbeanzeigen 2007		Schlüssel- nummer
mit allgemeiner Hochschulreife	Schulen	Klassen	Schüler	Lehrer	Anmel- dungen	Abmel- dungen	
50	51	52	53	54	55	56	
-	1	37	854	35	75	69	14 5 23 120
-	-	-	-	-	11	12	14 5 23 130
-	-	-	-	-	7	7	14 5 23 140
-	-	-	-	-	21	18	14 5 23 150
-	-	-	-	-	69	80	14 5 23 160
-	1	3	39	5	64	73	14 5 23 170
-	-	-	-	-	3	7	14 5 23 180
-	-	-	-	-	9	3	14 5 23 190
87	-	-	-	-	48	68	14 5 23 200
-	-	-	-	-	72	5	14 5 23 210
-	-	-	-	-	6	8	14 5 23 220
-	-	-	-	-	4	3	14 5 23 230
-	-	-	-	-	10	11	14 5 23 240
-	-	-	-	-	34	26	14 5 23 250
-	-	-	-	-	32	35	14 5 23 260
-	-	-	-	-	27	21	14 5 23 270
-	-	-	-	-	37	30	14 5 23 280
-	-	-	-	-	10	4	14 5 23 290
92	1	28	518	30	114	93	14 5 23 300
-	-	-	-	-	23	19	14 5 23 310
247	13	261	4 895	279	653	592	14 5 23 320
-	-	-	-	-	25	18	14 5 23 330
94	3	79	1 726	65	184	212	14 5 23 340
-	-	-	-	-	5	6	14 5 23 350
84	1	48	1 010	71	67	68	14 5 23 360
-	-	-	-	-	28	35	14 5 23 370
-	-	-	-	-	23	22	14 5 23 380
-	-	-	-	-	10	9	14 5 23 390
-	-	-	-	-	8	5	14 5 23 400
-	-	-	-	-	9	13	14 5 23 410
-	-	-	-	-	12	8	14 5 23 420
-	-	-	-	-	70	69	14 5 23 430
-	-	-	-	-	9	5	14 5 23 440
-	-	-	-	-	31	26	14 5 23 450
-	-	-	-	-	11	15	14 5 23 460
-	-	-	-	-	14	16	14 5 23 470
1 245	29	707	14 219	602	3 051	2 952	14 5 24
-	-	-	-	-	15	24	14 5 24 010
-	-	-	-	-	46	59	14 5 24 020
90	1	2	41	2	197	189	14 5 24 030
-	-	-	-	-	21	16	14 5 24 040
-	-	-	-	-	11	6	14 5 24 050
-	-	-	-	-	43	35	14 5 24 060
-	-	-	-	-	32	44	14 5 24 070
84	3	58	1 061	62	229	200	14 5 24 080
-	-	-	-	-	26	26	14 5 24 090
-	-	-	-	-	12	14	14 5 24 100
-	-	-	-	-	6	11	14 5 24 110
145	1	10	166	9	122	152	14 5 24 120

Direktionsbezirk Chemnitz

Schlüssel- nummer	Kreisfreie Stadt Landkreis Gemeinde	Sozialversicherungspflichtig Beschäftigte am 30. Juni 2007				
		am Arbeitsort			am Wohnort	
		insgesamt	männlich	weiblich	insgesamt	männlich
		57	58	59	60	61
Noch: Vogtlandkreis						
14 5 23 120	Falkenstein/Vogtl., Stadt	2 713	1 196	1 517	2 981	1 591
14 5 23 130	Grünbach, Höhenluftkurort	503	214	289	634	304
14 5 23 140	Hammerbrücke	689	539	150	512	280
14 5 23 150	Heinsdorfergrund	1 048	747	301	889	469
14 5 23 160	Klingenthal, Stadt	2 081	1 088	993	2 830	1 489
14 5 23 170	Lengenfeld, Stadt	2 148	1 183	965	2 918	1 569
14 5 23 180	Leubnitz	152	86	66	625	325
14 5 23 190	Limbach	203	121	82	543	287
14 5 23 200	Markneukirchen, Stadt	2 400	1 341	1 059	2 429	1 263
14 5 23 210	Mehltheuer	194	91	103	620	333
14 5 23 220	Morgenröthe-Rautenkranz	102	45	57	286	163
14 5 23 230	Mühlental	166	112	54	544	302
14 5 23 240	Mühltruff, Stadt	382	194	188	695	381
14 5 23 250	Mylau, Stadt	860	506	354	960	535
14 5 23 260	Netzschkau, Stadt	1 112	687	425	1 386	749
14 5 23 270	Neuensalz	703	511	192	979	524
14 5 23 280	Neumark	1 597	1 091	506	1 188	621
14 5 23 290	Neustadt/Vogtl.	161	75	86	438	233
14 5 23 300	Oelsnitz/Vogtl., Stadt	4 489	2 627	1 862	4 073	2 197
14 5 23 310	Pausa/Vogtl., Stadt	899	422	477	1 339	723
14 5 23 320	Plauen, Stadt	24 936	12 158	12 778	22 631	11 714
14 5 23 330	Pöhl	444	285	159	1 044	536
14 5 23 340	Reichenbach im Vogtland, Stadt	5 334	2 338	2 996	6 390	3 444
14 5 23 350	Reuth	290	198	92	388	203
14 5 23 360	Rodewisch, Stadt	3 340	1 515	1 825	2 543	1 328
14 5 23 370	Schöneck/Vogtl., Stadt	1 086	502	584	1 364	725
14 5 23 380	Steinberg	1 379	770	609	1 148	619
14 5 23 390	Syrau	317	147	170	639	324
14 5 23 400	Tannenbergesthal	170	90	80	469	265
14 5 23 410	Theuma	275	182	93	496	264
14 5 23 420	Tirpersdorf	408	252	156	653	350
14 5 23 430	Treuen, Stadt	3 119	1 884	1 235	3 090	1 688
14 5 23 440	Triebel/Vogtl.	68	22	46	546	298
14 5 23 450	Weischlitz	1 419	745	674	1 384	738
14 5 23 460	Werda	215	97	118	672	359
14 5 23 470	Zwota	195	84	111	517	279
14 5 24	Landkreis Zwickau	114 150	61 985	52 165	119 350	64 109
14 5 24 010	Bernsdorf	498	324	174	986	550
14 5 24 020	Callenberg	916	590	326	2 037	1 113
14 5 24 030	Crimmitschau, Stadt	5 964	3 320	2 644	6 458	3 520
14 5 24 040	Crinitzberg	655	284	371	776	429
14 5 24 050	Dennheritz	247	158	89	613	324
14 5 24 060	Fraureuth	1 101	559	542	2 041	1 084
14 5 24 070	Gersdorf	623	379	244	1 637	882
14 5 24 080	Glauchau, Stadt	12 964	6 946	6 018	8 232	4 438
14 5 24 090	Hartenstein, Stadt	1 102	656	446	1 798	987
14 5 24 100	Hartmannsdorf b. Kirchberg	303	190	113	574	309
14 5 24 110	Hirschfeld	342	202	140	533	258
14 5 24 120	Hohenstein-Ernstthal, Stadt	4 090	1 822	2 268	5 265	2 826

Direktionsbezirk Chemnitz

		Arbeitslose im Jahresdurchschnitt 2007					Schlüsselnummer
weiblich	insgesamt	und zwar					
		weiblich	Ausländer	im Alter von unter 25 Jahren	im Alter von 55 Jahren u. mehr	Langzeitarbeitslose	
62	63	64	65	66	67	68	
1 390	666	357	8	73	103	245	14 5 23 120
330	73	39	.	6	12	28	14 5 23 130
232	68	35	.	6	22	26	14 5 23 140
420	118	75	.	11	23	53	14 5 23 150
1 341	597	326	3	57	126	196	14 5 23 160
1 349	524	301	9	49	106	220	14 5 23 170
300	64	35	.	9	16	20	14 5 23 180
256	69	42	.	3	16	27	14 5 23 190
1 166	416	220	4	43	57	154	14 5 23 200
287	80	51	.	10	16	29	14 5 23 210
123	53	35	.	4	12	27	14 5 23 220
242	62	34	.	7	11	21	14 5 23 230
314	115	76	.	7	18	54	14 5 23 240
425	212	117	.	22	33	76	14 5 23 250
637	271	145	4	20	57	92	14 5 23 260
455	85	52	.	10	21	29	14 5 23 270
567	173	103	.	23	30	61	14 5 23 280
205	50	28	.	.	11	21	14 5 23 290
1 876	918	488	42	84	134	361	14 5 23 300
616	200	103	.	17	39	71	14 5 23 310
10 917	5 131	2 704	167	511	706	1 853	14 5 23 320
508	136	72	.	18	22	41	14 5 23 330
2 946	1 756	950	71	196	238	673	14 5 23 340
185	42	22	.	7	5	8	14 5 23 350
1 215	430	230	.	47	68	143	14 5 23 360
639	177	103	.	16	35	69	14 5 23 370
529	152	83	.	20	29	43	14 5 23 380
315	83	52	.	8	17	28	14 5 23 390
204	122	77	.	9	24	41	14 5 23 400
232	42	23	.	5	8	16	14 5 23 410
303	57	28	.	4	11	22	14 5 23 420
1 402	570	315	10	58	114	207	14 5 23 430
248	85	40	.	8	13	25	14 5 23 440
646	162	85	.	16	32	51	14 5 23 450
313	69	44	.	5	16	22	14 5 23 460
238	74	40	.	8	16	30	14 5 23 470
55 241	27 528	15 311	645	2 596	4 545	13 898	14 5 24
436	138	82	.	16	27	60	14 5 24 010
924	369	223	.	40	65	184	14 5 24 020
2 938	2 169	1 180	71	188	345	1 222	14 5 24 030
347	122	62	.	10	25	48	14 5 24 040
289	78	45	.	5	18	36	14 5 24 050
957	370	220	.	33	66	201	14 5 24 060
755	344	192	.	31	67	182	14 5 24 070
3 794	2 056	1 135	80	224	294	1 022	14 5 24 080
811	289	169	.	22	53	125	14 5 24 090
265	78	50	.	7	14	39	14 5 24 100
275	64	37	.	5	14	30	14 5 24 110
2 439	1 322	718	21	127	235	682	14 5 24 120

Direktionsbezirk Chemnitz

Schlüssel- nummer	Kreisfreie Stadt Landkreis Gemeinde	Bodenfläche am 31.12.2007 nach Art der tatsächlichen Nutzung in ha		
		insgesamt	Siedlungs- und Verkehrsfläche	
			zusammen	Gebäude- und Freifläche
		69	70	71
Noch: Vogtlandkreis				
14 5 23 120	Falkenstein/Vogtl., Stadt	3 105	436	262
14 5 23 130	Grünbach, Höhenluftkurort	2 753	160	68
14 5 23 140	Hammerbrücke	815	89	56
14 5 23 150	Heinsdorfergrund	2 196	244	148
14 5 23 160	Klingenthal, Stadt	2 866	414	245
14 5 23 170	Lengsfeld, Stadt	4 716	643	315
14 5 23 180	Leubnitz	2 964	151	64
14 5 23 190	Limbach	1 416	147	72
14 5 23 200	Markneukirchen, Stadt	4 738	364	204
14 5 23 210	Mehltheuer	2 209	166	72
14 5 23 220	Morgenröthe-Rautenkranz	3 003	103	48
14 5 23 230	Mühlental	3 956	177	101
14 5 23 240	Mühltruff, Stadt	2 770	158	77
14 5 23 250	Mylau, Stadt	473	156	92
14 5 23 260	Netzschkau, Stadt	1 252	225	135
14 5 23 270	Neuensalz	3 345	317	139
14 5 23 280	Neumark	1 735	271	160
14 5 23 290	Neustadt/Vogtl.	1 299	106	68
14 5 23 300	Oelsnitz/Vogtl., Stadt	5 363	764	422
14 5 23 310	Pausa/Vogtl., Stadt	3 657	271	150
14 5 23 320	Plauen, Stadt	10 212	2 414	1 304
14 5 23 330	Pöhl	3 659	331	123
14 5 23 340	Reichenbach im Vogtland, Stadt	2 973	749	460
14 5 23 350	Reuth	3 066	168	76
14 5 23 360	Rodewisch, Stadt	2 689	452	307
14 5 23 370	Schöneck/Vogtl., Stadt	5 491	340	125
14 5 23 380	Steinberg	2 042	201	140
14 5 23 390	Syrau	1 566	116	56
14 5 23 400	Tannenbergesthal	1 792	157	89
14 5 23 410	Theuma	982	68	39
14 5 23 420	Tirpersdorf	1 945	148	78
14 5 23 430	Treuen, Stadt	4 372	570	344
14 5 23 440	Triebel/Vogtl.	4 311	182	86
14 5 23 450	Weischlitz	3 309	305	161
14 5 23 460	Werda	1 358	115	62
14 5 23 470	Zwota	2 178	119	49
14 5 24	Landkreis Zwickau	94 933	15 742	9 351
14 5 24 010	Bernsdorf	1 507	158	88
14 5 24 020	Callenberg	3 982	417	202
14 5 24 030	Crimmitschau, Stadt	6 104	878	506
14 5 24 040	Crinitzberg	1 882	131	77
14 5 24 050	Dennheritz	1 335	171	77
14 5 24 060	Fraureuth	2 259	291	183
14 5 24 070	Gersdorf	970	174	111
14 5 24 080	Glauchau, Stadt	5 149	1 190	745
14 5 24 090	Hartenstein, Stadt	3 672	344	152
14 5 24 100	Hartmannsdorf b. Kirchberg	2 713	147	71
14 5 24 110	Hirschfeld	1 906	191	78
14 5 24 120	Hohenstein-Ernstthal, Stadt	1 833	574	335

Direktionsbezirk Chemnitz

Bodenfläche am 31.12.2007 nach Art der tatsächlichen Nutzung in ha					Schlüsselnummer
Siedlungs- und Verkehrsfläche					
Betriebsfläche (ohne Abbauland)	Erholungsfläche	Friedhofsfläche	Verkehrsfläche	darunter Straße, Weg, Platz	
72	73	74	75	76	
0	34	1	139	101	14 5 23 120
2	8	1	82	64	14 5 23 130
1	4	1	28	19	14 5 23 140
5	14	1	77	76	14 5 23 150
3	30	3	133	129	14 5 23 160
20	51	3	255	223	14 5 23 170
2	13	1	72	70	14 5 23 180
6	10	1	58	50	14 5 23 190
4	13	5	138	125	14 5 23 200
1	4	-	89	56	14 5 23 210
1	4	1	50	46	14 5 23 220
2	3	1	69	69	14 5 23 230
1	7	1	72	55	14 5 23 240
0	13	2	49	32	14 5 23 250
1	12	2	75	63	14 5 23 260
21	29	2	125	125	14 5 23 270
1	23	1	86	62	14 5 23 280
1	3	0	34	32	14 5 23 290
31	62	7	242	212	14 5 23 300
2	12	2	105	93	14 5 23 310
23	283	44	761	645	14 5 23 320
2	53	2	152	103	14 5 23 330
11	57	9	212	168	14 5 23 340
1	3	1	88	73	14 5 23 350
6	20	5	114	103	14 5 23 360
12	31	1	172	139	14 5 23 370
0	10	1	49	48	14 5 23 380
1	10	0	48	39	14 5 23 390
0	12	0	54	48	14 5 23 400
1	3	1	24	24	14 5 23 410
4	3	0	62	62	14 5 23 420
9	15	3	198	169	14 5 23 430
3	4	1	88	88	14 5 23 440
2	8	1	133	116	14 5 23 450
0	9	1	43	43	14 5 23 460
0	3	1	65	52	14 5 23 470
522	1 044	129	4 697	3 991	14 5 24
1	12	1	56	43	14 5 24 010
28	45	3	140	133	14 5 24 020
11	85	9	266	245	14 5 24 030
2	4	1	47	47	14 5 24 040
2	14	1	77	63	14 5 24 050
3	17	2	85	71	14 5 24 060
14	10	2	37	36	14 5 24 070
23	65	2	355	301	14 5 24 080
26	20	1	145	131	14 5 24 090
5	8	0	63	63	14 5 24 100
2	17	1	94	88	14 5 24 110
1	74	5	160	130	14 5 24 120

Direktionsbezirk Chemnitz

Schlüssel- nummer	Kreisfreie Stadt Landkreis Gemeinde	Landwirtschaftliche Betriebe 2007			
		insgesamt	davon mit einer landwirtschaftlich genutzten Fläche von ... bis unter ... ha		
			unter 10	10 - 100	100 und mehr
		77	78	79	80
Noch: Vogtlandkreis					
14 5 23 120	Falkenstein/Vogtl., Stadt	11	7	3	1
14 5 23 130	Grünbach, Höhenluftkurort	2	1	1	-
14 5 23 140	Hammerbrücke	4	3	1	-
14 5 23 150	Heinsdorfergrund	36	20	12	4
14 5 23 160	Klingenthal, Stadt	5	5	-	-
14 5 23 170	Lengsfeld, Stadt	50	37	8	5
14 5 23 180	Leubnitz	26	12	9	5
14 5 23 190	Limbach	10	4	6	-
14 5 23 200	Markneukirchen, Stadt	24	11	6	7
14 5 23 210	Mehltheuer	20	8	5	7
14 5 23 220	Morgenröthe-Rautenkranz	-	-	-	-
14 5 23 230	Mühlental	28	17	10	1
14 5 23 240	Mühltruff, Stadt	18	11	4	3
14 5 23 250	Mylau, Stadt	4	3	1	-
14 5 23 260	Netzschkau, Stadt	13	6	5	2
14 5 23 270	Neuensalz	6	2	3	1
14 5 23 280	Neumark	13	9	3	1
14 5 23 290	Neustadt/Vogtl.	7	4	2	1
14 5 23 300	Oelsnitz/Vogtl., Stadt	31	16	15	-
14 5 23 310	Pausa/Vogtl., Stadt	33	20	8	5
14 5 23 320	Plauen, Stadt	51	34	10	7
14 5 23 330	Pöhl	32	15	13	4
14 5 23 340	Reichenbach im Vogtland, Stadt	28	16	10	2
14 5 23 350	Reuth	14	7	4	3
14 5 23 360	Rodewisch, Stadt	26	15	5	6
14 5 23 370	Schöneck/Vogtl., Stadt	19	12	5	2
14 5 23 380	Steinberg	26	14	11	1
14 5 23 390	Syrau	10	6	3	1
14 5 23 400	Tannenbergesthal	-	-	-	-
14 5 23 410	Theuma	6	4	1	1
14 5 23 420	Tirpersdorf	12	7	3	2
14 5 23 430	Treuen, Stadt	29	15	9	5
14 5 23 440	Triebel/Vogtl.	9	4	3	2
14 5 23 450	Weischlitz	22	11	7	4
14 5 23 460	Werda	9	6	3	-
14 5 23 470	Zwota	4	2	2	-
14 5 24	Landkreis Zwickau	732	407	246	79
14 5 24 010	Bernsdorf	22	14	5	3
14 5 24 020	Callenberg	35	17	13	5
14 5 24 030	Crimmitschau, Stadt	32	20	6	6
14 5 24 040	Crinitzberg	29	21	7	1
14 5 24 050	Dennheritz	10	3	2	5
14 5 24 060	Fraureuth	24	20	3	1
14 5 24 070	Gersdorf	12	4	7	1
14 5 24 080	Glauchau, Stadt	31	23	5	3
14 5 24 090	Hartenstein, Stadt	23	8	12	3
14 5 24 100	Hartmannsdorf b. Kirchberg	20	8	11	1
14 5 24 110	Hirschfeld	12	8	2	2
14 5 24 120	Hohenstein-Ernstthal, Stadt	11	7	4	-

Direktionsbezirk Chemnitz

Landwirtschaftliche Betriebe und landwirtschaftlich genutzte Fläche 2007 in ha								Schlüsselnummer
insgesamt		darunter						
		Ackerland		Dauerkulturen		Dauergrünland		
Betriebe	Fläche	Betriebe	Fläche	Betriebe	Fläche	Betriebe	Fläche	
81	82	83	84	85	86	87	88	
11	.	5	.	-	-	10	.	14 5 23 120
2	.	1	.	-	-	2	.	14 5 23 130
4	.	1	.	-	-	4	.	14 5 23 140
36	2 864	21	2 266	-	-	36	597	14 5 23 150
5	10	1	.	-	-	4	.	14 5 23 160
50	2 636	28	1 705	-	-	50	931	14 5 23 170
26	1 861	21	1 281	2	.	24	.	14 5 23 180
10	207	6	82	-	-	10	126	14 5 23 190
24	2 638	15	1 364	2	.	23	.	14 5 23 200
20	1 119	14	696	1	.	20	.	14 5 23 210
-	-	-	-	-	-	-	-	14 5 23 220
28	.	23	.	-	-	28	.	14 5 23 230
18	1 416	14	1 115	-	-	18	301	14 5 23 240
4	.	3	.	-	-	3	.	14 5 23 250
13	454	11	315	-	-	13	138	14 5 23 260
6	.	4	.	-	-	4	.	14 5 23 270
13	543	8	421	-	-	13	121	14 5 23 280
7	.	4	.	-	-	7	.	14 5 23 290
31	331	24	184	2	.	27	.	14 5 23 300
33	2 375	27	1 904	-	-	29	471	14 5 23 310
51	4 018	32	2 784	1	.	45	1 234	14 5 23 320
32	1 715	20	1 118	-	-	32	597	14 5 23 330
28	710	18	481	1	.	25	.	14 5 23 340
14	2 330	8	1 644	-	-	13	686	14 5 23 350
26	1 048	12	547	-	-	24	500	14 5 23 360
19	404	10	140	-	-	18	264	14 5 23 370
26	564	13	196	-	-	26	369	14 5 23 380
10	213	4	.	1	.	10	75	14 5 23 390
-	-	-	-	-	-	-	-	14 5 23 400
6	.	4	.	-	-	6	.	14 5 23 410
12	.	9	.	-	-	12	.	14 5 23 420
29	1 862	20	1 249	1	.	27	613	14 5 23 430
9	324	8	224	-	-	9	100	14 5 23 440
22	2 656	16	1 946	-	-	21	711	14 5 23 450
9	58	5	15	-	-	9	43	14 5 23 460
4	57	-	-	-	-	4	57	14 5 23 470
732	52 331	514	41 776	27	178	670	10 370	14 5 24
22	.	15	.	-	-	22	454	14 5 24 010
35	3 599	29	2 923	3	4	32	671	14 5 24 020
32	2 874	25	2 611	1	.	31	.	14 5 24 030
29	400	16	188	2	.	27	.	14 5 24 040
10	3 211	10	2 685	-	-	9	526	14 5 24 050
24	.	13	.	1	.	23	.	14 5 24 060
12	261	7	184	-	-	12	77	14 5 24 070
31	698	24	483	3	2	22	211	14 5 24 080
23	1 030	19	699	-	-	23	331	14 5 24 090
20	1 789	13	1 275	1	.	19	513	14 5 24 100
12	.	8	.	1	.	12	.	14 5 24 110
11	180	7	105	1	.	10	.	14 5 24 120

Direktionsbezirk Chemnitz

Schlüssel- nummer	Kreisfreie Stadt Landkreis Gemeinde	Ergebnis der allgemeinen Viehzählung vom 3. Mai 2007				
		Betriebe mit Rinder- haltung	Rinder		Betriebe mit Schweine- haltung	Schweine insgesamt
			insgesamt	darunter Michkühe		
		89	90	91	92	93
Noch: Vogtlandkreis						
14 5 23 120	Falkenstein/Vogtl., Stadt	7	.	.	-	-
14 5 23 130	Grünbach, Höhenluftkurort	1	.	.	-	-
14 5 23 140	Hammerbrücke	3	37	.	-	-
14 5 23 150	Heinsdorfergrund	29	1 883	919	8	.
14 5 23 160	Klingenthal, Stadt	1	.	-	-	-
14 5 23 170	Lengsfeld, Stadt	30	2 172	858	9	18
14 5 23 180	Leubnitz	20	1 467	562	9	.
14 5 23 190	Limbach	5	74	.	2	.
14 5 23 200	Markneukirchen, Stadt	9	575	.	4	.
14 5 23 210	Mehltheuer	15	1 534	778	4	43
14 5 23 220	Morgenröthe-Rautenkranz	-	-	-	-	-
14 5 23 230	Mühlental	19	1 365	.	7	812
14 5 23 240	Mühltruff, Stadt	13	1 100	.	4	11
14 5 23 250	Mylau, Stadt	3	21	-	1	.
14 5 23 260	Netzschkau, Stadt	11	553	262	4	.
14 5 23 270	Neuensalz	4	.	.	2	.
14 5 23 280	Neumark	8	133	.	3	.
14 5 23 290	Neustadt/Vogtl.	6	.	-	3	.
14 5 23 300	Oelsnitz/Vogtl., Stadt	15	215	38	4	.
14 5 23 310	Pausa/Vogtl., Stadt	24	2 396	776	8	.
14 5 23 320	Plauen, Stadt	31	2 182	560	6	1 082
14 5 23 330	Pöhl	20	1 095	509	4	16
14 5 23 340	Reichenbach im Vogtland, Stadt	20	560	175	8	.
14 5 23 350	Reuth	9	2 590	1 163	1	.
14 5 23 360	Rodewisch, Stadt	16	843	272	2	.
14 5 23 370	Schöneck/Vogtl., Stadt	11	277	106	2	.
14 5 23 380	Steinberg	17	442	139	7	31
14 5 23 390	Syrau	8	98	.	2	.
14 5 23 400	Tannenbergesthal	-	-	-	-	-
14 5 23 410	Theuma	2	.	.	4	.
14 5 23 420	Tirpersdorf	6	.	.	2	.
14 5 23 430	Treuen, Stadt	20	1 469	462	6	5 189
14 5 23 440	Triebel/Vogtl.	5	120	.	-	-
14 5 23 450	Weischlitz	19	1 501	612	3	.
14 5 23 460	Werda	5	32	-	2	.
14 5 23 470	Zwota	1	.	-	-	-
14 5 24	Landkreis Zwickau	478	38 237	16 795	188	47 633
14 5 24 010	Bernsdorf	19	.	.	9	.
14 5 24 020	Callenberg	25	2 305	987	10	.
14 5 24 030	Crimmitschau, Stadt	21	1 404	.	8	.
14 5 24 040	Crinitzberg	17	356	113	6	12
14 5 24 050	Dennheritz	7	.	.	4	.
14 5 24 060	Fraureuth	18	.	.	5	.
14 5 24 070	Gersdorf	9	109	44	6	.
14 5 24 080	Glauchau, Stadt	19	798	338	6	15
14 5 24 090	Hartenstein, Stadt	19	677	283	7	29
14 5 24 100	Hartmannsdorf b. Kirchberg	12	2 228	1 036	3	.
14 5 24 110	Hirschfeld	7	.	.	2	.
14 5 24 120	Hohenstein-Ernstthal, Stadt	8	178	73	-	-

Direktionsbezirk Chemnitz

Ergebnis der allgemeinen Viehzählung vom 3. Mai 2007							Schlüsselnummer
Betriebe mit Hühnerhaltung	Hühner insgesamt	Betriebe mit Pferdehaltung	Pferde insgesamt	Betriebe mit Schafhaltung	Schafe insgesamt	dar. weibliche Schafe zur Zucht einschl. Jährlinge	
94	95	96	97	98	99	100	
5	.	4	21	-	-	-	14 5 23 120
-	-	2	.	-	-	-	14 5 23 130
1	.	1	.	2	.	.	14 5 23 140
14	433	9	65	8	64	26	14 5 23 150
1	.	1	.	2	.	.	14 5 23 160
24	.	28	225	18	599	310	14 5 23 170
10	.	4	7	1	.	.	14 5 23 180
5	.	5	26	2	.	.	14 5 23 190
4	.	9	25	8	1 314	935	14 5 23 200
12	.	5	13	2	.	.	14 5 23 210
-	-	-	-	-	-	-	14 5 23 220
15	.	6	23	7	220	133	14 5 23 230
9	212	4	29	1	.	-	14 5 23 240
3	.	1	.	-	-	-	14 5 23 250
7	235	2	.	1	.	.	14 5 23 260
3	.	1	.	-	-	-	14 5 23 270
7	.	5	12	6	852	.	14 5 23 280
4	78	3	19	-	-	-	14 5 23 290
7	110	6	13	10	.	.	14 5 23 300
16	454	5	40	9	751	.	14 5 23 310
16	488	11	111	6	139	57	14 5 23 320
12	266	10	69	7	1 676	1 150	14 5 23 330
18	.	12	68	5	30	11	14 5 23 340
6	467	-	-	5	115	56	14 5 23 350
9	231	9	38	7	149	75	14 5 23 360
10	228	9	67	8	74	37	14 5 23 370
15	320	6	16	9	61	20	14 5 23 380
8	.	4	13	2	.	.	14 5 23 390
-	-	-	-	-	-	-	14 5 23 400
2	.	2	.	2	.	.	14 5 23 410
3	53	3	24	2	.	.	14 5 23 420
10	324	5	27	5	1 392	872	14 5 23 430
3	.	2	.	-	-	-	14 5 23 440
8	.	4	6	2	.	.	14 5 23 450
5	.	5	16	2	.	.	14 5 23 460
1	.	1	.	2	.	.	14 5 23 470
333	50 378	176	1 369	211	7 484	4 737	14 5 24
12	284	4	14	5	41	30	14 5 24 010
16	2 205	7	34	9	71	30	14 5 24 020
13	275	2	.	7	160	86	14 5 24 030
13	318	2	.	15	141	55	14 5 24 040
5	.	2	.	3	.	.	14 5 24 050
13	584	7	90	7	29	20	14 5 24 060
8	.	4	16	2	.	.	14 5 24 070
10	528	5	103	3	.	.	14 5 24 080
13	318	7	52	8	132	72	14 5 24 090
9	131	4	46	6	43	27	14 5 24 100
4	.	1	.	6	103	54	14 5 24 110
4	114	3	7	1	.	.	14 5 24 120

Direktionsbezirk Chemnitz

Schlüssel- nummer	Kreisfreie Stadt Landkreis Gemeinde	Verarbeitendes Gewerbe sowie Bergbau und Gewinnung		
		Betriebe	tätige Personen	bezahlte Entgelte
				1 000 €
101	102	103		
Noch: Vogtlandkreis				
14 5 23 120	Falkenstein/Vogtl., Stadt	10	1 021	21 343
14 5 23 130	Grünbach, Höhenluftkurort	4	228	4 231
14 5 23 140	Hammerbrücke	3	140	2 502
14 5 23 150	Heinsdorfergrund	7	453	10 349
14 5 23 160	Klingenthal, Stadt	9	648	13 405
14 5 23 170	Lengsfeld, Stadt	10	814	17 577
14 5 23 180	Leubnitz	-	-	-
14 5 23 190	Limbach	-	-	-
14 5 23 200	Markneukirchen, Stadt	13	1 108	22 710
14 5 23 210	Mehltheuer	1	.	.
14 5 23 220	Morgenröthe-Rautenkranz	-	-	-
14 5 23 230	Mühlental	1	.	.
14 5 23 240	Mühltruff, Stadt	4	204	4 246
14 5 23 250	Mylau, Stadt	5	467	12 175
14 5 23 260	Netzschkau, Stadt	9	618	14 055
14 5 23 270	Neuensalz	2	.	.
14 5 23 280	Neumark	5	639	24 573
14 5 23 290	Neustadt/Vogtl.	2	.	.
14 5 23 300	Oelsnitz/Vogtl., Stadt	21	1 724	36 115
14 5 23 310	Pausa/Vogtl., Stadt	6	351	7 417
14 5 23 320	Plauen, Stadt	53	4 821	150 429
14 5 23 330	Pöhl	1	.	.
14 5 23 340	Reichenbach im Vogtland, Stadt	10	410	8 217
14 5 23 350	Reuth	1	.	.
14 5 23 360	Rodewisch, Stadt	1	.	.
14 5 23 370	Schöneck/Vogtl., Stadt	2	.	.
14 5 23 380	Steinberg	7	766	20 025
14 5 23 390	Syrau	1	.	.
14 5 23 400	Tannenbergesthal	1	.	.
14 5 23 410	Theuma	1	.	.
14 5 23 420	Tirpersdorf	2	.	.
14 5 23 430	Treuen, Stadt	20	1 463	34 560
14 5 23 440	Triebel/Vogtl.	-	-	-
14 5 23 450	Weischlitz	8	333	6 448
14 5 23 460	Werda	2	.	.
14 5 23 470	Zwota	1	.	.
14 5 24	Landkreis Zwickau	235	26 503	785 329
14 5 24 010	Bernsdorf	4	114	2 472
14 5 24 020	Callenberg	1	.	.
14 5 24 030	Crimmitschau, Stadt	17	1 455	31 569
14 5 24 040	Crinitzberg	2	.	.
14 5 24 050	Dennheritz	-	-	-
14 5 24 060	Fraureuth	3	559	11 553
14 5 24 070	Gersdorf	3	126	2 289
14 5 24 080	Glauchau, Stadt	18	1 895	42 635
14 5 24 090	Hartenstein, Stadt	1	.	.
14 5 24 100	Hartmannsdorf b. Kirchberg	-	-	-
14 5 24 110	Hirschfeld	-	-	-
14 5 24 120	Hohenstein-Ernstthal, Stadt	10	910	24 609

Direktionsbezirk Chemnitz

von Steinen und Erden 2007		Investitionen im Verarbeitenden Gewerbe 2006				Schlüsselnummer
Gesamtumsatz	darunter Auslandsumsatz	Betriebe mit Investitionen	Bruttoanlageinvestitionen			
			insgesamt	je Beschäftigten		
1 000 €			1 000 €	€		
104	105	106	107	108		
66 749	1 565	8	4 507	5 353	14 5 23 120	
19 058	158	2	.	.	14 5 23 130	
9 184	888	3	3 386	27 088	14 5 23 140	
56 917	19 301	5	3 115	9 029	14 5 23 150	
50 525	7 148	7	1 624	2 495	14 5 23 160	
69 806	23 198	7	4 380	5 075	14 5 23 170	
-	-	-	-	-	14 5 23 180	
-	-	-	-	-	14 5 23 190	
121 514	55 577	11	3 366	3 203	14 5 23 200	
.	.	1	.	.	14 5 23 210	
-	-	-	-	-	14 5 23 220	
.	.	1	.	.	14 5 23 230	
25 115	1 727	4	3 700	19 892	14 5 23 240	
76 668	28 573	3	1 701	4 169	14 5 23 250	
86 081	22 002	8	1 782	2 936	14 5 23 260	
.	.	1	.	.	14 5 23 270	
164 311	46 183	5	1 034	1 557	14 5 23 280	
.	.	1	.	.	14 5 23 290	
282 448	69 445	17	3 780	2 485	14 5 23 300	
34 065	516	3	6 505	18 801	14 5 23 310	
976 054	427 948	40	22 205	4 645	14 5 23 320	
.	.	1	.	.	14 5 23 330	
35 716	1 211	7	1 183	3 259	14 5 23 340	
.	.	1	.	.	14 5 23 350	
.	.	1	.	.	14 5 23 360	
.	.	2	.	.	14 5 23 370	
107 656	65 600	7	5 130	6 645	14 5 23 380	
.	.	1	.	.	14 5 23 390	
.	.	-	-	-	14 5 23 400	
.	.	1	.	.	14 5 23 410	
.	.	1	.	.	14 5 23 420	
248 789	39 024	16	7 845	5 730	14 5 23 430	
-	-	-	-	-	14 5 23 440	
36 992	19	5	1 300	3 858	14 5 23 450	
.	.	2	.	.	14 5 23 460	
.	.	1	.	.	14 5 23 470	
8 106 172	4 189 543	182	208 169	8 092	14 5 24	
13 930	196	2	.	.	14 5 24 010	
.	.	1	.	.	14 5 24 020	
270 484	82 387	13	19 102	15 269	14 5 24 030	
.	.	2	.	.	14 5 24 040	
-	-	-	-	-	14 5 24 050	
63 637	10 693	2	.	.	14 5 24 060	
11 337	533	3	569	4 822	14 5 24 070	
199 583	35 509	11	4 294	2 331	14 5 24 080	
.	.	-	-	-	14 5 24 090	
-	-	-	-	-	14 5 24 100	
-	-	-	-	-	14 5 24 110	
113 777	45 614	7	3 212	4 505	14 5 24 120	

Direktionsbezirk Chemnitz

Schlüssel- nummer	Kreisfreie Stadt Landkreis Gemeinde	Bauhauptgewerbe		
		Juni 2007 (Ergänzungserhebung)		
		Betriebe	tätige Personen	Gesamtumsatz 2006 in 1 000 €
		109	110	111
Noch: Vogtlandkreis				
14 5 23 120	Falkenstein/Vogtl., Stadt	11	37	3 222
14 5 23 130	Grünbach, Höhenluftkurort	2	.	.
14 5 23 140	Hammerbrücke	5	363	40 869
14 5 23 150	Heinsdorfergrund	10	36	4 213
14 5 23 160	Klingenthal, Stadt	14	67	2 773
14 5 23 170	Lengsfeld, Stadt	20	145	10 725
14 5 23 180	Leubnitz	5	30	1 631
14 5 23 190	Limbach	5	17	2 208
14 5 23 200	Markneukirchen, Stadt	14	79	6 763
14 5 23 210	Mehltheuer	4	13	289
14 5 23 220	Morgenröthe-Rautenkranz	-	-	-
14 5 23 230	Mühlental	1	.	.
14 5 23 240	Mühltruff, Stadt	2	.	.
14 5 23 250	Mylau, Stadt	13	42	1 978
14 5 23 260	Netzschkau, Stadt	12	44	2 355
14 5 23 270	Neuensalz	9	56	4 743
14 5 23 280	Neumark	7	32	1 704
14 5 23 290	Neustadt/Vogtl.	3	9	410
14 5 23 300	Oelsnitz/Vogtl., Stadt	18	190	18 734
14 5 23 310	Pausa/Vogtl., Stadt	9	28	2 155
14 5 23 320	Plauen, Stadt	101	557	44 885
14 5 23 330	Pöhl	5	14	750
14 5 23 340	Reichenbach im Vogtland, Stadt	35	363	33 566
14 5 23 350	Reuth	2	.	.
14 5 23 360	Rodewisch, Stadt	15	552	62 696
14 5 23 370	Schöneck/Vogtl., Stadt	10	78	5 383
14 5 23 380	Steinberg	14	122	7 866
14 5 23 390	Syrau	3	.	.
14 5 23 400	Tannenbergesthal	5	14	890
14 5 23 410	Theuma	2	.	.
14 5 23 420	Tirpersdorf	3	8	555
14 5 23 430	Treuen, Stadt	16	50	4 982
14 5 23 440	Triebel/Vogtl.	2	.	.
14 5 23 450	Weischlitz	12	155	14 573
14 5 23 460	Werda	6	20	747
14 5 23 470	Zwota	4	10	446
14 5 24	Landkreis Zwickau	648	4 919	436 901
14 5 24 010	Bernsdorf	7	34	2 366
14 5 24 020	Callenberg	14	73	5 793
14 5 24 030	Crimmitschau, Stadt	46	334	41 198
14 5 24 040	Crinitzberg	8	35	2 434
14 5 24 050	Dennheritz	5	17	741
14 5 24 060	Fraureuth	11	49	2 227
14 5 24 070	Gersdorf	10	69	3 047
14 5 24 080	Glauchau, Stadt	50	651	58 079
14 5 24 090	Hartenstein, Stadt	16	309	25 664
14 5 24 100	Hartmannsdorf b. Kirchberg	8	57	3 839
14 5 24 110	Hirschfeld	6	36	1 978
14 5 24 120	Hohenstein-Ernstthal, Stadt	17	129	16 374

Direktionsbezirk Chemnitz

Ausbaugewerbe			Baugenehmigungen 2007				Schlüsselnummer
Juni 2007 (Jährliche Erhebung)			Errichtung neuer Gebäude				
Betriebe	tätige Personen	Gesamtumsatz 2006 in 1 000 €	Wohngebäude	darunter mit		Nichtwohngebäude	
				1 Wohnung	2 Wohnungen		
112	113	114	115	116	117	118	
5	173	8 567	2	2	-	6	14 5 23 120
-	-	-	-	-	-	1	14 5 23 130
-	-	-	1	1	-	3	14 5 23 140
1	.	.	1	1	-	4	14 5 23 150
1	.	.	1	-	-	5	14 5 23 160
3	39	2 725	2	2	-	6	14 5 23 170
-	-	-	-	-	-	3	14 5 23 180
1	.	.	-	-	-	1	14 5 23 190
3	65	6 502	5	3	2	2	14 5 23 200
-	-	-	-	-	-	2	14 5 23 210
-	-	-	-	-	-	1	14 5 23 220
1	.	.	-	-	-	2	14 5 23 230
-	-	-	2	2	-	1	14 5 23 240
-	-	-	-	-	-	2	14 5 23 250
1	.	.	1	1	-	5	14 5 23 260
1	.	.	1	1	-	6	14 5 23 270
1	.	.	3	3	-	2	14 5 23 280
-	-	-	-	-	-	1	14 5 23 290
4	76	4 322	6	6	-	3	14 5 23 300
1	.	.	2	2	-	3	14 5 23 310
11	262	21 365	34	33	1	22	14 5 23 320
-	-	-	1	1	-	3	14 5 23 330
6	120	10 853	9	9	-	6	14 5 23 340
-	-	-	-	-	-	3	14 5 23 350
2	.	.	6	5	1	1	14 5 23 360
1	.	.	-	-	-	7	14 5 23 370
3	55	3 293	1	1	-	9	14 5 23 380
-	-	-	-	-	-	-	14 5 23 390
-	-	-	-	-	-	-	14 5 23 400
-	-	-	-	-	-	-	14 5 23 410
-	-	-	1	1	-	2	14 5 23 420
4	91	8 391	7	7	-	3	14 5 23 430
-	-	-	-	-	-	-	14 5 23 440
-	-	-	2	2	-	4	14 5 23 450
-	-	-	1	1	-	-	14 5 23 460
-	-	-	-	-	-	1	14 5 23 470
92	1 961	180 182	162	144	14	119	14 5 24
-	-	-	1	1	-	2	14 5 24 010
1	.	.	2	2	-	4	14 5 24 020
5	111	7 711	3	1	1	8	14 5 24 030
1	.	.	-	-	-	-	14 5 24 040
-	-	-	-	-	-	1	14 5 24 050
-	-	-	-	-	-	1	14 5 24 060
4	55	3 308	2	2	-	3	14 5 24 070
5	163	17 181	9	7	2	3	14 5 24 080
2	.	.	9	8	1	2	14 5 24 090
1	.	.	-	-	-	-	14 5 24 100
1	.	.	2	2	-	-	14 5 24 110
1	.	.	14	14	-	9	14 5 24 120

Direktionsbezirk Chemnitz

Schlüssel- nummer	Kreisfreie Stadt Landkreis Gemeinde	Baugenehmigungen 2007					Wohnfläche in m ²
		Wohnungen in Wohn- und Nichtwohnggeb.	davon mit ... Räumen				
			1 und 2	3	4	5 und mehr	
		119	120	121	122	123	124
Noch: Vogtlandkreis							
14 5 23 120	Falkenstein/Vogtl., Stadt	2	-	-	-	2	436
14 5 23 130	Grünbach, Höhenluftkurort	-	-	-	-1	1	151
14 5 23 140	Hammerbrücke	1	-	-	-	1	153
14 5 23 150	Heinsdorfergrund	1	-	-	-	1	158
14 5 23 160	Klingenthal, Stadt	10	8	-	1	1	681
14 5 23 170	Lengenfeld, Stadt	4	-	1	-3	6	952
14 5 23 180	Leubnitz	3	-	-	2	1	309
14 5 23 190	Limbach	-	-	-	-	-	-
14 5 23 200	Markneukirchen, Stadt	5	1	-	-2	6	588
14 5 23 210	Mehltheuer	-2	-1	-2	1	-	-84
14 5 23 220	Morgenröthe-Rautenkranz	-	-	-	-	-	-
14 5 23 230	Mühlental	-	-	-1	1	-	81
14 5 23 240	Mühltruff, Stadt	3	-	1	-1	3	566
14 5 23 250	Mylau, Stadt	-	-	-	-1	1	111
14 5 23 260	Netzschkau, Stadt	2	1	-	-1	2	210
14 5 23 270	Neuensalz	2	-	-	-	2	345
14 5 23 280	Neumark	5	2	-1	1	3	560
14 5 23 290	Neustadt/Vogtl.	-	-	-	-	-	-
14 5 23 300	Oelsnitz/Vogtl., Stadt	17	4	5	1	7	1 689
14 5 23 310	Pausa/Vogtl., Stadt	2	-	-	-	2	329
14 5 23 320	Plauen, Stadt	63	2	12	15	34	7 826
14 5 23 330	Pöhl	4	-	-1	1	4	554
14 5 23 340	Reichenbach im Vogtland, Stadt	19	-8	12	4	11	2 186
14 5 23 350	Reuth	-	-	-	-	-	14
14 5 23 360	Rodewisch, Stadt	5	-1	-5	-	11	954
14 5 23 370	Schöneck/Vogtl., Stadt	1	1	-2	-	2	109
14 5 23 380	Steinberg	4	2	-	-1	3	571
14 5 23 390	Syrau	2	-	-	-	2	288
14 5 23 400	Tannenbergesthal	-	-	-	-	-	13
14 5 23 410	Theuma	-	-	-	-	-	14
14 5 23 420	Tirpersdorf	2	-	-	1	1	350
14 5 23 430	Treuen, Stadt	10	-	1	1	8	1 211
14 5 23 440	Triebel/Vogtl.	-	-	-	-1	1	40
14 5 23 450	Weischlitz	17	-1	11	2	5	1 200
14 5 23 460	Werda	1	-	-	-	1	110
14 5 23 470	Zwota	-	-	-	-1	1	16
14 5 24	Landkreis Zwickau	202	20	74	-51	159	30 871
14 5 24 010	Bernsdorf	3	-	-	1	2	478
14 5 24 020	Callenberg	2	-	-1	-	3	477
14 5 24 030	Crimmitschau, Stadt	7	-	5	-1	3	957
14 5 24 040	Crinitzberg	-	-	-	-	-	-
14 5 24 050	Dennheritz	-	-	-	-	-	27
14 5 24 060	Fraureuth	1	-	-	-	1	97
14 5 24 070	Gersdorf	4	-	-	-1	5	566
14 5 24 080	Glauchau, Stadt	9	-	3	-1	7	1 327
14 5 24 090	Hartenstein, Stadt	10	-	1	1	8	1 604
14 5 24 100	Hartmannsdorf b. Kirchberg	-	-	-	-	-	-
14 5 24 110	Hirschfeld	3	-	-	-1	4	430
14 5 24 120	Hohenstein-Ernstthal, Stadt	-83	1	-	-64	-20	-3 585

Direktionsbezirk Chemnitz

Baufertigstellungen 2007										Schlüsselnummer
Errichtung neuer Gebäude			Wohnungen in Wohn- und Nichtwohngeb.	davon mit ... Räumen				Wohnfläche in m ²		
Wohngebäude	dar. mit 1 und 2 Wohnungen	Nichtwohngebäude		1 und 2	3	4	5 und mehr			
125	126	127	128	129	130	131	132	133		
2	2	11	4	1	1	-3	5	687	14 5 23 120	
1	1	1	1	-	-	-	1	213	14 5 23 130	
2	2	3	3	-	-	-	3	393	14 5 23 140	
-	-	2	-	-	-	-	-	19	14 5 23 150	
1	1	9	-1	-	-	-	-1	42	14 5 23 160	
2	2	4	4	-	1	-1	4	644	14 5 23 170	
-	-	3	1	-	-	-1	2	205	14 5 23 180	
4	4	-	4	-	-	1	3	606	14 5 23 190	
6	6	6	2	1	-	-	1	26	14 5 23 200	
1	1	3	2	-	-	1	1	346	14 5 23 210	
1	1	1	1	-	-	-	1	150	14 5 23 220	
-	-	2	-	-	-	-	-	46	14 5 23 230	
1	1	3	2	-	1	-	1	228	14 5 23 240	
2	2	-	1	1	-1	-1	2	256	14 5 23 250	
3	3	4	4	-	1	-	3	526	14 5 23 260	
3	3	5	3	-	-	1	2	494	14 5 23 270	
5	5	1	5	-	-2	2	5	887	14 5 23 280	
1	1	-	1	-	-	-	1	162	14 5 23 290	
7	7	3	12	-	5	-1	8	1 637	14 5 23 300	
4	4	3	5	-	-	-1	6	768	14 5 23 310	
42	42	9	65	11	-	7	47	8 265	14 5 23 320	
2	2	4	3	-	-	-	3	475	14 5 23 330	
12	12	14	7	-12	-	3	16	2 202	14 5 23 340	
-	-	3	-	-1	1	-	-	19	14 5 23 350	
3	3	3	1	-	-2	-4	7	525	14 5 23 360	
-	-	5	-2	-1	-	-2	1	59	14 5 23 370	
3	3	6	4	1	-	-	3	549	14 5 23 380	
3	3	-	3	-	-2	1	4	616	14 5 23 390	
-	-	1	-	-	-	-	-	11	14 5 23 400	
-	-	1	-	-1	-	-	1	69	14 5 23 410	
1	1	2	1	-	-	-2	3	298	14 5 23 420	
6	6	8	8	-1	-	3	6	1 024	14 5 23 430	
2	2	-	3	-	-	-	3	349	14 5 23 440	
7	7	6	20	-1	9	2	10	1 763	14 5 23 450	
2	2	-	2	-	-	-2	4	424	14 5 23 460	
-	-	1	-1	-	-2	-1	2	146	14 5 23 470	
269	261	81	466	92	77	9	288	52 401	14 5 24	
5	5	-	4	-	-1	-	5	641	14 5 24 010	
11	11	2	19	-	1	4	14	2 029	14 5 24 020	
8	8	1	10	-	2	1	7	1 331	14 5 24 030	
1	1	-	1	-1	1	-3	4	480	14 5 24 040	
-	-	2	-	-	-	-	-	-	14 5 24 050	
8	8	1	11	-	1	-	10	1 377	14 5 24 060	
3	3	1	2	-1	-5	-1	9	569	14 5 24 070	
9	8	5	44	35	1	1	7	2 615	14 5 24 080	
7	7	1	10	-	-	2	8	1 450	14 5 24 090	
1	1	-	3	-	2	-	1	185	14 5 24 100	
1	1	-	2	-	-	-	2	260	14 5 24 110	
10	10	8	-52	1	3	-32	-24	-1 726	14 5 24 120	

Direktionsbezirk Chemnitz

Schlüsselnummer	Kreisfreie Stadt Landkreis Gemeinde	Fortschreibung des Gebäude- und Wohnungsbestandes				
		Bestand an Wohnge- bäuden	darunter mit 1 oder 2 Wohnungen	Bestand an Wohnungen in		
				insge- samt	davon mit ... Räumen	
					1	2
134	135	136	137	138		
Noch: Vogtlandkreis						
14 5 23 120	Falkenstein/Vogtl., Stadt	2 125	1 335	5 779	39	265
14 5 23 130	Grünbach, Höhenluftkurort	544	486	947	10	45
14 5 23 140	Hammerbrücke	470	447	681	5	33
14 5 23 150	Heinsdorfergrund	623	573	1 032	16	65
14 5 23 160	Klingenthal, Stadt	2 195	1 685	5 514	141	226
14 5 23 170	Lengenfeld, Stadt	2 008	1 627	4 171	23	119
14 5 23 180	Leubnitz	506	479	706	2	14
14 5 23 190	Limbach	514	467	810	6	26
14 5 23 200	Markneukirchen, Stadt	1 733	1 271	3 973	138	213
14 5 23 210	Mehltheuer	424	377	741	4	13
14 5 23 220	Morgenröthe-Rautenkranz	233	196	450	4	21
14 5 23 230	Mühlental	493	478	677	3	33
14 5 23 240	Mühltruff, Stadt	528	451	1 011	7	31
14 5 23 250	Mylau, Stadt	827	536	2 052	15	87
14 5 23 260	Netzschkau, Stadt	1 212	873	2 760	10	142
14 5 23 270	Neuensalz	706	656	1 111	-	31
14 5 23 280	Neumark	874	755	1 588	5	61
14 5 23 290	Neustadt/Vogtl.	293	265	498	1	21
14 5 23 300	Oelsnitz/Vogtl., Stadt	2 735	1 952	6 922	153	381
14 5 23 310	Pausa/Vogtl., Stadt	1 155	1 026	1 963	7	83
14 5 23 320	Plauen, Stadt	10 511	6 212	42 738	682	4 196
14 5 23 330	Pöhl	693	612	1 271	13	50
14 5 23 340	Reichenbach im Vogtland, Stadt	4 035	2 449	13 506	105	1 193
14 5 23 350	Reuth	317	303	465	1	6
14 5 23 360	Rodewisch, Stadt	1 707	1 252	4 151	16	155
14 5 23 370	Schöneck/Vogtl., Stadt	880	721	1 969	117	73
14 5 23 380	Steinberg	781	670	1 550	17	88
14 5 23 390	Syrau	401	339	876	2	26
14 5 23 400	Tannenbergesthal	355	275	909	1	41
14 5 23 410	Theuma	346	327	516	-	21
14 5 23 420	Tirpersdorf	509	483	731	4	25
14 5 23 430	Treuen, Stadt	2 207	1 711	4 774	30	177
14 5 23 440	Triebel/Vogtl.	467	439	698	3	27
14 5 23 450	Weischlitz	948	807	1 823	5	75
14 5 23 460	Werda	531	493	840	3	14
14 5 23 470	Zwota	464	403	803	15	33
14 5 24	Landkreis Zwickau	70 082	49 198	201 868	2 641	12 507
14 5 24 010	Bernsdorf	717	627	1 252	8	73
14 5 24 020	Callenberg	1 559	1 399	2 658	9	87
14 5 24 030	Crimmitschau, Stadt	4 391	2 844	12 674	231	691
14 5 24 040	Crinitzberg	545	464	1 015	1	55
14 5 24 050	Dennheritz	428	397	719	3	21
14 5 24 060	Fraureuth	1 326	1 012	3 126	8	83
14 5 24 070	Gersdorf	1 003	698	2 362	2	99
14 5 24 080	Glauchau, Stadt	5 321	3 685	14 750	384	933
14 5 24 090	Hartenstein, Stadt	1 167	957	2 335	13	105
14 5 24 100	Hartmannsdorf b. Kirchberg	345	301	669	6	42
14 5 24 110	Hirschfeld	362	322	616	4	20
14 5 24 120	Hohenstein-Ernstthal, Stadt	2 926	1 971	8 822	54	565

Direktionsbezirk Chemnitz

am 31. Dezember 2007								Schlüsselnummer
Wohn- und Nichtwohngebäuden							Wohnungen je 1 000 Einwohner	
davon mit ... Räumen						Wohnfläche in 100 m ²		
3	4	5	6	7 und mehr	darin Räume		145	
139	140	141	142	143	144	145	146	
1 667	2 099	1 078	375	256	1 955	4 013	631	14 5 23 120
244	291	185	110	62	497	704	500	14 5 23 130
115	194	170	92	72	552	532	504	14 5 23 140
195	299	227	126	104	792	848	454	14 5 23 150
1 425	2 094	1 013	377	238	1 791	3 758	636	14 5 23 160
1 176	1 385	859	350	259	1 960	3 017	528	14 5 23 170
100	207	178	121	84	632	629	482	14 5 23 180
183	271	163	98	63	493	628	519	14 5 23 190
1 055	1 375	742	273	177	1 341	2 772	582	14 5 23 200
146	282	142	83	71	570	596	479	14 5 23 210
109	165	75	41	35	268	336	545	14 5 23 220
155	169	170	78	69	562	553	419	14 5 23 230
236	347	207	104	79	607	782	546	14 5 23 240
638	741	337	146	88	648	1 377	710	14 5 23 250
852	974	467	180	135	1 043	1 882	642	14 5 23 260
214	400	211	141	114	867	926	469	14 5 23 270
489	456	312	149	116	903	1 226	488	14 5 23 280
123	159	112	55	27	211	377	443	14 5 23 290
2 077	2 407	1 140	450	314	2 397	4 770	581	14 5 23 300
450	617	439	224	143	1 095	1 493	518	14 5 23 310
14 859	14 256	5 989	1 655	1 101	8 435	27 139	632	14 5 23 320
295	397	270	135	111	846	1 007	447	14 5 23 330
3 823	5 273	2 075	654	383	2 956	8 712	637	14 5 23 340
66	132	121	69	70	545	407	452	14 5 23 350
1 089	1 468	917	290	216	1 661	2 996	564	14 5 23 360
455	699	358	165	102	787	1 363	546	14 5 23 370
379	465	333	153	115	874	1 162	518	14 5 23 380
245	317	145	75	66	502	638	540	14 5 23 390
255	349	176	47	40	296	610	622	14 5 23 400
92	152	108	91	52	409	423	454	14 5 23 410
147	210	171	99	75	576	600	508	14 5 23 420
1 305	1 558	941	467	296	2 268	3 618	543	14 5 23 430
132	243	139	76	78	604	540	441	14 5 23 440
439	599	407	161	137	1 023	1 383	519	14 5 23 450
175	309	160	103	76	585	657	498	14 5 23 460
188	261	184	72	50	379	570	547	14 5 23 470
57 431	72 624	34 418	13 914	8 333	63 434	138 140	572	14 5 24
299	394	231	157	90	698	972	500	14 5 24 010
607	871	583	300	201	1 639	2 023	476	14 5 24 020
2 740	4 508	2 520	1 200	784	6 006	8 585	584	14 5 24 030
234	333	213	105	74	572	753	457	14 5 24 040
172	205	178	93	47	356	570	496	14 5 24 050
936	1 098	558	260	183	1 396	2 250	554	14 5 24 060
621	854	452	212	122	935	1 685	538	14 5 24 070
4 531	4 910	2 516	943	533	4 006	10 026	582	14 5 24 080
583	795	404	277	158	1 211	1 726	475	14 5 24 090
133	205	150	72	61	458	509	464	14 5 24 100
150	195	146	57	44	343	480	490	14 5 24 110
2 588	3 371	1 358	554	332	2 518	6 006	548	14 5 24 120

Direktionsbezirk Chemnitz

Schlüsselnummer	Kreisfreie Stadt Landkreis Gemeinde	Tourismus 2007				Straßenverkehrsunfälle insgesamt (ohne sonst.)
		geöffnete Beherbergungsstätten	angebotene Gästebetten	Ankünfte	Übernachtungen	
		147	148	149	150	
Noch: Vogtlandkreis						
14 5 23 120	Falkenstein/Vogtl., Stadt	3	276	6 028	52 288	36
14 5 23 130	Grünbach, Höhenluftkurort	4	92	3 192	8 226	11
14 5 23 140	Hammerbrücke	1	.	.	.	5
14 5 23 150	Heinsdorfergrund	-	-	-	-	16
14 5 23 160	Klingenthal, Stadt	9	467	16 278	42 062	28
14 5 23 170	Lengenfeld, Stadt	6	238	10 086	17 877	63
14 5 23 180	Leubnitz	1	.	.	.	2
14 5 23 190	Limbach	3	102	4 473	15 415	12
14 5 23 200	Markneukirchen, Stadt	4	70	1 881	3 495	22
14 5 23 210	Mehltheuer	1	.	.	.	9
14 5 23 220	Morgenröthe-Rautenkranz	2	.	.	.	4
14 5 23 230	Mühlental	1	.	.	.	12
14 5 23 240	Mühltruff, Stadt	1	.	.	.	16
14 5 23 250	Mylau, Stadt	-	-	-	-	13
14 5 23 260	Netzschkau, Stadt	1	.	.	.	10
14 5 23 270	Neuensalz	3	151	1 205	3 586	37
14 5 23 280	Neumark	-	-	-	-	10
14 5 23 290	Neustadt/Vogtl.	-	-	-	-	6
14 5 23 300	Oelsnitz/Vogtl., Stadt	6	165	5 071	10 595	99
14 5 23 310	Pausa/Vogtl., Stadt	2	.	.	.	9
14 5 23 320	Plauen, Stadt	18	578	37 432	66 288	328
14 5 23 330	Pöhl	4	154	2 688	7 016	8
14 5 23 340	Reichenbach im Vogtland, Stadt	3	87	4 539	7 668	83
14 5 23 350	Reuth	-	-	-	-	6
14 5 23 360	Rodewisch, Stadt	2	.	.	.	44
14 5 23 370	Schöneck/Vogtl., Stadt	6	1 224	63 744	228 579	21
14 5 23 380	Steinberg	2	.	.	.	16
14 5 23 390	Syrau	4	45	1 362	3 834	7
14 5 23 400	Tannenbergesthal	3	81	1 853	5 836	8
14 5 23 410	Theuma	2	.	.	.	5
14 5 23 420	Tirpersdorf	-	-	-	-	6
14 5 23 430	Treuen, Stadt	3	87	3 265	6 148	56
14 5 23 440	Triebel/Vogtl.	-	-	-	-	9
14 5 23 450	Weischlitz	-	-	-	-	19
14 5 23 460	Werda	1	.	.	.	7
14 5 23 470	Zwota	3	120	5 953	16 890	9
14 5 24	Landkreis Zwickau	104	5 218	207 631	438 089	1 743
14 5 24 010	Bernsdorf	1	.	.	.	11
14 5 24 020	Callenberg	2	.	.	.	26
14 5 24 030	Crimmitschau, Stadt	10	235	7 987	20 011	84
14 5 24 040	Crinitzberg	-	-	-	-	2
14 5 24 050	Dennheritz	-	-	-	-	10
14 5 24 060	Fraureuth	2	.	.	.	22
14 5 24 070	Gersdorf	-	-	-	-	17
14 5 24 080	Glauchau, Stadt	6	185	9 960	19 539	133
14 5 24 090	Hartenstein, Stadt	3	111	10 814	17 047	56
14 5 24 100	Hartmannsdorf b. Kirchberg	2	.	.	.	8
14 5 24 110	Hirschfeld	-	-	-	-	18
14 5 24 120	Hohenstein-Ernstthal, Stadt	5	423	13 588	37 435	85

Direktionsbezirk Chemnitz

Schwerwiegende Unfälle mit Sachschaden 2007		Straßenverkehrsunfälle mit Personenschaden 2007				Kraftfahrzeugbestand am 1. Januar 2008			Schlüsselnummer
im engeren Sinne	unter Alkoholeinwirkung	insgesamt	verunglückte Personen			insgesamt	darunter		
			Getötete	Schwer-verletzte	Leicht-verletzte		Pkw	Krafträder	
152	153	154	155	156	157	158	159	160	
15	1	20	-	9	17	5 581	4 856	267	14 5 23 120
2	-	9	-	2	9	1 187	1 032	59	14 5 23 130
2	-	3	-	2	6	1 009	815	56	14 5 23 140
7	1	8	-	1	8	1 920	1 500	74	14 5 23 150
9	1	18	-	7	18	5 091	4 500	242	14 5 23 160
29	6	28	1	12	31	5 490	4 495	312	14 5 23 170
1	-	1	-	1	-	1 256	979	77	14 5 23 180
3	1	8	1	2	5	1 116	909	83	14 5 23 190
4	3	15	-	5	17	4 530	3 738	252	14 5 23 200
5	-	4	-	1	4	1 238	967	65	14 5 23 210
-	-	4	-	1	3	602	497	37	14 5 23 220
3	-	9	-	3	12	1 310	969	75	14 5 23 230
3	1	12	-	2	10	1 240	1 030	66	14 5 23 240
5	1	7	-	1	7	1 821	1 579	105	14 5 23 250
2	2	6	-	3	4	2 750	2 334	161	14 5 23 260
22	1	14	1	9	10	2 004	1 544	107	14 5 23 270
3	-	7	-	4	9	2 559	1 923	129	14 5 23 280
1	-	5	-	3	4	779	661	33	14 5 23 290
35	6	58	2	16	62	7 757	6 494	432	14 5 23 300
3	1	5	-	-	6	2 804	2 244	189	14 5 23 310
105	19	204	3	58	200	36 776	32 188	1 677	14 5 23 320
2	2	4	-	4	1	1 984	1 614	118	14 5 23 330
35	5	43	2	16	38	12 243	10 577	573	14 5 23 340
2	-	4	-	2	4	948	671	48	14 5 23 350
15	4	25	1	8	22	5 004	4 143	250	14 5 23 360
2	1	18	-	4	25	2 501	2 041	160	14 5 23 370
5	-	11	-	4	9	2 085	1 665	136	14 5 23 380
2	-	5	-	2	3	1 198	965	79	14 5 23 390
2	-	6	-	4	2	946	825	59	14 5 23 400
2	-	3	-	1	3	864	703	51	14 5 23 410
1	-	5	-	3	6	1 261	987	92	14 5 23 420
17	2	37	-	16	34	5 920	4 974	292	14 5 23 430
3	1	5	-	3	4	1 116	921	69	14 5 23 440
9	-	10	-	3	9	2 613	2 110	166	14 5 23 450
3	-	4	-	3	2	1 167	987	54	14 5 23 460
2	-	7	-	4	7	1 009	872	65	14 5 23 470
463	104	1 176	8	388	1 140	213 802	182 514	11 323	14 5 24
2	-	9	-	3	16	1 960	1 576	136	14 5 24 010
5	-	21	-	16	31	4 161	3 276	291	14 5 24 020
19	6	59	-	20	49	12 357	10 478	619	14 5 24 030
-	-	2	-	-	2	1 533	1 225	100	14 5 24 040
3	-	7	-	5	7	1 147	886	58	14 5 24 050
5	1	16	1	5	12	3 625	3 139	198	14 5 24 060
5	-	12	-	3	11	3 040	2 536	228	14 5 24 070
43	5	85	-	30	77	14 961	12 956	717	14 5 24 080
17	-	39	2	16	36	3 095	2 597	209	14 5 24 090
2	1	5	-	3	4	1 091	836	63	14 5 24 100
8	-	10	-	3	13	1 060	784	75	14 5 24 110
21	3	61	-	27	48	9 336	8 127	562	14 5 24 120

Direktionsbezirk Chemnitz

Schlüsselnummer	Kreisfreie Stadt Landkreis Gemeinde	Ist-Aufkommen an Gemeindesteuern 2007 in 1 000 €				
		Grundsteuer A	Grundsteuer B	Gewerbesteuer	Gemeindeanteil an der Einkommensteuer	Gemeindeanteil an der Umsatzsteuer
		161	162	163	164	165
Noch: Vogtlandkreis						
14 5 23 120	Falkenstein/Vogtl., Stadt	14	817	1 785	830	255
14 5 23 130	Grünbach, Höhenluftkurort	8	171	160	186	63
14 5 23 140	Hammerbrücke	2	110	283	128	48
14 5 23 150	Heinsdorfergrund	12	151	725	202	43
14 5 23 160	Klingenthal, Stadt	5	812	1 302	855	280
14 5 23 170	Lengsfeld, Stadt	31	654	1 573	766	159
14 5 23 180	Leubnitz	16	101	8	170	12
14 5 23 190	Limbach	10	89	329	134	13
14 5 23 200	Markneukirchen, Stadt	15	544	1 958	622	208
14 5 23 210	Mehltheuer	12	123	122	177	13
14 5 23 220	Morgenröthe-Rautenkranz	6	62	254	82	7
14 5 23 230	Mühlental	18	86	272	135	9
14 5 23 240	Mühltruff, Stadt	17	168	264	185	35
14 5 23 250	Mylau, Stadt	3	299	2 889	252	75
14 5 23 260	Netzschkau, Stadt	7	328	522	387	127
14 5 23 270	Neuensalz	17	194	802	230	52
14 5 23 280	Neumark	13	308	4 024	385	129
14 5 23 290	Neustadt/Vogtl.	4	72	71	90	20
14 5 23 300	Oelsnitz/Vogtl., Stadt	22	1 181	3 506	1 254	396
14 5 23 310	Pausa/Vogtl., Stadt	23	320	1 617	310	55
14 5 23 320	Plauen, Stadt	54	6 919	16 695	8 541	2 579
14 5 23 330	Pöhl	18	219	187	301	32
14 5 23 340	Reichenbach im Vogtland, Stadt	15	1 941	2 719	2 176	589
14 5 23 350	Reuth	18	74	393	129	21
14 5 23 360	Rodewisch, Stadt	11	626	862	820	263
14 5 23 370	Schöneck/Vogtl., Stadt	13	347	311	341	75
14 5 23 380	Steinberg	6	281	196	361	84
14 5 23 390	Syrau	7	129	52	215	33
14 5 23 400	Tannenbergesthal	2	132	185	129	29
14 5 23 410	Theuma	7	96	168	151	15
14 5 23 420	Tirpersdorf	9	100	182	181	33
14 5 23 430	Treuen, Stadt	25	861	2 561	819	253
14 5 23 440	Triebel/Vogtl.	18	87	135	141	10
14 5 23 450	Weischlitz	18	335	820	395	165
14 5 23 460	Werda	6	124	66	190	37
14 5 23 470	Zwota	4	100	74	137	21
14 5 24	Landkreis Zwickau	770	30 754	76 658	41 152	14 787
14 5 24 010	Bernsdorf	13	178	755	253	29
14 5 24 020	Callenberg	39	311	635	555	119
14 5 24 030	Crimmitschau, Stadt	73	1 802	3 660	1 965	632
14 5 24 040	Crinitzberg	11	157	309	226	65
14 5 24 050	Dennheritz	15	100	-104	172	125
14 5 24 060	Fraureuth	22	418	1 381	598	84
14 5 24 070	Gersdorf	9	258	445	495	106
14 5 24 080	Glauchau, Stadt	37	2 514	3 764	2 796	960
14 5 24 090	Hartenstein, Stadt	21	353	1 059	507	225
14 5 24 100	Hartmannsdorf b. Kirchberg	7	95	41	136	25
14 5 24 110	Hirschfeld	10	122	212	142	116
14 5 24 120	Hohenstein-Ernstthal, Stadt	14	1 550	3 228	1 897	572

Direktionsbezirk Chemnitz

Hebesätze in %			Realsteuer- aufbringungs- kraft 2007	Steuereinnahmekraft 2007			Schuldenstand am 31.12.2007		Personal- stand am 30. Juni 2007	Schlüssel- nummer
Grund- steuer A	Grund- steuer B	Gewerbe- steuer		insgesamt	je Einwohner	insgesamt	je Einwohner			
				1 000 €	1 000 €	€	1 000 €	€		
166	167	168	169	170	171	172	173	174		
300	400	375	2 873	3 777	410	9 524	1 035	106	14 5 23 120	
300	400	375	374	607	318	1 301	682	12	14 5 23 130	
290	385	380	434	582	426	750	548	11	14 5 23 140	
300	300	360	1 060	1 228	534	477	207	4	14 5 23 150	
330	440	375	2 250	3 253	371	10 817	1 234	87	14 5 23 160	
375	375	375	2 517	3 283	413	1 478	186	77	14 5 23 170	
300	400	365	139	320	219	689	471	12	14 5 23 180	
300	350	350	507	619	392	-	-	3	14 5 23 190	
350	390	430	2 496	3 154	458	7 839	1 138	45	14 5 23 200	
300	380	350	299	476	305	580	372	7	14 5 23 210	
500	390	375	351	415	494	568	677	4	14 5 23 220	
300	350	370	428	543	339	75	47	10	14 5 23 230	
345	435	380	472	665	355	1 990	1 062	5	14 5 23 240	
300	380	300	4 286	4 246	1 448	945	322	21	14 5 23 250	
300	380	360	986	1 445	334	3 815	881	28	14 5 23 260	
300	350	350	1 201	1 396	589	-	-	15	14 5 23 270	
300	380	380	4 697	4 809	1 479	3 997	1 229	44	14 5 23 280	
275	360	370	173	276	237	1 025	882	5	14 5 23 290	
295	400	380	5 111	6 411	534	12 216	1 017	103	14 5 23 300	
295	400	370	2 165	2 364	624	4 769	1 258	36	14 5 23 310	
300	410	420	23 840	33 450	491	73 722	1 082	1 059	14 5 23 320	
270	350	365	508	822	288	3 058	1 074	18	14 5 23 330	
250	400	360	5 275	7 753	363	19 091	895	191	14 5 23 340	
300	350	365	552	661	644	1 390	1 353	17	14 5 23 350	
305	390	390	1 632	2 630	354	9 435	1 269	76	14 5 23 360	
300	430	380	708	1 093	303	3 902	1 080	43	14 5 23 370	
260	350	375	580	1 006	330	754	248	32	14 5 23 380	
300	380	360	218	461	280	79	48	16	14 5 23 390	
290	385	380	355	495	331	1 335	892	16	14 5 23 400	
340	390	435	274	425	368	831	720	11	14 5 23 410	
250	330	300	394	584	398	29	20	15	14 5 23 420	
315	400	375	3 775	4 588	519	6 088	689	91	14 5 23 430	
300	330	360	290	426	267	935	586	11	14 5 23 440	
280	365	375	1 324	1 801	511	2 641	749	29	14 5 23 450	
290	400	380	216	437	258	572	337	17	14 5 23 460	
336	416	400	187	338	227	449	301	7	14 5 23 470	
300	421	402	111 320	160 014	451	329 501	928	4 924	14 5 24	
300	385	405	981	1 192	472	1 859	737	19	14 5 24 010	
280	370	375	1 109	1 719	307	2 388	427	52	14 5 24 020	
350	420	380	5 916	8 146	373	11 765	538	291	14 5 24 030	
330	500	400	465	726	326	5 352	2 400	2	14 5 24 040	
330	380	400	27	333	227	156	106	11	14 5 24 050	
300	380	380	1 998	2 542	447	6 166	1 085	62	14 5 24 060	
270	350	380	819	1 375	312	4 476	1 016	43	14 5 24 070	
305	490	385	6 326	9 711	380	24 132	944	268	14 5 24 080	
300	400	380	1 553	2 179	440	3 173	641	34	14 5 24 090	
325	400	380	157	313	214	526	360	14	14 5 24 100	
280	370	375	389	626	496	645	511	31	14 5 24 110	
300	450	380	5 024	7 170	442	11 693	720	132	14 5 24 120	

Direktionsbezirk Chemnitz

Schlüsselnummer	Kreisfreie Stadt Landkreis Gemeinde	Berein. Einnahmen der öffentlichen Kommunalhaushalte 2007 in 1 000 €				
		insgesamt	Einnahmen der laufenden Rechnung	darunter		Einnahmen der Kapital- rechnung
				Schlüsselzu- weis. v. Land	Gebühren, zweckg. Abg.	
		175	176	177	178	179
Noch: Vogtlandkreis						
14 5 23 120	Falkenstein/Vogtl., Stadt	9 344	7 420	2 136	410	1 923
14 5 23 130	Grünbach, Höhenluftkurort	1 353	1 074	147	27	280
14 5 23 140	Hammerbrücke	1 051	1 011	263	42	40
14 5 23 150	Heinsdorfergrund	2 154	1 702	170	15	452
14 5 23 160	Klingenthal, Stadt	8 428	7 043	2 113	390	1 385
14 5 23 170	Lengsfeld, Stadt	8 643	7 003	2 003	282	1 640
14 5 23 180	Leubnitz	1 265	1 121	344	66	144
14 5 23 190	Limbach	1 474	993	75	4	481
14 5 23 200	Markneukirchen, Stadt	8 987	6 583	1 510	120	2 404
14 5 23 210	Mehltheuer	1 316	1 176	319	58	139
14 5 23 220	Morgenröthe-Rautenkranz	859	644	30	11	215
14 5 23 230	Mühlental	1 191	1 096	189	70	95
14 5 23 240	Mühltruff, Stadt	1 578	1 294	327	9	284
14 5 23 250	Mylau, Stadt	4 478	3 892	-	39	586
14 5 23 260	Netzschkau, Stadt	7 147	3 151	897	45	3 996
14 5 23 270	Neuensalz	2 219	2 127	282	128	92
14 5 23 280	Neumark	6 464	5 892	144	304	572
14 5 23 290	Neustadt/Vogtl.	1 114	856	266	34	259
14 5 23 300	Oelsnitz/Vogtl., Stadt	17 758	12 127	2 870	700	5 630
14 5 23 310	Pausa/Vogtl., Stadt	3 479	3 189	356	77	289
14 5 23 320	Plauen, Stadt	133 850	113 673	35 574	8 590	20 176
14 5 23 330	Pöhl	2 456	2 368	627	34	88
14 5 23 340	Reichenbach im Vogtland, Stadt	35 053	22 424	7 633	1 536	12 629
14 5 23 350	Reuth	1 276	1 256	90	54	20
14 5 23 360	Rodewisch, Stadt	7 897	6 498	1 907	304	1 399
14 5 23 370	Schöneck/Vogtl., Stadt	4 783	2 626	210	320	2 157
14 5 23 380	Steinberg	3 108	2 271	295	154	837
14 5 23 390	Syrau	1 270	1 138	316	98	132
14 5 23 400	Tannenbergesthal	1 334	1 023	269	55	311
14 5 23 410	Theuma	1 210	1 008	282	66	202
14 5 23 420	Tirpersdorf	1 395	1 109	277	38	285
14 5 23 430	Treuen, Stadt	10 251	8 963	2 479	375	1 288
14 5 23 440	Triebel/Vogtl.	1 273	1 230	302	51	43
14 5 23 450	Weischlitz	3 829	3 093	508	99	737
14 5 23 460	Werda	1 279	1 185	375	82	95
14 5 23 470	Zwota	969	922	318	34	47
14 5 24	Landkreis Zwickau	626 021	537 596	169 327	35 468	88 425
14 5 24 010	Bernsdorf	2 517	2 065	350	145	451
14 5 24 020	Callenberg	5 218	4 453	1 599	268	765
14 5 24 030	Crimmitschau, Stadt	25 960	20 851	8 175	911	5 108
14 5 24 040	Crinitzberg	1 655	1 516	431	7	139
14 5 24 050	Dennheritz	1 051	640	29	55	412
14 5 24 060	Fraureuth	5 459	4 787	909	273	672
14 5 24 070	Gersdorf	4 391	3 515	917	192	875
14 5 24 080	Glauchau, Stadt	29 165	23 200	8 567	843	5 965
14 5 24 090	Hartenstein, Stadt	5 176	3 933	964	97	1 243
14 5 24 100	Hartmannsdorf b. Kirchberg	1 349	1 163	361	80	186
14 5 24 110	Hirschfeld	1 958	1 762	12	565	196
14 5 24 120	Hohenstein-Ernstthal, Stadt	18 161	16 047	4 812	1 084	2 114

Direktionsbezirk Chemnitz

Bereinigte Ausgaben der öffentlichen Kommunalhaushalte 2007 in 1 000 €							Finanzierungs- saldo 2007 in 1 000 €	Schlüssel- nummer
insgesamt	Ausgaben der laufenden Rechnung	darunter		Ausgaben der Kapital- rechnung	darunter			
		Personal- ausgaben	laufender Sachaufwand		Sach- investitionen	darunter Bau- maßnahmen		
180	181	182	183	184	185	186	187	
9 326	6 562	3 088	1 756	2 765	2 792	2 549	17	14 5 23 120
1 655	983	408	211	671	671	630	-301	14 5 23 130
914	826	304	203	88	87	85	137	14 5 23 140
2 287	1 060	185	240	1 227	1 226	1 212	-134	14 5 23 150
8 278	6 245	2 681	1 574	2 032	2 008	1 788	151	14 5 23 160
7 675	5 773	2 258	1 359	1 901	1 899	1 638	968	14 5 23 170
1 153	991	380	164	163	150	130	111	14 5 23 180
1 567	862	101	120	705	702	691	-93	14 5 23 190
10 102	5 714	1 360	1 506	4 389	4 444	4 216	-1 116	14 5 23 200
1 313	1 021	296	180	292	277	146	3	14 5 23 210
662	598	102	207	65	65	35	197	14 5 23 220
1 175	921	275	219	254	254	127	16	14 5 23 230
1 450	1 249	184	130	202	173	150	128	14 5 23 240
3 502	2 547	771	422	955	965	885	975	14 5 23 250
7 202	3 040	1 039	685	4 161	4 143	4 089	-55	14 5 23 260
1 655	1 470	450	340	185	168	128	564	14 5 23 270
4 007	3 246	1 555	958	761	739	706	2 458	14 5 23 280
1 283	594	152	189	690	689	683	-169	14 5 23 290
18 801	10 169	3 680	3 213	8 632	8 500	6 186	-1 044	14 5 23 300
4 974	2 783	1 189	699	2 191	803	481	-1 495	14 5 23 310
136 704	106 657	32 038	12 003	30 047	27 760	25 910	-2 854	14 5 23 320
2 315	2 211	603	708	103	50	15	141	14 5 23 330
35 621	20 572	7 363	5 991	15 049	6 544	5 913	-568	14 5 23 340
961	873	379	221	88	84	63	315	14 5 23 350
8 833	6 041	2 260	1 456	2 792	1 984	1 889	-936	14 5 23 360
5 374	3 066	1 188	1 354	2 307	2 449	2 128	-590	14 5 23 370
3 421	2 166	971	693	1 255	1 383	1 233	-313	14 5 23 380
1 334	1 105	452	186	230	210	131	-65	14 5 23 390
1 170	790	275	164	380	380	358	164	14 5 23 400
1 037	833	331	189	204	204	169	173	14 5 23 410
1 283	813	336	188	471	471	466	111	14 5 23 420
8 595	6 950	2 874	1 522	1 645	1 434	1 164	1 656	14 5 23 430
1 060	945	368	245	115	115	75	214	14 5 23 440
3 497	2 509	1 043	680	988	997	662	332	14 5 23 450
1 263	1 110	416	277	154	247	228	16	14 5 23 460
857	794	211	226	63	63	39	112	14 5 23 470
588 909	490 502	161 183	96 537	98 406	85 179	73 411	37 112	14 5 24
2 459	1 610	566	339	849	792	692	58	14 5 24 010
4 967	3 481	1 646	968	1 487	1 487	1 427	251	14 5 24 020
23 224	17 311	6 832	3 249	5 913	4 865	4 098	2 735	14 5 24 030
1 514	1 322	83	278	192	141	104	140	14 5 24 040
1 056	908	390	169	149	149	97	-5	14 5 24 050
4 572	4 077	2 022	847	495	183	121	888	14 5 24 060
4 651	3 172	1 368	913	1 479	1 468	1 435	-260	14 5 24 070
24 304	20 407	8 395	5 653	3 897	2 786	2 278	4 861	14 5 24 080
4 643	3 139	995	528	1 504	1 395	1 315	533	14 5 24 090
1 302	1 037	410	275	265	248	230	46	14 5 24 100
2 084	1 600	794	473	484	473	372	-127	14 5 24 110
17 097	13 092	4 168	3 542	4 005	2 830	2 471	1 065	14 5 24 120

Direktionsbezirk Chemnitz

Schlüssel- nummer	Kreisfreie Stadt Landkreis Gemeinde	Fläche 31.12.2007 km ²	Bevölkerung am			Einwoh- ner je km ² 2007	
			3.10.1990	31. Dezember 2007			
			insgesamt	männlich	weiblich		
1	2	3	4	5	6		
Noch: Landkreis Zwickau							
14 5 24 130	Kirchberg, Stadt	39,58	11 866	9 184	4 374	4 810	232
14 5 24 140	Langenbernsdorf	36,37	3 716	3 922	1 953	1 969	108
14 5 24 150	Langenweißbach	22,68	3 187	2 821	1 388	1 433	124
14 5 24 160	Lichtenstein/Sa., Stadt	15,48	15 157	13 226	6 272	6 954	854
14 5 24 170	Lichtentanne	27,33	6 771	6 970	3 365	3 605	255
14 5 24 180	Limbach-Oberfrohna, Stadt	50,17	28 916	26 254	12 592	13 662	523
14 5 24 190	Meerane, Stadt	19,76	20 786	16 752	8 004	8 748	848
14 5 24 200	Mülsen	49,65	13 746	12 460	6 154	6 306	251
14 5 24 210	Neukirchen/Pleiße	16,85	4 350	4 322	2 085	2 237	256
14 5 24 220	Niederfrohna	10,10	2 332	2 498	1 238	1 260	247
14 5 24 230	Oberlungwitz, Stadt	14,67	7 787	6 627	3 232	3 395	452
14 5 24 240	Oberwiera	14,31	1 250	1 199	607	592	84
14 5 24 250	Reinsdorf	21,17	8 260	8 430	4 119	4 311	398
14 5 24 260	Remse	14,79	1 942	1 911	951	960	129
14 5 24 270	Schönberg	15,48	897	990	485	505	64
14 5 24 280	St. Egidien	21,24	3 516	3 552	1 777	1 775	167
14 5 24 290	Waldenburg, Stadt	25,06	4 962	4 492	2 210	2 282	179
14 5 24 300	Werdau, Stadt	65,59	28 162	23 565	11 394	12 171	359
14 5 24 310	Wildenfels, Stadt	20,66	4 319	3 936	1 947	1 989	190
14 5 24 320	Wilkau-Haßlau, Stadt	12,71	12 151	11 448	5 423	6 025	901
14 5 24 330	Zwickau, Stadt	102,54	124 788	95 841	46 020	49 821	935
145	Direktionsbezirk Chemnitz	6 522,83	1 884 145	1 574 256	764 579	809 677	241

Direktionsbezirk Chemnitz

Bevölkerung im Alter von ... bis unter ... Jahren am 31. Dezember 2007									Schlüssel- nummer
unter 6	6 bis unter 15	15 bis unter 18	18 bis unter 25	25 bis unter 30	30 bis unter 40	40 bis unter 50	50 bis unter 65	65 und mehr	
7	8	9	10	11	12	13	14	15	
383	536	223	759	463	1 003	1 403	2 098	2 316	14 5 24 130
179	270	128	362	196	441	727	767	852	14 5 24 140
126	183	88	223	156	320	479	621	625	14 5 24 150
512	782	330	1 020	668	1 360	2 057	2 746	3 751	14 5 24 160
300	407	159	544	332	876	1 069	1 610	1 673	14 5 24 170
1 316	1 764	669	2 034	1 355	3 166	3 905	5 375	6 670	14 5 24 180
632	946	442	1 373	858	1 770	2 759	3 529	4 443	14 5 24 190
577	742	322	1 046	694	1 387	1 990	2 869	2 833	14 5 24 200
195	291	102	338	244	521	734	964	933	14 5 24 210
102	167	77	198	121	306	443	545	539	14 5 24 220
244	365	161	563	372	690	1 127	1 468	1 637	14 5 24 230
47	77	46	130	63	132	211	225	268	14 5 24 240
367	523	203	723	451	1 046	1 413	1 844	1 860	14 5 24 250
73	120	54	157	100	226	336	436	409	14 5 24 260
58	75	35	92	62	129	165	196	178	14 5 24 270
173	259	96	324	247	387	557	671	838	14 5 24 280
183	293	163	427	223	471	796	897	1 039	14 5 24 290
1 019	1 405	597	1 961	1 207	2 531	3 882	5 042	5 921	14 5 24 300
183	223	97	329	225	446	621	887	925	14 5 24 310
483	631	264	888	578	1 253	1 771	2 350	3 230	14 5 24 320
4 065	5 104	2 315	8 520	6 107	10 354	14 837	20 517	24 022	14 5 24 330
68 670	92 504	39 206	132 842	90 830	175 202	244 046	341 850	389 106	145

Direktionsbezirk Chemnitz

Schlüssel- nummer	Kreisfreie Stadt Landkreis Gemeinde	Lebendgeborene 2007		Gestorbene 2007		Überschuss bzw. Gestor-
		insgesamt	je 1 000 Einwohner	insgesamt	je 1 000 Einwohner	insgesamt
		16	17	18	19	20
Noch: Landkreis Zwickau						
14 5 24 130	Kirchberg, Stadt	62	6,7	152	16,4	-90
14 5 24 140	Langenbernsdorf	25	6,3	44	11,1	-19
14 5 24 150	Langenweißbach	19	6,7	18	6,4	1
14 5 24 160	Lichtenstein/Sa., Stadt	84	6,3	202	15,2	-118
14 5 24 170	Lichtentanne	45	6,4	115	16,4	-70
14 5 24 180	Limbach-Oberfrohna, Stadt	207	7,8	339	12,8	-132
14 5 24 190	Meerane, Stadt	115	6,8	257	15,3	-142
14 5 24 200	Mülsen	95	7,6	137	11,0	-42
14 5 24 210	Neukirchen/Pleiße	23	5,3	35	8,1	-12
14 5 24 220	Niederfrohna	13	5,2	20	8,0	-7
14 5 24 230	Oberlungwitz, Stadt	43	6,5	77	11,6	-34
14 5 24 240	Oberwiera	9	7,5	6	5,0	3
14 5 24 250	Reinsdorf	53	6,2	108	12,7	-55
14 5 24 260	Remse	8	4,2	14	7,3	-6
14 5 24 270	Schönberg	8	8,0	8	8,0	-
14 5 24 280	St. Egidien	25	7,0	33	9,2	-8
14 5 24 290	Waldenburg, Stadt	20	4,4	53	11,8	-33
14 5 24 300	Werdau, Stadt	176	7,4	317	13,4	-141
14 5 24 310	Wildenfels, Stadt	33	8,3	44	11,1	-11
14 5 24 320	Wilkau-Haßlau, Stadt	84	7,3	172	14,9	-88
14 5 24 330	Zwickau, Stadt	723	7,5	1 273	13,2	-550
145	Direktionsbezirk Chemnitz	11 526	7,3	20 146	12,7	-8 620

Direktionsbezirk Chemnitz

der Geborenen benen (-) je 1 000 Einwohner	Zuzüge 2007		Fortzüge 2007		Überschuss der Zu- bzw. Fortzüge (-)		Gesamtveränderung 2007		Schlüssel- nummer
	insgesamt	je 1 000 Einwohner	insgesamt	je 1 000 Einwohner	insgesamt	je 1 000 Einwohner	insgesamt	je 1 000 Einwohner	
-9,7	291	31,4	354	38,2	-63	-6,8	-152	-16,4	14 5 24 130
-4,8	100	25,3	133	33,7	-33	-8,4	-52	-13,2	14 5 24 140
0,4	70	24,8	79	28,0	-9	-3,2	-8	-2,8	14 5 24 150
-8,9	359	27,0	382	28,7	-23	-1,7	-144	-10,8	14 5 24 160
-10,0	263	37,6	245	35,0	18	2,6	-52	-7,4	14 5 24 170
-5,0	747	28,3	959	36,3	-212	-8,0	-343	-13,0	14 5 24 180
-8,4	504	30,0	547	32,5	-43	-2,6	-185	-11,0	14 5 24 190
-3,4	331	26,5	353	28,3	-22	-1,8	-67	-5,4	14 5 24 200
-2,8	155	35,8	185	42,7	-30	-6,9	-42	-9,7	14 5 24 210
-2,8	96	38,2	110	43,8	-14	-5,6	-21	-8,4	14 5 24 220
-5,1	315	47,7	252	38,1	63	9,5	31	4,7	14 5 24 230
2,5	27	22,5	42	34,9	-15	-12,5	-12	-10,0	14 5 24 240
-6,5	351	41,4	430	50,7	-79	-9,3	-135	-15,9	14 5 24 250
-3,1	73	38,0	98	51,0	-25	-13,0	-31	-16,1	14 5 24 260
-	37	37,1	50	50,1	-13	-13,0	-13	-13,0	14 5 24 270
-2,2	171	47,8	213	59,6	-42	-11,7	-51	-14,3	14 5 24 280
-7,3	170	37,7	176	39,1	-6	-1,3	-37	-8,2	14 5 24 290
-5,9	808	34,0	1 028	43,3	-220	-9,3	-360	-15,2	14 5 24 300
-2,8	103	26,0	156	39,4	-53	-13,4	-64	-16,1	14 5 24 310
-7,6	401	34,8	460	39,9	-59	-5,1	-147	-12,7	14 5 24 320
-5,7	3 048	31,6	3 442	35,7	-394	-4,1	-945	-9,8	14 5 24 330
-5,4	18 764	11,9	27 967	17,7	-9 203	-5,8	-17 809	-11,2	145

Direktionsbezirk Chemnitz

Schlüssel- nummer	Kreisfreie Stadt Landkreis Gemeinde	Allgemein bildende Schulen am 13. September 2007					
		Grundschulen				Mittelschulen	
		Schulen	Klassen	Schüler	Lehrer	Schulen	Klassen
		30	31	32	33	34	35
Noch: Landkreis Zwickau							
14 5 24 130	Kirchberg, Stadt	1	8	188	14	1	13
14 5 24 140	Langenbernsdorf	1	8	135	8	-	-
14 5 24 150	Langenweißbach	1	5	87	6	-	-
14 5 24 160	Lichtenstein/Sa., Stadt	3	20	401	30	1	13
14 5 24 170	Lichtentanne	1	8	163	13	1	13
14 5 24 180	Limbach-Oberfrohna, Stadt	8	53	947	66	3	33
14 5 24 190	Meerane, Stadt	3	21	393	29	1	20
14 5 24 200	Mülsen	3	20	355	27	1	12
14 5 24 210	Neukirchen/Pleiße	1	8	139	12	1	4
14 5 24 220	Niederfrohna	1	4	70	5	-	-
14 5 24 230	Oberlungwitz, Stadt	1	8	155	11	1	13
14 5 24 240	Oberwiera	-	-	-	-	-	-
14 5 24 250	Reinsdorf	1	12	258	16	2	6
14 5 24 260	Remse	1	7	111	8	-	-
14 5 24 270	Schönberg	-	-	-	-	-	-
14 5 24 280	St. Egidien	1	6	97	9	1	1
14 5 24 290	Waldenburg, Stadt	1	8	124	11	1	8
14 5 24 300	Werdau, Stadt	4	31	603	43	2	25
14 5 24 310	Wildenfels, Stadt	1	8	156	10	-	-
14 5 24 320	Wilkau-Haßlau, Stadt	3	20	355	25	1	13
14 5 24 330	Zwickau, Stadt	11	113	2 306	161	6	71
145	Direktionsbezirk Chemnitz	336	2 291	43 930	3 109	137	1 518

Direktionsbezirk Chemnitz

Allgemein bildende Schulen am 13. September 2007										Schlüssel- nummer
Mittelschulen		Gymnasien				allgemein bildende Förderschulen				
Schüler	Lehrer	Schulen	Klassen	Schüler	Lehrer	Schulen	Klassen	Schüler	Lehrer	
36	37	38	39	40	41	42	43	44	45	
269	32	1	19	581	53	1	13	157	20	14 5 24 130
-	-	-	-	-	-	-	-	-	-	14 5 24 140
-	-	-	-	-	-	-	-	-	-	14 5 24 150
285	35	1	21	646	62	-	-	-	-	14 5 24 160
315	29	-	-	-	-	-	-	-	-	14 5 24 170
730	81	1	18	625	61	1	8	52	11	14 5 24 180
436	45	1	4	71	3	2	23	214	34	14 5 24 190
244	28	-	-	-	-	1	7	56	10	14 5 24 200
84	7	-	-	-	-	-	-	-	-	14 5 24 210
-	-	-	-	-	-	-	-	-	-	14 5 24 220
306	30	-	-	-	-	-	-	-	-	14 5 24 230
-	-	-	-	-	-	-	-	-	-	14 5 24 240
108	20	-	-	-	-	-	-	-	-	14 5 24 250
-	-	-	-	-	-	-	-	-	-	14 5 24 260
-	-	-	-	-	-	-	-	-	-	14 5 24 270
17	1	-	-	-	-	-	-	-	-	14 5 24 280
165	19	1	20	534	52	-	-	-	-	14 5 24 290
557	63	1	17	532	53	1	8	65	13	14 5 24 300
-	-	-	-	-	-	-	-	-	-	14 5 24 310
301	37	1	16	617	63	-	-	-	-	14 5 24 320
1 511	204	3	54	2 038	205	5	56	561	89	14 5 24 330
32 818	3 828	51	876	30 173	3 008	62	727	6 860	1 133	145

Direktionsbezirk Chemnitz

Schlüssel- nummer	Kreisfreie Stadt Landkreis Gemeinde	Absolventen/Abgänger am Ende des Schuljahres			
		insgesamt	davon		
			ohne Hauptschul- abschluss	mit Hauptschul- abschluss	mit Realschul- abschluss
		46	47	48	49
Noch: Landkreis Zwickau					
14 5 24 130	Kirchberg, Stadt	176	33	9	66
14 5 24 140	Langenbernsdorf	-	-	-	-
14 5 24 150	Langenweißbach	-	-	-	-
14 5 24 160	Lichtenstein/Sa., Stadt	207	1	9	112
14 5 24 170	Lichtentanne	59	4	10	45
14 5 24 180	Limbach-Oberfrohna, Stadt	285	18	23	159
14 5 24 190	Meerane, Stadt	220	36	2	99
14 5 24 200	Mülsen	94	11	14	69
14 5 24 210	Neukirchen/Pleiße	-	-	-	-
14 5 24 220	Niederfrohna	-	-	-	-
14 5 24 230	Oberlungwitz, Stadt	72	4	16	52
14 5 24 240	Oberwiera	-	-	-	-
14 5 24 250	Reinsdorf	59	3	8	48
14 5 24 260	Remse	-	-	-	-
14 5 24 270	Schönberg	-	-	-	-
14 5 24 280	St. Egidien	-	-	-	-
14 5 24 290	Waldenburg, Stadt	134	5	2	50
14 5 24 300	Werdau, Stadt	274	14	25	166
14 5 24 310	Wildenfels, Stadt	-	-	-	-
14 5 24 320	Wilkau-Haßlau, Stadt	197	6	15	65
14 5 24 330	Zwickau, Stadt	987	85	85	469
145	Direktionsbezirk Chemnitz	16 506	1 280	1 577	8 650

Direktionsbezirk Chemnitz

2006/07	Berufsbildende Schulen am 5. November 2007				Gewerbeanzeigen 2007		Schlüssel- nummer
mit allgemeiner Hochschulreife	Schulen	Klassen	Schüler	Lehrer	Anmel- dungen	Abmel- dungen	
50	51	52	53	54	55	56	
68	-	-	-	-	98	74	14 5 24 130
-	-	-	-	-	27	27	14 5 24 140
-	-	-	-	-	20	22	14 5 24 150
85	1	65	1 671	77	104	101	14 5 24 160
-	-	-	-	-	54	81	14 5 24 170
85	1	39	660	40	237	223	14 5 24 180
83	-	-	-	-	161	134	14 5 24 190
-	-	-	-	-	81	103	14 5 24 200
-	-	-	-	-	46	44	14 5 24 210
-	-	-	-	-	15	8	14 5 24 220
-	-	-	-	-	63	61	14 5 24 230
-	-	-	-	-	10	8	14 5 24 240
-	-	-	-	-	70	67	14 5 24 250
-	-	-	-	-	19	12	14 5 24 260
-	-	-	-	-	9	9	14 5 24 270
-	-	-	-	-	35	43	14 5 24 280
77	-	-	-	-	33	32	14 5 24 290
69	3	56	1 177	45	198	203	14 5 24 300
-	1	14	301	21	27	26	14 5 24 310
111	1	41	929	36	105	82	14 5 24 320
348	17	422	8 213	310	879	816	14 5 24 330
4 999	120	2 997	58 298	2 750	13 112	12 543	145

Direktionsbezirk Chemnitz

Schlüssel- nummer	Kreisfreie Stadt Landkreis Gemeinde	Sozialversicherungspflichtig Beschäftigte am 30. Juni 2007				
		am Arbeitsort			am Wohnort	
		insgesamt	männlich	weiblich	insgesamt	männlich
		57	58	59	60	61
Noch: Landkreis Zwickau						
14 5 24 130	Kirchberg, Stadt	2 163	1 010	1 153	3 287	1 763
14 5 24 140	Langenbernsdorf	632	384	248	1 461	770
14 5 24 150	Langenweißbach	366	245	121	1 040	584
14 5 24 160	Lichtenstein/Sa., Stadt	3 802	1 736	2 066	4 329	2 335
14 5 24 170	Lichtentanne	1 206	588	618	2 501	1 302
14 5 24 180	Limbach-Oberfrohna, Stadt	7 994	4 697	3 297	8 496	4 419
14 5 24 190	Meerane, Stadt	4 707	2 536	2 171	5 468	2 918
14 5 24 200	Mülsen	1 662	952	710	4 931	2 677
14 5 24 210	Neukirchen/Pleiße	1 085	769	316	1 595	855
14 5 24 220	Niederfrohna	319	167	152	958	508
14 5 24 230	Oberlungwitz, Stadt	2 611	1 520	1 091	2 359	1 258
14 5 24 240	Oberwiera	263	213	50	463	257
14 5 24 250	Reinsdorf	1 749	894	855	3 112	1 654
14 5 24 260	Remse	624	368	256	764	394
14 5 24 270	Schönberg	152	90	62	420	238
14 5 24 280	St. Egidien	1 368	915	453	1 326	723
14 5 24 290	Waldenburg, Stadt	762	274	488	1 555	842
14 5 24 300	Werdau, Stadt	5 688	2 166	3 522	7 327	3 918
14 5 24 310	Wildenfels, Stadt	709	348	361	1 433	797
14 5 24 320	Wilkau-Haßlau, Stadt	2 614	1 288	1 326	3 641	1 969
14 5 24 330	Zwickau, Stadt	44 869	25 395	19 474	31 934	17 208
145	Direktionsbezirk Chemnitz	503 278	263 078	240 200	537 707	286 970

Direktionsbezirk Chemnitz

weiblich	Arbeitslose im Jahresdurchschnitt 2007						Schlüsselnummer
	insgesamt	und zwar					
		weiblich	Ausländer	im Alter von unter 25 Jahren	im Alter von 55 Jahren u. mehr	Langzeitarbeitslose	
62	63	64	65	66	67	68	
1 524	681	389	10	68	132	328	14 5 24 130
691	210	119	.	19	32	92	14 5 24 140
456	203	119	.	13	41	101	14 5 24 150
1 994	890	529	9	96	145	469	14 5 24 160
1 199	386	220	.	32	96	187	14 5 24 170
4 077	1 808	1 025	59	186	302	888	14 5 24 180
2 550	1 434	768	12	181	210	719	14 5 24 190
2 254	790	474	4	65	166	379	14 5 24 200
740	338	196	.	24	60	177	14 5 24 210
450	128	82	.	11	28	58	14 5 24 220
1 101	448	248	4	56	66	235	14 5 24 230
206	67	41	.	6	9	30	14 5 24 240
1 458	534	308	15	47	108	264	14 5 24 250
370	108	63	.	11	17	45	14 5 24 260
182	58	36	.	6	7	23	14 5 24 270
603	198	116	.	22	32	90	14 5 24 280
713	319	161	4	33	36	143	14 5 24 290
3 409	2 157	1 172	79	188	329	1 216	14 5 24 300
636	260	135	.	32	51	124	14 5 24 310
1 672	884	495	21	72	165	481	14 5 24 320
14 726	8 229	4 502	240	722	1 289	4 019	14 5 24 330
250 737	117 771	63 445	2 939	12 304	19 591	48 981	145

Direktionsbezirk Chemnitz

Schlüssel- nummer	Kreisfreie Stadt Landkreis Gemeinde	Bodenfläche am 31.12.2007 nach Art der tatsächlichen Nutzung in ha		
		insgesamt	Siedlungs- und Verkehrsfläche	
			zusammen	Gebäude- und Freifläche
		69	70	71
Noch: Landkreis Zwickau				
14 5 24 130	Kirchberg, Stadt	3 958	399	241
14 5 24 140	Langenbernsdorf	3 637	288	152
14 5 24 150	Langenweißbach	2 268	201	113
14 5 24 160	Lichtenstein/Sa., Stadt	1 548	369	247
14 5 24 170	Lichtentanne	2 733	348	199
14 5 24 180	Limbach-Oberfrohna, Stadt	5 017	959	649
14 5 24 190	Meerane, Stadt	1 976	659	421
14 5 24 200	Mülsen	4 965	501	325
14 5 24 210	Neukirchen/Pleiße	1 685	238	155
14 5 24 220	Niederfrohna	1 010	109	71
14 5 24 230	Oberlungwitz, Stadt	1 467	334	239
14 5 24 240	Oberwiera	1 431	99	60
14 5 24 250	Reinsdorf	2 117	356	208
14 5 24 260	Remse	1 479	163	99
14 5 24 270	Schönberg	1 548	90	57
14 5 24 280	St. Egidien	2 124	355	221
14 5 24 290	Waldenburg, Stadt	2 506	285	146
14 5 24 300	Werdau, Stadt	6 559	932	545
14 5 24 310	Wildenfels, Stadt	2 066	273	164
14 5 24 320	Wilkau-Haßlau, Stadt	1 271	375	233
14 5 24 330	Zwickau, Stadt	10 254	3 741	2 180
145	Direktionsbezirk Chemnitz	652 283	80 666	45 791

Direktionsbezirk Chemnitz

Bodenfläche am 31.12.2007 nach Art der tatsächlichen Nutzung in ha					Schlüssel- nummer
Siedlungs- und Verkehrsfläche					
Betriebsfläche (ohne Abbau- land)	Erholungsfläche	Friedhofsfläche	Verkehrsfläche	darunter Straße, Weg, Platz	
72	73	74	75	76	
2	30	2	124	123	14 5 24 130
1	16	2	118	98	14 5 24 140
0	10	1	77	58	14 5 24 150
1	23	4	94	82	14 5 24 160
0	16	2	130	107	14 5 24 170
4	56	11	239	213	14 5 24 180
3	69	9	156	141	14 5 24 190
6	17	5	148	147	14 5 24 200
1	11	2	68	54	14 5 24 210
4	4	1	29	29	14 5 24 220
3	21	3	69	63	14 5 24 230
0	6	1	33	33	14 5 24 240
2	21	3	121	121	14 5 24 250
1	3	1	59	50	14 5 24 260
1	2	1	30	30	14 5 24 270
7	9	1	117	90	14 5 24 280
0	46	4	89	76	14 5 24 290
6	52	12	317	246	14 5 24 300
1	17	2	88	84	14 5 24 310
3	20	3	116	94	14 5 24 320
357	224	31	949	700	14 5 24 330
1 589	5 491	621	27 173	22 957	145

Direktionsbezirk Chemnitz

Schlüssel- nummer	Kreisfreie Stadt Landkreis Gemeinde	Landwirtschaftliche Betriebe 2007			
		insgesamt	davon mit einer landwirtschaftlich genutzten Fläche von ... bis unter ... ha		
			unter 10	10 - 100	100 und mehr
		77	78	79	80
Noch: Landkreis Zwickau					
14 5 24 130	Kirchberg, Stadt	42	25	16	1
14 5 24 140	Langenbernsdorf	27	16	9	2
14 5 24 150	Langenweißbach	17	11	5	1
14 5 24 160	Lichtenstein/Sa., Stadt	13	9	3	1
14 5 24 170	Lichtentanne	25	12	10	3
14 5 24 180	Limbach-Oberfrohna, Stadt	49	19	26	4
14 5 24 190	Meerane, Stadt	17	9	6	2
14 5 24 200	Mülsen	42	25	10	7
14 5 24 210	Neukirchen/Pleiße	13	9	3	1
14 5 24 220	Niederfrohna	12	8	3	1
14 5 24 230	Oberlungwitz, Stadt	8	3	4	1
14 5 24 240	Oberwiera	9	4	4	1
14 5 24 250	Reinsdorf	25	11	10	4
14 5 24 260	Remse	6	3	3	-
14 5 24 270	Schönberg	11	2	6	3
14 5 24 280	St. Egidien	13	5	7	1
14 5 24 290	Waldenburg, Stadt	17	11	2	4
14 5 24 300	Werdau, Stadt	34	22	10	2
14 5 24 310	Wildenfels, Stadt	25	11	8	6
14 5 24 320	Wilkau-Haßlau, Stadt	13	8	4	1
14 5 24 330	Zwickau, Stadt	53	31	20	2
145	Direktionsbezirk Chemnitz	3 802	1 960	1 316	526

Direktionsbezirk Chemnitz

Landwirtschaftliche Betriebe und landwirtschaftlich genutzte Fläche 2007 in ha								Schlüssel- nummer
insgesamt		darunter						
		Ackerland		Dauerkulturen		Dauergrünland		
Betriebe	Fläche	Betriebe	Fläche	Betriebe	Fläche	Betriebe	Fläche	
81	82	83	84	85	86	87	88	
42	820	29	495	1	.	42	.	14 5 24 130
27	.	20	.	1	.	25	.	14 5 24 140
17	254	14	136	-	-	17	118	14 5 24 150
13	288	8	175	-	-	11	113	14 5 24 160
25	1 975	18	1 628	1	.	24	347	14 5 24 170
49	2 157	41	1 604	1	.	44	.	14 5 24 180
17	393	13	269	-	-	14	124	14 5 24 190
42	3 892	30	3 076	1	.	39	.	14 5 24 200
13	.	6	.	-	-	11	.	14 5 24 210
12	499	9	384	-	-	11	115	14 5 24 220
8	190	5	120	-	-	8	69	14 5 24 230
9	.	6	.	1	.	9	.	14 5 24 240
25	1 696	22	1 266	1	.	21	.	14 5 24 250
6	63	3	42	-	-	6	20	14 5 24 260
11	2 160	9	1 908	-	-	10	252	14 5 24 270
13	537	8	391	-	-	13	146	14 5 24 280
17	2 226	10	2 064	1	.	14	.	14 5 24 290
34	901	20	720	-	-	29	180	14 5 24 300
25	3 995	17	3 019	2	.	25	.	14 5 24 310
13	293	7	78	-	-	11	214	14 5 24 320
53	1 441	33	862	4	.	44	.	14 5 24 330
3 802	318 940	2 604	232 209	101	704	3 533	86 003	145

Direktionsbezirk Chemnitz

Schlüssel- nummer	Kreisfreie Stadt Landkreis Gemeinde	Ergebnis der allgemeinen Viehzählung vom 3. Mai 2007				
		Betriebe mit Rinder- haltung	Rinder		Betriebe mit Schweine- haltung	Schweine insgesamt
			insgesamt	darunter Michkühe		
		89	90	91	92	93
Noch: Landkreis Zwickau						
14 5 24 130	Kirchberg, Stadt	29	563	149	7	28
14 5 24 140	Langenbernsdorf	16	.	.	11	.
14 5 24 150	Langenweißbach	14	134	52	4	8
14 5 24 160	Lichtenstein/Sa., Stadt	9	349	.	8	32
14 5 24 170	Lichtentanne	16	1 727	767	10	.
14 5 24 180	Limbach-Oberfrohna, Stadt	36	1 608	679	12	71
14 5 24 190	Meerane, Stadt	7	162	.	2	.
14 5 24 200	Mülsen	28	2 045	1 023	10	102
14 5 24 210	Neukirchen/Pleiße	5	.	.	2	.
14 5 24 220	Niederfrohna	10	508	248	4	96
14 5 24 230	Oberlungwitz, Stadt	5	.	.	1	.
14 5 24 240	Oberwiera	6	.	.	1	.
14 5 24 250	Reinsdorf	17	1 328	622	6	26
14 5 24 260	Remse	5	80	.	3	11
14 5 24 270	Schönberg	5	.	.	2	.
14 5 24 280	St. Egidien	11	520	253	4	7
14 5 24 290	Waldenburg, Stadt	7	338	.	3	.
14 5 24 300	Werdau, Stadt	17	188	.	9	.
14 5 24 310	Wildenfels, Stadt	14	3 116	1 584	6	.
14 5 24 320	Wilkau-Haßlau, Stadt	10	370	.	1	.
14 5 24 330	Zwickau, Stadt	30	881	221	16	82
145	Direktionsbezirk Chemnitz	2 407	230 522	92 668	746	229 206

Direktionsbezirk Chemnitz

Ergebnis der allgemeinen Viehzählung vom 3. Mai 2007							Schlüsselnummer
Betriebe mit Hühnerhaltung	Hühner insgesamt	Betriebe mit Pferdehaltung	Pferde insgesamt	Betriebe mit Schafhaltung	Schafe insgesamt	dar. weibliche Schafe zur Zucht einschl. Jährlinge	
94	95	96	97	98	99	100	
21	407	11	74	22	.	.	14 5 24 130
12	257	7	84	4	34	20	14 5 24 140
12	244	3	.	6	73	47	14 5 24 150
9	.	3	12	4	146	75	14 5 24 160
14	957	6	44	7	85	42	14 5 24 170
21	671	13	116	12	174	.	14 5 24 180
3	.	7	113	4	29	11	14 5 24 190
19	465	14	94	16	804	578	14 5 24 200
2	.	3	35	3	142	75	14 5 24 210
6	276	3	8	5	41	.	14 5 24 220
1	.	3	19	2	.	.	14 5 24 230
3	.	2	.	1	.	.	14 5 24 240
13	569	5	32	3	10	.	14 5 24 250
2	.	1	.	3	34	20	14 5 24 260
6	33 856	1	.	4	90	46	14 5 24 270
9	201	4	16	4	61	33	14 5 24 280
7	.	4	16	7	710	.	14 5 24 290
13	356	12	98	8	89	49	14 5 24 300
11	241	4	.	7	.	.	14 5 24 310
6	.	2	.	5	.	.	14 5 24 320
23	686	20	83	12	526	292	14 5 24 330
1 506	2 456 611	1 043	6 673	994	41 988	25 333	145

Direktionsbezirk Chemnitz

Schlüssel- nummer	Kreisfreie Stadt Landkreis Gemeinde	Verarbeitendes Gewerbe sowie Bergbau und Gewinnung		
		Betriebe	tätige Personen	bezahlte Entgelte
				1 000 €
101	102	103		
Noch: Landkreis Zwickau				
14 5 24 130	Kirchberg, Stadt	4	370	13 442
14 5 24 140	Langenbernsdorf	-	-	-
14 5 24 150	Langenweißbach	1	.	.
14 5 24 160	Lichtenstein/Sa., Stadt	14	1 109	26 309
14 5 24 170	Lichtentanne	3	92	1 569
14 5 24 180	Limbach-Oberfrohna, Stadt	25	2 955	83 935
14 5 24 190	Meerane, Stadt	12	1 047	31 545
14 5 24 200	Mülsen	10	315	6 886
14 5 24 210	Neukirchen/Pleiße	3	391	10 266
14 5 24 220	Niederfrohna	1	.	.
14 5 24 230	Oberlungwitz, Stadt	12	734	16 137
14 5 24 240	Oberwiera	1	.	.
14 5 24 250	Reinsdorf	4	176	3 342
14 5 24 260	Remse	1	.	.
14 5 24 270	Schönberg	-	-	-
14 5 24 280	St. Egidien	6	1 041	22 823
14 5 24 290	Waldenburg, Stadt	3	105	1 454
14 5 24 300	Werdau, Stadt	12	543	12 574
14 5 24 310	Wildenfels, Stadt	1	.	.
14 5 24 320	Wilkau-Haßlau, Stadt	10	709	18 230
14 5 24 330	Zwickau, Stadt	53	11 248	407 691
145	Direktionsbezirk Chemnitz	1 369	111 189	2 870 287

Direktionsbezirk Chemnitz

von Steinen und Erden 2007		Investitionen im Verarbeitenden Gewerbe 2006			Schlüssel- nummer
Gesamtumsatz	darunter Auslandsumsatz	Betriebe mit Investitionen	Bruttoanlageinvestitionen		
			insgesamt	je Beschäftigten	
1 000 €			1 000 €	€	
104	105	106	107	108	
106 919	46 981	2	.	.	14 5 24 130
-	-	-	-	-	14 5 24 140
.	.	1	.	.	14 5 24 150
173 829	37 214	10	9 217	8 703	14 5 24 160
6 153	111	2	.	.	14 5 24 170
593 707	356 326	19	51 404	17 911	14 5 24 180
381 964	81 960	11	10 947	9 907	14 5 24 190
32 375	3 099	7	835	2 626	14 5 24 200
69 086	27 115	3	4 514	12 300	14 5 24 210
.	.	1	.	.	14 5 24 220
58 115	4 681	10	3 293	5 074	14 5 24 230
.	.	1	.	.	14 5 24 240
16 655	78	1	.	.	14 5 24 250
.	.	1	.	.	14 5 24 260
-	-	-	-	-	14 5 24 270
118 426	15 687	5	7 516	8 187	14 5 24 280
6 868	382	2	.	.	14 5 24 290
95 455	13 607	9	1 949	3 576	14 5 24 300
.	.	1	.	.	14 5 24 310
107 663	14 383	9	2 309	3 514	14 5 24 320
5 552 923	3 391 702	46	70 587	6 142	14 5 24 330
23 453 667	8 428 262	1 083	938 556	8 785	145

Direktionsbezirk Chemnitz

Schlüssel- nummer	Kreisfreie Stadt Landkreis Gemeinde	Bauhauptgewerbe		
		Juni 2007 (Ergänzungserhebung)		
		Betriebe	tätige Personen	Gesamtumsatz 2006 in 1 000 €
		109	110	111
Noch: Landkreis Zwickau				
14 5 24 130	Kirchberg, Stadt	18	84	5 602
14 5 24 140	Langenbernsdorf	14	61	3 257
14 5 24 150	Langenweißbach	7	65	4 645
14 5 24 160	Lichtenstein/Sa., Stadt	20	136	7 414
14 5 24 170	Lichtentanne	18	81	5 306
14 5 24 180	Limbach-Oberfrohna, Stadt	52	314	26 870
14 5 24 190	Meerane, Stadt	24	494	26 240
14 5 24 200	Mülsen	30	228	44 185
14 5 24 210	Neukirchen/Pleiße	14	135	9 858
14 5 24 220	Niederfrohna	6	34	2 037
14 5 24 230	Oberlungwitz, Stadt	13	43	3 114
14 5 24 240	Oberwiera	2	.	.
14 5 24 250	Reinsdorf	10	82	7 793
14 5 24 260	Remse	6	40	14 155
14 5 24 270	Schönberg	-	-	-
14 5 24 280	St. Egidien	9	46	4 025
14 5 24 290	Waldenburg, Stadt	5	.	.
14 5 24 300	Werdau, Stadt	45	283	21 142
14 5 24 310	Wildenfels, Stadt	13	27	1 935
14 5 24 320	Wilkau-Haßlau, Stadt	18	97	7 933
14 5 24 330	Zwickau, Stadt	126	833	75 162
145	Direktionsbezirk Chemnitz	2 765	22 589	2 348 486

Direktionsbezirk Chemnitz

Ausbaugewerbe			Baugenehmigungen 2007				Schlüsselnummer
Juni 2007 (Jährliche Erhebung)			Errichtung neuer Gebäude				
Betriebe	tätige Personen	Gesamtumsatz 2006 in 1 000 €	Wohn- gebäude	darunter mit		Nichtwohn- gebäude	
				1 Wohnung	2 Wohnungen		
112	113	114	115	116	117	118	
2	.	.	5	5	-	3	14 5 24 130
2	.	.	3	3	-	-	14 5 24 140
-	-	-	-	-	-	-	14 5 24 150
5	90	24 215	4	3	-	3	14 5 24 160
2	.	.	3	3	-	-	14 5 24 170
8	194	16 261	19	16	3	9	14 5 24 180
1	.	.	2	1	1	7	14 5 24 190
2	.	.	3	2	1	2	14 5 24 200
1	.	.	1	1	-	1	14 5 24 210
-	-	-	1	1	-	-	14 5 24 220
4	71	6 697	3	3	-	2	14 5 24 230
3	70	7 424	1	1	-	-	14 5 24 240
2	.	.	6	5	1	3	14 5 24 250
-	-	-	-	-	-	1	14 5 24 260
-	-	-	-	-	-	1	14 5 24 270
2	.	.	2	1	-	4	14 5 24 280
1	.	.	1	1	-	-	14 5 24 290
6	76	6 764	14	13	1	5	14 5 24 300
1	.	.	1	1	-	2	14 5 24 310
3	133	11 796	3	2	-	6	14 5 24 320
26	554	39 742	48	45	3	37	14 5 24 330
433	10 409	895 097	861	771	66	660	145

Direktionsbezirk Chemnitz

Schlüssel- nummer	Kreisfreie Stadt Landkreis Gemeinde	Baugenehmigungen 2007					Wohnfläche in m ²
		Wohnungen in Wohn- und Nichtwohnggeb.	davon mit ... Räumen				
			1 und 2	3	4	5 und mehr	
		119	120	121	122	123	124
Noch: Landkreis Zwickau							
14 5 24 130	Kirchberg, Stadt	13	1	4	2	6	1 692
14 5 24 140	Langenbernsdorf	3	-1	-	3	1	448
14 5 24 150	Langenweißbach	6	-	2	1	3	487
14 5 24 160	Lichtenstein/Sa., Stadt	42	6	34	2	-	2 592
14 5 24 170	Lichtentanne	1	-	-1	-1	3	323
14 5 24 180	Limbach-Oberfrohna, Stadt	21	-	-7	1	27	4 055
14 5 24 190	Meerane, Stadt	3	-1	-	1	3	322
14 5 24 200	Mülsen	5	1	-	-	4	567
14 5 24 210	Neukirchen/Pleiße	2	-	-	-	2	249
14 5 24 220	Niederfrohna	1	-	-	-2	3	230
14 5 24 230	Oberlungwitz, Stadt	4	-	-	2	2	504
14 5 24 240	Oberwiera	2	-	-	-	2	302
14 5 24 250	Reinsdorf	8	-	1	1	6	1 014
14 5 24 260	Remse	3	-	1	-	2	377
14 5 24 270	Schönberg	-	-	-	-	-	52
14 5 24 280	St. Egidien	9	-	-2	5	6	1 241
14 5 24 290	Waldenburg, Stadt	-4	-2	-4	1	1	53
14 5 24 300	Werdau, Stadt	15	-2	1	-	16	2 632
14 5 24 310	Wildenfels, Stadt	6	2	3	-	1	330
14 5 24 320	Wilkau-Haßlau, Stadt	5	-	3	1	1	531
14 5 24 330	Zwickau, Stadt	101	15	31	-2	57	10 492
145	Direktionsbezirk Chemnitz	1 466	267	99	66	1 034	194 780

Direktionsbezirk Chemnitz

Baufertigstellungen 2007									Schlüsselnummer
Errichtung neuer Gebäude			Wohnungen in Wohn- und Nichtwohngeb.	davon mit ... Räumen				Wohnfläche in m ²	
Wohngebäude	dar. mit 1 und 2 Wohnungen	Nichtwohngebäude		1 und 2	3	4	5 und mehr		
125	126	127	128	129	130	131	132	133	
3	2	1	21	2	12	4	3	1 794	14 5 24 130
5	5	1	7	-	-1	1	7	1 065	14 5 24 140
-	-	1	-	-	-	-	-	-	14 5 24 150
4	4	-	5	3	-4	-1	7	1 064	14 5 24 160
9	8	-	13	-	3	1	9	1 382	14 5 24 170
28	28	10	38	-1	-4	-1	44	5 189	14 5 24 180
4	4	2	5	-	-	2	3	760	14 5 24 190
15	15	2	18	-1	2	2	15	2 533	14 5 24 200
7	7	-	10	-	-	1	9	1 091	14 5 24 210
1	1	-	2	-	-	-	2	430	14 5 24 220
11	11	3	25	-	14	3	8	2 828	14 5 24 230
2	2	-	3	-	-	-	3	458	14 5 24 240
11	10	1	23	-	1	9	13	2 353	14 5 24 250
2	2	-	3	-	1	-	2	304	14 5 24 260
2	2	1	3	-	-	-	3	360	14 5 24 270
1	1	1	2	-	-2	-	4	385	14 5 24 280
2	2	1	3	-	-	1	2	624	14 5 24 290
17	17	1	18	-	-1	1	18	3 024	14 5 24 300
2	2	-	7	-	1	2	4	642	14 5 24 310
3	3	2	6	-	1	1	4	657	14 5 24 320
76	72	33	200	55	49	11	85	16 247	14 5 24 330
1 165	1 148	564	1 655	144	4	194	1 313	224 547	145

Direktionsbezirk Chemnitz

Schlüssel- nummer	Kreisfreie Stadt Landkreis Gemeinde	Fortschreibung des Gebäude- und Wohnungsbestandes				
		Bestand an Wohnge- bäuden	darunter mit 1 oder 2 Wohnungen	insge- samt	Bestand an Wohnungen in	
					davon mit 1	... Räumen 2
134	135	136	137	138		
Noch: Landkreis Zwickau						
14 5 24 130	Kirchberg, Stadt	2 072	1 590	5 001	171	226
14 5 24 140	Langenbernsdorf	1 200	1 134	1 768	5	43
14 5 24 150	Langenweißbach	749	624	1 454	11	40
14 5 24 160	Lichtenstein/Sa., Stadt	2 426	1 616	7 210	86	451
14 5 24 170	Lichtentanne	1 772	1 425	3 626	14	114
14 5 24 180	Limbach-Oberfrohna, Stadt	5 016	3 415	14 769	58	925
14 5 24 190	Meerane, Stadt	3 457	2 358	9 942	20	649
14 5 24 200	Mülsen	3 062	2 568	6 451	17	276
14 5 24 210	Neukirchen/Pleiße	983	745	2 213	8	88
14 5 24 220	Niederfrohna	712	609	1 265	2	36
14 5 24 230	Oberlungwitz, Stadt	1 454	1 106	3 507	29	200
14 5 24 240	Oberwiera	361	342	525	-	10
14 5 24 250	Reinsdorf	1 862	1 348	4 625	128	183
14 5 24 260	Remse	531	461	1 016	31	34
14 5 24 270	Schönberg	283	265	427	1	11
14 5 24 280	St. Egidien	794	633	1 801	9	105
14 5 24 290	Waldenburg, Stadt	1 242	1 053	2 346	29	138
14 5 24 300	Werdau, Stadt	4 921	3 343	14 533	321	904
14 5 24 310	Wildenfels, Stadt	1 080	894	2 106	4	82
14 5 24 320	Wilkau-Haßlau, Stadt	2 017	1 175	7 107	18	595
14 5 24 330	Zwickau, Stadt	13 998	7 817	59 178	956	4 623
145	Direktionsbezirk Chemnitz	310 861	222 825	889 840	11 819	54 594

Direktionsbezirk Chemnitz

am 31. Dezember 2007								Schlüssel- nummer
Wohn- und Nichtwohngebäuden							Wohnungen je 1 000 Einwohner	
davon mit ... Räumen						Wohnfläche in 100 m ²		
3	4	5	6	7 und mehr	darin Räume		145	
139	140	141	142	143	144	145	146	
1 160	1 723	1 070	421	230	1 733	3 455	545	14 5 24 130
317	457	457	280	209	1 599	1 547	451	14 5 24 140
323	524	292	151	113	860	1 092	515	14 5 24 150
2 154	2 617	1 197	464	241	1 815	4 753	545	14 5 24 160
926	1 230	753	360	229	1 727	2 748	520	14 5 24 170
4 545	5 329	2 306	1 009	597	4 562	10 235	563	14 5 24 180
3 197	3 700	1 442	553	381	2 904	6 670	593	14 5 24 190
1 370	2 037	1 652	707	392	2 951	4 764	518	14 5 24 200
626	748	419	205	119	937	1 607	512	14 5 24 210
337	398	264	122	106	798	939	506	14 5 24 220
939	1 086	732	336	185	1 397	2 499	529	14 5 24 230
56	165	145	76	73	551	468	438	14 5 24 240
1 216	1 520	922	428	228	1 724	3 320	549	14 5 24 250
278	302	205	99	67	518	769	532	14 5 24 260
61	129	106	75	44	332	374	431	14 5 24 270
366	754	278	170	119	925	1 329	507	14 5 24 280
578	742	475	229	155	1 172	1 764	522	14 5 24 290
4 619	4 948	2 198	956	587	4 490	9 704	617	14 5 24 300
478	676	478	236	152	1 153	1 576	535	14 5 24 310
2 036	2 353	1 433	472	200	1 531	4 673	621	14 5 24 320
18 255	23 447	8 285	2 335	1 277	9 617	38 269	617	14 5 24 330
246 938	320 830	153 106	62 709	39 844	303 234	608 185	565	145

Direktionsbezirk Chemnitz

Schlüsselnummer	Kreisfreie Stadt Landkreis Gemeinde	Tourismus 2007				Straßenverkehrsunfälle insgesamt (ohne sonst.)
		geöffnete Beherbergungsstätten	angebotene Gästebetten	Ankünfte	Übernachtungen	
		147	148	149	150	151
Noch: Landkreis Zwickau						
14 5 24 130	Kirchberg, Stadt	-	-	-	-	27
14 5 24 140	Langenbernsdorf	7	194	2 283	6 577	19
14 5 24 150	Langenweißbach	1	.	.	.	13
14 5 24 160	Lichtenstein/Sa., Stadt	5	147	4 583	9 523	69
14 5 24 170	Lichtentanne	2	.	.	.	31
14 5 24 180	Limbach-Oberfrohna, Stadt	6	1 093	27 532	77 444	107
14 5 24 190	Meerane, Stadt	8	518	25 244	45 356	78
14 5 24 200	Mülsen	5	115	4 313	9 335	42
14 5 24 210	Neukirchen/Pleiße	3	155	10 246	24 098	18
14 5 24 220	Niederfrohna	1	.	.	.	6
14 5 24 230	Oberlungwitz, Stadt	-	-	-	-	39
14 5 24 240	Oberwiera	-	-	-	-	5
14 5 24 250	Reinsdorf	2	.	.	.	51
14 5 24 260	Remse	2	.	.	.	9
14 5 24 270	Schönberg	-	-	-	-	2
14 5 24 280	St. Egidien	1	.	.	.	33
14 5 24 290	Waldenburg, Stadt	2	.	.	.	28
14 5 24 300	Werdau, Stadt	7	252	7 483	14 262	103
14 5 24 310	Wildenfels, Stadt	1	.	.	.	26
14 5 24 320	Wilkau-Haßlau, Stadt	2	.	.	.	49
14 5 24 330	Zwickau, Stadt	18	1 181	62 332	115 610	516
145	Direktionsbezirk Chemnitz	795	37 803	1 507 035	4 569 544	8 096

Direktionsbezirk Chemnitz

Schwerwiegende Unfälle mit Sachschaden 2007		Straßenverkehrsunfälle mit Personenschaden 2007				Kraftfahrzeugbestand am 1. Januar 2008			Schlüsselnummer
im engeren Sinne	unter Alkoholeinwirkung	insgesamt	verunglückte Personen			insgesamt	darunter		
			Getötete	Schwer-verletzte	Leicht-verletzte		Pkw	Krafträder	
11	1	15	1	4	13	5 809	4 731	391	14 5 24 130
1	-	18	-	6	21	3 019	2 356	178	14 5 24 140
2	-	11	1	3	12	1 975	1 639	154	14 5 24 150
20	5	44	1	16	36	7 658	6 676	404	14 5 24 160
8	5	18	-	4	25	4 659	3 934	285	14 5 24 170
27	6	74	-	31	59	15 698	13 478	898	14 5 24 180
23	8	47	-	16	47	9 107	8 103	443	14 5 24 190
10	1	31	-	20	30	8 556	7 153	567	14 5 24 200
2	2	14	-	7	14	2 854	2 358	162	14 5 24 210
1	-	5	-	-	5	1 718	1 449	117	14 5 24 220
6	5	28	-	7	26	4 771	4 093	258	14 5 24 230
1	1	3	-	2	3	940	722	50	14 5 24 240
10	1	40	-	11	43	6 339	4 696	297	14 5 24 250
2	-	7	-	3	5	1 379	1 157	75	14 5 24 260
-	-	2	-	1	5	791	605	67	14 5 24 270
9	-	24	1	5	22	2 382	2 001	146	14 5 24 280
8	2	18	-	8	12	2 932	2 489	179	14 5 24 290
25	11	67	-	13	66	13 895	12 101	702	14 5 24 300
6	4	16	-	7	15	2 740	2 232	171	14 5 24 310
15	3	31	1	9	31	6 564	5 772	346	14 5 24 320
146	33	337	-	84	344	52 650	46 353	2 177	14 5 24 330
2 289	407	5 400	85	1 852	5 211	967 196	821 992	53 403	145

Direktionsbezirk Chemnitz

Schlüssel- nummer	Kreisfreie Stadt Landkreis Gemeinde	Ist-Aufkommen an Gemeindesteuern 2007 in 1 000 €				
		Grund- steuer A	Grund- steuer B	Gewerbe- steuer	Gemeindeanteil an der Ein- kommensteuer	Gemeindeanteil an der Umsatzsteuer
		161	162	163	164	165
Noch: Landkreis Zwickau						
14 5 24 130	Kirchberg, Stadt	24	593	2 743	1 081	214
14 5 24 140	Langenbernsdorf	30	245	268	348	54
14 5 24 150	Langenweißbach	13	193	202	293	57
14 5 24 160	Lichtenstein/Sa., Stadt	9	1 019	4 273	1 368	409
14 5 24 170	Lichtentanne	26	434	473	1 025	227
14 5 24 180	Limbach-Oberfrohna, Stadt	49	2 477	5 496	2 968	765
14 5 24 190	Meerane, Stadt	20	1 503	6 468	1 765	522
14 5 24 200	Mülsen	42	792	1 480	1 629	276
14 5 24 210	Neukirchen/Pleiße	16	348	745	449	227
14 5 24 220	Niederfrohna	14	166	92	311	21
14 5 24 230	Oberlungwitz, Stadt	13	536	2 037	823	236
14 5 24 240	Oberwiera	20	82	178	125	16
14 5 24 250	Reinsdorf	20	546	1 078	1 193	200
14 5 24 260	Remse	15	184	1 269	166	52
14 5 24 270	Schönberg	22	57	118	109	15
14 5 24 280	St. Egidien	18	391	1 662	385	100
14 5 24 290	Waldenburg, Stadt	25	337	386	470	93
14 5 24 300	Werdau, Stadt	38	1 807	2 357	2 565	739
14 5 24 310	Wildenfels, Stadt	18	254	470	455	78
14 5 24 320	Wilkau-Haßlau, Stadt	7	786	2 918	1 369	547
14 5 24 330	Zwickau, Stadt	61	10 146	26 559	12 515	6 883
145	Direktionsbezirk Chemnitz	4 491	142 170	396 166	177 560	56 637

Direktionsbezirk Chemnitz

Hebesätze in %			Realsteuer- aufbringungs- kraft 2007	Steuereinnahmekraft 2007		Schuldenstand am 31.12.2007		Personal- stand am 30. Juni 2007	Schlüssel- nummer
Grund- steuer A	Grund- steuer B	Gewerbe- steuer		insgesamt	je Einwohner	insgesamt	je Einwohner		
166	167	168	1 000 €	1 000 €	€	1 000 €	€	174	
320	390	400	3 503	4 538	490	10 469	1 131	68	14 5 24 130
280	370	375	621	996	252	1 034	262	24	14 5 24 140
275	385	385	452	782	279	621	222	54	14 5 24 150
270	380	390	5 683	7 044	530	11 660	877	130	14 5 24 160
300	380	400	1 020	2 228	318	6 429	918	87	14 5 24 170
300	440	390	8 324	11 521	436	14 538	550	197	14 5 24 180
340	400	340	9 465	11 030	656	32 597	1 938	144	14 5 24 190
280	370	375	2 615	4 369	350	7 612	610	103	14 5 24 200
290	380	400	1 189	1 794	415	1 136	263	45	14 5 24 210
330	400	400	293	616	244	1 577	626	20	14 5 24 220
280	365	375	2 889	3 742	567	2 771	420	38	14 5 24 230
280	390	380	307	430	358	1 168	971	12	14 5 24 240
300	380	400	1 764	3 054	360	6 524	769	40	14 5 24 250
290	390	380	1 590	1 682	879	1 552	812	23	14 5 24 260
290	380	390	214	326	326	496	496	9	14 5 24 270
270	380	390	2 220	2 543	712	1 544	432	27	14 5 24 280
300	390	400	805	1 330	295	5 122	1 137	37	14 5 24 290
280	385	375	4 709	7 775	327	14 453	608	246	14 5 24 300
320	360	400	813	1 301	327	1 666	419	18	14 5 24 310
300	385	410	3 826	5 472	474	7 918	685	124	14 5 24 320
300	450	450	34 254	51 409	534	86 939	902	1 614	14 5 24 330
298	415	397	565 574	761 819	481	1 429 652	903	23 878	145

Direktionsbezirk Chemnitz

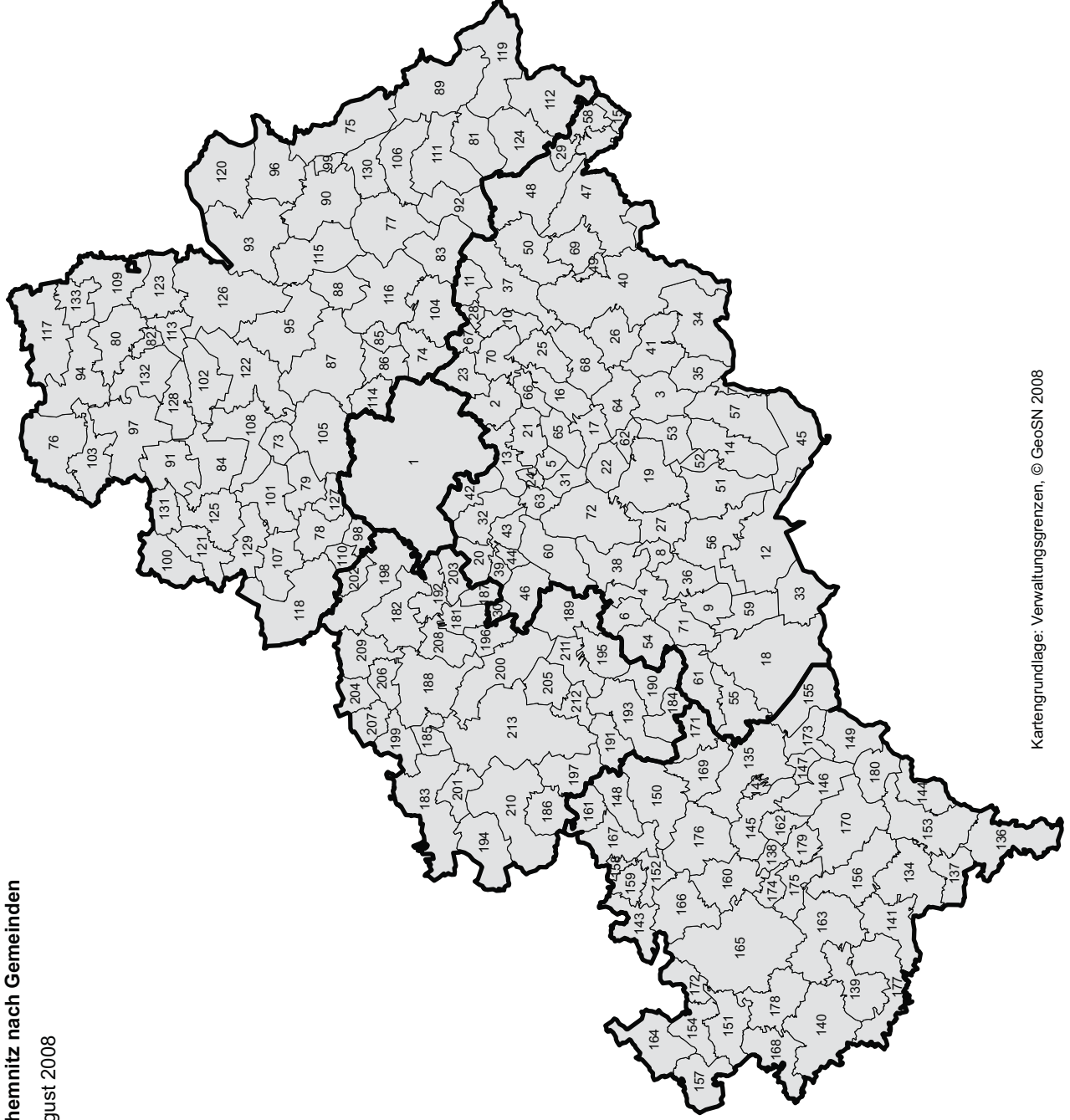
Schlüssel- nummer	Kreisfreie Stadt Landkreis Gemeinde	Berein. Einnahmen der öffentlichen Kommunalhaushalte 2007 in 1 000 €				
		insgesamt	Einnahmen der laufenden Rechnung	darunter		Einnahmen der Kapital- rechnung
				Schlüsselzu- weis. v. Land	Gebühren, zweckg. Abg.	
		175	176	177	178	179
Noch: Landkreis Zwickau						
14 5 24 130	Kirchberg, Stadt	8 651	7 527	1 582	256	1 124
14 5 24 140	Langenbernsdorf	3 263	2 947	1 046	71	316
14 5 24 150	Langenweißbach	2 411	2 056	599	108	356
14 5 24 160	Lichtenstein/Sa., Stadt	16 728	13 786	3 700	414	2 943
14 5 24 170	Lichtentanne	7 042	6 385	1 920	317	656
14 5 24 180	Limbach-Oberfrohna, Stadt	30 642	25 958	8 008	700	4 683
14 5 24 190	Meerane, Stadt	17 074	15 103	1 867	246	1 971
14 5 24 200	Mülsen	13 179	11 274	3 518	403	1 905
14 5 24 210	Neukirchen/Pleiße	3 747	3 391	671	290	356
14 5 24 220	Niederfrohna	2 007	1 835	581	119	172
14 5 24 230	Oberlungwitz, Stadt	7 014	5 988	1 399	119	1 025
14 5 24 240	Oberwiera	1 125	1 091	159	110	34
14 5 24 250	Reinsdorf	10 077	5 898	2 213	82	4 179
14 5 24 260	Remse	2 145	1 805	61	4	339
14 5 24 270	Schönberg	858	817	185	55	41
14 5 24 280	St. Egidien	3 955	3 388	183	114	568
14 5 24 290	Waldenburg, Stadt	5 808	3 589	1 228	179	2 220
14 5 24 300	Werdau, Stadt	25 823	21 863	9 541	1 251	3 960
14 5 24 310	Wildenfels, Stadt	2 931	2 551	953	31	380
14 5 24 320	Wilkau-Haßlau, Stadt	11 412	10 711	2 510	448	701
14 5 24 330	Zwickau, Stadt	203 303	174 649	55 822	10 500	28 655
145	Direktionsbezirk Chemnitz	2 981 437	2 522 917	719 059	167 208	458 520

Direktionsbezirk Chemnitz

Bereinigte Ausgaben der öffentlichen Kommunalhaushalte 2007 in 1 000 €							Finanzierungs- saldo 2007 in 1 000 €	Schlüssel- nummer
insgesamt	Ausgaben der laufenden Rechnung	darunter		Ausgaben der Kapital- rechnung	darunter			
		Personal- ausgaben	laufender Sachaufwand		Sach- investitionen	darunter Bau- maßnahmen		
180	181	182	183	184	185	186	187	
7 143	5 891	2 139	1 164	1 252	1 258	1 123	1 508	14 5 24 130
2 996	2 534	757	590	462	457	399	267	14 5 24 140
2 216	1 863	1 107	320	353	227	205	196	14 5 24 150
14 836	11 074	2 864	3 859	3 763	2 971	2 089	1 892	14 5 24 160
6 012	5 363	2 632	1 394	649	642	524	1 030	14 5 24 170
29 904	22 308	6 459	4 160	7 596	7 071	6 460	738	14 5 24 180
16 149	13 534	3 749	2 252	2 615	2 325	2 195	924	14 5 24 190
12 382	9 318	3 313	2 426	3 064	3 016	2 894	797	14 5 24 200
3 766	3 117	1 571	731	649	635	398	-19	14 5 24 210
1 659	1 562	691	253	97	75	63	348	14 5 24 220
6 111	4 142	1 284	1 050	1 969	1 668	1 439	903	14 5 24 230
980	920	327	315	60	60	46	145	14 5 24 240
9 147	4 409	1 264	952	4 738	4 738	4 681	930	14 5 24 250
1 752	1 106	114	208	646	556	543	393	14 5 24 260
782	657	273	136	125	123	67	76	14 5 24 270
3 592	2 536	670	441	1 056	899	848	363	14 5 24 280
5 290	3 036	1 158	823	2 254	2 294	2 195	518	14 5 24 290
23 797	17 716	7 890	3 228	6 081	4 762	4 161	2 026	14 5 24 300
3 133	2 206	751	624	927	698	658	-202	14 5 24 310
9 843	9 136	4 139	1 863	707	657	522	1 569	14 5 24 320
194 982	164 211	57 343	30 343	30 771	27 441	22 374	8 321	14 5 24 330
2 813 628	2 255 640	732 853	470 038	557 989	478 953	419 505	167 809	145

Direktionsbezirk Chemnitz nach Gemeinden

Gebietsstand: 1. August 2008



1 Chemnitz, Stadt									186 Fraureuth
2 Amtsberg									187 Gersdorf
3 Annaberg-Buchholz, Stadt									188 Glauchau, Stadt
4 Aue, Stadt									189 Hartenstein, Stadt
5 Auerbach									190 Hartmannsdorf b. Kirchberg
6 Bad Schlema									191 Hirschfeld
7 Bärenstein									192 Hohenstein-Ernstthal, Stadt
8 Bernsbach									193 Kirchberg, Stadt
9 Bockau									194 Langenbernsdorf
10 Börnichen/Erzgeb.									195 Langenweißbach
11 Borstendorf									196 Lichtenstein/Sa., Stadt
12 Breitenbrunn/Erzgeb.									197 Lichtentanne
13 Burkhardtsdorf									198 Limbach-Oberfrohna, Stadt
14 Crottendorf									199 Meerane, Stadt
15 Deutschneudorf									200 Mülsen
16 Drebach									201 Neukirchen/Pleiß
17 Ehrenfriedersdorf, Stadt									202 Niederfrohna
18 Eibenstock, Stadt									203 Oberlungwitz, Stadt
19 Elterlein, Stadt									204 Oberwiera
20 Erlbach-Kirchberg									205 Reinsdorf
21 Gelenau/Erzgeb.									206 Remse
22 Geyer, Stadt									207 Schönberg
23 Gornau/Erzgeb.									208 St. Egidien
24 Gornsdorf									209 Waldenburg, Stadt
25 Großobersdorf									210 Werdau, Stadt
26 Großrückerswalde									211 Wildenfels, Stadt
27 Grünhain-Beierfeld, Stadt									212 Wilkau-Haßlau, Stadt
28 Grünhainichen									213 Zwickau, Stadt
29 Heidersdorf									
30 Hohndorf									
31 Homersdorf									
32 Jahnsdorf/Erzgeb.									
33 Johanngeorgenstadt, Stadt									
34 Jöhstadt, Stadt									
35 Königswalde									
36 Lauter/Sa., Stadt									
37 Lengefeld, Stadt									
75 Bobritzsch	112 Neuhausen/Erzgeb.	149 Klingenthal, Stadt							
76 Bockelwitz	113 Niederstrießis	150 Lengenfeld, Stadt							
77 Brand-Erbisdorf, Stadt	114 Niederwiesa	151 Leubnitz							
78 Burgstädt, Stadt	115 Oberschöna	152 Limbach							
79 Claußnitz	116 Oederan, Stadt	153 Markneukirchen, Stadt							
80 Döbeln, Stadt	117 Ostrau	154 Mehltreuer							
81 Dorfchemnitz	118 Penig, Stadt	155 Mughenröthe-Rautenkranz							
82 Ebersbach	119 Reichenberg-Bienenmühle	156 Mühlental							
83 Eppendorf	120 Reinsberg	157 Mühltroff, Stadt							
84 Erlau	121 Rochlitz, Stadt	158 Mylau, Stadt							
85 Falkenau	122 Rossau	159 Netzschkau, Stadt							
86 Flöha, Stadt	123 Roßwein, Stadt	160 Neuensalz							
87 Frankenberg/Sa., Stadt	124 Sayda, Stadt	161 Neumark							
88 Frankenstein	125 Seelitz	162 Neustadt/Vogtl.							
89 Frauenstein, Stadt	126 Striegal	163 Oelsnitz/Vogtl., Stadt							
90 Freiberg, Stadt	127 Taura	164 Pausa/Vogtl., Stadt							
91 Geringswalde, Stadt	128 Waldheim, Stadt	165 Plauen, Stadt							
92 Großhartmannsdorf	129 Wechselburg	166 Pöhl							
93 Großschirma, Stadt	130 Weißenborn/Erzgeb.	167 Reichenbach im Vogtland, Stadt							
94 Großweitzschen	131 Zettlitz	168 Reuth							
95 Hainichen, Stadt	132 Ziegra-Knobelsdorf	169 Rodewisch, Stadt							
96 Halsbrücke	133 Zschaitz-Ottewig	170 Schöneck/Vogtl., Stadt							
97 Hartha, Stadt	134 Adorf, Stadt	171 Steinberg							
98 Hartmannsdorf	135 Auerbach/Vogtl., Stadt	172 Syrau							
99 Hilbersdorf	136 Bad Brambach	173 Tannenbergesthal							
100 Königsfeld	137 Bad Elster, Stadt	174 Theuma							
101 Königshain-Wiederau	138 Bergen	175 Tirpersdorf							
102 Kriebstein	139 Bösenbrunn	176 Treuen, Stadt							
103 Leisnig, Stadt	140 Burgstein	177 Triebel/Vogtl.							
104 Leubsdorf	141 Eichigt	178 Weischlitz							
105 Lichtenau	142 Elfeld	179 Werdä							
106 Lichtenberg/Erzgeb.	143 Elsterberg, Stadt	180 Zwota							
107 Lunzenau, Stadt	144 Erlbach	181 Bernsdorf							
108 Mittweida, Stadt	145 Falkenstein/Vogtl., Stadt	182 Callenberg							
109 Mochau	146 Grünbach, Höhenluftkurort	183 Crimmitschau, Stadt							
110 Mühlau	147 Hammerbrücke	184 Crinitzberg							
111 Mulda/Sa.	148 Heinsdorfergrund	185 Dennheritz							

Direktionsbezirk Dresden

Schlüsselnummer	Kreisfreie Stadt Landkreis Gemeinde	Fläche 31.12.2007 km²	Bevölkerung am			Einwohner je km² 2007	
			3.10.1990	31. Dezember 2007			
			insgesamt	männlich	weiblich		
1	2	3	4	5	6		
Kreisfreie Stadt							
14 6 12 000	Dresden, Stadt	328,31	514 071	507 513	247 496	260 017	1 546
14 6 25	Landkreis Bautzen	2 390,65	392 132	333 470	164 874	168 596	139
14 6 25 010	Arnsdorf	35,80	5 538	4 844	2 439	2 405	135
14 6 25 020	Bautzen, Stadt	66,62	52 884	41 364	19 808	21 556	621
14 6 25 030	Bernsdorf, Stadt	43,71	7 016	6 314	3 147	3 167	144
14 6 25 040	Bischofswerda, Stadt	46,26	14 959	12 545	5 995	6 550	271
14 6 25 050	Bretinig-Hauswalde	14,41	3 216	3 134	1 544	1 590	218
14 6 25 060	Burkau	31,83	3 151	2 907	1 453	1 454	91
14 6 25 070	Crostau	9,32	1 827	1 656	818	838	178
14 6 25 080	Crostwitz	13,32	1 139	1 130	569	561	85
14 6 25 090	Cunewalde	26,62	6 362	5 348	2 634	2 714	201
14 6 25 100	Demitz-Thumitz	21,07	3 577	2 957	1 471	1 486	140
14 6 25 110	Doberschau-Gaußig	40,48	4 450	4 489	2 278	2 211	111
14 6 25 120	Elsterheide	126,81	2 964	3 868	1 941	1 927	31
14 6 25 130	Elstra, Stadt	32,64	3 263	3 027	1 512	1 515	93
14 6 25 140	Frankenthal	9,43	1 135	1 051	526	525	111
14 6 25 150	Göda	43,26	3 481	3 413	1 733	1 680	79
14 6 25 160	Großdubrau	54,21	4 930	4 543	2 306	2 237	84
14 6 25 170	Großharthau	37,27	3 114	3 179	1 686	1 493	85
14 6 25 180	Großnaundorf	14,98	1 103	1 054	523	531	70
14 6 25 190	Großpostwitz/O.L.	16,42	3 099	3 006	1 467	1 539	183
14 6 25 200	Großröhrsdorf, Stadt	26,45	7 461	7 050	3 446	3 604	267
14 6 25 210	Guttau	41,66	1 811	1 678	849	829	40
14 6 25 220	Haselbachtal	37,47	4 990	4 502	2 311	2 191	120
14 6 25 230	Hochkirch	41,73	2 639	2 539	1 266	1 273	61
14 6 25 240	Hoyerswerda, Stadt	95,06	68 982	40 294	19 504	20 790	424
14 6 25 250	Kamenz, Stadt	53,15	19 954	17 802	9 045	8 757	335
14 6 25 260	Kirschau	6,52	2 840	2 487	1 261	1 226	382
14 6 25 270	Königsbrück, Stadt	77,83	5 554	4 578	2 213	2 365	59
14 6 25 280	Königswartha	47,04	4 570	3 940	1 942	1 998	84
14 6 25 290	Kubschütz	43,53	2 733	2 846	1 423	1 423	65
14 6 25 300	Laußnitz	63,74	1 836	2 040	1 062	978	32
14 6 25 310	Lauta, Stadt	41,87	12 188	9 702	4 801	4 901	232
14 6 25 320	Lichtenberg	14,75	1 806	1 722	858	864	117
14 6 25 330	Lohsa	134,18	6 084	6 010	3 006	3 004	45
14 6 25 340	Malschwitz	51,55	3 917	3 681	1 827	1 854	71
14 6 25 350	Nebelschütz	22,92	1 180	1 225	639	586	53
14 6 25 360	Neschwitz	46,00	2 699	2 564	1 280	1 284	56
14 6 25 370	Neukirch	39,48	1 835	1 731	890	841	44
14 6 25 380	Neukirch/Lausitz	21,32	6 294	5 425	2 687	2 738	254
14 6 25 390	Obergurig	9,84	2 323	2 235	1 124	1 111	227
14 6 25 400	Oberlichtenau	10,03	1 628	1 453	759	694	145
14 6 25 410	Ohorn	12,07	2 493	2 473	1 242	1 231	205
14 6 25 420	Oßling	43,58	2 375	2 543	1 346	1 197	58
14 6 25 430	Ottendorf-Okrilla	25,89	8 557	10 076	5 063	5 013	389
14 6 25 440	Panschwitz-Kuckau	23,37	2 500	2 202	1 057	1 145	94
14 6 25 450	Pulsnitz, Stadt	16,69	6 718	6 480	3 091	3 389	388
14 6 25 460	Puschwitz	11,74	1 198	973	507	466	83
14 6 25 470	Räckelwitz	11,51	1 343	1 201	586	615	104

Direktionsbezirk Dresden

Bevölkerung im Alter von ... bis unter ... Jahren am 31. Dezember 2007									Schlüssel- nummer
unter 6	6 bis unter 15	15 bis unter 18	18 bis unter 25	25 bis unter 30	30 bis unter 40	40 bis unter 50	50 bis unter 65	65 und mehr	
7	8	9	10	11	12	13	14	15	
27 545	28 508	10 419	56 872	45 456	70 494	71 721	87 413	109 085	14 6 12 000
15 327	20 686	9 298	29 333	19 009	37 880	55 893	67 531	78 513	14 6 25
261	339	113	408	271	556	873	963	1 060	14 6 25 010
2 028	2 502	1 015	3 934	2 722	4 541	6 445	8 176	10 001	14 6 25 020
287	377	174	492	321	757	1 098	1 302	1 506	14 6 25 030
591	733	312	1 069	730	1 353	1 887	2 764	3 106	14 6 25 040
137	212	107	265	178	350	579	631	675	14 6 25 050
160	166	94	262	183	392	475	577	598	14 6 25 060
51	121	41	120	54	163	301	418	387	14 6 25 070
62	94	41	138	83	117	164	199	232	14 6 25 080
222	300	134	438	237	558	919	1 115	1 425	14 6 25 090
129	141	89	247	157	324	486	625	759	14 6 25 100
244	310	119	406	282	557	799	895	877	14 6 25 110
143	240	116	362	232	456	785	825	709	14 6 25 120
132	223	97	304	166	365	525	558	657	14 6 25 130
63	87	26	88	60	122	185	196	224	14 6 25 140
171	231	104	300	200	386	592	674	755	14 6 25 150
239	317	146	352	239	552	711	975	1 012	14 6 25 160
144	222	86	286	217	457	570	595	602	14 6 25 170
42	72	26	95	56	134	189	191	249	14 6 25 180
143	187	74	222	178	352	497	642	711	14 6 25 190
347	470	201	580	382	786	1 184	1 303	1 797	14 6 25 200
73	104	56	116	93	193	276	354	413	14 6 25 210
197	282	146	392	265	507	847	870	996	14 6 25 220
124	170	70	235	167	321	417	521	514	14 6 25 230
1 323	1 998	1 053	3 258	1 904	3 813	6 609	8 846	11 490	14 6 25 240
813	1 026	492	1 721	1 268	2 204	2 854	3 298	4 126	14 6 25 250
127	168	60	211	149	291	406	491	584	14 6 25 260
208	276	139	374	295	513	700	915	1 158	14 6 25 270
197	243	143	400	228	444	697	788	800	14 6 25 280
141	191	80	249	148	358	462	650	567	14 6 25 290
96	149	36	191	112	266	359	422	409	14 6 25 300
371	552	298	814	452	1 049	1 717	1 953	2 496	14 6 25 310
103	104	48	153	118	214	277	367	338	14 6 25 320
262	379	181	509	329	683	1 078	1 289	1 300	14 6 25 330
217	286	116	328	223	476	597	731	707	14 6 25 340
74	103	48	151	69	142	218	201	219	14 6 25 350
145	172	76	244	160	304	439	553	471	14 6 25 360
80	120	59	172	84	192	334	313	377	14 6 25 370
241	352	155	444	273	653	868	1 084	1 355	14 6 25 380
86	158	57	181	114	247	433	440	519	14 6 25 390
75	113	46	129	68	193	212	302	315	14 6 25 400
100	171	59	231	124	301	444	496	547	14 6 25 410
110	173	81	203	186	319	444	522	505	14 6 25 420
505	696	313	888	522	1 248	1 828	2 010	2 066	14 6 25 430
137	154	89	209	172	320	330	396	395	14 6 25 440
324	383	140	551	369	814	1 047	1 270	1 582	14 6 25 450
52	66	33	92	69	118	162	175	206	14 6 25 460
61	71	38	128	79	112	206	227	279	14 6 25 470

Direktionsbezirk Dresden

Schlüssel- nummer	Kreisfreie Stadt Landkreis Gemeinde	Lebendgeborene 2007		Gestorbene 2007		Überschuss bzw. Gestor-
		insgesamt	je 1 000 Einwohner	insgesamt	je 1 000 Einwohner	insgesamt
		16	17	18	19	20
Kreisfreie Stadt						
14 6 12 000	Dresden, Stadt	5 307	10,5	4 778	9,4	529
14 6 25	Landkreis Bautzen	2 617	7,8	3 783	11,3	-1 166
14 6 25 010	Arnsdorf	50	10,3	46	9,5	4
14 6 25 020	Bautzen, Stadt	347	8,3	470	11,3	-123
14 6 25 030	Bernsdorf, Stadt	54	8,5	73	11,5	-19
14 6 25 040	Bischofswerda, Stadt	100	7,9	243	19,2	-143
14 6 25 050	Bretinig-Hauswalde	17	5,4	23	7,3	-6
14 6 25 060	Burkau	25	8,6	25	8,6	-
14 6 25 070	Crostau	9	5,4	11	6,5	-2
14 6 25 080	Crostwitz	15	13,0	32	27,8	-17
14 6 25 090	Cunewalde	25	4,6	72	13,4	-47
14 6 25 100	Demitz-Thumitz	22	7,4	35	11,7	-13
14 6 25 110	Doberschau-Gaußig	35	7,7	47	10,4	-12
14 6 25 120	Elsterheide	23	5,9	41	10,5	-18
14 6 25 130	Elstra, Stadt	16	5,2	28	9,2	-12
14 6 25 140	Frankenthal	12	11,4	10	9,5	2
14 6 25 150	Göda	38	11,1	29	8,5	9
14 6 25 160	Großdubrau	34	7,4	38	8,3	-4
14 6 25 170	Großharthau	23	7,1	27	8,4	-4
14 6 25 180	Großnaundorf	8	7,5	11	10,3	-3
14 6 25 190	Großpostwitz/O.L.	32	10,6	29	9,6	3
14 6 25 200	Großröhrsdorf, Stadt	74	10,4	116	16,3	-42
14 6 25 210	Guttau	15	8,9	16	9,5	-1
14 6 25 220	Haselbachtal	35	7,7	48	10,6	-13
14 6 25 230	Hochkirch	26	10,2	37	14,6	-11
14 6 25 240	Hoyerswerda, Stadt	215	5,2	508	12,4	-293
14 6 25 250	Kamenz, Stadt	151	8,4	200	11,2	-49
14 6 25 260	Kirschau	20	7,9	18	7,1	2
14 6 25 270	Königsbrück, Stadt	39	8,5	57	12,4	-18
14 6 25 280	Königswartha	35	8,8	53	13,3	-18
14 6 25 290	Kubschütz	23	8,0	26	9,1	-3
14 6 25 300	Laußnitz	22	10,8	20	9,8	2
14 6 25 310	Lauta, Stadt	65	6,7	118	12,1	-53
14 6 25 320	Lichtenberg	15	8,7	15	8,7	-
14 6 25 330	Lohsa	47	7,8	60	10,0	-13
14 6 25 340	Malschwitz	34	9,2	34	9,2	-
14 6 25 350	Nebelschütz	14	11,3	5	4,1	9
14 6 25 360	Neschwitz	25	9,8	20	7,8	5
14 6 25 370	Neukirch	19	10,9	18	10,3	1
14 6 25 380	Neukirch/Lausitz	40	7,4	42	7,8	-2
14 6 25 390	Obergurig	8	3,6	22	9,8	-14
14 6 25 400	Oberlichtenau	17	11,6	13	8,9	4
14 6 25 410	Ohorn	15	6,0	32	12,8	-17
14 6 25 420	Oßling	21	8,2	19	7,4	2
14 6 25 430	Ottendorf-Okrilla	67	6,6	90	8,9	-23
14 6 25 440	Panschwitz-Kuckau	30	13,6	16	7,3	14
14 6 25 450	Pulsnitz, Stadt	49	7,5	104	16,0	-55
14 6 25 460	Puschwitz	8	8,1	7	7,1	1
14 6 25 470	Räckelwitz	11	9,1	9	7,4	2

Direktionsbezirk Dresden

der Geborenen benen (-) je 1 000 Einwohner	Zuzüge 2007		Fortzüge 2007		Überschuss der Zu- bzw. Fortzüge (-)		Gesamtveränderung 2007		Schlüssel- nummer
	insgesamt	je 1 000 Einwohner	insgesamt	je 1 000 Einwohner	insgesamt	je 1 000 Einwohner	insgesamt	je 1 000 Einwohner	
1,0	25 919	51,2	20 487	40,5	5 432	10,7	2 718	5,4	14 6 12 000
-3,5	5 779	17,2	9 184	27,3	-3 405	-10,1	-4 586	-13,7	14 6 25
0,8	180	37,2	192	39,7	-12	-2,5	7	1,4	14 6 25 010
-3,0	1 762	42,4	2 054	49,4	-292	-7,0	-415	-10,0	14 6 25 020
-3,0	246	38,7	323	50,9	-77	-12,1	-95	-15,0	14 6 25 030
-11,3	488	38,6	532	42,0	-44	-3,5	-187	-14,8	14 6 25 040
-1,9	92	29,1	142	44,9	-50	-15,8	-55	-17,4	14 6 25 050
-	87	29,8	103	35,3	-16	-5,5	-16	-5,5	14 6 25 060
-1,2	33	19,6	76	45,2	-43	-25,6	-44	-26,2	14 6 25 070
-14,8	58	50,4	55	47,8	3	2,6	-14	-12,2	14 6 25 080
-8,7	146	27,1	190	35,2	-44	-8,2	-91	-16,9	14 6 25 090
-4,4	104	34,8	163	54,6	-59	-19,8	-72	-24,1	14 6 25 100
-2,7	212	46,8	274	60,5	-62	-13,7	-74	-16,3	14 6 25 110
-4,6	107	27,4	141	36,2	-34	-8,7	-52	-13,3	14 6 25 120
-3,9	90	29,5	113	37,1	-23	-7,5	-35	-11,5	14 6 25 130
1,9	29	27,5	44	41,7	-15	-14,2	-13	-12,3	14 6 25 140
2,6	114	33,3	137	40,0	-23	-6,7	-14	-4,1	14 6 25 150
-0,9	140	30,6	199	43,4	-59	-12,9	-63	-13,8	14 6 25 160
-1,2	141	43,8	241	74,8	-100	-31,0	-101	-31,4	14 6 25 170
-2,8	39	36,6	49	46,0	-10	-9,4	-13	-12,2	14 6 25 180
1,0	111	36,6	145	47,9	-34	-11,2	-31	-10,2	14 6 25 190
-5,9	226	31,7	311	43,7	-85	-11,9	-124	-17,4	14 6 25 200
-0,6	52	30,9	59	35,1	-7	-4,2	-8	-4,8	14 6 25 210
-2,9	119	26,2	186	41,0	-67	-14,8	-80	-17,6	14 6 25 220
-4,3	121	47,6	132	51,9	-11	-4,3	-22	-8,7	14 6 25 230
-7,2	798	19,5	1 775	43,3	-977	-23,8	-1 268	-30,9	14 6 25 240
-2,7	800	44,7	957	53,4	-157	-8,8	-207	-11,6	14 6 25 250
0,8	116	46,0	164	65,0	-48	-19,0	-46	-18,2	14 6 25 260
-3,9	169	36,7	195	42,4	-26	-5,7	-44	-9,6	14 6 25 270
-4,5	149	37,5	201	50,6	-52	-13,1	-70	-17,6	14 6 25 280
-1,0	90	31,4	134	46,8	-44	-15,4	-47	-16,4	14 6 25 290
1,0	70	34,2	78	38,1	-8	-3,9	-6	-2,9	14 6 25 300
-5,5	356	36,6	361	37,1	-5	-0,5	-58	-6,0	14 6 25 310
-	62	35,9	78	45,2	-16	-9,3	-14	-8,1	14 6 25 320
-2,2	194	32,3	213	35,4	-19	-3,2	-32	-5,3	14 6 25 330
-	131	35,5	141	38,2	-10	-2,7	-10	-2,7	14 6 25 340
7,3	33	26,7	54	43,8	-21	-17,0	-12	-9,7	14 6 25 350
2,0	116	45,2	122	47,6	-6	-2,3	-1	-0,4	14 6 25 360
0,6	51	29,1	89	50,9	-38	-21,7	-37	-21,1	14 6 25 370
-0,4	182	33,6	190	35,1	-8	-1,5	-9	-1,7	14 6 25 380
-6,3	88	39,3	83	37,1	5	2,2	-6	-2,7	14 6 25 390
2,7	37	25,3	60	41,0	-23	-15,7	-19	-13,0	14 6 25 400
-6,8	89	35,7	123	49,3	-34	-13,6	-50	-20,0	14 6 25 410
0,8	62	24,2	97	37,9	-35	-13,7	-33	-12,9	14 6 25 420
-2,3	415	41,1	413	40,9	2	0,2	-18	-1,8	14 6 25 430
6,4	68	30,9	78	35,5	-10	-4,5	4	1,8	14 6 25 440
-8,4	268	41,1	264	40,5	4	0,6	-51	-7,8	14 6 25 450
1,0	27	27,5	37	37,7	-10	-10,2	-9	-9,2	14 6 25 460
1,7	23	19,0	54	44,7	-31	-25,6	-29	-24,0	14 6 25 470

Direktionsbezirk Dresden

Schlüssel- nummer	Kreisfreie Stadt Landkreis Gemeinde	Allgemein bildende Schulen am 13. September 2007					
		Grundschulen				Mittelschulen	
		Schulen	Klassen	Schüler	Lehrer	Schulen	Klassen
		30	31	32	33	34	35
Kreisfreie Stadt							
14 6 12 000	Dresden, Stadt	79	672	14 098	1 030	36	349
14 6 25	Landkreis Bautzen	78	519	9 899	867	36	351
14 6 25 010	Arnsdorf	1	7	130	10	-	-
14 6 25 020	Bautzen, Stadt	6	60	1 211	104	4	48
14 6 25 030	Bernsdorf, Stadt	1	10	203	16	-	-
14 6 25 040	Bischofswerda, Stadt	3	18	374	32	2	20
14 6 25 050	Bretznig-Hauswalde	1	6	113	8	1	13
14 6 25 060	Burkau	1	5	87	7	-	-
14 6 25 070	Crosta	-	-	-	-	-	-
14 6 25 080	Crostwitz	1	5	69	9	-	-
14 6 25 090	Cunewalde	2	8	150	14	1	9
14 6 25 100	Demitz-Thumitz	1	4	67	6	-	-
14 6 25 110	Doberschau-Gaußig	1	7	137	6	1	12
14 6 25 120	Elsterheide	-	-	-	-	-	-
14 6 25 130	Elstra, Stadt	1	8	130	10	1	11
14 6 25 140	Frankenthal	1	4	92	6	-	-
14 6 25 150	Göda	1	7	112	10	-	-
14 6 25 160	Großdubrau	1	8	174	14	1	1
14 6 25 170	Großharthau	1	4	76	7	-	-
14 6 25 180	Großnaundorf	-	-	-	-	-	-
14 6 25 190	Großpostwitz/O.L.	1	6	111	9	-	-
14 6 25 200	Großröhrsdorf, Stadt	1	9	192	19	-	-
14 6 25 210	Guttau	1	4	85	6	-	-
14 6 25 220	Haselbachtal	1	7	121	10	-	-
14 6 25 230	Hochkirch	1	4	84	6	-	-
14 6 25 240	Hoyerswerda, Stadt	5	51	1 012	90	2	32
14 6 25 250	Kamenz, Stadt	3	25	516	42	2	24
14 6 25 260	Kirschau	1	5	88	10	-	-
14 6 25 270	Königsbrück, Stadt	1	8	142	13	1	12
14 6 25 280	Königswartha	1	7	122	13	1	7
14 6 25 290	Kubschütz	1	5	96	9	-	-
14 6 25 300	Laußnitz	1	8	123	9	-	-
14 6 25 310	Lauta, Stadt	2	15	306	26	1	14
14 6 25 320	Lichtenberg	-	-	-	-	-	-
14 6 25 330	Lohsa	2	9	174	16	1	10
14 6 25 340	Malschwitz	1	6	103	12	1	13
14 6 25 350	Nebelschütz	-	-	-	-	-	-
14 6 25 360	Neschwitz	1	5	80	10	-	-
14 6 25 370	Neukirch	-	-	-	-	-	-
14 6 25 380	Neukirch/Lausitz	2	11	194	15	1	3
14 6 25 390	Obergurig	1	7	113	11	-	-
14 6 25 400	Oberlichtenau	1	3	49	5	-	-
14 6 25 410	Ohorn	1	8	128	12	-	-
14 6 25 420	Oßling	1	4	74	5	1	1
14 6 25 430	Ottendorf-Okrilla	3	17	336	27	1	10
14 6 25 440	Panschwitz-Kuckau	1	4	88	10	-	-
14 6 25 450	Pulsnitz, Stadt	1	10	217	14	1	17
14 6 25 460	Puschwitz	-	-	-	-	-	-
14 6 25 470	Räckelwitz	1	5	68	14	1	8

Direktionsbezirk Dresden

Allgemein bildende Schulen am 13. September 2007										Schlüssel- nummer
Mittelschulen		Gymnasien				allgemein bildende Förderschulen				
Schüler	Lehrer	Schulen	Klassen	Schüler	Lehrer	Schulen	Klassen	Schüler	Lehrer	
36	37	38	39	40	41	42	43	44	45	
7 716	915	19	326	11 229	1 078	18	251	2 349	397	14 6 12 000
7 225	887	11	200	7 123	726	14	162	1 468	277	14 6 25
-	-	-	-	-	-	1	-	-	6	14 6 25 010
948	125	3	49	1 799	198	3	48	472	79	14 6 25 020
-	-	-	-	-	-	-	-	-	-	14 6 25 030
419	57	1	20	657	68	1	15	146	22	14 6 25 040
258	34	-	-	-	-	-	-	-	-	14 6 25 050
-	-	-	-	-	-	-	-	-	-	14 6 25 060
-	-	-	-	-	-	-	-	-	-	14 6 25 070
-	-	-	-	-	-	-	-	-	-	14 6 25 080
191	22	-	-	-	-	-	-	-	-	14 6 25 090
-	-	-	-	-	-	-	-	-	-	14 6 25 100
302	19	-	-	-	-	-	-	-	-	14 6 25 110
-	-	-	-	-	-	-	-	-	-	14 6 25 120
247	26	-	-	-	-	-	-	-	-	14 6 25 130
-	-	-	-	-	-	-	-	-	-	14 6 25 140
-	-	-	-	-	-	-	-	-	-	14 6 25 150
15	1	-	-	-	-	-	-	-	-	14 6 25 160
-	-	-	-	-	-	-	-	-	-	14 6 25 170
-	-	-	-	-	-	-	-	-	-	14 6 25 180
-	-	-	-	-	-	-	-	-	-	14 6 25 190
-	-	1	14	516	46	-	-	-	-	14 6 25 200
-	-	-	-	-	-	-	-	-	-	14 6 25 210
-	-	-	-	-	-	-	-	-	-	14 6 25 220
-	-	-	-	-	-	-	-	-	-	14 6 25 230
684	88	3	55	1 893	193	3	44	364	75	14 6 25 240
467	61	1	24	977	93	3	28	261	46	14 6 25 250
-	-	-	-	-	-	-	-	-	-	14 6 25 260
205	32	-	-	-	-	-	-	-	-	14 6 25 270
124	21	-	-	-	-	-	-	-	-	14 6 25 280
-	-	-	-	-	-	-	-	-	-	14 6 25 290
-	-	-	-	-	-	-	-	-	-	14 6 25 300
322	36	-	-	-	-	-	-	-	-	14 6 25 310
-	-	-	-	-	-	-	-	-	-	14 6 25 320
195	23	-	-	-	-	-	-	-	-	14 6 25 330
298	30	-	-	-	-	-	-	-	-	14 6 25 340
-	-	-	-	-	-	-	-	-	-	14 6 25 350
-	-	-	-	-	-	-	-	-	-	14 6 25 360
-	-	-	-	-	-	-	-	-	-	14 6 25 370
63	4	-	-	-	-	-	-	-	-	14 6 25 380
-	-	-	-	-	-	-	-	-	-	14 6 25 390
-	-	-	-	-	-	-	-	-	-	14 6 25 400
-	-	-	-	-	-	-	-	-	-	14 6 25 410
20	1	-	-	-	-	-	-	-	-	14 6 25 420
201	32	-	-	-	-	-	-	-	-	14 6 25 430
-	-	-	-	-	-	1	4	20	7	14 6 25 440
381	38	-	-	-	-	-	-	-	-	14 6 25 450
-	-	-	-	-	-	-	-	-	-	14 6 25 460
129	22	-	-	-	-	-	-	-	-	14 6 25 470

Direktionsbezirk Dresden

Schlüsselnummer	Kreisfreie Stadt Landkreis Gemeinde	Absolventen/Abgänger am Ende des Schuljahres			
		insgesamt	davon		
			ohne Hauptschulabschluss	mit Hauptschulabschluss	mit Realschulabschluss
		46	47	48	49
Kreisfreie Stadt					
14 6 12 000	Dresden, Stadt	4 491	369	427	2 100
14 6 25	Landkreis Bautzen	3 964	320	385	2 064
14 6 25 010	Arnsdorf	-	-	-	-
14 6 25 020	Bautzen, Stadt	808	90	97	268
14 6 25 030	Bernsdorf, Stadt	51	1	10	40
14 6 25 040	Bischofswerda, Stadt	257	29	18	117
14 6 25 050	Brettnig-Hauswalde	86	2	8	76
14 6 25 060	Burkau	-	-	-	-
14 6 25 070	Crostau	-	-	-	-
14 6 25 080	Crostwitz	-	-	-	-
14 6 25 090	Cunewalde	55	-	4	51
14 6 25 100	Demitz-Thumitz	-	-	-	-
14 6 25 110	Doberschau-Gaußig	49	-	4	45
14 6 25 120	Elsterheide	-	-	-	-
14 6 25 130	Elstra, Stadt	62	3	6	53
14 6 25 140	Frankenthal	-	-	-	-
14 6 25 150	Göda	-	-	-	-
14 6 25 160	Großdubrau	29	-	6	23
14 6 25 170	Großharthau	-	-	-	-
14 6 25 180	Großnaundorf	-	-	-	-
14 6 25 190	Großpostwitz/O.L.	-	-	-	-
14 6 25 200	Großröhrsdorf, Stadt	73	-	-	4
14 6 25 210	Guttau	-	-	-	-
14 6 25 220	Haselbachtal	44	-	-	44
14 6 25 230	Hochkirch	-	-	-	-
14 6 25 240	Hoyerswerda, Stadt	673	68	68	231
14 6 25 250	Kamenz, Stadt	360	74	14	106
14 6 25 260	Kirschau	-	-	-	-
14 6 25 270	Königsbrück, Stadt	43	2	6	35
14 6 25 280	Königswartha	53	2	13	38
14 6 25 290	Kubschütz	-	-	-	-
14 6 25 300	Laußnitz	-	-	-	-
14 6 25 310	Lauta, Stadt	63	2	16	45
14 6 25 320	Lichtenberg	-	-	-	-
14 6 25 330	Lohsa	60	-	7	53
14 6 25 340	Malschwitz	75	-	3	72
14 6 25 350	Nebelschütz	-	-	-	-
14 6 25 360	Neschwitz	-	-	-	-
14 6 25 370	Neukirch	-	-	-	-
14 6 25 380	Neukirch/Lausitz	45	2	2	41
14 6 25 390	Obergurig	-	-	-	-
14 6 25 400	Oberlichtenau	-	-	-	-
14 6 25 410	Ohorn	-	-	-	-
14 6 25 420	Oßling	-	-	-	-
14 6 25 430	Ottendorf-Okrilla	104	6	6	92
14 6 25 440	Panschwitz-Kuckau	19	1	-	18
14 6 25 450	Pulsnitz, Stadt	86	6	4	76
14 6 25 460	Puschwitz	-	-	-	-
14 6 25 470	Räckelwitz	32	-	2	30

Direktionsbezirk Dresden

2006/07	Berufsbildende Schulen am 5. November 2007				Gewerbeanzeigen 2007		Schlüssel- nummer
mit allgemeiner Hochschulreife	Schulen	Klassen	Schüler	Lehrer	Anmel- dungen	Abmel- dungen	
50	51	52	53	54	55	56	
1 595	41	1 365	29 455	1 208	5 496	4 622	14 6 12 000
1 195	20	441	9 324	460	2 446	2 410	14 6 25
-	-	-	-	-	34	30	14 6 25 010
353	7	159	3 675	178	434	455	14 6 25 020
-	-	-	-	-	47	35	14 6 25 030
93	1	6	112	9	104	106	14 6 25 040
-	-	-	-	-	21	15	14 6 25 050
-	-	-	-	-	22	15	14 6 25 060
-	-	-	-	-	9	6	14 6 25 070
-	-	-	-	-	4	3	14 6 25 080
-	-	-	-	-	29	32	14 6 25 090
-	-	-	-	-	27	22	14 6 25 100
-	-	-	-	-	33	31	14 6 25 110
-	-	-	-	-	32	23	14 6 25 120
-	-	-	-	-	20	16	14 6 25 130
-	-	-	-	-	12	5	14 6 25 140
-	-	-	-	-	22	20	14 6 25 150
-	-	-	-	-	27	44	14 6 25 160
-	-	-	-	-	21	20	14 6 25 170
-	-	-	-	-	11	6	14 6 25 180
-	-	-	-	-	16	16	14 6 25 190
69	1	21	369	16	53	72	14 6 25 200
-	-	-	-	-	-	-	14 6 25 210
-	-	-	-	-	25	23	14 6 25 220
-	-	-	-	-	20	18	14 6 25 230
306	5	103	1 936	116	222	244	14 6 25 240
166	2	59	1 365	77	130	135	14 6 25 250
-	-	-	-	-	12	20	14 6 25 260
-	-	-	-	-	82	89	14 6 25 270
-	-	-	-	-	16	23	14 6 25 280
-	-	-	-	-	21	18	14 6 25 290
-	-	-	-	-	-	-	14 6 25 300
-	-	-	-	-	49	62	14 6 25 310
-	-	-	-	-	12	10	14 6 25 320
-	-	-	-	-	40	46	14 6 25 330
-	-	-	-	-	41	25	14 6 25 340
-	-	-	-	-	4	4	14 6 25 350
-	-	-	-	-	27	15	14 6 25 360
-	-	-	-	-	-	-	14 6 25 370
-	2	19	226	14	37	39	14 6 25 380
-	-	-	-	-	16	18	14 6 25 390
-	-	-	-	-	9	9	14 6 25 400
-	-	-	-	-	8	10	14 6 25 410
-	-	-	-	-	13	12	14 6 25 420
-	-	-	-	-	82	81	14 6 25 430
-	-	-	-	-	19	7	14 6 25 440
-	-	-	-	-	56	51	14 6 25 450
-	-	-	-	-	-	-	14 6 25 460
-	-	-	-	-	6	3	14 6 25 470

Direktionsbezirk Dresden

Schlüssel- nummer	Kreisfreie Stadt Landkreis Gemeinde	Sozialversicherungspflichtig Beschäftigte am 30. Juni 2007				
		am Arbeitsort			am Wohnort	
		insgesamt	männlich	weiblich	insgesamt	männlich
		57	58	59	60	61
Kreisfreie Stadt						
14 6 12 000	Dresden, Stadt	218 971	107 851	111 120	171 633	85 992
14 6 25	Landkreis Bautzen	99 741	52 522	47 219	115 819	61 920
14 6 25 010	Arnsdorf	1 447	652	795	1 907	965
14 6 25 020	Bautzen, Stadt	24 009	12 292	11 717	13 228	6 748
14 6 25 030	Bernsdorf, Stadt	1 646	1 077	569	2 070	1 141
14 6 25 040	Bischofswerda, Stadt	4 272	1 565	2 707	3 936	2 031
14 6 25 050	Bretznig-Hauswalde	1 266	768	498	1 168	613
14 6 25 060	Burkau	386	263	123	1 191	648
14 6 25 070	Crostau	86	44	42	610	330
14 6 25 080	Crostwitz	136	62	74	455	238
14 6 25 090	Cunewalde	1 246	775	471	1 815	953
14 6 25 100	Demitz-Thumitz	265	137	128	1 066	572
14 6 25 110	Doberschau-Gaußig	837	573	264	1 712	906
14 6 25 120	Elsterheide	1 605	1 195	410	1 602	861
14 6 25 130	Elstra, Stadt	828	552	276	1 184	635
14 6 25 140	Frankenthal	103	65	38	418	234
14 6 25 150	Göda	673	385	288	1 256	688
14 6 25 160	Großdubrau	773	443	330	1 614	859
14 6 25 170	Großharthau	346	203	143	1 122	599
14 6 25 180	Großnaundorf	63	35	28	413	212
14 6 25 190	Großpostwitz/O.L.	961	496	465	1 072	572
14 6 25 200	Großröhrsdorf, Stadt	2 081	1 043	1 038	2 488	1 345
14 6 25 210	Guttau	350	242	108	583	321
14 6 25 220	Haselbachtal	660	426	234	1 870	1 035
14 6 25 230	Hochkirch	295	159	136	927	510
14 6 25 240	Hoyerswerda, Stadt	10 805	4 192	6 613	11 465	6 136
14 6 25 250	Kamenz, Stadt	7 072	3 007	4 065	5 375	2 843
14 6 25 260	Kirschau	804	462	342	895	496
14 6 25 270	Königsbrück, Stadt	1 164	601	563	1 658	864
14 6 25 280	Königswartha	880	546	334	1 470	839
14 6 25 290	Kubschütz	510	385	125	1 108	608
14 6 25 300	Laußnitz	534	401	133	842	440
14 6 25 310	Lauta, Stadt	1 086	592	494	2 879	1 646
14 6 25 320	Lichtenberg	161	109	52	735	380
14 6 25 330	Lohsa	614	307	307	2 193	1 251
14 6 25 340	Malschwitz	932	617	315	1 407	782
14 6 25 350	Nebelschütz	387	235	152	527	292
14 6 25 360	Neschwitz	343	232	111	1 001	546
14 6 25 370	Neukirch	239	179	60	724	384
14 6 25 380	Neukirch/Lausitz	1 409	913	496	1 786	984
14 6 25 390	Obergurig	584	354	230	847	426
14 6 25 400	Oberlichtenau	144	84	60	575	324
14 6 25 410	Ohorn	524	340	184	1 035	531
14 6 25 420	Oßling	351	186	165	948	498
14 6 25 430	Ottendorf-Okrilla	5 430	3 345	2 085	4 103	2 161
14 6 25 440	Panschwitz-Kuckau	389	195	194	811	424
14 6 25 450	Pulsnitz, Stadt	2 323	714	1 609	2 380	1 235
14 6 25 460	Puschwitz	326	260	66	352	197
14 6 25 470	Räckelwitz	273	158	115	404	214

Direktionsbezirk Dresden

		Arbeitslose im Jahresdurchschnitt 2007					Schlüsselnummer
weiblich	insgesamt	und zwar					
		weiblich	Ausländer	im Alter von unter 25 Jahren	im Alter von 55 Jahren u. mehr	Langzeitarbeitslose	
62	63	64	65	66	67	68	
85 641	32 442	15 144	1 940	4 780	3 861	12 887	14 6 12 000
53 899	26 249	13 820	438	3 037	4 113	4 458	14 6 25
942	210	102	.	35	30	46	14 6 25 010
6 480	4 316	2 216	129	571	589	340	14 6 25 020
929	552	326	.	54	95	71	14 6 25 030
1 905	1 386	710	36	162	204	124	14 6 25 040
555	197	102	.	19	41	28	14 6 25 050
543	197	102	.	18	36	38	14 6 25 060
280	109	59	.	14	19	19	14 6 25 070
217	52	31	.	12	8	11	14 6 25 080
862	362	185	.	36	70	51	14 6 25 090
494	256	130	.	18	44	36	14 6 25 100
806	316	165	.	41	49	36	14 6 25 110
741	240	131	.	31	55	59	14 6 25 120
549	197	106	.	26	34	37	14 6 25 130
184	75	41	.	12	9	11	14 6 25 140
568	247	124	.	26	43	39	14 6 25 150
755	343	174	.	37	51	58	14 6 25 160
523	176	90	.	21	24	22	14 6 25 170
201	46	25	.	3	6	5	14 6 25 180
500	225	114	.	18	45	27	14 6 25 190
1 143	472	234	14	41	68	43	14 6 25 200
262	121	74	.	13	18	22	14 6 25 210
835	251	130	3	26	40	43	14 6 25 220
417	215	111	.	26	30	34	14 6 25 230
5 329	4 039	2 089	64	404	656	1 593	14 6 25 240
2 532	1 471	784	62	213	194	135	14 6 25 250
399	211	115	3	19	36	23	14 6 25 260
794	244	127	3	32	43	40	14 6 25 270
631	384	219	4	51	52	46	14 6 25 280
500	231	135	.	25	43	42	14 6 25 290
402	70	38	.	11	18	14	14 6 25 300
1 233	1 059	569	.	105	141	107	14 6 25 310
355	88	48	.	9	19	18	14 6 25 320
942	426	256	.	38	91	106	14 6 25 330
625	273	148	.	29	42	40	14 6 25 340
235	56	24	.	8	13	8	14 6 25 350
455	190	96	.	25	27	33	14 6 25 360
340	109	58	.	16	7	13	14 6 25 370
802	519	268	3	52	84	65	14 6 25 380
421	141	79	.	12	14	21	14 6 25 390
251	67	38	.	5	18	18	14 6 25 400
504	120	65	.	23	21	22	14 6 25 410
450	163	84	.	14	30	27	14 6 25 420
1 942	464	261	3	60	84	101	14 6 25 430
387	103	46	.	16	16	16	14 6 25 440
1 145	367	197	.	46	58	43	14 6 25 450
155	84	44	3	11	8	8	14 6 25 460
190	59	34	.	9	7	13	14 6 25 470

Direktionsbezirk Dresden

Schlüssel- nummer	Kreisfreie Stadt Landkreis Gemeinde	Bodenfläche am 31.12.2007 nach Art der tatsächlichen Nutzung in ha		
		insgesamt	Siedlungs- und Verkehrsfläche	
			zusammen	Gebäude- und Freifläche
		69	70	71
Kreisfreie Stadt				
14 6 12 000	Dresden, Stadt	32 831	12 876	8 106
14 6 25	Landkreis Bautzen	239 065	23 535	12 943
14 6 25 010	Arnsdorf	3 580	372	210
14 6 25 020	Bautzen, Stadt	6 662	1 697	1 052
14 6 25 030	Bernsdorf, Stadt	4 371	522	293
14 6 25 040	Bischofswerda, Stadt	4 626	665	437
14 6 25 050	Bretznig-Hauswalde	1 441	194	143
14 6 25 060	Burkau	3 183	319	158
14 6 25 070	Crostau	932	91	60
14 6 25 080	Crostwitz	1 332	82	41
14 6 25 090	Cunewalde	2 662	321	182
14 6 25 100	Demitz-Thumitz	2 107	229	144
14 6 25 110	Doberschau-Gaußig	4 048	345	210
14 6 25 120	Elsterheide	12 681	685	288
14 6 25 130	Elstra, Stadt	3 264	235	124
14 6 25 140	Frankenthal	943	74	48
14 6 25 150	Göda	4 326	366	196
14 6 25 160	Großdubrau	5 421	478	215
14 6 25 170	Großharthau	3 727	265	129
14 6 25 180	Großnaundorf	1 498	63	38
14 6 25 190	Großpostwitz/O.L.	1 642	183	112
14 6 25 200	Großröhrsdorf, Stadt	2 645	397	227
14 6 25 210	Guttau	4 166	257	120
14 6 25 220	Haselbachtal	3 747	278	156
14 6 25 230	Hochkirch	4 173	268	141
14 6 25 240	Hoyerswerda, Stadt	9 506	1 760	970
14 6 25 250	Kamenz, Stadt	5 315	947	521
14 6 25 260	Kirschau	652	161	111
14 6 25 270	Königsbrück, Stadt	7 783	327	195
14 6 25 280	Königswartha	4 704	366	197
14 6 25 290	Kubschütz	4 353	515	140
14 6 25 300	Laußnitz	6 374	343	156
14 6 25 310	Lauta, Stadt	4 187	820	557
14 6 25 320	Lichtenberg	1 475	111	70
14 6 25 330	Lohsa	13 418	857	330
14 6 25 340	Malschwitz	5 155	392	193
14 6 25 350	Nebelschütz	2 292	141	69
14 6 25 360	Neschwitz	4 600	299	131
14 6 25 370	Neukirch	3 948	206	105
14 6 25 380	Neukirch/Lausitz	2 132	306	188
14 6 25 390	Obergurig	984	161	116
14 6 25 400	Oberlichtenau	1 003	68	44
14 6 25 410	Ohorn	1 207	191	111
14 6 25 420	Oßling	4 358	250	97
14 6 25 430	Ottendorf-Okrilla	2 588	657	447
14 6 25 440	Panschwitz-Kuckau	2 337	163	85
14 6 25 450	Pulsnitz, Stadt	1 669	274	181
14 6 25 460	Puschwitz	1 174	117	82
14 6 25 470	Räckelwitz	1 151	99	54

Direktionsbezirk Dresden

Bodenfläche am 31.12.2007 nach Art der tatsächlichen Nutzung in ha					Schlüssel- nummer
Siedlungs- und Verkehrsfläche					
Betriebsfläche (ohne Abbauland)	Erholungsfläche	Friedhofsfläche	Verkehrsfläche	darunter Straße, Weg, Platz	
72	73	74	75	76	
176	1 195	171	3 227	2 659	14 6 12 000
193	1 463	129	8 806	7 040	14 6 25
3	18	2	140	88	14 6 25 010
15	153	17	460	378	14 6 25 020
4	35	3	187	145	14 6 25 030
2	26	5	195	140	14 6 25 040
1	5	2	43	43	14 6 25 050
4	9	2	147	141	14 6 25 060
0	5	1	26	24	14 6 25 070
1	3	1	37	37	14 6 25 080
0	24	2	112	93	14 6 25 090
-	10	2	73	55	14 6 25 100
0	15	2	118	111	14 6 25 110
3	25	6	363	267	14 6 25 120
1	9	2	100	85	14 6 25 130
1	4	-	21	21	14 6 25 140
4	7	1	158	143	14 6 25 150
5	98	3	157	125	14 6 25 160
8	10	1	117	95	14 6 25 170
-	2	0	23	23	14 6 25 180
1	10	2	59	49	14 6 25 190
5	25	3	137	118	14 6 25 200
1	26	0	110	106	14 6 25 210
1	11	1	110	98	14 6 25 220
0	10	1	116	100	14 6 25 230
8	192	13	578	426	14 6 25 240
6	52	4	364	194	14 6 25 250
1	7	1	41	28	14 6 25 260
1	26	1	104	91	14 6 25 270
0	26	2	142	127	14 6 25 280
2	13	2	357	127	14 6 25 290
5	10	1	172	163	14 6 25 300
15	33	7	208	188	14 6 25 310
1	3	-	37	37	14 6 25 320
6	91	3	428	338	14 6 25 330
0	15	2	182	159	14 6 25 340
2	12	0	58	58	14 6 25 350
5	30	3	131	118	14 6 25 360
1	5	1	95	79	14 6 25 370
0	8	2	107	85	14 6 25 380
3	4	1	37	27	14 6 25 390
0	2	0	21	21	14 6 25 400
2	9	-	69	69	14 6 25 410
4	25	2	122	114	14 6 25 420
15	45	1	149	137	14 6 25 430
0	5	-	73	72	14 6 25 440
-	21	3	68	59	14 6 25 450
-	1	-	34	31	14 6 25 460
2	7	1	34	34	14 6 25 470

Direktionsbezirk Dresden

Schlüssel- nummer	Kreisfreie Stadt Landkreis Gemeinde	Landwirtschaftliche Betriebe 2007			
		insgesamt	davon mit einer landwirtschaftlich genutzten Fläche von ... bis unter ... ha		
			unter 10	10 - 100	100 und mehr
		77	78	79	80
Kreisfreie Stadt					
14 6 12 000	Dresden, Stadt	160	118	36	6
14 6 25	Landkreis Bautzen	800	387	264	149
14 6 25 010	Arnsdorf	20	9	6	5
14 6 25 020	Bautzen, Stadt	22	15	3	4
14 6 25 030	Bernsdorf, Stadt	3	2	1	-
14 6 25 040	Bischofswerda, Stadt	17	9	3	5
14 6 25 050	Bretznig-Hauswalde	8	7	-	1
14 6 25 060	Burkau	17	9	4	4
14 6 25 070	Crostau	2	1	1	-
14 6 25 080	Crostwitz	15	8	3	4
14 6 25 090	Cunewalde	14	2	9	3
14 6 25 100	Demitz-Thumitz	11	5	3	3
14 6 25 110	Doberschau-Gaußig	15	6	3	6
14 6 25 120	Elsterheide	24	15	5	4
14 6 25 130	Elstra, Stadt	22	14	6	2
14 6 25 140	Frankenthal	4	4	-	-
14 6 25 150	Göda	17	6	9	2
14 6 25 160	Großdubrau	14	7	2	5
14 6 25 170	Großharthau	13	6	3	4
14 6 25 180	Großnaundorf	6	2	2	2
14 6 25 190	Großpostwitz/O.L.	5	1	2	2
14 6 25 200	Großröhrsdorf, Stadt	17	7	8	2
14 6 25 210	Guttau	5	2	2	1
14 6 25 220	Haselbachtal	16	8	6	2
14 6 25 230	Hochkirch	17	7	8	2
14 6 25 240	Hoyerswerda, Stadt	23	12	9	2
14 6 25 250	Kamenz, Stadt	25	16	5	4
14 6 25 260	Kirschau	1	-	1	-
14 6 25 270	Königsbrück, Stadt	6	2	2	2
14 6 25 280	Königswartha	10	2	6	2
14 6 25 290	Kubschütz	21	6	13	2
14 6 25 300	Laußnitz	6	3	2	1
14 6 25 310	Lauta, Stadt	9	6	2	1
14 6 25 320	Lichtenberg	17	6	7	4
14 6 25 330	Lohsa	12	5	3	4
14 6 25 340	Malschwitz	28	11	10	7
14 6 25 350	Nebelschütz	7	3	3	1
14 6 25 360	Neschwitz	13	7	2	4
14 6 25 370	Neukirch	10	2	5	3
14 6 25 380	Neukirch/Lausitz	7	3	3	1
14 6 25 390	Obergurig	1	1	-	-
14 6 25 400	Oberlichtenau	4	3	1	-
14 6 25 410	Ohorn	2	1	1	-
14 6 25 420	Oßling	8	4	2	2
14 6 25 430	Ottendorf-Okrilla	5	2	1	2
14 6 25 440	Panschwitz-Kuckau	20	11	6	3
14 6 25 450	Pulsnitz, Stadt	10	5	5	-
14 6 25 460	Puschwitz	3	-	2	1
14 6 25 470	Räckelwitz	7	4	1	2

Direktionsbezirk Dresden

Landwirtschaftliche Betriebe und landwirtschaftlich genutzte Fläche 2007 in ha								Schlüsselnummer
insgesamt		darunter						
		Ackerland		Dauerkulturen		Dauergrünland		
Betriebe	Fläche	Betriebe	Fläche	Betriebe	Fläche	Betriebe	Fläche	
81	82	83	84	85	86	87	88	
160	4 720	108	3 208	25	61	85	1 450	14 6 12 000
800	100 258	587	79 137	34	253	708	20 864	14 6 25
20	1 392	15	976	-	-	17	417	14 6 25 010
22	5 517	13	4 783	3	70	17	664	14 6 25 020
3	.	3	.	1	.	2	.	14 6 25 030
17	5 186	11	3 657	-	-	16	1 528	14 6 25 040
8	.	3	.	-	-	6	39	14 6 25 050
17	2 021	13	1 726	-	-	14	295	14 6 25 060
2	.	1	.	-	-	2	.	14 6 25 070
15	1 623	12	1 464	-	-	12	159	14 6 25 080
14	744	11	516	-	-	13	229	14 6 25 090
11	1 542	9	1 307	1	.	10	.	14 6 25 100
15	3 161	11	2 564	-	-	15	597	14 6 25 110
24	3 417	23	2 905	-	-	17	512	14 6 25 120
22	1 851	18	1 491	2	.	19	.	14 6 25 130
4	11	2	.	-	-	3	.	14 6 25 140
17	1 842	14	1 674	-	-	14	167	14 6 25 150
14	.	9	.	1	.	11	.	14 6 25 160
13	693	7	446	-	-	12	248	14 6 25 170
6	838	5	593	-	-	6	245	14 6 25 180
5	.	5	.	-	-	5	.	14 6 25 190
17	1 501	11	.	2	.	17	470	14 6 25 200
5	.	4	.	-	-	5	.	14 6 25 210
16	.	13	.	2	.	14	.	14 6 25 220
17	972	13	773	1	.	17	.	14 6 25 230
23	709	21	.	2	.	19	480	14 6 25 240
25	1 308	18	931	4	21	19	356	14 6 25 250
1	.	1	.	-	-	1	.	14 6 25 260
6	521	4	362	-	-	5	158	14 6 25 270
10	1 836	8	1 574	-	-	8	262	14 6 25 280
21	2 711	18	2 405	2	.	16	.	14 6 25 290
6	.	5	.	1	.	5	.	14 6 25 300
9	.	5	23	-	-	8	.	14 6 25 310
17	2 981	10	2 273	-	-	17	708	14 6 25 320
12	2 390	10	1 871	-	-	12	519	14 6 25 330
28	4 083	24	3 454	-	-	24	629	14 6 25 340
7	.	4	.	-	-	6	.	14 6 25 350
13	2 622	9	2 410	-	-	12	212	14 6 25 360
10	981	7	587	-	-	10	394	14 6 25 370
7	.	4	.	1	.	6	.	14 6 25 380
1	.	1	.	-	-	1	.	14 6 25 390
4	.	2	.	1	.	4	.	14 6 25 400
2	.	2	.	-	-	2	.	14 6 25 410
8	1 855	5	.	-	-	7	.	14 6 25 420
5	.	4	.	1	.	5	.	14 6 25 430
20	1 634	14	1 480	1	.	17	.	14 6 25 440
10	225	7	109	-	-	9	116	14 6 25 450
3	.	3	180	-	-	3	.	14 6 25 460
7	1 011	7	845	-	-	6	167	14 6 25 470

Direktionsbezirk Dresden

Schlüsselnummer	Kreisfreie Stadt Landkreis Gemeinde	Ergebnis der allgemeinen Viehzählung vom 3. Mai 2007				
		Betriebe mit Rinder- haltung	Rinder		Betriebe mit Schweine- haltung	Schweine insgesamt
			insgesamt	darunter Michkühe		
		89	90	91	92	93
Kreisfreie Stadt						
14 6 12 000	Dresden, Stadt	33	1 984	586	11	657
14 6 25	Landkreis Bautzen	408	50 631	20 089	135	80 628
14 6 25 010	Arnsdorf	12	419	98	4	.
14 6 25 020	Bautzen, Stadt	6	2 774	1 492	1	.
14 6 25 030	Bernsdorf, Stadt	2	.	-	-	-
14 6 25 040	Bischofswerda, Stadt	10	4 207	.	3	22
14 6 25 050	Bretnig-Hauswalde	2	.	-	-	-
14 6 25 060	Burkau	10	1 709	.	3	.
14 6 25 070	Crostau	1	.	-	1	.
14 6 25 080	Crostwitz	6	104	.	2	.
14 6 25 090	Cunewalde	11	369	94	5	69
14 6 25 100	Demitz-Thumitz	5	574	.	2	.
14 6 25 110	Doberschau-Gaußig	12	1 319	.	4	.
14 6 25 120	Elsterheide	19	1 051	415	6	25
14 6 25 130	Elstra, Stadt	15	.	.	9	.
14 6 25 140	Frankenthal	2	.	-	1	.
14 6 25 150	Göda	7	114	.	4	.
14 6 25 160	Großdubrau	6	.	.	2	.
14 6 25 170	Großharthau	6	305	.	2	.
14 6 25 180	Großnaundorf	4	666	.	2	.
14 6 25 190	Großpostwitz/O.L.	5	894	485	-	-
14 6 25 200	Großröhrsdorf, Stadt	11	772	321	3	.
14 6 25 210	Guttau	1	.	-	2	.
14 6 25 220	Haselbachtal	11	.	.	1	.
14 6 25 230	Hochkirch	9	128	.	3	15
14 6 25 240	Hoyerswerda, Stadt	13	.	.	3	.
14 6 25 250	Kamenz, Stadt	10	783	279	4	14
14 6 25 260	Kirschau	1	.	-	-	-
14 6 25 270	Königsbrück, Stadt	3	.	-	-	-
14 6 25 280	Königswartha	4	67	-	3	14
14 6 25 290	Kubschütz	5	56	.	4	.
14 6 25 300	Laußnitz	3	.	.	1	.
14 6 25 310	Lauta, Stadt	1	.	-	-	-
14 6 25 320	Lichtenberg	9	2 148	.	5	152
14 6 25 330	Lohsa	7	1 050	.	1	.
14 6 25 340	Malschwitz	15	.	.	1	.
14 6 25 350	Nebelschütz	4	.	.	1	.
14 6 25 360	Neschwitz	3	.	.	3	.
14 6 25 370	Neukirch	8	967	.	3	.
14 6 25 380	Neukirch/Lausitz	4	.	-	-	-
14 6 25 390	Obergurig	-	-	-	-	-
14 6 25 400	Oberlichtenau	2	.	-	2	.
14 6 25 410	Ohorn	2	.	.	-	-
14 6 25 420	Oßling	3	.	-	2	.
14 6 25 430	Ottendorf-Okrilla	2	.	.	1	.
14 6 25 440	Panschwitz-Kuckau	8	.	.	4	9
14 6 25 450	Pulsnitz, Stadt	8	229	47	3	.
14 6 25 460	Puschwitz	2	.	-	-	-
14 6 25 470	Räckelwitz	2	.	-	-	-

Direktionsbezirk Dresden

Ergebnis der allgemeinen Viehzählung vom 3. Mai 2007							Schlüsselnummer
Betriebe mit Hühnerhaltung	Hühner insgesamt	Betriebe mit Pferdehaltung	Pferde insgesamt	Betriebe mit Schafhaltung	Schafe insgesamt	dar. weibliche Schafe zur Zucht einschl. Jährlinge	
94	95	96	97	98	99	100	
25	1 179	34	350	16	1 793	1 005	14 6 12 000
253	16 432	236	1 577	192	11 379	6 955	14 6 25
8	.	4	15	3	35	20	14 6 25 010
1	.	7	31	3	49	25	14 6 25 020
-	-	-	-	-	-	-	14 6 25 030
6	177	4	14	6	71	37	14 6 25 040
2	.	1	.	2	.	.	14 6 25 050
5	.	5	20	5	62	37	14 6 25 060
-	-	-	-	-	-	-	14 6 25 070
3	.	5	14	1	.	.	14 6 25 080
7	246	4	18	4	31	16	14 6 25 090
-	-	1	.	1	.	.	14 6 25 100
6	153	7	28	5	25	.	14 6 25 110
14	239	9	125	8	57	33	14 6 25 120
10	275	10	33	7	51	22	14 6 25 130
2	.	1	.	1	.	-	14 6 25 140
5	.	3	36	5	51	32	14 6 25 150
1	.	3	.	3	.	.	14 6 25 160
5	190	6	19	4	31	10	14 6 25 170
2	.	2	.	3	51	21	14 6 25 180
2	.	-	-	1	.	.	14 6 25 190
5	125	4	99	6	38	12	14 6 25 200
2	.	2	.	4	.	.	14 6 25 210
5	221	3	.	3	135	67	14 6 25 220
4	133	3	16	4	1 109	745	14 6 25 230
11	238	6	19	6	48	28	14 6 25 240
8	251	10	63	5	46	20	14 6 25 250
-	-	-	-	-	-	-	14 6 25 260
2	.	3	5	3	18	9	14 6 25 270
3	.	2	.	6	2 331	1 056	14 6 25 280
7	.	5	83	3	.	9	14 6 25 290
-	-	1	.	3	51	21	14 6 25 300
2	.	4	20	5	310	.	14 6 25 310
7	222	2	.	4	56	20	14 6 25 320
6	504	3	.	5	89	49	14 6 25 330
7	231	5	40	2	.	.	14 6 25 340
2	.	4	41	-	-	-	14 6 25 350
4	.	5	35	2	.	.	14 6 25 360
4	.	8	75	3	27	-	14 6 25 370
-	-	2	.	-	-	-	14 6 25 380
1	.	-	-	1	.	.	14 6 25 390
2	.	-	-	3	.	.	14 6 25 400
1	.	-	-	-	-	-	14 6 25 410
2	.	4	10	1	.	.	14 6 25 420
2	.	1	.	2	.	.	14 6 25 430
8	.	7	18	2	.	.	14 6 25 440
8	132	2	.	5	.	.	14 6 25 450
1	.	1	.	-	-	-	14 6 25 460
3	.	2	.	1	.	.	14 6 25 470

Direktionsbezirk Dresden

Schlüssel- nummer	Kreisfreie Stadt Landkreis Gemeinde	Verarbeitendes Gewerbe sowie Bergbau und Gewinnung		
		Betriebe	tätige Personen	bezahlte Entgelte
				1 000 €
101	102	103		
Kreisfreie Stadt				
14 6 12 000	Dresden, Stadt	244	28 074	1 020 832
14 6 25	Landkreis Bautzen	279	20 809	528 765
14 6 25 010	Arnsdorf	4	345	7 292
14 6 25 020	Bautzen, Stadt	31	2 658	84 680
14 6 25 030	Bernsdorf, Stadt	9	805	22 146
14 6 25 040	Bischofswerda, Stadt	7	582	10 389
14 6 25 050	Bretznig-Hauswalde	10	567	10 620
14 6 25 060	Burkau	2	.	.
14 6 25 070	Crosta	-	-	-
14 6 25 080	Crostwitz	-	-	-
14 6 25 090	Cunewalde	8	573	11 652
14 6 25 100	Demitz-Thumitz	2	.	.
14 6 25 110	Doberschau-Gaußig	3	288	6 984
14 6 25 120	Elsterheide	4	407	7 662
14 6 25 130	Elstra, Stadt	6	353	7 837
14 6 25 140	Frankenthal	-	-	-
14 6 25 150	Göda	5	232	6 066
14 6 25 160	Großdubrau	2	.	.
14 6 25 170	Großharthau	1	.	.
14 6 25 180	Großnaundorf	-	-	-
14 6 25 190	Großpostwitz/O.L.	2	.	.
14 6 25 200	Großröhrsdorf, Stadt	14	741	14 123
14 6 25 210	Guttau	2	.	.
14 6 25 220	Haselbachtal	1	.	.
14 6 25 230	Hochkirch	-	-	-
14 6 25 240	Hoyerswerda, Stadt	14	608	13 575
14 6 25 250	Kamenz, Stadt	12	623	14 840
14 6 25 260	Kirschau	4	303	6 223
14 6 25 270	Königsbrück, Stadt	3	354	6 459
14 6 25 280	Königswartha	4	225	5 863
14 6 25 290	Kubschütz	1	.	.
14 6 25 300	Laußnitz	5	231	5 793
14 6 25 310	Lauta, Stadt	2	.	.
14 6 25 320	Lichtenberg	-	-	-
14 6 25 330	Lohsa	-	-	-
14 6 25 340	Malschwitz	4	248	6 086
14 6 25 350	Nebelschütz	1	.	.
14 6 25 360	Neschwitz	1	.	.
14 6 25 370	Neukirch	-	-	-
14 6 25 380	Neukirch/Lausitz	6	702	21 168
14 6 25 390	Obergurig	4	344	8 636
14 6 25 400	Oberlichtenau	-	-	-
14 6 25 410	Ohorn	5	305	5 930
14 6 25 420	Oßling	1	.	.
14 6 25 430	Ottendorf-Okrilla	22	1 462	39 553
14 6 25 440	Panschwitz-Kuckau	1	.	.
14 6 25 450	Pulsnitz, Stadt	4	156	2 405
14 6 25 460	Puschwitz	2	.	.
14 6 25 470	Räckelwitz	-	-	-

Direktionsbezirk Dresden

von Steinen und Erden 2007		Investitionen im Verarbeitenden Gewerbe 2006			Schlüsselnummer
Gesamtumsatz	darunter	Betriebe mit Investitionen	Bruttoanlageinvestitionen		
	Auslandsumsatz		insgesamt	je Beschäftigten	
1 000 €			1 000 €	€	
104	105	106	107	108	
7 705 793	3 541 275	196	1 379 578	51 854	14 6 12 000
6 109 050	1 092 082	215	177 436	8 723	14 6 25
39 887	4 273	3	.	.	14 6 25 010
494 990	159 120	23	.	.	14 6 25 020
320 878	137 021	7	.	.	14 6 25 030
80 700	7 877	5	.	.	14 6 25 040
46 707	3 933	9	.	.	14 6 25 050
.	.	2	.	.	14 6 25 060
-	-	-	-	-	14 6 25 070
-	-	-	-	-	14 6 25 080
76 899	31 195	6	.	.	14 6 25 090
.	.	1	.	.	14 6 25 100
23 530	3 924	3	.	.	14 6 25 110
44 712	1 423	3	.	.	14 6 25 120
72 079	9 306	5	.	.	14 6 25 130
-	-	-	-	-	14 6 25 140
36 517	4 540	4	.	.	14 6 25 150
.	.	2	.	.	14 6 25 160
.	.	1	.	.	14 6 25 170
-	-	-	-	-	14 6 25 180
.	.	2	.	.	14 6 25 190
70 950	25 933	12	.	.	14 6 25 200
.	.	2	.	.	14 6 25 210
.	.	1	.	.	14 6 25 220
-	-	-	-	-	14 6 25 230
91 742	6 385	11	.	.	14 6 25 240
111 439	8 510	9	.	.	14 6 25 250
40 044	16 041	3	.	.	14 6 25 260
25 274	3 718	2	.	.	14 6 25 270
33 259	11 977	2	.	.	14 6 25 280
.	.	1	.	.	14 6 25 290
27 606	768	4	.	.	14 6 25 300
.	.	1	.	.	14 6 25 310
-	-	-	-	-	14 6 25 320
-	-	-	-	-	14 6 25 330
40 701	8 842	-	-	-	14 6 25 340
.	.	-	-	-	14 6 25 350
.	.	-	-	-	14 6 25 360
-	-	-	-	-	14 6 25 370
130 021	30 315	4	.	.	14 6 25 380
36 817	15 388	4	.	.	14 6 25 390
-	-	-	-	-	14 6 25 400
34 458	3 503	5	.	.	14 6 25 410
.	.	1	.	.	14 6 25 420
225 615	28 846	23	.	.	14 6 25 430
.	.	1	.	.	14 6 25 440
12 793	532	3	.	.	14 6 25 450
.	.	1	.	.	14 6 25 460
-	-	-	-	-	14 6 25 470

Direktionsbezirk Dresden

Schlüssel- nummer	Kreisfreie Stadt Landkreis Gemeinde	Bauhauptgewerbe		
		Juni 2007 (Ergänzungserhebung)		
		Betriebe	tätige Personen	Gesamtumsatz 2006 in 1 000 €
		109	110	111
Kreisfreie Stadt				
14 6 12 000	Dresden, Stadt	469	4 628	606 881
14 6 25	Landkreis Bautzen	576	5 441	515 873
14 6 25 010	Arnsdorf	10	30	3 046
14 6 25 020	Bautzen, Stadt	40	1 060	150 021
14 6 25 030	Bernsdorf, Stadt	14	53	3 165
14 6 25 040	Bischofswerda, Stadt	15	124	6 954
14 6 25 050	Bretznig-Hauswalde	11	91	11 515
14 6 25 060	Burkau	4	24	1 516
14 6 25 070	Crostau	2	.	.
14 6 25 080	Crostwitz	1	.	.
14 6 25 090	Cunewalde	9	51	2 925
14 6 25 100	Demitz-Thumitz	2	.	.
14 6 25 110	Doberschau-Gaußig	11	31	1 133
14 6 25 120	Elsterheide	7	800	62 092
14 6 25 130	Elstra, Stadt	11	55	4 075
14 6 25 140	Frankenthal	1	.	.
14 6 25 150	Göda	8	25	855
14 6 25 160	Großdubrau	9	66	5 444
14 6 25 170	Großharthau	9	35	2 208
14 6 25 180	Großnaundorf	8	24	1 072
14 6 25 190	Großpostwitz/O.L.	5	45	4 359
14 6 25 200	Großröhrsdorf, Stadt	4	19	1 269
14 6 25 210	Guttau	3	.	.
14 6 25 220	Haselbachtal	8	61	4 783
14 6 25 230	Hochkirch	5	11	704
14 6 25 240	Hoyerswerda, Stadt	40	319	15 348
14 6 25 250	Kamenz, Stadt	33	329	42 580
14 6 25 260	Kirschau	4	37	2 659
14 6 25 270	Königsbrück, Stadt	12	35	1 820
14 6 25 280	Königswartha	9	81	8 458
14 6 25 290	Kubschütz	9	127	11 537
14 6 25 300	Laußnitz	5	47	4 332
14 6 25 310	Lauta, Stadt	13	74	2 394
14 6 25 320	Lichtenberg	3	.	.
14 6 25 330	Lohsa	7	87	5 699
14 6 25 340	Malschwitz	6	47	2 638
14 6 25 350	Nebelschütz	3	.	.
14 6 25 360	Neschwitz	2	.	.
14 6 25 370	Neukirch	9	58	5 049
14 6 25 380	Neukirch/Lausitz	11	60	3 707
14 6 25 390	Obergurig	10	72	4 720
14 6 25 400	Oberlichtenau	3	11	680
14 6 25 410	Ohorn	7	23	1 324
14 6 25 420	Oßling	1	.	.
14 6 25 430	Ottendorf-Okrilla	18	143	19 949
14 6 25 440	Panschwitz-Kuckau	3	.	.
14 6 25 450	Pulsnitz, Stadt	10	77	4 582
14 6 25 460	Puschwitz	-	-	-
14 6 25 470	Räckelwitz	6	46	2 595

Direktionsbezirk Dresden

Ausbaugewerbe			Baugenehmigungen 2007				Schlüsselnummer
Juni 2007 (Jährliche Erhebung)			Errichtung neuer Gebäude				
Betriebe	tätige Personen	Gesamtumsatz 2006 in 1 000 €	Wohngebäude	darunter mit		Nichtwohngebäude	
				1 Wohnung	2 Wohnungen		
112	113	114	115	116	117	118	
116	3 343	406 029	405	362	18	85	14 6 12 000
99	2 136	185 074	218	202	13	107	14 6 25
1	.	.	4	4	-	4	14 6 25 010
11	251	19 545	22	20	-	13	14 6 25 020
1	.	.	1	1	-	1	14 6 25 030
1	.	.	3	3	-	2	14 6 25 040
2	.	.	1	1	-	-	14 6 25 050
-	-	-	4	4	-	2	14 6 25 060
-	-	-	1	1	-	1	14 6 25 070
-	-	-	1	1	-	-	14 6 25 080
1	.	.	-	-	-	1	14 6 25 090
1	.	.	4	3	1	-	14 6 25 100
3	45	4 944	5	5	-	2	14 6 25 110
2	.	.	2	2	-	-	14 6 25 120
2	.	.	1	1	-	-	14 6 25 130
-	-	-	1	1	-	-	14 6 25 140
-	-	-	10	9	1	1	14 6 25 150
1	.	.	2	2	-	2	14 6 25 160
-	-	-	-	-	-	1	14 6 25 170
-	-	-	-	-	-	-	14 6 25 180
2	.	.	-	-	-	1	14 6 25 190
4	100	7 256	4	3	1	3	14 6 25 200
-	-	-	-	-	-	-	14 6 25 210
3	41	3 777	1	1	-	-	14 6 25 220
1	.	.	-	-	-	-	14 6 25 230
11	219	20 366	20	19	1	8	14 6 25 240
5	103	11 173	1	1	-	3	14 6 25 250
-	-	-	1	1	-	2	14 6 25 260
1	.	.	5	4	1	5	14 6 25 270
-	-	-	1	1	-	-	14 6 25 280
-	-	-	-	-	-	1	14 6 25 290
2	.	.	-	-	-	1	14 6 25 300
3	49	3 388	5	5	-	1	14 6 25 310
1	.	.	2	2	-	-	14 6 25 320
-	-	-	3	3	-	2	14 6 25 330
1	.	.	4	4	-	-	14 6 25 340
1	.	.	2	2	-	-	14 6 25 350
1	.	.	5	5	-	1	14 6 25 360
2	.	.	2	2	-	-	14 6 25 370
1	.	.	1	1	-	5	14 6 25 380
-	-	-	-	-	-	1	14 6 25 390
1	.	.	1	1	-	-	14 6 25 400
-	-	-	4	4	-	3	14 6 25 410
-	-	-	3	3	-	1	14 6 25 420
3	218	13 845	23	22	1	8	14 6 25 430
-	-	-	1	1	-	2	14 6 25 440
2	.	.	5	5	-	1	14 6 25 450
-	-	-	1	1	-	-	14 6 25 460
-	-	-	3	3	-	1	14 6 25 470

Direktionsbezirk Dresden

Schlüsselnummer	Kreisfreie Stadt Landkreis Gemeinde	Baugenehmigungen 2007					Wohnfläche in m ²
		Wohnungen in Wohn- und Nichtwohnggeb.	davon mit ... Räumen				
			1 und 2	3	4	5 und mehr	
		119	120	121	122	123	124
Kreisfreie Stadt							
14 6 12 000	Dresden, Stadt	1 097	259	69	145	624	127 946
14 6 25	Landkreis Bautzen	266	5	58	-7	210	39 503
14 6 25 010	Arnsdorf	5	1	-1	-	5	629
14 6 25 020	Bautzen, Stadt	39	9	4	10	16	4 967
14 6 25 030	Bernsdorf, Stadt	1	-	-	-	1	177
14 6 25 040	Bischofswerda, Stadt	5	1	-1	-	5	632
14 6 25 050	Bretznig-Hauswalde	2	-	-	-1	3	313
14 6 25 060	Burkau	4	-	-	-	4	589
14 6 25 070	Crostau	2	-	-	1	1	507
14 6 25 080	Crostwitz	1	-	-	-	1	96
14 6 25 090	Cunewalde	-	-	-	-	-	4
14 6 25 100	Demitz-Thumitz	6	2	-	-	4	873
14 6 25 110	Doberschau-Gaußig	10	-	4	3	3	1 412
14 6 25 120	Elsterheide	4	1	1	2	-	358
14 6 25 130	Elstra, Stadt	1	-	-	2	-1	59
14 6 25 140	Frankenthal	1	-	-	-	1	115
14 6 25 150	Göda	11	1	2	1	7	1 235
14 6 25 160	Großdubrau	2	-	-	-2	4	327
14 6 25 170	Großharthau	-	-	-	1	-1	-21
14 6 25 180	Großnaundorf	-	-	-	-	-	-
14 6 25 190	Großpostwitz/O.L.	-	-	-	-	-	-
14 6 25 200	Großröhrsdorf, Stadt	5	-	-	-1	6	704
14 6 25 210	Guttau	1	-	-	-	1	186
14 6 25 220	Haselbachtal	2	-	-1	-	3	386
14 6 25 230	Hochkirch	-	-	-	-	-	-
14 6 25 240	Hoyerswerda, Stadt	-4	-16	40	-43	15	3 630
14 6 25 250	Kamenz, Stadt	2	-	-	-2	4	321
14 6 25 260	Kirschau	1	-	-	-1	2	127
14 6 25 270	Königsbrück, Stadt	8	-	3	2	3	759
14 6 25 280	Königswartha	2	-	-	-	2	388
14 6 25 290	Kubschütz	3	-	-	2	1	379
14 6 25 300	Laußnitz	1	-	-	2	-1	63
14 6 25 310	Lauta, Stadt	5	-	-	-1	6	593
14 6 25 320	Lichtenberg	2	-	-	-	2	218
14 6 25 330	Lohsa	3	-1	-	1	3	707
14 6 25 340	Malschwitz	5	-	-1	3	3	653
14 6 25 350	Nebelschütz	2	-	-	-	2	260
14 6 25 360	Neschwitz	6	-	1	-	5	869
14 6 25 370	Neukirch	2	-	-	-	2	258
14 6 25 380	Neukirch/Lausitz	2	-	-	-1	3	282
14 6 25 390	Obergurig	-	-	-	-	-	-
14 6 25 400	Oberlichtenau	1	-	1	-	-	55
14 6 25 410	Ohorn	6	2	1	1	2	410
14 6 25 420	Oßling	3	-	-	-	3	383
14 6 25 430	Ottendorf-Okrilla	25	-	-	5	20	3 003
14 6 25 440	Panschwitz-Kuckau	2	-	-	-	2	139
14 6 25 450	Pulsnitz, Stadt	5	-	-1	-1	7	896
14 6 25 460	Puschwitz	1	-1	1	-1	2	246
14 6 25 470	Räckelwitz	3	-	-	-	3	468

Direktionsbezirk Dresden

Baufertigstellungen 2007									Schlüsselnummer
Errichtung neuer Gebäude			Wohnungen in Wohn- und Nichtwohngeb.	davon mit ... Räumen				Wohnfläche in m ²	
Wohngebäude	dar. mit 1 und 2 Wohnungen	Nichtwohngebäude		1 und 2	3	4	5 und mehr		
125	126	127	128	129	130	131	132	133	
353	333	60	558	-6	93	-76	547	94 471	14 6 12 000
306	300	139	404	-9	28	47	338	60 214	14 6 25
10	10	1	13	1	-1	-	13	1 978	14 6 25 010
27	26	9	10	-11	-8	1	28	3 852	14 6 25 020
2	2	-	7	-	-	1	6	540	14 6 25 030
11	11	6	24	3	1	1	19	3 513	14 6 25 040
4	3	2	8	1	2	1	4	683	14 6 25 050
7	7	1	10	-	-	3	7	1 233	14 6 25 060
3	3	1	6	1	-	-	5	859	14 6 25 070
2	2	-	2	-	-	-	2	307	14 6 25 080
5	5	7	7	-	2	2	3	971	14 6 25 090
1	1	3	2	1	-	-	1	146	14 6 25 100
9	9	5	16	1	4	3	8	2 628	14 6 25 110
3	3	2	10	-	3	3	4	998	14 6 25 120
4	4	1	4	-	-	1	3	561	14 6 25 130
1	1	-	1	-	-	-	1	248	14 6 25 140
3	3	3	2	-2	-4	4	4	773	14 6 25 150
5	5	2	7	-	-1	2	6	894	14 6 25 160
3	3	3	3	-1	1	-	3	396	14 6 25 170
1	1	-	1	-	-	-	1	139	14 6 25 180
3	3	3	4	-	-	2	2	525	14 6 25 190
3	3	4	4	-	2	-1	3	552	14 6 25 200
1	1	-	3	-	-	-1	4	326	14 6 25 210
4	4	-	5	-1	-	-	6	805	14 6 25 220
3	3	-	6	-1	-	1	6	956	14 6 25 230
18	17	7	24	-15	18	4	17	5 447	14 6 25 240
5	5	3	5	-2	-7	5	9	1 281	14 6 25 250
2	2	4	4	-	-	1	3	456	14 6 25 260
4	4	4	6	-	-	-1	7	985	14 6 25 270
2	2	4	13	3	-	5	5	1 154	14 6 25 280
1	1	2	4	-	-	2	2	542	14 6 25 290
4	4	1	6	-	-	2	4	745	14 6 25 300
3	3	3	3	-	-	1	2	348	14 6 25 310
1	1	-	1	-	-	-	1	144	14 6 25 320
4	4	3	4	1	1	-	2	726	14 6 25 330
6	6	3	7	-	-	2	5	1 029	14 6 25 340
3	3	-	4	-	-	-	4	485	14 6 25 350
7	7	3	11	1	2	-1	9	1 697	14 6 25 360
-	-	1	-	-	-	-	-	-	14 6 25 370
5	5	2	8	1	-	2	5	876	14 6 25 380
5	5	-	5	-	-	-	5	712	14 6 25 390
1	1	-	1	-	-	-	1	160	14 6 25 400
4	4	1	5	1	1	-	3	769	14 6 25 410
2	2	1	2	-	-	-	2	297	14 6 25 420
29	29	6	37	2	2	6	27	4 442	14 6 25 430
1	1	1	2	-	-	-	2	191	14 6 25 440
9	8	3	14	-	2	3	9	1 625	14 6 25 450
2	2	2	2	-	-	-	2	309	14 6 25 460
1	1	1	1	-	-	1	-	261	14 6 25 470

Direktionsbezirk Dresden

Schlüssel- nummer	Kreisfreie Stadt Landkreis Gemeinde	Fortschreibung des Gebäude- und Wohnungsbestandes				
		Bestand an Wohnge- bäuden	darunter mit 1 oder 2 Wohnungen	Bestand an Wohnungen in		
				insge- samt	davon mit ... Räumen	
					1	2
		134	135	136	137	138
Kreisfreie Stadt						
14 6 12 000	Dresden, Stadt	53 105	27 940	286 047	5 862	29 762
14 6 25	Landkreis Bautzen	74 593	62 256	165 211	1 037	10 122
14 6 25 010	Arnsdorf	1 136	964	2 233	8	134
14 6 25 020	Bautzen, Stadt	5 761	3 414	22 461	188	1 928
14 6 25 030	Bernsdorf, Stadt	1 560	1 327	3 192	89	191
14 6 25 040	Bischofswerda, Stadt	2 257	1 593	6 528	142	337
14 6 25 050	Bretinig-Hauswalde	855	770	1 479	3	65
14 6 25 060	Burkau	853	800	1 267	5	39
14 6 25 070	Crostau	538	505	836	-	39
14 6 25 080	Crostwitz	293	289	377	-	11
14 6 25 090	Cunewalde	1 368	1 200	2 697	13	151
14 6 25 100	Demitz-Thumitz	783	647	1 532	7	71
14 6 25 110	Doberschau-Gaußig	1 239	1 114	2 145	11	92
14 6 25 120	Elsterheide	1 194	1 166	1 628	1	59
14 6 25 130	Elstra, Stadt	825	760	1 326	7	54
14 6 25 140	Frankenthal	304	287	449	3	15
14 6 25 150	Göda	1 005	923	1 546	8	37
14 6 25 160	Großdubrau	1 295	1 204	2 037	12	57
14 6 25 170	Großharthau	848	794	1 316	1	48
14 6 25 180	Großnaundorf	307	298	455	1	26
14 6 25 190	Großpostwitz/O.L.	810	678	1 530	11	96
14 6 25 200	Großröhrsdorf, Stadt	1 560	1 206	3 499	16	146
14 6 25 210	Guttau	537	495	796	4	26
14 6 25 220	Haselbachtal	1 199	1 108	2 029	9	82
14 6 25 230	Hochkirch	785	736	1 158	1	28
14 6 25 240	Hoyerswerda, Stadt	5 011	2 886	22 482	35	2 234
14 6 25 250	Kamenz, Stadt	2 957	2 036	8 975	38	516
14 6 25 260	Kirschau	627	495	1 290	16	73
14 6 25 270	Königsbrück, Stadt	1 075	900	2 201	17	80
14 6 25 280	Königswartha	966	845	1 975	1	161
14 6 25 290	Kubschütz	853	812	1 200	-	40
14 6 25 300	Laußnitz	576	558	847	-	39
14 6 25 310	Lauta, Stadt	2 667	2 228	5 017	-	238
14 6 25 320	Lichtenberg	450	411	798	-	23
14 6 25 330	Lohsa	1 648	1 528	2 593	8	115
14 6 25 340	Malschwitz	1 094	1 033	1 519	4	39
14 6 25 350	Nebelschütz	315	304	426	3	7
14 6 25 360	Neschwitz	824	793	1 139	2	25
14 6 25 370	Neukirch	582	509	1 363	2	190
14 6 25 380	Neukirch/Lausitz	1 437	1 239	2 723	7	125
14 6 25 390	Obergurig	672	622	1 033	1	29
14 6 25 400	Oberlichtenau	425	411	627	7	22
14 6 25 410	Ohorn	665	620	1 097	1	47
14 6 25 420	Oßling	672	632	951	1	37
14 6 25 430	Ottendorf-Okrilla	2 700	2 483	4 728	99	265
14 6 25 440	Panschwitz-Kuckau	560	523	844	1	18
14 6 25 450	Pulsnitz, Stadt	1 408	1 131	3 129	29	173
14 6 25 460	Puschwitz	274	237	491	1	9
14 6 25 470	Räckelwitz	314	307	406	3	8

Direktionsbezirk Dresden

am 31. Dezember 2007								Schlüsselnummer
Wohn- und Nichtwohngebäuden							Wohnungen je 1 000 Einwohner	
davon mit ... Räumen						Wohnfläche in 100 m ²		
3	4	5	6	7 und mehr	darin Räume		145	
139	140	141	142	143	144	145	146	
93 740	101 197	38 480	11 495	5 511	42 022	187 124	564	14 6 12 000
36 548	57 313	31 843	16 500	11 848	90 398	124 011	495	14 6 25
523	717	455	227	169	1 271	1 723	461	14 6 25 010
6 564	8 289	3 521	1 236	735	5 683	15 780	543	14 6 25 020
591	1 023	736	352	210	1 579	2 409	506	14 6 25 030
1 658	2 593	1 063	448	287	2 177	4 551	520	14 6 25 040
351	416	326	181	137	1 051	1 166	472	14 6 25 050
195	385	299	201	143	1 116	1 084	436	14 6 25 060
177	255	172	123	70	539	657	505	14 6 25 070
46	66	69	75	110	850	383	334	14 6 25 080
682	888	493	278	192	1 490	2 004	504	14 6 25 090
338	582	255	168	111	869	1 131	518	14 6 25 100
476	632	428	291	215	1 631	1 729	478	14 6 25 110
218	366	411	310	263	2 047	1 569	421	14 6 25 120
193	423	303	191	155	1 180	1 100	438	14 6 25 130
63	136	112	66	54	422	378	427	14 6 25 140
231	464	354	251	201	1 544	1 339	453	14 6 25 150
393	579	433	320	243	1 849	1 737	448	14 6 25 160
253	369	294	195	156	1 163	1 079	414	14 6 25 170
86	127	100	57	58	436	373	432	14 6 25 180
365	467	287	159	145	1 104	1 207	509	14 6 25 190
889	1 316	650	296	186	1 400	2 533	496	14 6 25 200
156	190	189	130	101	774	676	474	14 6 25 210
350	650	455	265	218	1 633	1 607	451	14 6 25 220
206	299	246	196	182	1 396	1 031	456	14 6 25 230
4 301	10 318	4 238	879	477	3 630	14 438	558	14 6 25 240
1 949	3 825	1 590	652	405	3 086	6 370	504	14 6 25 250
358	398	223	135	87	659	940	519	14 6 25 260
366	800	543	252	143	1 098	1 632	481	14 6 25 270
426	603	371	214	199	1 517	1 537	501	14 6 25 280
158	298	285	233	186	1 450	1 068	422	14 6 25 290
139	202	216	150	101	769	716	415	14 6 25 300
1 034	1 754	1 182	537	272	2 065	3 708	517	14 6 25 310
165	257	184	91	78	582	632	463	14 6 25 320
458	714	516	415	367	2 809	2 195	431	14 6 25 330
211	379	394	286	206	1 557	1 362	413	14 6 25 340
53	98	88	94	83	637	390	348	14 6 25 350
181	258	280	207	186	1 422	1 059	444	14 6 25 360
175	553	188	135	120	912	992	787	14 6 25 370
600	947	507	321	216	1 650	2 108	502	14 6 25 380
187	263	267	188	98	727	879	462	14 6 25 390
107	196	144	96	55	397	494	432	14 6 25 400
238	293	256	178	84	641	911	444	14 6 25 410
151	238	220	171	133	1 003	834	374	14 6 25 420
846	1 310	1 151	697	360	2 725	3 742	469	14 6 25 430
95	264	151	144	171	1 324	766	383	14 6 25 440
884	1 040	544	266	193	1 470	2 285	483	14 6 25 450
169	125	70	58	59	455	380	505	14 6 25 460
47	70	76	81	121	923	386	338	14 6 25 470

Direktionsbezirk Dresden

Schlüsselnummer	Kreisfreie Stadt Landkreis Gemeinde	Tourismus 2007				Straßenverkehrsunfälle insgesamt (ohne sonst.)
		geöffnete Beherbergungsstätten	angebotene Gästebetten	Ankünfte	Übernachtungen	
		147	148	149	150	
Kreisfreie Stadt						
14 6 12 000	Dresden, Stadt	164	16 929	1 498 609	3 314 512	3 062
14 6 25	Landkreis Bautzen	162	5 756	206 690	603 363	1 930
14 6 25 010	Arnsdorf	2	.	.	.	22
14 6 25 020	Bautzen, Stadt	20	1 148	69 781	151 612	348
14 6 25 030	Bernsdorf, Stadt	4	57	1 020	1 998	32
14 6 25 040	Bischofswerda, Stadt	5	140	4 238	6 844	73
14 6 25 050	Bretznig-Hauswalde	1	.	.	.	21
14 6 25 060	Burkau	2	.	.	.	42
14 6 25 070	Crostau	2	.	.	.	7
14 6 25 080	Crostwitz	1	.	.	.	1
14 6 25 090	Cunewalde	2	.	.	.	11
14 6 25 100	Demitz-Thumitz	-	-	-	-	11
14 6 25 110	Doberschau-Gaußig	4	79	1 238	2 523	22
14 6 25 120	Elsterheide	5	102	2 575	4 911	37
14 6 25 130	Elstra, Stadt	3	66	1 411	2 222	14
14 6 25 140	Frankenthal	-	-	-	-	2
14 6 25 150	Göda	-	-	-	-	33
14 6 25 160	Großdubrau	4	72	927	2 402	23
14 6 25 170	Großharthau	1	.	.	.	22
14 6 25 180	Großnaundorf	-	-	-	-	2
14 6 25 190	Großpostwitz/O.L.	1	.	.	.	23
14 6 25 200	Großröhrsdorf, Stadt	2	.	.	.	49
14 6 25 210	Guttau	3	103	2 439	7 382	16
14 6 25 220	Haselbachtal	1	.	.	.	22
14 6 25 230	Hochkirch	2	.	.	.	16
14 6 25 240	Hoyerswerda, Stadt	6	477	15 545	37 208	173
14 6 25 250	Kamenz, Stadt	10	288	7 880	17 048	97
14 6 25 260	Kirschau	1	.	.	.	30
14 6 25 270	Königsbrück, Stadt	1	.	.	.	25
14 6 25 280	Königswartha	2	.	.	.	25
14 6 25 290	Kubschütz	2	.	.	.	33
14 6 25 300	Laußnitz	1	.	.	.	14
14 6 25 310	Lauta, Stadt	1	.	.	.	39
14 6 25 320	Lichtenberg	1	.	-	.	8
14 6 25 330	Lohsa	7	218	3 429	10 375	26
14 6 25 340	Malschwitz	-	-	-	-	26
14 6 25 350	Nebelschütz	1	.	.	.	3
14 6 25 360	Neschwitz	3	98	2 152	5 363	21
14 6 25 370	Neukirch	1	.	.	.	13
14 6 25 380	Neukirch/Lausitz	4	144	3 512	11 141	19
14 6 25 390	Obergurig	-	-	-	-	13
14 6 25 400	Oberlichtenau	3	55	820	3 197	3
14 6 25 410	Ohorn	3	79	3 514	7 020	16
14 6 25 420	Oßling	-	-	-	-	11
14 6 25 430	Ottendorf-Okrilla	7	135	4 245	10 625	51
14 6 25 440	Panschwitz-Kuckau	1	.	.	.	20
14 6 25 450	Pulsnitz, Stadt	8	648	11 824	167 067	37
14 6 25 460	Puschwitz	-	-	-	-	2
14 6 25 470	Räckelwitz	1	.	.	.	2

Direktionsbezirk Dresden

Schwerwiegende Unfälle mit Sachschaden 2007		Straßenverkehrsunfälle mit Personenschaden 2007				Kraftfahrzeugbestand am 1. Januar 2008			Schlüsselnummer
im engeren Sinne	unter Alkoholeinwirkung	insgesamt	verunglückte Personen			insgesamt	darunter		
			Getötete	Schwer-verletzte	Leicht-verletzte		Pkw	Kraftmäder	
152	153	154	155	156	157	158	159	160	
663	131	2 268	23	496	2 272	223 671	197 376	9 616	14 6 12 000
412	107	1 411	27	422	1 373	212 336	180 165	11 072	14 6 25
9	1	12	-	4	10	3 012	2 491	204	14 6 25 010
74	19	255	3	59	274	23 457	20 319	939	14 6 25 020
8	-	24	1	5	24	3 916	3 394	266	14 6 25 030
17	9	47	-	7	47	7 300	6 363	308	14 6 25 040
7	1	13	-	-	19	2 256	1 871	118	14 6 25 050
14	-	28	-	11	33	2 091	1 738	108	14 6 25 060
2	-	5	1	1	5	1 122	992	69	14 6 25 070
-	-	1	-	-	1	789	664	39	14 6 25 080
2	1	8	-	3	5	3 400	2 956	159	14 6 25 090
2	2	7	-	2	6	1 947	1 694	93	14 6 25 100
3	-	19	-	6	22	3 029	2 514	181	14 6 25 110
8	-	29	1	17	24	3 361	2 630	197	14 6 25 120
4	-	10	-	2	14	2 334	1 842	168	14 6 25 130
1	1	-	-	-	-	714	595	42	14 6 25 140
7	-	26	-	9	25	2 439	2 034	123	14 6 25 150
6	2	15	-	3	15	3 194	2 692	180	14 6 25 160
5	-	17	-	3	20	2 063	1 725	124	14 6 25 170
1	-	1	-	-	1	801	671	44	14 6 25 180
3	-	20	-	4	18	2 171	1 800	116	14 6 25 190
14	3	32	-	2	42	4 265	3 682	233	14 6 25 200
-	-	16	1	9	12	1 221	1 001	72	14 6 25 210
4	-	18	-	6	15	3 242	2 731	170	14 6 25 220
3	1	12	2	2	14	1 773	1 475	77	14 6 25 230
22	8	143	3	44	126	21 173	19 084	856	14 6 25 240
23	7	67	-	21	64	9 825	8 563	465	14 6 25 250
2	2	26	-	8	21	1 661	1 374	98	14 6 25 260
4	-	21	-	9	15	2 938	2 511	164	14 6 25 270
2	1	22	1	5	28	2 650	2 183	142	14 6 25 280
11	-	22	1	7	19	2 234	1 792	112	14 6 25 290
1	1	12	1	5	10	1 558	1 238	90	14 6 25 300
6	7	26	-	13	16	5 811	5 073	377	14 6 25 310
2	-	6	-	1	8	1 291	1 074	59	14 6 25 320
4	4	18	2	16	18	4 331	3 731	255	14 6 25 330
6	1	19	-	6	19	2 568	2 122	117	14 6 25 340
-	-	3	-	2	4	900	740	53	14 6 25 350
6	2	13	1	5	7	1 864	1 557	104	14 6 25 360
1	1	11	-	3	14	1 290	1 057	64	14 6 25 370
2	-	17	-	2	16	3 372	2 924	182	14 6 25 380
2	-	11	-	1	11	1 551	1 320	109	14 6 25 390
-	-	3	-	1	2	1 014	859	47	14 6 25 400
5	-	11	-	2	10	1 679	1 479	72	14 6 25 410
1	-	10	1	5	4	1 754	1 485	111	14 6 25 420
19	1	31	1	9	35	8 316	6 114	421	14 6 25 430
4	3	13	2	7	13	1 507	1 207	110	14 6 25 440
7	4	26	1	9	20	3 925	3 417	175	14 6 25 450
-	1	1	-	-	1	680	546	52	14 6 25 460
1	-	1	-	1	-	777	618	53	14 6 25 470

Direktionsbezirk Dresden

Schlüsselnummer	Kreisfreie Stadt Landkreis Gemeinde	Ist-Aufkommen an Gemeindesteuern 2007 in 1 000 €				
		Grundsteuer A	Grundsteuer B	Gewerbesteuer	Gemeindeanteil an der Einkommensteuer	Gemeindeanteil an der Umsatzsteuer
		161	162	163	164	165
Kreisfreie Stadt						
14 6 12 000	Dresden, Stadt	178	72 899	175 130	79 410	27 654
14 6 25	Landkreis Bautzen	1 469	27 964	74 374	37 546	12 463
14 6 25 010	Arnsdorf	30	423	503	600	109
14 6 25 020	Bautzen, Stadt	70	3 427	15 129	5 092	2 196
14 6 25 030	Bernsdorf, Stadt	11	555	951	641	139
14 6 25 040	Bischofswerda, Stadt	60	1 124	1 199	1 344	536
14 6 25 050	Bretznig-Hauswalde	16	290	1 312	335	102
14 6 25 060	Burkau	37	183	318	314	38
14 6 25 070	Crosta	6	92	61	166	8
14 6 25 080	Crostwitz	14	66	24	107	13
14 6 25 090	Cunewalde	14	345	938	494	130
14 6 25 100	Demitz-Thumitz	18	184	173	301	218
14 6 25 110	Doberschau-Gaußig	39	291	502	527	117
14 6 25 120	Elsterheide	26	435	745	459	118
14 6 25 130	Elstra, Stadt	38	224	874	303	117
14 6 25 140	Frankenthal	12	49	40	113	16
14 6 25 150	Göda	59	232	553	345	53
14 6 25 160	Großdubrau	30	331	484	488	173
14 6 25 170	Großharthau	27	182	119	322	41
14 6 25 180	Großnaundorf	10	51	18	135	8
14 6 25 190	Großpostwitz/O.L.	23	250	943	381	157
14 6 25 200	Großröhrsdorf, Stadt	20	604	1 944	817	246
14 6 25 210	Guttau	14	115	238	143	28
14 6 25 220	Haselbachtal	30	240	467	478	62
14 6 25 230	Hochkirch	44	167	135	278	38
14 6 25 240	Hoyerswerda, Stadt	26	4 754	9 519	5 368	1 607
14 6 25 250	Kamenz, Stadt	34	1 543	6 249	1 859	983
14 6 25 260	Kirschau	5	280	221	232	118
14 6 25 270	Königsbrück, Stadt	11	430	495	523	114
14 6 25 280	Königswartha	34	271	663	359	89
14 6 25 290	Kubschütz	46	191	159	300	71
14 6 25 300	Laußnitz	14	191	597	256	193
14 6 25 310	Lauta, Stadt	7	707	1 544	733	161
14 6 25 320	Lichtenberg	14	109	113	236	22
14 6 25 330	Lohsa	31	431	321	593	76
14 6 25 340	Malschwitz	55	228	604	336	80
14 6 25 350	Nebelschütz	19	99	64	91	23
14 6 25 360	Neschwitz	38	169	185	269	45
14 6 25 370	Neukirch	20	111	121	174	14
14 6 25 380	Neukirch/Lausitz	10	413	2 683	545	127
14 6 25 390	Obergurig	7	213	987	258	92
14 6 25 400	Oberlichtenau	8	77	70	147	32
14 6 25 410	Ohorn	6	175	259	287	55
14 6 25 420	Oßling	15	136	80	270	69
14 6 25 430	Ottendorf-Okrilla	6	888	3 632	1 436	552
14 6 25 440	Panschwitz-Kuckau	28	125	188	227	36
14 6 25 450	Pulsnitz, Stadt	13	552	1 055	748	262
14 6 25 460	Puschwitz	12	88	79	65	20
14 6 25 470	Räckelwitz	12	72	100	114	20

Direktionsbezirk Dresden

Hebesätze in %			Realsteuer- aufbringungs- kraft 2007	Steuereinnahmekraft 2007		Schuldenstand am 31.12.2007		Personal- stand am 30. Juni 2007	Schlüssel- nummer
Grund- steuer A	Grund- steuer B	Gewerbe- steuer		insgesamt	je Einwohner	insgesamt	je Einwohner		
				1 000 €	1 000 €	€	1 000 €		
166	167	168	169	170	171	172	173	174	
280	635	450	210 473	302 747	599	18 325	36	11 474	14 6 12 000
298	404	388	110 820	153 538	457	269 342	801	4 653	14 6 25
320	420	410	981	1 644	341	7 135	1 481	37	14 6 25 010
300	380	400	19 548	25 399	611	16 840	405	417	14 6 25 020
277	358	363	1 776	2 456	387	8 062	1 270	37	14 6 25 030
390	410	410	2 469	4 239	335	4 723	373	166	14 6 25 040
315	400	400	1 678	1 990	626	1 124	354	13	14 6 25 050
300	380	380	594	914	312	1 631	556	18	14 6 25 060
300	400	360	178	345	205	179	106	5	14 6 25 070
305	390	400	114	232	200	512	440	8	14 6 25 080
270	370	350	1 527	2 049	380	5 190	964	46	14 6 25 090
270	370	380	430	932	314	967	325	25	14 6 25 100
300	360	360	971	1 562	346	1 267	280	33	14 6 25 110
300	400	325	1 449	1 939	497	3 400	872	37	14 6 25 120
280	380	390	1 218	1 553	507	852	278	29	14 6 25 130
330	370	350	116	241	229	80	76	5	14 6 25 140
285	370	380	937	1 280	373	2 216	646	43	14 6 25 150
285	380	380	941	1 553	338	545	118	17	14 6 25 160
275	360	370	387	738	230	2 660	829	25	14 6 25 170
300	330	400	98	239	225	187	176	15	14 6 25 180
305	400	400	1 265	1 714	564	3 275	1 078	26	14 6 25 190
280	385	390	2 759	3 632	510	6 201	871	65	14 6 25 200
285	375	370	414	561	334	619	368	3	14 6 25 210
300	360	400	805	1 301	286	3 548	781	45	14 6 25 220
275	360	370	405	708	279	920	362	14	14 6 25 230
367	577	490	11 642	17 879	436	47 562	1 159	575	14 6 25 240
300	380	375	8 655	10 863	606	10 155	567	166	14 6 25 250
300	380	375	576	905	357	1 441	568	13	14 6 25 260
300	450	375	979	1 566	340	3 587	778	68	14 6 25 270
300	380	400	1 031	1 416	356	2 626	661	23	14 6 25 280
280	370	380	450	805	281	694	242	32	14 6 25 290
300	375	400	851	1 242	607	1 070	523	22	14 6 25 300
330	360	370	2 589	3 324	342	6 290	648	45	14 6 25 310
275	410	370	259	506	292	2 730	1 578	5	14 6 25 320
300	385	380	878	1 515	252	3 740	623	39	14 6 25 330
300	415	400	918	1 276	345	2 176	588	49	14 6 25 340
290	380	395	202	309	250	1 020	823	14	14 6 25 350
285	375	380	440	735	288	1 913	749	20	14 6 25 360
340	380	375	280	457	262	665	381	14	14 6 25 370
270	370	370	3 470	3 866	716	97	18	42	14 6 25 380
290	385	390	1 288	1 542	689	1 315	587	30	14 6 25 390
300	370	400	172	344	235	1 510	1 031	13	14 6 25 400
300	390	400	472	789	317	1 581	635	11	14 6 25 410
270	350	400	272	603	236	2 289	894	28	14 6 25 420
270	350	365	5 205	6 815	675	11 211	1 111	124	14 6 25 430
286	380	400	369	614	279	1 439	654	-	14 6 25 440
280	380	375	1 813	2 716	417	8 470	1 300	75	14 6 25 450
285	375	380	202	279	281	1 893	1 912	1	14 6 25 460
280	365	400	203	327	271	76	63	11	14 6 25 470

Direktionsbezirk Dresden

Schlüsselnummer	Kreisfreie Stadt Landkreis Gemeinde	Berein. Einnahmen der öffentlichen Kommunalhaushalte 2007 in 1 000 €				
		insgesamt	Einnahmen der laufenden Rechnung	darunter		Einnahmen der Kapital- rechnung
				Schlüsselzu- weis. v. Land	Gebühren, zweckg. Abg.	
		175	176	177	178	179
Kreisfreie Stadt						
14 6 12 000	Dresden, Stadt	1 077 144	928 157	270 695	79 445	148 987
14 6 25	Landkreis Bautzen	753 360	663 859	144 286	41 561	89 501
14 6 25 010	Arnsdorf	5 552	4 423	920	735	1 129
14 6 25 020	Bautzen, Stadt	52 047	45 560	8 241	2 933	6 487
14 6 25 030	Bernsdorf, Stadt	6 175	5 507	1 693	139	668
14 6 25 040	Bischofswerda, Stadt	16 232	12 775	4 722	968	3 457
14 6 25 050	Bretznig-Hauswalde	3 397	3 277	338	31	119
14 6 25 060	Burkau	2 641	2 219	637	70	423
14 6 25 070	Crostau	1 297	947	407	46	350
14 6 25 080	Crostwitz	917	841	297	19	75
14 6 25 090	Cunewalde	7 514	4 926	1 336	125	2 589
14 6 25 100	Demitz-Thumitz	3 028	2 338	642	142	690
14 6 25 110	Doberschau-Gaußig	5 088	3 798	1 124	393	1 290
14 6 25 120	Elsterheide	3 773	3 150	437	186	623
14 6 25 130	Elstra, Stadt	2 952	2 782	531	174	170
14 6 25 140	Frankenthal	828	793	248	7	34
14 6 25 150	Göda	3 323	3 114	615	419	209
14 6 25 160	Großdubrau	3 694	3 498	793	54	196
14 6 25 170	Großharthau	3 822	2 685	931	146	1 137
14 6 25 180	Großnaundorf	1 035	928	235	150	106
14 6 25 190	Großpostwitz/O.L.	3 066	2 877	364	50	189
14 6 25 200	Großröhrsdorf, Stadt	10 223	6 354	1 063	211	3 869
14 6 25 210	Guttau	1 322	1 257	187	18	65
14 6 25 220	Haselbachtal	4 200	3 822	1 284	289	379
14 6 25 230	Hochkirch	2 397	1 710	584	105	688
14 6 25 240	Hoyerswerda, Stadt	84 746	73 069	25 696	3 919	11 677
14 6 25 250	Kamenz, Stadt	21 661	18 046	3 983	654	3 615
14 6 25 260	Kirschau	1 585	1 507	275	69	78
14 6 25 270	Königsbrück, Stadt	5 305	4 032	980	411	1 273
14 6 25 280	Königswartha	3 768	3 384	1 196	74	384
14 6 25 290	Kubschütz	2 519	2 249	626	249	270
14 6 25 300	Laußnitz	1 931	1 902	-	242	28
14 6 25 310	Lauta, Stadt	8 485	7 492	2 952	145	993
14 6 25 320	Lichtenberg	1 340	1 286	299	179	54
14 6 25 330	Lohsa	5 235	4 550	1 667	87	685
14 6 25 340	Malschwitz	3 510	3 263	1 095	142	247
14 6 25 350	Nebelschütz	1 178	1 022	179	6	156
14 6 25 360	Neschwitz	2 458	2 200	646	162	259
14 6 25 370	Neukirch	1 693	1 241	367	126	452
14 6 25 380	Neukirch/Lausitz	6 600	5 693	908	45	906
14 6 25 390	Obergurig	2 748	2 308	-	328	440
14 6 25 400	Oberlichtenau	1 144	1 097	322	97	46
14 6 25 410	Ohorn	2 170	1 806	512	9	364
14 6 25 420	Oßling	2 088	1 944	634	200	145
14 6 25 430	Ottendorf-Okrilla	14 982	11 624	1 501	1 395	3 359
14 6 25 440	Panschwitz-Kuckau	1 793	1 691	455	5	102
14 6 25 450	Pulsnitz, Stadt	6 873	5 548	1 177	400	1 325
14 6 25 460	Puschwitz	508	467	-	12	41
14 6 25 470	Räckelwitz	1 103	1 023	357	60	81

Direktionsbezirk Dresden

Bereinigte Ausgaben der öffentlichen Kommunalhaushalte 2007 in 1 000 €							Finanzierungs- saldo 2007 in 1 000 €	Schlüssel- nummer
insgesamt	Ausgaben der laufenden Rechnung	darunter		Ausgaben der Kapital- rechnung	darunter			
		Personal- ausgaben	laufender Sachaufwand		Sach- investitionen	darunter Bau- maßnahmen		
180	181	182	183	184	185	186	187	
1 031 299	831 708	263 511	166 340	199 591	157 784	135 653	45 844	14 6 12 000
698 842	598 651	150 875	101 880	100 191	89 958	77 457	54 518	14 6 25
4 825	3 890	1 021	736	934	873	855	728	14 6 25 010
49 040	37 188	14 593	6 922	11 852	10 338	8 243	3 007	14 6 25 020
4 765	4 133	1 421	898	632	632	475	1 410	14 6 25 030
13 097	10 537	5 255	2 564	2 559	2 542	2 311	3 136	14 6 25 040
2 898	2 517	383	655	381	325	260	499	14 6 25 050
2 389	1 812	489	471	577	577	510	252	14 6 25 060
1 406	730	179	155	677	650	597	-109	14 6 25 070
888	806	140	155	82	40	26	28	14 6 25 080
7 334	4 138	1 260	1 069	3 196	3 289	3 133	180	14 6 25 090
2 510	1 797	815	364	714	361	327	518	14 6 25 100
4 593	2 609	1 121	518	1 985	2 049	2 026	495	14 6 25 110
3 486	2 650	1 215	631	836	838	759	286	14 6 25 120
2 558	2 104	1 011	604	455	455	295	394	14 6 25 130
720	618	73	106	102	102	62	108	14 6 25 140
2 917	2 733	1 480	696	184	115	87	406	14 6 25 150
3 665	3 180	619	851	485	451	425	29	14 6 25 160
3 010	1 939	474	622	1 071	1 059	987	812	14 6 25 170
904	849	368	288	55	102	95	131	14 6 25 180
2 403	2 045	782	324	358	348	329	662	14 6 25 190
10 125	5 595	2 107	1 258	4 530	4 517	4 109	98	14 6 25 200
1 492	938	138	288	554	522	504	-170	14 6 25 210
3 839	3 074	1 459	866	765	761	695	362	14 6 25 220
2 386	1 330	426	368	1 055	1 007	914	12	14 6 25 230
75 047	70 221	19 686	12 333	4 826	3 792	2 753	9 699	14 6 25 240
17 867	13 763	4 777	3 358	4 104	2 871	2 488	3 794	14 6 25 250
1 713	1 499	392	323	214	28	3	-128	14 6 25 260
4 732	3 558	2 123	929	1 174	1 120	1 048	573	14 6 25 270
3 005	2 676	820	660	329	307	278	763	14 6 25 280
2 512	2 066	1 114	471	446	413	403	7	14 6 25 290
1 989	1 603	694	434	386	381	352	-59	14 6 25 300
6 954	5 919	1 496	1 517	1 035	1 121	968	1 531	14 6 25 310
1 265	1 172	188	294	93	93	93	75	14 6 25 320
5 393	4 000	854	1 253	1 393	1 361	1 306	-158	14 6 25 330
2 779	2 549	1 398	704	230	238	238	732	14 6 25 340
1 242	988	221	293	254	211	154	-64	14 6 25 350
2 031	1 700	654	520	331	331	264	428	14 6 25 360
1 607	968	409	239	639	639	623	86	14 6 25 370
5 144	3 718	1 251	983	1 426	713	588	1 456	14 6 25 380
2 855	1 874	841	516	981	704	482	-107	14 6 25 390
974	945	422	227	29	29	0	169	14 6 25 400
2 083	1 621	270	239	462	473	471	87	14 6 25 410
1 897	1 798	912	446	99	95	73	192	14 6 25 420
14 477	8 939	3 954	1 976	5 538	5 330	4 453	506	14 6 25 430
1 541	1 435	84	394	107	70	70	251	14 6 25 440
6 247	4 741	2 137	1 119	1 506	1 513	1 315	626	14 6 25 450
747	627	48	86	121	121	31	-239	14 6 25 460
986	922	366	270	63	63	61	118	14 6 25 470

Direktionsbezirk Dresden

Schlüssel- nummer	Kreisfreie Stadt Landkreis Gemeinde	Fläche 31.12.2007 km ²	Bevölkerung am				Einwoh- ner je km ² 2007
			3.10.1990		31. Dezember 2007		
			insgesamt		männlich	weiblich	
1	2	3	4	5	6		
Noch: Landkreis Bautzen							
14 6 25 480	Radeberg, Stadt	29,74	18 113	18 411	8 968	9 443	619
14 6 25 490	Radibor	61,93	3 732	3 531	1 799	1 732	57
14 6 25 500	Ralbitz-Rosenthal	31,69	1 835	1 782	953	829	56
14 6 25 510	Rammenau	10,76	1 452	1 480	728	752	137
14 6 25 520	Schirgiswalde, Stadt	8,48	3 249	2 981	1 474	1 507	352
14 6 25 530	Schmölln-Putzkau	32,94	3 806	3 339	1 691	1 648	101
14 6 25 540	Schönnteichen	44,96	2 314	2 321	1 176	1 145	52
14 6 25 550	Schwepnitz	55,50	2 983	2 689	1 355	1 334	48
14 6 25 560	Sohland a. d. Spree	37,27	8 422	7 413	3 678	3 735	199
14 6 25 570	Spreetal	108,78	2 210	2 191	1 115	1 076	20
14 6 25 580	Steina	12,49	1 924	1 785	899	886	143
14 6 25 590	Steinigwolmsdorf	18,03	3 720	3 289	1 650	1 639	182
14 6 25 600	Wachau	38,06	3 803	4 515	2 293	2 222	119
14 6 25 610	Weißenberg, Stadt	50,92	3 968	3 468	1 769	1 699	68
14 6 25 620	Wiednitz	15,94	1 287	1 012	502	510	64
14 6 25 630	Wilthen, Stadt	17,06	8 510	5 870	2 802	3 068	344
14 6 25 640	Wittichenau, Stadt	60,68	5 088	6 112	3 087	3 025	101
14 6 26	Landkreis Görlitz	2 106,07	369 625	288 735	141 016	147 719	137
14 6 26 010	Bad Muskau, Stadt	15,35	4 268	3 955	1 969	1 986	258
14 6 26 020	Beiersdorf	6,44	1 431	1 284	641	643	199
14 6 26 030	Bernstadt a. d. Eigen, Stadt	51,89	4 762	3 959	1 975	1 984	76
14 6 26 040	Berthelsdorf	22,24	2 123	1 721	837	884	77
14 6 26 050	Bertsdorf-Hörnitz	17,99	2 522	2 457	1 259	1 198	137
14 6 26 060	Boxberg/O.L.	162,85	5 553	3 971	2 007	1 964	24
14 6 26 070	Dürrhennersdorf	10,67	1 203	1 163	564	599	109
14 6 26 080	Ebersbach/Sa., Stadt	14,89	12 669	8 451	4 049	4 402	568
14 6 26 090	Eibau	17,37	5 764	4 799	2 324	2 475	276
14 6 26 100	Gablenz	14,65	1 412	1 825	911	914	125
14 6 26 110	Görlitz, Stadt	67,22	76 603	56 724	27 088	29 636	844
14 6 26 120	Groß Düben	14,86	1 158	1 269	636	633	85
14 6 26 130	Großhennersdorf	21,94	1 841	1 541	799	742	70
14 6 26 140	Großschönau	23,86	8 066	6 310	3 108	3 202	264
14 6 26 150	Großschweidnitz	7,44	1 777	1 397	705	692	188
14 6 26 160	Hähnichen	49,60	1 569	1 447	735	712	29
14 6 26 170	Hainewalde	12,96	1 923	1 719	876	843	133
14 6 26 180	Herrnhut, Stadt	19,87	3 201	2 774	1 308	1 466	140
14 6 26 190	Hohendubrau	45,42	2 304	2 198	1 087	1 111	48
14 6 26 200	Horka	40,79	2 209	1 970	1 008	962	48
14 6 26 210	Jonsdorf, Kurort	9,08	1 857	1 814	888	926	200
14 6 26 220	Klitten	54,20	1 493	1 432	733	699	26
14 6 26 230	Kodersdorf	42,27	2 919	2 587	1 303	1 284	61
14 6 26 240	Königshain	19,52	1 291	1 281	617	664	66
14 6 26 250	Krauschwitz	106,63	3 874	3 859	1 901	1 958	36
14 6 26 260	Kreba-Neudorf	31,62	1 161	1 023	516	507	32
14 6 26 270	Lawalde	14,53	2 084	2 074	1 021	1 053	143
14 6 26 280	Leutersdorf	17,01	4 738	4 034	1 985	2 049	237
14 6 26 290	Löbau, Stadt	78,74	23 023	17 278	8 211	9 067	219
14 6 26 300	Markersdorf	62,40	3 549	4 272	2 203	2 069	68
14 6 26 310	Mittelherwigsdorf	36,48	4 640	4 093	2 068	2 025	112

Direktionsbezirk Dresden

Bevölkerung im Alter von ... bis unter ... Jahren am 31. Dezember 2007									Schlüsselnummer
unter 6	6 bis unter 15	15 bis unter 18	18 bis unter 25	25 bis unter 30	30 bis unter 40	40 bis unter 50	50 bis unter 65	65 und mehr	
7	8	9	10	11	12	13	14	15	
915	1 149	515	1 528	993	2 104	2 966	3 656	4 585	14 6 25 480
207	218	100	357	262	380	593	741	673	14 6 25 490
117	149	85	214	109	232	321	293	262	14 6 25 500
76	105	40	130	81	204	243	296	305	14 6 25 510
144	208	94	240	156	354	451	591	743	14 6 25 520
132	209	86	276	159	379	616	689	793	14 6 25 530
115	159	66	226	133	281	462	429	450	14 6 25 540
116	151	80	246	172	290	495	563	576	14 6 25 550
325	446	205	581	386	809	1 231	1 533	1 897	14 6 25 560
87	149	68	211	95	233	432	469	447	14 6 25 570
94	109	38	158	72	231	325	355	403	14 6 25 580
146	216	92	247	173	335	568	699	813	14 6 25 590
229	304	125	400	319	576	777	904	881	14 6 25 600
182	244	89	312	228	433	534	696	750	14 6 25 610
42	55	27	85	52	131	170	216	234	14 6 25 620
212	314	148	532	283	557	1 058	1 216	1 550	14 6 25 630
350	497	213	648	348	778	1 126	1 077	1 075	14 6 25 640
12 487	17 738	7 499	24 650	15 062	30 138	47 290	60 585	73 286	14 6 26
165	223	98	302	211	432	710	858	956	14 6 26 010
60	81	38	69	67	144	225	272	328	14 6 26 020
155	286	128	340	196	414	720	836	884	14 6 26 030
72	132	46	112	71	209	275	402	402	14 6 26 040
91	177	69	196	124	258	408	583	551	14 6 26 050
128	225	117	311	221	418	684	937	930	14 6 26 060
55	78	32	83	54	148	167	261	285	14 6 26 070
337	501	169	597	356	799	1 213	1 909	2 570	14 6 26 080
195	311	104	364	197	484	811	1 030	1 303	14 6 26 090
57	93	50	150	99	194	369	428	385	14 6 26 100
2 654	3 245	1 356	5 092	3 261	5 951	8 723	11 162	15 280	14 6 26 110
50	68	36	125	95	146	267	241	241	14 6 26 120
67	82	23	126	97	174	313	327	332	14 6 26 130
230	393	163	517	263	575	1 068	1 332	1 769	14 6 26 140
51	73	35	139	80	137	278	331	273	14 6 26 150
69	97	45	139	64	157	279	249	348	14 6 26 160
73	112	46	136	90	187	302	372	401	14 6 26 170
129	197	77	313	150	339	369	545	655	14 6 26 180
135	172	52	194	137	268	358	419	463	14 6 26 190
93	133	63	139	91	217	304	430	500	14 6 26 200
55	107	56	133	52	191	299	440	481	14 6 26 210
65	102	52	131	64	152	235	306	325	14 6 26 220
155	193	74	203	169	338	408	508	539	14 6 26 230
73	88	45	104	68	146	245	245	267	14 6 26 240
164	249	108	314	177	418	719	782	928	14 6 26 250
32	62	29	78	60	107	163	233	259	14 6 26 260
91	135	53	176	97	264	352	435	471	14 6 26 270
173	283	93	337	173	473	616	877	1 009	14 6 26 280
846	1 029	490	1 620	922	1 661	2 721	3 431	4 558	14 6 26 290
216	334	133	375	224	527	838	855	770	14 6 26 300
143	245	112	343	185	407	716	919	1 023	14 6 26 310

Direktionsbezirk Dresden

Schlüsselnummer	Kreisfreie Stadt Landkreis Gemeinde	Lebendgeborene 2007		Gestorbene 2007		Überschuss bzw. Gestor-
		insgesamt	je 1 000 Einwohner	insgesamt	je 1 000 Einwohner	insgesamt
		16	17	18	19	20
Noch: Landkreis Bautzen						
14 6 25 480	Radeberg, Stadt	157	8,5	205	11,1	-48
14 6 25 490	Radibor	49	13,9	34	9,6	15
14 6 25 500	Ralbitz-Rosenthal	13	7,2	12	6,7	1
14 6 25 510	Rammenau	14	9,4	7	4,7	7
14 6 25 520	Schirgiswalde, Stadt	25	8,3	48	15,9	-23
14 6 25 530	Schmölln-Putzkau	18	5,4	33	9,8	-15
14 6 25 540	Schönteichen	14	6,0	18	7,7	-4
14 6 25 550	Schwepnitz	23	8,5	14	5,2	9
14 6 25 560	Sohland a. d. Spree	45	6,0	121	16,2	-76
14 6 25 570	Spreetal	15	6,8	19	8,6	-4
14 6 25 580	Steina	13	7,2	16	8,9	-3
14 6 25 590	Steinigwolmsdorf	22	6,6	28	8,4	-6
14 6 25 600	Wachau	39	8,7	30	6,7	9
14 6 25 610	Weißenberg, Stadt	36	10,3	44	12,6	-8
14 6 25 620	Wiednitz	6	5,9	6	5,9	-
14 6 25 630	Wilthen, Stadt	32	5,4	53	8,9	-21
14 6 25 640	Wittichenau, Stadt	71	11,5	82	13,3	-11
14 6 26	Landkreis Görlitz	2 116	7,3	3 687	12,7	-1 571
14 6 26 010	Bad Muskau, Stadt	19	4,8	53	13,3	-34
14 6 26 020	Beiersdorf	10	7,7	13	10,1	-3
14 6 26 030	Bernstadt a. d. Eigen, Stadt	22	5,5	45	11,3	-23
14 6 26 040	Berthelsdorf	10	5,8	17	9,8	-7
14 6 26 050	Bertsdorf-Hörnitz	9	3,6	23	9,3	-14
14 6 26 060	Boxberg/O.L.	17	4,2	59	14,7	-42
14 6 26 070	Dürrhennersdorf	4	3,4	12	10,3	-8
14 6 26 080	Ebersbach/Sa., Stadt	50	5,9	138	16,2	-88
14 6 26 090	Eibau	28	5,8	57	11,8	-29
14 6 26 100	Gablenz	11	6,0	21	11,4	-10
14 6 26 110	Görlitz, Stadt	470	8,3	725	12,8	-255
14 6 26 120	Groß Düben	10	7,7	11	8,5	-1
14 6 26 130	Großhennersdorf	11	7,1	18	11,6	-7
14 6 26 140	Großschönau	40	6,3	89	14,0	-49
14 6 26 150	Großschweidnitz	7	4,9	23	16,2	-16
14 6 26 160	Hähnichen	11	7,6	17	11,7	-6
14 6 26 170	Hainewalde	9	5,2	13	7,5	-4
14 6 26 180	Herrnhut, Stadt	21	7,5	40	14,3	-19
14 6 26 190	Hohendubrau	22	10,0	24	10,9	-2
14 6 26 200	Horka	14	7,1	16	8,1	-2
14 6 26 210	Jonsdorf, Kurort	11	6,0	15	8,2	-4
14 6 26 220	Klitten	8	5,6	15	10,4	-7
14 6 26 230	Kodersdorf	21	8,1	35	13,5	-14
14 6 26 240	Königshain	12	9,3	11	8,5	1
14 6 26 250	Krauschwitz	24	6,2	44	11,3	-20
14 6 26 260	Kreba-Neudorf	4	3,9	11	10,6	-7
14 6 26 270	Lawalde	20	9,6	28	13,4	-8
14 6 26 280	Leutersdorf	32	7,8	39	9,5	-7
14 6 26 290	Löbau, Stadt	171	9,8	216	12,4	-45
14 6 26 300	Markersdorf	27	6,3	34	7,9	-7
14 6 26 310	Mittelherwigsdorf	19	4,6	43	10,4	-24

Direktionsbezirk Dresden

der Geborenen benen (-) je 1 000 Einwohner	Zuzüge 2007		Fortzüge 2007		Überschuss der Zu- bzw. Fortzüge (-)		Gesamtveränderung 2007		Schlüssel- nummer
	insgesamt	je 1 000 Einwohner	insgesamt	je 1 000 Einwohner	insgesamt	je 1 000 Einwohner	insgesamt	je 1 000 Einwohner	
-2,6	821	44,3	926	49,9	-105	-5,7	-212	-11,4	14 6 25 480
4,2	120	34,0	154	43,6	-34	-9,6	-19	-5,4	14 6 25 490
0,6	41	22,8	70	39,0	-29	-16,1	-28	-15,6	14 6 25 500
4,7	52	35,0	66	44,5	-14	-9,4	-4	-2,7	14 6 25 510
-7,6	108	35,8	140	46,4	-32	-10,6	-55	-18,2	14 6 25 520
-4,5	97	28,9	136	40,5	-39	-11,6	-54	-16,1	14 6 25 530
-1,7	67	28,6	100	42,7	-33	-14,1	-37	-15,8	14 6 25 540
3,3	47	17,3	105	38,8	-58	-21,4	-49	-18,1	14 6 25 550
-10,2	216	28,9	243	32,5	-27	-3,6	-103	-13,8	14 6 25 560
-1,8	67	30,5	95	43,2	-28	-12,7	-32	-14,6	14 6 25 570
-1,7	50	27,8	63	35,1	-13	-7,2	-16	-8,9	14 6 25 580
-1,8	80	24,1	123	37,0	-43	-12,9	-49	-14,8	14 6 25 590
2,0	211	46,8	222	49,3	-11	-2,4	4	0,9	14 6 25 600
-2,3	111	31,8	160	45,8	-49	-14,0	-57	-16,3	14 6 25 610
-	39	38,0	67	65,4	-28	-27,3	-28	-27,3	14 6 25 620
-3,5	163	27,5	249	42,0	-86	-14,5	-107	-18,0	14 6 25 630
-1,8	206	33,4	251	40,8	-45	-7,3	-56	-9,1	14 6 25 640
-5,4	5 199	17,9	7 750	26,7	-2 551	-8,8	-4 108	-14,1	14 6 26
-8,5	183	45,9	232	58,2	-49	-12,3	-83	-20,8	14 6 26 010
-2,3	31	24,0	31	24,0	0	-	-3	-2,3	14 6 26 020
-5,8	110	27,7	131	33,0	-21	-5,3	-44	-11,1	14 6 26 030
-4,0	49	28,2	72	41,4	-23	-13,2	-30	-17,3	14 6 26 040
-5,7	65	26,3	97	39,3	-32	-13,0	-46	-18,6	14 6 26 050
-10,5	129	32,1	171	42,6	-42	-10,5	-84	-20,9	14 6 26 060
-6,8	36	30,8	48	41,0	-12	-10,3	-20	-17,1	14 6 26 070
-10,3	299	35,0	390	45,6	-91	-10,7	-179	-21,0	14 6 26 080
-6,0	186	38,5	205	42,4	-19	-3,9	-47	-9,7	14 6 26 090
-5,4	75	40,7	95	51,5	-20	-10,9	-30	-16,3	14 6 26 100
-4,5	2 028	35,7	2 160	38,0	-132	-2,3	-387	-6,8	14 6 26 110
-0,8	34	26,3	67	51,9	-33	-25,5	-35	-27,1	14 6 26 120
-4,5	47	30,3	52	33,6	-5	-3,2	-12	-7,7	14 6 26 130
-7,7	173	27,2	230	36,1	-57	-9,0	-106	-16,7	14 6 26 140
-11,3	88	62,1	109	76,9	-21	-14,8	-37	-26,1	14 6 26 150
-4,1	45	31,1	47	32,4	-2	-1,4	-8	-5,5	14 6 26 160
-2,3	46	26,4	76	43,6	-30	-17,2	-34	-19,5	14 6 26 170
-6,8	203	72,8	231	82,9	-28	-10,0	-47	-16,9	14 6 26 180
-0,9	64	29,0	85	38,5	-21	-9,5	-23	-10,4	14 6 26 190
-1,0	72	36,5	84	42,5	-12	-6,1	-14	-7,1	14 6 26 200
-2,2	79	43,3	86	47,2	-7	-3,8	-11	-6,0	14 6 26 210
-4,9	44	30,6	55	38,2	-11	-7,6	-18	-12,5	14 6 26 220
-5,4	91	35,1	101	39,0	-10	-3,9	-24	-9,3	14 6 26 230
0,8	49	37,9	58	44,8	-9	-7,0	-8	-6,2	14 6 26 240
-5,1	142	36,6	163	42,0	-21	-5,4	-41	-10,6	14 6 26 250
-6,8	30	29,0	39	37,7	-9	-8,7	-16	-15,5	14 6 26 260
-3,8	55	26,3	73	34,9	-18	-8,6	-26	-12,4	14 6 26 270
-1,7	89	21,8	193	47,2	-104	-25,5	-111	-27,2	14 6 26 280
-2,6	630	36,1	1 010	57,8	-380	-21,8	-417	-23,9	14 6 26 290
-1,6	159	37,1	175	40,9	-16	-3,7	-24	-5,6	14 6 26 300
-5,8	121	29,3	176	42,6	-55	-13,3	-79	-19,1	14 6 26 310

Direktionsbezirk Dresden

Schlüssel- nummer	Kreisfreie Stadt Landkreis Gemeinde	Allgemein bildende Schulen am 13. September 2007					
		Grundschulen				Mittelschulen	
		Schulen	Klassen	Schüler	Lehrer	Schulen	Klassen
		30	31	32	33	34	35
Noch: Landkreis Bautzen							
14 6 25 480	Radeberg, Stadt	4	28	574	47	2	26
14 6 25 490	Radibor	1	7	101	12	1	9
14 6 25 500	Ralbitz-Rosenthal	1	5	77	10	1	7
14 6 25 510	Rammenau	-	-	-	-	-	-
14 6 25 520	Schirgiswalde, Stadt	1	6	102	9	2	5
14 6 25 530	Schmölln-Putzkau	1	5	86	9	-	-
14 6 25 540	Schönteichen	1	6	109	9	-	-
14 6 25 550	Schwepnitz	1	4	86	6	1	1
14 6 25 560	Sohland a. d. Spree	2	12	212	20	1	12
14 6 25 570	Spreetal	1	4	63	9	-	-
14 6 25 580	Steina	-	-	-	-	-	-
14 6 25 590	Steinigwolmsdorf	1	5	91	7	-	-
14 6 25 600	Wachau	2	9	180	16	-	-
14 6 25 610	Weißenberg, Stadt	1	7	116	11	1	2
14 6 25 620	Wiednitz	-	-	-	-	-	-
14 6 25 630	Wilthen, Stadt	1	8	149	12	1	14
14 6 25 640	Wittichenau, Stadt	1	9	206	18	1	10
14 6 26	Landkreis Görlitz	62	429	8 205	732	27	317
14 6 26 010	Bad Muskau, Stadt	1	6	131	10	-	-
14 6 26 020	Beiersdorf	1	5	81	8	-	-
14 6 26 030	Bernstadt a. d. Eigen, Stadt	1	6	113	11	1	14
14 6 26 040	Berthelsdorf	-	-	-	-	-	-
14 6 26 050	Bertsdorf-Hörnitz	1	4	79	6	-	-
14 6 26 060	Boxberg/O.L.	1	8	144	14	1	1
14 6 26 070	Dürrhennersdorf	-	-	-	-	-	-
14 6 26 080	Ebersbach/Sa., Stadt	2	15	264	25	1	15
14 6 26 090	Eibau	1	8	136	12	-	-
14 6 26 100	Gablenz	-	-	-	-	-	-
14 6 26 110	Görlitz, Stadt	9	76	1 472	137	4	53
14 6 26 120	Groß Düben	-	-	-	-	-	-
14 6 26 130	Großhennersdorf	1	4	88	7	-	-
14 6 26 140	Großschönau	2	11	230	19	1	10
14 6 26 150	Großschweidnitz	-	-	-	-	-	-
14 6 26 160	Hähnichen	-	-	-	-	-	-
14 6 26 170	Hainewalde	-	-	-	-	-	-
14 6 26 180	Herrnhut, Stadt	1	4	97	9	-	-
14 6 26 190	Hohendubrau	1	4	82	5	-	-
14 6 26 200	Horka	1	8	161	12	-	-
14 6 26 210	Jonsdorf, Kurort	1	4	72	7	1	7
14 6 26 220	Klitten	-	-	-	-	-	-
14 6 26 230	Kodersdorf	-	-	-	-	1	12
14 6 26 240	Königshain	-	-	-	-	-	-
14 6 26 250	Krauschwitz	1	7	151	10	1	11
14 6 26 260	Kreba-Neudorf	1	4	81	6	-	-
14 6 26 270	Lawalde	1	6	116	8	-	-
14 6 26 280	Leutersdorf	1	6	117	11	-	-
14 6 26 290	Löbau, Stadt	2	19	368	38	2	27
14 6 26 300	Markersdorf	1	8	149	15	-	-
14 6 26 310	Mittelherwigsdorf	1	5	107	10	-	-

Direktionsbezirk Dresden

Allgemein bildende Schulen am 13. September 2007										Schlüssel- nummer
Mittelschulen		Gymnasien				allgemein bildende Förderschulen				
Schüler	Lehrer	Schulen	Klassen	Schüler	Lehrer	Schulen	Klassen	Schüler	Lehrer	
36	37	38	39	40	41	42	43	44	45	
573	65	1	24	805	83	2	23	205	42	14 6 25 480
170	29	-	-	-	-	-	-	-	-	14 6 25 490
114	21	-	-	-	-	-	-	-	-	14 6 25 500
-	-	-	-	-	-	-	-	-	-	14 6 25 510
100	12	-	-	-	-	-	-	-	-	14 6 25 520
-	-	-	-	-	-	-	-	-	-	14 6 25 530
-	-	-	-	-	-	-	-	-	-	14 6 25 540
13	2	-	-	-	-	-	-	-	-	14 6 25 550
271	28	-	-	-	-	-	-	-	-	14 6 25 560
-	-	-	-	-	-	-	-	-	-	14 6 25 570
-	-	-	-	-	-	-	-	-	-	14 6 25 580
-	-	-	-	-	-	-	-	-	-	14 6 25 590
-	-	-	-	-	-	-	-	-	-	14 6 25 600
40	2	-	-	-	-	-	-	-	-	14 6 25 610
-	-	-	-	-	-	-	-	-	-	14 6 25 620
292	30	1	14	476	45	-	-	-	-	14 6 25 630
183	26	-	-	-	-	-	-	-	-	14 6 25 640
6 728	774	10	146	5 082	515	12	165	1 528	273	14 6 26
-	-	-	-	-	-	-	-	-	-	14 6 26 010
-	-	-	-	-	-	-	-	-	-	14 6 26 020
326	32	-	-	-	-	-	-	-	-	14 6 26 030
-	-	-	-	-	-	-	-	-	-	14 6 26 040
-	-	-	-	-	-	-	-	-	-	14 6 26 050
15	1	-	-	-	-	-	-	-	-	14 6 26 060
-	-	-	-	-	-	-	-	-	-	14 6 26 070
329	35	1	1	16	6	1	27	272	43	14 6 26 080
-	-	-	-	-	-	-	-	-	-	14 6 26 090
-	-	-	-	-	-	-	-	-	-	14 6 26 100
1 150	136	2	37	1 291	133	2	46	465	67	14 6 26 110
-	-	-	-	-	-	-	-	-	-	14 6 26 120
-	-	-	-	-	-	1	9	40	13	14 6 26 130
197	20	-	-	-	-	-	-	-	-	14 6 26 140
-	-	-	-	-	-	1	-	-	17	14 6 26 150
-	-	-	-	-	-	-	-	-	-	14 6 26 160
-	-	-	-	-	-	-	-	-	-	14 6 26 170
-	-	2	9	291	21	1	11	78	16	14 6 26 180
-	-	-	-	-	-	-	-	-	-	14 6 26 190
-	-	-	-	-	-	-	-	-	-	14 6 26 200
130	13	-	-	-	-	-	-	-	-	14 6 26 210
-	-	-	-	-	-	-	-	-	-	14 6 26 220
262	29	-	-	-	-	-	-	-	-	14 6 26 230
-	-	-	-	-	-	-	-	-	-	14 6 26 240
196	24	-	-	-	-	-	-	-	-	14 6 26 250
-	-	-	-	-	-	-	-	-	-	14 6 26 260
-	-	-	-	-	-	-	-	-	-	14 6 26 270
-	-	-	-	-	-	-	-	-	-	14 6 26 280
591	65	1	26	935	90	-	-	-	-	14 6 26 290
-	-	-	-	-	-	-	-	-	-	14 6 26 300
-	-	-	-	-	-	-	-	-	-	14 6 26 310

Direktionsbezirk Dresden

Schlüsselnummer	Kreisfreie Stadt Landkreis Gemeinde	Absolventen/Abgänger am Ende des Schuljahres			
		insgesamt	davon		
			ohne Hauptschulabschluss	mit Hauptschulabschluss	mit Realschulabschluss
		46	47	48	49
Noch: Landkreis Bautzen					
14 6 25 480	Radeberg, Stadt	320	27	19	165
14 6 25 490	Radibor	29	1	4	24
14 6 25 500	Ralbitz-Rosenthal	33	-	7	26
14 6 25 510	Rammenau	-	-	-	-
14 6 25 520	Schirgiswalde, Stadt	71	1	13	57
14 6 25 530	Schmölln-Putzkau	-	-	-	-
14 6 25 540	Schönteichen	-	-	-	-
14 6 25 550	Schwepnitz	46	-	9	37
14 6 25 560	Sohland a. d. Spree	44	-	4	40
14 6 25 570	Spreetal	-	-	-	-
14 6 25 580	Steina	-	-	-	-
14 6 25 590	Steinigwolmsdorf	-	-	-	-
14 6 25 600	Wachau	-	-	-	-
14 6 25 610	Weißenberg, Stadt	-	-	-	-
14 6 25 620	Wiednitz	-	-	-	-
14 6 25 630	Wilthen, Stadt	217	2	21	95
14 6 25 640	Wittichenau, Stadt	77	1	14	62
14 6 26	Landkreis Görlitz	3 202	283	330	1 654
14 6 26 010	Bad Muskau, Stadt	-	-	-	-
14 6 26 020	Beiersdorf	-	-	-	-
14 6 26 030	Bernstadt a. d. Eigen, Stadt	76	-	12	64
14 6 26 040	Berthelsdorf	-	-	-	-
14 6 26 050	Bertsdorf-Hörnitz	-	-	-	-
14 6 26 060	Boxberg/O.L.	-	-	-	-
14 6 26 070	Dürrhennersdorf	-	-	-	-
14 6 26 080	Ebersbach/Sa., Stadt	126	44	33	49
14 6 26 090	Eibau	-	-	-	-
14 6 26 100	Gablenz	-	-	-	-
14 6 26 110	Görlitz, Stadt	624	74	64	261
14 6 26 120	Groß Düben	-	-	-	-
14 6 26 130	Großhennersdorf	6	6	-	-
14 6 26 140	Großschönau	51	3	4	44
14 6 26 150	Großschweidnitz	-	-	-	-
14 6 26 160	Hähnichen	-	-	-	-
14 6 26 170	Hainewalde	-	-	-	-
14 6 26 180	Herrnhut, Stadt	87	12	-	1
14 6 26 190	Hohendubrau	-	-	-	-
14 6 26 200	Horka	-	-	-	-
14 6 26 210	Jonsdorf, Kurort	29	-	4	25
14 6 26 220	Klitten	-	-	-	-
14 6 26 230	Kodersdorf	71	5	3	63
14 6 26 240	Königshain	-	-	-	-
14 6 26 250	Krauschwitz	63	1	11	51
14 6 26 260	Kreba-Neudorf	-	-	-	-
14 6 26 270	Lawalde	-	-	-	-
14 6 26 280	Leutersdorf	-	-	-	-
14 6 26 290	Löbau, Stadt	307	17	21	135
14 6 26 300	Markersdorf	-	-	-	-
14 6 26 310	Mittelherwigsdorf	-	-	-	-

Direktionsbezirk Dresden

2006/07	Berufsbildende Schulen am 5. November 2007				Gewerbeanzeigen 2007		Schlüssel- nummer
mit allgemeiner Hochschulreife	Schulen	Klassen	Schüler	Lehrer	Anmel- dungen	Abmel- dungen	
50	51	52	53	54	55	56	
109	1	69	1 557	48	143	160	14 6 25 480
-	-	-	-	-	27	18	14 6 25 490
-	-	-	-	-	11	5	14 6 25 500
-	-	-	-	-	9	7	14 6 25 510
-	-	-	-	-	22	26	14 6 25 520
-	-	-	-	-	28	19	14 6 25 530
-	-	-	-	-	14	14	14 6 25 540
-	-	-	-	-	33	26	14 6 25 550
-	-	-	-	-	57	38	14 6 25 560
-	-	-	-	-	14	12	14 6 25 570
-	-	-	-	-	7	8	14 6 25 580
-	-	-	-	-	20	19	14 6 25 590
-	-	-	-	-	29	24	14 6 25 600
-	-	-	-	-	21	21	14 6 25 610
-	-	-	-	-	6	4	14 6 25 620
99	1	5	84	2	37	40	14 6 25 630
-	-	-	-	-	43	35	14 6 25 640
935	25	454	9 475	451	2 817	2 483	14 6 26
-	-	-	-	-	42	36	14 6 26 010
-	-	-	-	-	-	-	14 6 26 020
-	-	-	-	-	34	30	14 6 26 030
-	-	-	-	-	8	6	14 6 26 040
-	-	-	-	-	11	7	14 6 26 050
-	1	33	778	26	41	36	14 6 26 060
-	-	-	-	-	5	4	14 6 26 070
-	1	2	42	1	62	69	14 6 26 080
-	-	-	-	-	31	25	14 6 26 090
-	-	-	-	-	11	10	14 6 26 100
225	10	156	3 450	151	905	691	14 6 26 110
-	-	-	-	-	6	10	14 6 26 120
-	1	3	57	6	5	10	14 6 26 130
-	-	-	-	-	81	76	14 6 26 140
-	-	-	-	-	9	11	14 6 26 150
-	-	-	-	-	7	6	14 6 26 160
-	-	-	-	-	-	-	14 6 26 170
74	-	-	-	-	18	15	14 6 26 180
-	-	-	-	-	23	12	14 6 26 190
-	-	-	-	-	24	14	14 6 26 200
-	-	-	-	-	15	13	14 6 26 210
-	-	-	-	-	9	13	14 6 26 220
-	-	-	-	-	26	17	14 6 26 230
-	-	-	-	-	3	3	14 6 26 240
-	-	-	-	-	24	22	14 6 26 250
-	-	-	-	-	5	9	14 6 26 260
-	-	-	-	-	9	12	14 6 26 270
-	-	-	-	-	26	20	14 6 26 280
134	2	111	2 205	97	120	169	14 6 26 290
-	-	-	-	-	47	40	14 6 26 300
-	-	-	-	-	22	21	14 6 26 310

Direktionsbezirk Dresden

Schlüssel- nummer	Kreisfreie Stadt Landkreis Gemeinde	Sozialversicherungspflichtig Beschäftigte am 30. Juni 2007				
		am Arbeitsort			am Wohnort	
		insgesamt	männlich	weiblich	insgesamt	männlich
		57	58	59	60	61
Noch: Landkreis Bautzen						
14 6 25 480	Radeberg, Stadt	7 098	3 711	3 387	6 623	3 469
14 6 25 490	Radibor	757	491	266	1 393	748
14 6 25 500	Ralbitz-Rosenthal	239	141	98	716	405
14 6 25 510	Rammenau	228	163	65	584	311
14 6 25 520	Schirgiswalde, Stadt	622	289	333	1 101	614
14 6 25 530	Schmölln-Putzkau	525	385	140	1 182	661
14 6 25 540	Schönnteichen	404	281	123	975	524
14 6 25 550	Schwepnitz	642	407	235	1 061	603
14 6 25 560	Sohland a. d. Spree	1 794	1 113	681	2 551	1 417
14 6 25 570	Spreetal	559	435	124	798	455
14 6 25 580	Steina	84	46	38	714	393
14 6 25 590	Steinigwolmsdorf	268	141	127	1 101	618
14 6 25 600	Wachau	1 935	1 379	556	1 968	1 039
14 6 25 610	Weißenberg, Stadt	808	543	265	1 238	680
14 6 25 620	Wiednitz	53	18	35	338	178
14 6 25 630	Wilthen, Stadt	977	517	460	1 897	1 027
14 6 25 640	Wittichenau, Stadt	1 130	596	534	2 352	1 261
14 6 26	Landkreis Görlitz	74 385	36 819	37 566	86 980	46 161
14 6 26 010	Bad Muskau, Stadt	519	215	304	1 189	665
14 6 26 020	Beiersdorf	187	110	77	374	198
14 6 26 030	Bernstadt a. d. Eigen, Stadt	824	350	474	1 339	706
14 6 26 040	Berthelsdorf	178	71	107	603	311
14 6 26 050	Bertsdorf-Hörnitz	171	108	63	874	495
14 6 26 060	Boxberg/O.L.	2 030	1 436	594	1 386	771
14 6 26 070	Dürrhennersdorf	153	97	56	410	217
14 6 26 080	Ebersbach/Sa., Stadt	1 660	770	890	2 197	1 186
14 6 26 090	Eibau	1 049	575	474	1 533	785
14 6 26 100	Gablenz	145	91	54	715	390
14 6 26 110	Görlitz, Stadt	17 496	7 971	9 525	15 400	7 775
14 6 26 120	Groß Düben	134	82	52	483	273
14 6 26 130	Großhennersdorf	596	224	372	457	252
14 6 26 140	Großschönau	1 695	877	818	1 874	985
14 6 26 150	Großschweidnitz	757	237	520	534	271
14 6 26 160	Hähnichen	128	89	39	489	268
14 6 26 170	Hainewalde	223	142	81	594	312
14 6 26 180	Herrnhut, Stadt	876	410	466	819	430
14 6 26 190	Hohendubrau	247	129	118	725	412
14 6 26 200	Horka	260	138	122	661	349
14 6 26 210	Jonsdorf, Kurort	272	116	156	591	320
14 6 26 220	Klitten	172	114	58	479	287
14 6 26 230	Kodersdorf	587	384	203	911	517
14 6 26 240	Königshain	120	64	56	470	250
14 6 26 250	Krauschwitz	1 167	890	277	1 337	756
14 6 26 260	Kreba-Neudorf	191	104	87	352	216
14 6 26 270	Lawalde	341	254	87	757	421
14 6 26 280	Leutersdorf	805	448	357	1 349	717
14 6 26 290	Löbau, Stadt	6 238	2 847	3 391	4 928	2 583
14 6 26 300	Markersdorf	1 064	753	311	1 625	829
14 6 26 310	Mittelherwigsdorf	557	351	206	1 421	732

Direktionsbezirk Dresden

		Arbeitslose im Jahresdurchschnitt 2007					Schlüsselnummer
weiblich	insgesamt	und zwar					
		weiblich	Ausländer	im Alter von unter 25 Jahren	im Alter von 55 Jahren u. mehr	Langzeit-arbeitslose	
62	63	64	65	66	67	68	
3 154	1 049	540	35	126	166	140	14 6 25 480
645	229	116	.	32	43	42	14 6 25 490
311	118	60	.	16	18	20	14 6 25 500
273	113	62	.	13	21	21	14 6 25 510
487	182	95	3	20	30	29	14 6 25 520
521	268	139	.	28	51	41	14 6 25 530
451	109	62	.	13	16	18	14 6 25 540
458	185	107	.	18	32	31	14 6 25 550
1 134	523	288	3	55	67	64	14 6 25 560
343	171	90	.	22	37	35	14 6 25 570
321	88	48	.	11	16	17	14 6 25 580
483	259	147	.	26	51	53	14 6 25 590
929	171	96	.	21	28	29	14 6 25 600
558	273	127	.	37	38	30	14 6 25 610
160	85	47	.	5	17	17	14 6 25 620
870	563	300	10	58	92	57	14 6 25 630
1 091	361	191	.	40	60	64	14 6 25 640
40 819	27 419	14 301	688	2 942	4 310	7 879	14 6 26
524	406	205	12	27	72	170	14 6 26 010
176	105	54	.	5	24	16	14 6 26 020
633	324	156	3	37	48	46	14 6 26 030
292	123	60	.	11	19	18	14 6 26 040
379	167	90	.	27	35	36	14 6 26 050
615	335	188	.	32	89	153	14 6 26 060
193	74	41	.	9	15	21	14 6 26 070
1 011	842	452	23	69	158	86	14 6 26 080
748	354	192	.	37	67	38	14 6 26 090
325	155	85	.	13	35	69	14 6 26 100
7 625	5 971	2 966	308	751	743	2 556	14 6 26 110
210	96	61	.	10	15	39	14 6 26 120
205	88	40	.	10	17	19	14 6 26 130
889	608	311	.	56	100	68	14 6 26 140
263	66	32	.	9	9	9	14 6 26 150
221	109	53	.	16	18	39	14 6 26 160
282	133	69	.	14	27	16	14 6 26 170
389	159	87	.	20	27	29	14 6 26 180
313	178	108	.	21	31	64	14 6 26 190
312	167	85	.	16	36	58	14 6 26 200
271	104	66	.	11	19	19	14 6 26 210
192	110	64	.	12	16	40	14 6 26 220
394	210	120	.	17	40	104	14 6 26 230
220	76	39	.	8	12	21	14 6 26 240
581	299	168	3	29	47	129	14 6 26 250
136	96	57	.	7	20	39	14 6 26 260
336	140	78	.	13	25	31	14 6 26 270
632	370	185	.	30	73	39	14 6 26 280
2 345	1 856	946	69	258	246	137	14 6 26 290
796	283	143	.	30	50	110	14 6 26 300
689	255	122	.	24	36	38	14 6 26 310

Direktionsbezirk Dresden

Schlüssel- nummer	Kreisfreie Stadt Landkreis Gemeinde	Bodenfläche am 31.12.2007 nach Art der tatsächlichen Nutzung in ha		
		insgesamt	Siedlungs- und Verkehrsfläche	
			zusammen	Gebäude- und Freifläche
		69	70	71
Noch: Landkreis Bautzen				
14 6 25 480	Radeberg, Stadt	2 974	787	543
14 6 25 490	Radibor	6 193	383	207
14 6 25 500	Ralbitz-Rosenthal	3 169	143	74
14 6 25 510	Rammenau	1 076	107	53
14 6 25 520	Schirgiswalde, Stadt	848	123	70
14 6 25 530	Schmölln-Putzkau	3 294	319	163
14 6 25 540	Schönsteichen	4 496	243	105
14 6 25 550	Schwepnitz	5 550	294	128
14 6 25 560	Sohland a. d. Spree	3 727	464	311
14 6 25 570	Spreetal	10 878	855	414
14 6 25 580	Steina	1 249	98	61
14 6 25 590	Steinigwolmsdorf	1 803	189	115
14 6 25 600	Wachau	3 806	364	194
14 6 25 610	Weißenberg, Stadt	5 092	429	205
14 6 25 620	Wiednitz	1 594	123	60
14 6 25 630	Wilthen, Stadt	1 706	224	138
14 6 25 640	Wittichenau, Stadt	6 068	471	232
14 6 26	Landkreis Görlitz	210 607	22 598	12 096
14 6 26 010	Bad Muskau, Stadt	1 535	361	113
14 6 26 020	Beiersdorf	644	89	60
14 6 26 030	Bernstadt a. d. Eigen, Stadt	5 189	314	181
14 6 26 040	Berthelsdorf	2 224	161	89
14 6 26 050	Bertsdorf-Hörnitz	1 799	175	101
14 6 26 060	Boxberg/O.L.	16 285	1 481	596
14 6 26 070	Dürrhennersdorf	1 067	102	61
14 6 26 080	Ebersbach/Sa., Stadt	1 489	389	243
14 6 26 090	Eibau	1 737	306	182
14 6 26 100	Gablenz	1 465	152	86
14 6 26 110	Görlitz, Stadt	6 722	2 210	1 399
14 6 26 120	Groß Düben	1 486	151	80
14 6 26 130	Großhennersdorf	2 194	155	82
14 6 26 140	Großschönau	2 386	357	219
14 6 26 150	Großschweidnitz	744	138	90
14 6 26 160	Hähnichen	4 960	302	125
14 6 26 170	Hainewalde	1 296	146	67
14 6 26 180	Herrnhut, Stadt	1 987	180	100
14 6 26 190	Hohendubrau	4 542	301	142
14 6 26 200	Horka	4 079	350	150
14 6 26 210	Jonsdorf, Kurort	908	109	61
14 6 26 220	Klitten	5 420	284	99
14 6 26 230	Kodersdorf	4 227	447	253
14 6 26 240	Königshain	1 952	144	78
14 6 26 250	Krauschwitz	10 663	509	242
14 6 26 260	Kreba-Neudorf	3 162	197	82
14 6 26 270	Lawalde	1 453	141	85
14 6 26 280	Leutersdorf	1 701	251	170
14 6 26 290	Löbau, Stadt	7 874	1 051	609
14 6 26 300	Markersdorf	6 240	555	342
14 6 26 310	Mittelherwigsdorf	3 648	354	202

Direktionsbezirk Dresden

Bodenfläche am 31.12.2007 nach Art der tatsächlichen Nutzung in ha					Schlüsselnummer
Siedlungs- und Verkehrsfläche					
Betriebsfläche (ohne Abbauland)	Erholungsfläche	Friedhofsfläche	Verkehrsfläche	darunter Straße, Weg, Platz	
72	73	74	75	76	
5	83	4	153	128	14 6 25 480
2	7	1	166	137	14 6 25 490
-	8	0	61	61	14 6 25 500
1	9	1	44	44	14 6 25 510
1	12	1	39	25	14 6 25 520
2	8	1	145	108	14 6 25 530
3	11	0	125	110	14 6 25 540
11	11	2	143	120	14 6 25 550
0	20	3	129	109	14 6 25 560
14	24	3	400	233	14 6 25 570
0	2	-	35	30	14 6 25 580
2	13	1	59	59	14 6 25 590
6	22	1	140	140	14 6 25 600
5	8	1	210	194	14 6 25 610
-	4	1	59	46	14 6 25 620
0	9	1	77	45	14 6 25 630
4	30	2	203	183	14 6 25 640
677	1 489	178	8 157	6 590	14 6 26
3	167	4	74	71	14 6 26 010
2	2	1	23	23	14 6 26 020
3	10	3	116	114	14 6 26 030
1	3	2	65	65	14 6 26 040
0	8	1	65	63	14 6 26 050
306	100	3	476	354	14 6 26 060
-	2	1	38	25	14 6 26 070
3	31	4	108	74	14 6 26 080
1	11	2	109	61	14 6 26 090
3	12	2	50	48	14 6 26 100
12	188	33	578	380	14 6 26 110
3	15	1	51	44	14 6 26 120
1	2	1	69	69	14 6 26 130
1	24	3	110	98	14 6 26 140
0	6	2	40	27	14 6 26 150
0	11	2	164	146	14 6 26 160
2	8	1	67	53	14 6 26 170
1	9	5	65	50	14 6 26 180
2	7	1	148	147	14 6 26 190
3	20	2	175	114	14 6 26 200
0	14	1	33	30	14 6 26 210
2	3	1	178	156	14 6 26 220
1	10	0	182	162	14 6 26 230
1	11	0	53	48	14 6 26 240
8	17	3	238	227	14 6 26 250
1	4	1	109	101	14 6 26 260
2	5	1	48	45	14 6 26 270
1	9	4	67	62	14 6 26 280
15	50	8	369	287	14 6 26 290
5	18	2	188	169	14 6 26 300
2	9	2	140	119	14 6 26 310

Direktionsbezirk Dresden

Schlüssel- nummer	Kreisfreie Stadt Landkreis Gemeinde	Landwirtschaftliche Betriebe 2007			
		insgesamt	davon mit einer landwirtschaftlich genutzten Fläche von ... bis unter ... ha		
			unter 10	10 - 100	100 und mehr
		77	78	79	80
Noch: Landkreis Bautzen					
14 6 25 480	Radeberg, Stadt	19	10	7	2
14 6 25 490	Radibor	19	9	7	3
14 6 25 500	Ralbitz-Rosenthal	15	7	7	1
14 6 25 510	Rammenau	3	3	-	-
14 6 25 520	Schirgiswalde, Stadt	1	-	1	-
14 6 25 530	Schmölln-Putzkau	15	6	5	4
14 6 25 540	Schönteichen	17	9	7	1
14 6 25 550	Schwepnitz	7	3	2	2
14 6 25 560	Sohland a. d. Spree	23	13	6	4
14 6 25 570	Spreetal	5	3	1	1
14 6 25 580	Steina	12	11	-	1
14 6 25 590	Steinigwolmsdorf	8	4	4	-
14 6 25 600	Wachau	24	10	10	4
14 6 25 610	Weißenberg, Stadt	29	7	11	11
14 6 25 620	Wiednitz	1	-	-	1
14 6 25 630	Wilthen, Stadt	6	2	3	1
14 6 25 640	Wittichenau, Stadt	37	23	12	2
14 6 26	Landkreis Görlitz	634	294	190	150
14 6 26 010	Bad Muskau, Stadt	3	3	-	-
14 6 26 020	Beiersdorf	1	-	-	1
14 6 26 030	Bernstadt a. d. Eigen, Stadt	31	9	11	11
14 6 26 040	Berthelsdorf	4	2	1	1
14 6 26 050	Bertsdorf-Hörnitz	16	6	8	2
14 6 26 060	Boxberg/O.L.	10	6	2	2
14 6 26 070	Dürrhennersdorf	12	7	1	4
14 6 26 080	Ebersbach/Sa., Stadt	10	5	4	1
14 6 26 090	Eibau	10	4	4	2
14 6 26 100	Gablenz	5	3	2	-
14 6 26 110	Görlitz, Stadt	14	9	4	1
14 6 26 120	Groß Düben	7	2	1	4
14 6 26 130	Großhennersdorf	15	5	6	4
14 6 26 140	Großschönau	9	4	3	2
14 6 26 150	Großschweidnitz	6	3	1	2
14 6 26 160	Hähnichen	6	3	2	1
14 6 26 170	Hainewalde	8	3	4	1
14 6 26 180	Herrnhut, Stadt	8	4	2	2
14 6 26 190	Hohendubrau	13	3	4	6
14 6 26 200	Horka	9	7	1	1
14 6 26 210	Jonsdorf, Kurort	-	-	-	-
14 6 26 220	Klitten	5	2	1	2
14 6 26 230	Kodersdorf	16	11	3	2
14 6 26 240	Königshain	2	1	-	1
14 6 26 250	Krauschwitz	11	8	2	1
14 6 26 260	Kreba-Neudorf	2	1	-	1
14 6 26 270	Lawalde	11	4	3	4
14 6 26 280	Leutersdorf	13	6	3	4
14 6 26 290	Löbau, Stadt	44	19	15	10
14 6 26 300	Markersdorf	22	7	7	8
14 6 26 310	Mittelherwigsdorf	16	6	5	5

Direktionsbezirk Dresden

Landwirtschaftliche Betriebe und landwirtschaftlich genutzte Fläche 2007 in ha								Schlüsselnummer
insgesamt		darunter						
		Ackerland		Dauerkulturen		Dauergrünland		
Betriebe	Fläche	Betriebe	Fläche	Betriebe	Fläche	Betriebe	Fläche	
81	82	83	84	85	86	87	88	
19	1 802	10	1 321	-	-	18	481	14 6 25 480
19	2 226	13	1 949	1	.	17	.	14 6 25 490
15	.	11	.	-	-	14	.	14 6 25 500
3	.	2	.	-	-	2	.	14 6 25 510
1	.	1	.	1	.	1	.	14 6 25 520
15	1 384	12	1 181	-	-	12	203	14 6 25 530
17	.	11	.	-	-	17	.	14 6 25 540
7	.	5	.	1	.	6	289	14 6 25 550
23	2 052	13	1 257	1	.	22	796	14 6 25 560
5	.	4	.	-	-	4	.	14 6 25 570
12	184	6	.	-	-	12	.	14 6 25 580
8	122	6	62	-	-	7	60	14 6 25 590
24	1 815	17	1 522	-	-	22	294	14 6 25 600
29	3 932	25	3 442	2	.	26	.	14 6 25 610
1	.	1	.	-	-	1	.	14 6 25 620
6	252	5	78	-	-	6	174	14 6 25 630
37	3 547	26	.	2	.	35	628	14 6 25 640
634	87 493	462	67 041	29	208	549	20 240	14 6 26
3	13	2	.	-	-	3	.	14 6 26 010
1	.	1	.	-	-	1	.	14 6 26 020
31	3 277	25	2 605	1	.	30	.	14 6 26 030
4	166	2	.	1	.	4	25	14 6 26 040
16	940	13	628	-	-	15	312	14 6 26 050
10	1 591	7	1 310	-	-	9	281	14 6 26 060
12	1 831	8	1 441	1	.	10	.	14 6 26 070
10	.	5	.	-	-	9	138	14 6 26 080
10	.	8	.	-	-	7	.	14 6 26 090
5	.	2	.	-	-	5	29	14 6 26 100
14	586	12	.	1	.	6	120	14 6 26 110
7	2 896	6	2 286	-	-	5	610	14 6 26 120
15	2 829	14	2 224	-	-	14	605	14 6 26 130
9	631	9	359	2	.	6	.	14 6 26 140
6	703	5	586	-	-	5	116	14 6 26 150
6	.	5	.	-	-	6	453	14 6 26 160
8	.	4	.	-	-	7	.	14 6 26 170
8	355	6	269	1	.	7	.	14 6 26 180
13	2 292	9	1 755	-	-	13	537	14 6 26 190
9	.	8	.	-	-	6	110	14 6 26 200
-	-	-	-	-	-	-	-	14 6 26 210
5	.	3	.	-	-	5	.	14 6 26 220
16	3 151	9	.	1	.	13	359	14 6 26 230
2	.	1	.	-	-	2	.	14 6 26 240
11	.	6	.	-	-	10	.	14 6 26 250
2	.	2	.	-	-	2	.	14 6 26 260
11	644	9	367	-	-	11	277	14 6 26 270
13	1 406	11	967	2	.	11	.	14 6 26 280
44	4 355	36	3 512	2	.	38	.	14 6 26 290
22	5 085	17	4 262	1	.	21	.	14 6 26 300
16	2 877	14	1 976	2	.	16	.	14 6 26 310

Direktionsbezirk Dresden

Schlüssel- nummer	Kreisfreie Stadt Landkreis Gemeinde	Ergebnis der allgemeinen Viehzählung vom 3. Mai 2007				
		Betriebe mit Rinder- haltung	Rinder		Betriebe mit Schweine- haltung	Schweine insgesamt
			insgesamt	darunter Michkühe		
89		90	91	92	93	
Noch: Landkreis Bautzen						
14 6 25 480	Radeberg, Stadt	10	.	.	4	123
14 6 25 490	Radibor	9	.	.	1	.
14 6 25 500	Ralbitz-Rosenthal	5	.	.	2	.
14 6 25 510	Rammenau	1	.	-	-	-
14 6 25 520	Schirgiswalde, Stadt	-	-	-	-	-
14 6 25 530	Schmölln-Putzkau	5	51	.	-	-
14 6 25 540	Schönteichen	12	.	.	3	.
14 6 25 550	Schwepnitz	2	.	-	2	.
14 6 25 560	Sohland a. d. Spree	7	1 302	.	1	.
14 6 25 570	Spreetal	3	.	-	-	-
14 6 25 580	Steina	7	69	-	1	.
14 6 25 590	Steinigwolmsdorf	4	.	.	2	.
14 6 25 600	Wachau	14	286	.	4	.
14 6 25 610	Weißenberg, Stadt	12	1 045	508	3	.
14 6 25 620	Wiednitz	1	.	.	1	.
14 6 25 630	Wilthen, Stadt	6	269	.	2	.
14 6 25 640	Wittichenau, Stadt	18	1 111	.	8	59
14 6 26	Landkreis Görlitz	293	43 080	19 591	78	26 901
14 6 26 010	Bad Muskau, Stadt	1	.	-	1	.
14 6 26 020	Beiersdorf	1	.	.	-	-
14 6 26 030	Bernstadt a. d. Eigen, Stadt	15	1 094	434	2	.
14 6 26 040	Berthelsdorf	1	.	-	1	.
14 6 26 050	Bertsdorf-Hörnitz	10	587	212	2	.
14 6 26 060	Boxberg/O.L.	4	733	.	2	.
14 6 26 070	Dürrhennersdorf	9	1 934	.	3	.
14 6 26 080	Ebersbach/Sa., Stadt	3	73	-	1	.
14 6 26 090	Eibau	4	.	.	1	.
14 6 26 100	Gablenz	1	.	-	1	.
14 6 26 110	Görlitz, Stadt	2	.	-	-	-
14 6 26 120	Groß Düben	3	.	.	1	.
14 6 26 130	Großhennersdorf	11	2 366	1 101	4	.
14 6 26 140	Großschönau	5	499	186	2	.
14 6 26 150	Großschweidnitz	3	174	-	1	.
14 6 26 160	Hähnichen	4	704	.	2	.
14 6 26 170	Hainewalde	4	.	.	1	.
14 6 26 180	Herrnhut, Stadt	5	258	.	-	-
14 6 26 190	Hohendubrau	5	.	.	1	.
14 6 26 200	Horka	4	54	.	1	.
14 6 26 210	Jonsdorf, Kurort	-	-	-	-	-
14 6 26 220	Klitten	2	.	.	2	.
14 6 26 230	Kodersdorf	7	110	.	4	.
14 6 26 240	Königshain	1	.	.	-	-
14 6 26 250	Krauschwitz	7	.	.	1	.
14 6 26 260	Kreba-Neudorf	1	.	-	1	.
14 6 26 270	Lawalde	9	723	321	-	-
14 6 26 280	Leutersdorf	7	925	.	3	11
14 6 26 290	Löbau, Stadt	18	1 630	650	5	.
14 6 26 300	Markersdorf	14	1 957	955	3	.
14 6 26 310	Mittelherwigsdorf	10	2 636	1 301	2	.

Direktionsbezirk Dresden

Ergebnis der allgemeinen Viehzählung vom 3. Mai 2007							Schlüsselnummer
Betriebe mit Hühnerhaltung	Hühner insgesamt	Betriebe mit Pferdehaltung	Pferde insgesamt	Betriebe mit Schafhaltung	Schafe insgesamt	dar. weibliche Schafe zur Zucht einschl. Jährlinge	
94	95	96	97	98	99	100	
6	.	9	82	2	.	.	14 6 25 480
4	97	6	22	3	43	20	14 6 25 490
5	.	7	19	4	.	.	14 6 25 500
-	-	-	-	1	.	.	14 6 25 510
-	-	-	-	-	-	-	14 6 25 520
4	.	3	9	2	.	.	14 6 25 530
4	81	5	32	6	43	20	14 6 25 540
2	.	-	-	1	.	.	14 6 25 550
3	102	6	33	3	59	.	14 6 25 560
-	-	1	.	-	-	-	14 6 25 570
8	277	1	.	3	.	.	14 6 25 580
2	.	3	25	2	.	.	14 6 25 590
5	136	7	61	10	139	76	14 6 25 600
6	.	5	21	4	1 436	908	14 6 25 610
1	.	-	-	1	.	.	14 6 25 620
3	124	3	17	2	.	.	14 6 25 630
14	481	19	104	7	107	68	14 6 25 640
164	255 688	153	1 037	129	10 214	6 309	14 6 26
1	.	1	.	1	.	.	14 6 26 010
-	-	-	-	-	-	-	14 6 26 020
9	.	8	84	10	1 371	755	14 6 26 030
1	.	-	-	1	.	.	14 6 26 040
5	.	3	37	2	.	.	14 6 26 050
2	.	2	.	2	.	.	14 6 26 060
1	.	3	6	3	112	.	14 6 26 070
1	.	5	45	2	.	.	14 6 26 080
2	.	1	.	4	21	16	14 6 26 090
2	.	4	41	-	-	-	14 6 26 100
1	.	2	.	2	.	.	14 6 26 110
3	.	1	.	1	.	.	14 6 26 120
4	212	1	.	1	.	.	14 6 26 130
2	.	4	7	-	-	-	14 6 26 140
1	.	2	.	1	.	.	14 6 26 150
1	.	1	.	1	.	.	14 6 26 160
2	.	1	.	2	.	.	14 6 26 170
2	.	2	.	-	-	-	14 6 26 180
2	.	4	15	3	.	.	14 6 26 190
4	.	-	-	2	.	.	14 6 26 200
-	-	-	-	-	-	-	14 6 26 210
1	.	2	.	1	.	.	14 6 26 220
6	195	6	45	-	-	-	14 6 26 230
-	-	2	.	-	-	-	14 6 26 240
5	56	2	.	3	87	57	14 6 26 250
2	.	-	-	-	-	-	14 6 26 260
4	.	4	47	2	.	.	14 6 26 270
3	90	4	18	1	.	.	14 6 26 280
10	217	5	13	7	151	74	14 6 26 290
4	.	3	.	5	378	.	14 6 26 300
6	.	3	4	4	.	.	14 6 26 310

Direktionsbezirk Dresden

Schlüssel- nummer	Kreisfreie Stadt Landkreis Gemeinde	Verarbeitendes Gewerbe sowie Bergbau und Gewinnung		
		Betriebe	tätige Personen	bezahlte Entgelte
				1 000 €
101	102	103		
Noch: Landkreis Bautzen				
14 6 25 480	Radeberg, Stadt	25	2 404	68 803
14 6 25 490	Radibor	2	.	.
14 6 25 500	Ralbitz-Rosenthal	-	-	-
14 6 25 510	Rammenau	1	.	.
14 6 25 520	Schirgiswalde, Stadt	2	.	.
14 6 25 530	Schmölln-Putzkau	2	.	.
14 6 25 540	Schönteichen	-	-	-
14 6 25 550	Schwepnitz	4	347	7 639
14 6 25 560	Sohland a. d. Spree	9	783	20 358
14 6 25 570	Spreetal	3	104	2 313
14 6 25 580	Steina	-	-	-
14 6 25 590	Steinigwolmsdorf	2	.	.
14 6 25 600	Wachau	11	1 497	46 419
14 6 25 610	Weißenberg, Stadt	1	.	.
14 6 25 620	Wiednitz	-	-	-
14 6 25 630	Wilthen, Stadt	4	295	6 317
14 6 25 640	Wittichenau, Stadt	4	374	5 869
14 6 26	Landkreis Görlitz	180	14 566	375 376
14 6 26 010	Bad Muskau, Stadt	1	.	.
14 6 26 020	Beiersdorf	1	.	.
14 6 26 030	Bernstadt a. d. Eigen, Stadt	1	.	.
14 6 26 040	Berthelsdorf	1	.	.
14 6 26 050	Bertsdorf-Hörnitz	-	-	-
14 6 26 060	Boxberg/O.L.	9	1 507	58 661
14 6 26 070	Dürrhennersdorf	1	.	.
14 6 26 080	Ebersbach/Sa., Stadt	4	103	1 870
14 6 26 090	Eibau	6	286	4 513
14 6 26 100	Gablenz	-	-	-
14 6 26 110	Görlitz, Stadt	24	3 013	107 249
14 6 26 120	Groß Düben	-	-	-
14 6 26 130	Großhennersdorf	-	-	-
14 6 26 140	Großschönau	5	660	14 263
14 6 26 150	Großschweidnitz	-	-	-
14 6 26 160	Hähnichen	-	-	-
14 6 26 170	Hainewalde	-	-	-
14 6 26 180	Herrnhut, Stadt	4	260	4 427
14 6 26 190	Hohendubrau	2	.	.
14 6 26 200	Horka	-	-	-
14 6 26 210	Jonsdorf, Kurort	-	-	-
14 6 26 220	Klitten	-	-	-
14 6 26 230	Kodersdorf	1	.	.
14 6 26 240	Königshain	-	-	-
14 6 26 250	Krauschwitz	3	428	10 066
14 6 26 260	Kreba-Neudorf	1	.	.
14 6 26 270	Lawalde	-	-	-
14 6 26 280	Leutersdorf	4	311	6 337
14 6 26 290	Löbau, Stadt	10	541	10 459
14 6 26 300	Markersdorf	5	305	7 064
14 6 26 310	Mittelherwigsdorf	3	122	1 988

Direktionsbezirk Dresden

von Steinen und Erden 2007		Investitionen im Verarbeitenden Gewerbe 2006			Schlüsselnummer
Gesamtumsatz	darunter	Betriebe mit Investitionen	Bruttoanlageinvestitionen		
	Auslandsumsatz		insgesamt	je Beschäftigten	
1 000 €			1 000 €	€	
104	105	106	107	108	
660 552	128 227	19	.	.	14 6 25 480
.	.	-	.	.	14 6 25 490
-	-	-	-	-	14 6 25 500
.	.	1	.	.	14 6 25 510
.	.	1	.	.	14 6 25 520
.	.	1	.	.	14 6 25 530
-	-	-	-	-	14 6 25 540
71 165	29 134	1	.	.	14 6 25 550
121 790	13 643	9	.	.	14 6 25 560
32 333	417	3	.	.	14 6 25 570
-	-	-	-	-	14 6 25 580
.	.	1	.	.	14 6 25 590
2 577 133	250 446	5	.	.	14 6 25 600
.	.	1	.	.	14 6 25 610
-	-	-	-	-	14 6 25 620
153 523	7 267	4	.	.	14 6 25 630
81 018	54 419	3	.	.	14 6 25 640
2 223 279	520 158	138	153 995	11 043	14 6 26
.	.	-	-	-	14 6 26 010
.	.	1	.	.	14 6 26 020
.	.	1	.	.	14 6 26 030
.	.	1	.	.	14 6 26 040
-	-	-	-	-	14 6 26 050
264 563	959	7	.	.	14 6 26 060
.	.	-	-	-	14 6 26 070
19 733	96	2	.	.	14 6 26 080
24 363	-	6	.	.	14 6 26 090
-	-	-	-	-	14 6 26 100
560 841	186 159	18	.	.	14 6 26 110
-	-	-	-	-	14 6 26 120
-	-	-	-	-	14 6 26 130
67 101	14 316	5	.	.	14 6 26 140
-	-	-	-	-	14 6 26 150
-	-	-	-	-	14 6 26 160
-	-	-	-	-	14 6 26 170
20 389	74	4	.	.	14 6 26 180
.	.	1	.	.	14 6 26 190
-	-	-	-	-	14 6 26 200
-	-	-	-	-	14 6 26 210
-	-	-	-	-	14 6 26 220
.	.	1	.	.	14 6 26 230
-	-	-	-	-	14 6 26 240
54 300	9 651	3	.	.	14 6 26 250
.	.	1	.	.	14 6 26 260
-	-	-	-	-	14 6 26 270
29 282	8 887	4	.	.	14 6 26 280
58 967	20 321	7	.	.	14 6 26 290
45 808	8 067	4	.	.	14 6 26 300
7 667	4 507	2	.	.	14 6 26 310

Direktionsbezirk Dresden

Schlüssel- nummer	Kreisfreie Stadt Landkreis Gemeinde	Bauhauptgewerbe		
		Juni 2007 (Ergänzungserhebung)		
		Betriebe	tätige Personen	Gesamtumsatz 2006 in 1 000 €
		109	110	111
Noch: Landkreis Bautzen				
14 6 25 480	Radeberg, Stadt	22	234	33 248
14 6 25 490	Radibor	10	32	1 598
14 6 25 500	Ralbitz-Rosenthal	5	27	1 663
14 6 25 510	Rammenau	4	33	2 076
14 6 25 520	Schirgiswalde, Stadt	8	20	1 725
14 6 25 530	Schmölln-Putzkau	8	204	20 843
14 6 25 540	Schönteichen	5	23	837
14 6 25 550	Schwepnitz	1	.	.
14 6 25 560	Sohland a. d. Spree	18	80	4 903
14 6 25 570	Spreetal	4	20	882
14 6 25 580	Steina	4	13	812
14 6 25 590	Steinigwolmsdorf	10	22	916
14 6 25 600	Wachau	7	74	6 987
14 6 25 610	Weißenberg, Stadt	17	174	18 813
14 6 25 620	Wiednitz	2	.	.
14 6 25 630	Wilthen, Stadt	7	17	911
14 6 25 640	Wittichenau, Stadt	23	78	5 254
14 6 26	Landkreis Görlitz	493	3 616	274 487
14 6 26 010	Bad Muskau, Stadt	2	.	.
14 6 26 020	Beiersdorf	5	21	1 000
14 6 26 030	Bernstadt a. d. Eigen, Stadt	11	73	4 668
14 6 26 040	Berthelsdorf	3	12	667
14 6 26 050	Bertsdorf-Hörnitz	4	20	736
14 6 26 060	Boxberg/O.L.	12	182	16 150
14 6 26 070	Dürrhennersdorf	2	.	.
14 6 26 080	Ebersbach/Sa., Stadt	14	136	13 236
14 6 26 090	Eibau	12	45	1 608
14 6 26 100	Gablenz	4	20	961
14 6 26 110	Görlitz, Stadt	49	207	10 767
14 6 26 120	Groß Düben	7	26	2 118
14 6 26 130	Großhennersdorf	2	.	.
14 6 26 140	Großschönau	14	56	2 725
14 6 26 150	Großschweidnitz	5	32	1 110
14 6 26 160	Hähnichen	4	15	849
14 6 26 170	Hainewalde	5	54	4 078
14 6 26 180	Herrnhut, Stadt	5	14	524
14 6 26 190	Hohendubrau	1	.	.
14 6 26 200	Horka	5	31	1 812
14 6 26 210	Jonsdorf, Kurort	5	12	603
14 6 26 220	Klitten	3	26	1 563
14 6 26 230	Kodersdorf	9	46	3 028
14 6 26 240	Königshain	6	23	1 195
14 6 26 250	Krauschwitz	10	177	14 967
14 6 26 260	Kreba-Neudorf	2	.	.
14 6 26 270	Lawalde	4	41	3 236
14 6 26 280	Leutersdorf	15	79	7 341
14 6 26 290	Löbau, Stadt	20	309	29 617
14 6 26 300	Markersdorf	15	132	7 515
14 6 26 310	Mittelherwigsdorf	10	53	3 168

Direktionsbezirk Dresden

Ausbaugewerbe			Baugenehmigungen 2007				Schlüsselnummer
Juni 2007 (Jährliche Erhebung)			Errichtung neuer Gebäude				
Betriebe	tätige Personen	Gesamtumsatz 2006 in 1 000 €	Wohn- gebäude	darunter mit		Nichtwohn- gebäude	
				1 Wohnung	2 Wohnungen		
112	113	114	115	116	117	118	
7	228	25 819	30	26	4	7	14 6 25 480
3	100	8 082	-	-	-	2	14 6 25 490
1	.	.	-	-	-	-	14 6 25 500
1	.	.	2	2	-	-	14 6 25 510
1	.	.	3	3	-	1	14 6 25 520
1	.	.	-	-	-	2	14 6 25 530
3	56	3 024	1	1	-	-	14 6 25 540
1	.	.	1	-	1	4	14 6 25 550
4	52	4 780	6	5	1	4	14 6 25 560
-	-	-	1	1	-	-	14 6 25 570
-	-	-	-	-	-	1	14 6 25 580
-	-	-	1	1	-	-	14 6 25 590
-	-	-	6	5	-	2	14 6 25 600
2	.	.	1	1	-	-	14 6 25 610
-	-	-	-	-	-	-	14 6 25 620
2	.	.	1	1	-	-	14 6 25 630
2	.	.	5	4	1	4	14 6 25 640
46	1 098	78 926	72	65	6	96	14 6 26
-	-	-	-	-	-	-	14 6 26 010
-	-	-	1	1	-	1	14 6 26 020
1	.	.	1	1	-	1	14 6 26 030
-	-	-	-	-	-	-	14 6 26 040
-	-	-	-	-	-	1	14 6 26 050
2	.	.	2	2	-	5	14 6 26 060
-	-	-	-	-	-	-	14 6 26 070
2	.	.	2	1	1	1	14 6 26 080
-	-	-	3	2	1	-	14 6 26 090
2	.	.	1	1	-	1	14 6 26 100
13	235	18 993	19	16	3	9	14 6 26 110
-	-	-	1	1	-	-	14 6 26 120
-	-	-	-	-	-	3	14 6 26 130
-	-	-	-	-	-	-	14 6 26 140
-	-	-	1	1	-	-	14 6 26 150
-	-	-	1	1	-	3	14 6 26 160
-	-	-	1	1	-	-	14 6 26 170
2	.	.	-	-	-	1	14 6 26 180
-	-	-	-	-	-	4	14 6 26 190
-	-	-	1	1	-	1	14 6 26 200
-	-	-	-	-	-	2	14 6 26 210
-	-	-	-	-	-	1	14 6 26 220
-	-	-	2	2	-	1	14 6 26 230
-	-	-	2	2	-	-	14 6 26 240
2	.	.	2	2	-	4	14 6 26 250
-	-	-	2	2	-	-	14 6 26 260
-	-	-	2	2	-	-	14 6 26 270
-	-	-	1	1	-	5	14 6 26 280
6	165	14 665	2	1	-	4	14 6 26 290
1	.	.	7	6	1	4	14 6 26 300
-	-	-	-	-	-	-	14 6 26 310

Direktionsbezirk Dresden

Schlüssel- nummer	Kreisfreie Stadt Landkreis Gemeinde	Baugenehmigungen 2007					Wohnfläche in m ²
		Wohnungen in Wohn- und Nichtwohnggeb.	davon mit ... Räumen				
			1 und 2	3	4	5 und mehr	
		119	120	121	122	123	124
Noch: Landkreis Bautzen							
14 6 25 480	Radeberg, Stadt	34	4	1	3	26	5 118
14 6 25 490	Radibor	2	-	-1	1	2	396
14 6 25 500	Ralbitz-Rosenthal	-	-	-	-	-	24
14 6 25 510	Rammenau	4	1	-	1	2	490
14 6 25 520	Schirgiswalde, Stadt	3	-	1	-	2	476
14 6 25 530	Schmölln-Putzkau	-	-	-	-1	1	27
14 6 25 540	Schönteichen	1	-	-	-	1	199
14 6 25 550	Schwepnitz	3	-	-	1	2	347
14 6 25 560	Sohland a. d. Spree	9	1	1	2	5	1 123
14 6 25 570	Spreetal	1	-	-	-1	2	184
14 6 25 580	Steina	-	-	-	-	-	-
14 6 25 590	Steinigwolmsdorf	1	-	-	-	1	108
14 6 25 600	Wachau	11	-	1	4	6	1 267
14 6 25 610	Weißenberg, Stadt	1	-	-1	-	2	217
14 6 25 620	Wiednitz	-	-	-	-	-	-
14 6 25 630	Wilthen, Stadt	1	-	-	-	1	52
14 6 25 640	Wittichenau, Stadt	7	-	3	1	3	820
14 6 26	Landkreis Görlitz	155	31	12	9	103	18 072
14 6 26 010	Bad Muskau, Stadt	-	-	-	-	-	-
14 6 26 020	Beiersdorf	1	-	-	-	1	215
14 6 26 030	Bernstadt a. d. Eigen, Stadt	2	-	-	-	2	175
14 6 26 040	Berthelsdorf	-	-	-	-	-	-
14 6 26 050	Bertsdorf-Hörnitz	-	-	-	-	-	-
14 6 26 060	Boxberg/O.L.	2	1	-	-2	3	324
14 6 26 070	Dürrhennersdorf	-	-	-	-	-	-
14 6 26 080	Ebersbach/Sa., Stadt	4	2	-	-	2	463
14 6 26 090	Eibau	5	-	1	1	3	688
14 6 26 100	Gablenz	8	1	1	4	2	937
14 6 26 110	Görlitz, Stadt	18	-	-5	-	23	2 981
14 6 26 120	Groß Düben	1	-	-	-	1	110
14 6 26 130	Großhennersdorf	-	-	-	-	-	-
14 6 26 140	Großschönau	-	-1	-1	1	1	127
14 6 26 150	Großschweidnitz	1	-	-	-	1	100
14 6 26 160	Hähnichen	1	-	-	-	1	126
14 6 26 170	Hainewalde	1	-	-	-	1	92
14 6 26 180	Herrnhut, Stadt	-	-	-	-1	1	8
14 6 26 190	Hohendubrau	2	-	-1	1	2	331
14 6 26 200	Horka	2	-	-	-	2	245
14 6 26 210	Jonsdorf, Kurort	-	-	-	-	-	-
14 6 26 220	Klitten	-	-	-	-	-	41
14 6 26 230	Kodersdorf	5	-	-1	2	4	620
14 6 26 240	Königshain	2	-	-	2	-	200
14 6 26 250	Krauschwitz	4	-	-	-1	5	557
14 6 26 260	Kreba-Neudorf	2	-	-	-	2	388
14 6 26 270	Lawalde	2	-	-1	1	2	234
14 6 26 280	Leutersdorf	3	-	2	-1	2	349
14 6 26 290	Löbau, Stadt	20	-	16	2	2	1 712
14 6 26 300	Markersdorf	8	-	-	1	7	1 289
14 6 26 310	Mittelherwigsdorf	1	-	-	-1	2	288

Direktionsbezirk Dresden

Baufertigstellungen 2007									Schlüsselnummer
Errichtung neuer Gebäude			Wohnungen in Wohn- und Nichtwohngeb.	davon mit ... Räumen				Wohnfläche in m ²	
Wohngebäude	dar. mit 1 und 2 Wohnungen	Nichtwohngebäude		1 und 2	3	4	5 und mehr		
125	126	127	128	129	130	131	132	133	
22	21	3	24	5	2	-2	19	3 265	14 6 25 480
5	5	4	7	-	-1	3	5	1 391	14 6 25 490
1	1	-	2	-	-	1	1	218	14 6 25 500
1	1	1	1	-	-	-	1	115	14 6 25 510
1	1	2	1	-	-	-	1	104	14 6 25 520
6	6	2	7	1	-	-1	7	807	14 6 25 530
1	1	-	4	1	-	1	2	450	14 6 25 540
3	3	1	5	-	-	1	4	545	14 6 25 550
4	4	8	7	1	3	-2	5	683	14 6 25 560
1	1	-	2	-	-	-	2	331	14 6 25 570
4	4	-	6	-	2	-	4	718	14 6 25 580
2	2	-	2	-1	2	-	1	319	14 6 25 590
9	8	4	11	-	1	2	8	1 593	14 6 25 600
-	-	1	5	2	1	1	1	443	14 6 25 610
-	-	-	-	-	-	-	-	-	14 6 25 620
4	4	-	-16	-1	-7	-13	5	-813	14 6 25 630
8	8	5	12	-1	5	1	7	1 481	14 6 25 640
110	39 661	83	156	9	21	-6	132	19 971	14 6 26
2	2	3	5	2	-	-	3	443	14 6 26 010
-	-	-	-1	-	-1	-	-	-65	14 6 26 020
1	1	-	1	-	-	-	1	142	14 6 26 030
2	2	1	2	-	-	-	2	162	14 6 26 040
1	1	-	1	-	-	-	1	107	14 6 26 050
2	2	8	3	1	-	1	1	424	14 6 26 060
-	-	-	-	-	-	-1	1	40	14 6 26 070
-	-	3	1	-	-	-	1	32	14 6 26 080
2	2	2	2	-	-	-	2	290	14 6 26 090
3	3	2	3	-	-	-	3	424	14 6 26 100
19	19	12	16	-11	12	-14	29	3 054	14 6 26 110
2	2	-	2	-	-	-	2	177	14 6 26 120
-	-	2	-	-	-	-	-	-	14 6 26 130
-	-	1	-	-	-	-	-	-	14 6 26 140
-	-	4	-	-	-	-	-	-	14 6 26 150
-	-	-	-	-	-1	-	1	104	14 6 26 160
-	-	-	-	-	-	-	-	-	14 6 26 170
-	-	1	-	-	-	-	-	-	14 6 26 180
4	4	-	10	3	3	1	3	910	14 6 26 190
2	2	-	2	-	1	-	1	193	14 6 26 200
1	-	1	-	-	-	-	-	-	14 6 26 210
2	2	-	3	-	-	-	3	331	14 6 26 220
1	1	2	1	-	-	-	1	106	14 6 26 230
2	2	-	6	-	1	1	4	722	14 6 26 240
2	2	3	4	-	2	-1	3	469	14 6 26 250
-	-	-	-	-1	-	-	1	69	14 6 26 260
2	2	1	2	-	-	-	2	217	14 6 26 270
1	1	2	1	-	-	-	1	228	14 6 26 280
2	2	1	2	1	-	-	1	238	14 6 26 290
4	4	3	6	1	-	-2	7	928	14 6 26 300
2	2	-	2	-	-	-	2	245	14 6 26 310

Direktionsbezirk Dresden

Schlüsselnummer	Kreisfreie Stadt Landkreis Gemeinde	Fortschreibung des Gebäude- und Wohnungsbestandes				
		Bestand an Wohnge- bäuden	darunter mit 1 oder 2 Wohnungen	insge- samt	Bestand an Wohnungen in	
					davon mit	... Räumen
						1
134	135	136	137	138		
Noch: Landkreis Bautzen						
14 6 25 480	Radeberg, Stadt	3 529	2 630	9 940	119	744
14 6 25 490	Radibor	1 075	1 038	1 478	3	48
14 6 25 500	Ralbitz-Rosenthal	450	445	572	2	6
14 6 25 510	Rammenau	445	428	642	1	29
14 6 25 520	Schirgiswalde, Stadt	777	693	1 333	15	69
14 6 25 530	Schmölln-Putzkau	1 073	988	1 666	7	71
14 6 25 540	Schönteichen	642	612	984	2	28
14 6 25 550	Schwepnitz	735	666	1 300	10	20
14 6 25 560	Sohland a. d. Spree	2 271	2 069	3 691	33	195
14 6 25 570	Spreetal	652	602	992	-	35
14 6 25 580	Steina	547	529	827	8	41
14 6 25 590	Steinigwolmsdorf	990	937	1 512	2	64
14 6 25 600	Wachau	1 189	1 086	1 996	7	117
14 6 25 610	Weißenberg, Stadt	1 055	992	1 576	2	65
14 6 25 620	Wiednitz	279	242	504	-	20
14 6 25 630	Wilthen, Stadt	1 225	971	3 520	-	247
14 6 25 640	Wittichenau, Stadt	1 575	1 507	2 308	10	78
14 6 26	Landkreis Görlitz	66 065	52 468	160 212	1 278	10 375
14 6 26 010	Bad Muskau, Stadt	939	778	1 948	21	120
14 6 26 020	Beiersdorf	452	435	602	2	23
14 6 26 030	Bernstadt a. d. Eigen, Stadt	1 157	1 049	1 928	7	101
14 6 26 040	Berthelsdorf	611	576	838	9	44
14 6 26 050	Bertsdorf-Hörnitz	767	731	1 092	2	62
14 6 26 060	Boxberg/O.L.	1 094	956	1 929	-	1
14 6 26 070	Dürrhennersdorf	322	298	524	1	38
14 6 26 080	Ebersbach/Sa., Stadt	1 905	1 449	5 301	60	434
14 6 26 090	Eibau	1 433	1 285	2 377	18	133
14 6 26 100	Gablenz	589	577	798	15	22
14 6 26 110	Görlitz, Stadt	7 802	3 890	38 465	597	3 717
14 6 26 120	Groß Düben	359	354	474	-	12
14 6 26 130	Großhennersdorf	437	407	625	6	14
14 6 26 140	Großschönau	1 690	1 354	3 486	18	246
14 6 26 150	Großschweidnitz	352	298	650	2	51
14 6 26 160	Hähnichen	501	485	659	-	21
14 6 26 170	Hainewalde	553	524	808	5	36
14 6 26 180	Herrnhut, Stadt	616	513	1 262	6	83
14 6 26 190	Hohendubrau	700	675	955	2	29
14 6 26 200	Horka	710	684	948	2	30
14 6 26 210	Jonsdorf, Kurort	543	505	820	7	40
14 6 26 220	Klitten	458	445	611	4	21
14 6 26 230	Kodersdorf	820	761	1 280	7	40
14 6 26 240	Königshain	405	374	561	1	18
14 6 26 250	Krauschwitz	1 130	1 062	1 746	8	72
14 6 26 260	Kreba-Neudorf	383	371	488	-	10
14 6 26 270	Lawalde	635	617	851	2	31
14 6 26 280	Leutersdorf	1 174	1 056	1 955	4	111
14 6 26 290	Löbau, Stadt	3 337	2 359	9 983	99	589
14 6 26 300	Markersdorf	1 262	1 203	1 725	4	64
14 6 26 310	Mittelherwigsdorf	1 260	1 151	1 895	3	85

Direktionsbezirk Dresden

am 31. Dezember 2007								Schlüsselnummer
Wohn- und Nichtwohngebäuden							Wohnungen je 1 000 Einwohner	
davon mit ... Räumen						Wohnfläche in 100 m ²		
3	4	5	6	7 und mehr	darin Räume		145	
139	140	141	142	143	144	145	146	
2 982	3 668	1 430	609	388	2 957	6 834	540	14 6 25 480
205	399	323	254	246	1 881	1 138	419	14 6 25 490
49	109	114	119	173	1 352	570	321	14 6 25 500
111	149	165	97	90	687	562	434	14 6 25 510
285	390	280	155	139	1 062	1 038	447	14 6 25 520
354	462	374	242	156	1 170	1 301	499	14 6 25 530
168	253	231	166	136	1 043	846	424	14 6 25 540
251	428	282	183	126	944	1 046	483	14 6 25 550
907	1 056	726	463	311	2 377	2 894	498	14 6 25 560
176	309	226	129	117	888	863	453	14 6 25 570
155	231	182	114	96	737	682	463	14 6 25 580
309	397	322	238	180	1 359	1 252	460	14 6 25 590
428	534	445	275	190	1 439	1 566	442	14 6 25 600
290	447	338	246	188	1 426	1 345	454	14 6 25 610
161	121	99	61	42	313	383	498	14 6 25 620
1 051	1 396	441	230	155	1 166	2 442	600	14 6 25 630
364	529	530	423	374	2 885	2 180	378	14 6 25 640
39 138	58 090	29 031	13 718	8 582	65 178	117 669	555	14 6 26
462	649	379	197	120	910	1 519	493	14 6 26 010
109	202	124	91	51	380	479	469	14 6 26 020
391	569	417	253	190	1 445	1 562	487	14 6 26 030
154	240	179	130	82	627	671	487	14 6 26 040
240	304	265	131	88	668	902	444	14 6 26 050
197	884	380	246	221	1 686	1 549	486	14 6 26 060
97	158	113	72	45	343	415	451	14 6 26 070
1 482	1 917	923	280	205	1 582	3 489	627	14 6 26 080
596	702	487	259	182	1 361	1 897	495	14 6 26 090
148	200	192	140	81	621	712	437	14 6 26 100
11 624	15 051	5 402	1 404	670	5 056	26 144	678	14 6 26 110
57	127	95	93	90	695	465	374	14 6 26 120
109	173	138	108	77	592	548	406	14 6 26 130
910	1 177	625	334	176	1 351	2 587	552	14 6 26 140
147	197	129	84	40	300	501	465	14 6 26 150
95	169	171	123	80	595	576	455	14 6 26 160
185	229	167	121	65	492	655	470	14 6 26 170
271	433	265	116	88	664	1 003	455	14 6 26 180
127	254	245	153	145	1 124	849	434	14 6 26 190
135	242	251	187	101	753	836	481	14 6 26 200
159	225	179	122	88	690	711	452	14 6 26 210
93	159	122	103	109	829	541	427	14 6 26 220
208	336	319	221	149	1 125	1 105	495	14 6 26 230
78	121	154	118	71	537	501	438	14 6 26 240
297	515	421	235	198	1 515	1 486	452	14 6 26 250
75	144	103	100	56	422	418	477	14 6 26 260
156	245	190	130	97	726	732	410	14 6 26 270
444	622	402	242	130	971	1 475	485	14 6 26 280
2 534	3 853	1 759	728	421	3 195	7 003	578	14 6 26 290
269	377	423	350	238	1 818	1 617	404	14 6 26 300
369	537	463	274	164	1 255	1 556	463	14 6 26 310

Direktionsbezirk Dresden

Schlüsselnummer	Kreisfreie Stadt Landkreis Gemeinde	Tourismus 2007				Straßenverkehrsunfälle insgesamt (ohne sonst.)
		geöffnete Beherbergungsstätten	angebotene Gästebetten	Ankünfte	Übernachtungen	
		147	148	149	150	151
Noch: Landkreis Bautzen						
14 6 25 480	Radeberg, Stadt	9	341	19 364	39 399	96
14 6 25 490	Radibor	-	-	-	-	19
14 6 25 500	Ralbitz-Rosenthal	-	-	-	-	8
14 6 25 510	Rammenau	-	-	-	-	15
14 6 25 520	Schirgiswalde, Stadt	4	188	3 941	11 137	21
14 6 25 530	Schmölln-Putzkau	-	-	-	-	13
14 6 25 540	Schönheichen	1	.	.	.	11
14 6 25 550	Schwepnitz	2	.	.	.	10
14 6 25 560	Sohland a. d. Spree	5	170	4 702	12 160	45
14 6 25 570	Spreetal	1	.	.	.	10
14 6 25 580	Steina	3	42	924	2 390	5
14 6 25 590	Steinigwolmsdorf	-	-	-	-	4
14 6 25 600	Wachau	1	.	.	.	47
14 6 25 610	Weißenberg, Stadt	-	-	-	-	26
14 6 25 620	Wiednitz	-	-	-	-	5
14 6 25 630	Wilthen, Stadt	4	117	4 270	8 925	21
14 6 25 640	Wittichenau, Stadt	3	58	1 847	4 070	18
14 6 26	Landkreis Görlitz	187	8 841	318 751	884 807	1 492
14 6 26 010	Bad Muskau, Stadt	5	146	7 243	20 462	18
14 6 26 020	Beiersdorf	2	.	.	.	6
14 6 26 030	Bernstadt a. d. Eigen, Stadt	1	.	.	.	13
14 6 26 040	Berthelsdorf	1	.	.	.	10
14 6 26 050	Bertsdorf-Hörnitz	3	250	7 249	20 364	10
14 6 26 060	Boxberg/O.L.	4	136	2 721	7 872	23
14 6 26 070	Dürrhennersdorf	-	-	-	-	5
14 6 26 080	Ebersbach/Sa., Stadt	1	.	.	.	38
14 6 26 090	Eibau	5	118	2 170	5 130	17
14 6 26 100	Gablenz	1	.	.	.	16
14 6 26 110	Görlitz, Stadt	22	1 056	77 858	151 686	256
14 6 26 120	Groß Düben	3	70	839	2 776	9
14 6 26 130	Großhennersdorf	1	.	.	.	7
14 6 26 140	Großschönau	13	725	27 078	115 368	33
14 6 26 150	Großschweidnitz	1	.	.	.	9
14 6 26 160	Hähnichen	3	121	1 641	6 809	3
14 6 26 170	Hainewalde	1	.	.	.	8
14 6 26 180	Herrnhut, Stadt	2	.	.	.	23
14 6 26 190	Hohendubrau	-	-	-	-	9
14 6 26 200	Horka	-	-	-	-	5
14 6 26 210	Jonsdorf, Kurort	14	594	21 562	89 354	6
14 6 26 220	Klitten	-	-	-	-	5
14 6 26 230	Kodersdorf	1	.	.	.	24
14 6 26 240	Königshain	2	.	.	.	5
14 6 26 250	Krauschwitz	2	.	.	.	25
14 6 26 260	Kreba-Neudorf	-	-	-	-	5
14 6 26 270	Lawalde	2	.	.	.	12
14 6 26 280	Leutersdorf	2	.	.	.	25
14 6 26 290	Löbau, Stadt	6	194	4 341	29 115	124
14 6 26 300	Markersdorf	7	285	13 878	31 117	18
14 6 26 310	Mittelherwigsdorf	1	.	.	.	27

Direktionsbezirk Dresden

Schwerwiegende Unfälle mit Sachschaden 2007		Straßenverkehrsunfälle mit Personenschaden 2007				Kraftfahrzeugbestand am 1. Januar 2008			Schlüsselnummer
im engeren Sinne	unter Alkoholeinwirkung	insgesamt	verunglückte Personen			insgesamt	darunter		
			Getötete	Schwer-verletzte	Leicht-verletzte		Pkw	Krafträder	
152	153	154	155	156	157	158	159	160	
26	7	63	-	11	67	11 006	9 632	561	14 6 25 480
6	1	12	-	8	13	2 548	1 989	169	14 6 25 490
2	-	6	-	4	4	1 350	1 068	91	14 6 25 500
3	-	12	1	2	11	1 046	859	81	14 6 25 510
2	-	19	-	2	20	1 800	1 560	100	14 6 25 520
1	1	11	-	6	8	2 414	1 975	151	14 6 25 530
3	-	8	-	5	8	1 781	1 422	111	14 6 25 540
-	-	10	1	6	11	1 883	1 580	120	14 6 25 550
9	3	33	-	8	29	4 962	4 128	259	14 6 25 560
2	1	7	1	6	6	1 550	1 338	103	14 6 25 570
3	-	2	-	-	2	1 332	1 147	82	14 6 25 580
2	1	1	-	-	1	2 182	1 833	135	14 6 25 590
11	4	32	1	9	29	3 271	2 739	213	14 6 25 600
6	3	17	-	7	14	2 603	2 067	110	14 6 25 610
2	-	3	-	-	3	638	549	33	14 6 25 620
6	1	14	-	3	13	3 368	2 994	172	14 6 25 630
3	2	13	-	8	7	4 036	3 343	263	14 6 25 640
377	66	1 049	22	346	1 007	169 604	145 941	8 647	14 6 26
5	2	11	-	6	7	2 400	2 077	128	14 6 26 010
2	-	4	-	3	3	853	730	54	14 6 26 020
4	1	8	-	2	6	2 538	2 149	112	14 6 26 030
1	-	9	-	4	6	1 088	931	63	14 6 26 040
3	-	7	-	3	5	1 581	1 386	85	14 6 26 050
5	1	17	1	15	17	2 782	2 281	131	14 6 26 060
1	-	4	-	-	4	797	625	57	14 6 26 070
13	1	24	-	6	27	4 633	4 100	188	14 6 26 080
5	-	12	-	4	28	3 224	2 681	178	14 6 26 090
5	1	10	1	5	5	1 306	1 131	58	14 6 26 100
69	13	174	-	44	174	26 337	23 723	1 104	14 6 26 110
4	1	4	-	-	5	996	793	53	14 6 26 120
-	-	7	-	1	6	960	778	35	14 6 26 130
8	1	24	-	9	17	4 011	3 497	254	14 6 26 140
1	1	7	-	-	11	858	735	48	14 6 26 150
1	-	2	-	1	1	988	802	67	14 6 26 160
2	-	6	-	6	5	1 232	1 035	67	14 6 26 170
4	-	19	-	3	22	1 513	1 270	90	14 6 26 180
2	-	7	-	1	7	1 529	1 260	90	14 6 26 190
2	1	2	-	2	-	1 335	1 112	79	14 6 26 200
1	-	5	-	1	4	1 156	1 022	72	14 6 26 210
1	-	4	-	1	3	948	797	43	14 6 26 220
8	1	15	-	7	9	1 875	1 547	114	14 6 26 230
2	-	3	-	2	1	868	730	41	14 6 26 240
5	1	19	1	9	18	2 752	2 289	156	14 6 26 250
-	1	4	-	1	3	736	613	37	14 6 26 260
6	-	6	1	3	6	1 572	1 277	121	14 6 26 270
10	2	13	-	4	16	2 710	2 302	161	14 6 26 280
27	8	89	1	23	94	10 502	9 055	469	14 6 26 290
6	-	12	-	5	11	3 305	2 645	212	14 6 26 300
8	-	19	1	6	17	2 840	2 455	168	14 6 26 310

Direktionsbezirk Dresden

Schlüsselnummer	Kreisfreie Stadt Landkreis Gemeinde	Ist-Aufkommen an Gemeindesteuern 2007 in 1 000 €				
		Grundsteuer A	Grundsteuer B	Gewerbesteuer	Gemeindeanteil an der Einkommensteuer	Gemeindeanteil an der Umsatzsteuer
		161	162	163	164	165
Noch: Landkreis Bautzen						
14 6 25 480	Radeberg, Stadt	22	1 776	6 441	2 560	984
14 6 25 490	Radibor	41	226	268	327	38
14 6 25 500	Ralbitz-Rosenthal	19	101	102	147	12
14 6 25 510	Rammenau	7	97	66	172	41
14 6 25 520	Schirgiswalde, Stadt	4	179	246	272	48
14 6 25 530	Schmölln-Putzkau	20	199	144	364	83
14 6 25 540	Schönteichen	23	136	106	247	14
14 6 25 550	Schwepnitz	15	236	397	340	83
14 6 25 560	Sohland a. d. Spree	21	544	703	680	154
14 6 25 570	Spreetal	11	461	392	215	526
14 6 25 580	Steina	11	101	40	227	16
14 6 25 590	Steinigwolmsdorf	8	178	273	260	85
14 6 25 600	Wachau	29	358	5 609	532	352
14 6 25 610	Weißenberg, Stadt	72	274	348	315	94
14 6 25 620	Wiednitz	5	63	7	101	6
14 6 25 630	Wilthen, Stadt	7	398	538	633	227
14 6 25 640	Wittichenau, Stadt	34	526	1 035	546	174
14 6 26	Landkreis Görlitz	1 280	25 581	71 341	27 051	8 689
14 6 26 010	Bad Muskau, Stadt	6	414	210	331	69
14 6 26 020	Beiersdorf	5	88	349	93	12
14 6 26 030	Bernstadt a. d. Eigen, Stadt	61	272	2 271	296	266
14 6 26 040	Berthelsdorf	17	92	134	125	12
14 6 26 050	Bertsdorf-Hörnitz	20	166	121	211	15
14 6 26 060	Boxberg/O.L.	20	606	20 478	381	603
14 6 26 070	Dürrhennersdorf	6	60	104	104	25
14 6 26 080	Ebersbach/Sa., Stadt	9	625	806	768	165
14 6 26 090	Eibau	13	273	402	404	103
14 6 26 100	Gablenz	5	138	19	181	29
14 6 26 110	Görlitz, Stadt	52	6 820	10 803	5 964	1 864
14 6 26 120	Groß Düben	7	83	18	120	13
14 6 26 130	Großhennersdorf	22	76	44	107	29
14 6 26 140	Großschönau	17	507	637	450	158
14 6 26 150	Großschweidnitz	7	83	88	175	14
14 6 26 160	Hähnichen	19	93	86	116	6
14 6 26 170	Hainewalde	10	109	32	143	39
14 6 26 180	Herrnhut, Stadt	15	170	504	251	88
14 6 26 190	Hohendubrau	30	144	294	166	46
14 6 26 200	Horka	23	164	105	190	39
14 6 26 210	Jonsdorf, Kurort	2	127	97	184	18
14 6 26 220	Klitten	17	86	106	125	20
14 6 26 230	Kodersdorf	33	221	663	241	47
14 6 26 240	Königshain	18	87	55	134	11
14 6 26 250	Krauschwitz	11	360	560	347	68
14 6 26 260	Kreba-Neudorf	10	89	70	74	20
14 6 26 270	Lawalde	15	133	171	195	32
14 6 26 280	Leutersdorf	13	244	379	316	64
14 6 26 290	Löbau, Stadt	96	1 446	3 701	1 681	809
14 6 26 300	Markersdorf	68	336	483	465	132
14 6 26 310	Mittelherwigsdorf	49	291	410	346	69

Direktionsbezirk Dresden

Hebesätze in %			Realsteuer- aufbringungs- kraft 2007	Steuereinnahmekraft 2007		Schuldenstand am 31.12.2007		Personal- stand am 30. Juni 2007	Schlüssel- nummer
Grund- steuer A	Grund- steuer B	Gewerbe- steuer		insgesamt	je Einwohner	insgesamt	je Einwohner		
				1 000 €	1 000 €	€	1 000 €		
166	167	168	169	170	171	172	173	174	
290	375	380	9 063	11 963	643	12 092	650	196	14 6 25 480
285	380	380	598	936	266	2 707	769	19	14 6 25 490
270	380	400	243	393	220	411	230	3	14 6 25 500
250	370	390	195	402	271	759	513	15	14 6 25 510
290	390	380	475	770	255	2 156	713	40	14 6 25 520
290	360	370	429	861	257	936	279	21	14 6 25 530
300	370	370	305	555	236	277	118	23	14 6 25 540
300	370	375	733	1 116	413	2 558	945	17	14 6 25 550
270	380	370	1 441	2 202	295	1 907	255	57	14 6 25 560
300	370	400	970	1 674	764	825	376	24	14 6 25 570
300	370	400	173	413	229	1 372	763	17	14 6 25 580
250	400	400	488	808	242	1 689	507	19	14 6 25 590
280	360	310	7 860	8 057	1 791	1 319	293	27	14 6 25 600
340	425	435	678	1 056	302	2 098	601	42	14 6 25 610
280	360	400	91	197	193	260	254	6	14 6 25 620
280	380	370	1 070	1 875	316	2 354	397	34	14 6 25 630
335	420	370	1 733	2 346	380	7 955	1 289	48	14 6 25 640
296	422	385	104 082	132 779	457	244 581	842	4 306	14 6 26
300	450	400	633	1 013	254	5 740	1 442	33	14 6 26 010
350	440	380	469	539	418	1 658	1 286	11	14 6 26 020
285	375	375	2 860	3 191	805	809	204	36	14 6 26 030
290	385	380	268	392	225	1 174	674	11	14 6 26 040
320	420	400	319	534	216	755	306	8	14 6 26 050
286	327	340	25 416	24 113	6 015	1 271	317	53	14 6 26 060
200	300	275	253	368	315	-	-	1	14 6 26 070
320	420	420	1 458	2 318	271	4 564	534	72	14 6 26 080
280	370	370	787	1 254	259	1 244	257	74	14 6 26 090
300	400	350	183	390	211	108	59	13	14 6 26 100
360	500	450	15 955	22 871	403	43 129	759	946	14 6 26 110
285	370	380	128	259	200	52	40	10	14 6 26 120
290	380	400	157	289	187	285	184	11	14 6 26 130
300	400	380	1 269	1 813	284	7 326	1 149	55	14 6 26 140
310	380	375	200	380	268	341	240	3	14 6 26 150
285	375	400	219	333	229	161	111	6	14 6 26 160
280	400	380	168	347	199	182	105	14	14 6 26 170
290	380	380	758	1 047	377	1 207	435	34	14 6 26 180
300	395	380	509	691	314	1 391	632	41	14 6 26 190
295	385	385	326	545	276	1 187	601	7	14 6 26 200
300	400	380	248	441	242	-	-	6	14 6 26 210
280	370	375	238	372	259	1 427	994	3	14 6 26 220
300	375	375	1 019	1 239	479	1 697	656	18	14 6 26 230
280	370	375	185	324	249	567	436	2	14 6 26 240
290	385	380	1 032	1 392	359	4 831	1 245	30	14 6 26 250
300	400	400	181	267	258	677	653	4	14 6 26 260
320	400	400	337	548	261	997	475	10	14 6 26 270
280	365	375	726	1 067	261	-	-	43	14 6 26 280
290	390	400	5 537	7 675	440	18 150	1 041	164	14 6 26 290
285	385	390	967	1 517	354	3 013	703	45	14 6 26 300
285	375	375	845	1 218	295	2 023	490	44	14 6 26 310

Direktionsbezirk Dresden

Schlüsselnummer	Kreisfreie Stadt Landkreis Gemeinde	Berein. Einnahmen der öffentlichen Kommunalhaushalte 2007 in 1 000 €				
		insgesamt	Einnahmen der laufenden Rechnung	darunter		Einnahmen der Kapital- rechnung
				Schlüsselzu- weis. v. Land	Gebühren, zweckg. Abg.	
		175	176	177	178	179
Noch: Landkreis Bautzen						
14 6 25 480	Radeberg, Stadt	22 384	20 263	4 410	176	2 120
14 6 25 490	Radibor	2 837	2 695	859	23	142
14 6 25 500	Ralbitz-Rosenthal	1 522	1 439	520	3	83
14 6 25 510	Rammenau	1 396	1 143	298	105	253
14 6 25 520	Schirgiswalde, Stadt	3 304	2 350	863	125	954
14 6 25 530	Schmölln-Putzkau	2 811	2 375	755	68	436
14 6 25 540	Schönteichen	1 905	1 805	591	116	100
14 6 25 550	Schwepnitz	2 862	2 709	507	466	153
14 6 25 560	Sohland a. d. Spree	7 337	6 015	2 050	170	1 323
14 6 25 570	Spreetal	2 988	2 615	230	130	373
14 6 25 580	Steina	1 398	1 317	404	197	81
14 6 25 590	Steinigwolmsdorf	2 558	2 386	898	53	173
14 6 25 600	Wachau	8 511	7 676	-	20	834
14 6 25 610	Weißenberg, Stadt	3 712	2 959	749	246	753
14 6 25 620	Wiednitz	846	714	281	36	133
14 6 25 630	Wilthen, Stadt	6 185	4 513	1 887	41	1 672
14 6 25 640	Wittichenau, Stadt	5 454	4 858	1 296	224	596
14 6 26	Landkreis Görlitz	687 928	583 285	142 496	41 832	104 644
14 6 26 010	Bad Muskau, Stadt	3 685	3 381	1 144	490	304
14 6 26 020	Beiersdorf	1 368	1 264	355	95	104
14 6 26 030	Bernstadt a. d. Eigen, Stadt	4 320	3 767	-	132	553
14 6 26 040	Berthelsdorf	2 136	1 339	388	155	797
14 6 26 050	Bertsdorf-Hörnitz	2 194	1 945	648	242	249
14 6 26 060	Boxberg/O.L.	23 765	22 407	184	180	1 358
14 6 26 070	Dürrhennersdorf	1 237	649	179	-	589
14 6 26 080	Ebersbach/Sa., Stadt	8 087	6 984	2 612	212	1 103
14 6 26 090	Eibau	5 471	3 993	1 270	334	1 478
14 6 26 100	Gablenz	1 492	1 370	421	198	122
14 6 26 110	Görlitz, Stadt	126 333	105 449	34 588	6 303	20 884
14 6 26 120	Groß Düben	919	858	301	63	62
14 6 26 130	Großhennersdorf	1 344	1 053	407	61	291
14 6 26 140	Großschönau	8 724	6 100	1 924	836	2 624
14 6 26 150	Großschweidnitz	928	876	275	34	52
14 6 26 160	Hähnichen	1 005	952	317	39	52
14 6 26 170	Hainewalde	1 927	1 349	401	199	579
14 6 26 180	Herrnhut, Stadt	2 735	2 310	383	77	425
14 6 26 190	Hohendubrau	3 131	2 399	557	214	732
14 6 26 200	Horka	2 543	1 483	519	13	1 060
14 6 26 210	Jonsdorf, Kurort	2 405	1 623	418	297	782
14 6 26 220	Klitten	1 280	1 135	299	92	145
14 6 26 230	Kodersdorf	3 822	2 765	635	343	1 056
14 6 26 240	Königshain	1 098	1 030	271	143	68
14 6 26 250	Krauschwitz	3 773	3 334	996	129	439
14 6 26 260	Kreba-Neudorf	915	837	260	-	78
14 6 26 270	Lawalde	1 364	1 283	280	9	82
14 6 26 280	Leutersdorf	3 646	3 277	954	190	369
14 6 26 290	Löbau, Stadt	22 002	17 866	5 336	522	4 137
14 6 26 300	Markersdorf	5 879	3 890	956	234	1 989
14 6 26 310	Mittelherwigsdorf	4 294	3 755	1 091	506	539

Direktionsbezirk Dresden

Bereinigte Ausgaben der öffentlichen Kommunalhaushalte 2007 in 1 000 €							Finanzierungs- saldo 2007 in 1 000 €	Schlüssel- nummer
insgesamt	Ausgaben der laufenden Rechnung	darunter		Ausgaben der Kapital- rechnung	darunter			
		Personal- ausgaben	laufender Sachaufwand		Sach- investitionen	darunter Bau- maßnahmen		
180	181	182	183	184	185	186	187	
17 538	13 299	2 756	2 990	4 238	4 203	3 809	4 846	14 6 25 480
2 544	2 348	608	544	196	245	188	293	14 6 25 490
1 316	1 204	138	392	112	112	47	206	14 6 25 500
1 389	889	391	227	500	500	478	7	14 6 25 510
3 212	2 047	1 252	490	1 165	1 067	1 032	92	14 6 25 520
2 812	1 876	594	464	936	935	885	-1	14 6 25 530
1 750	1 573	668	369	177	149	15	155	14 6 25 540
2 501	2 308	559	881	193	132	116	361	14 6 25 550
7 227	5 075	1 898	1 593	2 152	1 789	1 625	110	14 6 25 560
2 369	1 710	776	562	659	629	612	619	14 6 25 570
1 239	1 170	560	201	69	69	66	159	14 6 25 580
2 106	1 918	605	447	188	188	169	452	14 6 25 590
4 910	4 252	903	934	658	576	512	3 601	14 6 25 600
3 501	2 402	1 134	749	1 100	395	381	210	14 6 25 610
851	673	195	210	178	111	84	-5	14 6 25 620
5 653	3 977	1 220	1 120	1 676	1 650	1 408	532	14 6 25 630
5 130	4 499	1 479	819	631	631	631	323	14 6 25 640
627 679	528 931	142 749	94 925	98 748	79 440	69 785	60 249	14 6 26
4 193	3 468	851	1 030	725	632	580	-508	14 6 26 010
952	874	354	198	78	74	51	416	14 6 26 020
3 373	2 842	1 148	903	532	517	476	946	14 6 26 030
2 247	1 092	324	272	1 155	1 154	1 085	-111	14 6 26 040
1 851	1 683	310	249	168	145	143	343	14 6 26 050
12 342	7 039	1 916	1 564	5 304	4 791	4 066	11 423	14 6 26 060
1 458	569	55	237	889	849	827	-220	14 6 26 070
6 824	5 550	2 276	1 006	1 274	1 190	1 061	1 264	14 6 26 080
5 515	3 760	2 184	731	1 755	681	594	-44	14 6 26 090
1 395	1 241	453	342	154	133	119	97	14 6 26 100
124 094	106 289	30 290	15 551	17 805	11 334	10 520	2 240	14 6 26 110
801	733	232	195	68	68	44	118	14 6 26 120
1 183	825	221	209	357	357	338	161	14 6 26 130
7 497	5 052	1 669	1 010	2 445	2 381	2 328	1 228	14 6 26 140
998	966	103	114	32	32	7	-69	14 6 26 150
865	764	199	192	101	123	121	140	14 6 26 160
2 037	1 120	415	219	917	901	893	-110	14 6 26 170
2 415	1 936	1 071	434	479	494	418	320	14 6 26 180
3 102	1 948	888	459	1 154	1 154	1 098	29	14 6 26 190
2 387	1 247	237	443	1 140	1 217	959	156	14 6 26 200
2 428	1 449	210	296	979	958	956	-23	14 6 26 210
1 225	1 028	91	376	197	197	190	55	14 6 26 220
3 890	2 134	635	621	1 755	1 760	1 683	-68	14 6 26 230
981	920	65	257	61	29	9	117	14 6 26 240
3 636	3 033	967	711	603	592	537	137	14 6 26 250
801	689	104	139	112	112	98	114	14 6 26 260
1 604	1 568	262	202	37	35	11	-240	14 6 26 270
3 053	2 356	1 212	506	697	680	526	593	14 6 26 280
17 353	13 499	5 866	3 587	3 854	2 602	2 274	4 649	14 6 26 290
6 155	3 193	1 421	765	2 962	2 956	2 849	-275	14 6 26 300
4 119	3 070	1 489	746	1 048	1 010	957	175	14 6 26 310

Direktionsbezirk Dresden

Schlüssel- nummer	Kreisfreie Stadt Landkreis Gemeinde	Fläche 31.12.2007 km ²	Bevölkerung am				Einwoh- ner je km ² 2007
			3.10.1990	31. Dezember 2007			
			insgesamt	männlich	weiblich		
1	2	3	4	5	6		
Noch: Landkreis Görlitz							
14 6 26 320	Mücka	24,31	1 457	1 217	627	590	50
14 6 26 330	Neißeau	47,29	1 974	1 932	956	976	41
14 6 26 340	Neugersdorf, Stadt	5,53	7 725	6 163	3 010	3 153	1 114
14 6 26 350	Neusalza-Spremberg, Stadt	22,89	4 571	3 804	1 874	1 930	166
14 6 26 360	Niedercunnersdorf	14,17	1 882	1 656	828	828	117
14 6 26 370	Niesky, Stadt	53,61	12 972	10 557	5 096	5 461	197
14 6 26 380	Obercunnersdorf	15,62	2 659	2 140	1 038	1 102	137
14 6 26 390	Oderwitz	35,92	6 634	5 725	2 739	2 986	159
14 6 26 400	Olbersdorf	15,16	6 994	5 734	2 746	2 988	378
14 6 26 410	Oppach	8,01	3 256	2 986	1 517	1 469	373
14 6 26 420	Ostritz, Stadt	23,37	3 867	2 765	1 351	1 414	118
14 6 26 430	Oybin	18,25	1 798	1 546	755	791	85
14 6 26 440	Quitzdorf am See	36,20	1 718	1 427	702	725	39
14 6 26 450	Reichenbach/O.L., Stadt	42,79	4 910	4 209	2 062	2 147	98
14 6 26 460	Rietschen	72,76	3 542	2 915	1 424	1 491	40
14 6 26 470	Rosenbach	23,50	1 953	1 693	859	834	72
14 6 26 480	Rothenburg/O.L., Stadt	72,29	7 044	5 576	2 838	2 738	77
14 6 26 490	Schleife	41,87	2 956	2 803	1 409	1 394	67
14 6 26 500	Schönau-Berzdorf a. d. Eigen	27,84	2 040	1 735	890	845	62
14 6 26 510	Schönbach	9,06	1 570	1 322	671	651	146
14 6 26 520	Schöpstal	29,62	2 056	2 672	1 349	1 323	90
14 6 26 530	Seiffhennersdorf, Stadt	19,13	6 874	4 493	2 206	2 287	235
14 6 26 540	Sohland a. Rotstein	19,80	1 269	1 395	718	677	70
14 6 26 550	Strahwalde	9,89	1 066	781	399	382	79
14 6 26 560	Trebendorf	31,95	843	1 058	518	540	33
14 6 26 570	Vierkirchen	35,34	2 061	1 909	963	946	54
14 6 26 580	Waldhufen	58,65	2 918	2 760	1 414	1 346	47
14 6 26 590	Weißkeißel	50,42	1 110	1 422	717	705	28
14 6 26 600	Weißwasser/O.L., Stadt	63,30	35 515	20 298	9 964	10 334	321
14 6 26 610	Zittau, Stadt	66,74	41 404	29 361	14 044	15 317	440
14 6 27	Landkreis Meißen	1 452,39	289 937	259 343	127 312	132 031	179
14 6 27 010	Coswig, Stadt	25,85	26 123	22 057	10 665	11 392	853
14 6 27 020	Diera-Zehren	43,20	3 756	3 742	1 886	1 856	87
14 6 27 030	Ebersbach	84,19	4 596	4 805	2 455	2 350	57
14 6 27 040	Glaubitz	13,97	2 073	2 054	1 060	994	147
14 6 27 050	Gröditz, Stadt	8,43	9 688	7 534	3 690	3 844	894
14 6 27 060	Großenhain, Stadt	43,97	20 047	15 652	7 627	8 025	356
14 6 27 070	Hirschstein	34,46	2 600	2 391	1 181	1 210	69
14 6 27 080	Käbschütztal	50,45	3 250	2 962	1 509	1 453	59
14 6 27 090	Ketzerbachtal	45,38	3 221	2 800	1 425	1 375	62
14 6 27 100	Klipphausen	61,65	5 055	6 146	3 103	3 043	100
14 6 27 110	Lampertswalde	29,06	1 911	1 954	985	969	67
14 6 27 120	Leuben-Schleinitz	26,71	1 949	1 536	755	781	57
14 6 27 130	Lommatzsch, Stadt	66,47	7 224	5 683	2 740	2 943	86
14 6 27 140	Meißen, Stadt	30,90	35 187	27 856	13 339	14 517	901
14 6 27 150	Moritzburg	46,37	6 123	8 165	4 084	4 081	176
14 6 27 160	Nauwalde	20,35	1 246	1 080	550	530	53
14 6 27 170	Niederau	35,21	3 663	4 120	2 049	2 071	117
14 6 27 180	Nossen, Stadt	50,52	8 445	7 323	3 547	3 776	145

Direktionsbezirk Dresden

Bevölkerung im Alter von ... bis unter ... Jahren am 31. Dezember 2007									Schlüsselnummer
unter 6	6 bis unter 15	15 bis unter 18	18 bis unter 25	25 bis unter 30	30 bis unter 40	40 bis unter 50	50 bis unter 65	65 und mehr	
7	8	9	10	11	12	13	14	15	
49	85	24	108	74	137	201	252	287	14 6 26 320
96	156	52	141	94	218	332	401	442	14 6 26 330
265	372	148	497	257	663	1 006	1 265	1 690	14 6 26 340
145	247	108	257	209	415	570	848	1 005	14 6 26 350
71	93	51	140	89	205	246	379	382	14 6 26 360
442	702	273	917	496	990	1 774	2 280	2 683	14 6 26 370
96	145	50	159	113	210	340	429	598	14 6 26 380
214	363	134	430	232	602	928	1 162	1 660	14 6 26 390
210	336	169	454	242	552	1 002	1 216	1 553	14 6 26 400
143	176	69	218	166	396	494	627	697	14 6 26 410
121	172	64	237	126	265	464	551	765	14 6 26 420
58	92	28	121	81	157	222	365	422	14 6 26 430
68	98	40	92	68	155	218	298	390	14 6 26 440
190	282	131	364	214	393	733	849	1 053	14 6 26 450
104	187	77	232	147	322	470	598	778	14 6 26 460
87	129	40	167	113	204	269	354	330	14 6 26 470
239	347	157	507	283	596	975	1 220	1 252	14 6 26 480
94	164	72	230	161	331	510	582	659	14 6 26 490
88	140	60	141	92	188	292	364	370	14 6 26 500
61	96	32	90	62	183	236	268	294	14 6 26 510
116	217	102	218	107	325	492	608	487	14 6 26 520
157	259	112	339	183	434	744	935	1 330	14 6 26 530
80	87	54	106	72	172	269	270	285	14 6 26 540
29	45	22	72	53	71	124	194	171	14 6 26 550
43	78	31	103	55	137	227	187	197	14 6 26 560
83	148	54	171	100	231	309	381	432	14 6 26 570
156	216	92	222	158	334	485	514	583	14 6 26 580
52	80	37	127	62	147	289	348	280	14 6 26 590
810	1 060	535	1 806	1 029	1 857	3 744	4 968	4 489	14 6 26 600
1 241	1 660	689	2 726	1 809	2 913	4 170	5 917	8 236	14 6 26 610
12 222	15 957	6 726	22 071	14 748	29 540	43 762	52 367	61 950	14 6 27
934	1 250	544	1 769	1 176	2 348	3 387	5 067	5 582	14 6 27 010
168	214	109	322	207	439	707	772	804	14 6 27 020
262	375	151	445	286	596	927	848	915	14 6 27 030
78	113	51	239	94	241	351	430	457	14 6 27 040
360	401	178	694	466	755	1 281	1 439	1 960	14 6 27 050
753	936	364	1 468	937	1 698	2 612	3 152	3 732	14 6 27 060
94	158	71	233	134	282	453	447	519	14 6 27 070
146	224	67	269	163	356	608	542	587	14 6 27 080
161	204	90	232	177	332	492	533	579	14 6 27 090
329	504	184	560	341	758	1 294	1 108	1 068	14 6 27 100
81	135	72	203	132	218	390	364	359	14 6 27 110
72	107	35	116	78	185	278	305	360	14 6 27 120
209	332	166	437	290	588	966	1 126	1 569	14 6 27 130
1 309	1 546	694	2 580	1 776	2 783	4 312	5 134	7 722	14 6 27 140
438	635	221	607	405	1 017	1 455	1 701	1 686	14 6 27 150
44	46	25	112	58	131	228	194	242	14 6 27 160
205	256	107	361	259	503	702	925	802	14 6 27 170
336	473	198	586	356	854	1 136	1 473	1 911	14 6 27 180

Direktionsbezirk Dresden

Schlüssel- nummer	Kreisfreie Stadt Landkreis Gemeinde	Lebendgeborene 2007		Gestorbene 2007		Überschuss bzw. Gestor-
		insgesamt	je 1 000 Einwohner	insgesamt	je 1 000 Einwohner	insgesamt
		16	17	18	19	20
Noch: Landkreis Görlitz						
14 6 26 320	Mücka	7	5,7	9	7,3	-2
14 6 26 330	Neißeau	14	7,2	23	11,8	-9
14 6 26 340	Neugersdorf, Stadt	55	8,9	69	11,1	-14
14 6 26 350	Neusalza-Spremberg, Stadt	21	5,5	69	18,0	-48
14 6 26 360	Niedercunnersdorf	8	4,8	19	11,4	-11
14 6 26 370	Niesky, Stadt	68	6,4	125	11,7	-57
14 6 26 380	Obercunnersdorf	23	10,7	30	13,9	-7
14 6 26 390	Oderwitz	30	5,2	115	19,9	-85
14 6 26 400	Olbersdorf	39	6,8	62	10,9	-23
14 6 26 410	Oppach	26	8,8	30	10,2	-4
14 6 26 420	Ostritz, Stadt	17	6,1	56	20,0	-39
14 6 26 430	Oybin	5	3,2	29	18,4	-24
14 6 26 440	Quitzdorf am See	11	7,6	23	16,0	-12
14 6 26 450	Reichenbach/O.L., Stadt	32	7,6	53	12,6	-21
14 6 26 460	Rietschen	25	8,5	32	10,9	-7
14 6 26 470	Rosenbach	12	7,1	15	8,8	-3
14 6 26 480	Rothenburg/O.L., Stadt	47	8,4	94	16,8	-47
14 6 26 490	Schleife	23	8,2	24	8,5	-1
14 6 26 500	Schönau-Berzdorf a. d. Eigen	11	6,3	18	10,3	-7
14 6 26 510	Schönbach	5	3,7	10	7,5	-5
14 6 26 520	Schöpstal	17	6,3	17	6,3	-
14 6 26 530	Seiffhennersdorf, Stadt	24	5,3	64	14,1	-40
14 6 26 540	Sohland a. Rotstein	14	9,9	17	12,0	-3
14 6 26 550	Strahwalde	3	3,8	11	13,9	-8
14 6 26 560	Trebendorf	6	5,7	10	9,5	-4
14 6 26 570	Vierkirchen	16	8,3	22	11,4	-6
14 6 26 580	Waldhufen	26	9,4	18	6,5	8
14 6 26 590	Weißkeißel	9	6,3	14	9,8	-5
14 6 26 600	Weißwasser/O.L., Stadt	144	7,0	256	12,4	-112
14 6 26 610	Zittau, Stadt	234	7,9	448	15,1	-214
14 6 27	Landkreis Meißen	1 972	7,6	2 931	11,3	-959
14 6 27 010	Coswig, Stadt	135	6,1	201	9,1	-66
14 6 27 020	Diera-Zehren	25	6,7	30	8,0	-5
14 6 27 030	Ebersbach	34	7,0	59	12,2	-25
14 6 27 040	Glaubitz	9	4,4	38	18,5	-29
14 6 27 050	Gröditz, Stadt	62	8,1	85	11,1	-23
14 6 27 060	Großenhain, Stadt	115	7,3	180	11,4	-65
14 6 27 070	Hirschstein	20	8,3	17	7,1	3
14 6 27 080	Käbschütztal	26	8,8	23	7,8	3
14 6 27 090	Ketzerbachtal	20	7,1	29	10,2	-9
14 6 27 100	Klipphausen	53	8,6	56	9,1	-3
14 6 27 110	Lampertswalde	11	5,6	14	7,1	-3
14 6 27 120	Leuben-Schleinitz	14	9,1	11	7,2	3
14 6 27 130	Lommatzsch, Stadt	33	5,8	81	14,2	-48
14 6 27 140	Meißen, Stadt	246	8,8	447	16,0	-201
14 6 27 150	Moritzburg	64	7,8	77	9,4	-13
14 6 27 160	Nauwalde	11	10,1	11	10,1	-
14 6 27 170	Niederau	28	6,7	40	9,6	-12
14 6 27 180	Nossen, Stadt	45	6,1	93	12,7	-48

Direktionsbezirk Dresden

der Geborenen benen (-)	Zuzüge 2007		Fortzüge 2007		Überschuss der Zu- bzw. Fortzüge (-)		Gesamtveränderung 2007		Schlüssel- nummer
	insgesamt	je 1 000 Einwohner	insgesamt	je 1 000 Einwohner	insgesamt	je 1 000 Einwohner	insgesamt	je 1 000 Einwohner	
-1,6	34	27,6	48	39,0	-14	-11,4	-17	-13,8	14 6 26 320
-4,6	65	33,4	83	42,7	-18	-9,3	-27	-13,9	14 6 26 330
-2,3	231	37,3	281	45,4	-50	-8,1	-64	-10,3	14 6 26 340
-12,5	140	36,5	164	42,7	-24	-6,3	-71	-18,5	14 6 26 350
-6,6	57	34,3	59	35,5	-2	-1,2	-13	-7,8	14 6 26 360
-5,3	489	45,9	640	60,0	-151	-14,2	-209	-19,6	14 6 26 370
-3,3	68	31,6	78	36,3	-10	-4,6	-16	-7,4	14 6 26 380
-14,7	188	32,6	211	36,6	-23	-4,0	-108	-18,7	14 6 26 390
-4,0	330	57,9	272	47,7	58	10,2	35	6,1	14 6 26 400
-1,4	221	75,0	156	52,9	65	22,1	62	21,0	14 6 26 410
-13,9	83	29,7	126	45,0	-43	-15,4	-82	-29,3	14 6 26 420
-15,2	52	33,0	89	56,5	-37	-23,5	-61	-38,7	14 6 26 430
-8,3	44	30,5	68	47,2	-24	-16,7	-36	-25,0	14 6 26 440
-5,0	224	53,2	212	50,3	12	2,8	-	-	14 6 26 450
-2,4	61	20,7	107	36,4	-46	-15,6	-53	-18,0	14 6 26 460
-1,8	47	27,7	69	40,7	-22	-13,0	-25	-14,7	14 6 26 470
-8,4	181	32,3	213	38,0	-32	-5,7	-77	-13,7	14 6 26 480
-0,4	73	25,9	117	41,5	-44	-15,6	-45	-16,0	14 6 26 490
-4,0	46	26,3	69	39,5	-23	-13,2	-30	-17,2	14 6 26 500
-3,7	29	21,6	52	38,8	-23	-17,2	-28	-20,9	14 6 26 510
-	64	23,9	86	32,1	-22	-8,2	-21	-7,8	14 6 26 520
-8,8	124	27,4	153	33,8	-29	-6,4	-69	-15,2	14 6 26 530
-2,1	39	27,6	53	37,6	-14	-9,9	-19	-13,5	14 6 26 540
-10,1	21	26,5	30	37,9	-9	-11,4	-17	-21,5	14 6 26 550
-3,8	36	34,1	32	30,3	4	3,8	-	-	14 6 26 560
-3,1	40	20,7	75	38,8	-35	-18,1	-49	-25,4	14 6 26 570
2,9	79	28,5	96	34,6	-17	-6,1	-9	-3,2	14 6 26 580
-3,5	72	50,3	83	58,0	-11	-7,7	-16	-11,2	14 6 26 590
-5,4	658	32,0	1 072	52,1	-414	-20,1	-525	-25,5	14 6 26 600
-7,2	1 174	39,7	1 437	48,6	-263	-8,9	-474	-16,0	14 6 26 610
-3,7	5 669	21,8	7 065	27,1	-1 396	-5,4	-2 352	-9,0	14 6 27
-3,0	920	41,5	960	43,3	-40	-1,8	-107	-4,8	14 6 27 010
-1,3	145	38,6	175	46,6	-30	-8,0	-35	-9,3	14 6 27 020
-5,2	143	29,6	166	34,3	-23	-4,8	-48	-9,9	14 6 27 030
-14,1	149	72,5	132	64,2	17	8,3	-12	-5,8	14 6 27 040
-3,0	247	32,4	405	53,1	-158	-20,7	-181	-23,7	14 6 27 050
-4,1	525	33,3	776	49,2	-251	-15,9	-313	-19,9	14 6 27 060
1,2	56	23,3	96	39,9	-40	-16,6	-37	-15,4	14 6 27 070
1,0	184	62,6	150	51,1	34	11,6	37	12,6	14 6 27 080
-3,2	101	35,7	154	54,4	-53	-18,7	-62	-21,9	14 6 27 090
-0,5	256	41,6	277	45,0	-21	-3,4	-24	-3,9	14 6 27 100
-1,5	47	23,8	74	37,5	-27	-13,7	-30	-15,2	14 6 27 110
2,0	82	53,5	84	54,8	-2	-1,3	1	0,7	14 6 27 120
-8,4	200	35,0	199	34,8	1	0,2	-47	-8,2	14 6 27 130
-7,2	1 222	43,7	1 223	43,7	-1	-	-201	-7,2	14 6 27 140
-1,6	444	54,4	448	54,9	-4	-0,5	-17	-2,1	14 6 27 150
-	15	13,8	33	30,4	-18	-16,6	-18	-16,6	14 6 27 160
-2,9	168	40,4	222	53,4	-54	-13,0	-66	-15,9	14 6 27 170
-6,5	264	35,9	283	38,5	-19	-2,6	-67	-9,1	14 6 27 180

Direktionsbezirk Dresden

Schlüssel- nummer	Kreisfreie Stadt Landkreis Gemeinde	Allgemein bildende Schulen am 13. September 2007					
		Grundschulen				Mittelschulen	
		Schulen	Klassen	Schüler	Lehrer	Schulen	Klassen
		30	31	32	33	34	35
Noch: Landkreis Görlitz							
14 6 26 320	Mücka	-	-	-	-	1	11
14 6 26 330	Neißeaue	1	4	73	6	-	-
14 6 26 340	Neugersdorf, Stadt	1	10	216	16	-	-
14 6 26 350	Neusalza-Spremberg, Stadt	1	4	75	6	1	13
14 6 26 360	Niedercunnersdorf	1	8	139	11	-	-
14 6 26 370	Niesky, Stadt	3	23	401	35	1	13
14 6 26 380	Obercunnersdorf	-	-	-	-	-	-
14 6 26 390	Oderwitz	1	8	159	14	1	12
14 6 26 400	Olbersdorf	1	8	149	16	-	-
14 6 26 410	Oppach	1	8	146	14	-	-
14 6 26 420	Ostritz, Stadt	1	4	44	4	-	-
14 6 26 430	Oybin	-	-	-	-	-	-
14 6 26 440	Quitzdorf am See	-	-	-	-	-	-
14 6 26 450	Reichenbach/O.L., Stadt	1	8	168	14	1	14
14 6 26 460	Rietschen	1	7	123	13	1	3
14 6 26 470	Rosenbach	1	5	102	6	-	-
14 6 26 480	Rothenburg/O.L., Stadt	1	11	156	15	1	14
14 6 26 490	Schleife	1	8	149	15	1	12
14 6 26 500	Schönau-Berzdorf a. d. Eigen	1	4	73	6	-	-
14 6 26 510	Schönbach	-	-	-	-	-	-
14 6 26 520	Schöpstal	1	8	136	13	-	-
14 6 26 530	Seifhennersdorf, Stadt	1	6	112	10	1	10
14 6 26 540	Sohland a. Rotstein	-	-	-	-	-	-
14 6 26 550	Strahwalde	-	-	-	-	-	-
14 6 26 560	Trebendorf	-	-	-	-	-	-
14 6 26 570	Vierkirchen	1	4	65	6	-	-
14 6 26 580	Waldhufen	1	4	83	8	-	-
14 6 26 590	Weißkeißel	-	-	-	-	-	-
14 6 26 600	Weißwasser/O.L., Stadt	4	26	494	50	2	22
14 6 26 610	Zittau, Stadt	5	43	903	74	3	43
14 6 27	Landkreis Meißen	50	374	7 553	612	22	267
14 6 27 010	Coswig, Stadt	4	26	556	45	2	21
14 6 27 020	Diera-Zehren	1	4	85	5	-	-
14 6 27 030	Ebersbach	1	10	189	14	1	9
14 6 27 040	Glaubitz	-	-	-	-	-	-
14 6 27 050	Gröditz, Stadt	1	9	186	21	1	14
14 6 27 060	Großenhain, Stadt	3	24	441	41	2	26
14 6 27 070	Hirschstein	1	4	70	9	-	-
14 6 27 080	Käbschütztal	1	6	117	9	-	-
14 6 27 090	Ketzerbachtal	1	4	93	7	-	-
14 6 27 100	Klipphausen	2	10	199	15	-	-
14 6 27 110	Lampertswalde	1	6	107	8	-	-
14 6 27 120	Leuben-Schleinitz	-	-	-	-	-	-
14 6 27 130	Lommatzsch, Stadt	1	11	231	15	1	11
14 6 27 140	Meißen, Stadt	4	35	764	58	3	32
14 6 27 150	Moritzburg	3	20	385	27	1	10
14 6 27 160	Nauwalde	-	-	-	-	-	-
14 6 27 170	Niederau	1	7	132	11	-	-
14 6 27 180	Nossen, Stadt	1	10	219	14	1	20

Direktionsbezirk Dresden

Allgemein bildende Schulen am 13. September 2007										Schlüssel- nummer
Mittelschulen		Gymnasien				allgemein bildende Förderschulen				
Schüler	Lehrer	Schulen	Klassen	Schüler	Lehrer	Schulen	Klassen	Schüler	Lehrer	
36	37	38	39	40	41	42	43	44	45	
227	29	-	-	-	-	-	-	-	-	14 6 26 320
-	-	-	-	-	-	-	-	-	-	14 6 26 330
-	-	-	-	-	-	-	-	-	-	14 6 26 340
285	35	-	-	-	-	-	-	-	-	14 6 26 350
-	-	-	-	-	-	-	-	-	-	14 6 26 360
305	36	1	19	631	66	1	17	186	31	14 6 26 370
-	-	-	-	-	-	-	-	-	-	14 6 26 380
242	30	-	-	-	-	-	-	-	-	14 6 26 390
-	-	-	-	-	-	-	-	-	-	14 6 26 400
-	-	-	-	-	-	-	-	-	-	14 6 26 410
-	-	-	-	-	-	-	-	-	-	14 6 26 420
-	-	-	-	-	-	-	-	-	-	14 6 26 430
-	-	-	-	-	-	-	-	-	-	14 6 26 440
334	34	-	-	-	-	-	-	-	-	14 6 26 450
67	3	-	-	-	-	-	-	-	-	14 6 26 460
-	-	-	-	-	-	-	-	-	-	14 6 26 470
237	32	-	-	-	-	-	-	-	-	14 6 26 480
199	32	-	-	-	-	-	-	-	-	14 6 26 490
-	-	-	-	-	-	-	-	-	-	14 6 26 500
-	-	-	-	-	-	-	-	-	-	14 6 26 510
-	-	-	-	-	-	-	-	-	-	14 6 26 520
201	21	1	14	466	49	-	-	-	-	14 6 26 530
-	-	-	-	-	-	-	-	-	-	14 6 26 540
-	-	-	-	-	-	-	-	-	-	14 6 26 550
-	-	-	-	-	-	-	-	-	-	14 6 26 560
-	-	-	-	-	-	-	-	-	-	14 6 26 570
-	-	-	-	-	-	-	-	-	-	14 6 26 580
-	-	-	-	-	-	-	-	-	-	14 6 26 590
460	63	1	17	612	68	3	31	246	49	14 6 26 600
975	104	1	23	840	82	2	24	241	37	14 6 26 610
5 840	696	9	154	5 477	551	8	123	1 190	212	14 6 27
428	52	1	19	668	63	1	36	358	58	14 6 27 010
-	-	-	-	-	-	-	-	-	-	14 6 27 020
211	26	-	-	-	-	-	-	-	-	14 6 27 030
-	-	-	-	-	-	-	-	-	-	14 6 27 040
305	38	-	-	-	-	-	-	-	-	14 6 27 050
522	62	1	21	749	78	1	11	118	16	14 6 27 060
-	-	-	-	-	-	-	-	-	-	14 6 27 070
-	-	-	-	-	-	-	-	-	-	14 6 27 080
-	-	-	-	-	-	-	-	-	-	14 6 27 090
-	-	-	-	-	-	-	-	-	-	14 6 27 100
-	-	-	-	-	-	-	-	-	-	14 6 27 110
-	-	-	-	-	-	-	-	-	-	14 6 27 120
240	25	-	-	-	-	-	-	-	-	14 6 27 130
702	93	2	31	1 110	121	2	30	314	50	14 6 27 140
253	30	-	-	-	-	-	-	-	-	14 6 27 150
-	-	-	-	-	-	-	-	-	-	14 6 27 160
-	-	-	-	-	-	-	-	-	-	14 6 27 170
430	43	1	20	673	59	-	-	-	-	14 6 27 180

Direktionsbezirk Dresden

Schlüssel- nummer	Kreisfreie Stadt Landkreis Gemeinde	Absolventen/Abgänger am Ende des Schuljahres			
		insgesamt	davon		
			ohne Hauptschul- abschluss	mit Hauptschul- abschluss	mit Realschul- abschluss
		46	47	48	49
Noch: Landkreis Görlitz					
14 6 26 320	Mücka	40	-	7	33
14 6 26 330	Neißeau	-	-	-	-
14 6 26 340	Neugersdorf, Stadt	33	-	-	33
14 6 26 350	Neusalza-Spremberg, Stadt	59	-	12	47
14 6 26 360	Niedercunnersdorf	-	-	-	-
14 6 26 370	Niesky, Stadt	254	19	31	86
14 6 26 380	Obercunnersdorf	-	-	-	-
14 6 26 390	Oderwitz	92	1	-	91
14 6 26 400	Olbersdorf	-	-	-	-
14 6 26 410	Oppach	-	-	-	-
14 6 26 420	Ostritz, Stadt	41	-	1	40
14 6 26 430	Oybin	-	-	-	-
14 6 26 440	Quitzdorf am See	-	-	-	-
14 6 26 450	Reichenbach/O.L., Stadt	119	4	25	90
14 6 26 460	Rietschen	-	-	-	-
14 6 26 470	Rosenbach	-	-	-	-
14 6 26 480	Rothenburg/O.L., Stadt	101	2	10	89
14 6 26 490	Schleife	56	-	9	47
14 6 26 500	Schönau-Berzdorf a. d. Eigen	-	-	-	-
14 6 26 510	Schönbach	-	-	-	-
14 6 26 520	Schöpstal	-	-	-	-
14 6 26 530	Seifhennersdorf, Stadt	158	7	7	38
14 6 26 540	Sohland a. Rotstein	-	-	-	-
14 6 26 550	Strahwalde	-	-	-	-
14 6 26 560	Trebendorf	-	-	-	-
14 6 26 570	Vierkirchen	-	-	-	-
14 6 26 580	Waldhufen	-	-	-	-
14 6 26 590	Weißkeißel	-	-	-	-
14 6 26 600	Weißwasser/O.L., Stadt	356	48	40	148
14 6 26 610	Zittau, Stadt	453	40	36	219
14 6 27	Landkreis Meißen	2 851	232	290	1 514
14 6 27 010	Coswig, Stadt	326	52	49	112
14 6 27 020	Diera-Zehren	-	-	-	-
14 6 27 030	Ebersbach	48	-	13	35
14 6 27 040	Glaubitz	-	-	-	-
14 6 27 050	Gröditz, Stadt	105	9	13	83
14 6 27 060	Großenhain, Stadt	310	23	14	133
14 6 27 070	Hirschstein	-	-	-	-
14 6 27 080	Käbschütztal	-	-	-	-
14 6 27 090	Ketzerbachtal	-	-	-	-
14 6 27 100	Klipphausen	-	-	-	-
14 6 27 110	Lampertswalde	-	-	-	-
14 6 27 120	Leuben-Schleinitz	-	-	-	-
14 6 27 130	Lommatzsch, Stadt	73	3	5	65
14 6 27 140	Meißen, Stadt	423	44	53	174
14 6 27 150	Moritzburg	74	4	-	70
14 6 27 160	Nauwalde	-	-	-	-
14 6 27 170	Niederau	-	-	-	-
14 6 27 180	Nossen, Stadt	203	3	28	99

Direktionsbezirk Dresden

2006/07	Berufsbildende Schulen am 5. November 2007				Gewerbeanzeigen 2007		Schlüssel- nummer
mit allgemeiner Hochschulreife	Schulen	Klassen	Schüler	Lehrer	Anmel- dungen	Abmel- dungen	
50	51	52	53	54	55	56	
-	-	-	-	-	13	9	14 6 26 320
-	-	-	-	-	16	16	14 6 26 330
-	-	-	-	-	230	185	14 6 26 340
-	-	-	-	-	24	23	14 6 26 350
-	-	-	-	-	8	10	14 6 26 360
118	1	3	55	3	97	76	14 6 26 370
-	-	-	-	-	9	14	14 6 26 380
-	-	-	-	-	38	31	14 6 26 390
-	-	-	-	-	34	33	14 6 26 400
-	-	-	-	-	38	36	14 6 26 410
-	-	-	-	-	14	20	14 6 26 420
-	-	-	-	-	20	8	14 6 26 430
-	-	-	-	-	18	17	14 6 26 440
-	-	-	-	-	39	47	14 6 26 450
-	-	-	-	-	12	13	14 6 26 460
-	-	-	-	-	12	12	14 6 26 470
-	-	-	-	-	39	27	14 6 26 480
-	-	-	-	-	17	18	14 6 26 490
-	-	-	-	-	-	-	14 6 26 500
-	-	-	-	-	16	12	14 6 26 510
-	-	-	-	-	27	16	14 6 26 520
106	-	-	-	-	33	29	14 6 26 530
-	-	-	-	-	5	7	14 6 26 540
-	-	-	-	-	12	6	14 6 26 550
-	-	-	-	-	4	3	14 6 26 560
-	-	-	-	-	8	4	14 6 26 570
-	-	-	-	-	12	21	14 6 26 580
-	-	-	-	-	12	10	14 6 26 590
120	3	50	897	58	149	148	14 6 26 600
158	6	96	1 991	109	232	225	14 6 26 610
815	12	359	7 330	347	2 357	1 987	14 6 27
113	-	-	-	-	185	150	14 6 27 010
-	-	-	-	-	40	22	14 6 27 020
-	-	-	-	-	48	22	14 6 27 030
-	-	-	-	-	-	-	14 6 27 040
-	-	-	-	-	56	46	14 6 27 050
140	2	65	1 122	79	151	139	14 6 27 060
-	-	-	-	-	10	11	14 6 27 070
-	-	-	-	-	22	22	14 6 27 080
-	-	-	-	-	37	26	14 6 27 090
-	-	-	-	-	81	62	14 6 27 100
-	-	-	-	-	20	9	14 6 27 110
-	-	-	-	-	-	-	14 6 27 120
-	-	-	-	-	37	24	14 6 27 130
152	4	98	2 167	101	312	232	14 6 27 140
-	-	-	-	-	93	80	14 6 27 150
-	-	-	-	-	-	-	14 6 27 160
-	-	-	-	-	41	33	14 6 27 170
73	-	-	-	-	49	40	14 6 27 180

Direktionsbezirk Dresden

Schlüssel- nummer	Kreisfreie Stadt Landkreis Gemeinde	Sozialversicherungspflichtig Beschäftigte am 30. Juni 2007				
		am Arbeitsort			am Wohnort	
		insgesamt	männlich	weiblich	insgesamt	männlich
		57	58	59	60	61
Noch: Landkreis Görlitz						
14 6 26 320	Mücka	198	78	120	386	236
14 6 26 330	Neißeau	230	142	88	645	341
14 6 26 340	Neugersdorf, Stadt	1 920	1 142	778	1 793	959
14 6 26 350	Neusalza-Spremberg, Stadt	741	361	380	1 160	640
14 6 26 360	Niedercunnersdorf	301	210	91	559	309
14 6 26 370	Niesky, Stadt	3 639	1 670	1 969	3 409	1 796
14 6 26 380	Obercunnersdorf	497	251	246	663	350
14 6 26 390	Oderwitz	1 167	500	667	1 802	932
14 6 26 400	Olbersdorf	879	488	391	1 644	819
14 6 26 410	Oppach	422	211	211	820	448
14 6 26 420	Ostritz, Stadt	403	158	245	818	421
14 6 26 430	Oybin	190	87	103	458	234
14 6 26 440	Quitzdorf am See	155	102	53	415	221
14 6 26 450	Reichenbach/O.L., Stadt	907	362	545	1 249	676
14 6 26 460	Rietschen	466	223	243	897	497
14 6 26 470	Rosenbach	194	119	75	621	343
14 6 26 480	Rothenburg/O.L., Stadt	1 634	719	915	1 830	994
14 6 26 490	Schleife	796	590	206	1 039	582
14 6 26 500	Schönau-Berzdorf a. d. Eigen	294	182	112	585	332
14 6 26 510	Schönbach	461	222	239	429	229
14 6 26 520	Schöpstal	592	413	179	1 008	514
14 6 26 530	Seiffhennersdorf, Stadt	1 064	547	517	1 273	694
14 6 26 540	Sohland a. Rotstein	94	52	42	444	225
14 6 26 550	Strahwalde	68	42	26	271	156
14 6 26 560	Trebendorf	37	33	4	427	237
14 6 26 570	Vierkirchen	243	167	76	617	359
14 6 26 580	Waldhufen	443	248	195	931	513
14 6 26 590	Weißkeißel	365	259	106	529	297
14 6 26 600	Weißwasser/O.L., Stadt	4 623	1 816	2 807	5 786	3 158
14 6 26 610	Zittau, Stadt	10 520	4 978	5 542	7 596	3 970
14 6 27	Landkreis Meißen	79 715	43 523	36 192	90 065	47 921
14 6 27 010	Coswig, Stadt	5 186	2 911	2 275	7 785	4 042
14 6 27 020	Diera-Zehren	515	276	239	1 387	721
14 6 27 030	Ebersbach	815	469	346	1 867	1 005
14 6 27 040	Glaubitz	990	722	268	765	408
14 6 27 050	Gröditz, Stadt	2 591	1 500	1 091	2 248	1 316
14 6 27 060	Großenhain, Stadt	5 685	2 735	2 950	5 076	2 688
14 6 27 070	Hirschstein	277	165	112	882	489
14 6 27 080	Käbschütztal	359	232	127	1 109	605
14 6 27 090	Ketzerbachtal	1 232	923	309	933	520
14 6 27 100	Klipphausen	2 196	1 470	726	2 415	1 258
14 6 27 110	Lampertswalde	1 567	1 018	549	836	463
14 6 27 120	Leuben-Schleinitz	215	156	59	494	289
14 6 27 130	Lommatzsch, Stadt	1 562	971	591	1 938	1 090
14 6 27 140	Meißen, Stadt	12 007	5 269	6 738	8 483	4 427
14 6 27 150	Moritzburg	1 680	883	797	3 096	1 545
14 6 27 160	Nauwalde	204	167	37	449	256
14 6 27 170	Niederau	1 062	709	353	1 670	863
14 6 27 180	Nossen, Stadt	2 317	1 367	950	2 459	1 371

Direktionsbezirk Dresden

weiblich	Arbeitslose im Jahresdurchschnitt 2007						Schlüsselnummer
	insgesamt	und zwar					
		weiblich	Ausländer	im Alter von unter 25 Jahren	im Alter von 55 Jahren u. mehr	Langzeit-arbeitslose	
62	63	64	65	66	67	68	
150	119	68	.	11	21	51	14 6 26 320
304	162	84	3	12	19	84	14 6 26 330
834	543	285	5	43	93	56	14 6 26 340
520	339	188	.	33	71	50	14 6 26 350
250	121	58	.	14	19	17	14 6 26 360
1 613	959	522	24	113	146	416	14 6 26 370
313	134	70	.	17	23	21	14 6 26 380
870	418	210	.	56	70	69	14 6 26 390
825	536	269	.	48	74	54	14 6 26 400
372	246	141	.	24	52	33	14 6 26 410
397	251	126	.	35	40	42	14 6 26 420
224	86	48	.	10	18	15	14 6 26 430
194	121	72	.	9	19	61	14 6 26 440
573	410	225	4	51	56	154	14 6 26 450
400	270	148	.	29	48	95	14 6 26 460
278	155	81	.	15	20	28	14 6 26 470
836	495	247	19	50	68	220	14 6 26 480
457	218	120	.	23	49	87	14 6 26 490
253	156	84	.	15	25	23	14 6 26 500
200	89	44	.	8	19	19	14 6 26 510
494	162	81	.	21	34	60	14 6 26 520
579	412	209	6	44	58	49	14 6 26 530
219	101	48	.	11	20	35	14 6 26 540
115	79	38	.	5	16	13	14 6 26 550
190	76	40	.	8	19	30	14 6 26 560
258	153	85	.	16	30	49	14 6 26 570
418	255	142	.	21	38	129	14 6 26 580
232	141	86	.	10	32	65	14 6 26 590
2 628	2 849	1 560	114	246	478	1 350	14 6 26 600
3 626	3 106	1 597	.	316	469	249	14 6 26 610
42 144	18 263	9 685	310	2 013	2 571	4 843	14 6 27
3 743	1 371	732	38	166	233	117	14 6 27 010
666	218	120	.	26	39	29	14 6 27 020
862	289	153	.	28	33	77	14 6 27 030
357	103	58	.	13	19	33	14 6 27 040
932	893	505	30	79	104	382	14 6 27 050
2 388	1 498	784	34	135	213	628	14 6 27 060
393	153	89	.	19	19	44	14 6 27 070
504	193	102	.	19	24	16	14 6 27 080
413	201	93	.	21	33	16	14 6 27 090
1 157	268	137	.	35	39	30	14 6 27 100
373	128	76	.	17	24	53	14 6 27 110
205	103	53	.	8	17	9	14 6 27 120
848	366	218	4	43	46	42	14 6 27 130
4 056	2 553	1 258	42	370	326	153	14 6 27 140
1 551	264	127	3	26	49	38	14 6 27 150
193	72	42	.	5	8	26	14 6 27 160
807	217	118	.	25	43	30	14 6 27 170
1 088	488	272	3	51	72	43	14 6 27 180

Direktionsbezirk Dresden

Schlüssel- nummer	Kreisfreie Stadt Landkreis Gemeinde	Bodenfläche am 31.12.2007 nach Art der tatsächlichen Nutzung in ha		
		insgesamt	Siedlungs- und Verkehrsfläche	
			zusammen	Gebäude- und Freifläche
		69	70	71
Noch: Landkreis Görlitz				
14 6 26 320	Mücka	2 431	178	79
14 6 26 330	Neißeau	4 729	321	174
14 6 26 340	Neugersdorf, Stadt	553	278	186
14 6 26 350	Neusalza-Spremberg, Stadt	2 289	229	120
14 6 26 360	Niedercunnersdorf	1 417	139	77
14 6 26 370	Niesky, Stadt	5 361	768	492
14 6 26 380	Obercunnersdorf	1 562	146	83
14 6 26 390	Oderwitz	3 592	358	205
14 6 26 400	Olbersdorf	1 516	277	139
14 6 26 410	Oppach	801	151	95
14 6 26 420	Ostritz, Stadt	2 337	229	148
14 6 26 430	Oybin	1 825	132	58
14 6 26 440	Quitzdorf am See	3 620	265	137
14 6 26 450	Reichenbach/O.L., Stadt	4 279	392	226
14 6 26 460	Rietschen	7 276	478	233
14 6 26 470	Rosenbach	2 350	159	90
14 6 26 480	Rothenburg/O.L., Stadt	7 229	1 028	410
14 6 26 490	Schleife	4 187	403	230
14 6 26 500	Schönau-Berzdorf a. d. Eigen	2 784	169	106
14 6 26 510	Schönbach	906	96	58
14 6 26 520	Schöpstal	2 962	333	187
14 6 26 530	Seifhennersdorf, Stadt	1 913	288	176
14 6 26 540	Sohland a. Rotstein	1 980	142	82
14 6 26 550	Strahwalde	989	85	44
14 6 26 560	Trebendorf	3 195	229	84
14 6 26 570	Vierkirchen	3 534	314	156
14 6 26 580	Waldhufen	5 865	403	187
14 6 26 590	Weißkeißel	5 042	235	93
14 6 26 600	Weißwasser/O.L., Stadt	6 330	1 103	500
14 6 26 610	Zittau, Stadt	6 674	1 406	848
14 6 27	Landkreis Meißen	145 239	15 550	8 636
14 6 27 010	Coswig, Stadt	2 585	730	503
14 6 27 020	Diera-Zehren	4 320	311	169
14 6 27 030	Ebersbach	8 419	457	254
14 6 27 040	Glaubitz	1 397	144	85
14 6 27 050	Gröditz, Stadt	843	336	232
14 6 27 060	Großenhain, Stadt	4 397	880	519
14 6 27 070	Hirschstein	3 446	209	102
14 6 27 080	Käbschütztal	5 045	305	161
14 6 27 090	Ketzerbachtal	4 538	356	188
14 6 27 100	Klipphausen	6 165	509	297
14 6 27 110	Lampertswalde	2 906	259	146
14 6 27 120	Leuben-Schleinitz	2 671	178	79
14 6 27 130	Lommatzsch, Stadt	6 647	431	238
14 6 27 140	Meißen, Stadt	3 090	995	643
14 6 27 150	Moritzburg	4 637	497	255
14 6 27 160	Nauwalde	2 035	99	48
14 6 27 170	Niederau	3 521	361	165
14 6 27 180	Nossen, Stadt	5 052	635	299

Direktionsbezirk Dresden

Bodenfläche am 31.12.2007 nach Art der tatsächlichen Nutzung in ha					Schlüsselnummer
Siedlungs- und Verkehrsfläche					
Betriebsfläche (ohne Abbauland)	Erholungsfläche	Friedhofsfläche	Verkehrsfläche	darunter Straße, Weg, Platz	
72	73	74	75	76	
1	6	1	91	85	14 6 26 320
1	13	2	130	115	14 6 26 330
4	17	6	66	60	14 6 26 340
1	8	4	97	79	14 6 26 350
5	4	1	52	46	14 6 26 360
3	27	8	238	214	14 6 26 370
1	5	2	55	44	14 6 26 380
1	15	3	134	101	14 6 26 390
1	52	3	83	73	14 6 26 400
-	12	1	43	40	14 6 26 410
2	13	2	64	63	14 6 26 420
0	17	0	57	51	14 6 26 430
1	26	1	99	88	14 6 26 440
0	18	2	145	132	14 6 26 450
18	15	2	210	187	14 6 26 460
5	3	1	60	60	14 6 26 470
17	41	3	557	210	14 6 26 480
1	11	2	158	114	14 6 26 490
1	7	1	53	53	14 6 26 500
0	4	1	33	33	14 6 26 510
2	11	1	132	119	14 6 26 520
5	21	3	83	73	14 6 26 530
-	2	1	57	50	14 6 26 540
-	1	1	40	31	14 6 26 550
34	5	1	105	82	14 6 26 560
3	11	1	143	141	14 6 26 570
3	38	1	174	174	14 6 26 580
-	4	2	137	113	14 6 26 590
169	153	7	273	206	14 6 26 600
13	140	16	390	318	14 6 26 610
202	1 004	93	5 615	4 618	14 6 27
4	60	5	159	121	14 6 27 010
6	14	1	121	121	14 6 27 020
7	17	2	177	177	14 6 27 030
0	8	1	50	47	14 6 27 040
20	21	2	60	46	14 6 27 050
20	81	5	254	170	14 6 27 060
1	6	1	98	90	14 6 27 070
2	10	1	130	121	14 6 27 080
1	6	2	159	130	14 6 27 090
4	23	2	184	181	14 6 27 100
11	8	1	93	74	14 6 27 110
1	2	1	96	67	14 6 27 120
2	22	2	167	145	14 6 27 130
8	96	12	236	196	14 6 27 140
1	83	1	157	149	14 6 27 150
-	1	1	50	50	14 6 27 160
28	21	1	146	105	14 6 27 170
1	27	3	305	244	14 6 27 180

Direktionsbezirk Dresden

Schlüssel- nummer	Kreisfreie Stadt Landkreis Gemeinde	Landwirtschaftliche Betriebe 2007			
		insgesamt	davon mit einer landwirtschaftlich genutzten Fläche von ... bis unter ... ha		
			unter 10	10 - 100	100 und mehr
		77	78	79	80
Noch: Landkreis Görlitz					
14 6 26 320	Mücka	2	2	-	-
14 6 26 330	Neißeau	19	5	10	4
14 6 26 340	Neugersdorf, Stadt	2	2	-	-
14 6 26 350	Neusalza-Spremberg, Stadt	16	11	4	1
14 6 26 360	Niedercunnersdorf	7	3	4	-
14 6 26 370	Niesky, Stadt	5	3	1	1
14 6 26 380	Obercunnersdorf	8	3	2	3
14 6 26 390	Oderwitz	17	9	6	2
14 6 26 400	Olbersdorf	5	2	-	3
14 6 26 410	Oppach	2	1	1	-
14 6 26 420	Ostritz, Stadt	13	6	5	2
14 6 26 430	Oybin	1	-	1	-
14 6 26 440	Quitzdorf am See	3	2	1	-
14 6 26 450	Reichenbach/O.L., Stadt	24	8	3	13
14 6 26 460	Rietschen	9	5	2	2
14 6 26 470	Rosenbach	6	3	1	2
14 6 26 480	Rothenburg/O.L., Stadt	11	3	4	4
14 6 26 490	Schleife	11	6	4	1
14 6 26 500	Schönau-Berzdorf a. d. Eigen	11	3	3	5
14 6 26 510	Schönbach	10	6	3	1
14 6 26 520	Schöpstal	17	7	7	3
14 6 26 530	Seifhennersdorf, Stadt	15	8	6	1
14 6 26 540	Sohland a. Rotstein	3	2	-	1
14 6 26 550	Strahwalde	5	3	1	1
14 6 26 560	Trebendorf	3	1	2	-
14 6 26 570	Vierkirchen	14	7	3	4
14 6 26 580	Waldhufen	13	6	4	3
14 6 26 590	Weißkeißel	5	2	2	1
14 6 26 600	Weißwasser/O.L., Stadt	2	2	-	-
14 6 26 610	Zittau, Stadt	36	20	10	6
14 6 27	Landkreis Meißen	735	339	240	156
14 6 27 010	Coswig, Stadt	21	20	-	1
14 6 27 020	Diera-Zehren	34	18	10	6
14 6 27 030	Ebersbach	40	9	13	18
14 6 27 040	Glaubitz	8	2	2	4
14 6 27 050	Gröditz, Stadt	8	3	5	-
14 6 27 060	Großenhain, Stadt	23	12	8	3
14 6 27 070	Hirschstein	13	3	9	1
14 6 27 080	Käbschütztal	21	5	6	10
14 6 27 090	Ketzerbachtal	17	3	8	6
14 6 27 100	Klipphausen	38	21	8	9
14 6 27 110	Lampertswalde	14	5	4	5
14 6 27 120	Leuben-Schleinitz	13	5	7	1
14 6 27 130	Lommatzsch, Stadt	39	8	18	13
14 6 27 140	Meißen, Stadt	36	33	3	-
14 6 27 150	Moritzburg	32	21	11	-
14 6 27 160	Nauwalde	16	5	8	3
14 6 27 170	Niederau	20	8	7	5
14 6 27 180	Nossen, Stadt	12	8	1	3

Direktionsbezirk Dresden

Landwirtschaftliche Betriebe und landwirtschaftlich genutzte Fläche 2007 in ha								Schlüsselnummer
insgesamt		darunter						
		Ackerland		Dauerkulturen		Dauergrünland		
Betriebe	Fläche	Betriebe	Fläche	Betriebe	Fläche	Betriebe	Fläche	
81	82	83	84	85	86	87	88	
2	.	-	-	-	-	2	.	14 6 26 320
19	.	13	.	-	-	18	758	14 6 26 330
2	.	2	.	-	-	1	.	14 6 26 340
16	.	6	.	-	-	15	109	14 6 26 350
7	174	3	101	1	.	6	.	14 6 26 360
5	.	5	.	1	.	4	.	14 6 26 370
8	1 005	8	899	-	-	8	106	14 6 26 380
17	1 152	13	859	1	.	14	.	14 6 26 390
5	.	4	.	-	-	4	640	14 6 26 400
2	.	2	.	-	-	2	.	14 6 26 410
13	665	8	492	2	.	7	.	14 6 26 420
1	.	-	-	-	-	1	.	14 6 26 430
3	.	1	.	1	.	2	.	14 6 26 440
24	3 213	19	2 797	1	.	23	416	14 6 26 450
9	1 903	6	1 110	-	-	9	793	14 6 26 460
6	3 681	3	.	2	.	3	586	14 6 26 470
11	2 900	10	2 316	-	-	8	584	14 6 26 480
11	.	5	.	1	.	11	144	14 6 26 490
11	3 174	10	2 512	-	-	8	662	14 6 26 500
10	540	5	334	-	-	10	206	14 6 26 510
17	2 783	10	2 373	3	3	16	407	14 6 26 520
15	1 131	13	734	-	-	13	397	14 6 26 530
3	.	1	.	-	-	3	.	14 6 26 540
5	223	3	140	-	-	5	82	14 6 26 550
3	54	3	40	-	-	3	15	14 6 26 560
14	1 768	12	1 364	-	-	11	404	14 6 26 570
13	3 168	8	2 392	-	-	13	776	14 6 26 580
5	448	3	5	-	-	5	443	14 6 26 590
2	.	1	.	-	-	1	.	14 6 26 600
36	2 237	26	1 852	1	.	26	.	14 6 26 610
735	95 726	536	82 178	115	776	544	12 765	14 6 27
21	.	12	.	9	.	6	.	14 6 27 010
34	2 670	18	2 000	12	60	19	610	14 6 27 020
40	8 973	34	7 554	2	.	35	.	14 6 27 030
8	952	8	873	-	-	6	78	14 6 27 040
8	111	6	88	1	.	8	.	14 6 27 050
23	567	15	431	2	.	17	.	14 6 27 060
13	1 912	12	1 726	-	-	10	186	14 6 27 070
21	4 988	15	4 176	3	.	20	.	14 6 27 080
17	5 579	13	5 047	-	-	16	532	14 6 27 090
38	4 414	18	3 529	9	122	31	764	14 6 27 100
14	3 796	12	3 088	1	.	11	.	14 6 27 110
13	.	8	.	3	.	9	78	14 6 27 120
39	8 103	34	7 842	1	.	30	.	14 6 27 130
36	120	9	43	26	55	12	22	14 6 27 140
32	488	23	267	1	.	31	.	14 6 27 150
16	1 147	15	929	-	-	16	218	14 6 27 160
20	2 654	13	2 371	2	.	15	.	14 6 27 170
12	1 083	10	951	2	.	5	.	14 6 27 180

Direktionsbezirk Dresden

Schlüsselnummer	Kreisfreie Stadt Landkreis Gemeinde	Ergebnis der allgemeinen Viehzählung vom 3. Mai 2007				
		Betriebe mit Rinder- haltung	Rinder		Betriebe mit Schweine- haltung	Schweine insgesamt
			insgesamt	darunter Michkühe		
		89	90	91	92	93
Noch: Landkreis Görlitz						
14 6 26 320	Mücka	-	-	-	-	-
14 6 26 330	Neißeau	5	.	.	3	24
14 6 26 340	Neugersdorf, Stadt	-	-	-	-	-
14 6 26 350	Neusalza-Spremberg, Stadt	6	76	-	2	.
14 6 26 360	Niedercunnersdorf	4	115	.	-	-
14 6 26 370	Niesky, Stadt	2	.	.	1	.
14 6 26 380	Obercunnersdorf	4	156	.	-	-
14 6 26 390	Oderwitz	8	1 001	156	-	-
14 6 26 400	Olbersdorf	2	.	.	-	-
14 6 26 410	Oppach	1	.	-	1	.
14 6 26 420	Ostritz, Stadt	3	114	-	-	-
14 6 26 430	Oybin	1	.	-	-	-
14 6 26 440	Quitzdorf am See	1	.	.	-	-
14 6 26 450	Reichenbach/O.L., Stadt	9	.	.	1	.
14 6 26 460	Rietschen	4	1 182	.	1	.
14 6 26 470	Rosenbach	3	1 428	.	1	.
14 6 26 480	Rothenburg/O.L., Stadt	5	1 312	.	2	.
14 6 26 490	Schleife	4	.	.	-	-
14 6 26 500	Schönau-Berzdorf a. d. Eigen	4	2 909	1 487	2	.
14 6 26 510	Schönbach	9	352	152	2	.
14 6 26 520	Schöpstal	10	519	.	6	73
14 6 26 530	Seiffhennersdorf, Stadt	8	551	.	-	-
14 6 26 540	Sohland a. Rotstein	1	.	.	1	.
14 6 26 550	Strahwalde	3	85	-	1	.
14 6 26 560	Trebendorf	1	.	-	1	.
14 6 26 570	Vierkirchen	6	939	.	1	.
14 6 26 580	Waldhufen	7	1 368	759	3	.
14 6 26 590	Weißkeißel	4	197	-	-	-
14 6 26 600	Weißwasser/O.L., Stadt	-	-	-	-	-
14 6 26 610	Zittau, Stadt	7	907	.	1	.
14 6 27	Landkreis Meißen	242	33 517	12 747	132	101 328
14 6 27 010	Coswig, Stadt	-	-	-	-	-
14 6 27 020	Diera-Zehren	7	.	.	3	.
14 6 27 030	Ebersbach	23	3 298	1 101	12	22 897
14 6 27 040	Glaubitz	3	.	-	5	.
14 6 27 050	Gröditz, Stadt	5	23	-	3	.
14 6 27 060	Großenhain, Stadt	10	327	.	3	14
14 6 27 070	Hirschstein	6	.	.	3	108
14 6 27 080	Käbschütztal	8	1 383	.	2	.
14 6 27 090	Ketzerbachtal	5	.	.	2	.
14 6 27 100	Klipphausen	12	1 317	-	4	2 514
14 6 27 110	Lampertswalde	8	.	.	6	.
14 6 27 120	Leuben-Schleinitz	2	.	-	1	.
14 6 27 130	Lommatzsch, Stadt	9	.	.	2	.
14 6 27 140	Meißen, Stadt	2	.	-	1	.
14 6 27 150	Moritzburg	14	198	-	10	38
14 6 27 160	Nauwalde	9	.	.	4	24
14 6 27 170	Niederau	7	940	.	4	403
14 6 27 180	Nossen, Stadt	2	.	.	2	.

Direktionsbezirk Dresden

Ergebnis der allgemeinen Viehzählung vom 3. Mai 2007							Schlüsselnummer
Betriebe mit Hühnerhaltung	Hühner insgesamt	Betriebe mit Pferdehaltung	Pferde insgesamt	Betriebe mit Schafhaltung	Schafe insgesamt	dar. weibliche Schafe zur Zucht einschl. Jährlinge	
94	95	96	97	98	99	100	
-	-	1	.	-	-	-	14 6 26 320
6	95	9	44	5	1 903	1 285	14 6 26 330
-	-	-	-	-	-	-	14 6 26 340
4	57	3	26	7	245	120	14 6 26 350
1	.	3	32	3	29	23	14 6 26 360
2	.	1	.	2	.	.	14 6 26 370
2	.	-	-	1	.	.	14 6 26 380
4	70	4	28	1	.	.	14 6 26 390
1	.	2	.	3	2 339	1 564	14 6 26 400
1	.	-	-	1	.	.	14 6 26 410
1	.	3	21	3	120	50	14 6 26 420
-	-	-	-	-	-	-	14 6 26 430
1	.	1	.	1	.	-	14 6 26 440
5	.	9	74	3	.	.	14 6 26 450
1	.	1	.	2	.	.	14 6 26 460
-	-	-	-	1	.	.	14 6 26 470
3	48	4	48	1	.	.	14 6 26 480
2	.	3	27	5	293	248	14 6 26 490
2	.	1	.	-	-	-	14 6 26 500
2	.	1	.	2	.	.	14 6 26 510
5	.	5	27	4	50	22	14 6 26 520
7	.	2	.	2	.	.	14 6 26 530
1	.	1	.	-	-	-	14 6 26 540
3	152	3	16	1	.	.	14 6 26 550
2	.	-	-	1	.	.	14 6 26 560
6	.	3	8	5	150	83	14 6 26 570
5	96	5	23	7	132	88	14 6 26 580
3	.	3	.	-	-	-	14 6 26 590
1	.	1	.	-	-	-	14 6 26 600
6	127	8	78	7	73	27	14 6 26 610
157	1 220 513	131	1 180	128	10 869	6 375	14 6 27
1	.	2	.	-	-	-	14 6 27 010
4	.	7	111	6	46	31	14 6 27 020
12	281	10	39	11	.	.	14 6 27 030
4	100	1	.	3	.	.	14 6 27 040
4	.	4	13	3	28	.	14 6 27 050
9	145 064	4	38	3	43	33	14 6 27 060
4	102	1	.	4	37	19	14 6 27 070
1	.	2	.	5	495	330	14 6 27 080
3	40	2	.	2	.	.	14 6 27 090
7	142	10	91	8	1 284	741	14 6 27 100
3	51	-	-	-	-	-	14 6 27 110
-	-	1	.	2	.	.	14 6 27 120
5	.	3	10	4	91	49	14 6 27 130
2	.	1	.	-	-	-	14 6 27 140
14	576	17	290	11	126	71	14 6 27 150
7	190	4	7	2	.	.	14 6 27 160
4	.	3	20	6	.	.	14 6 27 170
2	.	3	16	4	.	.	14 6 27 180

Direktionsbezirk Dresden

Schlüssel- nummer	Kreisfreie Stadt Landkreis Gemeinde	Verarbeitendes Gewerbe sowie Bergbau und Gewinnung		
		Betriebe	tätige Personen	bezahlte Entgelte
				1 000 €
101	102	103		
Noch: Landkreis Görlitz				
14 6 26 320	Mücka	-	-	-
14 6 26 330	Neißeau	1	.	.
14 6 26 340	Neugersdorf, Stadt	8	685	15 583
14 6 26 350	Neusalza-Spremberg, Stadt	2	.	.
14 6 26 360	Niedercunnersdorf	1	.	.
14 6 26 370	Niesky, Stadt	9	637	15 018
14 6 26 380	Obercunnersdorf	-	-	-
14 6 26 390	Oderwitz	4	410	7 695
14 6 26 400	Olbersdorf	3	308	6 526
14 6 26 410	Oppach	1	.	.
14 6 26 420	Ostritz, Stadt	1	.	.
14 6 26 430	Oybin	-	-	-
14 6 26 440	Quitzdorf am See	3	29	658
14 6 26 450	Reichenbach/O.L., Stadt	2	.	.
14 6 26 460	Rietschen	1	.	.
14 6 26 470	Rosenbach	-	-	-
14 6 26 480	Rothenburg/O.L., Stadt	5	316	6 725
14 6 26 490	Schleife	1	.	.
14 6 26 500	Schönau-Berzdorf a. d. Eigen	-	-	-
14 6 26 510	Schönbach	4	359	6 404
14 6 26 520	Schöpstal	1	.	.
14 6 26 530	Seifhennersdorf, Stadt	6	460	9 916
14 6 26 540	Sohland a. Rotstein	-	-	-
14 6 26 550	Strahwalde	-	-	-
14 6 26 560	Trebendorf	1	.	.
14 6 26 570	Vierkirchen	2	.	.
14 6 26 580	Waldhufen	2	.	.
14 6 26 590	Weißkeißel	-	-	-
14 6 26 600	Weißwasser/O.L., Stadt	10	723	13 701
14 6 26 610	Zittau, Stadt	26	1 435	32 238
14 6 27	Landkreis Meißen	180	18 468	546 657
14 6 27 010	Coswig, Stadt	23	1 604	46 927
14 6 27 020	Diera-Zehren	-	-	-
14 6 27 030	Ebersbach	1	.	.
14 6 27 040	Glaubitz	4	374	9 197
14 6 27 050	Gröditz, Stadt	7	991	32 481
14 6 27 060	Großenhain, Stadt	16	773	15 006
14 6 27 070	Hirschstein	-	-	-
14 6 27 080	Käbschütztal	2	.	.
14 6 27 090	Ketzerbachtal	-	-	-
14 6 27 100	Klipphausen	3	90	1 766
14 6 27 110	Lampertswalde	3	671	18 734
14 6 27 120	Leuben-Schleinitz	1	.	.
14 6 27 130	Lommatzsch, Stadt	4	591	13 989
14 6 27 140	Meißen, Stadt	20	2 436	67 248
14 6 27 150	Moritzburg	3	122	2 616
14 6 27 160	Nauwalde	-	-	-
14 6 27 170	Niederau	5	227	5 834
14 6 27 180	Nossen, Stadt	13	625	14 387

Direktionsbezirk Dresden

von Steinen und Erden 2007		Investitionen im Verarbeitenden Gewerbe 2006			Schlüsselnummer
Gesamtumsatz	darunter Auslandsumsatz	Betriebe mit Investitionen	Bruttoanlageinvestitionen		
			insgesamt	je Beschäftigten	
1 000 €			1 000 €	€	
104	105	106	107	108	
-	-	-	-	-	14 6 26 320
.	.	-	-	-	14 6 26 330
95 759	25 566	7	.	.	14 6 26 340
.	.	2	.	.	14 6 26 350
.	.	-	-	-	14 6 26 360
117 700	20 582	6	.	.	14 6 26 370
-	-	-	-	-	14 6 26 380
81 809	1 770	3	.	.	14 6 26 390
42 511	18 288	3	.	.	14 6 26 400
.	.	1	.	.	14 6 26 410
.	.	-	-	-	14 6 26 420
-	-	-	-	-	14 6 26 430
7 171	-	-	-	-	14 6 26 440
.	.	2	.	.	14 6 26 450
.	.	-	-	-	14 6 26 460
-	-	-	-	-	14 6 26 470
49 356	10 609	5	.	.	14 6 26 480
.	.	-	-	-	14 6 26 490
-	-	-	-	-	14 6 26 500
37 736	897	3	.	.	14 6 26 510
.	.	1	.	.	14 6 26 520
50 821	14 165	5	.	.	14 6 26 530
-	-	-	-	-	14 6 26 540
-	-	-	-	-	14 6 26 550
.	.	1	.	.	14 6 26 560
.	.	2	.	.	14 6 26 570
.	.	1	.	.	14 6 26 580
-	-	-	-	-	14 6 26 590
81 463	24 041	9	.	.	14 6 26 600
204 578	55 740	19	.	.	14 6 26 610
4 725 451	1 791 566	137	199 121	11 332	14 6 27
261 828	73 972	19	.	.	14 6 27 010
-	-	-	-	-	14 6 27 020
.	.	-	-	-	14 6 27 030
93 750	13 232	4	.	.	14 6 27 040
360 446	90 880	5	.	.	14 6 27 050
83 404	7 100	12	.	.	14 6 27 060
-	-	-	-	-	14 6 27 070
.	.	1	.	.	14 6 27 080
-	-	-	-	-	14 6 27 090
10 633	357	1	.	.	14 6 27 100
550 400	215 831	2	.	.	14 6 27 110
.	.	1	.	.	14 6 27 120
113 149	633	3	.	.	14 6 27 130
322 429	116 125	17	.	.	14 6 27 140
14 236	189	2	.	.	14 6 27 150
-	-	-	-	-	14 6 27 160
25 062	35	3	.	.	14 6 27 170
79 459	13 246	9	.	.	14 6 27 180

Direktionsbezirk Dresden

Schlüssel- nummer	Kreisfreie Stadt Landkreis Gemeinde	Bauhauptgewerbe		
		Juni 2007 (Ergänzungserhebung)		
		Betriebe	tätige Personen	Gesamtumsatz 2006 in 1 000 €
		109	110	111
Noch: Landkreis Görlitz				
14 6 26 320	Mücka	3	16	933
14 6 26 330	Neißeau	5	26	3 099
14 6 26 340	Neugersdorf, Stadt	11	87	7 691
14 6 26 350	Neusalza-Spremberg, Stadt	11	64	3 845
14 6 26 360	Niedercunnersdorf	6	42	1 967
14 6 26 370	Niesky, Stadt	21	377	39 652
14 6 26 380	Obercunnersdorf	10	56	4 897
14 6 26 390	Oderwitz	14	95	7 000
14 6 26 400	Olbersdorf	8	29	1 593
14 6 26 410	Oppach	7	32	2 194
14 6 26 420	Ostritz, Stadt	4	15	797
14 6 26 430	Oybin	3	16	588
14 6 26 440	Quitzdorf am See	3	.	.
14 6 26 450	Reichenbach/O.L., Stadt	9	39	2 381
14 6 26 460	Rietschen	6	64	5 223
14 6 26 470	Rosenbach	5	23	773
14 6 26 480	Rothenburg/O.L., Stadt	8	52	4 545
14 6 26 490	Schleife	6	16	1 820
14 6 26 500	Schönau-Berzdorf a. d. Eigen	1	.	.
14 6 26 510	Schönbach	6	21	644
14 6 26 520	Schöpstal	6	12	307
14 6 26 530	Seifhennersdorf, Stadt	9	32	2 000
14 6 26 540	Sohland a. Rotstein	4	20	1 464
14 6 26 550	Strahwalde	1	.	.
14 6 26 560	Trebendorf	-	-	-
14 6 26 570	Vierkirchen	4	18	1 528
14 6 26 580	Waldhufen	5	31	542
14 6 26 590	Weißkeißel	4	16	779
14 6 26 600	Weißwasser/O.L., Stadt	11	122	12 539
14 6 26 610	Zittau, Stadt	37	383	26 042
14 6 27	Landkreis Meißen	427	3 613	380 466
14 6 27 010	Coswig, Stadt	30	252	24 498
14 6 27 020	Diera-Zehren	17	77	5 894
14 6 27 030	Ebersbach	10	58	4 720
14 6 27 040	Glaubitz	8	214	21 628
14 6 27 050	Gröditz, Stadt	6	183	36 675
14 6 27 060	Großenhain, Stadt	19	251	19 960
14 6 27 070	Hirschstein	2	.	.
14 6 27 080	Käbschütztal	5	33	2 713
14 6 27 090	Ketzerbachtal	6	.	.
14 6 27 100	Klipphausen	16	120	12 710
14 6 27 110	Lampertswalde	4	108	9 482
14 6 27 120	Leuben-Schleinitz	1	.	.
14 6 27 130	Lommatzsch, Stadt	12	86	6 186
14 6 27 140	Meißen, Stadt	48	420	42 976
14 6 27 150	Moritzburg	13	42	2 311
14 6 27 160	Nauwalde	4	47	1 448
14 6 27 170	Niederau	11	84	8 595
14 6 27 180	Nossen, Stadt	7	42	1 987

Direktionsbezirk Dresden

Ausbaugewerbe			Baugenehmigungen 2007				Schlüsselnummer
Juni 2007 (Jährliche Erhebung)			Errichtung neuer Gebäude				
Betriebe	tätige Personen	Gesamtumsatz 2006 in 1 000 €	Wohn- gebäude	darunter mit		Nichtwohn- gebäude	
				1 Wohnung	2 Wohnungen		
112	113	114	115	116	117	118	
-	-	-	-	-	-	-	14 6 26 320
-	-	-	-	-	-	-	14 6 26 330
2	.	.	-	-	-	3	14 6 26 340
-	-	-	-	-	-	1	14 6 26 350
-	-	-	-	-	-	-	14 6 26 360
1	.	.	1	1	-	4	14 6 26 370
1	.	.	-	-	-	2	14 6 26 380
-	-	-	2	2	-	2	14 6 26 390
-	-	-	-	-	-	-	14 6 26 400
-	-	-	-	-	-	2	14 6 26 410
-	-	-	-	-	-	-	14 6 26 420
-	-	-	2	2	-	1	14 6 26 430
-	-	-	-	-	-	2	14 6 26 440
-	-	-	1	1	-	2	14 6 26 450
-	-	-	1	1	-	-	14 6 26 460
-	-	-	-	-	-	-	14 6 26 470
-	-	-	-	-	-	5	14 6 26 480
-	-	-	-	-	-	3	14 6 26 490
1	.	.	-	-	-	-	14 6 26 500
-	-	-	-	-	-	-	14 6 26 510
-	-	-	1	1	-	3	14 6 26 520
-	-	-	1	1	-	1	14 6 26 530
-	-	-	1	1	-	-	14 6 26 540
-	-	-	-	-	-	-	14 6 26 550
-	-	-	-	-	-	-	14 6 26 560
-	-	-	2	2	-	-	14 6 26 570
1	.	.	1	1	-	1	14 6 26 580
-	-	-	-	-	-	-	14 6 26 590
4	113	7 880	-	-	-	8	14 6 26 600
5	111	6 101	5	5	-	4	14 6 26 610
79	1 777	161 266	268	244	11	140	14 6 27
10	180	15 612	33	31	1	10	14 6 27 010
-	-	-	4	4	-	3	14 6 27 020
1	.	.	3	3	-	3	14 6 27 030
1	.	.	3	3	-	1	14 6 27 040
5	165	19 824	3	3	-	2	14 6 27 050
7	317	29 211	10	8	1	8	14 6 27 060
1	.	.	1	-	1	-	14 6 27 070
-	-	-	2	2	-	3	14 6 27 080
-	-	-	2	2	-	3	14 6 27 090
3	46	4 765	6	6	-	8	14 6 27 100
1	.	.	1	1	-	1	14 6 27 110
-	-	-	-	-	-	1	14 6 27 120
1	.	.	1	1	-	1	14 6 27 130
4	76	8 276	18	18	-	11	14 6 27 140
2	.	.	36	34	2	8	14 6 27 150
-	-	-	-	-	-	1	14 6 27 160
2	.	.	7	6	1	5	14 6 27 170
4	81	9 765	3	3	-	2	14 6 27 180

Direktionsbezirk Dresden

Schlüssel- nummer	Kreisfreie Stadt Landkreis Gemeinde	Baugenehmigungen 2007					Wohnfläche in m ²
		Wohnungen in Wohn- und Nichtwohgeb.	davon mit ... Räumen				
			1 und 2	3	4	5 und mehr	
		119	120	121	122	123	124
Noch: Landkreis Görlitz							
14 6 26 320	Mücka	-	-	-	-	-	-
14 6 26 330	Neißeau	-	-	-1	1	-	54
14 6 26 340	Neugersdorf, Stadt	1	1	-1	-	1	105
14 6 26 350	Neusalza-Spremberg, Stadt	-	-	-	-	-	-
14 6 26 360	Niedercunnersdorf	-	-	-	-	-	-
14 6 26 370	Niesky, Stadt	5	-	-1	1	5	571
14 6 26 380	Obercunnersdorf	1	-	-	-1	2	197
14 6 26 390	Oderwitz	4	1	-	-1	4	521
14 6 26 400	Olbersdorf	-	-	-	-	-	-7
14 6 26 410	Oppach	-	-	-	-	-	25
14 6 26 420	Ostritz, Stadt	-	-	-	-	-	-
14 6 26 430	Oybin	2	-	-	-	2	255
14 6 26 440	Quitzdorf am See	-	-	-	-	-	44
14 6 26 450	Reichenbach/O.L., Stadt	1	-	-	-	1	122
14 6 26 460	Rietschen	2	-	1	1	-	195
14 6 26 470	Rosenbach	1	1	-	1	-1	49
14 6 26 480	Rothenburg/O.L., Stadt	-	-	-	-	-	-
14 6 26 490	Schleife	-	-	-	-1	1	-189
14 6 26 500	Schönau-Berzdorf a. d. Eigen	-	-	-	-	-	-
14 6 26 510	Schönbach	-	-	-	-1	1	17
14 6 26 520	Schöpstal	2	-	-	-	2	331
14 6 26 530	Seifhennersdorf, Stadt	1	-	1	-	-	46
14 6 26 540	Sohland a. Rotstein	1	-	-	-	1	100
14 6 26 550	Strahwalde	-	-	-	-	-	-
14 6 26 560	Trebendorf	-	-	-	-	-	-
14 6 26 570	Vierkirchen	2	-	-	-1	3	291
14 6 26 580	Waldhufen	1	-	-	-	1	120
14 6 26 590	Weißkeißel	-	-	-	-	-	-
14 6 26 600	Weißwasser/O.L., Stadt	24	20	2	-	2	1 354
14 6 26 610	Zittau, Stadt	12	5	-	1	6	1 271
14 6 27	Landkreis Meißen	396	66	43	48	239	52 367
14 6 27 010	Coswig, Stadt	73	26	21	-3	29	7 034
14 6 27 020	Diera-Zehren	9	-	-	2	7	1 037
14 6 27 030	Ebersbach	5	-	-1	1	5	962
14 6 27 040	Glaubitz	3	-	-	1	2	317
14 6 27 050	Gröditz, Stadt	3	-	-	-	3	489
14 6 27 060	Großenhain, Stadt	24	1	10	13	-	1 851
14 6 27 070	Hirschstein	2	1	-1	2	-	127
14 6 27 080	Käbschütztal	7	-	-	2	5	934
14 6 27 090	Ketzerbachtal	6	-	-	-	6	849
14 6 27 100	Klipphausen	8	-1	1	-	8	1 349
14 6 27 110	Lampertswalde	1	-	-	-	1	130
14 6 27 120	Leuben-Schleinitz	1	-	-	-	1	214
14 6 27 130	Lommatzsch, Stadt	-1	-3	1	-	1	115
14 6 27 140	Meißen, Stadt	-1	-9	9	-17	16	1 512
14 6 27 150	Moritzburg	39	-	4	2	33	6 394
14 6 27 160	Nauwalde	-	-	-	-	-	-
14 6 27 170	Niederau	10	-	2	4	4	1 212
14 6 27 180	Nossen, Stadt	3	-	-	-	3	649

Direktionsbezirk Dresden

Baufertigstellungen 2007									Schlüsselnummer
Errichtung neuer Gebäude			Wohnungen in Wohn- und Nichtwohngeb.	davon mit ... Räumen				Wohnfläche in m ²	
Wohngebäude	dar. mit 1 und 2 Wohnungen	Nichtwohngebäude		1 und 2	3	4	5 und mehr		
125	126	127	128	129	130	131	132	133	
-	-	-	-	-	-	-1	1	70	14 6 26 320
-	-	-	2	-	-	-	2	199	14 6 26 330
-	-	1	-	-	-	-1	1	50	14 6 26 340
1	1	1	1	-	-	-	1	151	14 6 26 350
-	-	-	-	-	-	-1	1	8	14 6 26 360
5	5	2	7	-	2	-1	6	859	14 6 26 370
-	-	-	-	-	-	-1	1	14	14 6 26 380
-	-	1	2	1	-	-	1	251	14 6 26 390
1	1	1	1	-	-	-	1	307	14 6 26 400
-	-	-	-	-	-	-	-	-	14 6 26 410
-	-	-	-	-	-	-	-	-	14 6 26 420
2	2	1	4	-	1	1	2	411	14 6 26 430
2	2	-	3	-	-	1	2	266	14 6 26 440
2	2	-	4	-1	1	-	4	704	14 6 26 450
-	-	2	-	-	-	-	-	-	14 6 26 460
-	-	-	1	1	-	1	-1	31	14 6 26 470
-	-	6	-	-	-	-	-	20	14 6 26 480
1	1	2	0	-	-	-1	1	29	14 6 26 490
-	-	-	-	-	-	-	-	-	14 6 26 500
-	-	-	-	-	-	-	-	8	14 6 26 510
-	-	-	1	-	-	-	1	166	14 6 26 520
-	-	1	-	-	-	-	-	-	14 6 26 530
2	2	-	2	-	-	1	1	300	14 6 26 540
1	1	1	1	-	-	-	1	168	14 6 26 550
-	-	3	-	-	-	-	-	-	14 6 26 560
2	2	1	3	-	-	1	2	382	14 6 26 570
7	7	-	10	-	-	2	8	1 115	14 6 26 580
-	-	1	-	-	-	-	-	-	14 6 26 590
11	10	3	24	12	2	5	5	1 990	14 6 26 600
14	14	4	16	-	-2	3	15	2 482	14 6 26 610
281	274	101	436	33	13	95	295	56 474	14 6 27
44	44	5	46	-3	-7	14	42	5 977	14 6 27 010
5	5	3	9	-	-	3	6	1 100	14 6 27 020
4	4	2	7	-	-	1	6	1 315	14 6 27 030
1	1	-	1	-	-	-	1	181	14 6 27 040
3	3	-	3	-	-	-	3	388	14 6 27 050
2	2	2	7	2	3	4	-2	396	14 6 27 060
2	2	-	5	1	-	2	2	428	14 6 27 070
5	5	-	7	-	1	-	6	1 061	14 6 27 080
3	3	-	5	-	1	-2	6	761	14 6 27 090
12	12	9	11	1	-	-	10	1 310	14 6 27 100
2	2	4	5	-	-1	-	6	831	14 6 27 110
-	-	-	1	-1	1	-	1	68	14 6 27 120
1	1	-	2	-	-1	2	1	225	14 6 27 130
16	16	11	20	-2	-	7	15	3 119	14 6 27 140
32	31	7	46	1	9	5	31	6 065	14 6 27 150
-	-	-	-	-	-	-	-	-	14 6 27 160
4	4	-	5	-	-	-1	6	737	14 6 27 170
5	5	2	7	-	-	2	5	981	14 6 27 180

Direktionsbezirk Dresden

Schlüsselnummer	Kreisfreie Stadt Landkreis Gemeinde	Fortschreibung des Gebäude- und Wohnungsbestandes				
		Bestand an Wohnge- bäuden	darunter mit 1 oder 2 Wohnungen	insge- samt	Bestand an Wohnungen in	
					davon mit	... Räumen
						1
134	135	136	137	138		
Noch: Landkreis Görlitz						
14 6 26 320	Mücka	389	373	549	-	15
14 6 26 330	Neißeaue	636	602	879	-	28
14 6 26 340	Neugersdorf, Stadt	1 469	1 133	3 319	-	169
14 6 26 350	Neusalza-Spremberg, Stadt	1 121	1 002	1 886	23	129
14 6 26 360	Niedercunnersdorf	531	503	754	8	30
14 6 26 370	Niesky, Stadt	2 628	2 230	5 463	44	251
14 6 26 380	Obercunnersdorf	690	653	1 000	5	54
14 6 26 390	Oderwitz	1 613	1 443	2 745	7	137
14 6 26 400	Olbersdorf	1 071	776	3 383	2	306
14 6 26 410	Oppach	774	695	1 306	12	55
14 6 26 420	Ostritz, Stadt	831	690	1 630	21	105
14 6 26 430	Oybin	498	452	778	7	37
14 6 26 440	Quitzdorf am See	502	489	677	6	22
14 6 26 450	Reichenbach/O.L., Stadt	1 114	968	2 052	7	122
14 6 26 460	Rietschen	944	864	1 469	9	46
14 6 26 470	Rosenbach	550	527	772	4	47
14 6 26 480	Rothenburg/O.L., Stadt	1 487	1 322	2 704	9	116
14 6 26 490	Schleife	800	757	1 256	3	29
14 6 26 500	Schönau-Berzdorf a. d. Eigen	443	369	822	2	33
14 6 26 510	Schönbach	414	387	635	2	35
14 6 26 520	Schöpstal	795	752	1 100	10	36
14 6 26 530	Seiffhennersdorf, Stadt	1 257	988	2 637	11	131
14 6 26 540	Sohland a. Rotstein	447	426	597	2	22
14 6 26 550	Strahwalde	287	270	404	-	10
14 6 26 560	Trebendorf	312	309	411	-	8
14 6 26 570	Vierkirchen	647	626	817	2	28
14 6 26 580	Waldhufen	919	878	1 275	9	48
14 6 26 590	Weißkeißel	474	460	640	2	15
14 6 26 600	Weißwasser/O.L., Stadt	2 788	1 603	11 533	5	708
14 6 26 610	Zittau, Stadt	5 238	2 699	19 135	154	1 305
14 6 27	Landkreis Meißen	54 654	43 077	133 794	968	7 355
14 6 27 010	Coswig, Stadt	3 121	2 135	11 333	45	808
14 6 27 020	Diera-Zehren	1 041	944	1 713	7	50
14 6 27 030	Ebersbach	1 398	1 329	1 987	5	53
14 6 27 040	Glaubitz	605	575	855	3	15
14 6 27 050	Gröditz, Stadt	1 133	751	4 256	3	436
14 6 27 060	Großenhain, Stadt	3 024	2 147	9 070	40	717
14 6 27 070	Hirschstein	702	653	1 087	13	38
14 6 27 080	Käbschütztal	814	706	1 433	9	65
14 6 27 090	Ketzerbachtal	774	680	1 367	2	42
14 6 27 100	Klipphausen	1 546	1 393	2 551	11	92
14 6 27 110	Lampertswalde	566	539	819	12	18
14 6 27 120	Leuben-Schleinitz	462	403	813	3	54
14 6 27 130	Lommatzsch, Stadt	1 370	1 049	3 047	23	93
14 6 27 140	Meißen, Stadt	4 435	2 293	18 285	230	1 169
14 6 27 150	Moritzburg	2 223	2 016	3 585	18	134
14 6 27 160	Nauwalde	331	325	486	2	10
14 6 27 170	Niederau	1 081	960	1 811	-	68
14 6 27 180	Nossen, Stadt	1 691	1 268	3 776	14	158

Direktionsbezirk Dresden

am 31. Dezember 2007								Schlüsselnummer
Wohn- und Nichtwohngebäuden							Wohnungen je 1 000 Einwohner	
davon mit ... Räumen						Wohnfläche in 100 m ²		
3	4	5	6	7 und mehr	darin Räume		145	
139	140	141	142	143	144	145	146	
90	148	144	84	68	502	471	451	14 6 26 320
144	232	242	148	85	630	754	455	14 6 26 330
1 084	1 055	641	230	140	1 081	2 358	539	14 6 26 340
447	560	365	217	145	1 123	1 447	496	14 6 26 350
122	201	170	130	93	711	629	455	14 6 26 360
1 106	2 034	1 052	643	333	2 505	4 067	517	14 6 26 370
210	271	225	133	102	803	810	467	14 6 26 380
640	898	590	302	171	1 320	2 155	479	14 6 26 390
960	1 291	500	203	121	913	2 321	590	14 6 26 400
317	412	276	157	77	571	966	437	14 6 26 410
370	491	353	189	101	762	1 207	590	14 6 26 420
135	200	196	115	88	669	676	503	14 6 26 430
107	182	153	131	76	573	569	474	14 6 26 440
397	712	435	228	151	1 126	1 615	488	14 6 26 450
313	442	323	198	138	1 023	1 209	504	14 6 26 460
115	228	165	113	100	756	632	456	14 6 26 470
475	889	649	362	204	1 561	2 180	485	14 6 26 480
217	341	310	200	156	1 198	1 087	448	14 6 26 490
167	222	235	103	60	442	628	474	14 6 26 500
156	175	136	61	70	534	501	480	14 6 26 510
135	282	291	226	120	898	1 011	412	14 6 26 520
720	951	450	226	148	1 117	1 920	587	14 6 26 530
91	158	146	95	83	633	540	428	14 6 26 540
71	128	91	60	44	326	342	517	14 6 26 550
47	100	101	76	79	594	392	388	14 6 26 560
108	187	222	173	97	726	727	428	14 6 26 570
188	313	318	232	167	1 276	1 125	462	14 6 26 580
95	208	153	106	61	466	566	450	14 6 26 590
1 800	6 428	1 762	534	296	2 283	7 505	568	14 6 26 600
6 093	7 340	2 855	898	490	3 728	12 752	652	14 6 26 610
33 875	46 296	25 810	11 533	7 957	61 340	97 717	516	14 6 27
3 193	4 364	2 035	582	306	2 345	7 389	514	14 6 27 010
318	511	404	238	185	1 429	1 396	458	14 6 27 020
252	533	505	333	306	2 386	1 839	414	14 6 27 030
176	201	231	139	90	675	724	416	14 6 27 040
840	1 707	895	255	120	903	2 728	565	14 6 27 050
2 208	3 187	1 914	567	437	3 467	6 224	579	14 6 27 060
146	310	310	160	110	854	900	455	14 6 27 070
277	454	318	175	135	1 051	1 154	484	14 6 27 080
248	420	335	164	156	1 208	1 094	488	14 6 27 090
433	763	589	409	254	1 948	2 181	415	14 6 27 100
111	211	213	148	106	855	745	419	14 6 27 110
140	236	172	123	85	647	646	529	14 6 27 120
680	1 118	606	308	219	1 692	2 296	536	14 6 27 130
6 185	6 808	2 549	845	499	3 798	11 747	656	14 6 27 140
760	968	800	498	407	3 187	3 151	439	14 6 27 150
87	145	129	65	48	372	414	450	14 6 27 160
351	526	485	225	156	1 228	1 437	440	14 6 27 170
825	1 348	828	352	251	1 940	2 715	516	14 6 27 180

Direktionsbezirk Dresden

Schlüsselnummer	Kreisfreie Stadt Landkreis Gemeinde	Tourismus 2007				Straßenverkehrsunfälle insgesamt (ohne sonst.)
		geöffnete Beherbergungsstätten	angebotene Gästebetten	Ankünfte	Übernachtungen	
		147	148	149	150	151
Noch: Landkreis Görlitz						
14 6 26 320	Mücka	-	-	-	-	4
14 6 26 330	Neißeau	1	.	.	.	3
14 6 26 340	Neugersdorf, Stadt	2	.	.	.	23
14 6 26 350	Neusalza-Spremberg, Stadt	2	.	.	.	15
14 6 26 360	Niedercunnersdorf	-	-	-	-	16
14 6 26 370	Niesky, Stadt	4	156	4 031	10 085	68
14 6 26 380	Obercunnersdorf	1	.	.	.	11
14 6 26 390	Oderwitz	2	.	.	.	31
14 6 26 400	Olbersdorf	4	191	7 548	19 769	16
14 6 26 410	Oppach	1	.	.	.	11
14 6 26 420	Ostritz, Stadt	3	257	11 677	29 683	16
14 6 26 430	Oybin	17	605	22 907	74 415	2
14 6 26 440	Quitzdorf am See	4	484	7 479	20 255	7
14 6 26 450	Reichenbach/O.L., Stadt	2	.	.	.	19
14 6 26 460	Rietschen	1	.	.	.	22
14 6 26 470	Rosenbach	2	.	.	.	3
14 6 26 480	Rothenburg/O.L., Stadt	3	101	2 952	19 895	19
14 6 26 490	Schleife	2	.	.	.	11
14 6 26 500	Schönau-Berzdorf a. d. Eigen	-	-	-	-	9
14 6 26 510	Schönbach	1	.	.	.	7
14 6 26 520	Schöpstal	4	102	4 212	8 618	14
14 6 26 530	Seiffhennersdorf, Stadt	5	658	17 292	53 762	14
14 6 26 540	Sohland a. Rotstein	2	.	.	.	9
14 6 26 550	Strahwalde	1	.	.	.	8
14 6 26 560	Trebendorf	1	.	.	.	7
14 6 26 570	Vierkirchen	1	.	.	.	15
14 6 26 580	Waldhufen	3	178	1 173	4 948	13
14 6 26 590	Weißkeißel	-	-	-	-	14
14 6 26 600	Weißwasser/O.L., Stadt	5	661	12 013	27 594	102
14 6 26 610	Zittau, Stadt	7	321	17 020	33 642	189
14 6 27	Landkreis Meißen	133	5 874	289 391	677 836	1 519
14 6 27 010	Coswig, Stadt	9	207	10 270	19 117	96
14 6 27 020	Diera-Zehren	6	112	5 208	11 820	22
14 6 27 030	Ebersbach	4	89	1 945	3 710	31
14 6 27 040	Glaubitz	-	-	-	-	8
14 6 27 050	Gröditz, Stadt	1	.	.	.	25
14 6 27 060	Großenhain, Stadt	3	94	3 041	5 586	95
14 6 27 070	Hirschstein	-	-	-	-	15
14 6 27 080	Käbschütztal	1	.	.	.	24
14 6 27 090	Ketzerbachtal	1	.	.	.	20
14 6 27 100	Klipphausen	5	194	9 665	22 389	67
14 6 27 110	Lampertswalde	1	.	.	.	11
14 6 27 120	Leuben-Schleinitz	1	.	.	.	5
14 6 27 130	Lommatzsch, Stadt	2	.	.	.	22
14 6 27 140	Meißen, Stadt	19	1 034	60 093	113 091	178
14 6 27 150	Moritzburg	13	581	23 179	53 224	57
14 6 27 160	Nauwalde	-	-	-	-	5
14 6 27 170	Niederau	2	.	.	.	19
14 6 27 180	Nossen, Stadt	2	.	.	.	111

Direktionsbezirk Dresden

Schwerwiegende Unfälle mit Sachschaden 2007		Straßenverkehrsunfälle mit Personenschaden 2007				Kraftfahrzeugbestand am 1. Januar 2008			Schlüsselnummer
im engeren Sinne	unter Alkoholeinwirkung	insgesamt	verunglückte Personen			insgesamt	darunter		
			Getötete	Schwerverletzte	Leichtverletzte		Pkw	Kraftfahräder	
152	153	154	155	156	157	158	159	160	
-	-	4	-	4	1	837	696	66	14 6 26 320
1	-	2	-	2	1	1 364	1 105	90	14 6 26 330
8	3	12	-	8	6	3 774	3 281	165	14 6 26 340
3	2	10	-	7	12	2 390	2 032	133	14 6 26 350
8	-	8	2	3	7	1 121	922	81	14 6 26 360
16	1	51	1	27	41	6 538	5 691	326	14 6 26 370
3	1	7	1	-	6	1 312	1 088	71	14 6 26 380
5	-	26	3	9	22	3 548	3 043	216	14 6 26 390
5	-	11	1	3	12	3 212	2 855	176	14 6 26 400
3	1	7	-	2	6	1 660	1 440	99	14 6 26 410
4	-	12	1	4	13	1 584	1 405	69	14 6 26 420
-	-	2	-	1	3	1 048	917	63	14 6 26 430
3	-	4	-	-	7	1 000	809	48	14 6 26 440
10	-	9	1	4	8	2 520	2 112	144	14 6 26 450
5	-	17	-	8	19	1 882	1 563	137	14 6 26 460
-	-	3	-	-	4	1 231	1 005	81	14 6 26 470
5	1	13	1	6	7	3 313	2 833	163	14 6 26 480
4	-	7	1	3	6	2 324	1 674	108	14 6 26 490
1	-	8	-	5	5	1 162	973	48	14 6 26 500
1	1	5	-	2	4	895	751	37	14 6 26 510
3	-	11	-	3	12	1 979	1 573	145	14 6 26 520
4	1	9	-	3	7	2 605	2 260	147	14 6 26 530
1	1	7	-	6	5	891	746	52	14 6 26 540
2	-	6	-	-	7	541	475	31	14 6 26 550
2	-	5	-	-	5	874	691	46	14 6 26 560
4	1	10	-	4	8	1 360	1 105	101	14 6 26 570
5	-	8	-	4	5	1 988	1 611	118	14 6 26 580
4	-	10	-	5	8	1 026	879	60	14 6 26 590
11	6	85	2	18	82	10 160	9 221	389	14 6 26 600
45	11	133	2	28	140	15 240	13 357	702	14 6 26 610
452	63	1 004	11	315	965	153 199	130 118	7 782	14 6 27
11	5	80	-	13	79	11 404	10 154	523	14 6 27 010
7	2	13	-	8	10	2 585	2 148	144	14 6 27 020
12	-	19	-	6	18	3 522	2 771	202	14 6 27 030
-	-	8	-	2	6	1 369	1 116	82	14 6 27 040
3	4	18	-	4	19	3 804	3 359	149	14 6 27 050
25	7	63	1	19	60	8 881	7 651	350	14 6 27 060
7	-	8	-	2	7	1 638	1 343	97	14 6 27 070
11	1	12	-	7	7	1 967	1 593	148	14 6 27 080
10	-	10	1	5	11	1 975	1 581	114	14 6 27 090
25	2	40	2	15	42	4 581	3 646	309	14 6 27 100
4	-	7	-	2	8	1 599	1 197	78	14 6 27 110
-	-	5	-	3	5	1 043	844	46	14 6 27 120
4	1	17	-	6	15	3 509	2 891	178	14 6 27 130
44	5	129	-	35	135	13 937	12 155	571	14 6 27 140
19	1	37	1	9	31	5 370	4 576	270	14 6 27 150
2	1	2	-	-	3	852	674	59	14 6 27 160
3	1	15	-	9	10	2 891	2 372	148	14 6 27 170
56	4	51	3	29	44	4 392	3 653	292	14 6 27 180

Direktionsbezirk Dresden

Schlüsselnummer	Kreisfreie Stadt Landkreis Gemeinde	Ist-Aufkommen an Gemeindesteuern 2007 in 1 000 €				
		Grundsteuer A	Grundsteuer B	Gewerbesteuer	Gemeindeanteil an der Einkommensteuer	Gemeindeanteil an der Umsatzsteuer
		161	162	163	164	165
Noch: Landkreis Görlitz						
14 6 26 320	Mücka	8	97	80	105	24
14 6 26 330	Neißeau	30	122	53	153	16
14 6 26 340	Neugersdorf, Stadt	2	594	1 648	530	271
14 6 26 350	Neusalza-Spremberg, Stadt	14	236	634	270	81
14 6 26 360	Niedercunnersdorf	13	85	136	149	28
14 6 26 370	Niesky, Stadt	20	1 033	1 611	1 239	368
14 6 26 380	Obercunnersdorf	13	108	408	167	31
14 6 26 390	Oderwitz	36	380	357	454	189
14 6 26 400	Olbersdorf	7	487	375	571	68
14 6 26 410	Oppach	4	170	268	206	56
14 6 26 420	Ostritz, Stadt	21	210	241	210	44
14 6 26 430	Oybin	4	179	89	174	21
14 6 26 440	Quitzdorf am See	13	126	119	129	7
14 6 26 450	Reichenbach/O.L., Stadt	56	348	248	360	71
14 6 26 460	Rietschen	20	215	164	226	59
14 6 26 470	Rosenbach	27	89	202	129	15
14 6 26 480	Rothenburg/O.L., Stadt	30	442	708	530	164
14 6 26 490	Schleife	11	211	536	294	50
14 6 26 500	Schönau-Berzdorf a. d. Eigen	22	93	62	122	26
14 6 26 510	Schönbach	5	116	361	119	85
14 6 26 520	Schöpstal	34	206	160	339	138
14 6 26 530	Seiffhennersdorf, Stadt	15	409	594	325	99
14 6 26 540	Sohland a. Rotstein	20	83	17	114	14
14 6 26 550	Strahwalde	9	54	39	56	9
14 6 26 560	Trebendorf	5	60	335	82	33
14 6 26 570	Vierkirchen	34	142	138	132	14
14 6 26 580	Waldhufen	31	179	136	225	53
14 6 26 590	Weißkeißel	8	103	91	138	8
14 6 26 600	Weißwasser/O.L., Stadt	6	1 779	11 207	2 520	633
14 6 26 610	Zittau, Stadt	68	2 823	6 123	2 298	1 132
14 6 27	Landkreis Meißen	1 552	22 354	87 387	31 306	9 145
14 6 27 010	Coswig, Stadt	17	1 880	2 574	3 298	921
14 6 27 020	Diera-Zehren	57	224	291	415	57
14 6 27 030	Ebersbach	89	437	488	496	113
14 6 27 040	Glaubitz	11	212	2 423	227	48
14 6 27 050	Gröditz, Stadt	4	731	14 452	674	222
14 6 27 060	Großenhain, Stadt	39	1 469	3 804	1 733	537
14 6 27 070	Hirschstein	45	149	282	216	31
14 6 27 080	Käbschütztal	89	172	277	244	70
14 6 27 090	Ketzerbachtal	69	247	1 022	231	77
14 6 27 100	Klipphausen	83	499	4 183	827	300
14 6 27 110	Lampertswalde	26	327	3 065	190	136
14 6 27 120	Leuben-Schleinitz	42	100	42	124	15
14 6 27 130	Lommatzsch, Stadt	154	473	1 030	515	182
14 6 27 140	Meißen, Stadt	30	2 419	6 421	3 135	1 054
14 6 27 150	Moritzburg	22	660	1 482	1 177	125
14 6 27 160	Nauwalde	14	64	172	97	15
14 6 27 170	Niederau	34	280	799	519	163
14 6 27 180	Nossen, Stadt	78	660	1 671	697	277

Direktionsbezirk Dresden

Hebesätze in %			Realsteuer- aufbringungs- kraft 2007	Steuereinnahmekraft 2007		Schuldenstand am 31.12.2007		Personal- stand am 30. Juni 2007	Schlüssel- nummer
Grund- steuer A	Grund- steuer B	Gewerbe- steuer		insgesamt	je Einwohner	insgesamt	je Einwohner		
				1 000 €	1 000 €	€	1 000 €		
166	167	168	169	170	171	172	173	174	
320	415	410	192	313	253	2 222	1 795	11	14 6 26 320
285	375	375	236	399	206	759	392	16	14 6 26 330
340	450	380	2 363	2 998	485	4 489	726	52	14 6 26 340
272	356	370	1 012	1 298	338	941	245	44	14 6 26 350
285	375	375	262	425	255	811	486	18	14 6 26 360
335	420	380	2 851	4 297	403	10 337	969	102	14 6 26 370
305	400	375	578	734	341	1 012	470	32	14 6 26 380
300	380	380	867	1 474	256	4 649	806	49	14 6 26 390
320	440	420	868	1 472	258	4 569	800	137	14 6 26 400
280	370	370	507	741	251	953	322	31	14 6 26 410
330	420	430	471	704	252	3 546	1 271	12	14 6 26 420
330	440	400	276	463	293	2 237	1 417	11	14 6 26 430
290	385	380	288	412	287	334	232	7	14 6 26 440
320	400	400	695	1 102	261	4 936	1 169	36	14 6 26 450
300	370	370	461	728	248	182	62	27	14 6 26 460
290	380	360	362	485	288	721	428	16	14 6 26 470
300	375	375	1 329	1 952	348	2 691	480	66	14 6 26 480
285	370	380	842	1 133	403	486	173	37	14 6 26 490
285	375	375	202	344	197	1 722	986	23	14 6 26 500
300	375	355	560	726	540	275	205	9	14 6 26 510
285	375	375	456	917	342	1 633	609	21	14 6 26 520
300	400	400	1 079	1 446	319	-	-	35	14 6 26 530
285	375	375	139	265	188	574	407	1	14 6 26 540
340	435	380	105	167	210	1 729	2 180	3	14 6 26 550
300	350	400	424	507	482	87	83	10	14 6 26 560
275	360	370	366	498	258	1 350	699	5	14 6 26 570
270	350	365	416	680	245	2 059	742	29	14 6 26 580
290	380	380	227	364	254	472	329	10	14 6 26 590
300	410	410	13 106	15 221	739	19 788	960	207	14 6 26 600
316	442	419	8 894	11 768	397	34 323	1 159	381	14 6 26 610
298	393	383	120 078	151 867	583	312 510	1 200	3 523	14 6 27
300	390	400	4 804	8 779	396	18 852	851	168	14 6 27 010
285	375	375	644	1 086	290	2 613	696	39	14 6 27 020
300	375	370	1 150	1 709	353	3 650	754	73	14 6 27 030
290	390	380	2 857	2 891	1 406	241	117	21	14 6 27 040
350	450	390	15 854	15 341	2 008	6 277	822	75	14 6 27 050
300	395	380	5 790	7 679	487	15 322	972	145	14 6 27 060
300	350	380	538	756	315	1 192	496	32	14 6 27 070
280	365	380	604	890	304	2 201	753	21	14 6 27 080
270	350	370	1 520	1 723	608	1 503	530	37	14 6 27 090
270	350	345	5 679	6 346	1 034	4 752	774	62	14 6 27 100
280	365	375	3 764	3 780	1 910	236	119	31	14 6 27 110
280	360	380	214	350	227	944	612	10	14 6 27 120
340	430	380	1 735	2 328	407	7 960	1 392	35	14 6 27 130
300	400	400	9 291	12 870	461	48 622	1 740	313	14 6 27 140
300	360	370	2 479	3 629	444	6 574	805	35	14 6 27 150
280	370	375	280	375	343	45	41	7	14 6 27 160
250	330	350	1 353	1 948	468	1 666	400	47	14 6 27 170
408	404	353	2 719	3 513	479	4 871	664	85	14 6 27 180

Direktionsbezirk Dresden

Schlüsselnummer	Kreisfreie Stadt Landkreis Gemeinde	Berein. Einnahmen der öffentlichen Kommunalhaushalte 2007 in 1 000 €				
		insgesamt	Einnahmen der laufenden Rechnung	darunter		Einnahmen der Kapital- rechnung
				Schlüsselzu- weis. v. Land	Gebühren, zweckg. Abg.	
		175	176	177	178	179
Noch: Landkreis Görlitz						
14 6 26 320	Mücka	1 375	1 193	418	145	182
14 6 26 330	Neißeaue	2 471	1 960	492	374	512
14 6 26 340	Neugersdorf, Stadt	7 661	5 713	1 225	247	1 948
14 6 26 350	Neusalza-Spremberg, Stadt	3 639	3 159	907	160	480
14 6 26 360	Niedercunnersdorf	1 562	1 368	470	94	194
14 6 26 370	Niesky, Stadt	11 415	9 357	3 173	562	2 059
14 6 26 380	Obercunnersdorf	1 947	1 725	463	214	222
14 6 26 390	Oderwitz	4 946	4 443	1 628	245	503
14 6 26 400	Olbersdorf	6 071	5 651	1 595	1 012	420
14 6 26 410	Oppach	2 691	2 317	734	168	375
14 6 26 420	Ostritz, Stadt	2 997	2 453	728	471	544
14 6 26 430	Oybin	2 381	1 713	296	538	667
14 6 26 440	Quitzdorf am See	987	947	287	33	40
14 6 26 450	Reichenbach/O.L., Stadt	3 937	3 531	1 298	46	406
14 6 26 460	Rietschen	2 330	2 228	783	115	103
14 6 26 470	Rosenbach	1 324	1 272	303	155	52
14 6 26 480	Rothenburg/O.L., Stadt	5 272	4 674	1 347	338	599
14 6 26 490	Schleife	3 126	2 740	744	135	386
14 6 26 500	Schönau-Berzdorf a. d. Eigen	1 644	1 495	562	99	149
14 6 26 510	Schönbach	952	917	15	37	35
14 6 26 520	Schöpstal	2 401	2 204	524	183	197
14 6 26 530	Seiffhennersdorf, Stadt	5 458	3 951	1 237	79	1 508
14 6 26 540	Sohland a. Rotstein	906	851	311	6	55
14 6 26 550	Strahwalde	516	478	170	1	38
14 6 26 560	Trebendorf	1 466	1 177	224	90	289
14 6 26 570	Vierkirchen	1 719	1 275	422	2	444
14 6 26 580	Waldhufen	2 903	2 343	719	153	560
14 6 26 590	Weißkeißel	1 421	1 167	330	150	254
14 6 26 600	Weißwasser/O.L., Stadt	35 147	31 143	7 991	4 547	4 004
14 6 26 610	Zittau, Stadt	47 991	36 324	10 318	3 622	11 667
14 6 27	Landkreis Meißen	580 291	504 960	107 372	36 087	75 332
14 6 27 010	Coswig, Stadt	23 907	20 501	7 257	314	3 407
14 6 27 020	Diera-Zehren	4 414	3 558	908	767	856
14 6 27 030	Ebersbach	5 455	4 756	1 093	516	700
14 6 27 040	Glaubitz	4 110	3 384	-	116	727
14 6 27 050	Gröditz, Stadt	20 318	19 833	1 818	346	485
14 6 27 060	Großenhain, Stadt	23 838	17 988	4 782	1 583	5 849
14 6 27 070	Hirschstein	2 214	2 111	371	258	103
14 6 27 080	Käbschütztal	2 983	2 150	574	110	833
14 6 27 090	Ketzerbachtal	2 861	2 801	-	310	60
14 6 27 100	Klipphausen	11 987	8 655	-	1 411	3 332
14 6 27 110	Lampertswalde	5 162	4 476	102	214	686
14 6 27 120	Leuben-Schleinitz	1 294	1 244	308	136	51
14 6 27 130	Lommatzsch, Stadt	7 956	5 496	887	967	2 459
14 6 27 140	Meißen, Stadt	45 606	34 529	9 128	4 956	11 077
14 6 27 150	Moritzburg	12 261	9 430	2 571	1 691	2 832
14 6 27 160	Nauwalde	940	788	219	42	152
14 6 27 170	Niederau	5 543	3 869	981	396	1 675
14 6 27 180	Nossen, Stadt	9 982	7 916	1 304	1 548	2 066

Direktionsbezirk Dresden

Bereinigte Ausgaben der öffentlichen Kommunalhaushalte 2007 in 1 000 €							Finanzierungs- saldo 2007 in 1 000 €	Schlüssel- nummer
insgesamt	Ausgaben der laufenden Rechnung	darunter		Ausgaben der Kapital- rechnung	darunter			
		Personal- ausgaben	laufender Sachaufwand		Sach- investitionen	darunter Bau- maßnahmen		
180	181	182	183	184	185	186	187	
1 057	955	300	256	102	98	90	318	14 6 26 320
2 272	1 574	441	519	698	748	708	199	14 6 26 330
7 155	4 821	1 640	1 301	2 334	2 299	2 257	506	14 6 26 340
3 526	2 303	1 384	699	1 223	1 210	1 120	112	14 6 26 350
1 311	1 056	506	234	255	255	225	251	14 6 26 360
10 125	8 210	3 279	2 045	1 915	660	609	1 290	14 6 26 370
1 785	1 451	847	464	334	334	300	162	14 6 26 380
6 521	3 859	1 582	844	2 662	2 654	440	-1 575	14 6 26 390
5 143	4 866	2 899	934	277	223	123	927	14 6 26 400
2 663	2 027	1 177	567	636	596	561	29	14 6 26 410
2 500	2 181	412	887	319	300	293	497	14 6 26 420
2 244	1 486	201	230	758	684	530	136	14 6 26 430
849	807	211	173	42	42	33	138	14 6 26 440
3 385	3 076	1 128	794	309	305	287	552	14 6 26 450
3 854	1 779	955	377	2 075	2 054	1 851	-1 523	14 6 26 460
1 542	1 458	464	302	85	85	51	-218	14 6 26 470
4 867	4 027	1 606	1 074	840	831	663	405	14 6 26 480
2 773	2 168	1 102	697	606	588	538	353	14 6 26 490
1 569	1 343	674	274	226	212	153	75	14 6 26 500
1 013	716	230	125	297	297	277	-61	14 6 26 510
2 357	2 021	726	448	336	368	356	44	14 6 26 520
5 282	3 239	1 139	745	2 043	1 675	1 534	176	14 6 26 530
834	693	52	109	141	141	135	72	14 6 26 540
428	427	73	66	0	0	0	88	14 6 26 550
1 474	759	308	204	715	715	686	-8	14 6 26 560
1 727	1 104	204	191	623	604	577	-8	14 6 26 570
2 621	1 992	753	445	628	620	560	282	14 6 26 580
1 466	908	350	237	559	574	552	-45	14 6 26 590
25 022	20 234	6 875	6 532	4 788	4 792	4 260	10 126	14 6 26 600
43 030	31 148	12 375	8 085	11 882	5 220	4 528	4 961	14 6 26 610
525 938	426 663	114 660	80 037	99 275	93 939	84 062	54 353	14 6 27
22 356	18 762	5 004	4 078	3 594	3 731	3 471	1 552	14 6 27 010
4 068	2 806	1 293	708	1 262	1 258	1 122	346	14 6 27 020
5 077	4 139	2 048	1 043	938	937	871	379	14 6 27 030
3 122	1 940	672	235	1 182	1 182	969	988	14 6 27 040
9 565	7 852	2 285	2 813	1 713	1 713	1 665	10 752	14 6 27 050
22 880	15 126	4 323	3 772	7 755	7 557	6 836	957	14 6 27 060
2 000	1 842	973	414	158	158	91	214	14 6 27 070
3 085	2 137	679	542	947	946	904	-102	14 6 27 080
3 235	2 539	1 225	665	697	672	606	-374	14 6 27 090
10 273	5 468	2 345	1 497	4 804	4 538	4 214	1 715	14 6 27 100
4 012	1 906	860	509	2 106	2 069	1 880	1 151	14 6 27 110
1 379	1 164	300	416	216	175	114	-85	14 6 27 120
6 503	4 889	1 279	1 106	1 614	787	700	1 452	14 6 27 130
39 370	28 001	9 412	6 092	11 368	11 222	10 478	6 236	14 6 27 140
11 282	7 115	1 215	2 175	4 168	3 970	3 742	979	14 6 27 150
684	600	213	166	84	84	43	256	14 6 27 160
6 455	3 476	1 602	788	2 980	3 878	3 812	-912	14 6 27 170
8 987	5 969	2 953	1 426	3 018	2 961	2 753	995	14 6 27 180

Direktionsbezirk Dresden

Schlüsselnummer	Kreisfreie Stadt Landkreis Gemeinde	Fläche 31.12.2007 km ²	Bevölkerung am			Einwohner je km ² 2007	
			3.10.1990	31. Dezember 2007			
			insgesamt	männlich	weiblich		
1	2	3	4	5	6		
Noch: Landkreis Meißen							
14 6 27 190	Nünchritz	31,24	7 800	6 360	3 131	3 229	204
14 6 27 200	Priestewitz	61,20	3 549	3 494	1 801	1 693	57
14 6 27 210	Radebeul, Stadt	26,06	31 195	33 300	16 134	17 166	1 278
14 6 27 220	Radeburg, Stadt	54,00	7 512	7 858	3 918	3 940	146
14 6 27 230	Riesa, Stadt	58,84	47 049	35 508	17 270	18 238	604
14 6 27 240	Röderaue	28,96	3 984	3 218	1 609	1 609	111
14 6 27 250	Schönfeld	39,14	1 952	1 992	966	1 026	51
14 6 27 260	Stauchitz	32,43	3 658	3 452	1 761	1 691	106
14 6 27 270	Strehla, Stadt	30,07	4 641	4 094	1 979	2 115	136
14 6 27 280	Tauscha	23,88	1 290	1 490	766	724	62
14 6 27 290	Thiendorf	50,50	2 267	2 248	1 177	1 071	45
14 6 27 300	Triebischtal	49,91	4 809	4 529	2 267	2 262	91
14 6 27 310	Weinböhla	19,01	7 787	10 191	4 984	5 207	536
14 6 27 320	Weißig a. Raschütz	34,46	1 107	954	471	483	28
14 6 27 330	Wildenhain	33,45	1 850	1 705	852	853	51
14 6 27 340	Wülknitz	27,77	2 139	1 804	894	910	65
14 6 27 350	Zabeltitz	52,81	2 670	2 902	1 483	1 419	55
14 6 27 360	Zeithain	81,51	8 521	6 384	3 199	3 185	78
14 6 28	Landkreis Sächsische Schweiz- Osterzgebirge	1 653,64	277 113	257 655	127 373	130 282	156
14 6 28 010	Altenberg, Stadt	89,74	7 593	5 829	2 967	2 862	65
14 6 28 020	Bad Gottlieba-Berggießhübel, Stadt	88,75	6 727	5 969	2 969	3 000	67
14 6 28 030	Bad Schandau, Stadt	35,84	4 214	2 965	1 459	1 506	83
14 6 28 040	Bahretal	36,48	2 026	2 343	1 189	1 154	64
14 6 28 050	Bannewitz	25,82	6 758	10 703	5 268	5 435	415
14 6 28 060	Dippoldiswalde, Stadt	63,37	10 672	10 544	5 149	5 395	166
14 6 28 070	Dohna	19,56	1 691	2 082	1 066	1 016	106
14 6 28 080	Dohna, Stadt	28,58	4 886	6 130	3 073	3 057	215
14 6 28 090	Dorfhain	6,26	1 254	1 207	615	592	193
14 6 28 100	Dürrröhrsdorf-Dittersbach	43,52	4 718	4 533	2 266	2 267	104
14 6 28 110	Freital, Stadt	40,53	41 480	39 176	19 227	19 949	966
14 6 28 120	Geising, Stadt	56,07	3 784	3 182	1 598	1 584	57
14 6 28 130	Glashütte, Stadt	95,56	8 183	7 448	3 733	3 715	78
14 6 28 140	Gohrisch	34,78	2 251	2 214	1 098	1 116	64
14 6 28 150	Hartmannsdorf-Reichenau	28,31	1 388	1 187	578	609	42
14 6 28 160	Heidenau, Stadt	11,07	20 315	16 456	8 091	8 365	1 486
14 6 28 170	Hermsdorf/Erzgeb.	20,14	1 205	982	492	490	49
14 6 28 180	Höckendorf	36,65	3 043	3 021	1 505	1 516	82
14 6 28 190	Hohnstein, Stadt	64,62	4 239	3 613	1 820	1 793	56
14 6 28 200	Kirnitzschtal	44,17	2 349	2 180	1 114	1 066	49
14 6 28 210	Königstein/Sächs. Schw., Stadt	26,93	3 625	2 676	1 423	1 253	99
14 6 28 220	Kreischa	28,97	3 701	4 426	2 222	2 204	153
14 6 28 230	Liebstadt, Stadt	37,41	1 616	1 348	707	641	36
14 6 28 240	Lohmen	25,80	3 291	3 248	1 583	1 665	126
14 6 28 250	Müglitztal	21,00	2 060	2 181	1 107	1 074	104
14 6 28 260	Neustadt i. Sa., Stadt	83,05	18 354	14 438	7 098	7 340	174
14 6 28 270	Pirna, Stadt	53,02	46 081	39 438	19 001	20 437	744
14 6 28 280	Porschdorf	10,93	1 591	1 272	638	634	116
14 6 28 290	Pretzschendorf	49,91	5 057	4 349	2 245	2 104	87

Direktionsbezirk Dresden

Bevölkerung im Alter von ... bis unter ... Jahren am 31. Dezember 2007									Schlüsselnummer
unter 6	6 bis unter 15	15 bis unter 18	18 bis unter 25	25 bis unter 30	30 bis unter 40	40 bis unter 50	50 bis unter 65	65 und mehr	
7	8	9	10	11	12	13	14	15	
235	339	138	560	312	736	1 058	1 516	1 466	14 6 27 190
195	249	98	355	218	434	658	622	665	14 6 27 200
1 924	2 403	839	2 429	1 828	4 274	5 530	6 267	7 806	14 6 27 210
387	508	206	667	503	943	1 335	1 685	1 624	14 6 27 220
1 399	1 665	856	3 009	2 017	3 667	5 472	7 565	9 858	14 6 27 230
149	168	86	275	196	373	532	678	761	14 6 27 240
99	100	67	185	118	240	356	369	458	14 6 27 250
150	240	108	284	174	419	652	732	693	14 6 27 260
164	246	102	366	233	461	711	854	957	14 6 27 270
79	112	47	138	90	168	309	269	278	14 6 27 280
128	130	55	234	160	243	430	460	408	14 6 27 290
223	316	140	377	228	551	848	941	905	14 6 27 300
466	726	265	797	549	1 311	1 763	2 034	2 280	14 6 27 310
46	54	37	74	76	126	153	173	215	14 6 27 320
86	116	38	157	96	225	290	332	365	14 6 27 330
74	113	50	152	97	217	349	339	413	14 6 27 340
153	219	96	265	179	347	544	523	576	14 6 27 350
286	344	171	514	339	721	1 193	1 448	1 368	14 6 27 360
12 336	16 177	6 577	21 856	14 194	30 213	42 084	52 897	61 321	14 6 28
242	370	161	480	307	610	1 055	1 293	1 311	14 6 28 010
266	345	179	473	294	664	976	1 222	1 550	14 6 28 020
125	171	75	220	126	288	464	635	861	14 6 28 030
132	161	65	203	138	311	421	456	456	14 6 28 040
507	715	262	951	626	1 346	1 878	2 211	2 207	14 6 28 050
514	662	284	954	624	1 198	1 723	2 124	2 461	14 6 28 060
111	161	48	157	110	304	346	449	396	14 6 28 070
274	444	191	556	334	747	1 131	1 212	1 241	14 6 28 080
50	84	41	71	68	137	197	262	297	14 6 28 090
205	305	134	374	265	536	831	885	998	14 6 28 100
1 989	2 370	992	3 408	2 232	4 633	6 301	8 169	9 082	14 6 28 110
165	203	103	230	148	392	534	626	781	14 6 28 120
355	461	220	664	442	839	1 200	1 489	1 778	14 6 28 130
119	149	50	133	107	302	328	496	530	14 6 28 140
50	70	29	117	77	120	217	260	247	14 6 28 150
826	958	382	1 494	1 030	1 934	2 512	3 155	4 165	14 6 28 160
55	81	27	81	43	114	145	203	233	14 6 28 170
158	225	79	275	181	366	511	575	651	14 6 28 180
178	230	78	313	171	428	620	741	854	14 6 28 190
99	139	53	173	122	277	348	446	523	14 6 28 200
127	162	65	197	185	344	417	534	645	14 6 28 210
226	295	118	361	279	592	738	944	873	14 6 28 220
61	95	38	94	71	142	219	289	339	14 6 28 230
127	197	83	279	135	386	548	687	806	14 6 28 240
94	141	68	206	105	284	420	454	409	14 6 28 250
615	870	375	1 136	688	1 604	2 227	3 315	3 608	14 6 28 260
1 768	2 181	904	3 373	2 095	4 276	5 903	8 058	10 880	14 6 28 270
55	71	32	103	47	141	234	287	302	14 6 28 280
172	288	109	368	269	473	756	943	971	14 6 28 290

Direktionsbezirk Dresden

Schlüsselnummer	Kreisfreie Stadt Landkreis Gemeinde	Lebendgeborene 2007		Gestorbene 2007		Überschuss bzw. Gestor-
		insgesamt	je 1 000 Einwohner	insgesamt	je 1 000 Einwohner	insgesamt
		16	17	18	19	20
Noch: Landkreis Meißen						
14 6 27 190	Nünchritz	33	5,2	82	12,8	-49
14 6 27 200	Priestewitz	37	10,6	38	10,8	-1
14 6 27 210	Radebeul, Stadt	294	8,8	357	10,7	-63
14 6 27 220	Radeburg, Stadt	80	10,1	85	10,8	-5
14 6 27 230	Riesa, Stadt	237	6,6	414	11,6	-177
14 6 27 240	Röderaue	21	6,5	29	8,9	-8
14 6 27 250	Schönfeld	19	9,4	29	14,4	-10
14 6 27 260	Stauchitz	23	6,6	25	7,2	-2
14 6 27 270	Strehla, Stadt	26	6,3	62	15,1	-36
14 6 27 280	Tauscha	14	9,3	11	7,3	3
14 6 27 290	Thiendorf	25	11,1	18	8,0	7
14 6 27 300	Triebischtal	38	8,3	58	12,7	-20
14 6 27 310	Weinböhla	79	7,8	110	10,8	-31
14 6 27 320	Weißig a. Raschütz	8	8,4	5	5,2	3
14 6 27 330	Wildenhain	14	8,2	16	9,3	-2
14 6 27 340	Wülknitz	10	5,5	11	6,1	-1
14 6 27 350	Zabeltitz	27	9,3	20	6,9	7
14 6 27 360	Zeithain	36	5,6	69	10,7	-33
14 6 28	Landkreis Sächsische Schweiz- Osterzgebirge	2 048	7,9	2 888	11,2	-840
14 6 28 010	Altenberg, Stadt	36	6,1	63	10,8	-27
14 6 28 020	Bad Gottleuba-Berggießhübel, Stadt	41	6,9	61	10,2	-20
14 6 28 030	Bad Schandau, Stadt	21	7,0	46	15,4	-25
14 6 28 040	Bahretal	32	13,6	18	7,6	14
14 6 28 050	Bannewitz	83	7,7	106	9,9	-23
14 6 28 060	Dippoldiswalde, Stadt	80	7,6	132	12,5	-52
14 6 28 070	Dohma	23	11,0	26	12,4	-3
14 6 28 080	Dohna, Stadt	39	6,4	87	14,2	-48
14 6 28 090	Dorfhain	11	9,1	7	5,8	4
14 6 28 100	Dürrröhrsdorf-Dittersbach	32	7,0	37	8,1	-5
14 6 28 110	Freital, Stadt	337	8,6	462	11,8	-125
14 6 28 120	Geising, Stadt	24	7,5	20	6,2	4
14 6 28 130	Glashütte, Stadt	66	8,8	55	7,4	11
14 6 28 140	Gohrisch	17	7,7	21	9,5	-4
14 6 28 150	Hartmannsdorf-Reichenau	4	3,4	9	7,5	-5
14 6 28 160	Heidenau, Stadt	141	8,5	181	10,9	-40
14 6 28 170	Hermsdorf/Erzgeb.	7	7,2	5	5,1	2
14 6 28 180	Höckendorf	22	7,2	28	9,2	-6
14 6 28 190	Hohnstein, Stadt	27	7,4	49	13,4	-22
14 6 28 200	Kirnitzschtal	19	8,7	13	6,0	6
14 6 28 210	Königstein/Sächs. Schw., Stadt	17	6,1	35	12,5	-18
14 6 28 220	Kreischa	35	7,9	46	10,4	-11
14 6 28 230	Liebstadt, Stadt	10	7,3	11	8,1	-1
14 6 28 240	Lohmen	26	8,0	15	4,6	11
14 6 28 250	Müglitztal	12	5,5	15	6,8	-3
14 6 28 260	Neustadt i. Sa., Stadt	112	7,7	149	10,2	-37
14 6 28 270	Pirna, Stadt	294	7,4	518	13,1	-224
14 6 28 280	Porschdorf	12	9,4	16	12,5	-4
14 6 28 290	Pretzschendorf	17	3,9	42	9,6	-25

Direktionsbezirk Dresden

der Geborenen benen (-) je 1 000 Einwohner	Zuzüge 2007		Fortzüge 2007		Überschuss der Zu- bzw. Fortzüge (-)		Gesamtveränderung 2007		Schlüssel- nummer
	insgesamt	je 1 000 Einwohner	insgesamt	je 1 000 Einwohner	insgesamt	je 1 000 Einwohner	insgesamt	je 1 000 Einwohner	
-7,6	158	24,7	253	39,5	-95	-14,8	-144	-22,5	14 6 27 190
-0,3	122	34,8	157	44,8	-35	-10,0	-36	-10,3	14 6 27 200
-1,9	1 744	52,5	1 585	47,7	159	4,8	97	2,9	14 6 27 210
-0,6	319	40,4	362	45,9	-43	-5,5	-49	-6,2	14 6 27 220
-4,9	995	27,8	1 450	40,5	-455	-12,7	-632	-17,6	14 6 27 230
-2,5	80	24,6	124	38,2	-44	-13,6	-52	-16,0	14 6 27 240
-5,0	49	24,3	80	39,7	-31	-15,4	-40	-19,9	14 6 27 250
-0,6	88	25,4	119	34,3	-31	-8,9	-33	-9,5	14 6 27 260
-8,7	145	35,2	158	38,4	-13	-3,2	-49	-11,9	14 6 27 270
2,0	43	28,6	54	36,0	-11	-7,3	-8	-5,3	14 6 27 280
3,1	73	32,3	86	38,1	-13	-5,8	-6	-2,7	14 6 27 290
-4,4	174	38,1	211	46,3	-37	-8,1	-57	-12,5	14 6 27 300
-3,1	560	55,2	504	49,6	56	5,5	25	2,5	14 6 27 310
3,1	28	29,4	34	35,7	-6	-6,3	-3	-3,1	14 6 27 320
-1,2	50	29,2	66	38,5	-16	-9,3	-18	-10,5	14 6 27 330
-0,6	54	29,9	69	38,2	-15	-8,3	-16	-8,9	14 6 27 340
2,4	130	44,8	133	45,8	-3	-1,0	3	1,0	14 6 27 350
-5,1	263	40,9	337	52,4	-74	-11,5	-107	-16,6	14 6 27 360
-3,2	6 085	23,5	7 316	28,3	-1 231	-4,8	-2 070	-8,0	14 6 28
-4,6	188	32,1	220	37,6	-32	-5,5	-61	-10,4	14 6 28 010
-3,3	187	31,3	188	31,4	-1	-0,2	-21	-3,5	14 6 28 020
-8,4	109	36,5	118	39,5	-9	-3,0	-34	-11,4	14 6 28 030
5,9	73	31,0	120	50,9	-47	-19,9	-33	-14,0	14 6 28 040
-2,1	482	44,8	535	49,7	-53	-4,9	-76	-7,1	14 6 28 050
-4,9	422	40,1	394	37,4	28	2,7	-24	-2,3	14 6 28 060
-1,4	85	40,6	103	49,1	-18	-8,6	-21	-10,0	14 6 28 070
-7,9	402	65,8	343	56,1	59	9,7	11	1,8	14 6 28 080
3,3	33	27,3	43	35,6	-10	-8,3	-6	-5,0	14 6 28 090
-1,1	133	29,2	206	45,2	-73	-16,0	-76	-16,7	14 6 28 100
-3,2	1 689	43,1	1 502	38,4	187	4,8	62	1,6	14 6 28 110
1,2	90	28,1	147	45,9	-57	-17,8	-53	-16,5	14 6 28 120
1,5	206	27,6	284	38,0	-78	-10,4	-67	-9,0	14 6 28 130
-1,8	70	31,7	62	28,0	8	3,6	4	1,8	14 6 28 140
-4,2	26	21,8	46	38,6	-20	-16,8	-25	-21,0	14 6 28 150
-2,4	752	45,4	951	57,4	-199	-12,0	-239	-14,4	14 6 28 160
2,0	34	34,8	35	35,8	-1	-1,0	1	1,0	14 6 28 170
-2,0	82	26,9	140	45,8	-58	-19,0	-64	-21,0	14 6 28 180
-6,0	104	28,5	140	38,4	-36	-9,9	-58	-15,9	14 6 28 190
2,7	85	38,9	69	31,6	16	7,3	22	10,1	14 6 28 200
-6,5	145	52,0	273	97,9	-128	-45,9	-146	-52,3	14 6 28 210
-2,5	218	49,1	222	50,0	-4	-0,9	-15	-3,4	14 6 28 220
-0,7	29	21,3	51	37,4	-22	-16,2	-23	-16,9	14 6 28 230
3,4	83	25,5	120	36,9	-37	-11,4	-26	-8,0	14 6 28 240
-1,4	75	34,2	96	43,8	-21	-9,6	-24	-11,0	14 6 28 250
-2,5	342	23,5	547	37,6	-205	-14,1	-241	-16,6	14 6 28 260
-5,7	1 514	38,2	1 601	40,4	-87	-2,2	-313	-7,9	14 6 28 270
-3,1	50	39,0	60	46,8	-10	-7,8	-14	-10,9	14 6 28 280
-5,7	519	118,3	574	130,8	-55	-12,5	-79	-18,0	14 6 28 290

Direktionsbezirk Dresden

Schlüssel- nummer	Kreisfreie Stadt Landkreis Gemeinde	Allgemein bildende Schulen am 13. September 2007					
		Grundschulen				Mittelschulen	
		Schulen	Klassen	Schüler	Lehrer	Schulen	Klassen
		30	31	32	33	34	35
Noch: Landkreis Meißen							
14 6 27 190	Nünchritz	1	9	201	16	1	12
14 6 27 200	Priestewitz	1	6	118	9	-	-
14 6 27 210	Radebeul, Stadt	6	52	1 129	84	2	18
14 6 27 220	Radeburg, Stadt	1	11	255	19	1	12
14 6 27 230	Riesa, Stadt	5	42	846	74	2	29
14 6 27 240	Röderaue	1	7	122	15	-	-
14 6 27 250	Schönfeld	-	-	-	-	1	8
14 6 27 260	Stauchitz	1	6	117	8	1	13
14 6 27 270	Strehla, Stadt	1	7	110	14	1	16
14 6 27 280	Tauscha	-	-	-	-	-	-
14 6 27 290	Thiendorf	1	5	82	9	-	-
14 6 27 300	Triebischtal	1	8	133	13	-	-
14 6 27 310	Weinböhla	1	16	333	23	1	16
14 6 27 320	Weißig a. Raschütz	-	-	-	-	-	-
14 6 27 330	Wildenhain	1	4	62	5	-	-
14 6 27 340	Wülknitz	-	-	-	-	-	-
14 6 27 350	Zabeltitz	1	6	104	10	-	-
14 6 27 360	Zeithain	2	9	167	14	-	-
14 6 28	Landkreis Sächsische Schweiz- Osterzgebirge	58	405	7 687	609	22	232
14 6 28 010	Altenberg, Stadt	1	8	127	14	-	-
14 6 28 020	Bad Gottleuba-Berggießhübel, Stadt	1	8	137	11	1	12
14 6 28 030	Bad Schandau, Stadt	1	8	146	13	-	-
14 6 28 040	Bahretal	-	-	-	-	-	-
14 6 28 050	Bannewitz	2	15	296	21	1	6
14 6 28 060	Dippoldiswalde, Stadt	2	16	332	23	1	12
14 6 28 070	Dohma	-	-	-	-	-	-
14 6 28 080	Dohna, Stadt	1	8	163	11	1	8
14 6 28 090	Dorfhain	-	-	-	-	-	-
14 6 28 100	Dürrröhrsdorf-Dittersbach	1	8	139	11	-	-
14 6 28 110	Freital, Stadt	7	63	1 140	92	3	33
14 6 28 120	Geising, Stadt	1	7	110	12	1	11
14 6 28 130	Glashütte, Stadt	2	11	196	20	-	-
14 6 28 140	Gohrisch	1	7	125	8	-	-
14 6 28 150	Hartmannsdorf-Reichenau	-	-	-	-	-	-
14 6 28 160	Heidenau, Stadt	3	25	483	34	1	12
14 6 28 170	Hermisdorf/Erzgeb.	1	4	59	5	-	-
14 6 28 180	Höckendorf	1	8	123	11	-	-
14 6 28 190	Hohnstein, Stadt	1	5	89	6	-	-
14 6 28 200	Kirnitzschtal	-	-	-	-	-	-
14 6 28 210	Königstein/Sächs. Schw., Stadt	1	4	95	7	1	12
14 6 28 220	Kreischa	1	8	147	9	1	5
14 6 28 230	Liebstadt, Stadt	1	5	108	10	-	-
14 6 28 240	Lohmen	1	6	107	8	-	-
14 6 28 250	Müglitztal	1	3	52	7	-	-
14 6 28 260	Neustadt i. Sa., Stadt	3	20	387	35	1	18
14 6 28 270	Pirna, Stadt	7	56	1 155	84	4	33
14 6 28 280	Porschdorf	-	-	-	-	-	-
14 6 28 290	Pretzschendorf	1	6	118	10	1	15

Direktionsbezirk Dresden

Allgemein bildende Schulen am 13. September 2007										Schlüssel- nummer
Mittelschulen		Gymnasien				allgemein bildende Förderschulen				
Schüler	Lehrer	Schulen	Klassen	Schüler	Lehrer	Schulen	Klassen	Schüler	Lehrer	
36	37	38	39	40	41	42	43	44	45	
247	38	-	-	-	-	-	-	-	-	14 6 27 190
-	-	-	-	-	-	-	-	-	-	14 6 27 200
407	51	2	33	1 180	113	1	8	64	16	14 6 27 210
272	30	-	-	-	-	-	-	-	-	14 6 27 220
646	86	2	30	1 097	117	2	31	298	62	14 6 27 230
-	-	-	-	-	-	-	-	-	-	14 6 27 240
187	24	-	-	-	-	-	-	-	-	14 6 27 250
284	27	-	-	-	-	-	-	-	-	14 6 27 260
342	33	-	-	-	-	-	-	-	-	14 6 27 270
-	-	-	-	-	-	-	-	-	-	14 6 27 280
-	-	-	-	-	-	-	-	-	-	14 6 27 290
-	-	-	-	-	-	-	-	-	-	14 6 27 300
364	38	-	-	-	-	-	-	-	-	14 6 27 310
-	-	-	-	-	-	-	-	-	-	14 6 27 320
-	-	-	-	-	-	-	-	-	-	14 6 27 330
-	-	-	-	-	-	-	-	-	-	14 6 27 340
-	-	-	-	-	-	1	7	38	10	14 6 27 350
-	-	-	-	-	-	-	-	-	-	14 6 27 360
5 227	618	7	141	4 812	495	12	126	1 242	213	14 6 28
-	-	-	-	-	-	-	-	-	-	14 6 28 010
257	27	-	-	-	-	1	-	-	10	14 6 28 020
-	-	-	-	-	-	-	-	-	-	14 6 28 030
-	-	-	-	-	-	-	-	-	-	14 6 28 040
151	23	-	-	-	-	-	-	-	-	14 6 28 050
267	33	1	27	945	95	1	18	173	33	14 6 28 060
-	-	-	-	-	-	-	-	-	-	14 6 28 070
189	23	-	-	-	-	-	-	-	-	14 6 28 080
-	-	-	-	-	-	-	-	-	-	14 6 28 090
-	-	-	-	-	-	-	-	-	-	14 6 28 100
775	106	1	28	1 043	105	2	25	280	46	14 6 28 110
232	25	-	-	-	-	-	-	-	-	14 6 28 120
-	-	-	-	-	-	-	-	-	-	14 6 28 130
-	-	-	-	-	-	-	-	-	-	14 6 28 140
-	-	-	-	-	-	-	-	-	-	14 6 28 150
274	31	1	17	560	56	1	12	129	14	14 6 28 160
-	-	-	-	-	-	-	-	-	-	14 6 28 170
-	-	-	-	-	-	-	-	-	-	14 6 28 180
-	-	-	-	-	-	1	10	118	13	14 6 28 190
-	-	-	-	-	-	-	-	-	-	14 6 28 200
285	30	-	-	-	-	-	-	-	-	14 6 28 210
98	15	-	-	-	-	1	-	-	8	14 6 28 220
-	-	-	-	-	-	-	-	-	-	14 6 28 230
-	-	-	-	-	-	-	-	-	-	14 6 28 240
-	-	-	-	-	-	-	-	-	-	14 6 28 250
392	41	-	-	-	-	1	6	44	10	14 6 28 260
745	98	2	49	1 590	172	4	55	498	79	14 6 28 270
-	-	-	-	-	-	-	-	-	-	14 6 28 280
325	36	-	-	-	-	-	-	-	-	14 6 28 290

Direktionsbezirk Dresden

Schlüssel- nummer	Kreisfreie Stadt Landkreis Gemeinde	Absolventen/Abgänger am Ende des Schuljahres			
		insgesamt	davon		
			ohne Hauptschul- abschluss	mit Hauptschul- abschluss	mit Realschul- abschluss
		46	47	48	49
Noch: Landkreis Meißen					
14 6 27 190	Nünchritz	88	4	9	75
14 6 27 200	Priestewitz	-	-	-	-
14 6 27 210	Radebeul, Stadt	289	12	10	111
14 6 27 220	Radeburg, Stadt	72	-	18	54
14 6 27 230	Riesa, Stadt	523	56	69	217
14 6 27 240	Röderaue	-	-	-	-
14 6 27 250	Schönfeld	68	1	1	66
14 6 27 260	Stauchitz	47	3	-	44
14 6 27 270	Strehla, Stadt	77	5	6	66
14 6 27 280	Tauscha	-	-	-	-
14 6 27 290	Thiendorf	-	-	-	-
14 6 27 300	Triebischtal	-	-	-	-
14 6 27 310	Weinböhla	112	-	2	110
14 6 27 320	Weißig a. Raschütz	-	-	-	-
14 6 27 330	Wildenhain	-	-	-	-
14 6 27 340	Wülknitz	-	-	-	-
14 6 27 350	Zabeltitz	13	13	-	-
14 6 27 360	Zeithain	-	-	-	-
14 6 28	Landkreis Sächsische Schweiz- Osterzgebirge	2 702	234	228	1 430
14 6 28 010	Altenberg, Stadt	-	-	-	-
14 6 28 020	Bad Gottleuba-Berggießhübel, Stadt	84	4	9	71
14 6 28 030	Bad Schandau, Stadt	-	-	-	-
14 6 28 040	Bahretal	-	-	-	-
14 6 28 050	Bannewitz	47	2	5	40
14 6 28 060	Dippoldiswalde, Stadt	277	17	17	88
14 6 28 070	Dohma	-	-	-	-
14 6 28 080	Dohna, Stadt	59	3	7	49
14 6 28 090	Dorfhain	-	-	-	-
14 6 28 100	Dürrröhrsdorf-Dittersbach	-	-	-	-
14 6 28 110	Freital, Stadt	544	77	34	253
14 6 28 120	Geising, Stadt	106	1	13	92
14 6 28 130	Glashütte, Stadt	-	-	-	-
14 6 28 140	Gohrisch	-	-	-	-
14 6 28 150	Hartmannsdorf-Reichenau	-	-	-	-
14 6 28 160	Heidenau, Stadt	176	25	11	62
14 6 28 170	Hermisdorf/Erzgeb.	-	-	-	-
14 6 28 180	Höckendorf	-	-	-	-
14 6 28 190	Hohnstein, Stadt	11	11	-	-
14 6 28 200	Kirnitzschtal	-	-	-	-
14 6 28 210	Königstein/Sächs. Schw., Stadt	84	-	5	79
14 6 28 220	Kreischa	38	4	8	26
14 6 28 230	Liebstadt, Stadt	-	-	-	-
14 6 28 240	Lohmen	-	-	-	-
14 6 28 250	Müglitztal	-	-	-	-
14 6 28 260	Neustadt i. Sa., Stadt	205	12	21	93
14 6 28 270	Pirna, Stadt	552	57	41	201
14 6 28 280	Porschdorf	-	-	-	-
14 6 28 290	Pretzschendorf	103	5	13	85

Direktionsbezirk Dresden

2006/07	Berufsbildende Schulen am 5. November 2007				Gewerbeanzeigen 2007		Schlüssel- nummer
mit allgemeiner Hochschulreife	Schulen	Klassen	Schüler	Lehrer	Anmel- dungen	Abmel- dungen	
50	51	52	53	54	55	56	
-	-	-	-	-	66	57	14 6 27 190
-	-	-	-	-	26	27	14 6 27 200
156	2	68	1 309	53	411	396	14 6 27 210
-	-	-	-	-	67	40	14 6 27 220
181	4	128	2 732	114	284	260	14 6 27 230
-	-	-	-	-	28	35	14 6 27 240
-	-	-	-	-	17	17	14 6 27 250
-	-	-	-	-	11	19	14 6 27 260
-	-	-	-	-	32	26	14 6 27 270
-	-	-	-	-	11	12	14 6 27 280
-	-	-	-	-	16	9	14 6 27 290
-	-	-	-	-	19	24	14 6 27 300
-	-	-	-	-	99	80	14 6 27 310
-	-	-	-	-	4	7	14 6 27 320
-	-	-	-	-	6	4	14 6 27 330
-	-	-	-	-	-	-	14 6 27 340
-	-	-	-	-	22	8	14 6 27 350
-	-	-	-	-	56	48	14 6 27 360
810	14	369	7 454	400	2 088	2 004	14 6 28
-	-	-	-	-	55	50	14 6 28 010
-	-	-	-	-	47	36	14 6 28 020
-	-	-	-	-	31	35	14 6 28 030
-	-	-	-	-	12	16	14 6 28 040
-	-	-	-	-	104	85	14 6 28 050
155	1	48	831	59	80	98	14 6 28 060
-	-	-	-	-	-	-	14 6 28 070
-	-	-	-	-	54	41	14 6 28 080
-	-	-	-	-	1	1	14 6 28 090
-	-	-	-	-	36	29	14 6 28 100
180	2	102	2 251	109	331	324	14 6 28 110
-	-	-	-	-	30	26	14 6 28 120
-	1	5	112	5	41	39	14 6 28 130
-	-	-	-	-	12	14	14 6 28 140
-	-	-	-	-	-	-	14 6 28 150
78	-	-	-	-	163	188	14 6 28 160
-	-	-	-	-	8	8	14 6 28 170
-	-	-	-	-	29	26	14 6 28 180
-	-	-	-	-	31	23	14 6 28 190
-	-	-	-	-	19	16	14 6 28 200
-	-	-	-	-	24	21	14 6 28 210
-	1	9	200	12	39	35	14 6 28 220
-	-	-	-	-	7	6	14 6 28 230
-	-	-	-	-	15	7	14 6 28 240
-	-	-	-	-	19	13	14 6 28 250
79	1	4	67	3	96	97	14 6 28 260
253	7	192	3 794	199	298	282	14 6 28 270
-	-	-	-	-	8	7	14 6 28 280
-	-	-	-	-	23	31	14 6 28 290

Direktionsbezirk Dresden

Schlüssel- nummer	Kreisfreie Stadt Landkreis Gemeinde	Sozialversicherungspflichtig Beschäftigte am 30. Juni 2007				
		am Arbeitsort			am Wohnort	
		insgesamt	männlich	weiblich	insgesamt	männlich
		57	58	59	60	61
Noch: Landkreis Meißen						
14 6 27 190	Nünchritz	1 918	1 008	910	2 383	1 259
14 6 27 200	Priestewitz	656	448	208	1 371	751
14 6 27 210	Radebeul, Stadt	13 386	7 449	5 937	11 330	5 687
14 6 27 220	Radeburg, Stadt	2 969	1 818	1 151	3 168	1 664
14 6 27 230	Riesa, Stadt	12 022	5 920	6 102	10 752	5 840
14 6 27 240	Röderaue	342	155	187	1 185	691
14 6 27 250	Schönfeld	426	266	160	834	459
14 6 27 260	Stauchitz	395	204	191	1 346	747
14 6 27 270	Strehla, Stadt	783	423	360	1 418	762
14 6 27 280	Tauscha	269	193	76	661	364
14 6 27 290	Thiendorf	1 300	931	369	955	552
14 6 27 300	Triebischtal	537	302	235	1 713	909
14 6 27 310	Weinböhla	1 281	484	797	3 826	1 941
14 6 27 320	Weißig a. Raschütz	77	52	25	399	225
14 6 27 330	Wildenhain	137	87	50	654	358
14 6 27 340	Wülknitz	469	315	154	645	376
14 6 27 350	Zabeltitz	409	215	194	1 117	621
14 6 27 360	Zeithain	1 879	1 310	569	2 416	1 359
14 6 28	Landkreis Sächsische Schweiz- Osterzgebirge	67 626	34 071	33 555	89 965	46 149
14 6 28 010	Altenberg, Stadt	1 672	808	864	2 048	1 054
14 6 28 020	Bad Gottleuba-Berggießhübel, Stadt	1 818	714	1 104	2 241	1 136
14 6 28 030	Bad Schandau, Stadt	1 283	500	783	917	458
14 6 28 040	Bahretal	328	238	90	951	499
14 6 28 050	Bannewitz	1 803	988	815	4 127	2 043
14 6 28 060	Dippoldiswalde, Stadt	3 773	1 666	2 107	3 805	1 922
14 6 28 070	Dohma	222	149	73	815	406
14 6 28 080	Dohna, Stadt	1 936	1 301	635	2 340	1 218
14 6 28 090	Dorfhain	213	88	125	448	232
14 6 28 100	Dürrröhrsdorf-Dittersbach	948	605	343	1 792	943
14 6 28 110	Freital, Stadt	9 040	4 558	4 482	13 256	6 722
14 6 28 120	Geising, Stadt	730	395	335	1 152	609
14 6 28 130	Glashütte, Stadt	2 593	1 327	1 266	2 900	1 522
14 6 28 140	Gohrisch	345	165	180	720	369
14 6 28 150	Hartmannsdorf-Reichenau	242	186	56	493	269
14 6 28 160	Heidenau, Stadt	4 060	2 342	1 718	5 296	2 761
14 6 28 170	Hermsdorf/Erzgeb.	176	102	74	356	191
14 6 28 180	Höckendorf	584	295	289	1 233	639
14 6 28 190	Hohnstein, Stadt	482	220	262	1 330	681
14 6 28 200	Kirnitzschtal	182	85	97	768	407
14 6 28 210	Königstein/Sächs. Schw., Stadt	936	495	441	798	416
14 6 28 220	Kreischa	2 299	586	1 713	1 721	866
14 6 28 230	Liebstadt, Stadt	214	144	70	552	302
14 6 28 240	Lohmen	514	263	251	1 226	618
14 6 28 250	Müglitztal	206	116	90	802	419
14 6 28 260	Neustadt i. Sa., Stadt	3 759	1 979	1 780	4 657	2 393
14 6 28 270	Pirna, Stadt	12 419	5 383	7 036	12 199	6 159
14 6 28 280	Porschdorf	110	69	41	431	220
14 6 28 290	Pretzschendorf	1 280	670	610	1 750	959

Direktionsbezirk Dresden

		Arbeitslose im Jahresdurchschnitt 2007					Schlüsselnummer
weiblich	insgesamt	und zwar					
		weiblich	Ausländer	im Alter von unter 25 Jahren	im Alter von 55 Jahren u. mehr	Langzeit-arbeitslose	
62	63	64	65	66	67	68	
1 124	398	212	3	42	63	139	14 6 27 190
620	194	111	.	27	27	52	14 6 27 200
5 643	1 446	732	38	178	208	181	14 6 27 210
1 504	493	253	.	65	76	63	14 6 27 220
4 912	3 522	1 864	91	311	454	1 809	14 6 27 230
494	228	133	.	25	28	69	14 6 27 240
375	106	59	.	12	12	39	14 6 27 250
599	220	118	.	25	31	66	14 6 27 260
656	354	183	3	32	50	145	14 6 27 270
297	63	32	.	8	11	21	14 6 27 280
403	137	80	.	19	18	37	14 6 27 290
804	299	164	.	31	43	34	14 6 27 300
1 885	392	217	4	48	65	50	14 6 27 310
174	73	44	.	4	10	35	14 6 27 320
296	105	57	.	12	18	34	14 6 27 330
269	122	65	.	11	19	51	14 6 27 340
496	168	98	.	18	22	41	14 6 27 350
1 057	567	323	6	59	76	215	14 6 27 360
43 816	18 165	8 863	399	2 308	2 741	7 977	14 6 28
994	353	161	10	35	58	123	14 6 28 010
1 105	318	146	3	44	52	133	14 6 28 020
459	234	108	8	29	31	88	14 6 28 030
452	124	62	.	23	15	40	14 6 28 040
2 084	549	264	4	85	92	232	14 6 28 050
1 883	594	309	7	77	99	228	14 6 28 060
409	90	43	.	14	14	35	14 6 28 070
1 122	342	163	6	48	63	132	14 6 28 080
216	43	21	.	5	9	15	14 6 28 090
849	292	137	.	30	50	129	14 6 28 100
6 534	3 411	1 626	118	446	478	1 637	14 6 28 110
543	156	76	.	13	22	46	14 6 28 120
1 378	390	191	.	45	66	150	14 6 28 130
351	143	72	.	12	20	56	14 6 28 140
224	57	33	.	5	9	20	14 6 28 150
2 535	1 512	753	56	214	196	701	14 6 28 160
165	42	20	.	6	9	12	14 6 28 170
594	146	65	.	17	24	54	14 6 28 180
649	253	121	.	37	32	79	14 6 28 190
361	153	80	.	13	26	63	14 6 28 200
382	192	89	4	19	25	82	14 6 28 210
855	210	107	.	26	40	73	14 6 28 220
250	85	38	.	8	15	32	14 6 28 230
608	191	98	.	26	32	81	14 6 28 240
383	137	69	.	13	23	63	14 6 28 250
2 264	1 247	640	47	131	212	646	14 6 28 260
6 040	3 141	1 523	81	420	442	1 464	14 6 28 270
211	88	40	.	10	12	35	14 6 28 280
791	237	118	.	31	40	87	14 6 28 290

Direktionsbezirk Dresden

Schlüssel- nummer	Kreisfreie Stadt Landkreis Gemeinde	Bodenfläche am 31.12.2007 nach Art der tatsächlichen Nutzung in ha		
		insgesamt	Siedlungs- und Verkehrsfläche	
			zusammen	Gebäude- und Freifläche
		69	70	71
Noch: Landkreis Meißen				
14 6 27 190	Nünchritz	3 124	367	214
14 6 27 200	Priestewitz	6 120	405	182
14 6 27 210	Radebeul, Stadt	2 606	1 162	808
14 6 27 220	Radeburg, Stadt	5 400	626	333
14 6 27 230	Riesa, Stadt	5 884	1 368	791
14 6 27 240	Röderaue	2 896	220	95
14 6 27 250	Schönfeld	3 914	260	94
14 6 27 260	Stauchitz	3 243	278	140
14 6 27 270	Strehla, Stadt	3 007	304	167
14 6 27 280	Tauscha	2 388	156	67
14 6 27 290	Thiendorf	5 050	319	176
14 6 27 300	Triebischtal	4 991	414	210
14 6 27 310	Weinböhla	1 901	391	242
14 6 27 320	Weißig a. Raschütz	3 446	154	58
14 6 27 330	Wildenhain	3 345	162	78
14 6 27 340	Wülknitz	2 777	286	154
14 6 27 350	Zabeltitz	5 281	297	133
14 6 27 360	Zeithain	8 151	688	311
14 6 28	Landkreis Sächsische Schweiz- Osterzgebirge	165 364	14 824	8 034
14 6 28 010	Altenberg, Stadt	8 974	705	279
14 6 28 020	Bad Gottleuba-Berggießhübel, Stadt	8 875	569	257
14 6 28 030	Bad Schandau, Stadt	3 584	207	74
14 6 28 040	Bahretal	3 648	201	107
14 6 28 050	Bannewitz	2 582	454	282
14 6 28 060	Dippoldiswalde, Stadt	6 337	634	381
14 6 28 070	Dohma	1 956	164	75
14 6 28 080	Dohna, Stadt	2 858	372	190
14 6 28 090	Dorfhain	626	65	37
14 6 28 100	Dürrröhrsdorf-Dittersbach	4 352	356	194
14 6 28 110	Freital, Stadt	4 053	1 268	850
14 6 28 120	Geising, Stadt	5 607	294	138
14 6 28 130	Glashütte, Stadt	9 556	586	279
14 6 28 140	Gohrisch	3 478	172	78
14 6 28 150	Hartmannsdorf-Reichenau	2 831	146	70
14 6 28 160	Heidenau, Stadt	1 107	495	325
14 6 28 170	Hermisdorf/Erzgeb.	2 014	117	53
14 6 28 180	Höckendorf	3 665	201	120
14 6 28 190	Hohnstein, Stadt	6 462	349	158
14 6 28 200	Kirnitzschtal	4 417	214	88
14 6 28 210	Königstein/Sächs. Schw., Stadt	2 693	332	180
14 6 28 220	Kreischa	2 897	264	154
14 6 28 230	Liebstadt, Stadt	3 741	149	59
14 6 28 240	Lohmen	2 580	172	85
14 6 28 250	Müglitztal	2 100	166	88
14 6 28 260	Neustadt i. Sa., Stadt	8 305	805	451
14 6 28 270	Pirna, Stadt	5 302	1 427	843
14 6 28 280	Porschdorf	1 093	88	46
14 6 28 290	Pretzschendorf	4 991	336	190

Direktionsbezirk Dresden

Bodenfläche am 31.12.2007 nach Art der tatsächlichen Nutzung in ha					Schlüsselnummer
Siedlungs- und Verkehrsfläche					
Betriebsfläche (ohne Abbauland)	Erholungsfläche	Friedhofsfläche	Verkehrsfläche	darunter Straße, Weg, Platz	
72	73	74	75	76	
1	21	2	129	111	14 6 27 190
11	9	2	201	151	14 6 27 200
3	83	9	259	191	14 6 27 210
9	69	4	211	202	14 6 27 220
10	102	10	454	259	14 6 27 230
2	17	2	104	91	14 6 27 240
0	11	0	155	139	14 6 27 250
13	13	2	110	89	14 6 27 260
-	22	1	113	106	14 6 27 270
0	23	1	65	65	14 6 27 280
1	10	1	131	131	14 6 27 290
0	20	2	182	154	14 6 27 300
1	31	2	114	90	14 6 27 310
1	2	1	93	93	14 6 27 320
0	7	1	76	68	14 6 27 330
2	8	1	121	73	14 6 27 340
4	16	1	143	130	14 6 27 350
25	36	6	309	237	14 6 27 360
235	1 013	81	5 461	4 761	14 6 28
63	82	3	277	255	14 6 28 010
3	49	3	257	254	14 6 28 020
0	13	2	119	80	14 6 28 030
1	8	1	84	83	14 6 28 040
8	44	3	115	115	14 6 28 050
1	47	2	203	188	14 6 28 060
1	26	1	60	51	14 6 28 070
4	21	2	155	142	14 6 28 080
0	3	1	24	15	14 6 28 090
1	17	2	142	105	14 6 28 100
43	84	12	279	222	14 6 28 110
0	14	1	141	129	14 6 28 120
8	29	2	269	247	14 6 28 130
1	18	2	72	72	14 6 28 140
1	4	0	71	71	14 6 28 150
3	39	3	126	88	14 6 28 160
2	5	0	57	56	14 6 28 170
0	6	1	74	73	14 6 28 180
1	13	1	176	161	14 6 28 190
-	7	1	119	113	14 6 28 200
33	10	2	107	84	14 6 28 210
1	27	1	81	81	14 6 28 220
1	4	1	84	81	14 6 28 230
0	6	1	81	62	14 6 28 240
0	8	1	68	60	14 6 28 250
7	46	2	299	235	14 6 28 260
15	151	10	408	292	14 6 28 270
9	4	1	29	25	14 6 28 280
1	7	2	137	112	14 6 28 290

Direktionsbezirk Dresden

Schlüssel- nummer	Kreisfreie Stadt Landkreis Gemeinde	Landwirtschaftliche Betriebe 2007			
		insgesamt	davon mit einer landwirtschaftlich genutzten Fläche von ... bis unter ... ha		
			unter 10	10 - 100	100 und mehr
		77	78	79	80
Noch: Landkreis Meißen					
14 6 27 190	Nünchritz	33	15	15	3
14 6 27 200	Priestewitz	29	9	12	8
14 6 27 210	Radebeul, Stadt	38	29	7	2
14 6 27 220	Radeburg, Stadt	38	13	19	6
14 6 27 230	Riesa, Stadt	22	11	4	7
14 6 27 240	Röderaue	6	3	2	1
14 6 27 250	Schönfeld	14	5	6	3
14 6 27 260	Stauchitz	8	2	2	4
14 6 27 270	Strehla, Stadt	10	2	4	4
14 6 27 280	Tauscha	5	2	2	1
14 6 27 290	Thiendorf	15	7	4	4
14 6 27 300	Triebischtal	19	7	6	6
14 6 27 310	Weinböhla	20	19	-	1
14 6 27 320	Weißig a. Raschütz	7	1	2	4
14 6 27 330	Wildenhain	23	8	12	3
14 6 27 340	Wülknitz	10	4	5	1
14 6 27 350	Zabeltitz	24	12	6	6
14 6 27 360	Zeithain	9	1	4	4
14 6 28	Landkreis Sächsische Schweiz- Osterzgebirge	765	346	295	124
14 6 28 010	Altenberg, Stadt	17	12	4	1
14 6 28 020	Bad Gottleuba-Berggießhübel, Stadt	26	8	10	8
14 6 28 030	Bad Schandau, Stadt	-	-	-	-
14 6 28 040	Bahretal	18	7	9	2
14 6 28 050	Bannewitz	9	2	4	3
14 6 28 060	Dippoldiswalde, Stadt	24	10	11	3
14 6 28 070	Dohma	5	5	-	-
14 6 28 080	Dohna, Stadt	24	7	9	8
14 6 28 090	Dorfhain	2	-	2	-
14 6 28 100	Dürrröhrsdorf-Dittersbach	32	12	14	6
14 6 28 110	Freital, Stadt	17	8	6	3
14 6 28 120	Geising, Stadt	31	14	13	4
14 6 28 130	Glashütte, Stadt	43	14	21	8
14 6 28 140	Gohrisch	6	3	2	1
14 6 28 150	Hartmannsdorf-Reichenau	14	3	6	5
14 6 28 160	Heidenau, Stadt	5	2	1	2
14 6 28 170	Hermisdorf/Erzgeb.	9	2	6	1
14 6 28 180	Höckendorf	16	10	3	3
14 6 28 190	Hohnstein, Stadt	56	29	25	2
14 6 28 200	Kirnitzschtal	9	3	3	3
14 6 28 210	Königstein/Sächs. Schw., Stadt	4	3	1	-
14 6 28 220	Kreischa	26	16	8	2
14 6 28 230	Liebstadt, Stadt	23	9	10	4
14 6 28 240	Lohmen	13	6	5	2
14 6 28 250	Müglitztal	11	7	3	1
14 6 28 260	Neustadt i. Sa., Stadt	63	28	21	14
14 6 28 270	Pirna, Stadt	28	19	6	3
14 6 28 280	Porschdorf	5	1	4	-
14 6 28 290	Pretzschendorf	32	15	11	6

Direktionsbezirk Dresden

Landwirtschaftliche Betriebe und landwirtschaftlich genutzte Fläche 2007 in ha								Schlüsselnummer
insgesamt		darunter						
		Ackerland		Dauerkulturen		Dauergrünland		
Betriebe	Fläche	Betriebe	Fläche	Betriebe	Fläche	Betriebe	Fläche	
81	82	83	84	85	86	87	88	
33	1 425	25	1 281	5	20	21	124	14 6 27 190
29	5 970	24	5 440	3	20	27	511	14 6 27 200
38	605	22	221	16	113	13	270	14 6 27 210
38	4 373	29	3 348	1	.	34	1 024	14 6 27 220
22	4 120	18	3 848	1	.	18	271	14 6 27 230
6	.	5	.	1	.	4	101	14 6 27 240
14	1 665	11	1 501	-	-	12	164	14 6 27 250
8	2 031	8	1 890	-	-	6	142	14 6 27 260
10	3 400	8	3 161	1	.	8	.	14 6 27 270
5	.	5	.	-	-	5	.	14 6 27 280
15	1 963	12	1 494	1	.	11	.	14 6 27 290
19	3 544	12	3 111	2	.	18	.	14 6 27 300
20	.	17	.	4	.	4	22	14 6 27 310
7	1 990	7	1 790	-	-	7	200	14 6 27 320
23	1 924	20	1 722	-	-	19	202	14 6 27 330
10	.	10	.	1	.	9	.	14 6 27 340
24	4 474	22	3 814	4	24	22	635	14 6 27 350
9	3 607	6	.	1	.	9	686	14 6 27 360
765	76 486	458	49 609	43	1 748	704	25 125	14 6 28
17	337	3	4	-	-	17	333	14 6 28 010
26	5 677	16	3 119	1	.	26	.	14 6 28 020
-	-	-	-	-	-	-	-	14 6 28 030
18	2 715	11	1 914	-	-	18	800	14 6 28 040
9	4 106	5	.	2	.	7	881	14 6 28 050
24	2 365	17	1 871	2	.	22	.	14 6 28 060
5	13	1	.	-	-	4	.	14 6 28 070
24	2 304	15	821	11	1 101	19	382	14 6 28 080
2	.	2	.	-	-	2	.	14 6 28 090
32	2 777	24	2 078	-	-	32	699	14 6 28 100
17	1 069	14	486	1	.	12	.	14 6 28 110
31	4 216	15	1 828	-	-	31	2 387	14 6 28 120
43	4 241	33	2 576	-	-	41	1 664	14 6 28 130
6	263	4	.	-	-	6	.	14 6 28 140
14	2 402	8	1 225	-	-	14	1 177	14 6 28 150
5	.	4	.	1	.	2	.	14 6 28 160
9	.	5	.	1	.	9	.	14 6 28 170
16	3 392	12	3 186	1	.	15	.	14 6 28 180
56	2 643	24	1 495	-	-	55	1 148	14 6 28 190
9	.	5	.	-	-	9	.	14 6 28 200
4	36	-	-	-	-	4	36	14 6 28 210
26	714	10	237	9	299	21	178	14 6 28 220
23	1 350	16	795	-	-	22	556	14 6 28 230
13	.	10	.	-	-	12	.	14 6 28 240
11	241	5	.	1	.	10	181	14 6 28 250
63	3 685	39	2 455	-	-	59	1 230	14 6 28 260
28	1 916	17	.	4	.	17	619	14 6 28 270
5	66	2	.	-	-	5	.	14 6 28 280
32	4 153	23	2 800	-	-	31	1 353	14 6 28 290

Direktionsbezirk Dresden

Schlüsselnummer	Kreisfreie Stadt Landkreis Gemeinde	Ergebnis der allgemeinen Viehzählung vom 3. Mai 2007				
		Betriebe mit Rinder- haltung	Rinder		Betriebe mit Schweine- haltung	Schweine insgesamt
			insgesamt	darunter Michkühe		
		89	90	91	92	93
Noch: Landkreis Meißen						
14 6 27 190	Nünchritz	8	206	.	5	21
14 6 27 200	Priestewitz	11	1 544	554	6	8 393
14 6 27 210	Radebeul, Stadt	7	178	.	6	19
14 6 27 220	Radeburg, Stadt	16	1 653	822	11	77
14 6 27 230	Riesa, Stadt	6	57	-	4	46
14 6 27 240	Röderaue	1	.	-	1	.
14 6 27 250	Schönfeld	7	132	.	4	.
14 6 27 260	Stauchitz	1	.	.	-	-
14 6 27 270	Strehla, Stadt	4	1 147	.	2	.
14 6 27 280	Tauscha	5	.	.	2	.
14 6 27 290	Thiendorf	5	336	-	1	.
14 6 27 300	Triebischtal	5	158	.	3	.
14 6 27 310	Weinböhla	-	-	-	-	-
14 6 27 320	Weißig a. Raschütz	3	191	-	2	.
14 6 27 330	Wildenhain	14	326	.	8	.
14 6 27 340	Wülknitz	6	.	-	6	.
14 6 27 350	Zabeltitz	9	1 411	.	4	.
14 6 27 360	Zeithain	2	.	.	-	-
14 6 28	Landkreis Sächsische Schweiz- Osterzgebirge	465	48 231	17 085	125	8 305
14 6 28 010	Altenberg, Stadt	5	88	-	1	.
14 6 28 020	Bad Gottleuba-Berggießhübel, Stadt	18	3 335	1 174	5	65
14 6 28 030	Bad Schandau, Stadt	-	-	-	-	-
14 6 28 040	Bahretal	14	.	.	1	.
14 6 28 050	Bannewitz	5	3 195	.	-	-
14 6 28 060	Dippoldiswalde, Stadt	8	1 818	.	1	.
14 6 28 070	Dohma	-	-	-	-	-
14 6 28 080	Dohna, Stadt	11	453	.	4	28
14 6 28 090	Dorfhain	2	.	.	1	.
14 6 28 100	Dürrröhrsdorf-Dittersbach	25	2 074	771	8	42
14 6 28 110	Freital, Stadt	9	1 258	339	-	-
14 6 28 120	Geising, Stadt	22	2 760	866	3	7
14 6 28 130	Glashütte, Stadt	27	2 880	982	8	45
14 6 28 140	Gohrisch	4	.	.	1	.
14 6 28 150	Hartmannsdorf-Reichenau	11	2 096	.	-	-
14 6 28 160	Heidenau, Stadt	1	.	-	2	.
14 6 28 170	Hermisdorf/Erzgeb.	7	.	.	2	.
14 6 28 180	Höckendorf	11	.	.	4	.
14 6 28 190	Hohnstein, Stadt	39	1 562	406	8	22
14 6 28 200	Kirnitzschtal	7	300	.	1	.
14 6 28 210	Königstein/Sächs. Schw., Stadt	2	.	-	1	.
14 6 28 220	Kreischa	10	78	.	4	15
14 6 28 230	Liebstadt, Stadt	17	1 163	345	5	71
14 6 28 240	Lohmen	8	955	223	3	.
14 6 28 250	Müglitztal	5	.	-	2	.
14 6 28 260	Neustadt i. Sa., Stadt	40	1 823	791	12	130
14 6 28 270	Pirna, Stadt	9	1 293	.	5	20
14 6 28 280	Porschdorf	3	31	.	-	-
14 6 28 290	Pretzschendorf	23	2 978	1 114	5	27

Direktionsbezirk Dresden

Ergebnis der allgemeinen Viehzählung vom 3. Mai 2007							Schlüsselnummer
Betriebe mit Hühnerhaltung	Hühner insgesamt	Betriebe mit Pferdehaltung	Pferde insgesamt	Betriebe mit Schafhaltung	Schafe insgesamt	dar. weibliche Schafe zur Zucht einschl. Jährlinge	
94	95	96	97	98	99	100	
4	.	3	19	4	10	.	14 6 27 190
7	.	3	.	8	113	61	14 6 27 200
4	123	5	77	3	20	.	14 6 27 210
12	.	11	126	9	63	29	14 6 27 220
6	101	6	16	5	.	.	14 6 27 230
-	-	-	-	-	-	-	14 6 27 240
6	.	1	.	3	62	34	14 6 27 250
1	.	1	.	1	.	.	14 6 27 260
1	.	2	.	2	.	.	14 6 27 270
2	.	3	12	2	.	.	14 6 27 280
3	.	1	.	1	.	.	14 6 27 290
5	.	3	16	6	1 373	889	14 6 27 300
-	-	4	24	-	-	-	14 6 27 310
3	36	-	-	-	-	-	14 6 27 320
9	.	6	44	4	23	9	14 6 27 330
2	.	1	.	4	1 081	.	14 6 27 340
5	105	4	14	1	.	.	14 6 27 350
1	.	2	.	1	.	.	14 6 27 360
283	25 330	226	1 165	216	9 550	5 777	14 6 28
4	84	7	42	5	131	68	14 6 28 010
10	464	6	22	5	33	19	14 6 28 020
-	-	-	-	-	-	-	14 6 28 030
4	.	7	35	3	8	.	14 6 28 040
-	-	1	.	-	-	-	14 6 28 050
5	256	4	8	9	1 746	1 214	14 6 28 060
-	-	3	10	1	.	.	14 6 28 070
3	382	5	.	3	.	.	14 6 28 080
1	.	-	-	1	.	.	14 6 28 090
9	296	11	65	6	25	12	14 6 28 100
1	.	3	10	2	.	.	14 6 28 110
14	579	4	.	9	80	46	14 6 28 120
19	510	11	67	12	235	138	14 6 28 130
2	.	-	-	2	.	.	14 6 28 140
3	.	4	13	4	.	.	14 6 28 150
-	-	-	-	1	.	.	14 6 28 160
6	.	5	24	6	113	55	14 6 28 170
10	302	5	16	7	66	26	14 6 28 180
29	1 215	18	63	16	124	40	14 6 28 190
3	180	1	.	3	.	.	14 6 28 200
1	.	1	.	2	.	.	14 6 28 210
8	.	6	61	11	103	56	14 6 28 220
8	.	10	36	8	281	157	14 6 28 230
7	.	4	16	3	42	28	14 6 28 240
5	230	2	.	3	27	16	14 6 28 250
27	804	25	75	17	2 027	1 159	14 6 28 260
9	187	8	57	6	.	.	14 6 28 270
1	.	-	-	3	187	95	14 6 28 280
17	559	15	59	14	368	209	14 6 28 290

Direktionsbezirk Dresden

Schlüssel- nummer	Kreisfreie Stadt Landkreis Gemeinde	Verarbeitendes Gewerbe sowie Bergbau und Gewinnung		
		Betriebe	tätige Personen	bezahlte Entgelte
		101	102	1 000 € 103
Noch: Landkreis Meißen				
14 6 27 190	Nünchritz	3	985	42 041
14 6 27 200	Priestewitz	1	.	.
14 6 27 210	Radebeul, Stadt	20	4 088	153 074
14 6 27 220	Radeburg, Stadt	10	960	19 977
14 6 27 230	Riesa, Stadt	19	2 522	63 404
14 6 27 240	Röderaue	1	.	.
14 6 27 250	Schönfeld	1	.	.
14 6 27 260	Stauchitz	1	.	.
14 6 27 270	Strehla, Stadt	1	.	.
14 6 27 280	Tauscha	-	-	-
14 6 27 290	Thiendorf	2	.	.
14 6 27 300	Triebischtal	2	.	.
14 6 27 310	Weinböhla	3	69	925
14 6 27 320	Weißig a. Raschütz	1	.	.
14 6 27 330	Wildenhain	-	-	-
14 6 27 340	Wülknitz	2	.	.
14 6 27 350	Zabeltitz	1	.	.
14 6 27 360	Zeithain	7	632	22 130
14 6 28	Landkreis Sächsische Schweiz- Osterzgebirge	165	12 569	307 026
14 6 28 010	Altenberg, Stadt	3	168	3 695
14 6 28 020	Bad Gottleuba-Berggießhübel, Stadt	5	426	10 108
14 6 28 030	Bad Schandau, Stadt	-	-	-
14 6 28 040	Bahretal	1	.	.
14 6 28 050	Bannewitz	3	199	6 122
14 6 28 060	Dippoldiswalde, Stadt	7	237	4 848
14 6 28 070	Dohma	-	-	-
14 6 28 080	Dohna, Stadt	12	757	18 698
14 6 28 090	Dorfhain	1	.	.
14 6 28 100	Dürrröhrsdorf-Dittersbach	5	327	5 896
14 6 28 110	Freital, Stadt	17	1 511	40 495
14 6 28 120	Geising, Stadt	3	318	7 667
14 6 28 130	Glashütte, Stadt	11	1 613	42 357
14 6 28 140	Gohrisch	1	.	.
14 6 28 150	Hartmannsdorf-Reichenau	2	.	.
14 6 28 160	Heidenau, Stadt	12	750	19 846
14 6 28 170	Hermisdorf/Erzgeb.	1	.	.
14 6 28 180	Höckendorf	4	225	4 607
14 6 28 190	Hohnstein, Stadt	1	.	.
14 6 28 200	Kirnitzschtal	-	-	-
14 6 28 210	Königstein/Sächs. Schw., Stadt	2	.	.
14 6 28 220	Kreischa	2	.	.
14 6 28 230	Liebstadt, Stadt	2	.	.
14 6 28 240	Lohmen	-	-	-
14 6 28 250	Müglitztal	1	.	.
14 6 28 260	Neustadt i. Sa., Stadt	10	672	12 695
14 6 28 270	Pirna, Stadt	19	1 558	35 133
14 6 28 280	Porschdorf	-	-	-
14 6 28 290	Pretzschendorf	3	464	11 469

Direktionsbezirk Dresden

von Steinen und Erden 2007		Investitionen im Verarbeitenden Gewerbe 2006			Schlüsselnummer
Gesamtumsatz	darunter	Betriebe mit Investitionen	Bruttoanlageinvestitionen		
	Auslandsumsatz		insgesamt	je Beschäftigten	
1 000 €			1 000 €	€	
104	105	106	107	108	
327 339	281 950	1	.	.	14 6 27 190
.	.	1	.	.	14 6 27 200
1 037 597	631 029	15	.	.	14 6 27 210
111 336	13 680	10	.	.	14 6 27 220
1 042 453	256 315	18	.	.	14 6 27 230
.	.	-	-	-	14 6 27 240
.	.	1	.	.	14 6 27 250
.	.	1	.	.	14 6 27 260
.	.	1	.	.	14 6 27 270
-	-	-	-	-	14 6 27 280
.	.	1	.	.	14 6 27 290
.	.	1	.	.	14 6 27 300
3 866	106	1	.	.	14 6 27 310
.	.	-	.	.	14 6 27 320
-	-	-	-	-	14 6 27 330
.	.	1	.	.	14 6 27 340
.	.	1	.	.	14 6 27 350
188 935	55 261	5	.	.	14 6 27 360
1 990 382	521 538	126	104 945	8 818	14 6 28
10 856	4 199	3	.	.	14 6 28 010
59 751	7 827	4	.	.	14 6 28 020
-	-	-	-	-	14 6 28 030
.	.	1	.	.	14 6 28 040
27 250	15 846	2	.	.	14 6 28 050
19 110	1 927	4	.	.	14 6 28 060
-	-	-	-	-	14 6 28 070
134 766	31 162	10	.	.	14 6 28 080
.	.	1	.	.	14 6 28 090
28 381	410	4	.	.	14 6 28 100
382 712	88 782	13	.	.	14 6 28 110
28 098	960	2	.	.	14 6 28 120
213 416	115 071	10	.	.	14 6 28 130
.	.	1	.	.	14 6 28 140
.	.	2	.	.	14 6 28 150
180 819	56 443	9	.	.	14 6 28 160
.	.	1	.	.	14 6 28 170
27 242	1 713	3	.	.	14 6 28 180
.	.	-	-	-	14 6 28 190
-	-	-	-	-	14 6 28 200
.	.	2	.	.	14 6 28 210
.	.	1	.	.	14 6 28 220
.	.	2	.	.	14 6 28 230
-	-	-	-	-	14 6 28 240
.	.	1	.	.	14 6 28 250
143 147	35 177	5	.	.	14 6 28 260
168 884	48 626	15	.	.	14 6 28 270
-	-	-	-	-	14 6 28 280
46 870	10 731	3	.	.	14 6 28 290

Direktionsbezirk Dresden

Schlüsselnummer	Kreisfreie Stadt Landkreis Gemeinde	Bauhauptgewerbe		
		Juni 2007 (Ergänzungserhebung)		
		Betriebe	tätige Personen	Gesamtumsatz 2006 in 1 000 €
		109	110	111
Noch: Landkreis Meißen				
14 6 27 190	Nünchritz	5	18	808
14 6 27 200	Priestewitz	6	13	571
14 6 27 210	Radebeul, Stadt	55	293	19 700
14 6 27 220	Radeburg, Stadt	21	248	59 037
14 6 27 230	Riesa, Stadt	34	267	20 730
14 6 27 240	Röderaue	7	22	1 107
14 6 27 250	Schönfeld	6	35	1 786
14 6 27 260	Stauchitz	3	31	2 249
14 6 27 270	Strehla, Stadt	8	42	1 687
14 6 27 280	Tauscha	4	90	7 773
14 6 27 290	Thiendorf	6	200	32 937
14 6 27 300	Triebischtal	11	24	992
14 6 27 310	Weinböhla	19	51	3 178
14 6 27 320	Weißig a. Raschütz	1	.	.
14 6 27 330	Wildenhain	5	29	1 234
14 6 27 340	Wülknitz	3	.	.
14 6 27 350	Zabeltitz	7	52	3 193
14 6 27 360	Zeithain	7	36	4 466
14 6 28	Landkreis Sächsische Schweiz- Osterzgebirge	501	4 003	362 793
14 6 28 010	Altenberg, Stadt	10	33	2 255
14 6 28 020	Bad Gottlieba-Berggießhübel, Stadt	16	42	1 932
14 6 28 030	Bad Schandau, Stadt	5	20	1 561
14 6 28 040	Bahretal	5	15	719
14 6 28 050	Bannewitz	28	161	11 920
14 6 28 060	Dippoldiswalde, Stadt	17	174	11 418
14 6 28 070	Dohma	5	6	365
14 6 28 080	Dohna, Stadt	11	62	3 295
14 6 28 090	Dorfhain	1	.	.
14 6 28 100	Dürrröhrsdorf-Dittersbach	18	135	7 212
14 6 28 110	Freital, Stadt	52	600	73 179
14 6 28 120	Geising, Stadt	8	63	4 511
14 6 28 130	Glashütte, Stadt	19	130	8 435
14 6 28 140	Gohrisch	8	49	3 862
14 6 28 150	Hartmannsdorf-Reichenau	4	31	1 573
14 6 28 160	Heidenau, Stadt	13	192	17 202
14 6 28 170	Hermisdorf/Erzgeb.	2	.	.
14 6 28 180	Höckendorf	7	16	1 077
14 6 28 190	Hohnstein, Stadt	7	21	1 110
14 6 28 200	Kirnitzschtal	2	.	.
14 6 28 210	Königstein/Sächs. Schw., Stadt	6	295	24 116
14 6 28 220	Kreischa	15	51	3 148
14 6 28 230	Liebstadt, Stadt	2	.	.
14 6 28 240	Lohmen	5	17	1 146
14 6 28 250	Müglitztal	3	.	.
14 6 28 260	Neustadt i. Sa., Stadt	27	137	7 882
14 6 28 270	Pirna, Stadt	53	284	19 946
14 6 28 280	Porschdorf	3	13	590
14 6 28 290	Pretzschendorf	7	43	2 555

Direktionsbezirk Dresden

Ausbaugewerbe			Baugenehmigungen 2007				Schlüsselnummer
Juni 2007 (Jährliche Erhebung)			Errichtung neuer Gebäude				
Betriebe	tätige Personen	Gesamtumsatz 2006 in 1 000 €	Wohngebäude	darunter mit		Nichtwohngebäude	
				1 Wohnung	2 Wohnungen		
112	113	114	115	116	117	118	
1	.	.	9	8	1	6	14 6 27 190
2	.	.	3	3	-	3	14 6 27 200
6	96	11 241	37	35	1	17	14 6 27 210
4	59	5 850	4	4	-	2	14 6 27 220
15	264	26 090	23	14	1	9	14 6 27 230
1	.	.	3	3	-	1	14 6 27 240
-	-	-	3	3	-	-	14 6 27 250
1	.	.	1	1	-	4	14 6 27 260
2	.	.	5	4	-	2	14 6 27 270
-	-	-	4	4	-	2	14 6 27 280
-	-	-	3	3	-	2	14 6 27 290
1	.	.	2	2	-	2	14 6 27 300
1	.	.	29	28	1	5	14 6 27 310
1	.	.	-	-	-	-	14 6 27 320
-	-	-	-	-	-	-	14 6 27 330
-	-	-	2	1	-	-	14 6 27 340
-	-	-	2	2	-	3	14 6 27 350
2	.	.	5	4	1	11	14 6 27 360
72	1 599	154 289	232	213	19	95	14 6 28
2	.	.	4	4	-	2	14 6 28 010
-	-	-	3	3	-	-	14 6 28 020
1	.	.	-	-	-	2	14 6 28 030
-	-	-	2	2	-	1	14 6 28 040
2	.	.	26	24	2	8	14 6 28 050
4	50	4 325	6	6	-	8	14 6 28 060
2	.	.	-	-	-	-	14 6 28 070
4	91	5 963	15	14	1	5	14 6 28 080
-	-	-	1	1	-	1	14 6 28 090
2	.	.	7	5	2	2	14 6 28 100
11	162	12 749	48	47	1	10	14 6 28 110
-	-	-	-	-	-	2	14 6 28 120
2	.	.	6	6	-	3	14 6 28 130
-	-	-	1	-	1	1	14 6 28 140
-	-	-	-	-	-	3	14 6 28 150
4	138	10 824	6	6	-	6	14 6 28 160
-	-	-	-	-	-	-	14 6 28 170
2	.	.	1	-	1	4	14 6 28 180
-	-	-	1	1	-	-	14 6 28 190
-	-	-	-	-	-	-	14 6 28 200
-	-	-	2	2	-	4	14 6 28 210
-	-	-	10	9	1	1	14 6 28 220
-	-	-	-	-	-	1	14 6 28 230
1	.	.	2	2	-	-	14 6 28 240
-	-	-	2	2	-	-	14 6 28 250
4	58	3 630	4	4	-	1	14 6 28 260
13	222	16 586	27	24	3	7	14 6 28 270
-	-	-	-	-	-	-	14 6 28 280
-	-	-	5	5	-	-	14 6 28 290

Direktionsbezirk Dresden

Schlüsselnummer	Kreisfreie Stadt Landkreis Gemeinde	Baugenehmigungen 2007					Wohnfläche in m²
		Wohnungen in Wohn- und Nichtwohnggeb.	davon mit ... Räumen				
			1 und 2	3	4	5 und mehr	
		119	120	121	122	123	124
Noch: Landkreis Meißen							
14 6 27 190	Nünchritz	8	-	-2	-3	13	1 272
14 6 27 200	Priestewitz	4	-	-	-	4	624
14 6 27 210	Radebeul, Stadt	54	-7	-11	36	36	9 044
14 6 27 220	Radeburg, Stadt	8	1	-	3	4	1 063
14 6 27 230	Riesa, Stadt	38	44	6	-8	-4	4 045
14 6 27 240	Röderaue	4	-	-	-1	5	474
14 6 27 250	Schönfeld	3	1	-	-	2	330
14 6 27 260	Stauchitz	3	-	-	-1	4	419
14 6 27 270	Strehla, Stadt	16	10	1	1	4	1 142
14 6 27 280	Tauscha	6	-	-	2	4	746
14 6 27 290	Thiendorf	6	-	-	4	2	650
14 6 27 300	Triebischtal	4	-	-	1	3	490
14 6 27 310	Weinböhla	35	1	3	7	24	4 852
14 6 27 320	Weißig a. Raschütz	-	-	-1	-	1	71
14 6 27 330	Wildenhain	-	-	-1	-	1	43
14 6 27 340	Wülknitz	3	-	2	-1	2	297
14 6 27 350	Zabeltitz	3	-	-	1	2	469
14 6 27 360	Zeithain	9	1	-	-	8	1 161
14 6 28	Landkreis Sächsische Schweiz- Osterzgebirge	287	32	3	10	242	38 690
14 6 28 010	Altenberg, Stadt	6	-	3	2	1	825
14 6 28 020	Bad Gottleuba-Berggießhübel, Stadt	5	-1	1	1	4	565
14 6 28 030	Bad Schandau, Stadt	1	-	1	-2	2	35
14 6 28 040	Bahretal	2	-	-1	1	2	263
14 6 28 050	Bannewitz	32	2	4	-	26	3 928
14 6 28 060	Dippoldiswalde, Stadt	10	4	-2	1	7	1 273
14 6 28 070	Dohma	3	3	-1	-	1	255
14 6 28 080	Dohna, Stadt	16	1	-	2	13	1 887
14 6 28 090	Dorfhain	1	-	-	1	-	95
14 6 28 100	Dürröhrsdorf-Dittersbach	9	-	-	-	9	976
14 6 28 110	Freital, Stadt	49	4	-1	-5	51	7 086
14 6 28 120	Geising, Stadt	3	-	4	-3	2	206
14 6 28 130	Glashütte, Stadt	7	8	-	-	-1	483
14 6 28 140	Gohrisch	4	-	1	2	1	461
14 6 28 150	Hartmannsdorf-Reichenau	-	-	-	-	-	-
14 6 28 160	Heidenau, Stadt	2	2	-1	-5	6	733
14 6 28 170	Hermsdorf/Erzgeb.	-	-	-	-	-	-
14 6 28 180	Höckendorf	2	-	-	-	2	475
14 6 28 190	Hohnstein, Stadt	2	-	-	2	-	199
14 6 28 200	Kirnitzschtal	-	-	-	-	-	49
14 6 28 210	Königstein/Sächs. Schw., Stadt	0	-1	-2	1	2	153
14 6 28 220	Kreischa	14	3	-	2	9	1 633
14 6 28 230	Liebstadt, Stadt	-	-	-	-	-	-
14 6 28 240	Lohmen	2	-	-	-	2	324
14 6 28 250	Müglitztal	2	-	-	-	2	240
14 6 28 260	Neustadt i. Sa., Stadt	4	-	1	-1	4	553
14 6 28 270	Pirna, Stadt	29	2	-7	-1	35	4 875
14 6 28 280	Porschdorf	-	-	-	-	-	-
14 6 28 290	Pretzschendorf	6	-	-	1	5	785

Direktionsbezirk Dresden

Baufertigstellungen 2007									Schlüsselnummer
Errichtung neuer Gebäude			Wohnungen in Wohn- und Nichtwohngeb.	davon mit ... Räumen				Wohnfläche in m ²	
Wohngebäude	dar. mit 1 und 2 Wohnungen	Nichtwohngebäude		1 und 2	3	4	5 und mehr		
125	126	127	128	129	130	131	132	133	
5	5	5	5	-	-	-	5	696	14 6 27 190
3	3	-	5	-1	-	2	4	787	14 6 27 200
40	40	12	87	5	-17	21	78	13 182	14 6 27 210
14	13	8	23	-3	1	11	14	2 592	14 6 27 220
23	18	11	58	31	19	11	-3	4 706	14 6 27 230
3	3	-	4	-	1	-	3	370	14 6 27 240
1	1	1	1	-	1	-	-	67	14 6 27 250
2	2	3	2	-	-	-	2	328	14 6 27 260
3	3	2	3	-	-	-	3	366	14 6 27 270
3	3	2	3	-	-	-	3	401	14 6 27 280
1	1	1	3	-	-	1	2	351	14 6 27 290
3	3	1	4	-	-	-	4	740	14 6 27 300
36	36	6	42	1	1	10	30	5 849	14 6 27 310
1	1	-	4	1	-	-	3	564	14 6 27 320
1	1	1	2	-	1	-	1	250	14 6 27 330
-	-	-	1	-	-	1	-	72	14 6 27 340
1	1	1	1	-	-	-	1	133	14 6 27 350
-	-	2	1	-	-	1	-	77	14 6 27 360
255	247	77	329	21	-43	67	284	44 792	14 6 28
3	2	2	4	-	-	-	4	603	14 6 28 010
6	6	3	8	1	-	2	5	696	14 6 28 020
3	3	3	6	-	3	-	3	560	14 6 28 030
3	3	-	3	-	-	-1	4	333	14 6 28 040
12	12	3	10	-	-1	1	10	1 769	14 6 28 050
8	8	6	14	5	-1	-	10	1 403	14 6 28 060
-	-	-	3	3	-1	-	1	255	14 6 28 070
11	11	1	11	1	-	1	9	1 420	14 6 28 080
2	2	-	2	-	-	-	2	236	14 6 28 090
5	5	3	9	-	2	2	5	1 049	14 6 28 100
70	68	5	64	2	-43	37	68	10 539	14 6 28 110
2	2	1	5	-	-	1	4	528	14 6 28 120
5	4	4	8	-	-1	3	6	1 239	14 6 28 130
3	2	-	8	3	-	1	4	937	14 6 28 140
-	-	3	1	-	1	-	-	120	14 6 28 150
8	7	2	9	-2	-	2	9	1 138	14 6 28 160
-	-	-	2	2	2	-2	-	-	14 6 28 170
1	1	2	3	1	1	1	-	279	14 6 28 180
2	2	1	3	-	-	-	3	521	14 6 28 190
2	2	-	4	-	-	-	4	456	14 6 28 200
3	2	2	11	-	2	4	5	1 013	14 6 28 210
7	7	4	11	1	2	-	8	1 299	14 6 28 220
-	-	-	-	-1	-1	-	2	163	14 6 28 230
1	1	1	1	-	-1	-	2	193	14 6 28 240
1	1	-	1	-	-	-1	2	143	14 6 28 250
9	9	3	10	-	1	1	8	1 198	14 6 28 260
32	31	7	38	4	-11	-5	50	6 024	14 6 28 270
-	-	-	-	-	-	-	-	-	14 6 28 280
1	1	2	6	-	-	3	3	619	14 6 28 290

Direktionsbezirk Dresden

Schlüssel- nummer	Kreisfreie Stadt Landkreis Gemeinde	Fortschreibung des Gebäude- und Wohnungsbestandes				
		Bestand an Wohnge- bäuden	darunter mit 1 oder 2 Wohnungen	Bestand an Wohnungen in		
				insge- samt	davon mit ... Räumen	
					1	2
134	135	136	137	138		
Noch: Landkreis Meißen						
14 6 27 190	Nünchritz	1 581	1 392	3 282	30	205
14 6 27 200	Priestewitz	1 013	941	1 529	2	42
14 6 27 210	Radebeul, Stadt	6 413	4 646	16 308	143	920
14 6 27 220	Radeburg, Stadt	1 731	1 485	3 500	55	163
14 6 27 230	Riesa, Stadt	5 136	3 171	20 131	209	1 198
14 6 27 240	Röderaue	927	784	1 667	-	12
14 6 27 250	Schönfeld	559	540	758	-	9
14 6 27 260	Stauchitz	1 011	918	1 617	5	47
14 6 27 270	Strehla, Stadt	1 114	957	1 989	7	81
14 6 27 280	Tauscha	431	415	650	27	14
14 6 27 290	Thiendorf	691	662	979	2	27
14 6 27 300	Triebischtal	1 257	1 113	2 094	8	56
14 6 27 310	Weinböhla	2 526	2 308	4 230	13	227
14 6 27 320	Weißig a. Raschütz	310	302	418	1	17
14 6 27 330	Wildenhain	543	522	761	7	35
14 6 27 340	Wülknitz	562	500	926	1	47
14 6 27 350	Zabeltitz	861	821	1 226	8	22
14 6 27 360	Zeithain	1 671	1 434	3 455	10	213
14 6 28	Landkreis Sächsische Schweiz- Osterzgebirge	53 430	41 126	133 358	1 089	7 448
14 6 28 010	Altenberg, Stadt	1 498	1 212	3 199	75	180
14 6 28 020	Bad Gottleuba-Berggießhübel, Stadt	1 526	1 261	3 184	84	119
14 6 28 030	Bad Schandau, Stadt	764	530	2 014	32	126
14 6 28 040	Bahretal	614	530	1 095	9	37
14 6 28 050	Bannewitz	2 114	1 781	4 212	75	202
14 6 28 060	Dippoldiswalde, Stadt	2 245	1 794	4 974	30	250
14 6 28 070	Dohma	501	433	918	6	46
14 6 28 080	Dohna, Stadt	1 467	1 226	2 870	16	136
14 6 28 090	Dorfhain	311	268	555	2	20
14 6 28 100	Dürrröhrsdorf-Dittersbach	1 214	1 084	2 175	35	63
14 6 28 110	Freital, Stadt	6 472	4 304	20 114	43	455
14 6 28 120	Geising, Stadt	906	794	1 598	7	69
14 6 28 130	Glashütte, Stadt	1 853	1 530	3 710	19	151
14 6 28 140	Gohrisch	624	532	1 118	19	55
14 6 28 150	Hartmannsdorf-Reichenau	345	307	578	1	25
14 6 28 160	Heidenau, Stadt	1 951	896	9 777	65	848
14 6 28 170	Hermsdorf/Erzgeb.	271	231	501	3	20
14 6 28 180	Höckendorf	748	625	1 467	68	51
14 6 28 190	Hohnstein, Stadt	1 025	912	1 763	9	74
14 6 28 200	Kirnitzschtal	633	563	1 049	14	66
14 6 28 210	Königstein/Sächs. Schw., Stadt	682	482	1 661	14	104
14 6 28 220	Kreischa	1 039	866	1 970	24	117
14 6 28 230	Liebstadt, Stadt	424	368	744	1	38
14 6 28 240	Lohmen	828	729	1 574	5	34
14 6 28 250	Müglitztal	580	502	1 057	1	51
14 6 28 260	Neustadt i. Sa., Stadt	2 831	2 174	7 493	17	423
14 6 28 270	Pirna, Stadt	6 019	3 812	22 918	108	2 179
14 6 28 280	Porschdorf	323	260	692	8	25
14 6 28 290	Pretzschendorf	1 163	1 008	2 209	8	115

Direktionsbezirk Dresden

am 31. Dezember 2007								Schlüssel- nummer
Wohn- und Nichtwohngebäuden							Wohnungen je 1 000 Einwohner	
davon mit ... Räumen						Wohnfläche in 100 m ²		
3	4	5	6	7 und mehr	darin Räume		145	
139	140	141	142	143	144	145	146	
812	985	668	335	247	1 861	2 437	516	14 6 27 190
288	362	397	229	209	1 625	1 362	438	14 6 27 200
4 498	5 496	3 114	1 250	887	6 870	12 465	490	14 6 27 210
704	1 224	707	364	283	2 188	2 716	445	14 6 27 220
6 520	8 066	2 726	913	499	3 741	13 069	567	14 6 27 230
215	613	447	249	131	1 003	1 255	518	14 6 27 240
98	195	192	133	131	1 024	714	381	14 6 27 250
259	508	420	214	164	1 261	1 338	468	14 6 27 260
457	647	444	238	115	874	1 575	486	14 6 27 270
73	156	179	119	82	627	584	436	14 6 27 280
132	220	262	186	150	1 148	887	435	14 6 27 290
424	651	488	276	191	1 452	1 673	462	14 6 27 300
859	1 292	906	592	341	2 623	3 430	415	14 6 27 310
67	93	89	73	78	608	377	438	14 6 27 320
110	167	220	145	77	598	672	446	14 6 27 330
202	291	202	100	83	660	729	513	14 6 27 340
178	312	294	218	194	1 483	1 116	422	14 6 27 350
749	1 208	737	313	225	1 709	2 541	541	14 6 27 360
32 732	43 200	24 289	13 735	10 865	83 191	94 855	518	14 6 28
787	970	573	364	250	1 912	2 332	549	14 6 28 010
875	982	546	337	241	1 865	2 360	533	14 6 28 020
631	675	344	116	90	687	1 411	679	14 6 28 030
276	325	204	150	94	768	900	467	14 6 28 040
1 174	1 130	824	533	274	2 137	3 278	394	14 6 28 050
1 013	1 742	1 059	537	343	2 626	3 668	472	14 6 28 060
199	252	205	119	91	683	721	441	14 6 28 070
765	852	536	345	220	1 654	2 293	468	14 6 28 080
125	190	103	64	51	399	410	460	14 6 28 090
460	644	457	278	238	1 812	1 730	480	14 6 28 100
3 456	4 914	3 659	3 545	4 042	30 803	13 508	513	14 6 28 110
376	526	338	157	125	988	1 203	502	14 6 28 120
780	1 330	723	412	295	2 235	2 770	498	14 6 28 130
288	320	207	123	106	831	881	505	14 6 28 140
72	154	137	103	86	682	480	487	14 6 28 150
3 021	3 839	1 611	258	135	1 054	5 962	594	14 6 28 160
98	163	97	57	63	462	385	510	14 6 28 170
324	435	304	171	114	875	1 114	486	14 6 28 180
338	519	404	211	208	1 608	1 426	488	14 6 28 190
209	285	222	145	108	820	818	481	14 6 28 200
559	491	273	135	85	667	1 175	621	14 6 28 210
484	571	392	200	182	1 444	1 529	445	14 6 28 220
141	240	163	102	59	450	585	552	14 6 28 230
308	623	317	168	119	901	1 203	485	14 6 28 240
286	312	199	126	82	620	803	485	14 6 28 250
1 969	2 913	1 138	613	420	3 192	5 193	519	14 6 28 260
6 382	8 703	3 571	1 330	645	4 902	15 028	581	14 6 28 270
172	243	134	57	53	408	502	544	14 6 28 280
427	648	528	300	183	1 397	1 666	508	14 6 28 290

Direktionsbezirk Dresden

Schlüsselnummer	Kreisfreie Stadt Landkreis Gemeinde	Tourismus 2007				Straßenverkehrsunfälle insgesamt (ohne sonst.)
		geöffnete Beherbergungsstätten	angebotene Gästebetten	Ankünfte	Übernachtungen	
		147	148	149	150	
Noch: Landkreis Meißen						
14 6 27 190	Nünchritz	4	59	3 131	5 651	15
14 6 27 200	Priestewitz	-	-	-	-	21
14 6 27 210	Radebeul, Stadt	19	1 397	86 829	200 450	164
14 6 27 220	Radeburg, Stadt	7	270	7 522	39 982	58
14 6 27 230	Riesa, Stadt	9	476	24 326	42 333	172
14 6 27 240	Röderaue	-	-	-	-	10
14 6 27 250	Schönfeld	1	.	.	.	18
14 6 27 260	Stauchitz	-	-	-	-	22
14 6 27 270	Strehla, Stadt	4	166	7 185	13 560	19
14 6 27 280	Tauscha	-	-	-	-	4
14 6 27 290	Thiendorf	2	.	.	.	33
14 6 27 300	Triebischtal	3	34	546	875	52
14 6 27 310	Weinböhla	7	569	20 668	96 527	44
14 6 27 320	Weißig a. Raschütz	-	-	-	-	11
14 6 27 330	Wildenhain	2	.	.	.	7
14 6 27 340	Wülknitz	1	.	.	.	16
14 6 27 350	Zabeltitz	2	.	.	.	14
14 6 27 360	Zeithain	2	.	.	.	28
14 6 28	Landkreis Sächsische Schweiz-Osterzgebirge	329	15 664	623 173	2 453 849	1 341
14 6 28 010	Altenberg, Stadt	47	2 272	93 278	393 156	35
14 6 28 020	Bad Gottleuba-Berggießhübel, Stadt	12	1 103	20 035	266 758	38
14 6 28 030	Bad Schandau, Stadt	30	1 718	71 622	333 714	21
14 6 28 040	Bahretal	-	-	-	-	20
14 6 28 050	Bannewitz	7	158	7 030	15 340	56
14 6 28 060	Dippoldiswalde, Stadt	10	246	8 582	18 692	50
14 6 28 070	Dohma	1	.	.	.	4
14 6 28 080	Dohna, Stadt	-	-	-	-	32
14 6 28 090	Dorfhain	-	-	-	-	3
14 6 28 100	Dürrröhrsdorf-Dittersbach	1	.	.	.	42
14 6 28 110	Freital, Stadt	8	313	21 731	44 674	141
14 6 28 120	Geising, Stadt	3	167	3 021	7 740	21
14 6 28 130	Glashütte, Stadt	4	82	1 951	2 652	33
14 6 28 140	Gohrisch	18	835	28 593	81 367	-
14 6 28 150	Hartmannsdorf-Reichenau	1	.	.	.	8
14 6 28 160	Heidenau, Stadt	6	230	14 575	33 244	102
14 6 28 170	Hermisdorf/Erzgeb.	4	236	9 912	25 318	8
14 6 28 180	Höckendorf	2	.	.	.	14
14 6 28 190	Hohnstein, Stadt	16	633	27 028	66 349	24
14 6 28 200	Kirnitzschtal	19	527	16 878	49 168	12
14 6 28 210	Königstein/Sächs. Schw., Stadt	10	361	17 517	48 163	15
14 6 28 220	Kreischa	7	1 443	26 860	419 490	21
14 6 28 230	Liebstadt, Stadt	1	.	.	.	4
14 6 28 240	Lohmen	3	238	14 400	38 236	20
14 6 28 250	Müglitztal	1	.	.	.	7
14 6 28 260	Neustadt i. Sa., Stadt	5	153	7 271	21 285	70
14 6 28 270	Pirna, Stadt	14	755	36 049	93 948	281
14 6 28 280	Porschdorf	4	55	1 437	6 330	4
14 6 28 290	Pretzschendorf	2	.	.	.	11

Direktionsbezirk Dresden

Schwerwiegende Unfälle mit Sachschaden 2007		Straßenverkehrsunfälle mit Personenschaden 2007				Kraftfahrzeugbestand am 1. Januar 2008			Schlüsselnummer
im engeren Sinne	unter Alkoholeinwirkung	insgesamt	verunglückte Personen			insgesamt	darunter		
			Getötete	Schwer-verletzte	Leicht-verletzte		Pkw	Krafträder	
152	153	154	155	156	157	158	159	160	
2	1	12	-	5	12	3 971	3 419	241	14 6 27 190
2	-	19	-	7	19	2 557	2 012	151	14 6 27 200
47	9	108	-	27	95	18 547	16 088	1 002	14 6 27 210
21	-	37	-	12	35	5 147	4 237	282	14 6 27 220
46	7	119	-	23	125	17 773	15 923	647	14 6 27 230
3	1	6	-	2	4	2 038	1 768	112	14 6 27 240
9	-	9	-	2	11	1 531	1 176	91	14 6 27 250
6	-	16	-	5	15	2 215	1 834	163	14 6 27 260
8	4	7	-	4	5	2 513	2 071	114	14 6 27 270
1	-	3	-	4	3	1 183	944	60	14 6 27 280
10	-	23	-	13	19	1 810	1 355	82	14 6 27 290
28	1	23	-	7	25	3 058	2 510	210	14 6 27 300
8	4	32	-	6	31	6 132	5 339	363	14 6 27 310
3	-	8	-	4	6	735	573	30	14 6 27 320
2	-	5	1	3	8	1 221	984	86	14 6 27 330
3	-	13	-	6	17	1 266	979	71	14 6 27 340
6	-	8	-	2	10	2 089	1 691	103	14 6 27 350
4	2	22	2	9	15	4 094	3 491	214	14 6 27 360
324	62	955	18	327	898	159 892	134 826	9 445	14 6 28
13	1	21	1	10	20	3 657	3 146	185	14 6 28 010
7	4	27	-	8	31	4 218	3 377	350	14 6 28 020
6	1	14	-	3	12	1 758	1 485	103	14 6 28 030
7	-	13	1	9	15	1 846	1 460	139	14 6 28 040
22	2	32	1	9	32	6 823	5 851	433	14 6 28 050
12	4	34	-	11	31	7 272	6 164	415	14 6 28 060
1	-	3	-	1	4	1 428	1 203	106	14 6 28 070
7	1	24	-	3	39	4 126	3 329	299	14 6 28 080
2	-	1	-	-	1	853	722	69	14 6 28 090
17	1	24	-	5	23	3 332	2 641	245	14 6 28 100
31	13	97	4	26	87	21 953	19 199	1 199	14 6 28 110
6	2	13	-	12	4	2 186	1 721	176	14 6 28 120
9	-	24	-	21	13	5 232	4 279	322	14 6 28 130
-	-	-	-	-	-	1 432	1 178	116	14 6 28 140
3	-	5	1	2	2	977	767	54	14 6 28 150
18	2	82	1	24	77	8 115	7 155	365	14 6 28 160
3	-	5	1	3	1	682	548	42	14 6 28 170
6	-	8	-	3	6	2 230	1 818	144	14 6 28 180
6	1	17	-	6	12	2 458	1 984	176	14 6 28 190
3	-	9	-	2	12	1 454	1 193	98	14 6 28 200
-	-	15	-	11	14	1 495	1 227	88	14 6 28 210
2	1	18	1	4	18	3 057	2 531	200	14 6 28 220
-	-	4	-	1	4	1 013	821	64	14 6 28 230
5	1	14	-	3	21	2 117	1 799	150	14 6 28 240
1	1	5	-	2	4	1 520	1 241	128	14 6 28 250
17	2	51	4	23	30	8 444	7 296	407	14 6 28 260
55	13	213	-	59	207	21 233	18 569	981	14 6 28 270
2	-	2	-	1	1	785	683	49	14 6 28 280
3	1	7	-	-	7	3 132	2 563	179	14 6 28 290

Direktionsbezirk Dresden

Schlüsselnummer	Kreisfreie Stadt Landkreis Gemeinde	Ist-Aufkommen an Gemeindesteuern 2007 in 1 000 €				
		Grundsteuer A	Grundsteuer B	Gewerbesteuer	Gemeindeanteil an der Einkommensteuer	Gemeindeanteil an der Umsatzsteuer
		161	162	163	164	165
Noch: Landkreis Meißen						
14 6 27 190	Nünchritz	33	550	2 080	929	133
14 6 27 200	Priestewitz	73	257	698	373	43
14 6 27 210	Radebeul, Stadt	15	3 109	13 270	5 245	2 077
14 6 27 220	Radeburg, Stadt	40	664	2 226	923	262
14 6 27 230	Riesa, Stadt	65	3 228	15 866	4 026	1 254
14 6 27 240	Röderaue	21	203	115	313	58
14 6 27 250	Schönfeld	23	149	88	211	62
14 6 27 260	Stauchitz	67	239	96	339	43
14 6 27 270	Strehla, Stadt	37	329	140	392	117
14 6 27 280	Tauscha	11	95	22	169	20
14 6 27 290	Thiendorf	32	277	512	220	123
14 6 27 300	Triebischtal	64	337	488	480	149
14 6 27 310	Weinböhla	10	757	654	1 440	130
14 6 27 320	Weißig a. Raschütz	21	53	44	68	17
14 6 27 330	Wildenhain	31	107	71	174	20
14 6 27 340	Wülknitz	22	133	242	158	70
14 6 27 350	Zabeltitz	38	192	180	269	26
14 6 27 360	Zeithain	45	675	6 115	758	200
14 6 28	Landkreis Sächsische Schweiz-Osterzgebirge	1 123	21 767	47 389	31 489	7 305
14 6 28 010	Altenberg, Stadt	19	549	1 049	656	126
14 6 28 020	Bad Gottleuba-Berggießhübel, Stadt	59	558	380	686	130
14 6 28 030	Bad Schandau, Stadt	6	343	397	281	114
14 6 28 040	Bahretal	31	169	245	234	48
14 6 28 050	Bannewitz	27	740	1 122	1 997	221
14 6 28 060	Dippoldiswalde, Stadt	46	827	1 820	1 347	440
14 6 28 070	Dohma	18	154	262	240	46
14 6 28 080	Dohna, Stadt	24	468	1 846	861	170
14 6 28 090	Dorfhain	7	95	321	172	17
14 6 28 100	Dürrröhrsdorf-Dittersbach	49	341	448	487	92
14 6 28 110	Freital, Stadt	27	2 997	7 199	5 316	883
14 6 28 120	Geising, Stadt	36	291	298	252	85
14 6 28 130	Glashütte, Stadt	61	521	4 501	815	134
14 6 28 140	Gohrisch	17	167	131	199	22
14 6 28 150	Hartmannsdorf-Reichenau	15	95	142	98	28
14 6 28 160	Heidenau, Stadt	7	1 530	3 863	1 987	582
14 6 28 170	Hermisdorf/Erzgeb.	8	81	67	79	12
14 6 28 180	Höckendorf	27	192	117	326	64
14 6 28 190	Hohnstein, Stadt	47	275	114	308	41
14 6 28 200	Kirnitzschtal	18	140	62	169	14
14 6 28 210	Königstein/Sächs. Schw., Stadt	9	267	1 183	259	160
14 6 28 220	Kreischa	36	636	1 002	714	102
14 6 28 230	Liebstadt, Stadt	28	100	33	125	23
14 6 28 240	Lohmen	19	183	100	340	63
14 6 28 250	Müglitztal	21	197	240	264	27
14 6 28 260	Neustadt i. Sa., Stadt	47	1 303	2 004	1 572	433
14 6 28 270	Pirna, Stadt	41	3 496	8 583	4 785	1 542
14 6 28 280	Porschdorf	8	84	40	111	9
14 6 28 290	Pretzschendorf	40	290	837	452	150

Direktionsbezirk Dresden

Hebesätze in %			Realsteuer- aufbringungs- kraft 2007	Steuereinnahmekraft 2007		Schuldenstand am 31.12.2007		Personal- stand am 30. Juni 2007	Schlüssel- nummer
Grund- steuer A	Grund- steuer B	Gewerbe- steuer		insgesamt	je Einwohner	insgesamt	je Einwohner		
				1 000 €	1 000 €	€	1 000 €		
166	167	168	169	170	171	172	173	174	
300	400	400	2 771	3 635	569	4 186	655	89	14 6 27 190
290	390	380	1 121	1 467	418	1 493	426	31	14 6 27 200
300	400	400	17 037	23 099	696	40 048	1 207	279	14 6 27 210
300	370	375	3 267	4 226	536	8 703	1 103	52	14 6 27 220
300	420	380	20 548	24 242	675	48 585	1 354	233	14 6 27 230
330	380	380	382	742	229	1 546	476	65	14 6 27 240
280	370	375	301	565	279	1 139	563	35	14 6 27 250
350	365	380	454	826	238	2 392	690	50	14 6 27 260
300	400	360	564	1 059	258	4 289	1 044	44	14 6 27 270
260	350	365	159	346	230	-	-	23	14 6 27 280
260	360	375	939	1 230	545	893	396	29	14 6 27 290
270	370	370	1 017	1 596	350	2 875	631	57	14 6 27 300
250	380	375	1 616	3 120	308	6 126	604	50	14 6 27 310
270	350	365	140	221	233	442	465	4	14 6 27 320
270	350	370	251	437	256	288	168	19	14 6 27 330
290	380	380	440	644	356	597	330	12	14 6 27 340
280	365	380	470	747	257	1 079	370	42	14 6 27 350
340	420	380	7 327	7 673	1 194	4 364	679	82	14 6 27 360
296	402	389	75 095	109 263	422	214 582	829	3 033	14 6 28
300	375	380	1 801	2 479	423	4 676	798	111	14 6 28 010
355	445	430	972	1 755	293	6 402	1 069	58	14 6 28 020
300	400	400	795	1 152	385	2 770	925	29	14 6 28 030
280	385	380	493	751	319	1 265	537	24	14 6 28 040
270	380	370	2 139	4 242	393	8 368	776	109	14 6 28 050
280	370	375	3 031	4 633	440	10 148	963	100	14 6 28 060
300	400	400	458	719	344	662	316	10	14 6 28 070
250	340	390	2 576	3 428	561	-	-	71	14 6 28 080
350	445	400	430	588	488	1 735	1 441	7	14 6 28 090
285	410	375	912	1 445	317	3 584	785	41	14 6 28 100
280	380	380	11 294	16 774	429	21 326	545	248	14 6 28 110
365	450	375	643	950	296	2 954	921	37	14 6 28 120
297	375	399	5 287	5 807	778	3 419	458	90	14 6 28 130
320	420	400	328	536	243	1 278	580	7	14 6 28 140
285	375	375	283	395	332	1 066	894	7	14 6 28 150
295	400	400	5 662	7 864	474	10 098	608	144	14 6 28 160
280	370	400	176	261	267	565	579	8	14 6 28 170
275	370	370	390	768	252	126	41	46	14 6 28 180
305	420	430	448	787	216	2 859	784	21	14 6 28 190
290	360	370	262	439	200	163	74	7	14 6 28 200
335	400	400	1 515	1 821	652	3 908	1 400	32	14 6 28 210
285	375	365	1 919	2 631	593	2 579	581	37	14 6 28 220
310	410	400	169	314	230	1 391	1 021	12	14 6 28 230
275	360	370	358	751	231	907	279	59	14 6 28 240
345	435	435	446	716	328	765	350	18	14 6 28 250
300	400	400	3 552	5 366	369	8 206	564	117	14 6 28 260
350	444	400	12 322	17 833	450	20 142	508	243	14 6 28 270
285	375	390	151	268	208	56	44	4	14 6 28 280
270	350	365	1 352	1 866	427	2 913	667	52	14 6 28 290

Direktionsbezirk Dresden

Schlüsselnummer	Kreisfreie Stadt Landkreis Gemeinde	Berein. Einnahmen der öffentlichen Kommunalhaushalte 2007 in 1 000 €				
		insgesamt	Einnahmen der laufenden Rechnung	darunter		Einnahmen der Kapital- rechnung
				Schlüsselzu- weis. v. Land	Gebühren, zweckg. Abg.	
		175	176	177	178	179
Noch: Landkreis Meißen						
14 6 27 190	Nünchritz	7 763	7 100	1 677	370	663
14 6 27 200	Priestewitz	4 457	3 654	573	360	803
14 6 27 210	Radebeul, Stadt	45 128	38 971	7 437	1 572	6 157
14 6 27 220	Radeburg, Stadt	8 873	7 879	1 544	1 623	994
14 6 27 230	Riesa, Stadt	53 167	44 106	10 197	4 642	9 060
14 6 27 240	Röderaue	3 262	3 008	892	144	253
14 6 27 250	Schönfeld	1 975	1 834	539	112	141
14 6 27 260	Stauchitz	4 510	3 677	1 013	460	833
14 6 27 270	Strehla, Stadt	4 692	3 955	1 249	486	737
14 6 27 280	Tauscha	1 285	1 220	279	170	64
14 6 27 290	Thiendorf	1 955	1 690	37	49	265
14 6 27 300	Triebischtal	5 708	4 750	1 023	971	958
14 6 27 310	Weinböhla	10 072	8 165	3 236	56	1 907
14 6 27 320	Weißig a. Raschütz	767	725	204	58	42
14 6 27 330	Wildenhain	1 615	1 513	412	210	102
14 6 27 340	Wülknitz	1 547	1 359	281	58	187
14 6 27 350	Zabeltitz	2 702	2 489	670	142	213
14 6 27 360	Zeithain	10 170	9 110	-	352	1 060
14 6 28	Landkreis Sächsische Schweiz- Osterzgebirge	480 806	391 639	112 856	28 832	89 166
14 6 28 010	Altenberg, Stadt	8 504	7 584	1 338	908	920
14 6 28 020	Bad Gottleuba-Berggießhübel, Stadt	6 308	5 483	1 561	393	825
14 6 28 030	Bad Schandau, Stadt	4 457	3 478	632	379	979
14 6 28 040	Bahretal	2 343	1 996	343	120	347
14 6 28 050	Bannewitz	9 859	9 182	2 730	660	677
14 6 28 060	Dippoldiswalde, Stadt	13 062	11 052	2 839	614	2 009
14 6 28 070	Dohma	1 588	1 550	279	126	39
14 6 28 080	Dohna, Stadt	8 081	6 633	139	604	1 448
14 6 28 090	Dorfhain	987	915	125	38	72
14 6 28 100	Dürrröhrsdorf-Dittersbach	4 586	3 809	1 011	167	777
14 6 28 110	Freital, Stadt	53 835	38 854	12 998	1 477	14 981
14 6 28 120	Geising, Stadt	4 054	3 309	986	388	745
14 6 28 130	Glashütte, Stadt	12 454	8 704	597	403	3 750
14 6 28 140	Gohrisch	1 874	1 693	536	84	181
14 6 28 150	Hartmannsdorf-Reichenau	1 016	978	259	45	38
14 6 28 160	Heidenau, Stadt	19 533	17 071	3 856	2 047	2 463
14 6 28 170	Hermsdorf/Erzgeb.	980	930	258	86	50
14 6 28 180	Höckendorf	3 360	2 692	714	376	668
14 6 28 190	Hohnstein, Stadt	3 518	3 186	979	46	332
14 6 28 200	Kirnitzschtal	1 534	1 259	465	39	275
14 6 28 210	Königstein/Sächs. Schw., Stadt	5 333	3 689	778	142	1 644
14 6 28 220	Kreischa	5 955	5 099	1 008	111	856
14 6 28 230	Liebstadt, Stadt	1 257	1 066	205	60	192
14 6 28 240	Lohmen	5 409	3 771	796	994	1 638
14 6 28 250	Müglitztal	2 556	2 107	482	282	449
14 6 28 260	Neustadt i. Sa., Stadt	16 442	12 676	3 834	442	3 766
14 6 28 270	Pirna, Stadt	55 171	41 122	13 658	1 275	14 049
14 6 28 280	Porschdorf	701	659	219	4	41
14 6 28 290	Pretzschendorf	5 448	4 561	960	362	887

Direktionsbezirk Dresden

Bereinigte Ausgaben der öffentlichen Kommunalhaushalte 2007 in 1 000 €							Finanzierungs- saldo 2007 in 1 000 €	Schlüssel- nummer
insgesamt	Ausgaben der laufenden Rechnung	darunter		Ausgaben der Kapital- rechnung	darunter			
		Personal- ausgaben	laufender Sachaufwand		Sach- investitionen	darunter Bau- maßnahmen		
180	181	182	183	184	185	186	187	
5 628	4 982	2 678	1 299	646	651	445	2 135	14 6 27 190
3 436	2 556	939	465	880	878	838	1 021	14 6 27 200
39 914	29 441	9 301	6 001	10 472	9 627	8 281	5 215	14 6 27 210
8 466	6 123	1 887	2 112	2 343	2 198	1 914	406	14 6 27 220
52 511	36 786	8 583	9 143	15 726	14 309	12 835	655	14 6 27 230
3 028	2 742	1 511	801	286	256	178	234	14 6 27 240
1 717	1 526	982	410	192	235	185	258	14 6 27 250
3 832	2 949	1 317	835	882	845	815	678	14 6 27 260
4 220	3 544	1 203	908	676	661	615	472	14 6 27 270
1 262	1 104	519	223	158	106	61	22	14 6 27 280
2 199	1 576	728	444	623	558	515	-244	14 6 27 290
4 971	4 031	1 826	1 196	940	911	886	737	14 6 27 300
7 977	6 491	1 566	1 132	1 486	1 480	1 279	2 096	14 6 27 310
616	567	98	148	49	47	43	151	14 6 27 320
1 449	1 421	550	332	29	14	14	166	14 6 27 330
1 485	1 207	395	300	277	286	250	62	14 6 27 340
2 511	2 394	1 176	781	117	217	194	190	14 6 27 350
7 900	5 526	2 598	1 213	2 374	2 290	1 995	2 270	14 6 27 360
446 897	339 412	107 151	82 769	107 486	89 923	77 780	33 908	14 6 28
7 790	6 672	3 167	2 164	1 118	1 107	977	713	14 6 28 010
6 570	5 743	1 651	1 511	826	657	368	-261	14 6 28 020
3 705	2 857	990	1 330	848	793	776	751	14 6 28 030
2 261	1 851	769	411	409	309	291	82	14 6 28 040
9 744	8 076	3 623	1 791	1 668	1 668	1 418	115	14 6 28 050
9 922	8 470	3 481	2 039	1 452	1 237	1 040	3 140	14 6 28 060
1 214	1 183	373	219	31	31	29	374	14 6 28 070
6 870	4 535	2 258	1 183	2 336	2 320	2 118	1 210	14 6 28 080
967	920	208	203	48	48	2	20	14 6 28 090
5 512	3 330	1 268	830	2 182	2 110	1 886	-925	14 6 28 100
46 921	31 523	10 041	8 872	15 399	6 788	5 963	6 914	14 6 28 110
3 686	3 127	1 211	1 169	560	523	453	368	14 6 28 120
10 583	6 331	2 810	1 708	4 252	3 695	3 459	1 870	14 6 28 130
1 721	1 560	263	316	162	171	165	152	14 6 28 140
777	734	184	148	43	18	17	239	14 6 28 150
20 690	14 701	4 914	3 871	5 990	5 527	4 478	-1 157	14 6 28 160
804	767	274	253	38	14	12	176	14 6 28 170
3 559	2 266	1 330	508	1 292	1 292	1 071	-198	14 6 28 180
3 085	2 777	791	750	308	296	240	433	14 6 28 190
1 683	1 358	250	320	325	345	343	-149	14 6 28 200
4 073	2 129	1 038	843	1 944	1 889	1 803	1 260	14 6 28 210
4 954	3 396	1 074	704	1 558	1 280	1 134	1 001	14 6 28 220
1 353	1 192	363	379	162	120	120	-96	14 6 28 230
5 276	2 913	1 643	959	2 362	2 362	1 695	134	14 6 28 240
2 585	1 862	604	642	723	651	622	-29	14 6 28 250
15 845	10 611	3 911	2 124	5 234	4 907	3 600	597	14 6 28 260
55 096	35 714	8 654	8 547	19 383	18 155	17 132	75	14 6 28 270
756	695	115	151	60	33	30	-55	14 6 28 280
5 390	3 732	1 742	1 270	1 658	1 565	1 488	58	14 6 28 290

Direktionsbezirk Dresden

Schlüssel- nummer	Kreisfreie Stadt Landkreis Gemeinde	Fläche 31.12.2007 km ²	Bevölkerung am			Einwoh- ner je km ² 2007	
			3.10.1990	31. Dezember 2007			
			insgesamt	männlich	weiblich		
1	2	3	4	5	6		
Noch: Landkreis Sächsische Schweiz-Osterzgebirge							
14 6 28 300	Rabenau, Stadt	30,73	4 744	4 584	2 310	2 274	149
14 6 28 310	Rathen, Kurort	3,58	572	411	204	207	115
14 6 28 320	Rathmannsdorf	4,37	1 284	1 058	492	566	242
14 6 28 330	Reinhardtsdorf-Schöna	31,75	1 919	1 575	790	785	50
14 6 28 340	Rosenthal-Bielatal	46,45	1 955	1 703	798	905	37
14 6 28 350	Schmiedeberg	40,76	5 649	4 679	2 323	2 356	115
14 6 28 360	Sebnitz, Stadt	43,92	11 705	8 837	4 261	4 576	201
14 6 28 370	Stadt Wehlen, Stadt	10,81	1 911	1 718	878	840	159
14 6 28 380	Stolpen, Stadt	60,86	5 890	5 988	2 975	3 013	98
14 6 28 390	Struppen	20,69	2 359	2 634	1 326	1 308	127
14 6 28 400	Tharandt, Stadt	71,21	5 165	5 646	2 844	2 802	79
14 6 28 410	Wilsdruff, Stadt	81,69	9 808	13 682	6 871	6 811	167
146	Direktionsbezirk Dresden	7 931,06	1 842 878	1 646 716	808 071	838 645	208

Direktionsbezirk Dresden

Bevölkerung im Alter von ... bis unter ... Jahren am 31. Dezember 2007									Schlüssel- nummer
unter 6	6 bis unter 15	15 bis unter 18	18 bis unter 25	25 bis unter 30	30 bis unter 40	40 bis unter 50	50 bis unter 65	65 und mehr	
7	8	9	10	11	12	13	14	15	
226	279	121	412	253	583	789	941	980	14 6 28 300
13	30	10	26	17	40	77	80	118	14 6 28 310
43	71	37	79	52	106	173	210	287	14 6 28 320
55	82	37	130	84	172	261	366	388	14 6 28 330
88	140	49	125	89	182	239	361	430	14 6 28 340
199	292	130	401	248	537	711	988	1 173	14 6 28 350
417	492	207	666	385	874	1 351	1 959	2 486	14 6 28 360
80	127	37	126	94	212	290	378	374	14 6 28 370
345	451	153	507	364	762	1 050	1 078	1 278	14 6 28 380
103	189	66	218	108	298	500	590	562	14 6 28 390
310	381	143	511	329	753	971	1 040	1 208	14 6 28 400
792	1 039	342	1 211	852	1 906	2 472	2 486	2 582	14 6 28 410
79 917	99 066	40 519	154 782	108 469	198 265	260 750	320 793	384 155	146

Direktionsbezirk Dresden

Schlüssel- nummer	Kreisfreie Stadt Landkreis Gemeinde	Lebendgeborene 2007		Gestorbene 2007		Überschuss bzw. Gestor-
		insgesamt	je 1 000 Einwohner	insgesamt	je 1 000 Einwohner	insgesamt
		16	17	18	19	20
Noch: Landkreis Sächsische Schweiz-Osterzgebirge						
14 6 28 300	Rabenau, Stadt	32	6,9	62	13,4	-30
14 6 28 310	Rathen, Kurort	2	4,8	5	12,1	-3
14 6 28 320	Rathmannsdorf	6	5,6	38	35,4	-32
14 6 28 330	Reinhardtsdorf-Schöna	10	6,3	17	10,7	-7
14 6 28 340	Rosenthal-Bielatal	18	10,5	40	23,4	-22
14 6 28 350	Schmiedeberg	35	7,4	59	12,5	-24
14 6 28 360	Sebnitz, Stadt	72	8,1	101	11,4	-29
14 6 28 370	Stadt Wehlen, Stadt	19	11,0	20	11,6	-1
14 6 28 380	Stolpen, Stadt	60	10,0	77	12,8	-17
14 6 28 390	Struppen	18	6,8	25	9,4	-7
14 6 28 400	Tharandt, Stadt	58	10,3	59	10,5	-1
14 6 28 410	Wilsdruff, Stadt	121	8,8	112	8,2	9
146	Direktionsbezirk Dresden	14 060	8,5	18 067	10,9	-4 007

Direktionsbezirk Dresden

der Geborenen benen (-)	Zuzüge 2007		Fortzüge 2007		Überschuss der Zu- bzw. Fortzüge (-)		Gesamtveränderung 2007		Schlüssel- nummer
	insgesamt	je 1 000 Einwohner	insgesamt	je 1 000 Einwohner	insgesamt	je 1 000 Einwohner	insgesamt	je 1 000 Einwohner	
-6,5	172	37,3	213	46,1	-41	-8,9	-71	-15,4	14 6 28 300
-7,2	21	50,7	17	41,1	4	9,7	1	2,4	14 6 28 310
-29,8	59	54,9	56	52,1	3	2,8	-29	-27,0	14 6 28 320
-4,4	27	17,0	48	30,2	-21	-13,2	-28	-17,6	14 6 28 330
-12,9	83	48,5	72	42,1	11	6,4	-11	-6,4	14 6 28 340
-5,1	169	35,8	205	43,5	-36	-7,6	-60	-12,7	14 6 28 350
-3,3	282	31,8	336	37,8	-54	-6,1	-83	-9,3	14 6 28 360
-0,6	83	48,0	88	50,9	-5	-2,9	-6	-3,5	14 6 28 370
-2,8	225	37,5	244	40,6	-19	-3,2	-33	-5,5	14 6 28 380
-2,6	81	30,5	129	48,6	-48	-18,1	-55	-20,7	14 6 28 390
-0,2	283	50,4	235	41,9	48	8,6	45	8,0	14 6 28 400
0,7	577	42,0	687	50,1	-110	-8,0	-101	-7,4	14 6 28 410
-2,4	31 089	18,8	34 240	20,7	-3 151	-1,9	-10 398	-6,3	146

Direktionsbezirk Dresden

Schlüssel- nummer	Kreisfreie Stadt Landkreis Gemeinde	Allgemein bildende Schulen am 13. September 2007					
		Grundschulen				Mittelschulen	
		Schulen	Klassen	Schüler	Lehrer	Schulen	Klassen
		30	31	32	33	34	35
Noch: Landkreis Sächsische Schweiz-Osterzgebirge							
14 6 28 300	Rabenau, Stadt	2	8	132	12	1	4
14 6 28 310	Rathen, Kurort	-	-	-	-	-	-
14 6 28 320	Rathmannsdorf	-	-	-	-	-	-
14 6 28 330	Reinhardtsdorf-Schöna	-	-	-	-	-	-
14 6 28 340	Rosenthal-Bielatal	1	4	79	7	-	-
14 6 28 350	Schmiedeberg	1	12	188	21	1	11
14 6 28 360	Sebnitz, Stadt	2	16	322	25	1	10
14 6 28 370	Stadt Wehlen, Stadt	1	4	79	5	-	-
14 6 28 380	Stolpen, Stadt	2	10	194	14	1	13
14 6 28 390	Struppen	1	4	73	6	-	-
14 6 28 400	Tharandt, Stadt	2	10	209	17	-	-
14 6 28 410	Wilsdruff, Stadt	4	28	577	40	1	17
146	Direktionsbezirk Dresden	327	2 399	47 442	3 850	143	1 516

Direktionsbezirk Dresden

Allgemein bildende Schulen am 13. September 2007										Schlüssel- nummer
Mittelschulen		Gymnasien				allgemein bildende Förderschulen				
Schüler	Lehrer	Schulen	Klassen	Schüler	Lehrer	Schulen	Klassen	Schüler	Lehrer	
36	37	38	39	40	41	42	43	44	45	
76	3	-	-	-	-	-	-	-	-	14 6 28 300
-	-	-	-	-	-	-	-	-	-	14 6 28 310
-	-	-	-	-	-	-	-	-	-	14 6 28 320
-	-	-	-	-	-	-	-	-	-	14 6 28 330
-	-	-	-	-	-	-	-	-	-	14 6 28 340
251	27	-	-	-	-	-	-	-	-	14 6 28 350
227	31	1	18	634	65	-	-	-	-	14 6 28 360
-	-	-	-	-	-	-	-	-	-	14 6 28 370
282	34	-	-	-	-	-	-	-	-	14 6 28 380
-	-	-	-	-	-	-	-	-	-	14 6 28 390
-	-	1	2	40	2	-	-	-	-	14 6 28 400
401	35	-	-	-	-	-	-	-	-	14 6 28 410
32 736	3 890	56	967	33 723	3 365	64	827	7 777	1 372	146

Direktionsbezirk Dresden

Schlüssel- nummer	Kreisfreie Stadt Landkreis Gemeinde	Absolventen/Abgänger am Ende des Schuljahres			
		insgesamt	davon		
			ohne Hauptschul- abschluss	mit Hauptschul- abschluss	mit Realschul- abschluss
		46	47	48	49
Noch: Landkreis Sächsische Schweiz-Osterzgebirge					
14 6 28 300	Rabenau, Stadt	-	-	-	-
14 6 28 310	Rathen, Kurort	-	-	-	-
14 6 28 320	Rathmannsdorf	-	-	-	-
14 6 28 330	Reinhardtsdorf-Schöna	-	-	-	-
14 6 28 340	Rosenthal-Bielatal	-	-	-	-
14 6 28 350	Schmiedeberg	60	2	11	47
14 6 28 360	Sebnitz, Stadt	151	8	12	66
14 6 28 370	Stadt Wehlen, Stadt	-	-	-	-
14 6 28 380	Stolpen, Stadt	76	4	10	62
14 6 28 390	Struppen	-	-	-	-
14 6 28 400	Tharandt, Stadt	-	-	-	-
14 6 28 410	Wilsdruff, Stadt	129	2	11	116
146	Direktionsbezirk Dresden	17 210	1 438	1 660	8 762

Direktionsbezirk Dresden

2006/07	Berufsbildende Schulen am 5. November 2007				Gewerbeanzeigen 2007		Schlüssel- nummer
mit allgemeiner Hochschulreife	Schulen	Klassen	Schüler	Lehrer	Anmel- dungen	Abmel- dungen	
50	51	52	53	54	55	56	
-	-	-	-	-	32	37	14 6 28 300
-	-	-	-	-	8	3	14 6 28 310
-	-	-	-	-	6	6	14 6 28 320
-	-	-	-	-	14	12	14 6 28 330
-	-	-	-	-	13	12	14 6 28 340
-	-	-	-	-	40	29	14 6 28 350
65	1	9	199	13	62	90	14 6 28 360
-	-	-	-	-	20	11	14 6 28 370
-	-	-	-	-	34	37	14 6 28 380
-	-	-	-	-	26	12	14 6 28 390
-	-	-	-	-	55	47	14 6 28 400
-	-	-	-	-	165	154	14 6 28 410
5 350	112	2 988	63 038	2 866	15 204	13 506	146

Direktionsbezirk Dresden

Schlüssel- nummer	Kreisfreie Stadt Landkreis Gemeinde	Sozialversicherungspflichtig Beschäftigte am 30. Juni 2007				
		am Arbeitsort			am Wohnort	
		insgesamt	männlich	weiblich	insgesamt	männlich
		57	58	59	60	61
Noch: Landkreis Sächsische Schweiz-Osterzgebirge						
14 6 28 300	Rabenau, Stadt	754	412	342	1 754	925
14 6 28 310	Rathen, Kurort	272	112	160	141	80
14 6 28 320	Rathmannsdorf	124	50	74	331	158
14 6 28 330	Reinhardtsdorf-Schöna	177	105	72	555	292
14 6 28 340	Rosenthal-Bielatal	217	105	112	606	327
14 6 28 350	Schmiedeberg	1 210	742	468	1 737	905
14 6 28 360	Sebnitz, Stadt	3 151	1 487	1 664	2 691	1 397
14 6 28 370	Stadt Wehlen, Stadt	188	103	85	578	293
14 6 28 380	Stolpen, Stadt	1 365	693	672	2 153	1 096
14 6 28 390	Struppen	225	120	105	985	493
14 6 28 400	Tharandt, Stadt	845	434	411	1 933	988
14 6 28 410	Wilsdruff, Stadt	4 931	3 271	1 660	5 377	2 762
146	Direktionsbezirk Dresden	540 438	274 786	265 652	554 462	288 143

Direktionsbezirk Dresden

		Arbeitslose im Jahresdurchschnitt 2007					Schlüssel- nummer
		und zwar					
weiblich	insgesamt	weiblich	Ausländer	im Alter von unter 25 Jahren	im Alter von 55 Jahren u. mehr	Langzeit- arbeitslose	
62	63	64	65	66	67	68	
829	325	157	.	40	58	158	14 6 28 300
61	20	12	.	6	.	5	14 6 28 310
173	79	41	.	7	8	30	14 6 28 320
263	115	62	.	13	24	38	14 6 28 330
279	118	63	.	14	22	52	14 6 28 340
832	293	144	.	31	54	114	14 6 28 350
1 294	781	376	12	97	118	354	14 6 28 360
285	90	42	.	9	16	27	14 6 28 370
1 057	406	203	6	44	51	193	14 6 28 380
492	151	66	.	18	28	57	14 6 28 390
945	290	140	3	38	44	107	14 6 28 400
2 615	765	382	6	109	112	308	14 6 28 410
266 319	122 538	61 813	3 777	15 080	17 596	38 044	146

Direktionsbezirk Dresden

Schlüssel- nummer	Kreisfreie Stadt Landkreis Gemeinde	Bodenfläche am 31.12.2007 nach Art der tatsächlichen Nutzung in ha		
		insgesamt	Siedlungs- und Verkehrsfläche	
			zusammen	Gebäude- und Freifläche
		69	70	71
Noch: Landkreis Sächsische Schweiz-Osterzgebirge				
14 6 28 300	Rabenau, Stadt	3 073	238	133
14 6 28 310	Rathen, Kurort	358	40	17
14 6 28 320	Rathmannsdorf	437	47	27
14 6 28 330	Reinhardtsdorf-Schöna	3 175	147	67
14 6 28 340	Rosenthal-Bielatal	4 645	201	80
14 6 28 350	Schmiedeberg	4 076	328	173
14 6 28 360	Sebnitz, Stadt	4 392	403	198
14 6 28 370	Stadt Wehlen, Stadt	1 081	93	53
14 6 28 380	Stolpen, Stadt	6 086	447	242
14 6 28 390	Struppen	2 069	191	114
14 6 28 400	Tharandt, Stadt	7 121	404	158
14 6 28 410	Wilsdruff, Stadt	8 169	977	639
146	Direktionsbezirk Dresden	793 106	89 381	49 815

Direktionsbezirk Dresden

Bodenfläche am 31.12.2007 nach Art der tatsächlichen Nutzung in ha					Schlüssel- nummer
Siedlungs- und Verkehrsfläche					
Betriebsfläche (ohne Abbau- land)	Erholungsfläche	Friedhofsfläche	Verkehrsfläche	darunter Straße, Weg, Platz	
72	73	74	75	76	
0	15	2	88	81	14 6 28 300
0	2	-	21	9	14 6 28 310
-	1	0	18	12	14 6 28 320
-	6	1	73	58	14 6 28 330
0	14	1	106	106	14 6 28 340
5	21	2	126	116	14 6 28 350
4	27	3	170	138	14 6 28 360
1	5	1	33	23	14 6 28 370
8	21	2	175	148	14 6 28 380
0	11	0	65	65	14 6 28 390
1	32	2	211	188	14 6 28 400
4	67	4	263	262	14 6 28 410
1 484	6 165	652	31 265	25 667	146

Direktionsbezirk Dresden

Schlüssel- nummer	Kreisfreie Stadt Landkreis Gemeinde	Landwirtschaftliche Betriebe 2007			
		insgesamt	davon mit einer landwirtschaftlich genutzten Fläche von ... bis unter ... ha		
			unter 10	10 - 100	100 und mehr
		77	78	79	80
Noch: Landkreis Sächsische Schweiz-Osterzgebirge					
14 6 28 300	Rabenau, Stadt	13	4	9	-
14 6 28 310	Rathen, Kurort	1	1	-	-
14 6 28 320	Rathmannsdorf	2	2	-	-
14 6 28 330	Reinhardtsdorf-Schöna	12	8	2	2
14 6 28 340	Rosenthal-Bielatal	9	8	1	-
14 6 28 350	Schmiedeberg	18	6	10	2
14 6 28 360	Sebnitz, Stadt	20	11	7	2
14 6 28 370	Stadt Wehlen, Stadt	7	4	2	1
14 6 28 380	Stolpen, Stadt	49	16	24	9
14 6 28 390	Struppen	6	3	2	1
14 6 28 400	Tharandt, Stadt	15	9	5	1
14 6 28 410	Wilsdruff, Stadt	45	19	15	11
146	Direktionsbezirk Dresden	3 094	1 484	1 025	585

Direktionsbezirk Dresden

Landwirtschaftliche Betriebe und landwirtschaftlich genutzte Fläche 2007 in ha								Schlüssel- nummer
insgesamt		darunter						
		Ackerland		Dauerkulturen		Dauergrünland		
Betriebe	Fläche	Betriebe	Fläche	Betriebe	Fläche	Betriebe	Fläche	
81	82	83	84	85	86	87	88	
13	230	11	130	-	-	12	100	14 6 28 300
1	.	-	-	-	-	1	.	14 6 28 310
2	.	-	-	-	-	2	.	14 6 28 320
12	.	9	.	-	-	12	.	14 6 28 330
9	51	1	.	-	-	9	.	14 6 28 340
18	1 766	8	919	1	.	18	.	14 6 28 350
20	536	7	.	1	.	19	450	14 6 28 360
7	213	4	114	-	-	5	100	14 6 28 370
49	4 498	37	3 183	5	73	42	1 243	14 6 28 380
6	.	4	.	2	.	3	.	14 6 28 390
15	402	6	213	-	-	15	188	14 6 28 400
45	7 581	31	6 561	-	-	44	1 020	14 6 28 410
3 094	364 684	2 151	281 173	246	3 047	2 590	80 445	146

Direktionsbezirk Dresden

Schlüssel- nummer	Kreisfreie Stadt Landkreis Gemeinde	Ergebnis der allgemeinen Viehzählung vom 3. Mai 2007				
		Betriebe mit Rinder- haltung	Rinder		Betriebe mit Schweine- haltung	Schweine insgesamt
			insgesamt	darunter Michkühe		
		89	90	91	92	93
Noch: Landkreis Sächsische Schweiz-Osterzgebirge						
14 6 28 300	Rabenau, Stadt	9	165	71	5	16
14 6 28 310	Rathen, Kurort	1	.	-	-	-
14 6 28 320	Rathmannsdorf	1	.	-	1	.
14 6 28 330	Reinhardtsdorf-Schöna	8	.	.	4	15
14 6 28 340	Rosenthal-Bielatal	4	34	-	1	.
14 6 28 350	Schmiedeberg	13	.	.	2	.
14 6 28 360	Sebnitz, Stadt	14	482	192	4	.
14 6 28 370	Stadt Wehlen, Stadt	3	179	.	1	.
14 6 28 380	Stolpen, Stadt	26	2 647	973	5	.
14 6 28 390	Struppen	3	.	.	1	.
14 6 28 400	Tharandt, Stadt	12	473	204	3	26
14 6 28 410	Wilsdruff, Stadt	28	2 636	1 204	11	605
146	Direktionsbezirk Dresden	1 441	177 443	70 098	481	217 819

Direktionsbezirk Dresden

Ergebnis der allgemeinen Viehzählung vom 3. Mai 2007							Schlüsselnummer
Betriebe mit Hühnerhaltung	Hühner insgesamt	Betriebe mit Pferdehaltung	Pferde insgesamt	Betriebe mit Schafhaltung	Schafe insgesamt	dar. weibliche Schafe zur Zucht einschl. Jährlinge	
94	95	96	97	98	99	100	
6	.	3	16	5	89	34	14 6 28 300
1	.	1	.	-	-	-	14 6 28 310
1	.	1	.	2	.	.	14 6 28 320
6	.	2	.	5	91	50	14 6 28 330
3	76	2	.	3	66	32	14 6 28 340
10	446	6	61	9	171	89	14 6 28 350
7	120	8	39	7	37	21	14 6 28 360
-	-	1	.	1	.	.	14 6 28 370
17	520	16	67	10	93	39	14 6 28 380
1	.	2	.	1	.	.	14 6 28 390
5	521	5	30	2	.	.	14 6 28 400
20	8 171	13	122	9	172	96	14 6 28 410
882	1 519 142	780	5 309	681	43 805	26 421	146

Direktionsbezirk Dresden

Schlüssel- nummer	Kreisfreie Stadt Landkreis Gemeinde	Verarbeitendes Gewerbe sowie Bergbau und Gewinnung		
		Betriebe	tätige Personen	bezahlte Entgelte
				1 000 €
101	102	103		
Noch: Landkreis Sächsische Schweiz-Osterzgebirge				
14 6 28 300	Rabenau, Stadt	1	.	.
14 6 28 310	Rathen, Kurort	-	-	-
14 6 28 320	Rathmannsdorf	-	-	-
14 6 28 330	Reinhardtsdorf-Schöna	1	.	.
14 6 28 340	Rosenthal-Bielatal	-	-	-
14 6 28 350	Schmiedeberg	4	429	11 722
14 6 28 360	Sebnitz, Stadt	8	959	25 298
14 6 28 370	Stadt Wehlen, Stadt	-	-	-
14 6 28 380	Stolpen, Stadt	4	257	6 196
14 6 28 390	Struppen	-	-	-
14 6 28 400	Tharandt, Stadt	1	.	.
14 6 28 410	Wilsdruff, Stadt	18	558	13 818
146	Direktionsbezirk Dresden	1 048	94 486	2 778 656

Direktionsbezirk Dresden

von Steinen und Erden 2007		Investitionen im Verarbeitenden Gewerbe 2006			Schlüssel- nummer
Gesamtumsatz	darunter Auslandsumsatz	Betriebe mit Investitionen	Bruttoanlageinvestitionen		
			insgesamt	je Beschäftigten	
1 000 €			1 000 €	€	
104	105	106	107	108	
.	.	1	.	.	14 6 28 300
-	-	-	-	-	14 6 28 310
-	-	-	-	-	14 6 28 320
.	.	-	-	-	14 6 28 330
-	-	-	-	-	14 6 28 340
58 526	11 062	3	.	.	14 6 28 350
214 623	8 493	7	.	.	14 6 28 360
-	-	-	-	-	14 6 28 370
23 336	3 142	3	.	.	14 6 28 380
-	-	-	-	-	14 6 28 390
.	.	1	.	.	14 6 28 400
59 812	14 240	12	.	.	14 6 28 410
22 753 955	7 466 619	812	2 015 075	22 300	146

Direktionsbezirk Dresden

Schlüssel- nummer	Kreisfreie Stadt Landkreis Gemeinde	Bauhauptgewerbe		
		Juni 2007 (Ergänzungserhebung)		
		Betriebe	tätige Personen	Gesamtumsatz 2006 in 1 000 €
		109	110	111
Noch: Landkreis Sächsische Schweiz-Osterzgebirge				
14 6 28 300	Rabenau, Stadt	11	25	1 209
14 6 28 310	Rathen, Kurort	-	-	-
14 6 28 320	Rathmannsdorf	5	29	1 626
14 6 28 330	Reinhardtsdorf-Schöna	2	.	.
14 6 28 340	Rosenthal-Bielatal	4	23	736
14 6 28 350	Schmiedeberg	9	24	1 394
14 6 28 360	Sebnitz, Stadt	23	192	16 201
14 6 28 370	Stadt Wehlen, Stadt	4	23	954
14 6 28 380	Stolpen, Stadt	25	105	6 927
14 6 28 390	Struppen	6	25	1 288
14 6 28 400	Tharandt, Stadt	13	125	10 318
14 6 28 410	Wilsdruff, Stadt	40	728	102 809
146	Direktionsbezirk Dresden	2 466	21 301	2 140 500

Direktionsbezirk Dresden

Ausbaugewerbe Juni 2007 (Jährliche Erhebung)			Baugenehmigungen 2007 Errichtung neuer Gebäude				Schlüssel- nummer
Betriebe	tätige Personen	Gesamtumsatz 2006 in 1 000 €	Wohn- gebäude	darunter mit		Nichtwohn- gebäude	
				1 Wohnung	2 Wohnungen		
112	113	114	115	116	117	118	
1	.	.	6	5	1	1	14 6 28 300
-	-	-	-	-	-	-	14 6 28 310
-	-	-	-	-	-	-	14 6 28 320
-	-	-	2	2	-	-	14 6 28 330
1	.	.	2	2	-	1	14 6 28 340
6	221	27 051	1	1	-	3	14 6 28 350
2	.	.	2	1	1	1	14 6 28 360
1	.	.	2	-	2	1	14 6 28 370
1	.	.	5	4	1	1	14 6 28 380
-	-	-	5	5	-	2	14 6 28 390
1	.	.	9	8	1	3	14 6 28 400
5	164	28 711	19	18	1	10	14 6 28 410
412	9 953	985 585	1 195	1 086	67	523	146

Direktionsbezirk Dresden

Schlüssel- nummer	Kreisfreie Stadt Landkreis Gemeinde	Baugenehmigungen 2007					Wohnfläche in m ²
		Wohnungen in Wohn- und Nichtwohngeb.	davon mit ... Räumen				
			1 und 2	3	4	5 und mehr	
		119	120	121	122	123	124
Noch: Landkreis Sächsische Schweiz-Osterzgebirge							
14 6 28 300	Rabenau, Stadt	7	-	-8	6	9	1 270
14 6 28 310	Rathen, Kurort	1	-	-	1	-	47
14 6 28 320	Rathmannsdorf	-	-	-	-	-	-
14 6 28 330	Reinhardtsdorf-Schöna	2	-	-	-	2	247
14 6 28 340	Rosenthal-Bielatal	3	-	-	-	3	545
14 6 28 350	Schmiedeberg	2	-	-	1	1	249
14 6 28 360	Sebnitz, Stadt	3	-	-	-	3	319
14 6 28 370	Stadt Wehlen, Stadt	7	1	4	-2	4	919
14 6 28 380	Stolpen, Stadt	9	1	2	2	4	1 229
14 6 28 390	Struppen	7	-	1	1	5	850
14 6 28 400	Tharandt, Stadt	12	-	5	2	5	1 663
14 6 28 410	Wilsdruff, Stadt	23	3	-1	-	21	2 995
146	Direktionsbezirk Dresden	2 201	393	185	205	1 418	276 578

Direktionsbezirk Dresden

Baufertigstellungen 2007									Schlüsselnummer
Errichtung neuer Gebäude			Wohnungen in Wohn- und Nichtwohngeb.	davon mit ... Räumen				Wohnfläche in m ²	
Wohngebäude	dar. mit 1 und 2 Wohnungen	Nichtwohngebäude		1 und 2	3	4	5 und mehr		
125	126	127	128	129	130	131	132	133	
4	4	1	5	-1	1	-	5	674	14 6 28 300
-	-	-	3	1	2	2	-2	97	14 6 28 310
1	1	-	3	-	2	1	-	168	14 6 28 320
-	-	-	1	-	-	1	-	29	14 6 28 330
1	1	-	-	-2	-1	2	1	377	14 6 28 340
-	-	2	2	-	1	-	1	220	14 6 28 350
2	2	2	3	-	-	-	3	371	14 6 28 360
1	1	-	2	-	-	2	-	272	14 6 28 370
4	4	-	7	-	-	1	6	1 018	14 6 28 380
7	7	7	10	1	-	-1	10	1 523	14 6 28 390
8	8	2	6	2	-4	4	4	1 120	14 6 28 400
27	27	5	32	-	2	5	25	4 190	14 6 28 410
1 305	1 262	460	1 883	48	112	127	1 596	275 922	146

Direktionsbezirk Dresden

Schlüssel- nummer	Kreisfreie Stadt Landkreis Gemeinde	Fortschreibung des Gebäude- und Wohnungsbestandes				
		Bestand an Wohnge- bäuden	darunter mit 1 oder 2 Wohnungen	Bestand an Wohnungen in		
				insge- samt	davon mit ... Räumen	
					1	2
		134	135	136	137	138
Noch: Landkreis Sächsische Schweiz-Osterzgebirge						
14 6 28 300	Rabenau, Stadt	1 044	811	2 238	19	84
14 6 28 310	Rathen, Kurort	121	89	284	16	47
14 6 28 320	Rathmannsdorf	273	204	603	4	40
14 6 28 330	Reinhardtsdorf-Schöna	472	409	869	4	40
14 6 28 340	Rosenthal-Bielatal	548	502	870	5	39
14 6 28 350	Schmiedeberg	1 123	892	2 372	6	107
14 6 28 360	Sebnitz, Stadt	1 950	1 363	5 432	72	334
14 6 28 370	Stadt Wehlen, Stadt	478	378	932	9	50
14 6 28 380	Stolpen, Stadt	1 518	1 332	2 714	17	138
14 6 28 390	Struppen	804	724	1 322	16	53
14 6 28 400	Tharandt, Stadt	1 256	1 013	2 517	70	108
14 6 28 410	Wilsdruff, Stadt	2 872	2 395	6 016	53	329
146	Direktionsbezirk Dresden	301 847	226 867	878 622	10 234	65 062

Direktionsbezirk Dresden

am 31. Dezember 2007								Schlüssel- nummer
Wohn- und Nichtwohngebäuden							Wohnungen je 1 000 Einwohner	
davon mit ... Räumen						Wohnfläche in 100 m ²		
3	4	5	6	7 und mehr	darin Räume		145	
139	140	141	142	143	144	145	146	
635	747	429	209	115	873	1 612	488	14 6 28 300
50	89	40	19	23	175	190	691	14 6 28 310
161	196	122	51	29	217	424	570	14 6 28 320
199	277	161	119	69	529	645	552	14 6 28 330
182	219	212	115	98	764	708	511	14 6 28 340
592	810	442	222	193	1 469	1 687	507	14 6 28 350
1 718	1 912	848	317	231	1 751	3 696	615	14 6 28 360
224	297	198	90	64	503	729	542	14 6 28 370
567	733	594	387	278	2 116	2 179	453	14 6 28 380
284	349	292	178	150	1 182	1 093	502	14 6 28 390
577	724	534	293	211	1 620	1 935	446	14 6 28 400
1 548	1 856	1 149	679	402	3 110	4 624	440	14 6 28 410
236 033	306 096	149 453	66 981	44 763	342 129	621 375	534	146

Direktionsbezirk Dresden

Schlüssel- nummer	Kreisfreie Stadt Landkreis Gemeinde	Tourismus 2007				Straßenver- kehrsunfälle insgesamt (ohne sonst.)
		geöffnete Beherber- gungsstätten	angebotene Gästebetten	Ankünfte	Übernach- tungen	
		147	148	149	150	151
Noch: Landkreis Sächsische Schweiz-Osterzgebirge						
14 6 28 300	Rabenau, Stadt	10	262	8 810	21 735	12
14 6 28 310	Rathen, Kurort	14	552	31 715	98 666	7
14 6 28 320	Rathmannsdorf	1	.	.	.	3
14 6 28 330	Reinhardtsdorf-Schöna	4	201	6 117	17 137	4
14 6 28 340	Rosenthal-Bielatal	3	100	3 086	8 668	4
14 6 28 350	Schmiedeberg	4	197	5 481	14 557	23
14 6 28 360	Sebnitz, Stadt	15	783	28 499	90 677	33
14 6 28 370	Stadt Wehlen, Stadt	11	348	12 714	42 194	10
14 6 28 380	Stolpen, Stadt	7	234	9 275	22 705	40
14 6 28 390	Struppen	4	94	2 014	6 195	11
14 6 28 400	Tharandt, Stadt	9	318	12 271	31 931	23
14 6 28 410	Wilsdruff, Stadt	11	702	60 875	96 998	74
146	Direktionsbezirk Dresden	975	53 064	2 936 614	7 934 367	9 344

Direktionsbezirk Dresden

Schwerwiegende Unfälle mit Sachschaden 2007		Straßenverkehrsunfälle mit Personenschaden 2007				Kraftfahrzeugbestand am 1. Januar 2008			Schlüsselnummer
im engeren Sinne	unter Alkoholeinwirkung	insgesamt	verunglückte Personen			insgesamt	darunter		
			Getötete	Schwer-verletzte	Leicht-verletzte		Pkw	Krafträder	
152	153	154	155	156	157	158	159	160	
4	1	7	-	2	10	3 207	2 647	252	14 6 28 300
-	-	7	-	4	8	232	209	9	14 6 28 310
1	-	2	-	-	2	654	540	58	14 6 28 320
-	-	4	-	2	4	1 075	873	78	14 6 28 330
-	1	3	-	1	3	1 253	1 026	105	14 6 28 340
6	1	16	-	7	16	3 100	2 555	214	14 6 28 350
5	2	26	-	8	28	4 701	4 087	244	14 6 28 360
1	1	8	-	2	8	1 059	889	74	14 6 28 370
10	3	27	1	10	17	4 078	3 304	235	14 6 28 380
-	1	10	1	7	4	1 736	1 500	95	14 6 28 390
7	-	16	-	5	18	3 570	2 986	226	14 6 28 400
26	1	47	1	17	52	10 399	8 260	573	14 6 28 410
2 228	429	6 687	101	1 906	6 515	918 702	788 426	46 562	146

Direktionsbezirk Dresden

Schlüssel- nummer	Kreisfreie Stadt Landkreis Gemeinde	Ist-Aufkommen an Gemeindesteuern 2007 in 1 000 €				
		Grund- steuer A	Grund- steuer B	Gewerbe- steuer	Gemeindeanteil an der Ein- kommensteuer	Gemeindeanteil an der Umsatzsteuer
		161	162	163	164	165
Noch: Landkreis Sächsische Schweiz-Osterzgebirge						
14 6 28 300	Rabenau, Stadt	22	333	596	618	64
14 6 28 310	Rathen, Kurort	2	49	92	44	5
14 6 28 320	Rathmannsdorf	3	74	40	105	21
14 6 28 330	Reinhardtsdorf-Schöna	14	107	30	119	12
14 6 28 340	Rosenthal-Bielatal	13	132	52	154	22
14 6 28 350	Schmiedeberg	18	360	265	487	146
14 6 28 360	Sebnitz, Stadt	17	812	1 447	912	366
14 6 28 370	Stadt Wehlen, Stadt	15	147	54	189	24
14 6 28 380	Stolpen, Stadt	57	373	671	646	144
14 6 28 390	Struppen	26	207	80	305	21
14 6 28 400	Tharandt, Stadt	28	364	539	801	83
14 6 28 410	Wilsdruff, Stadt	113	1 723	5 117	1 977	619
146	Direktionsbezirk Dresden	5 603	170 565	455 622	206 802	65 256

Direktionsbezirk Dresden

Hebesätze in %			Realsteuer- aufbringungs- kraft 2007	Steuereinnahmekraft 2007		Schuldenstand am 31.12.2007		Personal- stand am 30. Juni 2007	Schlüssel- nummer
Grund- steuer A	Grund- steuer B	Gewerbe- steuer		insgesamt	je Einwohner	insgesamt	je Einwohner		
166	167	168	1 000 €	1 000 €	€	1 000 €	€	174	
290	385	380	1 050	1 672	363	1 405	305	55	14 6 28 300
290	370	400	155	195	470	192	462	7	14 6 28 310
300	410	400	125	247	229	-	-	2	14 6 28 320
300	400	400	164	291	183	724	456	5	14 6 28 330
260	350	380	240	410	241	461	270	20	14 6 28 340
250	360	380	754	1 360	288	1 830	388	63	14 6 28 350
320	400	400	2 403	3 544	398	8 435	948	50	14 6 28 360
345	435	435	215	424	245	1 807	1 046	11	14 6 28 370
270	350	370	1 281	2 002	334	2 476	413	33	14 6 28 380
345	435	390	319	637	240	1 498	564	19	14 6 28 390
275	365	380	1 056	1 886	336	7 084	1 262	69	14 6 28 400
295	495	380	7 170	9 255	674	20 120	1 466	70	14 6 28 410
296	480	408	620 548	850 194	515	1 059 340	641	26 989	146

Direktionsbezirk Dresden

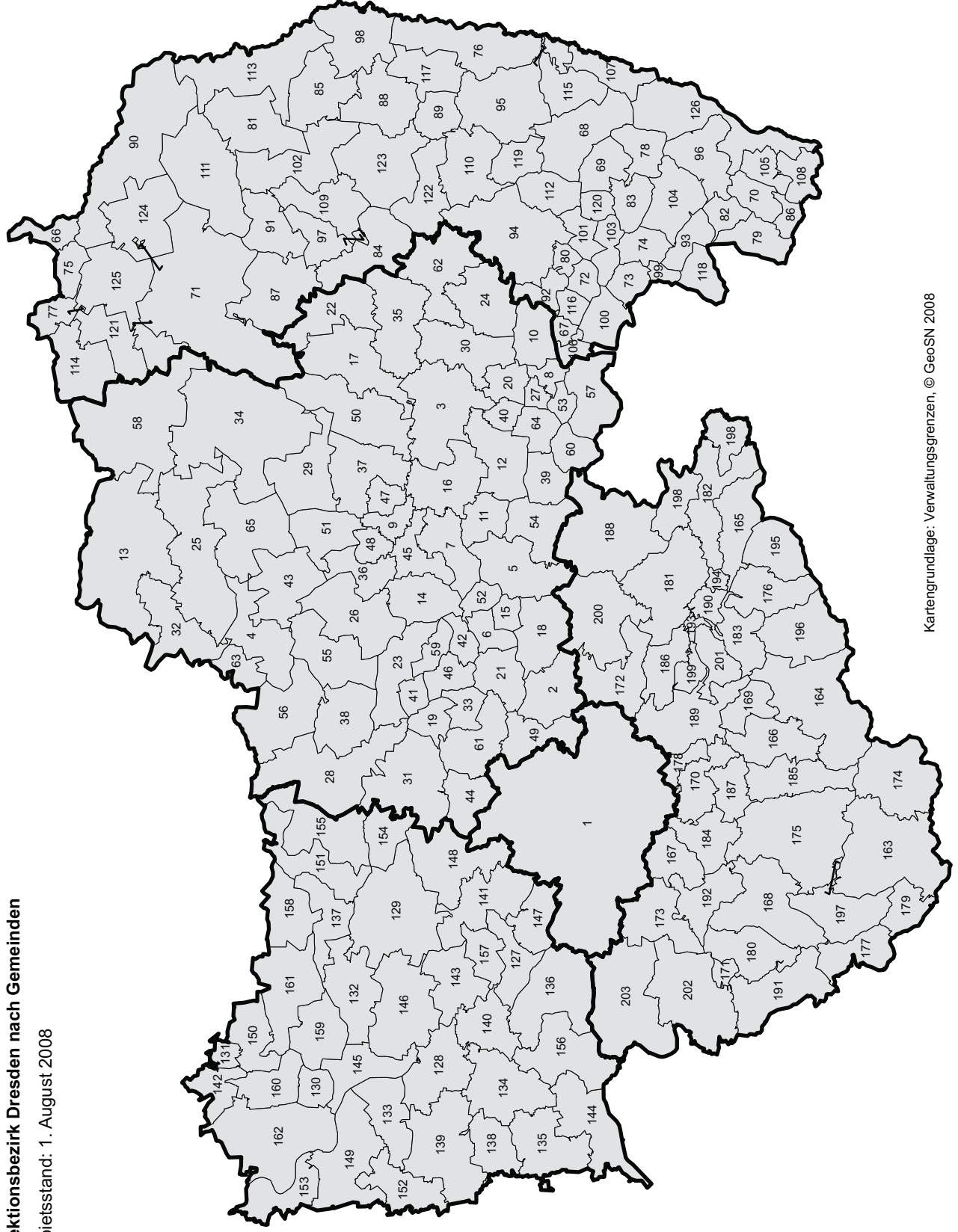
Schlüssel- nummer	Kreisfreie Stadt Landkreis Gemeinde	Berein. Einnahmen der öffentlichen Kommunalhaushalte 2007 in 1 000 €				
		insgesamt	Einnahmen der laufenden Rechnung	darunter		Einnahmen der Kapital- rechnung
				Schlüsselzu- weis. v. Land	Gebühren, zweckg. Abg.	
		175	176	177	178	179
Noch: Landkreis Sächsische Schweiz-Osterzgebirge						
14 6 28 300	Rabenau, Stadt	4 875	4 039	988	268	837
14 6 28 310	Rathen, Kurort	1 222	761	64	203	461
14 6 28 320	Rathmannsdorf	1 172	749	223	3	423
14 6 28 330	Reinhardtsdorf-Schöna	1 109	1 044	387	26	65
14 6 28 340	Rosenthal-Bielatal	1 502	1 317	413	131	186
14 6 28 350	Schmiedeberg	5 812	5 199	1 169	282	612
14 6 28 360	Sebnitz, Stadt	10 474	8 049	2 103	256	2 425
14 6 28 370	Stadt Wehlen, Stadt	1 963	1 474	382	144	489
14 6 28 380	Stolpen, Stadt	5 897	4 908	1 719	88	988
14 6 28 390	Struppen	2 627	2 271	645	116	356
14 6 28 400	Tharandt, Stadt	7 840	5 635	1 297	920	2 205
14 6 28 410	Wilsdruff, Stadt	19 443	15 941	2 856	511	3 502
146	Direktionsbezirk Dresden	3 579 529	3 071 899	777 704	227 758	507 630

Direktionsbezirk Dresden

Bereinigte Ausgaben der öffentlichen Kommunalhaushalte 2007 in 1 000 €							Finanzierungs- saldo 2007 in 1 000 €	Schlüssel- nummer
insgesamt	Ausgaben der laufenden Rechnung	darunter		Ausgaben der Kapital- rechnung	darunter			
		Personal- ausgaben	laufender Sachaufwand		Sach- investitionen	darunter Bau- maßnahmen		
180	181	182	183	184	185	186	187	
4 109	3 150	1 537	798	959	1 083	957	766	14 6 28 300
985	589	119	240	395	395	353	237	14 6 28 310
1 137	650	86	343	488	488	487	35	14 6 28 320
1 083	942	162	391	141	144	99	26	14 6 28 330
1 631	1 306	564	306	325	322	193	-129	14 6 28 340
5 161	4 554	2 086	1 559	607	591	539	651	14 6 28 350
9 630	7 332	1 650	2 202	2 298	2 134	1 863	844	14 6 28 360
1 634	1 332	262	383	302	302	288	329	14 6 28 370
6 117	4 226	1 206	2 003	1 891	1 334	1 158	-220	14 6 28 380
2 106	1 897	665	506	209	204	131	521	14 6 28 390
6 150	5 251	2 364	1 590	899	889	582	1 690	14 6 28 400
17 662	12 007	2 423	2 679	5 655	5 197	4 197	1 781	14 6 28 410
3 330 656	2 725 366	778 946	525 951	605 290	511 044	444 738	248 872	146

Direktionsbezirk Dresden nach Gemeinden

Gebietsstand: 1. August 2008



Direktionsbezirk Leipzig

Schlüssel- nummer	Kreisfreie Stadt Landkreis Gemeinde	Fläche 31.12.2007 km ²	Bevölkerung am			Einwoh- ner je km ² 2007	
			3.10.1990	31. Dezember 2007			
				insgesamt	männlich		weiblich
		1	2	3	4	5	6
Kreisfreie Stadt							
14 7 13 000	Leipzig, Stadt	297,36	560 387	510 512	247 282	263 230	1 717
14 7 29	Landkreis Leipzig	1 646,78	282 363	274 532	134 806	139 726	167
14 7 29 010	Bad Lausick, Stadt	69,79	9 040	8 754	4 229	4 525	125
14 7 29 020	Belgershain	22,77	1 859	3 448	1 724	1 724	151
14 7 29 030	Bennewitz	46,65	4 422	5 210	2 583	2 627	112
14 7 29 040	Böhlen, Stadt	24,55	8 086	6 905	3 396	3 509	281
14 7 29 050	Borna, Stadt	62,36	27 620	21 539	10 474	11 065	345
14 7 29 060	Borsdorf	15,57	4 774	8 377	4 100	4 277	538
14 7 29 070	Brandis, Stadt	34,81	7 422	9 711	4 786	4 925	279
14 7 29 080	Colditz, Stadt	33,50	6 635	5 048	2 419	2 629	151
14 7 29 090	Deutzen	6,62	2 775	1 957	985	972	296
14 7 29 100	Elstertrebnitz	11,66	1 203	1 461	708	753	125
14 7 29 110	Espenhain	28,16	2 695	2 653	1 351	1 302	94
14 7 29 120	Eulatal	47,32	3 550	3 481	1 774	1 707	74
14 7 29 130	Falkenhain	73,25	4 110	3 841	1 907	1 934	52
14 7 29 140	Frohburg, Stadt	60,74	8 146	7 714	3 877	3 837	127
14 7 29 150	Geithain, Stadt	30,18	7 752	6 101	2 934	3 167	202
14 7 29 160	Grimma, Stadt	76,15	21 731	19 289	9 356	9 933	253
14 7 29 170	Groitzsch, Stadt	70,07	8 891	8 377	4 115	4 262	120
14 7 29 180	Großbothen	33,90	3 942	3 531	1 759	1 772	104
14 7 29 190	Großpösna	41,41	4 108	5 519	2 787	2 732	133
14 7 29 200	Hohburg	37,56	3 116	2 956	1 513	1 443	79
14 7 29 210	Kitzen	26,94	1 903	1 981	1 040	941	74
14 7 29 220	Kitzscher, Stadt	28,99	8 553	5 795	2 819	2 976	200
14 7 29 230	Kohren-Sahlis, Stadt	36,72	3 410	2 992	1 501	1 491	81
14 7 29 250	Machern	38,87	3 996	6 697	3 273	3 424	172
14 7 29 260	Markkleeberg, Stadt	31,35	19 624	24 021	11 536	12 485	766
14 7 29 270	Markranstädt, Stadt	58,27	12 305	15 277	7 449	7 828	262
14 7 29 280	Mutzschen, Stadt	29,38	2 212	2 256	1 141	1 115	77
14 7 29 290	Narsdorf	24,49	2 010	1 846	935	911	75
14 7 29 300	Naunhof, Stadt	39,49	6 677	8 716	4 294	4 422	221
14 7 29 310	Nerchau, Stadt	39,94	4 686	4 021	2 022	1 999	101
14 7 29 320	Neukieritzsch	50,33	7 992	5 938	2 919	3 019	118
14 7 29 330	Otterwisch	22,74	1 377	1 524	764	760	67
14 7 29 340	Parthenstein	34,96	3 041	3 732	1 879	1 853	107
14 7 29 350	Pegau, Stadt	21,67	5 691	4 737	2 310	2 427	219
14 7 29 360	Regis-Breitingen, Stadt	26,35	5 297	4 178	2 059	2 119	159
14 7 29 370	Rötha, Stadt	17,88	4 852	4 035	2 071	1 964	226
14 7 29 380	Thallwitz	53,00	4 118	3 795	1 932	1 863	72
14 7 29 390	Thümmnitzwalde	55,88	3 781	3 347	1 703	1 644	60
14 7 29 400	Trebsen/Mulde, Stadt	35,03	4 633	4 262	2 088	2 174	122
14 7 29 410	Wurzen, Stadt	68,79	21 684	17 341	8 316	9 025	252
14 7 29 420	Zschadraß	32,47	3 723	3 310	1 660	1 650	102
14 7 29 430	Zwenkau, Stadt	46,21	8 921	8 859	4 318	4 541	192

Direktionsbezirk Leipzig

Bevölkerung im Alter von ... bis unter ... Jahren am 31. Dezember 2007									Schlüssel- nummer
unter 6	6 bis unter 15	15 bis unter 18	18 bis unter 25	25 bis unter 30	30 bis unter 40	40 bis unter 50	50 bis unter 65	65 und mehr	
7	8	9	10	11	12	13	14	15	
25 058	27 086	10 704	50 812	44 723	70 493	76 767	92 157	112 712	14 7 13 000
12 263	17 094	7 497	23 210	14 490	32 434	48 316	57 371	61 857	14 7 29
367	474	293	840	488	1 007	1 459	1 765	2 061	14 7 29 010
194	257	85	360	216	421	698	707	510	14 7 29 020
242	293	137	481	239	628	983	1 161	1 046	14 7 29 030
287	415	158	605	466	771	1 245	1 497	1 461	14 7 29 040
848	1 197	576	1 833	1 164	2 319	3 599	4 785	5 218	14 7 29 050
431	621	241	649	421	1 152	1 613	1 684	1 565	14 7 29 060
440	716	301	780	446	1 204	1 935	1 917	1 972	14 7 29 070
222	294	121	421	280	526	762	1 146	1 276	14 7 29 080
65	95	52	195	105	211	367	409	458	14 7 29 090
61	117	44	123	60	212	269	298	277	14 7 29 100
129	174	86	231	125	351	495	570	492	14 7 29 110
191	203	96	308	219	453	649	711	651	14 7 29 120
160	256	114	345	203	469	711	767	816	14 7 29 130
307	493	198	638	407	904	1 321	1 601	1 845	14 7 29 140
233	351	176	494	315	632	935	1 339	1 626	14 7 29 150
889	1 122	506	1 763	1 180	2 107	3 192	4 048	4 482	14 7 29 160
344	490	228	631	442	1 010	1 478	1 680	2 074	14 7 29 170
144	219	80	281	162	414	603	804	824	14 7 29 180
247	395	166	388	250	716	1 060	1 197	1 100	14 7 29 190
113	186	90	281	166	304	520	640	656	14 7 29 200
77	117	48	185	91	233	444	429	357	14 7 29 210
228	303	173	521	262	692	994	1 427	1 195	14 7 29 220
122	160	76	248	174	373	502	661	676	14 7 29 230
328	531	194	554	350	845	1 342	1 344	1 209	14 7 29 250
1 182	1 683	613	1 720	1 155	3 105	4 168	4 605	5 790	14 7 29 260
662	956	364	1 267	777	1 698	2 809	3 458	3 286	14 7 29 270
117	172	73	225	101	296	437	412	423	14 7 29 280
88	124	61	201	84	198	363	347	380	14 7 29 290
411	582	281	743	456	1 140	1 623	1 630	1 850	14 7 29 300
156	243	116	358	241	453	716	799	939	14 7 29 310
236	324	135	481	341	681	981	1 407	1 352	14 7 29 320
71	104	56	144	96	227	270	294	262	14 7 29 330
145	261	103	320	169	498	722	823	691	14 7 29 340
196	261	110	335	220	522	741	1 002	1 350	14 7 29 350
169	207	115	323	173	392	690	882	1 227	14 7 29 360
200	225	84	342	209	473	727	890	885	14 7 29 370
189	255	104	329	216	504	688	790	720	14 7 29 380
145	224	109	317	202	410	599	673	668	14 7 29 390
241	248	125	325	247	483	744	826	1 023	14 7 29 400
781	955	461	1 689	1 014	1 861	2 716	3 471	4 393	14 7 29 410
152	203	90	274	193	436	616	700	646	14 7 29 420
453	588	258	662	365	1 103	1 530	1 775	2 125	14 7 29 430

Direktionsbezirk Leipzig

Schlüssel- nummer	Kreisfreie Stadt Landkreis Gemeinde	Lebendgeborene 2007		Gestorbene 2007		Überschuss bzw. Gestor-
		insgesamt	je 1 000 Einwohner	insgesamt	je 1 000 Einwohner	insgesamt
		16	17	18	19	20
Kreisfreie Stadt						
14 7 13 000	Leipzig, Stadt	4 736	9,3	5 400	10,6	-664
14 7 29	Landkreis Leipzig	1 935	7,0	3 070	11,1	-1 135
14 7 29 010	Bad Lausick, Stadt	59	6,7	113	12,8	-54
14 7 29 020	Belgershain	31	8,9	25	7,2	6
14 7 29 030	Bennewitz	36	6,9	37	7,1	-1
14 7 29 040	Böhlen, Stadt	34	4,9	103	14,9	-69
14 7 29 050	Borna, Stadt	142	6,5	289	13,2	-147
14 7 29 060	Borsdorf	63	7,5	61	7,3	2
14 7 29 070	Brandis, Stadt	63	6,5	116	11,9	-53
14 7 29 080	Colditz, Stadt	35	6,9	81	15,9	-46
14 7 29 090	Deutzen	11	5,5	33	16,6	-22
14 7 29 100	Elstertrebnitz	9	6,1	11	7,5	-2
14 7 29 110	Espenhain	20	7,5	21	7,9	-1
14 7 29 120	Eulatal	30	8,6	19	5,4	11
14 7 29 130	Falkenhain	28	7,3	49	12,7	-21
14 7 29 140	Frohburg, Stadt	47	6,1	92	11,9	-45
14 7 29 150	Geithain, Stadt	28	4,6	111	18,0	-83
14 7 29 160	Grimma, Stadt	166	8,6	218	11,2	-52
14 7 29 170	Groitzsch, Stadt	60	7,1	79	9,4	-19
14 7 29 180	Großbothen	21	5,9	29	8,2	-8
14 7 29 190	Großpösna	27	4,9	38	6,9	-11
14 7 29 200	Hohburg	18	6,1	26	8,8	-8
14 7 29 210	Kitzen	11	5,5	23	11,6	-12
14 7 29 220	Kitzscher, Stadt	29	4,9	75	12,8	-46
14 7 29 230	Kohren-Sahlis, Stadt	9	3,0	37	12,2	-28
14 7 29 250	Machern	51	7,6	55	8,2	-4
14 7 29 260	Markkleeberg, Stadt	202	8,4	237	9,9	-35
14 7 29 270	Markranstädt, Stadt	101	6,6	168	11,0	-67
14 7 29 280	Mutzschen, Stadt	14	6,2	22	9,8	-8
14 7 29 290	Narsdorf	12	6,4	14	7,5	-2
14 7 29 300	Naunhof, Stadt	72	8,3	108	12,4	-36
14 7 29 310	Nerchau, Stadt	20	4,9	35	8,7	-15
14 7 29 320	Neukieritzsch	28	4,7	52	8,7	-24
14 7 29 330	Otterwisch	10	6,6	10	6,6	-
14 7 29 340	Parthenstein	26	6,9	21	5,6	5
14 7 29 350	Pegau, Stadt	29	6,1	73	15,4	-44
14 7 29 360	Regis-Breitingen, Stadt	33	7,9	51	12,1	-18
14 7 29 370	Rötha, Stadt	29	7,2	41	10,1	-12
14 7 29 380	Thallwitz	30	7,9	38	9,9	-8
14 7 29 390	Thümmnitzwalde	15	4,4	22	6,5	-7
14 7 29 400	Trebsen/Mulde, Stadt	44	10,3	48	11,3	-4
14 7 29 410	Wurzen, Stadt	151	8,7	229	13,1	-78
14 7 29 420	Zschadraß	21	6,3	34	10,2	-13
14 7 29 430	Zwenkau, Stadt	70	7,9	126	14,2	-56

Direktionsbezirk Leipzig

der Geborenen benen (-)	Zuzüge 2007		Fortzüge 2007		Überschuss der Zu- bzw. Fortzüge (-)		Gesamtveränderung 2007		Schlüssel- nummer
	insgesamt	je 1 000 Einwohner	insgesamt	je 1 000 Einwohner	insgesamt	je 1 000 Einwohner	insgesamt	je 1 000 Einwohner	
-1,3	24 250	47,7	19 658	38,7	4 592	9,0	3 934	7,7	14 7 13 000
-4,1	6 434	23,3	7 885	28,6	-1 451	-5,3	-2 581	-9,4	14 7 29
-6,1	304	34,5	356	40,4	-52	-5,9	-106	-12,0	14 7 29 010
1,7	180	51,8	259	74,6	-79	-22,7	-73	-21,0	14 7 29 020
-0,2	221	42,3	256	49,0	-35	-6,7	-36	-6,9	14 7 29 030
-10,0	334	48,2	303	43,7	31	4,5	-38	-5,5	14 7 29 040
-6,7	615	28,2	1 006	46,1	-391	-17,9	-538	-24,7	14 7 29 050
0,2	454	54,3	461	55,1	-7	-0,8	-5	-0,6	14 7 29 060
-5,5	434	44,7	408	42,0	26	2,7	-27	-2,8	14 7 29 070
-9,1	180	35,4	202	39,7	-22	-4,3	-68	-13,4	14 7 29 080
-11,1	46	23,1	87	43,7	-41	-20,6	-63	-31,7	14 7 29 090
-1,4	61	41,4	70	47,5	-9	-6,1	-11	-7,5	14 7 29 100
-0,4	101	37,9	129	48,4	-28	-10,5	-29	-10,9	14 7 29 110
3,1	209	59,7	268	76,6	-59	-16,9	-46	-13,1	14 7 29 120
-5,4	142	36,8	157	40,7	-15	-3,9	-36	-9,3	14 7 29 130
-5,8	238	30,7	300	38,7	-62	-8,0	-107	-13,8	14 7 29 140
-13,5	238	38,7	259	42,1	-21	-3,4	-104	-16,9	14 7 29 150
-2,7	729	37,6	846	43,6	-117	-6,0	-168	-8,7	14 7 29 160
-2,3	250	29,7	278	33,1	-28	-3,3	-48	-5,7	14 7 29 170
-2,3	98	27,6	127	35,8	-29	-8,2	-37	-10,4	14 7 29 180
-2,0	240	43,5	254	46,0	-14	-2,5	-25	-4,5	14 7 29 190
-2,7	69	23,2	90	30,3	-21	-7,1	-29	-9,8	14 7 29 200
-6,0	73	36,7	69	34,7	4	2,0	-8	-4,0	14 7 29 210
-7,9	172	29,4	236	40,3	-64	-10,9	-110	-18,8	14 7 29 220
-9,2	79	26,1	119	39,3	-40	-13,2	-68	-22,4	14 7 29 230
-0,6	303	45,0	348	51,7	-45	-6,7	-49	-7,3	14 7 29 250
-1,5	1 275	53,2	1 132	47,2	143	6,0	108	4,5	14 7 29 260
-4,4	649	42,4	694	45,3	-45	-2,9	-112	-7,3	14 7 29 270
-3,5	130	57,6	148	65,6	-18	-8,0	-26	-11,5	14 7 29 280
-1,1	63	33,9	70	37,6	-7	-3,8	-9	-4,8	14 7 29 290
-4,1	440	50,6	346	39,8	94	10,8	58	6,7	14 7 29 300
-3,7	168	41,5	202	49,9	-34	-8,4	-49	-12,1	14 7 29 310
-4,0	199	33,4	211	35,4	-12	-2,0	-36	-6,0	14 7 29 320
-	57	37,4	51	33,5	6	3,9	6	3,9	14 7 29 330
1,3	98	26,1	147	39,1	-49	-13,0	-44	-11,7	14 7 29 340
-9,3	218	46,0	189	39,9	29	6,1	-14	-3,0	14 7 29 350
-4,3	146	34,7	220	52,4	-74	-17,6	-92	-21,9	14 7 29 360
-3,0	169	41,7	187	46,1	-18	-4,4	-30	-7,4	14 7 29 370
-2,1	94	24,6	129	33,8	-35	-9,2	-43	-11,3	14 7 29 380
-2,1	104	30,8	148	43,8	-44	-13,0	-51	-15,1	14 7 29 390
-0,9	167	39,2	182	42,8	-15	-3,5	-19	-4,5	14 7 29 400
-4,5	522	29,9	725	41,6	-203	-11,6	-279	-16,0	14 7 29 410
-3,9	93	27,9	130	38,9	-37	-11,1	-50	-15,0	14 7 29 420
-6,3	282	31,7	296	33,3	-14	-1,6	-70	-7,9	14 7 29 430

Direktionsbezirk Leipzig

Schlüssel- nummer	Kreisfreie Stadt Landkreis Gemeinde	Allgemein bildende Schulen am 13. September 2007					
		Grundschulen				Mittelschulen	
		Schulen	Klassen	Schüler	Lehrer	Schulen	Klassen
		30	31	32	33	34	35
Kreisfreie Stadt							
14 7 13 000	Leipzig, Stadt	73	659	13 408	1 016	29	366
14 7 29	Landkreis Leipzig	59	427	8 104	658	21	248
14 7 29 010	Bad Lausick, Stadt	1	10	211	22	1	13
14 7 29 020	Belgershain	1	5	94	9	-	-
14 7 29 030	Bennewitz	1	7	115	11	-	-
14 7 29 040	Böhlen, Stadt	1	10	190	13	1	13
14 7 29 050	Borna, Stadt	4	34	581	53	1	17
14 7 29 060	Borsdorf	2	16	293	19	1	6
14 7 29 070	Brandis, Stadt	2	16	325	24	1	16
14 7 29 080	Colditz, Stadt	1	8	135	11	1	8
14 7 29 090	Deutzen	1	4	70	10	-	-
14 7 29 100	Elstertrebnitz	-	-	-	-	-	-
14 7 29 110	Espenhain	1	7	115	9	-	-
14 7 29 120	Eulatal	1	5	100	9	-	-
14 7 29 130	Falkenhain	-	-	-	-	1	13
14 7 29 140	Frohburg, Stadt	1	12	252	18	1	12
14 7 29 150	Geithain, Stadt	1	8	153	12	1	9
14 7 29 160	Grimma, Stadt	5	35	617	49	2	17
14 7 29 170	Groitzsch, Stadt	1	11	221	13	1	14
14 7 29 180	Großbothen	1	5	101	9	-	-
14 7 29 190	Großpösna	1	8	171	11	-	-
14 7 29 200	Hohburg	1	10	198	17	-	-
14 7 29 210	Kitzen	-	-	-	-	-	-
14 7 29 220	Kitzscher, Stadt	1	8	139	15	1	12
14 7 29 230	Kohren-Sahlis, Stadt	1	4	70	7	-	-
14 7 29 250	Machern	2	12	257	19	-	-
14 7 29 260	Markkleeberg, Stadt	4	39	811	64	1	13
14 7 29 270	Markranstädt, Stadt	3	22	440	33	1	12
14 7 29 280	Mutzschen, Stadt	1	4	72	8	-	-
14 7 29 290	Narsdorf	1	4	81	4	-	-
14 7 29 300	Naunhof, Stadt	1	11	254	17	1	13
14 7 29 310	Nerchau, Stadt	1	5	97	8	-	-
14 7 29 320	Neukieritzsch	2	8	147	12	-	-
14 7 29 330	Otterwisch	1	4	79	6	-	-
14 7 29 340	Parthenstein	1	6	123	12	-	-
14 7 29 350	Pegau, Stadt	1	10	221	17	1	7
14 7 29 360	Regis-Breitingen, Stadt	1	4	71	6	1	10
14 7 29 370	Rötha, Stadt	1	6	108	9	-	-
14 7 29 380	Thallwitz	1	8	120	11	-	-
14 7 29 390	Thümmlitzwalde	1	4	95	7	1	12
14 7 29 400	Trebsen/Mulde, Stadt	1	7	113	10	1	12
14 7 29 410	Wurzen, Stadt	4	30	486	46	1	19
14 7 29 420	Zschadraß	1	6	102	8	-	-
14 7 29 430	Zwenkau, Stadt	2	14	276	20	-	-

Direktionsbezirk Leipzig

Allgemein bildende Schulen am 13. September 2007										Schlüssel- nummer
Mittelschulen		Gymnasien				allgemein bildende Förderschulen				
Schüler	Lehrer	Schulen	Klassen	Schüler	Lehrer	Schulen	Klassen	Schüler	Lehrer	
36	37	38	39	40	41	42	43	44	45	
7 945	902	19	311	10 997	1 067	18	273	2 707	492	14 7 13 000
5 354	642	8	143	5 186	518	8	88	854	148	14 7 29
285	34	-	-	-	-	-	-	-	-	14 7 29 010
-	-	-	-	-	-	-	-	-	-	14 7 29 020
-	-	-	-	-	-	-	-	-	-	14 7 29 030
279	30	-	-	-	-	-	-	-	-	14 7 29 040
368	50	1	25	902	92	3	32	307	60	14 7 29 050
145	25	-	-	-	-	-	-	-	-	14 7 29 060
347	39	1	18	632	61	-	-	-	-	14 7 29 070
156	22	-	-	-	-	-	-	-	-	14 7 29 080
-	-	-	-	-	-	-	-	-	-	14 7 29 090
-	-	-	-	-	-	1	12	123	17	14 7 29 100
-	-	-	-	-	-	-	-	-	-	14 7 29 110
-	-	-	-	-	-	-	-	-	-	14 7 29 120
295	31	-	-	-	-	-	-	-	-	14 7 29 130
239	30	-	-	-	-	-	-	-	-	14 7 29 140
213	28	1	2	146	23	-	-	-	-	14 7 29 150
343	47	1	32	1 197	115	2	24	240	38	14 7 29 160
298	30	1	17	552	55	-	-	-	-	14 7 29 170
-	-	-	-	-	-	-	-	-	-	14 7 29 180
-	-	-	-	-	-	-	-	-	-	14 7 29 190
-	-	-	-	-	-	-	-	-	-	14 7 29 200
-	-	-	-	-	-	-	-	-	-	14 7 29 210
253	25	-	-	-	-	-	-	-	-	14 7 29 220
-	-	-	-	-	-	-	-	-	-	14 7 29 230
-	-	-	-	-	-	-	-	-	-	14 7 29 250
286	29	1	27	991	99	-	-	-	-	14 7 29 260
287	35	-	-	-	-	-	-	-	-	14 7 29 270
-	-	-	-	-	-	-	-	-	-	14 7 29 280
-	-	-	-	-	-	-	-	-	-	14 7 29 290
280	31	-	-	-	-	-	-	-	-	14 7 29 300
-	-	-	-	-	-	-	-	-	-	14 7 29 310
-	-	-	-	-	-	-	-	-	-	14 7 29 320
-	-	-	-	-	-	-	-	-	-	14 7 29 330
-	-	-	-	-	-	-	-	-	-	14 7 29 340
145	23	-	-	-	-	-	-	-	-	14 7 29 350
193	24	-	-	-	-	-	-	-	-	14 7 29 360
-	-	-	-	-	-	-	-	-	-	14 7 29 370
-	-	-	-	-	-	-	-	-	-	14 7 29 380
289	24	-	-	-	-	-	-	-	-	14 7 29 390
267	36	-	-	-	-	-	-	-	-	14 7 29 400
386	49	1	20	715	69	2	20	184	33	14 7 29 410
-	-	-	-	-	-	-	-	-	-	14 7 29 420
-	-	1	2	51	4	-	-	-	-	14 7 29 430

Direktionsbezirk Leipzig

Schlüssel- nummer	Kreisfreie Stadt Landkreis Gemeinde	Absolventen/Abgänger am Ende des Schuljahres			
		insgesamt	davon		
			ohne Hauptschul- abschluss	mit Hauptschul- abschluss	mit Realschul- abschluss
		46	47	48	49
Kreisfreie Stadt					
14 7 13 000	Leipzig, Stadt	4 853	561	502	1 934
14 7 29	Landkreis Leipzig	2 964	243	305	1 568
14 7 29 010	Bad Lausick, Stadt	159	2	20	83
14 7 29 020	Belgershain	-	-	-	-
14 7 29 030	Bennewitz	-	-	-	-
14 7 29 040	Böhlen, Stadt	101	18	19	64
14 7 29 050	Borna, Stadt	364	59	39	122
14 7 29 060	Borsdorf	66	6	11	49
14 7 29 070	Brandis, Stadt	202	6	11	112
14 7 29 080	Colditz, Stadt	49	1	13	35
14 7 29 090	Deutzen	-	-	-	-
14 7 29 100	Elstertrebnitz	30	30	-	-
14 7 29 110	Espenhain	-	-	-	-
14 7 29 120	Eulatal	-	-	-	-
14 7 29 130	Falkenhain	60	-	9	51
14 7 29 140	Frohburg, Stadt	62	2	9	51
14 7 29 150	Geithain, Stadt	134	1	7	80
14 7 29 160	Grimma, Stadt	406	45	28	150
14 7 29 170	Groitzsch, Stadt	179	9	15	68
14 7 29 180	Großbothen	-	-	-	-
14 7 29 190	Großpösna	-	-	-	-
14 7 29 200	Hohburg	-	-	-	-
14 7 29 210	Kitzen	-	-	-	-
14 7 29 220	Kitzscher, Stadt	105	2	14	89
14 7 29 230	Kohren-Sahlis, Stadt	-	-	-	-
14 7 29 250	Machern	-	-	-	-
14 7 29 260	Markkleeberg, Stadt	233	4	15	89
14 7 29 270	Markranstädt, Stadt	90	2	14	74
14 7 29 280	Mutzschen, Stadt	-	-	-	-
14 7 29 290	Narsdorf	-	-	-	-
14 7 29 300	Naunhof, Stadt	96	6	16	74
14 7 29 310	Nerchau, Stadt	-	-	-	-
14 7 29 320	Neukieritzsch	-	-	-	-
14 7 29 330	Otterwisch	-	-	-	-
14 7 29 340	Parthenstein	-	-	-	-
14 7 29 350	Pegau, Stadt	98	2	8	88
14 7 29 360	Regis-Breitingen, Stadt	58	2	9	47
14 7 29 370	Rötha, Stadt	-	-	-	-
14 7 29 380	Thallwitz	-	-	-	-
14 7 29 390	Thümmnitzwalde	29	1	-	28
14 7 29 400	Trebsen/Mulde, Stadt	72	1	18	53
14 7 29 410	Wurzen, Stadt	371	44	30	161
14 7 29 420	Zschadraß	-	-	-	-
14 7 29 430	Zwenkau, Stadt	-	-	-	-

Direktionsbezirk Leipzig

2006/07	Berufsbildende Schulen am 5. November 2007				Gewerbeanzeigen 2007		Schlüssel- nummer
mit allgemeiner Hochschulreife	Schulen	Klassen	Schüler	Lehrer	Anmel- dungen	Abmel- dungen	
50	51	52	53	54	55	56	
1 856	44	1 250	26 022	1 063	6 369	4 953	14 7 13 000
848	9	281	5 813	267	2 496	2 217	14 7 29
54	1	11	246	13	65	74	14 7 29 010
-	-	-	-	-	7	8	14 7 29 020
-	-	-	-	-	50	49	14 7 29 030
-	1	95	2 164	103	68	65	14 7 29 040
144	3	40	551	28	152	139	14 7 29 050
-	-	-	-	-	114	82	14 7 29 060
73	-	-	-	-	94	91	14 7 29 070
-	-	-	-	-	53	40	14 7 29 080
-	-	-	-	-	-	3	14 7 29 090
-	-	-	-	-	10	3	14 7 29 100
-	-	-	-	-	-	-	14 7 29 110
-	-	-	-	-	27	27	14 7 29 120
-	-	-	-	-	38	31	14 7 29 130
-	-	-	-	-	50	60	14 7 29 140
46	1	2	13	2	34	49	14 7 29 150
183	1	58	1 409	65	189	160	14 7 29 160
87	-	-	-	-	42	43	14 7 29 170
-	-	-	-	-	26	17	14 7 29 180
-	-	-	-	-	69	55	14 7 29 190
-	-	-	-	-	15	24	14 7 29 200
-	-	-	-	-	18	6	14 7 29 210
-	-	-	-	-	22	28	14 7 29 220
-	-	-	-	-	39	21	14 7 29 230
-	-	-	-	-	73	59	14 7 29 250
125	-	-	-	-	301	255	14 7 29 260
-	-	-	-	-	206	178	14 7 29 270
-	-	-	-	-	21	20	14 7 29 280
-	-	-	-	-	8	8	14 7 29 290
-	-	-	-	-	163	109	14 7 29 300
-	-	-	-	-	24	23	14 7 29 310
-	1	1	12	2	46	36	14 7 29 320
-	-	-	-	-	14	12	14 7 29 330
-	-	-	-	-	2	10	14 7 29 340
-	-	-	-	-	38	41	14 7 29 350
-	-	-	-	-	40	43	14 7 29 360
-	-	-	-	-	67	51	14 7 29 370
-	-	-	-	-	16	20	14 7 29 380
-	-	-	-	-	22	19	14 7 29 390
-	-	-	-	-	27	27	14 7 29 400
136	1	74	1 418	54	145	146	14 7 29 410
-	-	-	-	-	21	20	14 7 29 420
-	-	-	-	-	80	65	14 7 29 430

Direktionsbezirk Leipzig

Schlüssel- nummer	Kreisfreie Stadt Landkreis Gemeinde	Sozialversicherungspflichtig Beschäftigte am 30. Juni 2007				
		am Arbeitsort			am Wohnort	
		insgesamt	männlich	weiblich	insgesamt	männlich
		57	58	59	60	61
Kreisfreie Stadt						
14 7 13 000	Leipzig, Stadt	200 064	96 547	103 517	155 098	76 943
14 7 29	Landkreis Leipzig	67 737	35 929	31 808	96 153	49 617
14 7 29 010	Bad Lausick, Stadt	2 108	1 185	923	3 062	1 584
14 7 29 020	Belgershain	520	222	298	1 363	698
14 7 29 030	Bennewitz	1 449	604	845	2 065	1 032
14 7 29 040	Böhlen, Stadt	2 553	1 716	837	2 371	1 201
14 7 29 050	Borna, Stadt	6 821	2 793	4 028	6 905	3 672
14 7 29 060	Borsdorf	1 034	536	498	3 233	1 596
14 7 29 070	Brandis, Stadt	2 195	1 159	1 036	3 545	1 792
14 7 29 080	Colditz, Stadt	1 111	553	558	1 590	858
14 7 29 090	Deutzen	158	66	92	662	361
14 7 29 100	Elstertrebnitz	87	48	39	558	307
14 7 29 110	Espenhain	1 327	903	424	964	497
14 7 29 120	Eulatal	617	469	148	1 302	711
14 7 29 130	Falkenhain	442	243	199	1 397	746
14 7 29 140	Frohburg, Stadt	1 131	579	552	2 706	1 443
14 7 29 150	Geithain, Stadt	1 675	745	930	2 028	1 077
14 7 29 160	Grimma, Stadt	8 001	3 791	4 210	6 330	3 264
14 7 29 170	Groitzsch, Stadt	1 234	471	763	2 788	1 493
14 7 29 180	Großbothen	615	406	209	1 251	666
14 7 29 190	Großpösna	1 295	753	542	2 108	1 044
14 7 29 200	Hohburg	559	352	207	1 120	595
14 7 29 210	Kitzen	257	177	80	815	434
14 7 29 220	Kitzscher, Stadt	583	274	309	2 012	1 112
14 7 29 230	Kohren-Sahlis, Stadt	658	406	252	1 113	589
14 7 29 250	Machern	2 425	1 602	823	2 615	1 294
14 7 29 260	Markkleeberg, Stadt	5 515	2 748	2 767	7 785	3 706
14 7 29 270	Markranstädt, Stadt	4 905	3 205	1 700	5 804	2 854
14 7 29 280	Mutzschen, Stadt	525	327	198	817	423
14 7 29 290	Narsdorf	248	180	68	666	373
14 7 29 300	Naunhof, Stadt	1 700	893	807	3 111	1 515
14 7 29 310	Nerchau, Stadt	590	332	258	1 419	754
14 7 29 320	Neukieritzsch	731	436	295	2 071	1 127
14 7 29 330	Otterwisch	163	75	88	609	313
14 7 29 340	Parthenstein	559	420	139	1 443	727
14 7 29 350	Pegau, Stadt	1 020	414	606	1 506	805
14 7 29 360	Regis-Breitingen, Stadt	448	235	213	1 339	758
14 7 29 370	Rötha, Stadt	706	354	352	1 344	679
14 7 29 380	Thallwitz	834	574	260	1 525	814
14 7 29 390	Thümmnitzwalde	674	422	252	1 197	638
14 7 29 400	Trebsen/Mulde, Stadt	947	582	365	1 549	836
14 7 29 410	Wurzen, Stadt	5 231	2 392	2 839	5 638	2 926
14 7 29 420	Zschadraß	1 073	550	523	1 222	634
14 7 29 430	Zwenkau, Stadt	3 013	1 737	1 276	3 205	1 669

Direktionsbezirk Leipzig

		Arbeitslose im Jahresdurchschnitt 2007					Schlüsselnummer
weiblich	insgesamt	und zwar					
		weiblich	Ausländer	im Alter von unter 25 Jahren	im Alter von 55 Jahren u. mehr	Langzeitarbeitslose	
62	63	64	65	66	67	68	
78 155	42 645	19 629	3 467	5 127	4 736	19 355	14 7 13 000
46 536	21 653	10 896	252	2 474	3 252	7 262	14 7 29
1 478	668	358	4	63	113	95	14 7 29 010
665	202	103	.	25	34	28	14 7 29 020
1 033	322	156	.	36	56	44	14 7 29 030
1 170	680	336	15	86	87	376	14 7 29 040
3 233	2 405	1 202	54	276	328	1 377	14 7 29 050
1 637	424	215	5	43	69	51	14 7 29 060
1 753	572	288	4	71	86	69	14 7 29 070
732	495	271	.	60	85	59	14 7 29 080
301	222	100	.	27	20	115	14 7 29 090
251	110	59	.	16	19	54	14 7 29 100
467	233	110	.	35	29	109	14 7 29 110
591	282	140	.	26	37	145	14 7 29 120
651	296	148	.	29	44	34	14 7 29 130
1 263	601	290	7	59	85	303	14 7 29 140
951	569	270	7	69	86	316	14 7 29 150
3 066	1 864	953	29	228	296	186	14 7 29 160
1 295	696	352	7	72	120	376	14 7 29 170
585	255	133	.	15	58	44	14 7 29 180
1 064	207	104	.	21	28	67	14 7 29 190
525	176	86	.	26	31	22	14 7 29 200
381	126	63	.	13	22	52	14 7 29 210
900	707	391	11	68	114	420	14 7 29 220
524	193	90	.	24	34	79	14 7 29 230
1 321	364	202	.	42	65	56	14 7 29 250
4 079	1 318	627	45	155	166	579	14 7 29 260
2 950	973	462	7	135	131	462	14 7 29 270
394	208	97	.	25	32	16	14 7 29 280
293	148	80	.	16	18	71	14 7 29 290
1 596	529	266	3	64	68	62	14 7 29 300
665	299	150	.	28	61	38	14 7 29 310
944	568	297	.	59	100	311	14 7 29 320
296	80	40	.	11	13	12	14 7 29 330
716	200	110	.	18	39	41	14 7 29 340
701	432	216	8	48	56	213	14 7 29 350
581	439	231	.	49	76	250	14 7 29 360
665	326	149	4	42	44	150	14 7 29 370
711	257	138	.	27	37	44	14 7 29 380
559	270	140	.	25	48	40	14 7 29 390
713	334	183	.	39	57	57	14 7 29 400
2 712	1 739	879	.	214	224	129	14 7 29 410
588	223	95	.	19	43	26	14 7 29 420
1 536	642	320	3	70	93	286	14 7 29 430

Direktionsbezirk Leipzig

Schlüssel- nummer	Kreisfreie Stadt Landkreis Gemeinde	Bodenfläche am 31.12.2007 nach Art der tatsächlichen Nutzung in ha		
		insgesamt	Siedlungs- und Verkehrsfläche	
			zusammen	Gebäude- und Freifläche
		69	70	71
Kreisfreie Stadt				
14 7 13 000	Leipzig, Stadt	29 736	14 314	8 401
14 7 29	Landkreis Leipzig	164 678	18 700	10 658
14 7 29 010	Bad Lausick, Stadt	6 979	629	383
14 7 29 020	Belgershain	2 277	204	106
14 7 29 030	Bennewitz	4 665	432	247
14 7 29 040	Böhlen, Stadt	2 455	541	229
14 7 29 050	Borna, Stadt	6 236	1 125	723
14 7 29 060	Borsdorf	1 557	369	225
14 7 29 070	Brandis, Stadt	3 481	571	345
14 7 29 080	Colditz, Stadt	3 350	316	163
14 7 29 090	Deutzen	662	123	70
14 7 29 100	Elstertrebnitz	1 166	87	49
14 7 29 110	Espenhain	2 816	490	336
14 7 29 120	Eulatal	4 732	334	176
14 7 29 130	Falkenhain	7 325	423	199
14 7 29 140	Frohburg, Stadt	6 074	498	270
14 7 29 150	Geithain, Stadt	3 018	307	171
14 7 29 160	Grimma, Stadt	7 615	991	597
14 7 29 170	Groitzsch, Stadt	7 007	538	287
14 7 29 180	Großbothen	3 390	403	187
14 7 29 190	Großpösna	4 141	358	225
14 7 29 200	Hohburg	3 756	298	152
14 7 29 210	Kitzen	2 694	203	99
14 7 29 220	Kitzscher, Stadt	2 899	322	206
14 7 29 230	Kohren-Sahlis, Stadt	3 672	246	133
14 7 29 250	Machern	3 887	485	269
14 7 29 260	Markkleeberg, Stadt	3 135	798	519
14 7 29 270	Markranstädt, Stadt	5 827	1 016	574
14 7 29 280	Mutzschen, Stadt	2 938	274	155
14 7 29 290	Narsdorf	2 449	173	96
14 7 29 300	Naunhof, Stadt	3 949	526	287
14 7 29 310	Nerchau, Stadt	3 994	326	174
14 7 29 320	Neukieritzsch	5 033	840	580
14 7 29 330	Otterwisch	2 274	142	66
14 7 29 340	Parthenstein	3 496	326	168
14 7 29 350	Pegau, Stadt	2 167	277	169
14 7 29 360	Regis-Breitingen, Stadt	2 635	593	204
14 7 29 370	Rötha, Stadt	1 788	196	101
14 7 29 380	Thallwitz	5 300	408	223
14 7 29 390	Thümmnitzwalde	5 588	389	204
14 7 29 400	Trebsen/Mulde, Stadt	3 503	314	169
14 7 29 410	Wurzen, Stadt	6 879	890	543
14 7 29 420	Zschadraß	3 247	280	140
14 7 29 430	Zwenkau, Stadt	4 621	639	442

Direktionsbezirk Leipzig

Bodenfläche am 31.12.2007 nach Art der tatsächlichen Nutzung in ha					Schlüssel- nummer
Siedlungs- und Verkehrsfläche					
Betriebsfläche (ohne Abbauland)	Erholungsfläche	Friedhofsfläche	Verkehrsfläche	darunter Straße, Weg, Platz	
72	73	74	75	76	
198	2 054	198	3 462	2 712	14 7 13 000
362	1 574	104	6 002	5 078	14 7 29
4	36	3	203	176	14 7 29 010
0	6	1	91	76	14 7 29 020
2	41	2	140	128	14 7 29 030
118	31	3	160	88	14 7 29 040
3	73	7	320	263	14 7 29 050
0	44	0	99	83	14 7 29 060
9	51	4	163	140	14 7 29 070
6	19	1	126	104	14 7 29 080
0	25	3	26	19	14 7 29 090
-	2	1	36	27	14 7 29 100
51	14	1	88	82	14 7 29 110
18	10	2	127	105	14 7 29 120
-	25	2	197	187	14 7 29 130
0	32	3	193	164	14 7 29 140
0	21	3	113	80	14 7 29 150
19	56	5	313	293	14 7 29 160
18	18	4	212	180	14 7 29 170
6	56	1	153	105	14 7 29 180
3	24	2	105	99	14 7 29 190
2	26	0	118	95	14 7 29 200
1	6	1	96	87	14 7 29 210
0	27	3	86	86	14 7 29 220
0	8	1	103	100	14 7 29 230
0	57	1	158	132	14 7 29 250
2	67	7	204	165	14 7 29 260
18	148	8	269	239	14 7 29 270
-	19	1	99	99	14 7 29 280
1	7	0	69	54	14 7 29 290
1	64	2	173	153	14 7 29 300
0	18	1	132	126	14 7 29 310
44	34	4	179	126	14 7 29 320
3	4	1	68	58	14 7 29 330
7	30	1	120	107	14 7 29 340
0	15	3	90	72	14 7 29 350
1	300	2	86	70	14 7 29 360
7	12	2	74	63	14 7 29 370
1	22	1	160	138	14 7 29 380
1	21	2	161	161	14 7 29 390
7	16	3	120	90	14 7 29 400
3	33	10	302	227	14 7 29 410
2	31	2	105	94	14 7 29 420
3	26	1	167	140	14 7 29 430

Direktionsbezirk Leipzig

Schlüssel- nummer	Kreisfreie Stadt Landkreis Gemeinde	Landwirtschaftliche Betriebe 2007			
		insgesamt	davon mit einer landwirtschaftlich genutzten Fläche von ... bis unter ... ha		
			unter 10	10 - 100	100 und mehr
		77	78	79	80
Kreisfreie Stadt					
14 7 13 000	Leipzig, Stadt	71	43	17	11
14 7 29	Landkreis Leipzig	672	269	243	160
14 7 29 010	Bad Lausick, Stadt	29	11	12	6
14 7 29 020	Belgershain	8	4	2	2
14 7 29 030	Bennewitz	13	4	6	3
14 7 29 040	Böhlen, Stadt	2	2	-	-
14 7 29 050	Borna, Stadt	18	5	7	6
14 7 29 060	Borsdorf	6	3	2	1
14 7 29 070	Brandis, Stadt	7	4	2	1
14 7 29 080	Colditz, Stadt	3	1	2	-
14 7 29 090	Deutzen	3	1	1	1
14 7 29 100	Elstertrebnitz	1	-	1	-
14 7 29 110	Espenhain	5	1	3	1
14 7 29 120	Eulatal	29	10	10	9
14 7 29 130	Falkenhain	31	5	16	10
14 7 29 140	Frohburg, Stadt	40	23	11	6
14 7 29 150	Geithain, Stadt	28	11	13	4
14 7 29 160	Grimma, Stadt	33	15	9	9
14 7 29 170	Groitzsch, Stadt	28	10	10	8
14 7 29 180	Großbothen	16	3	6	7
14 7 29 190	Großpösna	9	4	4	1
14 7 29 200	Hohburg	13	6	4	3
14 7 29 210	Kitzen	21	8	8	5
14 7 29 220	Kitzscher, Stadt	11	3	7	1
14 7 29 230	Kohren-Sahlis, Stadt	26	15	5	6
14 7 29 250	Machern	10	5	5	-
14 7 29 260	Markkleeberg, Stadt	9	6	2	1
14 7 29 270	Markranstädt, Stadt	31	12	11	8
14 7 29 280	Mutzschen, Stadt	18	2	9	7
14 7 29 290	Narsdorf	31	15	10	6
14 7 29 300	Naunhof, Stadt	8	4	3	1
14 7 29 310	Nerchau, Stadt	18	8	7	3
14 7 29 320	Neukieritzsch	7	3	2	2
14 7 29 330	Otterwisch	11	2	5	4
14 7 29 340	Parthenstein	11	3	6	2
14 7 29 350	Pegau, Stadt	11	5	6	-
14 7 29 360	Regis-Breitingen, Stadt	5	4	1	-
14 7 29 370	Rötha, Stadt	4	2	-	2
14 7 29 380	Thallwitz	19	8	4	7
14 7 29 390	Thümmnitzwalde	15	4	6	5
14 7 29 400	Trebsen/Mulde, Stadt	14	6	3	5
14 7 29 410	Wurzen, Stadt	30	10	9	11
14 7 29 420	Zschadraß	15	8	4	3
14 7 29 430	Zwenkau, Stadt	25	13	9	3

Direktionsbezirk Leipzig

Landwirtschaftliche Betriebe und landwirtschaftlich genutzte Fläche 2007 in ha								Schlüssel- nummer
insgesamt		darunter						
		Ackerland		Dauerkulturen		Dauergrünland		
Betriebe	Fläche	Betriebe	Fläche	Betriebe	Fläche	Betriebe	Fläche	
81	82	83	84	85	86	87	88	
71	9 651	57	8 486	5	10	31	1 154	14 7 13 000
672	96 456	542	85 913	35	741	540	9 799	14 7 29
29	4 917	22	4 312	1	.	27	.	14 7 29 010
8	495	7	439	-	-	8	56	14 7 29 020
13	.	9	.	-	-	11	582	14 7 29 030
2	.	1	.	-	-	1	.	14 7 29 040
18	3 136	14	2 760	-	-	16	376	14 7 29 050
6	.	4	.	-	-	4	33	14 7 29 060
7	608	5	503	1	.	4	.	14 7 29 070
3	39	2	.	-	-	3	.	14 7 29 080
3	.	2	.	-	-	3	.	14 7 29 090
1	.	1	.	-	-	1	.	14 7 29 100
5	438	5	395	-	-	5	43	14 7 29 110
29	4 747	22	4 511	-	-	26	235	14 7 29 120
31	4 931	28	4 556	1	.	25	.	14 7 29 130
40	2 625	34	2 389	6	34	32	203	14 7 29 140
28	1 767	20	1 547	2	.	24	.	14 7 29 150
33	6 837	27	6 251	1	.	28	.	14 7 29 160
28	6 066	24	5 296	1	.	22	.	14 7 29 170
16	2 828	13	2 533	-	-	15	295	14 7 29 180
9	392	5	.	-	-	8	.	14 7 29 190
13	1 511	11	.	1	.	11	175	14 7 29 200
21	4 645	21	4 540	1	.	14	.	14 7 29 210
11	335	8	227	-	-	11	107	14 7 29 220
26	2 729	16	2 401	1	.	23	.	14 7 29 230
10	128	7	103	-	-	5	25	14 7 29 250
9	.	7	.	1	.	4	99	14 7 29 260
31	3 680	29	3 514	3	12	18	154	14 7 29 270
18	3 475	16	3 112	1	.	14	.	14 7 29 280
31	3 379	25	3 096	-	-	30	283	14 7 29 290
8	.	7	.	-	-	5	.	14 7 29 300
18	1 861	18	1 662	1	.	17	.	14 7 29 310
7	.	6	.	-	-	6	180	14 7 29 320
11	1 191	8	910	-	-	9	281	14 7 29 330
11	1 392	5	1 192	1	.	8	.	14 7 29 340
11	229	11	193	1	.	6	.	14 7 29 350
5	.	3	.	1	.	4	.	14 7 29 360
4	.	2	.	-	-	3	288	14 7 29 370
19	5 055	17	4 435	-	-	16	619	14 7 29 380
15	3 845	10	3 256	2	.	12	.	14 7 29 390
14	1 239	12	1 090	-	-	12	149	14 7 29 400
30	5 466	28	4 576	4	210	17	679	14 7 29 410
15	1 031	8	673	2	.	15	.	14 7 29 420
25	2 726	22	2 478	2	.	17	.	14 7 29 430

Direktionsbezirk Leipzig

Schlüsselnummer	Kreisfreie Stadt Landkreis Gemeinde	Ergebnis der allgemeinen Viehzählung vom 3. Mai 2007				
		Betriebe mit Rinder- haltung	Rinder		Betriebe mit Schweine- haltung	Schweine insgesamt
			insgesamt	darunter Michkühe		
		89	90	91	92	93
Kreisfreie Stadt						
14 7 13 000	Leipzig, Stadt	16	1 989	.	10	161
14 7 29	Landkreis Leipzig	296	36 621	14 754	196	63 839
14 7 29 010	Bad Lausick, Stadt	15	1 019	497	4	54
14 7 29 020	Belgershain	4	169	-	2	.
14 7 29 030	Bennewitz	4	1 251	595	3	24
14 7 29 040	Böhlen, Stadt	1	.	-	1	.
14 7 29 050	Borna, Stadt	5	283	.	4	94
14 7 29 060	Borsdorf	-	-	-	-	-
14 7 29 070	Brandis, Stadt	2	.	-	2	.
14 7 29 080	Colditz, Stadt	2	.	-	2	.
14 7 29 090	Deutzen	1	.	.	-	-
14 7 29 100	Elstertrebnitz	1	.	-	-	-
14 7 29 110	Espenhain	4	510	258	3	54
14 7 29 120	Eulatal	14	.	.	8	85
14 7 29 130	Falkenhain	8	1 567	.	6	3 863
14 7 29 140	Frohburg, Stadt	19	832	115	12	.
14 7 29 150	Geithain, Stadt	11	186	-	6	.
14 7 29 160	Grimma, Stadt	14	2 872	.	8	38
14 7 29 170	Groitzsch, Stadt	10	2 570	1 250	12	.
14 7 29 180	Großbothen	6	937	441	3	9
14 7 29 190	Großpösna	3	.	.	3	.
14 7 29 200	Hohburg	5	.	.	4	20
14 7 29 210	Kitzen	16	2 063	.	14	3 777
14 7 29 220	Kitzscher, Stadt	10	.	.	6	90
14 7 29 230	Kohren-Sahlis, Stadt	16	2 411	.	3	.
14 7 29 250	Machern	3	14	-	3	14
14 7 29 260	Markkleeberg, Stadt	2	.	.	2	.
14 7 29 270	Markranstädt, Stadt	11	331	119	12	285
14 7 29 280	Mutzschen, Stadt	4	871	.	5	59
14 7 29 290	Narsdorf	19	1 293	.	13	1 214
14 7 29 300	Naunhof, Stadt	3	.	.	2	.
14 7 29 310	Nerchau, Stadt	6	295	-	9	376
14 7 29 320	Neukieritzsch	4	371	-	2	.
14 7 29 330	Otterwisch	6	911	460	1	.
14 7 29 340	Parthenstein	6	558	.	5	.
14 7 29 350	Pegau, Stadt	4	60	-	2	.
14 7 29 360	Regis-Breitingen, Stadt	2	.	-	2	.
14 7 29 370	Rötha, Stadt	-	-	-	-	-
14 7 29 380	Thallwitz	9	3 258	.	4	5 258
14 7 29 390	Thümmnitzwalde	8	.	.	6	5 598
14 7 29 400	Trebsen/Mulde, Stadt	6	854	.	3	.
14 7 29 410	Wurzen, Stadt	11	2 307	963	5	6 324
14 7 29 420	Zschadraß	11	645	296	5	.
14 7 29 430	Zwenkau, Stadt	10	.	.	9	.

Direktionsbezirk Leipzig

Ergebnis der allgemeinen Viehzählung vom 3. Mai 2007							Schlüsselnummer
Betriebe mit Hühnerhaltung	Hühner insgesamt	Betriebe mit Pferdehaltung	Pferde insgesamt	Betriebe mit Schafhaltung	Schafe insgesamt	dar. weibliche Schafe zur Zucht einschl. Jährlinge	
94	95	96	97	98	99	100	
14	1 450	16	279	14	2 434	1 848	14 7 13 000
199	246 509	145	1 067	132	14 470	9 849	14 7 29
9	152	6	38	8	2 069	1 226	14 7 29 010
2	.	-	-	2	.	.	14 7 29 020
6	233 026	2	.	4	.	.	14 7 29 030
-	-	1	.	1	.	.	14 7 29 040
9	.	4	41	5	.	.	14 7 29 050
-	-	2	.	-	-	-	14 7 29 060
-	-	-	-	2	.	.	14 7 29 070
2	.	2	.	-	-	-	14 7 29 080
-	-	1	.	-	-	-	14 7 29 090
1	.	-	-	-	-	-	14 7 29 100
1	.	1	.	-	-	-	14 7 29 110
8	281	7	84	9	.	.	14 7 29 120
7	188	6	19	5	54	33	14 7 29 130
13	270	6	41	8	984	.	14 7 29 140
6	113	8	28	7	72	22	14 7 29 150
7	124	7	69	5	79	57	14 7 29 160
9	262	7	40	6	.	.	14 7 29 170
3	.	2	.	2	.	.	14 7 29 180
2	.	6	69	4	583	382	14 7 29 190
7	.	2	.	4	.	.	14 7 29 200
5	130	5	12	-	-	-	14 7 29 210
3	.	4	25	2	.	.	14 7 29 220
8	114	5	22	3	20	.	14 7 29 230
1	.	2	.	2	.	.	14 7 29 250
2	.	2	.	2	.	.	14 7 29 260
12	273	11	92	4	488	377	14 7 29 270
6	138	6	15	4	.	.	14 7 29 280
11	153	4	11	6	100	26	14 7 29 290
4	442	1	.	1	.	-	14 7 29 300
9	545	2	.	9	269	136	14 7 29 310
3	.	2	.	2	.	.	14 7 29 320
1	.	5	32	2	.	.	14 7 29 330
4	148	2	.	2	.	.	14 7 29 340
5	126	1	.	1	.	.	14 7 29 350
1	.	1	.	3	78	38	14 7 29 360
1	.	2	.	2	.	.	14 7 29 370
6	506	5	21	1	.	.	14 7 29 380
3	.	2	.	4	85	47	14 7 29 390
1	.	2	.	1	.	.	14 7 29 400
6	136	-	-	2	.	.	14 7 29 410
6	.	5	20	3	.	.	14 7 29 420
9	206	6	16	4	43	27	14 7 29 430

Direktionsbezirk Leipzig

Schlüssel- nummer	Kreisfreie Stadt Landkreis Gemeinde	Verarbeitendes Gewerbe sowie Bergbau und Gewinnung		
		Betriebe	tätige Personen	bezahlte Entgelte
				1 000 €
101	102	103		
Kreisfreie Stadt				
14 7 13 000	Leipzig, Stadt	173	16 156	565 315
14 7 29	Landkreis Leipzig	180	10 554	277 442
14 7 29 010	Bad Lausick, Stadt	3	233	4 186
14 7 29 020	Belgershain	1	.	.
14 7 29 030	Bennewitz	4	142	3 007
14 7 29 040	Böhlen, Stadt	6	846	40 259
14 7 29 050	Borna, Stadt	6	368	8 708
14 7 29 060	Borsdorf	2	.	.
14 7 29 070	Brandis, Stadt	6	380	10 924
14 7 29 080	Colditz, Stadt	5	335	7 772
14 7 29 090	Deutzen	-	-	-
14 7 29 100	Elstertrebnitz	-	-	-
14 7 29 110	Espenhain	4	333	8 795
14 7 29 120	Eulatal	-	-	-
14 7 29 130	Falkenhain	1	.	.
14 7 29 140	Frohburg, Stadt	2	.	.
14 7 29 150	Geithain, Stadt	3	262	4 897
14 7 29 160	Grimma, Stadt	15	853	21 117
14 7 29 170	Groitzsch, Stadt	5	201	3 380
14 7 29 180	Großbothen	5	117	3 492
14 7 29 190	Großpösna	2	.	.
14 7 29 200	Hohburg	2	.	.
14 7 29 210	Kitzen	1	.	.
14 7 29 220	Kitzscher, Stadt	-	-	-
14 7 29 230	Kohren-Sahlis, Stadt	2	.	.
14 7 29 250	Machern	10	507	10 839
14 7 29 260	Markkleeberg, Stadt	7	224	4 309
14 7 29 270	Markranstädt, Stadt	13	842	18 770
14 7 29 280	Mutzschen, Stadt	1	.	.
14 7 29 290	Narsdorf	2	.	.
14 7 29 300	Naunhof, Stadt	4	97	2 930
14 7 29 310	Nerchau, Stadt	3	169	4 610
14 7 29 320	Neukieritzsch	4	210	6 435
14 7 29 330	Otterwisch	-	-	-
14 7 29 340	Parthenstein	3	119	2 947
14 7 29 350	Pegau, Stadt	7	290	6 094
14 7 29 360	Regis-Breitingen, Stadt	3	464	15 347
14 7 29 370	Rötha, Stadt	1	.	.
14 7 29 380	Thallwitz	9	279	7 697
14 7 29 390	Thümmlitzwalde	1	.	.
14 7 29 400	Trebsen/Mulde, Stadt	5	324	9 979
14 7 29 410	Wurzen, Stadt	22	1 408	35 251
14 7 29 420	Zschadraß	2	.	.
14 7 29 430	Zwenkau, Stadt	8	553	16 252

Direktionsbezirk Leipzig

von Steinen und Erden 2007		Investitionen im Verarbeitenden Gewerbe 2006			Schlüssel- nummer
Gesamtumsatz	darunter Auslandsumsatz	Betriebe mit Investitionen	Bruttoanlageinvestitionen		
			insgesamt	je Beschäftigten	
1 000 €			1 000 €	€	
104	105	106	107	108	
6 531 601	3 149 007	138	188 818	11 686	14 7 13 000
2 230 254	715 382	149	62 875	6 135	14 7 29
18 492	52	2	.	.	14 7 29 010
.	.	1	.	.	14 7 29 020
13 677	3 169	4	290	1 813	14 7 29 030
385 810	322 634	5	3 982	4 701	14 7 29 040
36 159	3 964	6	4 482	11 205	14 7 29 050
.	.	3	2 088	16 976	14 7 29 060
78 910	31 840	3	4 214	20 163	14 7 29 070
58 048	7 878	4	1 624	5 562	14 7 29 080
-	-	-	-	-	14 7 29 090
-	-	-	-	-	14 7 29 100
137 124	29 289	3	1 480	6 407	14 7 29 110
-	-	-	-	-	14 7 29 120
.	.	1	.	.	14 7 29 130
.	.	1	.	.	14 7 29 140
60 979	17 695	3	2 660	10 153	14 7 29 150
120 875	24 896	12	1 333	1 602	14 7 29 160
14 996	514	3	3 064	12 506	14 7 29 170
20 589	131	5	739	5 912	14 7 29 180
.	.	2	.	.	14 7 29 190
.	.	2	.	.	14 7 29 200
.	.	1	.	.	14 7 29 210
-	-	-	-	-	14 7 29 220
.	.	2	.	.	14 7 29 230
81 635	14 499	9	1 066	2 302	14 7 29 250
23 550	-	5	948	4 176	14 7 29 260
125 529	18 607	10	3 494	4 412	14 7 29 270
.	.	1	.	.	14 7 29 280
.	.	2	.	.	14 7 29 290
24 330	4 853	3	204	1 774	14 7 29 300
20 895	24	2	.	.	14 7 29 310
122 122	28 175	3	569	3 059	14 7 29 320
-	-	-	-	-	14 7 29 330
22 687	690	3	380	3 040	14 7 29 340
58 847	4 753	5	373	1 008	14 7 29 350
173 976	-	2	.	.	14 7 29 360
.	.	1	.	.	14 7 29 370
71 667	28 184	7	1 809	7 665	14 7 29 380
.	.	1	.	.	14 7 29 390
101 489	28 057	3	4 038	14 791	14 7 29 400
215 444	117 786	20	7 586	5 599	14 7 29 410
.	.	2	.	.	14 7 29 420
78 646	18 730	7	6 219	10 704	14 7 29 430

Direktionsbezirk Leipzig

Schlüssel- nummer	Kreisfreie Stadt Landkreis Gemeinde	Bauhauptgewerbe		
		Juni 2007 (Ergänzungserhebung)		
		Betriebe	tätige Personen	Gesamtumsatz 2006 in 1 000 €
		109	110	111
Kreisfreie Stadt				
14 7 13 000	Leipzig, Stadt	479	5 237	613 569
14 7 29	Landkreis Leipzig	550	4 809	569 718
14 7 29 010	Bad Lausick, Stadt	17	125	6 892
14 7 29 020	Belgershain	9	.	.
14 7 29 030	Bennewitz	10	31	2 053
14 7 29 040	Böhlen, Stadt	15	264	34 106
14 7 29 050	Borna, Stadt	23	195	18 599
14 7 29 060	Borsdorf	22	184	14 519
14 7 29 070	Brandis, Stadt	21	119	9 740
14 7 29 080	Colditz, Stadt	9	24	1 117
14 7 29 090	Deutzen	1	.	.
14 7 29 100	Elstertrebnitz	1	.	.
14 7 29 110	Espenhain	6	28	1 471
14 7 29 120	Eulatal	11	330	46 999
14 7 29 130	Falkenhain	9	57	4 807
14 7 29 140	Frohburg, Stadt	23	158	8 689
14 7 29 150	Geithain, Stadt	7	32	1 392
14 7 29 160	Grimma, Stadt	36	333	28 034
14 7 29 170	Groitzsch, Stadt	10	23	961
14 7 29 180	Großbothen	7	46	2 901
14 7 29 190	Großpösna	12	75	9 125
14 7 29 200	Hohburg	11	171	12 585
14 7 29 210	Kitzen	10	35	1 313
14 7 29 220	Kitzscher, Stadt	7	15	995
14 7 29 230	Kohren-Sahlis, Stadt	9	53	3 907
14 7 29 250	Machern	15	73	3 082
14 7 29 260	Markkleeberg, Stadt	43	450	52 657
14 7 29 270	Markranstädt, Stadt	39	826	219 766
14 7 29 280	Mutzschen, Stadt	5	39	3 376
14 7 29 290	Narsdorf	6	76	4 600
14 7 29 300	Naunhof, Stadt	21	196	15 042
14 7 29 310	Nerchau, Stadt	12	70	6 895
14 7 29 320	Neukieritzsch	8	53	3 039
14 7 29 330	Otterwisch	3	.	.
14 7 29 340	Parthenstein	13	63	2 913
14 7 29 350	Pegau, Stadt	9	41	2 373
14 7 29 360	Regis-Breitingen, Stadt	4	.	.
14 7 29 370	Rötha, Stadt	5	48	5 182
14 7 29 380	Thallwitz	7	32	1 839
14 7 29 390	Thümmlitzwalde	7	52	4 844
14 7 29 400	Trebsen/Mulde, Stadt	11	37	1 995
14 7 29 410	Wurzen, Stadt	29	152	12 197
14 7 29 420	Zschadraß	8	41	3 182
14 7 29 430	Zwenkau, Stadt	19	210	12 218

Direktionsbezirk Leipzig

Ausbaugewerbe			Baugenehmigungen 2007				Schlüsselnummer
Juni 2007 (Jährliche Erhebung)			Errichtung neuer Gebäude				
Betriebe	tätige Personen	Gesamtumsatz 2006 in 1 000 €	Wohn- gebäude	darunter mit		Nichtwohn- gebäude	
				1 Wohnung	2 Wohnungen		
112	113	114	115	116	117	118	
119	2 906	242 828	321	294	20	54	14 7 13 000
72	1 928	153 705	314	301	11	138	14 7 29
4	256	12 589	8	7	1	5	14 7 29 010
-	-	-	6	6	-	2	14 7 29 020
-	-	-	5	3	2	1	14 7 29 030
2	.	.	5	5	-	3	14 7 29 040
8	331	26 748	15	15	-	9	14 7 29 050
1	.	.	23	23	-	1	14 7 29 060
1	.	.	10	9	1	2	14 7 29 070
1	.	.	1	1	-	-	14 7 29 080
-	-	-	2	1	1	-	14 7 29 090
-	-	-	1	1	-	-	14 7 29 100
-	-	-	6	5	1	3	14 7 29 110
-	-	-	2	2	-	4	14 7 29 120
-	-	-	2	2	-	-	14 7 29 130
3	75	8 240	6	6	-	4	14 7 29 140
3	38	3 888	3	3	-	2	14 7 29 150
6	234	17 990	6	6	-	3	14 7 29 160
-	-	-	8	8	-	2	14 7 29 170
2	.	.	6	6	-	5	14 7 29 180
4	58	4 935	16	16	-	4	14 7 29 190
1	.	.	1	1	-	1	14 7 29 200
1	.	.	1	1	-	1	14 7 29 210
1	.	.	7	6	-	-	14 7 29 220
-	-	-	-	-	-	-	14 7 29 230
5	106	8 038	14	14	-	3	14 7 29 250
10	199	16 037	57	56	1	42	14 7 29 260
4	80	8 188	20	19	1	5	14 7 29 270
2	.	.	-	-	-	3	14 7 29 280
1	.	.	1	1	-	3	14 7 29 290
2	.	.	20	20	-	2	14 7 29 300
-	-	-	2	2	-	2	14 7 29 310
-	-	-	7	7	-	2	14 7 29 320
-	-	-	-	-	-	1	14 7 29 330
-	-	-	8	6	2	1	14 7 29 340
-	-	-	7	7	-	2	14 7 29 350
-	-	-	14	13	1	2	14 7 29 360
-	-	-	4	4	-	2	14 7 29 370
1	.	.	2	2	-	-	14 7 29 380
-	-	-	1	1	-	1	14 7 29 390
-	-	-	1	1	-	1	14 7 29 400
2	.	.	9	9	-	4	14 7 29 410
1	.	.	3	3	-	1	14 7 29 420
6	157	15 954	4	3	-	9	14 7 29 430

Direktionsbezirk Leipzig

Schlüsselnummer	Kreisfreie Stadt Landkreis Gemeinde	Baugenehmigungen 2007					Wohnfläche in m ²
		Wohnungen in Wohn- und Nichtwohnggeb.	davon mit ... Räumen				
			1 und 2	3	4	5 und mehr	
		119	120	121	122	123	124
Kreisfreie Stadt							
14 7 13 000	Leipzig, Stadt	765	225	327	-98	311	85 162
14 7 29	Landkreis Leipzig	422	17	50	42	313	56 452
14 7 29 010	Bad Lausick, Stadt	10	-	-	5	5	1 115
14 7 29 020	Belgershain	7	-	-	3	4	1 002
14 7 29 030	Bennewitz	-3	-6	1	-2	4	184
14 7 29 040	Böhlen, Stadt	5	-	-	-	5	719
14 7 29 050	Borna, Stadt	16	-	1	2	13	1 918
14 7 29 060	Borsdorf	26	1	1	4	20	3 172
14 7 29 070	Brandis, Stadt	11	-	1	1	9	1 387
14 7 29 080	Colditz, Stadt	3	-	-	2	1	460
14 7 29 090	Deutzen	3	-	-	1	2	267
14 7 29 100	Elstertrebnitz	1	-	-	-	1	105
14 7 29 110	Espenhain	7	-	3	-	4	793
14 7 29 120	Eulatal	3	-	1	-	2	336
14 7 29 130	Falkenhain	2	-	1	-	1	204
14 7 29 140	Frohburg, Stadt	9	-	1	2	6	1 202
14 7 29 150	Geithain, Stadt	5	-	-2	4	3	873
14 7 29 160	Grimma, Stadt	25	11	3	8	3	2 231
14 7 29 170	Groitzsch, Stadt	9	1	-	1	7	1 083
14 7 29 180	Großbothen	8	-	-	2	6	977
14 7 29 190	Großpösna	19	1	2	3	13	2 640
14 7 29 200	Hohburg	1	-	-	-	1	223
14 7 29 210	Kitzen	1	-	-	-1	2	188
14 7 29 220	Kitzscher, Stadt	10	-	-	2	8	1 005
14 7 29 230	Kohren-Sahlis, Stadt	1	-	1	-	-	63
14 7 29 250	Machern	16	1	1	-	14	2 293
14 7 29 260	Markkleeberg, Stadt	88	2	32	-7	61	12 494
14 7 29 270	Markranstädt, Stadt	35	4	12	4	15	3 888
14 7 29 280	Mutzschen, Stadt	-	-	-	-	-	-
14 7 29 290	Narsdorf	-	-	-1	-2	3	101
14 7 29 300	Naunhof, Stadt	19	1	-2	4	16	2 457
14 7 29 310	Nerchau, Stadt	-1	-	-2	-3	4	152
14 7 29 320	Neukieritzsch	8	-	-4	2	10	1 321
14 7 29 330	Otterwisch	1	-	-	-	1	214
14 7 29 340	Parthenstein	9	3	-	-	6	992
14 7 29 350	Pegau, Stadt	7	-	-	2	5	1 077
14 7 29 360	Regis-Breitingen, Stadt	15	-2	1	2	14	2 253
14 7 29 370	Rötha, Stadt	5	-	-	-2	7	991
14 7 29 380	Thallwitz	2	-	-	-	2	274
14 7 29 390	Thümmnitzwalde	4	-	-	-	4	739
14 7 29 400	Trebsen/Mulde, Stadt	4	-	-1	-1	6	809
14 7 29 410	Wurzen, Stadt	9	-	-	-	9	1 120
14 7 29 420	Zschadraß	4	-	-	-	4	728
14 7 29 430	Zwenkau, Stadt	18	-	-	6	12	2 402

Direktionsbezirk Leipzig

Baufertigstellungen 2007									Schlüsselnummer
Errichtung neuer Gebäude			Wohnungen in Wohn- und Nichtwohngeb.	davon mit ... Räumen				Wohnfläche in m ²	
Wohngebäude	dar. mit 1 und 2 Wohnungen	Nichtwohngebäude		1 und 2	3	4	5 und mehr		
125	126	127	128	129	130	131	132	133	
400	388	53	782	107	267	11	397	97 941	14 7 13 000
300	295	102	358	-1	-9	79	289	48 701	14 7 29
3	3	3	3	-	1	2	-	382	14 7 29 010
10	10	2	12	-	-	3	9	1 450	14 7 29 020
5	5	4	7	-	-	4	3	689	14 7 29 030
6	6	3	7	-	2	1	4	1 210	14 7 29 040
15	14	7	18	1	-	2	15	2 183	14 7 29 050
30	30	2	32	-1	1	11	21	3 567	14 7 29 060
10	10	1	11	-	-	3	8	1 415	14 7 29 070
1	1	1	2	-	-1	1	2	268	14 7 29 080
1	1	-	2	-	-	-	2	170	14 7 29 090
1	1	-	1	-	-	-	1	121	14 7 29 100
5	5	4	6	-	3	-	3	702	14 7 29 110
5	5	2	5	-1	-	-2	8	869	14 7 29 120
1	1	-	1	-	-	-1	2	200	14 7 29 130
4	3	4	11	1	-1	6	5	1 182	14 7 29 140
4	4	2	7	-	-	3	4	787	14 7 29 150
11	10	1	21	-2	8	2	13	2 443	14 7 29 160
10	10	3	13	-	-1	5	9	1 679	14 7 29 170
4	4	7	6	1	-	-1	6	857	14 7 29 180
8	8	8	9	-	-1	2	8	1 469	14 7 29 190
1	1	-	1	-	-	-	1	124	14 7 29 200
1	1	2	1	-	-	-	1	127	14 7 29 210
4	4	2	5	-	-	-	5	871	14 7 29 220
-	-	-	2	-	-	-	2	316	14 7 29 230
12	12	3	13	1	-	1	11	1 667	14 7 29 250
51	49	6	46	-8	-19	18	55	9 149	14 7 29 260
16	16	4	19	2	1	3	13	2 355	14 7 29 270
-	-	1	2	1	-	-1	2	154	14 7 29 280
1	1	2	2	-	-	1	1	221	14 7 29 290
16	16	2	20	2	-	2	16	2 376	14 7 29 300
2	2	-	2	-	-	-1	3	305	14 7 29 310
4	4	1	5	-	-1	1	5	662	14 7 29 320
2	2	-	8	2	1	2	3	1 018	14 7 29 330
17	17	1	22	1	-1	7	15	2 340	14 7 29 340
5	5	3	5	-	-	1	4	552	14 7 29 350
7	7	9	9	-	1	-	8	1 146	14 7 29 360
4	4	1	4	-	-	-1	5	550	14 7 29 370
1	1	1	3	-1	-	3	1	445	14 7 29 380
3	3	1	3	-	-	1	2	357	14 7 29 390
3	3	-	-2	-	-	-	-2	-150	14 7 29 400
6	6	4	4	-	-4	1	7	874	14 7 29 410
2	2	-	3	-	1	-	2	463	14 7 29 420
8	8	5	7	-	1	-	6	1 136	14 7 29 430

Direktionsbezirk Leipzig

Schlüsselnummer	Kreisfreie Stadt Landkreis Gemeinde	Fortschreibung des Gebäude- und Wohnungsbestandes				
		Bestand an Wohnge- bäuden	darunter mit 1 oder 2 Wohnungen	Bestand an Wohnungen in		
				insge- samt	davon mit ... Räumen	
					1	2
		134	135	136	137	138
Kreisfreie Stadt						
14 7 13 000	Leipzig, Stadt	54 980	27 592	314 223	7 058	26 588
14 7 29	Landkreis Leipzig	64 342	52 929	138 953	1 301	6 229
14 7 29 010	Bad Lausick, Stadt	2 229	1 928	4 279	8	183
14 7 29 020	Belgershain	943	851	1 509	4	49
14 7 29 030	Bennewitz	1 447	1 297	2 354	13	76
14 7 29 040	Böhlen, Stadt	1 252	778	3 626	106	141
14 7 29 050	Borna, Stadt	3 569	2 281	12 185	119	836
14 7 29 060	Borsdorf	1 588	1 370	3 018	62	67
14 7 29 070	Brandis, Stadt	2 573	2 228	4 971	66	423
14 7 29 080	Colditz, Stadt	1 156	820	2 999	-	127
14 7 29 090	Deutzen	402	237	1 169	-	7
14 7 29 100	Elstertrebnitz	473	449	645	-	7
14 7 29 110	Espenhain	677	596	1 334	2	-
14 7 29 120	Eulatal	1 034	969	1 493	2	25
14 7 29 130	Falkenhain	1 082	1 022	1 663	5	56
14 7 29 140	Frohburg, Stadt	2 144	1 925	3 617	29	109
14 7 29 150	Geithain, Stadt	1 310	1 017	3 457	20	153
14 7 29 160	Grimma, Stadt	3 931	3 025	10 171	166	710
14 7 29 170	Groitzsch, Stadt	2 054	1 656	4 267	20	129
14 7 29 180	Großbothen	1 130	1 041	1 685	4	49
14 7 29 190	Großpösna	1 743	1 703	2 181	20	54
14 7 29 200	Hohburg	839	783	1 267	3	40
14 7 29 210	Kitzen	668	643	884	3	28
14 7 29 220	Kitzscher, Stadt	1 232	938	3 398	57	167
14 7 29 230	Kohren-Sahlis, Stadt	898	825	1 395	4	33
14 7 29 250	Machern	1 757	1 615	2 747	12	129
14 7 29 260	Markkleeberg, Stadt	4 091	2 949	11 743	101	400
14 7 29 270	Markranstädt, Stadt	3 773	3 194	7 907	110	387
14 7 29 280	Mutzschen, Stadt	658	589	1 074	3	30
14 7 29 290	Narsdorf	506	462	871	1	20
14 7 29 300	Naunhof, Stadt	2 194	1 944	4 026	24	179
14 7 29 310	Nerchau, Stadt	1 276	1 171	2 002	6	40
14 7 29 320	Neukieritzsch	1 279	930	3 384	5	244
14 7 29 330	Otterwisch	433	400	648	1	16
14 7 29 340	Parthenstein	1 207	1 153	1 668	2	37
14 7 29 350	Pegau, Stadt	1 081	779	2 741	5	165
14 7 29 360	Regis-Breitingen, Stadt	1 079	864	2 362	1	69
14 7 29 370	Rötha, Stadt	937	704	2 129	45	46
14 7 29 380	Thallwitz	1 137	1 051	1 751	8	55
14 7 29 390	Thümmnitzwalde	923	848	1 516	-	53
14 7 29 400	Trebsen/Mulde, Stadt	1 195	1 065	2 072	21	95
14 7 29 410	Wurzen, Stadt	3 252	2 155	10 477	196	509
14 7 29 420	Zschadraß	976	896	1 581	24	32
14 7 29 430	Zwenkau, Stadt	2 214	1 778	4 687	23	254

Direktionsbezirk Leipzig

am 31. Dezember 2007								Schlüsselnummer
Wohn- und Nichtwohngebäuden							Wohnungen je 1 000 Einwohner	
davon mit ... Räumen						Wohnfläche in 100 m ²		
3	4	5	6	7 und mehr	darin Räume		145	
139	140	141	142	143	144	145	146	
91 958	126 344	44 359	12 217	5 699	43 601	208 920	616	14 7 13 000
32 037	48 132	28 586	13 602	9 066	70 161	104 687	506	14 7 29
844	1 428	914	513	389	3 044	3 378	489	14 7 29 010
224	421	426	225	160	1 244	1 345	438	14 7 29 020
423	786	553	305	198	1 563	1 925	452	14 7 29 030
957	1 391	726	197	108	812	2 489	525	14 7 29 040
3 506	4 830	1 921	660	313	2 423	7 949	566	14 7 29 050
589	1 119	626	333	222	1 723	2 501	360	14 7 29 060
1 124	1 602	902	485	369	2 900	3 858	512	14 7 29 070
893	1 115	512	230	122	925	2 059	594	14 7 29 080
282	629	187	40	24	188	744	597	14 7 29 090
107	171	201	96	63	498	568	441	14 7 29 100
355	504	223	139	111	840	1 028	503	14 7 29 110
206	396	431	241	192	1 497	1 314	429	14 7 29 120
291	431	434	263	183	1 441	1 413	433	14 7 29 130
785	1 103	816	446	329	2 515	2 911	469	14 7 29 140
872	1 334	612	285	181	1 366	2 426	567	14 7 29 150
2 521	3 665	1 761	846	502	3 928	7 249	527	14 7 29 160
897	1 702	900	348	271	2 047	3 173	509	14 7 29 170
259	493	432	271	177	1 362	1 427	477	14 7 29 180
243	562	610	392	300	2 380	2 120	395	14 7 29 190
220	396	304	172	132	1 024	1 059	429	14 7 29 200
127	212	293	115	106	813	797	446	14 7 29 210
816	1 360	664	219	115	889	2 261	586	14 7 29 220
267	387	341	191	172	1 319	1 165	466	14 7 29 230
423	896	670	364	253	1 983	2 443	410	14 7 29 250
2 262	3 742	2 965	1 434	839	6 417	9 034	489	14 7 29 260
2 150	2 442	1 591	757	470	3 681	5 981	518	14 7 29 270
161	323	291	143	123	933	881	476	14 7 29 280
132	245	227	134	112	876	728	472	14 7 29 290
884	1 230	903	486	320	2 499	3 322	462	14 7 29 300
411	696	442	232	175	1 335	1 570	498	14 7 29 310
1 014	1 164	618	200	139	1 061	2 260	570	14 7 29 320
76	201	176	106	72	546	585	425	14 7 29 330
172	496	483	291	187	1 476	1 547	447	14 7 29 340
752	998	513	192	116	875	1 919	579	14 7 29 350
518	977	489	166	142	1 119	1 682	565	14 7 29 360
602	684	530	145	77	580	1 534	528	14 7 29 370
270	510	467	260	181	1 394	1 459	461	14 7 29 380
205	479	411	192	176	1 365	1 258	453	14 7 29 390
413	751	432	226	134	1 031	1 571	486	14 7 29 400
3 209	4 276	1 321	622	344	2 620	6 984	604	14 7 29 410
307	481	359	211	167	1 299	1 296	478	14 7 29 420
1 268	1 504	909	429	300	2 330	3 475	529	14 7 29 430

Direktionsbezirk Leipzig

Schlüsselnummer	Kreisfreie Stadt Landkreis Gemeinde	Tourismus 2007				Straßenverkehrsunfälle insgesamt (ohne sonst.)
		geöffnete Beherbergungsstätten	angebotene Gästebetten	Ankünfte	Übernachtungen	
		147	148	149	150	
Kreisfreie Stadt						
14 7 13 000	Leipzig, Stadt	91	11 092	991 420	1 838 512	2 695
14 7 29	Landkreis Leipzig	93	4 349	164 376	559 334	1 448
14 7 29 010	Bad Lausick, Stadt	9	892	19 402	181 947	48
14 7 29 020	Belgershain	2	.	.	.	15
14 7 29 030	Bennewitz	2	.	.	.	37
14 7 29 040	Böhlen, Stadt	-	-	-	-	35
14 7 29 050	Borna, Stadt	4	88	3 458	5 347	121
14 7 29 060	Borsdorf	-	-	-	-	25
14 7 29 070	Brandis, Stadt	4	193	10 968	16 181	47
14 7 29 080	Colditz, Stadt	4	92	1 851	3 499	14
14 7 29 090	Deutzen	1	.	.	.	4
14 7 29 100	Elstertrebnitz	-	-	-	-	4
14 7 29 110	Espenhain	1	.	.	.	23
14 7 29 120	Eulatal	1	.	.	.	25
14 7 29 130	Falkenhain	3	76	1 182	2 397	18
14 7 29 140	Frohburg, Stadt	6	147	3 689	7 762	54
14 7 29 150	Geithain, Stadt	-	-	-	-	28
14 7 29 160	Grimma, Stadt	8	319	21 994	32 822	159
14 7 29 170	Groitzsch, Stadt	3	45	1 609	3 641	36
14 7 29 180	Großbothen	1	.	.	.	20
14 7 29 190	Großpösna	1	.	.	.	45
14 7 29 200	Hohburg	2	.	.	.	10
14 7 29 210	Kitzen	-	-	-	-	8
14 7 29 220	Kitzscher, Stadt	-	-	-	-	26
14 7 29 230	Kohren-Sahlis, Stadt	3	46	1 723	2 707	22
14 7 29 250	Machern	4	189	8 424	13 456	34
14 7 29 260	Markkleeberg, Stadt	4	424	39 723	72 421	126
14 7 29 270	Markranstädt, Stadt	6	185	8 299	16 052	77
14 7 29 280	Mutzschen, Stadt	1	.	.	.	15
14 7 29 290	Narsdorf	1	.	.	.	3
14 7 29 300	Naunhof, Stadt	6	406	14 839	72 124	35
14 7 29 310	Nerchau, Stadt	1	.	.	.	9
14 7 29 320	Neukieritzsch	-	-	-	-	29
14 7 29 330	Otterwisch	-	-	-	-	2
14 7 29 340	Parthenstein	1	.	.	.	22
14 7 29 350	Pegau, Stadt	1	.	.	.	19
14 7 29 360	Regis-Breitingen, Stadt	1	.	-	-	6
14 7 29 370	Rötha, Stadt	1	.	.	.	29
14 7 29 380	Thallwitz	1	.	.	.	15
14 7 29 390	Thümmnitzwalde	2	.	.	.	13
14 7 29 400	Trebsen/Mulde, Stadt	2	.	.	.	20
14 7 29 410	Wurzen, Stadt	3	69	4 174	5 976	113
14 7 29 420	Zschadraß	1	.	.	.	8
14 7 29 430	Zwenkau, Stadt	2	.	.	.	49

Direktionsbezirk Leipzig

Schwerwiegende Unfälle mit Sachschaden 2007		Straßenverkehrsunfälle mit Personenschaden 2007				Kraftfahrzeugbestand am 1. Januar 2008			Schlüsselnummer
im engeren Sinne	unter Alkoholeinwirkung	insgesamt	verunglückte Personen			insgesamt	darunter		
			Getötete	Schwer-verletzte	Leicht-verletzte		Pkw	Krafträder	
152	153	154	155	156	157	158	159	160	
656	158	1 881	13	310	1 904	210 188	185 472	8 643	14 7 13 000
381	77	990	15	320	956	169 341	143 465	8 817	14 7 29
12	4	32	-	7	29	5 716	4 698	314	14 7 29 010
4	1	10	-	6	5	2 432	2 061	155	14 7 29 020
12	2	23	-	9	22	3 508	2 937	197	14 7 29 030
10	2	23	-	5	22	3 703	3 277	159	14 7 29 040
27	2	92	3	25	94	12 353	10 753	537	14 7 29 050
4	2	19	-	9	19	4 921	4 350	249	14 7 29 060
11	1	35	-	7	40	6 037	5 194	346	14 7 29 070
1	-	13	-	5	8	2 886	2 518	156	14 7 29 080
2	-	2	1	2	1	965	878	42	14 7 29 090
-	1	3	-	2	4	885	788	52	14 7 29 100
7	2	14	-	5	13	1 839	1 499	84	14 7 29 110
7	-	18	-	7	13	2 647	2 078	146	14 7 29 120
8	-	10	-	3	10	2 701	2 167	176	14 7 29 130
18	2	34	1	16	31	5 038	4 101	302	14 7 29 140
12	-	16	-	4	18	3 522	2 971	183	14 7 29 150
48	16	95	1	28	91	11 544	9 894	588	14 7 29 160
8	4	24	1	8	23	4 956	4 236	261	14 7 29 170
7	1	12	-	5	9	2 567	2 041	141	14 7 29 180
13	2	30	2	8	40	3 793	3 133	239	14 7 29 190
-	1	9	-	5	5	2 148	1 765	142	14 7 29 200
2	1	5	-	2	4	1 544	1 232	80	14 7 29 210
6	1	19	2	8	20	3 516	3 037	200	14 7 29 220
10	2	10	-	5	8	2 192	1 719	132	14 7 29 230
8	-	26	1	7	33	4 887	3 977	267	14 7 29 250
22	10	94	2	25	89	12 726	11 377	502	14 7 29 260
18	4	55	-	15	58	9 974	8 288	528	14 7 29 270
8	-	7	-	3	5	1 534	1 220	65	14 7 29 280
1	-	2	-	-	2	1 323	1 035	78	14 7 29 290
11	-	24	-	11	17	5 544	4 619	300	14 7 29 300
1	2	6	-	3	4	2 487	2 077	139	14 7 29 310
11	-	18	-	6	19	3 376	3 009	154	14 7 29 320
-	-	2	-	1	1	1 087	881	67	14 7 29 330
7	1	14	-	4	16	2 750	2 262	163	14 7 29 340
6	1	12	-	2	16	2 636	2 222	129	14 7 29 350
1	-	5	-	7	2	2 395	2 070	141	14 7 29 360
7	1	21	-	4	20	2 268	2 024	98	14 7 29 370
3	2	10	-	5	10	2 784	2 250	187	14 7 29 380
4	-	9	-	1	10	2 338	1 909	151	14 7 29 390
5	1	14	-	5	14	2 610	2 254	111	14 7 29 400
28	5	80	1	29	70	9 191	7 924	443	14 7 29 410
-	-	8	-	5	4	2 258	1 864	118	14 7 29 420
11	3	35	-	6	37	5 760	4 876	295	14 7 29 430

Direktionsbezirk Leipzig

Schlüsselnummer	Kreisfreie Stadt Landkreis Gemeinde	Ist-Aufkommen an Gemeindesteuern 2007 in 1 000 €				
		Grundsteuer A	Grundsteuer B	Gewerbesteuer	Gemeindeanteil an der Einkommensteuer	Gemeindeanteil an der Umsatzsteuer
		161	162	163	164	165
Kreisfreie Stadt						
14 7 13 000	Leipzig, Stadt	251	66 683	164 673	66 728	29 854
14 7 29	Landkreis Leipzig	1 894	24 335	65 492	34 236	10 226
14 7 29 010	Bad Lausick, Stadt	92	700	962	938	245
14 7 29 020	Belgershain	26	277	507	636	66
14 7 29 030	Bennewitz	51	441	829	663	61
14 7 29 040	Böhlen, Stadt	17	551	717	793	381
14 7 29 050	Borna, Stadt	27	1 419	3 921	2 330	895
14 7 29 060	Borsdorf	18	554	1 135	1 558	168
14 7 29 070	Brandis, Stadt	30	845	2 309	1 411	328
14 7 29 080	Colditz, Stadt	24	513	1 008	496	160
14 7 29 090	Deutzen	2	224	14	165	14
14 7 29 100	Elstertrebnitz	15	86	89	153	8
14 7 29 110	Espenhain	34	308	1 502	302	312
14 7 29 120	Eulatal	71	260	328	305	60
14 7 29 130	Falkenhain	68	312	807	321	89
14 7 29 140	Frohburg, Stadt	105	546	322	697	158
14 7 29 150	Geithain, Stadt	59	523	1 707	655	233
14 7 29 160	Grimma, Stadt	80	1 808	4 392	2 293	1 277
14 7 29 170	Groitzsch, Stadt	72	612	429	783	135
14 7 29 180	Großbothen	35	315	374	367	87
14 7 29 190	Großpösna	27	589	1 254	953	227
14 7 29 200	Hohburg	42	200	331	308	128
14 7 29 210	Kitzen	40	107	214	268	44
14 7 29 220	Kitzscher, Stadt	33	326	581	549	86
14 7 29 230	Kohren-Sahlis, Stadt	59	205	261	289	51
14 7 29 250	Machern	54	923	2 815	1 297	319
14 7 29 260	Markkleeberg, Stadt	18	2 268	5 104	4 122	1 286
14 7 29 270	Markranstädt, Stadt	94	1 348	5 117	2 516	703
14 7 29 280	Mutzschen, Stadt	57	184	245	259	54
14 7 29 290	Narsdorf	40	157	135	171	108
14 7 29 300	Naunhof, Stadt	34	657	912	1 304	201
14 7 29 310	Nerchau, Stadt	55	320	334	382	86
14 7 29 320	Neukieritzsch	27	1 614	14 070	617	149
14 7 29 330	Otterwisch	24	119	179	165	13
14 7 29 340	Parthenstein	35	304	467	535	183
14 7 29 350	Pegau, Stadt	37	401	622	414	110
14 7 29 360	Regis-Breitingen, Stadt	23	404	341	340	54
14 7 29 370	Rötha, Stadt	16	333	922	389	52
14 7 29 380	Thallwitz	73	289	1 262	406	295
14 7 29 390	Thümmlitzwalde	68	263	141	308	180
14 7 29 400	Trebsen/Mulde, Stadt	33	344	2 280	474	178
14 7 29 410	Wurzen, Stadt	85	1 586	4 864	1 851	693
14 7 29 420	Zschadraß	49	225	151	340	17
14 7 29 430	Zwenkau, Stadt	44	872	1 538	1 111	333

Direktionsbezirk Leipzig

Hebesätze in %			Realsteuer- aufbringungs- kraft 2007	Steuereinnahmekraft 2007		Schuldenstand am 31.12.2007		Personal- stand am 30. Juni 2007	Schlüssel- nummer
Grund- steuer A	Grund- steuer B	Gewerbe- steuer		insgesamt	je Einwohner	insgesamt	je Einwohner		
				1 000 €	1 000 €	€	1 000 €		
166	167	168	169	170	171	172	173	174	
350	499	460	206 241	289 213	570	898 978	1 772	9 470	14 7 13 000
311	390	384	99 330	137 315	498	285 785	1 036	3 778	14 7 29
350	400	375	1 909	2 994	339	12 931	1 465	51	14 7 29 010
300	350	370	940	1 590	457	2 185	628	12	14 7 29 020
400	400	350	1 498	2 133	407	891	170	66	14 7 29 030
320	380	380	1 435	2 538	367	2 627	380	78	14 7 29 040
300	390	400	5 659	8 511	389	9 527	436	206	14 7 29 050
300	330	400	1 930	3 547	424	4 309	515	77	14 7 29 060
300	380	380	3 506	5 015	517	8 971	925	68	14 7 29 070
400	490	375	1 585	2 138	419	10 125	1 985	29	14 7 29 080
300	540	400	202	380	191	5 260	2 641	5	14 7 29 090
300	380	360	217	369	249	991	668	11	14 7 29 100
350	380	400	1 925	2 397	900	2 692	1 011	23	14 7 29 110
340	430	400	668	1 001	288	2 671	767	39	14 7 29 120
295	420	380	1 269	1 599	415	3 784	982	40	14 7 29 130
300	380	380	1 095	1 919	248	4 585	592	94	14 7 29 140
350	380	390	2 454	3 175	516	8 469	1 376	52	14 7 29 150
300	400	400	6 587	9 740	502	16 725	862	237	14 7 29 160
270	360	380	1 302	2 177	259	3 347	398	99	14 7 29 170
315	420	400	751	1 169	329	2 769	779	42	14 7 29 180
275	360	380	2 109	3 165	572	2 234	404	59	14 7 29 190
300	380	430	592	998	337	866	292	28	14 7 29 200
250	330	350	443	731	368	-	-	6	14 7 29 210
300	380	380	1 041	1 619	276	2 666	455	80	14 7 29 220
320	385	380	575	889	293	3 248	1 071	28	14 7 29 230
405	540	400	3 678	5 027	746	18 821	2 792	68	14 7 29 250
290	380	420	7 653	12 599	525	15 562	649	225	14 7 29 260
280	370	380	7 229	9 937	649	9 956	650	80	14 7 29 270
340	450	390	490	779	347	1 953	869	39	14 7 29 280
280	370	400	371	638	343	1 040	559	2	14 7 29 290
300	370	360	1 863	3 271	376	7 103	817	110	14 7 29 300
285	420	400	740	1 176	290	1 689	417	42	14 7 29 310
277	353	360	18 026	17 307	2 907	4 443	1 614	61	14 7 29 320
350	450	330	361	518	339	591	387	16	14 7 29 330
300	360	390	902	1 574	419	22	6	34	14 7 29 340
330	390	380	1 163	1 624	342	4 101	862	39	14 7 29 350
300	430	370	821	1 180	281	1 398	333	28	14 7 29 360
350	420	400	1 309	1 663	410	3 029	747	62	14 7 29 370
350	400	370	1 778	2 349	615	3 332	872	59	14 7 29 380
290	380	400	525	1 001	296	1 289	381	31	14 7 29 390
310	410	410	2 677	3 117	735	725	171	27	14 7 29 400
300	400	400	6 825	8 907	510	12 654	725	194	14 7 29 410
300	390	375	472	813	243	1 003	300	26	14 7 29 420
300	385	370	2 755	4 041	454	8 752	983	53	14 7 29 430

Direktionsbezirk Leipzig

Schlüsselnummer	Kreisfreie Stadt Landkreis Gemeinde	Berein. Einnahmen der öffentlichen Kommunalhaushalte 2007 in 1 000 €				
		insgesamt	Einnahmen der laufenden Rechnung	darunter		Einnahmen der Kapital- rechnung
				Schlüsselzu- weis. v. Land	Gebühren, zweckg. Abg.	
		175	176	177	178	179
Kreisfreie Stadt						
14 7 13 000	Leipzig, Stadt	1 111 836	995 494	311 667	54 465	116 342
14 7 29	Landkreis Leipzig	570 043	492 701	110 895	27 461	77 342
14 7 29 010	Bad Lausick, Stadt	7 937	7 351	2 647	251	587
14 7 29 020	Belgershain	2 968	2 725	546	3	243
14 7 29 030	Bennewitz	5 905	5 509	1 189	754	396
14 7 29 040	Böhlen, Stadt	10 542	6 584	1 914	343	3 958
14 7 29 050	Borna, Stadt	24 090	21 331	7 901	1 141	2 760
14 7 29 060	Borsdorf	8 179	7 284	2 004	379	895
14 7 29 070	Brandis, Stadt	9 769	8 635	1 773	289	1 133
14 7 29 080	Colditz, Stadt	4 314	4 065	1 145	57	249
14 7 29 090	Deutzen	1 765	1 469	500	47	295
14 7 29 100	Elstertrebnitz	1 201	949	174	151	252
14 7 29 110	Espenhain	4 657	3 022	-	149	1 635
14 7 29 120	Eulatal	3 161	2 900	857	251	261
14 7 29 130	Falkenhain	4 223	3 845	1 079	444	378
14 7 29 140	Frohburg, Stadt	8 634	6 608	2 185	440	2 026
14 7 29 150	Geithain, Stadt	7 984	7 085	1 554	110	900
14 7 29 160	Grimma, Stadt	26 147	19 606	4 803	873	6 541
14 7 29 170	Groitzsch, Stadt	9 160	7 699	2 903	943	1 461
14 7 29 180	Großbothen	3 960	3 029	788	343	931
14 7 29 190	Großpösna	6 744	4 931	411	74	1 812
14 7 29 200	Hohburg	3 042	2 547	613	50	495
14 7 29 210	Kitzen	1 643	1 436	364	81	207
14 7 29 220	Kitzscher, Stadt	5 568	4 466	1 816	279	1 103
14 7 29 230	Kohren-Sahlis, Stadt	4 618	2 520	490	83	2 098
14 7 29 250	Machern	7 159	6 896	-	480	264
14 7 29 260	Markkleeberg, Stadt	32 275	25 812	6 024	1 437	6 464
14 7 29 270	Markranstädt, Stadt	19 424	15 212	2 571	158	4 212
14 7 29 280	Mutzschen, Stadt	2 493	2 096	434	152	397
14 7 29 290	Narsdorf	1 621	1 471	296	18	150
14 7 29 300	Naunhof, Stadt	10 426	7 881	2 125	507	2 546
14 7 29 310	Nerchau, Stadt	3 673	3 294	881	176	379
14 7 29 320	Neukieritzsch	18 882	17 946	678	168	936
14 7 29 330	Otterwisch	1 281	1 234	334	107	47
14 7 29 340	Parthenstein	3 435	3 042	552	175	393
14 7 29 350	Pegau, Stadt	5 128	4 108	1 237	472	1 020
14 7 29 360	Regis-Breitingen, Stadt	4 535	3 053	1 174	125	1 483
14 7 29 370	Rötha, Stadt	3 757	3 419	819	273	338
14 7 29 380	Thallwitz	4 191	3 717	272	462	474
14 7 29 390	Thümmnitzwalde	2 981	2 819	796	205	162
14 7 29 400	Trebsen/Mulde, Stadt	4 963	4 726	610	43	237
14 7 29 410	Wurzen, Stadt	23 241	19 112	5 666	688	4 129
14 7 29 420	Zschadraß	3 495	2 525	835	33	970
14 7 29 430	Zwenkau, Stadt	9 849	7 907	1 792	920	1 942

Direktionsbezirk Leipzig

Bereinigte Ausgaben der öffentlichen Kommunalhaushalte 2007 in 1 000 €							Finanzierungs- saldo 2007 in 1 000 €	Schlüssel- nummer
insgesamt	Ausgaben der laufenden Rechnung	darunter		Ausgaben der Kapital- rechnung	darunter			
		Personal- ausgaben	laufender Sachaufwand		Sach- investitionen	darunter Bau- maßnahmen		
180	181	182	183	184	185	186	187	
1 042 422	940 335	243 497	169 692	102 087	89 971	72 602	69 414	14 7 13 000
529 833	441 051	125 167	83 474	88 783	82 056	73 197	40 209	14 7 29
7 104	6 263	1 726	1 485	841	658	587	833	14 7 29 010
2 864	2 215	224	391	649	614	293	104	14 7 29 020
5 141	3 931	2 038	1 045	1 210	1 209	1 015	763	14 7 29 030
8 317	5 559	2 385	1 434	2 758	2 701	2 626	2 225	14 7 29 040
21 916	18 155	7 122	4 282	3 761	2 807	2 492	2 174	14 7 29 050
7 758	6 317	2 539	1 296	1 440	1 434	1 226	421	14 7 29 060
9 176	7 463	2 342	1 680	1 713	1 389	1 289	592	14 7 29 070
4 387	3 954	950	696	433	266	196	-74	14 7 29 080
1 711	1 658	161	278	53	46	34	53	14 7 29 090
1 343	1 041	327	201	302	299	284	-142	14 7 29 100
4 308	2 634	768	457	1 674	1 593	1 566	349	14 7 29 110
3 026	2 688	1 158	848	338	289	216	134	14 7 29 120
3 583	3 025	1 316	651	558	469	413	640	14 7 29 130
8 530	5 921	2 757	1 541	2 608	2 581	2 328	105	14 7 29 140
6 756	5 679	1 865	1 673	1 077	1 014	978	1 229	14 7 29 150
26 179	18 961	7 738	4 913	7 218	7 006	6 645	-32	14 7 29 160
8 676	7 255	3 028	1 783	1 421	1 405	1 252	484	14 7 29 170
3 587	2 739	1 415	673	848	736	619	373	14 7 29 180
5 535	4 343	1 399	849	1 192	1 055	792	1 209	14 7 29 190
2 721	2 195	587	408	527	493	443	321	14 7 29 200
2 252	1 224	207	147	1 028	1 021	990	-609	14 7 29 210
5 118	4 546	2 317	993	573	511	462	450	14 7 29 220
3 659	2 874	891	1 037	785	807	730	959	14 7 29 230
6 735	6 430	2 230	1 971	305	305	279	424	14 7 29 250
31 969	21 532	7 920	4 987	10 437	9 805	8 722	307	14 7 29 260
19 526	11 673	2 615	3 010	7 853	7 501	6 938	-102	14 7 29 270
2 679	1 958	1 096	478	721	614	609	-186	14 7 29 280
1 511	1 247	127	242	264	264	256	110	14 7 29 290
9 773	6 853	3 261	2 060	2 920	2 778	2 090	653	14 7 29 300
3 498	2 897	1 261	809	602	611	572	175	14 7 29 310
7 508	6 669	1 960	1 071	838	759	665	11 375	14 7 29 320
1 134	1 074	519	198	60	91	61	147	14 7 29 330
4 134	2 678	1 072	655	1 457	1 333	1 161	-699	14 7 29 340
5 131	3 811	1 309	923	1 321	1 247	1 156	-3	14 7 29 350
3 876	2 751	963	548	1 125	1 136	1 084	659	14 7 29 360
3 608	3 295	1 993	748	313	261	251	149	14 7 29 370
4 382	3 110	1 372	820	1 272	1 257	956	-191	14 7 29 380
3 575	2 754	1 181	932	821	751	544	-594	14 7 29 390
4 135	3 316	814	926	819	586	516	828	14 7 29 400
21 205	15 902	6 230	3 548	5 302	5 097	4 567	2 036	14 7 29 410
3 175	2 305	709	599	870	873	841	320	14 7 29 420
9 084	6 665	1 912	1 260	2 419	2 271	2 199	765	14 7 29 430

Direktionsbezirk Leipzig

Schlüssel- nummer	Kreisfreie Stadt Landkreis Gemeinde	Fläche 31.12.2007 km ²	Bevölkerung am			Einwoh- ner je km ² 2007	
			3.10.1990	31. Dezember 2007			
			insgesamt	männlich	weiblich		
1	2	3	4	5	6		
14 7 30	Landkreis Nordsachsen	2 020,08	237 762	214 184	106 066	108 118	106
14 7 30 010	Arzberg	58,22	2 596	2 217	1 105	1 112	38
14 7 30 020	Bad Dübener, Stadt	45,45	9 608	8 620	4 246	4 374	190
14 7 30 030	Beilrode	36,18	2 797	2 612	1 312	1 300	72
14 7 30 040	Belgern, Stadt	83,70	5 856	5 044	2 498	2 546	60
14 7 30 050	Cavertitz	68,91	2 851	2 507	1 249	1 258	36
14 7 30 060	Dahlen, Stadt	71,68	5 605	4 952	2 394	2 558	69
14 7 30 070	Delitzsch, Stadt	83,57	31 284	27 181	13 349	13 832	325
14 7 30 080	Doberschütz	79,82	3 900	4 440	2 269	2 171	56
14 7 30 090	Dommitzsch, Stadt	30,19	3 515	2 923	1 433	1 490	97
14 7 30 100	Dreiheide	33,52	1 854	2 427	1 226	1 201	72
14 7 30 110	Eilenburg, Stadt	46,83	21 576	17 248	8 487	8 761	368
14 7 30 120	Elsnig	36,76	1 850	1 660	872	788	45
14 7 30 130	Großtreben-Zwethau	56,51	2 337	2 018	1 000	1 018	36
14 7 30 140	Jesewitz	52,29	2 377	3 133	1 561	1 572	60
14 7 30 150	Krostitz	43,06	3 469	3 936	2 005	1 931	91
14 7 30 160	Laußig	100,09	4 924	4 368	2 173	2 195	44
14 7 30 170	Liebschützberg	68,42	4 067	3 397	1 723	1 674	50
14 7 30 180	Löbnitz	37,19	2 415	2 256	1 106	1 150	61
14 7 30 190	Mockrehna	115,24	5 940	5 482	2 778	2 704	48
14 7 30 200	Mügelner, Stadt	23,06	5 647	4 642	2 247	2 395	201
14 7 30 210	Naundorf	36,89	2 893	2 616	1 323	1 293	71
14 7 30 220	Neukyhna	40,27	2 388	2 507	1 277	1 230	62
14 7 30 230	Oschatz, Stadt	55,31	19 392	15 745	7 657	8 088	285
14 7 30 240	Pflückuff	48,25	2 269	2 404	1 220	1 184	50
14 7 30 250	Rackwitz	39,48	5 958	5 219	2 651	2 568	132
14 7 30 260	Schildau, Gneisenaustadt, Stadt	74,60	3 938	3 659	1 863	1 796	49
14 7 30 270	Schkeuditz, Stadt	80,91	19 473	18 150	9 113	9 037	224
14 7 30 280	Schönwölkau	49,15	2 387	2 644	1 328	1 316	54
14 7 30 290	Sornzig-Ablaß	31,89	2 993	2 331	1 191	1 140	73
14 7 30 300	Taucha, Stadt	33,13	12 648	14 561	6 995	7 566	440
14 7 30 310	Torgau, Stadt	42,08	22 832	17 837	8 751	9 086	424
14 7 30 320	Trossin	79,59	1 815	1 478	738	740	19
14 7 30 330	Wernsdorf	104,41	6 861	5 831	2 858	2 973	56
14 7 30 340	Wiedemar	34,40	1 700	2 233	1 135	1 098	65
14 7 30 350	Zinna	12,20	1 509	1 627	804	823	133
14 7 30 360	Zschepplin	67,99	3 206	3 161	1 575	1 586	46
14 7 30 370	Zwochau	18,84	1 032	1 118	554	564	59
147	Direktionsbezirk Leipzig	3 964,21	1 080 512	999 228	488 154	511 074	252
14	Sachsen	18 418,09	4 807 535	4 220 200	2 060 804	2 159 396	229

Direktionsbezirk Leipzig

Bevölkerung im Alter von ... bis unter ... Jahren am 31. Dezember 2007									Schlüssel- nummer
unter 6	6 bis unter 15	15 bis unter 18	18 bis unter 25	25 bis unter 30	30 bis unter 40	40 bis unter 50	50 bis unter 65	65 und mehr	
7	8	9	10	11	12	13	14	15	
9 610	13 240	5 935	19 420	12 170	24 832	38 020	43 398	47 559	14 7 30
80	159	66	205	117	260	435	409	486	14 7 30 010
465	537	220	715	491	1 020	1 430	1 770	1 972	14 7 30 020
148	144	75	240	161	256	493	569	526	14 7 30 030
236	306	138	414	275	622	820	1 044	1 189	14 7 30 040
110	144	68	228	152	311	438	493	563	14 7 30 050
230	316	136	443	246	538	860	969	1 214	14 7 30 060
1 228	1 467	703	2 670	1 685	3 013	4 760	5 516	6 139	14 7 30 070
163	302	137	397	230	548	891	925	847	14 7 30 080
96	163	88	271	146	297	510	594	758	14 7 30 090
98	155	104	233	137	311	489	489	411	14 7 30 100
781	1 058	488	1 518	1 020	1 976	2 926	3 296	4 185	14 7 30 110
73	108	52	153	116	177	334	338	309	14 7 30 120
77	141	50	188	123	241	360	419	419	14 7 30 130
154	214	94	279	171	416	638	646	521	14 7 30 140
205	253	116	337	205	527	760	784	749	14 7 30 150
164	263	115	410	236	532	824	867	957	14 7 30 160
139	212	117	308	203	408	632	676	702	14 7 30 170
94	133	58	220	112	265	398	451	525	14 7 30 180
260	374	161	535	328	674	986	1 104	1 060	14 7 30 190
191	267	122	421	266	474	726	1 016	1 159	14 7 30 200
100	198	76	276	152	304	502	496	512	14 7 30 210
124	150	72	221	141	365	450	560	424	14 7 30 220
704	926	430	1 447	895	1 641	2 499	3 436	3 767	14 7 30 230
111	163	58	228	166	321	466	511	380	14 7 30 240
224	378	162	462	274	679	1 001	1 104	935	14 7 30 250
151	219	111	310	193	505	613	742	815	14 7 30 260
724	1 013	454	1 587	981	1 981	3 387	3 757	4 266	14 7 30 270
119	196	70	260	166	319	533	472	509	14 7 30 280
114	140	69	213	150	302	399	465	479	14 7 30 290
661	1 059	373	1 117	659	1 744	2 633	2 966	3 349	14 7 30 300
833	1 010	470	1 705	1 055	1 909	2 974	3 432	4 449	14 7 30 310
67	77	45	122	84	164	273	314	332	14 7 30 320
264	392	159	527	306	650	1 065	1 163	1 305	14 7 30 330
116	163	89	203	169	290	464	391	348	14 7 30 340
107	127	71	180	100	214	317	314	197	14 7 30 350
143	222	92	286	177	440	548	655	598	14 7 30 360
56	91	26	91	82	138	186	245	203	14 7 30 370
46 931	57 420	24 136	93 442	71 383	127 759	163 103	192 926	222 128	147
195 518	248 990	103 861	381 066	270 682	501 226	667 899	855 569	995 389	14

Direktionsbezirk Leipzig

Schlüssel- nummer	Kreisfreie Stadt Landkreis Gemeinde	Lebendgeborene 2007		Gestorbene 2007		Überschuss bzw. Gestor-
		insgesamt	je 1 000 Einwohner	insgesamt	je 1 000 Einwohner	insgesamt
		16	17	18	19	20
14 7 30	Landkreis Nordsachsen	1 601	7,4	2 386	11,1	-785
14 7 30 010	Arzberg	9	4,0	29	13,0	-20
14 7 30 020	Bad Dübener, Stadt	73	8,4	79	9,1	-6
14 7 30 030	Beilrode	21	7,9	32	12,1	-11
14 7 30 040	Belgern, Stadt	39	7,7	75	14,9	-36
14 7 30 050	Cavertitz	19	7,5	13	5,2	6
14 7 30 060	Dahlen, Stadt	41	8,3	59	11,9	-18
14 7 30 070	Delitzsch, Stadt	232	8,5	341	12,5	-109
14 7 30 080	Doberschütz	23	5,2	34	7,7	-11
14 7 30 090	Dommitzsch, Stadt	14	4,7	33	11,2	-19
14 7 30 100	Dreiheide	15	6,2	20	8,3	-5
14 7 30 110	Eilenburg, Stadt	143	8,3	209	12,1	-66
14 7 30 120	Elsnig	18	10,8	9	5,4	9
14 7 30 130	Großtreben-Zwethau	7	3,4	16	7,9	-9
14 7 30 140	Jesewitz	34	10,8	22	7,0	12
14 7 30 150	Krostitz	32	8,1	36	9,1	-4
14 7 30 160	Laußig	35	7,9	42	9,5	-7
14 7 30 170	Liebschützberg	16	4,7	35	10,2	-19
14 7 30 180	Löbnitz	13	5,8	23	10,2	-10
14 7 30 190	Mockrehna	45	8,2	54	9,8	-9
14 7 30 200	Mügeln, Stadt	34	7,3	72	15,4	-38
14 7 30 210	Naundorf	19	7,3	21	8,0	-2
14 7 30 220	Neukyhna	20	8,0	25	9,9	-5
14 7 30 230	Oschatz, Stadt	118	7,4	165	10,4	-47
14 7 30 240	Pflückuff	21	8,6	15	6,2	6
14 7 30 250	Rackwitz	34	6,4	49	9,3	-15
14 7 30 260	Schildau, Gneisenaustadt, Stadt	25	6,8	53	14,4	-28
14 7 30 270	Schkeuditz, Stadt	112	6,1	219	12,0	-107
14 7 30 280	Schönwölkau	12	4,5	28	10,5	-16
14 7 30 290	Sornzig-Ablaß	19	8,1	22	9,4	-3
14 7 30 300	Taucha, Stadt	95	6,5	158	10,9	-63
14 7 30 310	Torgau, Stadt	133	7,3	283	15,6	-150
14 7 30 320	Trossin	9	6,0	9	6,0	-
14 7 30 330	Wermisdorf	49	8,4	49	8,4	-
14 7 30 340	Wiedemar	22	9,8	14	6,3	8
14 7 30 350	Zinna	23	14,0	6	3,6	17
14 7 30 360	Zschepplin	18	5,6	31	9,6	-13
14 7 30 370	Zwochau	9	8,1	6	5,4	3
147	Direktionsbezirk Leipzig	8 272	8,3	10 856	10,9	-2 584
14	Sachsen	33 858	8,0	49 069	11,6	-15 211

Direktionsbezirk Leipzig

der Geborenen benen (-)	Zuzüge 2007		Fortzüge 2007		Überschuss der Zu- bzw. Fortzüge (-)		Gesamtveränderung 2007		Schlüssel- nummer	
	insgesamt	je 1 000 Einwohner	insgesamt	je 1 000 Einwohner	insgesamt	je 1 000 Einwohner	insgesamt	je 1 000 Einwohner		
										21
	-3,6	4 972	23,1	6 906	32,0	-1 934	-9,0	-2 720	-12,6	14 7 30
	-8,9	85	38,0	91	40,7	-6	-2,7	-26	-11,6	14 7 30 010
	-0,7	355	41,0	431	49,7	-76	-8,8	-82	-9,5	14 7 30 020
	-4,2	125	47,2	150	56,7	-25	-9,4	-36	-13,6	14 7 30 030
	-7,1	180	35,7	175	34,7	5	1,0	-31	-6,1	14 7 30 040
	2,4	61	24,2	109	43,2	-48	-19,0	-42	-16,7	14 7 30 050
	-3,6	183	36,9	193	38,9	-10	-2,0	-27	-5,4	14 7 30 060
	-4,0	875	32,0	1 107	40,5	-232	-8,5	-340	-12,4	14 7 30 070
	-2,5	164	37,0	159	35,8	5	1,1	-6	-1,4	14 7 30 080
	-6,4	105	35,5	139	47,0	-34	-11,5	-53	-17,9	14 7 30 090
	-2,1	105	43,3	109	45,0	-4	-1,7	-9	-3,7	14 7 30 100
	-3,8	565	32,6	607	35,1	-42	-2,4	-107	-6,2	14 7 30 110
	5,4	57	34,1	80	47,9	-23	-13,8	-14	-8,4	14 7 30 120
	-4,4	81	39,9	104	51,2	-23	-11,3	-32	-15,8	14 7 30 130
	3,8	139	44,2	172	54,7	-33	-10,5	-21	-6,7	14 7 30 140
	-1,0	114	28,8	167	42,2	-53	-13,4	-57	-14,4	14 7 30 150
	-1,6	100	22,7	170	38,6	-70	-15,9	-77	-17,5	14 7 30 160
	-5,5	101	29,5	142	41,4	-41	-12,0	-60	-17,5	14 7 30 170
	-4,4	73	32,3	71	31,4	2	0,9	-8	-3,5	14 7 30 180
	-1,6	128	23,3	166	30,2	-38	-6,9	-47	-8,5	14 7 30 190
	-8,1	172	36,8	192	41,1	-20	-4,3	-58	-12,4	14 7 30 200
	-0,8	99	37,9	95	36,3	4	1,5	2	0,8	14 7 30 210
	-2,0	84	33,4	106	42,2	-22	-8,8	-27	-10,7	14 7 30 220
	-3,0	555	35,0	776	48,9	-221	-13,9	-267	-16,8	14 7 30 230
	2,5	71	29,1	129	53,0	-58	-23,8	-52	-21,3	14 7 30 240
	-2,8	345	65,2	447	84,4	-102	-19,3	-118	-22,3	14 7 30 250
	-7,6	127	34,4	171	46,3	-44	-11,9	-73	-19,8	14 7 30 260
	-5,9	781	42,8	969	53,1	-188	-10,3	-299	-16,4	14 7 30 270
	-6,0	111	41,4	164	61,2	-53	-19,8	-69	-25,8	14 7 30 280
	-1,3	73	31,1	114	48,5	-41	-17,4	-44	-18,7	14 7 30 290
	-4,3	778	53,6	624	43,0	154	10,6	91	6,3	14 7 30 300
	-8,3	798	44,0	1 153	63,6	-355	-19,6	-503	-27,8	14 7 30 310
	-	43	28,9	61	41,0	-18	-12,1	-19	-12,8	14 7 30 320
	-	184	31,4	254	43,4	-70	-12,0	-69	-11,8	14 7 30 330
	3,6	123	54,9	136	60,7	-13	-5,8	-6	-2,7	14 7 30 340
	10,3	123	74,7	171	103,8	-48	-29,1	-31	-18,8	14 7 30 350
	-4,0	123	38,3	213	66,3	-90	-28,0	-103	-32,1	14 7 30 360
	2,7	38	34,0	41	36,7	-3	-2,7	-	-	14 7 30 370
	-2,6	25 953	26,0	24 746	24,8	1 207	1,2	-1 367	-1,4	147
	-3,6	61 299	14,5	72 446	17,1	-11 147	-2,6	-29 574	-7,0	14

Direktionsbezirk Leipzig

Schlüssel- nummer	Kreisfreie Stadt Landkreis Gemeinde	Allgemein bildende Schulen am 13. September 2007					
		Grundschulen				Mittelschulen	
		Schulen	Klassen	Schüler	Lehrer	Schulen	Klassen
		30	31	32	33	34	35
14 7 30	Landkreis Nordsachsen	52	333	6 287	517	18	214
14 7 30 010	Arzberg	1	4	78	7	-	-
14 7 30 020	Bad Dübener, Stadt	2	16	308	24	1	15
14 7 30 030	Beilrode	1	6	105	8	1	11
14 7 30 040	Belgern, Stadt	1	8	150	12	-	-
14 7 30 050	Cavertitz	1	2	34	2	-	-
14 7 30 060	Dahlen, Stadt	1	8	157	12	1	6
14 7 30 070	Delitzsch, Stadt	3	33	710	51	2	32
14 7 30 080	Doberschütz	1	4	72	6	-	-
14 7 30 090	Dommitzsch, Stadt	1	7	139	12	-	-
14 7 30 100	Dreiheide	1	4	72	7	-	-
14 7 30 110	Eilenburg, Stadt	3	26	497	44	2	25
14 7 30 120	Elsnig	-	-	-	-	-	-
14 7 30 130	Großtreben-Zwethau	1	2	31	4	-	-
14 7 30 140	Jesewitz	1	6	103	8	-	-
14 7 30 150	Krostitz	1	7	116	10	1	11
14 7 30 160	Laußig	2	8	162	12	-	-
14 7 30 170	Liebschützberg	1	4	84	8	-	-
14 7 30 180	Löbnitz	1	4	60	5	-	-
14 7 30 190	Mockrehna	1	8	164	12	1	13
14 7 30 200	Mügelner, Stadt	2	11	169	14	1	10
14 7 30 210	Naundorf	1	6	91	9	1	1
14 7 30 220	Neukyhna	1	5	100	9	-	-
14 7 30 230	Oschatz, Stadt	3	23	453	39	1	19
14 7 30 240	Pflückuff	1	4	73	5	-	-
14 7 30 250	Rackwitz	2	11	188	17	-	-
14 7 30 260	Schildau, Gneisenaustadt, Stadt	1	6	105	8	-	-
14 7 30 270	Schkeuditz, Stadt	4	25	474	38	1	13
14 7 30 280	Schönwölkau	1	6	93	10	-	-
14 7 30 290	Sornzig-Ablaß	1	4	63	6	-	-
14 7 30 300	Taucha, Stadt	2	20	458	27	1	12
14 7 30 310	Torgauer, Stadt	4	33	594	58	3	35
14 7 30 320	Trossin	-	-	-	-	-	-
14 7 30 330	Wermisdorf	2	9	194	16	1	11
14 7 30 340	Wiedemar	1	4	71	6	-	-
14 7 30 350	Zinna	-	-	-	-	-	-
14 7 30 360	Zschepplin	1	5	93	7	-	-
14 7 30 370	Zwochau	1	4	26	4	-	-
147	Direktionsbezirk Leipzig	184	1 419	27 799	2 191	68	828
14	Sachsen	847	6 109	119 171	9 150	348	3 862

Direktionsbezirk Leipzig

Allgemein bildende Schulen am 13. September 2007										Schlüssel- nummer
Mittelschulen		Gymnasien				allgemein bildende Förderschulen				
Schüler	Lehrer	Schulen	Klassen	Schüler	Lehrer	Schulen	Klassen	Schüler	Lehrer	
36	37	38	39	40	41	42	43	44	45	
4 454	546	6	135	4 713	476	8	103	1 025	180	14 7 30
-	-	-	-	-	-	-	-	-	-	14 7 30 010
323	45	-	-	-	-	-	-	-	-	14 7 30 020
226	31	-	-	-	-	-	-	-	-	14 7 30 030
-	-	-	-	-	-	-	-	-	-	14 7 30 040
-	-	-	-	-	-	-	-	-	-	14 7 30 050
96	22	-	-	-	-	-	-	-	-	14 7 30 060
727	77	1	23	874	94	2	23	220	40	14 7 30 070
-	-	-	-	-	-	-	-	-	-	14 7 30 080
-	-	-	-	-	-	-	-	-	-	14 7 30 090
-	-	-	-	-	-	-	-	-	-	14 7 30 100
527	68	1	25	815	89	3	35	361	63	14 7 30 110
-	-	-	-	-	-	-	-	-	-	14 7 30 120
-	-	-	-	-	-	-	-	-	-	14 7 30 130
-	-	-	-	-	-	-	-	-	-	14 7 30 140
208	30	-	-	-	-	-	-	-	-	14 7 30 150
-	-	-	-	-	-	-	-	-	-	14 7 30 160
-	-	-	-	-	-	-	-	-	-	14 7 30 170
-	-	-	-	-	-	-	-	-	-	14 7 30 180
280	33	-	-	-	-	-	-	-	-	14 7 30 190
211	19	-	-	-	-	-	-	-	-	14 7 30 200
9	2	-	-	-	-	-	-	-	-	14 7 30 210
-	-	-	-	-	-	-	-	-	-	14 7 30 220
411	50	1	19	698	71	1	14	140	23	14 7 30 230
-	-	-	-	-	-	-	-	-	-	14 7 30 240
-	-	-	-	-	-	-	-	-	-	14 7 30 250
-	-	-	-	-	-	-	-	-	-	14 7 30 260
289	30	1	25	857	78	-	-	-	-	14 7 30 270
-	-	-	-	-	-	-	-	-	-	14 7 30 280
-	-	-	-	-	-	-	-	-	-	14 7 30 290
273	26	1	20	660	65	-	-	-	-	14 7 30 300
675	88	1	23	809	79	1	24	251	40	14 7 30 310
-	-	-	-	-	-	-	-	-	-	14 7 30 320
199	25	-	-	-	-	1	7	53	14	14 7 30 330
-	-	-	-	-	-	-	-	-	-	14 7 30 340
-	-	-	-	-	-	-	-	-	-	14 7 30 350
-	-	-	-	-	-	-	-	-	-	14 7 30 360
-	-	-	-	-	-	-	-	-	-	14 7 30 370
17 753	2 090	33	589	20 896	2 061	34	464	4 586	820	147
83 307	9 808	140	2 432	84 792	8 434	160	2 018	19 223	3 325	14

Direktionsbezirk Leipzig

Schlüssel- nummer	Kreisfreie Stadt Landkreis Gemeinde	Absolventen/Abgänger am Ende des Schuljahres			
		insgesamt	davon		
			ohne Hauptschul- abschluss	mit Hauptschul- abschluss	mit Realschul- abschluss
		46	47	48	49
14 7 30	Landkreis Nordsachsen	2 467	222	308	1 144
14 7 30 010	Arzberg	-	-	-	-
14 7 30 020	Bad Dübener, Stadt	125	2	21	102
14 7 30 030	Beilrode	48	2	18	28
14 7 30 040	Belgern, Stadt	-	-	-	-
14 7 30 050	Cavertitz	-	-	-	-
14 7 30 060	Dahlen, Stadt	67	1	11	55
14 7 30 070	Delitzsch, Stadt	463	49	52	194
14 7 30 080	Doberschütz	-	-	-	-
14 7 30 090	Dommitzsch, Stadt	53	1	9	43
14 7 30 100	Dreiheide	-	-	-	-
14 7 30 110	Eilenburg, Stadt	390	54	51	139
14 7 30 120	Elsnig	-	-	-	-
14 7 30 130	Großtreben-Zwethau	-	-	-	-
14 7 30 140	Jesewitz	-	-	-	-
14 7 30 150	Krostitz	82	5	12	65
14 7 30 160	Laußig	-	-	-	-
14 7 30 170	Liebschützberg	-	-	-	-
14 7 30 180	Löbnitz	-	-	-	-
14 7 30 190	Mockrehna	73	2	16	55
14 7 30 200	Mügeln, Stadt	53	4	11	38
14 7 30 210	Naundorf	-	-	-	-
14 7 30 220	Neukyhna	-	-	-	-
14 7 30 230	Oschatz, Stadt	274	27	16	112
14 7 30 240	Pflückuff	-	-	-	-
14 7 30 250	Rackwitz	-	-	-	-
14 7 30 260	Schildau, Gneisenaustadt, Stadt	-	-	-	-
14 7 30 270	Schkeuditz, Stadt	249	6	25	84
14 7 30 280	Schönwölkau	-	-	-	-
14 7 30 290	Sornzig-Ablaß	-	-	-	-
14 7 30 300	Taucha, Stadt	155	8	10	51
14 7 30 310	Torgau, Stadt	384	51	46	147
14 7 30 320	Trossin	-	-	-	-
14 7 30 330	Wernsdorf	51	10	10	31
14 7 30 340	Wiedemar	-	-	-	-
14 7 30 350	Zinna	-	-	-	-
14 7 30 360	Zschepplin	-	-	-	-
14 7 30 370	Zwochau	-	-	-	-
147	Direktionsbezirk Leipzig	10 284	1 026	1 115	4 646
14	Sachsen	44 000	3 744	4 352	22 058

Direktionsbezirk Leipzig

2006/07	Berufsbildende Schulen am 5. November 2007				Gewerbeanzeigen 2007		Schlüssel- nummer
mit allgemeiner Hochschulreife	Schulen	Klassen	Schüler	Lehrer	Anmel- dungen	Abmel- dungen	
50	51	52	53	54	55	56	
793	9	342	7 353	317	1 857	1 746	14 7 30
-	-	-	-	-	16	18	14 7 30 010
-	-	-	-	-	61	63	14 7 30 020
-	-	-	-	-	25	13	14 7 30 030
-	-	-	-	-	39	48	14 7 30 040
-	-	-	-	-	15	17	14 7 30 050
-	-	-	-	-	35	31	14 7 30 060
168	1	55	1 252	62	240	225	14 7 30 070
-	1	56	1 137	52	39	30	14 7 30 080
-	-	-	-	-	23	25	14 7 30 090
-	-	-	-	-	22	13	14 7 30 100
146	-	-	-	-	121	112	14 7 30 110
-	-	-	-	-	9	8	14 7 30 120
-	-	-	-	-	21	16	14 7 30 130
-	-	-	-	-	22	28	14 7 30 140
-	-	-	-	-	46	29	14 7 30 150
-	-	-	-	-	33	20	14 7 30 160
-	-	-	-	-	24	25	14 7 30 170
-	-	-	-	-	13	13	14 7 30 180
-	-	-	-	-	44	36	14 7 30 190
-	-	-	-	-	30	19	14 7 30 200
-	-	-	-	-	21	9	14 7 30 210
-	-	-	-	-	17	26	14 7 30 220
119	3	71	1 282	64	145	136	14 7 30 230
-	-	-	-	-	18	10	14 7 30 240
-	-	-	-	-	44	33	14 7 30 250
-	-	-	-	-	27	30	14 7 30 260
134	1	82	2 051	57	226	232	14 7 30 270
-	-	-	-	-	13	12	14 7 30 280
-	-	-	-	-	14	9	14 7 30 290
86	-	-	-	-	170	144	14 7 30 300
140	3	78	1 631	82	163	197	14 7 30 310
-	-	-	-	-	7	9	14 7 30 320
-	-	-	-	-	37	34	14 7 30 330
-	-	-	-	-	36	32	14 7 30 340
-	-	-	-	-	12	10	14 7 30 350
-	-	-	-	-	23	27	14 7 30 360
-	-	-	-	-	6	7	14 7 30 370
3 497	62	1 873	39 188	1 647	10 722	8 916	147
13 846	294	7 858	160 524	7 263	39 038	34 965	14

Direktionsbezirk Leipzig

Schlüssel- nummer	Kreisfreie Stadt Landkreis Gemeinde	Sozialversicherungspflichtig Beschäftigte am 30. Juni 2007				
		am Arbeitsort			am Wohnort	
		insgesamt	männlich	weiblich	insgesamt	männlich
		57	58	59	60	61
14 7 30	Landkreis Nordsachsen	61 797	32 533	29 264	75 935	39 801
14 7 30 010	Arzberg	281	170	111	759	442
14 7 30 020	Bad Dübener, Stadt	2 765	1 406	1 359	2 819	1 466
14 7 30 030	Beilrode	316	158	158	965	535
14 7 30 040	Belgern, Stadt	966	558	408	1 685	948
14 7 30 050	Cavertitz	576	358	218	1 005	543
14 7 30 060	Dahlen, Stadt	1 273	634	639	1 729	906
14 7 30 070	Delitzsch, Stadt	7 751	3 670	4 081	9 287	4 829
14 7 30 080	Doberschütz	750	478	272	1 757	883
14 7 30 090	Dommitzsch, Stadt	735	283	452	1 007	536
14 7 30 100	Dreiheide	683	467	216	903	461
14 7 30 110	Eilenburg, Stadt	5 048	2 164	2 884	5 333	2 779
14 7 30 120	Elsnig	149	109	40	586	322
14 7 30 130	Großtreben-Zwethau	282	189	93	679	372
14 7 30 140	Jesewitz	717	381	336	1 295	642
14 7 30 150	Krostitz	1 387	963	424	1 592	827
14 7 30 160	Laußig	703	504	199	1 656	898
14 7 30 170	Liebschützberg	692	461	231	1 389	746
14 7 30 180	Löbnitz	514	306	208	862	447
14 7 30 190	Mockrehna	1 302	736	566	2 175	1 182
14 7 30 200	Mügelner, Stadt	800	422	378	1 686	915
14 7 30 210	Naundorf	752	565	187	988	540
14 7 30 220	Neukyhna	198	119	79	998	563
14 7 30 230	Oschatz, Stadt	6 046	2 758	3 288	5 695	2 944
14 7 30 240	Pflückuff	346	243	103	1 045	551
14 7 30 250	Rackwitz	1 186	752	434	1 978	1 045
14 7 30 260	Schildau, Gneisenaustadt, Stadt	698	286	412	1 299	687
14 7 30 270	Schkeuditz, Stadt	9 313	5 438	3 875	6 834	3 537
14 7 30 280	Schönwölkau	255	152	103	1 037	567
14 7 30 290	Sornzig-Ablaß	627	351	276	842	458
14 7 30 300	Taucha, Stadt	3 555	1 841	1 714	5 086	2 508
14 7 30 310	Torgau, Stadt	7 383	3 408	3 975	5 125	2 710
14 7 30 320	Trossin	225	144	81	552	304
14 7 30 330	Wernsdorf	1 354	550	804	2 156	1 069
14 7 30 340	Wiedemar	1 526	1 094	432	896	483
14 7 30 350	Zinna	124	64	60	554	284
14 7 30 360	Zschepplin	308	208	100	1 210	632
14 7 30 370	Zwochau	211	143	68	471	240
147	Direktionsbezirk Leipzig	329 598	165 009	164 589	327 186	166 361
14	Sachsen	1 373 314	702 873	670 441	1 419 355	741 474

Direktionsbezirk Leipzig

		Arbeitslose im Jahresdurchschnitt 2007					Schlüssel- nummer
		und zwar					
weiblich	insgesamt	weiblich	Ausländer	im Alter von unter 25 Jahren	im Alter von 55 Jahren u. mehr	Langzeit- arbeitslose	
62	63	64	65	66	67	68	
36 134	18 212	9 200	398	2 288	2 294	8 284	14 7 30
317	224	117	.	22	21	89	14 7 30 010
1 353	763	406	31	110	93	354	14 7 30 020
430	270	135	.	32	41	129	14 7 30 030
737	438	245	.	41	72	189	14 7 30 040
462	171	79	.	21	19	48	14 7 30 050
823	393	207	.	45	48	164	14 7 30 060
4 458	2 824	1 424	80	391	334	1 319	14 7 30 070
874	264	136	.	33	36	95	14 7 30 080
471	265	142	.	25	40	119	14 7 30 090
442	132	75	.	11	20	55	14 7 30 100
2 554	1 765	888	39	256	172	858	14 7 30 110
264	153	76	.	19	24	64	14 7 30 120
307	179	104	.	23	24	86	14 7 30 130
653	178	83	.	25	18	71	14 7 30 140
765	218	109	.	28	32	92	14 7 30 150
758	333	191	.	47	36	122	14 7 30 160
643	244	118	.	26	32	87	14 7 30 170
415	145	68	.	16	24	52	14 7 30 180
993	420	221	5	52	53	204	14 7 30 190
771	386	195	3	44	51	152	14 7 30 200
448	171	80	.	30	22	58	14 7 30 210
435	212	109	.	21	29	101	14 7 30 220
2 751	1 328	697	30	167	180	526	14 7 30 230
494	182	94	.	22	23	81	14 7 30 240
933	456	230	14	55	51	248	14 7 30 250
612	257	130	.	23	42	117	14 7 30 260
3 297	1 188	539	17	156	175	558	14 7 30 270
470	214	107	.	35	23	96	14 7 30 280
384	166	78	.	16	21	43	14 7 30 290
2 578	824	405	20	98	115	357	14 7 30 300
2 415	2 271	1 123	125	247	277	1 273	14 7 30 310
248	112	66	.	8	20	41	14 7 30 320
1 087	387	180	.	56	49	124	14 7 30 330
413	172	80	3	25	13	89	14 7 30 340
270	167	86	5	22	16	80	14 7 30 350
578	266	138	.	32	33	111	14 7 30 360
231	73	38	.	10	13	32	14 7 30 370
160 825	82 510	39 725	4 117	9 889	10 282	34 901	147
677 881	322 821	164 982	10 832	37 272	47 469	121 926	14

Direktionsbezirk Leipzig

Schlüssel- nummer	Kreisfreie Stadt Landkreis Gemeinde	Bodenfläche am 31.12.2007 nach Art der tatsächlichen Nutzung in ha		
		insgesamt	Siedlungs- und Verkehrsfläche	
			zusammen	Gebäude- und Freifläche
		69	70	71
14 7 30	Landkreis Nordsachsen	202 008	18 606	9 582
14 7 30 010	Arzberg	5 822	319	170
14 7 30 020	Bad Dübener, Stadt	4 545	565	342
14 7 30 030	Beilrode	3 618	221	92
14 7 30 040	Belgern, Stadt	8 370	536	257
14 7 30 050	Cavertitz	6 891	324	147
14 7 30 060	Dahlen, Stadt	7 168	463	240
14 7 30 070	Delitzsch, Stadt	8 357	1 357	797
14 7 30 080	Doberschütz	7 982	612	270
14 7 30 090	Dommitzsch, Stadt	3 019	269	138
14 7 30 100	Dreiheide	3 352	200	108
14 7 30 110	Eilenburg, Stadt	4 683	1 041	630
14 7 30 120	Elsnig	3 676	267	105
14 7 30 130	Großtreben-Zwethau	5 651	305	157
14 7 30 140	Jesewitz	5 229	350	169
14 7 30 150	Krostitz	4 306	409	243
14 7 30 160	Laußig	10 009	577	273
14 7 30 170	Liebschützberg	6 842	383	192
14 7 30 180	Löbnitz	3 719	338	147
14 7 30 190	Mockrehna	11 524	648	308
14 7 30 200	Mügeln, Stadt	2 306	234	138
14 7 30 210	Naundorf	3 689	239	128
14 7 30 220	Neukyhna	4 027	404	225
14 7 30 230	Oschatz, Stadt	5 531	937	559
14 7 30 240	Pflückuff	4 825	276	131
14 7 30 250	Rackwitz	3 948	530	300
14 7 30 260	Schildau, Gneisenaustadt, Stadt	7 460	355	159
14 7 30 270	Schkeuditz, Stadt	8 091	1 993	916
14 7 30 280	Schönwölkau	4 915	322	167
14 7 30 290	Sornzig-Ablaß	3 189	263	145
14 7 30 300	Taucha, Stadt	3 313	714	443
14 7 30 310	Torgau, Stadt	4 208	873	554
14 7 30 320	Trossin	7 959	305	131
14 7 30 330	Wermisdorf	10 441	639	257
14 7 30 340	Wiedemar	3 440	421	198
14 7 30 350	Zinna	1 220	154	116
14 7 30 360	Zschepplin	6 799	392	155
14 7 30 370	Zwochau	1 884	370	77
147	Direktionsbezirk Leipzig	396 421	51 620	28 641
14	Sachsen	1 841 809	221 667	124 248

Direktionsbezirk Leipzig

Bodenfläche am 31.12.2007 nach Art der tatsächlichen Nutzung in ha					Schlüsselnummer
Siedlungs- und Verkehrsfläche					
Betriebsfläche (ohne Abbauland)	Erholungsfläche	Friedhofsfläche	Verkehrsfläche	darunter Straße, Weg, Platz	
72	73	74	75	76	
591	1 131	111	7 192	5 961	14 7 30
1	13	2	133	133	14 7 30 010
4	45	3	170	165	14 7 30 020
0	8	1	119	100	14 7 30 030
9	11	6	253	240	14 7 30 040
2	22	1	152	152	14 7 30 050
0	28	2	193	175	14 7 30 060
75	90	14	380	315	14 7 30 070
3	113	2	224	194	14 7 30 080
3	7	3	119	96	14 7 30 090
0	3	2	86	86	14 7 30 100
9	73	7	322	253	14 7 30 110
6	42	1	113	98	14 7 30 120
4	9	3	133	128	14 7 30 130
7	8	2	163	142	14 7 30 140
6	13	2	145	136	14 7 30 150
1	16	2	284	263	14 7 30 160
1	9	2	179	166	14 7 30 170
2	21	0	167	84	14 7 30 180
4	27	5	304	275	14 7 30 190
3	13	3	77	68	14 7 30 200
2	12	1	95	92	14 7 30 210
27	9	1	141	123	14 7 30 220
12	80	6	281	210	14 7 30 230
3	6	2	134	124	14 7 30 240
70	8	2	150	125	14 7 30 250
2	30	2	162	159	14 7 30 260
16	79	8	974	442	14 7 30 270
0	12	2	141	128	14 7 30 280
11	17	0	89	83	14 7 30 290
4	97	3	167	145	14 7 30 300
34	58	8	219	184	14 7 30 310
-	16	1	156	156	14 7 30 320
15	73	5	290	279	14 7 30 330
0	5	0	219	197	14 7 30 340
1	1	1	36	33	14 7 30 350
2	55	2	178	171	14 7 30 360
251	1	0	41	40	14 7 30 370
1 151	4 758	413	16 656	13 751	147
4 225	16 414	1 686	75 095	62 375	14

Direktionsbezirk Leipzig

Schlüssel- nummer	Kreisfreie Stadt Landkreis Gemeinde	Landwirtschaftliche Betriebe 2007			
		insgesamt	davon mit einer landwirtschaftlich genutzten Fläche von ... bis unter ... ha		
			unter 10	10 - 100	100 und mehr
		77	78	79	80
14 7 30	Landkreis Nordsachsen	674	216	252	206
14 7 30 010	Arzberg	17	6	7	4
14 7 30 020	Bad Dübener, Stadt	12	6	4	2
14 7 30 030	Beilrode	14	6	3	5
14 7 30 040	Belgern, Stadt	20	5	8	7
14 7 30 050	Cavertitz	22	10	6	6
14 7 30 060	Dahlen, Stadt	27	10	12	5
14 7 30 070	Delitzsch, Stadt	22	10	3	9
14 7 30 080	Doberschütz	41	14	17	10
14 7 30 090	Dommitzsch, Stadt	10	4	5	1
14 7 30 100	Dreiheide	14	3	5	6
14 7 30 110	Eilenburg, Stadt	12	5	4	3
14 7 30 120	Elsnig	19	4	11	4
14 7 30 130	Großtreben-Zwethau	16	4	6	6
14 7 30 140	Jesewitz	17	5	5	7
14 7 30 150	Krostitz	16	3	5	8
14 7 30 160	Laußig	26	3	18	5
14 7 30 170	Liebschützberg	33	9	14	10
14 7 30 180	Löbnitz	18	8	5	5
14 7 30 190	Mockrehna	43	15	14	14
14 7 30 200	Mügeln, Stadt	11	4	2	5
14 7 30 210	Naundorf	20	4	7	9
14 7 30 220	Neukyhna	11	3	1	7
14 7 30 230	Oschatz, Stadt	25	10	10	5
14 7 30 240	Pflückuff	20	7	4	9
14 7 30 250	Rackwitz	8	1	4	3
14 7 30 260	Schildau, Gneisenaustadt, Stadt	27	12	9	6
14 7 30 270	Schkeuditz, Stadt	12	4	4	4
14 7 30 280	Schönwölkau	20	3	9	8
14 7 30 290	Sornzig-Ablaß	22	7	8	7
14 7 30 300	Taucha, Stadt	8	4	4	-
14 7 30 310	Torgau, Stadt	15	8	6	1
14 7 30 320	Trossin	14	2	6	6
14 7 30 330	Wernsdorf	28	8	12	8
14 7 30 340	Wiedemar	6	1	4	1
14 7 30 350	Zinna	6	1	3	2
14 7 30 360	Zschepplin	16	5	4	7
14 7 30 370	Zwochau	6	2	3	1
147	Direktionsbezirk Leipzig	1 417	528	512	377
14	Sachsen	8 313	3 972	2 853	1 488

Direktionsbezirk Leipzig

Landwirtschaftliche Betriebe und landwirtschaftlich genutzte Fläche 2007 in ha								Schlüsselnummer
insgesamt		darunter						
		Ackerland		Dauerkulturen		Dauergrünland		
Betriebe	Fläche	Betriebe	Fläche	Betriebe	Fläche	Betriebe	Fläche	
81	82	83	84	85	86	87	88	
674	127 782	548	113 592	31	1 328	514	12 859	14 7 30
17	4 386	13	3 817	1	.	14	.	14 7 30 010
12	2 382	11	.	2	.	9	348	14 7 30 020
14	2 560	11	2 184	-	-	12	376	14 7 30 030
20	4 543	16	4 171	-	-	16	372	14 7 30 040
22	3 278	15	2 901	1	.	21	.	14 7 30 050
27	5 058	22	4 382	-	-	25	676	14 7 30 060
22	5 339	16	5 185	1	.	15	.	14 7 30 070
41	5 981	32	5 030	-	-	37	951	14 7 30 080
10	.	8	.	1	.	8	270	14 7 30 090
14	2 717	13	1 896	-	-	11	821	14 7 30 100
12	1 384	9	1 215	-	-	10	170	14 7 30 110
19	2 444	15	1 864	1	.	17	.	14 7 30 120
16	4 830	12	4 651	-	-	9	179	14 7 30 130
17	5 165	16	4 861	1	.	11	.	14 7 30 140
16	4 180	13	3 970	-	-	9	210	14 7 30 150
26	2 939	24	2 382	2	.	21	.	14 7 30 160
33	6 699	28	6 282	1	.	24	417	14 7 30 170
18	2 846	10	2 383	-	-	18	463	14 7 30 180
43	5 869	33	5 199	-	-	34	670	14 7 30 190
11	1 393	10	1 327	-	-	8	66	14 7 30 200
20	5 157	19	4 965	1	.	12	.	14 7 30 210
11	3 646	11	3 455	2	.	5	.	14 7 30 220
25	3 225	21	2 837	1	.	18	.	14 7 30 230
20	5 498	18	4 717	-	-	19	781	14 7 30 240
8	.	8	.	-	-	5	85	14 7 30 250
27	1 929	25	1 600	2	.	22	.	14 7 30 260
12	5 212	10	5 123	-	-	6	88	14 7 30 270
20	4 262	18	4 008	-	-	11	253	14 7 30 280
22	3 381	16	2 268	10	1 023	14	90	14 7 30 290
8	122	5	41	-	-	6	80	14 7 30 300
15	501	8	.	1	.	11	315	14 7 30 310
14	3 116	12	2 581	-	-	9	535	14 7 30 320
28	4 104	21	3 611	-	-	25	494	14 7 30 330
6	591	6	562	1	.	1	.	14 7 30 340
6	1 534	5	1 322	-	-	6	211	14 7 30 350
16	5 444	13	4 942	1	.	13	.	14 7 30 360
6	248	5	188	1	.	2	.	14 7 30 370
1 417	233 889	1 147	207 991	71	2 080	1 085	23 812	147
8 313	917 513	5 902	721 373	418	5 830	7 208	190 260	14

Direktionsbezirk Leipzig

Schlüssel- nummer	Kreisfreie Stadt Landkreis Gemeinde	Ergebnis der allgemeinen Viehzählung vom 3. Mai 2007				
		Betriebe mit Rinder- haltung	Rinder		Betriebe mit Schweine- haltung	Schweine insgesamt
			insgesamt	darunter Michkühe		
		89	90	91	92	93
14 7 30	Landkreis Nordsachsen	239	36 258	.	99	97 977
14 7 30 010	Arzberg	5	1 343	.	4	6 793
14 7 30 020	Bad Dübén, Stadt	5	.	.	4	.
14 7 30 030	Beilrode	7	893	.	1	.
14 7 30 040	Belgern, Stadt	6	1 591	.	4	.
14 7 30 050	Cavertitz	10	1 066	.	2	.
14 7 30 060	Dahlen, Stadt	10	1 479	.	4	21
14 7 30 070	Delitzsch, Stadt	3	1 297	.	1	.
14 7 30 080	Doberschütz	17	2 441	1 074	11	10 246
14 7 30 090	Dommitzsch, Stadt	3	.	.	1	.
14 7 30 100	Dreiheide	7	1 425	.	1	.
14 7 30 110	Eilenburg, Stadt	7	94	-	4	.
14 7 30 120	Elsnig	11	902	.	4	345
14 7 30 130	Großtreben-Zwethau	1	.	-	4	.
14 7 30 140	Jesewitz	5	135	-	3	.
14 7 30 150	Krostitz	2	.	-	1	.
14 7 30 160	Laußig	13	1 768	642	4	.
14 7 30 170	Liebschützberg	10	1 429	681	7	19 429
14 7 30 180	Löbnitz	5	148	-	4	9 517
14 7 30 190	Mockrehna	28	2 765	.	6	.
14 7 30 200	Mügeln, Stadt	3	23	-	1	.
14 7 30 210	Naundorf	6	.	.	2	.
14 7 30 220	Neukyhna	1	.	-	-	-
14 7 30 230	Oschatz, Stadt	7	184	.	4	27
14 7 30 240	Pflückuff	12	2 971	1 109	3	6 908
14 7 30 250	Rackwitz	-	-	-	-	-
14 7 30 260	Schildau, Gneisenaustadt, Stadt	13	489	-	4	147
14 7 30 270	Schkeuditz, Stadt	1	.	-	1	.
14 7 30 280	Schönwölkau	6	1 851	.	2	.
14 7 30 290	Sornzig-Ablaß	3	39	-	-	-
14 7 30 300	Taucha, Stadt	3	24	-	2	.
14 7 30 310	Torgau, Stadt	1	.	-	-	-
14 7 30 320	Trossin	5	3 539	.	2	.
14 7 30 330	Wernsdorf	11	1 360	.	3	.
14 7 30 340	Wiedemar	2	.	.	1	.
14 7 30 350	Zinna	3	.	.	-	-
14 7 30 360	Zschepplin	7	1 653	730	3	.
14 7 30 370	Zwochau	-	-	-	1	.
147	Direktionsbezirk Leipzig	551	74 868	30 198	305	161 977
14	Sachsen	4 399	482 833	192 964	1 532	609 002

Direktionsbezirk Leipzig

Ergebnis der allgemeinen Viehzählung vom 3. Mai 2007							Schlüsselnummer
Betriebe mit Hühnerhaltung	Hühner insgesamt	Betriebe mit Pferdehaltung	Pferde insgesamt	Betriebe mit Schafhaltung	Schafe insgesamt	dar. weibliche Schafe zur Zucht einschl. Jährlinge	
94	95	96	97	98	99	100	
119	4 951 739	143	1 434	110	24 493	17 251	14 7 30
4	.	4	16	8	1 774	1 170	14 7 30 010
1	.	1	.	2	.	.	14 7 30 020
2	.	4	15	1	.	.	14 7 30 030
3	.	4	18	4	1 037	758	14 7 30 040
3	.	8	70	5	.	.	14 7 30 050
6	.	9	74	5	.	.	14 7 30 060
2	.	2	.	2	.	.	14 7 30 070
7	162	14	88	6	.	.	14 7 30 080
1	.	-	-	1	.	.	14 7 30 090
-	-	1	.	5	3 204	2 260	14 7 30 100
2	.	8	37	2	.	.	14 7 30 110
5	.	1	.	7	.	.	14 7 30 120
-	-	4	22	3	722	635	14 7 30 130
3	130	3	.	5	661	532	14 7 30 140
1	.	4	22	-	-	-	14 7 30 150
5	.	3	6	3	709	.	14 7 30 160
9	.	3	30	2	.	.	14 7 30 170
1	.	6	96	2	.	.	14 7 30 180
13	.	6	9	4	.	.	14 7 30 190
1	.	2	.	1	.	.	14 7 30 200
2	.	2	.	1	.	.	14 7 30 210
2	.	1	.	2	.	.	14 7 30 220
4	.	5	62	5	.	.	14 7 30 230
7	51 649	4	14	3	.	.	14 7 30 240
1	.	1	.	-	-	-	14 7 30 250
10	48 059	7	64	6	.	.	14 7 30 260
3	57	1	.	2	.	.	14 7 30 270
4	.	5	59	2	.	.	14 7 30 280
2	.	2	.	2	.	.	14 7 30 290
3	.	4	149	1	.	.	14 7 30 300
-	-	6	260	4	.	.	14 7 30 310
1	.	1	.	2	.	.	14 7 30 320
5	.	10	123	4	46	26	14 7 30 330
2	.	1	.	-	-	-	14 7 30 340
1	.	2	.	1	.	.	14 7 30 350
2	.	3	15	6	1 780	1 224	14 7 30 360
1	.	1	.	1	.	.	14 7 30 370
332	5 199 698	304	2 780	256	41 397	28 948	147
2 720	9 175 451	2 127	14 762	1 931	127 190	80 702	14

Direktionsbezirk Leipzig

Schlüssel- nummer	Kreisfreie Stadt Landkreis Gemeinde	Verarbeitendes Gewerbe sowie Bergbau und Gewinnung		
		Betriebe	tätige Personen	bezahlte Entgelte
				1 000 €
101	102	103		
14 7 30	Landkreis Nordsachsen	150	10 771	271 552
14 7 30 010	Arzberg	-	-	-
14 7 30 020	Bad Dübener, Stadt	7	552	12 837
14 7 30 030	Beilrode	-	-	-
14 7 30 040	Belgern, Stadt	6	342	7 690
14 7 30 050	Cavertitz	1	.	.
14 7 30 060	Dahlen, Stadt	-	-	-
14 7 30 070	Delitzsch, Stadt	12	1 206	33 773
14 7 30 080	Doberschütz	3	18	480
14 7 30 090	Dommitzsch, Stadt	3	211	4 451
14 7 30 100	Dreiheide	2	.	.
14 7 30 110	Eilenburg, Stadt	11	920	27 601
14 7 30 120	Elsnig	-	-	-
14 7 30 130	Großtreben-Zwethau	-	-	-
14 7 30 140	Jesewitz	4	427	6 849
14 7 30 150	Krostitz	5	283	8 029
14 7 30 160	Laußig	4	213	5 484
14 7 30 170	Liebschützberg	3	78	1 401
14 7 30 180	Löbnitz	4	165	3 619
14 7 30 190	Mockrehna	3	370	7 281
14 7 30 200	Mügeln, Stadt	3	146	3 402
14 7 30 210	Naundorf	-	-	-
14 7 30 220	Neukyhna	2	.	.
14 7 30 230	Oschatz, Stadt	11	1 018	22 011
14 7 30 240	Pflückuff	1	.	.
14 7 30 250	Rackwitz	5	437	13 540
14 7 30 260	Schildau, Gneisenaustadt, Stadt	2	.	.
14 7 30 270	Schkeuditz, Stadt	19	1 526	48 194
14 7 30 280	Schönwölkau	-	-	-
14 7 30 290	Sornzig-Ablaß	4	261	5 826
14 7 30 300	Taucha, Stadt	4	94	1 437
14 7 30 310	Torgau, Stadt	18	1 086	25 925
14 7 30 320	Trossin	1	.	.
14 7 30 330	Wermsdorf	6	403	6 402
14 7 30 340	Wiedemar	4	600	16 825
14 7 30 350	Zinna	-	-	-
14 7 30 360	Zschepplin	1	.	.
14 7 30 370	Zwochau	1	.	.
147	Direktionsbezirk Leipzig	503	37 481	1 114 309
14	Sachsen	2 920	243 156	6 763 252

Direktionsbezirk Leipzig

von Steinen und Erden 2007		Investitionen im Verarbeitenden Gewerbe 2006			Schlüssel- nummer
Gesamtumsatz	darunter Auslandsumsatz	Betriebe mit Investitionen	Bruttoanlageinvestitionen		
			insgesamt	je Beschäftigten	
1 000 €			1 000 €	€	
104	105	106	107	108	
2 057 715	459 069	113	118 076	11 343	14 7 30
-	-	-	-	-	14 7 30 010
54 705	11 728	6	3 491	7 124	14 7 30 020
-	-	-	-	-	14 7 30 030
51 744	1 579	5	711	2 085	14 7 30 040
.	.	1	.	.	14 7 30 050
-	-	-	-	-	14 7 30 060
231 312	40 119	11	26 329	20 284	14 7 30 070
3 712	-	1	.	.	14 7 30 080
7 814	506	3	6 924	32 971	14 7 30 090
.	.	2	.	.	14 7 30 100
314 727	115 229	7	8 434	10 425	14 7 30 110
-	-	-	-	-	14 7 30 120
-	-	-	-	-	14 7 30 130
20 389	449	3	803	2 008	14 7 30 140
104 499	8 222	4	2 376	8 547	14 7 30 150
60 178	8 351	4	1 830	8 632	14 7 30 160
5 548	50	2	.	.	14 7 30 170
31 594	719	2	.	.	14 7 30 180
26 625	-	1	.	.	14 7 30 190
20 329	4 701	3	595	4 220	14 7 30 200
-	-	-	-	-	14 7 30 210
.	.	2	.	.	14 7 30 220
139 890	39 349	9	5 918	5 536	14 7 30 230
.	.	-	-	-	14 7 30 240
222 073	55 403	5	4 017	9 798	14 7 30 250
.	.	2	.	.	14 7 30 260
269 135	72 424	12	6 793	5 123	14 7 30 270
-	-	-	-	-	14 7 30 280
32 928	6 840	4	3 734	11 113	14 7 30 290
4 417	268	3	214	1 928	14 7 30 300
286 040	76 951	12	32 743	32 007	14 7 30 310
.	.	-	-	-	14 7 30 320
30 396	598	4	7 718	21 559	14 7 30 330
82 880	11 574	3	3 375	6 696	14 7 30 340
-	-	-	-	-	14 7 30 350
.	.	1	.	.	14 7 30 360
.	.	1	.	.	14 7 30 370
10 819 569	4 323 458	400	369 768	10 044	147
57 027 191	20 218 338	2 295	3 323 399	14 201	14

Direktionsbezirk Leipzig

Schlüssel- nummer	Kreisfreie Stadt Landkreis Gemeinde	Bauhauptgewerbe		
		Juni 2007 (Ergänzungserhebung)		
		Betriebe	tätige Personen	Gesamtumsatz 2006 in 1 000 €
		109	110	111
14 7 30	Landkreis Nordsachsen	394	3 594	361 579
14 7 30 010	Arzberg	1	.	.
14 7 30 020	Bad Dübener, Stadt	7	393	36 819
14 7 30 030	Beilrode	3	16	919
14 7 30 040	Belgern, Stadt	15	106	8 550
14 7 30 050	Cavertitz	11	51	5 602
14 7 30 060	Dahlen, Stadt	3	52	4 770
14 7 30 070	Delitzsch, Stadt	33	253	31 522
14 7 30 080	Doberschütz	8	69	5 392
14 7 30 090	Dommitzsch, Stadt	5	28	1 417
14 7 30 100	Dreiheide	10	127	27 919
14 7 30 110	Eilenburg, Stadt	15	181	14 618
14 7 30 120	Elsnig	4	32	1 351
14 7 30 130	Großtreben-Zwethau	6	31	5 174
14 7 30 140	Jesewitz	11	45	4 918
14 7 30 150	Krostitz	9	91	6 208
14 7 30 160	Laußig	9	78	5 196
14 7 30 170	Liebschützberg	13	154	12 377
14 7 30 180	Löbnitz	7	54	4 025
14 7 30 190	Mockrehna	14	60	3 883
14 7 30 200	Mügeln, Stadt	9	37	3 878
14 7 30 210	Naundorf	2	.	.
14 7 30 220	Neukyhna	2	.	.
14 7 30 230	Oschatz, Stadt	14	297	33 641
14 7 30 240	Pflückuff	10	51	3 438
14 7 30 250	Rackwitz	13	41	2 881
14 7 30 260	Schildau, Gneisenaustadt, Stadt	13	46	2 854
14 7 30 270	Schkeuditz, Stadt	31	299	44 200
14 7 30 280	Schönwölkau	6	.	.
14 7 30 290	Sornzig-Ablaß	8	40	2 232
14 7 30 300	Taucha, Stadt	38	354	38 801
14 7 30 310	Torgau, Stadt	19	288	25 677
14 7 30 320	Trossin	6	33	3 887
14 7 30 330	Wermsdorf	20	116	8 880
14 7 30 340	Wiedemar	5	42	2 156
14 7 30 350	Zinna	1	.	.
14 7 30 360	Zschepplin	8	29	1 336
14 7 30 370	Zwochau	5	21	1 312
147	Direktionsbezirk Leipzig	1 423	13 640	1 544 866
14	Sachsen	6 654	57 530	6 033 853

Direktionsbezirk Leipzig

Ausbaugewerbe			Baugenehmigungen 2007				Schlüsselnummer
Juni 2007 (Jährliche Erhebung)			Errichtung neuer Gebäude				
Betriebe	tätige Personen	Gesamtumsatz 2006 in 1 000 €	Wohn- gebäude	darunter mit		Nichtwohn- gebäude	
				1 Wohnung	2 Wohnungen		
112	113	114	115	116	117	118	
66	1 446	117 506	192	178	10	116	14 7 30
1	.	.	1	1	-	1	14 7 30 010
1	.	.	10	9	1	4	14 7 30 020
1	.	.	3	3	-	-	14 7 30 030
1	.	.	1	1	-	7	14 7 30 040
2	.	.	-	-	-	3	14 7 30 050
3	48	2 321	2	2	-	-	14 7 30 060
6	254	16 226	20	19	-	7	14 7 30 070
3	108	8 352	8	8	-	-	14 7 30 080
1	.	.	1	1	-	4	14 7 30 090
3	68	4 570	3	3	-	5	14 7 30 100
3	47	7 578	10	9	1	6	14 7 30 110
-	-	-	1	1	-	1	14 7 30 120
-	-	-	-	-	-	4	14 7 30 130
2	.	.	8	7	1	3	14 7 30 140
4	56	3 608	3	3	-	4	14 7 30 150
1	.	.	1	1	-	4	14 7 30 160
2	.	.	2	2	-	1	14 7 30 170
-	-	-	2	2	-	2	14 7 30 180
2	.	.	2	2	-	4	14 7 30 190
1	.	.	1	-	1	-	14 7 30 200
1	.	.	3	3	-	4	14 7 30 210
-	-	-	4	4	-	1	14 7 30 220
4	54	3 179	16	15	1	6	14 7 30 230
1	.	.	-	-	-	2	14 7 30 240
1	.	.	3	3	-	2	14 7 30 250
-	-	-	3	3	-	1	14 7 30 260
7	117	10 929	38	36	2	16	14 7 30 270
-	-	-	1	1	-	3	14 7 30 280
-	-	-	1	1	-	5	14 7 30 290
3	45	2 478	20	17	2	3	14 7 30 300
7	198	18 219	11	9	1	7	14 7 30 310
-	-	-	-	-	-	-	14 7 30 320
2	.	.	7	7	-	2	14 7 30 330
3	55	2 847	1	1	-	-	14 7 30 340
-	-	-	-	-	-	1	14 7 30 350
-	-	-	3	2	-	2	14 7 30 360
-	-	-	2	2	-	1	14 7 30 370
257	6 280	514 039	827	773	41	308	147
1 102	26 642	2 394 721	2 883	2 630	174	1 491	14

Direktionsbezirk Leipzig

Schlüssel- nummer	Kreisfreie Stadt Landkreis Gemeinde	Baugenehmigungen 2007					Wohnfläche in m²
		Wohnungen in Wohn- und Nichtwohnggeb.	davon mit ... Räumen				
			1 und 2	3	4	5 und mehr	
		119	120	121	122	123	124
14 7 30	Landkreis Nordsachsen	299	25	61	-1	214	36 269
14 7 30 010	Arzberg	2	-	-	-1	3	335
14 7 30 020	Bad Dübener, Stadt	16	1	2	1	12	1 759
14 7 30 030	Beilrode	4	-	-	1	3	499
14 7 30 040	Belgern, Stadt	5	1	-	2	2	873
14 7 30 050	Cavertitz	-	-	-	-1	1	93
14 7 30 060	Dahlen, Stadt	3	-	-	1	2	369
14 7 30 070	Delitzsch, Stadt	68	2	18	3	45	6 031
14 7 30 080	Doberschütz	9	-	-	3	6	1 250
14 7 30 090	Dommitzsch, Stadt	2	-	-	-	2	378
14 7 30 100	Dreiheide	3	-	-	1	2	382
14 7 30 110	Eilenburg, Stadt	22	7	3	4	8	2 358
14 7 30 120	Elsnig	1	-	-	-1	2	169
14 7 30 130	Großtreben-Zwethau	-	-	-	-	-	-
14 7 30 140	Jesewitz	9	-	1	4	4	962
14 7 30 150	Krostitz	3	-	-	1	2	439
14 7 30 160	Laußig	2	1	-	-	1	229
14 7 30 170	Liebschützberg	3	-	-2	1	4	639
14 7 30 180	Löbnitz	2	-	-	-	2	298
14 7 30 190	Mockrehna	3	-	1	1	1	329
14 7 30 200	Mügelner, Stadt	3	1	-	-1	3	404
14 7 30 210	Naundorf	3	-	-	-	3	410
14 7 30 220	Neukyhna	4	-	1	-	3	714
14 7 30 230	Oschatz, Stadt	25	-	50	-40	15	2 523
14 7 30 240	Pflückuff	2	-	-	-1	3	241
14 7 30 250	Rackwitz	3	-	-	-1	4	551
14 7 30 260	Schildau, Gneisenaustadt, Stadt	4	-	-1	-	5	690
14 7 30 270	Schkeuditz, Stadt	41	4	-3	13	27	5 034
14 7 30 280	Schönwölkau	2	-	-	1	1	283
14 7 30 290	Sornzig-Ablaß	3	2	-	-	1	320
14 7 30 300	Taucha, Stadt	20	1	-11	4	26	3 494
14 7 30 310	Torgau, Stadt	13	4	-1	-	10	1 527
14 7 30 320	Trossin	2	-	-	-	2	300
14 7 30 330	Wernsdorf	8	1	1	-	6	1 264
14 7 30 340	Wiedemar	-	-1	-	1	-	151
14 7 30 350	Zinna	1	-	-	1	-	165
14 7 30 360	Zschepplin	5	1	2	-	2	465
14 7 30 370	Zwochau	3	-	-	2	1	341
147	Direktionsbezirk Leipzig	1 486	267	438	-57	838	177 883
14	Sachsen	5 153	927	722	214	3 290	649 241

Direktionsbezirk Leipzig

Baufertigstellungen 2007									Schlüsselnummer
Errichtung neuer Gebäude			Wohnungen in Wohn- und Nichtwohngeb.	davon mit ... Räumen				Wohnfläche in m²	
Wohngebäude	dar. mit 1 und 2 Wohnungen	Nichtwohngebäude		1 und 2	3	4	5 und mehr		
125	126	127	128	129	130	131	132	133	
242	236	132	345	25	7	54	259	43 902	14 7 30
-	-	3	-	-	-	-	-	11	14 7 30 010
11	11	2	12	-	-	3	9	1 760	14 7 30 020
4	4	1	4	-	-	1	3	515	14 7 30 030
8	8	7	12	1	-	2	9	1 782	14 7 30 040
5	5	2	7	-	-	1	6	970	14 7 30 050
6	6	-	8	-	-	1	7	1 104	14 7 30 060
20	20	9	41	2	-9	25	23	3 798	14 7 30 070
5	5	1	5	-	-	2	3	622	14 7 30 080
3	3	3	3	-	-	-	3	479	14 7 30 090
6	6	1	6	-	-	-	6	873	14 7 30 100
6	4	6	15	1	2	-9	21	2 361	14 7 30 110
1	1	1	1	-	-	-	1	162	14 7 30 120
-	-	1	-	-	-	-	-	-	14 7 30 130
4	4	-	5	-	1	1	3	516	14 7 30 140
3	3	1	7	1	2	-1	5	754	14 7 30 150
3	3	2	4	1	-	-	3	524	14 7 30 160
2	2	2	5	1	-	1	3	607	14 7 30 170
2	2	1	2	-	-	-	2	261	14 7 30 180
10	10	8	13	-	2	1	10	1 591	14 7 30 190
-	-	-	3	-	-1	4	-	160	14 7 30 200
6	6	4	7	-	-	-	7	912	14 7 30 210
5	5	1	6	-	1	1	4	928	14 7 30 220
11	10	6	27	12	8	-5	12	2 659	14 7 30 230
4	4	-	7	-	1	2	4	814	14 7 30 240
4	4	2	3	-2	-	1	4	724	14 7 30 250
5	4	5	5	-	-	-	5	535	14 7 30 260
56	55	45	68	2	6	14	46	9 072	14 7 30 270
3	3	2	6	1	-	2	3	640	14 7 30 280
2	2	2	5	3	-	-	2	342	14 7 30 290
20	20	2	18	1	-11	5	23	2 838	14 7 30 300
9	9	4	13	1	1	-	11	1 617	14 7 30 310
1	1	1	1	-	-1	-	2	259	14 7 30 320
5	4	2	10	-	5	-1	6	1 381	14 7 30 330
5	5	2	4	-1	-	1	4	801	14 7 30 340
-	-	1	1	-	-	1	-	137	14 7 30 350
6	6	2	9	1	-	-1	9	1 205	14 7 30 360
1	1	-	2	-	-	2	-	188	14 7 30 370
942	919	287	1 485	131	265	144	945	190 544	147
3 412	3 329	1 311	5 023	323	381	465	3 854	691 013	14

Direktionsbezirk Leipzig

Schlüssel- nummer	Kreisfreie Stadt Landkreis Gemeinde	Fortschreibung des Gebäude- und Wohnungsbestandes				
		Bestand an Wohnge- bäuden	darunter mit 1 oder 2 Wohnungen	Bestand an Wohnungen in		
				insge- samt	davon mit ... Räumen	
					1	2
		134	135	136	137	138
14 7 30	Landkreis Nordsachsen	49 884	41 429	107 742	627	4 960
14 7 30 010	Arzberg	751	701	1 144	24	29
14 7 30 020	Bad Dübener, Stadt	1 780	1 466	4 098	28	174
14 7 30 030	Beilrode	769	703	1 273	3	39
14 7 30 040	Belgern, Stadt	1 539	1 389	2 513	46	127
14 7 30 050	Cavertitz	764	707	1 123	3	32
14 7 30 060	Dahlen, Stadt	1 474	1 335	2 341	9	79
14 7 30 070	Delitzsch, Stadt	4 846	3 420	14 471	110	761
14 7 30 080	Doberschütz	1 250	1 210	1 706	2	31
14 7 30 090	Dommitzsch, Stadt	871	751	1 544	3	58
14 7 30 100	Dreiheide	704	687	905	8	32
14 7 30 110	Eilenburg, Stadt	2 819	1 845	9 056	59	556
14 7 30 120	Elsnig	516	492	719	2	22
14 7 30 130	Großtreben-Zwethau	714	685	957	1	27
14 7 30 140	Jesewitz	856	809	1 176	3	27
14 7 30 150	Krostitz	1 097	1 003	1 758	5	71
14 7 30 160	Laußig	1 196	1 093	2 004	10	69
14 7 30 170	Liebschützberg	1 067	993	1 686	6	34
14 7 30 180	Löbnitz	665	625	986	-	37
14 7 30 190	Mockrehna	1 665	1 592	2 449	22	83
14 7 30 200	Mügel, Stadt	1 190	981	2 347	6	71
14 7 30 210	Naundorf	714	646	1 149	1	22
14 7 30 220	Neukyhna	752	706	1 093	1	41
14 7 30 230	Oschatz, Stadt	3 061	2 248	8 527	101	299
14 7 30 240	Pflückuff	780	749	1 080	2	33
14 7 30 250	Rackwitz	1 148	944	2 877	17	151
14 7 30 260	Schildau, Gneisenau, Stadt	1 199	1 141	1 674	1	55
14 7 30 270	Schkeuditz, Stadt	4 034	3 202	9 887	45	336
14 7 30 280	Schönwölkau	804	743	1 229	2	28
14 7 30 290	Sornzig-Ablaß	695	604	1 212	9	43
14 7 30 300	Taucha, Stadt	3 190	2 459	7 543	28	521
14 7 30 310	Torgau, Stadt	2 558	1 487	9 954	39	811
14 7 30 320	Trossin	540	505	783	5	29
14 7 30 330	Wernsdorf	1 759	1 587	2 907	10	98
14 7 30 340	Wiedemar	601	544	1 029	13	48
14 7 30 350	Zinna	350	311	635	1	19
14 7 30 360	Zschepplin	890	828	1 356	1	45
14 7 30 370	Zwochau	276	238	551	1	22
147	Direktionsbezirk Leipzig	169 206	121 950	560 918	8 986	37 777
14	Sachsen	781 914	571 642	2 329 380	31 039	157 433

Direktionsbezirk Leipzig

am 31. Dezember 2007								Schlüssel- nummer
Wohn- und Nichtwohngebäuden							Wohnungen je 1 000 Einwohner	
davon mit ... Räumen						Wohnfläche in 100 m ²		
3	4	5	6	7 und mehr	darin Räume		145	
139	140	141	142	143	144	145	146	
25 310	37 678	22 025	10 289	6 853	52 412	81 378	503	14 7 30
231	374	283	126	77	586	937	516	14 7 30 010
905	1 576	885	322	208	1 565	3 051	475	14 7 30 020
291	342	337	156	105	782	1 052	487	14 7 30 030
487	750	581	284	238	1 847	2 075	498	14 7 30 040
188	303	297	162	138	1 079	984	448	14 7 30 050
427	677	546	343	260	1 967	1 933	473	14 7 30 060
4 096	5 651	2 422	916	515	3 883	9 975	532	14 7 30 070
247	459	468	279	220	1 687	1 564	384	14 7 30 080
301	539	346	181	116	892	1 244	528	14 7 30 090
101	216	245	172	131	1 012	875	373	14 7 30 100
2 847	3 547	1 390	447	210	1 569	6 003	525	14 7 30 110
127	204	181	108	75	567	638	433	14 7 30 120
160	275	242	146	106	822	855	474	14 7 30 130
144	341	308	204	149	1 151	1 077	375	14 7 30 140
319	537	435	239	152	1 136	1 475	447	14 7 30 150
342	713	444	253	173	1 330	1 622	459	14 7 30 160
310	490	381	247	218	1 691	1 448	496	14 7 30 170
147	325	217	153	107	829	873	437	14 7 30 180
389	620	655	373	307	2 344	2 128	447	14 7 30 190
542	802	480	261	185	1 411	1 755	506	14 7 30 200
174	358	242	188	164	1 244	979	439	14 7 30 210
160	304	317	169	101	784	973	436	14 7 30 220
2 259	3 464	1 487	557	360	2 787	6 017	542	14 7 30 230
179	329	255	160	122	913	946	449	14 7 30 240
687	1 142	549	218	113	857	2 038	551	14 7 30 250
250	522	411	248	187	1 430	1 450	458	14 7 30 260
1 964	3 421	2 478	1 047	596	4 539	7 128	545	14 7 30 270
228	444	290	156	81	624	1 024	465	14 7 30 280
148	356	339	158	159	1 251	968	520	14 7 30 290
2 257	2 449	1 311	643	334	2 569	5 428	518	14 7 30 300
3 157	3 928	1 346	431	242	1 862	6 768	558	14 7 30 310
117	232	186	132	82	620	676	530	14 7 30 320
531	877	743	378	270	2 091	2 416	499	14 7 30 330
173	323	231	116	125	972	847	461	14 7 30 340
73	184	237	61	60	458	549	390	14 7 30 350
223	427	335	200	125	945	1 163	429	14 7 30 360
129	177	125	55	42	316	442	493	14 7 30 370
149 305	212 154	94 970	36 108	21 618	166 174	394 986	561	147
632 276	839 080	397 529	165 798	106 225	811 537	1 624 546	552	14

Direktionsbezirk Leipzig

Schlüsselnummer	Kreisfreie Stadt Landkreis Gemeinde	Tourismus 2007				Straßenverkehrsunfälle insgesamt (ohne sonst.)
		geöffnete Beherbergungsstätten	angebotene Gästebetten	Ankünfte	Übernachtungen	
		147	148	149	150	
14 7 30	Landkreis Nordsachsen	99	5 102	216 476	642 361	1 172
14 7 30 010	Arzberg	2	.	.	.	7
14 7 30 020	Bad Düben, Stadt	6	470	11 298	107 814	55
14 7 30 030	Beilrode	-	-	-	-	12
14 7 30 040	Belgern, Stadt	6	176	4 793	8 520	12
14 7 30 050	Cavertitz	6	396	12 606	29 112	8
14 7 30 060	Dahlen, Stadt	8	771	13 049	135 486	26
14 7 30 070	Delitzsch, Stadt	6	290	15 917	29 833	135
14 7 30 080	Doberschütz	2	.	.	.	19
14 7 30 090	Dommitzsch, Stadt	2	.	.	.	12
14 7 30 100	Dreiheide	1	.	.	.	6
14 7 30 110	Eilenburg, Stadt	2	.	.	.	93
14 7 30 120	Elsnig	-	-	-	-	5
14 7 30 130	Großtreben-Zwethau	1	.	.	.	19
14 7 30 140	Jesewitz	1	.	.	.	17
14 7 30 150	Krostitz	1	.	.	.	42
14 7 30 160	Laußig	3	88	1 337	2 317	14
14 7 30 170	Liebschützberg	-	-	-	-	12
14 7 30 180	Löbnitz	4	126	6 523	15 483	6
14 7 30 190	Mockrehna	-	-	-	-	29
14 7 30 200	Mügeln, Stadt	1	.	.	.	15
14 7 30 210	Naundorf	-	-	-	-	15
14 7 30 220	Neukyhna	1	.	.	.	20
14 7 30 230	Oschatz, Stadt	4	138	5 547	9 525	82
14 7 30 240	Pflückuff	1	.	.	.	12
14 7 30 250	Rackwitz	5	304	11 077	55 934	45
14 7 30 260	Schildau, Gneisenaustadt, Stadt	3	59	1 420	4 147	15
14 7 30 270	Schkeuditz, Stadt	10	858	57 482	116 082	151
14 7 30 280	Schönwölkau	2	.	.	.	24
14 7 30 290	Sornzig-Ablaß	-	-	-	-	6
14 7 30 300	Taucha, Stadt	4	175	9 472	18 412	57
14 7 30 310	Torgau, Stadt	7	329	18 302	27 141	108
14 7 30 320	Trossin	2	.	.	.	2
14 7 30 330	Wernsdorf	3	129	3 597	5 633	33
14 7 30 340	Wiedemar	3	353	27 675	46 168	37
14 7 30 350	Zinna	-	-	-	-	3
14 7 30 360	Zschepplin	1	.	.	.	6
14 7 30 370	Zwochau	1	.	.	.	12
147	Direktionsbezirk Leipzig	283	20 543	1 372 272	3 040 207	5 315
14	Sachsen	2 053	111 410	5 815 921	15 544 118	22 755

Direktionsbezirk Leipzig

Schwerwiegende Unfälle mit Sachschaden 2007		Straßenverkehrsunfälle mit Personenschaden 2007				Kraftfahrzeugbestand am 1. Januar 2008			Schlüsselnummer
im engeren Sinne	unter Alkoholeinwirkung	insgesamt	verunglückte Personen			insgesamt	darunter		
			Getötete	Schwerverletzte	Leichtverletzte		Pkw	Krafträder	
152	153	154	155	156	157	158	159	160	
321	42	809	22	296	787	133 626	111 249	7 048	14 7 30
2	-	5	2	3	6	1 568	1 289	81	14 7 30 010
10	1	44	1	9	46	5 030	4 332	206	14 7 30 020
6	1	5	-	1	7	1 686	1 440	100	14 7 30 030
1	2	9	-	3	9	3 198	2 659	160	14 7 30 040
2	-	6	-	1	10	1 991	1 597	99	14 7 30 050
6	-	20	1	8	21	3 467	2 926	194	14 7 30 060
36	8	91	-	30	83	14 222	12 387	682	14 7 30 070
6	-	13	-	3	14	3 255	2 611	200	14 7 30 080
4	2	6	-	2	7	1 893	1 605	94	14 7 30 090
3	-	3	-	2	1	1 818	1 419	109	14 7 30 100
26	4	63	1	22	53	9 001	7 718	434	14 7 30 110
1	1	3	-	2	1	1 235	965	79	14 7 30 120
4	-	15	1	3	20	1 387	1 139	68	14 7 30 130
3	-	14	-	3	16	2 379	1 928	136	14 7 30 140
12	2	28	2	16	28	2 956	2 304	180	14 7 30 150
5	-	9	1	5	10	3 112	2 506	204	14 7 30 160
2	-	10	-	3	8	2 557	2 079	125	14 7 30 170
1	1	4	-	5	1	1 523	1 217	92	14 7 30 180
9	1	19	-	9	18	4 141	3 232	299	14 7 30 190
4	1	10	-	3	7	2 803	2 400	140	14 7 30 200
4	-	11	1	5	7	2 170	1 530	89	14 7 30 210
5	1	14	2	9	10	1 702	1 432	120	14 7 30 220
14	1	67	-	18	65	9 361	8 037	450	14 7 30 230
6	-	6	-	8	5	1 874	1 483	108	14 7 30 240
5	4	36	1	22	35	3 070	2 603	175	14 7 30 250
5	-	10	2	7	5	2 728	2 226	179	14 7 30 260
48	3	100	2	23	120	10 867	9 215	597	14 7 30 270
7	1	16	1	8	13	1 840	1 525	117	14 7 30 280
1	1	4	-	1	5	1 722	1 377	82	14 7 30 290
16	1	40	-	13	42	8 394	7 212	468	14 7 30 300
35	4	69	1	23	61	9 075	7 828	375	14 7 30 310
-	-	2	-	2	4	1 271	992	74	14 7 30 320
7	2	24	1	10	18	3 915	3 312	181	14 7 30 330
20	-	17	2	10	15	2 043	1 393	114	14 7 30 340
1	-	2	-	1	1	1 005	835	71	14 7 30 350
-	-	6	-	2	6	2 310	1 877	125	14 7 30 360
4	-	8	-	1	9	1 057	619	41	14 7 30 370
1 358	277	3 680	50	926	3 647	513 155	440 186	24 508	147
5 875	1 113	15 767	236	4 684	15 373	2 399 053	2 050 604	124 473	14

Direktionsbezirk Leipzig

Schlüssel- nummer	Kreisfreie Stadt Landkreis Gemeinde	Ist-Aufkommen an Gemeindesteuern 2007 in 1 000 €				
		Grund- steuer A	Grund- steuer B	Gewerbe- steuer	Gemeindeanteil an der Ein- kommensteuer	Gemeindeanteil an der Umsatzsteuer
		161	162	163	164	165
14 7 30	Landkreis Nordsachsen	1 872	19 407	45 370	25 026	7 602
14 7 30 010	Arzberg	75	137	99	191	21
14 7 30 020	Bad Dübener, Stadt	28	811	1 881	1 055	230
14 7 30 030	Beilrode	27	162	151	233	21
14 7 30 040	Belgern, Stadt	66	409	287	422	119
14 7 30 050	Cavertitz	61	179	197	228	23
14 7 30 060	Dahlen, Stadt	62	398	394	428	144
14 7 30 070	Delitzsch, Stadt	77	2 550	3 865	3 354	872
14 7 30 080	Doberschütz	47	344	376	465	71
14 7 30 090	Dommitzsch, Stadt	23	232	490	275	57
14 7 30 100	Dreiheide	17	162	771	241	37
14 7 30 110	Eilenburg, Stadt	37	1 593	4 233	1 870	648
14 7 30 120	Elsnig	33	104	40	156	46
14 7 30 130	Großtreben-Zwethau	69	216	209	169	31
14 7 30 140	Jesewitz	55	221	1 145	470	52
14 7 30 150	Krostitz	61	389	865	579	241
14 7 30 160	Laußig	44	376	1 275	447	96
14 7 30 170	Liebschützberg	86	233	225	349	78
14 7 30 180	Löbnitz	18	175	389	216	51
14 7 30 190	Mockrehna	70	390	1 318	517	123
14 7 30 200	Mügeln, Stadt	43	321	446	453	113
14 7 30 210	Naundorf	65	173	112	220	52
14 7 30 220	Neukyhna	72	258	589	249	25
14 7 30 230	Oschatz, Stadt	78	1 679	4 008	1 960	726
14 7 30 240	Pflückuff	34	182	135	292	46
14 7 30 250	Rackwitz	59	529	839	668	371
14 7 30 260	Schildau, Gneisenaustadt, Stadt	39	265	118	335	53
14 7 30 270	Schkeuditz, Stadt	72	2 304	10 842	2 601	1 417
14 7 30 280	Schönwölkau	54	182	226	294	22
14 7 30 290	Sornzig-Ablaß	44	188	308	193	40
14 7 30 300	Taucha, Stadt	40	1 406	3 294	2 494	664
14 7 30 310	Torgau, Stadt	23	1 518	3 705	1 928	772
14 7 30 320	Trossin	52	113	196	116	23
14 7 30 330	Wermisdorf	86	380	498	637	105
14 7 30 340	Wiedemar	61	378	1 483	264	127
14 7 30 350	Zinna	19	134	101	169	16
14 7 30 360	Zschepplin	47	204	117	360	35
14 7 30 370	Zwochau	30	108	143	129	33
147	Direktionsbezirk Leipzig	4 016	110 424	275 535	125 990	47 682
14	Sachsen	14 110	423 160	1 127 322	510 352	169 575

Direktionsbezirk Leipzig

Hebesätze in %			Realsteuer- aufbringungs- kraft 2007	Steuereinnahmekraft 2007		Schuldenstand am 31.12.2007		Personal- stand am 30. Juni 2007	Schlüssel- nummer
Grund- steuer A	Grund- steuer B	Gewerbe- steuer		insgesamt	je Einwohner	insgesamt	je Einwohner		
				1 000 €	€	1 000 €	€		
166	167	168	169	170	171	172	173	174	
290	389	381	72 899	100 999	469	270 058	1 253	3 076	14 7 30
300	390	380	339	541	242	1 462	653	15	14 7 30 010
300	395	395	2 891	3 995	461	12 415	1 431	67	14 7 30 020
300	380	390	376	616	233	807	305	44	14 7 30 030
300	380	370	865	1 377	273	2 758	547	59	14 7 30 040
280	370	375	495	726	288	217	86	23	14 7 30 050
300	390	380	942	1 475	297	3 780	762	40	14 7 30 060
300	450	380	6 768	10 607	388	18 819	688	254	14 7 30 070
290	380	375	864	1 361	308	2 795	632	45	14 7 30 080
290	385	400	793	1 080	365	2 223	751	44	14 7 30 090
260	360	360	1 095	1 292	534	4	2	20	14 7 30 100
300	390	400	6 187	8 303	479	16 679	963	149	14 7 30 110
250	350	350	220	417	250	127	76	10	14 7 30 120
340	430	390	505	685	337	900	443	17	14 7 30 130
260	350	365	1 626	2 029	648	2 008	641	30	14 7 30 140
310	375	375	1 465	2 198	556	1 767	447	69	14 7 30 150
257	362	369	1 928	2 339	530	2 376	538	51	14 7 30 160
280	370	375	618	1 022	298	1 067	311	40	14 7 30 170
280	365	375	658	885	391	2 761	1 220	17	14 7 30 180
275	360	360	2 055	2 556	464	2 661	483	70	14 7 30 190
300	380	375	906	1 426	305	2 756	589	32	14 7 30 200
280	365	375	404	664	253	517	197	31	14 7 30 210
300	370	380	1 017	1 232	492	1 258	502	18	14 7 30 220
300	420	375	6 231	8 512	536	17 417	1 096	219	14 7 30 230
285	370	380	402	727	297	1 335	546	12	14 7 30 240
320	370	375	1 609	2 563	484	20 116	3 803	70	14 7 30 250
290	385	380	475	851	230	3 034	822	40	14 7 30 260
300	390	380	14 362	17 296	948	10 032	550	145	14 7 30 270
270	380	375	521	815	305	2 105	788	39	14 7 30 280
290	385	380	596	798	341	888	380	26	14 7 30 290
300	370	370	5 376	8 197	565	11 352	782	73	14 7 30 300
250	360	400	5 698	8 046	444	19 825	1 093	224	14 7 30 310
350	445	380	369	488	327	217	145	19	14 7 30 320
300	375	375	1 082	1 774	304	2 674	458	62	14 7 30 330
280	365	385	2 101	2 346	1 044	6 751	3 003	15	14 7 30 340
280	375	375	291	466	281	261	158	18	14 7 30 350
220	330	330	487	867	269	981	305	33	14 7 30 360
350	445	400	281	430	385	3 741	3 355	12	14 7 30 370
303	449	425	378 470	527 528	528	1 454 821	1 457	16 324	147
299	448	408	1 564 592	2 139 541	505	3 943 813	931	67 403	14

Direktionsbezirk Leipzig

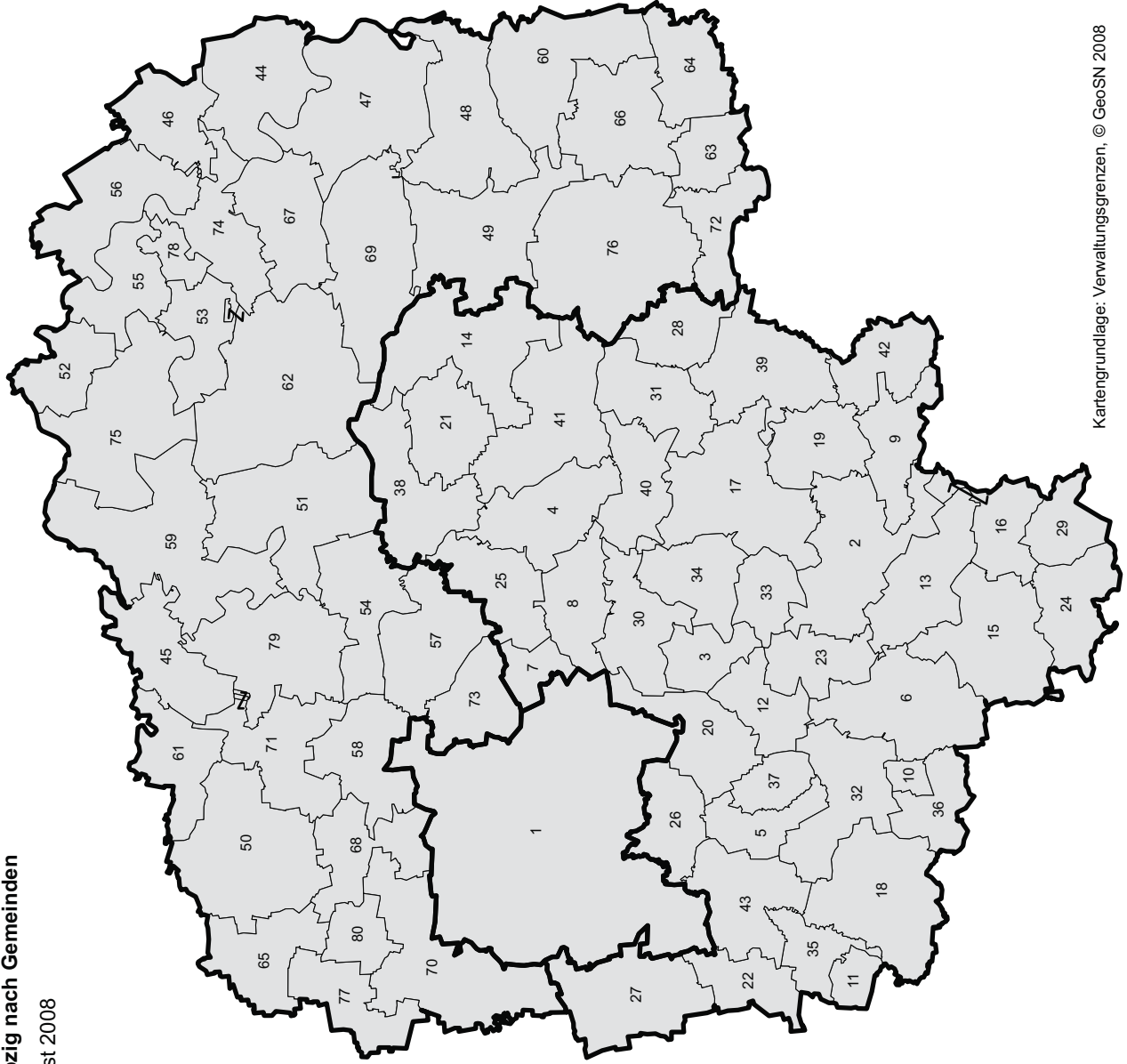
Schlüssel- nummer	Kreisfreie Stadt Landkreis Gemeinde	Berein. Einnahmen der öffentlichen Kommunalhaushalte 2007 in 1 000 €				
		insgesamt	Einnahmen der laufenden Rechnung	darunter		Einnahmen der Kapital- rechnung
				Schlüsselzu- weis. v. Land	Gebühren, zweckg. Abg.	
		175	176	177	178	179
14 7 30	Landkreis Nordsachsen	397 952	335 711	85 063	28 605	62 241
14 7 30 010	Arzberg	1 884	1 722	555	81	162
14 7 30 020	Bad Dübener, Stadt	9 078	7 617	1 864	219	1 461
14 7 30 030	Beilrode	2 669	2 349	749	200	319
14 7 30 040	Belgern, Stadt	5 071	4 335	1 101	719	736
14 7 30 050	Cavertitz	2 194	1 997	448	239	197
14 7 30 060	Dahlen, Stadt	5 064	4 205	1 360	297	858
14 7 30 070	Delitzsch, Stadt	32 741	27 328	9 733	1 655	5 414
14 7 30 080	Doberschütz	4 874	3 319	907	237	1 555
14 7 30 090	Dommitzsch, Stadt	3 708	2 859	619	185	849
14 7 30 100	Dreiheide	2 186	1 825	-	100	361
14 7 30 110	Eilenburg, Stadt	25 085	16 876	2 617	2 439	8 208
14 7 30 120	Elsnig	1 133	1 006	295	65	127
14 7 30 130	Großtreben-Zwethau	2 036	1 514	338	95	522
14 7 30 140	Jesewitz	3 067	2 814	110	139	253
14 7 30 150	Krostitz	5 108	4 409	664	321	699
14 7 30 160	Laußig	7 064	4 216	480	271	2 848
14 7 30 170	Liebschützberg	3 428	2 898	767	197	529
14 7 30 180	Löbnitz	2 164	2 012	439	61	152
14 7 30 190	Mockrehna	6 056	5 308	905	282	749
14 7 30 200	Mügelner, Stadt	4 123	3 578	1 185	41	545
14 7 30 210	Naundorf	2 475	2 074	581	145	401
14 7 30 220	Neukyhna	2 383	2 242	359	109	142
14 7 30 230	Oschatz, Stadt	20 745	17 414	4 082	1 244	3 331
14 7 30 240	Pflückuff	1 783	1 641	424	46	141
14 7 30 250	Rackwitz	5 406	3 898	36	300	1 508
14 7 30 260	Schildau, Gneisenau-Stadt, Stadt	3 225	2 850	972	259	375
14 7 30 270	Schkeuditz, Stadt	25 910	23 730	2 365	762	2 179
14 7 30 280	Schönwölkau	3 519	2 463	571	75	1 057
14 7 30 290	Sornzig-Ablaß	2 227	1 946	347	233	281
14 7 30 300	Taucha, Stadt	14 572	13 106	2 375	299	1 466
14 7 30 310	Torgau, Stadt	27 471	21 470	4 878	1 192	6 001
14 7 30 320	Trossin	1 191	1 148	179	81	43
14 7 30 330	Wernsdorf	6 130	5 172	1 262	539	958
14 7 30 340	Wiedemar	3 898	2 974	-	138	924
14 7 30 350	Zinna	1 257	1 110	251	82	147
14 7 30 360	Zschepplin	3 008	2 445	764	142	562
14 7 30 370	Zwochau	1 382	1 347	170	77	35
147	Direktionsbezirk Leipzig	2 079 831	1 823 906	507 624	110 530	255 925
14	Sachsen	8 736 317	7 514 214	2 004 387	505 496	1 222 103

Direktionsbezirk Leipzig

Bereinigte Ausgaben der öffentlichen Kommunalhaushalte 2007 in 1 000 €							Finanzierungs- saldo 2007 in 1 000 €	Schlüssel- nummer
insgesamt	Ausgaben der laufenden Rechnung	darunter		Ausgaben der Kapital- rechnung	darunter			
		Personal- ausgaben	laufender Sachaufwand		Sach- investitionen	darunter Bau- maßnahmen		
180	181	182	183	184	185	186	187	
390 968	311 296	95 328	79 679	79 672	66 783	59 167	6 984	14 7 30
1 844	1 498	527	375	346	338	312	40	14 7 30 010
10 144	7 263	1 978	1 511	2 881	2 318	2 114	-1 066	14 7 30 020
2 763	2 258	1 534	668	505	357	240	-94	14 7 30 030
5 217	4 159	1 697	1 609	1 057	1 057	906	-146	14 7 30 040
2 220	1 880	813	633	339	339	321	-25	14 7 30 050
4 595	3 609	1 317	1 185	986	909	820	469	14 7 30 060
30 477	24 382	8 312	7 414	6 095	2 952	2 613	2 264	14 7 30 070
4 691	2 952	1 430	669	1 739	1 756	1 533	182	14 7 30 080
3 706	2 430	1 278	921	1 276	1 233	923	3	14 7 30 090
2 212	1 646	632	386	566	563	504	-26	14 7 30 100
31 021	16 588	5 420	4 714	14 433	12 687	12 406	-5 937	14 7 30 110
1 184	1 008	350	200	176	166	149	-52	14 7 30 120
1 892	1 303	423	262	589	579	557	144	14 7 30 130
2 976	2 195	815	460	781	781	718	90	14 7 30 140
4 384	3 398	1 944	830	987	958	618	724	14 7 30 150
6 679	3 448	1 147	681	3 231	3 204	2 955	386	14 7 30 160
3 480	2 536	1 304	610	943	943	921	-52	14 7 30 170
1 923	1 659	451	605	263	199	131	242	14 7 30 180
5 238	4 510	1 973	1 250	728	582	547	818	14 7 30 190
4 089	3 342	1 031	802	747	679	651	35	14 7 30 200
2 496	1 913	938	578	583	570	482	-21	14 7 30 210
2 168	2 119	605	415	49	42	15	215	14 7 30 220
17 726	14 597	5 526	2 888	3 128	3 083	2 901	3 020	14 7 30 230
1 738	1 613	443	308	125	119	116	45	14 7 30 240
6 766	4 927	2 167	1 064	1 839	1 842	1 731	-1 360	14 7 30 250
3 287	2 820	1 309	719	468	197	167	-62	14 7 30 260
22 057	17 143	4 345	4 572	4 915	4 199	3 151	3 852	14 7 30 270
3 593	2 287	794	521	1 306	1 296	1 281	-74	14 7 30 280
2 174	1 961	1 000	429	213	214	161	53	14 7 30 290
12 670	10 432	2 557	1 693	2 238	1 644	766	1 902	14 7 30 300
28 081	17 649	6 786	4 684	10 432	10 161	9 844	-610	14 7 30 310
1 106	1 062	429	222	43	46	28	86	14 7 30 320
5 930	4 735	1 848	1 568	1 195	940	642	200	14 7 30 330
2 716	2 227	582	613	489	352	330	1 182	14 7 30 340
1 135	997	515	121	138	138	116	122	14 7 30 350
3 081	2 248	780	468	832	832	826	-73	14 7 30 360
1 304	1 182	352	143	122	143	135	78	14 7 30 370
1 963 224	1 692 682	463 992	332 845	270 542	238 811	204 965	116 607	147
8 183 111	6 749 202	1 984 345	1 329 854	1 433 909	1 228 897	1 069 208	553 206	14

Direktionsbezirk Leipzig nach Gemeinden

Gebietsstand: 1. August 2008



1 Leipzig, Stadt	38 Thallwitz	75 Trossin
2 Bad Lausick, Stadt	39 Thümmnitzwalde	76 Wernsdorf
3 Belgershain	40 Trebsen/Mulde, Stadt	77 Wiedemar
4 Bennewitz	41 Wurzen, Stadt	78 Zinna
5 Böhlen, Stadt	42 Zschadraß	79 Zschepplin
6 Borna, Stadt	43 Zwenkau, Stadt	80 Zwochau
7 Borsdorf	44 Arzberg	
8 Brandis, Stadt	45 Bad Dübren, Stadt	
9 Colditz, Stadt	46 Beilrode	
10 Deutzen	47 Belgern, Stadt	
11 Elstertrebnitz	48 Cavertitz	
12 Espenhain	49 Dahlen, Stadt	
13 Eulatal	50 Delitzsch, Stadt	
14 Falkenhain	51 Doberschütz	
15 Froburg, Stadt	52 Dommitzsch, Stadt	
16 Geithain, Stadt	53 Dreitheide	
17 Grimma, Stadt	54 Eilenburg, Stadt	
18 Groitzsch, Stadt	55 Eisnig	
19 Großbothen	56 Großtreben-Zwethau	
20 Großpösna	57 Jesewitz	
21 Hohburg	58 Krostitz	
22 Kitzen	59 Laußig	
23 Kitzscher, Stadt	60 Liebschützberg	
24 Kohren-Sahlis, Stadt	61 Löbnitz	
25 Machern	62 Mockrehna	
26 Markkleeberg, Stadt	63 Mügeln, Stadt	
27 Markranstädt, Stadt	64 Naundorf	
28 Mutzschen, Stadt	65 Neukyhna	
29 Narsdorf	66 Oschatz, Stadt	
30 Naunhof, Stadt	67 Pflückuff	
31 Nerchau, Stadt	68 Rackwitz	
32 Neukieritzsch	69 Schildau, Gneisenaustadt, Stadt	
33 Otterwisch	70 Schkeuditz, Stadt	
34 Parthenstein	71 Schönwölkau	
35 Pegau, Stadt	72 Sornzig-Ablauf	
36 Regis-Breitlingen, Stadt	73 Taucha, Stadt	
37 Röttha, Stadt	74 Torgau, Stadt	

Alphabetisches Verzeichnis der Gemeinden

Gemeinde	Schlüsselnummer	Kreisfreie Stadt/Landkreis	Direktionsbezirk	PLZ
A				
Adorf/Vogtl., Stadt	14 5 23 010	Vogtlandkreis	Chemnitz	08626
Altenberg, Stadt	14 6 28 010	Sächsische Schweiz-Osterzgebirge	Dresden	01773
Altmittweida	14 5 22 010	Mittelsachsen	Chemnitz	09648
Amtsberg	14 5 21 010	Erzgebirgskreis	Chemnitz	09439
Annaberg-Buchholz, Stadt	14 5 21 020	Erzgebirgskreis	Chemnitz	09456
Arnsdorf	14 6 25 010	Bautzen	Dresden	01477
Arzberg	14 7 30 010	Nordsachsen	Leipzig	04886
Aue, Stadt	14 5 21 030	Erzgebirgskreis	Chemnitz	08280
Auerbach	14 5 21 040	Erzgebirgskreis	Chemnitz	09392
Auerbach/Vogtl., Stadt	14 5 23 020	Vogtlandkreis	Chemnitz	08209
Augustsburg, Stadt	14 5 22 020	Mittelsachsen	Chemnitz	09573
B				
Bad Brambach	14 5 23 030	Vogtlandkreis	Chemnitz	08648
Bad Düben, Stadt	14 7 30 020	Nordsachsen	Leipzig	04849
Bad Elster, Stadt	14 5 23 040	Vogtlandkreis	Chemnitz	08645
Bad Gottleuba-Berggießhübel, Stadt	14 6 28 020	Sächsische Schweiz-Osterzgebirge	Dresden	01816
Bad Lausick, Stadt	14 7 29 010	Leipzig	Leipzig	04651
Bad Muskau, Stadt	14 6 26 010	Görlitz	Dresden	02953
Bad Schandau, Stadt	14 6 28 030	Sächsische Schweiz-Osterzgebirge	Dresden	01814
Bad Schlema	14 5 21 050	Erzgebirgskreis	Chemnitz	08301
Bahretal	14 6 28 040	Sächsische Schweiz-Osterzgebirge	Dresden	01819
Bannewitz	14 6 28 050	Sächsische Schweiz-Osterzgebirge	Dresden	01728
Bärenstein	14 5 21 060	Erzgebirgskreis	Chemnitz	09471
Bautzen, Stadt	14 6 25 020	Bautzen	Dresden	02625
Beiersdorf	14 6 26 020	Görlitz	Dresden	02736
Beilrode	14 7 30 030	Nordsachsen	Leipzig	04886
Belgern, Stadt	14 7 30 040	Nordsachsen	Leipzig	04874
Belgershain	14 7 29 020	Leipzig	Leipzig	04683
Bennewitz	14 7 29 030	Leipzig	Leipzig	04828
Bergen	14 5 23 050	Vogtlandkreis	Chemnitz	08239
Bernsbach	14 5 21 070	Erzgebirgskreis	Chemnitz	08315
Bernsdorf	14 5 24 010	Zwickau	Chemnitz	09337
Bernsdorf, Stadt	14 6 25 030	Bautzen	Dresden	02994
Bernstadt a. d. Eigen, Stadt	14 6 26 030	Görlitz	Dresden	02748
Berthelsdorf	14 6 26 040	Görlitz	Dresden	02747
Bertsdorf-Hörnitz	14 6 26 050	Görlitz	Dresden	02763
Bischofswerda, Stadt	14 6 25 040	Bautzen	Dresden	01877
Bobritzsch	14 5 22 030	Mittelsachsen	Chemnitz	09627
Bockau	14 5 21 080	Erzgebirgskreis	Chemnitz	08324
Bockelwitz	14 5 22 040	Mittelsachsen	Chemnitz	04703
Böhlen, Stadt	14 7 29 040	Leipzig	Leipzig	04564
Borna, Stadt	14 7 29 050	Leipzig	Leipzig	04552
Börnichen/Erzgeb.	14 5 21 090	Erzgebirgskreis	Chemnitz	09437
Borsdorf	14 7 29 060	Leipzig	Leipzig	04451
Borstendorf	14 5 21 100	Erzgebirgskreis	Chemnitz	09579
Bösenbrunn	14 5 23 060	Vogtlandkreis	Chemnitz	08606
Boxberg/O.L.	14 6 26 060	Görlitz	Dresden	02943
Brand-Erbisdorf, Stadt	14 5 22 050	Mittelsachsen	Chemnitz	09618
Brandis, Stadt	14 7 29 070	Leipzig	Leipzig	04821
Breitenbrunn/Erzgeb.	14 5 21 110	Erzgebirgskreis	Chemnitz	08359
Bretznig-Hauswalde	14 6 25 050	Bautzen	Dresden	01900
Burgstädt, Stadt	14 5 22 060	Mittelsachsen	Chemnitz	09217

Noch: Alphabetisches Verzeichnis der Gemeinden

Gemeinde	Schlüsselnummer	Kreisfreie Stadt/Landkreis	Direktionsbezirk	PLZ
Burgstein	14 5 23 070	Vogtlandkreis	Chemnitz	08538
Burkau	14 6 25 060	Bautzen	Dresden	01906
Burkhardtsdorf	14 5 21 120	Erzgebirgskreis	Chemnitz	09235
C				
Callenberg	14 5 24 020	Zwickau	Chemnitz	09337
Cavertitz	14 7 30 050	Nordsachsen	Leipzig	04758
Chemnitz, Stadt	14 5 11 000	Chemnitz, Stadt	Chemnitz	09111
Claußnitz	14 5 22 070	Mittelsachsen	Chemnitz	09236
Colditz, Stadt	14 7 29 080	Leipzig	Leipzig	04680
Coswig, Stadt	14 6 27 010	Meißen	Dresden	01640
Crimmitschau, Stadt	14 5 24 030	Zwickau	Chemnitz	08451
Crinitzberg	14 5 24 040	Zwickau	Chemnitz	08147
Crostau	14 6 25 070	Bautzen	Dresden	02681
Crostwitz	14 6 25 080	Bautzen	Dresden	01920
Crottendorf	14 5 21 130	Erzgebirgskreis	Chemnitz	09474
Cunewalde	14 6 25 090	Bautzen	Dresden	02733
D				
Dahlen, Stadt	14 7 30 060	Nordsachsen	Leipzig	04774
Delitzsch, Stadt	14 7 30 070	Nordsachsen	Leipzig	04509
Demitz-Thumitz	14 6 25 100	Bautzen	Dresden	01877
Dennheritz	14 5 24 050	Zwickau	Chemnitz	08393
Deutschneudorf	14 5 21 140	Erzgebirgskreis	Chemnitz	09548
Deutzen	14 7 29 090	Leipzig	Leipzig	04574
Diera-Zehren	14 6 27 020	Meißen	Dresden	01665
Dippoldiswalde, Stadt	14 6 28 060	Sächsische Schweiz-Osterzgebirge	Dresden	01744
Döbeln, Stadt	14 5 22 080	Mittelsachsen	Chemnitz	04720
Doberschau-Gaußig	14 6 25 110	Bautzen	Dresden	02692
Doberschütz	14 7 30 080	Nordsachsen	Leipzig	04838
Dohma	14 6 28 070	Sächsische Schweiz-Osterzgebirge	Dresden	01796
Dohna, Stadt	14 6 28 080	Sächsische Schweiz-Osterzgebirge	Dresden	01809
Dommitzsch, Stadt	14 7 30 090	Nordsachsen	Leipzig	04880
Dorfchemnitz	14 5 22 090	Mittelsachsen	Chemnitz	09619
Dorfhain	14 6 28 090	Sächsische Schweiz-Osterzgebirge	Dresden	01738
Drebach	14 5 21 150	Erzgebirgskreis	Chemnitz	09435
Dreiheide	14 7 30 100	Nordsachsen	Leipzig	04860
Dresden, Stadt	14 6 12 000	Dresden, Stadt	Dresden	01067
Dürrhennersdorf	14 6 26 070	Görlitz	Dresden	02742
Dürröhrsdorf-Dittersbach	14 6 28 100	Sächsische Schweiz-Osterzgebirge	Dresden	01833
E				
Ebersbach	14 5 22 100	Mittelsachsen	Chemnitz	04720
Ebersbach	14 6 27 030	Meißen	Dresden	01561
Ebersbach/Sa., Stadt	14 6 26 080	Görlitz	Dresden	02730
Ehrenfriedersdorf, Stadt	14 5 21 160	Erzgebirgskreis	Chemnitz	09427
Eibau	14 6 26 090	Görlitz	Dresden	02739
Eibenstock, Stadt	14 5 21 170	Erzgebirgskreis	Chemnitz	08309
Eichigt	14 5 23 080	Vogtlandkreis	Chemnitz	08626
Eilenburg, Stadt	14 7 30 110	Nordsachsen	Leipzig	04838
Ellefeld	14 5 23 090	Vogtlandkreis	Chemnitz	08236

Noch: Alphabetisches Verzeichnis der Gemeinden

Gemeinde	Schlüssel- nummer	Kreisfreie Stadt/Landkreis	Direktions- bezirk	PLZ
Elsnig	14 7 30 120	Nordsachsen	Leipzig	04880
Elsterberg, Stadt	14 5 23 100	Vogtlandkreis	Chemnitz	07985
Elsterheide	14 6 25 120	Bautzen	Dresden	02979
Elstertrebnitz	14 7 29 100	Leipzig	Leipzig	04523
Elstra, Stadt	14 6 25 130	Bautzen	Dresden	01920
Elterlein, Stadt	14 5 21 180	Erzgebirgskreis	Chemnitz	09481
Eppendorf	14 5 22 110	Mittelsachsen	Chemnitz	09575
Erlau	14 5 22 120	Mittelsachsen	Chemnitz	09306
Erlbach	14 5 23 110	Vogtlandkreis	Chemnitz	08265
Erlbach-Kirchberg	14 5 21 190	Erzgebirgskreis	Chemnitz	09385
Espenhain	14 7 29 110	Leipzig	Leipzig	04579
Eulatal	14 7 29 120	Leipzig	Leipzig	04651
F				
Falkenau	14 5 22 130	Mittelsachsen	Chemnitz	09569
Falkenhain	14 7 29 130	Leipzig	Leipzig	04808
Falkenstein/Vogtl., Stadt	14 5 23 120	Vogtlandkreis	Chemnitz	08223
Flöha, Stadt	14 5 22 140	Mittelsachsen	Chemnitz	09557
Frankenberg/Sa., Stadt	14 5 22 150	Mittelsachsen	Chemnitz	09669
Frankenstein	14 5 22 160	Mittelsachsen	Chemnitz	09569
Frankenthal	14 6 25 140	Bautzen	Dresden	01909
Frauenstein, Stadt	14 5 22 170	Mittelsachsen	Chemnitz	09623
Fraureuth	14 5 24 060	Zwickau	Chemnitz	08427
Freiberg, Stadt	14 5 22 180	Mittelsachsen	Chemnitz	09599
Freital, Stadt	14 6 28 110	Sächsische Schweiz-Osterzgebirge	Dresden	01705
Frohburg, Stadt	14 7 29 140	Leipzig	Leipzig	04654
G				
Gablenz	14 6 26 100	Görlitz	Dresden	02953
Geising, Stadt	14 6 28 120	Sächsische Schweiz-Osterzgebirge	Dresden	01778
Geithain, Stadt	14 7 29 150	Leipzig	Leipzig	04643
Gelenau/Erzgeb.	14 5 21 200	Erzgebirgskreis	Chemnitz	09423
Geringswalde, Stadt	14 5 22 190	Mittelsachsen	Chemnitz	09326
Gersdorf	14 5 24 070	Zwickau	Chemnitz	09355
Geyer, Stadt	14 5 21 210	Erzgebirgskreis	Chemnitz	09468
Glashütte, Stadt	14 6 28 130	Sächsische Schweiz-Osterzgebirge	Dresden	01768
Glaubitz	14 6 27 040	Meißen	Dresden	01612
Glauchau, Stadt	14 5 24 080	Zwickau	Chemnitz	08371
Göda	14 6 25 150	Bautzen	Dresden	02633
Gohrisch	14 6 28 140	Sächsische Schweiz-Osterzgebirge	Dresden	01824
Görlitz, Stadt	14 6 26 110	Görlitz	Dresden	02826
Gornau/Erzgeb.	14 5 21 220	Erzgebirgskreis	Chemnitz	09405
Gornsdorf	14 5 21 230	Erzgebirgskreis	Chemnitz	09390
Grimma, Stadt	14 7 29 160	Leipzig	Leipzig	04668
Gröditz, Stadt	14 6 27 050	Meißen	Dresden	01609
Groitzsch, Stadt	14 7 29 170	Leipzig	Leipzig	04539
Groß Düben	14 6 26 120	Görlitz	Dresden	02959
Großbothen	14 7 29 180	Leipzig	Leipzig	04668
Großdubrau	14 6 25 160	Bautzen	Dresden	02694
Großenhain, Stadt	14 6 27 060	Meißen	Dresden	01558
Großharthau	14 6 25 170	Bautzen	Dresden	01909
Großhartmannsdorf	14 5 22 200	Mittelsachsen	Chemnitz	09618

Noch: Alphabetisches Verzeichnis der Gemeinden

Gemeinde	Schlüssel- nummer	Kreisfreie Stadt/Landkreis	Direktions- bezirk	PLZ
Großhennersdorf	14 6 26 130	Görlitz	Dresden	02747
Großnaundorf	14 6 25 180	Bautzen	Dresden	01936
Großolbersdorf	14 5 21 240	Erzgebirgskreis	Chemnitz	09432
Großpösna	14 7 29 190	Leipzig	Leipzig	04463
Großpostwitz/O.L.	14 6 25 190	Bautzen	Dresden	02692
Großröhrsdorf, Stadt	14 6 25 200	Bautzen	Dresden	01900
Großrückerswalde	14 5 21 250	Erzgebirgskreis	Chemnitz	09518
Großschirma, Stadt	14 5 22 210	Mittelsachsen	Chemnitz	09603
Großschönau	14 6 26 140	Görlitz	Dresden	02779
Großschweidnitz	14 6 26 150	Görlitz	Dresden	02708
Großtreben-Zwethau	14 7 30 130	Nordsachsen	Leipzig	04886
Großweitzschen	14 5 22 220	Mittelsachsen	Chemnitz	04720
Grünbach, Höhenluftkurort	14 5 23 130	Vogtlandkreis	Chemnitz	08223
Grünhain-Beierfeld, Stadt	14 5 21 260	Erzgebirgskreis	Chemnitz	08344
Grünhainichen	14 5 21 270	Erzgebirgskreis	Chemnitz	09579
Guttau	14 6 25 210	Bautzen	Dresden	02694
H				
Hähnichen	14 6 26 160	Görlitz	Dresden	02923
Hainewalde	14 6 26 170	Görlitz	Dresden	02779
Hainichen, Stadt	14 5 22 230	Mittelsachsen	Chemnitz	09661
Halsbrücke	14 5 22 240	Mittelsachsen	Chemnitz	09633
Hammerbrücke	14 5 23 140	Vogtlandkreis	Chemnitz	08269
Hartenstein, Stadt	14 5 24 090	Zwickau	Chemnitz	08118
Hartha, Stadt	14 5 22 250	Mittelsachsen	Chemnitz	04746
Hartmannsdorf	14 5 22 260	Mittelsachsen	Chemnitz	09232
Hartmannsdorf b. Kirchberg	14 5 24 100	Zwickau	Chemnitz	08107
Hartmannsdorf-Reichenau	14 6 28 150	Sächsische Schweiz-Osterzgebirge	Dresden	01774
Haselbachtal	14 6 25 220	Bautzen	Dresden	01920
Heidenau, Stadt	14 6 28 160	Sächsische Schweiz-Osterzgebirge	Dresden	01809
Heidersdorf	14 5 21 280	Erzgebirgskreis	Chemnitz	09526
Heinsdorfergrund	14 5 23 150	Vogtlandkreis	Chemnitz	08468
Hermsdorf/Erzgeb.	14 6 28 170	Sächsische Schweiz-Osterzgebirge	Dresden	01776
Herrnhut, Stadt	14 6 26 180	Görlitz	Dresden	02747
Hilbersdorf	14 5 22 270	Mittelsachsen	Chemnitz	09627
Hirschfeld	14 5 24 110	Zwickau	Chemnitz	08144
Hirschstein	14 6 27 070	Meißen	Dresden	01594
Hochkirch	14 6 25 230	Bautzen	Dresden	02627
Höckendorf	14 6 28 180	Sächsische Schweiz-Osterzgebirge	Dresden	01774
Hohburg	14 7 29 200	Leipzig	Leipzig	04808
Hohendubrau	14 6 26 190	Görlitz	Dresden	02906
Hohenstein-Ernstthal, Stadt	14 5 24 120	Zwickau	Chemnitz	09337
Hohndorf	14 5 21 290	Erzgebirgskreis	Chemnitz	09394
Hohnstein, Stadt	14 6 28 190	Sächsische Schweiz-Osterzgebirge	Dresden	01848
Horka	14 6 26 200	Görlitz	Dresden	02923
Hormersdorf	14 5 21 300	Erzgebirgskreis	Chemnitz	09395
Hoyerswerda, Stadt	14 6 25 240	Bautzen	Dresden	02977
J				
Jahnsdorf/Erzgeb.	14 5 21 310	Erzgebirgskreis	Chemnitz	09387
Jesewitz	14 7 30 140	Nordsachsen	Leipzig	04838
Johanngeorgenstadt, Stadt	14 5 21 320	Erzgebirgskreis	Chemnitz	08349

Noch: Alphabetisches Verzeichnis der Gemeinden

Gemeinde	Schlüssel- nummer	Kreisfreie Stadt/Landkreis	Direktions- bezirk	PLZ
Jöhstadt, Stadt	14 5 21 330	Erzgebirgskreis	Chemnitz	09477
Jonsdorf, Kurort	14 6 26 210	Görlitz	Dresden	02796
K				
Käbschütztal	14 6 27 080	Meißen	Dresden	01665
Kamenz, Stadt	14 6 25 250	Bautzen	Dresden	01917
Ketzerbachtal	14 6 27 090	Meißen	Dresden	01623
Kirchberg, Stadt	14 5 24 130	Zwickau	Chemnitz	08107
Kirnitzschtal	14 6 28 200	Sächsische Schweiz-Osterzgebirge	Dresden	01855
Kirschau	14 6 25 260	Bautzen	Dresden	02681
Kitzen	14 7 29 210	Leipzig	Leipzig	04460
Kitzsch, Stadt	14 7 29 220	Leipzig	Leipzig	04567
Klingenthal, Stadt	14 5 23 160	Vogtlandkreis	Chemnitz	08248
Klipphausen	14 6 27 100	Meißen	Dresden	01665
Klitten	14 6 26 220	Görlitz	Dresden	02943
Kodersdorf	14 6 26 230	Görlitz	Dresden	02923
Kohren-Sahlis, Stadt	14 7 29 230	Leipzig	Leipzig	04655
Königsbrück, Stadt	14 6 25 270	Bautzen	Dresden	01936
Königsfeld	14 5 22 280	Mittelsachsen	Chemnitz	09306
Königshain	14 6 26 240	Görlitz	Dresden	02829
Königshain-Wiederau	14 5 22 290	Mittelsachsen	Chemnitz	09306
Königstein/Sächs. Schw., Stadt	14 6 28 210	Sächsische Schweiz-Osterzgebirge	Dresden	01824
Königswalde	14 5 21 340	Erzgebirgskreis	Chemnitz	09471
Königswartha	14 6 25 280	Bautzen	Dresden	02699
Krauschwitz	14 6 26 250	Görlitz	Dresden	02957
Kreba-Neudorf	14 6 26 260	Görlitz	Dresden	02906
Kreischa	14 6 28 220	Sächsische Schweiz-Osterzgebirge	Dresden	01731
Kriebstein	14 5 22 300	Mittelsachsen	Chemnitz	09648
Krostitz	14 7 30 150	Nordsachsen	Leipzig	04509
Kubschütz	14 6 25 290	Bautzen	Dresden	02627
L				
Lampertswalde	14 6 27 110	Meißen	Dresden	01561
Langenbernsdorf	14 5 24 140	Zwickau	Chemnitz	08428
Langenweißbach	14 5 24 150	Zwickau	Chemnitz	08134
Laußig	14 7 30 160	Nordsachsen	Leipzig	04838
Laußnitz	14 6 25 300	Bautzen	Dresden	01936
Lauta, Stadt	14 6 25 310	Bautzen	Dresden	02991
Lauter/Sa., Stadt	14 5 21 350	Erzgebirgskreis	Chemnitz	08312
Lawalde	14 6 26 270	Görlitz	Dresden	02708
Leipzig, Stadt	14 7 13 000	Leipzig, Stadt	Leipzig	04109
Leisnig, Stadt	14 5 22 310	Mittelsachsen	Chemnitz	04703
Lengefeld, Stadt	14 5 21 360	Erzgebirgskreis	Chemnitz	09514
Lengenfeld, Stadt	14 5 23 170	Vogtlandkreis	Chemnitz	08485
Leuben-Schleinitz	14 6 27 120	Meißen	Dresden	01623
Leubnitz	14 5 23 180	Vogtlandkreis	Chemnitz	08539
Leubsdorf	14 5 22 320	Mittelsachsen	Chemnitz	09573
Leutersdorf	14 6 26 280	Görlitz	Dresden	02794
Lichtenau	14 5 22 330	Mittelsachsen	Chemnitz	09244
Lichtenberg	14 6 25 320	Bautzen	Dresden	01896
Lichtenberg/Erzgeb.	14 5 22 340	Mittelsachsen	Chemnitz	09638
Lichtenstein/Sa., Stadt	14 5 24 160	Zwickau	Chemnitz	09350

Noch: Alphabetisches Verzeichnis der Gemeinden

Gemeinde	Schlüsselnummer	Kreisfreie Stadt/Landkreis	Direktionsbezirk	PLZ
Lichtentanne	14 5 24 170	Zwickau	Chemnitz	08115
Liebschützberg	14 7 30 170	Nordsachsen	Leipzig	04758
Liebstadt, Stadt	14 6 28 230	Sächsische Schweiz-Osterzgebirge	Dresden	01825
Limbach	14 5 23 190	Vogtlandkreis	Chemnitz	08491
Limbach-Oberfrohna, Stadt	14 5 24 180	Zwickau	Chemnitz	09212
Löbau, Stadt	14 6 26 290	Görlitz	Dresden	02708
Löbnitz	14 7 30 180	Nordsachsen	Leipzig	04509
Lohmen	14 6 28 240	Sächsische Schweiz-Osterzgebirge	Dresden	01847
Lohsa	14 6 25 330	Bautzen	Dresden	02999
Lommatzsch, Stadt	14 6 27 130	Meißen	Dresden	01623
Lößnitz, Stadt	14 5 21 370	Erzgebirgskreis	Chemnitz	08294
Lugau/Erzgeb., Stadt	14 5 21 380	Erzgebirgskreis	Chemnitz	09385
Lunzenau, Stadt	14 5 22 350	Mittelsachsen	Chemnitz	09328

M

Machern	14 7 29 250	Leipzig	Leipzig	04827
Malschwitz	14 6 25 340	Bautzen	Dresden	02694
Marienberg, Stadt	14 5 21 390	Erzgebirgskreis	Chemnitz	09496
Markersdorf	14 6 26 300	Görlitz	Dresden	02829
Markkleeberg, Stadt	14 7 29 260	Leipzig	Leipzig	04416
Markneukirchen, Stadt	14 5 23 200	Vogtlandkreis	Chemnitz	08258
Markranstädt, Stadt	14 7 29 270	Leipzig	Leipzig	04420
Meerane, Stadt	14 5 24 190	Zwickau	Chemnitz	08393
Mehltheuer	14 5 23 210	Vogtlandkreis	Chemnitz	08539
Meißen, Stadt	14 6 27 140	Meißen	Dresden	01662
Mildenau	14 5 21 400	Erzgebirgskreis	Chemnitz	09456
Mittelherwigsdorf	14 6 26 310	Görlitz	Dresden	02763
Mittweida, Stadt	14 5 22 360	Mittelsachsen	Chemnitz	09648
Mochau	14 5 22 370	Mittelsachsen	Chemnitz	04720
Mockrehna	14 7 30 190	Nordsachsen	Leipzig	04862
Morgenröthe-Rautenkranz	14 5 23 220	Vogtlandkreis	Chemnitz	08262
Moritzburg	14 6 27 150	Meißen	Dresden	01468
Mücka	14 6 26 320	Görlitz	Dresden	02906
Mügeln, Stadt	14 7 30 200	Nordsachsen	Leipzig	04769
Müglitztal	14 6 28 250	Sächsische Schweiz-Osterzgebirge	Dresden	01809
Mühlau	14 5 22 380	Mittelsachsen	Chemnitz	09241
Mühlental	14 5 23 230	Vogtlandkreis	Chemnitz	08261
Mühltroff, Stadt	14 5 23 240	Vogtlandkreis	Chemnitz	07919
Mulda/Sa.	14 5 22 390	Mittelsachsen	Chemnitz	09619
Mülsen	14 5 24 200	Zwickau	Chemnitz	08132
Mutzschen, Stadt	14 7 29 280	Leipzig	Leipzig	04688
Mylau, Stadt	14 5 23 250	Vogtlandkreis	Chemnitz	08499

N

Narsdorf	14 7 29 290	Leipzig	Leipzig	04657
Naundorf	14 7 30 210	Nordsachsen	Leipzig	04758
Naunhof, Stadt	14 7 29 300	Leipzig	Leipzig	04683
Nauwalde	14 6 27 160	Meißen	Dresden	01609
Nebelschütz	14 6 25 350	Bautzen	Dresden	01920
Neißeau	14 6 26 330	Görlitz	Dresden	02829
Nerchau, Stadt	14 7 29 310	Leipzig	Leipzig	04685
Neschwitz	14 6 25 360	Bautzen	Dresden	02699

Noch: Alphabetisches Verzeichnis der Gemeinden

Gemeinde	Schlüsselnummer	Kreisfreie Stadt/Landkreis	Direktionsbezirk	PLZ
Netzschkau, Stadt	14 5 23 260	Vogtlandkreis	Chemnitz	08491
Neuensalz	14 5 23 270	Vogtlandkreis	Chemnitz	08541
Neugersdorf, Stadt	14 6 26 340	Görlitz	Dresden	02727
Neuhausen/Erzgeb.	14 5 22 400	Mittelsachsen	Chemnitz	09544
Neukieritzsch	14 7 29 320	Leipzig	Leipzig	04575
Neukirch	14 6 25 370	Bautzen	Dresden	01936
Neukirch/Lausitz	14 6 25 380	Bautzen	Dresden	01904
Neukirchen/Erzgeb.	14 5 21 410	Erzgebirgskreis	Chemnitz	09221
Neukirchen/Pleiße	14 5 24 210	Zwickau	Chemnitz	08459
Neukyhna	14 7 30 220	Nordsachsen	Leipzig	04509
Neumark	14 5 23 280	Vogtlandkreis	Chemnitz	08496
Neusalza-Spremberg, Stadt	14 6 26 350	Görlitz	Dresden	02742
Neustadt i. Sa., Stadt	14 6 28 260	Sächsische Schweiz-Osterzgebirge	Dresden	01844
Neustadt/Vogtl.	14 5 23 290	Vogtlandkreis	Chemnitz	08223
Niederau	14 6 27 170	Meißen	Dresden	01689
Niedercunnersdorf	14 6 26 360	Görlitz	Dresden	02708
Niederdorf	14 5 21 420	Erzgebirgskreis	Chemnitz	09366
Niederfrohna	14 5 24 220	Zwickau	Chemnitz	09243
Niederstregis	14 5 22 410	Mittelsachsen	Chemnitz	04741
Niederwiesa	14 5 22 420	Mittelsachsen	Chemnitz	09577
Niederwürschnitz	14 5 21 430	Erzgebirgskreis	Chemnitz	09399
Niesky, Stadt	14 6 26 370	Görlitz	Dresden	02906
Nossen, Stadt	14 6 27 180	Meißen	Dresden	01683
Nünchritz	14 6 27 190	Meißen	Dresden	01612

O

Obercunnersdorf	14 6 26 380	Görlitz	Dresden	02708
Obergurig	14 6 25 390	Bautzen	Dresden	02692
Oberlichtenau	14 6 25 400	Bautzen	Dresden	01936
Oberlungwitz, Stadt	14 5 24 230	Zwickau	Chemnitz	09353
Oberschöna	14 5 22 430	Mittelsachsen	Chemnitz	09600
Oberwiera	14 5 24 240	Zwickau	Chemnitz	08396
Oberwiesenthal, Kurort, Stadt	14 5 21 440	Erzgebirgskreis	Chemnitz	09484
Oderwitz	14 6 26 390	Görlitz	Dresden	02791
Oederan, Stadt	14 5 22 440	Mittelsachsen	Chemnitz	09569
Oelsnitz/Erzgeb., Stadt	14 5 21 450	Erzgebirgskreis	Chemnitz	09376
Oelsnitz/Vogtl., Stadt	14 5 23 300	Vogtlandkreis	Chemnitz	08606
Ohorn	14 6 25 410	Bautzen	Dresden	01896
Olbernhau, Stadt	14 5 21 460	Erzgebirgskreis	Chemnitz	09526
Olbersdorf	14 6 26 400	Görlitz	Dresden	02785
Oppach	14 6 26 410	Görlitz	Dresden	02736
Oschatz, Stadt	14 7 30 230	Nordsachsen	Leipzig	04758
Oßling	14 6 25 420	Bautzen	Dresden	01920
Ostrau	14 5 22 450	Mittelsachsen	Chemnitz	04749
Ostritz, Stadt	14 6 26 420	Görlitz	Dresden	02899
Ottendorf-Okrilla	14 6 25 430	Bautzen	Dresden	01458
Otterwisch	14 7 29 330	Leipzig	Leipzig	04668
Oybin	14 6 26 430	Görlitz	Dresden	02797

P

Panschwitz-Kuckau	14 6 25 440	Bautzen	Dresden	01920
Parthenstein	14 7 29 340	Leipzig	Leipzig	04668

Noch: Alphabetisches Verzeichnis der Gemeinden

Gemeinde	Schlüsselnummer	Kreisfreie Stadt/Landkreis	Direktionsbezirk	PLZ
Pausa/Vogtl., Stadt	14 5 23 310	Vogtlandkreis	Chemnitz	07952
Pegau, Stadt	14 7 29 350	Leipzig	Leipzig	04523
Penig, Stadt	14 5 22 460	Mittelsachsen	Chemnitz	09322
Pfaffroda	14 5 21 470	Erzgebirgskreis	Chemnitz	09526
Pflückuff	14 7 30 240	Nordsachsen	Leipzig	04889
Pirna, Stadt	14 6 28 270	Sächsische Schweiz-Osterzgebirge	Dresden	01796
Plauen, Stadt	14 5 23 320	Vogtlandkreis	Chemnitz	08523
Pobershau	14 5 21 480	Erzgebirgskreis	Chemnitz	09496
Pockau	14 5 21 490	Erzgebirgskreis	Chemnitz	09509
Pöhl	14 5 23 330	Vogtlandkreis	Chemnitz	08543
Porschdorf	14 6 28 280	Sächsische Schweiz-Osterzgebirge	Dresden	01814
Pretzschendorf	14 6 28 290	Sächsische Schweiz-Osterzgebirge	Dresden	01774
Priestewitz	14 6 27 200	Meißen	Dresden	01561
Pulsnitz, Stadt	14 6 25 450	Bautzen	Dresden	01896
Puschwitz	14 6 25 460	Bautzen	Dresden	02699
Q				
Quitzdorf am See	14 6 26 440	Görlitz	Dresden	02906
R				
Rabenau, Stadt	14 6 28 300	Sächsische Schweiz-Osterzgebirge	Dresden	01734
Räckelwitz	14 6 25 470	Bautzen	Dresden	01920
Rackwitz	14 7 30 250	Nordsachsen	Leipzig	04519
Radeberg, Stadt	14 6 25 480	Bautzen	Dresden	01454
Radebeul, Stadt	14 6 27 210	Meißen	Dresden	01445
Radeburg, Stadt	14 6 27 220	Meißen	Dresden	01471
Radibor	14 6 25 490	Bautzen	Dresden	02627
Ralbitz-Rosenthal	14 6 25 500	Bautzen	Dresden	01920
Rammenau	14 6 25 510	Bautzen	Dresden	01877
Raschau-Markersbach	14 5 21 500	Erzgebirgskreis	Chemnitz	08352
Rathen, Kurort	14 6 28 310	Sächsische Schweiz-Osterzgebirge	Dresden	01824
Rathmannsdorf	14 6 28 320	Sächsische Schweiz-Osterzgebirge	Dresden	01814
Rechenberg-Bienenmühle	14 5 22 470	Mittelsachsen	Chemnitz	09623
Regis-Breitungen, Stadt	14 7 29 360	Leipzig	Leipzig	04565
Reichenbach im Vogtland, Stadt	14 5 23 340	Vogtlandkreis	Chemnitz	08468
Reichenbach/O.L., Stadt	14 6 26 450	Görlitz	Dresden	02894
Reinhardtsdorf-Schöna	14 6 28 330	Sächsische Schweiz-Osterzgebirge	Dresden	01814
Reinsberg	14 5 22 480	Mittelsachsen	Chemnitz	09629
Reinsdorf	14 5 24 250	Zwickau	Chemnitz	08141
Remse	14 5 24 260	Zwickau	Chemnitz	08373
Reuth	14 5 23 350	Vogtlandkreis	Chemnitz	08538
Riesa, Stadt	14 6 27 230	Meißen	Dresden	01589
Rietschen	14 6 26 460	Görlitz	Dresden	02956
Rochlitz, Stadt	14 5 22 490	Mittelsachsen	Chemnitz	09306
Röderaue	14 6 27 240	Meißen	Dresden	01609
Rodewisch, Stadt	14 5 23 360	Vogtlandkreis	Chemnitz	08228
Rosenbach	14 6 26 470	Görlitz	Dresden	02708
Rosenthal-Bielatal	14 6 28 340	Sächsische Schweiz-Osterzgebirge	Dresden	01824
Rossau	14 5 22 500	Mittelsachsen	Chemnitz	09661
Roßwein, Stadt	14 5 22 510	Mittelsachsen	Chemnitz	04741
Rötha, Stadt	14 7 29 370	Leipzig	Leipzig	04571
Rothenburg/O.L., Stadt	14 6 26 480	Görlitz	Dresden	02929

Noch: Alphabetisches Verzeichnis der Gemeinden

Gemeinde	Schlüssel- nummer	Kreisfreie Stadt/Landkreis	Direktions- bezirk	PLZ
S				
Sayda, Stadt	14 5 22 520	Mittelsachsen	Chemnitz	09619
Scheibenberg, Stadt	14 5 21 510	Erzgebirgskreis	Chemnitz	09481
Schildau, Gneisenaustadt, Stadt	14 7 30 260	Nordsachsen	Leipzig	04889
Schirgiswalde, Stadt	14 6 25 520	Bautzen	Dresden	02681
Schkeuditz, Stadt	14 7 30 270	Nordsachsen	Leipzig	04435
Schleife	14 6 26 490	Görlitz	Dresden	02959
Schlettau, Stadt	14 5 21 520	Erzgebirgskreis	Chemnitz	09487
Schmiedeberg	14 6 28 350	Sächsische Schweiz-Osterzgebirge	Dresden	01762
Schmölln-Putzkau	14 6 25 530	Bautzen	Dresden	01877
Schneeberg, Stadt	14 5 21 530	Erzgebirgskreis	Chemnitz	08289
Schönau-Berzdorf a. d. Eigen	14 6 26 500	Görlitz	Dresden	02899
Schönbach	14 6 26 510	Görlitz	Dresden	02708
Schönberg	14 5 24 270	Zwickau	Chemnitz	08393
Schöneck/Vogtl., Stadt	14 5 23 370	Vogtlandkreis	Chemnitz	08261
Schönfeld	14 6 27 250	Meißen	Dresden	01561
Schönheide	14 5 21 540	Erzgebirgskreis	Chemnitz	08304
Schönteichen	14 6 25 540	Bautzen	Dresden	01920
Schönwölkau	14 7 30 280	Nordsachsen	Leipzig	04509
Schöpstal	14 6 26 520	Görlitz	Dresden	02829
Schwarzenberg/Erzgeb., Stadt	14 5 21 550	Erzgebirgskreis	Chemnitz	08340
Schwepnitz	14 6 25 550	Bautzen	Dresden	01936
Sebnitz, Stadt	14 6 28 360	Sächsische Schweiz-Osterzgebirge	Dresden	01855
Seelitz	14 5 22 530	Mittelsachsen	Chemnitz	09306
Sehmatal	14 5 21 560	Erzgebirgskreis	Chemnitz	09465
Seiffen/Erzgeb., Kurort	14 5 21 570	Erzgebirgskreis	Chemnitz	09548
Seiffhennersdorf, Stadt	14 6 26 530	Görlitz	Dresden	02782
Sohland a. d. Spree	14 6 25 560	Bautzen	Dresden	02689
Sohland a. Rotstein	14 6 26 540	Görlitz	Dresden	02894
Sornzig-Ablaß	14 7 30 290	Nordsachsen	Leipzig	04769
Sosa	14 5 21 580	Erzgebirgskreis	Chemnitz	08326
Spreetal	14 6 25 570	Bautzen	Dresden	02979
St. Egidien	14 5 24 280	Zwickau	Chemnitz	09356
Stadt Wehlen, Stadt	14 6 28 370	Sächsische Schweiz-Osterzgebirge	Dresden	01829
Stauchitz	14 6 27 260	Meißen	Dresden	01594
Steina	14 6 25 580	Bautzen	Dresden	01920
Steinberg	14 5 23 380	Vogtlandkreis	Chemnitz	08237
Steinigtwolmsdorf	14 6 25 590	Bautzen	Dresden	01904
Stollberg/Erzgeb., Stadt	14 5 21 590	Erzgebirgskreis	Chemnitz	09366
Stolpen, Stadt	14 6 28 380	Sächsische Schweiz-Osterzgebirge	Dresden	01833
Strahwalde	14 6 26 550	Görlitz	Dresden	02747
Strehla, Stadt	14 6 27 270	Meißen	Dresden	01616
Striegistal	14 5 22 540	Mittelsachsen	Chemnitz	09661
Struppen	14 6 28 390	Sächsische Schweiz-Osterzgebirge	Dresden	01796
Stützengrün	14 5 21 600	Erzgebirgskreis	Chemnitz	08328
Syrau	14 5 23 390	Vogtlandkreis	Chemnitz	08548
T				
Tannenberg	14 5 21 610	Erzgebirgskreis	Chemnitz	09468
Tannenbergsthal	14 5 23 400	Vogtlandkreis	Chemnitz	08262
Taucha, Stadt	14 7 30 300	Nordsachsen	Leipzig	04425

Noch: Alphabetisches Verzeichnis der Gemeinden

Gemeinde	Schlüsselnummer	Kreisfreie Stadt/Landkreis	Direktionsbezirk	PLZ
Taura	14 5 22 550	Mittelsachsen	Chemnitz	09249
Tauscha	14 6 27 280	Meißen	Dresden	01561
Thalheim/Erzgeb., Stadt	14 5 21 620	Erzgebirgskreis	Chemnitz	09380
Thallwitz	14 7 29 380	Leipzig	Leipzig	04808
Tharandt, Stadt	14 6 28 400	Sächsische Schweiz-Osterzgebirge	Dresden	01737
Thermalbad Wiesenbad	14 5 21 630	Erzgebirgskreis	Chemnitz	09488
Theuma	14 5 23 410	Vogtlandkreis	Chemnitz	08541
Thiendorf	14 6 27 290	Meißen	Dresden	01561
Thum, Stadt	14 5 21 640	Erzgebirgskreis	Chemnitz	09419
Thümmnitzwalde	14 7 29 390	Leipzig	Leipzig	04668
Tirpersdorf	14 5 23 420	Vogtlandkreis	Chemnitz	08606
Torgau, Stadt	14 7 30 310	Nordsachsen	Leipzig	04860
Trebendorf	14 6 26 560	Görlitz	Dresden	02959
Trebsen/Mulde, Stadt	14 7 29 400	Leipzig	Leipzig	04687
Treuen, Stadt	14 5 23 430	Vogtlandkreis	Chemnitz	08233
Triebel/Vogtl.	14 5 23 440	Vogtlandkreis	Chemnitz	08606
Triebischtal	14 6 27 300	Meißen	Dresden	01665
Trossin	14 7 30 320	Nordsachsen	Leipzig	04880
V				
Venusberg	14 5 21 650	Erzgebirgskreis	Chemnitz	09435
Vierkirchen	14 6 26 570	Görlitz	Dresden	02894
W				
Wachau	14 6 25 600	Bautzen	Dresden	01454
Waldenburg, Stadt	14 5 24 290	Zwickau	Chemnitz	08396
Waldheim, Stadt	14 5 22 570	Mittelsachsen	Chemnitz	04736
Waldhufen	14 6 26 580	Görlitz	Dresden	02906
Waldkirchen/Erzgeb.	14 5 21 660	Erzgebirgskreis	Chemnitz	09437
Wechselburg	14 5 22 580	Mittelsachsen	Chemnitz	09306
Weinböhlen	14 6 27 310	Meißen	Dresden	01689
Weischlitz	14 5 23 450	Vogtlandkreis	Chemnitz	08538
Weißenberg, Stadt	14 6 25 610	Bautzen	Dresden	02627
Weißborn/Erzgeb.	14 5 22 590	Mittelsachsen	Chemnitz	09600
Weißig a. Raschütz	14 6 27 320	Meißen	Dresden	01561
Weißkeißel	14 6 26 590	Görlitz	Dresden	02943
Weißwasser/O.L., Stadt	14 6 26 600	Görlitz	Dresden	02943
Werda	14 5 23 460	Vogtlandkreis	Chemnitz	08223
Werdau, Stadt	14 5 24 300	Zwickau	Chemnitz	08412
Wermisdorf	14 7 30 330	Nordsachsen	Leipzig	04779
Wiedemar	14 7 30 340	Nordsachsen	Leipzig	04509
Wiednitz	14 6 25 620	Bautzen	Dresden	02994
Wildenfels, Stadt	14 5 24 310	Zwickau	Chemnitz	08134
Wildenhain	14 6 27 330	Meißen	Dresden	01561
Wilkau-Haßlau, Stadt	14 5 24 320	Zwickau	Chemnitz	08112
Wilsdruff, Stadt	14 6 28 410	Sächsische Schweiz-Osterzgebirge	Dresden	01723
Wilthen, Stadt	14 6 25 630	Bautzen	Dresden	02681
Wittichenau, Stadt	14 6 25 640	Bautzen	Dresden	02997
Wolkenstein, Stadt	14 5 21 670	Erzgebirgskreis	Chemnitz	09429
Wülknitz	14 6 27 340	Meißen	Dresden	01609
Wurzen, Stadt	14 7 29 410	Leipzig	Leipzig	04808

Noch: Alphabetisches Verzeichnis der Gemeinden

Gemeinde	Schlüssel- nummer	Kreisfreie Stadt/Landkreis	Direktions- bezirk	PLZ
Z				
Zabeltitz	14 6 27 350	Meißen	Dresden	01561
Zeithain	14 6 27 360	Meißen	Dresden	01619
Zettlitz	14 5 22 600	Mittelsachsen	Chemnitz	09306
Ziegra-Knobelsdorf	14 5 22 610	Mittelsachsen	Chemnitz	04720
Zinna	14 7 30 350	Nordsachsen	Leipzig	04860
Zittau, Stadt	14 6 26 610	Görlitz	Dresden	02763
Zöblitz, Stadt	14 5 21 680	Erzgebirgskreis	Chemnitz	09517
Zschadraß	14 7 29 420	Leipzig	Leipzig	04680
Zschaitz-Ottewig	14 5 22 620	Mittelsachsen	Chemnitz	04720
Zschepplin	14 7 30 360	Nordsachsen	Leipzig	04838
Zschopau, Stadt	14 5 21 690	Erzgebirgskreis	Chemnitz	09405
Zschorlau	14 5 21 700	Erzgebirgskreis	Chemnitz	08321
Zwenkau, Stadt	14 7 29 430	Leipzig	Leipzig	04442
Zwickau, Stadt	14 5 24 330	Zwickau	Chemnitz	08056
Zwochau	14 7 30 370	Nordsachsen	Leipzig	04509
Zwönitz, Stadt	14 5 21 710	Erzgebirgskreis	Chemnitz	08297
Zwota	14 5 23 470	Vogtlandkreis	Chemnitz	08267

Erläuterungen zum Tabellenteil

Fläche

Die Flächenangaben (Katasterflächen) basieren auf den Angaben des Staatsbetriebes für Geobasisinformation und Vermessung Sachsen zum Stichtag 31. Dezember des jeweiligen Jahres. Flächenänderungen ergeben sich aus Grenzänderungen oder Neuvermessungen.

Bevölkerungsstand

Grundlage des Systems der Bevölkerungsstatistik sind die in größeren Zeitabständen zu einem Stichtag stattfindenden Volkszählungen, bei denen demographische Grunddaten der Bevölkerung in regionaler Gliederung nach Gemeinden erhoben werden.

Die laufende Fortschreibung der Bevölkerung zwischen den Zählungen zur Ermittlung des Bevölkerungsstandes für gegebene Zeitpunkte erfolgt nach den Ergebnissen der Statistik der natürlichen Bevölkerungsbewegung (Geburten, Sterbefälle) und der räumlichen Bevölkerungsbewegung (Zuzüge, Fortzüge). Basis der jetzigen Fortschreibung ist die am 3. Oktober 1990 nachgewiesene Bevölkerung. Dieses Ergebnis wird dem einer Volkszählung gleichgesetzt. Bei der Bevölkerungsfortschreibung 2007 wurden darüber hinaus Bestandsänderungen resultierend aus nachgereichten Meldungen der Standes- und Meldeämter berücksichtigt. Dadurch verringerte sich der Bevölkerungsstand zum 31. Dezember 2007 um 3 216 Einwohner.

Zur Bevölkerung zählen bei der Fortschreibung alle Personen, die im ausgewiesenen Gebiet ihre alleinige Wohnung oder Hauptwohnung haben, ausgenommen die Angehörigen der ausländischen Stationierungstreitkräfte sowie der ausländischen diplomatischen und konsularischen Vertretungen mit ihren Familienangehörigen.

Hauptwohnung ist die vorwiegend benutzte Wohnung des Einwohners. Hauptwohnung eines verheirateten Einwohners, der nicht dauernd von seiner Familie getrennt lebt, ist die vorwiegend benutzte Wohnung der Familie. In Zweifelsfällen ist die vorwiegend benutzte Wohnung dort, wo der Schwerpunkt der Lebensbeziehungen des Einwohners liegt.

Bei Teilumgliederungen wurde die Bevölkerung zum 3. Oktober 1990 entsprechend den prozentualen Anteilen zum Zeitpunkt der Teilung berechnet.

Bevölkerungsbewegung

Lebendgeborene

Zu den Lebendgeborenen zählen alle Kinder, bei denen entweder das Herz geschlagen oder die Nabelschnur pulsirt oder die natürliche Lungenatmung eingesetzt hat.

Geborene, bei denen nicht mindestens eines dieser Lebenszeichen und ein Mindestgewicht von 500 Gramm vorliegen, werden als Totgeborene registriert.

Die regionale Zuordnung der Geborenen erfolgt nach dem Ort der alleinigen Wohnung oder Hauptwohnung der Mutter.

Gestorbene

Als Gestorbene werden alle amtlich festgestellten Sterbefälle gezählt, außer Totgeborene, standesamtlich beurkundete Kriegssterbefälle und gerichtliche Todeserklärungen.

Die regionale Zuordnung der Gestorbenen erfolgt nach dem Ort ihrer alleinigen Wohnung oder Hauptwohnung.

Wanderungen

Die Statistik der räumlichen Bevölkerungsbewegung (Wanderungsstatistik) erfasst die Zuzüge (behördliche Anmeldungen) und Fortzüge (behördliche Abmeldungen) über Gemeindegrenzen innerhalb des Freistaates Sachsen (Wanderungen innerhalb Sachsens) sowie über die Grenze des Freistaates Sachsen (Wanderungen über die Landesgrenze). In dieser Veröffentlichung werden die Zu- und Fortzüge über die jeweilige Gebietsgrenze (z. B. Gemeinde, Landkreis, Direktionsbezirk, Land) abgebildet. Einbezogen werden nur Personen, die zur Bevölkerung im Sinne der Fortschreibung gehören. Die Differenz zwischen der Anzahl der Zuzüge und Fortzüge ist der Wanderungssaldo (Überschuss der Zu- bzw. Fortzüge).

Wohnungsstatuswechsel zählen beim neuen Ort der alleinigen Wohnung oder Hauptwohnung als Zuzüge, beim entsprechenden bisherigen Ort als Fortzüge.

Zu- und Fortzüge in bzw. aus teilumgegliederte(n) Gebiete(n) blieben bei der Ausweisung der Zu- und Fortzüge unberücksichtigt.

Allgemein bildende Schulen

Grundschulen

Die Grundschulen umfassen die Klassenstufen 1 bis 4. Sie haben die Aufgabe, alle Schüler in einem gemeinsamen Bildungsgang ausgehend von den individuellen Lern- und Entwicklungsvoraussetzungen unter Einbeziehung von Elementen des spielerischen und kreativen Lernens zu den weiterführenden Bildungsgängen zu führen.

Mittelschulen

Die Mittelschulen umfassen die Klassenstufen 5 bis 10 und vermitteln eine allgemeine und berufsvorbereitende Bildung. Die Klassenstufen 5 und 6 haben Orientierungsfunktion, ab Klassenstufe 7 beginnt eine auf Leistungsentwicklung und Abschlüsse bezogene Differenzierung.

Ebenfalls ab Klassenstufe 7 beginnt für alle Schüler eine neigungsorientierte Differenzierung. Im Rahmen wahllobigatorischer Angebote wählen die Schüler der Klassenstufen 7 bis 9 pro Schuljahr einen Neigungskurs und die Schüler der Klassenstufe 10 einen Vertiefungskurs entsprechend ihrer Interessen und Begabungen. Die Ausbildung an den Mittelschulen schließt mit dem Hauptschulabschluss, dem qualifizierenden Hauptschulabschluss oder dem Realschulabschluss ab.

Gymnasien

Die Gymnasien vermitteln den Schülern mit entsprechenden Begabungen und Bildungsabsichten eine vertiefte allgemeine Bildung. Sie umfassen die Klassen- bzw. Jahrgangsstufen 5 bis 12, wobei die Klassenstufen 5 und 6 Orientierungsfunktion haben. An den Gymnasien werden besondere Profile eingerichtet. Die Schüler der Gymnasien schließen ihre Ausbildung mit der Abiturprüfung ab und erwerben die allgemeine Hochschulreife.

Allgemein bildende Förderschulen

Die allgemein bildenden Förderschulen werden von Schülern besucht, die wegen der Beeinträchtigung einer oder mehrerer physischer oder psychischer Funktionen auch durch besondere Hilfen in den anderen allgemein bildenden Schulen nicht oder nicht hinreichend integriert werden können und deshalb über einen längeren Zeitraum einer sonderpädagogischen Förderung bedürfen. An den allgemein bildenden Förderschulen können die Abschlüsse der übrigen Schularten erworben werden.

Absolventen/Abgänger

Absolventen/Abgänger sind Schüler, die nach Erfüllung der Vollzeitschulpflicht (neun Schuljahre) die allgemein bildende Schule mit einem Abschlusszeugnis (Absolventen) oder Abgangszeugnis (Abgänger) verlassen. Schüler von Mittelschulen, Gymnasien und allgemein bildenden Förderschulen ohne Abschluss erhalten ein Abgangszeugnis. Ein Zeugnis zur Schulentlassung erhalten die Schüler im Förderschwerpunkt geistige Entwicklung.

Berufsbildende Schulen

Berufsbildende Schulen umfassen alle öffentlichen und Schulen in freier Trägerschaft im Freistaat Sachsen. Alle berufsbildenden Schulen befinden sich in Verantwortung des Sächsischen Staatsministeriums für Kultus. Die berufsbildenden Schulen sind seit dem Schuljahr 1992/93 in Berufliche Schulzentren (BSZ) integriert. Auf diese Art wird es möglich, auch wenige Klassen einer Schulart zu bilden und eine flächendeckende Beschulung zu erreichen. An jedem BSZ können mehrere Schularten gemäß §§ 8 bis 13 a SchulG vorhanden sein. Jede vorhandene Schulart kann es am BSZ nur einmal geben.

Berufsbildende Förderschulen werden von Schülern besucht, die auch durch besondere Hilfen an einer anderen berufsbildenden Schule nicht integriert werden können und deshalb über einen längeren Zeitraum einer sonderpädagogischen Förderung bedürfen. Lerninhalte und Abschlüsse entsprechen denen der jeweiligen berufsbildenden Schulart. Bis zum Schuljahr 2003/04 wurden diese Schüler an den berufsbildenden Schulen für Behinderte unterrichtet. Mit der Neufassung des Schulgesetzes vom 16. Juli 2004 gibt es im Freistaat Sachsen ab dem Schuljahr 2004/05 berufsbildende Förderschulen (§ 13a SchulG) für jede entsprechende Schulart [z. B. Berufsfachschulen und Berufsfachschulen (berufsbildende Förderschulen)].

Lehrpersonen

Lehrpersonen sind jene, die ganz oder teilweise im Rahmen gesetzlich oder vertraglich festgesetzter Pflichtstunden unterrichten bzw. unter Berücksichtigung von Anrechnungsstunden eine Schule leiten. Es wird nur die Zahl der hauptberuflich voll- und teilzeitbeschäftigten Lehrpersonen dargestellt.

Gewerbeanzeigen

Auskunftspflichtig für die Gewerbeanzeigenstatistik sind die Gewerbeanzeigenden, die ihre Pflicht durch die Erstattung der Anzeige im Durchschriftverfahren erfüllen. Die zuständigen Behörden übermitteln die Gewerbeanzeigen monatlich an die zuständigen statistischen Ämter. Anzeigepflicht nach den §§ 14, 15 und 55c der Gewerbeordnung besteht für den Betreiber eines „Gewerbes“ bzw. für „selbstständige Gewerbetreibende“. Als Gewerbe gilt jede erlaubte selbstständige Tätigkeit, die auf Dauer angelegt ist und in Absicht der Gewinnerzielung betrieben wird.

Ausgenommen von der Anzeigepflicht sind die sogenannte Urproduktion (Land- und Forstwirtschaft, Garten- und Weinbau, Fischerei, Bergbau), freie Berufe im Sinne des Gewerberechts (Ärzte, Rechtsanwälte, Notare, Wirtschaftsprüfer, freie wissenschaftliche, künstlerische oder schriftstellerische Tätigkeiten), Versicherungsunternehmen und die Verwaltung eigenen Vermögens.

Eine Anmeldung ist abzugeben bei

- Neuerrichtung eines Gewerbebetriebes, einer Zweigniederlassung oder einer unselbstständigen Zweigstelle in Differenzierung nach
 - Neugründungen,
 - Gründungen nach Umwandlungsgesetz (z. B. Verschmelzung, Spaltung)
- Zuzug eines bestehenden Betriebes aus einem anderen Gewerbebezirk, d. h. Wiedereröffnung nach Verlegung

- Übernahme eines bereits bestehenden Betriebes, differenziert ausgewiesen auf Grund von
 - Rechtsformwechsel,
 - Gesellschaftereintritt,
 - Erbfolge, Kauf oder Pacht.

Eine A b m e l d u n g ist abzugeben bei

- Aufgabe eines Gewerbebetriebes, einer Zweigniederlassung oder einer unselbstständigen Zweigstelle in Differenzierung nach
 - vollständigen Aufgaben,
 - Schließungen nach Umwandlungsgesetz (z. B. Verschmelzung, Spaltung)
- Fortzug eines bestehenden Gewerbebetriebes in einen anderen Gewerbeamtsbereich, d. h. Schließung wegen Verlegung,
- Übergabe eines weiterhin bestehenden Betriebes auf Grund von
 - Rechtsformwechsel,
 - Gesellschafteraustritt,
 - Erbfolge, Verkauf oder Verpachtung.

Die Gewerbean- und -abmeldungen beinhalten neben den Hilfsmerkmalen, Name/Firmierung und Anschrift des Gewerbebetriebes, eine Reihe von betriebsbezogenen Merkmalen wie die verbalen Angaben zur aufgenommenen bzw. beendeten Tätigkeit und den Grund der Betriebsaufnahme bzw. Betriebsaufgabe. Jedes Gewerbe wird gemäß den verbalen Angaben auf der Gewerbeanzeige zur angemeldeten bzw. beendeten Tätigkeit einer Wirtschaftsabteilung der „Klassifikation der Wirtschaftszweige“, Ausgabe 2003 (WZ 2003) zugeordnet.

Sozialversicherungspflichtig Beschäftigte

Sozialversicherungspflichtig Beschäftigte sind alle Arbeitnehmer und Personen in beruflicher Ausbildung, die in der gesetzlichen Rentenversicherung, Krankenversicherung, Pflegeversicherung und/oder Arbeitslosenversicherung pflichtversichert sind oder für die Beiträge zur gesetzlichen Rentenversicherung gezahlt werden. Ab Stichtag 1. April 1999 sind Arbeitgeber verpflichtet, auch für Personen, die ausschließlich sogenannte geringfügig entlohnte Tätigkeiten ausüben, pauschalierte Beiträge zu Kranken- und Rentenversicherung zu entrichten. Personen, die nur wegen dieser gesetzlichen Neuregelung in den Kreis der sozialversicherungspflichtig Beschäftigten gelangt sind, sind in den Ergebnissen nicht enthalten. Personen, die als einzige Tätigkeit eine kurzzeitige Beschäftigung im Sinne des § 8 Abs.1 SGB IV ausüben, bleiben auch nach den neuen rechtlichen Regelungen frei von der Versicherungspflicht.

Die regionale Zuordnung der Beschäftigten erfolgt nach ihrem von den auskunftspflichtigen Arbeitsgebern angegebenen Arbeits- bzw. Wohnort.

Arbeitslose

Arbeitslose sind Arbeitssuchende bis zur Vollendung des 65. Lebensjahres, die beschäftigungslos, nicht Schüler, Studenten oder Teilnehmer an beruflichen Bildungsmaßnahmen, nicht arbeitsunfähig erkrankt, nicht Empfänger von Altersrente sind und eine versicherungspflichtige, mindestens 15 Stunden wöchentlich umfassende Beschäftigung suchen. Sie müssen für eine Arbeitsaufnahme sofort zur Verfügung stehen. Arbeitslose müssen sich persönlich bei ihrer zuständigen Agentur für Arbeit oder bei dem zuständigen Träger der Grundsicherung für Arbeitssuchende nach dem SGB II gemeldet haben.

Bodenfläche nach Art der tatsächlichen Nutzung

Die Bodenfläche einer regionalen Einheit (z. B. der Gemeinde) setzt sich aus allen innerhalb der festgelegten Grenzen dieses Gebiets liegenden Flächen zusammen. Erhebungsgrundlage für die Flächenerhebung nach Art der tatsächlichen Nutzung stellen die Liegenschaftskataster dar. Für die statistische Auswertung im Rahmen der Flächenerhebung werden die zu jedem Flurstück im Liegenschaftskataster gespeicherten Informationen über die Flurstücksfläche sowie über die Art der Nutzung abgefragt. Dazu wurden im Nutzungsartenschlüsselverzeichnis der Arbeitsgemeinschaft der Vermessungsverwaltung (AdV) folgende Flächendefinitionen vorgegeben.

Bodenfläche insgesamt

Fläche bis zur so genannten Küstenlinie - das ist die Grenze zwischen Meer und Festland bei einem mittleren Wasserstand – einschließlich der Binnengewässer (ohne Bodensee).

Siedlungs- und Verkehrsfläche

Summe mehrerer sehr heterogener Flächennutzungsarten, die durch eine überwiegend siedlungswirtschaftliche bzw. siedlungswirtschaftlichen Zwecken dienende Ergänzungsfunktion gekennzeichnet sind. Sie setzt sich aus der Gebäude- und Freifläche, der Betriebsfläche (ohne Abbauland), der Erholungsfläche, der Verkehrsfläche und der Fläche für Friedhöfe zusammen. Sie kann keineswegs mit dem Begriff "versiegelt" gleichgesetzt werden, da sie einen nicht quantifizierbaren Anteil von nicht bebauten und nicht versiegelten Frei- und Grünflächen enthält.

Gebäude- und Freifläche

Dazu gehören Flächen mit Gebäuden (Gebäudeflächen) und unbebaute Flächen (Freiflächen), die Zwecken der Gebäude untergeordnet sind. Zu den unterzuordnenden Flächen zählen insbesondere Vorgärten, Hausgärten, Spielplätze, Stellplätze usw., die mit der Bebauung im Zusammenhang stehen.

Betriebsfläche (ohne Abbauland)

Die Betriebsfläche umfasst alle unbebauten Flächen, die gewerblich, industriell oder für Zwecke der Ver- und Entsorgung genutzt werden z. B. Abbauland, Halde, Lagerplatz, Versorgungsanlagen, Entsorgungsanlagen. Als Abbauland gelten unbebaute Flächen, die vorherrschend durch Abbau der Bodensubstanz genutzt werden (z. B. Sand, Kies, Kohle).

Erholungsfläche

Die Erholungsfläche umfasst unbebaute Flächen, die dem Sport und der Erholung dienen (z. B. Sportfläche, Park, Zoologischer Garten, Campingplatz, Kleingarten).

Verkehrsfläche

Hierzu zählen unbebaute Flächen, die dem Straßen-, Schienen- oder Luftverkehr dienen sowie Landflächen, die dem Verkehr auf den Wasserstraßen dienen.

Friedhofsfläche

Das sind unbebaute Flächen, die zur Bestattung dienen oder gedient haben, sofern nicht vom Charakter der Anlage her die Zuordnung zu Grünanlage zutreffender ist.

Landwirtschaft**Bodennutzungshaupterhebung und Viehzählung**

Die Bodennutzungshaupterhebung und die Viehzählung wurden als Teil der Agrarstrukturerhebung im Mai 2007 durchgeführt. Der Erfassungsbereich dieser Erhebung erstreckt sich nach der Novellierung des Agrarstatistikgesetzes vom Juni 1998 unabhängig von der Erwerbsart auf landwirtschaftliche Betriebe:

1. mit einer landwirtschaftlich genutzten Fläche (LF) von mindestens zwei Hektar oder
2. mit einer Waldfläche von mindestens zehn Hektar oder
3. die eine der nachfolgenden Erfassungsgrenzen erreichen oder überschreiten:
 - jeweils acht Rinder oder Schweine
 - 20 Schafe
 - jeweils 200 Legehennen oder Junghennen oder Schlacht-, Masthähne, -hühner und sonstige Hähne
 - insgesamt 200 Gänse, Enten und Truthühner
 - jeweils 30 Ar bestockter Rebfläche oder Obstfläche, auch soweit sie nicht im Ertrag stehen
 - 30 Ar Hopfen oder Tabak
 - 30 Ar Baumschulen
 - 30 Ar Gemüseanbau im Freiland oder Blumen- und Zierpflanzenanbau im Freiland oder Anbau von Heil- und Gewürzpflanzen oder Gartenbausämereien für Erwerbszwecke

- drei Ar Anbau von Gemüse oder Blumen und Zierpflanzen unter Glas für Erwerbszwecke.

Betriebsgrößen, Kulturarten und Fläche sowie die Merkmale der Viehzählung wurden im Rahmen der Agrarstrukturerhebung 2007 total erfasst. Alle Zahlenangaben der vorliegenden Veröffentlichung beziehen sich ausschließlich auf die Bodennutzung und Viehhaltung in landwirtschaftlichen Betrieben. Die regionale Zuordnung der Flächen und Viehbestände zu den Gemeinden und Kreisen richtet sich nach dem Sitz des Betriebes (Betriebs-sitzprinzip).

Landwirtschaftlicher Betrieb

Technisch-wirtschaftliche Einheit, die für Rechnung des Inhabers (Betriebsinhabers) bewirtschaftet wird, einer einheitlichen Betriebsführung untersteht und land- und/oder forstwirtschaftliche Erzeugnisse hervorbringt.

Landwirtschaftlich genutzte Fläche

Fläche, die zur Erzeugung pflanzlicher landwirtschaftlicher Produkte bestimmt ist. Hierzu rechnen die Flächen der folgenden Nutzungsarten: Ackerland, Dauergrünland, Gartenland, Obstanlagen, Baumschulen, Rebland, Korbweiden- und Pappelanlagen sowie Weihnachtsbaumkulturen außerhalb des Waldes.

Verarbeitendes Gewerbe sowie Bergbau und Gewinnung von Steinen und Erden

Der Erhebungsbereich umfasst die wirtschaftlichen Tätigkeiten nach den Abschnitten C „Bergbau und Gewinnung von Steinen und Erden“ sowie D „Verarbeitendes Gewerbe“ der statistischen Systematik der Wirtschaftszweige in der Europäischen Gemeinschaft (NACE Rev. 1.1) bzw. der daraus abgeleiteten deutschen Klassifikation der Wirtschaftszweige, Ausgabe 2003 (WZ 2003).

Meldepflichtig sind alle produzierenden Betriebe von Unternehmen des Verarbeitenden Gewerbes sowie des Bergbaus und der Gewinnung von Steinen und Erden (Industrie und Handwerk) mit im Allgemeinen 20 und mehr tätigen Personen und Betriebe des Verarbeitenden Gewerbes sowie des Bergbaus und der Gewinnung von Steinen und Erden mit 20 und mehr tätigen Personen von Mehrbetriebsunternehmen anderer Wirtschaftsbereiche außerhalb des oben genannten Erhebungsbereiches. Die Angaben zur Zahl der Betriebe sowie zu den tätigen Personen beziehen sich auf den Stichtag 30. September 2007.

Betrieb

Ein Betrieb ist ein an einem Standort gelegenes Unternehmen oder ein Teil eines Unternehmens, wenn an diesem Ort oder von diesem Ort aus Wirtschaftstätigkeiten ausgeübt werden, für die in der Regel eine oder meh-

rere Personen im Auftrag desselben Unternehmens arbeiten. Örtlich getrennte Hauptverwaltungen der Unternehmen werden im Verarbeitenden Gewerbe sowie im Bergbau und der Gewinnung von Steinen und Erden ebenfalls als eigenständige Betriebe erfasst. Die Merkmalswerte sind für den gesamten Betrieb zu melden und schließen auch die nichtproduzierenden Teile ein.

Tätige Personen (Beschäftigte)

Alle Personen, die in einem arbeitsrechtlichen Verhältnis zum Betrieb stehen, tätige Inhaber und Mitinhaber sowie unbezahlt mithelfende Familienangehörige, soweit sie mindestens ein Drittel der üblichen Arbeitszeit im Betrieb tätig sind, als Heimarbeiter auf der Lohn- und Gehaltsliste geführt werden sowie an andere Unternehmen gegen Entgelt überlassene Mitarbeiter. Nicht dazu rechnen dagegen gemäß Arbeitnehmerüberlassungsgesetz (AÜG) von anderen Unternehmen gegen Entgelt zur Arbeitsleistung überlassene Personen (Leiharbeiter). In der Zahl der tätigen Personen sind Auszubildende enthalten.

Bezahlte Entgelte

Summe der Bruttobezüge der tätigen Personen ohne Arbeitgeberanteile zur Sozialversicherung (Kranken-, Renten- und Arbeitslosenversicherung), jedoch einschließlich Lohn- und Gehaltszuschläge (auch Gratifikationen, Erfolgsprämien, Provisionen, Tantiemen usw.). Vergütungen für Auszubildende sind enthalten. Nicht erfasst werden allgemeine soziale Aufwendungen sowie Vergütungen, die als Spesenersatz anzusehen sind.

Gesamtumsatz

Umsatz aus eigenen Erzeugnissen und industriellen/handwerklichen Dienstleistungen, baugewerblicher Umsatz sowie Umsatz aus Handelsware und sonstiger nicht-industrieller Tätigkeit (z. B. Erlöse aus Vermietung und Verpachtung, aus Lizenzverträgen, Provisionseinnahmen und aus Veräußerung von Patenten sowie Erlöse aus Transportleistungen für Dritte und aus dem Verkauf von eigenen landwirtschaftlichen Erzeugnissen). Als Umsatz gilt die Summe der Rechnungsendbeträge ohne in Rechnung gestellte Umsatz-(Mehrwert-)steuer, jedoch einschließlich Verbrauchsteuern und der Kosten für Fracht, Verpackung und Porto, auch wenn diese gesondert in Rechnung gestellt werden.

Auslandsumsatz

Direkte Lieferungen und Leistungen an Empfänger, die im Ausland ansässig sind, sowie Lieferungen an Exporteure, die die bestellten Waren ohne weitere Be- und Verarbeitung in das Ausland ausführen.

Investitionen

Investitionen sind der Wert der aktivierten Bruttozugänge an Sachanlagen, d. h. Ersatz- und Neuinvestitionen (einschließlich aktivierbarer Großreparaturen und geringwertiger Wirtschaftsgüter sowie selbst erstellter und im Bau befindlicher Anlagen). Nicht berücksichtigt werden die Anzahlungen auf Anlagen, sofern sie nicht bereits aktiviert wurden, Investitionen in Zweigniederlassungen im Ausland, Zugänge durch den Kauf ganzer Unternehmen oder Betriebe, die bei Investitionen entstandenen Finanzierungskosten, Umbuchungen aus Anlagekonten auf andere Anlagekonten, der Erwerb von Finanzanlagen sowie der Erwerb von Konzessionen, Patenten, Lizenzen usw.

Energieverbrauch

Der Energieverbrauch ist der Gesamtverbrauch an Kohle, Heizöl, Erdgas, erneuerbaren Energieträgern, Strom, Fernwärme und sonstigen Energieträgern einschließlich der Mengen, die in eigenen Anlagen in andere Energiearten umgewandelt werden. Ausgewiesen werden sowohl die in den Betrieben zur Strom und Wärmeerzeugung eingesetzten als auch die nichtenergetisch genutzten Energieträger/Brennstoffe. Nicht erfasst werden Einsatzkohlen für die Brikett- und Koksherstellung, Kraftstoffe für den Einsatz in Fahrzeugen sowie technische Gase.

Baugewerbe

Vorbereitende Baustellenarbeiten, Hoch und Tiefbau (Bauhauptgewerbe)

Grundlage der Tabelle ist die Ergänzungserhebung im Bauhauptgewerbe im Juni 2007. Die Erhebung umfasst alle bauhauptgewerblichen Betriebe von Unternehmen des Bauhauptgewerbes und von Unternehmen anderer Wirtschaftsbereiche sowie Arbeitsgemeinschaften, soweit diese Einheiten im Inland tätig sind.

Bauinstallation, Sonstiges Ausbaugewerbe (Ausbaugewerbe)

Grundlage der Tabelle ist die Jährliche Erhebung im Ausbaugewerbe im Juni 2007. Die Erhebung umfasst alle ausbaugewerblichen Betriebe von Unternehmen des Ausbaugewerbes und von Unternehmen anderer Wirtschaftsbereiche mit im Allgemeinen 10 und mehr tätigen Personen sowie alle Arbeitsgemeinschaften, soweit diese Einheiten im Inland tätig sind.

Betrieb

Einbetriebsunternehmen, Haupt- und Zweigniederlassungen, Filialen sowie Bauhöfe und Baustellen, die ein eigenes Bau- oder Lohnbüro mit gesonderter Abrechnung besitzen, Arbeitsgemeinschaften und Betriebe sowie

selbstständige Betriebsabteilungen von Unternehmen, deren Schwerpunkt nicht in bauhauptgewerblicher Tätigkeit liegt, sofern sie Bauleistungen für den Absatz am Markt erbringen oder Bauten zum Zweck der Vermietung durch das eigene Unternehmen erstellen.

Tätige Personen (Beschäftigte)

Tätige Inhaber und tätige Mitinhaber, unbezahlt mithelfende Familienangehörige sowie alle in einem arbeitsrechtlichen Verhältnis zum Betrieb stehenden Personen (Arbeiter, Angestellte sowie kaufmännisch, technisch und gewerblich Auszubildende; auch Leiharbeiter oder durch andere Vertragsbeziehungen auf Baustellen tätige Personen).

Gesamtumsatz des Vorjahres

Als Umsatz gelten alle im Vorjahr (2006) im Bundesgebiet erzielten Gesamtumsätze von am Erhebungsstichtag (30. Juni 2007) bestehenden Betrieben.

Bautätigkeit und Fortschreibung des Gebäude- und Wohnungsbestandes

Baugenehmigungen/Baufertigstellungen

Die Bautätigkeitsstatistik erstreckt sich auf alle genehmigungs- und anzeigepflichtigen sowie zustimmungsbedürftigen Baumaßnahmen im Hochbau, bei denen Wohnraum oder sonstiger Nutzraum geschaffen oder verändert wird. Erfasst werden Baugenehmigungen, Baufertigstellungen und Bauabgänge.

Bei der statistischen Auswertung von Baumaßnahmen an bestehenden Gebäuden wird der Zu- oder Abgang an Wohnungen oder Wohnfläche, d. h. die Differenz zwischen "neuem" und "altem" Zustand ausgewiesen. Folglich können in den Ergebnistabellen aufgrund von Zusammenlegungen oder Nutzungsänderungen (z. B. geht Wohnfläche verloren, wenn eine Wohnung zur Arztpraxis umgebaut wird) Minuswerte auftreten.

Gebäude- und Wohnungsbestand

Der Fortschreibung des Gebäude- und Wohnungsbestandes liegen als Ausgangsdaten die Ergebnisse der Gebäude- und Wohnungszählung vom 30. September 1995 zugrunde, die jährlich mit Hilfe der Daten der Bautätigkeitsstatistik (Baufertigstellungen, Bauabgänge) ergänzt werden.

Gebäude

Gebäude sind selbstständig benutzbare, überdachte Bauwerke, die auf Dauer errichtet sind, von Menschen betreten werden können und geeignet oder bestimmt sind, dem Schutz von Menschen, Tieren oder Sachen zu dienen. Dazu gehören auch unterirdische Bauwerke ent-

sprechender Sachbestimmung, nicht aber z. B. behelfsmäßige Bauten, frei stehende selbstständige Konstruktionen, Schacht- und Stollenbauten des Bergbaus.

Wohngebäude

Wohngebäude sind Gebäude, die ausschließlich oder mindestens zur Hälfte – gemessen an der Nutzfläche nach DIN 277 – Wohnzwecken dienen.

Nichtwohngebäude

Gebäude, die überwiegend Nichtwohnzwecken dienen. Dazu zählen z. B. Anstaltsgebäude, Büro- und Verwaltungsgebäude, landwirtschaftliche und nichtlandwirtschaftliche Betriebsgebäude.

Wohnung

Eine Wohnung ist die Summe der Räume, die die Führung eines eigenen Haushaltes ermöglichen, darunter stets die Küche oder ein Raum mit Kochgelegenheit.

Wohnfläche

Die Wohnfläche von Wohnungen ist die Summe der anrechenbaren Grundfläche der Räume, die ausschließlich zu einer Wohnung gehören. Dazu gehören die Flächen von Wohn- und Schlafräumen, Küchen und Nebenräumen (Dielen, Abstellräume, Bad usw.).

Tourismus

Der Berichterstattung unterliegen alle Beherbergungsstätten, die mehr als acht Gäste gleichzeitig beherbergen können. Zu den Beherbergungsstätten zählen Hotels, Hotels garnis, Gasthöfe, Pensionen, Erholungs-, Ferien-, Schulungsheime und Boardinghouses, Ferienzentren, Ferienhäuser und -wohnungen, Hütten und Jugendherbergen sowie Vorsorge- und Rehabilitationskliniken.

Angebotene Gästebetten

Anzahl der Betten und sonstigen Schlafgelegenheiten, die tatsächlich in den geöffneten Betrieben angeboten wurden. Die Anzahl der Betten entspricht dabei der Anzahl der Personen, die bei Normalbelegung gleichzeitig hätten übernachten können. Behelfsmäßige Schlafgelegenheiten, die bei Überbelegung zusätzlich zur Verfügung stehen, sind nicht erfasst.

Ankünfte

Zahl der Gäste, die während des Kalenderjahres in Beherbergungsstätten ankamen und zum vorübergehenden Aufenthalt ein Gästebett belegten.

Übernachtungen

Zahl der Übernachtungen von Personen, die während des Kalenderjahres in Beherbergungsstätten übernachteten,

d. h. zum vorübergehenden Aufenthalt ein Gästebett belegten.

Straßenverkehrsunfälle

Straßenverkehrsunfälle sind Unfälle, bei denen infolge des Fahrverkehrs auf öffentlichen Wegen und Plätzen Personen verletzt oder getötet wurden oder Sachschaden verursacht worden ist. Die Statistik der Straßenverkehrsunfälle erfasst alle Unfälle, zu denen die Polizei herangezogen wurde. Erhebungspapiere für die Statistik der Straßenverkehrsunfälle sind die Durchdrucke der im Grundaufbau bundeseinheitlichen Verkehrsunfallanzeigen, die von den aufnehmenden Polizeibeamten ausgefüllt werden.

Schwerwiegende Unfälle mit Sachschaden (im engeren Sinne)

Das sind Unfälle, bei denen ein Straftatbestand oder eine Ordnungswidrigkeit vorlag und bei denen gleichzeitig mindestens ein Kfz aufgrund eines Unfallschadens von der Unfallstelle abgeschleppt werden musste (nicht fahrbereit). Dies betrifft auch Fälle mit Alkoholeinwirkung.

Schwerwiegende Unfälle mit Sachschaden - sonstige Sachschadensunfälle unter Alkoholeinwirkung

Dabei handelt es sich um Unfälle, bei denen mindestens ein Unfallbeteiligter unter Alkoholeinwirkung stand und gleichzeitig alle beteiligten Kfz noch fahrbereit waren.

Sonstige Sachschadensunfälle ohne Alkoholeinwirkung

Das sind Unfälle, bei denen kein Straftatbestand und keine Ordnungswidrigkeit vorlag (unabhängig davon, ob die beteiligten Kfz fahrbereit waren oder nicht) und Unfälle, bei denen ein Straftatbestand oder eine Ordnungswidrigkeit vorlag und alle beteiligten Kfz fahrbereit waren, aber kein Unfallbeteiligter unter Alkoholeinwirkung stand.

Unfälle mit Personenschaden

Das sind Unfälle, bei denen Personen getötet bzw. schwer oder leicht verletzt wurden.

Verunglückte

Verunglückte sind Personen, die beim Unfall verletzt oder getötet wurden. Dabei werden erfasst als:

Getötete: Personen, die beim Unfall oder innerhalb von 30 Tagen an den Unfallfolgen starben,

Schwerverletzte: Personen, die unmittelbar zur stationären Behandlung (für mindestens 24 Stunden) in einem Krankenhaus aufgenommen wurden,

Leichtverletzte: alle übrigen Verletzten.

Kraftfahrzeugbestand

Der Kraftfahrzeugbestand ist der Bestand aller zulassungspflichtigen Fahrzeuge und aller zulassungsfreien Fahrzeuge mit amtlichen Kennzeichen am 1. Januar eines Jahres. Nicht mehr enthalten sind jene Fahrzeuge, die bei den Zulassungsstellen vorübergehend abgemeldet wurden. Nicht einbezogen sind auch Fahrzeuge der Bundespolizei und des Technischen Hilfswerkes, Fahrzeuge der Bundeswehr, Fahrzeuge mit rotem Kennzeichen sowie Fahrzeuge mit besonderem Kennzeichen (Zollkennzeichen). Quelle für die Angaben zum Fahrzeugbestand ist das Zentrale Fahrzeugregister des Kraftfahrt-Bundesamtes in Flensburg.

Steuern

Ist-Aufkommen der Realsteuern

Der von den Steuerpflichtigen in der einzelnen Gemeinde im Laufe des Kalenderjahres aufgebrauchte Steuerbetrag in den Steuerarten Grundsteuer A, Grundsteuer B und Gewerbesteuer.

Gemeindeanteil an der Einkommensteuer

Anteil, der den Gemeinden in Höhe von 15 Prozent des Jahresaufkommens an der Lohnsteuer und veranlagten Einkommensteuer sowie von 12 Prozent des Aufkommens aus dem Zinsabschlag des Landes zusteht. Die Verteilung des Einkommensteueranteils auf die Gemeinden richtete sich in den neuen Bundesländern im Jahr 2007 nach Schlüsselzahlen, die auf der Basis der Lohn- und Einkommensteuerstatistik 1998 ermittelt wurden. Bei der Berechnung des Gemeindeanteils an der Einkommensteuer wurde die Schlussabrechnung, bei der die Zahlungen hierzu erst im Folgejahr geleistet werden, in die Berechnung einbezogen.

Gemeindeanteil an der Umsatzsteuer

Anteil, der den Gemeinden am Aufkommen der Umsatzsteuer zusteht. Wie beim Gemeindeanteil an der Einkommensteuer wurde die Schlussabrechnung einbezogen.

Hebesatz

Von der Gemeinde für das jeweilige Kalenderjahr festgesetzter Prozentsatz, der auf die Messbeträge der Realsteuern angewendet wird und der für die einzelnen Realsteuerarten unterschiedlich hoch sein kann.

Realsteueraufbringungskraft

Zur Ermittlung der Realsteueraufbringungskraft werden die Grundbeträge der Gemeinden je Realsteuerart mit dem jeweiligen Landesdurchschnittshebesatz (Durchschnittshebesatz des Landes je Realsteuerart) multipli-

ziert. Aus der Addition der somit ermittelten fiktiven Ist-Aufkommen der Grundsteuer A, Grundsteuer B und Gewerbesteuer ergibt sich die Realsteueraufbringungskraft je Gemeinde. Durch die Verwendung gleicher Hebesätze wird die Wirkung der unterschiedlichen Hebesatzanspannungen der Gemeinden ausgeschaltet.

Steuereinnahmekraft

Realsteueraufbringungskraft abzüglich der Gewerbesteuerumlage und zuzüglich des Gemeindeanteils an der Einkommensteuer und des Gemeindeanteils an der Umsatzsteuer.

Schuldenstand

Die Erhebung zum jährlichen Schuldenstand erfasst sowohl den Schuldenstand am Ende des Berichtsjahres als auch alle in der Zeit vom 1. Januar bis 31. Dezember eines Berichtsjahres neu aufgenommenen Schulden zum Zeitpunkt des Mittelzuflusses und die im gleichen Zeitraum zurückgezahlten Schuldbeträge.

Die Ergebnisse beinhalten auch den Schuldenstand des jeweiligen Landkreises und der Verwaltungsverbände, die Summe für Sachsen enthält zusätzlich noch den Kommunalen Sozialverband Sachsen.

Personal im öffentlichen Dienst

Im Personalbestand des Landes und der Gemeinden/Gemeindeverbände sind die Beschäftigten der im Haushalt brutto geführten Behörden, Gerichte, Ämter und Einrichtungen (Kernhaushalt - Beschäftigungsbereich 11 (staatlich) bzw. 21 (kommunal)), der aus dem Haushalt ausgegliederten und als Sonderrechnung geführten rechtlich unselbstständigen Einrichtungen und Unternehmen (Staatsbetriebe - Beschäftigungsbereich 12 und kommunale Eigenbetriebe - Beschäftigungsbereich 22) sowie der als Sonderrechnung geführten rechtlich unselbstständigen Krankenhäuser (Beschäftigungsbereich 13 (staatlich) bzw. 23 (kommunal)) enthalten.

Zum Personal-Ist-Bestand zählen alle Beschäftigten, die am 30. Juni des jeweiligen Berichtsjahres in einem unmittelbaren Dienst- oder Arbeitsvertragsverhältnis zu einer berichtspflichtigen Dienststelle stehen und in der Regel Gehalt, Entgelt bzw. Vergütung oder Lohn aus den Haushaltsmitteln der Berichtsstelle beziehen. Hierzu gehören neben den Dauerbeschäftigten auch die Beschäftigten in Ausbildung, die Beschäftigten mit Zeitvertrag sowie die AFG-Beschäftigten nach §§ 260ff. Drittes Buch Sozialgesetzbuch -Arbeitsförderung-, Artikel 1 des Gesetzes vom 24. März 1997 (BGBl. I S. 594, 595), zuletzt geändert durch Artikel 4 des Gesetzes vom 26. März 2007 (BGBl. I S. 378).

Das Ergebnis für Sachsen enthält beim Personal des Landes auch Beschäftigte, deren Arbeitsort sich außer-

halb des Freistaats Sachsen befindet. Beim Personal der Gemeinden und Gemeindeverbände sind die Beschäftigten des Kommunalen Sozialverbandes Sachsen enthalten.

Einnahmen und Ausgaben der öffentlichen Kommunalhaushalte

Einnahmen/Ausgaben der laufenden Rechnung

Summe aller Einnahmen bzw. Ausgaben (ohne haushaltstechnische Verrechnungen), die im Rahmen des Verwaltungsvollzuges sowie des Betriebes von Einrichtungen und Anstalten meistens regelmäßig anfallen und nicht vermögenswirksam sind, bereinigt um Zahlungen von gleicher Ebene, d. h. zwischen Gemeinden und Gemeindeverbänden (siehe dazu Zahlungen von gleicher Ebene).

Einnahmen/Ausgaben der Kapitalrechnung

Summe aller Einnahmen bzw. Ausgaben (ohne haushaltstechnische Verrechnungen und besondere Finanzierungsvorgänge), die eine Vermögensänderung herbeiführen oder der Finanzierung von Investitionen anderer Träger dienen und keine besonderen Finanzierungsvorgänge darstellen, bereinigt um Zahlungen von gleicher Ebene, d. h. zwischen Gemeinden und Gemeindeverbänden.

Bereinigte Einnahmen/Ausgaben

Summe aller Einnahmen bzw. Ausgaben der laufenden Rechnung und der Kapitalrechnung

Zahlungen von gleicher Ebene

Durch die Zahlungen zwischen den einzelnen öffentlichen Haushalten ergeben sich bei der Zusammenfassung der Ergebnisse mehrerer Körperschaften oder Körperschaftsgruppen zu einer Darstellungsebene Doppelzahlungen. Die finanzstatistische Bereinigung dieser Doppelzahlungen kann dabei nicht bei einzelnen Einnahme- oder Ausgabearten, sondern nur global erfolgen, indem die Zahlungen zwischen den einzelnen Körperschaften oder Körperschaftsgruppen – in Höhe der Zahlungseingänge – als Gesamtbetrag sowohl von der Einnahmesumme als auch von der Ausgabensumme abgesetzt werden.

Finanzierungssaldo

Saldo der bereinigten Einnahmen und Ausgaben