


Statistisches Landesamt
des Freistaates
Sachsen



Statistische Berichte

Sächsische Gemeindestatistik

Ausgewählte Strukturdaten

Ausgabe 2006

Zeichenerklärung

-	Nichts vorhanden (genau Null)	x	Tabellenfach gesperrt, weil Aussage nicht sinnvoll
0	Weniger als die Hälfte von 1 in der letzten besetzten Stelle, jedoch mehr als nichts	()	Aussagewert ist eingeschränkt
...	Angabe fällt später an	p	vorläufige Zahl
/	Zahlenwert nicht sicher genug	r	berichtigte Zahl
.	Zahlenwert unbekannt oder geheim zu halten	s	geschätzte Zahl

Herausgeber:

Statistisches Landesamt des Freistaates Sachsen

Macherstraße 63
01917 Kamenz

Postfach 11 05
01911 Kamenz

Telefon

Vermittlung 03578 33-0

Präsidentin/Sekretariat -1900

Telefax -1999

Auskunft -1913, -1914

Telefax -1921

Bibliothek -4352

Telefax -1598

Vertrieb -4316

Internet

www.statistik.sachsen.de

E-Mail

info@statistik.sachsen.de

Kein Zugang für elektronisch signierte sowie verschlüsselte Dokumente

Inhalt

Sachgebiet	Kreisfreie Städte, Landkreise und Gemeinden im Regierungsbezirk			Sachsen
	Chemnitz	Dresden	Leipzig	
Seite				
Fläche und Bevölkerung	4	136	268	320
Bevölkerungsbewegung	6	138	270	322
Bildungswesen	8	140	272	324
Gewerbeanzeigen	11	143	275	327
Erwerbstätigkeit und Arbeitsmarkt	12	144	276	328
Flächenerhebung	14	146	278	330
Verarbeitendes Gewerbe sowie Bergbau und Gewinnung von Steinen und Erden	16	148	280	332
Baugewerbe	18	150	282	334
Bautätigkeit	19	151	283	335
Gebäude- und Wohnungsbestand	22	154	286	338
Tourismus	24	156	288	340
Verkehrswesen	24	156	288	340
Kommunale Finanzen - Realsteuern und Schulden	26	158	290	342
Personalstand	27	159	291	343
Kommunale Finanzen - Einnahmen und Ausgaben	28	160	292	344
Karte mit Gemeindegrenzen	134	266	346	
Alphabetisches Verzeichnis der Gemeinden	348			
Erläuterungen zum Tabellenteil	359			

Thematische Karte:

Steuereinnahmekraft der sächsischen Gemeinden je 1 000 Einwohner 2005

Kartographische Darstellungen auf der Grundlage der Übersichtskarte Freistaat Sachsen 1 : 200 000
mit Genehmigung des Landesvermessungsamtes Sachsen; Genehmigungsnummern DN V 94/99 und DN V 102/99
Änderungen und thematische Erweiterungen durch den Herausgeber.

Jede Vervielfältigung bedarf der Erlaubnis des Landesvermessungsamtes Sachsen.

Vorwort

Mit dieser Veröffentlichung werden nun schon zum zehnten Mal die wichtigsten Daten aus den einzelnen Sachgebieten der amtlichen Statistik auf Gemeindeebene vorgelegt. Damit wird dem Wunsch vieler Nutzer entsprochen, eine Sammlung grundlegender statistischer Ergebnisse im Überblick für Regierungsbezirke, Kreisfreie Städte, Landkreise und Gemeinden zu erhalten.

Die vorliegende Ausgabe 2006 umfasst insgesamt 166 Einzelmerkmale zu Gebiet, Bevölkerung, Bildungswesen, zur Erwerbstätigkeit und dem Arbeitsmarkt, zur Flächennutzung, zum Produzierenden Gewerbe, zur Bautätigkeit, zum Wohnungswesen, Tourismus und Verkehrswesen sowie zu den kommunalen Finanzen und zum Personal der Gemeinden.

Der Tabellenteil enthält Ergebnisse für alle 511 sächsischen Gemeinden. Die Summen für die Landkreise sind den jeweiligen Gemeindedaten vorangestellt. Der Gebietsstand der Darstellung ist der 1. Januar 2006. Alle Ergebnisse sind auf diesen Gebietsstand umgerechnet.

Gemäß der Systematik des Statistischen Bundesamtes wird die regionale Gliederung in dem achtstelligen Gemeindegemeinschaftsschlüssel wie folgt dargestellt:

- 1. und 2. Stelle - Land,
- 3. Stelle - Regierungsbezirk,
- 4. und 5. Stelle - Kreisfreie Stadt bzw. Landkreis,
- 6. bis 8. Stelle - Gemeinde.

Erhobene Einzeldaten sind nach § 16 BStG grundsätzlich geheim zu halten. Sie dürfen nicht veröffentlicht werden, nicht berechenbar sein und es dürfen keine Dominanzfälle (das ist der Fall, wenn Erhebungseinheiten mehr als 80 Prozent Anteil an einer Summe haben) bekannt gemacht werden. Deshalb werden die Tabellenfelder in diesen Fällen durch einen Punkt gekennzeichnet. In den Summen für die Landkreise, die Regierungsbezirke und das Land sind diese Angaben jedoch enthalten.

Die „Sächsische Gemeindestatistik“ will auch weiterhin eine wertvolle Hilfe für alle an Gemeindeergebnissen interessierten Nutzer in der Politik und Verwaltung, in der Wirtschaft, Wissenschaft und Bildung sowie darüber hinaus eine wichtige Quelle für alle an Regionalstatistik interessierten Personen sein.

Anregungen zu Inhalt und Gestaltung der „Sächsischen Gemeindestatistik“ nimmt das Statistische Landesamt des Freistaates Sachsen jederzeit dankbar entgegen.

Regierungsbezirk Chemnitz

Schlüsselnummer	Kreisfreie Stadt Landkreis Gemeinde	Fläche 31.12.2005 km ²	Bevölkerung am			Einwohner je km ² 2005	
			3.10.1990	31. Dezember 2005			
			insgesamt	männlich	weiblich		
1	2	3	4	5	6		
Kreisfreie Städte							
14 1 61 000	Chemnitz, Stadt	220,86	317 486	246 587	117 937	128 650	1 117
14 1 66 000	Plauen, Stadt	102,12	77 191	68 892	32 891	36 001	675
14 1 67 000	Zwickau, Stadt	102,54	124 788	97 832	46 868	50 964	954
14 1 71	Landkreis Annaberg	438,17	97 773	83 407	40 611	42 796	190
14 1 71 010	Annaberg-Buchholz, Stadt	27,70	28 492	23 043	10 992	12 051	832
14 1 71 030	Bärenstein	5,45	3 171	2 739	1 333	1 406	503
14 1 71 050	Crottendorf	36,46	5 485	4 636	2 262	2 374	127
14 1 71 080	Ehrenfriedersdorf, Stadt	15,86	6 263	5 310	2 563	2 747	335
14 1 71 090	Elterlein, Stadt	45,87	3 668	3 256	1 634	1 622	71
14 1 71 110	Gelenau/Erzgeb.	21,11	5 783	4 776	2 325	2 451	226
14 1 71 120	Geyer, Stadt	18,76	4 596	4 086	1 993	2 093	218
14 1 71 190	Jöhstadt, Stadt	49,69	3 820	3 306	1 670	1 636	67
14 1 71 200	Königswalde	19,54	2 356	2 390	1 171	1 219	122
14 1 71 210	Mildenau	31,67	3 997	3 787	1 887	1 900	120
14 1 71 240	Oberwiesenthal, Kurort, Stadt	39,98	4 420	2 735	1 326	1 409	68
14 1 71 250	Scheibenberg, Stadt	9,01	2 476	2 372	1 198	1 174	263
14 1 71 260	Schlettau, Stadt	21,17	2 985	2 732	1 314	1 418	129
14 1 71 295	Sehmatal	44,45	8 286	7 351	3 620	3 731	165
14 1 71 310	Tannenberg	7,94	1 255	1 276	646	630	161
14 1 71 320	Thum, Stadt	18,89	6 551	5 829	2 807	3 022	309
14 1 71 340	Thermalbad Wiesenbad	24,62	4 169	3 783	1 870	1 913	154
14 1 73	Landkreis Chemnitzer Land	335,49	148 561	134 539	64 937	69 602	401
14 1 73 010	Bernsdorf	15,07	2 474	2 544	1 274	1 270	169
14 1 73 030	Callenberg	39,82	5 501	5 689	2 815	2 874	143
14 1 73 060	Gersdorf	9,70	4 742	4 517	2 227	2 290	466
14 1 73 070	Glauchau, Stadt	51,49	29 509	26 044	12 563	13 481	506
14 1 73 100	Hohenstein-Ernstthal, Stadt	18,33	18 790	16 518	8 020	8 498	901
14 1 73 130	Lichtenstein/Sa., Stadt	15,48	15 157	13 503	6 403	7 100	872
14 1 73 140	Limbach-Oberfrohna, Stadt	50,17	28 916	26 803	12 769	14 034	534
14 1 73 160	Meerane, Stadt	19,77	20 786	17 244	8 185	9 059	872
14 1 73 180	Niederfrohna	10,10	2 332	2 541	1 257	1 284	252
14 1 73 190	Oberlungwitz, Stadt	14,67	7 787	6 650	3 212	3 438	453
14 1 73 200	Oberwiera	14,33	1 250	1 236	628	608	86
14 1 73 220	Remse	14,79	1 942	1 984	989	995	134
14 1 73 240	Schönberg	15,48	897	1 007	495	512	65
14 1 73 250	St. Egidien	21,24	3 516	3 655	1 831	1 824	172
14 1 73 260	Waldenburg, Stadt	25,06	4 962	4 604	2 269	2 335	184
14 1 77	Landkreis Freiberg	913,79	162 056	144 954	71 223	73 731	159
14 1 77 010	Augustusburg, Stadt	23,41	5 362	5 219	2 551	2 668	223
14 1 77 020	Bobritzsch	49,70	4 416	4 666	2 326	2 340	94
14 1 77 030	Brand-Erbisdorf, Stadt	46,24	13 508	11 213	5 409	5 804	242
14 1 77 070	Dorfchemnitz	29,53	1 976	1 800	890	910	61
14 1 77 080	Eppendorf	33,69	5 582	4 790	2 294	2 496	142
14 1 77 110	Falkenau	9,08	2 089	2 046	1 018	1 028	225
14 1 77 120	Flöha, Stadt	18,57	13 027	10 780	5 115	5 665	581

Regierungsbezirk Chemnitz

Bevölkerung im Alter von ... bis unter ... Jahren am 31. Dezember 2005									Schlüssel- nummer
unter 6	6 bis unter 15	15 bis unter 18	18 bis unter 25	25 bis unter 30	30 bis unter 40	40 bis unter 50	50 bis unter 65	65 und mehr	
7	8	9	10	11	12	13	14	15	
10 444	12 144	7 691	21 597	15 010	28 593	35 437	55 685	59 986	14 1 61 000
3 012	3 822	2 299	5 769	3 908	8 688	10 811	14 466	16 117	14 1 66 000
4 075	5 142	3 249	8 893	5 789	11 334	15 125	21 149	23 076	14 1 67 000
3 954	5 052	3 055	7 492	4 844	9 699	12 837	18 118	18 356	14 1 71
1 127	1 267	761	2 170	1 372	2 607	3 529	4 961	5 249	14 1 71 010
119	166	92	214	154	356	382	625	631	14 1 71 030
212	300	177	415	256	528	693	1 010	1 045	14 1 71 050
247	284	190	470	304	632	786	1 151	1 246	14 1 71 080
162	209	121	282	189	407	503	760	623	14 1 71 090
205	231	173	429	245	552	756	1 004	1 181	14 1 71 110
186	218	135	300	233	475	606	887	1 046	14 1 71 120
156	210	128	303	197	359	531	705	717	14 1 71 190
137	204	101	216	131	318	386	461	436	14 1 71 200
168	254	174	376	206	456	647	823	683	14 1 71 210
89	129	102	253	131	270	488	700	573	14 1 71 240
119	171	75	224	179	289	380	446	489	14 1 71 250
153	198	105	238	156	344	397	599	542	14 1 71 260
324	482	290	672	419	807	1 110	1 624	1 623	14 1 71 295
74	92	65	112	85	142	205	273	228	14 1 71 310
281	377	219	483	343	713	869	1 270	1 274	14 1 71 320
195	260	147	335	244	444	569	819	770	14 1 71 340
5 880	7 847	4 773	11 202	6 805	16 341	21 068	28 311	32 312	14 1 73
124	151	83	227	146	324	419	548	522	14 1 73 010
312	372	222	456	297	771	943	1 132	1 184	14 1 73 030
170	241	167	437	218	565	773	1 025	921	14 1 73 060
1 106	1 436	928	2 241	1 329	3 025	4 116	5 484	6 379	14 1 73 070
679	840	512	1 337	845	1 872	2 472	3 754	4 207	14 1 73 100
559	749	472	1 003	672	1 568	2 004	2 860	3 616	14 1 73 130
1 340	1 737	906	2 102	1 348	3 532	3 871	5 499	6 468	14 1 73 140
657	978	604	1 433	830	2 107	2 707	3 658	4 270	14 1 73 160
113	155	115	202	111	352	425	545	523	14 1 73 180
236	348	239	579	336	737	1 192	1 408	1 575	14 1 73 190
50	86	65	127	65	158	200	242	243	14 1 73 200
85	124	71	168	106	248	359	423	400	14 1 73 220
57	82	39	108	56	132	178	183	172	14 1 73 240
193	247	149	362	231	397	611	674	791	14 1 73 250
199	301	201	420	215	553	798	876	1 041	14 1 73 260
6 427	8 822	5 634	13 372	8 472	17 407	22 694	29 290	32 836	14 1 77
241	302	194	402	267	622	817	1 145	1 229	14 1 77 010
248	333	208	431	252	666	804	853	871	14 1 77 020
476	655	488	986	658	1 172	1 760	2 402	2 616	14 1 77 030
93	144	85	156	89	227	273	339	394	14 1 77 070
220	263	191	443	267	493	783	912	1 218	14 1 77 080
75	141	87	180	121	246	375	434	387	14 1 77 110
418	594	387	1 012	576	1 173	1 762	2 244	2 614	14 1 77 120

Regierungsbezirk Chemnitz

Schlüssel- nummer	Kreisfreie Stadt Landkreis Gemeinde	Lebendgeborene 2005		Gestorbene 2005		Überschuss bzw. Gestor-
		insgesamt	je 1 000 Einwohner	insgesamt	je 1 000 Einwohner	insgesamt
		16	17	18	19	20
Kreisfreie Städte						
14 1 61 000	Chemnitz, Stadt	1 791	7,2	2 925	11,8	-1 134
14 1 66 000	Plauen, Stadt	491	7,1	945	13,6	-454
14 1 67 000	Zwickau, Stadt	727	7,4	1 181	12,0	-454
14 1 71	Landkreis Annaberg	672	8,0	1 041	12,4	-369
14 1 71 010	Annaberg-Buchholz, Stadt	199	8,6	346	15,0	-147
14 1 71 030	Bärenstein	20	7,2	54	19,5	-34
14 1 71 050	Crottendorf	34	7,2	57	12,2	-23
14 1 71 080	Ehrenfriedersdorf, Stadt	43	8,1	77	14,4	-34
14 1 71 090	Elterlein, Stadt	26	7,9	41	12,5	-15
14 1 71 110	Gelenau/Erzgeb.	32	6,6	55	11,4	-23
14 1 71 120	Geyer, Stadt	27	6,5	50	12,1	-23
14 1 71 190	Jöhstadt, Stadt	33	10,0	33	10,0	-
14 1 71 200	Königswalde	24	10,0	26	10,8	-2
14 1 71 210	Mildenau	25	6,6	30	7,9	-5
14 1 71 240	Oberwiesenthal, Kurort, Stadt	15	5,4	25	9,0	-10
14 1 71 250	Scheibenberg, Stadt	21	8,8	25	10,5	-4
14 1 71 260	Schlettau, Stadt	25	9,1	20	7,3	5
14 1 71 295	Sehmatal	50	6,7	83	11,2	-33
14 1 71 310	Tannenberg	13	10,2	15	11,8	-2
14 1 71 320	Thum, Stadt	52	8,9	62	10,6	-10
14 1 71 340	Thermalbad Wiesenbad	33	8,7	42	11,0	-9
14 1 73	Landkreis Chemnitzer Land	915	6,8	1 750	12,9	-835
14 1 73 010	Bernsdorf	23	9,0	20	7,8	3
14 1 73 030	Callenberg	48	8,4	49	8,6	-1
14 1 73 060	Gersdorf	34	7,5	46	10,1	-12
14 1 73 070	Glauchau, Stadt	199	7,6	329	12,6	-130
14 1 73 100	Hohenstein-Ernstthal, Stadt	101	6,1	252	15,2	-151
14 1 73 130	Lichtenstein/Sa., Stadt	68	5,0	200	14,7	-132
14 1 73 140	Limbach-Oberfrohna, Stadt	191	7,1	383	14,2	-192
14 1 73 160	Meerane, Stadt	108	6,2	243	14,0	-135
14 1 73 180	Niederfrohna	14	5,5	19	7,4	-5
14 1 73 190	Oberlungwitz, Stadt	35	5,2	72	10,7	-37
14 1 73 200	Oberwiera	6	4,8	8	6,4	-2
14 1 73 220	Remse	14	7,0	13	6,5	1
14 1 73 240	Schönberg	8	8,0	7	7,0	1
14 1 73 250	St. Egidien	31	8,5	53	14,5	-22
14 1 73 260	Waldenburg, Stadt	35	7,6	56	12,1	-21
14 1 77	Landkreis Freiberg	1 020	7,0	1 622	11,1	-602
14 1 77 010	Augustusburg, Stadt	37	7,1	69	13,2	-32
14 1 77 020	Bobritzsch	26	5,5	36	7,7	-10
14 1 77 030	Brand-Erbisdorf, Stadt	73	6,4	102	9,0	-29
14 1 77 070	Dorfchemnitz	19	10,5	17	9,4	2
14 1 77 080	Eppendorf	44	9,1	56	11,6	-12
14 1 77 110	Falkenau	11	5,3	16	7,7	-5
14 1 77 120	Flöha, Stadt	71	6,5	155	14,2	-84

Regierungsbezirk Chemnitz

der Geborenen benen (-) je 1 000 Einwohner	Zuzüge 2005		Fortzüge 2005		Überschuss der Zu- bzw. Fortzüge (-)		Gesamtveränderung 2005		Schlüssel- nummer
	insgesamt	je 1 000 Einwohner	insgesamt	je 1 000 Einwohner	insgesamt	je 1 000 Einwohner	insgesamt	je 1 000 Einwohner	
-4,6	6 949	28,1	7 602	30,7	-653	-2,6	-1 778	-7,2	14 1 61 000
-6,6	2 189	31,6	2 273	32,8	-84	-1,2	-530	-7,7	14 1 66 000
-4,6	3 145	32,0	3 599	36,6	-454	-4,6	-910	-9,3	14 1 67 000
-4,4	1 455	17,3	1 981	23,6	-526	-6,3	-892	-10,6	14 1 71
-6,4	980	42,4	939	40,6	41	1,8	-104	-4,5	14 1 71 010
-12,3	91	32,9	109	39,4	-18	-6,5	-52	-18,8	14 1 71 030
-4,9	91	19,4	157	33,5	-66	-14,1	-89	-19,0	14 1 71 050
-6,4	182	34,1	205	38,4	-23	-4,3	-58	-10,9	14 1 71 080
-4,6	79	24,1	98	30,0	-19	-5,8	-34	-10,4	14 1 71 090
-4,8	199	41,2	265	54,9	-66	-13,7	-89	-18,4	14 1 71 110
-5,6	77	18,6	121	29,3	-44	-10,7	-67	-16,2	14 1 71 120
-	206	62,3	221	66,8	-15	-4,5	-14	-4,2	14 1 71 190
-0,8	51	21,2	71	29,5	-20	-8,3	-22	-9,1	14 1 71 200
-1,3	83	21,9	92	24,3	-9	-2,4	-14	-3,7	14 1 71 210
-3,6	62	22,2	145	52,0	-83	-29,7	-93	-33,3	14 1 71 240
-1,7	50	21,0	65	27,3	-15	-6,3	-19	-8,0	14 1 71 250
1,8	67	24,5	98	35,8	-31	-11,3	-26	-9,5	14 1 71 260
-4,5	159	21,5	237	32,0	-78	-10,5	-110	-14,8	14 1 71 295
-1,6	42	33,0	33	26,0	9	7,1	7	5,5	14 1 71 310
-1,7	196	33,5	263	44,9	-67	-11,4	-77	-13,1	14 1 71 320
-2,4	130	34,2	152	40,0	-22	-5,8	-31	-8,2	14 1 71 340
-6,2	2 744	20,3	3 292	24,3	-548	-4,1	-1 384	-10,2	14 1 73
1,2	84	32,9	107	41,9	-23	-9,0	-20	-7,8	14 1 73 010
-0,2	185	32,5	189	33,3	-4	-0,7	-5	-0,9	14 1 73 030
-2,6	142	31,2	190	41,8	-48	-10,6	-60	-13,2	14 1 73 060
-5,0	722	27,6	870	33,2	-148	-5,6	-279	-10,6	14 1 73 070
-9,1	655	39,5	615	37,1	40	2,4	-111	-6,7	14 1 73 100
-9,7	386	28,4	400	29,4	-14	-1,0	-146	-10,7	14 1 73 130
-7,1	893	33,1	941	34,9	-48	-1,8	-240	-8,9	14 1 73 140
-7,8	433	24,9	566	32,5	-133	-7,6	-269	-15,5	14 1 73 160
-2,0	61	23,9	82	32,1	-21	-8,2	-26	-10,2	14 1 73 180
-5,5	211	31,4	311	46,3	-100	-14,9	-137	-20,4	14 1 73 190
-1,6	38	30,5	44	35,3	-6	-4,8	-8	-6,4	14 1 73 200
0,5	63	31,7	73	36,7	-10	-5,0	-9	-4,5	14 1 73 220
1,0	35	35,0	31	31,0	4	4,0	5	5,0	14 1 73 240
-6,0	191	52,1	216	58,9	-25	-6,8	-46	-12,5	14 1 73 250
-4,5	149	32,2	161	34,8	-12	-2,6	-33	-7,1	14 1 73 260
-4,1	2 949	20,2	4 165	28,5	-1 216	-8,3	-1 793	-12,3	14 1 77
-6,1	231	44,1	205	39,1	26	5,0	-6	-1,1	14 1 77 010
-2,1	129	27,4	196	41,7	-67	-14,2	-77	-16,4	14 1 77 020
-2,6	344	30,3	509	44,9	-165	-14,6	-193	-17,0	14 1 77 030
1,1	36	19,9	54	29,9	-18	-10,0	-15	-8,3	14 1 77 070
-2,5	123	25,6	147	30,6	-24	-5,0	-36	-7,5	14 1 77 080
-2,4	59	28,4	108	52,1	-49	-23,6	-54	-26,0	14 1 77 110
-7,7	326	29,8	546	50,0	-220	-20,1	-304	-27,8	14 1 77 120

Regierungsbezirk Chemnitz

Schlüssel- nummer	Kreisfreie Stadt Landkreis Gemeinde	Allgemein bildende Schulen am 8. September 2005					
		Grundschulen				Mittelschulen	
		Schulen	Klassen	Schüler	Lehrer	Schulen	Klassen
		30	31	32	33	34	35
Kreisfreie Städte							
14 1 61 000	Chemnitz, Stadt	46	303	5 595	461	24	250
14 1 66 000	Plauen, Stadt	12	95	1 820	138	6	70
14 1 67 000	Zwickau, Stadt	12	113	2 256	179	8	102
14 1 71	Landkreis Annaberg	19	122	2 351	174	12	117
14 1 71 010	Annaberg-Buchholz, Stadt	5	35	638	47	2	23
14 1 71 030	Bärenstein	1	8	157	11	-	-
14 1 71 050	Crottendorf	1	7	132	10	1	8
14 1 71 080	Ehrenfriedersdorf, Stadt	1	7	135	10	1	17
14 1 71 090	Elterlein, Stadt	1	5	95	6	-	-
14 1 71 110	Gelenau/Erzgeb.	1	6	109	10	2	7
14 1 71 120	Geyer, Stadt	1	8	140	10	1	5
14 1 71 190	Jöhstadt, Stadt	1	4	84	8	1	15
14 1 71 200	Königswalde	1	6	100	7	-	-
14 1 71 210	Mildenau	1	5	94	8	1	7
14 1 71 240	Oberwiesenthal, Kurort, Stadt	-	-	-	-	-	-
14 1 71 250	Scheibenberg, Stadt	1	4	85	6	1	11
14 1 71 260	Schlettau, Stadt	1	4	87	8	-	-
14 1 71 295	Sehmatal	1	9	206	14	1	16
14 1 71 310	Tannenberg	-	-	-	-	-	-
14 1 71 320	Thum, Stadt	1	8	173	12	1	8
14 1 71 340	Thermalbad Wiesenbad	1	6	116	7	-	-
14 1 73	Landkreis Chemnitzer Land	32	201	3 675	294	13	159
14 1 73 010	Bernsdorf	1	4	64	6	-	-
14 1 73 030	Callenberg	2	8	144	10	1	14
14 1 73 060	Gersdorf	1	5	96	7	-	-
14 1 73 070	Glauchau, Stadt	5	44	827	67	2	30
14 1 73 100	Hohenstein-Ernstthal, Stadt	4	20	365	29	1	10
14 1 73 130	Lichtenstein/Sa., Stadt	4	19	350	31	1	15
14 1 73 140	Limbach-Oberfrohna, Stadt	8	49	877	66	3	36
14 1 73 160	Meerane, Stadt	2	19	406	33	2	24
14 1 73 180	Niederfrohna	1	4	64	6	-	-
14 1 73 190	Oberlungwitz, Stadt	1	8	143	12	1	14
14 1 73 200	Oberwiera	-	-	-	-	-	-
14 1 73 220	Remse	1	6	108	7	-	-
14 1 73 240	Schönberg	-	-	-	-	-	-
14 1 73 250	St. Egidien	1	7	106	9	1	5
14 1 73 260	Waldenburg, Stadt	1	8	125	11	1	11
14 1 77	Landkreis Freiberg	38	206	3 957	336	17	199
14 1 77 010	Augustusburg, Stadt	1	7	128	10	1	8
14 1 77 020	Bobritzsch	2	8	135	15	1	9
14 1 77 030	Brand-Erbisdorf, Stadt	2	14	305	22	1	18
14 1 77 070	Dorfchemnitz	1	4	60	7	-	-
14 1 77 080	Eppendorf	1	5	120	8	1	18
14 1 77 110	Falkenau	1	4	63	6	-	-
14 1 77 120	Flöha, Stadt	1	12	251	22	1	23

Regierungsbezirk Chemnitz

Allgemein bildende Schulen am 8. September 2005										Schlüssel- nummer
Mittelschulen		Gymnasien				allgemein bildende Förderschulen				
Schüler	Lehrer	Schulen	Klassen	Schüler	Lehrer	Schulen	Klassen	Schüler	Lehrer	
36	37	38	39	40	41	42	43	44	45	
5 488	590	8	147	4 983	453	13	177	1 697	283	14 1 61 000
1 634	161	2	45	1 692	130	2	28	335	40	14 1 66 000
2 325	233	3	68	2 460	214	6	56	591	87	14 1 67 000
2 566	255	4	48	1 691	155	2	22	211	31	14 1 71
533	50	2	40	1 345	122	2	22	211	31	14 1 71 010
-	-	-	-	-	-	-	-	-	-	14 1 71 030
169	16	-	-	-	-	-	-	-	-	14 1 71 050
390	32	-	-	-	-	-	-	-	-	14 1 71 080
-	-	-	-	-	-	-	-	-	-	14 1 71 090
132	13	-	-	-	-	-	-	-	-	14 1 71 110
100	12	-	-	-	-	-	-	-	-	14 1 71 120
300	33	-	-	-	-	-	-	-	-	14 1 71 190
-	-	-	-	-	-	-	-	-	-	14 1 71 200
150	19	-	-	-	-	-	-	-	-	14 1 71 210
-	-	-	-	-	-	-	-	-	-	14 1 71 240
259	24	-	-	-	-	-	-	-	-	14 1 71 250
-	-	-	-	-	-	-	-	-	-	14 1 71 260
358	35	-	-	-	-	-	-	-	-	14 1 71 295
-	-	-	-	-	-	-	-	-	-	14 1 71 310
175	21	2	8	346	33	-	-	-	-	14 1 71 320
-	-	-	-	-	-	-	-	-	-	14 1 71 340
3 556	339	7	113	3 738	321	4	45	437	68	14 1 73
-	-	-	-	-	-	-	-	-	-	14 1 73 010
292	25	-	-	-	-	-	-	-	-	14 1 73 030
-	-	-	-	-	-	-	-	-	-	14 1 73 060
709	63	1	22	699	58	-	-	-	-	14 1 73 070
200	24	1	23	833	71	1	14	155	19	14 1 73 100
353	36	1	21	647	55	-	-	-	-	14 1 73 130
836	73	1	21	729	60	1	7	52	9	14 1 73 140
526	54	2	6	305	26	2	24	230	40	14 1 73 160
-	-	-	-	-	-	-	-	-	-	14 1 73 180
302	29	-	-	-	-	-	-	-	-	14 1 73 190
-	-	-	-	-	-	-	-	-	-	14 1 73 200
-	-	-	-	-	-	-	-	-	-	14 1 73 220
-	-	-	-	-	-	-	-	-	-	14 1 73 240
100	10	-	-	-	-	-	-	-	-	14 1 73 250
238	25	1	20	525	51	-	-	-	-	14 1 73 260
4 418	433	5	83	3 187	269	5	72	706	104	14 1 77
178	21	-	-	-	-	-	-	-	-	14 1 77 010
175	19	-	-	-	-	-	-	-	-	14 1 77 020
408	34	1	28	1 094	81	1	18	141	24	14 1 77 030
-	-	-	-	-	-	-	-	-	-	14 1 77 070
387	35	-	-	-	-	-	-	-	-	14 1 77 080
-	-	-	-	-	-	-	-	-	-	14 1 77 110
488	46	1	19	736	65	2	20	202	28	14 1 77 120

Regierungsbezirk Chemnitz

Schlüsselnummer	Kreisfreie Stadt Landkreis Gemeinde	Absolventen/Abgänger am Ende des Schuljahres			
		insgesamt	davon		
			ohne Hauptschulabschluss	mit Hauptschulabschluss	mit Realschulabschluss
		46	47	48	49
Kreisfreie Städte					
14 1 61 000	Chemnitz, Stadt	2 764	301	297	1 335
14 1 66 000	Plauen, Stadt	785	74	99	380
14 1 67 000	Zwickau, Stadt	1 222	127	133	573
14 1 71	Landkreis Annaberg	1 240	78	214	607
14 1 71 010	Annaberg-Buchholz, Stadt	491	50	37	125
14 1 71 030	Bärenstein	-	-	-	-
14 1 71 050	Crottendorf	82	-	31	51
14 1 71 080	Ehrenfriedersdorf, Stadt	82	5	21	56
14 1 71 090	Elterlein, Stadt	-	-	-	-
14 1 71 110	Gelenau/Erzgeb.	44	2	-	42
14 1 71 120	Geyer, Stadt	57	-	16	41
14 1 71 190	Jöhstadt, Stadt	92	8	23	61
14 1 71 200	Königswalde	-	-	-	-
14 1 71 210	Mildenau	73	4	12	57
14 1 71 240	Oberwiesenthal, Kurort, Stadt	-	-	-	-
14 1 71 250	Scheibenberg, Stadt	64	4	20	40
14 1 71 260	Schlettau, Stadt	-	-	-	-
14 1 71 295	Sehmatal	115	4	36	75
14 1 71 310	Tannenberg	-	-	-	-
14 1 71 320	Thum, Stadt	140	1	18	59
14 1 71 340	Thermalbad Wiesenbad	-	-	-	-
14 1 73	Landkreis Chemnitzer Land	1 606	114	166	842
14 1 73 010	Bernsdorf	-	-	-	-
14 1 73 030	Callenberg	51	-	-	51
14 1 73 060	Gersdorf	-	-	-	-
14 1 73 070	Glauchau, Stadt	280	17	32	159
14 1 73 100	Hohenstein-Ernstthal, Stadt	215	30	22	76
14 1 73 130	Lichtenstein/Sa., Stadt	198	6	14	101
14 1 73 140	Limbach-Oberfrohna, Stadt	301	14	33	155
14 1 73 160	Meerane, Stadt	280	36	34	137
14 1 73 180	Niederfrohna	-	-	-	-
14 1 73 190	Oberlungwitz, Stadt	88	6	17	65
14 1 73 200	Oberwiera	-	-	-	-
14 1 73 220	Remse	-	-	-	-
14 1 73 240	Schönberg	-	-	-	-
14 1 73 250	St. Egidien	40	2	12	26
14 1 73 260	Waldenburg, Stadt	153	3	2	72
14 1 77	Landkreis Freiberg	1 977	156	234	1 052
14 1 77 010	Augustusburg, Stadt	74	1	14	59
14 1 77 020	Bobritzsch	42	1	-	41
14 1 77 030	Brand-Erbisdorf, Stadt	277	33	18	89
14 1 77 070	Dorfchemnitz	-	-	-	-
14 1 77 080	Eppendorf	86	3	15	68
14 1 77 110	Falkenau	-	-	-	-
14 1 77 120	Flöha, Stadt	268	39	19	109

Regierungsbezirk Chemnitz

2004/05	Berufsbildende Schulen am 7. November 2005				Gewerbeanzeigen 2005			Schlüssel- nummer
mit allgemeiner Hochschulreife	Schulen	Klassen	Schüler	Lehrer	Anmel- dungen	Ummel- dungen	Abmel- dungen	
50	51	52	53	54	55	56	57	
831	32	815	16 589	703	2 943	1 124	2 552	14 1 61 000
232	15	278	5 248	293	784	320	631	14 1 66 000
389	19	433	8 685	310	1 023	426	976	14 1 67 000
341	6	225	3 551	172	826	406	585	14 1 71
279	6	225	3 551	172	247	82	204	14 1 71 010
-	-	-	-	-	27	6	23	14 1 71 030
-	-	-	-	-	45	7	24	14 1 71 050
-	-	-	-	-	67	19	43	14 1 71 080
-	-	-	-	-	32	6	15	14 1 71 090
-	-	-	-	-	49	12	24	14 1 71 110
-	-	-	-	-	39	15	25	14 1 71 120
-	-	-	-	-	23	2	11	14 1 71 190
-	-	-	-	-	21	3	5	14 1 71 200
-	-	-	-	-	30	4	11	14 1 71 210
-	-	-	-	-	32	16	24	14 1 71 240
-	-	-	-	-	20	6	21	14 1 71 250
-	-	-	-	-	33	8	16	14 1 71 260
-	-	-	-	-	60	19	54	14 1 71 295
-	-	-	-	-	19	7	13	14 1 71 310
62	-	-	-	-	49	64	49	14 1 71 320
-	-	-	-	-	33	130	23	14 1 71 340
484	6	184	3 752	187	1 309	448	1 114	14 1 73
-	-	-	-	-	23	15	11	14 1 73 010
-	-	-	-	-	63	22	47	14 1 73 030
-	-	-	-	-	26	14	40	14 1 73 060
72	3	70	1 234	67	210	71	172	14 1 73 070
87	1	8	124	8	177	48	133	14 1 73 100
77	1	68	1 663	71	118	30	76	14 1 73 130
99	1	38	731	41	287	122	226	14 1 73 140
73	-	-	-	-	176	70	225	14 1 73 160
-	-	-	-	-	35	6	21	14 1 73 180
-	-	-	-	-	67	14	59	14 1 73 190
-	-	-	-	-	14	5	8	14 1 73 200
-	-	-	-	-	22	7	21	14 1 73 220
-	-	-	-	-	12	2	9	14 1 73 240
-	-	-	-	-	51	13	30	14 1 73 250
76	-	-	-	-	28	9	36	14 1 73 260
535	5	203	3 976	185	1 305	359	1 054	14 1 77
-	-	-	-	-	83	17	49	14 1 77 010
-	-	-	-	-	41	10	29	14 1 77 020
137	-	-	-	-	84	23	78	14 1 77 030
-	-	-	-	-	11	3	4	14 1 77 070
-	-	-	-	-	29	7	31	14 1 77 080
-	-	-	-	-	-	-	-	14 1 77 110
101	1	15	415	30	132	45	110	14 1 77 120

Regierungsbezirk Chemnitz

Schlüssel- nummer	Kreisfreie Stadt Landkreis Gemeinde	Sozialversicherungspflichtig Beschäftigte am 30. Juni 2005				
		am Arbeitsort			am Wohnort	
		insgesamt	männlich	weiblich	insgesamt	männlich
		58	59	60	61	62
Kreisfreie Städte						
14 1 61 000	Chemnitz, Stadt	101 702	51 050	50 652	77 340	39 043
14 1 66 000	Plauen, Stadt	24 589	11 777	12 812	22 104	11 216
14 1 67 000	Zwickau, Stadt	47 226	26 447	20 779	31 524	16 632
14 1 71	Landkreis Annaberg	25 284	13 080	12 204	28 051	15 044
14 1 71 010	Annaberg-Buchholz, Stadt	10 469	4 595	5 874	7 009	3 644
14 1 71 030	Bärenstein	642	333	309	898	478
14 1 71 050	Crottendorf	1 716	1 038	678	1 756	957
14 1 71 080	Ehrenfriedersdorf, Stadt	1 366	793	573	1 687	907
14 1 71 090	Elterlein, Stadt	1 545	1 032	513	1 247	685
14 1 71 110	Gelenau/Erzgeb.	908	553	355	1 597	883
14 1 71 120	Geyer, Stadt	943	421	522	1 291	687
14 1 71 190	Jöhstadt, Stadt	611	396	215	1 158	653
14 1 71 200	Königswalde	353	177	176	859	466
14 1 71 210	Mildenaу	623	352	271	1 462	805
14 1 71 240	Oberwiesenthal, Kurort, Stadt	843	363	480	942	479
14 1 71 250	Scheibenberg, Stadt	759	490	269	852	468
14 1 71 260	Schlettau, Stadt	637	399	238	975	542
14 1 71 295	Sehmatal	1 720	989	731	2 667	1 471
14 1 71 310	Tannenberg	228	125	103	424	243
14 1 71 320	Thum, Stadt	947	466	481	1 867	981
14 1 71 340	Thermalbad Wiesenbad	974	558	416	1 360	695
14 1 73	Landkreis Chemnitzer Land	37 939	19 903	18 036	43 808	23 170
14 1 73 010	Bernsdorf	516	354	162	943	514
14 1 73 030	Callenberg	838	533	305	1 981	1 064
14 1 73 060	Gersdorf	657	398	259	1 618	872
14 1 73 070	Glauchau, Stadt	10 170	5 123	5 047	8 224	4 332
14 1 73 100	Hohenstein-Ernstthal, Stadt	4 024	1 801	2 223	5 169	2 750
14 1 73 130	Lichtenstein/Sa., Stadt	3 674	1 613	2 061	4 239	2 285
14 1 73 140	Limbach-Oberfrohna, Stadt	7 702	4 462	3 240	8 366	4 323
14 1 73 160	Meerane, Stadt	4 343	2 176	2 167	5 450	2 874
14 1 73 180	Niederfrohna	279	144	135	959	492
14 1 73 190	Oberlungwitz, Stadt	2 505	1 409	1 096	2 364	1 231
14 1 73 200	Oberwiera	249	197	52	444	254
14 1 73 220	Remse	729	450	279	751	395
14 1 73 240	Schönberg	118	70	48	400	228
14 1 73 250	St. Egidien	1 360	888	472	1 310	693
14 1 73 260	Waldenburg, Stadt	775	285	490	1 590	863
14 1 77	Landkreis Freiberg	41 387	21 439	19 948	49 261	26 171
14 1 77 010	Augustusburg, Stadt	899	489	410	1 719	901
14 1 77 020	Bobritzsch	473	229	244	1 770	948
14 1 77 030	Brand-Erbisdorf, Stadt	4 719	2 583	2 136	4 089	2 138
14 1 77 070	Dorfchemnitz	290	153	137	641	339
14 1 77 080	Eppendorf	739	351	388	1 642	873
14 1 77 110	Falkenau	222	122	100	698	364
14 1 77 120	Flöha, Stadt	2 170	890	1 280	3 422	1 745

Regierungsbezirk Chemnitz

		Arbeitslose im Jahresdurchschnitt 2005				Schlüsselnummer
		und zwar				
weiblich	insgesamt	weiblich	Ausländer	im Alter von unter 25 Jahren	im Alter von 55 Jahren u. mehr	
63	64	65	66	67	68	
38 297	22 416	11 203	1 183	2 730	3 316	14 1 61 000
10 888	6 045	2 999	162	642	728	14 1 66 000
14 892	10 088	5 123	294	1 111	1 270	14 1 67 000
13 007	7 781	3 897	53	974	1 074	14 1 71
3 365	2 509	1 164	23	342	279	14 1 71 010
420	261	129	4	29	37	14 1 71 030
799	345	163	.	53	48	14 1 71 050
780	529	280	3	60	88	14 1 71 080
562	265	143	.	30	39	14 1 71 090
714	474	264	.	52	71	14 1 71 110
604	379	198	.	41	59	14 1 71 120
505	308	157	.	37	36	14 1 71 190
393	174	97	.	22	26	14 1 71 200
657	332	176	-	41	58	14 1 71 210
463	199	90	.	20	25	14 1 71 240
384	229	124	-	32	31	14 1 71 250
433	224	121	.	28	37	14 1 71 260
1 196	553	283	5	71	78	14 1 71 295
181	120	64	.	15	19	14 1 71 310
886	554	294	6	58	96	14 1 71 320
665	329	152	.	46	48	14 1 71 340
20 638	12 058	6 310	221	1 383	1 612	14 1 73
429	194	105	.	27	29	14 1 73 010
917	451	246	.	43	59	14 1 73 030
746	447	230	.	48	65	14 1 73 060
3 892	2 458	1 284	81	277	310	14 1 73 070
2 419	1 655	859	19	199	219	14 1 73 100
1 954	1 128	624	8	135	151	14 1 73 130
4 043	2 294	1 184	78	245	335	14 1 73 140
2 576	1 753	903	18	202	231	14 1 73 160
467	168	86	.	16	31	14 1 73 180
1 133	550	292	4	64	71	14 1 73 190
190	97	55	.	10	6	14 1 73 200
356	158	84	.	23	26	14 1 73 220
172	64	36	.	8	10	14 1 73 240
617	272	139	.	41	27	14 1 73 250
727	367	182	3	48	43	14 1 73 260
23 090	12 892	6 513	208	1 670	1 671	14 1 77
818	433	213	5	42	81	14 1 77 010
822	420	206	.	49	57	14 1 77 020
1 951	1 026	534	18	119	144	14 1 77 030
302	137	72	.	20	24	14 1 77 070
769	390	201	-	51	42	14 1 77 080
334	197	95	.	21	22	14 1 77 110
1 677	1 161	548	45	160	141	14 1 77 120

Regierungsbezirk Chemnitz

Schlüssel- nummer	Kreisfreie Stadt Landkreis Gemeinde	Bodenfläche am 31.12.2005 nach Art der tatsächlichen Nutzung in ha		
		insgesamt	Siedlungs- und Verkehrsfläche	
			zusammen	Gebäude- und Freifläche
		69	70	71
Kreisfreie Städte				
14 1 61 000	Chemnitz, Stadt	22 086	8 020	5 029
14 1 66 000	Plauen, Stadt	10 212	2 380	1 284
14 1 67 000	Zwickau, Stadt	10 254	3 607	2 120
14 1 71	Landkreis Annaberg	43 817	4 180	2 178
14 1 71 010	Annaberg-Buchholz, Stadt	2 770	692	381
14 1 71 030	Bärenstein	545	148	95
14 1 71 050	Crottendorf	3 646	260	141
14 1 71 080	Ehrenfriedersdorf, Stadt	1 586	232	140
14 1 71 090	Elterlein, Stadt	4 587	295	145
14 1 71 110	Gelenau/Erzgeb.	2 111	204	120
14 1 71 120	Geyer, Stadt	1 876	156	81
14 1 71 190	Jöhstadt, Stadt	4 969	269	99
14 1 71 200	Königswalde	1 954	137	65
14 1 71 210	Mildenau	3 167	241	122
14 1 71 240	Oberwiesenthal, Kurort, Stadt	3 998	301	123
14 1 71 250	Scheibenberg, Stadt	901	97	52
14 1 71 260	Schlettau, Stadt	2 117	186	98
14 1 71 295	Sehmatal	4 445	362	186
14 1 71 310	Tannenberg	794	74	36
14 1 71 320	Thum, Stadt	1 889	243	145
14 1 71 340	Thermalbad Wiesenbad	2 462	283	146
14 1 73	Landkreis Chemnitzer Land	33 549	5 775	3 629
14 1 73 010	Bernsdorf	1 507	157	87
14 1 73 030	Callenberg	3 982	408	195
14 1 73 060	Gersdorf	970	157	104
14 1 73 070	Glauchau, Stadt	5 149	1 142	737
14 1 73 100	Hohenstein-Ernstthal, Stadt	1 833	552	315
14 1 73 130	Lichtenstein/Sa., Stadt	1 548	360	245
14 1 73 140	Limbach-Oberfrohna, Stadt	5 017	937	636
14 1 73 160	Meerane, Stadt	1 977	644	421
14 1 73 180	Niederfrohna	1 010	107	71
14 1 73 190	Oberlungwitz, Stadt	1 467	337	242
14 1 73 200	Oberwiera	1 433	96	59
14 1 73 220	Remse	1 479	151	95
14 1 73 240	Schönberg	1 548	87	56
14 1 73 250	St. Egidien	2 124	356	223
14 1 73 260	Waldenburg, Stadt	2 506	283	144
14 1 77	Landkreis Freiberg	91 379	8 202	4 655
14 1 77 010	Augustusburg, Stadt	2 341	271	131
14 1 77 020	Bobritzsch	4 970	319	175
14 1 77 030	Brand-Erbisdorf, Stadt	4 624	561	363
14 1 77 070	Dorfchemnitz	2 953	153	82
14 1 77 080	Eppendorf	3 369	287	187
14 1 77 110	Falkenau	908	125	62
14 1 77 120	Flöha, Stadt	1 857	379	205

Regierungsbezirk Chemnitz

Bodenfläche am 31.12.2005 nach Art der tatsächlichen Nutzung in ha					Schlüsselnummer
Siedlungs- und Verkehrsfläche					
Betriebsfläche (ohne Abbauland)	Erholungsfläche	Friedhofsfläche	Verkehrsfläche	darunter Straße, Weg, Platz	
72	73	74	75	76	
59	856	75	2 000	1 577	14 1 61 000
21	277	43	755	638	14 1 66 000
326	210	31	919	681	14 1 67 000
62	269	33	1 638	1 410	14 1 71
34	46	13	217	187	14 1 71 010
0	7	1	44	37	14 1 71 030
2	10	1	105	93	14 1 71 050
1	22	1	68	63	14 1 71 080
6	9	1	134	120	14 1 71 090
0	17	1	65	62	14 1 71 110
0	26	1	48	45	14 1 71 120
1	22	1	145	132	14 1 71 190
2	3	1	66	54	14 1 71 200
1	5	1	112	105	14 1 71 210
1	28	1	148	129	14 1 71 240
0	5	1	38	33	14 1 71 250
5	12	1	69	59	14 1 71 260
4	17	3	153	107	14 1 71 295
-	5	1	32	28	14 1 71 310
1	18	2	76	68	14 1 71 320
3	16	1	117	88	14 1 71 340
73	407	47	1 618	1 406	14 1 73
1	12	1	56	43	14 1 73 010
28	42	3	140	133	14 1 73 030
4	10	2	38	37	14 1 73 060
19	51	2	333	279	14 1 73 070
1	74	5	157	128	14 1 73 100
1	20	4	90	78	14 1 73 130
4	49	11	238	211	14 1 73 140
1	62	9	150	135	14 1 73 160
4	3	1	29	29	14 1 73 180
3	22	3	68	62	14 1 73 190
0	3	1	32	32	14 1 73 200
1	2	1	52	44	14 1 73 220
-	2	0	30	30	14 1 73 240
7	8	1	117	90	14 1 73 250
0	47	4	88	75	14 1 73 260
104	419	51	2 973	2 426	14 1 77
0	23	2	115	83	14 1 77 010
1	12	2	129	114	14 1 77 020
11	33	3	152	136	14 1 77 030
0	4	2	65	65	14 1 77 070
3	21	1	74	72	14 1 77 080
-	7	1	56	31	14 1 77 110
1	27	4	143	76	14 1 77 120

Regierungsbezirk Chemnitz

Schlüssel- nummer	Kreisfreie Stadt Landkreis Gemeinde	Verarbeitendes Gewerbe sowie Bergbau und Gewinnung			
		Betriebe	tätige Personen	darunter Arbeiter	geleistete Arbeitsstunden
					1 000 h
		77	78	79	80
Kreisfreie Städte					
14 1 61 000	Chemnitz, Stadt	161	12 517	7 791	21 376
14 1 66 000	Plauen, Stadt	53	4 924	3 405	7 971
14 1 67 000	Zwickau, Stadt	59	11 963	9 934	19 893
14 1 71	Landkreis Annaberg	95	6 466	5 147	10 844
14 1 71 010	Annaberg-Buchholz, Stadt	14	1 075	805	1 787
14 1 71 030	Bärenstein	4	232	179	369
14 1 71 050	Crottendorf	9	1 003	849	1 706
14 1 71 080	Ehrenfriedersdorf, Stadt	9	406	312	713
14 1 71 090	Elterlein, Stadt	9	1 022	807	1 723
14 1 71 110	Gelenau/Erzgeb.	6	369	308	634
14 1 71 120	Geyer, Stadt	7	346	272	607
14 1 71 190	Jöhstadt, Stadt	3	250	193	440
14 1 71 200	Königswalde	4	148	128	226
14 1 71 210	Mildenau	2	.	.	.
14 1 71 240	Oberwiesenthal, Kurort, Stadt	1	.	.	.
14 1 71 250	Scheibenberg, Stadt	6	410	339	561
14 1 71 260	Schlettau, Stadt	1	.	.	.
14 1 71 295	Sehmatal	12	756	610	1 269
14 1 71 310	Tannenberg	2	.	.	.
14 1 71 320	Thum, Stadt	3	42	22	67
14 1 71 340	Thermalbad Wiesenbad	4	163	123	304
14 1 73	Landkreis Chemnitzer Land	109	9 583	7 113	16 366
14 1 73 010	Bernsdorf	3	85	56	146
14 1 73 030	Callenberg	1	.	.	.
14 1 73 060	Gersdorf	3	114	85	201
14 1 73 070	Glauchau, Stadt	18	1 887	1 490	3 323
14 1 73 100	Hohenstein-Ernstthal, Stadt	10	720	345	1 220
14 1 73 130	Lichtenstein/Sa., Stadt	14	881	647	1 554
14 1 73 140	Limbach-Oberfrohna, Stadt	25	2 667	1 980	4 670
14 1 73 160	Meerane, Stadt	13	1 152	802	1 836
14 1 73 180	Niederfrohna	1	.	.	.
14 1 73 190	Oberlungwitz, Stadt	11	601	476	998
14 1 73 200	Oberwiera	1	.	.	.
14 1 73 220	Remse	1	.	.	.
14 1 73 240	Schönberg	-	-	-	-
14 1 73 250	St. Egidien	5	933	777	1 473
14 1 73 260	Waldenburg, Stadt	4	101	84	163
14 1 77	Landkreis Freiberg	138	9 836	7 485	16 944
14 1 77 010	Augustusburg, Stadt	3	145	79	231
14 1 77 020	Bobritzsch	1	.	.	.
14 1 77 030	Brand-Erbisdorf, Stadt	15	1 381	1 088	2 386
14 1 77 070	Dorfchemnitz	1	.	.	.
14 1 77 080	Eppendorf	1	.	.	.
14 1 77 110	Falkenau	2	.	.	.
14 1 77 120	Flöha, Stadt	9	241	167	383

Regierungsbezirk Chemnitz

von Steinen und Erden 2005				Investitionen im Verarbeitenden Gewerbe 2004			Schlüsselnummer
Bruttolohnsumme	Bruttogehaltsumme	Gesamtumsatz	darunter Auslandsumsatz	Betriebe mit Investitionen	Bruttoanlageinvestitionen		
					insgesamt	je Beschäftigten	
1 000 €	1 000 €	1 000 €			1 000 €	€	
81	82	83	84	85	86	87	
188 606	174 976	2 559 676	663 725	134	98 738	7 790	14 1 61 000
79 047	59 900	727 506	274 446	37	23 365	4 754	14 1 66 000
316 276	86 116	4 963 438	2 904 117	44	179 681	14 564	14 1 67 000
91 228	38 249	783 654	216 538	75	37 461	5 788	14 1 71
15 583	7 809	117 212	16 882	10	.	.	14 1 71 010
3 110	1 531	17 071	3 350	4	.	.	14 1 71 030
16 903	4 321	96 110	23 105	7	.	.	14 1 71 050
4 868	2 443	33 054	5 407	9	.	.	14 1 71 080
14 918	6 742	297 108	131 056	7	.	.	14 1 71 090
4 318	1 839	25 868	5 490	3	.	.	14 1 71 110
5 332	1 913	36 058	741	6	.	.	14 1 71 120
3 486	1 960	25 695	7 933	3	.	.	14 1 71 190
1 845	594	9 343	619	3	.	.	14 1 71 200
.	.	.	.	2	.	.	14 1 71 210
.	.	.	.	-	-	-	14 1 71 240
4 342	1 792	28 064	7 098	5	.	.	14 1 71 250
.	.	.	.	-	-	-	14 1 71 260
10 812	4 239	55 736	5 220	10	.	.	14 1 71 295
.	.	.	.	1	.	.	14 1 71 310
201	420	1 953	-	2	.	.	14 1 71 320
1 830	1 133	14 943	1 424	3	.	.	14 1 71 340
149 980	82 629	1 400 871	379 501	89	85 233	8 791	14 1 73
801	791	5 120	-	3	60	682	14 1 73 010
.	.	.	.	1	.	.	14 1 73 030
1 515	677	9 730	49	2	.	.	14 1 73 060
30 550	11 108	187 603	27 174	14	4 958	2 573	14 1 73 070
6 887	13 444	105 069	18 508	9	4 029	5 805	14 1 73 100
12 036	7 163	124 690	23 322	9	6 772	7 884	14 1 73 130
44 161	27 427	440 733	254 801	22	40 391	14 839	14 1 73 140
21 142	10 757	355 022	44 451	11	9 605	7 360	14 1 73 160
.	.	.	.	-	-	-	14 1 73 180
9 625	3 415	44 826	3 280	10	2 829	5 515	14 1 73 190
.	.	.	.	1	.	.	14 1 73 200
.	.	.	.	1	.	.	14 1 73 220
-	-	-	-	-	-	-	14 1 73 240
15 409	4 697	69 170	3 448	3	2 363	2 456	14 1 73 250
1 076	288	6 277	285	3	148	1 396	14 1 73 260
155 337	83 147	1 629 653	552 134	110	203 201	21 066	14 1 77
1 383	1 165	15 231	1 712	2	.	.	14 1 77 010
.	.	.	.	-	-	-	14 1 77 020
21 733	9 033	172 917	44 033	15	.	.	14 1 77 030
.	.	.	.	1	.	.	14 1 77 070
.	.	.	.	-	-	-	14 1 77 080
.	.	.	.	2	.	.	14 1 77 110
2 289	1 562	14 419	1 944	7	.	.	14 1 77 120

Regierungsbezirk Chemnitz

Schlüssel- nummer	Kreisfreie Stadt Landkreis Gemeinde	Bauhauptgewerbe		
		Juni 2005 (Totalerhebung)		
		Betriebe	tätige Personen	Gesamtumsatz 2004 in 1 000 €
		88	89	90
Kreisfreie Städte				
14 1 61 000	Chemnitz, Stadt	313	4 230	400 907
14 1 66 000	Plauen, Stadt	94	559	43 983
14 1 67 000	Zwickau, Stadt	130	884	68 952
14 1 71	Landkreis Annaberg	155	1 340	120 492
14 1 71 010	Annaberg-Buchholz, Stadt	36	371	30 941
14 1 71 030	Bärenstein	6	24	1 065
14 1 71 050	Crottendorf	16	90	6 321
14 1 71 080	Ehrenfriedersdorf, Stadt	10	183	19 648
14 1 71 090	Elterlein, Stadt	10	249	32 485
14 1 71 110	Gelenau/Erzgeb.	2	.	.
14 1 71 120	Geyer, Stadt	10	55	4 563
14 1 71 190	Jöhstadt, Stadt	5	20	861
14 1 71 200	Königswalde	3	9	290
14 1 71 210	Mildenau	4	11	415
14 1 71 240	Oberwiesenthal, Kurort, Stadt	3	16	884
14 1 71 250	Scheibenberg, Stadt	4	75	10 594
14 1 71 260	Schlettau, Stadt	2	.	.
14 1 71 295	Sehmatal	18	95	5 198
14 1 71 310	Tannenberg	1	.	.
14 1 71 320	Thum, Stadt	16	61	3 561
14 1 71 340	Thermalbad Wiesenbad	9	46	2 089
14 1 73	Landkreis Chemnitzer Land	230	1 956	169 720
14 1 73 010	Bernsdorf	7	70	7 484
14 1 73 030	Callenberg	11	80	6 109
14 1 73 060	Gersdorf	11	96	6 872
14 1 73 070	Glauchau, Stadt	45	580	43 507
14 1 73 100	Hohenstein-Ernstthal, Stadt	18	145	12 595
14 1 73 130	Lichtenstein/Sa., Stadt	16	90	3 955
14 1 73 140	Limbach-Oberfrohna, Stadt	55	315	26 942
14 1 73 160	Meerane, Stadt	21	318	26 780
14 1 73 180	Niederfrohna	5	35	2 568
14 1 73 190	Oberlungwitz, Stadt	11	37	2 306
14 1 73 200	Oberwiera	3	31	1 935
14 1 73 220	Remse	6	76	20 414
14 1 73 240	Schönberg	-	-	-
14 1 73 250	St. Egidien	13	64	6 546
14 1 73 260	Waldenburg, Stadt	8	19	1 706
14 1 77	Landkreis Freiberg	233	1 981	150 566
14 1 77 010	Augustusburg, Stadt	22	130	8 941
14 1 77 020	Bobritzsch	7	54	3 962
14 1 77 030	Brand-Erbisdorf, Stadt	17	217	15 790
14 1 77 070	Dorfchemnitz	7	42	2 483
14 1 77 080	Eppendorf	8	49	2 891
14 1 77 110	Falkenau	3	.	.
14 1 77 120	Flöha, Stadt	10	86	5 883

Regierungsbezirk Chemnitz

Ausbaugewerbe			Baugenehmigungen 2005				Schlüsselnummer
Juni 2005 (Jährliche Erhebung)			Errichtung neuer Gebäude				
Betriebe	tätige Personen	Gesamtumsatz 2004 in 1 000 €	Wohngebäude	darunter mit		Nichtwohngebäude	
				1 Wohnung	2 Wohnungen		
91	92	93	94	95	96	97	
74	1 815	179 153	222	204	14	61	14 1 61 000
10	231	14 520	59	52	5	23	14 1 66 000
28	546	40 213	91	84	5	23	14 1 67 000
28	766	53 604	62	51	4	34	14 1 71
11	368	21 732	9	5	-	13	14 1 71 010
2	.	.	1	1	-	1	14 1 71 030
-	-	-	-	-	-	1	14 1 71 050
4	151	16 665	7	5	2	-	14 1 71 080
1	.	.	3	3	-	2	14 1 71 090
1	.	.	6	6	-	-	14 1 71 110
1	.	.	4	3	1	1	14 1 71 120
-	-	-	2	2	-	1	14 1 71 190
-	-	-	2	2	-	-	14 1 71 200
2	.	.	5	4	-	2	14 1 71 210
1	.	.	6	4	-	4	14 1 71 240
-	-	-	1	1	-	-	14 1 71 250
-	-	-	2	2	-	1	14 1 71 260
2	.	.	5	5	-	4	14 1 71 295
-	-	-	1	1	-	-	14 1 71 310
1	.	.	6	5	1	1	14 1 71 320
2	.	.	2	2	-	3	14 1 71 340
32	649	61 732	129	122	6	35	14 1 73
-	-	-	7	7	-	-	14 1 73 010
1	.	.	6	4	2	1	14 1 73 030
2	.	.	5	5	-	2	14 1 73 060
5	143	14 713	14	13	1	4	14 1 73 070
-	-	-	17	14	2	4	14 1 73 100
4	98	14 575	7	7	-	-	14 1 73 130
8	148	8 758	38	38	-	11	14 1 73 140
2	.	.	11	10	1	4	14 1 73 160
-	-	-	3	3	-	-	14 1 73 180
4	70	6 429	6	6	-	7	14 1 73 190
2	.	.	1	1	-	-	14 1 73 200
-	-	-	4	4	-	-	14 1 73 220
-	-	-	3	3	-	-	14 1 73 240
3	43	4 878	2	2	-	2	14 1 73 250
1	.	.	5	5	-	-	14 1 73 260
42	1 227	104 998	125	109	11	46	14 1 77
2	.	.	10	8	2	-	14 1 77 010
-	-	-	5	4	1	2	14 1 77 020
4	106	10 306	10	9	-	4	14 1 77 030
-	-	-	1	1	-	1	14 1 77 070
-	-	-	8	8	-	-	14 1 77 080
-	-	-	2	2	-	-	14 1 77 110
4	96	9 187	8	8	-	3	14 1 77 120

Regierungsbezirk Chemnitz

Schlüsselnummer	Kreisfreie Stadt Landkreis Gemeinde	Baugenehmigungen 2005					Wohnfläche in m ²
		Wohnungen in Wohn- und Nichtwohnggeb.	davon mit ... Räumen				
			1 und 2	3	4	5 und mehr	
		98	99	100	101	102	103
Kreisfreie Städte							
14 1 61 000	Chemnitz, Stadt	135	-135	-156	208	218	39 139
14 1 66 000	Plauen, Stadt	95	17	23	-11	66	13 683
14 1 67 000	Zwickau, Stadt	-34	-4	-7	-122	99	7 202
14 1 71	Landkreis Annaberg	114	16	19	11	68	12 327
14 1 71 010	Annaberg-Buchholz, Stadt	31	3	14	5	9	2 682
14 1 71 030	Bärenstein	1	-	-	-	1	97
14 1 71 050	Crottendorf	-	-2	1	-2	3	191
14 1 71 080	Ehrenfriedersdorf, Stadt	9	-	2	3	4	922
14 1 71 090	Elterlein, Stadt	3	-1	-	-	4	414
14 1 71 110	Gelenau/Erzgeb.	4	-2	-1	2	5	781
14 1 71 120	Geyer, Stadt	6	-	-	1	5	824
14 1 71 190	Jöhstadt, Stadt	4	1	-	-1	4	542
14 1 71 200	Königswalde	4	-	3	-	1	432
14 1 71 210	Mildenaу	8	-	1	-1	8	1 201
14 1 71 240	Oberwiesenthal, Kurort, Stadt	21	16	-	-	5	1 092
14 1 71 250	Scheibenberg, Stadt	1	-	-1	1	1	283
14 1 71 260	Schlettau, Stadt	2	-	-	1	1	217
14 1 71 295	Sehmatal	6	-	-2	-	8	786
14 1 71 310	Tannenberg	1	-	-	-	1	100
14 1 71 320	Thum, Stadt	9	1	1	2	5	1 169
14 1 71 340	Thermalbad Wiesenbad	4	-	1	-	3	594
14 1 73	Landkreis Chemnitzer Land	171	17	11	-	143	20 836
14 1 73 010	Bernsdorf	7	-	1	-1	7	910
14 1 73 030	Callenberg	10	-	1	-	9	1 158
14 1 73 060	Gersdorf	5	-	-	-	5	558
14 1 73 070	Glauchau, Stadt	17	-	1	-2	18	2 364
14 1 73 100	Hohenstein-Ernstthal, Stadt	41	18	12	-2	13	3 446
14 1 73 130	Lichtenstein/Sa., Stadt	6	-1	4	-4	7	1 055
14 1 73 140	Limbach-Oberfrohna, Stadt	44	-	-3	3	44	5 729
14 1 73 160	Meerane, Stadt	11	-	-4	3	12	1 648
14 1 73 180	Niederfrohna	3	-	-	2	1	287
14 1 73 190	Oberlungwitz, Stadt	7	-	-	-	7	958
14 1 73 200	Oberwiera	2	-	-	1	1	160
14 1 73 220	Remse	5	-	-	-	5	663
14 1 73 240	Schönberg	3	-	-	-	3	384
14 1 73 250	St. Egidien	4	-	-1	-	5	674
14 1 73 260	Waldenburg, Stadt	6	-	-	-	6	842
14 1 77	Landkreis Freiberg	212	13	4	41	154	25 161
14 1 77 010	Augustusburg, Stadt	15	2	1	1	11	1 663
14 1 77 020	Bobritzsch	9	-	3	-1	7	978
14 1 77 030	Brand-Erbisdorf, Stadt	20	4	1	-	15	2 025
14 1 77 070	Dorfchemnitz	1	-	-	1	-	145
14 1 77 080	Eppendorf	9	-1	-	1	9	1 269
14 1 77 110	Falkenau	2	-	-	-2	4	290
14 1 77 120	Flöha, Stadt	9	-	-	-1	10	1 070

Regierungsbezirk Chemnitz

Baufertigstellungen 2005									Schlüsselnummer
Errichtung neuer Gebäude			Wohnungen in Wohn- und Nichtwohngeb.	davon mit ... Räumen				Wohnfläche in m ²	
Wohngebäude	dar. mit 1 und 2 Wohnungen	Nichtwohngebäude		1 und 2	3	4	5 und mehr		
104	105	106	107	108	109	110	111	112	
269	261	41	449	2	-58	186	319	53 114	14 1 61 000
49	46	14	93	10	20	4	59	12 522	14 1 66 000
97	90	19	184	4	39	35	106	20 725	14 1 67 000
82	75	23	134	10	9	10	105	16 514	14 1 71
12	12	4	13	2	-5	-5	21	2 320	14 1 71 010
1	1	-	2	-1	-	1	2	266	14 1 71 030
2	2	3	4	1	-2	1	4	704	14 1 71 050
11	11	2	16	-	1	5	10	1 699	14 1 71 080
7	7	2	9	-	-1	2	8	1 072	14 1 71 090
6	6	1	12	-1	2	3	8	1 294	14 1 71 110
2	2	-	4	2	2	-3	3	516	14 1 71 120
-	-	2	2	1	-	-1	2	177	14 1 71 190
6	6	-	7	-	1	-	6	941	14 1 71 200
4	3	-	17	3	4	-	10	1 880	14 1 71 210
5	5	1	7	-	5	-2	4	839	14 1 71 240
1	1	-	1	-	-	-	1	258	14 1 71 250
7	2	2	4	-	-	-	4	548	14 1 71 260
5	4	1	12	-	-	6	6	1 196	14 1 71 295
2	2	-	4	-	1	-	3	459	14 1 71 310
7	7	1	14	3	-	1	10	1 716	14 1 71 320
4	4	4	6	-	1	2	3	629	14 1 71 340
140	140	27	166	2	38	-23	149	20 940	14 1 73
4	4	-	4	-	1	-	3	337	14 1 73 010
8	8	3	13	-	-1	-1	15	1 671	14 1 73 030
4	4	4	4	-	-	-	4	659	14 1 73 060
10	10	4	12	-1	-8	2	19	1 964	14 1 73 070
26	26	2	31	-	6	2	23	3 487	14 1 73 100
13	13	-	14	1	4	1	8	1 842	14 1 73 130
41	41	6	46	-	34	-29	41	5 949	14 1 73 140
11	11	5	13	1	-	-1	13	1 572	14 1 73 160
4	4	-	5	-	-	1	4	770	14 1 73 180
7	7	2	8	-	2	-	6	786	14 1 73 190
-	-	-	1	-	-	-	1	30	14 1 73 200
2	2	-	2	-	-1	-	3	384	14 1 73 220
2	2	-	3	1	-	-	2	313	14 1 73 240
3	3	1	4	-	-	1	3	544	14 1 73 250
5	5	-	6	-	1	1	4	632	14 1 73 260
121	120	34	173	11	2	11	149	21 592	14 1 77
8	8	1	10	-	2	1	7	1 350	14 1 77 010
5	5	1	7	-	-	-1	8	1 159	14 1 77 020
15	15	7	20	-	-	2	18	2 317	14 1 77 030
3	3	-	7	1	-	1	5	582	14 1 77 070
9	9	-	9	-	-1	-	10	1 332	14 1 77 080
1	1	-	2	-	1	-	1	169	14 1 77 110
11	10	1	15	-	1	1	13	1 685	14 1 77 120

Regierungsbezirk Chemnitz

Schlüsselnummer	Kreisfreie Stadt Landkreis Gemeinde	Fortschreibung des Gebäude- und Wohnungsbestandes				
		Bestand an Wohnge- bäuden	darunter mit 1 oder 2 Wohnungen	insge- samt	Bestand an Wohnungen in	
					davon mit	... Räumen
						1
113	114	115	116	117		
Kreisfreie Städte						
14 1 61 000	Chemnitz, Stadt	30 239	16 175	156 659	2 632	13 098
14 1 66 000	Plauen, Stadt	10 529	6 120	43 742	680	4 296
14 1 67 000	Zwickau, Stadt	13 903	7 673	59 786	953	4 738
14 1 71	Landkreis Annaberg	16 872	11 983	44 355	693	2 483
14 1 71 010	Annaberg-Buchholz, Stadt	3 491	1 945	13 139	397	955
14 1 71 030	Bärenstein	601	423	1 515	7	39
14 1 71 050	Crottendorf	1 078	829	2 298	14	87
14 1 71 080	Ehrenfriedersdorf, Stadt	975	676	2 771	49	91
14 1 71 090	Elterlein, Stadt	784	617	1 632	12	50
14 1 71 110	Gelenau/Erzgeb.	976	654	2 677	23	109
14 1 71 120	Geyer, Stadt	884	606	2 333	73	158
14 1 71 190	Jöhstadt, Stadt	808	638	1 659	6	84
14 1 71 200	Königswalde	580	504	1 031	6	56
14 1 71 210	Mildenau	899	766	1 681	4	60
14 1 71 240	Oberwiesenthal, Kurort, Stadt	570	358	1 919	10	170
14 1 71 250	Scheibenberg, Stadt	514	374	1 180	5	71
14 1 71 260	Schlettau, Stadt	598	456	1 347	9	71
14 1 71 295	Sehmatal	1 593	1 208	3 598	39	179
14 1 71 310	Tannenberg	319	266	602	2	21
14 1 71 320	Thum, Stadt	1 304	957	2 947	24	132
14 1 71 340	Thermalbad Wiesenbad	898	706	2 026	13	150
14 1 73	Landkreis Chemnitzer Land	27 690	20 041	73 298	705	4 397
14 1 73 010	Bernsdorf	710	620	1 244	8	74
14 1 73 030	Callenberg	1 546	1 386	2 637	9	87
14 1 73 060	Gersdorf	998	692	2 362	2	103
14 1 73 070	Glauchau, Stadt	5 324	3 663	14 895	353	949
14 1 73 100	Hohenstein-Ernstthal, Stadt	2 919	1 954	9 008	59	583
14 1 73 130	Lichtenstein/Sa., Stadt	2 411	1 599	7 242	88	448
14 1 73 140	Limbach-Oberfrohna, Stadt	4 980	3 346	15 027	65	957
14 1 73 160	Meerane, Stadt	3 464	2 350	10 039	20	663
14 1 73 180	Niederfrohna	711	608	1 263	2	36
14 1 73 190	Oberlungwitz, Stadt	1 437	1 090	3 478	29	200
14 1 73 200	Oberwiera	358	339	522	-	10
14 1 73 220	Remse	529	459	1 013	31	34
14 1 73 240	Schönberg	279	261	422	1	10
14 1 73 250	St. Egidien	788	627	1 793	9	105
14 1 73 260	Waldenburg, Stadt	1 236	1 047	2 353	29	138
14 1 77	Landkreis Freiberg	27 850	20 925	72 777	930	4 022
14 1 77 010	Augustusburg, Stadt	1 152	878	2 555	21	121
14 1 77 020	Bobritzsch	1 207	1 053	2 081	10	74
14 1 77 030	Brand-Erbisdorf, Stadt	1 842	1 299	5 865	246	217
14 1 77 070	Dorfchemnitz	501	472	798	3	21
14 1 77 080	Eppendorf	1 075	851	2 258	19	64
14 1 77 110	Falkenau	426	312	1 056	9	20
14 1 77 120	Flöha, Stadt	1 414	796	5 820	19	587

Regierungsbezirk Chemnitz

am 31. Dezember 2005								Schlüssel- nummer
Wohn- und Nichtwohngebäuden							Wohnungen je 1 000 Einwohner	
davon mit ... Räumen					Wohnfläche in 1 000 m ²			
3	4	5	6	7 und mehr		darin Räume	124	
118	119	120	121	122	123	124	125	
49 834	62 148	20 289	5 768	2 890	21 692	99 049	635	14 1 61 000
15 166	14 731	6 181	1 630	1 058	8 101	27 681	635	14 1 66 000
18 444	23 845	8 247	2 305	1 254	9 448	38 478	611	14 1 67 000
11 793	15 707	8 344	3 425	1 910	14 415	30 800	532	14 1 71
3 843	4 726	2 121	668	429	3 268	8 860	570	14 1 71 010
238	558	399	199	75	559	1 073	553	14 1 71 030
617	768	491	203	118	878	1 640	496	14 1 71 050
720	1 090	547	184	90	692	1 898	522	14 1 71 080
423	579	333	147	88	650	1 192	501	14 1 71 090
850	910	474	202	109	839	1 822	561	14 1 71 110
645	793	441	154	69	504	1 554	571	14 1 71 120
407	576	357	142	87	658	1 139	502	14 1 71 190
245	299	224	126	75	565	772	431	14 1 71 200
400	555	384	180	98	735	1 231	444	14 1 71 210
390	869	302	114	64	509	1 267	702	14 1 71 240
315	363	256	114	56	419	873	497	14 1 71 250
334	515	235	122	61	456	973	493	14 1 71 260
947	1 251	641	353	188	1 411	2 486	489	14 1 71 295
182	184	125	47	41	305	435	472	14 1 71 310
728	955	635	303	170	1 276	2 151	506	14 1 71 320
509	716	379	167	92	691	1 434	536	14 1 71 340
21 473	25 961	12 357	5 234	3 171	24 097	50 710	545	14 1 73
300	392	229	154	87	677	961	489	14 1 73 010
606	866	578	294	197	1 485	2 000	464	14 1 73 030
629	855	442	210	121	928	1 679	523	14 1 73 060
4 604	5 014	2 511	934	530	3 985	10 101	572	14 1 73 070
2 596	3 478	1 421	548	323	2 446	6 091	545	14 1 73 100
2 158	2 653	1 201	462	232	1 750	4 749	536	14 1 73 130
4 710	5 401	2 332	991	571	4 371	10 336	561	14 1 73 140
3 260	3 727	1 446	547	376	2 871	6 716	582	14 1 73 160
337	398	264	122	104	784	935	497	14 1 73 180
925	1 082	727	331	184	1 390	2 466	523	14 1 73 190
56	164	145	74	73	551	465	422	14 1 73 200
277	302	204	99	66	511	766	511	14 1 73 220
61	128	105	74	43	325	368	419	14 1 73 240
368	754	276	168	113	883	1 317	491	14 1 73 250
586	747	476	226	151	1 140	1 760	511	14 1 73 260
17 839	26 411	13 629	5 942	4 004	30 477	50 514	502	14 1 77
781	789	476	228	139	1 048	1 808	490	14 1 77 010
415	650	460	287	185	1 411	1 640	446	14 1 77 020
1 507	2 445	903	327	220	1 671	3 829	523	14 1 77 030
158	243	206	96	71	542	615	443	14 1 77 070
464	803	483	246	179	1 383	1 642	471	14 1 77 080
242	451	189	104	41	319	721	516	14 1 77 110
1 524	2 301	960	259	170	1 263	3 626	540	14 1 77 120

Regierungsbezirk Chemnitz

Schlüsselnummer	Kreisfreie Stadt Landkreis Gemeinde	Tourismus 2005				Straßenverkehrsunfälle insgesamt (ohne sonst.)
		geöffnete Beherbergungsstätten	angebotene Gästebetten	Ankünfte	Übernachtungen	
		126	127	128	129	
Kreisfreie Städte						
14 1 61 000	Chemnitz, Stadt	49	4 242	204 285	420 128	1 818
14 1 66 000	Plauen, Stadt	20	756	43 487	81 415	377
14 1 67 000	Zwickau, Stadt	18	1 185	63 789	134 186	582
14 1 71	Landkreis Annaberg	98	5 531	230 861	816 518	371
14 1 71 010	Annaberg-Buchholz, Stadt	9	339	17 303	43 479	98
14 1 71 030	Bärenstein	6	213	6 579	22 551	10
14 1 71 050	Crottendorf	4	195	3 311	9 049	16
14 1 71 080	Ehrenfriedersdorf, Stadt	7	262	8 885	22 887	30
14 1 71 090	Elterlein, Stadt	3	72	1 695	3 799	14
14 1 71 110	Gelenau/Erzgeb.	-	-	-	-	21
14 1 71 120	Geyer, Stadt	2	.	.	.	15
14 1 71 190	Jöhstadt, Stadt	7	268	6 990	18 587	9
14 1 71 200	Königswalde	1	.	.	.	12
14 1 71 210	Mildenau	4	88	1 722	4 038	14
14 1 71 240	Oberwiesenthal, Kurort, Stadt	32	2 961	151 082	548 669	17
14 1 71 250	Scheibenberg, Stadt	4	119	6 639	17 659	8
14 1 71 260	Schlettau, Stadt	2	.	.	.	20
14 1 71 295	Sehmatal	6	293	9 017	25 230	18
14 1 71 310	Tannenberg	3	93	3 201	8 126	9
14 1 71 320	Thum, Stadt	3	80	1 728	5 820	25
14 1 71 340	Thermalbad Wiesenbad	5	328	6 637	71 963	35
14 1 73	Landkreis Chemnitzer Land	40	2 680	96 450	217 554	710
14 1 73 010	Bernsdorf	1	.	.	.	23
14 1 73 030	Callenberg	3	60	2 573	4 396	31
14 1 73 060	Gersdorf	-	-	-	-	33
14 1 73 070	Glauchau, Stadt	6	184	8 992	17 340	132
14 1 73 100	Hohenstein-Ernstthal, Stadt	5	425	13 173	39 304	64
14 1 73 130	Lichtenstein/Sa., Stadt	5	147	3 047	5 399	71
14 1 73 140	Limbach-Oberfrohna, Stadt	5	1 023	31 633	81 044	126
14 1 73 160	Meerane, Stadt	8	541	25 216	49 926	74
14 1 73 180	Niederfrohna	1	.	.	.	7
14 1 73 190	Oberlungwitz, Stadt	-	-	-	-	39
14 1 73 200	Oberwiera	-	-	-	-	7
14 1 73 220	Remse	2	.	.	.	16
14 1 73 240	Schönberg	-	-	-	-	6
14 1 73 250	St. Egidien	1	.	.	.	62
14 1 73 260	Waldenburg, Stadt	3	108	2 617	5 683	19
14 1 77	Landkreis Freiberg	111	4 178	149 159	450 077	650
14 1 77 010	Augustusburg, Stadt	11	347	12 189	22 626	20
14 1 77 020	Bobritzsch	2	.	.	.	19
14 1 77 030	Brand-Erbisdorf, Stadt	5	214	6 781	16 268	84
14 1 77 070	Dorfchemnitz	2	.	.	.	4
14 1 77 080	Eppendorf	5	151	4 252	9 372	22
14 1 77 110	Falkenau	1	.	.	.	15
14 1 77 120	Flöha, Stadt	-	-	-	-	45

Regierungsbezirk Chemnitz

Schwerwiegende Unfälle mit Sachschaden 2005		Straßenverkehrsunfälle mit Personenschaden 2005				Kraftfahrzeugbestand am 1. Januar 2006			Schlüsselnummer
im engeren Sinne	unter Alkoholeinwirkung	insgesamt	verunglückte Personen			insgesamt	darunter		
			Getötete	Schwer-verletzte	Leicht-verletzte		Pkw	Krafträder	
131	132	133	134	135	136	137	138	139	
547	88	1 183	17	294	1 244	148 838	131 330	6 042	14 1 61 000
136	24	217	1	56	218	42 552	37 394	1 838	14 1 66 000
200	32	350	4	71	381	58 605	51 811	2 291	14 1 67 000
71	25	275	10	96	267	56 924	48 417	3 414	14 1 71
14	8	76	2	26	68	14 459	12 411	781	14 1 71 010
3	-	7	-	3	11	1 791	1 556	116	14 1 71 030
1	-	15	2	6	10	3 346	2 773	205	14 1 71 050
9	1	20	-	7	18	3 465	3 005	182	14 1 71 080
5	1	8	1	3	11	2 698	2 134	190	14 1 71 090
3	2	16	1	10	18	3 371	2 937	199	14 1 71 110
1	1	13	-	1	14	2 764	2 381	164	14 1 71 120
3	1	5	-	1	4	2 234	1 918	173	14 1 71 190
2	-	10	1	8	5	1 680	1 437	104	14 1 71 200
1	1	12	-	5	8	2 763	2 363	187	14 1 71 210
5	1	11	-	1	18	1 859	1 626	81	14 1 71 240
2	1	5	1	1	3	1 694	1 372	164	14 1 71 250
4	2	14	-	3	16	1 897	1 572	91	14 1 71 260
4	2	12	-	6	8	4 878	4 223	257	14 1 71 295
1	-	8	-	1	11	947	779	56	14 1 71 310
5	3	17	2	2	14	4 167	3 495	282	14 1 71 320
8	1	26	-	12	30	2 880	2 417	182	14 1 71 340
228	25	457	12	156	400	91 318	78 339	4 900	14 1 73
10	-	13	1	2	11	2 212	1 795	157	14 1 73 010
8	1	22	1	8	21	4 597	3 618	315	14 1 73 030
13	2	18	1	4	18	3 431	2 864	248	14 1 73 060
49	4	79	-	21	76	16 848	14 664	728	14 1 73 070
26	2	36	2	12	38	10 618	9 212	626	14 1 73 100
21	2	48	2	15	37	8 358	7 295	424	14 1 73 130
27	6	93	1	32	73	17 378	14 969	943	14 1 73 140
22	4	48	1	23	38	10 275	9 142	491	14 1 73 160
1	-	6	-	3	4	1 866	1 598	104	14 1 73 180
14	2	23	-	7	20	5 741	4 961	299	14 1 73 190
3	-	4	1	1	4	1 039	817	59	14 1 73 200
2	-	14	-	5	10	1 599	1 346	79	14 1 73 220
1	-	5	-	3	2	837	646	59	14 1 73 240
24	-	38	-	18	42	2 627	2 219	163	14 1 73 250
7	2	10	2	2	6	3 220	2 737	191	14 1 73 260
146	33	471	10	216	404	98 752	83 620	5 508	14 1 77
4	1	15	-	10	10	3 767	3 206	257	14 1 77 010
4	2	13	-	9	11	3 425	2 870	191	14 1 77 020
22	3	59	-	17	48	7 895	6 728	392	14 1 77 030
-	-	4	-	3	3	1 407	1 102	91	14 1 77 070
2	3	17	-	8	14	3 444	2 859	189	14 1 77 080
4	2	9	-	6	6	1 350	1 186	81	14 1 77 110
6	2	37	-	13	32	6 417	5 733	307	14 1 77 120

Regierungsbezirk Chemnitz

Schlüsselnummer	Kreisfreie Stadt Landkreis Gemeinde	Ist-Aufkommen an Gemeindesteuern 2005 in 1 000 €				
		Grundsteuer A	Grundsteuer B	Gewerbesteuer	Gemeindeanteil an der Einkommensteuer	Gemeindeanteil an der Umsatzsteuer
		140	141	142	143	144
Kreisfreie Städte						
14 1 61 000	Chemnitz, Stadt	149	28 540	75 854	24 951	11 920
14 1 66 000	Plauen, Stadt	54	6 919	14 677	5 953	2 199
14 1 67 000	Zwickau, Stadt	75	10 745	24 310	8 902	5 868
14 1 71	Landkreis Annaberg	175	6 430	13 759	4 928	1 880
14 1 71 010	Annaberg-Buchholz, Stadt	13	1 828	3 987	1 565	801
14 1 71 030	Bärenstein	2	229	143	144	51
14 1 71 050	Crottendorf	9	345	1 383	261	119
14 1 71 080	Ehrenfriedersdorf, Stadt	5	470	773	281	116
14 1 71 090	Elterlein, Stadt	17	298	3 277	191	67
14 1 71 110	Gelenau/Erzgeb.	9	322	232	283	59
14 1 71 120	Geyer, Stadt	2	320	467	229	98
14 1 71 190	Jöhstadt, Stadt	12	218	237	157	44
14 1 71 200	Königswalde	9	140	206	120	24
14 1 71 210	Mildenau	34	180	235	179	39
14 1 71 240	Oberwiesenthal, Kurort, Stadt	8	451	548	215	86
14 1 71 250	Scheibenberg, Stadt	4	175	123	134	49
14 1 71 260	Schlettau, Stadt	11	172	322	137	35
14 1 71 295	Sehmatal	13	472	895	417	103
14 1 71 310	Tannenberg	4	82	99	62	15
14 1 71 320	Thum, Stadt	9	440	252	369	102
14 1 71 340	Thermalbad Wiesenbad	14	289	579	183	73
14 1 73	Landkreis Chemnitzer Land	313	11 412	29 223	9 668	3 423
14 1 73 010	Bernsdorf	11	172	418	146	25
14 1 73 030	Callenberg	39	322	321	334	101
14 1 73 060	Gersdorf	6	264	556	311	90
14 1 73 070	Glauchau, Stadt	39	2 335	3 578	1 945	818
14 1 73 100	Hohenstein-Ernstthal, Stadt	13	1 627	2 425	1 258	488
14 1 73 130	Lichtenstein/Sa., Stadt	9	1 083	2 341	952	349
14 1 73 140	Limbach-Oberfrohna, Stadt	47	2 506	6 433	1 910	653
14 1 73 160	Meerane, Stadt	20	1 500	10 082	1 293	445
14 1 73 180	Niederfrohna	19	161	92	184	18
14 1 73 190	Oberlungwitz, Stadt	13	515	906	480	202
14 1 73 200	Oberwiera	19	70	153	83	14
14 1 73 220	Remse	14	170	618	132	45
14 1 73 240	Schönberg	21	59	20	62	13
14 1 73 250	St. Egidien	16	309	998	260	85
14 1 73 260	Waldenburg, Stadt	27	320	282	318	79
14 1 77	Landkreis Freiberg	651	10 671	32 839	10 784	3 722
14 1 77 010	Augustusburg, Stadt	12	354	502	406	95
14 1 77 020	Bobritzsch	46	299	217	317	35
14 1 77 030	Brand-Erbisdorf, Stadt	37	910	2 111	870	351
14 1 77 070	Dorfchemnitz	21	95	113	90	23
14 1 77 080	Eppendorf	25	285	346	250	75
14 1 77 110	Falkenau	4	150	114	140	15
14 1 77 120	Flöha, Stadt	7	662	1 484	884	353

Regierungsbezirk Chemnitz

Hebesätze in %			Realsteuer- aufbringungs- kraft 2005	Steuereinnahmekraft 2005		Schuldenstand am 31.12.2005		Personal- stand am 30. Juni 2005	Schlüssel- nummer
Grund- steuer A	Grund- steuer B	Gewerbe- steuer		insgesamt	je Einwohner	insgesamt	je Einwohner		
				1 000 €	€	1 000 €	€		
145	146	147	148	149	150	151	152	153	
300	450	450	97 881	127 335	514	332 385	1 343	4 776	14 1 61 000
300	410	420	21 962	28 577	412	77 193	1 114	1 020	14 1 66 000
420	470	470	31 544	44 038	447	101 141	1 027	3 140	14 1 67 000
275	381	368	23 088	28 253	336	75 427	898	1 473	14 1 71
300	380	360	6 718	8 597	372	17 000	735	513	14 1 71 010
290	390	375	418	597	216	2 960	1 071	27	14 1 71 030
250	390	350	2 036	2 241	477	2 369	504	60	14 1 71 050
300	390	380	1 378	1 685	316	517	97	56	14 1 71 080
300	380	380	3 930	3 809	1 161	3 580	1 091	28	14 1 71 090
270	350	365	679	994	205	-	-	43	14 1 71 110
280	400	400	839	1 114	269	7 897	1 908	50	14 1 71 120
270	390	360	533	705	213	2 660	804	73	14 1 71 190
290	390	365	400	519	215	981	407	14	14 1 71 200
250	360	370	524	714	188	1 181	311	45	14 1 71 210
340	430	380	1 067	1 305	467	1 886	675	22	14 1 71 240
270	350	365	365	533	224	2 455	1 030	29	14 1 71 250
270	350	370	589	723	264	2 147	784	6	14 1 71 260
275	360	360	1 622	2 033	274	3 778	509	52	14 1 71 295
230	360	350	223	287	225	772	606	14	14 1 71 310
300	400	400	756	1 199	204	5 405	921	90	14 1 71 320
280	365	370	1 011	1 198	315	1 234	324	46	14 1 71 340
292	416	382	44 066	53 792	398	163 166	1 206	1 667	14 1 73
300	385	405	636	761	297	2 197	857	18	14 1 73 010
280	370	375	780	1 178	207	2 738	482	46	14 1 73 030
270	350	380	944	1 282	283	4 358	961	45	14 1 73 060
305	450	385	6 173	8 528	325	26 277	1 003	269	14 1 73 070
300	450	380	4 250	5 714	345	13 364	807	124	14 1 73 100
270	380	390	3 751	4 788	352	12 375	910	137	14 1 73 130
300	440	380	9 564	11 382	422	19 560	726	220	14 1 73 140
340	400	380	12 647	13 217	759	36 747	2 111	129	14 1 73 160
330	400	400	290	482	188	2 284	893	20	14 1 73 180
280	365	375	1 636	2 211	329	2 940	437	42	14 1 73 190
280	350	380	275	354	285	1 389	1 116	11	14 1 73 200
280	375	380	887	993	499	1 775	892	25	14 1 73 220
260	360	390	117	189	189	592	593	9	14 1 73 240
270	380	390	1 436	1 668	457	1 671	458	34	14 1 73 250
300	390	400	680	1 046	225	5 477	1 179	43	14 1 73 260
286	372	381	49 018	59 730	409	119 790	821	1 964	14 1 77
265	360	400	967	1 412	268	1 996	379	54	14 1 77 010
300	380	390	623	951	202	7 007	1 488	44	14 1 77 020
345	385	375	3 405	4 378	385	9 592	844	94	14 1 77 030
300	380	390	251	351	194	518	287	6	14 1 77 070
270	350	370	774	1 059	220	6 238	1 298	33	14 1 77 080
290	370	380	308	449	218	951	461	14	14 1 77 110
280	350	400	2 377	3 451	316	9 930	908	113	14 1 77 120

Regierungsbezirk Chemnitz

Schlüsselnummer	Kreisfreie Stadt Landkreis Gemeinde	Berein. Einnahmen der öffentlichen Kommunalhaushalte 2005 in 1 000 €				Einnahmen der Kapitalrechnung
		insgesamt	Einnahmen der laufenden Rechnung	darunter		
				Schlüsselzuweis. v. Land	Gebühren, zweckg. Abg.	
		154	155	156	157	158
Kreisfreie Städte						
14 1 61 000	Chemnitz, Stadt	500 758	451 240	168 389	21 858	49 518
14 1 66 000	Plauen, Stadt	128 453	109 956	41 581	9 066	18 497
14 1 67 000	Zwickau, Stadt	198 904	173 677	66 925	11 005	25 227
14 1 71	Landkreis Annaberg	138 926	119 931	42 008	14 311	18 995
14 1 71 010	Annaberg-Buchholz, Stadt	28 834	23 600	7 712	2 511	5 233
14 1 71 030	Bärenstein	2 237	2 097	770	145	140
14 1 71 050	Crottendorf	4 615	4 301	929	303	313
14 1 71 080	Ehrenfriedersdorf, Stadt	4 931	4 470	1 517	276	461
14 1 71 090	Elterlein, Stadt	7 571	5 302	328	390	2 269
14 1 71 110	Gelenau/Erzgeb.	4 642	3 699	1 579	74	943
14 1 71 120	Geyer, Stadt	4 193	3 970	1 252	196	223
14 1 71 190	Jöhstadt, Stadt	3 684	2 896	1 154	241	788
14 1 71 200	Königswalde	1 802	1 415	707	39	387
14 1 71 210	Mildenau	3 418	2 871	1 225	265	547
14 1 71 240	Oberwiesenthal, Kurort, Stadt	4 183	3 715	355	895	468
14 1 71 250	Scheibenberg, Stadt	2 385	2 168	694	102	216
14 1 71 260	Schlettau, Stadt	2 357	1 770	609	12	587
14 1 71 295	Sehmatal	8 460	6 089	2 241	143	2 371
14 1 71 310	Tannenberg	989	895	303	29	95
14 1 71 320	Thum, Stadt	5 633	5 164	1 904	331	469
14 1 71 340	Thermalbad Wiesenbad	3 678	3 037	989	237	641
14 1 73	Landkreis Chemnitzer Land	234 477	189 122	65 721	12 478	45 355
14 1 73 010	Bernsdorf	2 224	1 845	598	112	379
14 1 73 030	Callenberg	4 799	4 545	1 959	251	254
14 1 73 060	Gersdorf	5 977	3 834	1 228	204	2 143
14 1 73 070	Glauchau, Stadt	24 827	20 918	7 245	950	3 908
14 1 73 100	Hohenstein-Ernstthal, Stadt	19 572	14 873	5 049	1 009	4 699
14 1 73 130	Lichtenstein/Sa., Stadt	25 477	12 805	4 319	424	12 672
14 1 73 140	Limbach-Oberfrohna, Stadt	30 841	26 846	8 564	824	3 995
14 1 73 160	Meerane, Stadt	28 702	21 892	5 599	278	6 811
14 1 73 180	Niederfrohna	1 903	1 870	660	110	32
14 1 73 190	Oberlungwitz, Stadt	5 138	4 736	1 526	129	402
14 1 73 200	Oberwiera	1 050	991	173	92	59
14 1 73 220	Remse	1 719	1 599	406	9	120
14 1 73 240	Schönberg	717	659	216	51	58
14 1 73 250	St. Egidien	4 034	3 024	566	95	1 011
14 1 73 260	Waldenburg, Stadt	5 496	3 539	1 481	268	1 957
14 1 77	Landkreis Freiberg	267 956	224 493	69 034	20 139	43 463
14 1 77 010	Augustusburg, Stadt	4 962	4 096	1 539	247	867
14 1 77 020	Bobritzsch	5 240	3 581	1 526	313	1 659
14 1 77 030	Brand-Erbisdorf, Stadt	9 268	8 007	2 133	171	1 261
14 1 77 070	Dorfchemnitz	1 090	1 024	169	33	66
14 1 77 080	Eppendorf	3 701	3 418	1 677	80	283
14 1 77 110	Falkenau	1 399	1 271	350	128	128
14 1 77 120	Flöha, Stadt	15 605	9 524	3 542	742	6 081

Regierungsbezirk Chemnitz

Bereinigte Ausgaben der öffentlichen Kommunalhaushalte 2005 in 1 000 €							Finanzierungs- saldo 2005 in 1 000 €	Schlüssel- nummer
insgesamt	Ausgaben der laufenden Rechnung	darunter		Ausgaben der Kapital- rechnung	darunter			
		Personal- ausgaben	laufender Sachaufwand		Sach- investitionen	darunter Bau- maßnahmen		
159	160	161	162	163	164	165	166	
513 383	433 003	143 644	71 269	80 381	52 871	42 093	-12 625	14 1 61 000
122 533	102 813	31 421	11 285	19 720	15 968	14 967	5 920	14 1 66 000
189 195	162 002	58 710	29 476	27 194	24 615	20 198	9 709	14 1 67 000
130 976	105 730	36 267	31 078	25 246	24 309	21 377	7 950	14 1 71
27 468	20 567	8 913	6 151	6 901	7 470	6 766	1 366	14 1 71 010
2 406	1 804	732	521	602	649	322	-168	14 1 71 030
3 888	3 133	1 764	624	755	757	577	727	14 1 71 050
4 256	3 369	1 606	794	887	791	618	676	14 1 71 080
4 975	2 265	793	794	2 710	2 656	2 585	2 596	14 1 71 090
3 941	2 951	1 017	1 299	991	940	737	701	14 1 71 110
3 827	3 406	1 574	1 068	420	277	145	366	14 1 71 120
3 659	2 596	1 241	652	1 063	1 025	969	25	14 1 71 190
1 411	1 074	286	236	337	337	313	391	14 1 71 200
3 689	2 653	980	721	1 037	987	799	-271	14 1 71 210
3 147	2 818	809	820	329	95	71	1 037	14 1 71 240
2 180	1 751	767	723	429	415	320	204	14 1 71 250
2 802	2 059	299	833	743	762	679	-445	14 1 71 260
8 111	4 802	1 349	1 245	3 309	3 215	3 126	349	14 1 71 295
959	674	255	155	285	285	274	30	14 1 71 310
5 270	4 531	2 398	1 112	738	488	461	363	14 1 71 320
3 509	2 526	1 267	742	983	922	598	169	14 1 71 340
209 877	167 470	52 420	37 370	42 407	36 309	31 283	24 600	14 1 73
2 005	1 474	549	279	531	522	513	220	14 1 73 010
4 083	3 654	1 568	1 215	429	422	254	716	14 1 73 030
5 890	3 246	1 456	934	2 645	2 625	2 581	87	14 1 73 060
25 185	20 190	8 588	4 967	4 995	2 392	1 652	-359	14 1 73 070
18 714	12 863	4 237	3 364	5 851	5 697	5 097	858	14 1 73 100
13 825	11 709	3 534	3 581	2 116	1 909	1 160	11 652	14 1 73 130
27 088	21 147	6 414	3 935	5 941	5 255	4 928	3 753	14 1 73 140
21 100	13 492	4 281	2 030	7 608	6 234	4 508	7 602	14 1 73 160
1 688	1 558	626	229	130	77	11	214	14 1 73 180
5 693	4 334	1 428	1 026	1 359	863	728	-555	14 1 73 190
1 112	905	293	298	207	207	132	-62	14 1 73 200
1 282	1 084	177	180	197	191	163	437	14 1 73 220
664	565	245	108	98	94	88	53	14 1 73 240
4 104	2 809	745	493	1 295	1 261	1 256	-69	14 1 73 250
4 110	3 147	1 220	920	963	1 103	1 036	1 386	14 1 73 260
254 482	192 415	64 335	45 033	62 067	54 410	49 063	13 474	14 1 77
4 470	3 574	1 797	919	897	847	795	492	14 1 77 010
5 762	3 169	1 430	852	2 593	2 511	2 482	-522	14 1 77 020
9 985	7 926	3 162	1 417	2 059	1 509	1 415	-717	14 1 77 030
1 247	1 187	168	293	59	56	54	-156	14 1 77 070
3 734	3 009	1 016	835	725	744	633	-33	14 1 77 080
1 612	1 299	504	276	313	305	279	-214	14 1 77 110
14 833	8 451	4 072	1 756	6 382	6 374	6 070	771	14 1 77 120

Regierungsbezirk Chemnitz

Schlüsselnummer	Kreisfreie Stadt Landkreis Gemeinde	Fläche 31.12.2005 km ²	Bevölkerung am			Einwohner je km ² 2005	
			3.10.1990	31. Dezember 2005			
			insgesamt	männlich	weiblich		
1	2	3	4	5	6		
Noch: Landkreis Freiberg							
14 1 77 130	Frankenstein	21,50	1 143	1 205	600	605	56
14 1 77 140	Frauenstein, Stadt	58,83	3 751	3 285	1 636	1 649	56
14 1 77 150	Freiberg, Stadt	48,05	50 896	43 305	21 115	22 190	901
14 1 77 160	Gahlenz	13,30	1 040	898	446	452	68
14 1 77 170	Großhartmannsdorf	32,23	3 105	2 884	1 454	1 430	89
14 1 77 180	Großschirma, Stadt	61,44	6 744	6 123	3 064	3 059	100
14 1 77 210	Halsbrücke	41,08	5 709	5 599	2 803	2 796	136
14 1 77 230	Hilbersdorf	5,54	1 391	1 464	710	754	264
14 1 77 260	Leubsdorf	34,34	4 162	3 975	2 018	1 957	116
14 1 77 270	Lichtenberg/Erzgeb.	33,17	3 123	3 000	1 482	1 518	90
14 1 77 290	Mulda/Sa.	43,08	3 306	2 931	1 498	1 433	68
14 1 77 300	Neuhausen/Erzgeb.	48,03	3 681	3 266	1 630	1 636	68
14 1 77 320	Niederwiesa	16,36	4 989	5 270	2 569	2 701	322
14 1 77 330	Oberschöna	44,22	3 449	3 711	1 906	1 805	84
14 1 77 340	Oederan, Stadt	42,55	8 195	7 057	3 440	3 617	166
14 1 77 350	Rechenberg-Bienenmühle	52,49	2 805	2 309	1 141	1 168	44
14 1 77 370	Reinsberg	49,66	3 467	3 259	1 656	1 603	66
14 1 77 380	Sayda, Stadt	35,17	2 335	2 188	1 084	1 104	62
14 1 77 400	Weißborn/Erzgeb.	22,51	2 805	2 711	1 368	1 343	120
14 1 78	Vogtlandkreis	1 309,85	221 288	191 318	92 314	99 004	146
14 1 78 010	Adorf, Stadt	42,80	7 289	5 748	2 765	2 983	134
14 1 78 030	Auerbach/Vogtl., Stadt	55,38	25 635	21 110	10 087	11 023	381
14 1 78 040	Bad Brambach	43,83	2 591	2 217	1 033	1 184	51
14 1 78 050	Bad Elster, Stadt	19,73	4 701	4 054	1 931	2 123	206
14 1 78 070	Bergen	8,30	1 180	1 086	529	557	131
14 1 78 080	Bösenbrunn	34,22	1 224	1 397	679	718	41
14 1 78 100	Burgstein	57,90	2 184	2 038	1 029	1 009	35
14 1 78 130	Eichigt	32,64	1 454	1 358	697	661	42
14 1 78 140	Ellefeld	4,55	3 329	3 118	1 486	1 632	686
14 1 78 150	Elsterberg, Stadt	25,07	6 163	5 053	2 434	2 619	202
14 1 78 160	Erlbach	21,72	2 209	1 885	941	944	87
14 1 78 170	Falkenstein/Vogtl., Stadt	31,05	11 227	9 362	4 399	4 963	301
14 1 78 190	Grünbach, Höhenluftkurort	27,53	1 999	1 954	936	1 018	71
14 1 78 200	Hammerbrücke	8,15	1 529	1 382	682	700	170
14 1 78 220	Heinsdorfergrund	21,96	1 725	2 304	1 132	1 172	105
14 1 78 250	Klingenthal/Sa., Stadt	28,66	12 350	8 960	4 211	4 749	313
14 1 78 290	Lengsfeld, Stadt	47,16	9 421	8 099	3 965	4 134	172
14 1 78 310	Leubnitz	29,64	1 501	1 488	752	736	50
14 1 78 320	Limbach	14,16	1 668	1 599	769	830	113
14 1 78 330	Markneukirchen, Stadt	47,38	8 181	7 034	3 433	3 601	148
14 1 78 350	Mehlitheuer	22,09	1 720	1 575	798	777	71
14 1 78 360	Morgenröthe-Rautenkranz	30,03	1 040	869	430	439	29
14 1 78 370	Mühlental	39,56	1 496	1 652	833	819	42
14 1 78 380	Mühltruff, Stadt	27,70	2 271	1 926	933	993	70
14 1 78 390	Mylau, Stadt	4,73	4 039	2 979	1 461	1 518	630
14 1 78 400	Netzschkau, Stadt	12,52	5 422	4 409	2 079	2 330	352
14 1 78 410	Neuensalz	33,45	2 027	2 388	1 190	1 198	71
14 1 78 420	Neumark	17,35	3 301	3 274	1 587	1 687	189

Regierungsbezirk Chemnitz

Bevölkerung im Alter von ... bis unter ... Jahren am 31. Dezember 2005									Schlüssel- nummer
unter 6	6 bis unter 15	15 bis unter 18	18 bis unter 25	25 bis unter 30	30 bis unter 40	40 bis unter 50	50 bis unter 65	65 und mehr	
7	8	9	10	11	12	13	14	15	
76	98	61	126	58	160	213	193	220	14 1 77 130
151	232	134	271	159	394	494	681	769	14 1 77 140
1 835	2 336	1 443	4 378	2 919	5 214	6 079	8 736	10 365	14 1 77 150
46	50	32	83	39	103	150	188	207	14 1 77 160
135	195	125	282	170	361	458	588	570	14 1 77 170
272	371	260	556	313	747	1 118	1 217	1 269	14 1 77 180
250	386	235	477	306	701	923	1 076	1 245	14 1 77 210
69	87	63	138	78	204	246	266	313	14 1 77 230
169	301	148	370	229	507	650	789	812	14 1 77 260
152	177	134	267	169	357	489	576	679	14 1 77 270
135	194	102	299	173	363	445	580	640	14 1 77 290
129	211	132	241	156	394	488	683	832	14 1 77 300
245	324	188	432	254	689	892	1 211	1 035	14 1 77 320
156	288	172	316	239	501	652	725	662	14 1 77 330
288	425	309	634	383	843	1 120	1 420	1 635	14 1 77 340
100	152	115	174	107	252	372	464	573	14 1 77 350
198	266	142	291	185	430	578	573	596	14 1 77 370
129	138	88	178	125	241	315	394	580	14 1 77 380
121	159	111	249	180	347	438	601	505	14 1 77 400
7 881	10 833	6 949	15 720	9 582	22 561	30 452	41 241	46 099	14 1 78
228	265	207	446	261	621	867	1 319	1 534	14 1 78 010
830	1 176	729	1 745	1 092	2 274	3 373	4 738	5 153	14 1 78 030
81	117	60	156	102	221	325	512	643	14 1 78 040
163	197	139	335	198	462	609	919	1 032	14 1 78 050
45	58	45	70	41	133	179	251	264	14 1 78 070
73	107	50	129	77	215	216	284	246	14 1 78 080
83	122	101	165	104	255	322	452	434	14 1 78 100
54	76	55	119	68	168	256	311	251	14 1 78 130
123	170	116	261	161	344	479	654	810	14 1 78 140
198	309	191	389	233	612	859	1 025	1 237	14 1 78 150
44	98	69	167	98	227	284	441	457	14 1 78 160
377	569	348	766	454	1 058	1 423	1 983	2 384	14 1 78 170
94	110	57	125	103	280	264	411	510	14 1 78 190
59	82	46	102	58	140	206	349	340	14 1 78 200
110	162	93	197	123	332	366	528	393	14 1 78 220
295	427	269	654	419	915	1 331	2 172	2 478	14 1 78 250
349	441	301	672	399	914	1 340	1 825	1 858	14 1 78 290
65	95	45	146	74	156	260	349	298	14 1 78 310
76	80	74	113	67	216	242	329	402	14 1 78 320
259	431	269	555	337	909	1 170	1 333	1 771	14 1 78 330
87	110	52	150	89	203	281	318	285	14 1 78 350
37	46	28	81	41	104	120	191	221	14 1 78 360
73	107	93	155	94	219	286	319	306	14 1 78 370
80	101	78	156	121	207	350	416	417	14 1 78 380
141	179	107	215	155	431	424	679	648	14 1 78 390
176	246	146	333	212	481	621	987	1 207	14 1 78 400
113	144	89	187	146	316	416	519	458	14 1 78 410
138	203	128	268	159	420	500	724	734	14 1 78 420

Regierungsbezirk Chemnitz

Schlüsselnummer	Kreisfreie Stadt Landkreis Gemeinde	Lebendgeborene 2005		Gestorbene 2005		Überschuss bzw. Gestor-
		insgesamt	je 1 000 Einwohner	insgesamt	je 1 000 Einwohner	insgesamt
		16	17	18	19	20
Noch: Landkreis Freiberg						
14 1 77 130	Frankenstein	8	6,6	14	11,6	-6
14 1 77 140	Frauenstein, Stadt	20	6,1	29	8,8	-9
14 1 77 150	Freiberg, Stadt	318	7,3	513	11,8	-195
14 1 77 160	Gahlenz	8	8,8	12	13,1	-4
14 1 77 170	Großhartmannsdorf	20	6,9	19	6,6	1
14 1 77 180	Großschirma, Stadt	42	6,9	48	7,8	-6
14 1 77 210	Halsbrücke	36	6,4	39	6,9	-3
14 1 77 230	Hilbersdorf	11	7,5	40	27,3	-29
14 1 77 260	Leubsdorf	28	7,0	24	6,0	4
14 1 77 270	Lichtenberg/Erzgeb.	26	8,6	83	27,5	-57
14 1 77 290	Mulda/Sa.	29	9,7	37	12,4	-8
14 1 77 300	Neuhausen/Erzgeb.	10	3,0	35	10,7	-25
14 1 77 320	Niederwiesa	33	6,2	39	7,4	-6
14 1 77 330	Oberschöna	27	7,2	28	7,5	-1
14 1 77 340	Oederan, Stadt	35	4,9	83	11,7	-48
14 1 77 350	Rechenberg-Bienenmühle	13	5,6	13	5,6	-
14 1 77 370	Reinsberg	22	6,7	33	10,1	-11
14 1 77 380	Sayda, Stadt	30	13,5	54	24,2	-24
14 1 77 400	Weißborn/Erzgeb.	23	8,4	28	10,3	-5
14 1 78	Vogtlandkreis	1 293	6,7	2 615	13,6	-1 322
14 1 78 010	Adorf, Stadt	35	6,0	79	13,6	-44
14 1 78 030	Auerbach/Vogtl., Stadt	141	6,6	295	13,9	-154
14 1 78 040	Bad Brambach	21	9,4	46	20,5	-25
14 1 78 050	Bad Elster, Stadt	20	4,9	59	14,5	-39
14 1 78 070	Bergen	6	5,5	23	21,2	-17
14 1 78 080	Bösenbrunn	9	6,4	13	9,2	-4
14 1 78 100	Burgstein	13	6,4	29	14,2	-16
14 1 78 130	Eichigt	4	2,9	13	9,4	-9
14 1 78 140	Ellefeld	30	9,6	42	13,5	-12
14 1 78 150	Elsterberg, Stadt	45	8,8	79	15,5	-34
14 1 78 160	Erlbach	4	2,1	18	9,5	-14
14 1 78 170	Falkenstein/Vogtl., Stadt	64	6,8	138	14,6	-74
14 1 78 190	Grünbach, Höhenluftkurort	14	7,2	40	20,4	-26
14 1 78 200	Hammerbrücke	7	5,0	18	12,9	-11
14 1 78 220	Heinsdorfergrund	24	10,3	29	12,5	-5
14 1 78 250	Klingenthal/Sa., Stadt	51	5,6	161	17,8	-110
14 1 78 290	Lengsfeld, Stadt	53	6,5	101	12,4	-48
14 1 78 310	Leubnitz	9	6,0	18	12,0	-9
14 1 78 320	Limbach	8	5,0	18	11,2	-10
14 1 78 330	Markneukirchen, Stadt	34	4,8	97	13,7	-63
14 1 78 350	Mehlitheuer	12	7,6	16	10,1	-4
14 1 78 360	Morgenröthe-Rautenkranz	4	4,6	6	6,8	-2
14 1 78 370	Mühlental	14	8,4	21	12,6	-7
14 1 78 380	Mühltruff, Stadt	11	5,7	21	10,8	-10
14 1 78 390	Mylau, Stadt	23	7,6	30	10,0	-7
14 1 78 400	Netzschkau, Stadt	29	6,5	89	19,9	-60
14 1 78 410	Neuensalz	22	9,2	24	10,0	-2
14 1 78 420	Neumark	23	7,0	29	8,8	-6

Regierungsbezirk Chemnitz

der Geborenen benen (-) je 1 000 Einwohner	Zuzüge 2005		Fortzüge 2005		Überschuss der Zu- bzw. Fortzüge (-)		Gesamtveränderung 2005		Schlüssel- nummer
	insgesamt	je 1 000 Einwohner	insgesamt	je 1 000 Einwohner	insgesamt	je 1 000 Einwohner	insgesamt	je 1 000 Einwohner	
-5,0	35	28,9	43	35,5	-8	-6,6	-14	-11,6	14 1 77 130
-2,7	80	24,3	116	35,2	-36	-10,9	-45	-13,6	14 1 77 140
-4,5	1 993	45,8	2 175	50,0	-182	-4,2	-378	-8,7	14 1 77 150
-4,4	17	18,6	43	47,0	-26	-28,4	-30	-32,8	14 1 77 160
0,3	70	24,2	89	30,8	-19	-6,6	-18	-6,2	14 1 77 170
-1,0	190	31,0	176	28,8	14	2,3	7	1,1	14 1 77 180
-0,5	168	29,9	221	39,3	-53	-9,4	-56	-10,0	14 1 77 210
-19,8	105	71,6	91	62,1	14	9,5	-16	-10,9	14 1 77 230
1,0	146	36,7	157	39,5	-11	-2,8	-7	-1,8	14 1 77 260
-18,9	113	37,4	116	38,4	-3	-1,0	-60	-19,9	14 1 77 270
-2,7	140	47,0	222	74,5	-82	-27,5	-86	-28,9	14 1 77 290
-7,6	99	30,1	118	35,9	-19	-5,8	-44	-13,4	14 1 77 300
-1,1	170	32,1	205	38,7	-35	-6,6	-41	-7,7	14 1 77 320
-0,3	104	27,8	168	44,9	-64	-17,1	-62	-16,6	14 1 77 330
-6,8	187	26,3	235	33,1	-48	-6,8	-96	-13,5	14 1 77 340
-	47	20,1	100	42,8	-53	-22,7	-53	-22,7	14 1 77 350
-3,4	118	36,0	168	51,3	-50	-15,3	-42	-12,8	14 1 77 370
-10,8	59	26,5	82	36,8	-23	-10,3	-47	-21,1	14 1 77 380
-1,8	115	42,2	130	47,7	-15	-5,5	-20	-7,3	14 1 77 400
-6,9	3 300	17,1	4 411	22,9	-1 111	-5,8	-2 418	-12,6	14 1 78
-7,6	170	29,3	215	37,1	-45	-7,8	-89	-15,4	14 1 78 010
-7,2	736	34,6	832	39,1	-96	-4,5	-249	-11,7	14 1 78 030
-11,2	68	30,3	87	38,8	-19	-8,5	-43	-19,2	14 1 78 040
-9,6	196	48,2	162	39,9	34	8,4	-6	-1,5	14 1 78 050
-15,7	42	38,7	33	30,4	9	8,3	-8	-7,4	14 1 78 070
-2,8	118	83,8	132	93,8	-14	-9,9	-17	-12,1	14 1 78 080
-7,9	82	40,3	80	39,3	2	1,0	-15	-7,4	14 1 78 100
-6,5	42	30,5	58	42,2	-16	-11,6	-25	-18,2	14 1 78 130
-3,8	122	39,1	121	38,8	1	0,3	-11	-3,5	14 1 78 140
-6,7	107	21,0	158	31,0	-51	-10,0	-86	-16,9	14 1 78 150
-7,4	54	28,5	55	29,1	-1	-0,5	-15	-7,9	14 1 78 160
-7,8	287	30,3	380	40,1	-93	-9,8	-166	-17,5	14 1 78 170
-13,3	83	42,4	71	36,3	12	6,1	-14	-7,2	14 1 78 190
-7,9	17	12,2	47	33,6	-30	-21,5	-41	-29,3	14 1 78 200
-2,2	47	20,2	73	31,4	-26	-11,2	-30	-12,9	14 1 78 220
-12,2	169	18,7	215	23,8	-46	-5,1	-156	-17,3	14 1 78 250
-5,9	215	26,4	249	30,6	-34	-4,2	-82	-10,1	14 1 78 290
-6,0	41	27,3	56	37,3	-15	-10,0	-24	-16,0	14 1 78 310
-6,2	38	23,6	46	28,6	-8	-5,0	-15	-9,3	14 1 78 320
-8,9	199	28,1	229	32,3	-30	-4,2	-94	-13,3	14 1 78 330
-2,5	70	44,3	74	46,9	-4	-2,5	-8	-5,1	14 1 78 350
-2,3	17	19,4	27	30,8	-10	-11,4	-12	-13,7	14 1 78 360
-4,2	54	32,5	69	41,5	-15	-9,0	-22	-13,2	14 1 78 370
-5,2	50	25,8	73	37,7	-23	-11,9	-33	-17,0	14 1 78 380
-2,3	154	51,2	181	60,2	-27	-9,0	-34	-11,3	14 1 78 390
-13,4	166	37,1	227	50,8	-61	-13,6	-112	-25,0	14 1 78 400
-0,8	84	35,1	108	45,1	-24	-10,0	-26	-10,9	14 1 78 410
-1,8	103	31,3	139	42,2	-36	-10,9	-40	-12,1	14 1 78 420

Regierungsbezirk Chemnitz

Schlüssel- nummer	Kreisfreie Stadt Landkreis Gemeinde	Allgemein bildende Schulen am 8. September 2005					
		Grundschulen				Mittelschulen	
		Schulen	Klassen	Schüler	Lehrer	Schulen	Klassen
		30	31	32	33	34	35
Noch: Landkreis Freiberg							
14 1 77 130	Frankenstein	-	-	-	-	-	-
14 1 77 140	Frauenstein, Stadt	1	7	109	12	-	-
14 1 77 150	Freiberg, Stadt	9	54	1 054	93	3	44
14 1 77 160	Gahlenz	-	-	-	-	-	-
14 1 77 170	Großhartmannsdorf	1	4	75	7	-	-
14 1 77 180	Großschirma, Stadt	2	10	174	14	1	9
14 1 77 210	Halsbrücke	2	9	171	15	2	17
14 1 77 230	Hilbersdorf	1	4	71	7	-	-
14 1 77 260	Leubsdorf	1	8	149	13	-	-
14 1 77 270	Lichtenberg/Erzgeb.	1	4	64	6	1	6
14 1 77 290	Mulda/Sa.	1	4	83	6	1	9
14 1 77 300	Neuhausen/Erzgeb.	1	4	81	6	-	-
14 1 77 320	Niederwiesa	2	8	162	10	1	10
14 1 77 330	Oberschöna	2	8	142	11	-	-
14 1 77 340	Oederan, Stadt	1	11	244	18	1	10
14 1 77 350	Rechenberg-Bienenmühle	1	4	64	7	1	10
14 1 77 370	Reinsberg	1	5	105	8	-	-
14 1 77 380	Sayda, Stadt	1	4	68	6	1	8
14 1 77 400	Weißborn/Erzgeb.	1	4	79	7	-	-
14 1 78	Vogtlandkreis	43	261	4 928	364	21	247
14 1 78 010	Adorf, Stadt	1	6	102	7	1	15
14 1 78 030	Auerbach/Vogtl., Stadt	4	26	515	41	2	32
14 1 78 040	Bad Brambach	1	4	52	5	-	-
14 1 78 050	Bad Elster, Stadt	1	7	107	8	1	11
14 1 78 070	Bergen	-	-	-	-	-	-
14 1 78 080	Bösenbrunn	1	4	51	6	-	-
14 1 78 100	Burgstein	1	4	76	5	-	-
14 1 78 130	Eichigt	1	6	110	7	-	-
14 1 78 140	Ellefeld	1	4	81	6	-	-
14 1 78 150	Elsterberg, Stadt	1	7	122	13	1	11
14 1 78 160	Erlbach	1	11	234	14	-	-
14 1 78 170	Falkenstein/Vogtl., Stadt	2	12	249	15	1	21
14 1 78 190	Grünbach, Höhenluftkurort	1	3	47	6	-	-
14 1 78 200	Hammerbrücke	1	4	76	6	-	-
14 1 78 220	Heinsdorfergrund	1	4	78	3	-	-
14 1 78 250	Klingenthal/Sa., Stadt	1	9	197	14	1	8
14 1 78 290	Lengsfeld, Stadt	1	9	189	16	1	14
14 1 78 310	Leubnitz	-	-	-	-	-	-
14 1 78 320	Limbach	1	4	85	4	-	-
14 1 78 330	Markneukirchen, Stadt	-	-	-	-	-	-
14 1 78 350	Mehltheuer	-	-	-	-	1	6
14 1 78 360	Morgenröthe-Rautenkranz	-	-	-	-	-	-
14 1 78 370	Mühlental	-	-	-	-	-	-
14 1 78 380	Mühltruff, Stadt	1	5	93	6	-	-
14 1 78 390	Mylau, Stadt	1	4	74	6	-	-
14 1 78 400	Netzschkau, Stadt	1	7	145	8	1	15
14 1 78 410	Neuensalz	1	4	71	6	-	-
14 1 78 420	Neumark	1	5	93	6	1	13

Regierungsbezirk Chemnitz

Allgemein bildende Schulen am 8. September 2005										Schlüssel- nummer
Mittelschulen		Gymnasien				allgemein bildende Förderschulen				
Schüler	Lehrer	Schulen	Klassen	Schüler	Lehrer	Schulen	Klassen	Schüler	Lehrer	
36	37	38	39	40	41	42	43	44	45	
-	-	-	-	-	-	-	-	-	-	14 1 77 130
-	-	-	-	-	-	-	-	-	-	14 1 77 140
1 007	99	3	36	1 357	123	2	34	363	52	14 1 77 150
-	-	-	-	-	-	-	-	-	-	14 1 77 160
-	-	-	-	-	-	-	-	-	-	14 1 77 170
198	20	-	-	-	-	-	-	-	-	14 1 77 180
387	42	-	-	-	-	-	-	-	-	14 1 77 210
-	-	-	-	-	-	-	-	-	-	14 1 77 230
-	-	-	-	-	-	-	-	-	-	14 1 77 260
116	14	-	-	-	-	-	-	-	-	14 1 77 270
192	17	-	-	-	-	-	-	-	-	14 1 77 290
-	-	-	-	-	-	-	-	-	-	14 1 77 300
237	26	-	-	-	-	-	-	-	-	14 1 77 320
-	-	-	-	-	-	-	-	-	-	14 1 77 330
251	22	-	-	-	-	-	-	-	-	14 1 77 340
222	20	-	-	-	-	-	-	-	-	14 1 77 350
-	-	-	-	-	-	-	-	-	-	14 1 77 370
172	18	-	-	-	-	-	-	-	-	14 1 77 380
-	-	-	-	-	-	-	-	-	-	14 1 77 400
5 416	557	5	107	3 769	310	7	72	695	126	14 1 78
310	31	-	-	-	-	-	-	-	-	14 1 78 010
775	70	1	22	791	72	2	27	259	43	14 1 78 030
-	-	-	-	-	-	-	-	-	-	14 1 78 040
228	26	-	-	-	-	-	-	-	-	14 1 78 050
-	-	-	-	-	-	-	-	-	-	14 1 78 070
-	-	-	-	-	-	-	-	-	-	14 1 78 080
-	-	-	-	-	-	-	-	-	-	14 1 78 100
-	-	-	-	-	-	-	-	-	-	14 1 78 130
-	-	-	-	-	-	-	-	-	-	14 1 78 140
217	30	-	-	-	-	-	-	-	-	14 1 78 150
-	-	-	-	-	-	-	-	-	-	14 1 78 160
469	48	-	-	-	-	-	-	-	-	14 1 78 170
-	-	-	-	-	-	-	-	-	-	14 1 78 190
-	-	-	-	-	-	-	-	-	-	14 1 78 200
-	-	-	-	-	-	-	-	-	-	14 1 78 220
162	20	-	-	-	-	-	-	-	-	14 1 78 250
317	32	-	-	-	-	-	-	-	-	14 1 78 290
-	-	-	-	-	-	-	-	-	-	14 1 78 310
-	-	-	-	-	-	-	-	-	-	14 1 78 320
-	-	1	16	581	42	1	23	218	38	14 1 78 330
136	13	-	-	-	-	-	-	-	-	14 1 78 350
-	-	-	-	-	-	-	-	-	-	14 1 78 360
-	-	-	-	-	-	-	-	-	-	14 1 78 370
-	-	-	-	-	-	-	-	-	-	14 1 78 380
-	-	-	-	-	-	-	-	-	-	14 1 78 390
350	32	-	-	-	-	-	-	-	-	14 1 78 400
-	-	-	-	-	-	-	-	-	-	14 1 78 410
282	28	-	-	-	-	-	-	-	-	14 1 78 420

Regierungsbezirk Chemnitz

Schlüsselnummer	Kreisfreie Stadt Landkreis Gemeinde	Absolventen/Abgänger am Ende des Schuljahres			
		insgesamt	davon		
			ohne Hauptschulabschluss	mit Hauptschulabschluss	mit Realschulabschluss
		46	47	48	49
Noch: Landkreis Freiberg					
14 1 77 130	Frankenstein	-	-	-	-
14 1 77 140	Frauenstein, Stadt	-	-	-	-
14 1 77 150	Freiberg, Stadt	694	63	70	264
14 1 77 160	Gahlenz	-	-	-	-
14 1 77 170	Großhartmannsdorf	-	-	-	-
14 1 77 180	Großschirma, Stadt	72	4	17	51
14 1 77 210	Halsbrücke	116	4	11	101
14 1 77 230	Hilbersdorf	-	-	-	-
14 1 77 260	Leubsdorf	-	-	-	-
14 1 77 270	Lichtenberg/Erzgeb.	50	-	1	49
14 1 77 290	Mulda/Sa.	44	4	15	25
14 1 77 300	Neuhausen/Erzgeb.	-	-	-	-
14 1 77 320	Niederwiesa	74	3	15	56
14 1 77 330	Oberschöna	-	-	-	-
14 1 77 340	Oederan, Stadt	79	1	17	61
14 1 77 350	Rechenberg-Bienenmühle	49	-	7	42
14 1 77 370	Reinsberg	-	-	-	-
14 1 77 380	Sayda, Stadt	52	-	15	37
14 1 77 400	Weißborn/Erzgeb.	-	-	-	-
14 1 78	Vogtlandkreis	2 385	165	312	1 324
14 1 78 010	Adorf, Stadt	41	2	-	39
14 1 78 030	Auerbach/Vogtl., Stadt	366	36	31	166
14 1 78 040	Bad Brambach	-	-	-	-
14 1 78 050	Bad Elster, Stadt	56	5	17	34
14 1 78 070	Bergen	-	-	-	-
14 1 78 080	Bösenbrunn	-	-	-	-
14 1 78 100	Burgstein	-	-	-	-
14 1 78 130	Eichigt	-	-	-	-
14 1 78 140	Ellefeld	-	-	-	-
14 1 78 150	Elsterberg, Stadt	71	6	10	55
14 1 78 160	Erlbach	61	1	13	47
14 1 78 170	Falkenstein/Vogtl., Stadt	94	3	14	77
14 1 78 190	Grünbach, Höhenluftkurort	57	2	11	44
14 1 78 200	Hammerbrücke	-	-	-	-
14 1 78 220	Heinsdorfergrund	-	-	-	-
14 1 78 250	Klingenthal/Sa., Stadt	61	3	18	40
14 1 78 290	Lengsfeld, Stadt	81	2	17	62
14 1 78 310	Leubnitz	-	-	-	-
14 1 78 320	Limbach	-	-	-	-
14 1 78 330	Markneukirchen, Stadt	136	33	11	4
14 1 78 350	Mehlitheuer	63	-	16	47
14 1 78 360	Morgenröthe-Rautenkranz	-	-	-	-
14 1 78 370	Mühlental	-	-	-	-
14 1 78 380	Mühltruff, Stadt	-	-	-	-
14 1 78 390	Mylau, Stadt	-	-	-	-
14 1 78 400	Netzschkau, Stadt	97	4	13	80
14 1 78 410	Neuensalz	-	-	-	-
14 1 78 420	Neumark	48	-	12	36

Regierungsbezirk Chemnitz

2004/05	Berufsbildende Schulen am 7. November 2005				Gewerbeanzeigen 2005			Schlüssel- nummer
mit allgemeiner Hochschulreife	Schulen	Klassen	Schüler	Lehrer	Anmel- dungen	Ummel- dungen	Abmel- dungen	
50	51	52	53	54	55	56	57	
-	-	-	-	-	15	4	4	14 1 77 130
-	-	-	-	-	28	10	17	14 1 77 140
297	4	188	3 561	155	411	134	359	14 1 77 150
-	-	-	-	-	8	1	9	14 1 77 160
-	-	-	-	-	27	5	17	14 1 77 170
-	-	-	-	-	54	15	51	14 1 77 180
-	-	-	-	-	38	3	23	14 1 77 210
-	-	-	-	-	12	4	12	14 1 77 230
-	-	-	-	-	29	6	27	14 1 77 260
-	-	-	-	-	15	6	16	14 1 77 270
-	-	-	-	-	28	6	20	14 1 77 290
-	-	-	-	-	21	5	21	14 1 77 300
-	-	-	-	-	66	8	52	14 1 77 320
-	-	-	-	-	29	5	14	14 1 77 330
-	-	-	-	-	65	22	57	14 1 77 340
-	-	-	-	-	18	4	9	14 1 77 350
-	-	-	-	-	37	7	21	14 1 77 370
-	-	-	-	-	12	2	18	14 1 77 380
-	-	-	-	-	12	7	6	14 1 77 400
584	10	243	5 421	251	1 967	532	1 489	14 1 78
-	-	-	-	-	52	11	43	14 1 78 010
133	2	17	329	12	245	75	190	14 1 78 030
-	-	-	-	-	15	2	15	14 1 78 040
-	1	23	569	30	49	12	37	14 1 78 050
-	-	-	-	-	10	1	4	14 1 78 070
-	-	-	-	-	8	-	2	14 1 78 080
-	-	-	-	-	17	4	13	14 1 78 100
-	-	-	-	-	16	4	7	14 1 78 130
-	-	-	-	-	31	9	28	14 1 78 140
-	-	-	-	-	45	13	31	14 1 78 150
-	-	-	-	-	22	8	15	14 1 78 160
-	1	38	924	35	84	11	63	14 1 78 170
-	-	-	-	-	29	3	13	14 1 78 190
-	-	-	-	-	7	2	2	14 1 78 200
-	-	-	-	-	31	10	25	14 1 78 220
-	-	-	-	-	80	38	69	14 1 78 250
-	1	4	91	5	87	19	62	14 1 78 290
-	-	-	-	-	23	3	11	14 1 78 310
-	-	-	-	-	11	3	6	14 1 78 320
88	-	-	-	-	75	25	48	14 1 78 330
-	-	-	-	-	22	2	13	14 1 78 350
-	-	-	-	-	4	4	11	14 1 78 360
-	-	-	-	-	15	4	7	14 1 78 370
-	-	-	-	-	15	3	17	14 1 78 380
-	-	-	-	-	41	8	31	14 1 78 390
-	-	-	-	-	41	11	40	14 1 78 400
-	-	-	-	-	35	5	26	14 1 78 410
-	-	-	-	-	30	5	24	14 1 78 420

Regierungsbezirk Chemnitz

Schlüssel- nummer	Kreisfreie Stadt Landkreis Gemeinde	Sozialversicherungspflichtig Beschäftigte am 30. Juni 2005				
		am Arbeitsort			am Wohnort	
		insgesamt	männlich	weiblich	insgesamt	männlich
		58	59	60	61	62
Noch: Landkreis Freiberg						
14 1 77 130	Frankenstein	242	164	78	435	239
14 1 77 140	Frauenstein, Stadt	694	358	336	1 174	640
14 1 77 150	Freiberg, Stadt	17 146	8 371	8 775	13 262	6 980
14 1 77 160	Gahlenz	131	77	54	323	172
14 1 77 170	Großhartmannsdorf	323	174	149	1 096	612
14 1 77 180	Großschirma, Stadt	1 752	1 089	663	2 249	1 232
14 1 77 210	Halsbrücke	1 587	907	680	2 096	1 115
14 1 77 230	Hilbersdorf	583	351	232	556	290
14 1 77 260	Leubsdorf	635	419	216	1 380	757
14 1 77 270	Lichtenberg/Erzgeb.	778	466	312	1 132	607
14 1 77 290	Mulda/Sa.	680	406	274	998	549
14 1 77 300	Neuhausen/Erzgeb.	599	311	288	1 022	548
14 1 77 320	Niederwiesa	1 138	539	599	1 927	957
14 1 77 330	Oberschöna	304	179	125	1 435	766
14 1 77 340	Oederan, Stadt	2 556	1 017	1 539	2 396	1 276
14 1 77 350	Rechenberg-Bienenmühle	617	411	206	800	457
14 1 77 370	Reinsberg	518	349	169	1 140	658
14 1 77 380	Sayda, Stadt	686	364	322	738	414
14 1 77 400	Weißborn/Erzgeb.	906	670	236	1 121	594
14 1 78	Vogtlandkreis	50 818	25 907	24 911	63 695	33 153
14 1 78 010	Adorf, Stadt	1 299	599	700	2 056	1 072
14 1 78 030	Auerbach/Vogtl., Stadt	4 980	2 138	2 842	6 634	3 352
14 1 78 040	Bad Brambach	495	196	299	698	334
14 1 78 050	Bad Elster, Stadt	1 694	440	1 254	1 414	686
14 1 78 070	Bergen	64	29	35	402	210
14 1 78 080	Bösenbrunn	252	192	60	495	267
14 1 78 100	Burgstein	231	137	94	754	396
14 1 78 130	Eichigt	193	120	73	559	314
14 1 78 140	Ellefeld	883	469	414	977	484
14 1 78 150	Elsterberg, Stadt	1 105	549	556	1 624	851
14 1 78 160	Erlbach	190	85	105	679	350
14 1 78 170	Falkenstein/Vogtl., Stadt	2 615	1 172	1 443	2 961	1 552
14 1 78 190	Grünbach, Höhenluftkurort	540	220	320	649	303
14 1 78 200	Hammerbrücke	688	528	160	524	290
14 1 78 220	Heinsdorfergrund	886	632	254	863	436
14 1 78 250	Klingenthal/Sa., Stadt	2 166	1 102	1 064	2 806	1 448
14 1 78 290	Lengsfeld, Stadt	1 875	1 023	852	2 864	1 517
14 1 78 310	Leubnitz	117	66	51	623	331
14 1 78 320	Limbach	189	106	83	529	272
14 1 78 330	Markneukirchen, Stadt	2 247	1 206	1 041	2 354	1 193
14 1 78 350	Mehlitheuer	209	97	112	590	313
14 1 78 360	Morgenröthe-Rautenkranz	117	53	64	292	169
14 1 78 370	Mühlental	149	100	49	511	292
14 1 78 380	Mühltruff, Stadt	375	173	202	713	369
14 1 78 390	Mylau, Stadt	853	477	376	951	517
14 1 78 400	Netzschkau, Stadt	1 083	641	442	1 324	699
14 1 78 410	Neuensalz	681	482	199	957	506
14 1 78 420	Neumark	1 640	1 133	507	1 166	606

Regierungsbezirk Chemnitz

		Arbeitslose im Jahresdurchschnitt 2005				Schlüssel- nummer
		und zwar				
weiblich	insgesamt	weiblich	Ausländer	im Alter von unter 25 Jahren	im Alter von 55 Jahren u. mehr	
63	64	65	66	67	68	
196	97	43	.	15	9	14 1 77 130
534	247	134	.	29	38	14 1 77 140
6 282	4 067	2 068	120	574	498	14 1 77 150
151	73	37	-	9	9	14 1 77 160
484	261	135	.	25	42	14 1 77 170
1 017	573	295	3	70	60	14 1 77 180
981	409	192	.	56	57	14 1 77 210
266	108	54	.	23	13	14 1 77 230
623	382	195	.	42	50	14 1 77 260
525	208	107	.	25	28	14 1 77 270
449	256	146	.	32	33	14 1 77 290
474	288	145	.	29	36	14 1 77 300
970	365	190	.	49	68	14 1 77 320
669	292	144	.	37	40	14 1 77 330
1 120	664	326	.	74	82	14 1 77 340
343	178	97	.	24	21	14 1 77 350
482	300	155	.	43	30	14 1 77 370
324	151	80	-	22	19	14 1 77 380
527	210	101	.	29	28	14 1 77 400
30 542	16 032	7 966	232	1 656	2 093	14 1 78
984	469	220	.	54	73	14 1 78 010
3 282	2 015	1 008	45	212	231	14 1 78 030
364	153	74	.	12	22	14 1 78 040
728	276	126	5	28	40	14 1 78 050
192	84	40	-	7	12	14 1 78 070
228	112	54	4	13	14	14 1 78 080
358	174	72	.	19	22	14 1 78 100
245	109	59	.	16	22	14 1 78 130
493	261	120	5	31	37	14 1 78 140
773	451	240	3	41	59	14 1 78 150
329	100	47	.	13	19	14 1 78 160
1 409	857	423	11	85	106	14 1 78 170
346	95	46	-	9	8	14 1 78 190
234	92	47	-	10	16	14 1 78 200
427	165	91	-	17	19	14 1 78 220
1 358	813	429	4	74	125	14 1 78 250
1 347	693	335	8	66	88	14 1 78 290
292	96	45	.	13	18	14 1 78 310
257	105	57	-	7	17	14 1 78 320
1 161	589	286	6	64	62	14 1 78 330
277	121	65	.	11	17	14 1 78 350
123	74	40	.	5	11	14 1 78 360
219	102	49	3	10	11	14 1 78 370
344	166	91	.	14	26	14 1 78 380
434	269	146	.	24	35	14 1 78 390
625	351	178	4	29	51	14 1 78 400
451	143	77	.	14	24	14 1 78 410
560	221	114	.	24	32	14 1 78 420

Regierungsbezirk Chemnitz

Schlüssel- nummer	Kreisfreie Stadt Landkreis Gemeinde	Bodenfläche am 31.12.2005 nach Art der tatsächlichen Nutzung in ha		
		insgesamt	Siedlungs- und Verkehrsfläche	
			zusammen	Gebäude- und Freifläche
		69	70	71
Noch: Landkreis Freiberg				
14 1 77 130	Frankenstein	2 150	136	64
14 1 77 140	Frauenstein, Stadt	5 883	325	152
14 1 77 150	Freiberg, Stadt	4 805	1 290	858
14 1 77 160	Gahlenz	1 330	72	45
14 1 77 170	Großhartmannsdorf	3 223	205	124
14 1 77 180	Großschirma, Stadt	6 144	577	312
14 1 77 210	Halsbrücke	4 108	373	230
14 1 77 230	Hilbersdorf	554	113	79
14 1 77 260	Leubsdorf	3 434	257	139
14 1 77 270	Lichtenberg/Erzgeb.	3 317	225	131
14 1 77 290	Mulda/Sa.	4 308	273	137
14 1 77 300	Neuhausen/Erzgeb.	4 803	268	128
14 1 77 320	Niederwiesa	1 636	291	153
14 1 77 330	Oberschöna	4 422	316	158
14 1 77 340	Oederan, Stadt	4 255	408	229
14 1 77 350	Rechenberg-Bienenmühle	5 249	293	124
14 1 77 370	Reinsberg	4 966	304	179
14 1 77 380	Sayda, Stadt	3 517	194	99
14 1 77 400	Weißborn/Erzgeb.	2 251	188	108
14 1 78	Vogtlandkreis	130 985	12 332	6 585
14 1 78 010	Adorf, Stadt	4 280	413	184
14 1 78 030	Auerbach/Vogtl., Stadt	5 538	858	549
14 1 78 040	Bad Brambach	4 383	326	127
14 1 78 050	Bad Elster, Stadt	1 973	254	116
14 1 78 070	Bergen	830	63	36
14 1 78 080	Bösenbrunn	3 422	176	77
14 1 78 100	Burgstein	5 790	360	130
14 1 78 130	Eichigt	3 264	165	80
14 1 78 140	Ellefeld	455	133	85
14 1 78 150	Elsterberg, Stadt	2 507	257	146
14 1 78 160	Erlbach	2 172	112	54
14 1 78 170	Falkenstein/Vogtl., Stadt	3 105	454	259
14 1 78 190	Grünbach, Höhenluftkurort	2 753	157	66
14 1 78 200	Hammerbrücke	814	86	53
14 1 78 220	Heinsdorfergrund	2 196	234	138
14 1 78 250	Klingenthal/Sa., Stadt	2 866	407	243
14 1 78 290	Lengsfeld, Stadt	4 716	632	306
14 1 78 310	Leubnitz	2 964	148	63
14 1 78 320	Limbach	1 416	144	71
14 1 78 330	Markneukirchen, Stadt	4 738	349	194
14 1 78 350	Mehitauer	2 209	162	69
14 1 78 360	Morgenröthe-Rautenkranz	3 003	101	47
14 1 78 370	Mühlental	3 956	175	100
14 1 78 380	Mühltruff, Stadt	2 770	155	75
14 1 78 390	Mylau, Stadt	473	155	91
14 1 78 400	Netzschkau, Stadt	1 252	222	133
14 1 78 410	Neuensalz	3 345	311	136
14 1 78 420	Neumark	1 735	267	158

Regierungsbezirk Chemnitz

Bodenfläche am 31.12.2005 nach Art der tatsächlichen Nutzung in ha					Schlüsselnummer
Siedlungs- und Verkehrsfläche					
Betriebsfläche (ohne Abbauland)	Erholungsfläche	Friedhofsfläche	Verkehrsfläche	darunter Straße, Weg, Platz	
72	73	74	75	76	
0	4	1	66	52	14 1 77 130
8	13	2	150	136	14 1 77 140
27	65	14	325	239	14 1 77 150
-	3	0	23	23	14 1 77 160
2	5	1	74	72	14 1 77 170
9	24	2	230	200	14 1 77 180
5	16	2	119	113	14 1 77 210
6	1	0	27	21	14 1 77 230
0	7	1	110	83	14 1 77 260
2	8	1	82	67	14 1 77 270
0	18	1	117	93	14 1 77 290
1	17	2	121	113	14 1 77 300
4	31	2	101	70	14 1 77 320
11	6	2	139	105	14 1 77 330
5	23	2	149	111	14 1 77 340
1	23	1	145	117	14 1 77 350
1	11	2	111	105	14 1 77 370
1	8	-	87	86	14 1 77 380
7	10	1	63	43	14 1 77 400
160	754	89	4 744	4 035	14 1 78
18	25	2	184	141	14 1 78 010
1	54	10	244	220	14 1 78 030
2	26	1	169	129	14 1 78 040
2	47	2	87	69	14 1 78 050
0	6	1	20	20	14 1 78 070
0	7	1	91	91	14 1 78 080
5	7	1	217	193	14 1 78 100
0	5	1	80	72	14 1 78 130
1	5	4	38	24	14 1 78 140
1	14	2	94	82	14 1 78 150
0	9	1	48	48	14 1 78 160
0	32	1	162	101	14 1 78 170
2	7	1	82	63	14 1 78 190
1	4	1	28	19	14 1 78 200
5	13	1	77	77	14 1 78 220
3	25	3	133	128	14 1 78 250
20	51	3	253	221	14 1 78 290
2	12	1	70	68	14 1 78 310
6	9	1	57	49	14 1 78 320
4	9	5	137	124	14 1 78 330
1	3	-	88	56	14 1 78 350
1	3	1	50	46	14 1 78 360
2	3	1	69	69	14 1 78 370
1	6	1	72	54	14 1 78 380
0	12	2	49	32	14 1 78 390
1	11	2	74	63	14 1 78 400
21	29	2	123	123	14 1 78 410
1	21	1	86	61	14 1 78 420

Regierungsbezirk Chemnitz

Schlüsselnummer	Kreisfreie Stadt Landkreis Gemeinde	Verarbeitendes Gewerbe sowie Bergbau und Gewinnung			
		Betriebe	tätige Personen	darunter Arbeiter	geleistete Arbeitsstunden
					1 000 h
		77	78	79	80
Noch: Landkreis Freiberg					
14 1 77 130	Frankenstein	-	-	-	-
14 1 77 140	Frauenstein, Stadt	3	96	87	158
14 1 77 150	Freiberg, Stadt	33	3 531	2 593	6 295
14 1 77 160	Gahleitz	1	.	.	.
14 1 77 170	Großhartmannsdorf	3	67	62	128
14 1 77 180	Großschirma, Stadt	16	628	473	1 077
14 1 77 210	Halsbrücke	7	507	421	861
14 1 77 230	Hilbersdorf	5	365	288	550
14 1 77 260	Leubsdorf	5	308	204	511
14 1 77 270	Lichtenberg/Erzgeb.	2	.	.	.
14 1 77 290	Mulda/Sa.	4	116	101	196
14 1 77 300	Neuhausen/Erzgeb.	1	.	.	.
14 1 77 320	Niederwiesa	2	.	.	.
14 1 77 330	Oberschöna	1	.	.	.
14 1 77 340	Oederan, Stadt	12	959	831	1 702
14 1 77 350	Rechenberg-Bienenmühle	3	109	88	183
14 1 77 370	Reinsberg	2	.	.	.
14 1 77 380	Sayda, Stadt	3	101	78	178
14 1 77 400	Weißborn/Erzgeb.	4	687	507	1 098
14 1 78	Vogtlandkreis	184	12 745	9 695	21 459
14 1 78 010	Adorf, Stadt	2	.	.	.
14 1 78 030	Auerbach/Vogtl., Stadt	9	502	372	908
14 1 78 040	Bad Brambach	1	.	.	.
14 1 78 050	Bad Elster, Stadt	1	.	.	.
14 1 78 070	Bergen	-	-	-	-
14 1 78 080	Bösenbrunn	-	-	-	-
14 1 78 100	Burgstein	-	-	-	-
14 1 78 130	Eichigt	-	-	-	-
14 1 78 140	Ellefeld	5	428	273	697
14 1 78 150	Elsterberg, Stadt	3	471	414	729
14 1 78 160	Erlbach	-	-	-	-
14 1 78 170	Falkenstein/Vogtl., Stadt	10	798	568	1 277
14 1 78 190	Grünbach, Höhenluftkurort	5	243	185	400
14 1 78 200	Hammerbrücke	3	129	92	211
14 1 78 220	Heinsdorfergrund	4	242	196	409
14 1 78 250	Klingenthal/Sa., Stadt	9	598	456	1 016
14 1 78 290	Lengsfeld, Stadt	8	748	648	1 295
14 1 78 310	Leubnitz	-	-	-	-
14 1 78 320	Limbach	1	.	.	.
14 1 78 330	Markneukirchen, Stadt	13	994	799	1 698
14 1 78 350	Mehltheur	1	.	.	.
14 1 78 360	Morgenröthe-Rautenkranz	1	.	.	.
14 1 78 370	Mühlental	1	.	.	.
14 1 78 380	Mühltruff, Stadt	4	168	122	291
14 1 78 390	Mylau, Stadt	4	410	293	656
14 1 78 400	Netzschkau, Stadt	10	615	444	1 019
14 1 78 410	Neuensalz	2	.	.	.
14 1 78 420	Neumark	6	693	521	1 128

Regierungsbezirk Chemnitz

von Steinen und Erden 2005				Investitionen im Verarbeitenden Gewerbe 2004			Schlüsselnummer
Bruttolohnsumme	Bruttogehaltsumme	Gesamtumsatz	darunter Auslandsumsatz	Betriebe mit Investitionen	Bruttoanlageinvestitionen		
					insgesamt	je Beschäftigten	
1 000 €	1 000 €	1 000 €			1 000 €	€	
81	82	83	84	85	86	87	
-	-	-	-	-	-	-	14 1 77 130
1 291	226	7 841	2 617	2	.	.	14 1 77 140
65 772	37 059	768 445	305 147	25	.	.	14 1 77 150
.	.	.	.	-	-	-	14 1 77 160
913	108	2 915	-	1	.	.	14 1 77 170
7 647	4 462	56 196	10 460	12	.	.	14 1 77 180
7 634	3 655	172 793	51 898	4	.	.	14 1 77 210
6 095	3 062	70 504	21 358	5	.	.	14 1 77 230
3 412	2 870	24 174	437	3	.	.	14 1 77 260
.	.	.	.	2	.	.	14 1 77 270
1 501	437	6 775	-	3	.	.	14 1 77 290
.	.	.	.	1	.	.	14 1 77 300
.	.	.	.	2	.	.	14 1 77 320
.	.	.	.	1	.	.	14 1 77 330
10 923	4 025	104 566	17 219	12	.	.	14 1 77 340
1 809	577	15 256	81	3	.	.	14 1 77 350
.	.	.	.	2	.	.	14 1 77 370
973	664	10 138	141	1	.	.	14 1 77 380
15 150	8 282	130 241	72 106	4	.	.	14 1 77 400
187 610	93 981	1 749 738	476 078	145	84 306	6 587	14 1 78
.	.	.	.	2	.	.	14 1 78 010
7 266	3 934	169 028	63 823	5	4 638	9 094	14 1 78 030
.	.	.	.	1	.	.	14 1 78 040
.	.	.	.	1	.	.	14 1 78 050
-	-	-	-	-	-	-	14 1 78 070
-	-	-	-	-	-	-	14 1 78 080
-	-	-	-	-	-	-	14 1 78 100
-	-	-	-	-	-	-	14 1 78 130
4 376	4 625	45 994	12 124	5	2 646	6 027	14 1 78 140
9 765	2 340	37 528	26 203	2	.	.	14 1 78 150
-	-	-	-	1	.	.	14 1 78 160
9 618	5 474	53 301	1 688	8	5 094	6 399	14 1 78 170
2 941	1 421	18 174	98	2	.	.	14 1 78 190
1 128	977	7 854	996	3	76	559	14 1 78 200
4 780	1 872	31 477	12 818	3	1 719	7 409	14 1 78 220
8 132	4 010	39 534	5 472	7	2 134	3 629	14 1 78 250
10 917	3 869	52 362	21 428	6	2 240	2 825	14 1 78 290
-	-	-	-	-	-	-	14 1 78 310
.	.	.	.	-	-	-	14 1 78 320
14 974	5 025	99 548	40 856	11	2 846	3 471	14 1 78 330
.	.	.	.	1	.	.	14 1 78 350
.	.	.	.	-	-	-	14 1 78 360
.	.	.	.	1	.	.	14 1 78 370
2 232	1 271	18 677	608	4	4 816	27 364	14 1 78 380
7 037	4 134	63 673	24 860	4	1 808	4 410	14 1 78 390
7 178	4 865	64 379	13 929	9	5 425	8 530	14 1 78 400
.	.	.	.	2	.	.	14 1 78 410
16 207	7 724	108 977	22 362	6	1 259	1 739	14 1 78 420

Regierungsbezirk Chemnitz

Schlüsselnummer	Kreisfreie Stadt Landkreis Gemeinde	Bauhauptgewerbe		
		Juni 2005 (Totalerhebung)		
		Betriebe	tätige Personen	Gesamtumsatz 2004 in 1 000 €
		88	89	90
Noch: Landkreis Freiberg				
14 1 77 130	Frankenstein	2	.	.
14 1 77 140	Frauenstein, Stadt	4	23	989
14 1 77 150	Freiberg, Stadt	31	315	28 399
14 1 77 160	Gahlenz	3	21	1 078
14 1 77 170	Großhartmannsdorf	4	9	512
14 1 77 180	Großschirma, Stadt	16	112	6 749
14 1 77 210	Halsbrücke	12	115	7 875
14 1 77 230	Hilbersdorf	1	.	.
14 1 77 260	Leubsdorf	9	101	6 010
14 1 77 270	Lichtenberg/Erzgeb.	4	21	922
14 1 77 290	Mulda/Sa.	6	43	3 338
14 1 77 300	Neuhausen/Erzgeb.	5	47	3 522
14 1 77 320	Niederwiesa	17	131	15 523
14 1 77 330	Oberschöna	6	20	1 070
14 1 77 340	Oederan, Stadt	14	61	3 855
14 1 77 350	Rechenberg-Bienenmühle	9	122	9 464
14 1 77 370	Reinsberg	9	103	5 985
14 1 77 380	Sayda, Stadt	7	127	13 564
14 1 77 400	Weißborn/Erzgeb.	-	-	-
14 1 78	Vogtlandkreis	377	3 247	271 056
14 1 78 010	Adorf, Stadt	10	116	6 723
14 1 78 030	Auerbach/Vogtl., Stadt	42	197	11 819
14 1 78 040	Bad Brambach	6	15	770
14 1 78 050	Bad Elster, Stadt	7	15	740
14 1 78 070	Bergen	1	.	.
14 1 78 080	Bösenbrunn	5	105	15 221
14 1 78 100	Burgstein	4	16	1 459
14 1 78 130	Eichigt	5	17	891
14 1 78 140	Ellefeld	5	27	1 492
14 1 78 150	Elsterberg, Stadt	11	38	1 972
14 1 78 160	Erlbach	1	.	.
14 1 78 170	Falkenstein/Vogtl., Stadt	12	45	3 084
14 1 78 190	Grünbach, Höhenluftkurort	3	23	823
14 1 78 200	Hammerbrücke	5	348	40 584
14 1 78 220	Heinsdorfergrund	11	35	2 814
14 1 78 250	Klingenthal/Sa., Stadt	14	56	2 863
14 1 78 290	Lengsfeld, Stadt	20	126	8 638
14 1 78 310	Leubnitz	5	31	2 308
14 1 78 320	Limbach	4	14	372
14 1 78 330	Markneukirchen, Stadt	11	68	4 378
14 1 78 350	Mehltheuer	3	10	341
14 1 78 360	Morgenröthe-Rautenkranz	-	-	-
14 1 78 370	Mühlental	-	-	-
14 1 78 380	Mühltruff, Stadt	2	.	.
14 1 78 390	Mylau, Stadt	12	41	1 370
14 1 78 400	Netzschkau, Stadt	9	39	2 383
14 1 78 410	Neuensalz	9	56	5 265
14 1 78 420	Neumark	7	27	1 364

Regierungsbezirk Chemnitz

Ausbaugewerbe			Baugenehmigungen 2005				Schlüsselnummer
Juni 2005 (Jährliche Erhebung)			Errichtung neuer Gebäude				
Betriebe	tätige Personen	Gesamtumsatz 2004 in 1 000 €	Wohngebäude	darunter mit		Nichtwohngebäude	
				1 Wohnung	2 Wohnungen		
91	92	93	94	95	96	97	
-	-	-	1	1	-	-	14 1 77 130
2	.	.	3	2	1	1	14 1 77 140
16	604	54 849	17	14	-	12	14 1 77 150
-	-	-	1	1	-	1	14 1 77 160
-	-	-	2	2	-	-	14 1 77 170
2	.	.	7	5	2	4	14 1 77 180
1	.	.	4	4	-	-	14 1 77 210
1	.	.	3	3	-	1	14 1 77 230
-	-	-	4	3	1	-	14 1 77 260
3	62	3 060	3	3	-	3	14 1 77 270
2	.	.	4	3	1	-	14 1 77 290
-	-	-	-	-	-	2	14 1 77 300
1	.	.	11	11	-	4	14 1 77 320
-	-	-	4	2	1	3	14 1 77 330
1	.	.	6	5	1	1	14 1 77 340
2	.	.	-	-	-	1	14 1 77 350
-	-	-	5	4	1	-	14 1 77 370
1	.	.	2	2	-	-	14 1 77 380
-	-	-	4	4	-	3	14 1 77 400
50	1 082	75 983	143	134	8	102	14 1 78
1	.	.	4	4	-	-	14 1 78 010
5	168	12 066	18	17	1	8	14 1 78 030
1	.	.	-	-	-	-	14 1 78 040
-	-	-	4	4	-	3	14 1 78 050
-	-	-	-	-	-	1	14 1 78 070
-	-	-	1	-	1	-	14 1 78 080
1	.	.	3	3	-	-	14 1 78 100
-	-	-	3	3	-	2	14 1 78 130
-	-	-	2	2	-	-	14 1 78 140
2	.	.	-	-	-	3	14 1 78 150
-	-	-	2	2	-	2	14 1 78 160
6	156	8 430	6	5	1	8	14 1 78 170
-	-	-	1	1	-	-	14 1 78 190
-	-	-	3	3	-	-	14 1 78 200
1	.	.	1	1	-	2	14 1 78 220
3	52	4 227	4	4	-	3	14 1 78 250
2	.	.	4	4	-	5	14 1 78 290
-	-	-	1	1	-	1	14 1 78 310
1	.	.	4	4	-	1	14 1 78 320
2	.	.	3	2	1	2	14 1 78 330
1	.	.	2	2	-	3	14 1 78 350
-	-	-	-	-	-	1	14 1 78 360
-	-	-	1	1	-	4	14 1 78 370
-	-	-	1	-	1	3	14 1 78 380
-	-	-	2	2	-	1	14 1 78 390
1	.	.	4	3	1	2	14 1 78 400
1	.	.	2	2	-	3	14 1 78 410
1	.	.	5	5	-	6	14 1 78 420

Regierungsbezirk Chemnitz

Schlüsselnummer	Kreisfreie Stadt Landkreis Gemeinde	Baugenehmigungen 2005					Wohnfläche in m ²
		Wohnungen in Wohn- und Nichtwohnggeb.	davon mit ... Räumen				
			1 und 2	3	4	5 und mehr	
		98	99	100	101	102	103
Noch: Landkreis Freiberg							
14 1 77 130	Frankenstein	1	-	-1	1	1	146
14 1 77 140	Frauenstein, Stadt	5	-	1	-	4	702
14 1 77 150	Freiberg, Stadt	53	9	-2	20	26	5 836
14 1 77 160	Gahlenz	5	-	-	5	-	167
14 1 77 170	Großhartmannsdorf	3	-	-	-	3	324
14 1 77 180	Großschirma, Stadt	9	1	-	2	6	1 246
14 1 77 210	Halsbrücke	7	-	1	-3	9	1 090
14 1 77 230	Hilbersdorf	3	-	-	-	3	369
14 1 77 260	Leubsdorf	6	-	-	-	6	618
14 1 77 270	Lichtenberg/Erzgeb.	4	-	-	-	4	658
14 1 77 290	Mulda/Sa.	6	-	-	3	3	661
14 1 77 300	Neuhausen/Erzgeb.	3	-	2	-	1	262
14 1 77 320	Niederwiesa	8	-1	-3	2	10	1 515
14 1 77 330	Oberschöna	8	-	-	2	6	853
14 1 77 340	Oederan, Stadt	10	-	-3	4	9	1 456
14 1 77 350	Rechenberg-Bienenmühle	-	-	-	-	-	-
14 1 77 370	Reinsberg	10	-	2	5	3	1 038
14 1 77 380	Sayda, Stadt	2	-	-	-	2	265
14 1 77 400	Weißborn/Erzgeb.	4	-1	2	1	2	515
14 1 78	Vogtlandkreis	185	7	2	-5	181	27 804
14 1 78 010	Adorf, Stadt	3	-1	-2	1	5	732
14 1 78 030	Auerbach/Vogtl., Stadt	20	-	-	1	19	3 100
14 1 78 040	Bad Brambach	-	-	-1	-	1	135
14 1 78 050	Bad Elster, Stadt	9	-	4	-2	7	994
14 1 78 070	Bergen	-	-	-	-	-	-
14 1 78 080	Bösenbrunn	2	-	1	1	-	172
14 1 78 100	Burgstein	3	-	-	1	2	350
14 1 78 130	Eichigt	1	-	-4	-1	6	465
14 1 78 140	Ellefeld	1	-	-	-2	3	246
14 1 78 150	Elsterberg, Stadt	2	-	-	-1	3	461
14 1 78 160	Erlbach	2	-	-	-	2	241
14 1 78 170	Falkenstein/Vogtl., Stadt	8	1	-	-	7	938
14 1 78 190	Grünbach, Höhenluftkurort	2	-	-	-	2	277
14 1 78 200	Hammerbrücke	3	-	-	-	3	369
14 1 78 220	Heinsdorfergrund	2	-	-	-	2	343
14 1 78 250	Klingenthal/Sa., Stadt	6	-	1	-2	7	843
14 1 78 290	Lengsfeld, Stadt	7	-2	-	2	7	1 246
14 1 78 310	Leubnitz	1	-	-	-2	3	174
14 1 78 320	Limbach	5	-	2	-	3	690
14 1 78 330	Markneukirchen, Stadt	4	-	1	1	2	503
14 1 78 350	Mehlitheuer	2	-	-1	1	2	383
14 1 78 360	Morgenröthe-Rautenkranz	-	-	-	-	-	-
14 1 78 370	Mühlental	2	-	-	-1	3	370
14 1 78 380	Mühltruff, Stadt	2	-	1	-	1	293
14 1 78 390	Mylau, Stadt	3	-	-	-2	5	419
14 1 78 400	Netzschkau, Stadt	5	-	-2	4	3	744
14 1 78 410	Neuensalz	3	-	-	-	3	588
14 1 78 420	Neumark	5	-	-	1	4	928

Regierungsbezirk Chemnitz

Baufertigstellungen 2005									Schlüsselnummer
Errichtung neuer Gebäude			Wohnungen in Wohn- und Nichtwohngeb.	davon mit ... Räumen				Wohnfläche in m ²	
Wohngebäude	dar. mit 1 und 2 Wohnungen	Nichtwohngebäude		1 und 2	3	4	5 und mehr		
104	105	106	107	108	109	110	111	112	
2	2	-	2	-	-	1	1	197	14 1 77 130
1	1	1	3	-	-	2	1	398	14 1 77 140
9	9	6	20	8	-2	-1	15	1 854	14 1 77 150
-	-	-	-	-	-	-	-	-	14 1 77 160
5	5	-	8	-	-	3	5	959	14 1 77 170
7	7	5	11	-	-	-1	12	1 477	14 1 77 180
5	5	-	7	1	-	-1	7	904	14 1 77 210
-	-	-	-	-	-	-1	1	74	14 1 77 230
4	4	1	5	-	-	1	4	554	14 1 77 260
2	2	1	2	-	-	1	1	722	14 1 77 270
1	1	-	2	-	-	1	1	267	14 1 77 290
1	1	1	2	-	1	-	1	510	14 1 77 300
15	15	1	18	1	-	2	15	1 987	14 1 77 320
4	4	1	6	-	-1	1	6	907	14 1 77 330
6	6	2	6	-	-	-	6	952	14 1 77 340
-	-	3	1	-	1	-1	1	58	14 1 77 350
4	4	1	5	-	-1	1	5	568	14 1 77 370
-	-	1	1	-	-	-	1	91	14 1 77 380
3	3	-	4	-	1	-1	4	519	14 1 77 400
175	173	82	266	5	9	38	214	34 168	14 1 78
5	5	3	6	-	1	2	3	724	14 1 78 010
21	21	6	24	1	-	1	22	3 016	14 1 78 030
2	2	-	3	1	1	-2	3	485	14 1 78 040
4	4	2	8	-	-	4	4	817	14 1 78 050
2	2	-	3	-	-	1	2	411	14 1 78 070
1	1	2	3	-	2	1	-	162	14 1 78 080
5	5	-	12	1	3	5	3	1 241	14 1 78 100
1	1	2	2	-	-	-1	3	329	14 1 78 130
3	3	-	4	-	-	-1	5	555	14 1 78 140
2	2	-	4	1	-1	-	4	652	14 1 78 150
2	2	4	3	-	-	-	3	343	14 1 78 160
8	8	3	25	-	-2	12	15	2 301	14 1 78 170
2	2	-	3	-	-1	1	3	418	14 1 78 190
2	2	-	2	-	-1	-1	4	411	14 1 78 200
1	1	1	6	3	-	1	2	422	14 1 78 220
4	3	4	14	-3	6	5	6	1 386	14 1 78 250
5	5	2	7	-	-1	2	6	789	14 1 78 290
1	1	1	2	-	-	-	2	194	14 1 78 310
3	3	1	2	-	-	-	2	366	14 1 78 320
4	4	3	6	-	3	-1	4	582	14 1 78 330
3	3	2	4	-	-	-	4	554	14 1 78 350
1	1	-	1	-	-	-	1	189	14 1 78 360
1	1	2	4	-1	2	1	2	433	14 1 78 370
-	-	2	-	-	-	-1	1	94	14 1 78 380
1	1	-	-1	-	-	1	-2	71	14 1 78 390
4	4	1	4	-	-2	-2	8	944	14 1 78 400
3	3	2	5	-	-	1	4	688	14 1 78 410
10	10	3	12	-	-1	1	12	1 968	14 1 78 420

Regierungsbezirk Chemnitz

Schlüsselnummer	Kreisfreie Stadt Landkreis Gemeinde	Fortschreibung des Gebäude- und Wohnungsbestandes				
		Bestand an Wohnge- bäuden	darunter mit 1 oder 2 Wohnungen	Bestand an Wohnungen in		
				insge- samt	davon mit ... Räumen	
					1	2
113	114	115	116	117		
Noch: Landkreis Freiberg						
14 1 77 130	Frankenstein	290	263	469	1	15
14 1 77 140	Frauenstein, Stadt	889	773	1 553	5	55
14 1 77 150	Freiberg, Stadt	5 309	2 638	24 077	447	1 934
14 1 77 160	Gahlenz	231	202	410	-	-
14 1 77 170	Großhartmannsdorf	787	705	1 283	8	47
14 1 77 180	Großschirma, Stadt	1 746	1 559	2 916	12	86
14 1 77 210	Halsbrücke	1 433	1 252	2 535	4	79
14 1 77 230	Hilbersdorf	295	229	615	-	15
14 1 77 260	Leubsdorf	904	710	1 846	8	72
14 1 77 270	Lichtenberg/Erzgeb.	671	567	1 272	1	25
14 1 77 290	Mulda/Sa.	695	589	1 336	2	47
14 1 77 300	Neuhausen/Erzgeb.	790	658	1 558	4	82
14 1 77 320	Niederwiesa	1 221	982	2 424	8	107
14 1 77 330	Oberschöna	957	864	1 570	3	54
14 1 77 340	Oederan, Stadt	1 387	1 047	3 545	73	153
14 1 77 350	Rechenberg-Bienenmühle	631	519	1 225	9	45
14 1 77 370	Reinsberg	927	842	1 473	6	33
14 1 77 380	Sayda, Stadt	500	432	939	2	25
14 1 77 400	Weißborn/Erzgeb.	570	433	1 298	10	44
14 1 78	Vogtlandkreis	46 238	36 048	105 227	1 378	5 886
14 1 78 010	Adorf, Stadt	1 518	1 175	3 436	77	199
14 1 78 030	Auerbach/Vogtl., Stadt	4 030	2 829	11 382	7	887
14 1 78 040	Bad Brambach	794	720	1 276	7	91
14 1 78 050	Bad Elster, Stadt	934	749	2 507	103	357
14 1 78 070	Bergen	339	294	592	3	20
14 1 78 080	Bösenbrunn	417	398	581	3	27
14 1 78 100	Burgstein	619	578	922	2	16
14 1 78 130	Eichigt	468	450	667	3	27
14 1 78 140	Ellefeld	733	528	1 769	154	120
14 1 78 150	Elsterberg, Stadt	1 121	793	2 823	38	149
14 1 78 160	Erlbach	594	515	993	3	46
14 1 78 170	Falkenstein/Vogtl., Stadt	2 117	1 327	5 768	39	264
14 1 78 190	Grünbach, Höhenluftkurort	540	482	943	9	44
14 1 78 200	Hammerbrücke	463	440	673	5	33
14 1 78 220	Heinsdorfergrund	619	569	1 028	16	65
14 1 78 250	Klingenthal/Sa., Stadt	2 191	1 680	5 510	141	226
14 1 78 290	Lengsfeld, Stadt	1 990	1 609	4 148	23	118
14 1 78 310	Leubnitz	504	477	704	2	14
14 1 78 320	Limbach	508	461	804	6	26
14 1 78 330	Markneukirchen, Stadt	1 728	1 265	3 970	138	212
14 1 78 350	Mehlitheuer	422	375	740	4	13
14 1 78 360	Morgenröthe-Rautenkranz	232	195	449	4	21
14 1 78 370	Mühlental	491	477	673	3	33
14 1 78 380	Mühltruff, Stadt	521	444	1 003	7	31
14 1 78 390	Mylau, Stadt	827	535	2 055	15	87
14 1 78 400	Netzschkau, Stadt	1 205	866	2 750	10	142
14 1 78 410	Neuensalz	699	649	1 102	-	31
14 1 78 420	Neumark	867	748	1 581	5	61

Regierungsbezirk Chemnitz

am 31. Dezember 2005								Schlüssel- nummer
Wohn- und Nichtwohngebäuden							Wohnungen je 1 000 Einwohner	
davon mit ... Räumen					Wohnfläche in 1 000 m ²			
3	4	5	6	7 und mehr		darin Räume	124	
118	119	120	121	122	123	124	125	
66	155	102	70	60	460	372	389	14 1 77 130
337	444	319	232	161	1 245	1 203	473	14 1 77 140
6 756	9 506	3 746	1 079	609	4 636	15 292	556	14 1 77 150
85	133	96	53	43	325	306	457	14 1 77 160
223	378	316	177	134	1 031	1 025	445	14 1 77 170
565	882	725	374	272	2 076	2 274	476	14 1 77 180
548	810	554	313	227	1 704	1 926	453	14 1 77 210
162	200	125	63	50	377	454	420	14 1 77 230
475	607	367	182	135	1 027	1 354	464	14 1 77 260
277	440	292	152	85	647	959	424	14 1 77 270
278	455	263	162	129	967	984	456	14 1 77 290
320	541	305	174	132	977	1 152	477	14 1 77 300
553	828	478	256	194	1 516	1 858	460	14 1 77 320
261	451	413	230	158	1 198	1 283	423	14 1 77 330
879	1 171	796	285	188	1 432	2 432	502	14 1 77 340
273	430	247	140	81	612	896	531	14 1 77 350
236	457	370	200	171	1 313	1 201	452	14 1 77 370
187	338	200	109	78	587	722	429	14 1 77 380
267	503	238	144	92	710	942	479	14 1 77 400
27 358	36 938	19 601	8 222	5 844	44 585	74 916	550	14 1 78
926	1 263	568	217	186	1 397	2 335	598	14 1 78 010
2 849	4 129	2 125	805	580	4 407	8 172	539	14 1 78 030
272	451	247	124	84	642	952	576	14 1 78 040
551	808	413	134	141	1 088	1 687	618	14 1 78 050
124	209	138	55	43	328	458	545	14 1 78 070
138	161	107	70	75	566	472	416	14 1 78 080
150	314	251	103	86	635	748	452	14 1 78 100
126	206	146	82	77	591	544	491	14 1 78 130
400	513	329	170	83	630	1 214	567	14 1 78 140
785	1 118	400	193	140	1 066	1 943	559	14 1 78 150
243	334	215	93	59	458	706	527	14 1 78 160
1 666	2 101	1 074	372	252	1 913	3 999	616	14 1 78 170
246	292	184	107	61	483	697	483	14 1 78 190
116	195	166	87	71	545	522	487	14 1 78 200
195	299	227	124	102	777	840	446	14 1 78 220
1 425	2 094	1 013	374	237	1 780	3 751	615	14 1 78 250
1 177	1 384	848	346	252	1 900	2 986	512	14 1 78 290
101	209	174	120	84	632	624	473	14 1 78 310
183	269	162	98	60	467	619	503	14 1 78 320
1 055	1 377	738	274	176	1 331	2 768	564	14 1 78 330
146	282	142	83	70	554	593	470	14 1 78 350
109	165	75	41	34	261	334	517	14 1 78 360
151	171	171	78	66	538	548	407	14 1 78 370
234	347	202	104	78	599	773	521	14 1 78 380
642	742	336	146	87	640	1 376	690	14 1 78 390
852	969	466	180	131	1 014	1 870	624	14 1 78 400
214	395	211	141	110	835	913	461	14 1 78 410
491	456	309	149	110	854	1 212	483	14 1 78 420

Regierungsbezirk Chemnitz

Schlüsselnummer	Kreisfreie Stadt Landkreis Gemeinde	Tourismus 2005				Straßenverkehrsunfälle insgesamt (ohne sonst.)
		geöffnete Beherbergungsstätten	angebotene Gästebetten	Ankünfte	Übernachtungen	
		126	127	128	129	
Noch: Landkreis Freiberg						
14 1 77 130	Frankenstein	1	.	.	.	7
14 1 77 140	Frauenstein, Stadt	11	424	13 565	43 771	19
14 1 77 150	Freiberg, Stadt	19	625	35 238	81 181	144
14 1 77 160	Gahleitz	-	-	-	-	1
14 1 77 170	Großhartmannsdorf	2	.	.	.	21
14 1 77 180	Großschirma, Stadt	3	166	4 948	7 815	37
14 1 77 210	Halsbrücke	4	396	12 087	110 911	15
14 1 77 230	Hilbersdorf	2	.	.	.	4
14 1 77 260	Leubsdorf	4	109	2 251	7 416	6
14 1 77 270	Lichtenberg/Erzgeb.	2	.	.	.	11
14 1 77 290	Mulda/Sa.	1	.	.	.	8
14 1 77 300	Neuhausen/Erzgeb.	13	474	12 933	39 463	9
14 1 77 320	Niederwiesa	5	181	11 346	18 059	27
14 1 77 330	Oberschöna	4	124	3 190	6 037	28
14 1 77 340	Oederan, Stadt	1	.	.	.	36
14 1 77 350	Rechenberg-Bienenmühle	10	353	13 754	42 661	15
14 1 77 370	Reinsberg	-	-	-	-	11
14 1 77 380	Sayda, Stadt	2	.	.	.	23
14 1 77 400	Weißborn/Erzgeb.	1	.	.	.	19
14 1 78	Vogtlandkreis	157	8 034	231 412	1 207 782	1 045
14 1 78 010	Adorf, Stadt	7	109	1 799	3 733	45
14 1 78 030	Auerbach/Vogtl., Stadt	5	668	29 357	83 700	80
14 1 78 040	Bad Brambach	8	413	6 499	79 320	14
14 1 78 050	Bad Elster, Stadt	35	2 431	38 753	541 604	17
14 1 78 070	Bergen	1	.	.	.	5
14 1 78 080	Bösenbrunn	-	-	-	-	4
14 1 78 100	Burgstein	1	.	.	.	33
14 1 78 130	Eichigt	-	-	-	-	7
14 1 78 140	Ellefeld	2	.	.	.	12
14 1 78 150	Elsterberg, Stadt	4	77	1 450	3 182	13
14 1 78 160	Erlbach	2	.	.	.	1
14 1 78 170	Falkenstein/Vogtl., Stadt	3	276	5 268	45 606	39
14 1 78 190	Grünbach, Höhenluftkurort	4	92	3 472	7 987	12
14 1 78 200	Hammerbrücke	1	.	.	.	6
14 1 78 220	Heinsdorfergrund	-	-	-	-	8
14 1 78 250	Klingenthal/Sa., Stadt	9	472	16 694	47 374	30
14 1 78 290	Lengsfeld, Stadt	7	258	8 840	16 353	77
14 1 78 310	Leubnitz	1	.	.	.	7
14 1 78 320	Limbach	4	111	4 471	14 435	10
14 1 78 330	Markneukirchen, Stadt	4	72	1 867	3 631	18
14 1 78 350	Mehlitheuer	3	95	1 608	4 728	11
14 1 78 360	Morgenröthe-Rautenkranz	3	73	2 432	6 569	1
14 1 78 370	Mühlental	2	.	.	.	4
14 1 78 380	Mühltruff, Stadt	1	.	.	.	12
14 1 78 390	Mylau, Stadt	-	-	-	-	14
14 1 78 400	Netzschkau, Stadt	1	.	.	.	11
14 1 78 410	Neuensalz	5	198	1 806	5 474	40
14 1 78 420	Neumark	1	.	.	.	13

Regierungsbezirk Chemnitz

Schwerwiegende Unfälle mit Sachschaden 2005		Straßenverkehrsunfälle mit Personenschaden 2005				Kraftfahrzeugbestand am 1. Januar 2006			Schlüsselnummer
im engeren Sinne	unter Alkoholeinwirkung	insgesamt	verunglückte Personen			insgesamt	darunter		
			Getötete	Schwerverletzte	Leichtverletzte		Pkw	Krafträder	
131	132	133	134	135	136	137	138	139	
2	-	5	-	1	4	994	787	64	14 1 77 130
6	1	12	-	6	11	2 621	2 133	123	14 1 77 140
29	7	108	3	30	101	23 564	20 944	1 109	14 1 77 150
-	-	1	1	-	-	717	557	56	14 1 77 160
7	-	14	2	9	9	2 230	1 857	134	14 1 77 170
12	1	24	-	14	30	4 956	4 039	320	14 1 77 180
1	-	14	-	11	6	4 261	3 502	272	14 1 77 210
1	2	1	-	1	-	1 052	872	86	14 1 77 230
1	-	5	-	2	3	2 990	2 427	185	14 1 77 260
2	-	9	-	9	8	2 269	1 834	149	14 1 77 270
1	1	6	-	2	4	2 170	1 783	136	14 1 77 290
4	-	5	-	2	4	2 236	1 885	119	14 1 77 300
5	3	19	-	9	19	4 163	3 586	222	14 1 77 320
6	1	21	1	9	24	2 956	2 491	213	14 1 77 330
9	2	25	-	10	21	5 032	4 105	355	14 1 77 340
2	-	13	1	12	9	1 764	1 450	92	14 1 77 350
4	-	7	1	3	6	2 615	2 180	139	14 1 77 370
5	2	16	1	14	8	1 573	1 245	113	14 1 77 380
7	-	12	-	6	13	1 853	1 656	95	14 1 77 400
331	65	649	15	263	603	139 865	117 488	7 022	14 1 78
9	3	33	3	10	31	4 130	3 555	186	14 1 78 010
20	7	53	-	25	39	14 228	12 492	604	14 1 78 030
4	3	7	-	2	11	1 618	1 363	82	14 1 78 040
3	2	12	-	4	11	2 833	2 465	169	14 1 78 050
1	1	3	-	-	3	835	721	51	14 1 78 070
-	1	3	-	2	1	1 187	910	48	14 1 78 080
14	1	18	-	8	16	1 795	1 425	115	14 1 78 100
4	-	3	-	2	5	1 393	1 028	78	14 1 78 130
3	-	9	-	3	6	2 204	1 843	91	14 1 78 140
3	-	10	1	2	9	3 423	2 883	209	14 1 78 150
-	-	1	-	-	1	1 443	1 213	81	14 1 78 160
22	1	16	-	5	12	6 255	5 431	276	14 1 78 170
3	-	9	-	2	11	1 353	1 183	58	14 1 78 190
1	-	5	-	2	3	1 148	945	55	14 1 78 200
-	-	8	-	4	7	2 125	1 686	74	14 1 78 220
11	2	17	-	6	13	5 848	5 179	256	14 1 78 250
36	3	38	-	27	30	6 122	5 070	331	14 1 78 290
5	-	2	-	1	2	1 398	1 104	84	14 1 78 310
4	1	5	-	-	6	1 210	999	80	14 1 78 320
2	1	15	1	6	9	5 076	4 247	254	14 1 78 330
2	-	9	-	5	9	1 374	1 120	57	14 1 78 350
1	-	-	-	-	-	678	558	35	14 1 78 360
1	-	3	-	-	4	1 410	1 081	82	14 1 78 370
5	-	7	-	1	8	1 407	1 178	73	14 1 78 380
8	1	5	-	3	5	2 080	1 801	118	14 1 78 390
2	2	7	-	5	6	3 030	2 587	178	14 1 78 400
19	3	18	-	8	26	2 347	1 893	106	14 1 78 410
2	1	10	-	4	11	2 731	2 076	129	14 1 78 420

Regierungsbezirk Chemnitz

Schlüsselnummer	Kreisfreie Stadt Landkreis Gemeinde	Ist-Aufkommen an Gemeindesteuern 2005 in 1 000 €				
		Grundsteuer A	Grundsteuer B	Gewerbesteuer	Gemeindeanteil an der Einkommensteuer	Gemeindeanteil an der Umsatzsteuer
		140	141	142	143	144
Noch: Landkreis Freiberg						
14 1 77 130	Frankenstein	18	67	13	56	12
14 1 77 140	Frauenstein, Stadt	42	250	574	185	60
14 1 77 150	Freiberg, Stadt	25	3 289	15 222	3 955	1 363
14 1 77 160	Gahlenz	12	69	40	49	10
14 1 77 170	Großhartmannsdorf	17	176	117	142	27
14 1 77 180	Großschirma, Stadt	48	499	1 412	409	172
14 1 77 210	Halsbrücke	48	420	1 053	336	91
14 1 77 230	Hilbersdorf	4	120	804	98	43
14 1 77 260	Leubsdorf	23	270	443	218	65
14 1 77 270	Lichtenberg/Erzgeb.	24	188	244	182	35
14 1 77 290	Mulda/Sa.	26	198	801	154	94
14 1 77 300	Neuhausen/Erzgeb.	15	245	312	143	56
14 1 77 320	Niederwiesa	12	499	877	516	156
14 1 77 330	Oberschöna	42	258	118	303	42
14 1 77 340	Oederan, Stadt	34	552	1 585	445	183
14 1 77 350	Rechenberg-Bienenmühle	13	174	96	132	43
14 1 77 370	Reinsberg	60	215	169	177	126
14 1 77 380	Sayda, Stadt	17	157	658	118	58
14 1 77 400	Weißborn/Erzgeb.	16	269	3 414	211	140
14 1 78	Vogtlandkreis	553	15 611	30 413	12 573	4 184
14 1 78 010	Adorf, Stadt	15	542	820	380	83
14 1 78 030	Auerbach/Vogtl., Stadt	15	1 775	2 811	1 492	687
14 1 78 040	Bad Brambach	9	175	105	129	32
14 1 78 050	Bad Elster, Stadt	5	553	505	341	75
14 1 78 070	Bergen	2	73	46	70	14
14 1 78 080	Bösenbrunn	19	68	184	65	9
14 1 78 100	Burgstein	32	125	135	127	15
14 1 78 130	Eichigt	11	67	105	83	9
14 1 78 140	Ellefeld	2	224	265	188	49
14 1 78 150	Elsterberg, Stadt	13	364	506	279	72
14 1 78 160	Erlbach	6	96	76	112	18
14 1 78 170	Falkenstein/Vogtl., Stadt	13	824	1 912	564	217
14 1 78 190	Grünbach, Höhenluftkurort	3	168	639	112	54
14 1 78 200	Hammerbrücke	2	109	108	90	41
14 1 78 220	Heinsdorfergrund	13	120	335	120	37
14 1 78 250	Klingenthal/Sa., Stadt	6	816	1 056	607	239
14 1 78 290	Lengsfeld, Stadt	29	597	907	483	136
14 1 78 310	Leubnitz	16	102	28	113	10
14 1 78 320	Limbach	9	90	383	79	11
14 1 78 330	Markneukirchen, Stadt	13	596	1 469	430	178
14 1 78 350	Mehltheuer	10	98	76	109	11
14 1 78 360	Morgenröthe-Rautenkranz	6	60	11	52	6
14 1 78 370	Mühlental	18	78	282	82	7
14 1 78 380	Mühltruff, Stadt	16	172	229	114	30
14 1 78 390	Mylau, Stadt	2	302	4 493	159	64
14 1 78 400	Netzschkau, Stadt	7	362	655	267	108
14 1 78 410	Neuensalz	17	198	526	139	44
14 1 78 420	Neumark	12	310	1 869	241	110

Regierungsbezirk Chemnitz

Hebesätze in %			Realsteuer- aufbringungs- kraft 2005	Steuereinnahmekraft 2005		Schuldenstand am 31.12.2005		Personal- stand am 30. Juni 2005	Schlüssel- nummer
Grund- steuer A	Grund- steuer B	Gewerbe- steuer		insgesamt	je Einwohner	insgesamt	je Einwohner		
				1 000 €	1 000 €	€	€		
145	146	147	148	149	150	151	152	153	
270	370	375	114	180	149	86	71	6	14 1 77 130
320	405	380	937	1 115	338	2 218	673	21	14 1 77 140
250	370	390	20 101	23 701	545	6 355	146	550	14 1 77 150
270	370	375	140	195	213	427	468	8	14 1 77 160
270	410	370	339	494	171	3 000	1 037	23	14 1 77 170
280	350	380	2 217	2 635	430	6 775	1 107	30	14 1 77 180
317	368	380	1 695	1 999	355	4 109	730	56	14 1 77 210
300	360	390	1 005	1 055	719	596	406	7	14 1 77 230
270	350	380	848	1 079	272	4 810	1 213	13	14 1 77 260
270	370	350	539	725	242	2 378	793	27	14 1 77 270
285	390	370	1 147	1 299	436	3 038	1 019	26	14 1 77 290
290	395	370	638	799	243	2 563	780	24	14 1 77 300
300	450	360	1 510	2 074	392	6 930	1 310	61	14 1 77 320
280	385	390	466	797	213	3 272	877	46	14 1 77 330
280	370	375	2 443	2 885	406	270	38	136	14 1 77 340
250	350	360	346	509	219	1 120	481	17	14 1 77 350
280	365	380	507	791	242	3 832	1 173	29	14 1 77 370
285	375	385	910	1 011	452	3 304	1 477	22	14 1 77 380
250	330	350	4 412	4 334	1 592	-	-	10	14 1 77 400
296	390	372	52 080	65 238	339	183 894	955	3 082	14 1 78
300	440	375	1 463	1 830	316	8 281	1 428	60	14 1 78 010
290	400	380	5 035	6 889	324	16 477	775	222	14 1 78 030
280	350	365	349	498	222	1 195	532	34	14 1 78 040
350	440	380	1 108	1 466	361	5 596	1 377	55	14 1 78 050
260	350	365	146	225	208	653	601	5	14 1 78 070
300	370	380	300	353	250	195	138	-	14 1 78 080
300	365	375	331	458	225	1 963	964	13	14 1 78 100
250	330	350	227	306	222	991	720	16	14 1 78 130
270	350	370	581	786	252	882	283	25	14 1 78 140
260	350	365	1 048	1 338	262	805	158	54	14 1 78 150
280	370	380	203	324	171	1 151	609	12	14 1 78 160
300	400	375	3 032	3 589	378	9 643	1 016	115	14 1 78 170
300	400	375	894	985	501	1 463	747	13	14 1 78 190
280	370	375	251	369	265	866	619	13	14 1 78 200
300	300	360	574	690	297	531	229	10	14 1 78 220
330	440	375	1 989	2 711	301	11 061	1 226	89	14 1 78 250
360	360	360	1 798	2 306	283	1 726	212	82	14 1 78 290
300	400	365	161	280	188	849	568	12	14 1 78 310
300	350	350	575	618	383	22	14	2	14 1 78 320
350	390	430	2 100	2 557	361	7 065	997	44	14 1 78 330
250	330	350	232	343	218	699	444	8	14 1 78 350
500	375	375	87	144	164	621	708	3	14 1 78 360
300	350	370	431	487	292	569	342	13	14 1 78 370
345	435	380	438	555	287	2 079	1 073	7	14 1 78 380
300	400	360	5 498	5 171	1 717	1 484	493	25	14 1 78 390
300	380	360	1 180	1 475	329	2 510	560	31	14 1 78 400
300	350	350	887	1 004	420	15	6	17	14 1 78 410
300	380	380	2 406	2 540	771	3 108	943	42	14 1 78 420

Regierungsbezirk Chemnitz

Schlüsselnummer	Kreisfreie Stadt Landkreis Gemeinde	Berein. Einnahmen der öffentlichen Kommunalhaushalte 2005 in 1 000 €				
		insgesamt	Einnahmen der laufenden Rechnung	darunter		Einnahmen der Kapital- rechnung
				Schlüsselzu- weis. v. Land	Gebühren, zweckg. Abg.	
		154	155	156	157	158
Noch: Landkreis Freiberg						
14 1 77 130	Frankenstein	925	724	270	30	201
14 1 77 140	Frauenstein, Stadt	2 489	2 265	723	95	224
14 1 77 150	Freiberg, Stadt	63 397	53 096	15 500	3 654	10 302
14 1 77 160	Gahleitz	633	621	207	35	12
14 1 77 170	Großhartmannsdorf	2 369	2 026	825	136	343
14 1 77 180	Großschirma, Stadt	7 606	5 926	1 655	69	1 679
14 1 77 210	Halsbrücke	12 150	9 637	1 232	174	2 513
14 1 77 230	Hilbersdorf	1 440	1 421	-	29	18
14 1 77 260	Leubsdorf	3 822	3 038	959	9	785
14 1 77 270	Lichtenberg/Erzgeb.	2 299	1 713	487	37	586
14 1 77 290	Mulda/Sa.	2 603	2 310	377	195	293
14 1 77 300	Neuhausen/Erzgeb.	2 834	2 645	907	122	189
14 1 77 320	Niederwiesa	7 521	4 874	1 361	309	2 647
14 1 77 330	Oberschöna	3 723	3 419	1 163	281	304
14 1 77 340	Oederan, Stadt	9 399	7 070	1 835	638	2 329
14 1 77 350	Rechenberg-Bienenmühle	2 524	1 766	806	62	758
14 1 77 370	Reinsberg	3 090	2 490	780	64	600
14 1 77 380	Sayda, Stadt	2 716	2 183	123	57	533
14 1 77 400	Weißborn/Erzgeb.	5 452	4 834	-	43	618
14 1 78	Vogtlandkreis	299 519	255 408	93 184	21 977	44 112
14 1 78 010	Adorf, Stadt	5 087	4 385	1 452	366	701
14 1 78 030	Auerbach/Vogtl., Stadt	20 636	18 172	7 120	1 088	2 464
14 1 78 040	Bad Brambach	2 320	1 936	465	135	385
14 1 78 050	Bad Elster, Stadt	4 053	3 743	1 017	273	310
14 1 78 070	Bergen	687	653	257	32	34
14 1 78 080	Bösenbrunn	1 076	1 005	353	48	72
14 1 78 100	Burgstein	1 649	1 507	488	55	142
14 1 78 130	Eichigt	1 452	1 183	395	104	269
14 1 78 140	Ellefeld	2 451	1 949	684	123	502
14 1 78 150	Elsterberg, Stadt	4 325	4 011	1 636	101	314
14 1 78 160	Erlbach	1 679	1 200	439	54	479
14 1 78 170	Falkenstein/Vogtl., Stadt	8 828	7 556	2 431	406	1 272
14 1 78 190	Grünbach, Höhenluftkurort	1 568	1 445	182	32	123
14 1 78 200	Hammerbrücke	1 304	891	310	37	413
14 1 78 220	Heinsdorfergrund	2 170	1 432	426	8	738
14 1 78 250	Klingenthal/Sa., Stadt	7 473	7 053	2 649	381	420
14 1 78 290	Lengsfeld, Stadt	8 206	6 798	2 500	298	1 408
14 1 78 310	Leubnitz	1 193	1 070	399	65	123
14 1 78 320	Limbach	1 405	1 300	388	4	105
14 1 78 330	Markneukirchen, Stadt	8 535	6 580	2 185	133	1 955
14 1 78 350	Mehlitheuer	1 159	1 125	401	58	33
14 1 78 360	Morgenröthe-Rautenkranz	755	560	224	13	194
14 1 78 370	Mühlental	1 782	1 226	415	58	556
14 1 78 380	Mühltruff, Stadt	1 485	1 349	473	10	135
14 1 78 390	Mylau, Stadt	6 506	6 112	770	48	394
14 1 78 400	Netzschkau, Stadt	4 075	3 633	1 342	61	442
14 1 78 410	Neuensalz	2 044	1 846	425	103	197
14 1 78 420	Neumark	3 973	3 387	16	278	587

Regierungsbezirk Chemnitz

Bereinigte Ausgaben der öffentlichen Kommunalhaushalte 2005 in 1 000 €							Finanzierungs- saldo 2005 in 1 000 €	Schlüssel- nummer
insgesamt	Ausgaben der laufenden Rechnung	darunter		Ausgaben der Kapital- rechnung	darunter			
		Personal- ausgaben	laufender Sachaufwand		Sach- investitionen	darunter Bau- maßnahmen		
159	160	161	162	163	164	165	166	
916	709	211	146	207	207	205	9	14 1 77 130
2 137	1 833	646	373	304	242	181	352	14 1 77 140
59 422	41 582	18 588	9 389	17 841	13 083	12 097	3 975	14 1 77 150
667	598	215	110	69	66	59	-34	14 1 77 160
1 875	1 649	709	423	226	226	191	494	14 1 77 170
8 225	4 309	1 104	1 193	3 916	3 705	3 626	-619	14 1 77 180
7 871	3 894	1 540	968	3 977	3 800	3 535	4 280	14 1 77 210
1 491	1 171	234	276	320	268	157	-51	14 1 77 230
4 016	2 698	455	735	1 319	1 201	1 075	-194	14 1 77 260
2 666	2 107	827	468	559	558	509	-367	14 1 77 270
2 699	2 088	617	526	611	470	414	-95	14 1 77 290
2 700	2 355	710	739	344	310	232	134	14 1 77 300
6 071	4 003	1 780	1 054	2 068	1 968	1 923	1 450	14 1 77 320
3 169	2 634	1 294	647	535	484	464	554	14 1 77 330
8 428	5 380	2 889	1 485	3 048	2 822	2 737	971	14 1 77 340
2 674	1 688	493	550	986	986	869	-150	14 1 77 350
2 911	2 279	680	571	631	611	523	180	14 1 77 370
3 164	2 408	720	1 003	757	414	366	-449	14 1 77 380
5 042	2 910	378	602	2 132	2 118	2 004	410	14 1 77 400
295 399	231 525	82 086	58 633	63 874	60 678	53 289	4 120	14 1 78
5 133	4 265	1 795	954	868	1 253	1 071	-46	14 1 78 010
19 527	15 611	6 617	3 255	3 917	3 681	2 091	1 108	14 1 78 030
2 284	1 875	1 006	540	410	355	326	36	14 1 78 040
3 890	3 337	1 623	819	552	552	487	163	14 1 78 050
631	558	152	126	73	73	54	56	14 1 78 070
989	822	338	202	167	162	162	88	14 1 78 080
1 645	1 349	409	440	296	288	210	4	14 1 78 100
1 289	1 047	482	297	242	237	113	163	14 1 78 130
2 175	1 549	875	323	627	591	577	275	14 1 78 140
4 214	3 382	1 470	735	832	622	549	111	14 1 78 150
1 951	1 149	453	315	802	806	757	-272	14 1 78 160
8 100	6 863	3 140	1 885	1 237	1 231	1 088	728	14 1 78 170
1 145	930	397	199	215	215	200	423	14 1 78 190
1 715	827	320	182	889	887	846	-411	14 1 78 200
2 235	1 017	169	235	1 217	1 114	1 071	-65	14 1 78 220
7 057	6 469	2 524	1 682	588	519	445	416	14 1 78 250
7 848	5 749	2 488	1 129	2 099	2 094	1 915	358	14 1 78 290
1 131	958	344	177	174	160	116	62	14 1 78 310
1 001	848	93	136	154	150	132	404	14 1 78 320
7 887	5 761	1 288	1 556	2 127	2 344	1 906	648	14 1 78 330
1 035	954	280	158	81	65	33	124	14 1 78 350
750	547	87	209	203	202	190	4	14 1 78 360
1 362	910	283	230	452	431	413	420	14 1 78 370
1 326	1 210	176	144	116	84	61	159	14 1 78 380
2 915	2 104	771	453	811	787	595	3 590	14 1 78 390
3 740	2 909	976	713	831	727	618	335	14 1 78 400
2 093	1 467	381	379	625	557	438	-49	14 1 78 410
4 362	3 063	1 511	833	1 299	1 280	918	-389	14 1 78 420

Regierungsbezirk Chemnitz

Schlüssel- nummer	Kreisfreie Stadt Landkreis Gemeinde	Fläche 31.12.2005 km ²	Bevölkerung am			Einwoh- ner je km ² 2005	
			3.10.1990	31. Dezember 2005			
			insgesamt	männlich	weiblich		
1	2	3	4	5	6		
Noch: Vogtlandkreis							
14 1 78 440	Neustadt/Vogtl.	12,99	1 058	1 243	642	601	96
14 1 78 470	Oelsnitz, Stadt	53,63	14 190	12 233	5 883	6 350	228
14 1 78 480	Pausa/Vogtl., Stadt	36,58	4 622	3 902	1 884	2 018	107
14 1 78 490	Pöhl	36,59	2 923	2 894	1 408	1 486	79
14 1 78 510	Reichenbach im Vogtland, Stadt	29,73	27 012	22 082	10 498	11 584	743
14 1 78 520	Reuth	30,66	1 043	1 029	510	519	34
14 1 78 540	Rodewisch, Stadt	26,89	8 763	7 562	3 623	3 939	281
14 1 78 610	Schöneck/Vogtl., Stadt	54,92	4 215	3 673	1 765	1 908	67
14 1 78 620	Steinberg	20,43	3 367	3 078	1 503	1 575	151
14 1 78 640	Syrau	15,66	1 837	1 694	818	876	108
14 1 78 650	Tannenbergsthal/Vogtl.	17,92	2 137	1 543	761	782	86
14 1 78 660	Theuma	9,82	920	1 149	567	582	117
14 1 78 670	Tirpersdorf	19,45	1 520	1 525	764	761	78
14 1 78 680	Treuen, Stadt	43,72	9 839	8 992	4 336	4 656	206
14 1 78 700	Triebel/Vogtl.	43,11	1 544	1 587	813	774	37
14 1 78 720	Weischlitz	33,09	3 807	3 564	1 755	1 809	108
14 1 78 730	Werda	13,58	1 797	1 722	840	882	127
14 1 78 750	Zwota	21,84	1 818	1 528	743	785	70
14 1 81	Mittlerer Erzgebirgskreis	595,37	102 166	89 439	44 141	45 298	150
14 1 81 010	Amtsberg	23,23	4 177	4 253	2 064	2 189	183
14 1 81 030	Börnichen/Erzgeb.	15,48	977	1 099	564	535	71
14 1 81 040	Borstendorf	14,52	1 922	1 465	713	752	101
14 1 81 060	Deutschneudorf	8,03	1 501	1 174	597	577	146
14 1 81 080	Drebach	21,44	3 947	3 600	1 808	1 792	168
14 1 81 110	Gornau/Erzgeb.	19,87	3 501	4 086	2 066	2 020	206
14 1 81 130	Großolbersdorf	22,61	3 375	3 178	1 563	1 615	141
14 1 81 140	Großrückerswalde	26,69	4 033	3 944	1 979	1 965	148
14 1 81 150	Grünhainichen	5,31	1 549	1 362	653	709	257
14 1 81 170	Heidersdorf	9,49	1 061	938	479	459	99
14 1 81 240	Lengefeld, Stadt	47,52	5 478	4 819	2 327	2 492	101
14 1 81 260	Marienberg, Stadt	105,91	17 076	14 187	7 011	7 176	134
14 1 81 280	Olbernhau, Stadt	70,42	13 046	10 882	5 309	5 573	155
14 1 81 285	Pfaffroda	55,13	3 414	3 056	1 553	1 503	55
14 1 81 300	Pobershau	5,41	1 971	2 078	1 034	1 044	384
14 1 81 310	Pockau	36,04	5 019	4 250	2 075	2 175	118
14 1 81 350	Seiffen/Erzgeb., Kurort	12,43	3 256	2 657	1 353	1 304	214
14 1 81 370	Venusberg	11,30	2 604	2 351	1 183	1 168	208
14 1 81 380	Waldkirchen/Erzgeb.	8,96	1 193	1 200	599	601	134
14 1 81 390	Wolkenstein, Stadt	30,51	4 755	4 325	2 097	2 228	142
14 1 81 410	Zöblitz, Stadt	22,14	3 656	3 042	1 516	1 526	137
14 1 81 420	Zschopau, Stadt	22,90	14 655	11 493	5 598	5 895	502
14 1 82	Landkreis Mittweida	773,20	145 924	131 226	64 160	67 066	170
14 1 82 020	Altmittweida	14,07	1 937	2 100	1 025	1 075	149
14 1 82 040	Lichtenau	48,95	7 063	8 037	4 003	4 034	164
14 1 82 060	Burgstädt, Stadt	25,76	13 561	12 159	5 742	6 417	472
14 1 82 080	Claußnitz	21,12	3 763	3 484	1 697	1 787	165

Regierungsbezirk Chemnitz

Bevölkerung im Alter von ... bis unter ... Jahren am 31. Dezember 2005									Schlüssel- nummer
unter 6	6 bis unter 15	15 bis unter 18	18 bis unter 25	25 bis unter 30	30 bis unter 40	40 bis unter 50	50 bis unter 65	65 und mehr	
7	8	9	10	11	12	13	14	15	
55	88	37	113	64	208	206	245	227	14 1 78 440
552	712	441	1 059	633	1 481	1 984	2 519	2 852	14 1 78 470
146	202	135	325	199	443	644	785	1 023	14 1 78 480
128	163	118	251	151	393	479	588	623	14 1 78 490
867	1 208	783	1 903	1 058	2 612	3 399	4 648	5 604	14 1 78 510
57	61	33	94	64	114	160	226	220	14 1 78 520
317	416	282	648	384	844	1 218	1 616	1 837	14 1 78 540
155	215	141	309	200	446	595	759	853	14 1 78 610
141	187	117	264	163	335	508	615	748	14 1 78 620
80	91	54	146	89	197	306	379	352	14 1 78 640
52	58	53	126	76	146	280	378	374	14 1 78 650
64	80	46	89	52	166	208	230	214	14 1 78 660
52	69	63	141	79	174	267	339	341	14 1 78 670
404	532	321	734	467	1 061	1 408	1 891	2 174	14 1 78 680
59	95	68	143	98	235	288	304	297	14 1 78 700
162	212	170	281	174	463	605	702	795	14 1 78 720
80	133	67	122	72	207	308	349	384	14 1 78 730
59	83	35	115	73	203	220	330	410	14 1 78 750
4 050	5 504	3 634	8 059	5 051	10 588	13 943	18 598	20 012	14 1 81
215	280	150	365	244	598	645	938	818	14 1 81 010
41	77	46	85	70	133	190	201	256	14 1 81 030
72	109	43	124	78	179	212	308	340	14 1 81 040
48	86	49	95	54	140	183	240	279	14 1 81 060
196	266	157	330	219	450	579	649	754	14 1 81 080
192	245	180	395	243	507	704	797	823	14 1 81 110
156	203	113	285	189	392	464	685	691	14 1 81 130
192	282	179	369	235	518	652	792	725	14 1 81 140
53	98	50	112	64	184	202	285	314	14 1 81 150
48	70	38	92	61	109	139	223	158	14 1 81 170
240	309	201	418	266	570	677	990	1 148	14 1 81 240
628	819	594	1 340	886	1 578	2 218	3 074	3 050	14 1 81 260
405	561	434	916	592	1 298	1 677	2 256	2 743	14 1 81 280
117	209	134	284	131	339	543	578	721	14 1 81 285
129	129	93	202	122	255	321	428	399	14 1 81 300
194	264	168	371	231	495	631	913	983	14 1 81 310
115	161	102	214	138	295	393	585	654	14 1 81 350
118	172	93	207	151	315	357	460	478	14 1 81 370
71	79	53	100	75	160	195	214	253	14 1 81 380
218	253	156	422	254	467	666	900	989	14 1 81 390
117	174	108	254	152	362	469	740	666	14 1 81 410
485	658	493	1 079	596	1 244	1 826	2 342	2 770	14 1 81 420
5 682	7 577	4 739	11 391	7 233	15 918	20 990	27 215	30 481	14 1 82
94	124	87	182	115	290	356	456	396	14 1 82 020
368	521	342	678	393	1 043	1 450	1 720	1 522	14 1 82 040
538	701	390	956	671	1 430	1 785	2 531	3 157	14 1 82 060
177	242	142	288	186	447	568	698	736	14 1 82 080

Regierungsbezirk Chemnitz

Schlüsselnummer	Kreisfreie Stadt Landkreis Gemeinde	Lebendgeborene 2005		Gestorbene 2005		Überschuss bzw. Gestor-
		insgesamt	je 1 000 Einwohner	insgesamt	je 1 000 Einwohner	insgesamt
		16	17	18	19	20
Noch: Vogtlandkreis						
14 1 78 440	Neustadt/Vogtl.	6	4,9	7	5,7	-1
14 1 78 470	Oelsnitz, Stadt	94	7,7	155	12,6	-61
14 1 78 480	Pausa/Vogtl., Stadt	22	5,6	64	16,3	-42
14 1 78 490	Pöhl	20	6,9	30	10,4	-10
14 1 78 510	Reichenbach im Vogtland, Stadt	154	6,9	305	13,7	-151
14 1 78 520	Reuth	9	8,6	12	11,5	-3
14 1 78 540	Rodewisch, Stadt	50	6,6	100	13,2	-50
14 1 78 610	Schöneck/Vogtl., Stadt	29	7,8	48	13,0	-19
14 1 78 620	Steinberg	27	8,7	47	15,2	-20
14 1 78 640	Syrau	15	8,8	21	12,3	-6
14 1 78 650	Tannenbergsthal/Vogtl.	8	5,2	13	8,4	-5
14 1 78 660	Theuma	6	5,2	15	13,0	-9
14 1 78 670	Tirpersdorf	8	5,2	13	8,5	-5
14 1 78 680	Treuen, Stadt	58	6,4	116	12,8	-58
14 1 78 700	Triebel/Vogtl.	12	7,4	16	9,8	-4
14 1 78 720	Weischlitz	20	5,6	48	13,4	-28
14 1 78 730	Werda	11	6,4	24	13,9	-13
14 1 78 750	Zwota	14	9,1	29	18,9	-15
14 1 81	Mittlerer Erzgebirgskreis	676	7,5	999	11,1	-323
14 1 81 010	Amtsberg	46	10,7	45	10,5	1
14 1 81 030	Börnichen/Erzgeb.	5	4,5	8	7,2	-3
14 1 81 040	Borstendorf	14	9,5	17	11,6	-3
14 1 81 060	Deutschneudorf	3	2,5	9	7,6	-6
14 1 81 080	Drebach	33	9,1	34	9,4	-1
14 1 81 110	Gornau/Erzgeb.	35	8,6	30	7,4	5
14 1 81 130	Großolbersdorf	20	6,3	34	10,6	-14
14 1 81 140	Großrückerswalde	31	7,8	38	9,6	-7
14 1 81 150	Grünhainichen	13	9,4	14	10,2	-1
14 1 81 170	Heidersdorf	3	3,2	10	10,6	-7
14 1 81 240	Lengefeld, Stadt	41	8,4	51	10,5	-10
14 1 81 260	Marienberg, Stadt	119	8,3	160	11,2	-41
14 1 81 280	Olbernhau, Stadt	66	6,0	148	13,5	-82
14 1 81 285	Pfaffroda	21	6,7	33	10,6	-12
14 1 81 300	Pobershau	11	5,3	14	6,7	-3
14 1 81 310	Pockau	30	7,0	41	9,6	-11
14 1 81 350	Seiffen/Erzgeb., Kurort	17	6,4	31	11,6	-14
14 1 81 370	Venusberg	15	6,4	25	10,6	-10
14 1 81 380	Waldkirchen/Erzgeb.	11	9,2	6	5,0	5
14 1 81 390	Wolkenstein, Stadt	41	9,5	52	12,0	-11
14 1 81 410	Zöblitz, Stadt	18	5,9	36	11,7	-18
14 1 81 420	Zschopau, Stadt	83	7,2	163	14,1	-80
14 1 82	Landkreis Mittweida	875	6,6	1 669	12,7	-794
14 1 82 020	Altmittweida	14	6,6	24	11,3	-10
14 1 82 040	Lichtenau	69	8,6	56	7,0	13
14 1 82 060	Burgstädt, Stadt	68	5,6	154	12,6	-86
14 1 82 080	Claußnitz	30	8,6	43	12,3	-13

Regierungsbezirk Chemnitz

der Geborenen benen (-) je 1 000 Einwohner	Zuzüge 2005		Fortzüge 2005		Überschuss der Zu- bzw. Fortzüge (-)		Gesamtveränderung 2005		Schlüssel- nummer
	insgesamt	je 1 000 Einwohner	insgesamt	je 1 000 Einwohner	insgesamt	je 1 000 Einwohner	insgesamt	je 1 000 Einwohner	
-0,8	96	78,1	82	66,7	14	11,4	13	10,6	14 1 78 440
-5,0	462	37,7	478	39,0	-16	-1,3	-77	-6,3	14 1 78 470
-10,7	115	29,2	127	32,3	-12	-3,1	-54	-13,7	14 1 78 480
-3,5	129	44,8	109	37,8	20	6,9	10	3,5	14 1 78 490
-6,8	755	34,0	894	40,3	-139	-6,3	-289	-13,0	14 1 78 510
-2,9	31	29,7	49	46,9	-18	-17,2	-21	-20,1	14 1 78 520
-6,6	283	37,2	325	42,8	-42	-5,5	-92	-12,1	14 1 78 540
-5,1	113	30,5	142	38,3	-29	-7,8	-48	-13,0	14 1 78 610
-6,5	110	35,6	110	35,6	-	-	-20	-6,5	14 1 78 620
-3,5	53	30,9	84	49,0	-31	-18,1	-37	-21,6	14 1 78 640
-3,2	44	28,4	50	32,3	-6	-3,9	-11	-7,1	14 1 78 650
-7,8	39	33,9	42	36,5	-3	-2,6	-12	-10,4	14 1 78 660
-3,3	39	25,4	65	42,3	-26	-16,9	-31	-20,2	14 1 78 670
-6,4	259	28,6	352	38,8	-93	-10,3	-152	-16,8	14 1 78 680
-2,5	88	54,1	150	92,3	-62	-38,1	-66	-40,6	14 1 78 700
-7,8	112	31,4	112	31,4	-	-	-28	-7,8	14 1 78 720
-7,5	42	24,3	41	23,7	1	0,6	-12	-6,9	14 1 78 730
-9,8	43	28,0	46	29,9	-3	-2,0	-18	-11,7	14 1 78 750
-3,6	1 479	16,4	2 269	25,2	-790	-8,8	-1 110	-12,3	14 1 81
0,2	137	32,0	176	41,1	-39	-9,1	-38	-8,9	14 1 81 010
-2,7	25	22,6	37	33,5	-12	-10,9	-15	-13,6	14 1 81 030
-2,0	50	34,1	47	32,0	3	2,0	1	0,7	14 1 81 040
-5,1	30	25,3	37	31,3	-7	-5,9	-13	-11,0	14 1 81 060
-0,3	83	23,0	110	30,4	-27	-7,5	-28	-7,7	14 1 81 080
1,2	140	34,4	158	38,8	-18	-4,4	-13	-3,2	14 1 81 110
-4,4	80	25,0	114	35,7	-34	-10,6	-48	-15,0	14 1 81 130
-1,8	112	28,2	144	36,2	-32	-8,1	-38	-9,6	14 1 81 140
-0,7	34	24,7	53	38,5	-19	-13,8	-20	-14,5	14 1 81 150
-7,4	15	15,9	26	27,5	-11	-11,6	-18	-19,0	14 1 81 170
-2,1	122	25,1	164	33,8	-42	-8,6	-55	-11,3	14 1 81 240
-2,9	417	29,2	534	37,4	-117	-8,2	-159	-11,1	14 1 81 260
-7,5	341	31,0	473	43,0	-132	-12,0	-214	-19,5	14 1 81 280
-3,8	95	30,5	196	62,9	-101	-32,4	-113	-36,2	14 1 81 285
-1,4	60	28,9	58	28,0	2	1,0	-1	-0,5	14 1 81 300
-2,6	89	20,8	142	33,1	-53	-12,4	-63	-14,7	14 1 81 310
-5,2	72	26,9	83	31,1	-11	-4,1	-25	-9,4	14 1 81 350
-4,2	110	46,6	120	50,9	-10	-4,2	-20	-8,5	14 1 81 370
4,2	21	17,5	27	22,5	-6	-5,0	-1	-0,8	14 1 81 380
-2,5	119	27,5	114	26,4	5	1,2	-6	-1,4	14 1 81 390
-5,9	75	24,4	116	37,7	-41	-13,3	-59	-19,2	14 1 81 410
-6,9	402	34,7	490	42,3	-88	-7,6	-164	-14,2	14 1 81 420
-6,0	2 830	21,5	3 317	25,2	-487	-3,7	-1 279	-9,7	14 1 82
-4,7	76	35,7	99	46,5	-23	-10,8	-32	-15,0	14 1 82 020
1,6	279	34,8	245	30,6	34	4,2	47	5,9	14 1 82 040
-7,0	407	33,2	459	37,5	-52	-4,2	-138	-11,3	14 1 82 060
-3,7	116	33,2	112	32,1	4	1,1	-9	-2,6	14 1 82 080

Regierungsbezirk Chemnitz

Schlüssel- nummer	Kreisfreie Stadt Landkreis Gemeinde	Allgemein bildende Schulen am 8. September 2005					
		Grundschulen				Mittelschulen	
		Schulen	Klassen	Schüler	Lehrer	Schulen	Klassen
		30	31	32	33	34	35
Noch: Vogtlandkreis							
14 1 78 440	Neustadt/Vogtl.	-	-	-	-	-	-
14 1 78 470	Oelsnitz, Stadt	3	17	316	22	1	23
14 1 78 480	Pausa/Vogtl., Stadt	1	7	117	12	1	8
14 1 78 490	Pöhl	1	5	87	8	1	5
14 1 78 510	Reichenbach im Vogtland, Stadt	3	29	540	40	1	21
14 1 78 520	Reuth	-	-	-	-	-	-
14 1 78 540	Rodewisch, Stadt	1	10	203	16	1	6
14 1 78 610	Schöneck/Vogtl., Stadt	1	7	126	9	2	7
14 1 78 620	Steinberg	1	5	84	6	-	-
14 1 78 640	Syrau	1	6	105	8	-	-
14 1 78 650	Tannenbergsthal/Vogtl.	-	-	-	-	-	-
14 1 78 660	Theuma	1	6	110	8	-	-
14 1 78 670	Tirpersdorf	-	-	-	-	1	5
14 1 78 680	Treuen, Stadt	2	12	233	16	1	13
14 1 78 700	Triebel/Vogtl.	-	-	-	-	-	-
14 1 78 720	Weischlitz	1	4	84	6	1	13
14 1 78 730	Werda	1	4	76	5	-	-
14 1 78 750	Zwota	-	-	-	-	-	-
14 1 81	Mittlerer Erzgebirgskreis	22	136	2 532	185	10	120
14 1 81 010	Amtsberg	1	7	133	9	1	6
14 1 81 030	Börnichen/Erzgeb.	-	-	-	-	-	-
14 1 81 040	Borstendorf	-	-	-	-	-	-
14 1 81 060	Deutschneudorf	-	-	-	-	-	-
14 1 81 080	Drebach	-	-	-	-	1	6
14 1 81 110	Gornau/Erzgeb.	1	6	109	8	-	-
14 1 81 130	Großolbersdorf	1	5	92	7	-	-
14 1 81 140	Großrückerswalde	1	7	137	9	1	14
14 1 81 150	Grünhainichen	-	-	-	-	-	-
14 1 81 170	Heidersdorf	-	-	-	-	-	-
14 1 81 240	Lengefeld, Stadt	2	8	150	12	1	11
14 1 81 260	Marienberg, Stadt	4	22	418	30	1	18
14 1 81 280	Olbernhau, Stadt	2	13	259	19	1	20
14 1 81 285	Pfaffroda	1	5	91	6	-	-
14 1 81 300	Pobershau	1	4	66	5	-	-
14 1 81 310	Pockau	1	7	109	8	-	-
14 1 81 350	Seiffen/Erzgeb., Kurort	1	8	157	11	1	7
14 1 81 370	Venusberg	1	9	194	13	-	-
14 1 81 380	Waldkirchen/Erzgeb.	1	6	108	7	-	-
14 1 81 390	Wolkenstein, Stadt	1	5	87	6	-	-
14 1 81 410	Zöblitz, Stadt	1	7	110	9	1	5
14 1 81 420	Zschopau, Stadt	2	17	312	26	2	33
14 1 82	Landkreis Mittweida	28	176	3 422	265	12	157
14 1 82 020	Altmittweida	1	4	86	5	-	-
14 1 82 040	Lichtenau	3	12	237	17	1	11
14 1 82 060	Burgstädt, Stadt	2	14	303	22	1	12
14 1 82 080	Claußnitz	1	5	100	7	1	11

Regierungsbezirk Chemnitz

Allgemein bildende Schulen am 8. September 2005										Schlüssel- nummer
Mittelschulen		Gymnasien				allgemein bildende Förderschulen				
Schüler	Lehrer	Schulen	Klassen	Schüler	Lehrer	Schulen	Klassen	Schüler	Lehrer	
36	37	38	39	40	41	42	43	44	45	
-	-	-	-	-	-	-	-	-	-	14 1 78 440
516	50	1	28	952	76	-	-	-	-	14 1 78 470
171	19	-	-	-	-	-	-	-	-	14 1 78 480
89	12	-	-	-	-	-	-	-	-	14 1 78 490
465	50	1	20	712	66	2	14	153	22	14 1 78 510
-	-	-	-	-	-	-	-	-	-	14 1 78 520
127	17	1	21	733	54	1	-	-	8	14 1 78 540
128	12	-	-	-	-	-	-	-	-	14 1 78 610
-	-	-	-	-	-	-	-	-	-	14 1 78 620
-	-	-	-	-	-	1	8	65	15	14 1 78 640
-	-	-	-	-	-	-	-	-	-	14 1 78 650
-	-	-	-	-	-	-	-	-	-	14 1 78 660
104	13	-	-	-	-	-	-	-	-	14 1 78 670
290	27	-	-	-	-	-	-	-	-	14 1 78 680
-	-	-	-	-	-	-	-	-	-	14 1 78 700
280	27	-	-	-	-	-	-	-	-	14 1 78 720
-	-	-	-	-	-	-	-	-	-	14 1 78 730
-	-	-	-	-	-	-	-	-	-	14 1 78 750
2 768	257	3	54	1 906	160	3	28	263	41	14 1 81
140	17	-	-	-	-	-	-	-	-	14 1 81 010
-	-	-	-	-	-	-	-	-	-	14 1 81 030
-	-	-	-	-	-	-	-	-	-	14 1 81 040
-	-	-	-	-	-	-	-	-	-	14 1 81 060
112	13	-	-	-	-	-	-	-	-	14 1 81 080
-	-	-	-	-	-	-	-	-	-	14 1 81 110
-	-	-	-	-	-	-	-	-	-	14 1 81 130
346	21	-	-	-	-	-	-	-	-	14 1 81 140
-	-	-	-	-	-	-	-	-	-	14 1 81 150
-	-	-	-	-	-	-	-	-	-	14 1 81 170
253	26	-	-	-	-	-	-	-	-	14 1 81 240
410	37	1	16	561	48	2	15	132	25	14 1 81 260
477	39	1	18	609	51	1	13	131	16	14 1 81 280
-	-	-	-	-	-	-	-	-	-	14 1 81 285
-	-	-	-	-	-	-	-	-	-	14 1 81 300
-	-	-	-	-	-	-	-	-	-	14 1 81 310
153	17	-	-	-	-	-	-	-	-	14 1 81 350
-	-	-	-	-	-	-	-	-	-	14 1 81 370
-	-	-	-	-	-	-	-	-	-	14 1 81 380
-	-	-	-	-	-	-	-	-	-	14 1 81 390
108	17	-	-	-	-	-	-	-	-	14 1 81 410
769	70	1	20	736	61	-	-	-	-	14 1 81 420
3 499	335	5	92	3 258	271	6	54	491	83	14 1 82
-	-	-	-	-	-	-	-	-	-	14 1 82 020
260	21	-	-	-	-	-	-	-	-	14 1 82 040
296	25	1	21	769	70	1	15	169	22	14 1 82 060
252	26	-	-	-	-	-	-	-	-	14 1 82 080

Regierungsbezirk Chemnitz

Schlüssel- nummer	Kreisfreie Stadt Landkreis Gemeinde	Absolventen/Abgänger am Ende des Schuljahres			
		insgesamt	davon		
			ohne Hauptschul- abschluss	mit Hauptschul- abschluss	mit Realschul- abschluss
		46	47	48	49
Noch: Vogtlandkreis					
14 1 78 440	Neustadt/Vogtl.	-	-	-	-
14 1 78 470	Oelsnitz, Stadt	288	13	31	111
14 1 78 480	Pausa/Vogtl., Stadt	50	1	11	38
14 1 78 490	Pöhl	48	2	-	46
14 1 78 510	Reichenbach im Vogtland, Stadt	328	33	23	141
14 1 78 520	Reuth	-	-	-	-
14 1 78 540	Rodewisch, Stadt	170	4	11	56
14 1 78 610	Schöneck/Vogtl., Stadt	46	5	11	30
14 1 78 620	Steinberg	-	-	-	-
14 1 78 640	Syrau	7	7	-	-
14 1 78 650	Tannenbergsthal/Vogtl.	-	-	-	-
14 1 78 660	Theuma	-	-	-	-
14 1 78 670	Tirpersdorf	41	2	-	39
14 1 78 680	Treuen, Stadt	97	-	23	74
14 1 78 700	Triebel/Vogtl.	-	-	-	-
14 1 78 720	Weischlitz	78	1	19	58
14 1 78 730	Werda	-	-	-	-
14 1 78 750	Zwota	-	-	-	-
14 1 81	Mittlerer Erzgebirgskreis	1 220	91	150	688
14 1 81 010	Amtsberg	59	4	14	41
14 1 81 030	Börnichen/Erzgeb.	-	-	-	-
14 1 81 040	Borstendorf	-	-	-	-
14 1 81 060	Deutschneudorf	-	-	-	-
14 1 81 080	Drebach	39	2	1	36
14 1 81 110	Gornau/Erzgeb.	-	-	-	-
14 1 81 130	Großolbersdorf	57	4	2	51
14 1 81 140	Großrückerswalde	67	2	15	50
14 1 81 150	Grünhainichen	-	-	-	-
14 1 81 170	Heidersdorf	-	-	-	-
14 1 81 240	Lengefeld, Stadt	82	2	18	62
14 1 81 260	Marienberg, Stadt	234	40	18	106
14 1 81 280	Olbernhau, Stadt	233	20	34	81
14 1 81 285	Pfaffroda	-	-	-	-
14 1 81 300	Pobershau	-	-	-	-
14 1 81 310	Pockau	-	-	-	-
14 1 81 350	Seiffen/Erzgeb., Kurort	59	1	6	52
14 1 81 370	Venusberg	-	-	-	-
14 1 81 380	Waldkirchen/Erzgeb.	-	-	-	-
14 1 81 390	Wolkenstein, Stadt	-	-	-	-
14 1 81 410	Zöblitz, Stadt	79	3	15	61
14 1 81 420	Zschopau, Stadt	311	13	27	148
14 1 82	Landkreis Mittweida	1 541	126	207	836
14 1 82 020	Altmittweida	-	-	-	-
14 1 82 040	Lichtenau	52	1	11	40
14 1 82 060	Burgstädt, Stadt	212	21	22	59
14 1 82 080	Claußnitz	65	7	6	52

Regierungsbezirk Chemnitz

2004/05	Berufsbildende Schulen am 7. November 2005				Gewerbeanzeigen 2005			Schlüssel- nummer
mit allgemeiner Hochschulreife	Schulen	Klassen	Schüler	Lehrer	Anmel- dungen	Ummel- dungen	Abmel- dungen	
50	51	52	53	54	55	56	57	
-	-	-	-	-	13	5	5	14 1 78 440
133	1	37	721	34	153	45	105	14 1 78 470
-	-	-	-	-	41	10	24	14 1 78 480
-	-	-	-	-	43	15	19	14 1 78 490
131	3	75	1 634	65	224	63	193	14 1 78 510
-	-	-	-	-	12	-	3	14 1 78 520
99	1	49	1 153	70	79	28	72	14 1 78 540
-	-	-	-	-	39	20	22	14 1 78 610
-	-	-	-	-	22	4	15	14 1 78 620
-	-	-	-	-	22	2	17	14 1 78 640
-	-	-	-	-	22	3	17	14 1 78 650
-	-	-	-	-	12	5	6	14 1 78 660
-	-	-	-	-	16	4	15	14 1 78 670
-	-	-	-	-	70	21	75	14 1 78 680
-	-	-	-	-	7	4	3	14 1 78 700
-	-	-	-	-	29	2	23	14 1 78 720
-	-	-	-	-	11	2	11	14 1 78 730
-	-	-	-	-	12	4	11	14 1 78 750
291	3	87	1 702	80	735	223	578	14 1 81
-	-	-	-	-	41	8	31	14 1 81 010
-	-	-	-	-	7	3	7	14 1 81 030
-	-	-	-	-	9	3	12	14 1 81 040
-	-	-	-	-	-	-	-	14 1 81 060
-	-	-	-	-	34	7	24	14 1 81 080
-	-	-	-	-	37	10	35	14 1 81 110
-	-	-	-	-	26	7	13	14 1 81 130
-	-	-	-	-	36	16	19	14 1 81 140
-	-	-	-	-	11	1	14	14 1 81 150
-	-	-	-	-	-	-	-	14 1 81 170
-	-	-	-	-	38	14	26	14 1 81 240
70	1	25	530	33	137	33	100	14 1 81 260
98	1	6	95	-	86	38	77	14 1 81 280
-	-	-	-	-	14	2	16	14 1 81 285
-	-	-	-	-	-	-	1	14 1 81 300
-	-	-	-	-	25	5	16	14 1 81 310
-	-	-	-	-	37	13	32	14 1 81 350
-	-	-	-	-	21	5	12	14 1 81 370
-	-	-	-	-	11	4	5	14 1 81 380
-	-	-	-	-	28	15	23	14 1 81 390
-	-	-	-	-	29	4	24	14 1 81 410
123	1	56	1 077	47	108	35	91	14 1 81 420
372	7	134	2 241	112	1 302	398	1 003	14 1 82
-	-	-	-	-	-	-	-	14 1 82 020
-	-	-	-	-	85	14	56	14 1 82 040
110	1	21	223	11	133	60	105	14 1 82 060
-	-	-	-	-	41	6	27	14 1 82 080

Regierungsbezirk Chemnitz

Schlüssel- nummer	Kreisfreie Stadt Landkreis Gemeinde	Sozialversicherungspflichtig Beschäftigte am 30. Juni 2005				
		am Arbeitsort			am Wohnort	
		insgesamt	männlich	weiblich	insgesamt	männlich
		58	59	60	61	62
Noch: Vogtlandkreis						
14 1 78 440	Neustadt/Vogtl.	132	62	70	423	219
14 1 78 470	Oelsnitz, Stadt	4 576	2 660	1 916	4 047	2 119
14 1 78 480	Pausa/Vogtl., Stadt	832	387	445	1 308	690
14 1 78 490	Pöhl	399	239	160	1 020	517
14 1 78 510	Reichenbach im Vogtland, Stadt	5 364	2 373	2 991	6 265	3 288
14 1 78 520	Reuth	296	205	91	391	201
14 1 78 540	Rodewisch, Stadt	3 343	1 544	1 799	2 521	1 291
14 1 78 610	Schöneck/Vogtl., Stadt	1 017	460	557	1 301	685
14 1 78 620	Steinberg	1 306	720	586	1 129	600
14 1 78 640	Syrau	363	162	201	631	310
14 1 78 650	Tannenbergsthal/Vogtl.	191	96	95	473	260
14 1 78 660	Theuma	273	178	95	455	237
14 1 78 670	Tirpersdorf	409	246	163	642	343
14 1 78 680	Treuen, Stadt	2 833	1 620	1 213	3 076	1 658
14 1 78 700	Triebel/Vogtl.	67	23	44	535	282
14 1 78 720	Weischlitz	1 201	584	617	1 313	696
14 1 78 730	Werda	201	91	110	658	347
14 1 78 750	Zwota	199	92	107	538	281
14 1 81	Mittlerer Erzgebirgskreis	23 707	12 018	11 689	30 006	16 250
14 1 81 010	Amtsberg	426	232	194	1 540	830
14 1 81 030	Börnichen/Erzgeb.	95	50	45	405	218
14 1 81 040	Borstendorf	88	40	48	509	280
14 1 81 060	Deutschneudorf	287	208	79	373	208
14 1 81 080	Drebach	834	452	382	1 243	686
14 1 81 110	Gornau/Erzgeb.	810	591	219	1 422	769
14 1 81 130	Großolbersdorf	490	289	201	1 140	625
14 1 81 140	Großrückerswalde	768	509	259	1 370	756
14 1 81 150	Grünhainichen	562	289	273	448	234
14 1 81 170	Heidersdorf	199	131	68	351	207
14 1 81 240	Lengefeld, Stadt	1 172	682	490	1 543	837
14 1 81 260	Marienberg, Stadt	5 486	2 661	2 825	4 943	2 646
14 1 81 280	Olbernhau, Stadt	3 319	1 597	1 722	3 359	1 787
14 1 81 285	Pfaffroda	554	345	209	1 055	606
14 1 81 300	Pobershau	344	181	163	714	385
14 1 81 310	Pockau	903	527	376	1 387	753
14 1 81 350	Seiffen/Erzgeb., Kurort	910	341	569	840	439
14 1 81 370	Venusberg	823	432	391	830	461
14 1 81 380	Waldkirchen/Erzgeb.	239	113	126	405	207
14 1 81 390	Wolkenstein, Stadt	1 201	543	658	1 565	848
14 1 81 410	Zöblitz, Stadt	523	284	239	1 094	592
14 1 81 420	Zschopau, Stadt	3 674	1 521	2 153	3 470	1 876
14 1 82	Landkreis Mittweida	34 957	18 718	16 239	43 595	23 340
14 1 82 020	Altmittweida	535	287	248	778	414
14 1 82 040	Lichtenau	2 182	1 456	726	2 946	1 566
14 1 82 060	Burgstädt, Stadt	2 995	1 323	1 672	3 602	1 870
14 1 82 080	Claußnitz	622	367	255	1 253	674

Regierungsbezirk Chemnitz

		Arbeitslose im Jahresdurchschnitt 2005				Schlüssel- nummer
		und zwar				
weiblich	insgesamt	weiblich	Ausländer	im Alter von unter 25 Jahren	im Alter von 55 Jahren u. mehr	
63	64	65	66	67	68	
204	85	47	.	10	12	14 1 78 440
1 928	1 195	558	27	133	147	14 1 78 470
618	312	147	3	25	49	14 1 78 480
503	197	104	-	24	31	14 1 78 490
2 977	2 228	1 112	64	235	250	14 1 78 510
190	65	29	-	10	8	14 1 78 520
1 230	600	294	6	63	69	14 1 78 540
616	289	140	.	30	46	14 1 78 610
529	173	84	.	24	15	14 1 78 620
321	125	67	-	13	21	14 1 78 640
213	151	86	.	16	21	14 1 78 650
218	53	27	.	6	7	14 1 78 660
299	80	42	-	9	8	14 1 78 670
1 418	757	378	17	78	111	14 1 78 680
253	104	54	.	12	13	14 1 78 700
617	251	120	3	23	37	14 1 78 720
311	100	52	.	11	16	14 1 78 730
257	110	50	.	12	18	14 1 78 750
13 756	9 098	4 634	98	1 074	1 227	14 1 81
710	333	179	.	34	55	14 1 81 010
187	79	40	-	7	14	14 1 81 030
229	142	74	.	11	16	14 1 81 040
165	105	53	-	11	17	14 1 81 060
557	339	185	.	34	44	14 1 81 080
653	303	166	3	30	47	14 1 81 110
515	270	142	-	32	54	14 1 81 130
614	428	227	.	57	61	14 1 81 140
214	126	62	.	14	20	14 1 81 150
144	107	54	-	12	11	14 1 81 170
706	475	258	.	47	64	14 1 81 240
2 297	1 642	809	26	210	199	14 1 81 260
1 572	1 203	577	9	151	150	14 1 81 280
449	282	137	.	40	26	14 1 81 285
329	197	103	-	25	31	14 1 81 300
634	469	231	.	54	70	14 1 81 310
401	239	110	.	31	26	14 1 81 350
369	211	117	.	23	25	14 1 81 370
198	83	37	-	11	12	14 1 81 380
717	393	208	.	49	59	14 1 81 390
502	339	176	.	37	52	14 1 81 410
1 594	1 331	688	48	154	172	14 1 81 420
20 255	12 610	6 550	170	1 390	1 651	14 1 82
364	190	98	.	19	35	14 1 82 020
1 380	567	288	4	75	98	14 1 82 040
1 732	1 168	610	23	131	157	14 1 82 060
579	280	147	3	25	31	14 1 82 080

Regierungsbezirk Chemnitz

Schlüssel- nummer	Kreisfreie Stadt Landkreis Gemeinde	Bodenfläche am 31.12.2005 nach Art der tatsächlichen Nutzung in ha		
		insgesamt	Siedlungs- und Verkehrsfläche	
			zusammen	Gebäude- und Freifläche
		69	70	71
Noch: Vogtlandkreis				
14 1 78 440	Neustadt/Vogtl.	1 299	106	67
14 1 78 470	Oelsnitz, Stadt	5 363	718	421
14 1 78 480	Pausa/Vogtl., Stadt	3 658	266	148
14 1 78 490	Pöhl	3 659	326	121
14 1 78 510	Reichenbach im Vogtland, Stadt	2 973	743	457
14 1 78 520	Reuth	3 066	167	76
14 1 78 540	Rodewisch, Stadt	2 689	452	306
14 1 78 610	Schöneck/Vogtl., Stadt	5 492	332	122
14 1 78 620	Steinberg	2 043	198	138
14 1 78 640	Syrau	1 566	114	55
14 1 78 650	Tannenbergsthal/Vogtl.	1 792	154	88
14 1 78 660	Theuma	982	68	39
14 1 78 670	Tirpersdorf	1 945	143	74
14 1 78 680	Treuen, Stadt	4 372	561	336
14 1 78 700	Triebel/Vogtl.	4 311	180	85
14 1 78 720	Weischlitz	3 309	298	158
14 1 78 730	Werda	1 358	114	60
14 1 78 750	Zwota	2 184	117	48
14 1 81	Mittlerer Erzgebirgskreis	59 537	5 469	2 989
14 1 81 010	Amtsberg	2 323	241	130
14 1 81 030	Börnichen/Erzgeb.	1 548	79	37
14 1 81 040	Borstendorf	1 452	96	42
14 1 81 060	Deutschneudorf	803	101	65
14 1 81 080	Drebach	2 144	202	120
14 1 81 110	Gornau/Erzgeb.	1 987	231	136
14 1 81 130	Großolbersdorf	2 261	204	107
14 1 81 140	Großrückerswalde	2 669	302	146
14 1 81 150	Grünhainichen	531	63	38
14 1 81 170	Heidersdorf	949	74	41
14 1 81 240	Lengefeld, Stadt	4 752	327	173
14 1 81 260	Marienberg, Stadt	10 591	889	463
14 1 81 280	Olbernhau, Stadt	7 042	642	348
14 1 81 285	Pfaffroda	5 513	305	158
14 1 81 300	Pobershau	541	99	67
14 1 81 310	Pockau	3 604	322	167
14 1 81 350	Seiffen/Erzgeb., Kurort	1 243	163	109
14 1 81 370	Venusberg	1 130	140	88
14 1 81 380	Waldkirchen/Erzgeb.	896	85	43
14 1 81 390	Wolkenstein, Stadt	3 051	311	175
14 1 81 410	Zöblitz, Stadt	2 214	184	105
14 1 81 420	Zschopau, Stadt	2 290	410	229
14 1 82	Landkreis Mittweida	77 320	8 052	4 580
14 1 82 020	Altmittweida	1 407	143	91
14 1 82 040	Lichtenau	4 895	617	354
14 1 82 060	Burgstädt, Stadt	2 576	474	300
14 1 82 080	Claußnitz	2 112	216	131

Regierungsbezirk Chemnitz

Bodenfläche am 31.12.2005 nach Art der tatsächlichen Nutzung in ha					Schlüsselnummer
Siedlungs- und Verkehrsfläche					
Betriebsfläche (ohne Abbauland)	Erholungsfläche	Friedhofsfläche	Verkehrsfläche	darunter Straße, Weg, Platz	
72	73	74	75	76	
1	3	0	34	32	14 1 78 440
4	52	7	233	203	14 1 78 470
1	12	2	103	91	14 1 78 480
2	52	2	150	100	14 1 78 490
11	56	9	211	167	14 1 78 510
0	3	1	87	73	14 1 78 520
6	20	5	114	103	14 1 78 540
11	26	1	172	139	14 1 78 610
0	10	1	48	48	14 1 78 620
1	10	0	48	39	14 1 78 640
0	11	0	54	48	14 1 78 650
1	3	1	24	24	14 1 78 660
4	2	0	61	61	14 1 78 670
9	15	3	198	169	14 1 78 680
3	4	1	88	88	14 1 78 700
2	8	1	128	112	14 1 78 720
0	9	1	43	43	14 1 78 730
0	3	1	65	52	14 1 78 750
42	248	28	2 162	1 874	14 1 81
1	12	1	96	85	14 1 81 010
0	1	1	40	40	14 1 81 030
0	2	1	51	45	14 1 81 040
1	4	1	31	31	14 1 81 060
1	6	1	75	69	14 1 81 080
2	8	1	83	80	14 1 81 110
0	6	1	89	78	14 1 81 130
0	13	2	141	90	14 1 81 140
2	3	1	20	14	14 1 81 150
0	2	0	30	25	14 1 81 170
3	19	2	130	117	14 1 81 240
8	37	4	377	313	14 1 81 260
14	26	3	251	225	14 1 81 280
0	13	1	132	132	14 1 81 285
0	5	-	27	24	14 1 81 300
3	11	2	139	101	14 1 81 310
1	14	1	37	37	14 1 81 350
0	8	0	43	40	14 1 81 370
0	3	-	39	36	14 1 81 380
0	14	1	120	105	14 1 81 390
2	9	1	67	63	14 1 81 410
3	30	2	145	123	14 1 81 420
67	413	61	2 932	2 432	14 1 82
0	4	1	47	35	14 1 82 020
3	30	2	228	204	14 1 82 040
3	32	6	133	104	14 1 82 060
6	13	2	66	55	14 1 82 080

Regierungsbezirk Chemnitz

Schlüsselnummer	Kreisfreie Stadt Landkreis Gemeinde	Verarbeitendes Gewerbe sowie Bergbau und Gewinnung			
		Betriebe	tätige Personen	darunter Arbeiter	geleistete Arbeitsstunden
					1 000 h
77	78	79	80		
Noch: Vogtlandkreis					
14 1 78 440	Neustadt/Vogtl.	2	.	.	.
14 1 78 470	Oelsnitz, Stadt	19	1 552	1 163	2 666
14 1 78 480	Pausa/Vogtl., Stadt	6	298	260	482
14 1 78 490	Pöhl	1	.	.	.
14 1 78 510	Reichenbach im Vogtland, Stadt	7	320	261	498
14 1 78 520	Reuth	1	.	.	.
14 1 78 540	Rodewisch, Stadt	1	.	.	.
14 1 78 610	Schöneck/Vogtl., Stadt	2	.	.	.
14 1 78 620	Steinberg	6	761	610	1 375
14 1 78 640	Syrau	2	.	.	.
14 1 78 650	Tannenbergsthal/Vogtl.	1	.	.	.
14 1 78 660	Theuma	2	.	.	.
14 1 78 670	Tirpersdorf	1	.	.	.
14 1 78 680	Treuen, Stadt	19	1 320	897	2 297
14 1 78 700	Triebel/Vogtl.	-	-	-	-
14 1 78 720	Weischlitz	8	318	231	514
14 1 78 730	Werda	3	62	55	119
14 1 78 750	Zwota	1	.	.	.
14 1 81	Mittlerer Erzgebirgskreis	99	5 638	4 379	9 363
14 1 81 010	Amtsberg	1	.	.	.
14 1 81 030	Börnichen/Erzgeb.	-	-	-	-
14 1 81 040	Borstendorf	-	-	-	-
14 1 81 060	Deutschneudorf	2	.	.	.
14 1 81 080	Drebach	4	276	188	462
14 1 81 110	Gornau/Erzgeb.	3	90	66	169
14 1 81 130	Großolbersdorf	1	.	.	.
14 1 81 140	Großrückerswalde	3	224	182	381
14 1 81 150	Grünhainichen	5	400	336	646
14 1 81 170	Heidersdorf	1	.	.	.
14 1 81 240	Lengefeld, Stadt	4	292	220	529
14 1 81 260	Marienberg, Stadt	16	1 460	1 109	2 284
14 1 81 280	Olbernhau, Stadt	19	740	610	1 237
14 1 81 285	Pfaffroda	2	.	.	.
14 1 81 300	Pobershau	2	.	.	.
14 1 81 310	Pockau	4	131	87	234
14 1 81 350	Seiffen/Erzgeb., Kurort	8	343	288	540
14 1 81 370	Venusberg	5	431	358	734
14 1 81 380	Waldkirchen/Erzgeb.	2	.	.	.
14 1 81 390	Wolkenstein, Stadt	8	322	251	552
14 1 81 410	Zöblitz, Stadt	3	178	153	337
14 1 81 420	Zschopau, Stadt	6	357	216	606
14 1 82	Landkreis Mittweida	131	8 461	6 292	14 058
14 1 82 020	Altmittweida	1	.	.	.
14 1 82 040	Lichtenau	13	832	616	1 562
14 1 82 060	Burgstädt, Stadt	6	616	515	961
14 1 82 080	Claußnitz	2	.	.	.

Regierungsbezirk Chemnitz

von Steinen und Erden 2005				Investitionen im Verarbeitenden Gewerbe 2004			Schlüsselnummer
Bruttolohnsumme	Bruttogehaltsumme	Gesamtumsatz	darunter Auslandsumsatz	Betriebe mit Investitionen	Bruttoanlageinvestitionen		
					insgesamt	je Beschäftigten	
1 000 €	1 000 €	1 000 €			1 000 €	€	
81	82	83	84	85	86	87	
.	.	.	.	2	.	.	14 1 78 440
21 151	10 923	206 645	53 009	14	16 460	11 190	14 1 78 470
5 162	1 397	25 343	317	4	2 310	8 370	14 1 78 480
.	.	.	.	1	.	.	14 1 78 490
4 500	1 776	25 532	1 652	6	580	1 593	14 1 78 510
.	.	.	.	1	.	.	14 1 78 520
.	.	.	.	1	.	.	14 1 78 540
.	.	.	.	1	.	.	14 1 78 610
14 375	5 165	157 878	47 235	5	5 949	7 686	14 1 78 620
.	.	.	.	1	.	.	14 1 78 640
.	.	.	.	1	.	.	14 1 78 650
.	.	.	.	2	.	.	14 1 78 660
.	.	.	.	1	.	.	14 1 78 670
16 759	15 055	355 964	103 226	14	12 437	9 233	14 1 78 680
-	-	-	-	-	-	-	14 1 78 700
4 149	1 790	28 774	850	5	1 046	4 218	14 1 78 720
690	202	3 008	92	1	.	.	14 1 78 730
.	.	.	.	1	.	.	14 1 78 750
72 157	31 857	516 018	107 621	78	45 002	7 720	14 1 81
.	.	.	.	1	.	.	14 1 81 010
-	-	-	-	-	-	-	14 1 81 030
-	-	-	-	-	-	-	14 1 81 040
.	.	.	.	1	.	.	14 1 81 060
2 479	1 517	16 178	817	3	1 319	4 832	14 1 81 080
1 101	461	6 603	498	2	.	.	14 1 81 110
.	.	.	.	1	.	.	14 1 81 130
3 127	1 074	20 158	5 864	2	.	.	14 1 81 140
5 197	1 862	29 783	7 509	4	2 945	8 181	14 1 81 150
.	.	.	.	1	.	.	14 1 81 170
3 808	2 533	24 531	733	4	3 675	12 129	14 1 81 240
24 414	8 978	145 526	47 064	11	9 635	6 776	14 1 81 260
8 688	3 394	95 126	3 711	12	2 038	2 725	14 1 81 280
.	.	.	.	2	.	.	14 1 81 285
.	.	.	.	-	-	-	14 1 81 300
1 300	1 137	9 163	647	4	510	3 669	14 1 81 310
3 520	966	14 020	1 763	8	751	2 030	14 1 81 350
5 457	1 731	57 817	13 103	5	1 267	2 565	14 1 81 370
.	.	.	.	2	.	.	14 1 81 380
3 850	2 122	38 636	18 332	7	18 623	40 397	14 1 81 390
2 101	646	12 892	258	2	.	.	14 1 81 410
2 910	3 423	19 236	5 807	6	1 767	4 650	14 1 81 420
127 555	72 146	1 154 547	250 122	102	87 362	10 295	14 1 82
.	.	.	.	-	-	-	14 1 82 020
13 180	7 323	135 585	18 440	13	10 351	12 250	14 1 82 040
6 291	4 024	54 027	19 869	6	2 988	5 047	14 1 82 060
.	.	.	.	1	.	.	14 1 82 080

Regierungsbezirk Chemnitz

Schlüssel- nummer	Kreisfreie Stadt Landkreis Gemeinde	Bauhauptgewerbe		
		Juni 2005 (Totalerhebung)		
		Betriebe	tätige Personen	Gesamtumsatz 2004 in 1 000 €
		88	89	90
Noch: Vogtlandkreis				
14 1 78 440	Neustadt/Vogtl.	3	7	294
14 1 78 470	Oelsnitz, Stadt	21	303	28 202
14 1 78 480	Pausa/Vogtl., Stadt	7	16	825
14 1 78 490	Pöhl	4	15	870
14 1 78 510	Reichenbach im Vogtland, Stadt	34	388	30 931
14 1 78 520	Reuth	3	12	828
14 1 78 540	Rodewisch, Stadt	13	521	55 984
14 1 78 610	Schöneck/Vogtl., Stadt	9	58	2 694
14 1 78 620	Steinberg	13	127	8 298
14 1 78 640	Syrau	2	.	.
14 1 78 650	Tannenbergsthal/Vogtl.	3	23	1 411
14 1 78 660	Theuma	2	.	.
14 1 78 670	Tirpersdorf	3	8	793
14 1 78 680	Treuen, Stadt	17	93	7 606
14 1 78 700	Triebel/Vogtl.	1	.	.
14 1 78 720	Weischlitz	10	152	11 158
14 1 78 730	Werda	5	21	1 289
14 1 78 750	Zwota	3	13	372
14 1 81	Mittlerer Erzgebirgskreis	140	1 228	84 814
14 1 81 010	Amtsberg	11	34	1 511
14 1 81 030	Börnichen/Erzgeb.	4	14	572
14 1 81 040	Borstendorf	-	-	-
14 1 81 060	Deutschneudorf	1	.	.
14 1 81 080	Drebach	8	40	2 699
14 1 81 110	Gornau/Erzgeb.	11	59	2 798
14 1 81 130	Großolbersdorf	5	50	2 730
14 1 81 140	Großrückerswalde	4	97	9 768
14 1 81 150	Grünhainichen	3	.	.
14 1 81 170	Heidersdorf	1	.	.
14 1 81 240	Lengefeld, Stadt	7	46	2 581
14 1 81 260	Marienberg, Stadt	13	84	4 811
14 1 81 280	Olbernhau, Stadt	16	167	11 951
14 1 81 285	Pfaffroda	5	129	10 460
14 1 81 300	Pobershau	2	.	.
14 1 81 310	Pockau	6	68	5 036
14 1 81 350	Seiffen/Erzgeb., Kurort	4	38	2 305
14 1 81 370	Venusberg	5	96	7 792
14 1 81 380	Waldkirchen/Erzgeb.	-	-	-
14 1 81 390	Wolkenstein, Stadt	10	48	3 947
14 1 81 410	Zöblitz, Stadt	3	17	758
14 1 81 420	Zschopau, Stadt	21	142	8 688
14 1 82	Landkreis Mittweida	215	1 783	135 535
14 1 82 020	Altmittweida	5	21	1 010
14 1 82 040	Lichtenau	20	157	13 029
14 1 82 060	Burgstädt, Stadt	20	128	9 248
14 1 82 080	Claußnitz	7	81	6 655

Regierungsbezirk Chemnitz

Ausbaugewerbe			Baugenehmigungen 2005				Schlüsselnummer
Juni 2005 (Jährliche Erhebung)			Errichtung neuer Gebäude				
Betriebe	tätige Personen	Gesamtumsatz 2004 in 1 000 €	Wohn- gebäude	darunter mit		Nichtwohn- gebäude	
				1 Wohnung	2 Wohnungen		
91	92	93	94	95	96	97	
-	-	-	1	1	-	1	14 1 78 440
4	98	3 949	7	7	-	5	14 1 78 470
1	.	.	1	1	-	2	14 1 78 480
1	.	.	6	6	-	-	14 1 78 490
6	145	10 705	15	15	-	6	14 1 78 510
-	-	-	1	1	-	-	14 1 78 520
2	.	.	4	4	-	2	14 1 78 540
1	.	.	3	3	-	7	14 1 78 610
2	.	.	1	-	1	1	14 1 78 620
-	-	-	3	3	-	1	14 1 78 640
-	-	-	-	-	-	-	14 1 78 650
-	-	-	2	2	-	1	14 1 78 660
-	-	-	1	1	-	2	14 1 78 670
4	93	9 240	13	12	-	3	14 1 78 680
-	-	-	2	2	-	1	14 1 78 700
-	-	-	1	-	1	3	14 1 78 720
-	-	-	1	1	-	2	14 1 78 730
-	-	-	-	-	-	1	14 1 78 750
26	563	32 287	70	62	7	18	14 1 81
-	-	-	7	7	-	-	14 1 81 010
-	-	-	2	2	-	-	14 1 81 030
-	-	-	4	4	-	-	14 1 81 040
1	.	.	-	-	-	-	14 1 81 060
-	-	-	1	1	-	-	14 1 81 080
1	.	.	5	5	-	-	14 1 81 110
1	.	.	3	3	-	-	14 1 81 130
1	.	.	4	3	1	2	14 1 81 140
1	.	.	-	-	-	1	14 1 81 150
1	.	.	-	-	-	-	14 1 81 170
3	58	4 297	4	4	-	1	14 1 81 240
4	117	6 208	12	11	1	4	14 1 81 260
6	86	4 698	7	6	1	2	14 1 81 280
1	.	.	2	2	-	2	14 1 81 285
-	-	-	2	2	-	-	14 1 81 300
1	.	.	2	2	-	1	14 1 81 310
-	-	-	1	-	1	-	14 1 81 350
-	-	-	3	2	1	2	14 1 81 370
-	-	-	-	-	-	1	14 1 81 380
-	-	-	5	3	1	1	14 1 81 390
-	-	-	2	2	-	-	14 1 81 410
5	163	8 425	4	3	1	1	14 1 81 420
38	752	53 782	146	135	9	78	14 1 82
-	-	-	3	3	-	1	14 1 82 020
-	-	-	20	18	2	8	14 1 82 040
3	51	3 394	8	5	2	5	14 1 82 060
1	.	.	4	4	-	1	14 1 82 080

Regierungsbezirk Chemnitz

Schlüssel- nummer	Kreisfreie Stadt Landkreis Gemeinde	Baugenehmigungen 2005					Wohnfläche in m ²
		Wohnungen in Wohn- und Nichtwohnggeb.	davon mit ... Räumen				
			1 und 2	3	4	5 und mehr	
		98	99	100	101	102	103
Noch: Vogtlandkreis							
14 1 78 440	Neustadt/Vogtl.	1	-	-	1	-	64
14 1 78 470	Oelsnitz, Stadt	11	2	2	1	6	1 460
14 1 78 480	Pausa/Vogtl., Stadt	2	-	1	-	1	425
14 1 78 490	Pöhl	7	-	-	-	7	1 006
14 1 78 510	Reichenbach im Vogtland, Stadt	16	-	-1	-1	18	2 637
14 1 78 520	Reuth	1	-1	1	-1	2	144
14 1 78 540	Rodewisch, Stadt	5	-	-	-	5	747
14 1 78 610	Schöneck/Vogtl., Stadt	1	-	-	-1	2	345
14 1 78 620	Steinberg	4	-	-	1	3	474
14 1 78 640	Syrau	3	-	-	-	3	421
14 1 78 650	Tannenbergsthal/Vogtl.	2	-	1	-	1	298
14 1 78 660	Theuma	3	1	-	1	1	280
14 1 78 670	Tirpersdorf	1	-	-	-2	3	169
14 1 78 680	Treuen, Stadt	20	6	-	-2	16	2 472
14 1 78 700	Triebel/Vogtl.	2	-	-	-	2	241
14 1 78 720	Weischlitz	2	1	-2	-1	4	389
14 1 78 730	Werda	1	-	-	-1	2	228
14 1 78 750	Zwota	-	-	-	-	-	-
14 1 81	Mittlerer Erzgebirgskreis	168	7	31	32	98	17 578
14 1 81 010	Amtsberg	8	-	-1	-	9	1 163
14 1 81 030	Börnichen/Erzgeb.	4	-	-	1	3	457
14 1 81 040	Borstendorf	6	-	-	3	3	687
14 1 81 060	Deutschneudorf	1	1	-	-	-	36
14 1 81 080	Drebach	3	-	-	1	2	280
14 1 81 110	Gornau/Erzgeb.	6	-	-	-2	8	784
14 1 81 130	Großolbersdorf	9	-	2	5	2	843
14 1 81 140	Großrückerswalde	8	-	3	1	4	798
14 1 81 150	Grünhainichen	-	-	-	-	-	-
14 1 81 170	Heidersdorf	-2	-	-1	-	-1	-143
14 1 81 240	Lengefeld, Stadt	6	-	-	1	5	558
14 1 81 260	Marienberg, Stadt	21	-2	1	3	19	2 744
14 1 81 280	Olbernhau, Stadt	10	-	2	-1	9	1 311
14 1 81 285	Pfaffroda	3	-	-	1	2	437
14 1 81 300	Pobershau	3	-	-1	-	4	373
14 1 81 310	Pockau	4	-1	1	1	3	532
14 1 81 350	Seiffen/Erzgeb., Kurort	3	1	1	-	1	247
14 1 81 370	Venusberg	31	7	15	6	3	1 953
14 1 81 380	Waldkirchen/Erzgeb.	-	-	-	-	-	21
14 1 81 390	Wolkenstein, Stadt	15	-	1	8	6	1 251
14 1 81 410	Zöblitz, Stadt	19	-	9	3	7	1 589
14 1 81 420	Zschopau, Stadt	10	1	-1	1	9	1 657
14 1 82	Landkreis Mittweida	205	33	1	22	149	25 203
14 1 82 020	Altmittweida	5	1	-	-	4	589
14 1 82 040	Lichtenau	23	-	-	3	20	3 201
14 1 82 060	Burgstädt, Stadt	14	-	1	9	4	1 693
14 1 82 080	Claußnitz	5	-1	1	-1	6	688

Regierungsbezirk Chemnitz

Baufertigstellungen 2005									Schlüsselnummer
Errichtung neuer Gebäude			Wohnungen in Wohn- und Nichtwohngeb.	davon mit ... Räumen				Wohnfläche in m ²	
Wohngebäude	dar. mit 1 und 2 Wohnungen	Nichtwohngebäude		1 und 2	3	4	5 und mehr		
104	105	106	107	108	109	110	111	112	
3	3	-	3	-	-1	1	3	349	14 1 78 440
4	4	8	5	1	-2	-	6	852	14 1 78 470
5	5	3	6	1	-	-	5	624	14 1 78 480
5	5	2	10	-	1	-	9	1 214	14 1 78 490
12	12	3	13	-5	1	4	13	2 433	14 1 78 510
1	1	-	1	-	-	-1	2	187	14 1 78 520
4	4	3	9	-1	1	5	4	1 146	14 1 78 540
8	8	5	9	-	-	-1	10	1 510	14 1 78 610
4	4	5	6	-1	2	2	3	701	14 1 78 620
2	2	2	2	-	-	-	2	264	14 1 78 640
1	1	-	2	-	1	-	1	156	14 1 78 650
3	3	-	3	-	-	1	2	495	14 1 78 660
1	1	-	1	-	-	-1	2	128	14 1 78 670
12	11	3	18	6	-2	-2	16	2 175	14 1 78 680
1	1	-	1	-	-	-	1	196	14 1 78 700
7	7	-	8	1	-	-	7	864	14 1 78 720
-	-	2	-	-	-1	1	-	232	14 1 78 730
1	1	-	1	-	-	-1	2	97	14 1 78 750
77	74	27	121	-4	11	16	98	14 482	14 1 81
5	5	1	5	-	-	-	5	606	14 1 81 010
2	2	-	3	-	1	-	2	353	14 1 81 030
3	3	-	6	-	-	1	5	706	14 1 81 040
-	-	1	-	-	-	-	-	-	14 1 81 060
7	7	1	9	-1	1	2	7	1 127	14 1 81 080
5	5	1	5	-	-	-	5	561	14 1 81 110
2	2	-	6	1	-	1	4	605	14 1 81 130
4	4	1	6	-	1	1	4	643	14 1 81 140
-	-	-	-	-	1	-2	1	47	14 1 81 150
1	1	-	-1	-	-1	-	-	-41	14 1 81 170
2	2	2	3	-	1	1	1	359	14 1 81 240
14	14	6	22	-	1	-2	23	2 690	14 1 81 260
5	4	3	8	-1	2	-	7	1 158	14 1 81 280
1	1	2	2	-	-	-1	3	285	14 1 81 285
3	2	-	5	-	-	-1	6	611	14 1 81 300
4	4	1	6	-	-1	2	5	878	14 1 81 310
3	3	2	8	-	3	1	4	958	14 1 81 350
2	2	-	3	-	-1	1	3	359	14 1 81 370
1	1	-	1	-1	-1	2	1	195	14 1 81 380
6	6	1	11	-1	1	5	6	1 079	14 1 81 390
2	2	4	4	-	-	1	3	482	14 1 81 410
5	4	1	9	-1	3	4	3	821	14 1 81 420
155	149	52	224	31	1	19	173	27 011	14 1 82
3	3	1	-1	-2	-3	-	4	430	14 1 82 020
17	17	3	13	-	-	1	12	1 615	14 1 82 040
9	9	2	6	-	-2	-	8	924	14 1 82 060
1	1	3	1	-	-	-1	2	184	14 1 82 080

Regierungsbezirk Chemnitz

Schlüsselnummer	Kreisfreie Stadt Landkreis Gemeinde	Fortschreibung des Gebäude- und Wohnungsbestandes				
		Bestand an Wohnge- bäuden	darunter mit 1 oder 2 Wohnungen	insge- samt	Bestand an Wohnungen in	
					davon mit	... Räumen
						1
113	114	115	116	117		
Noch: Vogtlandkreis						
14 1 78 440	Neustadt/Vogtl.	290	262	495	1	21
14 1 78 470	Oelsnitz, Stadt	2 719	1 936	6 908	154	383
14 1 78 480	Pausa/Vogtl., Stadt	1 147	1 018	1 955	7	83
14 1 78 490	Pöhl	684	603	1 265	13	50
14 1 78 510	Reichenbach im Vogtland, Stadt	4 053	2 439	13 637	105	1 221
14 1 78 520	Reuth	313	299	462	2	7
14 1 78 540	Rodewisch, Stadt	1 697	1 241	4 157	16	154
14 1 78 610	Schöneck/Vogtl., Stadt	878	718	2 028	172	79
14 1 78 620	Steinberg	775	664	1 541	17	87
14 1 78 640	Syrau	398	336	873	2	26
14 1 78 650	Tannenbergsthal/Vogtl.	356	275	921	1	42
14 1 78 660	Theuma	343	324	513	1	20
14 1 78 670	Tirpersdorf	507	481	729	4	25
14 1 78 680	Treuen, Stadt	2 190	1 694	4 754	30	178
14 1 78 700	Triebel/Vogtl.	464	436	694	3	27
14 1 78 720	Weischlitz	939	800	1 802	5	76
14 1 78 730	Werda	529	491	837	3	14
14 1 78 750	Zwota	465	403	807	15	33
14 1 81	Mittlerer Erzgebirgskreis	19 449	15 211	44 452	521	1 963
14 1 81 010	Amtsberg	1 014	825	2 057	6	89
14 1 81 030	Börnichen/Erzgeb.	283	243	504	2	17
14 1 81 040	Borstendorf	391	304	859	4	33
14 1 81 060	Deutschneudorf	329	271	628	1	34
14 1 81 080	Drebach	810	649	1 702	21	55
14 1 81 110	Gornau/Erzgeb.	974	839	1 852	7	68
14 1 81 130	Großolbersdorf	773	644	1 507	4	56
14 1 81 140	Großrückerswalde	866	681	1 841	7	141
14 1 81 150	Grünhainichen	318	239	723	1	23
14 1 81 170	Heidersdorf	238	193	464	4	25
14 1 81 240	Lengefeld, Stadt	1 092	876	2 282	14	93
14 1 81 260	Marienberg, Stadt	2 817	2 136	7 297	302	232
14 1 81 280	Olbernhau, Stadt	2 076	1 377	5 895	2	444
14 1 81 285	Pfaffroda	816	742	1 317	3	38
14 1 81 300	Pobershau	544	485	932	6	46
14 1 81 310	Pockau	991	808	2 054	3	64
14 1 81 350	Seiffen/Erzgeb., Kurort	729	628	1 373	9	51
14 1 81 370	Venusberg	518	409	1 070	7	60
14 1 81 380	Waldkirchen/Erzgeb.	305	253	557	-	23
14 1 81 390	Wolkenstein, Stadt	912	687	2 096	7	74
14 1 81 410	Zöblitz, Stadt	756	597	1 555	4	55
14 1 81 420	Zschopau, Stadt	1 897	1 325	5 887	107	242
14 1 82	Landkreis Mittweida	30 500	24 193	68 352	830	2 812
14 1 82 020	Altmittweida	579	493	1 107	6	18
14 1 82 040	Lichtenau	2 283	2 053	3 675	10	127
14 1 82 060	Burgstädt, Stadt	2 646	1 916	6 686	34	360
14 1 82 080	Claußnitz	950	784	1 842	34	98

Regierungsbezirk Chemnitz

am 31. Dezember 2005								Schlüssel- nummer
Wohn- und Nichtwohngebäuden							Wohnungen je 1 000 Einwohner	
davon mit ... Räumen					Wohnfläche in 1 000 m ²			
3	4	5	6	7 und mehr		darin Räume	124	
118	119	120	121	122	123	124	125	
123	159	110	55	26	204	373	398	14 1 78 440
2 076	2 409	1 138	443	305	2 322	4 745	565	14 1 78 470
450	619	434	225	137	1 044	1 479	501	14 1 78 480
299	399	265	132	107	810	994	437	14 1 78 490
3 869	5 313	2 086	656	387	2 972	8 776	618	14 1 78 510
65	133	119	67	69	538	402	449	14 1 78 520
1 094	1 485	914	281	213	1 636	2 990	550	14 1 78 540
456	703	358	161	99	762	1 376	552	14 1 78 610
379	465	330	150	113	852	1 150	501	14 1 78 620
247	317	143	74	64	488	631	515	14 1 78 640
265	350	176	48	39	287	617	597	14 1 78 650
92	152	106	91	51	401	420	446	14 1 78 660
146	212	170	98	74	569	596	478	14 1 78 670
1 303	1 556	932	465	290	2 222	3 592	529	14 1 78 680
132	243	137	76	76	590	535	437	14 1 78 700
430	597	403	156	135	1 009	1 363	506	14 1 78 720
175	310	158	102	75	576	652	486	14 1 78 730
190	263	185	72	49	372	571	528	14 1 78 750
10 920	15 183	8 924	4 138	2 803	21 370	31 550	497	14 1 81
556	626	420	199	161	1 221	1 493	484	14 1 81 010
102	148	132	62	41	313	391	459	14 1 81 030
257	272	153	89	51	389	618	586	14 1 81 040
158	184	132	65	54	407	466	535	14 1 81 060
407	595	333	180	111	835	1 246	473	14 1 81 080
401	582	436	197	161	1 268	1 423	453	14 1 81 110
367	441	335	197	107	805	1 122	474	14 1 81 130
405	559	402	209	118	897	1 305	467	14 1 81 140
190	259	141	57	52	388	523	531	14 1 81 150
124	141	96	46	28	213	338	495	14 1 81 170
594	749	444	229	159	1 211	1 676	474	14 1 81 240
1 416	2 557	1 608	698	484	3 696	5 048	514	14 1 81 260
1 972	1 790	1 012	427	248	1 887	4 005	542	14 1 81 280
258	393	321	170	134	1 018	1 021	431	14 1 81 285
196	299	190	117	78	587	688	449	14 1 81 300
473	720	467	184	143	1 099	1 495	483	14 1 81 310
351	456	288	139	79	612	977	517	14 1 81 350
217	381	185	136	84	653	785	455	14 1 81 370
132	161	124	66	51	381	437	464	14 1 81 380
449	730	472	218	146	1 109	1 539	485	14 1 81 390
363	619	258	150	106	816	1 109	511	14 1 81 410
1 532	2 521	975	303	207	1 565	3 845	512	14 1 81 420
17 528	23 581	13 357	6 137	4 107	31 577	48 819	521	14 1 82
213	306	355	123	86	638	784	527	14 1 82 020
861	1 028	838	447	364	2 759	2 880	457	14 1 82 040
2 273	2 231	1 028	450	310	2 360	4 592	550	14 1 82 060
401	575	408	190	136	1 083	1 344	529	14 1 82 080

Regierungsbezirk Chemnitz

Schlüsselnummer	Kreisfreie Stadt Landkreis Gemeinde	Tourismus 2005				Straßenverkehrsunfälle insgesamt (ohne sonst.)
		geöffnete Beherbergungsstätten	angebotene Gästebetten	Ankünfte	Übernachtungen	
		126	127	128	129	
Noch: Vogtlandkreis						
14 1 78 440	Neustadt/Vogtl.	-	-	-	-	8
14 1 78 470	Oelsnitz, Stadt	6	177	6 192	13 648	103
14 1 78 480	Pausa/Vogtl., Stadt	2	.	.	.	20
14 1 78 490	Pöhl	5	169	2 956	8 329	18
14 1 78 510	Reichenbach im Vogtland, Stadt	4	105	4 546	7 875	116
14 1 78 520	Reuth	-	-	-	-	6
14 1 78 540	Rodewisch, Stadt	3	52	1 609	2 675	41
14 1 78 610	Schöneck/Vogtl., Stadt	7	1 246	60 791	226 351	23
14 1 78 620	Steinberg	1	.	.	.	8
14 1 78 640	Syrau	4	45	1 384	3 412	9
14 1 78 650	Tannenbergsthal/Vogtl.	4	88	2 393	6 415	3
14 1 78 660	Theuma	1	.	.	.	5
14 1 78 670	Tirpersdorf	-	-	-	-	6
14 1 78 680	Treuen, Stadt	2	.	.	.	77
14 1 78 700	Triebel/Vogtl.	-	-	-	-	16
14 1 78 720	Weischlitz	-	-	-	-	30
14 1 78 730	Werda	1	.	.	.	4
14 1 78 750	Zwota	3	137	5 657	16 142	7
14 1 81	Mittlerer Erzgebirgskreis	82	2 735	98 771	326 084	377
14 1 81 010	Amtsberg	3	78	4 143	9 502	34
14 1 81 030	Börnichen/Erzgeb.	-	-	-	-	7
14 1 81 040	Borstendorf	-	-	-	-	3
14 1 81 060	Deutschneudorf	2	.	.	.	1
14 1 81 080	Drebach	1	.	.	.	14
14 1 81 110	Gornau/Erzgeb.	-	-	-	-	18
14 1 81 130	Großolbersdorf	1	.	.	.	13
14 1 81 140	Großrückerswalde	4	109	4 079	10 475	8
14 1 81 150	Grünhainichen	-	-	-	-	-
14 1 81 170	Heidersdorf	2	.	.	.	1
14 1 81 240	Lengefeld, Stadt	6	125	5 381	12 805	19
14 1 81 260	Marienberg, Stadt	5	203	7 642	19 581	52
14 1 81 280	Olbernhau, Stadt	6	166	7 833	18 413	45
14 1 81 285	Pfaffroda	2	.	.	.	10
14 1 81 300	Pobershau	10	236	9 090	35 986	5
14 1 81 310	Pockau	4	170	6 703	26 566	20
14 1 81 350	Seiffen/Erzgeb., Kurort	16	650	24 682	61 330	6
14 1 81 370	Venusberg	2	.	.	.	8
14 1 81 380	Waldkirchen/Erzgeb.	-	-	-	-	5
14 1 81 390	Wolkenstein, Stadt	11	555	17 380	100 957	42
14 1 81 410	Zöblitz, Stadt	5	124	2 343	5 740	19
14 1 81 420	Zschopau, Stadt	2	.	.	.	47
14 1 82	Landkreis Mittweida	53	2 055	84 301	170 940	805
14 1 82 020	Altmittweida	1	.	.	.	12
14 1 82 040	Lichtenau	1	.	.	.	87
14 1 82 060	Burgstädt, Stadt	5	331	18 564	39 248	61
14 1 82 080	Claußnitz	1	.	.	.	18

Regierungsbezirk Chemnitz

Schwerwiegende Unfälle mit Sachschaden 2005		Straßenverkehrsunfälle mit Personenschaden 2005				Kraftfahrzeugbestand am 1. Januar 2006			Schlüsselnummer
im engeren Sinne	unter Alkoholeinwirkung	insgesamt	verunglückte Personen			insgesamt	darunter		
			Getötete	Schwer-verletzte	Leicht-verletzte		Pkw	Krafträder	
131	132	133	134	135	136	137	138	139	
-	-	8	-	6	10	919	776	31	14 1 78 440
30	7	66	1	13	78	8 895	7 444	467	14 1 78 470
3	1	16	1	5	12	3 038	2 463	205	14 1 78 480
7	-	11	2	3	11	2 217	1 838	120	14 1 78 490
31	8	77	-	38	66	13 973	12 097	592	14 1 78 510
1	-	5	1	1	4	1 055	754	49	14 1 78 520
8	3	30	1	13	27	5 588	4 653	287	14 1 78 540
6	-	17	1	7	12	2 707	2 234	163	14 1 78 610
1	2	5	-	1	4	2 404	1 915	157	14 1 78 620
-	-	9	-	1	10	1 384	1 122	88	14 1 78 640
1	-	2	-	1	1	1 087	966	52	14 1 78 650
1	-	4	1	1	3	967	789	52	14 1 78 660
2	-	4	-	2	3	1 422	1 142	103	14 1 78 670
34	5	38	2	18	40	6 526	5 498	317	14 1 78 680
7	-	9	-	3	7	1 262	1 053	73	14 1 78 700
14	3	13	-	4	14	2 840	2 295	165	14 1 78 720
-	1	3	-	3	1	1 318	1 120	59	14 1 78 730
-	1	6	-	6	5	1 148	1 000	68	14 1 78 750
94	14	269	9	110	240	65 994	55 039	4 796	14 1 81
9	1	24	1	10	22	3 012	2 574	206	14 1 81 010
1	-	6	-	3	4	841	668	87	14 1 81 030
-	-	3	-	-	5	1 038	890	91	14 1 81 040
-	-	1	-	-	1	912	742	52	14 1 81 060
5	-	9	-	2	8	2 705	2 195	208	14 1 81 080
9	-	9	-	3	6	3 424	2 835	258	14 1 81 110
1	-	12	1	5	16	2 553	2 004	255	14 1 81 130
1	-	7	-	1	7	3 064	2 509	242	14 1 81 140
-	-	-	-	-	-	961	803	77	14 1 81 150
-	-	1	-	-	7	699	584	45	14 1 81 170
3	-	16	1	8	15	3 465	2 861	219	14 1 81 240
9	2	41	1	14	36	10 772	9 178	650	14 1 81 260
10	4	31	1	10	29	7 343	6 312	358	14 1 81 280
4	1	5	-	3	2	2 405	1 900	165	14 1 81 285
2	-	3	-	1	4	1 539	1 324	106	14 1 81 300
5	-	15	1	9	8	3 228	2 659	239	14 1 81 310
2	1	3	-	1	2	1 890	1 603	116	14 1 81 350
3	-	5	-	2	4	1 822	1 419	153	14 1 81 370
2	1	2	-	-	3	956	775	86	14 1 81 380
9	1	32	2	18	27	3 204	2 666	271	14 1 81 390
3	1	15	1	5	12	2 293	1 935	156	14 1 81 410
16	2	29	-	15	22	7 715	6 503	747	14 1 81 420
300	36	469	13	211	440	95 407	79 399	5 798	14 1 82
5	1	6	-	3	5	1 735	1 438	89	14 1 82 020
35	2	50	2	17	47	6 513	5 346	479	14 1 82 040
24	5	32	1	17	24	8 154	6 911	452	14 1 82 060
5	-	13	-	6	9	2 833	2 301	206	14 1 82 080

Regierungsbezirk Chemnitz

Schlüsselnummer	Kreisfreie Stadt Landkreis Gemeinde	Ist-Aufkommen an Gemeindesteuern 2005 in 1 000 €				
		Grundsteuer A	Grundsteuer B	Gewerbesteuer	Gemeindeanteil an der Einkommensteuer	Gemeindeanteil an der Umsatzsteuer
		140	141	142	143	144
Noch: Vogtlandkreis						
14 1 78 440	Neustadt/Vogtl.	4	69	112	57	17
14 1 78 470	Oelsnitz, Stadt	27	1 239	1 896	829	338
14 1 78 480	Pausa/Vogtl., Stadt	21	282	771	195	47
14 1 78 490	Pöhl	18	198	183	195	27
14 1 78 510	Reichenbach im Vogtland, Stadt	14	1 569	1 982	1 571	503
14 1 78 520	Reuth	18	69	70	77	18
14 1 78 540	Rodewisch, Stadt	10	609	848	601	224
14 1 78 610	Schöneck/Vogtl., Stadt	13	350	888	236	64
14 1 78 620	Steinberg	7	261	699	239	72
14 1 78 640	Syrau	8	130	109	154	28
14 1 78 650	Tannenbergsthal/Vogtl.	2	115	178	94	25
14 1 78 660	Theuma	7	83	119	88	13
14 1 78 670	Tirpersdorf	9	98	121	109	28
14 1 78 680	Treuen, Stadt	26	866	788	513	216
14 1 78 700	Triebel/Vogtl.	19	75	115	94	8
14 1 78 720	Weischlitz	19	323	859	282	141
14 1 78 730	Werda	4	115	83	132	32
14 1 78 750	Zwota	4	99	58	82	18
14 1 81	Mittlerer Erzgebirgskreis	249	6 195	12 995	5 096	1 849
14 1 81 010	Amtsberg	17	267	108	295	24
14 1 81 030	Börnichen/Erzgeb.	4	54	16	69	5
14 1 81 040	Borstendorf	4	78	71	75	15
14 1 81 060	Deutschneudorf	0	80	305	49	11
14 1 81 080	Drebach	14	222	280	186	75
14 1 81 110	Gornau/Erzgeb.	13	274	396	300	44
14 1 81 130	Großolbersdorf	14	195	144	166	38
14 1 81 140	Großrückerswalde	17	213	597	178	65
14 1 81 150	Grünhainichen	4	87	337	79	56
14 1 81 170	Heidersdorf	4	57	27	49	14
14 1 81 240	Lengefeld, Stadt	21	349	1 385	217	76
14 1 81 260	Marienberg, Stadt	28	1 111	2 714	921	388
14 1 81 280	Olbernhau, Stadt	16	860	2 323	611	284
14 1 81 285	Pfaffroda	26	183	326	126	42
14 1 81 300	Pobershau	2	120	131	116	23
14 1 81 310	Pockau	14	286	548	226	127
14 1 81 350	Seiffen/Erzgeb., Kurort	5	241	331	113	74
14 1 81 370	Venusberg	6	188	379	93	48
14 1 81 380	Waldkirchen/Erzgeb.	4	73	37	82	11
14 1 81 390	Wolkenstein, Stadt	17	334	310	212	43
14 1 81 410	Zöblitz, Stadt	8	162	428	166	48
14 1 81 420	Zschopau, Stadt	13	761	1 803	767	339
14 1 82	Landkreis Mittweida	858	11 573	27 233	9 152	3 448
14 1 82 020	Altmittweida	22	211	309	169	71
14 1 82 040	Lichtenau	49	737	2 103	668	220
14 1 82 060	Burgstädt, Stadt	29	1 285	1 774	808	271
14 1 82 080	Claußnitz	20	234	557	242	45

Regierungsbezirk Chemnitz

Hebesätze in %			Realsteuer- aufbringungs- kraft 2005	Steuereinnahmekraft 2005		Schuldenstand am 31.12.2005		Personal- stand am 30. Juni 2005	Schlüssel- nummer
Grund- steuer A	Grund- steuer B	Gewerbe- steuer		insgesamt	je Einwohner	insgesamt	je Einwohner		
				1 000 €	€	1 000 €	€		
145	146	147	148	149	150	151	152	153	
275	360	370	215	276	226	1 102	900	5	14 1 78 440
280	400	360	3 574	4 509	367	10 931	890	125	14 1 78 470
280	370	370	1 221	1 371	349	4 466	1 136	38	14 1 78 480
270	350	365	478	679	236	3 229	1 122	20	14 1 78 490
250	400	360	4 026	5 857	264	14 259	643	222	14 1 78 510
300	350	365	183	270	258	1 590	1 520	19	14 1 78 520
305	390	390	1 599	2 329	307	9 625	1 267	73	14 1 78 540
300	430	380	1 339	1 536	416	3 082	834	35	14 1 78 610
260	350	375	1 108	1 337	430	907	292	33	14 1 78 620
300	380	360	284	453	264	104	61	15	14 1 78 640
280	370	375	335	432	280	1 321	856	15	14 1 78 650
340	390	435	214	302	263	863	752	12	14 1 78 660
250	330	300	309	428	278	33	21	12	14 1 78 670
315	400	375	1 850	2 486	274	7 146	788	86	14 1 78 680
300	330	360	250	339	208	1 003	617	11	14 1 78 700
280	365	375	1 359	1 680	471	2 882	808	28	14 1 78 720
260	350	365	243	396	229	750	434	16	14 1 78 730
336	416	400	169	262	171	545	355	5	14 1 78 750
278	383	380	21 546	26 988	300	95 162	1 057	1 440	14 1 81
300	390	380	436	743	173	5 557	1 296	43	14 1 81 010
280	350	380	89	162	146	310	281	8	14 1 81 030
250	330	350	195	275	187	994	675	11	14 1 81 040
260	350	365	446	469	397	767	648	7	14 1 81 060
289	380	363	591	818	227	3 392	939	10	14 1 81 080
280	380	375	769	1 067	263	2 351	579	40	14 1 81 110
280	370	380	404	591	185	1 413	442	40	14 1 81 130
290	370	390	904	1 080	271	381	96	16	14 1 81 140
290	370	390	466	562	407	647	469	7	14 1 81 150
230	330	330	115	174	185	172	182	7	14 1 81 170
280	395	380	1 920	2 053	422	2 802	576	46	14 1 81 240
270	390	390	4 167	5 170	361	10 917	763	105	14 1 81 260
280	380	380	3 545	4 171	379	7 761	705	155	14 1 81 280
280	400	380	584	714	228	2 295	733	34	14 1 81 285
270	360	370	295	418	202	1 079	521	20	14 1 81 300
270	380	380	944	1 233	288	3 203	747	52	14 1 81 310
335	420	380	618	767	287	3 790	1 421	61	14 1 81 350
275	360	375	656	753	322	1 656	709	8	14 1 81 370
290	370	390	130	218	182	418	349	10	14 1 81 380
260	400	380	726	945	219	7 755	1 800	60	14 1 81 390
275	370	350	708	869	283	1 257	409	31	14 1 81 410
280	390	380	2 838	3 734	323	3 168	274	171	14 1 81 420
307	438	369	43 051	52 400	397	73 429	557	1 537	14 1 82
350	450	400	545	751	353	632	297	14	14 1 82 020
270	410	330	3 483	4 092	510	4 200	524	63	14 1 82 040
300	530	400	2 934	3 818	311	9 579	781	65	14 1 82 060
250	390	380	895	1 118	322	376	108	45	14 1 82 080

Regierungsbezirk Chemnitz

Schlüsselnummer	Kreisfreie Stadt Landkreis Gemeinde	Berein. Einnahmen der öffentlichen Kommunalhaushalte 2005 in 1 000 €				
		insgesamt	Einnahmen der laufenden Rechnung	darunter		Einnahmen der Kapital- rechnung
				Schlüsselzu- weis. v. Land	Gebühren, zweckg. Abg.	
		154	155	156	157	158
Noch: Vogtlandkreis						
14 1 78 440	Neustadt/Vogtl.	988	930	289	32	59
14 1 78 470	Oelsnitz, Stadt	14 104	10 474	3 377	692	3 629
14 1 78 480	Pausa/Vogtl., Stadt	3 396	3 079	1 075	94	317
14 1 78 490	Pöhl	2 834	2 468	843	33	365
14 1 78 510	Reichenbach im Vogtland, Stadt	25 654	20 312	9 103	1 345	5 342
14 1 78 520	Reuth	996	965	195	49	31
14 1 78 540	Rodewisch, Stadt	8 172	6 552	2 279	290	1 620
14 1 78 610	Schöneck/Vogtl., Stadt	7 363	3 902	973	315	3 461
14 1 78 620	Steinberg	3 304	2 317	-	161	987
14 1 78 640	Syrau	1 372	1 143	397	79	229
14 1 78 650	Tannenbergsthal/Vogtl.	1 059	981	325	46	78
14 1 78 660	Theuma	932	876	266	59	56
14 1 78 670	Tirpersdorf	1 446	1 121	438	36	326
14 1 78 680	Treuen, Stadt	7 381	6 427	2 035	354	954
14 1 78 700	Triebel/Vogtl.	1 212	1 186	358	48	26
14 1 78 720	Weischlitz	3 688	3 222	948	111	466
14 1 78 730	Werda	1 269	1 179	435	68	90
14 1 78 750	Zwota	939	925	393	36	14
14 1 81	Mittlerer Erzgebirgskreis	153 261	128 192	44 991	11 099	25 068
14 1 81 010	Amtsberg	3 404	3 163	1 455	242	241
14 1 81 030	Börnichen/Erzgeb.	719	686	281	32	33
14 1 81 040	Borstendorf	1 529	1 085	349	80	444
14 1 81 060	Deutschneudorf	1 439	882	176	14	557
14 1 81 080	Drebach	3 865	2 950	971	63	916
14 1 81 110	Gornau/Erzgeb.	3 307	3 110	1 004	201	196
14 1 81 130	Großolbersdorf	2 829	2 617	980	178	212
14 1 81 140	Großrückerswalde	6 336	2 995	1 156	50	3 342
14 1 81 150	Grünhainichen	1 166	979	160	56	187
14 1 81 170	Heidersdorf	790	736	227	10	54
14 1 81 240	Lengefeld, Stadt	4 491	4 049	1 206	180	443
14 1 81 260	Marienberg, Stadt	21 826	14 203	4 052	261	7 623
14 1 81 280	Olbernhau, Stadt	12 168	10 148	3 238	538	2 021
14 1 81 285	Pfaffroda	2 569	2 278	804	112	291
14 1 81 300	Pobershau	2 276	1 728	535	109	548
14 1 81 310	Pockau	3 860	3 353	1 151	226	507
14 1 81 350	Seiffen/Erzgeb., Kurort	3 456	3 252	768	681	204
14 1 81 370	Venusberg	2 092	1 937	505	40	156
14 1 81 380	Waldkirchen/Erzgeb.	824	813	321	71	11
14 1 81 390	Wolkenstein, Stadt	4 952	3 573	1 136	232	1 378
14 1 81 410	Zöblitz, Stadt	2 702	2 491	1 042	111	211
14 1 81 420	Zschopau, Stadt	12 810	11 095	3 924	657	1 715
14 1 82	Landkreis Mittweida	212 477	184 959	59 863	16 931	27 519
14 1 82 020	Altmittweida	1 799	1 735	358	120	64
14 1 82 040	Lichtenau	6 137	5 645	391	312	492
14 1 82 060	Burgstädt, Stadt	10 721	9 802	3 492	398	920
14 1 82 080	Claußnitz	3 511	3 024	1 087	181	487

Regierungsbezirk Chemnitz

Bereinigte Ausgaben der öffentlichen Kommunalhaushalte 2005 in 1 000 €							Finanzierungs- saldo 2005 in 1 000 €	Schlüssel- nummer
insgesamt	Ausgaben der laufenden Rechnung	darunter		Ausgaben der Kapital- rechnung	darunter			
		Personal- ausgaben	laufender Sachaufwand		Sach- investitionen	darunter Bau- maßnahmen		
159	160	161	162	163	164	165	166	
849	657	163	282	192	190	163	139	14 1 78 440
14 263	9 579	3 883	3 115	4 683	4 389	4 298	-159	14 1 78 470
3 029	2 676	1 109	636	353	352	294	367	14 1 78 480
2 705	2 278	605	755	427	400	396	128	14 1 78 490
25 622	18 012	6 846	4 365	7 610	6 991	6 295	32	14 1 78 510
921	874	370	238	47	45	32	75	14 1 78 520
8 368	6 277	2 355	1 452	2 091	1 973	1 954	-195	14 1 78 540
6 517	2 778	973	1 297	3 739	3 710	3 545	846	14 1 78 610
2 907	2 199	981	645	707	733	661	398	14 1 78 620
1 349	1 025	360	173	324	303	294	23	14 1 78 640
1 219	798	265	162	420	410	404	-160	14 1 78 650
824	816	305	206	8	8	3	108	14 1 78 660
1 247	904	311	264	342	342	328	200	14 1 78 670
7 658	6 331	2 594	1 163	1 327	1 247	1 191	-277	14 1 78 680
1 190	961	373	259	228	223	177	22	14 1 78 700
3 598	2 386	949	660	1 212	1 208	1 104	90	14 1 78 720
1 346	1 059	417	217	287	389	378	-77	14 1 78 730
755	747	213	203	9	9	8	183	14 1 78 750
146 105	117 168	44 416	29 316	28 937	27 491	24 874	7 155	14 1 81
3 364	3 035	1 544	710	329	294	183	40	14 1 81 010
702	589	201	137	112	111	60	17	14 1 81 030
1 334	972	307	265	362	358	353	194	14 1 81 040
1 448	768	130	193	680	615	403	-9	14 1 81 060
3 419	2 575	460	577	844	821	790	446	14 1 81 080
3 359	2 766	1 031	527	592	573	510	-52	14 1 81 110
2 502	2 348	1 132	721	154	130	114	326	14 1 81 130
6 098	2 247	601	522	3 851	3 403	3 270	238	14 1 81 140
1 021	812	268	186	209	208	148	145	14 1 81 150
790	716	237	251	74	74	31	0	14 1 81 170
4 036	3 346	1 317	899	691	679	648	455	14 1 81 240
20 318	12 551	3 598	3 062	7 766	7 729	7 393	1 508	14 1 81 260
11 455	8 511	4 348	2 228	2 944	2 902	2 572	713	14 1 81 280
2 510	2 167	1 023	596	343	312	255	59	14 1 81 285
1 734	1 491	682	459	243	218	179	543	14 1 81 300
3 508	2 782	1 322	761	726	710	613	351	14 1 81 310
3 453	3 250	1 789	1 048	203	203	180	3	14 1 81 350
2 089	1 644	241	327	446	441	425	3	14 1 81 370
842	816	318	179	26	18	7	-17	14 1 81 380
4 888	3 185	1 397	880	1 703	1 641	1 496	63	14 1 81 390
2 735	2 264	1 259	512	470	471	357	-33	14 1 81 410
11 917	9 305	4 820	2 671	2 612	2 447	1 999	893	14 1 81 420
194 300	153 504	51 119	38 692	40 796	38 119	34 614	18 177	14 1 82
1 386	1 241	493	303	145	145	120	414	14 1 82 020
7 691	5 329	2 093	1 520	2 362	2 217	1 999	-1 554	14 1 82 040
11 209	7 755	2 208	1 083	3 454	3 153	2 634	-488	14 1 82 060
3 136	2 330	1 267	491	805	805	773	375	14 1 82 080

Regierungsbezirk Chemnitz

Schlüsselnummer	Kreisfreie Stadt Landkreis Gemeinde	Fläche 31.12.2005 km ²	Bevölkerung am			Einwohner je km ² 2005	
			3.10.1990	31. Dezember 2005			
			insgesamt	männlich	weiblich		
1	2	3	4	5	6		
Noch: Landkreis Mittweida							
14 1 82 100	Erlau	37,75	3 829	3 626	1 840	1 786	96
14 1 82 120	Frankenberg, Stadt	65,42	17 856	16 735	8 233	8 502	256
14 1 82 130	Geringswalde, Stadt	29,94	6 205	5 024	2 474	2 550	168
14 1 82 150	Hainichen, Stadt	51,57	10 827	9 502	4 634	4 868	184
14 1 82 160	Hartmannsdorf	10,28	4 851	4 762	2 298	2 464	463
14 1 82 190	Königsfeld	28,29	1 769	1 743	895	848	62
14 1 82 200	Königshain-Wiederau	30,89	3 207	3 028	1 503	1 525	98
14 1 82 210	Kriebstein	31,01	3 010	2 621	1 313	1 308	85
14 1 82 260	Lunzenau, Stadt	28,06	6 370	5 123	2 454	2 669	183
14 1 82 280	Mittweida, Stadt	41,24	19 923	16 423	7 972	8 451	398
14 1 82 300	Mühlau	8,09	2 205	2 368	1 170	1 198	293
14 1 82 330	Penig, Stadt	63,31	12 357	10 408	5 041	5 367	164
14 1 82 350	Rochlitz, Stadt	23,71	8 590	6 712	3 165	3 547	283
14 1 82 360	Rossau	53,29	3 717	3 917	1 973	1 944	73
14 1 82 390	Seelitz	31,08	2 144	2 108	1 059	1 049	68
14 1 82 410	Striegistal	33,12	2 048	2 075	1 038	1 037	63
14 1 82 420	Taura	11,11	3 023	2 628	1 275	1 353	236
14 1 82 450	Tiefenbach	43,90	4 122	3 556	1 800	1 756	81
14 1 82 460	Wechselburg	25,59	2 437	2 205	1 110	1 095	86
14 1 82 480	Zettlitz	15,64	1 110	882	446	436	56
14 1 88	Landkreis Stollberg	266,49	98 711	89 499	43 761	45 738	336
14 1 88 020	Auerbach	8,26	3 535	2 990	1 441	1 549	362
14 1 88 050	Burkhardtswald	21,19	7 151	6 919	3 406	3 513	327
14 1 88 080	Erlbach-Kirchberg	15,88	1 737	1 832	918	914	115
14 1 88 090	Gornsdorf	4,18	2 401	2 263	1 121	1 142	541
14 1 88 100	Hohndorf	5,26	4 298	3 998	1 963	2 035	761
14 1 88 110	Hormersdorf	11,32	1 677	1 616	797	819	143
14 1 88 125	Jahnsdorf/Erzgeb.	26,10	5 096	6 005	3 005	3 000	230
14 1 88 160	Lugau/Erzgeb., Stadt	6,32	9 637	7 622	3 696	3 926	1 206
14 1 88 180	Neukirchen/Erzgeb.	20,12	6 744	7 432	3 652	3 780	369
14 1 88 200	Niederdorf	13,03	1 287	1 358	673	685	104
14 1 88 210	Niederwürschnitz	6,06	3 615	2 985	1 510	1 475	492
14 1 88 220	Oelsnitz/Erzgeb., Stadt	26,28	14 677	12 626	6 116	6 510	481
14 1 88 230	Stollberg/Erzgeb., Stadt	38,83	14 433	12 718	6 145	6 573	328
14 1 88 240	Thalheim/Erzgeb., Stadt	10,80	9 172	7 439	3 638	3 801	689
14 1 88 260	Zwönitz, Stadt	52,86	13 251	11 696	5 680	6 016	221
14 1 91	Landkreis Aue-Schwarzenberg	528,33	160 994	130 880	63 249	67 631	248
14 1 91 040	Aue, Stadt	20,94	24 765	18 327	8 668	9 659	875
14 1 91 050	Grünhain-Beierfeld, Stadt	22,26	7 247	6 666	3 281	3 385	300
14 1 91 070	Bernsbach	8,76	4 251	4 632	2 287	2 345	529
14 1 91 080	Bockau	19,15	3 125	2 609	1 264	1 345	136
14 1 91 090	Breitenbrunn/Erzgeb.	38,14	5 551	4 615	2 264	2 351	121
14 1 91 120	Eibenstock, Stadt	90,36	8 107	6 576	3 178	3 398	73
14 1 91 180	Johanngeorgenstadt, Stadt	29,59	9 094	5 408	2 578	2 830	183
14 1 91 190	Lauter/Sa., Stadt	21,55	5 699	4 968	2 405	2 563	231
14 1 91 220	Lößnitz, Stadt	30,53	12 077	10 374	4 963	5 411	340

Regierungsbezirk Chemnitz

Bevölkerung im Alter von ... bis unter ... Jahren am 31. Dezember 2005									Schlüssel- nummer
unter 6	6 bis unter 15	15 bis unter 18	18 bis unter 25	25 bis unter 30	30 bis unter 40	40 bis unter 50	50 bis unter 65	65 und mehr	
7	8	9	10	11	12	13	14	15	
141	270	150	305	208	487	569	757	739	14 1 82 100
788	896	623	1 606	984	2 019	2 864	3 292	3 663	14 1 82 120
190	265	182	462	228	532	800	1 051	1 314	14 1 82 130
440	578	358	823	503	1 214	1 498	1 818	2 270	14 1 82 150
194	282	164	373	266	594	741	1 030	1 118	14 1 82 160
66	117	80	169	110	216	307	368	310	14 1 82 190
171	182	128	279	173	422	483	560	630	14 1 82 200
114	138	103	220	129	302	480	546	589	14 1 82 210
195	288	173	415	243	527	856	1 064	1 362	14 1 82 260
628	806	495	1 525	1 114	1 852	2 286	3 617	4 100	14 1 82 280
132	151	93	209	105	291	411	481	495	14 1 82 300
427	523	334	818	517	1 272	1 591	2 209	2 717	14 1 82 330
229	352	194	565	315	721	1 010	1 507	1 819	14 1 82 350
212	258	147	310	242	555	623	831	739	14 1 82 360
69	146	86	228	108	254	384	419	414	14 1 82 390
128	144	95	202	142	315	358	351	340	14 1 82 410
98	155	96	217	116	279	453	565	649	14 1 82 420
152	261	145	290	200	468	576	727	737	14 1 82 450
97	128	103	197	115	268	382	431	484	14 1 82 460
34	49	29	74	50	120	159	186	181	14 1 82 480
3 869	5 054	3 222	7 927	4 811	10 632	13 951	19 462	20 571	14 1 88
150	152	107	237	154	371	409	714	696	14 1 88 020
302	410	286	630	371	828	1 061	1 468	1 563	14 1 88 050
101	117	84	177	82	240	315	376	340	14 1 88 080
100	140	85	203	120	284	350	449	532	14 1 88 090
189	243	126	370	198	498	601	786	987	14 1 88 100
80	104	82	136	103	197	251	321	342	14 1 88 110
252	368	218	535	309	724	1 028	1 404	1 167	14 1 88 125
292	377	251	613	396	881	1 090	1 881	1 841	14 1 88 160
317	380	231	638	420	942	1 181	1 758	1 565	14 1 88 180
52	59	50	139	83	161	214	323	277	14 1 88 200
107	154	122	291	187	313	503	613	695	14 1 88 210
540	682	452	1 102	668	1 560	1 928	2 666	3 028	14 1 88 220
535	705	453	1 118	609	1 418	2 070	2 488	3 322	14 1 88 230
287	442	257	664	423	857	1 112	1 692	1 705	14 1 88 240
565	721	418	1 074	688	1 358	1 838	2 523	2 511	14 1 88 260
5 611	7 713	4 821	11 422	7 311	14 516	20 237	28 932	30 317	14 1 91
807	1 017	600	1 528	983	1 853	2 635	3 990	4 914	14 1 91 040
304	341	253	568	401	811	1 022	1 517	1 449	14 1 91 050
200	281	219	403	243	566	749	983	988	14 1 91 070
117	149	90	196	158	263	413	610	613	14 1 91 080
197	281	161	402	264	468	704	977	1 161	14 1 91 090
296	411	243	538	358	742	1 073	1 430	1 485	14 1 91 120
159	301	207	523	236	552	929	1 207	1 294	14 1 91 180
226	302	184	429	268	549	773	1 038	1 199	14 1 91 190
498	647	420	976	556	1 184	1 736	2 086	2 271	14 1 91 220

Regierungsbezirk Chemnitz

Schlüsselnummer	Kreisfreie Stadt Landkreis Gemeinde	Lebendgeborene 2005		Gestorbene 2005		Überschuss bzw. Gestor-
		insgesamt	je 1 000 Einwohner	insgesamt	je 1 000 Einwohner	insgesamt
		16	17	18	19	20
Noch: Landkreis Mittweida						
14 1 82 100	Erlau	18	5,0	45	12,4	-27
14 1 82 120	Frankenberg, Stadt	125	7,4	224	13,3	-99
14 1 82 130	Geringswalde, Stadt	25	4,9	77	15,2	-52
14 1 82 150	Hainichen, Stadt	70	7,4	118	12,4	-48
14 1 82 160	Hartmannsdorf	20	4,2	49	10,2	-29
14 1 82 190	Königsfeld	10	5,7	14	8,0	-4
14 1 82 200	Königshain-Wiederau	28	9,2	43	14,2	-15
14 1 82 210	Kriebstein	14	5,2	27	10,1	-13
14 1 82 260	Lunzenau, Stadt	28	5,4	97	18,8	-69
14 1 82 280	Mittweida, Stadt	109	6,6	260	15,8	-151
14 1 82 300	Mühlau	15	6,4	10	4,3	5
14 1 82 330	Penig, Stadt	67	6,4	143	13,6	-76
14 1 82 350	Rochlitz, Stadt	36	5,3	102	15,0	-66
14 1 82 360	Rossau	36	9,2	25	6,4	11
14 1 82 390	Seelitz	12	5,7	19	9,0	-7
14 1 82 410	Striegistal	20	9,6	24	11,5	-4
14 1 82 420	Taura	21	8,0	47	17,9	-26
14 1 82 450	Tiefenbach	16	4,5	32	8,9	-16
14 1 82 460	Wechselburg	16	7,2	29	13,0	-13
14 1 82 480	Zettlitz	8	9,0	7	7,9	1
14 1 88	Landkreis Stollberg	657	7,3	1 059	11,8	-402
14 1 88 020	Auerbach	30	10,0	29	9,6	1
14 1 88 050	Burkhardtsdorf	54	7,8	84	12,1	-30
14 1 88 080	Erlbach-Kirchberg	19	10,3	11	6,0	8
14 1 88 090	Gornsdorf	16	7,0	31	13,6	-15
14 1 88 100	Hohndorf	19	4,7	38	9,4	-19
14 1 88 110	Hormersdorf	13	8,0	21	12,9	-8
14 1 88 125	Jahnsdorf/Erzgeb.	32	5,3	81	13,4	-49
14 1 88 160	Lugau/Erzgeb., Stadt	49	6,4	112	14,6	-63
14 1 88 180	Neukirchen/Erzgeb.	58	7,8	70	9,4	-12
14 1 88 200	Niederdorf	9	6,6	15	11,0	-6
14 1 88 210	Niederwürschnitz	22	7,3	26	8,6	-4
14 1 88 220	Oelsnitz/Erzgeb., Stadt	92	7,3	159	12,6	-67
14 1 88 230	Stollberg/Erzgeb., Stadt	103	8,0	178	13,9	-75
14 1 88 240	Thalheim/Erzgeb., Stadt	49	6,5	88	11,7	-39
14 1 88 260	Zwönitz, Stadt	92	7,9	116	9,9	-24
14 1 91	Landkreis Aue-Schwarzenberg	953	7,2	1 662	12,6	-709
14 1 91 040	Aue, Stadt	144	7,8	289	15,6	-145
14 1 91 050	Grünhain-Beierfeld, Stadt	51	7,7	43	6,5	8
14 1 91 070	Bernsbach	29	6,2	43	9,2	-14
14 1 91 080	Bockau	22	8,4	26	9,9	-4
14 1 91 090	Breitenbrunn/Erzgeb.	30	6,4	99	21,3	-69
14 1 91 120	Eibenstock, Stadt	42	6,3	71	10,7	-29
14 1 91 180	Johanngeorgenstadt, Stadt	25	4,6	94	17,1	-69
14 1 91 190	Lauter/Sa., Stadt	46	9,2	57	11,4	-11
14 1 91 220	Lößnitz, Stadt	87	8,4	127	12,2	-40

Regierungsbezirk Chemnitz

der Geborenen benen (-) je 1 000 Einwohner	Zuzüge 2005		Fortzüge 2005		Überschuss der Zu- bzw. Fortzüge (-)		Gesamtveränderung 2005		Schlüssel- nummer
	insgesamt	je 1 000 Einwohner	insgesamt	je 1 000 Einwohner	insgesamt	je 1 000 Einwohner	insgesamt	je 1 000 Einwohner	
-7,4	117	32,2	102	28,1	15	4,1	-12	-3,3	14 1 82 100
-5,9	630	37,4	761	45,2	-131	-7,8	-231	-13,7	14 1 82 120
-10,3	113	22,3	169	33,3	-56	-11,0	-108	-21,3	14 1 82 130
-5,0	317	33,3	321	33,7	-4	-0,4	-52	-5,5	14 1 82 150
-6,0	253	52,7	244	50,8	9	1,9	-20	-4,2	14 1 82 160
-2,3	51	29,1	75	42,8	-24	-13,7	-28	-16,0	14 1 82 190
-4,9	106	34,9	107	35,3	-1	-0,3	-16	-5,3	14 1 82 200
-4,9	94	35,2	152	57,0	-58	-21,7	-70	-26,2	14 1 82 210
-13,4	153	29,7	135	26,2	18	3,5	-51	-9,9	14 1 82 260
-9,2	796	48,3	811	49,2	-15	-0,9	-166	-10,1	14 1 82 280
2,1	113	48,2	85	36,3	28	12,0	33	14,1	14 1 82 300
-7,2	212	20,2	317	30,2	-105	-10,0	-180	-17,1	14 1 82 330
-9,7	235	34,7	283	41,8	-48	-7,1	-114	-16,8	14 1 82 350
2,8	196	50,2	171	43,8	25	6,4	36	9,2	14 1 82 360
-3,3	86	40,8	88	41,8	-2	-0,9	-9	-4,3	14 1 82 390
-1,9	76	36,4	115	55,0	-39	-18,7	-43	-20,6	14 1 82 410
-9,9	115	43,7	105	39,9	10	3,8	-16	-6,1	14 1 82 420
-4,5	93	26,0	122	34,1	-29	-8,1	-45	-12,6	14 1 82 450
-5,8	58	26,0	84	37,7	-26	-11,7	-39	-17,5	14 1 82 460
1,1	28	31,6	45	50,8	-17	-19,2	-16	-18,1	14 1 82 480
-4,5	1 689	18,8	2 277	25,3	-588	-6,5	-984	-10,9	14 1 88
0,3	91	30,2	128	42,5	-37	-12,3	-36	-12,0	14 1 88 020
-4,3	263	37,8	307	44,2	-44	-6,3	-74	-10,6	14 1 88 050
4,3	33	17,9	63	34,1	-30	-16,2	-22	-11,9	14 1 88 080
-6,6	89	39,1	93	40,8	-4	-1,8	-19	-8,3	14 1 88 090
-4,7	143	35,4	185	45,8	-42	-10,4	-60	-14,9	14 1 88 100
-4,9	46	28,2	66	40,5	-20	-12,3	-28	-17,2	14 1 88 110
-8,1	194	32,1	215	35,6	-21	-3,5	-70	-11,6	14 1 88 125
-8,2	228	29,6	289	37,6	-61	-7,9	-124	-16,1	14 1 88 160
-1,6	265	35,4	325	43,5	-60	-8,0	-71	-9,5	14 1 88 180
-4,4	54	39,8	50	36,8	4	2,9	-2	-1,5	14 1 88 200
-1,3	112	37,2	160	53,2	-48	-15,9	-52	-17,3	14 1 88 210
-5,3	528	41,8	523	41,4	5	0,4	-61	-4,8	14 1 88 220
-5,8	474	36,9	594	46,3	-120	-9,4	-194	-15,1	14 1 88 230
-5,2	196	26,1	310	41,3	-114	-15,2	-152	-20,3	14 1 88 240
-2,1	319	27,3	315	26,9	4	0,3	-19	-1,6	14 1 88 260
-5,4	2 091	15,9	3 195	24,2	-1 104	-8,4	-1 803	-13,7	14 1 91
-7,8	953	51,6	1 095	59,3	-142	-7,7	-284	-15,4	14 1 91 040
1,2	259	39,0	247	37,2	12	1,8	19	2,9	14 1 91 050
-3,0	108	23,1	176	37,6	-68	-14,5	-82	-17,5	14 1 91 070
-1,5	61	23,3	81	31,0	-20	-7,6	-24	-9,2	14 1 91 080
-14,8	287	61,6	303	65,1	-16	-3,4	-83	-17,8	14 1 91 090
-4,4	172	25,9	275	41,4	-103	-15,5	-132	-19,9	14 1 91 120
-12,6	118	21,5	207	37,7	-89	-16,2	-158	-28,8	14 1 91 180
-2,2	140	28,0	169	33,8	-29	-5,8	-39	-7,8	14 1 91 190
-3,8	313	30,0	378	36,3	-65	-6,2	-105	-10,1	14 1 91 220

Regierungsbezirk Chemnitz

Schlüssel- nummer	Kreisfreie Stadt Landkreis Gemeinde	Allgemein bildende Schulen am 8. September 2005					
		Grundschulen				Mittelschulen	
		Schulen	Klassen	Schüler	Lehrer	Schulen	Klassen
		30	31	32	33	34	35
Noch: Landkreis Mittweida							
14 1 82 100	Erlau	1	6	114	10	1	14
14 1 82 120	Frankenberg, Stadt	1	15	352	25	1	20
14 1 82 130	Geringswalde, Stadt	1	8	132	13	-	-
14 1 82 150	Hainichen, Stadt	1	12	265	18	1	16
14 1 82 160	Hartmannsdorf	1	7	131	12	1	8
14 1 82 190	Königsfeld	-	-	-	-	-	-
14 1 82 200	Königshain-Wiederau	1	4	69	6	-	-
14 1 82 210	Kriebstein	1	4	67	7	-	-
14 1 82 260	Lunzenau, Stadt	1	6	115	10	1	1
14 1 82 280	Mittweida, Stadt	2	21	396	32	1	24
14 1 82 300	Mühlau	1	4	74	4	-	-
14 1 82 330	Penig, Stadt	2	14	245	18	1	18
14 1 82 350	Rochlitz, Stadt	1	10	209	18	1	16
14 1 82 360	Rossau	2	8	121	10	-	-
14 1 82 390	Seelitz	1	4	88	4	-	-
14 1 82 410	Striegistal	1	4	66	6	-	-
14 1 82 420	Taura	1	4	67	5	-	-
14 1 82 450	Tiefenbach	1	6	116	10	1	6
14 1 82 460	Wechselburg	1	4	69	6	-	-
14 1 82 480	Zettlitz	-	-	-	-	-	-
14 1 88	Landkreis Stollberg	19	115	2 287	180	11	132
14 1 88 020	Auerbach	1	3	66	5	1	15
14 1 88 050	Burkhardtsdorf	2	8	186	11	1	4
14 1 88 080	Erlbach-Kirchberg	1	4	82	4	-	-
14 1 88 090	Gornsdorf	1	4	74	6	-	-
14 1 88 100	Hohndorf	1	5	93	5	2	15
14 1 88 110	Hormersdorf	1	2	30	2	-	-
14 1 88 125	Jahnsdorf/Erzgeb.	1	8	147	12	-	-
14 1 88 160	Lugau/Erzgeb., Stadt	1	9	194	16	1	13
14 1 88 180	Neukirchen/Erzgeb.	1	8	156	12	1	15
14 1 88 200	Niederdorf	-	-	-	-	-	-
14 1 88 210	Niederwürschnitz	1	4	73	6	1	10
14 1 88 220	Oelsnitz/Erzgeb., Stadt	2	14	292	23	1	16
14 1 88 230	Stollberg/Erzgeb., Stadt	2	17	324	26	1	19
14 1 88 240	Thalheim/Erzgeb., Stadt	1	12	240	22	1	9
14 1 88 260	Zwönitz, Stadt	3	17	330	30	1	16
14 1 91	Landkreis Aue-Schwarzenberg	31	183	3 422	260	17	183
14 1 91 040	Aue, Stadt	4	22	427	33	2	23
14 1 91 050	Grünhain-Beierfeld, Stadt	2	8	142	12	1	17
14 1 91 070	Bernsbach	1	9	202	13	-	-
14 1 91 080	Bockau	1	4	65	5	-	-
14 1 91 090	Breitenbrunn/Erzgeb.	2	6	94	9	1	14
14 1 91 120	Eibenstock, Stadt	1	10	195	13	1	16
14 1 91 180	Johanngeorgenstadt, Stadt	1	6	105	11	1	6
14 1 91 190	Lauter/Sa., Stadt	1	2	37	4	1	12
14 1 91 220	Lößnitz, Stadt	3	16	287	21	2	14

Regierungsbezirk Chemnitz

Allgemein bildende Schulen am 8. September 2005										Schlüssel- nummer
Mittelschulen		Gymnasien				allgemein bildende Förderschulen				
Schüler	Lehrer	Schulen	Klassen	Schüler	Lehrer	Schulen	Klassen	Schüler	Lehrer	
36	37	38	39	40	41	42	43	44	45	
276	30	-	-	-	-	1	11	85	19	14 1 82 100
440	37	1	21	769	56	1	6	38	10	14 1 82 120
-	-	-	-	-	-	-	-	-	-	14 1 82 130
356	32	-	-	-	-	1	4	44	6	14 1 82 150
179	19	-	-	-	-	-	-	-	-	14 1 82 160
-	-	-	-	-	-	-	-	-	-	14 1 82 190
-	-	-	-	-	-	-	-	-	-	14 1 82 200
-	-	-	-	-	-	-	-	-	-	14 1 82 210
18	2	-	-	-	-	-	-	-	-	14 1 82 260
512	54	1	17	661	60	-	-	-	-	14 1 82 280
-	-	-	-	-	-	-	-	-	-	14 1 82 300
384	42	1	9	212	22	-	-	-	-	14 1 82 330
372	32	1	24	847	63	1	12	118	16	14 1 82 350
-	-	-	-	-	-	-	-	-	-	14 1 82 360
-	-	-	-	-	-	-	-	-	-	14 1 82 390
-	-	-	-	-	-	-	-	-	-	14 1 82 410
-	-	-	-	-	-	-	-	-	-	14 1 82 420
154	15	-	-	-	-	-	-	-	-	14 1 82 450
-	-	-	-	-	-	-	-	-	-	14 1 82 460
-	-	-	-	-	-	1	6	37	10	14 1 82 480
2 948	275	2	41	1 555	130	2	21	219	37	14 1 88
332	29	-	-	-	-	-	-	-	-	14 1 88 020
77	5	-	-	-	-	-	-	-	-	14 1 88 050
-	-	-	-	-	-	-	-	-	-	14 1 88 080
-	-	-	-	-	-	-	-	-	-	14 1 88 090
302	28	-	-	-	-	-	-	-	-	14 1 88 100
-	-	-	-	-	-	-	-	-	-	14 1 88 110
-	-	-	-	-	-	-	-	-	-	14 1 88 125
286	25	-	-	-	-	-	-	-	-	14 1 88 160
355	35	-	-	-	-	-	-	-	-	14 1 88 180
-	-	-	-	-	-	-	-	-	-	14 1 88 200
235	25	-	-	-	-	-	-	-	-	14 1 88 210
368	35	-	-	-	-	1	21	219	33	14 1 88 220
411	37	1	21	837	66	-	-	-	-	14 1 88 230
212	25	-	-	-	-	1	-	-	4	14 1 88 240
370	31	1	20	718	64	-	-	-	-	14 1 88 260
4 094	402	3	59	2 018	169	7	71	699	113	14 1 91
522	53	1	21	783	65	3	40	408	61	14 1 91 040
389	34	-	-	-	-	-	-	-	-	14 1 91 050
-	-	-	-	-	-	-	-	-	-	14 1 91 070
-	-	-	-	-	-	-	-	-	-	14 1 91 080
289	31	-	-	-	-	-	-	-	-	14 1 91 090
348	35	-	-	-	-	-	-	-	-	14 1 91 120
105	13	-	-	-	-	2	14	119	24	14 1 91 180
259	26	-	-	-	-	-	-	-	-	14 1 91 190
316	32	-	-	-	-	-	-	-	-	14 1 91 220

Regierungsbezirk Chemnitz

Schlüsselnummer	Kreisfreie Stadt Landkreis Gemeinde	Absolventen/Abgänger am Ende des Schuljahres			
		insgesamt	davon		
			ohne Hauptschulabschluss	mit Hauptschulabschluss	mit Realschulabschluss
		46	47	48	49
Noch: Landkreis Mittweida					
14 1 82 100	Erlau	124	10	33	81
14 1 82 120	Frankenberg, Stadt	209	16	21	112
14 1 82 130	Geringswalde, Stadt	-	-	-	-
14 1 82 150	Hainichen, Stadt	111	24	20	67
14 1 82 160	Hartmannsdorf	63	-	8	55
14 1 82 190	Königsfeld	-	-	-	-
14 1 82 200	Königshain-Wiederau	-	-	-	-
14 1 82 210	Kriebstein	-	-	-	-
14 1 82 260	Lunzenau, Stadt	55	1	16	38
14 1 82 280	Mittweida, Stadt	219	6	26	96
14 1 82 300	Mühlau	-	-	-	-
14 1 82 330	Penig, Stadt	81	1	9	59
14 1 82 350	Rochlitz, Stadt	215	28	18	70
14 1 82 360	Rossau	-	-	-	-
14 1 82 390	Seelitz	-	-	-	-
14 1 82 410	Striegistal	-	-	-	-
14 1 82 420	Taura	-	-	-	-
14 1 82 450	Tiefenbach	88	3	17	68
14 1 82 460	Wechselburg	39	-	-	39
14 1 82 480	Zettlitz	8	8	-	-
14 1 88	Landkreis Stollberg	1 102	73	136	662
14 1 88 020	Auerbach	106	5	18	83
14 1 88 050	Burkhardtsdorf	-	-	-	-
14 1 88 080	Erlbach-Kirchberg	-	-	-	-
14 1 88 090	Gornsdorf	-	-	-	-
14 1 88 100	Hohndorf	46	5	7	34
14 1 88 110	Hormersdorf	-	-	-	-
14 1 88 125	Jahnsdorf/Erzgeb.	-	-	-	-
14 1 88 160	Lugau/Erzgeb., Stadt	69	2	10	57
14 1 88 180	Neukirchen/Erzgeb.	113	-	17	96
14 1 88 200	Niederdorf	-	-	-	-
14 1 88 210	Niederwürschnitz	69	5	12	52
14 1 88 220	Oelsnitz/Erzgeb., Stadt	211	44	19	97
14 1 88 230	Stollberg/Erzgeb., Stadt	209	5	19	98
14 1 88 240	Thalheim/Erzgeb., Stadt	93	4	12	77
14 1 88 260	Zwönitz, Stadt	186	3	22	68
14 1 91	Landkreis Aue-Schwarzenberg	1 653	149	228	990
14 1 91 040	Aue, Stadt	279	32	47	95
14 1 91 050	Grünhain-Beierfeld, Stadt	98	3	30	65
14 1 91 070	Bernsbach	37	-	1	36
14 1 91 080	Bockau	49	-	13	36
14 1 91 090	Breitenbrunn/Erzgeb.	97	-	7	58
14 1 91 120	Eibenstock, Stadt	71	2	11	58
14 1 91 180	Johanngeorgenstadt, Stadt	89	32	14	43
14 1 91 190	Lauter/Sa., Stadt	44	4	2	38
14 1 91 220	Lößnitz, Stadt	117	6	30	81

Regierungsbezirk Chemnitz

2004/05	Berufsbildende Schulen am 7. November 2005				Gewerbeanzeigen 2005			Schlüssel- nummer
mit allgemeiner Hochschulreife	Schulen	Klassen	Schüler	Lehrer	Anmel- dungen	Ummel- dungen	Abmel- dungen	
50	51	52	53	54	55	56	57	
-	-	-	-	-	25	8	15	14 1 82 100
60	-	-	-	-	151	77	150	14 1 82 120
-	-	-	-	-	38	6	31	14 1 82 130
-	-	-	-	-	79	29	75	14 1 82 150
-	-	-	-	-	80	19	49	14 1 82 160
-	-	-	-	-	17	5	13	14 1 82 190
-	-	-	-	-	30	6	13	14 1 82 200
-	-	-	-	-	15	2	13	14 1 82 210
-	-	-	-	-	40	8	35	14 1 82 260
91	2	74	1 330	64	194	53	167	14 1 82 280
-	-	-	-	-	38	9	24	14 1 82 300
12	1	9	127	3	116	35	68	14 1 82 330
99	2	25	484	28	72	22	54	14 1 82 350
-	-	-	-	-	32	8	34	14 1 82 360
-	-	-	-	-	16	7	16	14 1 82 390
-	-	-	-	-	14	2	4	14 1 82 410
-	1	5	77	6	33	8	18	14 1 82 420
-	-	-	-	-	23	6	16	14 1 82 450
-	-	-	-	-	25	7	14	14 1 82 460
-	-	-	-	-	5	1	6	14 1 82 480
231	3	94	1 986	83	935	281	643	14 1 88
-	-	-	-	-	31	5	21	14 1 88 020
-	-	-	-	-	109	17	58	14 1 88 050
-	-	-	-	-	-	-	-	14 1 88 080
-	-	-	-	-	25	8	23	14 1 88 090
-	-	-	-	-	37	8	32	14 1 88 100
-	-	-	-	-	14	-	4	14 1 88 110
-	-	-	-	-	79	18	47	14 1 88 125
-	1	9	186	7	77	28	57	14 1 88 160
-	-	-	-	-	101	30	62	14 1 88 180
-	-	-	-	-	17	4	11	14 1 88 200
-	-	-	-	-	-	-	-	14 1 88 210
51	1	73	1 580	64	129	46	100	14 1 88 220
87	1	12	220	12	131	51	113	14 1 88 230
-	-	-	-	-	84	36	62	14 1 88 240
93	-	-	-	-	101	30	53	14 1 88 260
286	9	222	4 929	242	1 262	350	1 051	14 1 91
105	5	128	2 530	106	227	54	205	14 1 91 040
-	1	11	227	12	64	19	71	14 1 91 050
-	-	-	-	-	42	8	43	14 1 91 070
-	-	-	-	-	14	4	26	14 1 91 080
32	-	-	-	-	51	13	33	14 1 91 090
-	-	-	-	-	57	14	47	14 1 91 120
-	1	3	32	5	54	11	41	14 1 91 180
-	-	-	-	-	56	15	42	14 1 91 190
-	-	-	-	-	108	26	76	14 1 91 220

Regierungsbezirk Chemnitz

Schlüssel- nummer	Kreisfreie Stadt Landkreis Gemeinde	Sozialversicherungspflichtig Beschäftigte am 30. Juni 2005				
		am Arbeitsort			am Wohnort	
		insgesamt	männlich	weiblich	insgesamt	männlich
		58	59	60	61	62
Noch: Landkreis Mittweida						
14 1 82 100	Erlau	779	476	303	1 284	718
14 1 82 120	Frankenberg, Stadt	3 826	1 759	2 067	5 506	2 908
14 1 82 130	Geringswalde, Stadt	1 084	662	422	1 633	888
14 1 82 150	Hainichen, Stadt	3 184	1 905	1 279	3 198	1 691
14 1 82 160	Hartmannsdorf	3 111	1 705	1 406	1 701	876
14 1 82 190	Königsfeld	216	152	64	608	348
14 1 82 200	Königshain-Wiederau	320	145	175	1 083	581
14 1 82 210	Kriebstein	675	444	231	947	517
14 1 82 260	Lunzenau, Stadt	639	306	333	1 660	935
14 1 82 280	Mittweida, Stadt	6 113	2 671	3 442	4 978	2 626
14 1 82 300	Mühlau	1 034	676	358	867	462
14 1 82 330	Penig, Stadt	2 990	2 005	985	3 524	1 953
14 1 82 350	Rochlitz, Stadt	2 048	807	1 241	2 027	1 066
14 1 82 360	Rossau	1 003	637	366	1 380	743
14 1 82 390	Seelitz	184	118	66	771	424
14 1 82 410	Striegistal	120	67	53	683	374
14 1 82 420	Taura	322	160	162	850	442
14 1 82 450	Tiefenbach	459	253	206	1 229	666
14 1 82 460	Wechselburg	232	130	102	752	417
14 1 82 480	Zettlitz	284	207	77	335	181
14 1 88	Landkreis Stollberg	21 625	11 179	10 446	30 387	16 282
14 1 88 020	Auerbach	626	230	396	977	525
14 1 88 050	Burkhardttsdorf	1 464	824	640	2 458	1 317
14 1 88 080	Erlbach-Kirchberg	255	167	88	686	379
14 1 88 090	Gornsdorf	686	419	267	750	412
14 1 88 100	Hohndorf	316	117	199	1 373	761
14 1 88 110	Hormersdorf	163	78	85	554	287
14 1 88 125	Jahnsdorf/Erzgeb.	1 272	744	528	2 304	1 193
14 1 88 160	Lugau/Erzgeb., Stadt	1 224	624	600	2 501	1 365
14 1 88 180	Neukirchen/Erzgeb.	2 223	1 308	915	2 756	1 436
14 1 88 200	Niederdorf	983	609	374	515	252
14 1 88 210	Niederwürschnitz	696	462	234	1 026	557
14 1 88 220	Oelsnitz/Erzgeb., Stadt	2 577	1 336	1 241	3 993	2 158
14 1 88 230	Stollberg/Erzgeb., Stadt	4 849	1 965	2 884	4 119	2 152
14 1 88 240	Thalheim/Erzgeb., Stadt	1 428	686	742	2 333	1 281
14 1 88 260	Zwönitz, Stadt	2 863	1 610	1 253	4 042	2 207
14 1 91	Landkreis Aue-Schwarzenberg	35 509	18 737	16 772	42 351	23 208
14 1 91 040	Aue, Stadt	9 028	4 621	4 407	5 118	2 808
14 1 91 050	Grünhain-Beierfeld, Stadt	2 226	1 281	945	2 466	1 375
14 1 91 070	Bernsbach	975	675	300	1 650	889
14 1 91 080	Bockau	199	93	106	907	516
14 1 91 090	Breitenbrunn/Erzgeb.	1 501	490	1 011	1 482	781
14 1 91 120	Eibenstock, Stadt	1 525	715	810	2 087	1 176
14 1 91 180	Johanngeorgenstadt, Stadt	837	366	471	1 528	807
14 1 91 190	Lauter/Sa., Stadt	997	602	395	1 635	889
14 1 91 220	Lößnitz, Stadt	1 453	729	724	3 354	1 846

Regierungsbezirk Chemnitz

		Arbeitslose im Jahresdurchschnitt 2005				Schlüsselnummer
		und zwar				
weiblich	insgesamt	weiblich	Ausländer	im Alter von unter 25 Jahren	im Alter von 55 Jahren u. mehr	
63	64	65	66	67	68	
566	315	177	3	40	39	14 1 82 100
2 598	1 703	859	30	215	188	14 1 82 120
745	521	247	5	60	56	14 1 82 130
1 507	940	464	5	117	111	14 1 82 150
825	359	184	7	39	51	14 1 82 160
260	159	83	.	20	25	14 1 82 190
502	246	124	.	25	31	14 1 82 200
430	272	154	8	27	34	14 1 82 210
725	592	331	4	63	92	14 1 82 260
2 352	1 732	871	43	162	250	14 1 82 280
405	146	75	.	19	21	14 1 82 300
1 571	1 014	588	20	92	121	14 1 82 330
961	690	359	7	89	85	14 1 82 350
637	366	207	.	36	57	14 1 82 360
347	198	98	.	26	27	14 1 82 390
309	193	100	.	20	20	14 1 82 410
408	238	115	.	24	28	14 1 82 420
563	405	209	.	36	55	14 1 82 450
335	218	119	.	23	27	14 1 82 460
154	98	45	-	9	15	14 1 82 480
14 105	7 690	3 954	68	958	1 033	14 1 88
452	270	154	.	25	52	14 1 88 020
1 141	549	272	5	68	88	14 1 88 050
307	127	65	-	17	19	14 1 88 080
338	186	89	.	35	22	14 1 88 090
612	308	157	.	45	37	14 1 88 100
267	118	63	-	10	13	14 1 88 110
1 111	356	168	4	42	51	14 1 88 125
1 136	750	405	4	85	101	14 1 88 160
1 320	481	239	6	59	72	14 1 88 180
263	81	38	.	14	13	14 1 88 200
469	248	122	.	37	27	14 1 88 210
1 835	1 312	669	12	166	169	14 1 88 220
1 967	1 080	543	19	139	133	14 1 88 230
1 052	716	352	9	74	98	14 1 88 240
1 835	1 109	618	7	142	141	14 1 88 260
19 143	13 208	7 083	115	1 462	1 753	14 1 91
2 310	2 014	1 060	27	237	279	14 1 91 040
1 091	563	296	.	62	66	14 1 91 050
761	353	197	.	39	46	14 1 91 070
391	246	149	.	20	44	14 1 91 080
701	351	158	.	38	42	14 1 91 090
911	765	414	7	80	91	14 1 91 120
721	601	301	3	69	65	14 1 91 180
746	460	257	4	50	63	14 1 91 190
1 508	1 115	621	15	137	128	14 1 91 220

Regierungsbezirk Chemnitz

Schlüssel- nummer	Kreisfreie Stadt Landkreis Gemeinde	Bodenfläche am 31.12.2005 nach Art der tatsächlichen Nutzung in ha		
		insgesamt	Siedlungs- und Verkehrsfläche	
			zusammen	Gebäude- und Freifläche
		69	70	71
Noch: Landkreis Mittweida				
14 1 82 100	Erlau	3 775	292	155
14 1 82 120	Frankenberg, Stadt	6 542	792	479
14 1 82 130	Geringswalde, Stadt	2 994	278	154
14 1 82 150	Hainichen, Stadt	5 157	651	397
14 1 82 160	Hartmannsdorf	1 028	315	214
14 1 82 190	Königsfeld	2 829	165	88
14 1 82 200	Königshain-Wiederau	3 089	206	114
14 1 82 210	Kriebstein	3 101	222	117
14 1 82 260	Lunzenau, Stadt	2 806	307	150
14 1 82 280	Mittweida, Stadt	4 124	644	391
14 1 82 300	Mühlau	809	138	102
14 1 82 330	Penig, Stadt	6 331	659	351
14 1 82 350	Rochlitz, Stadt	2 371	329	169
14 1 82 360	Rossau	5 329	413	234
14 1 82 390	Seelitz	3 108	211	92
14 1 82 410	Striegistal	3 312	235	110
14 1 82 420	Taura	1 111	165	99
14 1 82 450	Tiefenbach	4 390	287	154
14 1 82 460	Wechselburg	2 559	200	80
14 1 82 480	Zettlitz	1 564	93	53
14 1 88	Landkreis Stollberg	26 649	4 016	2 516
14 1 88 020	Auerbach	826	139	102
14 1 88 050	Burkhardttsdorf	2 119	315	196
14 1 88 080	Erlbach-Kirchberg	1 588	119	68
14 1 88 090	Gornsdorf	418	97	62
14 1 88 100	Hohndorf	526	122	84
14 1 88 110	Hormersdorf	1 132	67	40
14 1 88 125	Jahnsdorf/Erzgeb.	2 610	391	235
14 1 88 160	Lugau/Erzgeb., Stadt	632	216	148
14 1 88 180	Neukirchen/Erzgeb.	2 012	347	238
14 1 88 200	Niederdorf	1 303	200	105
14 1 88 210	Niederwürschnitz	606	150	102
14 1 88 220	Oelsnitz/Erzgeb., Stadt	2 628	596	365
14 1 88 230	Stollberg/Erzgeb., Stadt	3 883	499	324
14 1 88 240	Thalheim/Erzgeb., Stadt	1 092	207	134
14 1 88 260	Zwönitz, Stadt	5 274	553	312
14 1 91	Landkreis Aue-Schwarzenberg	52 833	6 136	3 392
14 1 91 040	Aue, Stadt	2 094	744	395
14 1 91 050	Grünhain-Beierfeld, Stadt	2 226	294	179
14 1 91 070	Bernsbach	876	143	94
14 1 91 080	Bockau	1 915	150	73
14 1 91 090	Breitenbrunn/Erzgeb.	3 814	342	177
14 1 91 120	Eibenstock, Stadt	9 036	471	193
14 1 91 180	Johanngeorgenstadt, Stadt	2 959	361	204
14 1 91 190	Lauter/Sa., Stadt	2 155	214	111
14 1 91 220	Lößnitz, Stadt	3 053	359	205

Regierungsbezirk Chemnitz

Bodenfläche am 31.12.2005 nach Art der tatsächlichen Nutzung in ha					Schlüssel- nummer
Siedlungs- und Verkehrsfläche					
Betriebsfläche (ohne Abbau- land)	Erholungsfläche	Friedhofsfläche	Verkehrsfläche	darunter Straße, Weg, Platz	
72	73	74	75	76	
1	8	2	127	96	14 1 82 100
5	33	9	265	240	14 1 82 120
-	23	2	99	85	14 1 82 130
11	28	3	212	190	14 1 82 150
14	21	2	64	53	14 1 82 160
1	3	0	73	66	14 1 82 190
0	4	1	87	81	14 1 82 200
1	18	0	87	87	14 1 82 210
2	16	2	137	80	14 1 82 260
0	58	14	180	154	14 1 82 280
0	5	1	29	29	14 1 82 300
15	28	3	261	178	14 1 82 330
-	21	3	137	98	14 1 82 350
2	26	2	149	144	14 1 82 360
0	5	1	112	95	14 1 82 390
0	3	1	121	115	14 1 82 410
1	7	1	56	31	14 1 82 420
2	6	2	124	108	14 1 82 450
0	18	1	101	73	14 1 82 460
1	2	1	36	32	14 1 82 480
76	235	28	1 162	972	14 1 88
1	4	1	31	31	14 1 88 020
3	16	1	99	77	14 1 88 050
-	9	1	40	33	14 1 88 080
1	5	2	26	22	14 1 88 090
0	3	2	33	23	14 1 88 100
-	4	1	22	22	14 1 88 110
1	14	3	139	99	14 1 88 125
6	12	-	50	39	14 1 88 160
2	18	2	87	83	14 1 88 180
18	4	-	73	65	14 1 88 200
1	9	1	36	32	14 1 88 210
25	47	7	152	125	14 1 88 220
1	32	3	139	131	14 1 88 230
3	16	-	53	41	14 1 88 240
14	42	3	181	149	14 1 88 260
256	445	43	2 000	1 755	14 1 91
96	67	6	180	135	14 1 91 040
1	26	4	84	81	14 1 91 050
0	9	1	39	37	14 1 91 070
0	10	1	66	56	14 1 91 080
3	34	2	126	95	14 1 91 090
1	27	3	247	237	14 1 91 120
5	36	2	114	97	14 1 91 180
7	16	1	78	63	14 1 91 190
0	23	3	128	101	14 1 91 220

Regierungsbezirk Chemnitz

Schlüsselnummer	Kreisfreie Stadt Landkreis Gemeinde	Verarbeitendes Gewerbe sowie Bergbau und Gewinnung			
		Betriebe	tätige Personen	darunter Arbeiter	geleistete Arbeitsstunden
					1 000 h
		77	78	79	80
Noch: Landkreis Mittweida					
14 1 82 100	Erlau	2	.	.	.
14 1 82 120	Frankenberg, Stadt	14	1 020	804	1 670
14 1 82 130	Geringswalde, Stadt	8	435	352	760
14 1 82 150	Hainichen, Stadt	8	759	539	1 174
14 1 82 160	Hartmannsdorf	13	504	354	859
14 1 82 190	Königsfeld	2	.	.	.
14 1 82 200	Königshain-Wiederau	-	-	-	-
14 1 82 210	Kriebstein	2	.	.	.
14 1 82 260	Lunzenau, Stadt	4	142	93	244
14 1 82 280	Mittweida, Stadt	13	969	769	1 566
14 1 82 300	Mühlau	7	399	296	683
14 1 82 330	Penig, Stadt	16	1 561	1 112	2 588
14 1 82 350	Rochlitz, Stadt	5	185	141	281
14 1 82 360	Rossau	10	258	166	468
14 1 82 390	Seelitz	1	.	.	.
14 1 82 410	Striegistal	-	-	-	-
14 1 82 420	Taura	2	.	.	.
14 1 82 450	Tiefenbach	2	.	.	.
14 1 82 460	Wechselburg	1	.	.	.
14 1 82 480	Zettlitz	-	-	-	-
14 1 88	Landkreis Stollberg	94	5 914	4 221	9 824
14 1 88 020	Auerbach	2	.	.	.
14 1 88 050	Burkhardtsdorf	6	258	196	447
14 1 88 080	Erlbach-Kirchberg	-	-	-	-
14 1 88 090	Gornsdorf	5	416	310	693
14 1 88 100	Hohndorf	-	-	-	-
14 1 88 110	Hormersdorf	1	.	.	.
14 1 88 125	Jahnsdorf/Erzgeb.	10	732	532	1 231
14 1 88 160	Lugau/Erzgeb., Stadt	4	281	242	443
14 1 88 180	Neukirchen/Erzgeb.	12	379	214	652
14 1 88 200	Niederdorf	5	302	191	555
14 1 88 210	Niederwürschnitz	5	330	258	542
14 1 88 220	Oelsnitz/Erzgeb., Stadt	9	682	483	1 051
14 1 88 230	Stollberg/Erzgeb., Stadt	16	1 344	908	2 273
14 1 88 240	Thalheim/Erzgeb., Stadt	5	237	189	375
14 1 88 260	Zwönitz, Stadt	15	827	617	1 298
14 1 91	Landkreis Aue-Schwarzenberg	109	8 451	6 423	14 604
14 1 91 040	Aue, Stadt	16	1 829	1 281	3 208
14 1 91 050	Grünhain-Beierfeld, Stadt	16	1 248	933	2 081
14 1 91 070	Bernsbach	3	572	460	1 090
14 1 91 080	Bockau	1	.	.	.
14 1 91 090	Breitenbrunn/Erzgeb.	1	.	.	.
14 1 91 120	Eibenstock, Stadt	9	385	309	651
14 1 91 180	Johanngeorgenstadt, Stadt	2	.	.	.
14 1 91 190	Lauter/Sa., Stadt	3	148	116	275
14 1 91 220	Lößnitz, Stadt	5	213	180	311

Regierungsbezirk Chemnitz

von Steinen und Erden 2005				Investitionen im Verarbeitenden Gewerbe 2004			Schlüsselnummer
Bruttolohnsumme	Bruttogehaltsumme	Gesamtumsatz	darunter Auslandsumsatz	Betriebe mit Investitionen	Bruttoanlageinvestitionen		
					insgesamt	je Beschäftigten	
1 000 €	1 000 €	1 000 €			1 000 €	€	
81	82	83	84	85	86	87	
.	.	.	.	2	.	.	14 1 82 100
13 156	6 390	72 725	10 687	13	18 302	18 468	14 1 82 120
7 536	3 206	45 997	11 132	5	964	2 306	14 1 82 130
12 000	6 793	106 389	23 729	6	7 988	10 538	14 1 82 150
5 705	4 813	66 185	10 387	10	2 101	4 112	14 1 82 160
.	.	.	.	1	.	.	14 1 82 190
-	-	-	-	-	-	-	14 1 82 200
.	.	.	.	2	.	.	14 1 82 210
1 559	1 443	31 027	2 313	2	.	.	14 1 82 260
15 568	6 672	120 227	17 126	12	4 953	4 933	14 1 82 280
4 780	2 886	44 029	2 010	6	1 038	2 768	14 1 82 300
31 925	17 761	284 695	96 721	12	7 755	4 865	14 1 82 330
2 255	1 185	10 168	3 043	2	.	.	14 1 82 350
2 692	2 194	25 742	3 043	5	454	1 974	14 1 82 360
.	.	.	.	1	.	.	14 1 82 390
-	-	-	-	-	-	-	14 1 82 410
.	.	.	.	1	.	.	14 1 82 420
.	.	.	.	1	.	.	14 1 82 450
.	.	.	.	1	.	.	14 1 82 460
-	-	-	-	-	-	-	14 1 82 480
80 115	52 883	717 557	120 415	70	132 293	23 156	14 1 88
.	.	.	.	1	.	.	14 1 88 020
3 556	1 856	42 861	5 938	4	493	1 819	14 1 88 050
-	-	-	-	-	-	-	14 1 88 080
6 124	4 152	51 042	1 859	5	5 637	11 918	14 1 88 090
-	-	-	-	-	-	-	14 1 88 100
.	.	.	.	-	-	-	14 1 88 110
10 931	6 809	69 562	3 750	6	3 431	5 038	14 1 88 125
5 534	1 608	74 251	21 179	3	1 741	6 377	14 1 88 160
3 614	4 504	34 993	4 109	11	1 460	3 687	14 1 88 180
3 047	3 429	44 942	6 683	5	2 739	9 445	14 1 88 200
5 816	2 399	57 534	22 712	4	7 526	23 667	14 1 88 210
7 979	4 300	69 900	2 996	7	10 398	14 961	14 1 88 220
17 777	15 236	164 950	34 400	12	90 525	81 849	14 1 88 230
3 862	1 602	33 643	10 892	3	956	4 574	14 1 88 240
10 574	5 895	58 116	5 896	9	7 350	8 952	14 1 88 260
126 802	66 541	989 179	265 139	84	83 846	10 007	14 1 91
30 109	20 658	296 955	123 838	13	29 466	16 573	14 1 91 040
15 920	8 569	103 023	16 294	13	9 501	7 220	14 1 91 050
9 563	3 082	81 497	3 964	3	3 052	5 190	14 1 91 070
.	.	.	.	-	-	-	14 1 91 080
.	.	.	.	-	-	-	14 1 91 090
4 201	2 187	31 607	11 209	5	2 085	5 666	14 1 91 120
.	.	.	.	1	.	.	14 1 91 180
1 659	801	15 292	6 225	1	.	.	14 1 91 190
3 231	1 254	24 447	3 249	4	645	2 945	14 1 91 220

Regierungsbezirk Chemnitz

Schlüsselnummer	Kreisfreie Stadt Landkreis Gemeinde	Bauhauptgewerbe		
		Juni 2005 (Totalerhebung)		
		Betriebe	tätige Personen	Gesamtumsatz 2004 in 1 000 €
		88	89	90
Noch: Landkreis Mittweida				
14 1 82 100	Erlau	9	112	9 109
14 1 82 120	Frankenberg, Stadt	30	151	8 443
14 1 82 130	Geringswalde, Stadt	7	41	2 326
14 1 82 150	Hainichen, Stadt	12	168	16 750
14 1 82 160	Hartmannsdorf	10	106	7 403
14 1 82 190	Königsfeld	6	28	1 890
14 1 82 200	Königshain-Wiederau	7	29	1 469
14 1 82 210	Kriebstein	1	.	.
14 1 82 260	Lunzenau, Stadt	5	29	1 725
14 1 82 280	Mittweida, Stadt	10	76	5 169
14 1 82 300	Mühlau	9	116	6 618
14 1 82 330	Penig, Stadt	20	250	24 854
14 1 82 350	Rochlitz, Stadt	9	162	10 854
14 1 82 360	Rossau	7	39	3 615
14 1 82 390	Seelitz	5	14	893
14 1 82 410	Striegistal	-	-	-
14 1 82 420	Taura	5	22	1 317
14 1 82 450	Tiefenbach	2	.	.
14 1 82 460	Wechselburg	7	24	1 510
14 1 82 480	Zettlitz	2	.	.
14 1 88	Landkreis Stollberg	143	1 196	103 249
14 1 88 020	Auerbach	2	.	.
14 1 88 050	Burkhardtsdorf	18	125	7 801
14 1 88 080	Erlbach-Kirchberg	2	.	.
14 1 88 090	Gornsdorf	4	21	3 413
14 1 88 100	Hohndorf	3	17	693
14 1 88 110	Hormersdorf	1	.	.
14 1 88 125	Jahnsdorf/Erzgeb.	20	113	6 828
14 1 88 160	Lugau/Erzgeb., Stadt	6	27	1 343
14 1 88 180	Neukirchen/Erzgeb.	14	231	34 129
14 1 88 200	Niederdorf	5	85	6 341
14 1 88 210	Niederwürschnitz	2	.	.
14 1 88 220	Oelsnitz/Erzgeb., Stadt	23	209	17 272
14 1 88 230	Stollberg/Erzgeb., Stadt	12	68	3 913
14 1 88 240	Thalheim/Erzgeb., Stadt	8	69	4 521
14 1 88 260	Zwönitz, Stadt	23	195	14 983
14 1 91	Landkreis Aue-Schwarzenberg	229	1 890	150 468
14 1 91 040	Aue, Stadt	23	257	28 470
14 1 91 050	Grünhain-Beierfeld, Stadt	14	88	4 213
14 1 91 070	Bernsbach	7	26	1 105
14 1 91 080	Bockau	4	13	536
14 1 91 090	Breitenbrunn/Erzgeb.	12	85	7 864
14 1 91 120	Eibenstock, Stadt	9	60	3 320
14 1 91 180	Johanngeorgenstadt, Stadt	6	40	2 117
14 1 91 190	Lauter/Sa., Stadt	11	68	4 890
14 1 91 220	Lößnitz, Stadt	18	109	5 973

Regierungsbezirk Chemnitz

Ausbaugewerbe			Baugenehmigungen 2005				Schlüsselnummer
Juni 2005 (Jährliche Erhebung)			Errichtung neuer Gebäude				
Betriebe	tätige Personen	Gesamtumsatz 2004 in 1 000 €	Wohngebäude	darunter mit		Nichtwohngebäude	
				1 Wohnung	2 Wohnungen		
91	92	93	94	95	96	97	
1	.	.	4	4	-	4	14 1 82 100
6	132	8 946	14	14	-	7	14 1 82 120
1	.	.	8	7	1	3	14 1 82 130
5	133	13 331	12	12	-	4	14 1 82 150
1	.	.	3	3	-	5	14 1 82 160
-	-	-	2	1	1	1	14 1 82 190
1	.	.	-	-	-	3	14 1 82 200
1	.	.	4	3	1	2	14 1 82 210
1	.	.	4	4	-	3	14 1 82 260
3	72	3 325	13	11	2	12	14 1 82 280
1	.	.	10	10	-	3	14 1 82 300
5	114	6 585	11	11	-	6	14 1 82 330
2	.	.	5	5	-	3	14 1 82 350
1	.	.	11	11	-	2	14 1 82 360
1	.	.	2	2	-	-	14 1 82 390
1	.	.	3	3	-	-	14 1 82 410
-	-	-	-	-	-	-	14 1 82 420
-	-	-	5	4	-	2	14 1 82 450
2	.	.	-	-	-	2	14 1 82 460
1	.	.	-	-	-	1	14 1 82 480
30	693	48 730	90	78	9	37	14 1 88
-	-	-	6	6	-	1	14 1 88 020
1	.	.	2	2	-	-	14 1 88 050
2	.	.	1	1	-	-	14 1 88 080
1	.	.	3	3	-	2	14 1 88 090
2	.	.	5	4	1	-	14 1 88 100
-	-	-	3	3	-	1	14 1 88 110
2	.	.	6	4	2	6	14 1 88 125
1	.	.	12	12	-	6	14 1 88 160
4	73	6 968	6	5	1	5	14 1 88 180
2	.	.	2	-	-	3	14 1 88 200
1	.	.	5	4	-	-	14 1 88 210
6	259	17 904	9	8	1	2	14 1 88 220
3	40	2 557	14	12	2	6	14 1 88 230
3	37	2 253	2	2	-	-	14 1 88 240
2	.	.	14	12	2	5	14 1 88 260
32	624	47 300	79	66	12	22	14 1 91
6	109	7 307	2	2	-	4	14 1 91 040
1	.	.	6	5	1	1	14 1 91 050
1	.	.	2	2	-	-	14 1 91 070
-	-	-	2	2	-	1	14 1 91 080
1	.	.	7	7	-	1	14 1 91 090
1	.	.	3	3	-	1	14 1 91 120
3	44	2 567	2	1	1	-	14 1 91 180
2	.	.	4	4	-	-	14 1 91 190
2	.	.	6	2	3	1	14 1 91 220

Regierungsbezirk Chemnitz

Schlüsselnummer	Kreisfreie Stadt Landkreis Gemeinde	Baugenehmigungen 2005					Wohnfläche in m ²
		Wohnungen in Wohn- und Nichtwohnggeb.	davon mit ... Räumen				
			1 und 2	3	4	5 und mehr	
		98	99	100	101	102	103
Noch: Landkreis Mittweida							
14 1 82 100	Erlau	4	-	-	1	3	424
14 1 82 120	Frankenberg, Stadt	24	10	2	-2	14	2 533
14 1 82 130	Geringswalde, Stadt	25	22	-5	2	6	1 592
14 1 82 150	Hainichen, Stadt	18	2	1	2	13	2 504
14 1 82 160	Hartmannsdorf	4	-	-	1	3	493
14 1 82 190	Königsfeld	5	-	1	1	3	573
14 1 82 200	Königshain-Wiederau	-	-	-	-	-	18
14 1 82 210	Kriebstein	5	-	1	1	3	690
14 1 82 260	Lunzenau, Stadt	1	-2	-4	-1	8	947
14 1 82 280	Mittweida, Stadt	15	-	1	2	12	1 784
14 1 82 300	Mühlau	10	-	-	1	9	1 255
14 1 82 330	Penig, Stadt	15	1	2	-	12	1 807
14 1 82 350	Rochlitz, Stadt	5	-	-1	-2	8	860
14 1 82 360	Rossau	13	-	-	2	11	1 676
14 1 82 390	Seelitz	2	-	-	-	2	177
14 1 82 410	Striegistal	3	-	-	-	3	485
14 1 82 420	Taura	1	-	-	-	1	162
14 1 82 450	Tiefenbach	8	-	1	3	4	1 028
14 1 82 460	Wechselburg	-	-	-	-	-	19
14 1 82 480	Zettlitz	-	-	-	-	-	5
14 1 88	Landkreis Stollberg	81	-29	-5	31	84	14 245
14 1 88 020	Auerbach	6	-	-	-	6	804
14 1 88 050	Burkhardtsdorf	2	-	-2	-2	6	587
14 1 88 080	Erlbach-Kirchberg	1	-	-	-	1	180
14 1 88 090	Gornsdorf	2	-	-	-1	3	226
14 1 88 100	Hohndorf	6	-	-	2	4	575
14 1 88 110	Hormersdorf	3	-	-2	-	5	493
14 1 88 125	Jahnsdorf/Erzgeb.	10	1	2	2	5	1 075
14 1 88 160	Lugau/Erzgeb., Stadt	12	-	-	3	9	1 491
14 1 88 180	Neukirchen/Erzgeb.	10	-3	2	5	6	1 334
14 1 88 200	Niederdorf	13	-	-	12	1	1 027
14 1 88 210	Niederwürschnitz	12	1	2	4	5	1 066
14 1 88 220	Oelsnitz/Erzgeb., Stadt	18	2	3	2	11	1 864
14 1 88 230	Stollberg/Erzgeb., Stadt	-36	-30	-4	-1	-1	339
14 1 88 240	Thalheim/Erzgeb., Stadt	1	-	-3	-	4	180
14 1 88 260	Zwönitz, Stadt	21	-	-3	5	19	3 004
14 1 91	Landkreis Aue-Schwarzenberg	112	6	-2	8	100	14 787
14 1 91 040	Aue, Stadt	5	-	-	-1	6	952
14 1 91 050	Grünhain-Beierfeld, Stadt	9	2	-1	1	7	1 214
14 1 91 070	Bernsbach	2	-	-1	-	3	337
14 1 91 080	Bockau	2	-	-	-	2	290
14 1 91 090	Breitenbrunn/Erzgeb.	7	1	-	-1	7	812
14 1 91 120	Eibenstock, Stadt	5	-	-	1	4	649
14 1 91 180	Johanngeorgenstadt, Stadt	3	-	-	-	3	384
14 1 91 190	Lauter/Sa., Stadt	4	-	-	1	3	484
14 1 91 220	Lößnitz, Stadt	14	-	1	3	10	1 679

Regierungsbezirk Chemnitz

Baufertigstellungen 2005									Schlüsselnummer
Errichtung neuer Gebäude			Wohnungen in Wohn- und Nichtwohngeb.	davon mit ... Räumen				Wohnfläche in m ²	
Wohngebäude	dar. mit 1 und 2 Wohnungen	Nichtwohngebäude		1 und 2	3	4	5 und mehr		
104	105	106	107	108	109	110	111	112	
2	2	2	6	-	-	1	5	1 132	14 1 82 100
24	24	7	32	-	1	3	28	3 910	14 1 82 120
3	3	-	21	22	-6	4	1	1 121	14 1 82 130
16	13	7	29	7	10	-6	18	3 164	14 1 82 150
9	9	1	9	-	-5	5	9	1 158	14 1 82 160
1	1	2	3	-	-	-	3	590	14 1 82 190
2	2	3	5	1	-	1	3	497	14 1 82 200
3	3	-	5	-	-	-	5	497	14 1 82 210
4	4	1	6	-1	-	-	7	943	14 1 82 260
12	11	8	28	1	6	4	17	2 794	14 1 82 280
9	9	2	10	-	-	3	7	1 173	14 1 82 300
14	13	4	17	-	-	2	15	2 230	14 1 82 330
4	3	3	8	3	1	-1	5	889	14 1 82 350
11	11	1	11	-	-	1	10	1 357	14 1 82 360
2	2	1	3	-	-	-	3	410	14 1 82 390
-	-	-	2	-	-	1	1	253	14 1 82 410
-	-	-	-	-	-	-	-	-	14 1 82 420
7	7	-	8	-	-1	-	9	1 103	14 1 82 450
-	-	-	-	-	-	-	-	19	14 1 82 460
2	2	1	2	-	-	1	1	618	14 1 82 480
116	114	27	161	3	5	29	124	18 536	14 1 88
3	3	2	3	-	-1	1	3	355	14 1 88 020
6	6	-	8	-	-1	2	7	978	14 1 88 050
3	3	-	6	1	1	-2	6	645	14 1 88 080
2	2	-	1	-	-	-	1	166	14 1 88 090
8	8	-	9	-1	-	2	8	1 178	14 1 88 100
1	1	-	2	-	1	-	1	244	14 1 88 110
9	9	4	13	2	-2	4	9	1 365	14 1 88 125
12	12	2	13	-	-	1	12	1 498	14 1 88 160
17	17	3	22	1	-1	8	14	2 310	14 1 88 180
-	-	1	-	-	-	-	-	-	14 1 88 200
4	3	1	13	-	4	5	4	1 041	14 1 88 210
18	18	5	33	1	7	7	18	3 277	14 1 88 220
7	7	6	5	-1	-3	-5	14	1 445	14 1 88 230
7	6	-	9	-	-	1	8	997	14 1 88 240
19	19	3	24	-	-	5	19	3 037	14 1 88 260
140	133	39	245	47	7	27	164	25 888	14 1 91
8	7	6	8	2	-15	-	21	1 748	14 1 91 040
9	8	4	18	-	-	9	9	1 851	14 1 91 050
3	3	1	5	-	-	-1	6	861	14 1 91 070
1	1	-	2	1	1	-2	2	197	14 1 91 080
7	7	1	19	14	1	2	2	747	14 1 91 090
1	1	4	0	-	1	-1	-	206	14 1 91 120
7	7	3	10	-	1	1	8	1 135	14 1 91 180
3	3	1	5	-1	1	1	4	574	14 1 91 190
11	10	2	18	1	4	-	13	1 899	14 1 91 220

Regierungsbezirk Chemnitz

Schlüsselnummer	Kreisfreie Stadt Landkreis Gemeinde	Fortschreibung des Gebäude- und Wohnungsbestandes				
		Bestand an Wohnge- bäuden	darunter mit 1 oder 2 Wohnungen	Bestand an Wohnungen in		
				insge- samt	davon mit ... Räumen	
					1	2
		113	114	115	116	117
Noch: Landkreis Mittweida						
14 1 82 100	Erlau	1 034	958	1 555	2	39
14 1 82 120	Frankenberg, Stadt	2 963	1 971	9 315	200	505
14 1 82 130	Geringswalde, Stadt	1 240	953	2 656	7	99
14 1 82 150	Hainichen, Stadt	2 208	1 724	5 272	22	315
14 1 82 160	Hartmannsdorf	1 000	721	2 526	7	146
14 1 82 190	Königsfeld	475	453	670	3	13
14 1 82 200	Königshain-Wiederau	830	770	1 300	1	38
14 1 82 210	Kriebstein	736	671	1 229	1	32
14 1 82 260	Lunzenau, Stadt	1 347	1 093	2 739	10	101
14 1 82 280	Mittweida, Stadt	3 033	2 009	9 209	265	336
14 1 82 300	Mühlau	623	536	1 130	5	33
14 1 82 330	Penig, Stadt	2 460	1 932	5 515	28	180
14 1 82 350	Rochlitz, Stadt	1 258	828	3 872	164	155
14 1 82 360	Rossau	1 021	913	1 756	4	45
14 1 82 390	Seelitz	630	598	900	4	25
14 1 82 410	Striegistal	549	512	842	1	22
14 1 82 420	Taura	733	605	1 376	11	44
14 1 82 450	Tiefenbach	1 002	890	1 699	3	54
14 1 82 460	Wechselburg	626	553	1 057	8	24
14 1 82 480	Zettlitz	274	257	424	-	3
14 1 88	Landkreis Stollberg	18 242	13 157	47 017	374	2 581
14 1 88 020	Auerbach	623	441	1 563	2	92
14 1 88 050	Burkhardttsdorf	1 614	1 262	3 527	12	253
14 1 88 080	Erlbach-Kirchberg	495	456	803	1	23
14 1 88 090	Gornsdorf	512	386	1 243	38	60
14 1 88 100	Hohndorf	856	544	2 141	14	60
14 1 88 110	Hormersdorf	382	306	801	7	40
14 1 88 125	Jahnsdorf/Erzgeb.	1 472	1 257	2 798	36	113
14 1 88 160	Lugau/Erzgeb., Stadt	1 290	761	4 271	10	217
14 1 88 180	Neukirchen/Erzgeb.	1 634	1 270	3 706	134	125
14 1 88 200	Niederdorf	319	258	641	1	17
14 1 88 210	Niederwürschnitz	675	454	1 634	4	57
14 1 88 220	Oelsnitz/Erzgeb., Stadt	2 694	1 791	7 096	41	290
14 1 88 230	Stollberg/Erzgeb., Stadt	2 250	1 568	7 114	57	734
14 1 88 240	Thalheim/Erzgeb., Stadt	1 223	740	3 957	9	251
14 1 88 260	Zwönitz, Stadt	2 203	1 663	5 722	8	249
14 1 91	Landkreis Aue-Schwarzenberg	23 824	16 226	70 389	1 026	4 029
14 1 91 040	Aue, Stadt	2 507	1 221	10 949	90	701
14 1 91 050	Grünhain-Beierfeld, Stadt	1 425	1 064	3 284	6	117
14 1 91 070	Bernsbach	1 066	864	2 212	11	57
14 1 91 080	Bockau	658	530	1 309	8	54
14 1 91 090	Breitenbrunn/Erzgeb.	740	552	1 816	12	103
14 1 91 120	Eibenstock, Stadt	1 293	817	3 586	7	187
14 1 91 180	Johanngeorgenstadt, Stadt	1 020	582	3 809	104	361
14 1 91 190	Lauter/Sa., Stadt	1 096	778	2 631	12	145
14 1 91 220	Lößnitz, Stadt	1 768	1 228	5 954	349	522

Regierungsbezirk Chemnitz

am 31. Dezember 2005								Schlüssel- nummer
Wohn- und Nichtwohngebäuden							Wohnungen je 1 000 Einwohner	
davon mit ... Räumen					Wohnfläche in 1 000 m ²			
3	4	5	6	7 und mehr		darin Räume	124	
118	119	120	121	122	123	124	125	
264	451	372	233	194	1 517	1 307	429	14 1 82 100
2 689	3 440	1 560	568	353	2 705	6 317	557	14 1 82 120
621	988	541	237	163	1 231	1 881	529	14 1 82 130
1 350	1 962	963	361	299	2 327	3 676	555	14 1 82 150
703	835	539	192	104	807	1 777	530	14 1 82 160
97	189	172	110	86	686	579	384	14 1 82 190
227	378	280	190	186	1 420	1 071	429	14 1 82 200
286	414	253	144	99	741	922	469	14 1 82 210
813	972	495	226	122	929	1 904	535	14 1 82 260
2 465	3 373	1 788	670	312	2 369	6 027	561	14 1 82 280
294	351	248	119	80	610	860	477	14 1 82 300
1 373	1 989	1 049	574	322	2 491	3 943	530	14 1 82 330
1 048	1 527	601	236	141	1 073	2 594	577	14 1 82 350
319	607	401	207	173	1 341	1 377	448	14 1 82 360
118	273	219	144	117	921	768	427	14 1 82 390
146	205	217	154	97	792	704	406	14 1 82 410
388	450	253	136	94	710	1 010	524	14 1 82 420
360	566	387	207	122	921	1 301	478	14 1 82 450
159	322	291	160	93	718	843	479	14 1 82 460
60	149	99	59	54	428	359	481	14 1 82 480
12 523	16 916	8 443	3 768	2 412	18 284	32 100	525	14 1 88
430	607	266	100	66	505	1 042	523	14 1 88 020
987	1 085	630	332	228	1 711	2 459	510	14 1 88 050
170	231	187	97	94	695	632	438	14 1 88 080
376	389	193	112	75	580	847	549	14 1 88 090
625	767	370	208	97	737	1 515	536	14 1 88 100
166	263	166	81	78	603	624	496	14 1 88 110
546	816	677	367	243	1 836	2 131	466	14 1 88 125
1 119	1 880	627	283	135	1 018	2 773	560	14 1 88 160
986	1 244	652	320	245	1 885	2 611	499	14 1 88 180
164	223	137	66	33	253	459	472	14 1 88 200
448	648	275	134	68	504	1 096	547	14 1 88 210
2 317	2 422	1 237	494	295	2 207	4 671	562	14 1 88 220
1 742	2 660	1 127	452	342	2 588	4 650	559	14 1 88 230
945	1 485	845	282	140	1 097	2 633	532	14 1 88 240
1 502	2 196	1 054	440	273	2 065	3 954	489	14 1 88 260
18 918	23 945	12 831	6 064	3 576	26 875	47 442	538	14 1 91
2 770	3 952	2 402	613	421	3 092	7 020	597	14 1 91 040
716	1 118	623	379	325	2 395	2 303	493	14 1 91 050
574	715	482	238	135	1 015	1 646	478	14 1 91 070
365	417	240	136	89	666	903	502	14 1 91 080
496	676	279	154	96	717	1 295	393	14 1 91 090
1 071	1 237	653	278	153	1 154	2 507	545	14 1 91 120
1 345	1 325	415	167	92	701	2 501	704	14 1 91 180
788	824	481	237	144	1 070	1 818	530	14 1 91 190
1 434	1 692	969	647	341	2 516	3 766	574	14 1 91 220

Regierungsbezirk Chemnitz

Schlüsselnummer	Kreisfreie Stadt Landkreis Gemeinde	Tourismus 2005				Straßenverkehrsunfälle insgesamt (ohne sonst.)
		geöffnete Beherbergungsstätten	angebotene Gästebetten	Ankünfte	Übernachtungen	
		126	127	128	129	130
Noch: Landkreis Mittweida						
14 1 82 100	Erlau	2	.	.	.	32
14 1 82 120	Frankenberg, Stadt	9	350	12 203	22 112	99
14 1 82 130	Geringswalde, Stadt	2	.	.	.	22
14 1 82 150	Hainichen, Stadt	2	.	.	.	97
14 1 82 160	Hartmannsdorf	3	213	14 684	25 104	34
14 1 82 190	Königsfeld	-	-	-	-	7
14 1 82 200	Königshain-Wiederau	-	-	-	-	6
14 1 82 210	Kriebstein	3	198	6 822	14 553	13
14 1 82 260	Lunzenau, Stadt	2	.	.	.	18
14 1 82 280	Mittweida, Stadt	10	417	14 500	32 164	56
14 1 82 300	Mühlau	-	-	-	-	9
14 1 82 330	Penig, Stadt	3	94	2 398	5 628	70
14 1 82 350	Rochlitz, Stadt	1	.	.	.	34
14 1 82 360	Rossau	1	.	.	.	37
14 1 82 390	Seelitz	2	.	.	.	21
14 1 82 410	Striegistal	1	.	.	.	28
14 1 82 420	Taura	-	-	-	-	12
14 1 82 450	Tiefenbach	-	-	-	-	15
14 1 82 460	Wechselburg	4	69	3 177	8 274	13
14 1 82 480	Zettlitz	-	-	-	-	2
14 1 88	Landkreis Stollberg	35	1 146	39 288	103 440	505
14 1 88 020	Auerbach	2	.	.	.	9
14 1 88 050	Burkhardtsdorf	1	.	.	.	27
14 1 88 080	Erlbach-Kirchberg	2	.	.	.	14
14 1 88 090	Gornsdorf	1	.	.	.	6
14 1 88 100	Hohndorf	2	.	.	.	18
14 1 88 110	Hormersdorf	2	.	.	.	2
14 1 88 125	Jahnsdorf/Erzgeb.	4	95	3 055	6 481	50
14 1 88 160	Lugau/Erzgeb., Stadt	-	-	-	-	30
14 1 88 180	Neukirchen/Erzgeb.	2	.	.	.	22
14 1 88 200	Niederdorf	-	-	-	-	20
14 1 88 210	Niederwürschnitz	1	.	.	.	26
14 1 88 220	Oelsnitz/Erzgeb., Stadt	1	.	.	.	70
14 1 88 230	Stollberg/Erzgeb., Stadt	6	126	5 694	10 313	99
14 1 88 240	Thalheim/Erzgeb., Stadt	4	192	5 294	26 267	37
14 1 88 260	Zwönitz, Stadt	7	210	7 889	17 278	75
14 1 91	Landkreis Aue-Schwarzenberg	93	3 946	162 331	483 256	571
14 1 91 040	Aue, Stadt	3	110	7 604	16 602	120
14 1 91 050	Grünhain-Beierfeld, Stadt	5	214	5 273	30 585	27
14 1 91 070	Bernsbach	-	-	.	.	9
14 1 91 080	Bockau	1	.	.	.	8
14 1 91 090	Breitenbrunn/Erzgeb.	8	627	30 689	101 459	21
14 1 91 120	Eibenstock, Stadt	16	669	31 197	98 006	29
14 1 91 180	Johanngeorgenstadt, Stadt	12	453	12 175	38 579	28
14 1 91 190	Lauter/Sa., Stadt	3	110	4 456	11 111	20
14 1 91 220	Lößnitz, Stadt	4	61	1 565	3 609	46

Regierungsbezirk Chemnitz

Schwerwiegende Unfälle mit Sachschaden 2005		Straßenverkehrsunfälle mit Personenschaden 2005				Kraftfahrzeugbestand am 1. Januar 2006			Schlüsselnummer
im engeren Sinne	unter Alkoholeinwirkung	insgesamt	verunglückte Personen			insgesamt	darunter		
			Getötete	Schwerverletzte	Leichtverletzte		Pkw	Krafträder	
131	132	133	134	135	136	137	138	139	
7	2	23	1	5	22	3 006	2 330	207	14 1 82 100
44	2	53	-	27	82	11 142	9 572	661	14 1 82 120
5	3	14	-	9	9	3 511	2 963	240	14 1 82 130
44	3	50	-	24	50	7 018	5 802	389	14 1 82 150
14	2	18	1	7	15	4 018	3 123	164	14 1 82 160
1	1	5	-	3	2	1 456	1 186	86	14 1 82 190
1	-	5	-	2	3	2 394	1 965	174	14 1 82 200
1	-	12	-	4	9	2 049	1 680	130	14 1 82 210
7	2	9	-	5	5	3 522	2 978	260	14 1 82 260
21	3	32	4	11	27	10 373	8 972	531	14 1 82 280
2	-	7	-	3	8	1 949	1 592	99	14 1 82 300
26	5	39	-	26	27	7 457	6 135	517	14 1 82 330
5	2	27	-	6	24	4 577	3 952	251	14 1 82 350
15	1	21	-	6	25	3 144	2 534	187	14 1 82 360
6	-	15	2	7	15	1 732	1 464	101	14 1 82 390
15	1	12	2	7	10	1 514	1 235	103	14 1 82 410
4	1	7	-	4	3	1 943	1 635	121	14 1 82 420
6	-	9	-	4	13	2 611	2 168	166	14 1 82 450
5	-	8	-	7	3	1 681	1 384	116	14 1 82 460
1	-	1	-	1	-	905	634	64	14 1 82 480
152	34	319	8	132	294	62 104	52 933	3 584	14 1 88
1	-	8	-	4	9	1 960	1 732	113	14 1 88 020
10	2	15	1	7	15	4 953	4 231	286	14 1 88 050
2	2	10	-	5	7	1 496	1 176	128	14 1 88 080
3	1	2	-	-	2	1 580	1 321	110	14 1 88 090
6	1	11	1	1	10	2 583	2 274	179	14 1 88 100
-	-	2	1	2	1	1 215	1 023	88	14 1 88 110
13	2	35	-	19	32	4 641	3 870	310	14 1 88 125
4	6	20	-	6	18	4 918	4 344	239	14 1 88 160
4	4	14	-	2	13	5 789	4 819	322	14 1 88 180
11	-	9	-	7	5	1 332	1 053	69	14 1 88 200
6	1	19	-	3	22	2 044	1 727	136	14 1 88 210
21	4	45	2	19	38	8 543	7 320	495	14 1 88 220
41	5	53	2	19	61	8 494	7 353	383	14 1 88 230
9	2	26	-	12	17	4 589	4 050	224	14 1 88 240
21	4	50	1	26	44	7 935	6 615	501	14 1 88 260
177	40	354	4	142	345	86 989	75 325	4 493	14 1 91
27	6	87	-	35	90	11 162	9 887	466	14 1 91 040
9	3	15	-	6	15	4 590	3 928	275	14 1 91 050
4	1	4	-	2	3	3 181	2 765	197	14 1 91 070
1	1	6	-	1	7	1 763	1 510	113	14 1 91 080
9	3	9	-	6	8	3 053	2 657	147	14 1 91 090
10	1	18	1	9	12	3 861	3 339	214	14 1 91 120
15	1	12	-	9	11	3 313	2 918	175	14 1 91 180
7	1	12	-	5	13	3 365	2 933	172	14 1 91 190
15	3	28	-	11	27	6 977	6 092	336	14 1 91 220

Regierungsbezirk Chemnitz

Schlüsselnummer	Kreisfreie Stadt Landkreis Gemeinde	Ist-Aufkommen an Gemeindesteuern 2005 in 1 000 €				
		Grundsteuer A	Grundsteuer B	Gewerbesteuer	Gemeindeanteil an der Einkommensteuer	Gemeindeanteil an der Umsatzsteuer
		140	141	142	143	144
Noch: Landkreis Mittweida						
14 1 82 100	Erlau	46	219	-199	209	68
14 1 82 120	Frankenberg, Stadt	56	1 393	2 201	1 296	346
14 1 82 130	Geringswalde, Stadt	39	469	727	285	78
14 1 82 150	Hainichen, Stadt	59	826	1 286	659	318
14 1 82 160	Hartmannsdorf	8	763	4 253	363	279
14 1 82 190	Königsfeld	46	100	124	98	26
14 1 82 200	Königshain-Wiederau	43	184	81	168	27
14 1 82 210	Kriebstein	17	181	278	174	66
14 1 82 260	Lunzenau, Stadt	33	387	219	277	55
14 1 82 280	Mittweida, Stadt	45	1 482	5 554	1 185	682
14 1 82 300	Mühlau	7	289	817	196	72
14 1 82 330	Penig, Stadt	81	1 072	3 635	781	389
14 1 82 350	Rochlitz, Stadt	26	566	1 463	606	198
14 1 82 360	Rossau	49	351	627	237	79
14 1 82 390	Seelitz	47	126	65	102	19
14 1 82 410	Striegistal	35	119	24	95	8
14 1 82 420	Taura	21	187	195	183	30
14 1 82 450	Tiefenbach	19	204	49	161	48
14 1 82 460	Wechselburg	37	128	130	136	29
14 1 82 480	Zettlitz	25	59	963	56	26
14 1 88	Landkreis Stollberg	149	6 126	15 854	6 031	1 815
14 1 88 020	Auerbach	5	226	248	166	38
14 1 88 050	Burkhardtsdorf	10	446	379	498	130
14 1 88 080	Erlbach-Kirchberg	13	102	41	101	15
14 1 88 090	Gornsdorf	2	170	750	133	45
14 1 88 100	Hohndorf	3	251	159	217	37
14 1 88 110	Hormersdorf	4	93	92	97	15
14 1 88 125	Jahnsdorf/Erzgeb.	20	426	569	505	98
14 1 88 160	Lugau/Erzgeb., Stadt	4	485	925	495	135
14 1 88 180	Neukirchen/Erzgeb.	15	505	1 305	710	168
14 1 88 200	Niederdorf	6	151	1 353	101	82
14 1 88 210	Niederwürschnitz	3	296	1 188	195	77
14 1 88 220	Oelsnitz/Erzgeb., Stadt	13	769	955	719	213
14 1 88 230	Stollberg/Erzgeb., Stadt	18	943	3 469	991	382
14 1 88 240	Thalheim/Erzgeb., Stadt	4	535	2 626	438	136
14 1 88 260	Zwönitz, Stadt	28	730	1 795	666	243
14 1 91	Landkreis Aue-Schwarzenberg	134	9 580	19 814	8 241	2 739
14 1 91 040	Aue, Stadt	6	1 469	3 879	1 279	714
14 1 91 050	Grünhain-Beierfeld, Stadt	6	516	1 543	348	153
14 1 91 070	Bernsbach	3	298	751	288	46
14 1 91 080	Bockau	5	138	95	141	23
14 1 91 090	Breitenbrunn/Erzgeb.	6	308	398	291	56
14 1 91 120	Eibenstock, Stadt	17	436	818	297	97
14 1 91 180	Johanngeorgenstadt, Stadt	5	526	265	357	75
14 1 91 190	Lauter/Sa., Stadt	6	328	659	287	79
14 1 91 220	Lößnitz, Stadt	12	689	1 098	638	169

Regierungsbezirk Chemnitz

Hebesätze in %			Realsteuer- aufbringungs- kraft 2005	Steuereinnahmekraft 2005		Schuldenstand am 31.12.2005		Personal- stand am 30. Juni 2005	Schlüssel- nummer
Grund- steuer A	Grund- steuer B	Gewerbe- steuer		insgesamt	je Einwohner	insgesamt	je Einwohner		
				1 000 €	1 000 €	€	€		
145	146	147	148	149	150	151	152	153	
300	330	380	123	422	116	13	4	24	14 1 82 100
300	440	375	3 881	5 264	312	4 600	273	156	14 1 82 120
350	500	375	1 249	1 527	301	4 148	819	34	14 1 82 130
310	400	370	2 407	3 230	339	3 847	404	72	14 1 82 150
350	540	340	5 805	5 896	1 225	3 624	753	17	14 1 82 160
330	360	380	299	409	233	259	148	2	14 1 82 190
300	370	375	352	537	177	652	215	20	14 1 82 200
300	375	375	537	743	279	853	320	26	14 1 82 210
330	460	380	639	945	184	2 197	427	29	14 1 82 260
300	420	390	7 493	8 733	531	4 186	254	171	14 1 82 280
280	530	370	1 161	1 332	571	1 314	563	15	14 1 82 300
300	460	365	5 228	5 959	566	6 686	636	90	14 1 82 330
300	400	380	2 243	2 877	424	2 668	394	59	14 1 82 350
330	420	375	1 104	1 346	345	1 271	326	29	14 1 82 360
330	380	360	264	376	179	-	-	10	14 1 82 390
320	400	375	191	291	139	1 669	796	21	14 1 82 410
270	440	380	423	613	233	2 163	821	10	14 1 82 420
300	360	370	323	527	148	999	280	34	14 1 82 450
330	375	360	332	481	216	1 226	550	10	14 1 82 460
300	380	380	1 141	1 112	1 259	117	133	1	14 1 82 480
283	380	383	24 403	30 428	338	96 673	1 074	1 057	14 1 88
345	435	400	491	667	222	2 742	911	25	14 1 88 020
275	360	370	982	1 565	225	5 661	815	65	14 1 88 050
250	330	350	200	311	168	588	317	6	14 1 88 080
280	370	400	981	1 075	472	1 564	686	21	14 1 88 090
280	420	370	444	679	168	2 953	729	29	14 1 88 100
270	350	370	225	326	200	1 195	734	12	14 1 88 110
280	370	370	1 165	1 701	281	4 835	800	52	14 1 88 125
300	390	390	1 535	2 060	267	8 043	1 043	75	14 1 88 160
300	365	350	2 168	2 881	386	5 044	675	66	14 1 88 180
285	370	375	1 679	1 704	1 250	1 531	1 123	6	14 1 88 200
290	390	400	1 567	1 709	569	4 682	1 559	26	14 1 88 210
280	380	390	1 921	2 744	217	6 771	536	37	14 1 88 220
290	380	375	4 941	5 908	460	16 728	1 302	74	14 1 88 230
290	390	400	3 324	3 609	481	10 698	1 426	37	14 1 88 240
280	380	390	2 781	3 488	298	4 924	421	159	14 1 88 260
306	383	382	32 673	41 368	314	130 173	987	1 740	14 1 91
280	370	390	5 874	7 428	402	13 855	749	230	14 1 91 040
280	380	370	2 331	2 649	399	6 927	1 044	61	14 1 91 050
280	370	380	1 176	1 423	304	3 681	786	23	14 1 91 070
400	380	350	276	428	164	2 297	881	-	14 1 91 080
280	380	370	809	1 108	238	2 677	576	75	14 1 91 090
400	350	380	1 453	1 752	264	7 235	1 088	100	14 1 91 120
350	460	380	797	1 199	218	10 490	1 911	62	14 1 91 180
280	375	380	1 110	1 400	281	4 118	826	62	14 1 91 190
270	370	380	2 030	2 710	261	4 876	469	84	14 1 91 220

Regierungsbezirk Chemnitz

Schlüsselnummer	Kreisfreie Stadt Landkreis Gemeinde	Berein. Einnahmen der öffentlichen Kommunalhaushalte 2005 in 1 000 €				
		insgesamt	Einnahmen der laufenden Rechnung	darunter		Einnahmen der Kapital- rechnung
				Schlüsselzu- weis. v. Land	Gebühren, zweckg. Abg.	
		154	155	156	157	158
Noch: Landkreis Mittweida						
14 1 82 100	Erlau	2 022	1 996	851	125	25
14 1 82 120	Frankenberg, Stadt	16 221	14 796	5 990	1 052	1 425
14 1 82 130	Geringswalde, Stadt	4 095	3 682	1 134	102	413
14 1 82 150	Hainichen, Stadt	8 677	7 084	2 178	286	1 592
14 1 82 160	Hartmannsdorf	6 521	6 231	0	116	289
14 1 82 190	Königsfeld	1 231	1 189	412	1	42
14 1 82 200	Königshain-Wiederau	2 132	1 991	867	53	141
14 1 82 210	Kriebstein	3 312	2 738	642	115	574
14 1 82 260	Lunzenau, Stadt	3 334	3 177	1 535	56	157
14 1 82 280	Mittweida, Stadt	21 434	17 512	5 513	747	3 922
14 1 82 300	Mühlau	2 576	2 361	303	316	215
14 1 82 330	Penig, Stadt	11 983	9 798	1 845	461	2 185
14 1 82 350	Rochlitz, Stadt	7 874	6 204	1 912	244	1 670
14 1 82 360	Rossau	3 211	3 002	823	83	208
14 1 82 390	Seelitz	1 640	1 360	542	30	279
14 1 82 410	Striegistal	4 429	2 092	664	532	2 338
14 1 82 420	Taura	2 034	1 727	608	57	307
14 1 82 450	Tiefenbach	3 244	2 374	1 194	133	870
14 1 82 460	Wechselburg	1 644	1 509	616	29	135
14 1 82 480	Zettlitz	1 902	1 442	162	3	460
14 1 88	Landkreis Stollberg	142 230	114 910	45 567	4 343	27 319
14 1 88 020	Auerbach	2 478	2 395	1 071	107	83
14 1 88 050	Burkhardtswald	6 249	5 258	2 164	296	991
14 1 88 080	Erlbach-Kirchberg	1 037	1 017	469	22	20
14 1 88 090	Gornsdorf	2 307	1 867	78	28	440
14 1 88 100	Hohndorf	3 383	2 882	1 449	22	500
14 1 88 110	Hormersdorf	1 078	1 066	410	42	12
14 1 88 125	Jahnsdorf/Erzgeb.	4 671	4 403	1 647	262	269
14 1 88 160	Lugau/Erzgeb., Stadt	7 706	6 028	2 571	271	1 678
14 1 88 180	Neukirchen/Erzgeb.	6 233	5 974	1 884	382	259
14 1 88 200	Niederdorf	2 947	1 828	-	50	1 118
14 1 88 210	Niederwürschnitz	3 971	2 293	476	19	1 678
14 1 88 220	Oelsnitz/Erzgeb., Stadt	13 191	9 398	4 604	96	3 793
14 1 88 230	Stollberg/Erzgeb., Stadt	20 025	11 570	3 898	259	8 455
14 1 88 240	Thalheim/Erzgeb., Stadt	9 052	7 402	2 202	78	1 649
14 1 88 260	Zwönitz, Stadt	12 207	10 390	3 729	846	1 817
14 1 91	Landkreis Aue-Schwarzenberg	213 771	172 693	65 984	6 888	41 078
14 1 91 040	Aue, Stadt	20 769	15 997	3 454	1 119	4 772
14 1 91 050	Grünhain-Beierfeld, Stadt	7 013	5 840	1 344	291	1 172
14 1 91 070	Bernsbach	4 178	3 534	1 331	58	644
14 1 91 080	Bockau	3 979	1 943	813	56	2 036
14 1 91 090	Breitenbrunn/Erzgeb.	4 341	3 619	1 499	127	722
14 1 91 120	Eibenstock, Stadt	10 323	6 765	2 243	457	3 558
14 1 91 180	Johanngeorgenstadt, Stadt	7 194	4 892	1 788	186	2 303
14 1 91 190	Lauter/Sa., Stadt	4 021	3 800	1 497	201	221
14 1 91 220	Lößnitz, Stadt	9 189	7 483	3 407	254	1 706

Regierungsbezirk Chemnitz

Bereinigte Ausgaben der öffentlichen Kommunalhaushalte 2005 in 1 000 €							Finanzierungs- saldo 2005 in 1 000 €	Schlüssel- nummer
insgesamt	Ausgaben der laufenden Rechnung	darunter		Ausgaben der Kapital- rechnung	darunter			
		Personal- ausgaben	laufender Sachaufwand		Sach- investitionen	darunter Bau- maßnahmen		
159	160	161	162	163	164	165	166	
2 887	2 356	930	808	531	531	441	-865	14 1 82 100
15 745	12 027	5 155	3 190	3 718	3 153	2 677	476	14 1 82 120
3 587	3 089	1 034	838	498	432	356	508	14 1 82 130
8 610	6 931	2 267	1 794	1 679	1 634	1 454	67	14 1 82 150
5 184	3 824	622	845	1 360	810	701	1 337	14 1 82 160
1 170	968	95	173	202	202	158	61	14 1 82 190
2 148	1 772	659	704	376	324	218	-16	14 1 82 200
2 844	1 872	886	605	971	971	942	468	14 1 82 210
3 208	2 712	818	658	496	389	371	127	14 1 82 260
16 361	12 354	5 631	2 572	4 007	3 991	3 787	5 073	14 1 82 280
2 143	1 859	540	304	283	127	90	433	14 1 82 300
10 415	7 169	2 762	2 214	3 246	3 196	2 975	1 568	14 1 82 330
6 550	4 566	1 815	1 307	1 984	1 464	1 238	1 324	14 1 82 350
2 904	2 468	937	557	436	404	337	307	14 1 82 360
1 574	1 145	299	318	429	421	404	66	14 1 82 390
4 420	1 803	720	587	2 616	2 622	2 606	10	14 1 82 410
2 142	1 559	338	235	583	575	573	-108	14 1 82 420
2 955	2 239	1 120	627	715	708	681	289	14 1 82 450
1 495	1 344	401	336	151	150	141	149	14 1 82 460
1 144	565	48	180	579	576	558	757	14 1 82 480
132 629	95 104	31 580	18 997	37 525	35 218	32 513	9 601	14 1 88
2 261	2 153	745	676	107	23	14	218	14 1 88 020
7 503	5 248	2 048	1 229	2 255	1 606	1 472	-1 254	14 1 88 050
1 094	900	170	106	194	190	173	-57	14 1 88 080
2 154	1 591	554	400	563	563	555	152	14 1 88 090
3 008	2 400	734	535	607	566	530	375	14 1 88 100
993	924	333	216	70	70	50	84	14 1 88 110
4 187	3 662	1 799	771	524	438	389	484	14 1 88 125
6 556	5 165	2 286	1 018	1 391	1 375	952	1 151	14 1 88 160
6 218	5 100	2 045	1 621	1 118	951	861	15	14 1 88 180
2 417	914	219	186	1 503	1 339	1 269	530	14 1 88 200
3 363	1 603	222	527	1 760	1 701	1 587	608	14 1 88 210
13 931	6 693	1 140	1 941	7 238	7 031	6 758	-740	14 1 88 220
17 952	9 333	2 373	2 722	8 620	8 343	7 627	2 072	14 1 88 230
7 207	4 773	1 261	726	2 434	1 983	1 970	1 845	14 1 88 240
11 391	8 324	4 139	1 867	3 067	3 044	2 775	816	14 1 88 260
207 035	154 534	46 992	34 001	52 502	43 538	40 180	6 735	14 1 91
21 274	14 953	6 404	3 451	6 322	6 062	5 647	-505	14 1 91 040
6 446	4 698	1 237	1 314	1 747	1 626	1 319	567	14 1 91 050
3 826	2 775	832	738	1 051	947	877	352	14 1 91 070
4 170	1 732	286	577	2 438	2 224	2 150	-191	14 1 91 080
3 643	2 945	1 264	897	698	631	400	698	14 1 91 090
10 917	5 237	2 586	1 360	5 680	5 255	5 155	-594	14 1 91 120
8 320	5 051	1 501	1 375	3 269	3 266	3 253	-1 126	14 1 91 180
3 720	3 229	1 607	775	491	491	458	301	14 1 91 190
8 941	6 460	2 673	1 462	2 480	2 138	1 873	249	14 1 91 220

Regierungsbezirk Chemnitz

Schlüssel- nummer	Kreisfreie Stadt Landkreis Gemeinde	Fläche 31.12.2005 km ²	Bevölkerung am			Einwoh- ner je km ² 2005	
			3.10.1990	31. Dezember 2005			
			insgesamt	männlich	weiblich		
1	2	3	4	5	6		
Noch: Landkreis Aue-Schwarzenberg							
14 1 91 230	Markersbach	18,32	2 222	1 915	955	960	105
14 1 91 240	Pöhl	11,79	1 437	1 275	632	643	108
14 1 91 250	Raschau	21,20	5 181	4 022	1 944	2 078	190
14 1 91 260	Rittersgrün	21,88	2 116	1 839	896	943	84
14 1 91 270	Bad Schlema	15,53	6 690	5 493	2 677	2 816	354
14 1 91 280	Schneeberg, Stadt	23,35	20 518	16 568	7 982	8 586	710
14 1 91 290	Schöneheide	28,10	6 347	5 316	2 630	2 686	189
14 1 91 300	Schwarzenberg/Erzgeb., Stadt	34,54	24 187	18 406	8 797	9 609	533
14 1 91 310	Sosa	21,99	2 444	2 157	1 079	1 078	98
14 1 91 320	Stützensgrün	28,36	4 217	3 806	1 862	1 944	134
14 1 91 340	Zschorlau	21,99	5 719	5 908	2 907	3 001	269
14 1 93	Landkreis Zwickauer Land	511,03	139 456	128 630	62 251	66 379	252
14 1 93 020	Crimmitschau, Stadt	61,04	25 608	22 306	10 731	11 575	365
14 1 93 030	Crinitzberg	18,82	2 206	2 294	1 143	1 151	122
14 1 93 080	Dennheritz	13,35	1 383	1 464	728	736	110
14 1 93 100	Fraureuth	22,59	6 080	5 775	2 857	2 918	256
14 1 93 130	Hartenstein, Stadt	36,72	5 021	5 056	2 442	2 614	138
14 1 93 140	Hartmannsdorf b. Kirchberg	27,13	1 293	1 470	718	752	54
14 1 93 150	Hirschfeld	19,06	1 337	1 275	619	656	67
14 1 93 160	Kirchberg, Stadt	39,58	11 866	9 401	4 461	4 940	237
14 1 93 190	Langenbernsdorf	36,37	3 716	3 992	1 974	2 018	110
14 1 93 205	Langenweißbach	22,49	3 187	2 861	1 412	1 449	127
14 1 93 250	Lichtentanne	27,33	6 771	7 098	3 410	3 688	260
14 1 93 265	Mülsen	49,65	13 746	12 489	6 127	6 362	252
14 1 93 300	Neukirchen/Pleiße	16,85	4 350	4 413	2 127	2 286	262
14 1 93 350	Reinsdorf	21,17	8 260	8 649	4 228	4 421	409
14 1 93 490	Werdau, Stadt	65,60	28 162	24 290	11 719	12 571	370
14 1 93 510	Wildenfels, Stadt	20,57	4 319	4 003	1 972	2 031	195
14 1 93 520	Wilkau-Haßlau, Stadt	12,70	12 151	11 794	5 583	6 211	928
141	Regierungsbezirk Chemnitz	6 097,25	1 796 394	1 537 203	744 343	792 860	252

Regierungsbezirk Chemnitz

Bevölkerung im Alter von ... bis unter ... Jahren am 31. Dezember 2005									Schlüssel- nummer
unter 6	6 bis unter 15	15 bis unter 18	18 bis unter 25	25 bis unter 30	30 bis unter 40	40 bis unter 50	50 bis unter 65	65 und mehr	
7	8	9	10	11	12	13	14	15	
103	120	82	173	124	218	300	434	361	14 1 91 230
48	91	44	104	71	171	184	306	256	14 1 91 240
151	237	126	306	216	438	598	947	1 003	14 1 91 250
88	125	76	152	103	221	274	389	411	14 1 91 260
213	363	222	472	293	649	925	1 107	1 249	14 1 91 270
663	943	628	1 501	972	1 899	2 548	3 843	3 571	14 1 91 280
190	324	153	398	271	555	701	1 230	1 494	14 1 91 290
818	1 009	659	1 690	1 092	2 073	2 828	4 292	3 945	14 1 91 300
100	137	83	202	145	211	331	486	462	14 1 91 310
199	248	115	342	252	451	555	840	804	14 1 91 320
234	386	256	519	305	642	959	1 220	1 387	14 1 91 340
5 601	7 693	4 671	10 749	6 522	15 650	20 679	27 220	29 845	14 1 93
983	1 375	794	1 862	1 174	2 694	3 491	4 626	5 307	14 1 93 020
80	171	101	197	100	303	365	412	565	14 1 93 030
58	95	46	146	67	184	285	301	282	14 1 93 080
233	344	192	441	251	697	942	1 212	1 463	14 1 93 100
218	373	187	432	321	607	758	968	1 192	14 1 93 130
92	107	69	149	85	173	259	277	259	14 1 93 140
46	87	48	113	69	146	226	274	266	14 1 93 150
407	516	327	792	466	1 081	1 489	2 055	2 268	14 1 93 160
177	279	165	359	202	499	708	752	851	14 1 93 190
124	187	116	222	162	361	451	654	584	14 1 93 205
312	399	233	578	338	922	1 097	1 629	1 590	14 1 93 250
555	713	465	1 095	649	1 459	2 089	2 741	2 723	14 1 93 265
200	292	158	369	224	576	737	951	906	14 1 93 300
374	527	323	710	446	1 189	1 412	1 865	1 803	14 1 93 350
1 042	1 419	870	2 103	1 132	2 920	3 928	5 214	5 662	14 1 93 490
187	208	152	337	229	458	683	838	911	14 1 93 510
513	601	425	844	607	1 381	1 759	2 451	3 213	14 1 93 520
66 486	87 203	54 737	133 593	85 338	181 927	238 224	329 687	360 008	141

Regierungsbezirk Chemnitz

Schlüssel- nummer	Kreisfreie Stadt Landkreis Gemeinde	Lebendgeborene 2005		Gestorbene 2005		Überschuss bzw. Gestor-
		insgesamt	je 1 000 Einwohner	insgesamt	je 1 000 Einwohner	insgesamt
		16	17	18	19	20
Noch: Landkreis Aue-Schwarzenberg						
14 1 91 230	Markersbach	16	8,3	17	8,8	-1
14 1 91 240	Pöhl	9	7,0	17	13,2	-8
14 1 91 250	Raschau	24	5,9	81	19,9	-57
14 1 91 260	Rittersgrün	11	5,9	33	17,8	-22
14 1 91 270	Bad Schlema	39	7,1	42	7,6	-3
14 1 91 280	Schneeberg, Stadt	111	6,6	189	11,3	-78
14 1 91 290	Schöneheide	40	7,5	77	14,4	-37
14 1 91 300	Schwarzenberg/Erzgeb., Stadt	141	7,6	229	12,3	-88
14 1 91 310	Sosa	16	7,4	25	11,5	-9
14 1 91 320	Stützengrün	31	8,1	41	10,7	-10
14 1 91 340	Zschorlau	39	6,6	62	10,4	-23
14 1 93	Landkreis Zwickauer Land	894	6,9	1 588	12,3	-694
14 1 93 020	Crimmitschau, Stadt	150	6,7	266	11,9	-116
14 1 93 030	Crinitzberg	15	6,5	26	11,2	-11
14 1 93 080	Dennheritz	10	6,8	14	9,6	-4
14 1 93 100	Fraureuth	34	5,9	56	9,7	-22
14 1 93 130	Hartenstein, Stadt	39	7,7	65	12,8	-26
14 1 93 140	Hartmannsdorf b. Kirchberg	10	6,8	13	8,8	-3
14 1 93 150	Hirschfeld	6	4,7	13	10,1	-7
14 1 93 160	Kirchberg, Stadt	54	5,7	141	14,9	-87
14 1 93 190	Langenbernsdorf	38	9,5	52	13,0	-14
14 1 93 205	Langenweißbach	21	7,3	29	10,1	-8
14 1 93 250	Lichtentanne	43	6,0	132	18,5	-89
14 1 93 265	Mülsen	86	6,9	150	12,0	-64
14 1 93 300	Neukirchen/Pleiße	38	8,6	40	9,0	-2
14 1 93 350	Reinsdorf	83	9,5	105	12,0	-22
14 1 93 490	Werdau, Stadt	158	6,5	283	11,6	-125
14 1 93 510	Wildenfels, Stadt	30	7,5	44	11,0	-14
14 1 93 520	Wilkau-Haßlau, Stadt	79	6,7	159	13,4	-80
141	Regierungsbezirk Chemnitz	10 964	7,1	19 056	12,3	-8 092

Regierungsbezirk Chemnitz

der Geborenen benen (-) je 1 000 Einwohner	Zuzüge 2005		Fortzüge 2005		Überschuss der Zu- bzw. Fortzüge (-)		Gesamtveränderung 2005		Schlüssel- nummer
	insgesamt	je 1 000 Einwohner	insgesamt	je 1 000 Einwohner	insgesamt	je 1 000 Einwohner	insgesamt	je 1 000 Einwohner	
-0,5	52	26,8	92	47,4	-40	-20,6	-41	-21,1	14 1 91 230
-6,2	29	22,6	37	28,8	-8	-6,2	-16	-12,5	14 1 91 240
-14,0	137	33,7	166	40,8	-29	-7,1	-86	-21,2	14 1 91 250
-11,9	43	23,2	49	26,4	-6	-3,2	-28	-15,1	14 1 91 260
-0,5	222	40,2	274	49,6	-52	-9,4	-56	-10,1	14 1 91 270
-4,7	671	40,1	859	51,4	-188	-11,2	-265	-15,8	14 1 91 280
-6,9	109	20,4	107	20,1	2	0,4	-35	-6,6	14 1 91 290
-4,7	667	36,0	838	45,2	-171	-9,2	-254	-13,7	14 1 91 300
-4,1	28	12,9	51	23,4	-23	-10,6	-32	-14,7	14 1 91 310
-2,6	93	24,3	119	31,1	-26	-6,8	-36	-9,4	14 1 91 320
-3,9	164	27,6	207	34,8	-43	-7,2	-66	-11,1	14 1 91 340
-5,4	2 798	21,6	3 423	26,5	-625	-4,8	-1 322	-10,2	14 1 93
-5,2	680	30,4	786	35,1	-106	-4,7	-222	-9,9	14 1 93 020
-4,8	84	36,3	123	53,1	-39	-16,8	-50	-21,6	14 1 93 030
-2,7	50	34,1	45	30,7	5	3,4	-	-	14 1 93 080
-3,8	167	28,8	208	35,9	-41	-7,1	-63	-10,9	14 1 93 100
-5,1	142	28,0	149	29,3	-7	-1,4	-33	-6,5	14 1 93 130
-2,0	45	30,6	45	30,6	-	-	-3	-2,0	14 1 93 140
-5,4	37	28,8	51	39,7	-14	-10,9	-21	-16,3	14 1 93 150
-9,2	261	27,5	302	31,9	-41	-4,3	-128	-13,5	14 1 93 160
-3,5	124	31,1	121	30,3	3	0,8	-11	-2,8	14 1 93 190
-2,8	100	35,0	99	34,6	1	0,3	-7	-2,4	14 1 93 205
-12,5	265	37,2	251	35,2	14	2,0	-75	-10,5	14 1 93 250
-5,1	289	23,0	343	27,4	-54	-4,3	-118	-9,4	14 1 93 265
-0,5	163	36,7	210	47,3	-47	-10,6	-49	-11,0	14 1 93 300
-2,5	371	42,4	500	57,2	-129	-14,8	-151	-17,3	14 1 93 350
-5,1	815	33,4	958	39,2	-143	-5,9	-269	-11,0	14 1 93 490
-3,5	157	39,2	153	38,2	4	1,0	-10	-2,5	14 1 93 510
-6,7	473	39,9	504	42,5	-31	-2,6	-112	-9,4	14 1 93 520
-5,2	17 635	11,4	25 821	16,7	-8 186	-5,3	-16 203	-10,5	141

Regierungsbezirk Chemnitz

Schlüssel- nummer	Kreisfreie Stadt Landkreis Gemeinde	Allgemein bildende Schulen am 8. September 2005					
		Grundschulen				Mittelschulen	
		Schulen	Klassen	Schüler	Lehrer	Schulen	Klassen
		30	31	32	33	34	35
Noch: Landkreis Aue-Schwarzenberg							
14 1 91 230	Markersbach	1	5	98	4	-	7
14 1 91 240	Pöhl	1	4	67	5	-	-
14 1 91 250	Raschau	1	6	103	9	-	-
14 1 91 260	Rittersgrün	1	4	59	5	-	-
14 1 91 270	Bad Schlema	1	6	126	9	2	6
14 1 91 280	Schneeberg, Stadt	3	27	535	42	2	21
14 1 91 290	Schöneheide	-	-	-	-	1	14
14 1 91 300	Schwarzenberg/Erzgeb., Stadt	4	25	447	35	2	19
14 1 91 310	Sosa	1	4	59	6	-	-
14 1 91 320	Stützengrün	1	11	232	16	-	-
14 1 91 340	Zschorlau	1	8	142	8	1	14
14 1 93	Landkreis Zwickauer Land	26	173	3 316	256	13	154
14 1 93 020	Crimmitschau, Stadt	3	29	599	48	2	26
14 1 93 030	Crinitzberg	1	5	83	6	-	-
14 1 93 080	Dennheritz	-	-	-	-	-	-
14 1 93 100	Fraureuth	2	8	145	10	-	-
14 1 93 130	Hartenstein, Stadt	2	9	168	10	1	17
14 1 93 140	Hartmannsdorf b. Kirchberg	1	3	52	4	-	-
14 1 93 150	Hirschfeld	1	4	79	7	-	-
14 1 93 160	Kirchberg, Stadt	1	8	179	16	1	16
14 1 93 190	Langenbernsdorf	1	6	112	9	-	-
14 1 93 205	Langenweißbach	1	5	88	8	-	-
14 1 93 250	Lichtentanne	1	8	159	13	1	12
14 1 93 265	Mülsen	3	17	326	25	1	15
14 1 93 300	Neukirchen/Pleiße	1	7	145	10	2	9
14 1 93 350	Reinsdorf	1	11	217	15	1	10
14 1 93 490	Werdau, Stadt	4	30	572	45	3	35
14 1 93 510	Wildenfels, Stadt	1	5	99	7	-	-
14 1 93 520	Wilkau-Haßlau, Stadt	2	18	293	23	1	14
141	Regierungsbezirk Chemnitz	328	2 084	39 561	3 092	164	1 890

Regierungsbezirk Chemnitz

Allgemein bildende Schulen am 8. September 2005										Schlüssel- nummer
Mittelschulen		Gymnasien				allgemein bildende Förderschulen				
Schüler	Lehrer	Schulen	Klassen	Schüler	Lehrer	Schulen	Klassen	Schüler	Lehrer	
36	37	38	39	40	41	42	43	44	45	
138	11	-	-	-	-	-	-	-	-	14 1 91 230
-	-	-	-	-	-	-	-	-	-	14 1 91 240
-	-	-	-	-	-	-	-	-	-	14 1 91 250
-	-	-	-	-	-	-	-	-	-	14 1 91 260
125	13	-	-	-	-	-	-	-	-	14 1 91 270
485	48	1	19	621	51	-	-	-	-	14 1 91 280
344	30	-	-	-	-	-	-	-	-	14 1 91 290
458	45	1	19	614	53	2	17	172	28	14 1 91 300
-	-	-	-	-	-	-	-	-	-	14 1 91 310
-	-	-	-	-	-	-	-	-	-	14 1 91 320
316	31	-	-	-	-	-	-	-	-	14 1 91 340
3 457	342	4	70	2 514	202	5	55	533	84	14 1 93
542	62	1	17	600	48	1	17	192	23	14 1 93 020
-	-	-	-	-	-	-	-	-	-	14 1 93 030
-	-	-	-	-	-	-	-	-	-	14 1 93 080
-	-	-	-	-	-	-	-	-	-	14 1 93 100
397	34	-	-	-	-	-	-	-	-	14 1 93 130
-	-	-	-	-	-	-	-	-	-	14 1 93 140
-	-	-	-	-	-	1	8	57	13	14 1 93 150
375	36	1	18	616	48	1	14	159	24	14 1 93 160
-	-	-	-	-	-	-	-	-	-	14 1 93 190
-	-	-	-	-	-	-	-	-	-	14 1 93 205
288	25	-	-	-	-	-	-	-	-	14 1 93 250
302	31	-	-	-	-	1	7	61	10	14 1 93 265
200	22	-	-	-	-	-	-	-	-	14 1 93 300
241	26	-	-	-	-	-	-	-	-	14 1 93 350
769	71	1	17	600	47	1	9	64	14	14 1 93 490
-	-	-	-	-	-	-	-	-	-	14 1 93 510
343	35	1	18	698	59	-	-	-	-	14 1 93 520
42 169	4 179	51	927	32 771	2 784	62	701	6 877	1 097	141

Regierungsbezirk Chemnitz

Schlüssel- nummer	Kreisfreie Stadt Landkreis Gemeinde	Absolventen/Abgänger am Ende des Schuljahres			
		insgesamt	davon		
			ohne Hauptschul- abschluss	mit Hauptschul- abschluss	mit Realschul- abschluss
		46	47	48	49
Noch: Landkreis Aue-Schwarzenberg					
14 1 91 230	Markersbach	28	1	7	20
14 1 91 240	Pöhl	-	-	-	-
14 1 91 250	Raschau	34	2	2	30
14 1 91 260	Rittersgrün	-	-	-	-
14 1 91 270	Bad Schlema	35	-	-	35
14 1 91 280	Schneeberg, Stadt	246	25	16	142
14 1 91 290	Schönheide	89	4	10	75
14 1 91 300	Schwarzenberg/Erzgeb., Stadt	287	35	27	139
14 1 91 310	Sosa	-	-	-	-
14 1 91 320	Stützengrün	-	-	-	-
14 1 91 340	Zschorlau	53	3	11	39
14 1 93	Landkreis Zwickauer Land	1 488	145	187	774
14 1 93 020	Crimmitschau, Stadt	264	54	42	81
14 1 93 030	Crinitzberg	52	-	14	38
14 1 93 080	Dennheritz	-	-	-	-
14 1 93 100	Fraureuth	41	-	1	40
14 1 93 130	Hartenstein, Stadt	40	2	3	35
14 1 93 140	Hartmannsdorf b. Kirchberg	-	-	-	-
14 1 93 150	Hirschfeld	6	6	-	-
14 1 93 160	Kirchberg, Stadt	188	40	8	62
14 1 93 190	Langenbernsdorf	-	-	-	-
14 1 93 205	Langenweißbach	-	-	-	-
14 1 93 250	Lichtentanne	44	2	-	42
14 1 93 265	Mülsen	102	10	21	71
14 1 93 300	Neukirchen/Pleiße	94	1	18	75
14 1 93 350	Reinsdorf	66	6	-	60
14 1 93 490	Werdau, Stadt	332	14	43	171
14 1 93 510	Wildenfels, Stadt	54	-	13	41
14 1 93 520	Wilkau-Haßlau, Stadt	205	10	24	58
141	Regierungsbezirk Chemnitz	18 983	1 599	2 363	10 063

Regierungsbezirk Chemnitz

2004/05	Berufsbildende Schulen am 7. November 2005				Gewerbeanzeigen 2005			Schlüssel- nummer
mit allgemeiner Hochschulreife	Schulen	Klassen	Schüler	Lehrer	Anmel- dungen	Ummel- dungen	Abmel- dungen	
50	51	52	53	54	55	56	57	
-	-	-	-	-	7	2	8	14 1 91 230
-	-	-	-	-	15	5	6	14 1 91 240
-	-	-	-	-	35	10	21	14 1 91 250
-	-	-	-	-	16	5	7	14 1 91 260
-	-	-	-	-	52	15	46	14 1 91 270
63	1	37	944	43	138	42	114	14 1 91 280
-	-	-	-	-	41	13	26	14 1 91 290
86	1	43	1 196	76	190	69	164	14 1 91 300
-	-	-	-	-	11	4	4	14 1 91 310
-	-	-	-	-	35	9	25	14 1 91 320
-	-	-	-	-	49	12	46	14 1 91 340
382	6	118	2 648	112	1 101	410	1 029	14 1 93
87	1	2	55	2	195	78	171	14 1 93 020
-	-	-	-	-	21	11	21	14 1 93 030
-	-	-	-	-	12	2	5	14 1 93 080
-	-	-	-	-	47	16	40	14 1 93 100
-	-	-	-	-	30	11	27	14 1 93 130
-	-	-	-	-	18	5	13	14 1 93 140
-	-	-	-	-	12	7	12	14 1 93 150
78	-	-	-	-	77	36	112	14 1 93 160
-	-	-	-	-	37	7	31	14 1 93 190
-	-	-	-	-	14	2	16	14 1 93 205
-	-	-	-	-	69	9	65	14 1 93 250
-	-	-	-	-	82	42	60	14 1 93 265
-	-	-	-	-	37	13	34	14 1 93 300
-	1	16	355	23	63	26	62	14 1 93 350
104	3	57	1 273	49	263	100	231	14 1 93 490
-	-	-	-	-	34	10	31	14 1 93 510
113	1	43	965	38	90	35	98	14 1 93 520
4 958	121	3 036	60 728	2 730	15 492	5 277	12 705	141

Regierungsbezirk Chemnitz

Schlüssel- nummer	Kreisfreie Stadt Landkreis Gemeinde	Sozialversicherungspflichtig Beschäftigte am 30. Juni 2005				
		am Arbeitsort			am Wohnort	
		insgesamt	männlich	weiblich	insgesamt	männlich
		58	59	60	61	62
Noch: Landkreis Aue-Schwarzenberg						
14 1 91 230	Markersbach	499	326	173	731	428
14 1 91 240	Pöhl	168	95	73	446	250
14 1 91 250	Raschau	789	395	394	1 325	727
14 1 91 260	Rittersgrün	287	166	121	634	354
14 1 91 270	Bad Schlema	1 953	875	1 078	1 777	968
14 1 91 280	Schneeberg, Stadt	2 902	1 401	1 501	5 156	2 803
14 1 91 290	Schönheide	1 631	1 029	602	1 694	961
14 1 91 300	Schwarzenberg/Erzgeb., Stadt	6 416	3 753	2 663	6 105	3 305
14 1 91 310	Sosa	202	105	97	782	463
14 1 91 320	Stützensgrün	1 121	662	459	1 430	751
14 1 91 340	Zschorlau	800	358	442	2 044	1 111
14 1 93	Landkreis Zwickauer Land	27 189	13 656	13 533	41 817	22 100
14 1 93 020	Crimmitschau, Stadt	5 707	3 078	2 629	6 278	3 345
14 1 93 030	Crinitzberg	601	264	337	743	394
14 1 93 080	Dennheritz	233	149	84	565	287
14 1 93 100	Fraureuth	1 036	499	537	1 953	1 005
14 1 93 130	Hartenstein, Stadt	1 116	676	440	1 767	947
14 1 93 140	Hartmannsdorf b. Kirchberg	277	177	100	544	288
14 1 93 150	Hirschfeld	317	200	117	489	231
14 1 93 160	Kirchberg, Stadt	2 145	943	1 202	3 218	1 712
14 1 93 190	Langenbernsdorf	609	381	228	1 376	706
14 1 93 205	Langenweißbach	384	260	124	995	539
14 1 93 250	Lichtentanne	1 149	571	578	2 459	1 277
14 1 93 265	Mülsen	1 766	1 064	702	4 747	2 578
14 1 93 300	Neukirchen/Pleiße	1 073	756	317	1 544	827
14 1 93 350	Reinsdorf	1 835	896	939	3 078	1 635
14 1 93 490	Werdau, Stadt	5 630	2 159	3 471	7 035	3 657
14 1 93 510	Wildenfels, Stadt	667	320	347	1 379	757
14 1 93 520	Wilkau-Haßlau, Stadt	2 644	1 263	1 381	3 647	1 915
141	Regierungsbezirk Chemnitz	471 932	243 911	228 021	503 939	265 609

Regierungsbezirk Chemnitz

		Arbeitslose im Jahresdurchschnitt 2005				Schlüssel- nummer	
		und zwar					
weiblich	insgesamt	weiblich	Ausländer	im Alter von unter 25 Jahren	im Alter von 55 Jahren u. mehr		
63	64	65	66	67	68		
	303	202	116	.	19	28	14 1 91 230
	196	123	71	.	11	26	14 1 91 240
	598	395	212	.	34	58	14 1 91 250
	280	153	91	.	18	24	14 1 91 260
	809	590	314	12	73	68	14 1 91 270
	2 353	1 868	1 007	19	206	239	14 1 91 280
	733	433	243	3	40	60	14 1 91 290
	2 800	2 070	1 078	13	222	278	14 1 91 300
	319	196	110	.	25	41	14 1 91 310
	679	271	131	.	36	38	14 1 91 320
	933	441	258	.	47	67	14 1 91 340
	19 717	11 968	6 193	197	1 281	1 608	14 1 93
	2 933	2 592	1 325	69	256	325	14 1 93 020
	349	146	73	.	15	19	14 1 93 030
	278	97	48	-	8	10	14 1 93 080
	948	516	275	.	45	68	14 1 93 100
	820	388	203	.	46	51	14 1 93 130
	256	105	58	-	18	15	14 1 93 140
	258	91	48	.	8	14	14 1 93 150
	1 506	869	459	8	82	122	14 1 93 160
	670	284	148	.	33	34	14 1 93 190
	456	252	136	.	23	44	14 1 93 205
	1 182	500	262	.	62	88	14 1 93 250
	2 169	979	548	3	112	149	14 1 93 265
	717	411	218	3	46	53	14 1 93 300
	1 443	685	366	8	74	118	14 1 93 350
	3 378	2 665	1 312	75	303	302	14 1 93 490
	622	325	164	.	37	50	14 1 93 510
	1 732	1 063	551	23	114	147	14 1 93 520
	238 330	141 884	72 424	3 001	16 330	19 035	141

Regierungsbezirk Chemnitz

Schlüssel- nummer	Kreisfreie Stadt Landkreis Gemeinde	Bodenfläche am 31.12.2005 nach Art der tatsächlichen Nutzung in ha		
		insgesamt	Siedlungs- und Verkehrsfläche	
			zusammen	Gebäude- und Freifläche
		69	70	71
Noch: Landkreis Aue-Schwarzenberg				
14 1 91 230	Markersbach	1 832	167	91
14 1 91 240	Pöhl	1 179	86	33
14 1 91 250	Raschau	2 120	210	123
14 1 91 260	Rittersgrün	2 188	148	73
14 1 91 270	Bad Schlema	1 553	436	223
14 1 91 280	Schneeberg, Stadt	2 335	505	322
14 1 91 290	Schönheide	2 810	245	146
14 1 91 300	Schwarzenberg/Erzgeb., Stadt	3 454	675	406
14 1 91 310	Sosa	2 199	110	53
14 1 91 320	Stützensgrün	2 836	217	126
14 1 91 340	Zschorlau	2 199	259	166
14 1 93	Landkreis Zwickauer Land	51 103	5 807	3 313
14 1 93 020	Crimmitschau, Stadt	6 104	835	486
14 1 93 030	Crinitzberg	1 882	130	76
14 1 93 080	Dennheritz	1 335	152	66
14 1 93 100	Fraureuth	2 259	268	170
14 1 93 130	Hartenstein, Stadt	3 672	324	138
14 1 93 140	Hartmannsdorf b. Kirchberg	2 713	146	70
14 1 93 150	Hirschfeld	1 906	163	58
14 1 93 160	Kirchberg, Stadt	3 958	391	235
14 1 93 190	Langenbernsdorf	3 637	282	149
14 1 93 205	Langenweißbach	2 249	200	112
14 1 93 250	Lichtentanne	2 733	340	194
14 1 93 265	Mülsen	4 965	487	319
14 1 93 300	Neukirchen/Pleiße	1 685	232	152
14 1 93 350	Reinsdorf	2 117	346	200
14 1 93 490	Werdau, Stadt	6 560	883	510
14 1 93 510	Wildenfels, Stadt	2 057	270	162
14 1 93 520	Wilkau-Haßlau, Stadt	1 270	357	217
141	Regierungsbezirk Chemnitz	609 725	73 977	42 269

Regierungsbezirk Chemnitz

Bodenfläche am 31.12.2005 nach Art der tatsächlichen Nutzung in ha					Schlüssel- nummer
Siedlungs- und Verkehrsfläche					
Betriebsfläche (ohne Abbau- land)	Erholungsfläche	Friedhofsfläche	Verkehrsfläche	darunter Straße, Weg, Platz	
72	73	74	75	76	
1	6	0	69	56	14 1 91 230
29	4	0	20	20	14 1 91 240
5	9	0	73	70	14 1 91 250
1	7	1	67	67	14 1 91 260
88	31	2	92	82	14 1 91 270
3	42	5	134	133	14 1 91 280
0	10	3	87	74	14 1 91 290
11	58	7	193	152	14 1 91 300
1	4	0	51	51	14 1 91 310
1	10	0	79	78	14 1 91 320
2	16	2	74	69	14 1 91 340
60	330	49	2 054	1 808	14 1 93
4	76	9	261	239	14 1 93 020
2	4	1	47	47	14 1 93 030
2	13	1	70	56	14 1 93 080
1	12	2	83	69	14 1 93 100
26	16	1	142	128	14 1 93 130
5	8	0	63	63	14 1 93 140
1	15	1	90	84	14 1 93 150
1	29	2	123	122	14 1 93 160
1	12	2	118	98	14 1 93 190
0	10	1	77	58	14 1 93 205
0	13	2	130	106	14 1 93 250
6	15	4	142	141	14 1 93 265
0	10	2	68	53	14 1 93 300
2	20	3	120	120	14 1 93 350
4	40	12	317	246	14 1 93 490
1	17	2	88	84	14 1 93 510
3	19	3	115	93	14 1 93 520
1 308	4 863	580	24 957	21 013	141

Regierungsbezirk Chemnitz

Schlüssel- nummer	Kreisfreie Stadt Landkreis Gemeinde	Verarbeitendes Gewerbe sowie Bergbau und Gewinnung			
		Betriebe	tätige Personen	darunter Arbeiter	geleistete Arbeitsstunden
					1 000 h
77	78	79	80		
Noch: Landkreis Aue-Schwarzenberg					
14 1 91 230	Markersbach	2	.	.	.
14 1 91 240	Pöhl	1	.	.	.
14 1 91 250	Raschau	3	137	116	243
14 1 91 260	Rittersgrün	2	.	.	.
14 1 91 270	Bad Schlema	3	89	57	153
14 1 91 280	Schneeberg, Stadt	5	306	239	590
14 1 91 290	Schönheide	7	714	615	1 218
14 1 91 300	Schwarzenberg/Erzgeb., Stadt	20	1 852	1 307	3 094
14 1 91 310	Sosa	-	-	-	-
14 1 91 320	Stützengrün	9	569	479	1 054
14 1 91 340	Zschorlau	1	.	.	.
14 1 93	Landkreis Zwickauer Land	71	4 363	3 476	7 246
14 1 93 020	Crimmitschau, Stadt	18	1 206	932	2 046
14 1 93 030	Crinitzberg	2	.	.	.
14 1 93 080	Dennheritz	-	-	-	-
14 1 93 100	Fraureuth	3	438	383	742
14 1 93 130	Hartenstein, Stadt	1	.	.	.
14 1 93 140	Hartmannsdorf b. Kirchberg	-	-	-	-
14 1 93 150	Hirschfeld	1	.	.	.
14 1 93 160	Kirchberg, Stadt	4	425	338	671
14 1 93 190	Langenbernsdorf	-	-	-	-
14 1 93 205	Langenweißbach	1	.	.	.
14 1 93 250	Lichtentanne	3	87	62	147
14 1 93 265	Mülsen	10	303	232	494
14 1 93 300	Neukirchen/Pleiße	3	357	319	496
14 1 93 350	Reinsdorf	1	.	.	.
14 1 93 490	Werdau, Stadt	12	625	512	1 031
14 1 93 510	Wildenfels, Stadt	1	.	.	.
14 1 93 520	Wilkau-Haßlau, Stadt	12	657	487	1 164
141	Regierungsbezirk Chemnitz	1 302	100 860	75 362	169 949

Regierungsbezirk Chemnitz

von Steinen und Erden 2005				Investitionen im Verarbeitenden Gewerbe 2004			Schlüssel- nummer
Bruttolohn- summe	Bruttogehalt- summe	Gesamt- umsatz	darunter Auslandsumsatz	Betriebe mit Investitionen	Bruttoanlageinvestitionen		
					insgesamt	je Beschäftigten	
1 000 €	1 000 €	1 000 €			1 000 €	€	
81	82	83	84	85	86	87	
.	.	.	.	2	.	.	14 1 91 230
.	.	.	.	-	-	-	14 1 91 240
2 109	691	12 057	1 749	3	748	5 159	14 1 91 250
.	.	.	.	2	.	.	14 1 91 260
939	791	14 700	-	3	256	2 813	14 1 91 270
4 432	2 211	28 804	6 472	3	1 657	5 542	14 1 91 280
12 782	4 609	68 128	20 076	7	4 091	5 651	14 1 91 290
27 613	17 690	213 620	63 758	17	28 175	15 421	14 1 91 300
-	-	-	-	-	-	-	14 1 91 310
8 085	2 356	66 576	7 038	6	2 015	3 664	14 1 91 320
.	.	.	.	1	.	.	14 1 91 340
65 565	32 117	613 344	136 186	50	41 582	9 446	14 1 93
15 633	8 913	192 010	32 509	15	.	.	14 1 93 020
.	.	.	.	-	-	-	14 1 93 030
-	-	-	-	-	-	-	14 1 93 080
6 691	2 261	40 514	6 602	2	.	.	14 1 93 100
.	.	.	.	-	-	-	14 1 93 130
-	-	-	-	-	-	-	14 1 93 140
.	.	.	.	1	.	.	14 1 93 150
8 823	3 876	89 366	44 606	2	.	.	14 1 93 160
-	-	-	-	-	-	-	14 1 93 190
.	.	.	.	1	.	.	14 1 93 205
1 026	506	5 760	-	3	.	.	14 1 93 250
3 891	1 962	24 845	1 104	6	.	.	14 1 93 265
7 655	1 518	58 953	19 844	3	.	.	14 1 93 300
.	.	.	.	1	.	.	14 1 93 350
8 660	4 423	70 461	9 024	8	.	.	14 1 93 490
.	.	.	.	-	-	-	14 1 93 510
9 616	6 786	88 420	10 438	8	.	.	14 1 93 520
1 640 278	874 541	17 805 181	6 346 021	1 018	1 102 070	10 874	141

Regierungsbezirk Chemnitz

Schlüssel- nummer	Kreisfreie Stadt Landkreis Gemeinde	Bauhauptgewerbe		
		Juni 2005 (Totalerhebung)		
		Betriebe	tätige Personen	Gesamtumsatz 2004 in 1 000 €
		88	89	90
Noch: Landkreis Aue-Schwarzenberg				
14 1 91 230	Markersbach	1	.	.
14 1 91 240	Pöhl	2	.	.
14 1 91 250	Raschau	7	52	3 605
14 1 91 260	Rittersgrün	2	.	.
14 1 91 270	Bad Schlema	10	102	10 276
14 1 91 280	Schneeberg, Stadt	31	369	35 353
14 1 91 290	Schönheide	8	80	5 422
14 1 91 300	Schwarzenberg/Erzgeb., Stadt	30	322	22 193
14 1 91 310	Sosa	6	19	905
14 1 91 320	Stützensgrün	11	86	6 601
14 1 91 340	Zschorlau	17	58	3 546
14 1 93	Landkreis Zwickauer Land	284	1 991	192 282
14 1 93 020	Crimmitschau, Stadt	41	282	44 766
14 1 93 030	Crinitzberg	9	45	2 732
14 1 93 080	Dennheritz	5	15	646
14 1 93 100	Fraureuth	14	45	3 045
14 1 93 130	Hartenstein, Stadt	11	316	35 511
14 1 93 140	Hartmannsdorf b. Kirchberg	7	57	3 672
14 1 93 150	Hirschfeld	4	23	1 285
14 1 93 160	Kirchberg, Stadt	18	64	5 948
14 1 93 190	Langenbernsdorf	15	60	3 032
14 1 93 205	Langenweißbach	7	72	6 464
14 1 93 250	Lichtentanne	17	83	4 504
14 1 93 265	Mülsen	34	314	36 052
14 1 93 300	Neukirchen/Pleiße	14	122	7 058
14 1 93 350	Reinsdorf	13	92	7 370
14 1 93 490	Werdau, Stadt	43	262	20 565
14 1 93 510	Wildenfels, Stadt	14	40	2 413
14 1 93 520	Wilkau-Haßlau, Stadt	18	99	7 218
141	Regierungsbezirk Chemnitz	2 543	22 285	1 892 023

Regierungsbezirk Chemnitz

Ausbaugewerbe			Baugenehmigungen 2005				Schlüsselnummer
Juni 2005 (Jährliche Erhebung)			Errichtung neuer Gebäude				
Betriebe	tätige Personen	Gesamtumsatz 2004 in 1 000 €	Wohngebäude	darunter mit		Nichtwohngebäude	
				1 Wohnung	2 Wohnungen		
91	92	93	94	95	96	97	
-	-	-	2	2	-	2	14 1 91 230
-	-	-	1	1	-	-	14 1 91 240
4	83	7 580	5	4	1	-	14 1 91 250
-	-	-	1	1	-	2	14 1 91 260
2	.	.	6	5	1	1	14 1 91 270
4	74	5 191	7	5	2	3	14 1 91 280
1	.	.	4	4	-	2	14 1 91 290
4	148	14 086	10	7	3	1	14 1 91 300
-	-	-	1	1	-	2	14 1 91 310
-	-	-	3	3	-	-	14 1 91 320
-	-	-	5	5	-	-	14 1 91 340
36	735	53 908	130	118	9	30	14 1 93
5	114	6 172	12	12	-	5	14 1 93 020
1	.	.	1	1	-	1	14 1 93 030
-	-	-	5	4	1	-	14 1 93 080
-	-	-	11	9	2	-	14 1 93 100
2	.	.	8	7	1	4	14 1 93 130
-	-	-	2	2	-	-	14 1 93 140
1	.	.	-	-	-	-	14 1 93 150
3	70	4 484	8	7	1	3	14 1 93 160
1	.	.	8	8	-	3	14 1 93 190
1	.	.	2	2	-	1	14 1 93 205
2	.	.	9	8	-	1	14 1 93 250
4	41	4 483	15	12	2	1	14 1 93 265
1	.	.	4	4	-	2	14 1 93 300
4	55	4 335	7	6	-	1	14 1 93 350
4	42	3 118	24	22	2	5	14 1 93 490
1	.	.	2	2	-	2	14 1 93 510
6	187	16 033	12	12	-	1	14 1 93 520
426	9 683	766 209	1 346	1 215	99	509	141

Regierungsbezirk Chemnitz

Schlüssel- nummer	Kreisfreie Stadt Landkreis Gemeinde	Baugenehmigungen 2005					Wohnfläche in m ²
		Wohnungen in Wohn- und Nichtwohnggeb.	davon mit ... Räumen				
			1 und 2	3	4	5 und mehr	
		98	99	100	101	102	103
Noch: Landkreis Aue-Schwarzenberg							
14 1 91 230	Markersbach	3	-	1	-1	3	360
14 1 91 240	Pöhl	1	-	-	-	1	109
14 1 91 250	Raschau	6	-	-	2	4	810
14 1 91 260	Rittersgrün	1	-	-	-	1	212
14 1 91 270	Bad Schlema	9	-	-	-	9	1 051
14 1 91 280	Schneeberg, Stadt	10	-	-1	3	8	1 302
14 1 91 290	Schönheide	5	-	1	2	2	742
14 1 91 300	Schwarzenberg/Erzgeb., Stadt	14	3	-2	1	12	1 684
14 1 91 310	Sosa	1	-	-	-	1	226
14 1 91 320	Stützengrün	3	-	-	-	3	404
14 1 91 340	Zschorlau	8	-	-	-3	11	1 086
14 1 93	Landkreis Zwickauer Land	184	14	4	18	148	23 606
14 1 93 020	Crimmitschau, Stadt	16	-	1	3	12	2 166
14 1 93 030	Crinitzberg	1	-	1	-1	1	152
14 1 93 080	Dennheritz	6	1	-	1	4	599
14 1 93 100	Fraureuth	13	-	1	2	10	1 623
14 1 93 130	Hartenstein, Stadt	11	-1	2	-	10	1 514
14 1 93 140	Hartmannsdorf b. Kirchberg	2	-	-	-	2	278
14 1 93 150	Hirschfeld	-	-	-1	-1	2	117
14 1 93 160	Kirchberg, Stadt	9	-	-1	-	10	1 065
14 1 93 190	Langenbernsdorf	10	-	-	1	9	1 383
14 1 93 205	Langenweißbach	3	1	-	1	1	257
14 1 93 250	Lichtentanne	11	1	1	1	8	1 179
14 1 93 265	Mülsen	40	11	3	4	22	4 415
14 1 93 300	Neukirchen/Pleiße	6	-	1	-1	6	706
14 1 93 350	Reinsdorf	16	1	-	3	12	1 756
14 1 93 490	Werdau, Stadt	28	-	-2	4	26	4 413
14 1 93 510	Wildenfels, Stadt	3	-	-1	-	4	494
14 1 93 520	Wilkau-Haßlau, Stadt	9	-	-1	1	9	1 489
141	Regierungsbezirk Chemnitz	1 628	-38	-75	233	1 508	241 571

Regierungsbezirk Chemnitz

Baufertigstellungen 2005									Schlüsselnummer
Errichtung neuer Gebäude			Wohnungen in Wohn- und Nichtwohngeb.	davon mit ... Räumen				Wohnfläche in m ²	
Wohngebäude	dar. mit 1 und 2 Wohnungen	Nichtwohngebäude		1 und 2	3	4	5 und mehr		
104	105	106	107	108	109	110	111	112	
2	2	-	2	-	-	-1	3	437	14 1 91 230
1	1	-	1	-	-	-	1	109	14 1 91 240
9	9	1	12	-1	3	1	9	1 399	14 1 91 250
5	5	1	10	3	-1	-	8	970	14 1 91 260
15	14	2	27	2	4	2	19	3 106	14 1 91 270
21	20	3	40	6	4	11	19	3 872	14 1 91 280
5	5	2	8	-	-	2	6	950	14 1 91 290
21	20	4	32	6	-1	5	22	3 704	14 1 91 300
1	1	-	1	-	-	-1	2	332	14 1 91 310
4	4	4	5	1	-	-	4	524	14 1 91 320
6	5	-	22	13	4	-1	6	1 267	14 1 91 340
158	154	34	223	22	2	26	173	26 617	14 1 93
22	20	5	35	-	4	6	25	4 434	14 1 93 020
2	2	1	3	1	-	-1	3	364	14 1 93 030
2	2	1	3	-	-	-	3	424	14 1 93 080
10	10	3	11	-	-1	2	10	1 422	14 1 93 100
6	6	2	9	-	1	1	7	956	14 1 93 130
2	2	-	2	-	-	-	2	256	14 1 93 140
1	1	1	3	-	-1	-	4	460	14 1 93 150
8	8	1	10	-	-1	2	9	1 508	14 1 93 160
2	2	5	4	-	1	1	2	518	14 1 93 190
4	4	2	4	-1	1	-1	5	803	14 1 93 205
18	18	-	24	-	2	3	19	2 893	14 1 93 250
24	23	2	37	12	-3	2	26	3 626	14 1 93 265
6	6	-	7	2	-2	1	6	857	14 1 93 300
8	8	1	11	-1	1	-	11	1 470	14 1 93 350
26	26	5	42	10	3	2	27	4 164	14 1 93 490
1	-	4	2	-1	-1	4	-	279	14 1 93 510
16	16	1	16	-	-2	4	14	2 183	14 1 93 520
1 579	1 529	419	2 439	143	85	378	1 833	292 109	141

Regierungsbezirk Chemnitz

Schlüssel- nummer	Kreisfreie Stadt Landkreis Gemeinde	Fortschreibung des Gebäude- und Wohnungsbestandes				
		Bestand an Wohnge- bäuden	darunter mit 1 oder 2 Wohnungen	Bestand an Wohnungen in		
				insge- samt	davon mit ... Räumen	
					1	2
		113	114	115	116	117
Noch: Landkreis Aue-Schwarzenberg						
14 1 91 230	Markersbach	410	326	915	6	38
14 1 91 240	Pöhl	309	251	629	1	39
14 1 91 250	Raschau	762	536	2 239	14	81
14 1 91 260	Rittersgrün	454	339	970	8	38
14 1 91 270	Bad Schlema	1 040	693	2 818	2	63
14 1 91 280	Schneeberg, Stadt	2 623	1 670	8 877	162	401
14 1 91 290	Schöneheide	1 118	788	2 819	33	137
14 1 91 300	Schwarzenberg/Erzgeb., Stadt	2 755	1 697	10 096	178	785
14 1 91 310	Sosa	503	422	977	1	36
14 1 91 320	Stützensgrün	938	771	1 783	6	67
14 1 91 340	Zschorlau	1 339	1 097	2 716	16	97
14 1 93	Landkreis Zwickauer Land	28 096	20 929	70 005	964	3 642
14 1 93 020	Crimmitschau, Stadt	4 411	2 831	12 880	234	742
14 1 93 030	Crinitzberg	542	461	1 013	1	56
14 1 93 080	Dennheritz	423	392	714	3	20
14 1 93 100	Fraureuth	1 306	994	3 098	8	82
14 1 93 130	Hartenstein, Stadt	1 152	942	2 314	13	106
14 1 93 140	Hartmannsdorf b. Kirchberg	343	300	665	6	42
14 1 93 150	Hirschfeld	361	321	614	4	20
14 1 93 160	Kirchberg, Stadt	2 061	1 581	4 974	171	224
14 1 93 190	Langenbernsdorf	1 187	1 123	1 752	5	43
14 1 93 205	Langenweißbach	745	620	1 448	11	40
14 1 93 250	Lichtentanne	1 753	1 409	3 600	13	112
14 1 93 265	Mülsen	3 029	2 537	6 405	17	277
14 1 93 300	Neukirchen/Pleiße	969	731	2 194	8	88
14 1 93 350	Reinsdorf	1 844	1 333	4 593	127	183
14 1 93 490	Werdau, Stadt	4 895	3 306	14 559	321	931
14 1 93 510	Wildenfels, Stadt	1 073	888	2 094	4	82
14 1 93 520	Wilkau-Haßlau, Stadt	2 002	1 160	7 088	18	594
141	Regierungsbezirk Chemnitz	293 432	208 681	856 059	11 686	53 947

Regierungsbezirk Chemnitz

am 31. Dezember 2005								Schlüssel- nummer
Wohn- und Nichtwohngebäuden							Wohnungen je 1 000 Einwohner	
davon mit ... Räumen					Wohnfläche in 1 000 m ²			
3	4	5	6	7 und mehr		darin Räume	124	
118	119	120	121	122	123	124	125	
224	331	157	89	70	540	661	478	14 1 91 230
171	192	135	47	44	329	456	493	14 1 91 240
769	784	398	113	80	622	1 509	557	14 1 91 250
204	344	205	98	73	550	710	527	14 1 91 260
977	952	452	242	130	988	2 019	513	14 1 91 270
2 505	2 629	1 505	1 192	483	3 643	5 924	536	14 1 91 280
828	978	519	220	104	792	1 911	530	14 1 91 290
2 278	4 070	1 799	606	380	2 893	6 484	549	14 1 91 300
260	296	210	94	80	594	701	453	14 1 91 310
425	558	402	200	125	981	1 315	468	14 1 91 320
718	855	505	314	211	1 617	1 994	460	14 1 91 340
18 137	23 557	13 760	6 225	3 720	28 312	49 112	544	14 1 93
2 858	4 549	2 517	1 202	778	5 960	8 690	577	14 1 93 020
233	336	213	102	72	558	747	442	14 1 93 030
172	205	174	93	47	356	565	488	14 1 93 080
929	1 096	550	258	175	1 336	2 218	536	14 1 93 100
580	790	402	272	151	1 143	1 699	458	14 1 93 130
131	205	149	73	59	439	505	452	14 1 93 140
150	195	146	57	42	324	476	482	14 1 93 150
1 148	1 720	1 064	419	228	1 719	3 429	529	14 1 93 160
318	452	453	274	207	1 584	1 526	439	14 1 93 190
321	522	292	153	109	829	1 085	506	14 1 93 205
925	1 226	748	354	222	1 671	2 717	507	14 1 93 250
1 366	2 027	1 634	700	384	2 885	4 702	513	14 1 93 265
625	747	413	198	115	900	1 586	497	14 1 93 300
1 216	1 511	909	425	222	1 679	3 284	531	14 1 93 350
4 652	4 950	2 196	945	564	4 305	9 671	599	14 1 93 490
478	674	474	234	148	1 116	1 561	523	14 1 93 510
2 035	2 352	1 426	466	197	1 508	4 650	601	14 1 93 520
239 933	308 923	145 963	58 858	36 749	279 233	581 169	557	141

Regierungsbezirk Chemnitz

Schlüssel- nummer	Kreisfreie Stadt Landkreis Gemeinde	Tourismus 2005				Straßenver- kehrsunfälle insgesamt (ohne sonst.)
		geöffnete Beherber- gungsstätten	angebotene Gästebetten	Ankünfte	Übernach- tungen	
		126	127	128	129	
Noch: Landkreis Aue-Schwarzenberg						
14 1 91 230	Markersbach	1	.	.	.	12
14 1 91 240	Pöhl	1	.	.	.	2
14 1 91 250	Raschau	1	.	.	.	9
14 1 91 260	Rittersgrün	6	125	1 828	5 750	4
14 1 91 270	Bad Schlema	5	208	11 797	32 640	32
14 1 91 280	Schneeberg, Stadt	8	487	19 650	55 489	58
14 1 91 290	Schöneheide	3	139	6 476	14 466	13
14 1 91 300	Schwarzenberg/Erzgeb., Stadt	8	359	17 373	45 577	97
14 1 91 310	Sosa	5	127	3 077	7 828	2
14 1 91 320	Stützengrün	2	.	.	.	15
14 1 91 340	Zschorlau	1	.	.	.	19
14 1 93	Landkreis Zwickauer Land	45	1 402	49 943	105 601	691
14 1 93 020	Crimmitschau, Stadt	10	230	6 053	15 036	102
14 1 93 030	Crinitzberg	-	-	-	-	10
14 1 93 080	Dennheritz	-	-	-	-	15
14 1 93 100	Fraureuth	2	.	.	.	18
14 1 93 130	Hartenstein, Stadt	3	111	9 996	15 788	63
14 1 93 140	Hartmannsdorf b. Kirchberg	2	.	.	.	3
14 1 93 150	Hirschfeld	-	-	-	-	37
14 1 93 160	Kirchberg, Stadt	1	.	.	.	45
14 1 93 190	Langenbernsdorf	6	185	2 946	13 093	16
14 1 93 205	Langenweißbach	1	.	.	.	7
14 1 93 250	Lichtentanne	2	.	.	.	37
14 1 93 265	Mülsen	5	115	3 614	7 825	54
14 1 93 300	Neukirchen/Pleiße	3	171	8 862	17 617	29
14 1 93 350	Reinsdorf	2	.	.	.	55
14 1 93 490	Werdau, Stadt	6	237	7 374	13 690	102
14 1 93 510	Wildenfels, Stadt	-	-	-	-	35
14 1 93 520	Wilkau-Haßlau, Stadt	2	.	.	.	59
141	Regierungsbezirk Chemnitz	801	37 890	1 454 077	4 516 981	8 502

Regierungsbezirk Chemnitz

Schwerwiegende Unfälle mit Sachschaden 2005		Straßenverkehrsunfälle mit Personenschaden 2005				Kraftfahrzeugbestand am 1. Januar 2006			Schlüsselnummer
im engeren Sinne	unter Alkoholeinwirkung	insgesamt	verunglückte Personen			insgesamt	darunter		
			Getötete	Schwer-verletzte	Leicht-verletzte		Pkw	Krafträder	
131	132	133	134	135	136	137	138	139	
3	-	9	-	4	7	1 467	1 199	110	14 1 91 230
-	1	1	-	1	-	959	818	59	14 1 91 240
3	2	4	-	-	6	2 669	2 275	174	14 1 91 250
2	-	2	-	1	1	1 398	1 151	99	14 1 91 260
9	2	21	-	10	21	3 734	3 251	180	14 1 91 270
19	6	33	2	9	29	10 348	9 104	549	14 1 91 280
4	-	9	-	3	7	3 463	2 965	168	14 1 91 290
29	9	59	1	18	64	12 469	10 797	611	14 1 91 300
1	-	1	-	-	1	1 502	1 296	87	14 1 91 310
3	-	12	-	7	10	2 899	2 407	159	14 1 91 320
7	-	12	-	5	13	4 070	3 582	196	14 1 91 340
217	29	445	9	151	434	88 526	74 351	4 716	14 1 93
26	4	72	2	21	75	13 782	11 794	639	14 1 93 020
2	1	7	1	3	5	1 755	1 383	105	14 1 93 030
6	-	9	-	5	9	1 215	958	60	14 1 93 080
5	1	12	-	3	9	3 772	3 299	196	14 1 93 100
24	-	39	1	13	46	3 396	2 863	206	14 1 93 130
1	-	2	-	-	2	1 202	928	54	14 1 93 140
15	1	21	2	11	17	1 144	852	80	14 1 93 150
15	4	26	-	9	23	6 341	5 312	407	14 1 93 160
4	-	12	-	3	11	3 066	2 451	174	14 1 93 190
2	-	5	-	1	5	1 993	1 701	136	14 1 93 205
15	1	21	-	13	16	5 131	4 315	299	14 1 93 250
9	5	40	-	13	39	9 292	7 785	579	14 1 93 265
13	1	15	-	2	13	3 148	2 618	160	14 1 93 300
22	1	32	-	9	33	6 849	5 192	287	14 1 93 350
23	5	74	2	21	68	15 559	13 589	775	14 1 93 490
13	1	21	-	11	20	3 082	2 527	181	14 1 93 510
19	4	36	1	12	43	7 212	6 389	354	14 1 93 520
2 599	445	5 458	112	1 898	5 270	1 035 915	885 472	54 405	141

Regierungsbezirk Chemnitz

Schlüssel- nummer	Kreisfreie Stadt Landkreis Gemeinde	Ist-Aufkommen an Gemeindesteuern 2005 in 1 000 €				
		Grund- steuer A	Grund- steuer B	Gewerbe- steuer	Gemeindeanteil an der Ein- kommensteuer	Gemeindeanteil an der Umsatzsteuer
		140	141	142	143	144
Noch: Landkreis Aue-Schwarzenberg						
14 1 91 230	Markersbach	7	138	1 254	112	79
14 1 91 240	Pöhl	3	76	97	77	14
14 1 91 250	Raschau	7	215	414	267	52
14 1 91 260	Rittersgrün	4	134	106	100	21
14 1 91 270	Bad Schlema	6	489	573	302	169
14 1 91 280	Schneeberg, Stadt	10	1 173	1 897	1 174	289
14 1 91 290	Schönheide	4	429	1 104	249	98
14 1 91 300	Schwarzenberg/Erzgeb., Stadt	11	1 453	3 550	1 329	440
14 1 91 310	Sosa	4	109	59	108	17
14 1 91 320	Stützengrün	6	310	695	219	74
14 1 91 340	Zschorlau	6	348	560	378	74
14 1 93	Landkreis Zwickauer Land	426	8 859	15 114	9 253	3 316
14 1 93 020	Crimmitschau, Stadt	72	1 761	2 410	1 305	539
14 1 93 030	Crinitzberg	11	143	156	146	55
14 1 93 080	Dennheritz	16	95	426	114	107
14 1 93 100	Fraureuth	22	406	962	358	71
14 1 93 130	Hartenstein, Stadt	23	336	1 014	306	191
14 1 93 140	Hartmannsdorf b. Kirchberg	8	85	33	88	21
14 1 93 150	Hirschfeld	20	109	320	94	99
14 1 93 160	Kirchberg, Stadt	46	560	1 679	731	183
14 1 93 190	Langenbernsdorf	31	233	158	215	46
14 1 93 205	Langenweißbach	13	177	182	184	48
14 1 93 250	Lichtentanne	25	446	305	636	194
14 1 93 265	Mülsen	41	769	1 389	1 044	235
14 1 93 300	Neukirchen/Pleiße	16	320	1 418	279	194
14 1 93 350	Reinsdorf	19	559	911	760	171
14 1 93 490	Werdau, Stadt	38	1 851	1 109	1 767	630
14 1 93 510	Wildenfels, Stadt	18	226	464	291	67
14 1 93 520	Wilkau-Haßlau, Stadt	7	780	2 177	935	467
141	Regierungsbezirk Chemnitz	3 785	132 661	312 084	115 532	46 365

Regierungsbezirk Chemnitz

Hebesätze in %			Realsteuer- aufbringungs- kraft 2005	Steuereinnahmekraft 2005		Schuldenstand am 31.12.2005		Personal- stand am 30. Juni 2005	Schlüssel- nummer
Grund- steuer A	Grund- steuer B	Gewerbe- steuer		insgesamt	je Einwohner	insgesamt	je Einwohner		
				1 000 €	1 000 €	€	€		
145	146	147	148	149	150	151	152	153	
300	370	380	1 536	1 582	813	1 202	618	15	14 1 91 230
300	370	360	204	283	220	677	527	13	14 1 91 240
300	375	380	710	982	242	4 835	1 192	39	14 1 91 250
280	380	370	280	388	210	1 280	691	11	14 1 91 260
335	420	380	1 143	1 548	281	5 035	913	55	14 1 91 270
290	400	405	3 243	4 500	269	15 895	950	126	14 1 91 280
250	380	380	1 706	1 925	361	532	100	47	14 1 91 290
300	370	370	5 715	7 062	380	9 516	512	189	14 1 91 300
400	350	380	204	322	148	669	308	4	14 1 91 310
280	410	380	1 096	1 310	342	2 350	614	31	14 1 91 320
290	390	400	980	1 370	231	5 871	988	52	14 1 91 340
302	389	386	26 659	37 507	290	116 982	905	1 664	14 1 93
350	420	380	4 537	6 101	273	13 417	601	257	14 1 93 020
330	500	380	305	489	211	5 595	2 419	13	14 1 93 030
330	380	400	566	740	505	196	134	12	14 1 93 080
300	380	380	1 541	1 859	321	6 431	1 111	67	14 1 93 100
300	400	380	1 497	1 877	369	3 978	782	29	14 1 93 130
325	400	380	137	243	166	577	394	13	14 1 93 140
280	370	375	504	659	515	722	564	29	14 1 93 150
300	370	380	2 541	3 260	344	11 819	1 247	70	14 1 93 160
280	370	375	485	728	183	1 224	308	26	14 1 93 190
275	385	385	412	624	218	826	289	41	14 1 93 205
300	380	400	858	1 654	232	7 061	992	86	14 1 93 250
280	370	375	2 494	3 611	288	10 312	822	95	14 1 93 265
290	380	400	1 855	2 172	490	1 436	324	43	14 1 93 300
300	380	400	1 611	2 441	279	7 246	828	53	14 1 93 350
280	385	375	3 388	5 655	231	17 886	732	247	14 1 93 490
320	360	400	774	1 080	270	2 254	563	21	14 1 93 510
300	385	400	3 153	4 316	364	8 742	737	120	14 1 93 520
297	411	401	467 971	595 653	385	1 565 415	1 013	24 560	141

Regierungsbezirk Chemnitz

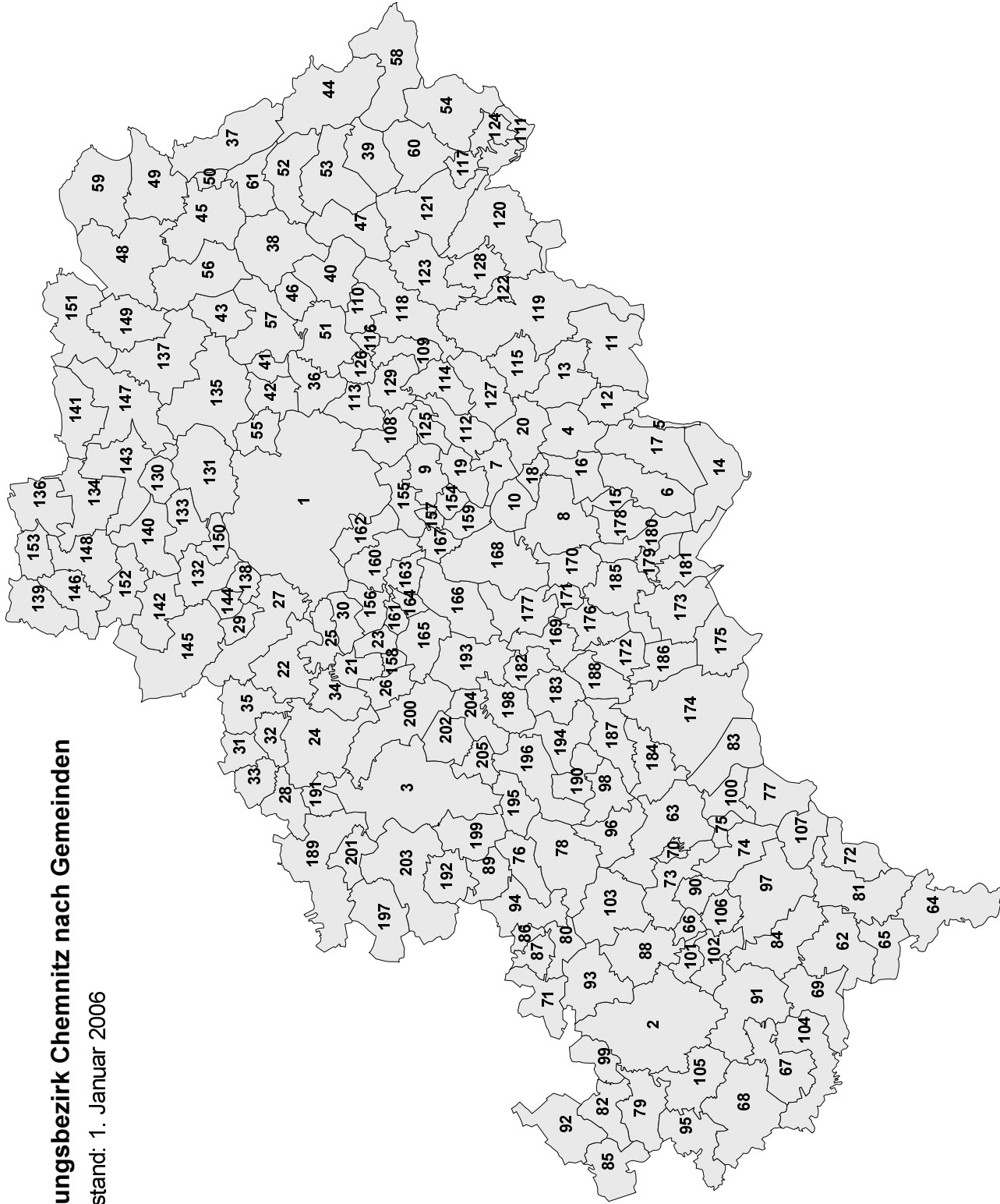
Schlüsselnummer	Kreisfreie Stadt Landkreis Gemeinde	Berein. Einnahmen der öffentlichen Kommunalhaushalte 2005 in 1 000 €				Einnahmen der Kapitalrechnung
		insgesamt	Einnahmen der laufenden Rechnung	darunter		
				Schlüsselzuweis. v. Land	Gebühren, zweckg. Abg.	
		154	155	156	157	158
Noch: Landkreis Aue-Schwarzenberg						
14 1 91 230	Markersbach	2 533	2 119	-	39	414
14 1 91 240	Pöhl	1 847	784	378	1	1 064
14 1 91 250	Raschau	3 273	2 648	1 070	91	625
14 1 91 260	Rittersgrün	1 936	1 264	466	36	672
14 1 91 270	Bad Schlema	6 384	4 746	1 558	299	1 638
14 1 91 280	Schneeberg, Stadt	20 331	14 322	6 341	397	6 009
14 1 91 290	Schönheide	5 670	4 720	1 603	143	950
14 1 91 300	Schwarzenberg/Erzgeb., Stadt	24 534	17 172	4 958	624	7 362
14 1 91 310	Sosa	2 237	1 348	671	20	889
14 1 91 320	Stützengrün	2 953	2 867	1 004	57	86
14 1 91 340	Zschorlau	5 203	4 043	1 524	132	1 160
14 1 93	Landkreis Zwickauer Land	198 313	171 069	67 874	13 390	27 244
14 1 93 020	Crimmitschau, Stadt	22 735	19 921	8 691	994	2 814
14 1 93 030	Crinitzberg	2 237	1 690	726	95	547
14 1 93 080	Dennheritz	1 099	1 056	-	51	43
14 1 93 100	Fraureuth	5 202	4 646	1 358	279	556
14 1 93 130	Hartenstein, Stadt	4 551	4 057	1 321	109	494
14 1 93 140	Hartmannsdorf b. Kirchberg	2 050	1 011	388	48	1 039
14 1 93 150	Hirschfeld	2 196	1 852	230	493	344
14 1 93 160	Kirchberg, Stadt	9 523	7 442	2 923	267	2 080
14 1 93 190	Langenbernsdorf	3 126	2 933	1 234	84	194
14 1 93 205	Langenweißbach	3 124	2 277	681	95	847
14 1 93 250	Lichtentanne	6 374	5 933	2 234	297	441
14 1 93 265	Mülsen	13 473	11 334	4 394	376	2 138
14 1 93 300	Neukirchen/Pleiße	4 447	4 295	1 107	289	152
14 1 93 350	Reinsdorf	6 681	6 086	2 840	96	595
14 1 93 490	Werdau, Stadt	23 161	19 720	9 249	1 305	3 441
14 1 93 510	Wildenfels, Stadt	5 216	3 008	1 244	40	2 207
14 1 93 520	Wilkau-Haßlau, Stadt	10 858	10 191	3 263	468	667
141	Regierungsbezirk Chemnitz	2 689 044	2 295 649	831 121	163 485	393 395

Regierungsbezirk Chemnitz

Bereinigte Ausgaben der öffentlichen Kommunalhaushalte 2005 in 1 000 €							Finanzierungs- saldo 2005 in 1 000 €	Schlüssel- nummer
insgesamt	Ausgaben der laufenden Rechnung	darunter		Ausgaben der Kapital- rechnung	darunter			
		Personal- ausgaben	laufender Sachaufwand		Sach- investitionen	darunter Bau- maßnahmen		
159	160	161	162	163	164	165	166	
1 947	1 473	332	322	474	473	400	586	14 1 91 230
1 479	684	171	109	795	795	785	368	14 1 91 240
2 996	2 368	1 262	610	628	624	509	277	14 1 91 250
1 800	1 153	231	326	647	636	454	136	14 1 91 260
5 740	4 030	1 854	1 280	1 709	1 681	1 617	645	14 1 91 270
18 578	11 916	3 746	2 387	6 662	2 127	1 809	1 753	14 1 91 280
4 741	3 333	1 317	1 197	1 408	1 023	792	929	14 1 91 290
22 776	13 648	5 275	3 189	9 128	8 238	7 973	1 759	14 1 91 300
1 799	1 049	190	207	750	747	724	438	14 1 91 310
2 719	2 271	897	507	448	369	301	234	14 1 91 320
5 577	3 480	1 314	764	2 098	1 150	1 023	-374	14 1 91 340
189 297	151 858	55 041	26 274	37 439	36 028	32 739	9 016	14 1 93
21 979	17 049	7 282	3 090	4 929	4 321	3 055	757	14 1 93 020
2 142	1 560	436	349	582	580	568	94	14 1 93 030
1 088	921	369	191	167	167	157	11	14 1 93 080
5 858	4 343	2 322	826	1 516	1 472	1 407	-656	14 1 93 100
3 837	3 160	951	597	677	576	527	714	14 1 93 130
2 117	968	338	259	1 149	1 145	1 141	-66	14 1 93 140
2 220	1 461	710	420	759	759	719	-24	14 1 93 150
7 824	5 687	2 210	1 067	2 137	2 117	2 072	1 699	14 1 93 160
3 130	2 437	748	602	693	663	637	-3	14 1 93 190
2 956	2 024	1 114	364	931	866	862	169	14 1 93 205
6 063	5 275	2 530	1 295	788	787	682	310	14 1 93 250
13 049	9 235	3 038	2 644	3 813	3 699	3 348	424	14 1 93 265
3 677	3 045	1 512	812	632	539	451	770	14 1 93 300
6 212	5 128	1 582	1 197	1 084	1 083	1 016	469	14 1 93 350
22 224	17 472	7 824	2 880	4 751	4 609	4 163	937	14 1 93 490
4 063	2 601	854	687	1 462	1 380	1 364	1 153	14 1 93 510
10 636	8 660	4 000	1 688	1 976	1 975	1 846	221	14 1 93 520
2 585 212	2 067 125	698 029	431 424	518 087	449 555	397 190	103 831	141

Regierungsbezirk Chemnitz nach Gemeinden

Gebietsstand: 1. Januar 2006



1 Chemnitz, Stadt	38 Brand-Erbisdorf, Stadt	75 Hammerbrücke	112 Drebach	149 Striegistal	186 Sosa
2 Plauen, Stadt	39 Dorfchemnitz	76 Heinsdorfergrund	113 Gornau/Erzgeb.	150 Taura	187 Stützengrün
3 Zwickau, Stadt	40 Eppendorf	77 Klingenthal/Sa., Stadt	114 Großobersdorf	151 Tiefenbach	188 Zschorlau
4 Annaberg-Buchholz, Stadt	41 Falkenau	78 Lengenfeld, Stadt	115 Großrückerswalde	152 Wechselburg	189 Crimmitschau, Stadt
5 Bärenstein	42 Flöha, Stadt	79 Leubnitz	116 Grünhainichen	153 Zettlitz	190 Crinitzberg
6 Crottendorf	43 Frankenstein	80 Limbach	117 Heidersdorf	154 Auerbach	191 Dennheritz
7 Ehrenfriedersdorf, Stadt	44 Frauenstein, Stadt	81 Markneukirchen, Stadt	118 Lengfeld, Stadt	155 Burkhardtsdorf	192 Fraureuth
8 Elterlein, Stadt	45 Freiberg, Stadt	82 Mehthauer	119 Marienberg, Stadt	156 Erlbach-Kirchberg	193 Hartenstein, Stadt
9 Gelsenau/Erzgeb.	46 Gahleitz	83 Morgenröthe-Rautenkranz	120 Obernhau, Stadt	157 Gornsdorf	194 Hartmannsdorf b. Kirchberg
10 Geyer, Stadt	47 Großhartmannsdorf	84 Mühlental	121 Pfaffroda	158 Hohndorf	195 Hirschfeld
11 Jönstادت, Stadt	48 Großschirma	85 Mühltruff, Stadt	122 Pobershau	159 Hornersdorf	196 Kirchberg, Stadt
12 Königswalde	49 Haisbrücke	86 Mylau, Stadt	123 Pockau	160 Jahnsdorf/Erzgeb.	197 Langenbernsdorf
13 Mildenaу	50 Hilbersdorf	87 Netzschkau, Stadt	124 Seiffen/Erzgeb., Kurort	161 Lugau/Erzgeb., Stadt	198 Langenweißbach
14 Oberwiesenthal, Stadt, Kurort	51 Leubsdorf	88 Neuensalz	125 Venusberg	162 Neukirchen/Erzgeb.	199 Lichtentanne
15 Scheibenberg, Stadt	52 Lichtenberg/Erzgeb.	89 Neumark	126 Waldkirchen/Erzgeb.	163 Niederdorf	200 Mülsen
16 Schlettau, Stadt	53 Mulda/Sa.	90 Neustadt/Vogtl.	127 Wolkenstein, Stadt	164 Niederwürschnitz	201 Neukirchen/Pleiß
17 Sehmatal	54 Neuhausen/Erzgeb.	91 Oelsnitz, Stadt	128 Zöblitz, Stadt	165 Oelsnitz/Erzgeb., Stadt	202 Reinsdorf
18 Tannenberг	55 Niederwiesa	92 Pausa/Vogtl., Stadt	129 Zschopau, Stadt	166 Stollberg/Erzgeb., Stadt	203 Werdau, Stadt
19 Thum, Stadt	56 Oberschöna	93 Pöhl	130 Altmittweida	167 Thalheim/Erzgeb., Stadt	204 Wildenfels, Stadt
20 Wiesbaden, Thermalbad	57 Oederan, Stadt	94 Reichenbach im Vogtland, Stadt	131 Lichtenau	168 Zwönitz, Stadt	205 Wilkau-Haßlau, Stadt
21 Bernsdorf	58 Reichenberg-Bienenmühle	95 Reuth	132 Burgstädt, Stadt	169 Aue, Stadt	
22 Callenberg	59 Reinsberg	96 Rodewisch, Stadt	133 Claußnitz	170 Grünhain-Beierfeld, Stadt	
23 Gersdorf	60 Sayda, Stadt	97 Schöneck/Vogtl., Stadt	134 Erlau	171 Bernsbach	
24 Glauchau, Stadt	61 Weißenborn/Erzgeb.	98 Steinberg	135 Frankenberg/Sa., Stadt	172 Bockau	
25 Hohenstein-Ernstthal, Stadt	62 Adorf, Stadt	99 Syrau	136 Geringswalde, Stadt	173 Breitenbrunn/Erzgeb.	
26 Lichtenstein/Sa., Stadt	63 Auerbach/Vogtl., Stadt	100 Tannenbergsthal/Vogtl.	137 Hainichen, Stadt	174 Eibenstock, Stadt	
27 Limbach-Oberfrohna, Stadt	64 Bad Brambach	101 Theuma	138 Hartmannsdorf	175 Johannegeorgenstadt, Stadt	
28 Meerane, Stadt	65 Bad Elster, Stadt	102 Tirpersdorf	139 Königsfeld	176 Lauter/Sa., Stadt	
29 Niederfrohna	66 Bergen	103 Treuen, Stadt	140 Königshain-Wiederau	177 Lößnitz, Stadt	
30 Oberlungwitz, Stadt	67 Bösenbrunn	104 Triebel/Vogtl.	141 Kriebstein	178 Markersbach	
31 Oberwiera	68 Burgstein	105 Weischlitz	142 Lunzenau, Stadt	179 Pöhl	
32 Remse	69 Eichigt	106 Werd	143 Mittweida, Stadt	180 Raschau	
33 Schönberg	70 Ellefeld	107 Zwota	144 Mühlau	181 Rittersgrün	
34 St. Egidien	71 Elsterberg, Stadt	108 Amtsberg	145 Penig, Stadt	182 Schlema	
35 Waldenburg, Stadt	72 Erlbach	109 Börmichen/Erzgeb.	146 Rochlitz, Stadt	183 Schneeberg, Stadt	
36 Augustusburg, Stadt	73 Falkenstein/Vogtl., Stadt	110 Borstendorf	147 Rossau	184 Schönheide	
37 Bobritzsch	74 Grünbach, Höhenluftkurort	111 Deutschnendorf	148 Seelitz	185 Schwarzenberg/Erzgeb., Stadt	

Regierungsbezirk Dresden

Schlüsselnummer	Kreisfreie Stadt Landkreis Gemeinde	Fläche 31.12.2005 km ²	Bevölkerung am			Einwohner je km ² 2005	
			3.10.1990	31. Dezember 2005			
			insgesamt	männlich	weiblich		
1	2	3	4	5	6		
Kreisfreie Städte							
14 2 62 000	Dresden, Stadt	328,30	514 071	495 181	241 186	253 995	1 508
14 2 63 000	Görlitz, Stadt	67,22	76 603	57 629	27 416	30 213	857
14 2 64 000	Hoyerswerda, Stadt	94,76	68 982	42 607	20 621	21 986	450
14 2 72	Landkreis Bautzen	961,12	170 852	150 002	73 769	76 233	156
14 2 72 010	Bautzen, Stadt	66,63	52 884	42 150	20 150	22 000	633
14 2 72 020	Bischofswerda, Stadt	46,26	14 959	12 962	6 201	6 761	280
14 2 72 030	Burkau	31,83	3 151	2 943	1 473	1 470	92
14 2 72 040	Crosta	9,32	1 827	1 720	862	858	185
14 2 72 050	Cunewalde	26,62	6 362	5 510	2 713	2 797	207
14 2 72 060	Demitz-Thumitz	21,07	3 577	3 058	1 512	1 546	145
14 2 72 065	Doberschau-Gaußig	40,48	4 450	4 666	2 349	2 317	115
14 2 72 080	Frankenthal	9,43	1 135	1 064	531	533	113
14 2 72 110	Göda	43,26	3 481	3 434	1 730	1 704	79
14 2 72 130	Großdubrau	54,22	4 930	4 658	2 353	2 305	86
14 2 72 140	Großharthau	37,27	3 114	3 407	1 867	1 540	91
14 2 72 150	Großpostwitz/O.L.	16,42	3 099	3 113	1 526	1 587	190
14 2 72 160	Guttau	41,66	1 811	1 702	860	842	41
14 2 72 170	Hochkirch	41,73	2 639	2 593	1 298	1 295	62
14 2 72 180	Kirschau	6,52	2 840	2 568	1 293	1 275	394
14 2 72 200	Königswartha	47,03	4 570	4 083	2 015	2 068	87
14 2 72 210	Kubschütz	43,53	2 733	2 917	1 450	1 467	67
14 2 72 220	Malschwitz	51,55	3 917	3 701	1 847	1 854	72
14 2 72 240	Neschwitz	45,99	2 699	2 647	1 330	1 317	58
14 2 72 250	Neukirch/Lausitz	21,32	6 294	5 475	2 723	2 752	257
14 2 72 260	Obergurig	9,84	2 323	2 293	1 156	1 137	233
14 2 72 270	Puschwitz	11,74	1 198	1 015	522	493	86
14 2 72 280	Radibor	61,93	3 732	3 579	1 813	1 766	58
14 2 72 290	Rammenau	10,76	1 452	1 484	727	757	138
14 2 72 320	Schirgiswalde, Stadt	8,48	3 249	3 060	1 519	1 541	361
14 2 72 330	Schmölln-Putzkau	32,94	3 806	3 425	1 726	1 699	104
14 2 72 340	Sohland a. d. Spree	37,27	8 422	7 630	3 770	3 860	205
14 2 72 350	Steinigwolmsdorf	18,03	3 720	3 407	1 687	1 720	189
14 2 72 380	Weißenberg, Stadt	50,92	3 968	3 562	1 809	1 753	70
14 2 72 390	Wilthen, Stadt	17,06	8 510	6 176	2 957	3 219	362
14 2 80	Landkreis Meißen	631,69	155 299	150 054	73 141	76 913	238
14 2 80 040	Coswig, Stadt	25,85	26 123	22 305	10 741	11 564	863
14 2 80 065	Diera-Zehren	43,20	3 756	3 809	1 896	1 913	88
14 2 80 150	Käbschütztal	50,45	3 250	2 975	1 517	1 458	59
14 2 80 160	Ketzerbachtal	45,38	3 221	2 904	1 473	1 431	64
14 2 80 170	Klipphausen	61,65	5 055	6 244	3 137	3 107	101
14 2 80 190	Leuben-Schleinitz	26,71	1 949	1 573	778	795	59
14 2 80 210	Lommatzsch, Stadt	66,47	7 224	5 827	2 807	3 020	88
14 2 80 240	Meißen, Stadt	30,90	35 187	28 435	13 585	14 850	920
14 2 80 260	Moritzburg	46,37	6 123	8 220	4 116	4 104	177
14 2 80 270	Niederau	35,21	3 663	4 231	2 121	2 110	120
14 2 80 280	Nossen, Stadt	50,52	8 445	7 527	3 640	3 887	149

Regierungsbezirk Dresden

Bevölkerung im Alter von ... bis unter ... Jahren am 31. Dezember 2005									Schlüssel- nummer
unter 6	6 bis unter 15	15 bis unter 18	18 bis unter 25	25 bis unter 30	30 bis unter 40	40 bis unter 50	50 bis unter 65	65 und mehr	
7	8	9	10	11	12	13	14	15	
25 611	26 175	15 168	53 503	42 003	70 508	69 232	90 590	102 391	14 2 62 000
2 578	3 207	2 058	5 200	3 108	6 626	8 743	11 667	14 442	14 2 63 000
1 469	2 175	1 706	3 467	2 022	4 468	6 916	9 610	10 774	14 2 64 000
7 112	9 014	5 904	14 211	8 778	17 677	25 016	29 357	32 933	14 2 72
2 064	2 414	1 524	4 281	2 696	4 740	6 716	8 240	9 475	14 2 72 010
601	749	442	1 205	770	1 398	2 042	2 694	3 061	14 2 72 020
135	181	123	272	198	410	504	527	593	14 2 72 030
60	112	69	136	64	191	321	403	364	14 2 72 040
229	308	188	454	246	642	927	1 150	1 366	14 2 72 050
119	156	132	277	160	341	519	596	758	14 2 72 060
238	310	200	471	266	562	858	897	864	14 2 72 065
69	69	35	109	61	128	203	170	220	14 2 72 080
159	228	155	315	179	430	624	629	715	14 2 72 110
268	317	201	358	279	596	739	937	963	14 2 72 130
155	220	117	374	253	543	577	567	601	14 2 72 140
148	177	115	279	186	369	509	651	679	14 2 72 150
73	100	64	139	93	199	294	340	400	14 2 72 160
122	150	116	274	166	310	451	497	507	14 2 72 170
132	153	118	224	153	325	409	476	578	14 2 72 180
180	273	203	416	227	512	744	721	807	14 2 72 200
149	182	131	266	179	353	514	608	535	14 2 72 210
195	277	150	359	219	479	633	698	691	14 2 72 220
138	182	128	258	169	320	450	543	459	14 2 72 240
253	338	228	455	271	724	852	1 064	1 290	14 2 72 250
100	147	77	215	130	283	428	427	486	14 2 72 260
53	67	52	114	67	127	172	163	200	14 2 72 270
176	222	179	381	254	376	632	667	692	14 2 72 280
70	93	67	133	95	179	255	294	298	14 2 72 290
161	194	139	272	154	377	460	583	720	14 2 72 320
156	186	138	306	163	398	633	684	761	14 2 72 330
358	439	275	638	398	872	1 285	1 495	1 870	14 2 72 340
167	203	127	282	178	390	573	703	784	14 2 72 350
164	245	144	361	231	442	565	676	734	14 2 72 380
220	322	267	587	273	661	1 127	1 257	1 462	14 2 72 390
7 351	9 205	5 689	12 812	8 174	18 621	24 645	29 917	33 640	14 2 80
970	1 137	858	1 840	1 108	2 497	3 404	5 303	5 188	14 2 80 040
168	217	170	338	221	461	728	737	769	14 2 80 065
146	209	118	286	142	381	610	508	575	14 2 80 150
168	212	125	257	174	368	508	525	567	14 2 80 160
325	468	321	570	326	859	1 229	1 094	1 052	14 2 80 170
77	95	50	124	95	200	288	288	356	14 2 80 190
216	344	230	453	268	687	965	1 161	1 503	14 2 80 210
1 278	1 514	1 000	2 757	1 605	3 088	4 369	5 246	7 578	14 2 80 240
456	591	339	627	412	1 117	1 385	1 726	1 567	14 2 80 260
225	254	157	387	262	551	730	877	788	14 2 80 270
349	471	266	644	413	906	1 161	1 485	1 832	14 2 80 280

Regierungsbezirk Dresden

Schlüsselnummer	Kreisfreie Stadt Landkreis Gemeinde	Lebendgeborene 2005		Gestorbene 2005		Überschuss bzw. Gestor-
		insgesamt	je 1 000 Einwohner	insgesamt	je 1 000 Einwohner	insgesamt
		16	17	18	19	20
Kreisfreie Städte						
14 2 62 000	Dresden, Stadt	4 725	9,6	4 802	9,8	-77
14 2 63 000	Görlitz, Stadt	461	8,0	823	14,2	-362
14 2 64 000	Hoyerswerda, Stadt	217	5,0	509	11,7	-292
14 2 72	Landkreis Bautzen	1 162	7,7	1 657	11,0	-495
14 2 72 010	Bautzen, Stadt	348	8,2	454	10,7	-106
14 2 72 020	Bischofswerda, Stadt	113	8,7	225	17,3	-112
14 2 72 030	Burkau	20	6,7	26	8,7	-6
14 2 72 040	Crosta	7	4,0	15	8,6	-8
14 2 72 050	Cunewalde	34	6,1	83	14,9	-49
14 2 72 060	Demitz-Thumitz	21	6,8	18	5,9	3
14 2 72 065	Doberschau-Gaußig	44	9,3	40	8,5	4
14 2 72 080	Frankenthal	10	9,4	8	7,6	2
14 2 72 110	Göda	24	7,0	25	7,3	-1
14 2 72 130	Großdubrau	46	9,8	58	12,3	-12
14 2 72 140	Großharthau	26	7,6	23	6,7	3
14 2 72 150	Großpostwitz/O.L.	27	8,6	26	8,3	1
14 2 72 160	Guttau	8	4,6	8	4,6	-
14 2 72 170	Hochkirch	19	7,3	28	10,8	-9
14 2 72 180	Kirschau	31	12,1	29	11,3	2
14 2 72 200	Königswartha	29	7,0	56	13,5	-27
14 2 72 210	Kubschütz	21	7,2	30	10,2	-9
14 2 72 220	Malschwitz	36	9,7	38	10,2	-2
14 2 72 240	Neschwitz	19	7,2	25	9,5	-6
14 2 72 250	Neukirch/Lausitz	41	7,4	47	8,5	-6
14 2 72 260	Obergurig	10	4,3	23	9,9	-13
14 2 72 270	Puschwitz	11	10,7	8	7,8	3
14 2 72 280	Radibor	31	8,6	31	8,6	-
14 2 72 290	Rammenau	9	6,0	12	8,0	-3
14 2 72 320	Schirgiswalde, Stadt	26	8,5	36	11,8	-10
14 2 72 330	Schmölln-Putzkau	21	6,1	34	9,9	-13
14 2 72 340	Sohland a. d. Spree	47	6,1	109	14,2	-62
14 2 72 350	Steinigwolmsdorf	23	6,7	42	12,3	-19
14 2 72 380	Weißenberg, Stadt	27	7,6	43	12,0	-16
14 2 72 390	Wilthen, Stadt	33	5,3	57	9,1	-24
14 2 80	Landkreis Meißen	1 168	7,8	1 570	10,5	-402
14 2 80 040	Coswig, Stadt	157	7,0	232	10,4	-75
14 2 80 065	Diera-Zehren	24	6,3	27	7,1	-3
14 2 80 150	Käbschütztal	20	6,7	18	6,1	2
14 2 80 160	Ketzerbachtal	19	6,6	30	10,3	-11
14 2 80 170	Klipphausen	58	9,3	35	5,6	23
14 2 80 190	Leuben-Schleinitz	17	10,6	15	9,3	2
14 2 80 210	Lommatzsch, Stadt	35	5,9	76	12,9	-41
14 2 80 240	Meißen, Stadt	238	8,3	373	13,1	-135
14 2 80 260	Moritzburg	64	7,8	72	8,8	-8
14 2 80 270	Niederau	31	7,3	26	6,1	5
14 2 80 280	Nossen, Stadt	52	6,8	97	12,7	-45

Regierungsbezirk Dresden

der Geborenen benen (-) je 1 000 Einwohner	Zuzüge 2005		Fortzüge 2005		Überschuss der Zu- bzw. Fortzüge (-)		Gesamtveränderung 2005		Schlüssel- nummer
	insgesamt	je 1 000 Einwohner	insgesamt	je 1 000 Einwohner	insgesamt	je 1 000 Einwohner	insgesamt	je 1 000 Einwohner	
-0,2	25 280	51,6	17 460	35,6	7 820	16,0	7 760	15,8	14 2 62 000
-6,2	2 153	37,2	2 231	38,5	-78	-1,3	-525	-9,1	14 2 63 000
-6,7	952	22,0	1 952	45,1	-1 000	-23,1	-1 292	-29,8	14 2 64 000
-3,3	2 932	19,4	3 965	26,3	-1 033	-6,8	-1 518	-10,1	14 2 72
-2,5	2 127	50,3	2 003	47,4	124	2,9	19	0,4	14 2 72 010
-8,6	564	43,3	595	45,6	-31	-2,4	-142	-10,9	14 2 72 020
-2,0	82	27,6	123	41,4	-41	-13,8	-47	-15,8	14 2 72 030
-4,6	33	18,9	84	48,0	-51	-29,2	-59	-33,7	14 2 72 040
-8,8	170	30,6	206	37,1	-36	-6,5	-85	-15,3	14 2 72 050
1,0	94	30,6	109	35,5	-15	-4,9	-12	-3,9	14 2 72 060
0,8	222	47,0	324	68,6	-102	-21,6	-98	-20,7	14 2 72 065
1,9	27	25,5	24	22,7	3	2,8	5	4,7	14 2 72 080
-0,3	124	36,0	168	48,8	-44	-12,8	-42	-12,2	14 2 72 110
-2,6	149	31,7	278	59,1	-129	-27,4	-141	-30,0	14 2 72 130
0,9	128	37,4	180	52,5	-52	-15,2	-50	-14,6	14 2 72 140
0,3	121	38,7	132	42,3	-11	-3,5	-10	-3,2	14 2 72 150
-	58	33,6	84	48,7	-26	-15,1	-26	-15,1	14 2 72 160
-3,5	138	53,2	146	56,3	-8	-3,1	-17	-6,6	14 2 72 170
0,8	122	47,5	132	51,4	-10	-3,9	-8	-3,1	14 2 72 180
-6,5	124	29,9	213	51,4	-89	-21,5	-116	-28,0	14 2 72 200
-3,1	104	35,5	135	46,1	-31	-10,6	-39	-13,3	14 2 72 210
-0,5	118	31,7	165	44,4	-47	-12,6	-51	-13,7	14 2 72 220
-2,3	126	47,7	113	42,8	13	4,9	7	2,7	14 2 72 240
-1,1	170	30,9	230	41,8	-60	-10,9	-65	-11,8	14 2 72 250
-5,6	92	39,7	104	44,9	-12	-5,2	-25	-10,8	14 2 72 260
2,9	38	36,9	67	65,1	-29	-28,2	-26	-25,3	14 2 72 270
-	92	25,5	139	38,5	-47	-13,0	-47	-13,0	14 2 72 280
-2,0	42	28,0	81	54,0	-39	-26,0	-42	-28,0	14 2 72 290
-3,3	99	32,3	91	29,7	8	2,6	-2	-0,7	14 2 72 320
-3,8	128	37,2	155	45,1	-27	-7,9	-40	-11,6	14 2 72 330
-8,0	196	25,4	259	33,6	-63	-8,2	-125	-16,2	14 2 72 340
-5,6	95	27,8	113	33,0	-18	-5,3	-36	-10,5	14 2 72 350
-4,5	118	33,0	144	40,3	-26	-7,3	-38	-10,6	14 2 72 380
-3,8	148	23,7	285	45,6	-137	-21,9	-160	-25,6	14 2 72 390
-2,7	4 488	29,9	4 339	28,9	149	1,0	-250	-1,7	14 2 80
-3,4	883	39,5	954	42,6	-71	-3,2	-144	-6,4	14 2 80 040
-0,8	172	45,1	189	49,6	-17	-4,5	-20	-5,2	14 2 80 065
0,7	126	42,5	157	53,0	-31	-10,5	-28	-9,4	14 2 80 150
-3,8	126	43,5	131	45,2	-5	-1,7	-16	-5,5	14 2 80 160
3,7	316	50,9	273	44,0	43	6,9	67	10,8	14 2 80 170
1,2	47	29,3	100	62,3	-53	-33,0	-51	-31,8	14 2 80 190
-7,0	155	26,3	229	38,9	-74	-12,6	-115	-19,5	14 2 80 210
-4,7	1 257	44,1	1 227	43,0	30	1,1	-108	-3,8	14 2 80 240
-1,0	429	52,4	353	43,1	76	9,3	67	8,2	14 2 80 260
1,2	155	36,4	222	52,1	-67	-15,7	-62	-14,6	14 2 80 270
-5,9	286	37,6	364	47,8	-78	-10,2	-122	-16,0	14 2 80 280

Regierungsbezirk Dresden

Schlüssel- nummer	Kreisfreie Stadt Landkreis Gemeinde	Allgemein bildende Schulen am 8. September 2005					
		Grundschulen				Mittelschulen	
		Schulen	Klassen	Schüler	Lehrer	Schulen	Klassen
		30	31	32	33	34	35
Kreisfreie Städte							
14 2 62 000	Dresden, Stadt	78	620	12 298	1 007	38	455
14 2 63 000	Görlitz, Stadt	8	71	1 394	134	4	70
14 2 64 000	Hoyerswerda, Stadt	5	49	944	108	3	54
14 2 72	Landkreis Bautzen	37	215	4 054	398	20	207
14 2 72 010	Bautzen, Stadt	6	59	1 171	106	4	54
14 2 72 020	Bischofswerda, Stadt	3	18	344	33	2	27
14 2 72 030	Burkau	1	4	69	8	-	-
14 2 72 040	Crosta	-	-	-	-	-	-
14 2 72 050	Cunewalde	2	8	129	16	1	11
14 2 72 060	Demitz-Thumitz	1	4	65	7	1	3
14 2 72 065	Doberschau-Gaußig	1	5	111	5	2	19
14 2 72 080	Frankenthal	1	4	82	6	-	-
14 2 72 110	Göda	1	7	115	13	1	6
14 2 72 130	Großdubrau	1	8	147	14	1	5
14 2 72 140	Großharthau	1	4	89	8	-	-
14 2 72 150	Großpostwitz/O.L.	1	4	84	8	-	-
14 2 72 160	Guttau	1	4	77	9	-	-
14 2 72 170	Hochkirch	1	4	70	8	-	-
14 2 72 180	Kirschau	1	4	84	9	-	-
14 2 72 200	Königswartha	1	6	114	13	1	14
14 2 72 210	Kubschütz	1	5	82	8	-	-
14 2 72 220	Malschwitz	1	4	82	11	1	11
14 2 72 240	Neschwitz	1	5	93	11	-	-
14 2 72 250	Neukirch/Lausitz	2	9	158	17	1	10
14 2 72 260	Obergurig	1	5	97	10	-	-
14 2 72 270	Puschwitz	-	-	-	-	-	-
14 2 72 280	Radibor	1	5	87	12	1	8
14 2 72 290	Rammenau	-	-	-	-	-	-
14 2 72 320	Schirgiswalde, Stadt	1	5	95	10	1	9
14 2 72 330	Schmölln-Putzkau	1	4	76	9	-	-
14 2 72 340	Sohland a. d. Spree	2	11	198	18	1	13
14 2 72 350	Steinigwolmsdorf	1	5	77	8	-	-
14 2 72 380	Weißenberg, Stadt	1	6	106	8	1	4
14 2 72 390	Wilthen, Stadt	1	8	152	13	1	13
14 2 80	Landkreis Meißen	27	202	4 116	362	14	179
14 2 80 040	Coswig, Stadt	3	25	464	47	2	29
14 2 80 065	Diera-Zehren	1	4	80	8	-	-
14 2 80 150	Käbschütztal	1	5	91	9	-	-
14 2 80 160	Ketzerbachtal	1	4	84	7	-	-
14 2 80 170	Klipphausen	2	9	190	16	-	-
14 2 80 190	Leuben-Schleinitz	-	-	-	-	-	-
14 2 80 210	Lommatzsch, Stadt	1	8	188	17	1	12
14 2 80 240	Meißen, Stadt	4	34	703	62	3	41
14 2 80 260	Moritzburg	3	18	350	27	1	13
14 2 80 270	Niederau	1	6	106	11	1	6
14 2 80 280	Nossen, Stadt	1	9	203	18	1	22

Regierungsbezirk Dresden

Allgemein bildende Schulen am 8. September 2005										Schlüssel- nummer
Mittelschulen		Gymnasien				allgemein bildende Förderschulen				
Schüler	Lehrer	Schulen	Klassen	Schüler	Lehrer	Schulen	Klassen	Schüler	Lehrer	
36	37	38	39	40	41	42	43	44	45	
10 516	1 045	19	338	11 932	1 026	18	249	2 496	410	14 2 62 000
1 565	145	2	41	1 482	136	2	46	474	71	14 2 63 000
1 166	111	3	59	2 041	174	3	46	422	85	14 2 64 000
4 412	457	5	93	3 373	299	4	74	722	112	14 2 72
1 091	122	3	57	2 103	189	3	58	565	89	14 2 72 010
556	56	1	21	725	60	1	16	157	23	14 2 72 020
-	-	-	-	-	-	-	-	-	-	14 2 72 030
-	-	-	-	-	-	-	-	-	-	14 2 72 040
225	23	-	-	-	-	-	-	-	-	14 2 72 050
74	5	-	-	-	-	-	-	-	-	14 2 72 060
467	40	-	-	-	-	-	-	-	-	14 2 72 065
-	-	-	-	-	-	-	-	-	-	14 2 72 080
102	16	-	-	-	-	-	-	-	-	14 2 72 110
112	13	-	-	-	-	-	-	-	-	14 2 72 130
-	-	-	-	-	-	-	-	-	-	14 2 72 140
-	-	-	-	-	-	-	-	-	-	14 2 72 150
-	-	-	-	-	-	-	-	-	-	14 2 72 160
-	-	-	-	-	-	-	-	-	-	14 2 72 170
-	-	-	-	-	-	-	-	-	-	14 2 72 180
256	32	-	-	-	-	-	-	-	-	14 2 72 200
-	-	-	-	-	-	-	-	-	-	14 2 72 210
273	23	-	-	-	-	-	-	-	-	14 2 72 220
-	-	-	-	-	-	-	-	-	-	14 2 72 240
209	27	-	-	-	-	-	-	-	-	14 2 72 250
-	-	-	-	-	-	-	-	-	-	14 2 72 260
-	-	-	-	-	-	-	-	-	-	14 2 72 270
155	19	-	-	-	-	-	-	-	-	14 2 72 280
-	-	-	-	-	-	-	-	-	-	14 2 72 290
204	23	-	-	-	-	-	-	-	-	14 2 72 320
-	-	-	-	-	-	-	-	-	-	14 2 72 330
292	24	-	-	-	-	-	-	-	-	14 2 72 340
-	-	-	-	-	-	-	-	-	-	14 2 72 350
84	8	-	-	-	-	-	-	-	-	14 2 72 380
312	26	1	15	545	50	-	-	-	-	14 2 72 390
4 092	412	6	109	3 858	341	5	80	828	124	14 2 80
608	60	1	21	731	62	1	10	99	18	14 2 80 040
-	-	-	-	-	-	-	-	-	-	14 2 80 065
-	-	-	-	-	-	-	-	-	-	14 2 80 150
-	-	-	-	-	-	-	-	-	-	14 2 80 160
-	-	-	-	-	-	-	-	-	-	14 2 80 170
-	-	-	-	-	-	-	-	-	-	14 2 80 190
291	29	-	-	-	-	-	-	-	-	14 2 80 210
938	93	2	32	1 195	122	2	32	339	52	14 2 80 240
316	32	-	-	-	-	-	-	-	-	14 2 80 260
135	17	-	-	-	-	-	-	-	-	14 2 80 270
510	41	1	21	699	54	-	-	-	-	14 2 80 280

Regierungsbezirk Dresden

Schlüsselnummer	Kreisfreie Stadt Landkreis Gemeinde	Absolventen/Abgänger am Ende des Schuljahres			
		insgesamt	davon		
			ohne Hauptschulabschluss	mit Hauptschulabschluss	mit Realschulabschluss
		46	47	48	49
Kreisfreie Städte					
14 2 62 000	Dresden, Stadt	5 560	496	612	2 699
14 2 63 000	Görlitz, Stadt	739	84	92	340
14 2 64 000	Hoyerswerda, Stadt	738	106	81	311
14 2 72	Landkreis Bautzen	2 095	154	290	1 145
14 2 72 010	Bautzen, Stadt	788	81	85	298
14 2 72 020	Bischofswerda, Stadt	268	43	29	108
14 2 72 030	Burkau	-	-	-	-
14 2 72 040	Crosta	-	-	-	-
14 2 72 050	Cunewalde	65	-	9	56
14 2 72 060	Demitz-Thumitz	51	1	11	39
14 2 72 065	Doberschau-Gaußig	134	5	20	109
14 2 72 080	Frankenthal	-	-	-	-
14 2 72 110	Göda	52	1	1	50
14 2 72 130	Großdubrau	53	3	16	34
14 2 72 140	Großharthau	-	-	-	-
14 2 72 150	Großpostwitz/O.L.	49	2	16	31
14 2 72 160	Guttau	-	-	-	-
14 2 72 170	Hochkirch	-	-	-	-
14 2 72 180	Kirschau	-	-	-	-
14 2 72 200	Königswartha	59	3	10	46
14 2 72 210	Kubschütz	-	-	-	-
14 2 72 220	Malschwitz	79	1	23	55
14 2 72 240	Neschwitz	38	-	9	29
14 2 72 250	Neukirch/Lausitz	71	9	17	45
14 2 72 260	Obergurig	-	-	-	-
14 2 72 270	Puschwitz	-	-	-	-
14 2 72 280	Radibor	31	-	7	24
14 2 72 290	Rammenau	-	-	-	-
14 2 72 320	Schirgiswalde, Stadt	60	1	4	55
14 2 72 330	Schmölln-Putzkau	-	-	-	-
14 2 72 340	Sohland a. d. Spree	70	-	5	65
14 2 72 350	Steinigwolmsdorf	-	-	-	-
14 2 72 380	Weißenberg, Stadt	53	-	12	41
14 2 72 390	Wilthen, Stadt	174	4	16	60
14 2 80	Landkreis Meißen	1 946	167	241	1 038
14 2 80 040	Coswig, Stadt	338	27	45	165
14 2 80 065	Diera-Zehren	-	-	-	-
14 2 80 150	Käbschütztal	-	-	-	-
14 2 80 160	Ketzerbachtal	-	-	-	-
14 2 80 170	Klipphausen	-	-	-	-
14 2 80 190	Leuben-Schleinitz	-	-	-	-
14 2 80 210	Lommatzsch, Stadt	108	-	1	107
14 2 80 240	Meißen, Stadt	522	69	69	201
14 2 80 260	Moritzburg	107	4	4	99
14 2 80 270	Niederau	74	9	13	52
14 2 80 280	Nossen, Stadt	171	7	21	84

Regierungsbezirk Dresden

2004/05	Berufsbildende Schulen am 7. November 2005				Gewerbeanzeigen 2005			Schlüssel- nummer
mit allgemeiner Hochschulreife	Schulen	Klassen	Schüler	Lehrer	Anmel- dungen	Ummel- dungen	Abmel- dungen	
50	51	52	53	54	55	56	57	
1 753	40	1 344	29 871	1 178	5 962	2 668	5 089	14 2 62 000
223	10	164	3 596	162	731	265	503	14 2 63 000
240	5	104	2 064	107	239	126	269	14 2 64 000
506	11	208	4 640	214	1 550	499	1 220	14 2 72
324	7	177	4 184	187	538	251	503	14 2 72 010
88	1	6	134	9	161	43	116	14 2 72 020
-	-	-	-	-	17	3	18	14 2 72 030
-	-	-	-	-	15	4	8	14 2 72 040
-	-	-	-	-	35	10	25	14 2 72 050
-	-	-	-	-	23	5	18	14 2 72 060
-	-	-	-	-	37	6	34	14 2 72 065
-	-	-	-	-	3	1	4	14 2 72 080
-	-	-	-	-	25	9	28	14 2 72 110
-	-	-	-	-	52	9	25	14 2 72 130
-	-	-	-	-	26	3	30	14 2 72 140
-	-	-	-	-	40	14	22	14 2 72 150
-	-	-	-	-	-	-	-	14 2 72 160
-	-	-	-	-	25	2	20	14 2 72 170
-	-	-	-	-	28	13	22	14 2 72 180
-	-	-	-	-	41	37	19	14 2 72 200
-	-	-	-	-	29	3	19	14 2 72 210
-	-	-	-	-	32	7	32	14 2 72 220
-	-	-	-	-	34	7	27	14 2 72 240
-	2	20	216	13	40	14	34	14 2 72 250
-	-	-	-	-	39	2	26	14 2 72 260
-	-	-	-	-	-	-	-	14 2 72 270
-	-	-	-	-	31	4	10	14 2 72 280
-	-	-	-	-	-	-	-	14 2 72 290
-	-	-	-	-	30	5	20	14 2 72 320
-	-	-	-	-	33	2	25	14 2 72 330
-	-	-	-	-	94	25	56	14 2 72 340
-	-	-	-	-	37	5	11	14 2 72 350
-	-	-	-	-	35	7	27	14 2 72 380
94	1	5	106	5	50	8	41	14 2 72 390
500	5	168	3 703	154	1 598	457	1 246	14 2 80
101	-	-	-	-	201	51	180	14 2 80 040
-	-	-	-	-	43	5	29	14 2 80 065
-	-	-	-	-	37	8	24	14 2 80 150
-	-	-	-	-	48	8	33	14 2 80 160
-	-	-	-	-	77	10	50	14 2 80 170
-	-	-	-	-	2	1	1	14 2 80 190
-	-	-	-	-	49	17	51	14 2 80 210
183	3	98	2 349	100	310	84	284	14 2 80 240
-	-	-	-	-	113	22	63	14 2 80 260
-	-	-	-	-	43	18	37	14 2 80 270
59	-	-	-	-	70	32	58	14 2 80 280

Regierungsbezirk Dresden

Schlüssel- nummer	Kreisfreie Stadt Landkreis Gemeinde	Sozialversicherungspflichtig Beschäftigte am 30. Juni 2005				
		am Arbeitsort			am Wohnort	
		insgesamt	männlich	weiblich	insgesamt	männlich
		58	59	60	61	62
Kreisfreie Städte						
14 2 62 000	Dresden, Stadt	206 079	100 732	105 347	162 824	80 563
14 2 63 000	Görlitz, Stadt	17 468	7 806	9 662	15 245	7 532
14 2 64 000	Hoyerswerda, Stadt	11 547	4 369	7 178	11 929	6 248
14 2 72	Landkreis Bautzen	44 419	23 329	21 090	49 246	25 830
14 2 72 010	Bautzen, Stadt	22 111	10 816	11 295	12 975	6 460
14 2 72 020	Bischofswerda, Stadt	4 372	1 632	2 740	3 889	1 953
14 2 72 030	Burkau	355	238	117	1 133	608
14 2 72 040	Crosta	91	43	48	618	331
14 2 72 050	Cunewalde	1 169	741	428	1 785	944
14 2 72 060	Demitz-Thumitz	283	155	128	1 033	534
14 2 72 065	Doberschau-Gaußig	804	552	252	1 651	882
14 2 72 080	Frankenthal	98	56	42	406	216
14 2 72 110	Göda	712	430	282	1 218	652
14 2 72 130	Großdubrau	838	491	347	1 596	843
14 2 72 140	Großharthau	334	190	144	1 066	575
14 2 72 150	Großpostwitz/O.L.	892	438	454	1 041	553
14 2 72 160	Guttau	403	281	122	564	303
14 2 72 170	Hochkirch	280	148	132	929	503
14 2 72 180	Kirschau	784	449	335	873	471
14 2 72 200	Königswartha	909	551	358	1 461	826
14 2 72 210	Kubschütz	473	354	119	1 071	591
14 2 72 220	Malschwitz	853	547	306	1 378	748
14 2 72 240	Neschwitz	361	246	115	973	516
14 2 72 250	Neukirch/Lausitz	1 634	976	658	1 692	914
14 2 72 260	Obergurig	537	320	217	802	401
14 2 72 270	Puschwitz	308	242	66	339	190
14 2 72 280	Radibor	652	408	244	1 317	711
14 2 72 290	Rammenau	233	164	69	575	294
14 2 72 320	Schirgiswalde, Stadt	619	263	356	1 049	577
14 2 72 330	Schmölln-Putzkau	504	359	145	1 112	609
14 2 72 340	Sohland a. d. Spree	1 672	1 023	649	2 474	1 353
14 2 72 350	Steinigwolmsdorf	292	157	135	1 069	576
14 2 72 380	Weißenberg, Stadt	816	534	282	1 203	640
14 2 72 390	Wilthen, Stadt	1 030	525	505	1 954	1 056
14 2 80	Landkreis Meißen	45 255	24 383	20 872	50 126	25 788
14 2 80 040	Coswig, Stadt	5 350	2 982	2 368	7 652	3 927
14 2 80 065	Diera-Zehren	546	303	243	1 354	682
14 2 80 150	Käbschütztal	326	214	112	1 096	592
14 2 80 160	Ketzerbachtal	1 225	922	303	951	540
14 2 80 170	Klipphausen	2 046	1 378	668	2 309	1 173
14 2 80 190	Leuben-Schleinitz	197	133	64	483	278
14 2 80 210	Lommatzsch, Stadt	1 423	850	573	1 872	1 031
14 2 80 240	Meißen, Stadt	11 880	5 215	6 665	8 196	4 212
14 2 80 260	Moritzburg	1 540	818	722	2 964	1 483
14 2 80 270	Niederau	1 044	672	372	1 637	845
14 2 80 280	Nossen, Stadt	2 302	1 390	912	2 362	1 297

Regierungsbezirk Dresden

		Arbeitslose im Jahresdurchschnitt 2005				Schlüssel- nummer
		und zwar				
weiblich	insgesamt	weiblich	Ausländer	im Alter von unter 25 Jahren	im Alter von 55 Jahren u. mehr	
63	64	65	66	67	68	
82 261	37 308	17 034	1 945	6 083	4 141	14 2 62 000
7 713	6 826	3 176	264	807	728	14 2 63 000
5 681	4 855	2 395	73	533	655	14 2 64 000
23 416	15 408	7 409	246	2 610	1 841	14 2 72
6 515	4 592	2 207	98	810	539	14 2 72 010
1 936	1 683	813	32	291	206	14 2 72 020
525	261	117	3	45	33	14 2 72 030
287	154	75	.	24	22	14 2 72 040
841	472	227	5	76	63	14 2 72 050
499	336	160	5	55	35	14 2 72 060
769	404	186	5	74	46	14 2 72 065
190	104	49	.	18	12	14 2 72 080
566	298	141	3	45	41	14 2 72 110
753	449	218	7	73	55	14 2 72 130
491	271	127	3	46	28	14 2 72 140
488	262	127	4	42	38	14 2 72 150
261	164	82	.	26	22	14 2 72 160
426	271	127	3	46	24	14 2 72 170
402	230	111	3	41	24	14 2 72 180
635	480	234	6	80	50	14 2 72 200
480	286	145	3	50	33	14 2 72 210
630	370	176	4	61	41	14 2 72 220
457	244	106	3	38	30	14 2 72 240
778	614	305	9	95	78	14 2 72 250
401	162	81	.	25	14	14 2 72 260
149	102	51	.	18	11	14 2 72 270
606	312	147	3	55	39	14 2 72 280
281	138	70	.	22	18	14 2 72 290
472	234	111	3	37	25	14 2 72 320
503	358	179	4	55	51	14 2 72 330
1 121	723	357	9	119	83	14 2 72 340
493	362	176	4	56	47	14 2 72 350
563	355	157	4	59	43	14 2 72 380
898	716	347	14	127	92	14 2 72 390
24 338	13 070	6 250	181	2 143	1 746	14 2 80
3 725	2 069	993	36	335	302	14 2 80 040
672	324	159	.	56	41	14 2 80 065
504	310	147	3	48	41	14 2 80 150
411	269	135	.	39	33	14 2 80 160
1 136	468	225	5	71	62	14 2 80 170
205	202	96	.	27	27	14 2 80 190
841	639	317	7	101	70	14 2 80 210
3 984	3 275	1 531	48	572	410	14 2 80 240
1 481	418	195	4	68	60	14 2 80 260
792	363	165	3	62	52	14 2 80 270
1 065	795	394	12	120	111	14 2 80 280

Regierungsbezirk Dresden

Schlüsselnummer	Kreisfreie Stadt Landkreis Gemeinde	Bodenfläche am 31.12.2005 nach Art der tatsächlichen Nutzung in ha		
		insgesamt	Siedlungs- und Verkehrsfläche	
			zusammen	Gebäude- und Freifläche
		69	70	71
Kreisfreie Städte				
14 2 62 000	Dresden, Stadt	32 830	12 700	8 131
14 2 63 000	Görlitz, Stadt	6 722	2 164	1 386
14 2 64 000	Hoyerswerda, Stadt	9 476	1 711	953
14 2 72	Landkreis Bautzen	96 112	9 934	5 564
14 2 72 010	Bautzen, Stadt	6 663	1 658	1 038
14 2 72 020	Bischofswerda, Stadt	4 626	650	433
14 2 72 030	Burkau	3 183	306	152
14 2 72 040	Crosta	932	91	59
14 2 72 050	Cunewalde	2 662	314	179
14 2 72 060	Demitz-Thumitz	2 107	227	144
14 2 72 065	Doberschau-Gaußig	4 048	338	211
14 2 72 080	Frankenthal	943	74	48
14 2 72 110	Göda	4 326	356	190
14 2 72 130	Großdubrau	5 422	467	213
14 2 72 140	Großharthau	3 727	262	128
14 2 72 150	Großpostwitz/O.L.	1 642	175	111
14 2 72 160	Guttau	4 166	258	120
14 2 72 170	Hochkirch	4 173	265	141
14 2 72 180	Kirschau	652	158	110
14 2 72 200	Königswartha	4 703	360	193
14 2 72 210	Kubschütz	4 353	513	143
14 2 72 220	Malschwitz	5 155	389	193
14 2 72 240	Neschwitz	4 599	291	130
14 2 72 250	Neukirch/Lausitz	2 132	299	182
14 2 72 260	Obergurig	984	158	116
14 2 72 270	Puschwitz	1 174	116	81
14 2 72 280	Radibor	6 193	380	207
14 2 72 290	Rammenau	1 076	103	49
14 2 72 320	Schirgiswalde, Stadt	848	122	70
14 2 72 330	Schmölln-Putzkau	3 294	316	161
14 2 72 340	Sohland a. d. Spree	3 727	456	310
14 2 72 350	Steinigwolmsdorf	1 803	187	115
14 2 72 380	Weißenberg, Stadt	5 092	422	202
14 2 72 390	Wilthen, Stadt	1 706	222	137
14 2 80	Landkreis Meißen	63 169	7 554	4 405
14 2 80 040	Coswig, Stadt	2 585	713	497
14 2 80 065	Diera-Zehren	4 320	295	166
14 2 80 150	Käbschütztal	5 045	286	146
14 2 80 160	Ketzerbachtal	4 538	351	185
14 2 80 170	Klipphausen	6 165	482	280
14 2 80 190	Leuben-Schleinitz	2 671	176	78
14 2 80 210	Lommatzsch, Stadt	6 647	423	234
14 2 80 240	Meißen, Stadt	3 090	918	599
14 2 80 260	Moritzburg	4 637	478	246
14 2 80 270	Niederau	3 521	332	148
14 2 80 280	Nossen, Stadt	5 052	615	288

Regierungsbezirk Dresden

Bodenfläche am 31.12.2005 nach Art der tatsächlichen Nutzung in ha					Schlüsselnummer
Siedlungs- und Verkehrsfläche					
Betriebsfläche (ohne Abbau- land)	Erholungsfläche	Friedhofsfläche	Verkehrsfläche	darunter Straße, Weg, Platz	
72	73	74	75	76	
120	1 109	171	3 168	2 599	14 2 62 000
12	159	33	574	379	14 2 63 000
5	162	13	579	423	14 2 64 000
47	537	60	3 726	2 970	14 2 72
10	138	17	455	373	14 2 72 010
2	22	5	188	140	14 2 72 020
0	7	2	145	139	14 2 72 030
0	5	1	26	24	14 2 72 040
0	20	2	112	93	14 2 72 050
-	8	2	73	55	14 2 72 060
0	11	2	115	108	14 2 72 065
0	4	-	21	21	14 2 72 080
3	5	1	157	142	14 2 72 110
2	95	3	155	123	14 2 72 130
7	9	1	117	95	14 2 72 140
1	3	2	59	48	14 2 72 150
1	40	0	97	93	14 2 72 160
0	7	1	115	100	14 2 72 170
1	6	1	40	27	14 2 72 180
0	25	1	140	125	14 2 72 200
2	10	2	357	127	14 2 72 210
0	13	2	181	158	14 2 72 220
2	27	3	131	118	14 2 72 240
0	8	2	107	85	14 2 72 250
3	2	1	37	27	14 2 72 260
-	0	-	34	31	14 2 72 270
2	4	1	166	137	14 2 72 280
1	9	1	44	44	14 2 72 290
1	12	1	39	25	14 2 72 320
2	7	1	145	108	14 2 72 330
0	16	3	127	108	14 2 72 340
1	12	1	59	59	14 2 72 350
4	6	1	208	194	14 2 72 380
0	8	1	76	45	14 2 72 390
53	443	49	2 603	2 194	14 2 80
4	51	5	156	118	14 2 80 040
0	8	1	120	120	14 2 80 065
2	7	1	131	122	14 2 80 150
1	4	2	159	129	14 2 80 160
4	14	2	182	180	14 2 80 170
0	1	1	96	67	14 2 80 190
2	17	2	166	145	14 2 80 210
8	73	13	226	186	14 2 80 240
1	75	1	154	147	14 2 80 260
21	16	1	145	105	14 2 80 270
1	20	3	305	243	14 2 80 280

Regierungsbezirk Dresden

Schlüsselnummer	Kreisfreie Stadt Landkreis Gemeinde	Verarbeitendes Gewerbe sowie Bergbau und Gewinnung			
		Betriebe	tätige Personen	darunter Arbeiter	geleistete Arbeitsstunden
					1 000 h
77	78	79	80		
Kreisfreie Städte					
14 2 62 000	Dresden, Stadt	238	25 751	12 321	45 043
14 2 63 000	Görlitz, Stadt	21	2 561	1 667	3 693
14 2 64 000	Hoyerswerda, Stadt	14	595	439	1 026
14 2 72	Landkreis Bautzen	117	8 594	6 243	14 501
14 2 72 010	Bautzen, Stadt	31	2 501	1 686	4 267
14 2 72 020	Bischofswerda, Stadt	8	680	544	1 067
14 2 72 030	Burkau	2	.	.	.
14 2 72 040	Crosta	-	-	-	-
14 2 72 050	Cunewalde	6	481	394	762
14 2 72 060	Demitz-Thumitz	1	.	.	.
14 2 72 065	Doberschau-Gaußig	4	328	249	595
14 2 72 080	Frankenthal	1	.	.	.
14 2 72 110	Göda	5	308	213	588
14 2 72 130	Großdubrau	2	.	.	.
14 2 72 140	Großharthau	1	.	.	.
14 2 72 150	Großpostwitz/O.L.	2	.	.	.
14 2 72 160	Guttau	3	149	131	248
14 2 72 170	Hochkirch	-	-	-	-
14 2 72 180	Kirschau	4	339	287	578
14 2 72 200	Königswartha	4	247	210	408
14 2 72 210	Kubschütz	1	.	.	.
14 2 72 220	Malschwitz	3	208	149	402
14 2 72 240	Neschwitz	1	.	.	.
14 2 72 250	Neukirch/Lausitz	8	751	486	1 197
14 2 72 260	Obergurig	4	294	221	548
14 2 72 270	Puschwitz	2	.	.	.
14 2 72 280	Radibor	2	.	.	.
14 2 72 290	Rammenau	1	.	.	.
14 2 72 320	Schirgiswalde, Stadt	2	.	.	.
14 2 72 330	Schmölln-Putzkau	2	.	.	.
14 2 72 340	Sohland a. d. Spree	10	762	529	1 352
14 2 72 350	Steinigwolmsdorf	1	.	.	.
14 2 72 380	Weißenberg, Stadt	1	.	.	.
14 2 72 390	Wilthen, Stadt	5	320	241	520
14 2 80	Landkreis Meißen	108	9 741	6 829	16 343
14 2 80 040	Coswig, Stadt	25	1 562	1 056	2 611
14 2 80 065	Diera-Zehren	-	-	-	-
14 2 80 150	Käbschütztal	1	.	.	.
14 2 80 160	Ketzerbachtal	1	.	.	.
14 2 80 170	Klipphausen	3	166	60	255
14 2 80 190	Leuben-Schleinitz	1	.	.	.
14 2 80 210	Lommatzsch, Stadt	5	445	323	776
14 2 80 240	Meißen, Stadt	20	2 381	1 773	3 670
14 2 80 260	Moritzburg	1	.	.	.
14 2 80 270	Niederau	5	203	165	358
14 2 80 280	Nossen, Stadt	11	605	436	990

Regierungsbezirk Dresden

von Steinen und Erden 2005				Investitionen im Verarbeitenden Gewerbe 2004			Schlüsselnummer
Bruttolohnsumme	Bruttogehaltsumme	Gesamtumsatz	darunter Auslandsumsatz	Betriebe mit Investitionen	Bruttoanlageinvestitionen		
					insgesamt	je Beschäftigten	
1 000 €	1 000 €	1 000 €			1 000 €	€	
81	82	83	84	85	86	87	
311 571	594 974	6 824 717	2 294 107	189	1 297 974	50 909	14 2 62 000
46 926	43 030	449 048	190 488	16	8 726	2 855	14 2 63 000
9 389	4 136	78 255	7 080	9	3 061	5 197	14 2 64 000
130 438	82 327	1 309 533	228 954	88	56 959	6 620	14 2 72
41 219	34 348	393 983	51 059	23	13 411	5 414	14 2 72 010
8 446	3 162	91 071	10 418	6	1 042	1 439	14 2 72 020
.	.	.	.	2	.	.	14 2 72 030
.	.	.	.	-	-	-	14 2 72 040
7 824	2 439	57 526	19 394	6	5 932	12 384	14 2 72 050
.	.	.	.	1	.	.	14 2 72 060
5 233	2 554	26 601	5 007	3	551	1 531	14 2 72 065
.	.	.	.	-	-	-	14 2 72 080
3 960	1 861	29 557	3 170	4	1 527	6 697	14 2 72 110
.	.	.	.	2	.	.	14 2 72 130
.	.	.	.	1	.	.	14 2 72 140
.	.	.	.	2	.	.	14 2 72 150
3 396	740	31 073	6 873	2	.	.	14 2 72 160
.	.	.	.	-	-	-	14 2 72 170
5 225	1 587	47 238	19 765	2	.	.	14 2 72 180
4 513	1 343	23 434	3 539	3	3 456	13 553	14 2 72 200
.	.	.	.	1	.	.	14 2 72 210
3 512	1 625	37 101	11 564	2	.	.	14 2 72 220
.	.	.	.	-	-	-	14 2 72 240
10 405	10 416	144 217	27 624	6	11 355	15 180	14 2 72 250
4 077	3 186	27 869	13 163	2	.	.	14 2 72 260
.	.	.	.	2	.	.	14 2 72 270
.	.	.	.	1	.	.	14 2 72 280
.	.	.	.	1	.	.	14 2 72 290
.	.	.	.	2	.	.	14 2 72 320
.	.	.	.	1	.	.	14 2 72 330
10 908	7 618	102 246	12 724	6	5 844	7 629	14 2 72 340
.	.	.	.	1	.	.	14 2 72 350
.	.	.	.	2	.	.	14 2 72 380
4 054	2 326	151 813	5 274	4	2 032	6 619	14 2 72 390
170 439	112 074	1 606 327	734 620	85	82 800	8 638	14 2 80
25 675	17 307	219 491	61 192	18	.	.	14 2 80 040
.	.	.	.	-	-	-	14 2 80 065
.	.	.	.	1	.	.	14 2 80 150
.	.	.	.	-	-	-	14 2 80 160
977	1 271	7 658	-	2	.	.	14 2 80 170
.	.	.	.	1	.	.	14 2 80 190
6 720	4 242	77 439	466	4	.	.	14 2 80 210
39 459	20 424	260 390	45 174	16	.	.	14 2 80 240
.	.	.	.	1	.	.	14 2 80 260
3 522	1 578	19 421	57	3	.	.	14 2 80 270
7 100	5 810	65 544	7 868	10	.	.	14 2 80 280

Regierungsbezirk Dresden

Schlüsselnummer	Kreisfreie Stadt Landkreis Gemeinde	Bauhauptgewerbe		
		Juni 2005 (Totalerhebung)		
		Betriebe	tätige Personen	Gesamtumsatz 2004 in 1 000 €
		88	89	90
Kreisfreie Städte				
14 2 62 000	Dresden, Stadt	465	4 226	561 885
14 2 63 000	Görlitz, Stadt	43	178	12 611
14 2 64 000	Hoyerswerda, Stadt	36	301	19 899
14 2 72	Landkreis Bautzen	234	2 427	243 770
14 2 72 010	Bautzen, Stadt	35	960	129 321
14 2 72 020	Bischofswerda, Stadt	13	108	5 676
14 2 72 030	Burkau	4	5	913
14 2 72 040	Crostau	1	.	.
14 2 72 050	Cunewalde	9	51	3 005
14 2 72 060	Demitz-Thumitz	1	.	.
14 2 72 065	Doberschau-Gaußig	14	20	1 016
14 2 72 080	Frankenthal	1	.	.
14 2 72 110	Göda	9	43	3 464
14 2 72 130	Großdubrau	7	45	5 028
14 2 72 140	Großharthau	11	39	1 711
14 2 72 150	Großpostwitz/O.L.	2	.	.
14 2 72 160	Guttau	1	.	.
14 2 72 170	Hochkirch	5	16	712
14 2 72 180	Kirschau	3	34	2 776
14 2 72 200	Königswartha	7	74	6 565
14 2 72 210	Kubschütz	6	184	17 205
14 2 72 220	Malschwitz	6	41	2 211
14 2 72 240	Neschwitz	5	35	3 480
14 2 72 250	Neukirch/Lausitz	13	56	3 390
14 2 72 260	Obergurig	8	57	3 224
14 2 72 270	Puschwitz	-	-	-
14 2 72 280	Radibor	7	35	2 151
14 2 72 290	Rammenau	4	37	1 690
14 2 72 320	Schirgiswalde, Stadt	7	29	1 341
14 2 72 330	Schmölln-Putzkau	5	182	20 086
14 2 72 340	Sohland a. d. Spree	18	84	5 215
14 2 72 350	Steinigwolmsdorf	9	27	1 014
14 2 72 380	Weißenberg, Stadt	18	179	16 460
14 2 72 390	Wilthen, Stadt	5	15	831
14 2 80	Landkreis Meißen	258	2 046	189 022
14 2 80 040	Coswig, Stadt	34	378	39 235
14 2 80 065	Diera-Zehren	13	108	5 882
14 2 80 150	Käbschütztal	4	31	2 954
14 2 80 160	Ketzerbachtal	4	.	.
14 2 80 170	Klipphausen	18	125	15 100
14 2 80 190	Leuben-Schleinitz	3	.	.
14 2 80 210	Lommatzsch, Stadt	13	112	9 440
14 2 80 240	Meißen, Stadt	40	356	34 179
14 2 80 260	Moritzburg	15	69	3 923
14 2 80 270	Niederau	11	91	9 527
14 2 80 280	Nossen, Stadt	8	53	3 392

Regierungsbezirk Dresden

Ausbaugewerbe			Baugenehmigungen 2005				Schlüsselnummer
Juni 2005 (Jährliche Erhebung)			Errichtung neuer Gebäude				
Betriebe	tätige Personen	Gesamtumsatz 2004 in 1 000 €	Wohngebäude	darunter mit		Nichtwohngebäude	
				1 Wohnung	2 Wohnungen		
91	92	93	94	95	96	97	
129	3 321	378 112	537	491	22	78	14 2 62 000
15	247	22 125	26	22	3	8	14 2 63 000
11	225	15 109	49	43	4	10	14 2 64 000
35	635	47 382	115	109	5	42	14 2 72
9	203	14 010	25	23	1	18	14 2 72 010
2	.	.	7	7	-	5	14 2 72 020
-	-	-	2	2	-	2	14 2 72 030
-	-	-	1	1	-	1	14 2 72 040
1	.	.	3	3	-	1	14 2 72 050
1	.	.	3	3	-	3	14 2 72 060
2	.	.	4	3	1	1	14 2 72 065
-	-	-	-	-	-	1	14 2 72 080
1	.	.	5	4	1	-	14 2 72 110
-	-	-	3	3	-	1	14 2 72 130
-	-	-	4	4	-	1	14 2 72 140
1	.	.	1	1	-	-	14 2 72 150
-	-	-	3	3	-	-	14 2 72 160
-	-	-	2	2	-	-	14 2 72 170
-	-	-	2	2	-	1	14 2 72 180
-	-	-	2	2	-	2	14 2 72 200
-	-	-	2	2	-	-	14 2 72 210
1	.	.	3	2	1	2	14 2 72 220
2	.	.	3	3	-	1	14 2 72 240
1	.	.	5	5	-	1	14 2 72 250
-	-	-	3	3	-	-	14 2 72 260
-	-	-	-	-	-	-	14 2 72 270
3	99	5 988	4	4	-	1	14 2 72 280
1	.	.	2	1	1	-	14 2 72 290
1	.	.	6	6	-	-	14 2 72 320
1	.	.	4	4	-	-	14 2 72 330
3	37	3 204	7	7	-	-	14 2 72 340
-	-	-	3	3	-	-	14 2 72 350
2	.	.	2	2	-	-	14 2 72 380
3	38	2 342	4	4	-	-	14 2 72 390
44	833	72 353	220	199	15	39	14 2 80
10	230	20 131	28	26	2	6	14 2 80 040
-	-	-	4	2	2	1	14 2 80 065
-	-	-	8	8	-	-	14 2 80 150
-	-	-	4	4	-	2	14 2 80 160
2	.	.	12	11	1	2	14 2 80 170
-	-	-	-	-	-	-	14 2 80 190
1	.	.	2	2	-	-	14 2 80 210
6	115	10 491	19	15	2	4	14 2 80 240
4	109	9 447	39	38	-	3	14 2 80 260
1	.	.	2	2	-	-	14 2 80 270
6	98	8 842	6	6	-	3	14 2 80 280

Regierungsbezirk Dresden

Schlüsselnummer	Kreisfreie Stadt Landkreis Gemeinde	Baugenehmigungen 2005					Wohnfläche in m ²
		Wohnungen in Wohn- und Nichtwohnggeb.	davon mit ... Räumen				
			1 und 2	3	4	5 und mehr	
		98	99	100	101	102	103
Kreisfreie Städte							
14 2 62 000	Dresden, Stadt	669	8	-77	29	709	108 863
14 2 63 000	Görlitz, Stadt	34	7	9	14	4	4 673
14 2 64 000	Hoyerswerda, Stadt	61	-20	28	19	34	7 860
14 2 72	Landkreis Bautzen	154	4	-7	21	136	21 607
14 2 72 010	Bautzen, Stadt	21	-5	-11	-2	39	3 961
14 2 72 020	Bischofswerda, Stadt	16	4	-3	-	15	2 501
14 2 72 030	Burkau	3	-	-	1	2	368
14 2 72 040	Crosta	1	-	-	-	1	204
14 2 72 050	Cunewalde	8	-	3	3	2	830
14 2 72 060	Demitz-Thumitz	3	1	-	-	2	416
14 2 72 065	Doberschau-Gaußig	5	-	-	3	2	652
14 2 72 080	Frankenthal	-	-	-	-1	1	107
14 2 72 110	Göda	7	-1	-4	6	6	1 026
14 2 72 130	Großdubrau	7	-	2	2	3	820
14 2 72 140	Großharthau	5	-	-1	1	5	904
14 2 72 150	Großpostwitz/O.L.	3	2	-	-	1	220
14 2 72 160	Guttau	3	-	-1	-	4	607
14 2 72 170	Hochkirch	2	-	-	-	2	400
14 2 72 180	Kirschau	3	2	1	-1	1	235
14 2 72 200	Königswartha	5	1	-	-	4	424
14 2 72 210	Kubschütz	5	-	1	3	1	468
14 2 72 220	Malschwitz	7	-	1	2	4	803
14 2 72 240	Neschwitz	6	-	2	-	4	799
14 2 72 250	Neukirch/Lausitz	5	-	-	2	3	662
14 2 72 260	Obergurig	3	-	1	-	2	350
14 2 72 270	Puschwitz	-	-	-	-	-	-
14 2 72 280	Radibor	6	-	-	1	5	921
14 2 72 290	Rammenau	3	-	2	-	1	260
14 2 72 320	Schirgiswalde, Stadt	6	-	1	1	4	815
14 2 72 330	Schmölln-Putzkau	4	-	-	-	4	477
14 2 72 340	Sohland a. d. Spree	7	-	-	-1	8	957
14 2 72 350	Steinigwolmsdorf	4	-	-	1	3	459
14 2 72 380	Weißenberg, Stadt	2	-	-	-	2	231
14 2 72 390	Wilthen, Stadt	4	-	-1	-	5	730
14 2 80	Landkreis Meißen	316	19	18	1	278	41 630
14 2 80 040	Coswig, Stadt	36	2	13	-7	28	3 572
14 2 80 065	Diera-Zehren	6	-1	-	1	6	886
14 2 80 150	Käbschütztal	6	-	-1	1	6	853
14 2 80 160	Ketzerbachtal	5	-	1	-2	6	814
14 2 80 170	Klipphausen	16	1	-	-	15	2 564
14 2 80 190	Leuben-Schleinitz	1	-	1	-	-	74
14 2 80 210	Lommatzsch, Stadt	3	-	-	1	2	378
14 2 80 240	Meißen, Stadt	35	6	8	-9	30	4 079
14 2 80 260	Moritzburg	46	-	4	4	38	6 318
14 2 80 270	Niederau	3	-	-	-3	6	731
14 2 80 280	Nossen, Stadt	11	-	1	1	9	1 384

Regierungsbezirk Dresden

Baufertigstellungen 2005									Schlüsselnummer
Errichtung neuer Gebäude			Wohnungen in Wohn- und Nichtwohngeb.	davon mit ... Räumen				Wohnfläche in m ²	
Wohngebäude	dar. mit 1 und 2 Wohnungen	Nichtwohngebäude		1 und 2	3	4	5 und mehr		
104	105	106	107	108	109	110	111	112	
484	470	77	658	67	-24	-72	687	101 606	14 2 62 000
36	31	8	53	-13	8	28	30	7 442	14 2 63 000
33	33	7	42	-14	14	11	31	5 447	14 2 64 000
152	150	54	240	19	20	21	180	29 434	14 2 72
28	26	22	46	3	13	-8	38	5 520	14 2 72 010
4	4	2	6	-	-1	-2	9	1 048	14 2 72 020
4	4	1	4	-	-	1	3	626	14 2 72 030
2	2	-	6	2	-	4	-	638	14 2 72 040
6	6	2	8	-	-	1	7	995	14 2 72 050
4	4	-	6	1	-	1	4	537	14 2 72 060
4	4	-	6	1	-1	2	4	848	14 2 72 065
-	-	1	-	-	-	2	-2	-46	14 2 72 080
6	6	2	12	-1	1	1	11	1 402	14 2 72 110
8	8	1	12	-	-1	-2	15	2 109	14 2 72 130
4	4	1	8	-	-	2	6	892	14 2 72 140
3	3	1	4	-	-	-1	5	625	14 2 72 150
6	6	-	7	-	-1	1	7	1 032	14 2 72 160
1	1	1	1	-	-	1	-	128	14 2 72 170
3	3	-	4	1	-	1	2	396	14 2 72 180
3	3	1	-2	1	-2	-2	1	184	14 2 72 200
4	4	2	5	-	-	1	4	565	14 2 72 210
7	7	3	12	-	1	6	5	1 318	14 2 72 220
7	7	2	10	1	-	3	6	1 290	14 2 72 240
7	7	3	7	-	-	1	6	898	14 2 72 250
5	5	-	6	-	-	2	4	633	14 2 72 260
3	3	-	4	-	-1	2	3	412	14 2 72 270
4	4	3	12	-	2	2	8	1 446	14 2 72 280
1	1	-	3	-	2	-	1	301	14 2 72 290
4	4	-	18	6	6	-3	9	1 388	14 2 72 320
6	6	-	8	-	-	1	7	992	14 2 72 330
10	10	2	12	1	2	2	7	1 408	14 2 72 340
2	2	-	3	-	-1	2	2	397	14 2 72 350
3	3	1	8	2	3	-2	5	827	14 2 72 380
3	3	3	4	1	-2	2	3	625	14 2 72 390
249	243	34	363	4	25	46	288	47 323	14 2 80
27	26	4	39	-3	6	6	30	4 596	14 2 80 040
6	6	2	11	-1	3	3	6	1 270	14 2 80 065
3	3	1	4	-	-	2	2	460	14 2 80 150
1	1	1	2	2	-1	-1	2	221	14 2 80 160
24	24	2	37	-	5	3	29	5 089	14 2 80 170
1	1	-	1	-	-	-	1	190	14 2 80 190
5	4	-	8	-	3	-	5	818	14 2 80 210
13	13	5	29	8	-8	4	25	2 875	14 2 80 240
34	34	1	34	1	3	1	29	4 768	14 2 80 260
4	3	3	6	1	1	1	3	741	14 2 80 270
7	7	1	16	2	5	1	8	1 640	14 2 80 280

Regierungsbezirk Dresden

Schlüsselnummer	Kreisfreie Stadt Landkreis Gemeinde	Fortschreibung des Gebäude- und Wohnungsbestandes				
		Bestand an Wohnge- bäuden	darunter mit 1 oder 2 Wohnungen	Bestand an Wohnungen in		
				insge- samt	davon mit ... Räumen	
					1	2
		113	114	115	116	117
Kreisfreie Städte						
14 2 62 000	Dresden, Stadt	52 399	27 135	286 489	5 798	29 935
14 2 63 000	Görlitz, Stadt	7 816	3 840	39 032	606	3 791
14 2 64 000	Hoyerswerda, Stadt	5 053	2 833	24 142	90	2 520
14 2 72	Landkreis Bautzen	33 762	28 294	73 132	503	4 363
14 2 72 010	Bautzen, Stadt	5 726	3 357	22 814	192	2 057
14 2 72 020	Bischofswerda, Stadt	2 231	1 570	6 495	142	334
14 2 72 030	Burkau	839	786	1 250	5	39
14 2 72 040	Crosta	533	501	826	-	39
14 2 72 050	Cunewalde	1 358	1 190	2 685	13	151
14 2 72 060	Demitz-Thumitz	779	643	1 527	7	69
14 2 72 065	Doberschau-Gaußig	1 221	1 098	2 122	11	91
14 2 72 080	Frankenthal	303	286	448	3	15
14 2 72 110	Göda	996	915	1 529	8	37
14 2 72 130	Großdubrau	1 287	1 196	2 026	12	56
14 2 72 140	Großharthau	843	789	1 311	2	48
14 2 72 150	Großpostwitz/O.L.	802	671	1 516	11	94
14 2 72 160	Guttau	531	490	784	1	24
14 2 72 170	Hochkirch	776	727	1 148	2	28
14 2 72 180	Kirschau	622	490	1 284	16	72
14 2 72 200	Königswartha	949	830	1 952	1	157
14 2 72 210	Kubschütz	849	808	1 194	-	40
14 2 72 220	Malschwitz	1 085	1 022	1 516	4	39
14 2 72 240	Neschwitz	815	784	1 125	2	24
14 2 72 250	Neukirch/Lausitz	1 429	1 232	2 712	7	124
14 2 72 260	Obergurig	658	608	1 016	1	29
14 2 72 270	Puschwitz	271	234	488	1	9
14 2 72 280	Radibor	1 069	1 032	1 470	3	49
14 2 72 290	Rammenau	444	427	641	1	29
14 2 72 320	Schirgiswalde, Stadt	774	690	1 328	15	68
14 2 72 330	Schmölln-Putzkau	1 067	982	1 659	6	71
14 2 72 340	Sohland a. d. Spree	2 253	2 053	3 661	33	194
14 2 72 350	Steinigwolmsdorf	981	928	1 503	2	65
14 2 72 380	Weißenberg, Stadt	1 053	991	1 569	2	63
14 2 72 390	Wilthen, Stadt	1 218	964	3 533	-	248
14 2 80	Landkreis Meißen	30 029	22 933	75 362	579	4 090
14 2 80 040	Coswig, Stadt	3 043	2 055	11 267	48	806
14 2 80 065	Diera-Zehren	1 029	932	1 696	6	50
14 2 80 150	Käbschütztal	797	689	1 414	9	64
14 2 80 160	Ketzerbachtal	766	672	1 358	2	42
14 2 80 170	Klipphausen	1 514	1 361	2 516	10	92
14 2 80 190	Leuben-Schleinitz	462	403	812	3	55
14 2 80 210	Lommatzsch, Stadt	1 366	1 046	3 042	23	93
14 2 80 240	Meißen, Stadt	4 421	2 261	18 364	229	1 180
14 2 80 260	Moritzburg	2 153	1 949	3 500	17	135
14 2 80 270	Niederau	1 071	949	1 805	-	67
14 2 80 280	Nossen, Stadt	1 678	1 256	3 760	14	157

Regierungsbezirk Dresden

am 31. Dezember 2005								Schlüssel- nummer
Wohn- und Nichtwohngebäuden							Wohnungen je 1 000 Einwohner	
davon mit ... Räumen					Wohnfläche in 1 000 m ²			
3	4	5	6	7 und mehr		darin Räume	124	
118	119	120	121	122	123	124	125	
94 144	101 973	38 223	11 148	5 268	40 172	186 243	579	14 2 62 000
11 841	15 194	5 543	1 403	654	4 931	26 435	677	14 2 63 000
4 948	10 854	4 401	856	473	3 600	15 346	567	14 2 64 000
17 643	24 199	13 463	7 519	5 442	41 553	55 425	488	14 2 72
6 656	8 431	3 546	1 216	716	5 524	15 936	541	14 2 72 010
1 658	2 591	1 056	434	280	2 127	4 504	501	14 2 72 020
194	382	294	199	137	1 063	1 064	425	14 2 72 030
176	253	171	120	67	511	645	480	14 2 72 040
680	886	491	274	190	1 473	1 988	487	14 2 72 050
338	582	255	165	111	869	1 126	499	14 2 72 060
473	630	425	285	207	1 568	1 694	455	14 2 72 065
63	137	113	64	53	415	375	421	14 2 72 080
234	458	346	249	197	1 514	1 317	445	14 2 72 110
394	577	428	318	241	1 832	1 722	435	14 2 72 130
252	369	291	193	156	1 163	1 073	385	14 2 72 140
365	464	285	156	141	1 075	1 192	487	14 2 72 150
155	191	182	131	100	760	667	461	14 2 72 160
206	298	244	190	180	1 380	1 016	443	14 2 72 170
359	398	220	133	86	650	933	500	14 2 72 180
426	597	367	208	196	1 496	1 511	478	14 2 72 200
158	296	284	230	186	1 450	1 060	409	14 2 72 210
211	377	397	282	206	1 557	1 351	410	14 2 72 220
179	259	278	204	179	1 360	1 034	425	14 2 72 240
600	944	502	320	215	1 642	2 095	495	14 2 72 250
185	261	264	180	96	708	856	443	14 2 72 260
169	125	70	58	56	434	376	481	14 2 72 270
207	394	320	255	242	1 847	1 121	411	14 2 72 280
111	149	165	96	90	687	561	432	14 2 72 290
283	388	279	156	139	1 061	1 033	434	14 2 72 320
354	463	371	240	154	1 155	1 292	484	14 2 72 330
901	1 050	724	457	302	2 309	2 862	480	14 2 72 340
307	396	322	232	179	1 351	1 239	441	14 2 72 350
290	445	335	245	189	1 435	1 337	440	14 2 72 380
1 059	1 408	438	229	151	1 137	2 445	572	14 2 72 390
19 967	26 126	14 178	6 253	4 169	32 182	54 714	502	14 2 80
3 194	4 363	2 010	556	290	2 229	7 294	505	14 2 80 040
318	506	399	236	181	1 397	1 372	445	14 2 80 065
274	456	312	172	127	988	1 127	475	14 2 80 150
247	422	329	163	153	1 184	1 079	468	14 2 80 160
431	761	573	403	246	1 886	2 136	403	14 2 80 170
139	236	171	123	85	647	646	516	14 2 80 190
681	1 118	605	305	217	1 678	2 287	522	14 2 80 210
6 246	6 831	2 558	834	486	3 697	11 751	646	14 2 80 240
752	961	779	476	380	2 978	3 037	426	14 2 80 260
352	534	480	222	150	1 179	1 423	427	14 2 80 270
825	1 346	827	345	246	1 902	2 693	500	14 2 80 280

Regierungsbezirk Dresden

Schlüsselnummer	Kreisfreie Stadt Landkreis Gemeinde	Tourismus 2005				Straßenverkehrsunfälle insgesamt (ohne sonst.)
		geöffnete Beherbergungsstätten	angebotene Gästebetten	Ankünfte	Übernachtungen	
		126	127	128	129	
Kreisfreie Städte						
14 2 62 000	Dresden, Stadt	152	15 145	1 346 787	2 949 215	3 130
14 2 63 000	Görlitz, Stadt	24	1 011	67 293	136 766	236
14 2 64 000	Hoyerswerda, Stadt	6	414	16 811	44 515	190
14 2 72	Landkreis Bautzen	73	2 623	117 041	244 830	990
14 2 72 010	Bautzen, Stadt	21	1 125	71 655	140 442	357
14 2 72 020	Bischofswerda, Stadt	5	146	4 563	8 124	90
14 2 72 030	Burkau	2	.	.	.	39
14 2 72 040	Crosta	2	.	.	.	3
14 2 72 050	Cunewalde	1	.	.	.	25
14 2 72 060	Demitz-Thumitz	-	-	-	-	11
14 2 72 065	Doberschau-Gaußig	3	45	1 025	1 536	28
14 2 72 080	Frankenthal	-	-	-	-	-
14 2 72 110	Göda	-	-	-	-	34
14 2 72 130	Großdubrau	4	79	1 677	4 639	15
14 2 72 140	Großharthau	1	.	.	.	15
14 2 72 150	Großpostwitz/O.L.	1	.	.	.	19
14 2 72 160	Guttau	3	83	2 877	8 354	13
14 2 72 170	Hochkirch	2	.	.	.	26
14 2 72 180	Kirschau	1	.	.	.	22
14 2 72 200	Königswartha	1	.	.	.	25
14 2 72 210	Kubschütz	2	.	.	.	34
14 2 72 220	Malschwitz	-	-	-	-	18
14 2 72 240	Neschwitz	3	92	2 244	4 487	21
14 2 72 250	Neukirch/Lausitz	5	156	4 208	13 839	21
14 2 72 260	Obergurig	-	-	-	-	10
14 2 72 270	Puschwitz	1	.	.	.	4
14 2 72 280	Radibor	-	-	-	-	25
14 2 72 290	Rammenau	1	.	.	.	16
14 2 72 320	Schirgiswalde, Stadt	4	178	5 226	13 044	12
14 2 72 330	Schmölln-Putzkau	1	.	.	.	20
14 2 72 340	Sohland a. d. Spree	5	170	4 823	12 795	24
14 2 72 350	Steinigwolmsdorf	-	-	.	.	11
14 2 72 380	Weißenberg, Stadt	-	-	-	-	29
14 2 72 390	Wilthen, Stadt	4	117	4 650	9 357	23
14 2 80	Landkreis Meißen	95	4 511	213 998	578 033	944
14 2 80 040	Coswig, Stadt	9	208	7 790	16 080	79
14 2 80 065	Diera-Zehren	6	122	5 602	12 290	30
14 2 80 150	Käbschütztal	2	.	.	.	20
14 2 80 160	Ketzerbachtal	1	.	.	.	21
14 2 80 170	Klipphausen	6	244	9 928	22 484	42
14 2 80 190	Leuben-Schleinitz	1	.	.	.	5
14 2 80 210	Lommatzsch, Stadt	2	.	.	.	26
14 2 80 240	Meißen, Stadt	17	918	61 719	120 582	194
14 2 80 260	Moritzburg	13	575	21 906	51 729	61
14 2 80 270	Niederau	2	.	.	.	31
14 2 80 280	Nossen, Stadt	2	.	.	.	131

Regierungsbezirk Dresden

Schwerwiegende Unfälle mit Sachschaden 2005		Straßenverkehrsunfälle mit Personenschaden 2005				Kraftfahrzeugbestand am 1. Januar 2006			Schlüsselnummer
im engeren Sinne	unter Alkoholeinwirkung	insgesamt	verunglückte Personen			insgesamt	darunter		
			Getötete	Schwer-verletzte	Leicht-verletzte		Pkw	Krafträder	
131	132	133	134	135	136	137	138	139	
739	167	2 224	9	453	2 280	246 276	218 091	10 262	14 2 62 000
63	19	154	-	30	150	30 270	27 405	1 197	14 2 63 000
24	19	147	2	41	138	24 840	22 561	902	14 2 64 000
235	69	686	13	198	657	104 968	89 292	4 900	14 2 72
80	22	255	2	54	266	26 305	22 887	975	14 2 72 010
16	5	69	1	25	56	8 345	7 225	343	14 2 72 020
15	1	23	-	7	24	2 351	1 944	122	14 2 72 030
-	-	3	-	1	2	1 262	1 132	65	14 2 72 040
6	2	17	1	5	13	3 772	3 301	164	14 2 72 050
2	-	9	-	6	5	2 137	1 878	87	14 2 72 060
3	4	21	1	4	22	3 395	2 833	191	14 2 72 065
-	-	-	-	-	-	801	680	44	14 2 72 080
11	3	20	3	11	15	2 752	2 296	128	14 2 72 110
4	1	10	-	5	12	3 650	3 028	211	14 2 72 130
2	1	12	-	4	10	2 313	1 953	135	14 2 72 140
3	2	14	-	2	15	2 388	2 008	124	14 2 72 150
4	2	7	-	2	5	1 410	1 146	90	14 2 72 160
10	2	14	-	4	11	2 366	1 933	102	14 2 72 170
6	2	14	1	4	12	1 874	1 568	106	14 2 72 180
4	-	21	-	8	16	2 734	2 311	150	14 2 72 200
7	1	26	1	5	29	2 533	2 039	107	14 2 72 210
5	-	13	1	4	10	2 549	2 183	111	14 2 72 220
6	1	14	-	5	15	2 081	1 762	97	14 2 72 240
2	5	14	-	4	15	3 759	3 266	180	14 2 72 250
3	1	6	-	-	8	1 706	1 467	102	14 2 72 260
2	-	2	-	1	1	758	614	47	14 2 72 270
10	1	14	-	10	13	2 775	2 169	192	14 2 72 280
8	-	8	1	2	8	1 174	981	82	14 2 72 290
1	2	9	-	1	9	1 979	1 724	97	14 2 72 320
5	-	15	-	3	13	2 674	2 206	145	14 2 72 330
2	2	20	-	5	18	5 632	4 748	257	14 2 72 340
6	3	2	-	-	2	2 483	2 095	131	14 2 72 350
9	1	19	1	7	21	2 966	2 351	132	14 2 72 380
3	5	15	-	9	11	3 898	3 496	182	14 2 72 390
299	55	590	14	207	548	98 187	83 899	4 884	14 2 80
13	7	59	-	13	54	12 759	11 456	515	14 2 80 040
10	1	19	1	10	21	2 833	2 378	147	14 2 80 065
6	2	12	1	4	14	2 187	1 777	156	14 2 80 150
9	3	9	-	2	9	2 299	1 838	116	14 2 80 160
14	1	27	2	17	17	5 012	4 029	327	14 2 80 170
3	-	2	-	1	1	1 177	993	43	14 2 80 190
11	1	14	2	10	8	3 874	3 210	202	14 2 80 210
34	15	145	-	31	134	15 943	14 004	632	14 2 80 240
23	3	35	2	15	24	5 770	4 939	297	14 2 80 260
10	-	21	-	6	22	3 192	2 635	161	14 2 80 270
71	5	55	1	28	63	5 045	4 233	286	14 2 80 280

Regierungsbezirk Dresden

Schlüsselnummer	Kreisfreie Stadt Landkreis Gemeinde	Ist-Aufkommen an Gemeindesteuern 2005 in 1 000 €				
		Grundsteuer A	Grundsteuer B	Gewerbesteuer	Gemeindeanteil an der Einkommensteuer	Gemeindeanteil an der Umsatzsteuer
		140	141	142	143	144
Kreisfreie Städte						
14 2 62 000	Dresden, Stadt	190	72 429	208 911	53 941	23 578
14 2 63 000	Görlitz, Stadt	39	5 915	11 506	4 655	1 589
14 2 64 000	Hoyerswerda, Stadt	23	3 792	5 286	4 666	1 370
14 2 72	Landkreis Bautzen	809	10 571	31 271	10 904	4 401
14 2 72 010	Bautzen, Stadt	70	3 375	18 416	3 717	1 873
14 2 72 020	Bischofswerda, Stadt	59	990	682	974	457
14 2 72 030	Burkau	38	183	190	207	33
14 2 72 040	Crosta	6	95	19	102	7
14 2 72 050	Cunewalde	14	345	652	336	111
14 2 72 060	Demitz-Thumitz	18	180	83	222	186
14 2 72 065	Doberschau-Gaußig	40	286	305	339	100
14 2 72 080	Frankenthal	11	50	25	64	14
14 2 72 110	Göda	59	222	480	219	45
14 2 72 130	Großdubrau	26	297	707	337	147
14 2 72 140	Großharthau	27	174	89	208	35
14 2 72 150	Großpostwitz/O.L.	15	248	819	244	134
14 2 72 160	Guttau	12	119	313	106	24
14 2 72 170	Hochkirch	40	149	61	188	33
14 2 72 180	Kirschau	5	283	525	151	101
14 2 72 200	Königswartha	25	279	259	266	76
14 2 72 210	Kubschütz	46	180	119	201	61
14 2 72 220	Malschwitz	49	201	300	219	68
14 2 72 240	Neschwitz	33	166	65	175	38
14 2 72 250	Neukirch/Lausitz	16	366	1 818	377	108
14 2 72 260	Obergurig	7	241	1 105	172	78
14 2 72 270	Puschwitz	10	84	538	42	17
14 2 72 280	Radibor	41	224	520	226	32
14 2 72 290	Rammenau	7	97	20	105	35
14 2 72 320	Schirgiswalde, Stadt	4	171	123	185	41
14 2 72 330	Schmölln-Putzkau	19	191	146	250	71
14 2 72 340	Sohland a. d. Spree	21	517	1 016	430	131
14 2 72 350	Steinigwolmsdorf	8	181	111	188	73
14 2 72 380	Weißenberg, Stadt	74	266	328	201	80
14 2 72 390	Wilthen, Stadt	8	408	1 434	451	194
14 2 80	Landkreis Meißen	781	12 084	25 699	12 560	4 995
14 2 80 040	Coswig, Stadt	16	1 775	2 957	2 367	785
14 2 80 065	Diera-Zehren	54	208	193	247	48
14 2 80 150	Käbschütztal	86	158	375	170	60
14 2 80 160	Ketzerbachtal	72	245	1 302	158	65
14 2 80 170	Klipphausen	83	478	2 522	460	256
14 2 80 190	Leuben-Schleinitz	44	86	39	86	13
14 2 80 210	Lommatzsch, Stadt	137	454	953	382	155
14 2 80 240	Meißen, Stadt	28	2 390	5 336	2 282	899
14 2 80 260	Moritzburg	23	648	524	662	107
14 2 80 270	Niederau	37	283	149	310	139
14 2 80 280	Nossen, Stadt	79	643	1 111	494	236

Regierungsbezirk Dresden

Hebesätze in %			Realsteuer- aufbringungs- kraft 2005	Steuereinnahmekraft 2005		Schuldenstand am 31.12.2005		Personal- stand am 30. Juni 2005	Schlüssel- nummer
Grund- steuer A	Grund- steuer B	Gewerbe- steuer		insgesamt	je Einwohner	insgesamt	je Einwohner		
				1 000 €	€	1 000 €	€		
145	146	147	148	149	150	151	152	153	
280	635	450	242 601	299 693	613	747 992	1 529	11 463	14 2 62 000
300	450	450	16 419	21 539	372	48 444	836	987	14 2 63 000
290	440	435	8 856	14 358	331	54 861	1 264	660	14 2 64 000
295	380	390	46 270	58 047	385	111 991	742	2 110	14 2 72
300	380	400	23 036	26 600	629	25 479	603	412	14 2 72 010
390	410	410	1 800	3 158	242	5 892	452	155	14 2 72 020
300	380	380	458	675	227	1 616	544	16	14 2 72 030
300	400	360	132	239	136	275	157	5	14 2 72 040
270	370	350	1 198	1 563	281	5 525	993	37	14 2 72 050
270	370	380	325	723	235	1 225	399	31	14 2 72 060
300	360	360	739	1 141	241	1 532	324	31	14 2 72 065
330	370	350	99	173	164	69	65	15	14 2 72 080
285	370	380	850	1 059	309	2 422	706	44	14 2 72 110
250	350	350	1 241	1 637	349	1 966	419	17	14 2 72 130
275	360	370	341	574	167	3 154	921	22	14 2 72 140
300	398	400	1 137	1 425	456	3 620	1 158	26	14 2 72 150
285	375	370	503	596	345	813	470	5	14 2 72 160
275	360	370	295	509	196	1 005	388	14	14 2 72 170
300	380	375	913	1 103	429	1 672	651	27	14 2 72 180
300	380	400	616	929	223	2 827	680	27	14 2 72 200
280	370	380	394	641	219	876	299	31	14 2 72 210
300	375	380	613	865	232	2 319	625	49	14 2 72 220
285	375	380	300	505	191	2 144	811	20	14 2 72 240
270	370	370	2 487	2 755	500	113	21	41	14 2 72 250
280	370	380	1 498	1 620	702	1 607	696	24	14 2 72 260
280	360	380	700	697	684	2 129	2 087	1	14 2 72 270
285	380	380	868	1 067	296	2 848	789	26	14 2 72 280
250	370	390	146	283	189	866	578	16	14 2 72 290
280	380	370	341	553	180	2 370	773	41	14 2 72 320
290	360	370	417	721	211	1 216	355	21	14 2 72 330
270	380	370	1 760	2 201	285	2 309	299	57	14 2 72 340
250	400	400	324	573	167	2 165	632	19	14 2 72 350
340	425	435	652	900	252	2 393	670	45	14 2 72 380
280	380	370	2 086	2 560	409	3 146	503	39	14 2 72 390
291	386	385	42 242	56 860	379	212 347	1 414	1 844	14 2 80
300	390	400	5 084	7 911	353	21 532	962	169	14 2 80 040
285	375	375	513	785	207	3 059	805	35	14 2 80 065
280	365	380	691	876	296	2 355	796	19	14 2 80 150
270	350	370	1 843	1 912	662	1 745	604	32	14 2 80 160
270	350	345	3 717	4 111	663	5 993	966	53	14 2 80 170
280	360	380	194	288	179	794	492	10	14 2 80 190
300	390	380	1 687	2 113	359	8 657	1 469	35	14 2 80 210
300	400	400	8 183	10 777	378	50 289	1 764	351	14 2 80 240
300	360	370	1 403	2 109	258	7 773	950	36	14 2 80 260
250	330	350	598	1 028	242	1 986	467	43	14 2 80 270
408	403	349	2 079	2 669	350	7 352	964	82	14 2 80 280

Regierungsbezirk Dresden

Schlüsselnummer	Kreisfreie Stadt Landkreis Gemeinde	Berein. Einnahmen der öffentlichen Kommunalhaushalte 2005 in 1 000 €				
		insgesamt	Einnahmen der laufenden Rechnung	darunter		Einnahmen der Kapital- rechnung
				Schlüsselzu- weis. v. Land	Gebühren, zweckg. Abg.	
		154	155	156	157	158
Kreisfreie Städte						
14 2 62 000	Dresden, Stadt	1 098 856	927 426	313 776	75 177	171 430
14 2 63 000	Görlitz, Stadt	105 680	99 473	38 399	5 829	6 207
14 2 64 000	Hoyerswerda, Stadt	74 401	71 678	28 795	4 914	2 723
14 2 72	Landkreis Bautzen	339 521	313 196	76 804	21 237	26 326
14 2 72 010	Bautzen, Stadt	60 051	52 648	15 634	2 723	7 403
14 2 72 020	Bischofswerda, Stadt	13 116	11 645	4 855	964	1 471
14 2 72 030	Burkau	2 604	2 112	779	82	492
14 2 72 040	Crosta	987	958	499	29	28
14 2 72 050	Cunewalde	5 983	4 725	1 675	160	1 259
14 2 72 060	Demitz-Thumitz	2 587	2 530	964	150	57
14 2 72 065	Doberschau-Gaußig	3 960	3 278	1 029	363	682
14 2 72 080	Frankenthal	849	756	271	38	93
14 2 72 110	Göda	3 306	3 096	887	407	210
14 2 72 130	Großdubrau	4 621	4 066	1 517	81	555
14 2 72 140	Großharthau	3 349	2 582	1 061	79	767
14 2 72 150	Großpostwitz/O.L.	2 751	2 547	270	59	205
14 2 72 160	Guttau	1 772	1 387	370	14	386
14 2 72 170	Hochkirch	1 904	1 624	638	88	280
14 2 72 180	Kirschau	2 417	2 093	518	57	324
14 2 72 200	Königswartha	3 623	3 209	1 298	53	413
14 2 72 210	Kubschütz	2 205	2 116	723	198	90
14 2 72 220	Malschwitz	3 567	2 763	1 002	147	804
14 2 72 240	Neschwitz	2 057	1 997	728	152	60
14 2 72 250	Neukirch/Lausitz	5 402	5 101	1 329	60	301
14 2 72 260	Obergurig	3 768	2 472	157	324	1 296
14 2 72 270	Puschwitz	1 085	1 064	178	0	21
14 2 72 280	Radibor	3 029	2 906	1 010	65	124
14 2 72 290	Rammenau	1 094	1 055	330	92	39
14 2 72 320	Schirgiswalde, Stadt	2 565	2 328	991	137	237
14 2 72 330	Schmölln-Putzkau	2 506	2 369	984	57	136
14 2 72 340	Sohland a. d. Spree	7 733	6 176	2 536	171	1 557
14 2 72 350	Steinigwolmsdorf	2 234	2 191	991	46	44
14 2 72 380	Weißenberg, Stadt	3 260	3 135	994	269	125
14 2 72 390	Wilthen, Stadt	5 879	5 574	2 183	54	306
14 2 80	Landkreis Meißen	347 442	294 366	71 898	27 359	53 076
14 2 80 040	Coswig, Stadt	26 627	20 729	7 846	363	5 898
14 2 80 065	Diera-Zehren	5 261	3 313	1 050	729	1 948
14 2 80 150	Käbschütztal	3 810	2 461	656	81	1 349
14 2 80 160	Ketzerbachtal	3 548	2 904	-	286	643
14 2 80 170	Klipphausen	9 136	6 576	293	1 294	2 560
14 2 80 190	Leuben-Schleinitz	1 816	1 328	389	125	489
14 2 80 210	Lommatzsch, Stadt	6 619	5 704	1 407	679	915
14 2 80 240	Meißen, Stadt	43 369	31 764	9 221	5 457	11 605
14 2 80 260	Moritzburg	12 699	7 789	2 545	1 507	4 910
14 2 80 270	Niederau	3 890	3 091	970	370	799
14 2 80 280	Nossen, Stadt	8 919	7 080	1 734	1 473	1 839

Regierungsbezirk Dresden

Bereinigte Ausgaben der öffentlichen Kommunalhaushalte 2005 in 1 000 €							Finanzierungs- saldo 2005 in 1 000 €	Schlüssel- nummer
insgesamt	Ausgaben der laufenden Rechnung	darunter		Ausgaben der Kapital- rechnung	darunter			
		Personal- ausgaben	laufender Sachaufwand		Sach- investitionen	darunter Bau- maßnahmen		
159	160	161	162	163	164	165	166	
1 026 822	820 213	257 900	157 910	206 610	176 814	159 020	72 034	14 2 62 000
112 389	101 988	31 360	15 195	10 401	9 477	8 628	-6 709	14 2 63 000
77 702	71 845	23 392	13 865	5 857	5 330	4 719	-3 301	14 2 64 000
303 369	265 301	66 532	41 087	38 068	39 066	33 556	36 152	14 2 72
46 169	35 633	14 443	6 694	10 536	12 153	11 259	13 882	14 2 72 010
13 049	10 484	4 984	2 228	2 564	2 480	2 207	67	14 2 72 020
2 142	1 827	527	482	316	311	226	461	14 2 72 030
970	770	201	187	200	194	137	17	14 2 72 040
5 205	3 948	1 159	1 010	1 257	1 351	965	778	14 2 72 050
2 423	1 993	929	391	430	414	363	164	14 2 72 060
4 011	2 908	1 112	640	1 103	1 071	774	-51	14 2 72 065
811	686	289	154	125	125	124	39	14 2 72 080
3 104	2 719	1 421	794	384	344	286	203	14 2 72 110
3 903	3 171	609	882	732	713	671	718	14 2 72 130
3 019	2 199	812	508	820	825	785	330	14 2 72 140
2 542	2 131	765	375	411	411	268	209	14 2 72 150
1 115	905	156	269	211	195	122	657	14 2 72 160
2 097	1 435	437	479	662	660	542	-193	14 2 72 170
2 039	1 651	464	384	389	326	273	378	14 2 72 180
3 450	2 842	881	720	608	622	534	173	14 2 72 200
2 029	1 933	1 028	415	96	63	59	176	14 2 72 210
3 823	2 764	1 546	663	1 059	1 048	1 010	-256	14 2 72 220
1 964	1 789	673	503	174	122	85	93	14 2 72 240
4 495	3 805	1 228	1 106	690	514	449	907	14 2 72 250
3 187	1 858	737	567	1 330	1 291	964	581	14 2 72 260
611	578	48	89	34	34	34	473	14 2 72 270
2 709	2 385	733	1 006	324	314	154	320	14 2 72 280
1 122	852	352	233	269	269	15	-27	14 2 72 290
2 578	2 117	1 294	489	461	422	167	-13	14 2 72 320
1 990	1 813	585	435	177	175	162	516	14 2 72 330
7 713	4 654	1 899	1 126	3 059	2 957	2 834	20	14 2 72 340
2 130	2 010	627	457	120	110	71	104	14 2 72 350
3 146	2 594	1 177	792	552	431	429	114	14 2 72 380
4 873	4 102	1 324	1 030	771	739	678	1 006	14 2 72 390
337 499	267 575	60 974	49 730	69 923	65 298	58 313	9 943	14 2 80
24 067	17 637	5 077	4 191	6 430	5 492	4 942	2 560	14 2 80 040
4 978	2 673	1 185	834	2 305	2 259	2 177	283	14 2 80 065
4 561	2 197	636	703	2 365	2 350	2 238	-752	14 2 80 150
3 330	2 178	1 111	610	1 152	1 141	971	217	14 2 80 160
9 823	4 838	1 981	1 372	4 985	4 924	4 727	-687	14 2 80 170
1 964	1 199	279	429	765	695	688	-148	14 2 80 190
6 341	5 066	1 253	1 210	1 275	445	346	278	14 2 80 210
38 053	27 853	9 207	5 779	10 200	9 902	9 374	5 316	14 2 80 240
13 580	6 996	1 298	2 292	6 585	6 420	6 073	-881	14 2 80 260
4 588	3 529	1 475	780	1 059	1 062	976	-698	14 2 80 270
8 002	5 263	2 795	1 220	2 739	2 693	2 513	918	14 2 80 280

Regierungsbezirk Dresden

Schlüsselnummer	Kreisfreie Stadt Landkreis Gemeinde	Fläche 31.12.2005 km ²	Bevölkerung am			Einwohner je km ² 2005	
			3.10.1990	31. Dezember 2005			
				insgesamt	männlich		weiblich
1	2	3	4	5	6		
Noch: Landkreis Meißen							
14 2 80 310	Radebeul, Stadt	26,06	31 195	33 128	16 052	17 076	1 271
14 2 80 320	Radeburg, Stadt	54,00	7 512	7 911	3 938	3 973	147
14 2 80 400	Triebischtal	49,91	4 809	4 647	2 319	2 328	93
14 2 80 440	Weinböhla	19,01	7 787	10 318	5 021	5 297	543
14 2 84	Niederschlesischer Oberlausitzkreis	1 340,29	115 105	96 773	48 032	48 741	72
14 2 84 010	Bad Muskau, Stadt	15,35	4 268	4 115	2 083	2 032	268
14 2 84 020	Boxberg	119,14	4 274	3 031	1 524	1 507	25
14 2 84 040	Gablenz	14,65	1 412	1 887	941	946	129
14 2 84 060	Groß Düben	14,86	1 158	1 315	660	655	89
14 2 84 090	Hähnichen	49,60	1 569	1 502	762	740	30
14 2 84 106	Hohendubrau	45,42	2 304	2 265	1 120	1 145	50
14 2 84 110	Horka	40,79	2 209	2 013	1 018	995	49
14 2 84 130	Klitten	54,20	1 493	1 479	744	735	27
14 2 84 140	Kodersdorf	42,27	2 919	2 648	1 319	1 329	63
14 2 84 150	Königshain	19,52	1 291	1 288	631	657	66
14 2 84 160	Krauschwitz	106,62	3 874	3 955	1 939	2 016	37
14 2 84 170	Kreba-Neudorf	31,62	1 161	1 038	521	517	33
14 2 84 230	Markersdorf	62,39	3 549	4 328	2 234	2 094	69
14 2 84 240	Mücka	24,31	1 457	1 248	642	606	51
14 2 84 265	Neißeau	47,29	1 974	1 966	977	989	42
14 2 84 280	Niesky, Stadt	53,61	12 972	10 981	5 301	5 680	205
14 2 84 300	Quitzdorf am See	36,20	1 718	1 525	771	754	42
14 2 84 310	Reichenbach/O.L., Stadt	42,79	4 910	4 336	2 128	2 208	101
14 2 84 330	Rietschen	72,75	3 542	3 033	1 471	1 562	42
14 2 84 350	Rothenburg/O.L., Stadt	72,28	7 044	5 807	2 904	2 903	80
14 2 84 360	Schleife	41,87	2 956	2 916	1 458	1 458	70
14 2 84 370	Schöpstal	29,62	2 056	2 733	1 381	1 352	92
14 2 84 380	Sohland a. Rotstein	19,80	1 269	1 408	717	691	71
14 2 84 400	Trebendorf	31,95	843	1 079	524	555	34
14 2 84 420	Uhyst	43,67	1 279	1 118	560	558	26
14 2 84 430	Vierkirchen	35,34	2 061	1 993	1 008	985	56
14 2 84 440	Waldhufen	58,65	2 918	2 809	1 440	1 369	48
14 2 84 460	Weißkeißel	50,42	1 110	1 459	728	731	29
14 2 84 470	Weißwasser/O.L., Stadt	63,30	35 515	21 498	10 526	10 972	340
14 2 85	Landkreis Riesa-Großenhain	820,54	134 638	114 668	56 657	58 011	140
14 2 85 050	Ebersbach	84,18	4 596	4 929	2 504	2 425	59
14 2 85 070	Glaubitz	13,97	2 073	2 097	1 078	1 019	150
14 2 85 090	Gröditz, Stadt	8,43	9 688	7 886	3 872	4 014	936
14 2 85 100	Großenhain, Stadt	43,97	20 047	16 345	8 009	8 336	372
14 2 85 130	Lampertswalde	29,06	1 911	2 020	1 019	1 001	70
14 2 85 160	Hirschstein	34,46	2 600	2 437	1 210	1 227	71
14 2 85 180	Nauwalde	20,35	1 246	1 118	564	554	55
14 2 85 190	Nünchritz	31,11	7 800	6 660	3 280	3 380	214
14 2 85 220	Priestewitz	61,20	3 549	3 559	1 828	1 731	58
14 2 85 250	Riesa, Stadt	58,84	47 049	36 561	17 726	18 835	621
14 2 85 270	Röderaue	28,94	3 984	3 321	1 659	1 662	115

Regierungsbezirk Dresden

Bevölkerung im Alter von ... bis unter ... Jahren am 31. Dezember 2005									Schlüssel- nummer
unter 6	6 bis unter 15	15 bis unter 18	18 bis unter 25	25 bis unter 30	30 bis unter 40	40 bis unter 50	50 bis unter 65	65 und mehr	
7	8	9	10	11	12	13	14	15	
1 900	2 229	1 162	2 517	1 828	4 546	5 246	6 462	7 238	14 2 80 310
365	487	304	740	485	970	1 403	1 605	1 552	14 2 80 320
224	311	205	404	248	607	889	867	892	14 2 80 400
484	666	384	868	587	1 383	1 730	2 033	2 183	14 2 80 440
4 145	5 950	4 114	8 784	4 928	11 186	17 287	19 958	20 421	14 2 84
165	230	157	348	222	515	725	859	894	14 2 84 010
111	181	127	274	183	332	512	685	626	14 2 84 020
64	90	76	178	108	200	419	400	352	14 2 84 040
55	78	55	151	86	158	281	227	224	14 2 84 060
65	108	67	139	80	169	273	239	362	14 2 84 090
134	161	108	203	131	285	371	415	457	14 2 84 106
88	128	77	158	91	253	325	412	481	14 2 84 110
69	109	74	135	70	166	248	281	327	14 2 84 130
155	182	98	234	153	357	436	501	532	14 2 84 140
65	89	59	113	75	163	221	247	256	14 2 84 150
170	224	175	337	201	485	697	782	884	14 2 84 160
40	56	37	81	55	118	183	205	263	14 2 84 170
206	328	208	395	229	586	825	823	728	14 2 84 230
54	77	52	121	71	144	210	238	281	14 2 84 240
98	129	99	145	93	229	364	382	427	14 2 84 265
478	663	467	1 012	508	1 136	1 835	2 257	2 625	14 2 84 280
74	95	57	122	95	182	224	300	376	14 2 84 300
206	284	200	392	206	463	738	864	983	14 2 84 310
110	192	114	246	155	356	498	590	772	14 2 84 330
232	352	252	553	303	647	1 031	1 177	1 260	14 2 84 350
101	157	118	272	167	375	504	582	640	14 2 84 360
136	215	130	230	126	362	521	567	446	14 2 84 370
57	106	62	115	76	189	266	253	284	14 2 84 380
51	69	59	98	57	158	215	183	189	14 2 84 400
34	54	39	110	55	102	228	223	273	14 2 84 420
76	158	84	185	124	237	338	364	427	14 2 84 430
155	218	131	231	160	380	476	506	552	14 2 84 440
44	90	64	121	70	163	324	312	271	14 2 84 460
852	1 127	868	2 085	978	2 276	3 999	5 084	4 229	14 2 84 470
4 974	6 261	4 491	10 849	6 338	13 828	19 558	22 860	25 509	14 2 85
296	361	213	484	270	684	922	816	883	14 2 85 050
95	107	108	237	92	274	320	419	445	14 2 85 070
354	414	307	784	458	858	1 357	1 485	1 869	14 2 85 090
779	905	591	1 605	943	2 023	2 752	3 145	3 602	14 2 85 100
100	139	97	226	120	255	398	319	366	14 2 85 130
99	146	106	262	127	305	459	423	510	14 2 85 160
41	51	51	116	58	143	237	190	231	14 2 85 180
253	343	229	634	334	831	1 093	1 528	1 415	14 2 85 190
190	245	163	355	215	469	645	626	651	14 2 85 220
1 342	1 716	1 319	3 270	1 976	4 140	5 564	8 004	9 230	14 2 85 250
141	179	138	287	202	389	558	689	738	14 2 85 270

Regierungsbezirk Dresden

Schlüssel- nummer	Kreisfreie Stadt Landkreis Gemeinde	Lebendgeborene 2005		Gestorbene 2005		Überschuss bzw. Gestor-
		insgesamt	je 1 000 Einwohner	insgesamt	je 1 000 Einwohner	insgesamt
		16	17	18	19	20
Noch: Landkreis Meißen						
14 2 80 310	Radebeul, Stadt	283	8,6	348	10,6	-65
14 2 80 320	Radeburg, Stadt	59	7,5	86	10,9	-27
14 2 80 400	Triebischtal	39	8,3	48	10,2	-9
14 2 80 440	Weinböhla	72	7,0	87	8,4	-15
14 2 84	Niederschlesischer Oberlausitzkreis	649	6,6	1 058	10,8	-409
14 2 84 010	Bad Muskau, Stadt	29	7,1	41	10,0	-12
14 2 84 020	Boxberg	17	5,6	42	13,7	-25
14 2 84 040	Gablenz	12	6,3	24	12,6	-12
14 2 84 060	Groß Düben	12	9,1	8	6,1	4
14 2 84 090	Hähnichen	17	11,2	11	7,2	6
14 2 84 106	Hohendubrau	26	11,4	21	9,2	5
14 2 84 110	Horka	6	2,9	26	12,7	-20
14 2 84 130	Klitten	6	4,0	11	7,4	-5
14 2 84 140	Kodersdorf	28	10,6	14	5,3	14
14 2 84 150	Königshain	11	8,5	14	10,9	-3
14 2 84 160	Krauschwitz	22	5,5	36	9,0	-14
14 2 84 170	Kreba-Neudorf	5	4,8	8	7,6	-3
14 2 84 230	Markersdorf	32	7,3	29	6,6	3
14 2 84 240	Mücka	9	7,2	21	16,7	-12
14 2 84 265	Neißeau	17	8,7	15	7,6	2
14 2 84 280	Niesky, Stadt	81	7,3	124	11,2	-43
14 2 84 300	Quitzdorf am See	10	6,4	18	11,6	-8
14 2 84 310	Reichenbach/O.L., Stadt	34	7,8	51	11,7	-17
14 2 84 330	Rietschen	13	4,3	57	18,7	-44
14 2 84 350	Rothenburg/O.L., Stadt	37	6,3	83	14,2	-46
14 2 84 360	Schleife	14	4,8	26	8,9	-12
14 2 84 370	Schöpstal	13	4,7	14	5,1	-1
14 2 84 380	Sohland a. Rotstein	6	4,2	12	8,4	-6
14 2 84 400	Trendorf	8	7,3	8	7,3	-
14 2 84 420	Uhyst	4	3,5	12	10,5	-8
14 2 84 430	Vierkirchen	11	5,5	17	8,5	-6
14 2 84 440	Waldhufen	19	6,7	30	10,5	-11
14 2 84 460	Weißkeißel	7	4,8	19	13,0	-12
14 2 84 470	Weißwasser/O.L., Stadt	143	6,5	266	12,2	-123
14 2 85	Landkreis Riesa-Großenhain	802	6,9	1 280	11,1	-478
14 2 85 050	Ebersbach	46	9,2	61	12,2	-15
14 2 85 070	Glaubitz	15	7,3	27	13,2	-12
14 2 85 090	Gröditz, Stadt	57	7,1	113	14,2	-56
14 2 85 100	Großenhain, Stadt	125	7,6	193	11,7	-68
14 2 85 130	Lampertswalde	16	7,9	17	8,3	-1
14 2 85 160	Hirschstein	15	6,1	27	11,0	-12
14 2 85 180	Nauwalde	7	6,3	10	9,0	-3
14 2 85 190	Nünchritz	40	5,9	83	12,3	-43
14 2 85 220	Priestewitz	37	10,3	22	6,1	15
14 2 85 250	Riesa, Stadt	219	5,9	432	11,7	-213
14 2 85 270	Röderaue	23	6,9	28	8,4	-5

Regierungsbezirk Dresden

der Geborenen benen (-) je 1 000 Einwohner	Zuzüge 2005		Fortzüge 2005		Überschuss der Zu- bzw. Fortzüge (-)		Gesamtveränderung 2005		Schlüssel- nummer
	insgesamt	je 1 000 Einwohner	insgesamt	je 1 000 Einwohner	insgesamt	je 1 000 Einwohner	insgesamt	je 1 000 Einwohner	
-2,0	1 803	54,7	1 428	43,3	375	11,4	310	9,4	14 2 80 310
-3,4	337	42,7	263	33,4	74	9,4	46	5,8	14 2 80 320
-1,9	183	39,1	235	50,2	-52	-11,1	-59	-12,6	14 2 80 400
-1,5	552	53,5	553	53,6	-1	-0,1	-15	-1,5	14 2 80 440
-4,2	2 194	22,5	3 375	34,6	-1 181	-12,1	-1 618	-16,6	14 2 84
-2,9	336	82,2	274	67,1	62	15,2	48	11,7	14 2 84 010
-8,2	85	27,8	126	41,2	-41	-13,4	-66	-21,6	14 2 84 020
-6,3	72	37,8	93	48,9	-21	-11,0	-34	-17,9	14 2 84 040
3,0	61	46,4	63	47,9	-2	-1,5	2	1,5	14 2 84 060
3,9	42	27,6	77	50,7	-35	-23,0	-33	-21,7	14 2 84 090
2,2	61	26,8	84	36,9	-23	-10,1	-18	-7,9	14 2 84 106
-9,8	46	22,5	81	39,6	-35	-17,1	-54	-26,4	14 2 84 110
-3,3	30	20,1	48	32,1	-18	-12,0	-23	-15,4	14 2 84 130
5,3	90	34,0	108	40,8	-18	-6,8	-4	-1,5	14 2 84 140
-2,3	56	43,4	61	47,3	-5	-3,9	-8	-6,2	14 2 84 150
-3,5	169	42,4	204	51,1	-35	-8,8	-50	-12,5	14 2 84 160
-2,9	23	21,9	36	34,4	-13	-12,4	-15	-14,3	14 2 84 170
0,7	164	37,5	228	52,2	-64	-14,6	-61	-14,0	14 2 84 230
-9,5	54	42,9	62	49,3	-8	-6,4	-20	-15,9	14 2 84 240
1,0	64	32,6	85	43,3	-21	-10,7	-17	-8,7	14 2 84 265
-3,9	474	42,9	542	49,1	-68	-6,2	-111	-10,1	14 2 84 280
-5,1	77	49,5	136	87,5	-59	-37,9	-63	-40,5	14 2 84 300
-3,9	252	57,7	266	60,9	-14	-3,2	-32	-7,3	14 2 84 310
-14,4	128	42,0	106	34,8	22	7,2	-22	-7,2	14 2 84 330
-7,9	243	41,6	262	44,9	-19	-3,3	-61	-10,4	14 2 84 350
-4,1	99	33,9	117	40,0	-18	-6,2	-30	-10,3	14 2 84 360
-0,4	73	26,5	132	47,9	-59	-21,4	-58	-21,0	14 2 84 370
-4,2	56	39,3	78	54,7	-22	-15,4	-28	-19,6	14 2 84 380
-	27	24,8	40	36,7	-13	-11,9	-13	-11,9	14 2 84 400
-7,0	24	21,1	58	50,9	-34	-29,9	-42	-36,9	14 2 84 420
-3,0	56	28,0	64	32,0	-8	-4,0	-14	-7,0	14 2 84 430
-3,9	84	29,5	137	48,2	-53	-18,6	-64	-22,5	14 2 84 440
-8,2	88	60,1	79	54,0	9	6,1	-7	-4,8	14 2 84 460
-5,6	700	32,0	1 268	58,0	-568	-26,0	-720	-32,9	14 2 84 470
-4,1	2 195	19,0	3 283	28,4	-1 088	-9,4	-1 561	-13,5	14 2 85
-3,0	230	45,9	382	76,2	-152	-30,3	-166	-33,1	14 2 85 050
-5,9	117	57,1	79	38,6	38	18,6	25	12,2	14 2 85 070
-7,0	323	40,5	391	49,0	-68	-8,5	-124	-15,6	14 2 85 090
-4,1	592	36,0	731	44,4	-139	-8,4	-209	-12,7	14 2 85 100
-0,5	39	19,2	77	37,8	-38	-18,7	-39	-19,2	14 2 85 130
-4,9	52	21,1	80	32,5	-28	-11,4	-40	-16,2	14 2 85 160
-2,7	28	25,2	29	26,1	-1	-0,9	-4	-3,6	14 2 85 180
-6,4	219	32,5	306	45,5	-87	-12,9	-130	-19,3	14 2 85 190
4,2	122	34,0	184	51,3	-62	-17,3	-47	-13,1	14 2 85 220
-5,8	1 123	30,5	1 437	39,0	-314	-8,5	-523	-14,2	14 2 85 250
-1,5	78	23,3	126	37,6	-48	-14,3	-53	-15,8	14 2 85 270

Regierungsbezirk Dresden

Schlüssel- nummer	Kreisfreie Stadt Landkreis Gemeinde	Allgemein bildende Schulen am 8. September 2005					
		Grundschulen				Mittelschulen	
		Schulen	Klassen	Schüler	Lehrer	Schulen	Klassen
		30	31	32	33	34	35
Noch: Landkreis Meißen							
14 2 80 310	Radebeul, Stadt	6	49	975	86	2	22
14 2 80 320	Radeburg, Stadt	1	11	254	22	1	13
14 2 80 400	Triebischtal	1	6	127	10	1	5
14 2 80 440	Weinböhla	1	14	301	22	1	16
14 2 84	Niederschlesischer Oberlausitzkreis	23	143	2 674	274	12	147
14 2 84 010	Bad Muskau, Stadt	1	7	125	11	-	-
14 2 84 020	Boxberg	1	8	136	14	1	8
14 2 84 040	Gablenz	-	-	-	-	-	-
14 2 84 060	Groß Düben	-	-	-	-	-	-
14 2 84 090	Hähnichen	-	-	-	-	-	-
14 2 84 106	Hohendubrau	1	4	76	9	-	-
14 2 84 110	Horka	1	8	150	14	-	-
14 2 84 130	Klitten	-	-	-	-	-	-
14 2 84 140	Kodersdorf	-	-	-	-	1	14
14 2 84 150	Königshain	1	4	80	7	-	-
14 2 84 160	Krauschwitz	1	6	115	11	1	15
14 2 84 170	Kreba-Neudorf	1	4	72	6	-	-
14 2 84 230	Markersdorf	1	6	89	13	1	6
14 2 84 240	Mücka	-	-	-	-	1	11
14 2 84 265	Neißeau	1	4	60	6	-	-
14 2 84 280	Niesky, Stadt	3	20	371	42	1	18
14 2 84 300	Quitzdorf am See	-	-	-	-	-	-
14 2 84 310	Reichenbach/O.L., Stadt	1	8	172	14	1	14
14 2 84 330	Rietschen	1	7	131	13	1	1
14 2 84 350	Rothenburg/O.L., Stadt	1	8	168	15	1	19
14 2 84 360	Schleife	1	8	143	15	1	9
14 2 84 370	Schöpstal	1	5	95	9	-	-
14 2 84 380	Sohland a. Rotstein	-	-	-	-	-	-
14 2 84 400	Trebendorf	-	-	-	-	-	-
14 2 84 420	Uhyst	-	-	-	-	-	-
14 2 84 430	Vierkirchen	1	4	66	5	-	-
14 2 84 440	Waldhufen	1	4	83	8	-	-
14 2 84 460	Weißkeißel	-	-	-	-	-	-
14 2 84 470	Weißwasser/O.L., Stadt	4	28	542	62	2	32
14 2 85	Landkreis Riesa-Großenhain	22	144	2 666	293	12	164
14 2 85 050	Ebersbach	1	8	139	15	1	11
14 2 85 070	Glaubitz	-	-	-	-	-	-
14 2 85 090	Gröditz, Stadt	1	9	202	23	1	18
14 2 85 100	Großenhain, Stadt	3	23	391	48	2	29
14 2 85 130	Lampertswalde	1	5	103	10	-	-
14 2 85 160	Hirschstein	1	4	71	9	-	-
14 2 85 180	Nauwalde	-	-	-	-	-	-
14 2 85 190	Nünchritz	1	9	188	16	1	17
14 2 85 220	Priestewitz	1	7	112	13	1	5
14 2 85 250	Riesa, Stadt	5	40	785	85	2	41
14 2 85 270	Röderaue	1	6	112	14	1	5

Regierungsbezirk Dresden

Allgemein bildende Schulen am 8. September 2005										Schlüssel- nummer
Mittelschulen		Gymnasien				allgemein bildende Förderschulen				
Schüler	Lehrer	Schulen	Klassen	Schüler	Lehrer	Schulen	Klassen	Schüler	Lehrer	
36	37	38	39	40	41	42	43	44	45	
543	66	2	35	1 233	103	2	38	390	54	14 2 80 310
299	27	-	-	-	-	-	-	-	-	14 2 80 320
90	15	-	-	-	-	-	-	-	-	14 2 80 400
362	32	-	-	-	-	-	-	-	-	14 2 80 440
3 177	319	2	40	1 487	140	4	52	486	81	14 2 84
-	-	-	-	-	-	-	-	-	-	14 2 84 010
125	18	-	-	-	-	-	-	-	-	14 2 84 020
-	-	-	-	-	-	-	-	-	-	14 2 84 040
-	-	-	-	-	-	-	-	-	-	14 2 84 060
-	-	-	-	-	-	-	-	-	-	14 2 84 090
-	-	-	-	-	-	-	-	-	-	14 2 84 106
-	-	-	-	-	-	-	-	-	-	14 2 84 110
-	-	-	-	-	-	-	-	-	-	14 2 84 130
318	28	-	-	-	-	-	-	-	-	14 2 84 140
-	-	-	-	-	-	-	-	-	-	14 2 84 150
302	31	-	-	-	-	-	-	-	-	14 2 84 160
-	-	-	-	-	-	-	-	-	-	14 2 84 170
130	14	-	-	-	-	-	-	-	-	14 2 84 230
225	25	-	-	-	-	-	-	-	-	14 2 84 240
-	-	-	-	-	-	-	-	-	-	14 2 84 265
429	42	1	22	741	74	1	19	199	31	14 2 84 280
-	-	-	-	-	-	-	-	-	-	14 2 84 300
366	33	-	-	-	-	-	-	-	-	14 2 84 310
17	2	-	-	-	-	-	-	-	-	14 2 84 330
387	39	-	-	-	-	-	-	-	-	14 2 84 350
201	24	-	-	-	-	-	-	-	-	14 2 84 360
-	-	-	-	-	-	-	-	-	-	14 2 84 370
-	-	-	-	-	-	-	-	-	-	14 2 84 380
-	-	-	-	-	-	-	-	-	-	14 2 84 400
-	-	-	-	-	-	-	-	-	-	14 2 84 420
-	-	-	-	-	-	-	-	-	-	14 2 84 430
-	-	-	-	-	-	-	-	-	-	14 2 84 440
-	-	-	-	-	-	-	-	-	-	14 2 84 460
677	63	1	18	746	66	3	33	287	50	14 2 84 470
3 638	375	3	65	2 247	204	4	55	531	91	14 2 85
256	27	-	-	-	-	-	-	-	-	14 2 85 050
-	-	-	-	-	-	-	-	-	-	14 2 85 070
374	37	-	-	-	-	-	-	-	-	14 2 85 090
642	66	1	24	906	78	1	12	131	20	14 2 85 100
-	-	-	-	-	-	-	-	-	-	14 2 85 130
-	-	-	-	-	-	-	-	-	-	14 2 85 160
-	-	-	-	-	-	-	-	-	-	14 2 85 180
381	42	-	-	-	-	-	-	-	-	14 2 85 190
108	10	-	-	-	-	-	-	-	-	14 2 85 220
937	98	2	41	1 341	126	2	36	354	60	14 2 85 250
109	15	-	-	-	-	-	-	-	-	14 2 85 270

Regierungsbezirk Dresden

Schlüsselnummer	Kreisfreie Stadt Landkreis Gemeinde	Absolventen/Abgänger am Ende des Schuljahres			
		insgesamt	davon		
			ohne Hauptschulabschluss	mit Hauptschulabschluss	mit Realschulabschluss
		46	47	48	49
Noch: Landkreis Meißen					
14 2 80 310	Radebeul, Stadt	419	45	37	180
14 2 80 320	Radeburg, Stadt	62	2	17	43
14 2 80 400	Triebischtal	45	-	17	28
14 2 80 440	Weinböhla	100	4	17	79
14 2 84	Niederschlesischer Oberlausitzkreis	1 336	122	199	768
14 2 84 010	Bad Muskau, Stadt	39	1	-	38
14 2 84 020	Boxberg	34	2	7	25
14 2 84 040	Gablenz	-	-	-	-
14 2 84 060	Groß Düben	-	-	-	-
14 2 84 090	Hähnichen	-	-	-	-
14 2 84 106	Hohendubrau	-	-	-	-
14 2 84 110	Horka	-	-	-	-
14 2 84 130	Klitten	-	-	-	-
14 2 84 140	Kodersdorf	63	1	2	60
14 2 84 150	Königshain	-	-	-	-
14 2 84 160	Krauschwitz	68	3	10	55
14 2 84 170	Kreba-Neudorf	-	-	-	-
14 2 84 230	Markersdorf	45	-	10	35
14 2 84 240	Mücka	76	1	19	56
14 2 84 265	Neißeau	28	-	9	19
14 2 84 280	Niesky, Stadt	287	46	36	122
14 2 84 300	Quitzdorf am See	-	-	-	-
14 2 84 310	Reichenbach/O.L., Stadt	69	3	15	51
14 2 84 330	Rietschen	39	1	10	28
14 2 84 350	Rothenburg/O.L., Stadt	115	3	10	50
14 2 84 360	Schleife	67	-	12	55
14 2 84 370	Schöpstal	-	-	-	-
14 2 84 380	Sohland a. Rotstein	-	-	-	-
14 2 84 400	Trebendorf	-	-	-	-
14 2 84 420	Uhyst	-	-	-	-
14 2 84 430	Vierkirchen	-	-	-	-
14 2 84 440	Waldhufen	-	-	-	-
14 2 84 460	Weißkeißel	-	-	-	-
14 2 84 470	Weißwasser/O.L., Stadt	406	61	59	174
14 2 85	Landkreis Riesa-Großenhain	1 628	143	235	938
14 2 85 050	Ebersbach	58	4	9	45
14 2 85 070	Glaubitz	-	-	-	-
14 2 85 090	Gröditz, Stadt	94	8	13	73
14 2 85 100	Großenhain, Stadt	387	35	32	173
14 2 85 130	Lampertswalde	45	-	-	45
14 2 85 160	Hirschstein	-	-	-	-
14 2 85 180	Nauwalde	-	-	-	-
14 2 85 190	Nünchritz	106	7	24	75
14 2 85 220	Priestewitz	51	3	8	40
14 2 85 250	Riesa, Stadt	554	68	70	251
14 2 85 270	Röderaue	70	2	18	50

Regierungsbezirk Dresden

2004/05	Berufsbildende Schulen am 7. November 2005				Gewerbeanzeigen 2005			Schlüssel- nummer
mit allgemeiner Hochschulreife	Schulen	Klassen	Schüler	Lehrer	Anmel- dungen	Ummel- dungen	Abmel- dungen	
50	51	52	53	54	55	56	57	
157	2	70	1 354	54	430	146	334	14 2 80 310
-	-	-	-	-	66	33	35	14 2 80 320
-	-	-	-	-	12	1	8	14 2 80 400
-	-	-	-	-	97	21	59	14 2 80 440
247	4	83	1 876	91	792	206	608	14 2 84
-	-	-	-	-	48	12	42	14 2 84 010
-	1	31	772	27	29	10	18	14 2 84 020
-	-	-	-	-	15	2	12	14 2 84 040
-	-	-	-	-	22	1	11	14 2 84 060
-	-	-	-	-	6	-	8	14 2 84 090
-	-	-	-	-	17	5	17	14 2 84 106
-	-	-	-	-	20	3	11	14 2 84 110
-	-	-	-	-	13	5	9	14 2 84 130
-	-	-	-	-	27	4	7	14 2 84 140
-	-	-	-	-	6	-	2	14 2 84 150
-	-	-	-	-	38	7	13	14 2 84 160
-	-	-	-	-	4	1	5	14 2 84 170
-	-	-	-	-	46	4	25	14 2 84 230
-	-	-	-	-	13	4	8	14 2 84 240
-	-	-	-	-	20	6	12	14 2 84 265
83	1	3	54	4	97	33	71	14 2 84 280
-	-	-	-	-	15	3	12	14 2 84 300
-	-	-	-	-	33	11	25	14 2 84 310
-	-	-	-	-	28	5	16	14 2 84 330
52	-	-	-	-	24	10	28	14 2 84 350
-	-	-	-	-	35	10	27	14 2 84 360
-	-	-	-	-	34	5	16	14 2 84 370
-	-	-	-	-	4	1	9	14 2 84 380
-	-	-	-	-	9	-	10	14 2 84 400
-	-	-	-	-	3	1	6	14 2 84 420
-	-	-	-	-	8	2	8	14 2 84 430
-	-	-	-	-	27	5	25	14 2 84 440
-	-	-	-	-	11	8	11	14 2 84 460
112	2	49	1 050	60	140	48	144	14 2 84 470
312	8	214	4 392	211	950	277	767	14 2 85
-	-	-	-	-	45	8	28	14 2 85 050
-	-	-	-	-	-	-	-	14 2 85 070
-	1	29	298	15	58	25	50	14 2 85 090
147	2	53	1 118	76	161	59	135	14 2 85 100
-	-	-	-	-	3	-	1	14 2 85 130
-	-	-	-	-	15	6	10	14 2 85 160
-	-	-	-	-	-	-	-	14 2 85 180
-	-	-	-	-	69	13	46	14 2 85 190
-	-	-	-	-	32	7	30	14 2 85 220
165	5	132	2 976	120	300	97	266	14 2 85 250
-	-	-	-	-	42	7	23	14 2 85 270

Regierungsbezirk Dresden

Schlüssel- nummer	Kreisfreie Stadt Landkreis Gemeinde	Sozialversicherungspflichtig Beschäftigte am 30. Juni 2005				
		am Arbeitsort			am Wohnort	
		insgesamt	männlich	weiblich	insgesamt	männlich
		58	59	60	61	62
Noch: Landkreis Meißen						
14 2 80 310	Radebeul, Stadt	12 842	7 106	5 736	10 995	5 463
14 2 80 320	Radeburg, Stadt	2 703	1 603	1 100	3 052	1 591
14 2 80 400	Triebischtal	580	340	240	1 592	854
14 2 80 440	Weinböhla	1 251	457	794	3 611	1 820
14 2 84	Niederschlesischer Oberlausitzkreis	21 725	11 344	10 381	30 736	16 574
14 2 84 010	Bad Muskau, Stadt	671	313	358	1 237	687
14 2 84 020	Boxberg	1 803	1 329	474	1 047	590
14 2 84 040	Gablenz	162	83	79	700	383
14 2 84 060	Groß Düben	156	95	61	483	268
14 2 84 090	Hähnichen	115	81	34	478	274
14 2 84 106	Hohendubrau	258	131	127	713	407
14 2 84 110	Horka	264	138	126	694	362
14 2 84 130	Klitten	176	114	62	459	261
14 2 84 140	Kodersdorf	526	328	198	882	461
14 2 84 150	Königshain	125	68	57	467	251
14 2 84 160	Krauschwitz	950	695	255	1 298	728
14 2 84 170	Kreba-Neudorf	219	118	101	343	200
14 2 84 230	Markersdorf	1 071	729	342	1 599	808
14 2 84 240	Mücka	198	77	121	373	230
14 2 84 265	Neißeau	233	140	93	624	318
14 2 84 280	Niesky, Stadt	3 854	1 733	2 121	3 452	1 797
14 2 84 300	Quitzdorf am See	156	100	56	407	228
14 2 84 310	Reichenbach/O.L., Stadt	948	381	567	1 263	661
14 2 84 330	Rietschen	485	234	251	868	461
14 2 84 350	Rothenburg/O.L., Stadt	1 628	706	922	1 813	950
14 2 84 360	Schleife	701	484	217	1 050	573
14 2 84 370	Schöpstal	486	307	179	1 008	502
14 2 84 380	Sohland a. Rotstein	123	71	52	442	218
14 2 84 400	Trebendorf	70	41	29	413	227
14 2 84 420	Uhyst	162	97	65	390	216
14 2 84 430	Vierkirchen	263	185	78	634	355
14 2 84 440	Waldhufen	468	267	201	906	500
14 2 84 460	Weißkeißel	383	273	110	541	310
14 2 84 470	Weißwasser/O.L., Stadt	5 071	2 026	3 045	6 152	3 348
14 2 85	Landkreis Riesa-Großenhain	33 590	18 180	15 410	38 011	20 402
14 2 85 050	Ebersbach	834	487	347	1 830	990
14 2 85 070	Glaubitz	874	671	203	727	391
14 2 85 090	Gröditz, Stadt	2 745	1 452	1 293	2 302	1 315
14 2 85 100	Großenhain, Stadt	5 879	2 885	2 994	5 050	2 578
14 2 85 130	Lampertswalde	1 513	947	566	813	444
14 2 85 160	Hirschstein	292	158	134	875	494
14 2 85 180	Nauwalde	151	112	39	409	235
14 2 85 190	Nünchritz	1 822	979	843	2 434	1 283
14 2 85 220	Priestewitz	717	492	225	1 326	710
14 2 85 250	Riesa, Stadt	12 028	5 794	6 234	10 806	5 655
14 2 85 270	Röderaue	375	159	216	1 183	688

Regierungsbezirk Dresden

		Arbeitslose im Jahresdurchschnitt 2005				Schlüssel- nummer
		und zwar				
weiblich	insgesamt	weiblich	Ausländer	im Alter von unter 25 Jahren	im Alter von 55 Jahren u. mehr	
63	64	65	66	67	68	
5 532	2 059	986	35	343	291	14 2 80 310
1 461	665	318	8	109	86	14 2 80 320
738	484	230	5	70	62	14 2 80 400
1 791	729	358	9	121	99	14 2 80 440
14 162	10 796	5 556	213	1 129	1 374	14 2 84
550	416	210	12	34	60	14 2 84 010
457	303	169	.	25	55	14 2 84 020
317	174	90	.	19	23	14 2 84 040
215	104	61	.	12	10	14 2 84 060
204	146	71	-	19	13	14 2 84 090
306	232	128	.	30	28	14 2 84 106
332	199	91	-	22	27	14 2 84 110
198	141	68	.	21	13	14 2 84 130
421	285	141	.	34	35	14 2 84 140
216	101	48	-	14	9	14 2 84 150
570	369	201	.	35	53	14 2 84 160
143	107	56	-	13	15	14 2 84 170
791	382	177	.	43	38	14 2 84 230
143	135	69	-	19	18	14 2 84 240
306	191	89	.	18	21	14 2 84 265
1 655	1 188	608	17	141	149	14 2 84 280
179	146	84	.	16	27	14 2 84 300
602	482	241	7	61	60	14 2 84 310
407	314	157	-	32	34	14 2 84 330
863	612	290	28	71	64	14 2 84 350
477	266	130	.	29	36	14 2 84 360
506	212	93	.	31	30	14 2 84 370
224	123	54	.	19	18	14 2 84 380
186	106	51	-	9	20	14 2 84 400
174	107	57	.	7	17	14 2 84 420
279	182	98	.	21	25	14 2 84 430
406	336	177	.	37	28	14 2 84 440
231	168	95	-	14	19	14 2 84 460
2 804	3 270	1 754	133	285	430	14 2 84 470
17 609	11 908	6 025	192	1 402	1 245	14 2 85
840	345	168	3	52	30	14 2 85 050
336	143	77	-	17	21	14 2 85 070
987	1 102	619	40	120	89	14 2 85 090
2 472	1 886	922	38	228	179	14 2 85 100
369	160	77	-	25	14	14 2 85 130
381	214	116	.	23	28	14 2 85 160
174	114	56	.	13	9	14 2 85 180
1 151	570	300	4	70	77	14 2 85 190
616	293	135	.	44	31	14 2 85 220
5 151	4 222	2 104	92	436	490	14 2 85 250
495	325	172	.	42	32	14 2 85 270

Regierungsbezirk Dresden

Schlüssel- nummer	Kreisfreie Stadt Landkreis Gemeinde	Bodenfläche am 31.12.2005 nach Art der tatsächlichen Nutzung in ha		
		insgesamt	Siedlungs- und Verkehrsfläche	
			zusammen	Gebäude- und Freifläche
		69	70	71
Noch: Landkreis Meißen				
14 2 80 310	Radebeul, Stadt	2 606	1 132	793
14 2 80 320	Radeburg, Stadt	5 400	600	326
14 2 80 400	Triebischtal	4 991	398	203
14 2 80 440	Weinböhla	1 901	355	215
14 2 84	Niederschlesischer Oberlausitzkreis	134 029	11 532	5 578
14 2 84 010	Bad Muskau, Stadt	1 535	357	113
14 2 84 020	Boxberg	11 914	1 296	542
14 2 84 040	Gablenz	1 465	147	84
14 2 84 060	Groß Düben	1 456	148	79
14 2 84 090	Hähnichen	4 960	299	122
14 2 84 106	Hohendubrau	4 542	298	141
14 2 84 110	Horka	4 079	349	150
14 2 84 130	Klitten	5 420	279	96
14 2 84 140	Kodersdorf	4 227	432	244
14 2 84 150	Königshain	1 952	134	73
14 2 84 160	Krauschwitz	10 662	508	240
14 2 84 170	Kreba-Neudorf	3 162	196	82
14 2 84 230	Markersdorf	6 239	534	325
14 2 84 240	Mücka	2 431	177	80
14 2 84 265	Neißeau	4 729	320	174
14 2 84 280	Niesky, Stadt	5 361	765	489
14 2 84 300	Quitzdorf am See	3 620	264	136
14 2 84 310	Reichenbach/O.L., Stadt	4 279	388	225
14 2 84 330	Rietschen	7 275	459	227
14 2 84 350	Rothenburg/O.L., Stadt	7 228	873	407
14 2 84 360	Schleife	4 187	399	227
14 2 84 370	Schöpstal	2 962	321	175
14 2 84 380	Sohland a. Rotstein	1 980	139	80
14 2 84 400	Trebendorf	3 195	225	82
14 2 84 420	Uhyst	4 367	206	72
14 2 84 430	Vierkirchen	3 534	309	154
14 2 84 440	Waldhufen	5 865	394	179
14 2 84 460	Weißkeißel	5 042	231	89
14 2 84 470	Weißwasser/O.L., Stadt	6 360	1 086	493
14 2 85	Landkreis Riesa-Großenhain	82 054	7 556	3 965
14 2 85 050	Ebersbach	8 418	444	250
14 2 85 070	Glaubitz	1 397	138	82
14 2 85 090	Gröditz, Stadt	843	329	230
14 2 85 100	Großenhain, Stadt	4 397	937	471
14 2 85 130	Lampertswalde	2 906	254	145
14 2 85 160	Hirschstein	3 446	207	102
14 2 85 180	Nauwalde	2 035	97	45
14 2 85 190	Nünchritz	3 111	359	213
14 2 85 220	Priestewitz	6 120	386	175
14 2 85 250	Riesa, Stadt	5 884	1 347	794
14 2 85 270	Röderaue	2 894	206	92

Regierungsbezirk Dresden

Bodenfläche am 31.12.2005 nach Art der tatsächlichen Nutzung in ha					Schlüsselnummer
Siedlungs- und Verkehrsfläche					
Betriebsfläche (ohne Abbau- land)	Erholungsfläche	Friedhofsfläche	Verkehrsfläche	darunter Straße, Weg, Platz	
72	73	74	75	76	
2	69	9	258	191	14 2 80 310
5	55	4	210	201	14 2 80 320
0	12	2	181	153	14 2 80 400
1	22	2	114	90	14 2 80 440
543	752	59	4 600	3 798	14 2 84
1	167	4	73	70	14 2 84 010
290	88	3	373	246	14 2 84 020
-	11	2	49	48	14 2 84 040
1	15	1	51	44	14 2 84 060
0	11	2	164	145	14 2 84 090
2	7	1	148	146	14 2 84 106
3	20	2	175	113	14 2 84 110
2	2	1	178	156	14 2 84 130
1	10	0	177	160	14 2 84 140
1	6	0	53	48	14 2 84 150
8	19	3	238	227	14 2 84 160
1	4	1	109	100	14 2 84 170
5	17	2	184	166	14 2 84 230
0	6	1	91	85	14 2 84 240
1	12	2	130	115	14 2 84 265
3	26	8	238	215	14 2 84 280
1	26	1	99	88	14 2 84 300
0	16	2	145	131	14 2 84 310
6	16	2	208	184	14 2 84 330
8	41	3	414	209	14 2 84 350
1	11	2	159	115	14 2 84 360
2	11	1	132	119	14 2 84 370
-	2	1	56	49	14 2 84 380
33	4	1	104	82	14 2 84 400
-	9	0	124	102	14 2 84 420
2	9	1	144	141	14 2 84 430
3	38	1	174	174	14 2 84 440
-	4	2	137	113	14 2 84 460
169	143	7	273	206	14 2 84 470
97	371	41	3 080	2 384	14 2 85
3	13	2	176	176	14 2 85 050
0	8	1	48	46	14 2 85 070
16	20	2	60	46	14 2 85 090
10	65	5	385	161	14 2 85 100
10	6	1	93	74	14 2 85 130
1	5	1	97	90	14 2 85 160
-	1	1	50	50	14 2 85 180
1	16	1	128	110	14 2 85 190
2	6	2	201	151	14 2 85 220
10	92	9	443	257	14 2 85 250
1	12	2	99	85	14 2 85 270

Regierungsbezirk Dresden

Schlüssel- nummer	Kreisfreie Stadt Landkreis Gemeinde	Verarbeitendes Gewerbe sowie Bergbau und Gewinnung			
		Betriebe	tätige Personen	darunter Arbeiter	geleistete
					Arbeitsstunden
		77	78	79	1 000 h
Noch: Landkreis Meißen					
14 2 80 310	Radebeul, Stadt	20	3 347	2 280	5 898
14 2 80 320	Radeburg, Stadt	11	826	561	1 417
14 2 80 400	Triebischtal	3	62	51	96
14 2 80 440	Weinböhla	2	.	.	.
14 2 84	Niederschlesischer Oberlausitzkreis	58	4 674	3 435	7 531
14 2 84 010	Bad Muskau, Stadt	3	71	46	120
14 2 84 020	Boxberg	8	1 427	975	2 113
14 2 84 040	Gablenz	-	-	-	-
14 2 84 060	Groß Düben	-	-	-	-
14 2 84 090	Hähnichen	-	-	-	-
14 2 84 106	Hohendubrau	2	.	.	.
14 2 84 110	Horka	-	-	-	-
14 2 84 130	Klitten	-	-	-	-
14 2 84 140	Kodersdorf	1	.	.	.
14 2 84 150	Königshain	-	-	-	-
14 2 84 160	Krauschwitz	4	387	306	665
14 2 84 170	Kreba-Neudorf	1	.	.	.
14 2 84 230	Markersdorf	4	276	210	417
14 2 84 240	Mücka	-	-	-	-
14 2 84 265	Neißeau	1	.	.	.
14 2 84 280	Niesky, Stadt	8	609	437	925
14 2 84 300	Quitzdorf am See	3	28	21	47
14 2 84 310	Reichenbach/O.L., Stadt	1	.	.	.
14 2 84 330	Rietschen	1	.	.	.
14 2 84 350	Rothenburg/O.L., Stadt	5	292	182	483
14 2 84 360	Schleife	1	.	.	.
14 2 84 370	Schöpstal	2	.	.	.
14 2 84 380	Sohland a. Rotstein	-	-	-	-
14 2 84 400	Trebendorf	1	.	.	.
14 2 84 420	Uhyst	-	-	-	-
14 2 84 430	Vierkirchen	2	.	.	.
14 2 84 440	Waldhufen	2	.	.	.
14 2 84 460	Weißkeißel	-	-	-	-
14 2 84 470	Weißwasser/O.L., Stadt	9	763	629	1 332
14 2 85	Landkreis Riesa-Großenhain	76	7 242	5 323	12 885
14 2 85 050	Ebersbach	1	.	.	.
14 2 85 070	Glaubitz	5	362	306	668
14 2 85 090	Gröditz, Stadt	8	1 057	855	1 689
14 2 85 100	Großenhain, Stadt	16	770	592	1 441
14 2 85 130	Lampertswalde	3	652	480	1 418
14 2 85 160	Hirschstein	-	-	-	-
14 2 85 180	Nauwalde	-	-	-	-
14 2 85 190	Nünchritz	3	949	576	1 617
14 2 85 220	Priestewitz	1	.	.	.
14 2 85 250	Riesa, Stadt	20	2 305	1 724	4 120
14 2 85 270	Röderaue	1	.	.	.

Regierungsbezirk Dresden

von Steinen und Erden 2005				Investitionen im Verarbeitenden Gewerbe 2004			Schlüsselnummer
Bruttolohnsumme	Bruttogehaltsumme	Gesamtumsatz	darunter Auslandsumsatz	Betriebe mit Investitionen	Bruttoanlageinvestitionen		
					insgesamt	je Beschäftigten	
1 000 €	1 000 €	1 000 €			1 000 €	€	
81	82	83	84	85	86	87	
73 794	51 692	850 941	608 465	17	.	.	14 2 80 310
9 483	9 041	83 763	7 674	10	.	.	14 2 80 320
1 121	237	6 539	-	2	.	.	14 2 80 400
.	.	.	.	-	-	-	14 2 80 440
81 233	45 792	695 851	91 024	43	63 522	14 208	14 2 84
975	920	8 367	3 105	2	.	.	14 2 84 010
32 787	22 482	214 252	1 113	5	.	.	14 2 84 020
-	-	-	-	-	-	-	14 2 84 040
-	-	-	-	-	-	-	14 2 84 060
-	-	-	-	-	-	-	14 2 84 090
.	.	.	.	1	.	.	14 2 84 106
-	-	-	-	-	-	-	14 2 84 110
-	-	-	-	-	-	-	14 2 84 130
.	.	.	.	-	-	-	14 2 84 140
-	-	-	-	-	-	-	14 2 84 150
6 728	2 782	38 396	6 374	4	.	.	14 2 84 160
.	.	.	.	1	.	.	14 2 84 170
3 779	1 826	31 096	5 021	4	.	.	14 2 84 230
-	-	-	-	-	-	-	14 2 84 240
.	.	.	.	1	.	.	14 2 84 265
9 201	6 134	98 510	10 463	7	.	.	14 2 84 280
408	241	4 480	-	-	-	-	14 2 84 300
.	.	.	.	1	.	.	14 2 84 310
.	.	.	.	-	-	-	14 2 84 330
3 729	2 136	32 496	7 214	4	.	.	14 2 84 350
.	.	.	.	-	-	-	14 2 84 360
.	.	.	.	-	-	-	14 2 84 370
-	-	-	-	-	-	-	14 2 84 380
.	.	.	.	1	.	.	14 2 84 400
-	-	-	-	-	-	-	14 2 84 420
.	.	.	.	2	.	.	14 2 84 430
.	.	.	.	2	.	.	14 2 84 440
-	-	-	-	-	-	-	14 2 84 460
10 681	4 352	119 029	22 961	8	.	.	14 2 84 470
120 427	72 749	2 127 092	622 597	58	128 002	17 363	14 2 85
.	.	.	.	-	-	-	14 2 85 050
6 696	1 798	63 304	4 862	5	.	.	14 2 85 070
18 677	9 561	263 771	36 900	6	.	.	14 2 85 090
9 704	4 832	76 756	5 114	12	.	.	14 2 85 100
11 381	6 699	548 574	193 696	2	.	.	14 2 85 130
-	-	-	-	-	-	-	14 2 85 160
-	-	-	-	-	-	-	14 2 85 180
17 302	15 986	209 233	158 172	2	.	.	14 2 85 190
.	.	.	.	1	.	.	14 2 85 220
38 529	19 927	736 571	119 457	19	.	.	14 2 85 250
.	.	.	.	-	-	-	14 2 85 270

Regierungsbezirk Dresden

Schlüssel- nummer	Kreisfreie Stadt Landkreis Gemeinde	Bauhauptgewerbe		
		Juni 2005 (Totalerhebung)		
		Betriebe	tätige Personen	Gesamtumsatz 2004 in 1 000 €
		88	89	90
Noch: Landkreis Meißen				
14 2 80 310	Radebeul, Stadt	53	416	29 225
14 2 80 320	Radeburg, Stadt	17	211	31 953
14 2 80 400	Triebischtal	8	15	809
14 2 80 440	Weinböhla	17	61	2 582
14 2 84	Niederschlesischer Oberlausitzkreis	154	1 482	107 914
14 2 84 010	Bad Muskau, Stadt	3	16	299
14 2 84 020	Boxberg	8	123	10 467
14 2 84 040	Gablenz	2	.	.
14 2 84 060	Groß Düben	4	20	1 208
14 2 84 090	Hähnichen	1	.	.
14 2 84 106	Hohendubrau	1	.	.
14 2 84 110	Horka	4	29	1 611
14 2 84 130	Klitten	2	.	.
14 2 84 140	Kodersdorf	7	57	4 159
14 2 84 150	Königshain	3	22	1 124
14 2 84 160	Krauschwitz	9	163	11 510
14 2 84 170	Kreba-Neudorf	2	.	.
14 2 84 230	Markersdorf	12	105	6 953
14 2 84 240	Mücka	3	11	729
14 2 84 265	Neißeau	4	17	761
14 2 84 280	Niesky, Stadt	18	359	30 023
14 2 84 300	Quitzdorf am See	2	.	.
14 2 84 310	Reichenbach/O.L., Stadt	8	50	2 890
14 2 84 330	Rietschen	9	58	3 844
14 2 84 350	Rothenburg/O.L., Stadt	7	60	5 003
14 2 84 360	Schleife	6	27	1 385
14 2 84 370	Schöpstal	5	8	282
14 2 84 380	Sohland a. Rotstein	5	25	2 231
14 2 84 400	Trebendorf	-	-	-
14 2 84 420	Uhyst	2	.	.
14 2 84 430	Vierkirchen	2	.	.
14 2 84 440	Waldhufen	5	27	4 951
14 2 84 460	Weißkeißel	5	40	2 473
14 2 84 470	Weißwasser/O.L., Stadt	15	146	10 816
14 2 85	Landkreis Riesa-Großenhain	133	1 890	180 960
14 2 85 050	Ebersbach	7	50	3 387
14 2 85 070	Glaubitz	6	206	19 484
14 2 85 090	Gröditz, Stadt	6	217	26 705
14 2 85 100	Großenhain, Stadt	16	365	24 313
14 2 85 130	Lampertswalde	4	76	7 682
14 2 85 160	Hirschstein	1	.	.
14 2 85 180	Nauwalde	3	27	1 529
14 2 85 190	Nünchritz	3	8	448
14 2 85 220	Priestewitz	5	20	873
14 2 85 250	Riesa, Stadt	31	325	43 041
14 2 85 270	Röderaue	4	18	998

Regierungsbezirk Dresden

Ausbaugewerbe			Baugenehmigungen 2005				Schlüsselnummer
Juni 2005 (Jährliche Erhebung)			Errichtung neuer Gebäude				
Betriebe	tätige Personen	Gesamtumsatz 2004 in 1 000 €	Wohngebäude	darunter mit		Nichtwohngebäude	
				1 Wohnung	2 Wohnungen		
91	92	93	94	95	96	97	
8	101	10 798	54	49	2	7	14 2 80 310
5	81	4 900	14	12	2	6	14 2 80 320
1	.	.	3	3	-	1	14 2 80 400
-	-	-	25	21	4	4	14 2 80 440
19	415	30 612	89	83	4	34	14 2 84
-	-	-	5	5	-	1	14 2 84 010
1	.	.	6	5	1	2	14 2 84 020
2	.	.	5	5	-	-	14 2 84 040
-	-	-	2	2	-	-	14 2 84 060
-	-	-	1	1	-	-	14 2 84 090
-	-	-	7	7	-	1	14 2 84 106
-	-	-	2	2	-	-	14 2 84 110
1	.	.	1	1	-	1	14 2 84 130
-	-	-	1	1	-	2	14 2 84 140
-	-	-	2	2	-	-	14 2 84 150
2	.	.	1	1	-	2	14 2 84 160
-	-	-	1	1	-	-	14 2 84 170
2	.	.	8	6	1	4	14 2 84 230
-	-	-	-	-	-	-	14 2 84 240
-	-	-	1	1	-	-	14 2 84 265
3	72	7 552	9	9	-	3	14 2 84 280
-	-	-	3	3	-	1	14 2 84 300
-	-	-	4	4	-	1	14 2 84 310
-	-	-	2	2	-	2	14 2 84 330
-	-	-	-	-	-	4	14 2 84 350
1	.	.	2	2	-	3	14 2 84 360
-	-	-	-	-	-	-	14 2 84 370
-	-	-	2	1	1	-	14 2 84 380
-	-	-	-	-	-	-	14 2 84 400
1	.	.	-	-	-	-	14 2 84 420
-	-	-	1	1	-	1	14 2 84 430
1	.	.	3	3	-	-	14 2 84 440
-	-	-	1	1	-	1	14 2 84 460
5	129	7 571	19	17	1	5	14 2 84 470
50	1 131	86 180	114	106	4	44	14 2 85
3	38	1 969	8	7	1	1	14 2 85 050
2	.	.	2	2	-	1	14 2 85 070
5	147	14 065	3	2	1	4	14 2 85 090
10	332	19 380	6	6	-	8	14 2 85 100
-	-	-	1	1	-	5	14 2 85 130
-	-	-	1	-	1	4	14 2 85 160
-	-	-	2	2	-	-	14 2 85 180
1	.	.	12	11	1	2	14 2 85 190
2	.	.	7	7	-	-	14 2 85 220
19	331	33 143	17	15	-	6	14 2 85 250
1	.	.	4	4	-	3	14 2 85 270

Regierungsbezirk Dresden

Schlüsselnummer	Kreisfreie Stadt Landkreis Gemeinde	Baugenehmigungen 2005					Wohnfläche in m ²
		Wohnungen in Wohn- und Nichtwohnggeb.	davon mit ... Räumen				
			1 und 2	3	4	5 und mehr	
		98	99	100	101	102	103
Noch: Landkreis Meißen							
14 2 80 310	Radebeul, Stadt	98	10	-7	10	85	13 817
14 2 80 320	Radeburg, Stadt	17	-2	-2	2	19	1 656
14 2 80 400	Triebischtal	3	-	-	-2	5	559
14 2 80 440	Weinböhla	30	3	-	4	23	3 945
14 2 84	Niederschlesischer Oberlausitzkreis	116	-	1	19	96	14 819
14 2 84 010	Bad Muskau, Stadt	7	-	-	-	7	1 004
14 2 84 020	Boxberg	7	2	1	-	4	728
14 2 84 040	Gablenz	6	-3	2	3	4	913
14 2 84 060	Groß Düben	2	-	-	-	2	238
14 2 84 090	Hähnichen	1	-	-1	-	2	183
14 2 84 106	Hohendubrau	8	-	-	-	8	1 162
14 2 84 110	Horka	2	-	1	-	1	220
14 2 84 130	Klitten	1	-	-1	-	2	186
14 2 84 140	Kodersdorf	1	-	-	1	-	92
14 2 84 150	Königshain	2	-	-	-	2	272
14 2 84 160	Krauschwitz	3	-	1	1	1	376
14 2 84 170	Kreba-Neudorf	1	-1	-	-	2	185
14 2 84 230	Markersdorf	12	-	1	-	11	1 680
14 2 84 240	Mücka	-	-	-	-1	1	90
14 2 84 265	Neißeau	2	-	-	-	2	255
14 2 84 280	Niesky, Stadt	9	-	-1	-	10	1 325
14 2 84 300	Quitzdorf am See	3	-	1	-	2	308
14 2 84 310	Reichenbach/O.L., Stadt	4	-	-1	-	5	472
14 2 84 330	Rietschen	2	-	-	1	1	161
14 2 84 350	Rothenburg/O.L., Stadt	-	-	-	-	-	-
14 2 84 360	Schleife	9	1	-1	4	5	932
14 2 84 370	Schöpstal	1	-	-	-1	2	170
14 2 84 380	Sohland a. Rotstein	3	-	-	1	2	318
14 2 84 400	Trebendorf	-	-	-	-	-	20
14 2 84 420	Uhyst	-	-	-	-	-	-
14 2 84 430	Vierkirchen	2	-	-	1	1	156
14 2 84 440	Waldhufen	3	-	-1	-2	6	612
14 2 84 460	Weißkeißel	1	-	-	-	1	104
14 2 84 470	Weißwasser/O.L., Stadt	24	1	-	11	12	2 657
14 2 85	Landkreis Riesa-Großenhain	253	37	11	48	157	30 503
14 2 85 050	Ebersbach	9	-	-	1	8	1 509
14 2 85 070	Glaubitz	7	2	3	1	1	515
14 2 85 090	Gröditz, Stadt	10	-	-	3	7	1 225
14 2 85 100	Großenhain, Stadt	8	-	-2	-	10	1 215
14 2 85 130	Lampertswalde	3	-	-	-	3	388
14 2 85 160	Hirschstein	4	1	1	-	2	338
14 2 85 180	Nauwalde	2	-	-	-	2	217
14 2 85 190	Nünchritz	22	1	3	3	15	2 278
14 2 85 220	Priestewitz	10	-2	-	2	10	1 502
14 2 85 250	Riesa, Stadt	83	30	1	27	25	8 023
14 2 85 270	Röderaue	6	-	-1	2	5	826

Regierungsbezirk Dresden

Baufertigstellungen 2005									Schlüsselnummer
Errichtung neuer Gebäude			Wohnungen in Wohn- und Nichtwohngeb.	davon mit ... Räumen				Wohnfläche in m ²	
Wohngebäude	dar. mit 1 und 2 Wohnungen	Nichtwohngebäude		1 und 2	3	4	5 und mehr		
104	105	106	107	108	109	110	111	112	
70	67	6	106	-8	2	17	95	15 468	14 2 80 310
17	17	4	24	-	2	4	18	3 419	14 2 80 320
7	7	2	11	-	2	3	6	1 242	14 2 80 400
30	30	2	35	2	2	2	29	4 526	14 2 80 440
66	66	29	90	-3	9	22	62	10 820	14 2 84
5	5	2	6	-	-	-	6	840	14 2 84 010
7	7	-	8	-	1	2	5	829	14 2 84 020
2	2	-	2	-3	2	3	-	343	14 2 84 040
4	4	-	4	-	1	-	3	436	14 2 84 060
-	-	1	-	-	-1	-	1	70	14 2 84 090
2	2	1	3	-	-	-	3	336	14 2 84 106
2	2	2	2	-	-	-	2	259	14 2 84 110
-	-	3	-	-	-	-	-	8	14 2 84 130
2	2	-	2	-	-	1	1	199	14 2 84 140
1	1	-	3	-	-	-	3	580	14 2 84 150
3	3	3	4	-1	1	1	3	503	14 2 84 160
2	2	-	2	-	-	1	1	230	14 2 84 170
2	2	-	2	-	-	-	2	247	14 2 84 230
-	-	-	1	-	-	-	1	123	14 2 84 240
2	2	-	3	-	-1	1	3	557	14 2 84 265
4	4	2	5	-	-1	-	6	596	14 2 84 280
1	1	-	1	-	-	1	-	113	14 2 84 300
1	1	3	3	-	1	-	2	382	14 2 84 310
3	3	2	3	-	1	-	2	263	14 2 84 330
2	2	1	2	-	-	-	2	240	14 2 84 350
-	-	1	5	-	-	3	2	382	14 2 84 360
-	-	-	-	-	-	-	-	28	14 2 84 370
2	2	1	2	-	-	-	2	265	14 2 84 380
1	1	-	2	-	1	1	-	136	14 2 84 400
-	-	-	-	-	-	-	-	-	14 2 84 420
-	-	-	2	1	1	-	-	201	14 2 84 430
1	1	1	2	-	-1	1	2	308	14 2 84 440
3	3	-	3	-	-	-	3	342	14 2 84 460
14	14	6	18	-	4	7	7	2 004	14 2 84 470
127	126	47	232	38	2	38	154	28 239	14 2 85
12	12	2	13	-	-	3	10	1 742	14 2 85 050
3	3	2	8	2	2	1	3	665	14 2 85 070
-	-	2	5	-	-	2	3	547	14 2 85 090
10	10	8	13	1	-1	1	12	1 878	14 2 85 100
4	4	3	5	-	-	-	5	742	14 2 85 130
-	-	4	1	1	-	-2	2	152	14 2 85 160
2	2	-	3	-	-	-	3	367	14 2 85 180
6	6	4	12	2	-	5	5	1 490	14 2 85 190
10	10	1	10	-	-3	-	13	1 788	14 2 85 220
19	19	10	73	30	1	20	22	6 992	14 2 85 250
11	11	2	14	-	-	1	13	1 805	14 2 85 270

Regierungsbezirk Dresden

Schlüssel- nummer	Kreisfreie Stadt Landkreis Gemeinde	Fortschreibung des Gebäude- und Wohnungsbestandes				
		Bestand an Wohnge- bäuden	darunter mit 1 oder 2 Wohnungen	Bestand an Wohnungen in		
				insge- samt	davon mit ... Räumen	
					1	2
		113	114	115	116	117
Noch: Landkreis Meißen						
14 2 80 310	Radebeul, Stadt	6 323	4 559	16 141	142	902
14 2 80 320	Radeburg, Stadt	1 694	1 452	3 440	55	165
14 2 80 400	Triebischtal	1 248	1 104	2 087	8	56
14 2 80 440	Weinböhla	2 464	2 245	4 160	13	226
14 2 84	Niederschlesischer Oberlausitzkreis	24 104	21 223	46 021	169	2 060
14 2 84 010	Bad Muskau, Stadt	934	772	1 943	20	118
14 2 84 020	Boxberg	752	622	1 478	-	-
14 2 84 040	Gablenz	581	569	790	15	22
14 2 84 060	Groß Düben	355	350	468	-	12
14 2 84 090	Hähnichen	501	485	659	-	21
14 2 84 106	Hohendubrau	686	662	933	2	26
14 2 84 110	Horka	705	679	943	2	30
14 2 84 130	Klitten	455	442	608	4	21
14 2 84 140	Kodersdorf	813	755	1 269	7	40
14 2 84 150	Königshain	401	371	556	1	18
14 2 84 160	Krauschwitz	1 122	1 054	1 733	8	72
14 2 84 170	Kreba-Neudorf	383	371	488	-	11
14 2 84 230	Markersdorf	1 248	1 189	1 711	3	65
14 2 84 240	Mücka	389	373	548	-	15
14 2 84 265	Neißeau	633	600	872	-	28
14 2 84 280	Niesky, Stadt	2 617	2 220	5 447	44	251
14 2 84 300	Quitzdorf am See	498	485	671	5	22
14 2 84 310	Reichenbach/O.L., Stadt	1 108	962	2 045	7	123
14 2 84 330	Rietschen	942	861	1 467	9	46
14 2 84 350	Rothenburg/O.L., Stadt	1 482	1 318	2 697	9	116
14 2 84 360	Schleife	798	755	1 254	3	28
14 2 84 370	Schöpstal	790	747	1 093	10	36
14 2 84 380	Sohland a. Rotstein	441	420	591	2	22
14 2 84 400	Trebendorf	312	309	411	-	8
14 2 84 420	Uhyst	350	329	536	-	14
14 2 84 430	Vierkirchen	640	619	810	2	28
14 2 84 440	Waldhufen	906	865	1 259	9	49
14 2 84 460	Weißkeißel	471	457	635	-	15
14 2 84 470	Weißwasser/O.L., Stadt	2 791	1 582	12 106	7	803
14 2 85	Landkreis Riesa-Großenhain	24 019	19 511	58 018	382	3 253
14 2 85 050	Ebersbach	1 386	1 319	1 967	5	54
14 2 85 070	Glaubitz	602	572	852	3	15
14 2 85 090	Gröditz, Stadt	1 127	747	4 247	3	436
14 2 85 100	Großenhain, Stadt	3 017	2 138	9 068	40	720
14 2 85 130	Lampertswalde	560	533	812	12	18
14 2 85 160	Hirschstein	698	649	1 079	13	37
14 2 85 180	Nauwalde	331	325	486	2	10
14 2 85 190	Nünchritz	1 568	1 375	3 300	30	205
14 2 85 220	Priestewitz	1 004	932	1 520	3	43
14 2 85 250	Riesa, Stadt	5 121	3 135	20 342	204	1 196
14 2 85 270	Röderaue	924	781	1 664	-	12

Regierungsbezirk Dresden

am 31. Dezember 2005								Schlüssel- nummer
Wohn- und Nichtwohngebäuden							Wohnungen je 1 000 Einwohner	
davon mit ... Räumen						Wohnfläche in 1 000 m ²		
3	4	5	6	7 und mehr	darin Räume		124	
118	119	120	121	122	123	124	125	
4 529	5 455	3 063	1 212	838	6 493	12 220	487	14 2 80 310
696	1 204	694	358	268	2 079	2 654	435	14 2 80 320
424	652	487	273	187	1 422	1 663	449	14 2 80 400
859	1 281	891	575	315	2 423	3 332	403	14 2 80 440
7 697	17 077	9 645	5 648	3 725	28 244	36 138		14 2 84
							476	
467	649	379	191	119	903	1 515	472	14 2 84 010
143	735	278	165	157	1 211	1 143	488	14 2 84 020
147	200	190	140	76	578	702	419	14 2 84 040
58	125	93	91	89	686	458	356	14 2 84 060
96	169	170	123	80	595	575	439	14 2 84 090
122	251	242	150	140	1 079	826	412	14 2 84 106
134	242	250	186	99	739	831	468	14 2 84 110
94	158	121	102	108	822	537	411	14 2 84 130
206	335	316	217	148	1 117	1 092	479	14 2 84 140
76	120	156	115	70	530	493	432	14 2 84 150
295	516	415	232	195	1 489	1 471	438	14 2 84 160
75	144	103	100	55	414	417	470	14 2 84 170
269	380	419	345	230	1 757	1 594	395	14 2 84 230
90	148	145	83	67	496	470	439	14 2 84 240
143	230	239	146	86	637	747	444	14 2 84 265
1 104	2 036	1 050	632	330	2 483	4 045	496	14 2 84 280
106	182	152	130	74	559	564	440	14 2 84 300
398	712	430	227	148	1 105	1 603	472	14 2 84 310
316	439	321	198	138	1 023	1 207	484	14 2 84 330
474	888	648	359	203	1 554	2 172	464	14 2 84 350
217	343	308	200	155	1 194	1 084	430	14 2 84 360
134	282	290	223	118	882	1 002	400	14 2 84 370
91	156	145	95	80	608	531	420	14 2 84 380
47	100	101	76	79	594	392	381	14 2 84 400
97	175	106	80	64	471	452	479	14 2 84 420
109	186	220	169	96	716	717	406	14 2 84 430
188	309	310	229	165	1 261	1 106	448	14 2 84 440
96	207	151	105	61	466	561	435	14 2 84 460
1 905	6 660	1 897	539	295	2 275	7 832	563	14 2 84 470
14 183	20 131	11 438	5 083	3 548	27 315	42 080	506	14 2 85
251	527	500	330	300	2 343	1 811	399	14 2 85 050
176	201	230	137	90	679	719	406	14 2 85 070
847	1 698	892	252	119	896	2 715	539	14 2 85 090
2 209	3 187	1 913	564	435	3 445	6 204	555	14 2 85 100
112	211	212	144	103	825	734	402	14 2 85 130
146	306	309	158	110	854	893	443	14 2 85 160
87	145	129	65	48	372	414	435	14 2 85 180
831	1 001	659	332	242	1 820	2 435	495	14 2 85 190
288	359	394	226	207	1 611	1 348	427	14 2 85 220
6 702	8 105	2 741	902	492	3 683	13 148	556	14 2 85 250
214	613	446	247	132	1 011	1 252	501	14 2 85 270

Regierungsbezirk Dresden

Schlüsselnummer	Kreisfreie Stadt Landkreis Gemeinde	Tourismus 2005				Straßenverkehrsunfälle insgesamt (ohne sonst.)
		geöffnete Beherbergungsstätten	angebotene Gästebetten	Ankünfte	Übernachtungen	
		126	127	128	129	130
Noch: Landkreis Meißen						
14 2 80 310	Radebeul, Stadt	18	1 349	71 420	204 252	140
14 2 80 320	Radeburg, Stadt	7	270	6 870	39 738	61
14 2 80 400	Triebischtal	3	34	424	736	55
14 2 80 440	Weinböhla	6	559	19 741	92 037	44
14 2 84	Niederschlesischer Oberlausitzkreis	60	2 531	77 674	205 579	501
14 2 84 010	Bad Muskau, Stadt	4	110	6 904	15 786	27
14 2 84 020	Boxberg	1	.	.	.	24
14 2 84 040	Gablenz	2	.	.	.	5
14 2 84 060	Groß Düben	3	70	949	2 853	6
14 2 84 090	Hähnichen	3	79	1 731	4 911	4
14 2 84 106	Hohendubrau	-	-	-	-	14
14 2 84 110	Horka	-	-	-	-	12
14 2 84 130	Klitten	-	-	-	-	7
14 2 84 140	Kodersdorf	1	.	.	.	14
14 2 84 150	Königshain	2	.	.	.	4
14 2 84 160	Krauschwitz	2	.	.	.	30
14 2 84 170	Kreba-Neudorf	-	-	-	-	-
14 2 84 230	Markersdorf	7	281	14 094	30 263	35
14 2 84 240	Mücka	-	-	-	-	6
14 2 84 265	Neißeau	-	-	.	.	8
14 2 84 280	Niesky, Stadt	4	154	5 753	15 217	48
14 2 84 300	Quitzdorf am See	4	484	7 815	21 854	9
14 2 84 310	Reichenbach/O.L., Stadt	2	.	.	.	23
14 2 84 330	Rietschen	1	.	.	.	14
14 2 84 350	Rothenburg/O.L., Stadt	3	101	1 896	19 626	25
14 2 84 360	Schleife	2	.	.	.	9
14 2 84 370	Schöpstal	4	102	4 430	9 782	18
14 2 84 380	Sohland a. Rotstein	2	.	.	.	9
14 2 84 400	Trebendorf	-	-	-	-	4
14 2 84 420	Uhyst	3	38	1 046	1 904	5
14 2 84 430	Vierkirchen	1	.	.	.	11
14 2 84 440	Waldhufen	3	178	1 245	5 214	11
14 2 84 460	Weißkeißel	1	.	.	.	18
14 2 84 470	Weißwasser/O.L., Stadt	5	381	13 004	34 180	101
14 2 85	Landkreis Riesa-Großenhain	41	1 395	59 240	116 836	577
14 2 85 050	Ebersbach	4	98	1 604	3 121	36
14 2 85 070	Glaubitz	-	-	-	-	10
14 2 85 090	Gröditz, Stadt	1	.	.	.	19
14 2 85 100	Großenhain, Stadt	6	131	2 934	5 899	94
14 2 85 130	Lampertswalde	2	.	.	.	16
14 2 85 160	Hirschstein	1	.	.	.	18
14 2 85 180	Nauwalde	-	-	-	-	2
14 2 85 190	Nünchritz	4	59	3 522	6 196	15
14 2 85 220	Priestewitz	-	-	-	-	24
14 2 85 250	Riesa, Stadt	9	476	21 896	40 070	160
14 2 85 270	Röderaue	-	-	-	-	11

Regierungsbezirk Dresden

Schwerwiegende Unfälle mit Sachschaden 2005		Straßenverkehrsunfälle mit Personenschaden 2005				Kraftfahrzeugbestand am 1. Januar 2006			Schlüsselnummer
im engeren Sinne	unter Alkoholeinwirkung	insgesamt	verunglückte Personen			insgesamt	darunter		
			Getötete	Schwerverletzte	Leichtverletzte		Pkw	Krafträder	
131	132	133	134	135	136	137	138	139	
40	11	89	2	25	86	19 923	17 334	1 057	14 2 80 310
19	4	38	3	23	33	5 590	4 641	295	14 2 80 320
25	1	29	-	7	32	3 444	2 839	241	14 2 80 400
9	1	34	-	14	28	6 593	5 753	364	14 2 80 440
134	24	343	1	123	325	68 931	58 890	3 384	14 2 84
9	1	17	-	8	15	2 661	2 343	134	14 2 84 010
8	-	16	-	6	15	2 251	1 901	87	14 2 84 020
1	-	4	-	3	2	1 463	1 271	77	14 2 84 040
1	1	4	-	1	7	1 091	879	56	14 2 84 060
2	-	2	1	1	-	1 129	938	74	14 2 84 090
3	1	10	-	3	10	1 746	1 468	103	14 2 84 106
5	1	6	-	4	7	1 523	1 308	79	14 2 84 110
2	-	5	-	2	6	1 059	906	34	14 2 84 130
1	-	13	-	3	19	2 036	1 716	101	14 2 84 140
1	-	3	-	2	1	986	834	52	14 2 84 150
13	1	16	-	9	12	3 048	2 571	164	14 2 84 160
-	-	-	-	-	-	818	692	34	14 2 84 170
12	-	23	-	5	22	3 650	2 992	204	14 2 84 230
1	1	4	-	1	4	981	829	59	14 2 84 240
2	-	6	-	3	3	1 567	1 283	92	14 2 84 265
8	1	39	-	13	31	7 488	6 561	347	14 2 84 280
5	-	4	-	-	4	1 092	897	48	14 2 84 300
8	1	14	-	3	15	2 917	2 460	159	14 2 84 310
2	1	11	-	5	11	2 122	1 789	147	14 2 84 330
6	3	16	-	6	11	3 780	3 260	180	14 2 84 350
2	-	7	-	2	6	2 464	1 909	116	14 2 84 360
9	-	9	-	2	13	2 210	1 803	134	14 2 84 370
3	-	6	-	3	4	1 030	874	46	14 2 84 380
-	2	2	-	-	2	962	760	66	14 2 84 400
1	-	4	-	1	6	945	782	58	14 2 84 420
3	2	6	-	5	4	1 529	1 261	96	14 2 84 430
3	-	8	-	3	9	2 278	1 857	125	14 2 84 440
5	-	13	-	10	10	1 159	1 018	58	14 2 84 460
18	8	75	-	19	76	12 304	11 191	433	14 2 84 470
147	31	399	9	146	368	75 841	64 278	3 507	14 2 85
11	-	25	-	8	34	3 861	3 076	204	14 2 85 050
5	1	4	1	1	8	1 480	1 213	78	14 2 85 070
2	-	17	-	6	15	4 346	3 855	156	14 2 85 090
11	7	76	1	28	65	10 174	8 754	424	14 2 85 100
3	1	12	-	12	11	1 774	1 344	82	14 2 85 130
5	-	13	1	9	10	1 746	1 472	91	14 2 85 160
-	-	2	-	1	1	952	741	68	14 2 85 180
3	1	11	1	4	7	4 509	3 886	278	14 2 85 190
6	-	18	1	12	11	2 897	2 289	146	14 2 85 220
43	11	106	-	14	112	20 094	18 023	728	14 2 85 250
-	-	11	-	1	11	2 246	1 958	125	14 2 85 270

Regierungsbezirk Dresden

Schlüsselnummer	Kreisfreie Stadt Landkreis Gemeinde	Ist-Aufkommen an Gemeindesteuern 2005 in 1 000 €				
		Grundsteuer A	Grundsteuer B	Gewerbesteuer	Gemeindeanteil an der Einkommensteuer	Gemeindeanteil an der Umsatzsteuer
		140	141	142	143	144
Noch: Landkreis Meißen						
14 2 80 310	Radebeul, Stadt	17	2 972	7 547	3 173	1 771
14 2 80 320	Radeburg, Stadt	28	664	1 817	595	223
14 2 80 400	Triebischtal	65	339	344	317	127
14 2 80 440	Weinböhla	12	744	531	859	111
14 2 84	Niederschlesischer Oberlausitzkreis	583	8 300	10 419	7 101	2 348
14 2 84 010	Bad Muskau, Stadt	1	387	83	229	59
14 2 84 020	Boxberg	14	996	4 875	247	488
14 2 84 040	Gablenz	2	135	14	118	25
14 2 84 060	Groß Düben	8	83	1	86	11
14 2 84 090	Hähnichen	18	89	97	75	5
14 2 84 106	Hohendubrau	30	134	112	115	40
14 2 84 110	Horka	22	159	38	138	33
14 2 84 130	Klitten	17	86	51	93	17
14 2 84 140	Kodersdorf	32	193	229	161	40
14 2 84 150	Königshain	17	79	34	97	9
14 2 84 160	Krauschwitz	10	318	245	250	58
14 2 84 170	Kreba-Neudorf	10	84	-8	66	17
14 2 84 230	Markersdorf	67	347	179	284	112
14 2 84 240	Mücka	7	104	42	79	20
14 2 84 265	Neißeau	26	124	45	107	13
14 2 84 280	Niesky, Stadt	20	1 042	1 070	912	314
14 2 84 300	Quitzdorf am See	12	107	145	96	6
14 2 84 310	Reichenbach/O.L., Stadt	50	316	309	255	60
14 2 84 330	Rietschen	20	208	126	164	50
14 2 84 350	Rothenburg/O.L., Stadt	27	422	818	389	140
14 2 84 360	Schleife	31	188	245	209	43
14 2 84 370	Schöpstal	33	194	192	206	118
14 2 84 380	Sohland a. Rotstein	20	83	29	76	12
14 2 84 400	Trebendorf	6	79	11	62	28
14 2 84 420	Uhyst	8	91	40	84	26
14 2 84 430	Vierkirchen	31	129	146	87	12
14 2 84 440	Waldhufen	30	184	93	162	45
14 2 84 460	Weißkeißel	5	97	11	88	7
14 2 84 470	Weißwasser/O.L., Stadt	7	1 841	1 145	2 165	540
14 2 85	Landkreis Riesa-Großenhain	734	9 688	30 746	8 148	2 803
14 2 85 050	Ebersbach	88	395	646	319	97
14 2 85 070	Glaubitz	13	220	780	148	41
14 2 85 090	Gröditz, Stadt	4	714	1 461	478	189
14 2 85 100	Großenhain, Stadt	38	1 496	3 420	1 246	458
14 2 85 130	Lampertswalde	26	319	2 088	134	116
14 2 85 160	Hirschstein	44	150	446	115	26
14 2 85 180	Nauwalde	13	63	86	67	12
14 2 85 190	Nünchritz	32	558	1 855	555	113
14 2 85 220	Priestewitz	71	229	834	222	37
14 2 85 250	Riesa, Stadt	66	3 156	13 957	2 888	1 069
14 2 85 270	Röderaue	22	209	80	211	49

Regierungsbezirk Dresden

Hebesätze in %			Realsteuer- aufbringungs- kraft 2005	Steuereinnahmekraft 2005		Schuldenstand am 31.12.2005		Personal- stand am 30. Juni 2005	Schlüssel- nummer
Grund- steuer A	Grund- steuer B	Gewerbe- steuer		insgesamt	je Einwohner	insgesamt	je Einwohner		
				1 000 €	1 000 €	€	€		
145	146	147	148	149	150	151	152	153	
300	400	400	11 102	15 215	461	43 344	1 313	274	14 2 80 310
300	370	375	2 824	3 429	436	9 961	1 266	53	14 2 80 320
270	370	370	860	1 263	269	3 353	714	54	14 2 80 400
250	380	375	1 464	2 372	230	7 848	761	47	14 2 80 440
288	388	391	21 054	29 331	300	95 747	980	1 839	14 2 84
300	450	400	468	746	185	6 351	1 570	34	14 2 84 010
320	365	400	6 259	6 457	2 117	1 123	368	60	14 2 84 020
300	400	350	168	309	163	124	65	23	14 2 84 040
285	370	380	109	206	158	63	48	21	14 2 84 060
280	365	400	227	297	197	198	131	6	14 2 84 090
285	375	380	311	452	198	1 409	617	37	14 2 84 106
295	385	385	245	412	201	881	430	12	14 2 84 110
280	370	375	177	281	187	1 610	1 073	10	14 2 84 130
300	375	375	511	686	258	1 195	449	17	14 2 84 140
280	370	375	149	252	196	629	490	7	14 2 84 150
275	360	370	675	955	239	4 629	1 157	29	14 2 84 160
300	400	400	95	178	169	771	732	4	14 2 84 170
285	385	390	658	1 034	236	2 833	646	63	14 2 84 230
285	375	380	176	270	215	2 160	1 717	12	14 2 84 240
285	375	375	223	338	172	799	406	14	14 2 84 265
335	420	380	2 279	3 381	306	11 612	1 051	126	14 2 84 280
285	375	380	297	382	245	400	257	5	14 2 84 300
285	370	380	765	1 045	239	4 739	1 086	42	14 2 84 310
300	370	370	408	607	199	212	69	28	14 2 84 330
300	375	375	1 426	1 860	319	3 409	584	68	14 2 84 350
285	370	380	523	746	256	569	195	54	14 2 84 360
285	375	375	475	776	281	1 671	606	31	14 2 84 370
285	375	375	150	235	164	588	410	2	14 2 84 380
300	350	400	118	207	190	113	103	25	14 2 84 400
280	370	375	162	267	234	1 179	1 033	12	14 2 84 420
275	360	370	354	435	218	1 411	708	11	14 2 84 430
270	350	365	370	566	199	2 349	824	26	14 2 84 440
290	380	380	131	224	153	615	420	8	14 2 84 460
300	410	410	3 145	5 727	261	20 942	956	266	14 2 84 470
296	399	380	44 893	52 285	452	133 729	1 157	3 107	14 2 85
300	375	370	1 273	1 612	323	4 415	884	75	14 2 85 050
291	391	380	1 110	1 209	578	322	154	22	14 2 85 070
350	450	390	2 255	2 756	345	6 778	849	83	14 2 85 090
300	395	380	5 434	6 742	410	15 616	949	232	14 2 85 100
280	365	375	2 717	2 722	1 339	586	288	29	14 2 85 130
300	350	380	717	807	327	1 461	592	43	14 2 85 160
280	370	375	184	254	229	82	74	13	14 2 85 180
300	400	400	2 565	3 030	450	4 681	696	80	14 2 85 190
280	350	365	1 310	1 468	408	1 993	554	38	14 2 85 220
300	420	380	18 576	20 917	568	52 250	1 418	413	14 2 85 250
330	380	380	350	601	179	1 540	458	101	14 2 85 270

Regierungsbezirk Dresden

Schlüsselnummer	Kreisfreie Stadt Landkreis Gemeinde	Berein. Einnahmen der öffentlichen Kommunalhaushalte 2005 in 1 000 €				
		insgesamt	Einnahmen der laufenden Rechnung	darunter		Einnahmen der Kapital- rechnung
				Schlüsselzu- weis. v. Land	Gebühren, zweckg. Abg.	
		154	155	156	157	158
Noch: Landkreis Meißen						
14 2 80 310	Radebeul, Stadt	38 724	33 454	10 194	1 514	5 271
14 2 80 320	Radeburg, Stadt	9 481	7 778	1 859	1 793	1 703
14 2 80 400	Triebischtal	8 683	4 635	1 275	900	4 048
14 2 80 440	Weinböhla	9 259	7 744	3 646	82	1 515
14 2 84	Niederschlesischer Oberlausitzkreis	168 699	139 737	50 224	10 802	28 963
14 2 84 010	Bad Muskau, Stadt	3 197	3 002	1 207	499	195
14 2 84 020	Boxberg	7 730	7 414	-	172	316
14 2 84 040	Gablenz	1 637	1 375	501	204	261
14 2 84 060	Groß Düben	1 016	861	345	60	156
14 2 84 090	Hähnichen	1 148	987	372	40	161
14 2 84 106	Hohendubrau	2 925	2 210	649	217	715
14 2 84 110	Horka	1 737	1 477	583	31	260
14 2 84 130	Klitten	1 676	1 299	370	99	377
14 2 84 140	Kodersdorf	8 288	2 472	831	365	5 816
14 2 84 150	Königshain	1 445	994	291	119	451
14 2 84 160	Krauschwitz	4 476	3 106	1 276	108	1 370
14 2 84 170	Kreba-Neudorf	619	482	-	0	138
14 2 84 230	Markersdorf	4 169	3 679	1 253	239	490
14 2 84 240	Mücka	1 327	1 195	478	148	132
14 2 84 265	Neißeau	2 443	2 073	598	301	371
14 2 84 280	Niesky, Stadt	11 708	9 065	3 396	577	2 643
14 2 84 300	Quitzdorf am See	1 073	1 012	392	26	62
14 2 84 310	Reichenbach/O.L., Stadt	3 963	3 268	1 398	116	695
14 2 84 330	Rietschen	2 710	2 367	935	114	343
14 2 84 350	Rothenburg/O.L., Stadt	5 499	5 067	1 875	387	432
14 2 84 360	Schleife	2 965	2 440	951	139	524
14 2 84 370	Schöpstal	2 764	2 264	618	157	500
14 2 84 380	Sohland a. Rotstein	1 199	926	410	4	273
14 2 84 400	Trebendorf	1 006	832	266	76	174
14 2 84 420	Uhyst	1 021	1 013	241	41	7
14 2 84 430	Vierkirchen	1 546	1 302	443	2	244
14 2 84 440	Waldhufen	2 505	2 317	814	141	188
14 2 84 460	Weißkeißel	1 165	917	379	98	249
14 2 84 470	Weißwasser/O.L., Stadt	27 339	22 874	8 407	4 171	4 465
14 2 85	Landkreis Riesa-Großenhain	212 029	183 654	56 182	17 885	28 375
14 2 85 050	Ebersbach	5 388	5 039	1 507	467	349
14 2 85 070	Glaubitz	2 660	1 829	205	110	830
14 2 85 090	Gröditz, Stadt	10 548	8 042	2 352	417	2 507
14 2 85 100	Großenhain, Stadt	25 138	18 668	5 710	2 160	6 470
14 2 85 130	Lampertswalde	3 657	3 276	-	178	381
14 2 85 160	Hirschstein	2 705	2 359	534	257	347
14 2 85 180	Nauwalde	750	739	220	35	11
14 2 85 190	Nünchritz	7 492	6 300	1 546	391	1 192
14 2 85 220	Priestewitz	5 201	3 619	725	376	1 582
14 2 85 250	Riesa, Stadt	48 316	45 006	12 395	5 691	3 310
14 2 85 270	Röderaue	3 653	3 529	1 149	194	124

Regierungsbezirk Dresden

Bereinigte Ausgaben der öffentlichen Kommunalhaushalte 2005 in 1 000 €							Finanzierungs- saldo 2005 in 1 000 €	Schlüssel- nummer
insgesamt	Ausgaben der laufenden Rechnung	darunter		Ausgaben der Kapital- rechnung	darunter			
		Personal- ausgaben	laufender Sachaufwand		Sach- investitionen	darunter Bau- maßnahmen		
159	160	161	162	163	164	165	166	
37 856	26 892	8 818	6 113	10 964	9 550	7 403	869	14 2 80 310
8 494	6 189	1 867	2 173	2 306	2 206	1 937	987	14 2 80 320
8 342	4 165	1 784	1 256	4 176	4 125	4 077	341	14 2 80 400
8 983	6 293	1 496	1 017	2 690	2 386	2 115	276	14 2 80 440
157 316	124 616	43 986	28 203	32 700	30 201	27 003	11 383	14 2 84
3 361	3 088	952	925	273	201	183	-164	14 2 84 010
4 620	3 511	1 576	1 035	1 108	1 106	836	3 111	14 2 84 020
1 584	1 243	524	297	341	341	319	53	14 2 84 040
911	673	206	173	239	239	232	105	14 2 84 060
1 181	803	229	209	379	379	357	-33	14 2 84 090
2 637	1 809	766	394	828	828	704	288	14 2 84 106
1 539	1 314	288	430	224	224	223	199	14 2 84 110
1 609	1 091	192	394	517	517	452	67	14 2 84 130
7 451	2 002	604	560	5 448	5 440	5 217	837	14 2 84 140
1 371	918	96	248	453	425	422	74	14 2 84 150
3 785	3 035	1 018	708	750	744	707	690	14 2 84 160
968	816	100	128	152	152	130	-348	14 2 84 170
3 888	3 262	1 519	721	626	626	519	280	14 2 84 230
1 186	1 038	345	251	148	148	138	140	14 2 84 240
2 139	1 625	456	449	514	514	483	304	14 2 84 265
10 978	8 146	3 468	1 795	2 831	1 911	1 748	730	14 2 84 280
967	807	195	170	160	160	114	107	14 2 84 300
3 825	2 869	1 263	813	956	956	768	138	14 2 84 310
2 639	1 722	975	423	917	957	945	71	14 2 84 330
4 675	4 101	1 681	1 221	573	535	262	824	14 2 84 350
2 566	1 996	1 137	596	571	552	530	399	14 2 84 360
2 518	2 077	825	409	441	438	423	246	14 2 84 370
1 177	753	91	151	423	423	229	23	14 2 84 380
954	713	308	157	241	241	112	52	14 2 84 400
928	928	324	231	-	-	-	93	14 2 84 420
1 607	1 157	252	178	450	419	224	-60	14 2 84 430
2 460	2 049	735	438	411	410	322	45	14 2 84 440
1 116	794	269	181	322	322	313	49	14 2 84 460
28 664	23 228	8 306	7 425	5 436	4 767	4 137	-1 325	14 2 84 470
197 979	158 597	59 036	34 771	39 382	36 572	28 537	14 050	14 2 85
4 960	4 012	1 989	1 044	948	948	869	428	14 2 85 050
2 601	1 220	576	191	1 381	1 450	1 235	58	14 2 85 070
7 700	6 641	2 343	1 416	1 058	968	909	2 849	14 2 85 090
23 035	15 420	5 544	3 868	7 615	6 810	6 205	2 103	14 2 85 100
3 522	2 708	875	524	814	785	673	135	14 2 85 130
2 756	1 946	1 060	490	810	805	447	-51	14 2 85 160
792	724	222	268	67	67	67	-42	14 2 85 180
6 358	5 151	2 757	1 290	1 207	1 179	1 040	1 134	14 2 85 190
4 678	2 869	1 000	593	1 809	1 667	1 583	522	14 2 85 220
43 054	36 005	12 721	8 934	7 049	6 558	3 448	5 263	14 2 85 250
3 483	3 181	1 986	809	302	241	121	170	14 2 85 270

Regierungsbezirk Dresden

Schlüsselnummer	Kreisfreie Stadt Landkreis Gemeinde	Fläche 31.12.2005 km ²	Bevölkerung am			Einwohner je km ² 2005	
			3.10.1990	31. Dezember 2005			
			insgesamt	männlich	weiblich		
1	2	3	4	5	6		
Noch: Landkreis Riesa-Großenhain							
14 2 85 300	Schönfeld	39,14	1 952	2 049	1 004	1 045	52
14 2 85 320	Stauchitz	32,43	3 658	3 522	1 810	1 712	109
14 2 85 330	Strehla, Stadt	30,07	4 641	4 212	2 027	2 185	140
14 2 85 350	Tauscha	23,88	1 290	1 545	792	753	65
14 2 85 360	Thiendorf	50,49	2 267	2 276	1 184	1 092	45
14 2 85 370	Weißig a. Raschütz	34,46	1 107	977	478	499	28
14 2 85 390	Wildenhain	33,45	1 850	1 744	881	863	52
14 2 85 400	Wülknitz	27,77	2 139	1 848	914	934	67
14 2 85 410	Zabeltitz	52,81	2 670	2 940	1 515	1 425	56
14 2 85 420	Zeithain	81,51	8 521	6 622	3 303	3 319	81
14 2 86	Landkreis Löbau-Zittau	698,54	177 917	143 383	69 762	73 621	205
14 2 86 010	Beiersdorf	6,44	1 431	1 322	658	664	205
14 2 86 020	Bernstadt a. d. Eigen, Stadt	51,89	4 762	4 079	2 044	2 035	79
14 2 86 030	Berthelsdorf	22,24	2 123	1 786	863	923	80
14 2 86 040	Bertsdorf-Hörnitz	17,99	2 522	2 553	1 317	1 236	142
14 2 86 060	Dürrhennersdorf	10,67	1 203	1 217	583	634	114
14 2 86 070	Ebersbach/Sa., Stadt	14,89	12 669	8 832	4 232	4 600	593
14 2 86 090	Eibau	17,37	5 764	4 935	2 390	2 545	284
14 2 86 100	Friedersdorf	10,89	1 709	1 445	724	721	133
14 2 86 110	Großhennersdorf	21,94	1 841	1 556	805	751	71
14 2 86 120	Großschönau	23,86	8 066	6 590	3 239	3 351	276
14 2 86 130	Großschweidnitz	7,44	1 777	1 449	739	710	195
14 2 86 140	Hainewalde	12,96	1 923	1 790	911	879	138
14 2 86 160	Herrnhut, Stadt	19,87	3 201	2 772	1 323	1 449	139
14 2 86 170	Hirschfelde	41,32	6 089	4 934	2 495	2 439	119
14 2 86 180	Jonsdorf, Kurort	9,08	1 857	1 869	918	951	206
14 2 86 210	Lawalde	14,53	2 084	2 125	1 047	1 078	146
14 2 86 220	Leutersdorf	17,01	4 738	4 200	2 071	2 129	247
14 2 86 230	Löbau, Stadt	78,74	23 023	18 022	8 625	9 397	229
14 2 86 240	Mittelherwigsdorf	36,48	4 640	4 248	2 135	2 113	116
14 2 86 260	Neugersdorf, Stadt	5,53	7 725	6 349	3 092	3 257	1 147
14 2 86 270	Neusalza-Spremberg, Stadt	11,99	2 862	2 488	1 215	1 273	207
14 2 86 280	Niedercunnersdorf	14,17	1 882	1 688	832	856	119
14 2 86 300	Obercunnersdorf	15,62	2 659	2 216	1 061	1 155	142
14 2 86 315	Oderwitz	35,92	6 634	5 897	2 817	3 080	164
14 2 86 320	Olbersdorf	15,16	6 994	5 854	2 805	3 049	386
14 2 86 330	Oppach	8,01	3 256	2 972	1 486	1 486	371
14 2 86 340	Ostritz, Stadt	23,37	3 867	2 897	1 403	1 494	124
14 2 86 360	Oybin	18,29	1 798	1 605	784	821	88
14 2 86 370	Rosenbach	23,50	1 953	1 746	890	856	74
14 2 86 390	Schönau-Berzdorf a. d. Eigen	27,84	2 040	1 816	931	885	65
14 2 86 400	Schönbach	9,06	1 570	1 371	689	682	151
14 2 86 410	Seifhennersdorf, Stadt	19,13	6 874	4 673	2 281	2 392	244
14 2 86 430	Strahwalde	9,89	1 066	810	419	391	82
14 2 86 470	Zittau, Stadt	25,42	35 315	25 277	11 938	13 339	995

Regierungsbezirk Dresden

Bevölkerung im Alter von ... bis unter ... Jahren am 31. Dezember 2005									Schlüssel- nummer
unter 6	6 bis unter 15	15 bis unter 18	18 bis unter 25	25 bis unter 30	30 bis unter 40	40 bis unter 50	50 bis unter 65	65 und mehr	
7	8	9	10	11	12	13	14	15	
83	121	80	226	124	259	372	350	434	14 2 85 300
150	237	168	281	173	472	676	699	666	14 2 85 320
168	245	161	391	226	500	756	821	944	14 2 85 330
86	110	78	143	94	194	317	252	271	14 2 85 350
120	129	99	244	144	251	452	420	417	14 2 85 360
46	52	49	95	74	120	174	153	214	14 2 85 370
88	120	67	161	116	224	305	318	345	14 2 85 390
83	106	78	163	95	250	354	312	407	14 2 85 400
153	215	132	288	148	387	581	481	555	14 2 85 410
307	320	257	597	349	800	1 266	1 410	1 316	14 2 85 420
5 998	8 497	5 372	12 662	7 099	15 953	22 603	29 459	35 740	14 2 86
59	85	39	97	66	150	238	273	315	14 2 86 010
179	283	187	374	187	474	747	796	852	14 2 86 020
78	134	59	146	76	221	295	379	398	14 2 86 030
101	175	100	234	130	288	426	571	528	14 2 86 040
61	72	48	100	64	158	182	254	278	14 2 86 060
365	477	284	645	402	917	1 258	1 954	2 530	14 2 86 070
195	287	185	408	213	550	817	1 061	1 219	14 2 86 090
49	99	57	99	76	189	221	354	301	14 2 86 100
62	73	51	141	89	206	312	302	320	14 2 86 110
257	395	244	539	276	695	1 066	1 359	1 759	14 2 86 120
54	72	54	148	80	170	295	296	280	14 2 86 130
85	105	72	155	100	225	288	384	376	14 2 86 140
134	181	131	281	149	329	393	532	642	14 2 86 160
197	301	208	486	211	521	820	1 034	1 156	14 2 86 170
73	111	78	138	77	213	324	420	435	14 2 86 180
90	122	104	175	112	280	335	423	484	14 2 86 210
178	283	148	370	206	499	656	859	1 001	14 2 86 220
845	1 057	705	1 735	962	1 878	2 886	3 512	4 442	14 2 86 230
163	249	183	381	186	464	775	892	955	14 2 86 240
257	372	242	508	282	725	1 036	1 283	1 644	14 2 86 260
120	145	74	217	144	260	380	497	651	14 2 86 270
69	104	78	147	85	211	245	372	377	14 2 86 280
102	146	90	159	107	230	369	407	606	14 2 86 300
228	348	226	434	231	675	955	1 203	1 597	14 2 86 315
203	336	262	465	236	655	996	1 209	1 492	14 2 86 320
140	165	92	232	158	401	492	617	675	14 2 86 330
125	171	122	273	112	309	469	558	758	14 2 86 340
66	82	54	146	77	174	236	381	389	14 2 86 360
86	119	101	180	102	212	286	341	319	14 2 86 370
95	150	73	170	91	241	280	361	355	14 2 86 390
73	84	49	106	66	211	232	266	284	14 2 86 400
168	273	148	362	172	515	766	982	1 287	14 2 86 410
31	48	32	81	52	69	140	188	169	14 2 86 430
1 010	1 393	792	2 530	1 522	2 638	3 387	5 139	6 866	14 2 86 470

Regierungsbezirk Dresden

Schlüssel- nummer	Kreisfreie Stadt Landkreis Gemeinde	Lebendgeborene 2005		Gestorbene 2005		Überschuss bzw. Gestor-
		insgesamt	je 1 000 Einwohner	insgesamt	je 1 000 Einwohner	insgesamt
		16	17	18	19	20
Noch: Landkreis Riesa-Großenhain						
14 2 85 300	Schönfeld	11	5,4	26	12,7	-15
14 2 85 320	Stauchitz	34	9,7	23	6,6	11
14 2 85 330	Strehla, Stadt	22	5,2	63	14,9	-41
14 2 85 350	Tauscha	8	5,2	10	6,4	-2
14 2 85 360	Thiendorf	17	7,5	22	9,6	-5
14 2 85 370	Weißig a. Raschütz	5	5,1	10	10,1	-5
14 2 85 390	Wildenhain	17	9,7	16	9,1	1
14 2 85 400	Wülknitz	10	5,4	15	8,1	-5
14 2 85 410	Zabeltitz	27	9,0	25	8,4	2
14 2 85 420	Zeithain	51	7,6	57	8,5	-6
14 2 86	Landkreis Löbau-Zittau	955	6,6	1 826	12,6	-871
14 2 86 010	Beiersdorf	11	8,3	7	5,3	4
14 2 86 020	Bernstadt a. d. Eigen, Stadt	24	5,8	45	11,0	-21
14 2 86 030	Berthelsdorf	10	5,5	17	9,4	-7
14 2 86 040	Bertsdorf-Hörnitz	15	5,8	22	8,5	-7
14 2 86 060	Dürrhennersdorf	6	4,9	13	10,6	-7
14 2 86 070	Ebersbach/Sa., Stadt	56	6,2	121	13,5	-65
14 2 86 090	Eibau	26	5,2	77	15,5	-51
14 2 86 100	Friedersdorf	7	4,8	12	8,3	-5
14 2 86 110	Großhennersdorf	7	4,5	7	4,5	-
14 2 86 120	Großschönau	46	6,9	75	11,3	-29
14 2 86 130	Großschweidnitz	11	7,6	16	11,1	-5
14 2 86 140	Hainewalde	12	6,7	15	8,3	-3
14 2 86 160	Herrnhut, Stadt	26	9,4	42	15,3	-16
14 2 86 170	Hirschfelde	31	6,2	40	8,0	-9
14 2 86 180	Jonsdorf, Kurort	11	5,8	14	7,4	-3
14 2 86 210	Lawalde	16	7,6	27	12,8	-11
14 2 86 220	Leutersdorf	28	6,6	43	10,2	-15
14 2 86 230	Löbau, Stadt	137	7,5	207	11,4	-70
14 2 86 240	Mittelherwigsdorf	21	4,9	52	12,1	-31
14 2 86 260	Neugersdorf, Stadt	40	6,3	74	11,7	-34
14 2 86 270	Neusalza-Spremberg, Stadt	20	8,0	27	10,8	-7
14 2 86 280	Niedercunnersdorf	7	4,1	22	12,9	-15
14 2 86 300	Obercunnersdorf	15	6,7	52	23,2	-37
14 2 86 315	Oderwitz	24	4,0	114	19,1	-90
14 2 86 320	Olbersdorf	32	5,4	51	8,6	-19
14 2 86 330	Oppach	21	7,0	43	14,4	-22
14 2 86 340	Ostritz, Stadt	29	9,8	49	16,6	-20
14 2 86 360	Oybin	9	5,6	19	11,8	-10
14 2 86 370	Rosenbach	13	7,4	20	11,4	-7
14 2 86 390	Schönau-Berzdorf a. d. Eigen	19	10,4	20	11,0	-1
14 2 86 400	Schönbach	11	7,9	19	13,7	-8
14 2 86 410	Seifhennersdorf, Stadt	28	5,9	78	16,5	-50
14 2 86 430	Strahwalde	4	4,8	20	24,1	-16
14 2 86 470	Zittau, Stadt	182	7,1	366	14,3	-184

Regierungsbezirk Dresden

der Geborenen benen (-) je 1 000 Einwohner	Zuzüge 2005		Fortzüge 2005		Überschuss der Zu- bzw. Fortzüge (-)		Gesamtveränderung 2005		Schlüssel- nummer
	insgesamt	je 1 000 Einwohner	insgesamt	je 1 000 Einwohner	insgesamt	je 1 000 Einwohner	insgesamt	je 1 000 Einwohner	
-7,3	118	57,5	92	44,8	26	12,7	11	5,4	14 2 85 300
3,1	148	42,2	125	35,7	23	6,6	34	9,7	14 2 85 320
-9,7	173	40,9	171	40,4	2	0,5	-38	-9,0	14 2 85 330
-1,3	37	23,8	53	34,1	-16	-10,3	-18	-11,6	14 2 85 350
-2,2	75	32,9	88	38,6	-13	-5,7	-18	-7,9	14 2 85 360
-5,1	14	14,2	36	36,4	-22	-22,3	-27	-27,3	14 2 85 370
0,6	52	29,7	78	44,5	-26	-14,8	-25	-14,3	14 2 85 390
-2,7	48	25,8	69	37,1	-21	-11,3	-26	-14,0	14 2 85 400
0,7	69	23,1	151	50,6	-82	-27,5	-80	-26,8	14 2 85 410
-0,9	346	51,5	406	60,4	-60	-8,9	-64	-9,5	14 2 85 420
-6,0	2 516	17,4	4 265	29,5	-1 749	-12,1	-2 612	-18,0	14 2 86
3,0	35	26,5	42	31,8	-7	-5,3	-3	-2,3	14 2 86 010
-5,1	140	34,1	158	38,5	-18	-4,4	-39	-9,5	14 2 86 020
-3,9	54	30,0	90	49,9	-36	-20,0	-43	-23,9	14 2 86 030
-2,7	73	28,1	129	49,7	-56	-21,6	-63	-24,2	14 2 86 040
-5,7	41	33,3	54	43,9	-13	-10,6	-22	-17,9	14 2 86 060
-7,3	313	34,9	500	55,8	-187	-20,9	-250	-27,9	14 2 86 070
-10,2	159	31,9	192	38,5	-33	-6,6	-84	-16,9	14 2 86 090
-3,4	43	29,6	74	50,9	-31	-21,3	-36	-24,8	14 2 86 100
-	48	30,8	51	32,7	-3	-1,9	-3	-1,9	14 2 86 110
-4,4	159	23,9	230	34,6	-71	-10,7	-99	-14,9	14 2 86 120
-3,5	102	70,7	88	61,0	14	9,7	9	6,2	14 2 86 130
-1,7	75	41,7	93	51,7	-18	-10,0	-21	-11,7	14 2 86 140
-5,8	210	76,3	184	66,8	26	9,4	10	3,6	14 2 86 160
-1,8	163	32,7	260	52,1	-97	-19,4	-106	-21,2	14 2 86 170
-1,6	54	28,6	77	40,8	-23	-12,2	-26	-13,8	14 2 86 180
-5,2	111	52,7	83	39,4	28	13,3	17	8,1	14 2 86 210
-3,6	114	27,0	170	40,3	-56	-13,3	-72	-17,1	14 2 86 220
-3,8	692	38,0	1 057	58,1	-365	-20,1	-433	-23,8	14 2 86 230
-7,2	131	30,5	198	46,1	-67	-15,6	-98	-22,8	14 2 86 240
-5,4	322	50,9	275	43,4	47	7,4	13	2,1	14 2 86 260
-2,8	121	48,6	110	44,2	11	4,4	5	2,0	14 2 86 270
-8,8	59	34,6	74	43,4	-15	-8,8	-30	-17,6	14 2 86 280
-16,5	94	41,9	93	41,4	1	0,4	-36	-16,0	14 2 86 300
-15,1	190	31,8	192	32,1	-2	-0,3	-92	-15,4	14 2 86 315
-3,2	213	35,8	334	56,2	-121	-20,3	-140	-23,5	14 2 86 320
-7,4	115	38,4	144	48,1	-29	-9,7	-50	-16,7	14 2 86 330
-6,8	73	24,8	132	44,8	-59	-20,0	-79	-26,8	14 2 86 340
-6,2	72	44,8	76	47,3	-4	-2,5	-14	-8,7	14 2 86 360
-4,0	66	37,7	85	48,6	-19	-10,9	-26	-14,9	14 2 86 370
-0,5	71	39,0	96	52,7	-25	-13,7	-26	-14,3	14 2 86 390
-5,8	26	18,8	42	30,3	-16	-11,6	-23	-16,6	14 2 86 400
-10,5	168	35,4	233	49,1	-65	-13,7	-115	-24,3	14 2 86 410
-19,3	39	47,0	66	79,6	-27	-32,6	-43	-51,9	14 2 86 430
-7,2	1 384	54,0	1 797	70,1	-413	-16,1	-594	-23,2	14 2 86 470

Regierungsbezirk Dresden

Schlüssel- nummer	Kreisfreie Stadt Landkreis Gemeinde	Allgemein bildende Schulen am 8. September 2005					
		Grundschulen				Mittelschulen	
		Schulen	Klassen	Schüler	Lehrer	Schulen	Klassen
		30	31	32	33	34	35
Noch: Landkreis Riesa-Großenhain							
14 2 85 300	Schönfeld	-	-	-	-	1	12
14 2 85 320	Stauchitz	1	5	102	9	1	13
14 2 85 330	Strehla, Stadt	1	8	113	13	1	13
14 2 85 350	Tauscha	-	-	-	-	-	-
14 2 85 360	Thiendorf	1	4	67	10	-	-
14 2 85 370	Weißig a. Raschütz	-	-	-	-	-	-
14 2 85 390	Wildenhain	1	3	48	5	-	-
14 2 85 400	Wülknitz	-	-	-	-	-	-
14 2 85 410	Zabeltitz	1	6	103	9	-	-
14 2 85 420	Zeithain	2	7	130	14	-	-
14 2 86	Landkreis Löbau-Zittau	32	205	3 874	371	16	194
14 2 86 010	Beiersdorf	1	4	72	9	-	-
14 2 86 020	Bernstadt a. d. Eigen, Stadt	1	7	120	12	1	13
14 2 86 030	Berthelsdorf	-	-	-	-	-	-
14 2 86 040	Bertsdorf-Hörnitz	1	4	79	7	-	-
14 2 86 060	Dürrhennersdorf	-	-	-	-	-	-
14 2 86 070	Ebersbach/Sa., Stadt	3	17	287	25	1	14
14 2 86 090	Eibau	1	8	153	14	1	6
14 2 86 100	Friedersdorf	1	4	81	9	-	-
14 2 86 110	Großhennersdorf	1	4	82	6	-	-
14 2 86 120	Großschönau	2	10	217	18	1	10
14 2 86 130	Großschweidnitz	-	-	-	-	-	-
14 2 86 140	Hainewalde	-	-	-	-	-	-
14 2 86 160	Herrnhut, Stadt	1	6	102	12	-	-
14 2 86 170	Hirschfelde	1	8	175	21	-	-
14 2 86 180	Jonsdorf, Kurort	1	4	64	7	1	8
14 2 86 210	Lawalde	1	6	103	9	-	-
14 2 86 220	Leutersdorf	1	7	114	11	-	-
14 2 86 230	Löbau, Stadt	2	20	379	41	2	34
14 2 86 240	Mittelherwigsdorf	1	5	97	10	-	-
14 2 86 260	Neugersdorf, Stadt	1	8	160	14	1	8
14 2 86 270	Neusalza-Spremberg, Stadt	-	-	-	-	1	14
14 2 86 280	Niedercunnersdorf	1	7	124	12	-	-
14 2 86 300	Obercunnersdorf	-	-	-	-	-	-
14 2 86 315	Oderwitz	1	8	152	14	1	14
14 2 86 320	Olbersdorf	1	8	157	16	1	8
14 2 86 330	Oppach	1	8	141	13	-	-
14 2 86 340	Ostritz, Stadt	1	2	17	1	1	7
14 2 86 360	Oybin	-	-	-	-	-	-
14 2 86 370	Rosenbach	1	4	87	8	-	-
14 2 86 390	Schönau-Berzdorf a. d. Eigen	1	4	72	6	-	-
14 2 86 400	Schönbach	-	-	-	-	-	-
14 2 86 410	Seifhennersdorf, Stadt	1	7	119	12	1	14
14 2 86 430	Strahwalde	-	-	-	-	-	-
14 2 86 470	Zittau, Stadt	4	35	720	64	3	44

Regierungsbezirk Dresden

Allgemein bildende Schulen am 8. September 2005										Schlüssel- nummer
Mittelschulen		Gymnasien				allgemein bildende Förderschulen				
Schüler	Lehrer	Schulen	Klassen	Schüler	Lehrer	Schulen	Klassen	Schüler	Lehrer	
36	37	38	39	40	41	42	43	44	45	
267	27	-	-	-	-	-	-	-	-	14 2 85 300
287	28	-	-	-	-	-	-	-	-	14 2 85 320
277	25	-	-	-	-	-	-	-	-	14 2 85 330
-	-	-	-	-	-	-	-	-	-	14 2 85 350
-	-	-	-	-	-	-	-	-	-	14 2 85 360
-	-	-	-	-	-	-	-	-	-	14 2 85 370
-	-	-	-	-	-	-	-	-	-	14 2 85 390
-	-	-	-	-	-	-	-	-	-	14 2 85 400
-	-	-	-	-	-	1	7	46	11	14 2 85 410
-	-	-	-	-	-	-	-	-	-	14 2 85 420
4 304	413	5	78	2 916	241	6	74	685	134	14 2 86
-	-	-	-	-	-	-	-	-	-	14 2 86 010
298	26	-	-	-	-	-	-	-	-	14 2 86 020
-	-	-	-	-	-	-	-	-	-	14 2 86 030
-	-	-	-	-	-	-	-	-	-	14 2 86 040
-	-	-	-	-	-	-	-	-	-	14 2 86 060
283	25	-	-	-	-	1	28	302	47	14 2 86 070
113	15	-	-	-	-	-	-	-	-	14 2 86 090
-	-	-	-	-	-	-	-	-	-	14 2 86 100
-	-	-	-	-	-	1	9	44	19	14 2 86 110
213	20	-	-	-	-	-	-	-	-	14 2 86 120
-	-	-	-	-	-	1	-	-	16	14 2 86 130
-	-	-	-	-	-	-	-	-	-	14 2 86 140
-	-	2	14	484	37	1	11	77	16	14 2 86 160
-	-	-	-	-	-	-	-	-	-	14 2 86 170
162	14	-	-	-	-	-	-	-	-	14 2 86 180
-	-	-	-	-	-	-	-	-	-	14 2 86 210
-	-	-	-	-	-	-	-	-	-	14 2 86 220
818	70	1	25	906	71	-	-	-	-	14 2 86 230
-	-	-	-	-	-	-	-	-	-	14 2 86 240
141	18	-	-	-	-	-	-	-	-	14 2 86 260
319	35	-	-	-	-	-	-	-	-	14 2 86 270
-	-	-	-	-	-	-	-	-	-	14 2 86 280
-	-	-	-	-	-	-	-	-	-	14 2 86 300
302	27	-	-	-	-	-	-	-	-	14 2 86 315
166	18	-	-	-	-	-	-	-	-	14 2 86 320
-	-	-	-	-	-	-	-	-	-	14 2 86 330
159	26	-	-	-	-	-	-	-	-	14 2 86 340
-	-	-	-	-	-	-	-	-	-	14 2 86 360
-	-	-	-	-	-	-	-	-	-	14 2 86 370
-	-	-	-	-	-	-	-	-	-	14 2 86 390
-	-	-	-	-	-	-	-	-	-	14 2 86 400
286	27	1	13	543	56	-	-	-	-	14 2 86 410
-	-	-	-	-	-	-	-	-	-	14 2 86 430
1 044	92	1	26	983	77	2	26	262	36	14 2 86 470

Regierungsbezirk Dresden

Schlüssel- nummer	Kreisfreie Stadt Landkreis Gemeinde	Absolventen/Abgänger am Ende des Schuljahres			
		insgesamt	davon		
			ohne Hauptschul- abschluss	mit Hauptschul- abschluss	mit Realschul- abschluss
		46	47	48	49
Noch: Landkreis Riesa-Großenhain					
14 2 85 300	Schönfeld	55	1	11	43
14 2 85 320	Stauchitz	78	3	19	56
14 2 85 330	Strehla, Stadt	56	7	9	40
14 2 85 350	Tauscha	-	-	-	-
14 2 85 360	Thiendorf	-	-	-	-
14 2 85 370	Weißig a. Raschütz	-	-	-	-
14 2 85 390	Wildenhain	-	-	-	-
14 2 85 400	Wülknitz	-	-	-	-
14 2 85 410	Zabeltitz	4	4	-	-
14 2 85 420	Zeithain	70	1	22	47
14 2 86	Landkreis Löbau-Zittau	1 832	166	252	974
14 2 86 010	Beiersdorf	-	-	-	-
14 2 86 020	Bernstadt a. d. Eigen, Stadt	66	1	18	47
14 2 86 030	Berthelsdorf	41	-	9	32
14 2 86 040	Bertsdorf-Hörnitz	-	-	-	-
14 2 86 060	Dürrhennersdorf	-	-	-	-
14 2 86 070	Ebersbach/Sa., Stadt	128	48	19	61
14 2 86 090	Eibau	59	4	11	44
14 2 86 100	Friedersdorf	-	-	-	-
14 2 86 110	Großhennersdorf	3	3	-	-
14 2 86 120	Großschönau	70	3	12	55
14 2 86 130	Großschweidnitz	-	-	-	-
14 2 86 140	Hainewalde	-	-	-	-
14 2 86 160	Herrnhut, Stadt	88	16	-	3
14 2 86 170	Hirschfelde	-	-	-	-
14 2 86 180	Jonsdorf, Kurort	28	-	4	24
14 2 86 210	Lawalde	-	-	-	-
14 2 86 220	Leutersdorf	48	-	12	36
14 2 86 230	Löbau, Stadt	323	16	41	145
14 2 86 240	Mittelherwigsdorf	-	-	-	-
14 2 86 260	Neugersdorf, Stadt	50	2	10	38
14 2 86 270	Neusalza-Spremberg, Stadt	96	2	17	77
14 2 86 280	Niedercunnersdorf	-	-	-	-
14 2 86 300	Obercunnersdorf	-	-	-	-
14 2 86 315	Oderwitz	68	2	16	50
14 2 86 320	Olbersdorf	65	2	17	46
14 2 86 330	Oppach	-	-	-	-
14 2 86 340	Ostritz, Stadt	85	7	12	66
14 2 86 360	Oybin	-	-	-	-
14 2 86 370	Rosenbach	-	-	-	-
14 2 86 390	Schönau-Berzdorf a. d. Eigen	-	-	-	-
14 2 86 400	Schönbach	-	-	-	-
14 2 86 410	Seifhennersdorf, Stadt	140	1	2	33
14 2 86 430	Strahwalde	-	-	-	-
14 2 86 470	Zittau, Stadt	474	59	52	217

Regierungsbezirk Dresden

2004/05	Berufsbildende Schulen am 7. November 2005				Gewerbeanzeigen 2005			Schlüssel- nummer
mit allgemeiner Hochschulreife	Schulen	Klassen	Schüler	Lehrer	Anmel- dungen	Ummel- dungen	Abmel- dungen	
50	51	52	53	54	55	56	57	
-	-	-	-	-	34	13	33	14 2 85 300
-	-	-	-	-	25	5	13	14 2 85 320
-	-	-	-	-	32	3	18	14 2 85 330
-	-	-	-	-	15	5	9	14 2 85 350
-	-	-	-	-	21	6	23	14 2 85 360
-	-	-	-	-	1	-	3	14 2 85 370
-	-	-	-	-	-	-	-	14 2 85 390
-	-	-	-	-	-	-	-	14 2 85 400
-	-	-	-	-	42	12	27	14 2 85 410
-	-	-	-	-	55	11	52	14 2 85 420
440	11	236	4 961	222	1 400	430	1 100	14 2 86
-	-	-	-	-	-	-	-	14 2 86 010
-	-	-	-	-	53	10	37	14 2 86 020
-	-	-	-	-	6	3	6	14 2 86 030
-	-	-	-	-	13	7	13	14 2 86 040
-	-	-	-	-	4	1	8	14 2 86 060
-	1	3	64	3	70	22	55	14 2 86 070
-	-	-	-	-	49	15	38	14 2 86 090
-	-	-	-	-	16	6	20	14 2 86 100
-	1	3	61	3	12	4	4	14 2 86 110
-	-	-	-	-	119	28	87	14 2 86 120
-	-	-	-	-	12	2	6	14 2 86 130
-	-	-	-	-	-	-	-	14 2 86 140
69	-	-	-	-	28	2	18	14 2 86 160
-	1	22	294	12	40	15	27	14 2 86 170
-	-	-	-	-	25	7	11	14 2 86 180
-	-	-	-	-	23	8	13	14 2 86 210
-	-	-	-	-	18	14	24	14 2 86 220
121	2	108	2 297	97	177	68	156	14 2 86 230
-	-	-	-	-	36	2	38	14 2 86 240
-	-	-	-	-	79	19	52	14 2 86 260
-	-	-	-	-	27	8	18	14 2 86 270
-	-	-	-	-	6	2	12	14 2 86 280
-	-	-	-	-	21	4	15	14 2 86 300
-	-	-	-	-	62	17	45	14 2 86 315
-	-	-	-	-	40	14	39	14 2 86 320
-	-	-	-	-	41	8	24	14 2 86 330
-	-	-	-	-	15	9	17	14 2 86 340
-	-	-	-	-	22	3	14	14 2 86 360
-	-	-	-	-	24	2	16	14 2 86 370
-	-	-	-	-	-	-	-	14 2 86 390
-	-	-	-	-	18	3	7	14 2 86 400
104	-	-	-	-	50	16	42	14 2 86 410
-	-	-	-	-	8	1	6	14 2 86 430
146	6	100	2 245	107	286	110	232	14 2 86 470

Regierungsbezirk Dresden

Schlüssel- nummer	Kreisfreie Stadt Landkreis Gemeinde	Sozialversicherungspflichtig Beschäftigte am 30. Juni 2005				
		am Arbeitsort			am Wohnort	
		insgesamt	männlich	weiblich	insgesamt	männlich
		58	59	60	61	62
Noch: Landkreis Riesa-Großenhain						
14 2 85 300	Schönfeld	378	222	156	845	462
14 2 85 320	Stauchitz	376	190	186	1 262	697
14 2 85 330	Strehla, Stadt	958	519	439	1 377	737
14 2 85 350	Tauscha	260	188	72	659	358
14 2 85 360	Thiendorf	1 215	858	357	914	520
14 2 85 370	Weißig a. Raschütz	85	57	28	389	210
14 2 85 390	Wildenhain	146	88	58	617	328
14 2 85 400	Wülknitz	487	307	180	629	352
14 2 85 410	Zabeltitz	451	236	215	1 153	626
14 2 85 420	Zeithain	2 004	1 379	625	2 411	1 329
14 2 86	Landkreis Löbau-Zittau	35 592	17 007	18 585	40 840	21 104
14 2 86 010	Beiersdorf	167	92	75	361	190
14 2 86 020	Bernstadt a. d. Eigen, Stadt	830	338	492	1 342	685
14 2 86 030	Berthelsdorf	154	55	99	581	292
14 2 86 040	Bertsdorf-Hörnitz	163	92	71	863	463
14 2 86 060	Dürrhennersdorf	160	105	55	426	227
14 2 86 070	Ebersbach/Sa., Stadt	1 734	737	997	2 254	1 185
14 2 86 090	Eibau	1 030	559	471	1 515	776
14 2 86 100	Friedersdorf	240	117	123	476	264
14 2 86 110	Großhennersdorf	627	231	396	456	242
14 2 86 120	Großschönau	1 539	760	779	1 847	943
14 2 86 130	Großschweidnitz	156	65	91	525	259
14 2 86 140	Hainewalde	230	137	93	594	304
14 2 86 160	Herrnhut, Stadt	847	359	488	825	436
14 2 86 170	Hirschfelde	847	430	417	1 458	777
14 2 86 180	Jonsdorf, Kurort	233	91	142	563	289
14 2 86 210	Lawalde	340	252	88	712	390
14 2 86 220	Leutersdorf	873	491	382	1 362	711
14 2 86 230	Löbau, Stadt	6 839	2 949	3 890	4 928	2 521
14 2 86 240	Mittelherwigsdorf	512	317	195	1 390	703
14 2 86 260	Neugersdorf, Stadt	2 081	1 267	814	1 760	930
14 2 86 270	Neusalza-Spremberg, Stadt	458	212	246	734	392
14 2 86 280	Niedercunnersdorf	372	271	101	543	286
14 2 86 300	Obercunnersdorf	472	218	254	663	345
14 2 86 315	Oderwitz	1 235	531	704	1 825	928
14 2 86 320	Olbersdorf	877	455	422	1 660	829
14 2 86 330	Oppach	420	206	214	806	435
14 2 86 340	Ostritz, Stadt	404	159	245	814	414
14 2 86 360	Oybin	198	83	115	456	233
14 2 86 370	Rosenbach	195	121	74	603	318
14 2 86 390	Schönau-Berzdorf a. d. Eigen	302	188	114	575	309
14 2 86 400	Schönbach	442	213	229	443	230
14 2 86 410	Seifhennersdorf, Stadt	955	479	476	1 269	678
14 2 86 430	Strahwalde	82	52	30	278	148
14 2 86 470	Zittau, Stadt	9 578	4 375	5 203	5 933	2 972

Regierungsbezirk Dresden

weiblich	Arbeitslose im Jahresdurchschnitt 2005					Schlüsselnummer
	insgesamt	und zwar				
		weiblich	Ausländer	im Alter von unter 25 Jahren	im Alter von 55 Jahren u. mehr	
63	64	65	66	67	68	
383	165	86	.	32	15	14 2 85 300
565	309	152	-	31	33	14 2 85 320
640	446	219	.	40	46	14 2 85 330
301	94	41	-	17	9	14 2 85 350
394	192	93	-	35	20	14 2 85 360
179	97	47	-	10	8	14 2 85 370
289	162	75	.	21	18	14 2 85 390
277	171	83	.	17	15	14 2 85 400
527	210	101	.	36	18	14 2 85 410
1 082	692	383	7	93	67	14 2 85 420
19 736	15 411	7 446	293	1 365	2 312	14 2 86
171	134	70	.	9	23	14 2 86 010
657	388	175	5	35	60	14 2 86 020
289	178	79	.	18	23	14 2 86 030
400	264	133	3	26	45	14 2 86 040
199	109	55	.	11	13	14 2 86 060
1 069	1 113	549	24	88	166	14 2 86 070
739	467	224	8	43	71	14 2 86 090
212	163	90	.	13	27	14 2 86 100
214	115	54	.	10	16	14 2 86 110
904	756	370	13	62	111	14 2 86 120
266	86	35	.	13	9	14 2 86 130
290	163	77	.	17	23	14 2 86 140
389	249	123	4	22	36	14 2 86 160
681	628	305	10	59	94	14 2 86 170
274	152	77	.	13	25	14 2 86 180
322	156	82	.	16	24	14 2 86 210
651	397	176	6	37	58	14 2 86 220
2 407	2 058	978	45	195	290	14 2 86 230
687	373	174	6	35	53	14 2 86 240
830	683	336	12	58	111	14 2 86 260
342	271	131	5	24	50	14 2 86 270
257	163	76	.	18	27	14 2 86 280
318	180	87	3	16	22	14 2 86 300
897	529	257	8	50	75	14 2 86 315
831	694	342	12	49	102	14 2 86 320
371	308	156	5	26	51	14 2 86 330
400	331	159	6	27	50	14 2 86 340
223	127	63	.	11	25	14 2 86 360
285	202	89	3	21	29	14 2 86 370
266	208	101	3	16	34	14 2 86 390
213	90	46	.	9	15	14 2 86 400
591	520	259	12	46	74	14 2 86 410
130	109	52	.	11	18	14 2 86 430
2 961	3 047	1 464	75	260	462	14 2 86 470

Regierungsbezirk Dresden

Schlüssel- nummer	Kreisfreie Stadt Landkreis Gemeinde	Bodenfläche am 31.12.2005 nach Art der tatsächlichen Nutzung in ha		
		insgesamt	Siedlungs- und Verkehrsfläche	
			zusammen	Gebäude- und Freifläche
		69	70	71
Noch: Landkreis Riesa-Großenhain				
14 2 85 300	Schönfeld	3 914	249	90
14 2 85 320	Stauchitz	3 243	267	134
14 2 85 330	Strehla, Stadt	3 007	289	156
14 2 85 350	Tauscha	2 388	152	59
14 2 85 360	Thiendorf	5 049	294	166
14 2 85 370	Weißig a. Raschütz	3 446	152	57
14 2 85 390	Wildenhain	3 345	161	77
14 2 85 400	Wülknitz	2 777	286	171
14 2 85 410	Zabeltitz	5 281	292	130
14 2 85 420	Zeithain	8 151	709	324
14 2 86	Landkreis Löbau-Zittau	69 854	8 459	5 016
14 2 86 010	Beiersdorf	644	87	60
14 2 86 020	Bernstadt a. d. Eigen, Stadt	5 189	310	178
14 2 86 030	Berthelsdorf	2 224	157	89
14 2 86 040	Bertsdorf-Hörnitz	1 799	172	99
14 2 86 060	Dürrhennersdorf	1 067	102	62
14 2 86 070	Ebersbach/Sa., Stadt	1 489	386	247
14 2 86 090	Eibau	1 737	303	184
14 2 86 100	Friedersdorf	1 089	91	44
14 2 86 110	Großhennersdorf	2 194	152	80
14 2 86 120	Großschönau	2 386	355	218
14 2 86 130	Großschweidnitz	744	138	90
14 2 86 140	Hainewalde	1 296	143	65
14 2 86 160	Herrnhut, Stadt	1 987	179	100
14 2 86 170	Hirschfelde	4 132	437	248
14 2 86 180	Jonsdorf, Kurort	908	107	60
14 2 86 210	Lawalde	1 453	140	85
14 2 86 220	Leutersdorf	1 701	248	169
14 2 86 230	Löbau, Stadt	7 874	1 028	607
14 2 86 240	Mittelherwigsdorf	3 648	351	198
14 2 86 260	Neugersdorf, Stadt	553	269	185
14 2 86 270	Neusalza-Spremberg, Stadt	1 199	134	75
14 2 86 280	Niedercunnersdorf	1 417	138	76
14 2 86 300	Obercunnersdorf	1 562	144	83
14 2 86 315	Oderwitz	3 592	351	204
14 2 86 320	Olbersdorf	1 516	276	139
14 2 86 330	Oppach	801	151	95
14 2 86 340	Ostritz, Stadt	2 337	226	147
14 2 86 360	Oybin	1 829	131	57
14 2 86 370	Rosenbach	2 350	157	88
14 2 86 390	Schönau-Berzdorf a. d. Eigen	2 784	168	106
14 2 86 400	Schönbach	906	92	58
14 2 86 410	Seifhennersdorf, Stadt	1 913	287	176
14 2 86 430	Strahwalde	989	83	42
14 2 86 470	Zittau, Stadt	2 542	965	602

Regierungsbezirk Dresden

Bodenfläche am 31.12.2005 nach Art der tatsächlichen Nutzung in ha					Schlüssel- nummer
Siedlungs- und Verkehrsfläche					
Betriebsfläche (ohne Abbauland)	Erholungsfläche	Friedhofsfläche	Verkehrsfläche	darunter Straße, Weg, Platz	
72	73	74	75	76	
-	8	0	151	139	14 2 85 300
12	9	2	110	89	14 2 85 320
-	19	1	113	106	14 2 85 330
0	21	1	71	71	14 2 85 350
0	7	1	119	119	14 2 85 360
0	2	1	93	93	14 2 85 370
0	6	1	76	68	14 2 85 390
2	7	1	105	72	14 2 85 400
4	16	1	141	128	14 2 85 410
25	31	6	322	253	14 2 85 420
60	474	86	2 824	2 381	14 2 86
2	1	1	23	23	14 2 86 010
3	9	3	117	115	14 2 86 020
0	2	2	64	64	14 2 86 030
0	6	1	65	63	14 2 86 040
-	2	1	38	25	14 2 86 060
1	28	4	107	73	14 2 86 070
0	7	2	109	61	14 2 86 090
-	2	1	45	36	14 2 86 100
0	2	1	69	69	14 2 86 110
0	23	3	109	97	14 2 86 120
0	6	2	40	27	14 2 86 130
2	7	1	67	53	14 2 86 140
1	9	5	65	50	14 2 86 160
12	24	3	149	134	14 2 86 170
0	13	1	33	30	14 2 86 180
2	4	1	48	45	14 2 86 210
-	8	4	67	61	14 2 86 220
10	47	8	357	283	14 2 86 230
2	7	2	141	120	14 2 86 240
1	12	6	66	59	14 2 86 260
1	3	3	52	42	14 2 86 270
5	4	1	51	46	14 2 86 280
1	4	2	54	44	14 2 86 300
1	11	3	132	100	14 2 86 315
1	52	3	83	72	14 2 86 320
-	12	1	43	40	14 2 86 330
1	12	2	64	62	14 2 86 340
0	16	0	57	51	14 2 86 360
5	3	1	60	60	14 2 86 370
1	7	1	53	53	14 2 86 390
0	1	1	32	32	14 2 86 400
5	21	3	83	73	14 2 86 410
-	1	1	40	30	14 2 86 430
0	109	13	241	184	14 2 86 470

Regierungsbezirk Dresden

Schlüssel- nummer	Kreisfreie Stadt Landkreis Gemeinde	Verarbeitendes Gewerbe sowie Bergbau und Gewinnung			
		Betriebe	tätige Personen	darunter Arbeiter	geleistete Arbeitsstunden
					1 000 h
		77	78	79	80
Noch: Landkreis Riesa-Großenhain					
14 2 85 300	Schönfeld	1	.	.	.
14 2 85 320	Stauchitz	1	.	.	.
14 2 85 330	Strehla, Stadt	1	.	.	.
14 2 85 350	Tauscha	-	-	-	-
14 2 85 360	Thiendorf	3	160	33	305
14 2 85 370	Weißig a. Raschütz	1	.	.	.
14 2 85 390	Wildenhain	-	-	-	-
14 2 85 400	Wülknitz	3	77	37	134
14 2 85 410	Zabeltitz	1	.	.	.
14 2 85 420	Zeithain	7	635	500	1 017
14 2 86	Landkreis Löbau-Zittau	102	6 472	4 600	10 848
14 2 86 010	Beiersdorf	1	.	.	.
14 2 86 020	Bernstadt a. d. Eigen, Stadt	1	.	.	.
14 2 86 030	Berthelsdorf	1	.	.	.
14 2 86 040	Bertsdorf-Hörnitz	-	-	-	-
14 2 86 060	Dürrhennersdorf	-	-	-	-
14 2 86 070	Ebersbach/Sa., Stadt	4	126	94	193
14 2 86 090	Eibau	7	289	201	501
14 2 86 100	Friedersdorf	-	-	-	-
14 2 86 110	Großhennersdorf	-	-	-	-
14 2 86 120	Großschönau	5	554	266	1 068
14 2 86 130	Großschweidnitz	-	-	-	-
14 2 86 140	Hainewalde	-	-	-	-
14 2 86 160	Herrnhut, Stadt	4	210	156	328
14 2 86 170	Hirschfelde	4	171	95	279
14 2 86 180	Jonsdorf, Kurort	-	-	-	-
14 2 86 210	Lawalde	-	-	-	-
14 2 86 220	Leutersdorf	6	351	282	532
14 2 86 230	Löbau, Stadt	9	499	341	811
14 2 86 240	Mittelherwigsdorf	2	.	.	.
14 2 86 260	Neugersdorf, Stadt	9	731	505	1 235
14 2 86 270	Neusalza-Spremberg, Stadt	2	.	.	.
14 2 86 280	Niedercunnersdorf	1	.	.	.
14 2 86 300	Obercunnersdorf	-	-	-	-
14 2 86 315	Oderwitz	7	427	367	724
14 2 86 320	Olbersdorf	3	223	182	356
14 2 86 330	Oppach	1	.	.	.
14 2 86 340	Ostritz, Stadt	2	.	.	.
14 2 86 360	Oybin	-	-	-	-
14 2 86 370	Rosenbach	-	-	-	-
14 2 86 390	Schönau-Berzdorf a. d. Eigen	-	-	-	-
14 2 86 400	Schönbach	4	340	300	519
14 2 86 410	Seifhennersdorf, Stadt	6	404	325	662
14 2 86 430	Strahwalde	-	-	-	-
14 2 86 470	Zittau, Stadt	25	1 224	842	2 071

Regierungsbezirk Dresden

von Steinen und Erden 2005				Investitionen im Verarbeitenden Gewerbe 2004			Schlüsselnummer
Bruttolohnsumme	Bruttogehaltsumme	Gesamtumsatz	darunter Auslandsumsatz	Betriebe mit Investitionen	Bruttoanlageinvestitionen		
					insgesamt	je Beschäftigten	
1 000 €	1 000 €	1 000 €			1 000 €	€	
81	82	83	84	85	86	87	
.	.	.	.	1	.	.	14 2 85 300
.	.	.	.	1	.	.	14 2 85 320
.	.	.	.	-	.	.	14 2 85 330
-	-	-	-	-	-	-	14 2 85 350
651	4 788	26 553	13 114	2	.	.	14 2 85 360
.	.	.	.	-	.	.	14 2 85 370
-	-	-	-	-	-	-	14 2 85 390
537	1 010	8 886	957	2	.	.	14 2 85 400
.	.	.	.	1	.	.	14 2 85 410
13 215	6 379	167 508	90 325	4	.	.	14 2 85 420
78 910	50 986	683 105	109 950	76	40 745	6 135	14 2 86
.	.	.	.	1	.	.	14 2 86 010
.	.	.	.	1	.	.	14 2 86 020
.	.	.	.	-	-	-	14 2 86 030
-	-	-	-	-	-	-	14 2 86 040
-	-	-	-	-	-	-	14 2 86 060
1 563	922	15 590	3 394	2	.	.	14 2 86 070
2 695	1 865	22 750	28	6	.	.	14 2 86 090
-	-	-	-	-	-	-	14 2 86 100
-	-	-	-	-	-	-	14 2 86 110
4 957	6 707	51 685	13 909	5	.	.	14 2 86 120
-	-	-	-	-	-	-	14 2 86 130
-	-	-	-	-	-	-	14 2 86 140
2 395	1 103	17 673	55	4	.	.	14 2 86 160
1 508	2 347	33 101	304	2	.	.	14 2 86 170
-	-	-	-	-	-	-	14 2 86 180
-	-	-	-	-	-	-	14 2 86 210
4 605	2 139	28 730	5 992	6	.	.	14 2 86 220
5 657	3 333	43 923	8 942	5	.	.	14 2 86 230
.	.	.	.	1	.	.	14 2 86 240
9 046	7 106	79 765	17 868	9	.	.	14 2 86 260
.	.	.	.	2	.	.	14 2 86 270
.	.	.	.	-	-	-	14 2 86 280
-	-	-	-	-	-	-	14 2 86 300
7 007	2 035	85 169	17 584	4	.	.	14 2 86 315
3 289	1 198	23 643	6 176	3	.	.	14 2 86 320
.	.	.	.	1	.	.	14 2 86 330
.	.	.	.	1	.	.	14 2 86 340
-	-	-	-	-	-	-	14 2 86 360
-	-	-	-	-	-	-	14 2 86 370
-	-	-	-	-	-	-	14 2 86 390
4 716	828	33 622	743	3	.	.	14 2 86 400
6 483	2 506	36 764	10 921	4	.	.	14 2 86 410
-	-	-	-	-	-	-	14 2 86 430
14 123	11 812	122 992	16 532	16	.	.	14 2 86 470

Regierungsbezirk Dresden

Schlüssel- nummer	Kreisfreie Stadt Landkreis Gemeinde	Bauhauptgewerbe		
		Juni 2005 (Totalerhebung)		
		Betriebe	tätige Personen	Gesamtumsatz 2004 in 1 000 €
		88	89	90
Noch: Landkreis Riesa-Großenhain				
14 2 85 300	Schönfeld	5	28	1 745
14 2 85 320	Stauchitz	4	36	1 549
14 2 85 330	Strehla, Stadt	8	35	1 659
14 2 85 350	Tauscha	6	92	6 676
14 2 85 360	Thiendorf	4	164	21 039
14 2 85 370	Weißig a. Raschütz	1	.	.
14 2 85 390	Wildenhain	3	17	1 054
14 2 85 400	Wülknitz	2	.	.
14 2 85 410	Zabeltitz	4	47	3 395
14 2 85 420	Zeithain	10	61	5 395
14 2 86	Landkreis Löbau-Zittau	237	1 899	142 236
14 2 86 010	Beiersdorf	5	23	1 046
14 2 86 020	Bernstadt a. d. Eigen, Stadt	9	82	4 615
14 2 86 030	Berthelsdorf	3	7	369
14 2 86 040	Bertsdorf-Hörnitz	4	23	996
14 2 86 060	Dürrhennersdorf	2	.	.
14 2 86 070	Ebersbach/Sa., Stadt	12	197	14 986
14 2 86 090	Eibau	7	25	1 253
14 2 86 100	Friedersdorf	3	.	.
14 2 86 110	Großhennersdorf	1	.	.
14 2 86 120	Großschönau	9	48	2 404
14 2 86 130	Großschweidnitz	3	16	657
14 2 86 140	Hainewalde	4	48	4 203
14 2 86 160	Herrnhut, Stadt	2	.	.
14 2 86 170	Hirschfelde	4	25	2 025
14 2 86 180	Jonsdorf, Kurort	4	10	617
14 2 86 210	Lawalde	4	50	2 825
14 2 86 220	Leutersdorf	12	88	8 282
14 2 86 230	Löbau, Stadt	19	295	34 191
14 2 86 240	Mittelherwigsdorf	9	54	3 408
14 2 86 260	Neugersdorf, Stadt	13	106	9 142
14 2 86 270	Neusalza-Spremberg, Stadt	8	57	3 591
14 2 86 280	Niedercunnersdorf	6	18	1 260
14 2 86 300	Obercunnersdorf	8	64	3 636
14 2 86 315	Oderwitz	16	106	6 733
14 2 86 320	Olbersdorf	6	29	1 627
14 2 86 330	Oppach	6	25	1 920
14 2 86 340	Ostritz, Stadt	3	13	1 028
14 2 86 360	Oybin	4	16	454
14 2 86 370	Rosenbach	3	21	909
14 2 86 390	Schönau-Berzdorf a. d. Eigen	1	.	.
14 2 86 400	Schönbach	4	11	684
14 2 86 410	Seifhennersdorf, Stadt	10	30	1 839
14 2 86 430	Strahwalde	-	-	-
14 2 86 470	Zittau, Stadt	33	365	24 505

Regierungsbezirk Dresden

Ausbaugewerbe			Baugenehmigungen 2005				Schlüsselnummer
Juni 2005 (Jährliche Erhebung)			Errichtung neuer Gebäude				
Betriebe	tätige Personen	Gesamtumsatz 2004 in 1 000 €	Wohn- gebäude	darunter mit		Nichtwohn- gebäude	
				1 Wohnung	2 Wohnungen		
91	92	93	94	95	96	97	
-	-	-	2	2	-	1	14 2 85 300
1	.	.	15	15	-	1	14 2 85 320
1	.	.	8	8	-	2	14 2 85 330
-	-	-	2	2	-	1	14 2 85 350
-	-	-	5	4	-	1	14 2 85 360
1	.	.	3	3	-	1	14 2 85 370
-	-	-	2	2	-	-	14 2 85 390
-	-	-	2	2	-	-	14 2 85 400
-	-	-	5	5	-	1	14 2 85 410
4	132	7 006	7	6	-	2	14 2 85 420
19	526	40 987	43	39	4	13	14 2 86
-	-	-	-	-	-	-	14 2 86 010
-	-	-	1	1	-	-	14 2 86 020
-	-	-	-	-	-	-	14 2 86 030
-	-	-	1	1	-	-	14 2 86 040
-	-	-	-	-	-	-	14 2 86 060
1	.	.	-	-	-	1	14 2 86 070
-	-	-	-	-	-	-	14 2 86 090
-	-	-	-	-	-	-	14 2 86 100
-	-	-	1	-	1	-	14 2 86 110
-	-	-	1	1	-	-	14 2 86 120
-	-	-	1	1	-	-	14 2 86 130
-	-	-	1	1	-	-	14 2 86 140
2	.	.	2	1	1	-	14 2 86 160
-	-	-	3	3	-	-	14 2 86 170
-	-	-	-	-	-	-	14 2 86 180
-	-	-	2	2	-	1	14 2 86 210
-	-	-	2	2	-	1	14 2 86 220
7	180	15 137	2	2	-	4	14 2 86 230
-	-	-	3	3	-	-	14 2 86 240
1	.	.	2	1	1	1	14 2 86 260
-	-	-	-	-	-	-	14 2 86 270
-	-	-	-	-	-	-	14 2 86 280
1	.	.	-	-	-	-	14 2 86 300
-	-	-	1	1	-	-	14 2 86 315
-	-	-	2	2	-	-	14 2 86 320
-	-	-	-	-	-	-	14 2 86 330
-	-	-	-	-	-	-	14 2 86 340
-	-	-	1	1	-	1	14 2 86 360
-	-	-	-	-	-	-	14 2 86 370
1	.	.	2	2	-	-	14 2 86 390
-	-	-	-	-	-	1	14 2 86 400
-	-	-	2	2	-	1	14 2 86 410
-	-	-	-	-	-	-	14 2 86 430
6	157	12 373	13	12	1	2	14 2 86 470

Regierungsbezirk Dresden

Schlüssel- nummer	Kreisfreie Stadt Landkreis Gemeinde	Baugenehmigungen 2005					Wohnfläche in m²
		Wohnungen in Wohn- und Nichtwohnggeb.	davon mit ... Räumen				
			1 und 2	3	4	5 und mehr	
		98	99	100	101	102	103
Noch: Landkreis Riesa-Großenhain							
14 2 85 300	Schönfeld	2	-	-	-	2	427
14 2 85 320	Stauchitz	17	-	-	1	16	2 277
14 2 85 330	Strehla, Stadt	17	2	1	2	12	2 311
14 2 85 350	Tauscha	2	-	-	-	2	317
14 2 85 360	Thiendorf	12	1	-	-	11	1 987
14 2 85 370	Weißig a. Raschütz	5	-	-	1	4	859
14 2 85 390	Wildenhain	2	-	-	-1	3	382
14 2 85 400	Wülknitz	3	-	-	-	3	403
14 2 85 410	Zabeltitz	9	-	-	-	9	1 329
14 2 85 420	Zeithain	20	2	5	6	7	2 175
14 2 86	Landkreis Löbau-Zittau	68	6	11	9	42	7 750
14 2 86 010	Beiersdorf	-	-	-	-	-	-
14 2 86 020	Bernstadt a. d. Eigen, Stadt	-1	1	-1	-2	1	49
14 2 86 030	Berthelsdorf	1	-	-	-	1	154
14 2 86 040	Bertsdorf-Hörnitz	3	-	-	2	1	276
14 2 86 060	Dürrhennersdorf	-	-	-	-	-	-
14 2 86 070	Ebersbach/Sa., Stadt	2	7	-8	3	-	18
14 2 86 090	Eibau	1	1	-	-	-	50
14 2 86 100	Friedersdorf	-	-	-	-	-	-
14 2 86 110	Großhennersdorf	2	-	-	1	1	254
14 2 86 120	Großschönau	4	1	1	-	2	421
14 2 86 130	Großschweidnitz	1	-	-	-	1	112
14 2 86 140	Hainewalde	1	-	-	-	1	110
14 2 86 160	Herrnhut, Stadt	6	2	-	1	3	705
14 2 86 170	Hirschfelde	3	-	-	-	3	372
14 2 86 180	Jonsdorf, Kurort	-	-	-	-	-	-
14 2 86 210	Lawalde	2	1	-	-	1	224
14 2 86 220	Leutersdorf	2	-	-	-	2	185
14 2 86 230	Löbau, Stadt	2	-	-	-	2	265
14 2 86 240	Mittelherwigsdorf	3	-	-	1	2	332
14 2 86 260	Neugersdorf, Stadt	4	-	5	-5	4	491
14 2 86 270	Neusalza-Spremberg, Stadt	-	-	-	-	-	61
14 2 86 280	Niedercunnersdorf	-	-	-	-	-	-
14 2 86 300	Obercunnersdorf	-	-	-	-	-	-
14 2 86 315	Oderwitz	1	-	-	-	1	120
14 2 86 320	Olbersdorf	2	-	-	-	2	344
14 2 86 330	Oppach	-	-	-	-	-	18
14 2 86 340	Ostritz, Stadt	-	-	-	-	-	-
14 2 86 360	Oybin	2	-	-	1	1	242
14 2 86 370	Rosenbach	1	-	-	1	-	74
14 2 86 390	Schönau-Berzdorf a. d. Eigen	4	-	-	-	4	688
14 2 86 400	Schönbach	1	-	-	1	-	119
14 2 86 410	Seifhennersdorf, Stadt	-	-3	1	1	1	148
14 2 86 430	Strahwalde	-	-	-	-	-	-
14 2 86 470	Zittau, Stadt	21	-4	13	4	8	1 918

Regierungsbezirk Dresden

Baufertigstellungen 2005									Schlüsselnummer
Errichtung neuer Gebäude			Wohnungen in Wohn- und Nichtwohngeb.	davon mit ... Räumen				Wohnfläche in m²	
Wohngebäude	dar. mit 1 und 2 Wohnungen	Nichtwohngebäude		1 und 2	3	4	5 und mehr		
104	105	106	107	108	109	110	111	112	
1	1	-	4	-	1	1	2	450	14 2 85 300
12	12	2	13	-	-	1	12	1 656	14 2 85 320
8	8	1	11	-	3	2	6	1 113	14 2 85 330
5	5	-	6	-	1	1	4	678	14 2 85 350
7	6	-	19	1	1	1	16	2 651	14 2 85 360
2	2	-	4	-	-1	1	4	705	14 2 85 370
2	2	1	3	-	-1	-	4	499	14 2 85 390
2	2	1	3	-	-1	-	4	447	14 2 85 400
5	5	2	5	-	-	-	5	761	14 2 85 410
6	6	2	7	1	-	-	6	1 111	14 2 85 420
29	29	12	39	15	-9	7	26	4 676	14 2 86
1	1	-	2	-	1	-	1	234	14 2 86 010
-	-	1	-2	-	-1	-2	1	25	14 2 86 020
-	-	-	-	-	-	-	-	-	14 2 86 030
1	1	1	1	-	-	-	1	90	14 2 86 040
1	1	-	1	-	-	-	1	121	14 2 86 060
-	-	1	1	7	-9	3	-	-109	14 2 86 070
-	-	-	-	-	-	-	-	-	14 2 86 090
-	-	-	-	-	-	-	-	-	14 2 86 100
-	-	1	-	-	-	-	-	-	14 2 86 110
-	-	-	-	-	-	-	-	-	14 2 86 120
-	-	-	-	-	-	-	-	-	14 2 86 130
1	1	-	1	-	-	1	-	117	14 2 86 140
2	2	-	3	1	-	1	1	358	14 2 86 160
-	-	-	-	-	-	-	-	-	14 2 86 170
1	1	-	1	-	-	-	1	123	14 2 86 180
-	-	1	-	-	-	-	-	33	14 2 86 210
1	1	-	1	-	-2	1	2	223	14 2 86 220
-	-	2	3	3	-	-	-	160	14 2 86 230
2	2	1	2	-	-	1	1	213	14 2 86 240
3	3	-	3	-	-	-	3	397	14 2 86 260
-	-	-	-	-	-	-	-	61	14 2 86 270
-	-	-	-	-	-	-	-	-	14 2 86 280
-	-	-	-	-	-	-	-	-	14 2 86 300
1	1	-	3	-	-	1	2	231	14 2 86 315
1	1	-	1	-	-	-	1	133	14 2 86 320
-	-	-	-	-1	-	-	1	41	14 2 86 330
-	-	-	-	-	-	-	-	40	14 2 86 340
2	2	-	2	-	-	1	1	253	14 2 86 360
2	2	-	2	-	-	-	2	273	14 2 86 370
1	1	-	2	-	-	-	2	304	14 2 86 390
-	-	-	-	-	-	-	-	-	14 2 86 400
2	2	1	2	-	1	-	1	188	14 2 86 410
-	-	-	-	-	-	-	-	-	14 2 86 430
7	7	3	10	5	1	-	4	1 167	14 2 86 470

Regierungsbezirk Dresden

Schlüssel- nummer	Kreisfreie Stadt Landkreis Gemeinde	Fortschreibung des Gebäude- und Wohnungsbestandes				
		Bestand an Wohnge- bäuden	darunter mit 1 oder 2 Wohnungen	Bestand an Wohnungen in		
				insge- samt	davon mit ... Räumen	
					1	2
		113	114	115	116	117
Noch: Landkreis Riesa-Großenhain						
14 2 85 300	Schönfeld	554	535	753	-	9
14 2 85 320	Stauchitz	997	904	1 602	5	47
14 2 85 330	Strehla, Stadt	1 106	948	1 980	7	79
14 2 85 350	Tauscha	427	411	645	27	14
14 2 85 360	Thiendorf	681	652	969	2	27
14 2 85 370	Weißig a. Raschütz	306	299	412	1	16
14 2 85 390	Wildenhain	541	521	758	7	35
14 2 85 400	Wülknitz	562	500	925	1	47
14 2 85 410	Zabeltitz	852	812	1 214	8	22
14 2 85 420	Zeithain	1 655	1 423	3 423	9	211
14 2 86	Landkreis Löbau-Zittau	33 977	27 106	76 387	513	4 782
14 2 86 010	Beiersdorf	451	434	602	2	23
14 2 86 020	Bernstadt a. d. Eigen, Stadt	1 152	1 044	1 923	7	101
14 2 86 030	Berthelsdorf	609	574	836	9	44
14 2 86 040	Bertsdorf-Hörnitz	764	728	1 090	2	66
14 2 86 060	Dürrhennersdorf	322	298	524	1	38
14 2 86 070	Ebersbach/Sa., Stadt	1 908	1 448	5 347	64	454
14 2 86 090	Eibau	1 428	1 280	2 372	18	133
14 2 86 100	Friedersdorf	468	446	688	1	51
14 2 86 110	Großhennersdorf	435	405	621	6	13
14 2 86 120	Großschönau	1 688	1 352	3 483	17	246
14 2 86 130	Großschweidnitz	351	296	656	2	51
14 2 86 140	Hainewalde	552	523	806	5	35
14 2 86 160	Herrnhut, Stadt	614	511	1 260	6	82
14 2 86 170	Hirschfelde	1 461	1 280	2 581	28	118
14 2 86 180	Jonsdorf, Kurort	539	502	812	7	40
14 2 86 210	Lawalde	630	612	847	2	31
14 2 86 220	Leutersdorf	1 169	1 051	1 950	4	111
14 2 86 230	Löbau, Stadt	3 329	2 352	9 966	98	588
14 2 86 240	Mittelherwigsdorf	1 256	1 147	1 891	3	86
14 2 86 260	Neugersdorf, Stadt	1 469	1 133	3 319	-	169
14 2 86 270	Neusalza-Spremberg, Stadt	652	555	1 197	22	78
14 2 86 280	Niedercunnersdorf	530	502	752	7	30
14 2 86 300	Obercunnersdorf	690	653	1 000	5	54
14 2 86 315	Oderwitz	1 611	1 441	2 741	7	136
14 2 86 320	Olbersdorf	1 068	773	3 380	2	307
14 2 86 330	Oppach	774	695	1 306	12	55
14 2 86 340	Ostritz, Stadt	830	689	1 629	21	105
14 2 86 360	Oybin	495	449	774	7	37
14 2 86 370	Rosenbach	549	527	770	4	46
14 2 86 390	Schönau-Berzdorf a. d. Eigen	440	366	819	2	33
14 2 86 400	Schönbach	413	386	633	2	34
14 2 86 410	Seifhennersdorf, Stadt	1 257	988	2 637	11	131
14 2 86 430	Strahwalde	286	269	403	-	10
14 2 86 470	Zittau, Stadt	3 787	1 397	16 772	129	1 246

Regierungsbezirk Dresden

am 31. Dezember 2005								Schlüssel- nummer
Wohn- und Nichtwohngebäuden							Wohnungen je 1 000 Einwohner	
davon mit ... Räumen					Wohnfläche in 1 000 m ²			
3	4	5	6	7 und mehr		darin Räume	124	
118	119	120	121	122	123	124	125	
97	195	191	131	130	1 014	705	367	14 2 85 300
259	505	416	212	158	1 217	1 317	455	14 2 85 320
461	642	443	236	112	852	1 565	470	14 2 85 330
71	156	179	118	80	612	578	417	14 2 85 350
132	219	259	185	145	1 112	871	426	14 2 85 360
67	93	87	73	75	589	368	422	14 2 85 370
108	167	220	145	76	591	669	435	14 2 85 390
202	290	199	102	84	667	729	501	14 2 85 400
178	312	291	213	190	1 451	1 098	413	14 2 85 410
745	1 199	728	311	220	1 671	2 508	517	14 2 85 420
20 057	26 310	14 023	6 590	4 112	31 281	55 560	533	14 2 86
110	202	123	91	51	380	479	455	14 2 86 010
391	569	416	251	188	1 424	1 555	471	14 2 86 020
154	240	178	129	82	627	669	468	14 2 86 030
239	303	261	131	88	668	897	427	14 2 86 040
97	160	111	72	45	343	414	431	14 2 86 060
1 506	1 918	919	281	205	1 582	3 518	605	14 2 86 070
595	702	487	255	182	1 360	1 890	481	14 2 86 090
148	210	132	93	53	399	553	476	14 2 86 100
108	172	138	109	75	578	543	399	14 2 86 110
910	1 177	624	333	176	1 351	2 584	529	14 2 86 120
150	202	127	84	40	300	503	453	14 2 86 130
185	229	167	121	64	483	653	450	14 2 86 140
271	433	265	116	87	657	1 000	455	14 2 86 160
644	849	508	269	165	1 220	1 951	523	14 2 86 170
159	223	175	121	87	681	700	434	14 2 86 180
156	245	189	128	96	717	726	399	14 2 86 210
444	622	400	241	128	956	1 467	464	14 2 86 220
2 534	3 849	1 750	726	421	3 193	6 987	553	14 2 86 230
369	536	460	273	164	1 255	1 550	445	14 2 86 240
1 084	1 057	642	229	138	1 065	2 356	523	14 2 86 260
299	350	233	123	92	724	893	481	14 2 86 270
122	202	168	130	93	711	627	445	14 2 86 280
210	272	224	133	102	803	810	451	14 2 86 300
640	898	589	301	170	1 311	2 149	465	14 2 86 315
958	1 292	499	203	119	896	2 316	577	14 2 86 320
317	412	276	157	77	571	966	439	14 2 86 330
370	491	352	189	101	762	1 206	562	14 2 86 340
134	201	192	116	87	662	672	482	14 2 86 360
114	227	166	113	100	756	631	441	14 2 86 370
167	221	235	102	59	435	623	451	14 2 86 390
156	175	136	61	69	527	497	462	14 2 86 400
720	951	450	226	148	1 117	1 920	564	14 2 86 410
71	128	91	60	43	319	341	498	14 2 86 430
5 525	6 592	2 340	623	317	2 448	10 912	664	14 2 86 470

Regierungsbezirk Dresden

Schlüsselnummer	Kreisfreie Stadt Landkreis Gemeinde	Tourismus 2005				Straßenverkehrsunfälle insgesamt (ohne sonst.)
		geöffnete Beherbergungsstätten	angebotene Gästebetten	Ankünfte	Übernachtungen	
		126	127	128	129	130
Noch: Landkreis Riesa-Großenhain						
14 2 85 300	Schönfeld	1	.	.	.	15
14 2 85 320	Stauchitz	-	-	-	-	25
14 2 85 330	Strehla, Stadt	4	166	8 250	15 002	14
14 2 85 350	Tauscha	-	-	-	-	10
14 2 85 360	Thiendorf	2	.	.	.	28
14 2 85 370	Weißig a. Raschütz	-	-	-	-	2
14 2 85 390	Wildenhain	2	.	.	.	5
14 2 85 400	Wülknitz	1	.	.	.	12
14 2 85 410	Zabeltitz	2	.	.	.	12
14 2 85 420	Zeithain	2	.	.	.	48
14 2 86	Landkreis Löbau-Zittau	110	4 838	166 796	540 415	748
14 2 86 010	Beiersdorf	2	.	.	.	4
14 2 86 020	Bernstadt a. d. Eigen, Stadt	1	.	.	.	20
14 2 86 030	Berthelsdorf	1	.	.	.	6
14 2 86 040	Bertsdorf-Hörnitz	3	284	10 273	25 227	11
14 2 86 060	Dürrhennersdorf	-	-	-	-	5
14 2 86 070	Ebersbach/Sa., Stadt	1	.	.	.	29
14 2 86 090	Eibau	6	145	3 359	6 569	19
14 2 86 100	Friedersdorf	1	.	.	.	8
14 2 86 110	Großhennersdorf	1	.	.	.	13
14 2 86 120	Großschönau	15	736	27 254	125 500	19
14 2 86 130	Großschweidnitz	1	.	.	.	6
14 2 86 140	Hainewalde	1	.	.	.	10
14 2 86 160	Herrnhut, Stadt	2	.	.	.	19
14 2 86 170	Hirschfelde	1	.	.	.	29
14 2 86 180	Jonsdorf, Kurort	15	556	21 090	74 083	10
14 2 86 210	Lawalde	2	.	.	.	10
14 2 86 220	Leutersdorf	2	.	.	.	29
14 2 86 230	Löbau, Stadt	6	195	5 657	33 314	114
14 2 86 240	Mittelherwigsdorf	2	.	.	.	24
14 2 86 260	Neugersdorf, Stadt	2	.	.	.	31
14 2 86 270	Neusalza-Spremberg, Stadt	-	-	-	-	9
14 2 86 280	Niedercunnersdorf	-	-	-	-	9
14 2 86 300	Obercunnersdorf	1	.	.	.	10
14 2 86 315	Oderwitz	2	.	.	.	25
14 2 86 320	Olbersdorf	4	187	7 846	20 899	23
14 2 86 330	Oppach	1	.	.	.	17
14 2 86 340	Ostritz, Stadt	3	207	11 484	28 329	18
14 2 86 360	Oybin	18	618	23 468	77 256	2
14 2 86 370	Rosenbach	2	.	.	.	9
14 2 86 390	Schönau-Berzdorf a. d. Eigen	-	-	-	-	6
14 2 86 400	Schönbach	1	.	.	.	6
14 2 86 410	Seifhennersdorf, Stadt	5	659	16 895	53 979	16
14 2 86 430	Strahwalde	1	.	.	.	8
14 2 86 470	Zittau, Stadt	7	352	15 895	34 417	174

Regierungsbezirk Dresden

Schwerwiegende Unfälle mit Sachschaden 2005		Straßenverkehrsunfälle mit Personenschaden 2005				Kraftfahrzeugbestand am 1. Januar 2006			Schlüsselnummer
im engeren Sinne	unter Alkoholeinwirkung	insgesamt	verunglückte Personen			insgesamt	darunter		
			Getötete	Schwerverletzte	Leichtverletzte		Pkw	Krafträder	
131	132	133	134	135	136	137	138	139	
7	-	8	-	7	4	1 662	1 318	99	14 2 85 300
9	2	14	1	9	13	2 488	2 064	186	14 2 85 320
4	1	9	-	2	9	2 765	2 328	121	14 2 85 330
3	-	7	-	3	6	1 341	1 089	67	14 2 85 350
13	2	13	-	6	8	2 047	1 517	100	14 2 85 360
-	-	2	-	-	3	820	628	37	14 2 85 370
1	-	4	3	1	2	1 355	1 092	81	14 2 85 390
4	3	5	-	2	3	1 410	1 092	72	14 2 85 400
1	-	11	-	6	7	2 272	1 873	112	14 2 85 410
15	2	31	-	14	28	4 622	3 929	230	14 2 85 420
202	33	513	15	156	492	95 844	82 978	4 679	14 2 86
-	-	4	-	-	7	980	832	66	14 2 86 010
6	1	13	-	5	13	2 823	2 415	134	14 2 86 020
-	1	5	-	1	7	1 237	1 069	61	14 2 86 030
1	-	10	-	5	8	1 808	1 601	85	14 2 86 040
3	-	2	-	1	1	955	759	70	14 2 86 060
13	-	16	-	2	20	5 396	4 789	223	14 2 86 070
5	1	13	-	7	9	3 677	3 048	197	14 2 86 090
-	1	7	-	-	11	1 118	949	64	14 2 86 100
4	-	9	-	1	9	1 038	851	33	14 2 86 110
3	3	13	2	4	9	4 596	4 035	272	14 2 86 120
3	-	3	-	4	1	942	817	47	14 2 86 130
4	-	6	-	2	5	1 384	1 175	65	14 2 86 140
2	1	16	-	11	10	1 733	1 461	97	14 2 86 160
6	-	23	1	14	16	3 473	3 073	194	14 2 86 170
1	-	9	-	3	6	1 283	1 142	78	14 2 86 180
2	-	8	-	3	9	1 816	1 474	121	14 2 86 210
12	1	16	1	4	17	3 115	2 692	157	14 2 86 220
31	6	77	3	17	85	12 326	10 630	529	14 2 86 230
13	1	10	1	4	7	3 173	2 755	175	14 2 86 240
9	2	20	1	7	19	4 242	3 699	184	14 2 86 260
1	1	7	-	3	5	1 616	1 396	68	14 2 86 270
2	-	7	-	2	7	1 290	1 054	83	14 2 86 280
3	-	7	-	3	4	1 494	1 262	77	14 2 86 300
5	-	20	2	9	15	3 907	3 384	223	14 2 86 315
7	1	15	1	3	13	3 680	3 296	177	14 2 86 320
6	3	8	-	-	9	1 912	1 675	98	14 2 86 330
3	-	15	2	6	11	1 849	1 637	83	14 2 86 340
1	1	-	-	-	-	1 167	1 047	61	14 2 86 360
3	-	6	-	2	7	1 372	1 141	90	14 2 86 370
2	-	4	-	2	4	1 401	1 192	62	14 2 86 390
2	-	4	-	3	2	1 022	867	39	14 2 86 400
6	1	9	-	1	8	2 969	2 607	152	14 2 86 410
4	-	4	-	2	5	671	577	53	14 2 86 430
39	8	127	1	25	133	14 275	12 488	559	14 2 86 470

Regierungsbezirk Dresden

Schlüsselnummer	Kreisfreie Stadt Landkreis Gemeinde	Ist-Aufkommen an Gemeindesteuern 2005 in 1 000 €				
		Grundsteuer A	Grundsteuer B	Gewerbesteuer	Gemeindeanteil an der Einkommensteuer	Gemeindeanteil an der Umsatzsteuer
		140	141	142	143	144
Noch: Landkreis Riesa-Großenhain						
14 2 85 300	Schönfeld	27	147	53	121	53
14 2 85 320	Stauchitz	62	231	205	218	37
14 2 85 330	Strehla, Stadt	31	316	279	236	100
14 2 85 350	Tauscha	12	95	102	111	17
14 2 85 360	Thiendorf	30	281	573	144	105
14 2 85 370	Weißig a. Raschütz	20	50	31	45	15
14 2 85 390	Wildenhain	31	100	17	98	17
14 2 85 400	Wülknitz	22	136	132	110	60
14 2 85 410	Zabeltitz	38	189	210	159	22
14 2 85 420	Zeithain	44	635	3 490	522	170
14 2 86	Landkreis Löbau-Zittau	655	10 630	17 535	8 705	3 471
14 2 86 010	Beiersdorf	5	84	54	66	10
14 2 86 020	Bernstadt a. d. Eigen, Stadt	50	260	1 572	223	227
14 2 86 030	Berthelsdorf	16	85	69	90	11
14 2 86 040	Bertsdorf-Hörnitz	20	163	75	131	12
14 2 86 060	Dürrhennersdorf	6	56	163	74	22
14 2 86 070	Ebersbach/Sa., Stadt	8	575	765	625	140
14 2 86 090	Eibau	13	272	453	278	88
14 2 86 100	Friedersdorf	7	73	79	84	16
14 2 86 110	Großhennersdorf	23	76	28	79	25
14 2 86 120	Großschönau	18	514	589	337	135
14 2 86 130	Großschweidnitz	7	81	110	108	12
14 2 86 140	Hainewalde	11	109	26	100	33
14 2 86 160	Herrnhut, Stadt	15	171	384	172	75
14 2 86 170	Hirschfelde	44	310	356	263	87
14 2 86 180	Jonsdorf, Kurort	2	128	66	129	16
14 2 86 210	Lawalde	9	127	405	123	27
14 2 86 220	Leutersdorf	13	240	511	214	54
14 2 86 230	Löbau, Stadt	139	1 596	2 631	1 315	690
14 2 86 240	Mittelherwigsdorf	49	288	280	250	59
14 2 86 260	Neugersdorf, Stadt	2	618	1 858	364	231
14 2 86 270	Neusalza-Spremberg, Stadt	7	161	253	108	53
14 2 86 280	Niedercunnersdorf	13	85	28	102	23
14 2 86 300	Obercunnersdorf	15	107	129	125	26
14 2 86 315	Oderwitz	36	376	677	328	161
14 2 86 320	Olbersdorf	9	439	391	441	58
14 2 86 330	Oppach	4	176	203	148	48
14 2 86 340	Ostritz, Stadt	20	217	106	168	37
14 2 86 360	Oybin	4	156	97	114	18
14 2 86 370	Rosenbach	24	92	224	90	13
14 2 86 390	Schönau-Berzdorf a. d. Eigen	21	94	42	90	23
14 2 86 400	Schönbach	7	116	416	80	73
14 2 86 410	Seifhennersdorf, Stadt	14	348	459	234	84
14 2 86 430	Strahwalde	7	54	22	44	7
14 2 86 470	Zittau, Stadt	18	2 384	4 012	1 609	878

Regierungsbezirk Dresden

Hebesätze in %			Realsteuer- aufbringungs- kraft 2005	Steuereinnahmekraft 2005		Schuldenstand am 31.12.2005		Personal- stand am 30. Juni 2005	Schlüssel- nummer
Grund- steuer A	Grund- steuer B	Gewerbe- steuer		insgesamt	je Einwohner	insgesamt	je Einwohner		
				1 000 €	€	1 000 €	€		
145	146	147	148	149	150	151	152	153	
280	370	375	263	430	209	1 308	635	38	14 2 85 300
350	365	380	556	787	224	2 544	725	70	14 2 85 320
300	400	360	699	1 001	238	4 840	1 148	56	14 2 85 330
260	350	365	248	364	235	-	-	25	14 2 85 350
260	360	375	1 010	1 192	522	919	403	35	14 2 85 360
270	350	365	120	176	178	562	567	7	14 2 85 370
270	350	370	179	292	167	368	210	34	14 2 85 390
290	380	380	324	479	259	797	431	21	14 2 85 400
280	365	380	498	655	219	1 076	360	73	14 2 85 410
340	420	380	4 504	4 793	714	6 784	1 011	86	14 2 85 420
283	398	384	31 345	41 513	287	127 215	878	2 151	14 2 86
345	435	380	147	217	164	1 756	1 329	10	14 2 86 010
285	375	375	2 093	2 358	574	1 131	276	40	14 2 86 020
260	360	380	198	291	162	1 298	721	11	14 2 86 030
320	410	400	272	407	156	861	330	19	14 2 86 040
200	300	275	336	406	329	-	-	1	14 2 86 060
280	380	380	1 509	2 185	244	5 671	632	79	14 2 86 070
280	370	370	845	1 157	232	1 827	367	70	14 2 86 090
280	370	375	181	273	187	-	-	18	14 2 86 100
290	380	400	141	241	154	443	284	9	14 2 86 110
300	400	375	1 235	1 637	246	8 080	1 213	57	14 2 86 120
300	360	350	236	342	239	242	169	2	14 2 86 130
280	400	380	160	291	162	211	117	16	14 2 86 140
290	380	380	632	835	304	1 426	520	34	14 2 86 160
306	396	395	762	1 072	214	5 252	1 051	52	14 2 86 170
300	400	380	216	353	187	50	27	8	14 2 86 180
320	400	400	568	674	323	797	382	10	14 2 86 210
280	365	375	868	1 076	255	-	-	44	14 2 86 220
250	380	400	4 740	6 455	355	19 869	1 093	196	14 2 86 230
285	375	375	699	975	226	2 077	482	46	14 2 86 240
340	450	375	2 658	3 035	480	4 413	697	46	14 2 86 260
265	350	365	496	627	252	1 005	404	36	14 2 86 270
285	375	375	145	267	157	990	581	18	14 2 86 280
305	400	375	274	409	182	1 160	516	29	14 2 86 300
300	380	380	1 210	1 620	271	3 372	563	47	14 2 86 315
320	420	420	855	1 313	221	5 515	928	142	14 2 86 320
280	370	370	441	613	205	1 103	369	33	14 2 86 330
330	420	430	348	543	184	2 060	699	13	14 2 86 340
330	410	400	272	393	244	2 473	1 538	25	14 2 86 360
290	380	360	389	465	267	766	440	22	14 2 86 370
280	365	375	183	291	160	1 866	1 024	29	14 2 86 390
300	380	360	620	722	521	313	226	15	14 2 86 400
280	380	400	894	1 162	244	1 171	246	33	14 2 86 410
340	435	380	85	133	162	1 966	2 389	5	14 2 86 430
330	435	395	6 638	8 678	337	33 665	1 309	372	14 2 86 470

Regierungsbezirk Dresden

Schlüsselnummer	Kreisfreie Stadt Landkreis Gemeinde	Berein. Einnahmen der öffentlichen Kommunalhaushalte 2005 in 1 000 €				
		insgesamt	Einnahmen der laufenden Rechnung	darunter		Einnahmen der Kapital- rechnung
				Schlüsselzu- weis. v. Land	Gebühren, zweckg. Abg.	
		154	155	156	157	158
Noch: Landkreis Riesa-Großenhain						
14 2 85 300	Schönfeld	1 948	1 739	611	116	209
14 2 85 320	Stauchitz	5 044	3 723	1 208	394	1 321
14 2 85 330	Strehla, Stadt	4 276	3 898	1 367	505	378
14 2 85 350	Tauscha	1 374	1 294	359	168	79
14 2 85 360	Thiendorf	2 115	1 706	-	60	409
14 2 85 370	Weißig a. Raschütz	726	666	248	31	60
14 2 85 390	Wildenhain	1 574	1 491	457	190	83
14 2 85 400	Wülknitz	1 840	1 408	288	227	432
14 2 85 410	Zabeltitz	3 309	2 782	796	121	527
14 2 85 420	Zeithain	10 590	8 847	1 797	423	1 743
14 2 86	Landkreis Löbau-Zittau	346 958	310 291	75 919	25 313	36 667
14 2 86 010	Beiersdorf	1 018	967	390	82	51
14 2 86 020	Bernstadt a. d. Eigen, Stadt	3 896	3 513	611	151	384
14 2 86 030	Berthelsdorf	1 467	1 405	560	162	61
14 2 86 040	Bertsdorf-Hörnitz	3 470	2 139	798	333	1 331
14 2 86 060	Dürrhennersdorf	1 024	761	262	0	263
14 2 86 070	Ebersbach/Sa., Stadt	8 249	7 273	2 967	237	976
14 2 86 090	Eibau	4 771	4 292	1 649	368	479
14 2 86 100	Friedersdorf	1 198	997	431	38	201
14 2 86 110	Großhennersdorf	1 274	1 047	460	57	226
14 2 86 120	Großschönau	8 181	5 883	2 043	868	2 298
14 2 86 130	Großschweidnitz	907	848	287	41	59
14 2 86 140	Hainewalde	2 127	1 352	443	182	776
14 2 86 160	Herrnhut, Stadt	2 957	2 273	504	95	684
14 2 86 170	Hirschfelde	4 503	4 099	1 497	277	405
14 2 86 180	Jonsdorf, Kurort	1 940	1 629	537	319	310
14 2 86 210	Lawalde	1 766	1 670	534	12	95
14 2 86 220	Leutersdorf	4 299	3 517	1 355	189	782
14 2 86 230	Löbau, Stadt	19 141	17 466	6 174	640	1 675
14 2 86 240	Mittelherwigsdorf	4 176	3 675	1 244	565	501
14 2 86 260	Neugersdorf, Stadt	6 663	5 269	1 067	220	1 394
14 2 86 270	Neusalza-Spremberg, Stadt	2 735	2 152	876	158	582
14 2 86 280	Niedercunnersdorf	1 753	1 228	536	65	524
14 2 86 300	Obercunnersdorf	1 742	1 547	566	222	195
14 2 86 315	Oderwitz	5 410	4 791	1 988	199	619
14 2 86 320	Olbersdorf	5 913	5 805	2 023	1 015	108
14 2 86 330	Oppach	2 743	2 311	900	163	432
14 2 86 340	Ostritz, Stadt	2 672	2 379	979	426	293
14 2 86 360	Oybin	3 342	2 046	345	844	1 295
14 2 86 370	Rosenbach	1 582	1 416	476	126	166
14 2 86 390	Schönau-Berzdorf a. d. Eigen	1 583	1 528	511	91	55
14 2 86 400	Schönbach	1 849	1 083	97	44	766
14 2 86 410	Seifhennersdorf, Stadt	4 635	4 030	1 536	95	604
14 2 86 430	Strahwalde	789	533	228	1	257
14 2 86 470	Zittau, Stadt	38 498	30 879	8 767	3 476	7 619

Regierungsbezirk Dresden

Bereinigte Ausgaben der öffentlichen Kommunalhaushalte 2005 in 1 000 €							Finanzierungs- saldo 2005 in 1 000 €	Schlüssel- nummer
insgesamt	Ausgaben der laufenden Rechnung	darunter		Ausgaben der Kapital- rechnung	darunter			
		Personal- ausgaben	laufender Sachaufwand		Sach- investitionen	darunter Bau- maßnahmen		
159	160	161	162	163	164	165	166	
1 953	1 613	929	396	340	340	307	-5	14 2 85 300
5 012	2 960	1 377	829	2 053	2 219	2 144	32	14 2 85 320
4 067	3 356	1 280	747	711	651	611	208	14 2 85 330
1 342	1 093	474	232	249	234	219	31	14 2 85 350
2 083	1 708	796	373	375	309	292	32	14 2 85 360
700	560	103	145	140	130	128	26	14 2 85 370
1 787	1 530	737	342	257	216	197	-213	14 2 85 390
1 530	1 368	499	361	162	157	116	309	14 2 85 400
3 721	2 547	1 452	673	1 174	999	977	-412	14 2 85 410
7 180	5 803	2 573	1 778	1 377	1 394	1 302	3 411	14 2 85 420
322 080	279 514	68 194	53 643	42 566	33 506	29 338	24 878	14 2 86
963	924	357	195	40	20	18	55	14 2 86 010
3 320	2 732	1 160	940	588	571	553	576	14 2 86 020
1 168	1 101	313	281	67	64	53	299	14 2 86 030
3 227	1 829	665	340	1 398	1 375	1 349	243	14 2 86 040
1 128	490	70	203	638	584	581	-104	14 2 86 060
7 427	6 434	2 537	1 486	994	932	885	822	14 2 86 070
5 551	3 677	1 992	814	1 874	589	549	-780	14 2 86 090
1 143	859	389	183	284	284	263	55	14 2 86 100
985	856	230	214	128	128	58	289	14 2 86 110
7 302	4 848	1 701	863	2 454	2 434	2 228	879	14 2 86 120
696	567	77	98	129	129	55	212	14 2 86 130
2 147	1 129	436	161	1 017	990	942	-19	14 2 86 140
2 908	2 000	1 166	446	908	908	867	49	14 2 86 160
3 247	3 086	1 505	585	161	161	65	1 256	14 2 86 170
1 792	1 379	250	310	414	386	205	147	14 2 86 180
1 074	1 046	242	219	28	16	5	692	14 2 86 210
3 638	2 380	1 240	532	1 258	1 180	1 045	661	14 2 86 220
16 191	14 347	6 045	3 305	1 843	1 102	916	2 950	14 2 86 230
4 401	3 239	1 503	702	1 162	1 118	996	-225	14 2 86 240
5 791	4 528	1 588	1 154	1 263	1 130	1 091	872	14 2 86 260
2 423	1 477	1 086	441	946	946	876	312	14 2 86 270
1 631	1 116	459	232	514	514	361	122	14 2 86 280
1 493	1 366	796	454	127	130	95	249	14 2 86 300
6 727	3 811	1 579	854	2 916	1 100	906	-1 317	14 2 86 315
5 284	5 135	2 998	1 011	148	93	59	630	14 2 86 320
2 501	1 960	1 143	587	541	505	478	242	14 2 86 330
2 551	2 211	442	825	340	340	289	121	14 2 86 340
3 209	1 909	629	472	1 300	1 282	1 281	132	14 2 86 360
1 159	1 028	454	348	132	132	104	423	14 2 86 370
1 184	1 104	645	362	80	80	-	399	14 2 86 390
1 837	732	285	146	1 105	1 100	978	12	14 2 86 400
4 186	3 314	1 191	832	873	873	690	448	14 2 86 410
498	452	76	74	46	46	31	291	14 2 86 430
34 181	27 955	10 767	7 199	6 226	2 878	2 052	4 317	14 2 86 470

Regierungsbezirk Dresden

Schlüssel- nummer	Kreisfreie Stadt Landkreis Gemeinde	Fläche 31.12.2005 km ²	Bevölkerung am			Einwoh- ner je km ² 2005	
			3.10.1990	31. Dezember 2005			
			insgesamt	männlich	weiblich		
1	2	3	4	5	6		
14 2 87	Landkreis Sächsische Schweiz	887,89	157 629	140 046	68 880	71 166	158
14 2 87 015	Bad Gottleuba-Berggießhübel, Stadt	88,75	6 727	6 078	3 008	3 070	68
14 2 87 020	Bad Schandau, Stadt	35,84	4 214	3 059	1 494	1 565	85
14 2 87 040	Bahretal	36,47	2 026	2 359	1 194	1 165	65
14 2 87 090	Dohma	19,56	1 691	2 098	1 062	1 036	107
14 2 87 100	Dohna, Stadt	28,58	4 886	6 097	3 081	3 016	213
14 2 87 110	Dürrröhrsdorf-Dittersbach	43,52	4 718	4 751	2 424	2 327	109
14 2 87 120	Gohrisch	34,78	2 251	2 203	1 099	1 104	63
14 2 87 140	Heidenau, Stadt	11,07	20 315	16 735	8 223	8 512	1 512
14 2 87 160	Hohnstein, Stadt	64,61	4 239	3 749	1 881	1 868	58
14 2 87 170	Hohwald	58,93	5 129	4 782	2 366	2 416	81
14 2 87 180	Kirnitzschtal	44,17	2 349	2 171	1 098	1 073	49
14 2 87 190	Königstein/Sächs.Schweiz, Stadt	26,93	3 625	2 847	1 515	1 332	106
14 2 87 230	Liebstadt, Stadt	37,41	1 616	1 375	706	669	37
14 2 87 240	Lohmen	25,80	3 291	3 311	1 621	1 690	128
14 2 87 260	Müglitztal	21,00	2 060	2 241	1 144	1 097	107
14 2 87 270	Neustadt i. Sa., Stadt	24,12	13 225	10 227	4 972	5 255	424
14 2 87 290	Pirna, Stadt	53,01	46 081	40 110	19 299	20 811	757
14 2 87 300	Porschdorf	10,92	1 591	1 302	647	655	119
14 2 87 310	Rathen, Kurort	3,58	572	428	213	215	120
14 2 87 320	Rathmannsdorf	4,37	1 284	1 110	522	588	254
14 2 87 330	Reinhardtsdorf-Schöna	31,75	1 919	1 631	810	821	51
14 2 87 350	Rosenthal-Bielatal	46,45	1 955	1 751	822	929	38
14 2 87 370	Sebnitz, Stadt	43,92	11 705	9 049	4 393	4 656	206
14 2 87 380	Stadt Wehlen, Stadt	10,81	1 911	1 726	873	853	160
14 2 87 390	Stolpen, Stadt	60,86	5 890	6 120	3 030	3 090	101
14 2 87 400	Struppen	20,68	2 359	2 736	1 383	1 353	132
14 2 90	Weißeritzkreis	765,71	119 484	122 036	60 476	61 560	159
14 2 90 010	Altenberg, Stadt	89,74	7 593	6 007	3 034	2 973	67
14 2 90 020	Bannewitz	25,82	6 758	10 742	5 258	5 484	416
14 2 90 080	Dippoldiswalde, Stadt	63,37	10 672	10 727	5 214	5 513	169
14 2 90 100	Dorfhain	6,26	1 254	1 231	624	607	197
14 2 90 130	Freital, Stadt	40,53	41 480	39 181	19 246	19 935	967
14 2 90 140	Geising, Stadt	56,07	3 784	3 281	1 644	1 637	59
14 2 90 150	Glashütte, Stadt	41,76	5 631	4 519	2 253	2 266	108
14 2 90 180	Hartmannsdorf-Reichenau	28,31	1 388	1 243	604	639	44
14 2 90 200	Hermsdorf/Erzgeb.	20,14	1 205	1 008	511	497	50
14 2 90 220	Höckendorf	36,65	3 043	3 127	1 539	1 588	85
14 2 90 260	Kreischa	28,97	3 701	4 478	2 253	2 225	155
14 2 90 350	Pretzschendorf	49,91	5 057	4 450	2 261	2 189	89
14 2 90 360	Rabenau, Stadt	30,73	4 744	4 680	2 347	2 333	152
14 2 90 380	Reinhardtsgrμμα	53,81	2 552	3 061	1 535	1 526	57
14 2 90 410	Schmiedeberg	40,76	5 649	4 862	2 428	2 434	119
14 2 90 440	Tharandt, Stadt	71,22	5 165	5 677	2 841	2 836	80
14 2 90 450	Wilsdruff, Stadt	81,69	9 808	13 762	6 884	6 878	168

Regierungsbezirk Dresden

Bevölkerung im Alter von ... bis unter ... Jahren am 31. Dezember 2005									Schlüssel- nummer
unter 6	6 bis unter 15	15 bis unter 18	18 bis unter 25	25 bis unter 30	30 bis unter 40	40 bis unter 50	50 bis unter 65	65 und mehr	
7	8	9	10	11	12	13	14	15	
6 341	8 080	5 406	11 913	7 380	17 038	21 960	29 147	32 781	14 2 87
256	346	287	469	297	734	958	1 242	1 489	14 2 87 015
131	179	104	235	122	340	479	655	814	14 2 87 020
120	170	93	205	150	324	423	459	415	14 2 87 040
109	125	88	180	119	311	352	435	379	14 2 87 090
296	427	245	573	295	880	1 070	1 226	1 085	14 2 87 100
214	297	192	443	286	649	818	876	976	14 2 87 110
116	123	57	162	133	292	323	504	493	14 2 87 120
796	934	601	1 586	987	2 006	2 567	3 280	3 978	14 2 87 140
206	204	146	348	184	452	631	737	841	14 2 87 160
197	317	209	366	251	647	782	1 047	966	14 2 87 170
92	132	82	189	112	304	343	437	480	14 2 87 180
138	151	97	222	206	403	438	552	640	14 2 87 190
55	106	50	104	69	145	231	287	328	14 2 87 230
130	197	146	262	156	424	531	709	756	14 2 87 240
99	162	106	202	114	303	426	433	396	14 2 87 260
464	554	403	843	520	1 134	1 504	2 407	2 398	14 2 87 270
1 736	2 053	1 447	3 488	2 125	4 606	5 857	8 483	10 315	14 2 87 290
52	71	62	89	51	172	237	290	278	14 2 87 300
10	34	15	31	11	43	86	88	110	14 2 87 310
48	78	44	83	48	130	172	214	293	14 2 87 320
61	80	73	138	90	188	274	366	361	14 2 87 330
89	128	77	143	101	169	259	364	421	14 2 87 350
390	483	333	657	403	979	1 404	1 995	2 405	14 2 87 370
73	122	67	119	88	227	271	390	369	14 2 87 380
347	413	269	542	348	835	1 023	1 065	1 278	14 2 87 390
116	194	113	234	114	341	501	606	517	14 2 87 400
5 993	7 442	4 893	10 954	7 093	15 527	20 172	24 639	25 323	14 2 90
242	378	265	515	307	736	1 025	1 290	1 249	14 2 90 010
509	657	417	992	663	1 388	1 870	2 156	2 090	14 2 90 020
523	636	445	1 009	612	1 301	1 724	2 110	2 367	14 2 90 080
41	92	42	99	67	145	196	264	285	14 2 90 100
1 922	2 260	1 480	3 469	2 267	4 813	6 277	8 365	8 328	14 2 90 130
160	230	129	244	185	416	516	674	727	14 2 90 140
169	259	178	408	231	483	702	940	1 149	14 2 90 150
54	67	54	140	79	132	230	239	248	14 2 90 180
45	79	46	83	42	121	162	194	236	14 2 90 200
167	220	122	313	181	402	520	560	642	14 2 90 220
242	267	168	391	277	599	742	958	834	14 2 90 260
187	270	184	408	240	531	780	887	963	14 2 90 350
217	271	207	408	273	640	786	940	938	14 2 90 360
185	198	143	295	194	407	518	595	526	14 2 90 380
205	282	189	439	281	580	743	1 009	1 134	14 2 90 410
308	348	233	523	316	792	958	1 021	1 178	14 2 90 440
817	928	591	1 218	878	2 041	2 423	2 437	2 429	14 2 90 450

Regierungsbezirk Dresden

Schlüssel- nummer	Kreisfreie Stadt Landkreis Gemeinde	Lebendgeborene 2005		Gestorbene 2005		Überschuss bzw. Gestor-
		insgesamt	je 1 000 Einwohner	insgesamt	je 1 000 Einwohner	insgesamt
		16	17	18	19	20
14 2 87	Landkreis Sächsische Schweiz	993	7,1	1 706	12,1	-713
14 2 87 015	Bad Gottleuba-Berggießhübel, Stadt	37	6,1	87	14,2	-50
14 2 87 020	Bad Schandau, Stadt	17	5,5	32	10,4	-15
14 2 87 040	Bahretal	11	4,7	14	5,9	-3
14 2 87 090	Dohma	10	4,7	19	9,0	-9
14 2 87 100	Dohna, Stadt	42	6,9	64	10,5	-22
14 2 87 110	Dürröhrsdorf-Dittersbach	29	6,0	29	6,0	-
14 2 87 120	Gohrisch	16	7,2	20	9,0	-4
14 2 87 140	Heidenau, Stadt	141	8,4	172	10,3	-31
14 2 87 160	Hohnstein, Stadt	23	6,1	49	12,9	-26
14 2 87 170	Hohwald	27	5,6	45	9,3	-18
14 2 87 180	Kirnitzschtal	14	6,3	18	8,2	-4
14 2 87 190	Königstein/Sächs.Schweiz, Stadt	34	11,8	26	9,0	8
14 2 87 230	Liebstadt, Stadt	6	4,3	12	8,6	-6
14 2 87 240	Lohmen	16	4,8	35	10,5	-19
14 2 87 260	Müglitztal	18	8,0	25	11,1	-7
14 2 87 270	Neustadt i. Sa., Stadt	77	7,4	140	13,5	-63
14 2 87 290	Pirna, Stadt	286	7,1	551	13,7	-265
14 2 87 300	Porschdorf	10	7,6	8	6,1	2
14 2 87 310	Rathen, Kurort	1	2,3	8	18,3	-7
14 2 87 320	Rathmannsdorf	7	6,2	33	29,4	-26
14 2 87 330	Reinhardtsdorf-Schöna	13	8,0	23	14,1	-10
14 2 87 350	Rosenthal-Bielatal	12	6,8	52	29,3	-40
14 2 87 370	Sebnitz, Stadt	59	6,5	128	14,1	-69
14 2 87 380	Stadt Wehlen, Stadt	10	5,8	22	12,7	-12
14 2 87 390	Stolpen, Stadt	56	9,1	72	11,7	-16
14 2 87 400	Struppen	21	7,6	22	8,0	-1
14 2 90	Weißeritzkreis	934	7,6	1 290	10,5	-356
14 2 90 010	Altenberg, Stadt	42	6,9	72	11,8	-30
14 2 90 020	Bannewitz	64	6,0	125	11,6	-61
14 2 90 080	Dippoldiswalde, Stadt	76	7,0	132	12,2	-56
14 2 90 100	Dorfhain	5	4,0	7	5,7	-2
14 2 90 130	Freital, Stadt	323	8,2	463	11,8	-140
14 2 90 140	Geising, Stadt	22	6,7	23	7,0	-1
14 2 90 150	Glashütte, Stadt	29	6,3	35	7,7	-6
14 2 90 180	Hartmannsdorf-Reichenau	10	8,0	6	4,8	4
14 2 90 200	Hermsdorf/Erzgeb.	7	6,8	7	6,8	-
14 2 90 220	Höckendorf	26	8,3	27	8,6	-1
14 2 90 260	Kreischa	35	7,8	35	7,8	-
14 2 90 350	Pretzschendorf	30	6,7	44	9,8	-14
14 2 90 360	Rabenau, Stadt	27	5,7	54	11,4	-27
14 2 90 380	Reinhardtsgrμμα	31	10,1	25	8,1	6
14 2 90 410	Schmiedeberg	27	5,5	60	12,1	-33
14 2 90 440	Tharandt, Stadt	53	9,3	64	11,3	-11
14 2 90 450	Wilsdruff, Stadt	127	9,2	111	8,1	16

Regierungsbezirk Dresden

der Geborenen benen (-) je 1 000 Einwohner	Zuzüge 2005		Fortzüge 2005		Überschuss der Zu- bzw. Fortzüge (-)		Gesamtveränderung 2005		Schlüssel- nummer
	insgesamt	je 1 000 Einwohner	insgesamt	je 1 000 Einwohner	insgesamt	je 1 000 Einwohner	insgesamt	je 1 000 Einwohner	
-5,1	2 776	19,7	3 471	24,7	-695	-4,9	-1 404	-10,0	14 2 87
-8,2	193	31,6	214	35,0	-21	-3,4	-74	-12,1	14 2 87 015
-4,9	155	50,5	159	51,8	-4	-1,3	-19	-6,2	14 2 87 020
-1,3	115	48,7	120	50,8	-5	-2,1	-4	-1,7	14 2 87 040
-4,2	98	46,3	113	53,4	-15	-7,1	-27	-12,7	14 2 87 090
-3,6	326	53,3	333	54,5	-7	-1,1	-28	-4,6	14 2 87 100
-	213	44,4	298	62,1	-85	-17,7	-85	-17,7	14 2 87 110
-1,8	59	26,6	86	38,8	-27	-12,2	-31	-14,0	14 2 87 120
-1,9	857	51,2	848	50,7	9	0,5	-18	-1,1	14 2 87 140
-6,9	86	22,7	121	31,9	-35	-9,2	-61	-16,1	14 2 87 160
-3,7	176	36,4	256	52,9	-80	-16,5	-97	-20,0	14 2 87 170
-1,8	44	19,9	99	44,9	-55	-24,9	-59	-26,7	14 2 87 180
2,8	126	43,7	208	72,1	-82	-28,4	-76	-26,4	14 2 87 190
-4,3	27	19,4	40	28,7	-13	-9,3	-19	-13,6	14 2 87 230
-5,7	138	41,5	156	46,9	-18	-5,4	-40	-12,0	14 2 87 240
-3,1	102	45,4	102	45,4	-	-	-7	-3,1	14 2 87 260
-6,1	276	26,6	493	47,5	-217	-20,9	-283	-27,3	14 2 87 270
-6,6	1 651	41,1	1 536	38,2	115	2,9	-149	-3,7	14 2 87 290
1,5	42	32,0	50	38,1	-8	-6,1	-6	-4,6	14 2 87 300
-16,1	18	41,3	17	39,0	1	2,3	-6	-13,8	14 2 87 310
-23,2	59	52,6	66	58,8	-7	-6,2	-33	-29,4	14 2 87 320
-6,1	42	25,7	41	25,1	1	0,6	-9	-5,5	14 2 87 330
-22,5	59	33,2	67	37,7	-8	-4,5	-48	-27,0	14 2 87 350
-7,6	269	29,6	311	34,2	-42	-4,6	-110	-12,1	14 2 87 370
-6,9	80	46,3	76	44,0	4	2,3	-3	-1,7	14 2 87 380
-2,6	191	31,1	252	41,0	-61	-9,9	-76	-12,4	14 2 87 390
-0,4	146	52,9	181	65,6	-35	-12,7	-36	-13,0	14 2 87 400
-2,9	4 093	33,4	4 595	37,5	-502	-4,1	-856	-7,0	14 2 90
-4,9	187	30,6	315	51,6	-128	-21,0	-155	-25,4	14 2 90 010
-5,7	611	56,9	566	52,7	45	4,2	-15	-1,4	14 2 90 020
-5,2	383	35,5	481	44,6	-98	-9,1	-149	-13,8	14 2 90 080
-1,6	25	20,2	44	35,6	-19	-15,4	-21	-17,0	14 2 90 100
-3,6	1 620	41,3	1 577	40,2	43	1,1	-95	-2,4	14 2 90 130
-0,3	115	35,1	86	26,3	29	8,9	28	8,6	14 2 90 140
-1,3	132	28,9	209	45,7	-77	-16,8	-83	-18,1	14 2 90 150
3,2	19	15,2	36	28,7	-17	-13,6	-13	-10,4	14 2 90 180
-	38	37,1	60	58,6	-22	-21,5	-22	-21,5	14 2 90 200
-0,3	103	32,8	114	36,3	-11	-3,5	-12	-3,8	14 2 90 220
-	240	53,4	224	49,9	16	3,6	-1	-0,2	14 2 90 260
-3,1	431	96,1	481	107,2	-50	-11,1	-64	-14,3	14 2 90 350
-5,7	162	34,3	200	42,4	-38	-8,0	-65	-13,8	14 2 90 360
2,0	107	34,8	136	44,2	-29	-9,4	-23	-7,5	14 2 90 380
-6,7	537	108,5	648	131,0	-111	-22,4	-144	-29,1	14 2 90 410
-1,9	302	53,2	302	53,2	-	-	-11	-1,9	14 2 90 440
1,2	671	48,8	706	51,3	-35	-2,5	-11	-0,8	14 2 90 450

Regierungsbezirk Dresden

Schlüssel- nummer	Kreisfreie Stadt Landkreis Gemeinde	Allgemein bildende Schulen am 8. September 2005					
		Grundschulen				Mittelschulen	
		Schulen	Klassen	Schüler	Lehrer	Schulen	Klassen
		30	31	32	33	34	35
14 2 87	Landkreis Sächsische Schweiz	29	192	3 660	318	14	151
14 2 87 015	Bad Gottleuba-Berggießhübel, Stadt	1	7	120	9	1	12
14 2 87 020	Bad Schandau, Stadt	1	7	127	16	-	-
14 2 87 040	Bahretal	-	-	-	-	1	4
14 2 87 090	Dohma	-	-	-	-	-	-
14 2 87 100	Dohna, Stadt	1	8	163	12	1	9
14 2 87 110	Dürröhrsdorf-Dittersbach	1	8	145	11	-	-
14 2 87 120	Gohrisch	1	6	106	7	-	-
14 2 87 140	Heidenau, Stadt	3	21	414	34	1	15
14 2 87 160	Hohnstein, Stadt	1	5	90	7	-	-
14 2 87 170	Hohwald	1	8	130	13	1	10
14 2 87 180	Kirnitzschtal	-	-	-	-	-	-
14 2 87 190	Königstein/Sächs.Schweiz, Stadt	1	4	81	9	1	13
14 2 87 230	Liebstadt, Stadt	1	6	109	10	-	-
14 2 87 240	Lohmen	1	5	96	7	1	6
14 2 87 260	Müglitztal	1	4	70	8	-	-
14 2 87 270	Neustadt i. Sa., Stadt	1	12	258	24	1	15
14 2 87 290	Pirna, Stadt	7	55	1 086	91	3	35
14 2 87 300	Porschdorf	-	-	-	-	1	4
14 2 87 310	Rathen, Kurort	-	-	-	-	-	-
14 2 87 320	Rathmannsdorf	-	-	-	-	-	-
14 2 87 330	Reinhardtsdorf-Schöna	-	-	-	-	-	-
14 2 87 350	Rosenthal-Bielatal	1	4	72	7	-	-
14 2 87 370	Sebnitz, Stadt	2	14	263	24	1	13
14 2 87 380	Stadt Wehlen, Stadt	1	4	72	5	-	-
14 2 87 390	Stolpen, Stadt	2	10	180	17	1	15
14 2 87 400	Struppen	1	4	78	7	-	-
14 2 90	Weißeritzkreis	27	187	3 464	303	16	153
14 2 90 010	Altenberg, Stadt	1	7	123	14	-	-
14 2 90 020	Bannewitz	2	14	294	20	1	8
14 2 90 080	Dippoldiswalde, Stadt	2	16	301	25	2	16
14 2 90 100	Dorfhain	-	-	-	-	-	-
14 2 90 130	Freital, Stadt	7	56	1 051	89	4	47
14 2 90 140	Geising, Stadt	1	6	111	13	1	12
14 2 90 150	Glashütte, Stadt	1	8	120	13	1	5
14 2 90 180	Hartmannsdorf-Reichenau	-	-	-	-	-	-
14 2 90 200	Hermsdorf/Erzgeb.	1	4	63	6	-	-
14 2 90 220	Höckendorf	1	7	116	7	1	5
14 2 90 260	Kreischa	1	6	116	8	1	8
14 2 90 350	Pretzschendorf	1	7	113	10	1	14
14 2 90 360	Rabenau, Stadt	1	6	115	7	1	1
14 2 90 380	Reinhardtsgrimma	1	4	73	8	-	-
14 2 90 410	Schmiedeberg	1	12	180	23	1	12
14 2 90 440	Tharandt, Stadt	2	9	184	15	1	6
14 2 90 450	Wilsdruff, Stadt	4	25	504	45	1	19

Regierungsbezirk Dresden

Allgemein bildende Schulen am 8. September 2005										Schlüssel- nummer
Mittelschulen		Gymnasien				allgemein bildende Förderschulen				
Schüler	Lehrer	Schulen	Klassen	Schüler	Lehrer	Schulen	Klassen	Schüler	Lehrer	
36	37	38	39	40	41	42	43	44	45	
3 561	380	6	97	3 271	298	8	86	820	136	14 2 87
281	23	-	-	-	-	1	-	-	10	14 2 87 015
-	-	-	-	-	-	-	-	-	-	14 2 87 020
89	15	-	-	-	-	-	-	-	-	14 2 87 040
-	-	-	-	-	-	-	-	-	-	14 2 87 090
223	27	-	-	-	-	-	-	-	-	14 2 87 100
-	-	-	-	-	-	-	-	-	-	14 2 87 110
-	-	-	-	-	-	-	-	-	-	14 2 87 120
381	39	1	19	616	51	1	11	134	12	14 2 87 140
-	-	-	-	-	-	1	11	117	16	14 2 87 160
197	23	-	-	-	-	-	-	-	-	14 2 87 170
-	-	-	-	-	-	-	-	-	-	14 2 87 180
325	28	-	-	-	-	-	-	-	-	14 2 87 190
-	-	-	-	-	-	-	-	-	-	14 2 87 230
160	20	-	-	-	-	-	-	-	-	14 2 87 240
-	-	-	-	-	-	-	-	-	-	14 2 87 260
353	29	1	6	316	30	1	6	52	12	14 2 87 270
825	100	3	55	1 765	169	4	58	517	86	14 2 87 290
94	13	-	-	-	-	-	-	-	-	14 2 87 300
-	-	-	-	-	-	-	-	-	-	14 2 87 310
-	-	-	-	-	-	-	-	-	-	14 2 87 320
-	-	-	-	-	-	-	-	-	-	14 2 87 330
-	-	-	-	-	-	-	-	-	-	14 2 87 350
288	32	1	17	574	48	-	-	-	-	14 2 87 370
-	-	-	-	-	-	-	-	-	-	14 2 87 380
345	31	-	-	-	-	-	-	-	-	14 2 87 390
-	-	-	-	-	-	-	-	-	-	14 2 87 400
3 458	351	2	65	2 343	200	4	48	502	95	14 2 90
-	-	-	-	-	-	-	-	-	-	14 2 90 010
197	21	-	-	-	-	-	-	-	-	14 2 90 020
349	38	1	31	1 045	91	1	17	159	40	14 2 90 080
-	-	-	-	-	-	-	-	-	-	14 2 90 100
1 071	114	1	34	1 298	109	2	31	343	46	14 2 90 130
285	26	-	-	-	-	-	-	-	-	14 2 90 140
96	15	-	-	-	-	-	-	-	-	14 2 90 150
-	-	-	-	-	-	-	-	-	-	14 2 90 180
-	-	-	-	-	-	-	-	-	-	14 2 90 200
110	15	-	-	-	-	-	-	-	-	14 2 90 220
169	15	-	-	-	-	1	-	-	9	14 2 90 260
300	23	-	-	-	-	-	-	-	-	14 2 90 350
16	2	-	-	-	-	-	-	-	-	14 2 90 360
-	-	-	-	-	-	-	-	-	-	14 2 90 380
289	28	-	-	-	-	-	-	-	-	14 2 90 410
125	19	-	-	-	-	-	-	-	-	14 2 90 440
451	35	-	-	-	-	-	-	-	-	14 2 90 450

Regierungsbezirk Dresden

Schlüssel- nummer	Kreisfreie Stadt Landkreis Gemeinde	Absolventen/Abgänger am Ende des Schuljahres			
		insgesamt	davon		
			ohne Hauptschul- abschluss	mit Hauptschul- abschluss	mit Realschul- abschluss
46	47	48	49		
14 2 87	Landkreis Sächsische Schweiz	1 819	152	244	950
14 2 87 015	Bad Gottleuba-Berggießhübel, Stadt	57	3	15	39
14 2 87 020	Bad Schandau, Stadt	-	-	-	-
14 2 87 040	Bahretal	55	-	10	45
14 2 87 090	Dohma	-	-	-	-
14 2 87 100	Dohna, Stadt	76	2	10	64
14 2 87 110	Dürröhrsdorf-Dittersbach	-	-	-	-
14 2 87 120	Gohrisch	-	-	-	-
14 2 87 140	Heidenau, Stadt	211	33	15	87
14 2 87 160	Hohnstein, Stadt	26	26	-	-
14 2 87 170	Hohwald	77	4	23	50
14 2 87 180	Kirnitzschtal	-	-	-	-
14 2 87 190	Königstein/Sächs.Schweiz, Stadt	64	1	20	43
14 2 87 230	Liebstadt, Stadt	-	-	-	-
14 2 87 240	Lohmen	42	-	-	42
14 2 87 260	Müglitztal	-	-	-	-
14 2 87 270	Neustadt i. Sa., Stadt	198	7	20	93
14 2 87 290	Pirna, Stadt	691	68	97	270
14 2 87 300	Porschdorf	53	-	1	52
14 2 87 310	Rathen, Kurort	-	-	-	-
14 2 87 320	Rathmannsdorf	-	-	-	-
14 2 87 330	Reinhardtsdorf-Schöna	-	-	-	-
14 2 87 350	Rosenthal-Bielatal	-	-	-	-
14 2 87 370	Sebnitz, Stadt	177	7	23	84
14 2 87 380	Stadt Wehlen, Stadt	-	-	-	-
14 2 87 390	Stolpen, Stadt	92	1	10	81
14 2 87 400	Struppen	-	-	-	-
14 2 90	Weißeritzkreis	1 495	121	187	858
14 2 90 010	Altenberg, Stadt	-	-	-	-
14 2 90 020	Bannewitz	49	5	6	38
14 2 90 080	Dippoldiswalde, Stadt	300	30	28	109
14 2 90 100	Dorfhain	-	-	-	-
14 2 90 130	Freital, Stadt	591	68	55	272
14 2 90 140	Geising, Stadt	70	8	2	60
14 2 90 150	Glashütte, Stadt	51	2	15	34
14 2 90 180	Hartmannsdorf-Reichenau	51	-	10	41
14 2 90 200	Hermsdorf/Erzgeb.	-	-	-	-
14 2 90 220	Höckendorf	38	3	8	27
14 2 90 260	Kreischa	52	-	12	40
14 2 90 350	Pretzschendorf	47	-	14	33
14 2 90 360	Rabenau, Stadt	35	-	2	33
14 2 90 380	Reinhardtsgrμμα	-	-	-	-
14 2 90 410	Schmiedeberg	58	2	17	39
14 2 90 440	Tharandt, Stadt	47	1	-	46
14 2 90 450	Wilsdruff, Stadt	106	2	18	86

Regierungsbezirk Dresden

2004/05	Berufsbildende Schulen am 7. November 2005				Gewerbeanzeigen 2005			Schlüssel- nummer
mit allgemeiner Hochschulreife	Schulen	Klassen	Schüler	Lehrer	Anmel- dungen	Ummel- dungen	Abmel- dungen	
50	51	52	53	54	55	56	57	
473	8	204	4 216	217	1 399	462	1 216	14 2 87
-	-	-	-	-	57	12	28	14 2 87 015
-	-	-	-	-	40	17	33	14 2 87 020
-	-	-	-	-	27	4	17	14 2 87 040
-	-	-	-	-	-	-	-	14 2 87 090
-	-	-	-	-	56	22	69	14 2 87 100
-	-	-	-	-	59	14	40	14 2 87 110
-	-	-	-	-	22	3	12	14 2 87 120
76	-	-	-	-	187	82	263	14 2 87 140
-	-	-	-	-	32	4	34	14 2 87 160
-	1	3	60	3	43	7	37	14 2 87 170
-	-	-	-	-	12	4	4	14 2 87 180
-	-	-	-	-	32	7	36	14 2 87 190
-	-	-	-	-	7	2	8	14 2 87 230
-	-	-	-	-	29	5	24	14 2 87 240
-	-	-	-	-	34	4	23	14 2 87 260
78	-	-	-	-	119	20	67	14 2 87 270
256	6	192	3 964	201	397	159	324	14 2 87 290
-	-	-	-	-	19	2	4	14 2 87 300
-	-	-	-	-	6	1	4	14 2 87 310
-	-	-	-	-	4	4	15	14 2 87 320
-	-	-	-	-	15	3	7	14 2 87 330
-	-	-	-	-	22	4	14	14 2 87 350
63	1	9	192	13	85	40	63	14 2 87 370
-	-	-	-	-	22	7	16	14 2 87 380
-	-	-	-	-	52	27	53	14 2 87 390
-	-	-	-	-	21	8	21	14 2 87 400
329	5	166	3 627	179	1 270	402	861	14 2 90
-	-	-	-	-	60	23	50	14 2 90 010
-	-	-	-	-	140	42	74	14 2 90 020
133	1	48	1 022	58	116	36	77	14 2 90 080
-	-	-	-	-	3	1	2	14 2 90 100
196	2	101	2 278	106	381	133	293	14 2 90 130
-	-	-	-	-	26	5	17	14 2 90 140
-	1	8	112	4	43	28	39	14 2 90 150
-	-	-	-	-	-	-	-	14 2 90 180
-	-	-	-	-	13	2	6	14 2 90 200
-	-	-	-	-	27	4	12	14 2 90 220
-	1	9	215	11	52	7	20	14 2 90 260
-	-	-	-	-	38	6	28	14 2 90 350
-	-	-	-	-	41	17	22	14 2 90 360
-	-	-	-	-	31	8	12	14 2 90 380
-	-	-	-	-	31	12	27	14 2 90 410
-	-	-	-	-	71	13	39	14 2 90 440
-	-	-	-	-	197	65	143	14 2 90 450

Regierungsbezirk Dresden

Schlüssel- nummer	Kreisfreie Stadt Landkreis Gemeinde	Sozialversicherungspflichtig Beschäftigte am 30. Juni 2005				
		am Arbeitsort			am Wohnort	
		insgesamt	männlich	weiblich	insgesamt	männlich
		58	59	60	61	62
14 2 87	Landkreis Sächsische Schweiz	35 802	17 860	17 942	45 751	23 208
14 2 87 015	Bad Gottleuba-Berggießhübel, Stadt	1 855	765	1 090	2 227	1 127
14 2 87 020	Bad Schandau, Stadt	1 287	534	753	923	469
14 2 87 040	Bahretal	354	245	109	919	480
14 2 87 090	Dohma	207	145	62	823	403
14 2 87 100	Dohna, Stadt	1 823	1 206	617	2 307	1 162
14 2 87 110	Dürröhrsdorf-Dittersbach	919	589	330	1 766	918
14 2 87 120	Gohrisch	396	204	192	719	365
14 2 87 140	Heidenau, Stadt	4 012	2 266	1 746	5 282	2 695
14 2 87 160	Hohnstein, Stadt	477	226	251	1 340	694
14 2 87 170	Hohwald	1 095	651	444	1 555	809
14 2 87 180	Kirnitzschtal	194	98	96	762	406
14 2 87 190	Königstein/Sächs.Schweiz, Stadt	902	479	423	802	414
14 2 87 230	Liebstadt, Stadt	257	186	71	556	306
14 2 87 240	Lohmen	604	338	266	1 204	608
14 2 87 260	Müglitztal	368	210	158	787	403
14 2 87 270	Neustadt i. Sa., Stadt	2 568	1 213	1 355	3 068	1 534
14 2 87 290	Pirna, Stadt	12 747	5 712	7 035	12 275	6 087
14 2 87 300	Porschdorf	112	62	50	433	225
14 2 87 310	Rathen, Kurort	221	92	129	136	68
14 2 87 320	Rathmannsdorf	102	64	38	330	158
14 2 87 330	Reinhardtsdorf-Schöna	218	141	77	578	296
14 2 87 350	Rosenthal-Bielatal	227	104	123	611	334
14 2 87 370	Sebnitz, Stadt	3 098	1 415	1 683	2 717	1 402
14 2 87 380	Stadt Wehlen, Stadt	190	100	90	578	297
14 2 87 390	Stolpen, Stadt	1 331	689	642	2 095	1 070
14 2 87 400	Struppen	238	126	112	958	478
14 2 90	Weißeritzkreis	31 682	15 938	15 744	42 970	21 701
14 2 90 010	Altenberg, Stadt	1 557	737	820	2 050	1 060
14 2 90 020	Bannewitz	1 686	855	831	3 931	1 898
14 2 90 080	Dippoldiswalde, Stadt	3 702	1 595	2 107	3 716	1 843
14 2 90 100	Dorfhain	282	124	158	454	236
14 2 90 130	Freital, Stadt	9 025	4 494	4 531	12 965	6 480
14 2 90 140	Geising, Stadt	769	402	367	1 106	572
14 2 90 150	Glashütte, Stadt	2 078	991	1 087	1 624	837
14 2 90 180	Hartmannsdorf-Reichenau	255	180	75	487	255
14 2 90 200	Hermsdorf/Erzgeb.	186	99	87	337	178
14 2 90 220	Höckendorf	635	322	313	1 221	615
14 2 90 260	Kreischa	2 229	543	1 686	1 667	816
14 2 90 350	Pretzschendorf	1 127	584	543	1 714	927
14 2 90 360	Rabenau, Stadt	796	428	368	1 709	900
14 2 90 380	Reinhardtsgrimma	313	192	121	1 198	601
14 2 90 410	Schmiedeberg	1 185	728	457	1 698	883
14 2 90 440	Tharandt, Stadt	839	452	387	1 932	972
14 2 90 450	Wilsdruff, Stadt	5 018	3 212	1 806	5 161	2 628

Regierungsbezirk Dresden

		Arbeitslose im Jahresdurchschnitt 2005				Schlüssel- nummer
		und zwar				
weiblich	insgesamt	weiblich	Ausländer	im Alter von unter 25 Jahren	im Alter von 55 Jahren u. mehr	
63	64	65	66	67	68	
22 543	12 710	5 849	234	1 717	1 492	14 2 87
1 100	409	168	5	76	48	14 2 87 015
454	288	140	5	36	34	14 2 87 020
439	154	67	.	26	13	14 2 87 040
420	135	56	.	20	21	14 2 87 090
1 145	406	180	8	58	58	14 2 87 100
848	362	144	.	54	29	14 2 87 110
354	187	92	.	19	27	14 2 87 120
2 587	1 762	841	38	279	177	14 2 87 140
646	364	165	.	45	34	14 2 87 160
746	489	226	5	52	72	14 2 87 170
356	193	91	.	24	24	14 2 87 180
388	241	108	4	37	29	14 2 87 190
250	104	44	.	13	16	14 2 87 230
596	257	121	.	34	32	14 2 87 240
384	183	85	.	23	25	14 2 87 260
1 534	1 283	610	63	136	179	14 2 87 270
6 188	3 567	1 664	64	506	397	14 2 87 290
208	108	49	.	10	16	14 2 87 300
68	24	11	-	.	.	14 2 87 310
172	89	41	.	13	10	14 2 87 320
282	140	70	-	16	22	14 2 87 330
277	146	67	-	18	21	14 2 87 350
1 315	966	435	9	109	111	14 2 87 370
281	116	51	.	16	19	14 2 87 380
1 025	528	237	11	68	46	14 2 87 390
480	211	87	8	29	27	14 2 87 400
21 269	9 797	4 500	171	1 397	1 183	14 2 90
990	460	212	7	60	56	14 2 90 010
2 033	717	336	6	118	87	14 2 90 020
1 873	790	368	9	135	88	14 2 90 080
218	61	21	-	10	9	14 2 90 100
6 485	3 854	1 757	117	506	436	14 2 90 130
534	223	107	.	29	30	14 2 90 140
787	323	147	.	51	37	14 2 90 150
232	94	42	-	13	14	14 2 90 180
159	68	32	-	9	14	14 2 90 200
606	207	82	-	30	24	14 2 90 220
851	285	131	.	45	49	14 2 90 260
787	319	135	3	42	34	14 2 90 350
809	387	186	.	52	54	14 2 90 360
597	194	87	-	30	21	14 2 90 380
815	397	182	3	52	47	14 2 90 410
960	397	183	10	60	60	14 2 90 440
2 533	1 021	492	10	156	125	14 2 90 450

Regierungsbezirk Dresden

Schlüssel- nummer	Kreisfreie Stadt Landkreis Gemeinde	Bodenfläche am 31.12.2005 nach Art der tatsächlichen Nutzung in ha		
		insgesamt	Siedlungs- und Verkehrsfläche	
			zusammen	Gebäude- und Freifläche
		69	70	71
14 2 87	Landkreis Sächsische Schweiz	88 789	7 615	4 070
14 2 87 015	Bad Gottleuba-Berggießhübel, Stadt	8 875	566	257
14 2 87 020	Bad Schandau, Stadt	3 584	207	73
14 2 87 040	Bahretal	3 647	198	107
14 2 87 090	Dohma	1 956	138	72
14 2 87 100	Dohna, Stadt	2 858	323	200
14 2 87 110	Dürröhrsdorf-Dittersbach	4 352	354	193
14 2 87 120	Gohrisch	3 478	170	77
14 2 87 140	Heidenau, Stadt	1 107	479	325
14 2 87 160	Hohnstein, Stadt	6 461	348	157
14 2 87 170	Hohwald	5 893	417	212
14 2 87 180	Kirnitzschtal	4 417	213	88
14 2 87 190	Königstein/Sächs.Schweiz, Stadt	2 693	332	180
14 2 87 230	Liebstadt, Stadt	3 741	148	59
14 2 87 240	Lohmen	2 580	171	84
14 2 87 260	Müglitztal	2 100	159	82
14 2 87 270	Neustadt i. Sa., Stadt	2 412	384	234
14 2 87 290	Pirna, Stadt	5 301	1 374	832
14 2 87 300	Porschdorf	1 092	85	45
14 2 87 310	Rathen, Kurort	358	40	17
14 2 87 320	Rathmannsdorf	437	47	27
14 2 87 330	Reinhardtsdorf-Schöna	3 175	145	67
14 2 87 350	Rosenthal-Bielatal	4 645	201	80
14 2 87 370	Sebnitz, Stadt	4 392	394	197
14 2 87 380	Stadt Wehlen, Stadt	1 081	92	53
14 2 87 390	Stolpen, Stadt	6 086	442	237
14 2 87 400	Struppen	2 068	187	112
14 2 90	Weißeritzkreis	76 571	6 869	3 874
14 2 90 010	Altenberg, Stadt	8 974	689	278
14 2 90 020	Bannewitz	2 582	431	278
14 2 90 080	Dippoldiswalde, Stadt	6 337	628	380
14 2 90 100	Dorfhain	626	65	37
14 2 90 130	Freital, Stadt	4 053	1 249	840
14 2 90 140	Geising, Stadt	5 607	292	136
14 2 90 150	Glashütte, Stadt	4 176	314	156
14 2 90 180	Hartmannsdorf-Reichenau	2 831	140	69
14 2 90 200	Hermsdorf/Erzgeb.	2 014	115	53
14 2 90 220	Höckendorf	3 665	199	119
14 2 90 260	Kreischa	2 897	260	152
14 2 90 350	Pretzschendorf	4 991	333	189
14 2 90 360	Rabenau, Stadt	3 073	236	132
14 2 90 380	Reinhardtsgrμμα	5 381	253	119
14 2 90 410	Schmiedeberg	4 076	320	167
14 2 90 440	Tharandt, Stadt	7 122	401	158
14 2 90 450	Wilsdruff, Stadt	8 169	945	613

Regierungsbezirk Dresden

Bodenfläche am 31.12.2005 nach Art der tatsächlichen Nutzung in ha					Schlüsselnummer
Siedlungs- und Verkehrsfläche					
Betriebsfläche (ohne Abbau- land)	Erholungsfläche	Friedhofsfläche	Verkehrsfläche	darunter Straße, Weg, Platz	
72	73	74	75	76	
88	469	42	2 945	2 450	14 2 87
3	48	3	255	253	14 2 87 015
0	12	2	119	80	14 2 87 020
1	7	1	82	82	14 2 87 040
1	6	1	58	50	14 2 87 090
2	20	2	99	86	14 2 87 100
2	15	2	142	105	14 2 87 110
1	18	2	72	72	14 2 87 120
2	31	3	117	80	14 2 87 140
1	13	1	176	161	14 2 87 160
5	26	1	172	147	14 2 87 170
-	7	1	118	113	14 2 87 180
33	10	2	107	83	14 2 87 190
1	4	1	84	81	14 2 87 230
0	5	1	81	62	14 2 87 240
0	8	1	67	59	14 2 87 260
2	25	1	123	84	14 2 87 270
13	128	10	391	275	14 2 87 290
8	3	1	29	25	14 2 87 300
0	2	-	21	9	14 2 87 310
-	1	0	18	12	14 2 87 320
-	5	1	73	57	14 2 87 330
0	13	1	106	106	14 2 87 350
2	27	3	164	132	14 2 87 370
1	5	1	33	23	14 2 87 380
8	20	2	175	148	14 2 87 390
0	10	0	64	64	14 2 87 400
135	458	39	2 362	2 150	14 2 90
61	76	3	271	245	14 2 90 010
8	42	3	100	99	14 2 90 020
1	46	2	199	185	14 2 90 080
0	3	1	24	15	14 2 90 100
43	77	12	276	217	14 2 90 130
0	14	1	140	128	14 2 90 140
1	14	1	142	121	14 2 90 150
1	3	0	67	67	14 2 90 180
2	3	0	57	54	14 2 90 200
0	6	1	73	72	14 2 90 220
1	26	1	81	81	14 2 90 260
1	7	2	134	110	14 2 90 350
0	15	2	87	80	14 2 90 360
6	14	1	114	113	14 2 90 380
5	20	2	126	115	14 2 90 410
1	30	2	211	188	14 2 90 440
4	63	4	261	260	14 2 90 450

Regierungsbezirk Dresden

Schlüssel- nummer	Kreisfreie Stadt Landkreis Gemeinde	Verarbeitendes Gewerbe sowie Bergbau und Gewinnung			
		Betriebe	tätige Personen	darunter Arbeiter	geleistete
					Arbeitsstunden
		77	78	79	1 000 h
14 2 87	Landkreis Sächsische Schweiz	89	5 931	4 416	9 888
14 2 87 015	Bad Gottscheuba-Berggießhübel, Stadt	5	395	316	674
14 2 87 020	Bad Schandau, Stadt	-	-	-	-
14 2 87 040	Bahretal	1	.	.	.
14 2 87 090	Dohma	-	-	-	-
14 2 87 100	Dohna, Stadt	11	752	553	1 241
14 2 87 110	Dürröhrsdorf-Dittersbach	6	317	242	536
14 2 87 120	Gohrisch	1	.	.	.
14 2 87 140	Heidenau, Stadt	11	674	465	1 107
14 2 87 160	Hohnstein, Stadt	1	.	.	.
14 2 87 170	Hohwald	4	170	149	286
14 2 87 180	Kirnitzschtal	-	-	-	-
14 2 87 190	Königstein/Sächs.Schweiz, Stadt	2	.	.	.
14 2 87 230	Liebstadt, Stadt	2	.	.	.
14 2 87 240	Lohmen	-	-	-	-
14 2 87 260	Müglitztal	3	165	130	277
14 2 87 270	Neustadt i. Sa., Stadt	6	264	186	499
14 2 87 290	Pirna, Stadt	22	1 519	1 117	2 421
14 2 87 300	Porschdorf	-	-	-	-
14 2 87 310	Rathen, Kurort	-	-	-	-
14 2 87 320	Rathmannsdorf	-	-	-	-
14 2 87 330	Reinhardtsdorf-Schöna	-	-	-	-
14 2 87 350	Rosenthal-Bielatal	-	-	-	-
14 2 87 370	Sebnitz, Stadt	9	861	689	1 503
14 2 87 380	Stadt Wehlen, Stadt	-	-	-	-
14 2 87 390	Stolpen, Stadt	5	272	182	458
14 2 87 400	Struppen	-	-	-	-
14 2 90	Weißeritzkreis	79	5 856	4 055	9 547
14 2 90 010	Altenberg, Stadt	4	170	134	276
14 2 90 020	Bannewitz	4	209	138	332
14 2 90 080	Dippoldiswalde, Stadt	5	193	157	321
14 2 90 100	Dorfhain	1	.	.	.
14 2 90 130	Freital, Stadt	16	1 550	1 067	2 525
14 2 90 140	Geising, Stadt	2	.	.	.
14 2 90 150	Glashütte, Stadt	10	1 351	797	2 116
14 2 90 180	Hartmannsdorf-Reichenau	2	.	.	.
14 2 90 200	Hermisdorf/Erzgeb.	1	.	.	.
14 2 90 220	Höckendorf	3	211	176	362
14 2 90 260	Kreischa	1	.	.	.
14 2 90 350	Pretzschendorf	3	410	289	647
14 2 90 360	Rabenau, Stadt	1	.	.	.
14 2 90 380	Reinhardtsgrμμα	2	.	.	.
14 2 90 410	Schmiedeberg	4	425	335	693
14 2 90 440	Tharandt, Stadt	2	.	.	.
14 2 90 450	Wilsdruff, Stadt	17	510	346	855

Regierungsbezirk Dresden

von Steinen und Erden 2005				Investitionen im Verarbeitenden Gewerbe 2004			Schlüssel- nummer
Bruttolohn- summe	Bruttogehalt- summe	Gesamt- umsatz	darunter Auslandsumsatz	Betriebe mit Investitionen	Bruttoanlageinvestitionen		
					insgesamt	je Beschäftigten	
1 000 €	1 000 €	1 000 €			1 000 €	€	
81	82	83	84	85	86	87	
91 309	49 268	865 941	195 620	67	54 718	9 918	14 2 87
5 898	2 811	43 600	6 259	5	15 390	41 707	14 2 87 015
-	-	-	-	-	-	-	14 2 87 020
.	.	.	.	1	.	.	14 2 87 040
-	-	-	-	-	-	-	14 2 87 090
10 835	7 049	111 620	22 311	10	9 949	13 408	14 2 87 100
3 958	1 857	24 531	443	3	284	753	14 2 87 110
.	.	.	.	1	.	.	14 2 87 120
9 686	7 769	137 261	41 385	9	5 408	8 219	14 2 87 140
.	.	.	.	1	.	.	14 2 87 160
2 867	637	17 699	252	2	.	.	14 2 87 170
-	-	-	-	-	-	-	14 2 87 180
.	.	.	.	2	.	.	14 2 87 190
.	.	.	.	1	.	.	14 2 87 230
-	-	-	-	-	-	-	14 2 87 240
3 312	1 362	22 871	-	2	.	.	14 2 87 260
3 286	2 147	54 221	25 152	5	2 964	10 624	14 2 87 270
23 759	13 124	150 845	43 016	13	5 564	4 933	14 2 87 290
-	-	-	-	-	-	-	14 2 87 300
-	-	-	-	-	-	-	14 2 87 310
-	-	-	-	-	-	-	14 2 87 320
-	-	-	-	-	-	-	14 2 87 330
-	-	-	-	-	-	-	14 2 87 350
15 742	5 888	194 009	4 663	8	3 814	4 261	14 2 87 370
-	-	-	-	-	-	-	14 2 87 380
3 434	2 703	18 015	2 930	4	441	1 436	14 2 87 390
-	-	-	-	-	-	-	14 2 87 400
82 770	58 024	728 626	174 257	61	39 725	7 001	14 2 90
2 370	1 481	8 477	2 514	4	2 880	17 143	14 2 90 010
3 434	2 441	17 758	6 209	3	2 092	11 247	14 2 90 020
2 617	1 252	16 239	1 623	3	1 084	5 735	14 2 90 080
.	.	.	.	2	.	.	14 2 90 100
25 733	12 103	305 144	62 310	14	11 258	7 643	14 2 90 130
.	.	.	.	2	.	.	14 2 90 140
13 927	19 521	157 552	76 294	8	10 602	8 118	14 2 90 150
.	.	.	.	2	.	.	14 2 90 180
.	.	.	.	1	.	.	14 2 90 200
2 789	1 234	20 924	1 437	2	.	.	14 2 90 220
.	.	.	.	1	.	.	14 2 90 260
5 653	4 124	34 944	9 361	2	.	.	14 2 90 350
.	.	.	.	1	.	.	14 2 90 360
.	.	.	.	2	.	.	14 2 90 380
7 836	3 826	47 970	6 668	3	2 988	7 148	14 2 90 410
.	.	.	.	1	.	.	14 2 90 440
6 715	5 426	46 046	4 501	10	1 160	2 231	14 2 90 450

Regierungsbezirk Dresden

Schlüssel- nummer	Kreisfreie Stadt Landkreis Gemeinde	Bauhauptgewerbe		
		Juni 2005 (Totalerhebung)		
		Betriebe	tätige Personen	Gesamtumsatz 2004 in 1 000 €
		88	89	90
14 2 87	Landkreis Sächsische Schweiz	235	1 947	148 922
14 2 87 015	Bad Gottleuba-Berggießhübel, Stadt	11	47	2 574
14 2 87 020	Bad Schandau, Stadt	7	32	2 453
14 2 87 040	Bahretal	4	11	366
14 2 87 090	Dohma	5	9	584
14 2 87 100	Dohna, Stadt	15	85	5 617
14 2 87 110	Dürröhrsdorf-Dittersbach	14	107	6 271
14 2 87 120	Gohrisch	7	51	3 407
14 2 87 140	Heidenau, Stadt	15	243	20 180
14 2 87 160	Hohnstein, Stadt	7	31	995
14 2 87 170	Hohwald	15	86	5 280
14 2 87 180	Kirnitzschtal	3	26	1 686
14 2 87 190	Königstein/Sächs.Schweiz, Stadt	5	355	31 106
14 2 87 230	Liebstadt, Stadt	3	60	5 315
14 2 87 240	Lohmen	4	64	5 428
14 2 87 260	Müglitztal	2	.	.
14 2 87 270	Neustadt i. Sa., Stadt	8	28	1 473
14 2 87 290	Pirna, Stadt	47	305	25 381
14 2 87 300	Porschdorf	3	16	935
14 2 87 310	Rathen, Kurort	-	-	-
14 2 87 320	Rathmannsdorf	5	32	1 718
14 2 87 330	Reinhardtsdorf-Schöna	2	.	.
14 2 87 350	Rosenthal-Bielatal	3	24	895
14 2 87 370	Sebnitz, Stadt	21	165	15 517
14 2 87 380	Stadt Wehlen, Stadt	3	21	1 145
14 2 87 390	Stolpen, Stadt	20	104	8 042
14 2 87 400	Struppen	6	26	2 074
14 2 90	Weißeritzkreis	228	2 206	222 062
14 2 90 010	Altenberg, Stadt	10	52	4 120
14 2 90 020	Bannewitz	27	187	14 001
14 2 90 080	Dippoldiswalde, Stadt	17	190	12 753
14 2 90 100	Dorfhain	2	.	.
14 2 90 130	Freital, Stadt	55	597	64 056
14 2 90 140	Geising, Stadt	9	73	4 498
14 2 90 150	Glashütte, Stadt	10	113	7 226
14 2 90 180	Hartmannsdorf-Reichenau	6	41	2 694
14 2 90 200	Hermsdorf/Erzgeb.	1	.	.
14 2 90 220	Höckendorf	5	18	1 024
14 2 90 260	Kreischa	11	33	2 069
14 2 90 350	Pretzschendorf	6	46	2 733
14 2 90 360	Rabenau, Stadt	11	28	1 925
14 2 90 380	Reinhardtsgrimma	8	29	2 059
14 2 90 410	Schmiedeberg	7	28	1 967
14 2 90 440	Tharandt, Stadt	12	117	9 342
14 2 90 450	Wilsdruff, Stadt	31	592	83 082

Regierungsbezirk Dresden

Ausbaugewerbe			Baugenehmigungen 2005				Schlüsselnummer
Juni 2005 (Jährliche Erhebung)			Errichtung neuer Gebäude				
Betriebe	tätige Personen	Gesamtumsatz 2004 in 1 000 €	Wohngebäude	darunter mit		Nichtwohngebäude	
				1 Wohnung	2 Wohnungen		
91	92	93	94	95	96	97	
45	906	64 199	150	139	3	40	14 2 87
1	.	.	10	10	-	3	14 2 87 015
4	50	2 932	-	-	-	-	14 2 87 020
-	-	-	2	2	-	-	14 2 87 040
2	.	.	1	1	-	-	14 2 87 090
5	94	6 209	15	14	-	2	14 2 87 100
2	.	.	8	8	-	2	14 2 87 110
1	.	.	1	1	-	1	14 2 87 120
6	136	9 999	9	7	1	7	14 2 87 140
-	-	-	2	2	-	2	14 2 87 160
1	.	.	3	2	1	1	14 2 87 170
-	-	-	2	2	-	-	14 2 87 180
-	-	-	5	4	-	-	14 2 87 190
-	-	-	2	2	-	-	14 2 87 230
1	.	.	7	7	-	3	14 2 87 240
-	-	-	2	1	-	1	14 2 87 260
2	.	.	9	8	-	2	14 2 87 270
13	232	17 159	48	45	1	12	14 2 87 290
-	-	-	2	2	-	-	14 2 87 300
-	-	-	-	-	-	1	14 2 87 310
-	-	-	-	-	-	-	14 2 87 320
-	-	-	2	2	-	-	14 2 87 330
1	.	.	1	1	-	1	14 2 87 350
4	152	11 158	7	7	-	1	14 2 87 370
1	.	.	3	3	-	1	14 2 87 380
1	.	.	4	4	-	-	14 2 87 390
-	-	-	5	4	-	-	14 2 87 400
34	700	69 385	143	128	9	35	14 2 90
2	.	.	1	-	-	3	14 2 90 010
2	.	.	22	21	1	3	14 2 90 020
2	.	.	13	9	2	3	14 2 90 080
-	-	-	-	-	-	-	14 2 90 100
10	152	9 274	51	48	3	6	14 2 90 130
-	-	-	2	1	1	1	14 2 90 140
1	.	.	4	4	-	1	14 2 90 150
-	-	-	2	2	-	2	14 2 90 180
-	-	-	-	-	-	1	14 2 90 200
3	44	5 784	5	5	-	-	14 2 90 220
-	-	-	7	6	-	3	14 2 90 260
-	-	-	-	-	-	1	14 2 90 350
1	.	.	4	3	-	2	14 2 90 360
2	.	.	5	5	-	3	14 2 90 380
5	188	16 816	1	-	-	1	14 2 90 410
1	.	.	9	9	-	1	14 2 90 440
5	157	24 706	17	15	2	4	14 2 90 450

Regierungsbezirk Dresden

Schlüssel- nummer	Kreisfreie Stadt Landkreis Gemeinde	Baugenehmigungen 2005					Wohnfläche in m²
		Wohnungen in Wohn- und Nichtwohnggeb.	davon mit ... Räumen				
			1 und 2	3	4	5 und mehr	
		98	99	100	101	102	103
14 2 87	Landkreis Sächsische Schweiz	275	57	17	15	186	28 890
14 2 87 015	Bad Gottleuba-Berggießhübel, Stadt	13	-	-	1	12	1 578
14 2 87 020	Bad Schandau, Stadt	2	-	2	-	-	258
14 2 87 040	Bahretal	2	-	-	-	2	218
14 2 87 090	Dohma	1	-	-1	2	-	99
14 2 87 100	Dohna, Stadt	19	-1	-	7	13	2 131
14 2 87 110	Dürröhrsdorf-Dittersbach	10	-	-	2	8	1 433
14 2 87 120	Gohrisch	4	1	-	-	3	621
14 2 87 140	Heidenau, Stadt	19	-3	3	-5	24	2 338
14 2 87 160	Hohnstein, Stadt	7	3	2	-1	3	653
14 2 87 170	Hohwald	13	4	-	7	2	913
14 2 87 180	Kirnitzschtal	6	-	-	-4	10	721
14 2 87 190	Königstein/Sächs.Schweiz, Stadt	22	16	-1	1	6	1 682
14 2 87 230	Liebstadt, Stadt	3	-	-	2	1	425
14 2 87 240	Lohmen	8	-	-	1	7	1 150
14 2 87 260	Müglitztal	14	9	4	-1	2	758
14 2 87 270	Neustadt i. Sa., Stadt	15	6	-	1	8	1 292
14 2 87 290	Pirna, Stadt	62	16	-10	3	53	6 997
14 2 87 300	Porschdorf	3	-	1	-	2	343
14 2 87 310	Rathen, Kurort	-	-	-	-	-	-
14 2 87 320	Rathmannsdorf	5	3	2	-1	1	286
14 2 87 330	Reinhardtsdorf-Schöna	3	-	-	1	2	309
14 2 87 350	Rosenthal-Bielatal	-1	-2	-1	1	1	210
14 2 87 370	Sebnitz, Stadt	15	-	15	-8	8	1 225
14 2 87 380	Stadt Wehlen, Stadt	8	1	-	4	3	915
14 2 87 390	Stolpen, Stadt	8	-	1	-	7	1 109
14 2 87 400	Struppen	14	4	-	2	8	1 226
14 2 90	Weißeritzkreis	176	14	-46	59	149	23 284
14 2 90 010	Altenberg, Stadt	2	-	-2	-	4	326
14 2 90 020	Bannewitz	27	2	1	1	23	3 061
14 2 90 080	Dippoldiswalde, Stadt	28	2	1	13	12	2 554
14 2 90 100	Dorfhain	1	-	1	-1	1	95
14 2 90 130	Freital, Stadt	43	2	-48	39	50	7 925
14 2 90 140	Geising, Stadt	5	-	1	2	2	504
14 2 90 150	Glashütte, Stadt	2	-	-5	-	7	596
14 2 90 180	Hartmannsdorf-Reichenau	2	-	-	-	2	252
14 2 90 200	Hermsdorf/Erzgeb.	2	2	2	-2	-	-
14 2 90 220	Höckendorf	6	-	1	2	3	677
14 2 90 260	Kreischa	6	-	-	-	6	764
14 2 90 350	Pretzschendorf	4	-	1	2	1	351
14 2 90 360	Rabenau, Stadt	6	2	1	-	3	743
14 2 90 380	Reinhardtsgrμμα	6	-	-	-1	7	967
14 2 90 410	Schmiedeberg	6	2	2	-	2	508
14 2 90 440	Tharandt, Stadt	10	-	-	1	9	1 436
14 2 90 450	Wilsdruff, Stadt	20	2	-2	3	17	2 525

Regierungsbezirk Dresden

Baufertigstellungen 2005									Schlüsselnummer
Errichtung neuer Gebäude			Wohnungen in Wohn- und Nichtwohngeb.	davon mit ... Räumen				Wohnfläche in m ²	
Wohngebäude	dar. mit 1 und 2 Wohnungen	Nichtwohngebäude		1 und 2	3	4	5 und mehr		
104	105	106	107	108	109	110	111	112	
173	168	39	289	48	44	12	185	31 968	14 2 87
8	8	1	15	3	5	-2	9	1 372	14 2 87 015
2	1	4	6	1	1	3	1	533	14 2 87 020
4	4	-	5	-	-	1	4	604	14 2 87 040
3	3	-	3	-	1	2	-	438	14 2 87 090
17	17	5	20	2	1	1	16	2 464	14 2 87 100
5	5	1	8	-	1	3	4	807	14 2 87 110
1	1	-	2	-	-	-	2	251	14 2 87 120
17	17	5	35	3	6	-3	29	3 765	14 2 87 140
3	3	1	7	2	3	-	2	738	14 2 87 160
9	9	2	14	-	2	-	12	1 735	14 2 87 170
3	3	-	4	-	1	-1	4	692	14 2 87 180
2	2	-	22	16	1	1	4	1 267	14 2 87 190
2	1	1	4	-	1	-1	4	510	14 2 87 230
9	9	1	10	1	1	1	7	1 295	14 2 87 240
5	5	2	7	-	1	-	6	763	14 2 87 260
19	19	1	20	-	-3	5	18	2 772	14 2 87 270
43	42	8	63	16	2	2	43	7 719	14 2 87 290
1	1	-	1	-	-	-	1	187	14 2 87 300
1	-	-	-	-	-	-	-	-	14 2 87 310
-	-	-	-	-	-	-	-	-	14 2 87 320
-	-	-	2	1	-	1	-	99	14 2 87 330
-	-	-	2	-	3	-	-1	70	14 2 87 350
5	5	4	17	2	15	-6	6	1 341	14 2 87 370
4	4	1	5	-	-	-	5	761	14 2 87 380
4	3	2	9	1	2	3	3	905	14 2 87 390
6	6	-	8	-	-	2	6	880	14 2 87 400
175	173	29	234	13	-1	52	170	28 363	14 2 90
1	1	2	1	-	-3	2	2	191	14 2 90 010
17	17	6	20	1	1	1	17	2 253	14 2 90 020
19	18	3	27	3	1	5	18	2 816	14 2 90 080
-	-	-	-	-	-	-	-	-	14 2 90 100
68	68	9	77	4	-14	24	63	10 201	14 2 90 130
2	2	1	4	-	1	1	2	578	14 2 90 140
3	3	-	3	-	-	-	3	358	14 2 90 150
-	-	-	1	-	-	-	1	104	14 2 90 180
-	-	-	-	-	-	-	-	-	14 2 90 200
5	5	1	9	-	-	4	5	1 040	14 2 90 220
12	12	-	15	-	-	4	11	1 838	14 2 90 260
1	1	-	4	-	1	1	2	318	14 2 90 350
10	10	-	20	-	6	4	10	2 055	14 2 90 360
5	5	1	5	-	1	-	4	655	14 2 90 380
1	1	2	1	-	-	-	1	410	14 2 90 410
6	6	-	7	-	-	-	7	1 003	14 2 90 440
25	24	4	40	5	5	6	24	4 543	14 2 90 450

Regierungsbezirk Dresden

Schlüsselnummer	Kreisfreie Stadt Landkreis Gemeinde	Fortschreibung des Gebäude- und Wohnungsbestandes				
		Bestand an Wohnge- bäuden	darunter mit 1 oder 2 Wohnungen	insge- samt	Bestand an Wohnungen in	
					davon mit	... Räumen
						1
113	114	115	116	117		
14 2 87	Landkreis Sächsische Schweiz	27 886	21 005	75 114	722	5 208
14 2 87 015	Bad Gottleuba-Berggießhübel, Stadt	1 509	1 245	3 165	84	118
14 2 87 020	Bad Schandau, Stadt	758	525	2 001	28	125
14 2 87 040	Bahretal	608	524	1 089	9	37
14 2 87 090	Dohma	499	432	912	5	44
14 2 87 100	Dohna, Stadt	1 444	1 202	2 845	16	138
14 2 87 110	Dürrröhrsdorf-Dittersbach	1 197	1 068	2 150	35	61
14 2 87 120	Gohrisch	619	528	1 109	19	52
14 2 87 140	Heidenau, Stadt	1 934	879	9 783	58	858
14 2 87 160	Hohnstein, Stadt	1 013	902	1 743	9	69
14 2 87 170	Hohwald	1 250	1 116	2 174	18	72
14 2 87 180	Kirnitzschtal	627	557	1 039	14	66
14 2 87 190	Königstein/Sächs.Schweiz, Stadt	680	476	1 673	12	101
14 2 87 230	Liebstadt, Stadt	422	366	741	1	39
14 2 87 240	Lohmen	816	717	1 562	5	34
14 2 87 260	Müglitztal	577	499	1 053	1	51
14 2 87 270	Neustadt i. Sa., Stadt	1 558	1 032	5 355	17	373
14 2 87 290	Pirna, Stadt	5 931	3 723	23 032	247	2 206
14 2 87 300	Porschdorf	322	259	687	8	25
14 2 87 310	Rathen, Kurort	120	88	281	15	47
14 2 87 320	Rathmannsdorf	272	203	600	4	40
14 2 87 330	Reinhardtsdorf-Schöna	467	404	860	4	38
14 2 87 350	Rosenthal-Bielatal	546	500	869	5	41
14 2 87 370	Sebnitz, Stadt	1 953	1 358	5 479	71	336
14 2 87 380	Stadt Wehlen, Stadt	469	372	916	8	47
14 2 87 390	Stolpen, Stadt	1 504	1 318	2 699	17	138
14 2 87 400	Struppen	791	712	1 297	12	52
14 2 90	Weißeritzkreis	24 889	19 453	57 935	495	2 334
14 2 90 010	Altenberg, Stadt	1 497	1 205	3 249	75	189
14 2 90 020	Bannewitz	2 057	1 723	4 157	75	201
14 2 90 080	Dippoldiswalde, Stadt	2 221	1 772	4 934	26	249
14 2 90 100	Dorfhain	306	264	547	2	20
14 2 90 130	Freital, Stadt	6 338	4 163	20 063	42	498
14 2 90 140	Geising, Stadt	902	791	1 594	7	69
14 2 90 150	Glashütte, Stadt	1 042	777	2 463	16	105
14 2 90 180	Hartmannsdorf-Reichenau	342	304	573	1	25
14 2 90 200	Hermsdorf/Erzgeb.	270	232	495	3	18
14 2 90 220	Höckendorf	737	614	1 452	68	50
14 2 90 260	Kreischa	1 017	844	1 942	23	115
14 2 90 350	Pretzschendorf	1 157	1 002	2 201	8	117
14 2 90 360	Rabenau, Stadt	1 035	804	2 221	19	85
14 2 90 380	Reinhardtsgrμμα	800	744	1 233	3	47
14 2 90 410	Schmiedeberg	1 119	888	2 363	6	107
14 2 90 440	Tharandt, Stadt	1 237	994	2 500	69	107
14 2 90 450	Wilsdruff, Stadt	2 812	2 332	5 948	52	332

Regierungsbezirk Dresden

am 31. Dezember 2005								Schlüssel- nummer
Wohn- und Nichtwohngebäuden							Wohnungen je 1 000 Einwohner	
davon mit ... Räumen					Wohnfläche in 1 000 m ²			
3	4	5	6	7 und mehr		darin Räume	124	
118	119	120	121	122	123	124	125	
20 364	26 293	12 880	5 810	3 837	29 394	52 324	536	14 2 87
873	979	539	334	238	1 838	2 340	521	14 2 87 015
617	682	344	117	88	673	1 399	654	14 2 87 020
276	327	201	147	92	745	889	462	14 2 87 040
200	251	203	119	90	673	714	435	14 2 87 090
764	847	527	340	213	1 603	2 259	467	14 2 87 100
457	642	455	272	228	1 735	1 697	453	14 2 87 110
288	320	206	120	104	808	870	503	14 2 87 120
3 026	3 843	1 604	262	132	1 032	5 959	585	14 2 87 140
336	519	398	211	201	1 558	1 400	465	14 2 87 160
461	680	451	268	224	1 726	1 708	455	14 2 87 170
208	289	212	142	108	816	806	479	14 2 87 180
572	499	275	132	82	641	1 179	588	14 2 87 190
142	238	161	102	58	442	580	539	14 2 87 230
309	622	313	168	111	839	1 187	472	14 2 87 240
286	311	199	124	81	613	797	470	14 2 87 260
1 543	2 226	675	334	187	1 404	3 474	524	14 2 87 270
6 430	8 692	3 535	1 303	619	4 707	14 967	574	14 2 87 290
172	241	132	56	53	408	497	528	14 2 87 300
48	87	40	20	24	182	189	657	14 2 87 310
159	195	122	51	29	217	423	541	14 2 87 320
196	276	158	119	69	528	638	527	14 2 87 330
183	217	211	116	96	750	703	496	14 2 87 350
1 747	1 935	849	311	230	1 744	3 718	605	14 2 87 370
222	293	195	87	64	502	713	531	14 2 87 380
565	735	592	381	271	2 066	2 153	441	14 2 87 390
284	347	283	174	145	1 144	1 065	474	14 2 87 400
12 569	16 849	11 122	7 744	6 822	52 166	41 695	475	14 2 90
813	992	570	360	250	1 912	2 357	541	14 2 90 010
1 175	1 130	802	516	258	1 995	3 200	387	14 2 90 020
1 013	1 728	1 050	525	343	2 628	3 628	460	14 2 90 080
124	189	99	63	50	390	402	444	14 2 90 100
3 548	4 872	3 586	3 518	3 999	30 461	13 338	512	14 2 90 130
376	525	338	155	124	978	1 196	486	14 2 90 140
557	994	450	206	135	1 015	1 715	545	14 2 90 150
71	154	138	102	82	650	474	461	14 2 90 180
94	165	97	57	61	448	382	491	14 2 90 200
323	431	303	166	111	853	1 097	464	14 2 90 220
482	571	383	192	176	1 391	1 495	434	14 2 90 260
428	645	522	301	180	1 374	1 655	495	14 2 90 350
628	748	423	202	116	880	1 595	475	14 2 90 360
227	330	269	201	156	1 188	1 034	403	14 2 90 380
590	810	439	220	191	1 452	1 677	486	14 2 90 410
580	719	530	292	203	1 560	1 910	440	14 2 90 440
1 540	1 846	1 123	668	387	2 991	4 541	432	14 2 90 450

Regierungsbezirk Dresden

Schlüsselnummer	Kreisfreie Stadt Landkreis Gemeinde	Tourismus 2005				Straßenverkehrsunfälle insgesamt (ohne sonst.)
		geöffnete Beherbergungsstätten	angebotene Gästebetten	Ankünfte	Übernachtungen	
		126	127	128	129	130
14 2 87	Landkreis Sächsische Schweiz	210	9 256	327 980	1 256 270	814
14 2 87 015	Bad Gottscheuba-Berggießhübel, Stadt	13	1 151	20 124	247 908	34
14 2 87 020	Bad Schandau, Stadt	32	1 612	58 260	291 943	20
14 2 87 040	Bahretal	-	-	-	-	11
14 2 87 090	Dohma	1	.	.	.	18
14 2 87 100	Dohna, Stadt	1	.	.	.	36
14 2 87 110	Dürröhrsdorf-Dittersbach	1	.	.	.	34
14 2 87 120	Gohrisch	19	895	27 806	79 990	3
14 2 87 140	Heidenau, Stadt	6	233	13 168	30 886	107
14 2 87 160	Hohnstein, Stadt	16	624	21 893	63 293	22
14 2 87 170	Hohwald	2	.	.	.	32
14 2 87 180	Kirnitzschtal	22	583	17 935	54 619	13
14 2 87 190	Königstein/Sächs.Schweiz, Stadt	10	364	15 520	42 836	25
14 2 87 230	Liebstadt, Stadt	1	.	.	.	7
14 2 87 240	Lohmen	3	237	13 217	34 579	17
14 2 87 260	Müglitztal	1	.	.	.	14
14 2 87 270	Neustadt i. Sa., Stadt	4	135	6 694	22 719	45
14 2 87 290	Pirna, Stadt	15	751	34 035	94 361	270
14 2 87 300	Porschdorf	3	55	1 056	4 919	5
14 2 87 310	Rathen, Kurort	15	615	30 223	90 537	3
14 2 87 320	Rathmannsdorf	1	.	.	.	3
14 2 87 330	Reinhardtsdorf-Schöna	4	269	7 698	18 476	3
14 2 87 350	Rosenthal-Bielatal	4	110	2 237	6 505	5
14 2 87 370	Sebnitz, Stadt	14	734	28 890	91 077	36
14 2 87 380	Stadt Wehlen, Stadt	11	344	12 150	39 883	3
14 2 87 390	Stolpen, Stadt	7	229	9 386	22 129	32
14 2 87 400	Struppen	4	86	2 299	6 971	16
14 2 90	Weißeritzkreis	135	6 824	261 304	1 096 431	596
14 2 90 010	Altenberg, Stadt	52	2 472	97 726	380 907	42
14 2 90 020	Bannewitz	7	159	7 871	17 328	76
14 2 90 080	Dippoldiswalde, Stadt	10	249	9 116	18 092	61
14 2 90 100	Dorfhain	-	-	-	-	2
14 2 90 130	Freital, Stadt	8	321	18 194	40 224	130
14 2 90 140	Geising, Stadt	6	287	6 733	25 375	16
14 2 90 150	Glashütte, Stadt	2	.	.	.	25
14 2 90 180	Hartmannsdorf-Reichenau	1	.	.	.	3
14 2 90 200	Hermsdorf/Erzgeb.	4	224	10 615	24 629	11
14 2 90 220	Höckendorf	2	.	.	.	9
14 2 90 260	Kreischa	7	1 439	22 313	401 036	19
14 2 90 350	Pretzschendorf	2	.	.	.	19
14 2 90 360	Rabenau, Stadt	8	238	8 815	18 942	17
14 2 90 380	Reinhardtsgrimma	2	.	.	.	21
14 2 90 410	Schmiedeberg	4	171	6 162	18 417	30
14 2 90 440	Tharandt, Stadt	10	338	12 096	30 848	20
14 2 90 450	Wilsdruff, Stadt	10	695	51 442	96 442	92

Regierungsbezirk Dresden

Schwerwiegende Unfälle mit Sachschaden 2005		Straßenverkehrsunfälle mit Personenschaden 2005				Kraftfahrzeugbestand am 1. Januar 2006			Schlüsselnummer
im engeren Sinne	unter Alkoholeinwirkung	insgesamt	verunglückte Personen			insgesamt	darunter		
			Getötete	Schwerverletzte	Leichtverletzte		Pkw	Krafträder	
131	132	133	134	135	136	137	138	139	
183	42	589	12	194	569	92 833	78 997	5 089	14 2 87
6	2	26	2	10	32	4 712	3 818	379	14 2 87 015
3	-	17	1	3	17	2 011	1 707	114	14 2 87 020
3	1	7	1	4	3	2 088	1 667	151	14 2 87 040
2	-	16	1	8	18	1 516	1 300	103	14 2 87 090
11	2	23	-	6	22	4 511	3 692	286	14 2 87 100
9	2	23	2	8	24	3 714	2 991	254	14 2 87 110
1	-	2	-	-	2	1 613	1 345	110	14 2 87 120
21	6	80	-	18	78	9 330	8 209	396	14 2 87 140
7	-	15	-	6	14	2 822	2 299	214	14 2 87 160
8	1	23	-	11	18	3 491	2 821	185	14 2 87 170
3	-	10	-	5	8	1 738	1 441	109	14 2 87 180
7	-	18	-	9	20	1 725	1 408	90	14 2 87 190
6	-	1	1	-	-	1 172	962	58	14 2 87 230
3	1	13	-	6	10	2 325	1 984	148	14 2 87 240
4	1	9	-	2	11	1 739	1 427	152	14 2 87 260
3	1	41	-	13	32	6 243	5 606	256	14 2 87 270
63	17	190	1	53	192	23 856	20 917	1 036	14 2 87 290
1	-	4	1	4	1	885	767	64	14 2 87 300
-	-	3	1	2	2	265	241	7	14 2 87 310
-	1	2	-	-	2	746	613	67	14 2 87 320
1	-	2	-	2	-	1 227	1 012	88	14 2 87 330
-	1	4	-	3	3	1 449	1 207	106	14 2 87 350
9	4	23	-	4	23	5 371	4 686	264	14 2 87 370
-	-	3	-	2	2	1 181	991	83	14 2 87 380
9	2	21	-	8	19	4 534	3 697	246	14 2 87 390
3	-	13	1	7	16	1 944	1 670	112	14 2 87 400
168	31	397	10	132	381	87 496	74 115	4 805	14 2 90
9	4	29	1	8	33	4 286	3 717	216	14 2 90 010
26	2	48	3	17	34	7 737	6 675	463	14 2 90 020
13	6	42	1	20	42	8 239	7 011	431	14 2 90 080
-	-	2	-	-	2	966	831	67	14 2 90 100
28	9	93	1	24	78	24 376	21 482	1 183	14 2 90 130
2	1	13	1	7	11	2 475	1 984	167	14 2 90 140
8	2	15	-	8	17	3 364	2 835	159	14 2 90 150
1	-	2	-	2	4	1 066	867	43	14 2 90 180
-	-	11	-	10	8	771	626	39	14 2 90 200
2	1	6	-	3	4	2 476	2 039	156	14 2 90 220
8	-	11	1	1	12	3 439	2 865	228	14 2 90 260
4	-	15	-	3	15	3 448	2 833	183	14 2 90 350
4	-	13	-	2	14	3 596	2 994	253	14 2 90 360
9	2	10	-	2	13	2 478	2 008	175	14 2 90 380
8	-	22	1	9	16	3 543	2 931	247	14 2 90 410
5	1	14	-	5	16	3 986	3 363	235	14 2 90 440
40	3	49	1	11	58	11 185	9 007	559	14 2 90 450

Regierungsbezirk Dresden

Schlüsselnummer	Kreisfreie Stadt Landkreis Gemeinde	Ist-Aufkommen an Gemeindesteuern 2005 in 1 000 €				
		Grundsteuer A	Grundsteuer B	Gewerbesteuer	Gemeindeanteil an der Einkommensteuer	Gemeindeanteil an der Umsatzsteuer
		140	141	142	143	144
14 2 87	Landkreis Sächsische Schweiz	583	11 070	21 859	10 777	3 522
14 2 87 015	Bad Gottleuba-Berggießhübel, Stadt	49	521	807	475	111
14 2 87 020	Bad Schandau, Stadt	8	351	278	221	97
14 2 87 040	Bahretal	29	162	317	148	41
14 2 87 090	Dohma	18	144	353	139	39
14 2 87 100	Dohna, Stadt	26	457	2 367	496	145
14 2 87 110	Dürrröhrsdorf-Dittersbach	44	331	718	312	78
14 2 87 120	Gohrisch	15	148	103	143	18
14 2 87 140	Heidenau, Stadt	6	1 420	5 150	1 477	496
14 2 87 160	Hohnstein, Stadt	53	261	138	214	35
14 2 87 170	Hohwald	34	384	350	267	83
14 2 87 180	Kirnitzschtal	19	138	124	113	12
14 2 87 190	Königstein/Sächs.Schweiz, Stadt	9	261	565	193	136
14 2 87 230	Liebstadt, Stadt	28	99	172	98	20
14 2 87 240	Lohmen	18	162	307	225	54
14 2 87 260	Müglitztal	21	181	428	142	23
14 2 87 270	Neustadt i. Sa., Stadt	16	841	1 396	877	286
14 2 87 290	Pirna, Stadt	36	3 254	5 501	3 433	1 315
14 2 87 300	Porschdorf	8	79	149	82	8
14 2 87 310	Rathen, Kurort	2	50	26	32	5
14 2 87 320	Rathmannsdorf	3	72	62	70	18
14 2 87 330	Reinhardtsdorf-Schöna	13	105	66	86	10
14 2 87 350	Rosenthal-Bielatal	13	113	49	98	19
14 2 87 370	Sebnitz, Stadt	16	805	1 955	704	312
14 2 87 380	Stadt Wehlen, Stadt	15	149	37	129	20
14 2 87 390	Stolpen, Stadt	57	366	361	419	123
14 2 87 400	Struppen	27	217	80	183	18
14 2 90	Weißeritzkreis	503	9 247	17 861	10 208	2 706
14 2 90 010	Altenberg, Stadt	18	563	347	455	108
14 2 90 020	Bannewitz	26	712	804	1 073	189
14 2 90 080	Dippoldiswalde, Stadt	45	818	1 423	868	375
14 2 90 100	Dorfhain	6	80	204	109	14
14 2 90 130	Freital, Stadt	26	2 902	6 232	3 491	753
14 2 90 140	Geising, Stadt	30	244	262	178	73
14 2 90 150	Glashütte, Stadt	24	330	2 502	333	87
14 2 90 180	Hartmannsdorf-Reichenau	14	87	24	66	24
14 2 90 200	Hermsdorf/Erzgeb.	8	69	49	64	10
14 2 90 220	Höckendorf	26	193	174	225	55
14 2 90 260	Kreischa	35	354	286	388	87
14 2 90 350	Pretzschendorf	41	284	1 022	312	128
14 2 90 360	Rabenau, Stadt	20	293	481	388	54
14 2 90 380	Reinhardtsgrimma	35	193	307	204	28
14 2 90 410	Schmiedeberg	8	386	632	355	124
14 2 90 440	Tharandt, Stadt	25	357	498	524	71
14 2 90 450	Wilsdruff, Stadt	113	1 383	2 615	1 175	528

Regierungsbezirk Dresden

Hebesätze in %			Realsteuer- aufbringungs- kraft 2005	Steuereinnahmekraft 2005		Schuldenstand am 31.12.2005		Personal- stand am 30. Juni 2005	Schlüssel- nummer
Grund- steuer A	Grund- steuer B	Gewerbe- steuer		insgesamt	je Einwohner	insgesamt	je Einwohner		
145	146	147	1 000 €	1 000 €	€	1 000 €	€	153	
300	406	397	35 387	47 263	336	124 443	884	2 020	14 2 87
340	425	400	1 419	1 916	314	6 660	1 092	63	14 2 87 015
300	395	400	687	974	316	3 439	1 114	28	14 2 87 020
280	385	380	561	714	303	1 451	615	22	14 2 87 040
280	365	380	578	716	337	723	341	12	14 2 87 090
250	340	390	3 134	3 508	575	-	-	61	14 2 87 100
285	375	375	1 227	1 534	319	2 391	498	43	14 2 87 110
290	390	400	290	440	198	760	343	17	14 2 87 120
295	400	400	6 900	8 306	495	12 710	758	148	14 2 87 140
305	420	430	459	693	183	3 353	884	39	14 2 87 160
300	400	400	820	1 131	233	1 694	349	45	14 2 87 170
290	360	370	327	437	198	227	103	9	14 2 87 180
335	400	400	880	1 147	396	4 115	1 422	34	14 2 87 190
310	410	400	311	409	292	1 466	1 046	14	14 2 87 230
275	360	370	561	803	241	1 366	411	84	14 2 87 240
345	435	435	609	730	327	841	377	25	14 2 87 260
300	400	400	2 388	3 398	327	7 560	727	105	14 2 87 270
350	444	400	8 955	13 098	326	27 842	693	277	14 2 87 290
285	375	390	260	333	253	74	56	4	14 2 87 300
290	370	400	88	122	280	220	506	4	14 2 87 310
300	410	400	145	227	203	-	-	3	14 2 87 320
300	400	400	197	286	175	808	494	23	14 2 87 330
260	350	380	211	323	182	562	317	18	14 2 87 350
320	400	400	2 925	3 727	410	8 276	911	73	14 2 87 370
345	435	435	199	344	199	1 941	1 119	28	14 2 87 380
270	350	370	927	1 427	233	2 971	485	40	14 2 87 390
345	435	390	328	520	188	1 672	605	18	14 2 87 400
285	377	381	30 741	41 592	340	123 109	1 005	1 569	14 2 90
300	375	380	1 058	1 581	258	4 566	745	132	14 2 90 010
270	380	370	1 754	2 920	273	11 669	1 089	104	14 2 90 020
280	370	375	2 594	3 670	340	15 883	1 473	115	14 2 90 080
320	390	400	308	408	331	2 092	1 695	10	14 2 90 100
280	380	380	10 185	13 707	350	23 844	609	262	14 2 90 130
305	390	375	594	815	249	3 337	1 021	54	14 2 90 140
280	365	400	3 012	3 157	689	2 101	458	55	14 2 90 150
280	370	370	145	232	184	1 159	922	10	14 2 90 180
280	370	400	142	210	205	661	644	7	14 2 90 200
275	370	370	453	712	227	195	62	53	14 2 90 220
285	375	365	778	1 219	271	3 271	727	36	14 2 90 260
270	350	365	1 561	1 877	419	3 639	812	52	14 2 90 350
270	365	380	899	1 286	272	1 962	415	47	14 2 90 360
310	395	385	579	775	252	2 230	726	25	14 2 90 380
250	360	380	1 172	1 578	318	2 478	500	62	14 2 90 410
275	365	380	1 001	1 538	271	7 675	1 352	64	14 2 90 440
295	395	380	4 506	5 906	430	21 503	1 566	77	14 2 90 450

Regierungsbezirk Dresden

Schlüsselnummer	Kreisfreie Stadt Landkreis Gemeinde	Berein. Einnahmen der öffentlichen Kommunalhaushalte 2005 in 1 000 €				
		insgesamt	Einnahmen der laufenden Rechnung	darunter		Einnahmen der Kapital- rechnung
				Schlüsselzu- weis. v. Land	Gebühren, zweckg. Abg.	
		154	155	156	157	158
14 2 87	Landkreis Sächsische Schweiz	254 200	209 223	70 679	21 253	44 978
14 2 87 015	Bad Gottscheuba-Berggießhübel, Stadt	6 360	5 965	1 958	375	396
14 2 87 020	Bad Schandau, Stadt	6 021	2 773	711	141	3 248
14 2 87 040	Bahretal	2 521	1 936	543	110	585
14 2 87 090	Dohma	2 114	1 620	501	107	494
14 2 87 100	Dohna, Stadt	11 139	7 970	1 352	816	3 169
14 2 87 110	Dürröhrsdorf-Dittersbach	5 099	3 932	1 047	193	1 167
14 2 87 120	Gohrisch	1 803	1 605	629	119	198
14 2 87 140	Heidenau, Stadt	23 939	18 329	4 398	2 076	5 610
14 2 87 160	Hohnstein, Stadt	3 551	3 256	1 144	48	295
14 2 87 170	Hohwald	4 263	3 918	1 528	127	346
14 2 87 180	Kirnitzschtal	1 600	1 542	600	37	57
14 2 87 190	Königstein/Sächs.Schweiz, Stadt	4 295	3 295	1 144	138	1 001
14 2 87 230	Liebstadt, Stadt	2 252	1 288	355	67	964
14 2 87 240	Lohmen	4 871	3 843	1 000	830	1 028
14 2 87 260	Müglitztal	3 759	2 574	787	272	1 185
14 2 87 270	Neustadt i. Sa., Stadt	11 819	9 598	3 538	396	2 221
14 2 87 290	Pirna, Stadt	50 393	39 284	14 062	1 127	11 109
14 2 87 300	Porschdorf	1 156	962	435	4	194
14 2 87 310	Rathen, Kurort	1 135	695	60	147	440
14 2 87 320	Rathmannsdorf	1 216	765	255	4	451
14 2 87 330	Reinhardtsdorf-Schöna	1 302	1 192	402	45	110
14 2 87 350	Rosenthal-Bielatal	1 618	1 430	510	112	188
14 2 87 370	Sebnitz, Stadt	11 032	8 689	2 371	264	2 343
14 2 87 380	Stadt Wehlen, Stadt	2 505	1 510	429	201	995
14 2 87 390	Stolpen, Stadt	5 028	4 591	1 976	95	437
14 2 87 400	Struppen	2 200	2 050	808	128	149
14 2 90	Weißeritzkreis	241 898	179 997	62 400	19 634	61 901
14 2 90 010	Altenberg, Stadt	12 657	7 366	1 650	1 090	5 291
14 2 90 020	Bannewitz	9 523	8 490	3 364	604	1 033
14 2 90 080	Dippoldiswalde, Stadt	15 559	10 008	3 295	764	5 551
14 2 90 100	Dorfhain	894	851	265	33	43
14 2 90 130	Freital, Stadt	53 190	38 429	15 129	1 506	14 761
14 2 90 140	Geising, Stadt	4 375	3 376	1 119	376	1 000
14 2 90 150	Glashütte, Stadt	7 658	5 034	630	519	2 624
14 2 90 180	Hartmannsdorf-Reichenau	1 251	882	348	46	369
14 2 90 200	Hermsdorf/Erzgeb.	1 134	857	270	85	277
14 2 90 220	Höckendorf	3 613	2 789	915	388	823
14 2 90 260	Kreischa	4 396	3 975	1 317	122	421
14 2 90 350	Pretzschendorf	6 649	4 185	758	291	2 464
14 2 90 360	Rabenau, Stadt	4 651	3 641	1 131	233	1 010
14 2 90 380	Reinhardtsgrimma	2 900	2 423	812	138	477
14 2 90 410	Schmiedeberg	11 880	4 939	1 066	214	6 941
14 2 90 440	Tharandt, Stadt	7 807	5 743	1 713	879	2 063
14 2 90 450	Wilsdruff, Stadt	16 933	12 335	2 855	567	4 597

Regierungsbezirk Dresden

Bereinigte Ausgaben der öffentlichen Kommunalhaushalte 2005 in 1 000 €							Finanzierungs- saldo 2005 in 1 000 €	Schlüssel- nummer
insgesamt	Ausgaben der laufenden Rechnung	darunter		Ausgaben der Kapital- rechnung	darunter			
		Personal- ausgaben	laufender Sachaufwand		Sach- investitionen	darunter Bau- maßnahmen		
159	160	161	162	163	164	165	166	
244 046	181 232	58 092	43 343	62 814	52 982	48 103	10 154	14 2 87
6 968	5 649	1 746	1 956	1 319	366	250	-607	14 2 87 015
5 973	2 438	988	953	3 536	3 502	3 342	47	14 2 87 020
2 253	1 688	702	367	565	563	542	268	14 2 87 040
1 499	1 240	402	246	260	277	271	614	14 2 87 090
9 872	4 652	2 025	1 468	5 221	5 165	5 048	1 267	14 2 87 100
4 950	3 465	1 335	869	1 485	1 476	1 351	149	14 2 87 110
1 826	1 489	490	322	337	336	311	-23	14 2 87 120
24 656	13 868	4 981	3 494	10 788	9 206	8 556	-716	14 2 87 140
3 211	2 756	908	673	454	422	351	340	14 2 87 160
3 897	3 469	1 403	884	429	457	331	366	14 2 87 170
1 431	1 341	354	316	90	85	85	169	14 2 87 180
4 203	2 310	1 124	862	1 893	1 867	1 853	93	14 2 87 190
2 444	1 293	407	372	1 151	1 101	1 098	-192	14 2 87 230
4 306	2 854	1 737	817	1 452	1 452	1 369	565	14 2 87 240
3 552	2 169	701	971	1 383	1 370	1 356	206	14 2 87 260
11 509	7 910	2 984	1 378	3 599	2 997	2 574	309	14 2 87 270
44 651	31 171	9 787	6 957	13 481	7 256	6 788	5 741	14 2 87 290
882	757	119	224	125	124	122	274	14 2 87 300
1 518	522	132	172	996	993	943	-383	14 2 87 310
1 100	674	118	148	426	426	423	116	14 2 87 320
1 133	1 054	292	237	79	137	128	169	14 2 87 330
1 956	1 349	454	319	607	592	469	-339	14 2 87 350
9 771	7 782	2 099	2 288	1 989	1 918	1 712	1 261	14 2 87 370
3 051	1 377	589	322	1 674	1 662	1 647	-546	14 2 87 380
4 590	3 975	1 217	1 752	615	537	454	439	14 2 87 390
1 924	1 711	661	307	213	209	178	276	14 2 87 400
237 062	161 163	53 317	46 272	75 899	70 244	64 008	4 836	14 2 90
13 245	6 723	3 506	2 300	6 521	6 509	6 002	-588	14 2 90 010
8 658	7 464	3 348	1 488	1 195	1 055	747	864	14 2 90 020
14 711	8 299	3 847	1 782	6 412	6 401	5 950	848	14 2 90 080
933	835	249	159	98	39	39	-39	14 2 90 100
49 250	30 707	10 029	9 426	18 543	14 627	13 483	3 940	14 2 90 130
4 296	3 230	1 389	1 184	1 066	1 041	1 034	79	14 2 90 140
6 920	3 874	1 795	1 206	3 045	3 028	2 715	738	14 2 90 150
1 246	855	250	182	391	367	362	5	14 2 90 180
1 134	769	230	247	365	317	193	-1	14 2 90 200
3 656	2 380	1 427	465	1 276	1 272	1 219	-43	14 2 90 220
3 935	3 328	1 062	725	607	586	475	461	14 2 90 260
6 603	3 699	1 678	1 219	2 904	2 824	2 788	46	14 2 90 350
4 550	3 087	1 445	795	1 464	1 461	1 395	100	14 2 90 360
2 401	1 946	781	558	455	443	406	499	14 2 90 380
12 258	4 784	2 087	1 656	7 474	7 452	7 333	-378	14 2 90 410
7 361	5 146	2 283	1 556	2 215	2 055	1 895	446	14 2 90 440
15 960	11 128	2 482	2 399	4 833	4 909	4 308	972	14 2 90 450

Regierungsbezirk Dresden

Schlüssel- nummer	Kreisfreie Stadt Landkreis Gemeinde	Fläche 31.12.2005 km ²	Bevölkerung am			Einwoh- ner je km ² 2005	
			3.10.1990	31. Dezember 2005			
				insgesamt	männlich		weiblich
		1	2	3	4	5	6
14 2 92	Landkreis Kamenz	1 334,73	152 298	150 103	74 805	75 298	112
14 2 92 005	Arnsdorf	35,80	5 538	4 920	2 479	2 441	137
14 2 92 020	Bernsdorf, Stadt	34,15	6 078	5 761	2 841	2 920	169
14 2 92 050	Brettnig-Hauswalde	14,41	3 216	3 199	1 564	1 635	222
14 2 92 090	Crostwitz	13,32	1 139	1 164	587	577	87
14 2 92 110	Elsterheide	126,80	2 964	3 963	1 988	1 975	31
14 2 92 120	Elstra, Stadt	32,64	3 263	3 121	1 563	1 558	96
14 2 92 170	Großnaundorf	14,98	1 103	1 070	524	546	71
14 2 92 180	Großröhrsdorf, Stadt	26,45	7 461	7 275	3 567	3 708	275
14 2 92 192	Haselbachtal	37,47	4 990	4 633	2 361	2 272	124
14 2 92 210	Kamenz, Stadt	53,15	19 954	18 129	9 194	8 935	341
14 2 92 260	Königsbrück, Stadt	77,83	5 554	4 669	2 238	2 431	60
14 2 92 280	Laußnitz	63,74	1 836	2 079	1 068	1 011	33
14 2 92 290	Lauta, Stadt	28,21	10 930	8 503	4 197	4 306	301
14 2 92 300	Leippe-Torno	13,66	1 258	1 441	716	725	106
14 2 92 310	Lichtenberg	14,75	1 806	1 709	846	863	116
14 2 92 320	Lohsa	134,48	6 084	6 111	3 047	3 064	45
14 2 92 350	Nebelschütz	22,92	1 180	1 251	643	608	55
14 2 92 360	Neukirch	39,48	1 835	1 772	900	872	45
14 2 92 390	Oberlichtenau	10,03	1 628	1 505	774	731	150
14 2 92 400	Ohorn	12,07	2 493	2 532	1 261	1 271	210
14 2 92 410	Oßling	43,57	2 375	2 603	1 364	1 239	60
14 2 92 415	Ottendorf-Okrilla	25,88	8 557	10 138	5 090	5 048	392
14 2 92 420	Panschwitz-Kuckau	23,37	2 500	2 207	1 058	1 149	94
14 2 92 430	Pulsnitz, Stadt	16,69	6 718	6 579	3 151	3 428	394
14 2 92 440	Räckelwitz	11,51	1 343	1 255	592	663	109
14 2 92 445	Radeberg, Stadt	29,74	18 113	18 753	9 147	9 606	631
14 2 92 450	Ralbitz-Rosenthal	31,69	1 835	1 815	972	843	57
14 2 92 480	Schönnteichen	44,96	2 314	2 381	1 204	1 177	53
14 2 92 500	Schwepnitz	55,50	2 983	2 800	1 407	1 393	50
14 2 92 535	Spreetal	108,76	2 210	2 231	1 126	1 105	21
14 2 92 540	Steina	12,49	1 924	1 826	922	904	146
14 2 92 550	Straßgräbchen	9,56	938	792	415	377	83
14 2 92 560	Wachau	38,07	3 803	4 547	2 303	2 244	119
14 2 92 590	Wiednitz	15,94	1 287	1 138	560	578	71
14 2 92 600	Wittichenau, Stadt	60,67	5 088	6 231	3 136	3 095	103
142	Regierungsbezirk Dresden	7 930,80	1 842 878	1 662 482	814 745	847 737	210

Regierungsbezirk Dresden

Bevölkerung im Alter von ... bis unter ... Jahren am 31. Dezember 2005									Schlüssel- nummer
unter 6	6 bis unter 15	15 bis unter 18	18 bis unter 25	25 bis unter 30	30 bis unter 40	40 bis unter 50	50 bis unter 65	65 und mehr	
7	8	9	10	11	12	13	14	15	
6 963	9 471	6 452	14 129	8 633	18 857	25 661	28 463	31 474	14 2 92
240	312	182	425	269	629	886	921	1 056	14 2 92 005
270	344	229	470	286	773	929	1 192	1 268	14 2 92 020
157	206	151	283	166	407	555	624	650	14 2 92 050
69	92	70	151	72	117	180	191	222	14 2 92 090
153	224	189	428	204	521	813	752	679	14 2 92 110
164	221	140	304	178	409	543	526	636	14 2 92 120
43	69	44	101	56	136	198	180	243	14 2 92 170
319	472	313	638	390	854	1 219	1 322	1 748	14 2 92 180
194	298	223	424	300	553	830	830	981	14 2 92 192
810	1 025	750	1 876	1 256	2 291	2 892	3 226	4 003	14 2 92 210
190	290	184	450	284	508	715	936	1 112	14 2 92 260
94	131	86	197	131	272	388	380	400	14 2 92 280
313	501	337	754	433	949	1 517	1 704	1 995	14 2 92 290
54	94	65	104	38	198	256	304	328	14 2 92 300
84	106	65	161	111	202	300	337	343	14 2 92 310
253	367	278	552	337	740	1 101	1 254	1 229	14 2 92 320
73	104	75	157	87	149	212	194	200	14 2 92 350
72	114	85	192	92	217	348	284	368	14 2 92 360
75	121	62	130	90	199	218	294	316	14 2 92 390
102	165	127	208	120	336	429	507	538	14 2 92 400
121	177	107	239	189	329	452	515	474	14 2 92 410
500	689	425	918	542	1 316	1 821	1 978	1 949	14 2 92 415
119	159	99	259	143	327	325	398	378	14 2 92 420
329	359	226	598	402	854	1 047	1 280	1 484	14 2 92 430
58	78	67	152	86	113	214	219	268	14 2 92 440
916	1 176	728	1 567	1 006	2 306	2 956	3 801	4 297	14 2 92 445
109	164	115	228	114	245	302	280	258	14 2 92 450
124	140	106	253	120	310	480	415	433	14 2 92 480
122	161	124	278	165	324	541	525	560	14 2 92 500
90	136	117	210	98	274	453	424	429	14 2 92 535
95	104	75	149	97	255	304	357	390	14 2 92 540
28	42	40	62	55	110	137	177	141	14 2 92 550
225	289	176	457	304	596	801	858	841	14 2 92 560
51	68	51	91	65	157	197	226	232	14 2 92 590
347	473	341	663	347	881	1 102	1 052	1 025	14 2 92 600
78 535	95 477	61 253	158 484	105 556	210 289	261 793	325 667	365 428	142

Regierungsbezirk Dresden

Schlüssel- nummer	Kreisfreie Stadt Landkreis Gemeinde	Lebendgeborene 2005		Gestorbene 2005		Überschuss bzw. Gestor-
		insgesamt	je 1 000 Einwohner	insgesamt	je 1 000 Einwohner	insgesamt
		16	17	18	19	20
14 2 92	Landkreis Kamenz	1 121	7,4	1 559	10,3	-438
14 2 92 005	Arnsdorf	42	8,5	49	10,0	-7
14 2 92 020	Bernsdorf, Stadt	48	8,3	71	12,3	-23
14 2 92 050	Brettnig-Hauswalde	24	7,4	21	6,5	3
14 2 92 090	Crostwitz	14	11,9	23	19,6	-9
14 2 92 110	Elsterheide	15	3,8	30	7,5	-15
14 2 92 120	Elstra, Stadt	24	7,6	28	8,9	-4
14 2 92 170	Großnaundorf	4	3,7	15	13,8	-11
14 2 92 180	Großröhrsdorf, Stadt	66	9,0	96	13,1	-30
14 2 92 192	Haselbachtal	41	8,8	44	9,5	-3
14 2 92 210	Kamenz, Stadt	153	8,4	183	10,0	-30
14 2 92 260	Königsbrück, Stadt	26	5,5	68	14,4	-42
14 2 92 280	Laußnitz	8	3,8	8	3,8	-
14 2 92 290	Lauta, Stadt	46	5,4	112	13,1	-66
14 2 92 300	Leippe-Torno	8	5,5	15	10,3	-7
14 2 92 310	Lichtenberg	16	9,3	16	9,3	-
14 2 92 320	Lohsa	33	5,4	89	14,5	-56
14 2 92 350	Nebelschütz	13	10,4	6	4,8	7
14 2 92 360	Neukirch	9	5,0	11	6,1	-2
14 2 92 390	Oberlichtenau	9	5,9	17	11,2	-8
14 2 92 400	Ohorn	18	7,1	27	10,6	-9
14 2 92 410	Oßling	27	10,4	14	5,4	13
14 2 92 415	Ottendorf-Okrilla	78	7,7	107	10,5	-29
14 2 92 420	Panschwitz-Kuckau	18	8,1	13	5,9	5
14 2 92 430	Pulsnitz, Stadt	47	7,1	94	14,3	-47
14 2 92 440	Räckelwitz	13	10,4	11	8,8	2
14 2 92 445	Radeberg, Stadt	137	7,3	187	10,0	-50
14 2 92 450	Ralbitz-Rosenthal	21	11,5	9	4,9	12
14 2 92 480	Schönnteichen	15	6,3	15	6,3	-
14 2 92 500	Schwepnitz	23	8,1	21	7,4	2
14 2 92 535	Spreetal	10	4,5	20	8,9	-10
14 2 92 540	Steina	11	6,0	19	10,3	-8
14 2 92 550	Straßgräbchen	7	8,8	6	7,6	1
14 2 92 560	Wachau	30	6,6	35	7,7	-5
14 2 92 590	Wiednitz	6	5,0	12	10,0	-6
14 2 92 600	Wittichenau, Stadt	61	9,8	67	10,7	-6
142	Regierungsbezirk Dresden	13 187	7,9	18 080	10,9	-4 893

Regierungsbezirk Dresden

der Geborenen benen (-) je 1 000 Einwohner	Zuzüge 2005		Fortzüge 2005		Überschuss der Zu- bzw. Fortzüge (-)		Gesamtveränderung 2005		Schlüssel- nummer
	insgesamt	je 1 000 Einwohner	insgesamt	je 1 000 Einwohner	insgesamt	je 1 000 Einwohner	insgesamt	je 1 000 Einwohner	
-2,9	3 759	24,9	4 643	30,8	-884	-5,9	-1 318	-8,7	14 2 92
-1,4	179	36,4	191	38,8	-12	-2,4	-20	-4,1	14 2 92 005
-4,0	251	43,5	243	42,2	8	1,4	-15	-2,6	14 2 92 020
0,9	90	27,8	151	46,7	-61	-18,9	-58	-17,9	14 2 92 050
-7,7	23	19,6	30	25,5	-7	-6,0	-16	-13,6	14 2 92 090
-3,8	149	37,4	171	42,9	-22	-5,5	-37	-9,3	14 2 92 110
-1,3	67	21,2	125	39,6	-58	-18,4	-62	-19,6	14 2 92 120
-10,1	23	21,1	42	38,6	-19	-17,4	-30	-27,5	14 2 92 170
-4,1	317	43,3	325	44,4	-8	-1,1	-35	-4,8	14 2 92 180
-0,6	158	34,0	195	41,9	-37	-8,0	-40	-8,6	14 2 92 192
-1,6	875	48,0	1 024	56,2	-149	-8,2	-179	-9,8	14 2 92 210
-8,9	189	40,1	223	47,4	-34	-7,2	-76	-16,1	14 2 92 260
-	53	25,3	86	41,0	-33	-15,7	-33	-15,7	14 2 92 280
-7,7	383	44,9	378	44,3	5	0,6	-61	-7,1	14 2 92 290
-4,8	48	33,1	66	45,5	-18	-12,4	-25	-17,2	14 2 92 300
-	63	36,5	112	64,8	-49	-28,4	-49	-28,4	14 2 92 310
-9,1	208	33,9	210	34,2	-2	-0,3	-58	-9,4	14 2 92 320
5,6	35	28,0	41	32,8	-6	-4,8	1	0,8	14 2 92 350
-1,1	48	26,8	86	48,0	-38	-21,2	-40	-22,3	14 2 92 360
-5,3	46	30,2	63	41,4	-17	-11,2	-25	-16,4	14 2 92 390
-3,5	111	43,5	135	53,0	-24	-9,4	-33	-12,9	14 2 92 400
5,0	72	27,6	90	34,5	-18	-6,9	-5	-1,9	14 2 92 410
-2,8	357	35,1	407	40,0	-50	-4,9	-79	-7,8	14 2 92 415
2,3	60	27,1	77	34,8	-17	-7,7	-12	-5,4	14 2 92 420
-7,1	356	54,1	308	46,8	48	7,3	1	0,2	14 2 92 430
1,6	22	17,5	22	17,5	-	-	2	1,6	14 2 92 440
-2,7	790	42,1	777	41,4	13	0,7	-37	-2,0	14 2 92 445
6,6	28	15,3	60	32,9	-32	-17,5	-20	-11,0	14 2 92 450
-	66	27,5	90	37,6	-24	-10,0	-24	-10,0	14 2 92 480
0,7	74	26,2	119	42,1	-45	-15,9	-43	-15,2	14 2 92 500
-4,5	80	35,6	103	45,9	-23	-10,2	-32	-14,2	14 2 92 535
-4,3	48	26,1	84	45,6	-36	-19,6	-44	-23,9	14 2 92 540
1,3	129	162,5	129	162,5	-	-	1	1,3	14 2 92 550
-1,1	200	44,0	202	44,5	-2	-0,4	-6	-1,3	14 2 92 560
-5,0	120	100,2	218	182,0	-98	-81,8	-104	-86,8	14 2 92 590
-1,0	204	32,6	223	35,7	-19	-3,0	-25	-4,0	14 2 92 600
-2,9	31 917	19,2	32 158	19,3	-241	-0,1	-5 194	-3,1	142

Regierungsbezirk Dresden

Schlüssel- nummer	Kreisfreie Stadt Landkreis Gemeinde	Allgemein bildende Schulen am 8. September 2005					
		Grundschulen				Mittelschulen	
		Schulen	Klassen	Schüler	Lehrer	Schulen	Klassen
		30	31	32	33	34	35
14 2 92	Landkreis Kamenz	37	231	4 313	400	20	222
14 2 92 005	Arnsdorf	1	7	138	14	-	-
14 2 92 020	Bernsdorf, Stadt	1	11	200	18	1	11
14 2 92 050	Brettnig-Hauswalde	1	6	93	9	1	17
14 2 92 090	Crostwitz	1	4	62	9	-	-
14 2 92 110	Elsterheide	-	-	-	-	-	-
14 2 92 120	Elstra, Stadt	1	6	97	8	1	11
14 2 92 170	Großnaundorf	-	-	-	-	-	-
14 2 92 180	Großröhrsdorf, Stadt	1	10	219	19	-	-
14 2 92 192	Haselbachtal	2	8	135	14	1	7
14 2 92 210	Kamenz, Stadt	3	24	479	43	2	26
14 2 92 260	Königsbrück, Stadt	1	8	156	12	1	12
14 2 92 280	Laußnitz	1	6	99	9	-	-
14 2 92 290	Lauta, Stadt	2	18	286	26	1	15
14 2 92 300	Leippe-Torno	-	-	-	-	-	-
14 2 92 310	Lichtenberg	-	-	-	-	-	-
14 2 92 320	Lohsa	2	10	186	16	1	11
14 2 92 350	Nebelschütz	-	-	-	-	-	-
14 2 92 360	Neukirch	-	-	-	-	-	-
14 2 92 390	Oberlichtenau	1	4	66	6	-	-
14 2 92 400	Ohorn	1	7	126	12	-	-
14 2 92 410	Oßling	1	4	85	6	1	5
14 2 92 415	Ottendorf-Okrilla	3	17	330	26	1	16
14 2 92 420	Panschwitz-Kuckau	1	4	73	11	1	4
14 2 92 430	Pulsnitz, Stadt	1	8	190	13	1	16
14 2 92 440	Räckelwitz	1	4	65	15	1	8
14 2 92 445	Radeberg, Stadt	4	28	528	47	2	32
14 2 92 450	Ralbitz-Rosenthal	1	4	68	9	1	9
14 2 92 480	Schöntheichen	1	6	101	8	-	-
14 2 92 500	Schwepnitz	1	4	74	7	1	5
14 2 92 535	Spreetal	1	4	71	10	1	6
14 2 92 540	Steina	-	-	-	-	-	-
14 2 92 550	Straßgräbchen	-	-	-	-	-	-
14 2 92 560	Wachau	2	9	169	15	-	-
14 2 92 590	Wiednitz	-	-	-	-	-	-
14 2 92 600	Wittichenau, Stadt	1	10	217	18	1	11
142	Regierungsbezirk Dresden	325	2 259	43 457	3 968	169	1 996

Regierungsbezirk Dresden

Allgemein bildende Schulen am 8. September 2005										Schlüssel- nummer
Mittelschulen		Gymnasien				allgemein bildende Förderschulen				
Schüler	Lehrer	Schulen	Klassen	Schüler	Lehrer	Schulen	Klassen	Schüler	Lehrer	
36	37	38	39	40	41	42	43	44	45	
4 676	501	3	65	2 506	207	7	60	576	97	14 2 92
-	-	-	-	-	-	1	-	-	5	14 2 92 005
194	26	-	-	-	-	-	-	-	-	14 2 92 020
369	39	-	-	-	-	-	-	-	-	14 2 92 050
-	-	-	-	-	-	-	-	-	-	14 2 92 090
-	-	-	-	-	-	-	-	-	-	14 2 92 110
265	24	-	-	-	-	-	-	-	-	14 2 92 120
-	-	-	-	-	-	-	-	-	-	14 2 92 170
-	-	1	13	492	44	-	-	-	-	14 2 92 180
140	15	-	-	-	-	-	-	-	-	14 2 92 192
524	57	1	28	1 148	89	3	31	315	48	14 2 92 210
244	30	-	-	-	-	-	-	-	-	14 2 92 260
-	-	-	-	-	-	-	-	-	-	14 2 92 280
325	34	-	-	-	-	-	-	-	-	14 2 92 290
-	-	-	-	-	-	-	-	-	-	14 2 92 300
-	-	-	-	-	-	-	-	-	-	14 2 92 310
239	26	-	-	-	-	-	-	-	-	14 2 92 320
-	-	-	-	-	-	-	-	-	-	14 2 92 350
-	-	-	-	-	-	-	-	-	-	14 2 92 360
-	-	-	-	-	-	-	-	-	-	14 2 92 390
-	-	-	-	-	-	-	-	-	-	14 2 92 400
100	13	-	-	-	-	-	-	-	-	14 2 92 410
337	34	-	-	-	-	-	-	-	-	14 2 92 415
67	14	-	-	-	-	1	4	19	7	14 2 92 420
381	32	-	-	-	-	-	-	-	-	14 2 92 430
155	18	-	-	-	-	-	-	-	-	14 2 92 440
753	71	1	24	866	74	2	25	242	37	14 2 92 445
152	17	-	-	-	-	-	-	-	-	14 2 92 450
-	-	-	-	-	-	-	-	-	-	14 2 92 480
121	15	-	-	-	-	-	-	-	-	14 2 92 500
97	13	-	-	-	-	-	-	-	-	14 2 92 535
-	-	-	-	-	-	-	-	-	-	14 2 92 540
-	-	-	-	-	-	-	-	-	-	14 2 92 550
-	-	-	-	-	-	-	-	-	-	14 2 92 560
-	-	-	-	-	-	-	-	-	-	14 2 92 590
213	23	-	-	-	-	-	-	-	-	14 2 92 600
44 565	4 509	56	1 050	37 456	3 266	65	870	8 542	1 436	142

Regierungsbezirk Dresden

Schlüssel- nummer	Kreisfreie Stadt Landkreis Gemeinde	Absolventen/Abgänger am Ende des Schuljahres			
		insgesamt	davon		
			ohne Hauptschul- abschluss	mit Hauptschul- abschluss	mit Realschul- abschluss
		46	47	48	49
14 2 92	Landkreis Kamenz	1 928	148	314	1 132
14 2 92 005	Arnsdorf	54	3	9	42
14 2 92 020	Bernsdorf, Stadt	60	5	7	48
14 2 92 050	Brettnig-Hauswalde	105	6	12	87
14 2 92 090	Crostwitz	-	-	-	-
14 2 92 110	Elsterheide	-	-	-	-
14 2 92 120	Elstra, Stadt	61	5	13	43
14 2 92 170	Großnaundorf	-	-	-	-
14 2 92 180	Großröhrsdorf, Stadt	66	-	-	4
14 2 92 192	Haselbachtal	61	-	14	47
14 2 92 210	Kamenz, Stadt	368	69	44	98
14 2 92 260	Königsbrück, Stadt	78	1	18	59
14 2 92 280	Laußnitz	-	-	-	-
14 2 92 290	Lauta, Stadt	103	10	25	68
14 2 92 300	Leippe-Torno	-	-	-	-
14 2 92 310	Lichtenberg	-	-	-	-
14 2 92 320	Lohsa	70	-	14	56
14 2 92 350	Nebelschütz	-	-	-	-
14 2 92 360	Neukirch	-	-	-	-
14 2 92 390	Oberlichtenau	-	-	-	-
14 2 92 400	Ohorn	-	-	-	-
14 2 92 410	Oßling	42	-	-	42
14 2 92 415	Ottendorf-Okrilla	106	7	23	76
14 2 92 420	Panschwitz-Kuckau	9	4	5	-
14 2 92 430	Pulsnitz, Stadt	122	4	15	103
14 2 92 440	Räckelwitz	35	-	10	25
14 2 92 445	Radeberg, Stadt	329	31	43	140
14 2 92 450	Ralbitz-Rosenthal	37	-	8	29
14 2 92 480	Schönnteichen	-	-	-	-
14 2 92 500	Schwepnitz	64	1	16	47
14 2 92 535	Spreetal	35	-	12	23
14 2 92 540	Steina	-	-	-	-
14 2 92 550	Straßgräbchen	-	-	-	-
14 2 92 560	Wachau	56	2	8	46
14 2 92 590	Wiednitz	-	-	-	-
14 2 92 600	Wittichenau, Stadt	67	-	18	49
142	Regierungsbezirk Dresden	21 116	1 859	2 747	11 153

Regierungsbezirk Dresden

2004/05	Berufsbildende Schulen am 7. November 2005				Gewerbeanzeigen 2005			Schlüssel- nummer
mit allgemeiner Hochschulreife	Schulen	Klassen	Schüler	Lehrer	Anmel- dungen	Ummel- dungen	Abmel- dungen	
50	51	52	53	54	55	56	57	
334	6	145	3 516	157	1 330	400	914	14 2 92
-	-	-	-	-	37	17	30	14 2 92 005
-	-	-	-	-	50	18	43	14 2 92 020
-	-	-	-	-	32	12	21	14 2 92 050
-	-	-	-	-	12	3	3	14 2 92 090
-	-	-	-	-	50	13	24	14 2 92 110
-	-	-	-	-	21	4	15	14 2 92 120
-	-	-	-	-	10	1	4	14 2 92 170
62	1	18	421	21	70	26	69	14 2 92 180
-	-	-	-	-	29	6	22	14 2 92 192
157	3	39	1 056	61	148	49	98	14 2 92 210
-	-	-	-	-	75	17	24	14 2 92 260
-	-	-	-	-	-	-	-	14 2 92 280
-	-	-	-	-	80	19	56	14 2 92 290
-	-	-	-	-	-	-	-	14 2 92 300
-	-	-	-	-	13	5	10	14 2 92 310
-	-	-	-	-	60	19	43	14 2 92 320
-	-	-	-	-	6	3	2	14 2 92 350
-	-	-	-	-	-	-	-	14 2 92 360
-	-	-	-	-	10	6	7	14 2 92 390
-	-	-	-	-	23	9	15	14 2 92 400
-	-	-	-	-	16	1	10	14 2 92 410
-	-	-	-	-	106	38	77	14 2 92 415
-	-	-	-	-	20	1	9	14 2 92 420
-	1	20	470	23	73	20	60	14 2 92 430
-	-	-	-	-	11	2	7	14 2 92 440
115	1	68	1 569	52	168	57	140	14 2 92 445
-	-	-	-	-	17	7	8	14 2 92 450
-	-	-	-	-	19	3	13	14 2 92 480
-	-	-	-	-	35	4	24	14 2 92 500
-	-	-	-	-	15	7	11	14 2 92 535
-	-	-	-	-	15	4	8	14 2 92 540
-	-	-	-	-	5	2	3	14 2 92 550
-	-	-	-	-	36	5	19	14 2 92 560
-	-	-	-	-	11	-	6	14 2 92 590
-	-	-	-	-	57	22	33	14 2 92 600
5 357	113	3 036	66 462	2 892	17 221	6 192	13 793	142

Regierungsbezirk Dresden

Schlüssel- nummer	Kreisfreie Stadt Landkreis Gemeinde	Sozialversicherungspflichtig Beschäftigte am 30. Juni 2005				
		am Arbeitsort			am Wohnort	
		insgesamt	männlich	weiblich	insgesamt	männlich
		58	59	60	61	62
14 2 92	Landkreis Kamenz	41 583	22 310	19 273	51 948	27 303
14 2 92 005	Arnsdorf	1 413	621	792	1 859	942
14 2 92 020	Bernsdorf, Stadt	1 029	601	428	1 742	938
14 2 92 050	Brettnig-Hauswalde	1 252	727	525	1 131	585
14 2 92 090	Crostitzwitz	131	60	71	428	225
14 2 92 110	Elsterheide	1 435	1 030	405	1 534	804
14 2 92 120	Elstra, Stadt	770	503	267	1 179	639
14 2 92 170	Großnaundorf	64	36	28	401	205
14 2 92 180	Großröhnsdorf, Stadt	2 017	1 020	997	2 431	1 281
14 2 92 192	Haselbachtal	634	388	246	1 779	981
14 2 92 210	Kamenz, Stadt	7 261	3 014	4 247	5 280	2 746
14 2 92 260	Königsbrück, Stadt	1 076	540	536	1 582	786
14 2 92 280	Laußnitz	499	374	125	833	440
14 2 92 290	Lauta, Stadt	910	503	407	2 322	1 292
14 2 92 300	Leippe-Torno	143	72	71	431	244
14 2 92 310	Lichtenberg	157	111	46	681	348
14 2 92 320	Lohsa	724	389	335	2 080	1 155
14 2 92 350	Nebelschütz	298	197	101	493	256
14 2 92 360	Neukirch	256	187	69	700	371
14 2 92 390	Oberlichtenau	136	75	61	561	312
14 2 92 400	Ohorn	495	311	184	964	483
14 2 92 410	Oßling	330	177	153	939	498
14 2 92 415	Ottendorf-Okrilla	5 127	3 135	1 992	3 983	2 039
14 2 92 420	Panschwitz-Kuckau	412	200	212	801	414
14 2 92 430	Pulsnitz, Stadt	2 328	731	1 597	2 279	1 175
14 2 92 440	Räckelwitz	268	135	133	391	199
14 2 92 445	Radeberg, Stadt	7 101	3 725	3 376	6 371	3 229
14 2 92 450	Ralbitz-Rosenthal	219	124	95	685	373
14 2 92 480	Schönnteichen	389	280	109	900	488
14 2 92 500	Schwepnitz	604	357	247	1 011	553
14 2 92 535	Spreetal	473	349	124	774	432
14 2 92 540	Steina	73	35	38	692	368
14 2 92 550	Straßgräbchen	433	338	95	292	164
14 2 92 560	Wachau	1 964	1 384	580	1 883	1 004
14 2 92 590	Wiednitz	72	29	43	288	161
14 2 92 600	Wittichenau, Stadt	1 090	552	538	2 248	1 173
142	Regierungsbezirk Dresden	524 742	263 258	261 484	539 626	276 253

Regierungsbezirk Dresden

		Arbeitslose im Jahresdurchschnitt 2005				Schlüssel- nummer
		und zwar				
weiblich	insgesamt	weiblich	Ausländer	im Alter von unter 25 Jahren	im Alter von 55 Jahren u. mehr	
63	64	65	66	67	68	
24 645	12 794	6 378	166	1 688	1 677	14 2 92
917	310	138	.	53	36	14 2 92 005
804	632	333	10	65	83	14 2 92 020
546	240	116	4	33	33	14 2 92 050
203	86	40	.	13	10	14 2 92 090
730	309	148	3	38	54	14 2 92 110
540	264	134	4	33	31	14 2 92 120
196	71	36	.	12	8	14 2 92 170
1 150	562	282	9	79	72	14 2 92 180
798	348	170	3	45	48	14 2 92 192
2 534	1 837	917	33	237	220	14 2 92 210
796	365	174	5	48	46	14 2 92 260
393	138	65	.	17	18	14 2 92 280
1 030	1 179	599	20	137	147	14 2 92 290
187	123	68	.	12	22	14 2 92 300
333	139	69	.	19	21	14 2 92 310
925	602	309	5	72	94	14 2 92 320
237	103	43	.	16	13	14 2 92 350
329	169	87	.	24	18	14 2 92 360
249	121	63	.	13	16	14 2 92 390
481	167	81	.	21	24	14 2 92 400
441	216	106	.	25	29	14 2 92 410
1 944	637	324	5	93	102	14 2 92 415
387	189	84	.	27	21	14 2 92 420
1 104	541	269	6	68	78	14 2 92 430
192	88	42	.	12	12	14 2 92 440
3 142	1 409	711	24	217	184	14 2 92 445
312	164	72	.	28	14	14 2 92 450
412	206	107	.	29	22	14 2 92 480
458	280	149	3	35	31	14 2 92 500
342	218	108	.	22	36	14 2 92 535
324	125	66	.	12	21	14 2 92 540
128	75	42	.	7	8	14 2 92 550
879	246	130	3	43	30	14 2 92 560
127	132	65	3	12	20	14 2 92 590
1 075	506	230	4	72	53	14 2 92 600
263 373	150 883	72 018	3 978	20 872	18 395	142

Regierungsbezirk Dresden

Schlüssel- nummer	Kreisfreie Stadt Landkreis Gemeinde	Bodenfläche am 31.12.2005 nach Art der tatsächlichen Nutzung in ha		
		insgesamt	Siedlungs- und Verkehrsfläche	
			zusammen	Gebäude- und Freifläche
		69	70	71
14 2 92	Landkreis Kamenz	133 473	11 309	6 202
14 2 92 005	Arnsdorf	3 580	365	207
14 2 92 020	Bernsdorf, Stadt	3 415	403	227
14 2 92 050	Brettnig-Hauswalde	1 441	188	141
14 2 92 090	Crostwitz	1 332	81	41
14 2 92 110	Elsterheide	12 680	659	281
14 2 92 120	Elstra, Stadt	3 264	231	121
14 2 92 170	Großnaundorf	1 498	62	38
14 2 92 180	Großröhrsdorf, Stadt	2 645	392	225
14 2 92 192	Haselbachtal	3 747	269	149
14 2 92 210	Kamenz, Stadt	5 315	919	503
14 2 92 260	Königsbrück, Stadt	7 783	321	194
14 2 92 280	Laußnitz	6 374	338	156
14 2 92 290	Lauta, Stadt	2 821	696	495
14 2 92 300	Leippe-Torno	1 366	116	74
14 2 92 310	Lichtenberg	1 475	110	69
14 2 92 320	Lohsa	13 448	852	332
14 2 92 350	Nebelschütz	2 292	134	69
14 2 92 360	Neukirch	3 948	204	103
14 2 92 390	Oberlichtenau	1 003	67	43
14 2 92 400	Ohorn	1 207	187	110
14 2 92 410	Oßling	4 357	246	96
14 2 92 415	Ottendorf-Okrilla	2 588	598	408
14 2 92 420	Panschwitz-Kuckau	2 337	161	84
14 2 92 430	Pulsnitz, Stadt	1 669	266	177
14 2 92 440	Räckelwitz	1 151	97	53
14 2 92 445	Radeberg, Stadt	2 974	731	523
14 2 92 450	Ralbitz-Rosenthal	3 169	138	72
14 2 92 480	Schöntheichen	4 496	241	104
14 2 92 500	Schwepnitz	5 550	291	126
14 2 92 535	Spreetal	10 876	798	373
14 2 92 540	Steina	1 249	93	58
14 2 92 550	Straßgräbchen	956	117	70
14 2 92 560	Wachau	3 807	356	189
14 2 92 590	Wiednitz	1 594	123	60
14 2 92 600	Wittichenau, Stadt	6 067	458	231
142	Regierungsbezirk Dresden	793 080	87 403	49 145

Regierungsbezirk Dresden

Bodenfläche am 31.12.2005 nach Art der tatsächlichen Nutzung in ha					Schlüssel- nummer
Siedlungs- und Verkehrsfläche					
Betriebsfläche (ohne Abbau- land)	Erholungsfläche	Friedhofsfläche	Verkehrsfläche	darunter Straße, Weg, Platz	
72	73	74	75	76	
97	527	55	4 429	3 577	14 2 92
2	14	2	139	86	14 2 92 005
2	28	2	142	119	14 2 92 020
1	2	2	42	42	14 2 92 050
-	3	1	37	37	14 2 92 090
3	18	6	350	264	14 2 92 110
1	8	2	100	85	14 2 92 120
-	2	0	23	23	14 2 92 170
4	24	3	136	116	14 2 92 180
1	7	1	110	98	14 2 92 192
5	44	4	363	192	14 2 92 210
1	21	1	104	90	14 2 92 260
4	5	1	172	163	14 2 92 280
1	27	6	167	148	14 2 92 290
1	1	1	39	39	14 2 92 300
2	3	-	37	37	14 2 92 310
1	78	3	438	338	14 2 92 320
2	6	0	57	57	14 2 92 350
1	4	1	95	79	14 2 92 360
0	2	0	21	21	14 2 92 390
2	8	-	67	67	14 2 92 400
4	22	2	122	114	14 2 92 410
14	27	1	148	135	14 2 92 415
0	4	-	73	72	14 2 92 420
-	20	3	67	57	14 2 92 430
2	6	1	34	34	14 2 92 440
4	49	4	151	125	14 2 92 445
-	6	0	59	59	14 2 92 450
3	10	0	124	110	14 2 92 480
11	9	2	144	121	14 2 92 500
13	18	3	391	228	14 2 92 535
0	1	-	34	30	14 2 92 540
1	1	0	44	26	14 2 92 550
6	21	1	139	139	14 2 92 560
-	4	1	59	46	14 2 92 590
4	22	2	200	179	14 2 92 600
1 258	5 462	649	30 890	25 305	142

Regierungsbezirk Dresden

Schlüssel- nummer	Kreisfreie Stadt Landkreis Gemeinde	Verarbeitendes Gewerbe sowie Bergbau und Gewinnung			
		Betriebe	tätige Personen	darunter Arbeiter	geleistete Arbeitsstunden
					1 000 h
77	78	79	80		
14 2 92	Landkreis Kamenz	146	10 530	7 069	17 487
14 2 92 005	Arnsdorf	4	239	172	382
14 2 92 020	Bernsdorf, Stadt	8	371	260	599
14 2 92 050	Brettnig-Hauswalde	11	574	418	1 020
14 2 92 090	Crostwitz	-	-	-	-
14 2 92 110	Elsterheide	3	325	240	485
14 2 92 120	Elstra, Stadt	6	294	227	518
14 2 92 170	Großnaundorf	-	-	-	-
14 2 92 180	Großröhrsdorf, Stadt	14	715	509	1 189
14 2 92 192	Haselbachtal	1	.	.	.
14 2 92 210	Kamenz, Stadt	12	635	441	1 005
14 2 92 260	Königsbrück, Stadt	2	.	.	.
14 2 92 280	Laußnitz	4	166	118	289
14 2 92 290	Lauta, Stadt	2	.	.	.
14 2 92 300	Leippe-Torno	-	-	-	-
14 2 92 310	Lichtenberg	-	-	-	-
14 2 92 320	Lohsa	-	-	-	-
14 2 92 350	Nebelschütz	1	.	.	.
14 2 92 360	Neukirch	-	-	-	-
14 2 92 390	Oberlichtenau	-	-	-	-
14 2 92 400	Ohorn	5	291	222	497
14 2 92 410	Oßling	1	.	.	.
14 2 92 415	Ottendorf-Okrilla	21	1 281	797	2 133
14 2 92 420	Panschwitz-Kuckau	1	.	.	.
14 2 92 430	Pulsnitz, Stadt	4	137	99	228
14 2 92 440	Räckelwitz	-	-	-	-
14 2 92 445	Radeberg, Stadt	25	2 496	1 577	3 952
14 2 92 450	Ralbitz-Rosenthal	-	-	-	-
14 2 92 480	Schönnteichen	-	-	-	-
14 2 92 500	Schwepnitz	3	295	206	523
14 2 92 535	Spreetal	3	87	68	145
14 2 92 540	Steina	-	-	-	-
14 2 92 550	Straßgräbchen	1	.	.	.
14 2 92 560	Wachau	10	1 296	816	2 323
14 2 92 590	Wiednitz	-	-	-	-
14 2 92 600	Wittichenau, Stadt	4	393	246	569
142	Regierungsbezirk Dresden	1 047	87 947	56 395	148 792

Regierungsbezirk Dresden

von Steinen und Erden 2005				Investitionen im Verarbeitenden Gewerbe 2004			Schlüsselnummer
Bruttolohnsumme	Bruttogehaltsumme	Gesamtumsatz	darunter Auslandsumsatz	Betriebe mit Investitionen	Bruttoanlageinvestitionen		
					insgesamt	je Beschäftigten	
1 000 €	1 000 €	1 000 €			1 000 €	€	
81	82	83	84	85	86	87	
141 879	106 910	3 610 241	493 346	119	79 185	7 423	14 2 92
2 912	1 783	25 477	3 835	3	796	3 476	14 2 92 005
5 939	3 312	64 098	12 701	6	1 057	3 011	14 2 92 020
6 132	3 795	38 543	6 172	11	3 428	5 666	14 2 92 050
-	-	-	-	-	-	-	14 2 92 090
3 170	2 684	36 455	1 544	1	.	.	14 2 92 110
4 483	1 812	57 542	7 066	5	1 413	4 806	14 2 92 120
-	-	-	-	-	-	-	14 2 92 170
8 169	5 139	68 226	26 032	11	3 099	4 618	14 2 92 180
.	.	.	.	1	.	.	14 2 92 192
8 014	7 066	118 958	4 049	9	3 271	5 380	14 2 92 210
.	.	.	.	1	.	.	14 2 92 260
2 586	1 649	20 099	224	4	954	5 514	14 2 92 280
.	.	.	.	1	.	.	14 2 92 290
-	-	-	-	-	-	-	14 2 92 300
-	-	-	-	-	-	-	14 2 92 310
-	-	-	-	-	-	-	14 2 92 320
.	.	.	.	1	.	.	14 2 92 350
-	-	-	-	-	-	-	14 2 92 360
-	-	-	-	-	-	-	14 2 92 390
3 391	1 939	26 926	3 409	4	580	2 320	14 2 92 400
.	.	.	.	1	.	.	14 2 92 410
16 733	15 607	157 019	19 688	20	33 733	22 640	14 2 92 415
.	.	.	.	1	.	.	14 2 92 420
1 620	980	11 695	161	4	175	1 241	14 2 92 430
-	-	-	-	-	-	-	14 2 92 440
36 629	29 930	524 587	80 665	23	20 819	8 368	14 2 92 445
-	-	-	-	-	-	-	14 2 92 450
-	-	-	-	-	-	-	14 2 92 480
4 125	2 660	57 941	22 873	3	1 574	4 713	14 2 92 500
1 669	711	34 274	-	2	.	.	14 2 92 535
-	-	-	-	-	-	-	14 2 92 540
.	.	.	.	1	.	.	14 2 92 550
20 122	16 382	2 054 217	147 455	4	1 925	1 555	14 2 92 560
-	-	-	-	-	-	-	14 2 92 590
3 271	2 064	44 675	25 592	2	.	.	14 2 92 600
1 265 290	1 220 268	18 978 735	5 142 043	811	1 855 417	21 163	142

Regierungsbezirk Dresden

Schlüssel- nummer	Kreisfreie Stadt Landkreis Gemeinde	Bauhauptgewerbe		
		Juni 2005 (Totalerhebung)		
		Betriebe	tätige Personen	Gesamtumsatz 2004 in 1 000 €
		88	89	90
14 2 92	Landkreis Kamenz	240	2 381	217 492
14 2 92 005	Arnsdorf	7	29	3 545
14 2 92 020	Bernsdorf, Stadt	10	37	2 323
14 2 92 050	Bretznig-Hauswalde	8	74	11 258
14 2 92 090	Crostwitz	1	.	.
14 2 92 110	Elsterheide	7	685	66 681
14 2 92 120	Elstra, Stadt	6	51	4 180
14 2 92 170	Großnaundorf	6	25	1 291
14 2 92 180	Großröhrsdorf, Stadt	3	9	552
14 2 92 192	Haselbachtal	7	62	4 175
14 2 92 210	Kamenz, Stadt	28	368	41 978
14 2 92 260	Königsbrück, Stadt	15	36	1 773
14 2 92 280	Laußnitz	3	28	2 482
14 2 92 290	Lauta, Stadt	5	22	1 228
14 2 92 300	Leippe-Torno	3	34	942
14 2 92 310	Lichtenberg	3	.	.
14 2 92 320	Lohsa	8	72	5 986
14 2 92 350	Nebelschütz	2	.	.
14 2 92 360	Neukirch	6	54	2 867
14 2 92 390	Oberlichtenau	3	9	976
14 2 92 400	Ohorn	4	14	621
14 2 92 410	Oßling	1	.	.
14 2 92 415	Ottendorf-Okrilla	14	114	8 870
14 2 92 420	Panschwitz-Kuckau	5	7	245
14 2 92 430	Pulsnitz, Stadt	11	72	5 012
14 2 92 440	Räckelwitz	5	45	2 611
14 2 92 445	Radeberg, Stadt	23	295	30 105
14 2 92 450	Ralbitz-Rosenthal	4	17	1 875
14 2 92 480	Schönnteichen	4	20	942
14 2 92 500	Schwepnitz	-	-	-
14 2 92 535	Spreetal	4	11	578
14 2 92 540	Steina	4	12	805
14 2 92 550	Straßgräbchen	2	.	.
14 2 92 560	Wachau	7	63	5 113
14 2 92 590	Wiednitz	-	-	-
14 2 92 600	Wittichenau, Stadt	21	70	4 625
142	Regierungsbezirk Dresden	2 263	20 983	2 046 773

Regierungsbezirk Dresden

Ausbaugewerbe			Baugenehmigungen 2005				Schlüssel- nummer
Juni 2005 (Jährliche Erhebung)			Errichtung neuer Gebäude				
Betriebe	tätige Personen	Gesamtumsatz 2004 in 1 000 €	Wohn- gebäude	darunter mit		Nichtwohn- gebäude	
				1 Wohnung	2 Wohnungen		
91	92	93	94	95	96	97	
53	1 344	110 334	198	188	8	65	14 2 92
2	.	.	6	6	-	-	14 2 92 005
3	37	2 478	9	9	-	-	14 2 92 020
2	.	.	3	3	-	2	14 2 92 050
-	-	-	1	1	-	-	14 2 92 090
1	.	.	7	7	-	1	14 2 92 110
3	68	4 743	1	1	-	5	14 2 92 120
-	-	-	1	1	-	-	14 2 92 170
5	113	6 679	5	5	-	6	14 2 92 180
3	32	3 844	7	7	-	-	14 2 92 192
5	98	8 901	19	18	1	6	14 2 92 210
1	.	.	10	10	-	6	14 2 92 260
2	.	.	3	3	-	2	14 2 92 280
1	.	.	5	4	1	3	14 2 92 290
-	-	-	4	3	1	-	14 2 92 300
1	.	.	2	2	-	-	14 2 92 310
-	-	-	6	6	-	1	14 2 92 320
1	.	.	-	-	-	-	14 2 92 350
3	75	6 673	4	4	-	-	14 2 92 360
1	.	.	-	-	-	-	14 2 92 390
-	-	-	4	4	-	-	14 2 92 400
-	-	-	4	4	-	-	14 2 92 410
4	293	22 857	26	26	-	8	14 2 92 415
1	.	.	-	-	-	-	14 2 92 420
2	.	.	6	5	-	3	14 2 92 430
-	-	-	1	1	-	2	14 2 92 440
7	218	16 551	39	35	3	10	14 2 92 445
-	-	-	4	4	-	-	14 2 92 450
2	.	.	1	1	-	3	14 2 92 480
-	-	-	4	4	-	2	14 2 92 500
-	-	-	-	-	-	-	14 2 92 535
-	-	-	3	3	-	2	14 2 92 540
1	.	.	-	-	-	-	14 2 92 550
-	-	-	7	7	-	1	14 2 92 560
-	-	-	1	1	-	1	14 2 92 590
2	.	.	5	3	2	1	14 2 92 600
454	10 283	936 778	1 684	1 547	81	408	142

Regierungsbezirk Dresden

Schlüssel- nummer	Kreisfreie Stadt Landkreis Gemeinde	Baugenehmigungen 2005					Wohnfläche in m ²
		Wohnungen in Wohn- und Nichtwohnggeb.	davon mit ... Räumen				
			1 und 2	3	4	5 und mehr	
		98	99	100	101	102	103
14 2 92	Landkreis Kamenz	240	-7	12	33	202	32 210
14 2 92 005	Arnsdorf	10	1	-1	3	7	1 435
14 2 92 020	Bernsdorf, Stadt	12	-	1	2	9	1 297
14 2 92 050	Brettnig-Hauswalde	4	1	-	-	3	397
14 2 92 090	Crostwitz	3	-	1	-	2	434
14 2 92 110	Elsterheide	9	-1	-	1	9	1 409
14 2 92 120	Elstra, Stadt	1	-	-	-1	2	226
14 2 92 170	Großnaundorf	2	-	-	-	2	248
14 2 92 180	Großröhrsdorf, Stadt	8	-2	3	-1	8	1 137
14 2 92 192	Haselbachtal	9	-	-	-	9	1 411
14 2 92 210	Kamenz, Stadt	20	-	1	-1	20	3 007
14 2 92 260	Königsbrück, Stadt	11	-1	-	1	11	1 507
14 2 92 280	Laußnitz	6	-	1	-1	6	816
14 2 92 290	Lauta, Stadt	2	-9	5	4	2	556
14 2 92 300	Leippe-Torno	5	-	1	2	2	578
14 2 92 310	Lichtenberg	2	-	-	-	2	265
14 2 92 320	Lohsa	7	-	-	-	7	918
14 2 92 350	Nebelschütz	-	-	-	-	-	-
14 2 92 360	Neukirch	4	-	-	-1	5	555
14 2 92 390	Oberlichtenau	-	-	-	-	-	-
14 2 92 400	Ohorn	4	-	-	-	4	668
14 2 92 410	Oßling	4	-	-	1	3	677
14 2 92 415	Ottendorf-Okrilla	22	-	-1	1	22	2 882
14 2 92 420	Panschwitz-Kuckau	-	-	-	-	-	5
14 2 92 430	Pulsnitz, Stadt	9	1	-	3	5	1 064
14 2 92 440	Räckelwitz	1	-	-	-	1	128
14 2 92 445	Radeberg, Stadt	49	-	-1	15	35	6 224
14 2 92 450	Ralbitz-Rosenthal	6	1	-	1	4	742
14 2 92 480	Schönnteichen	2	-	1	1	-	177
14 2 92 500	Schwepnitz	4	-	-1	-	5	584
14 2 92 535	Spreetal	3	-	1	3	-1	216
14 2 92 540	Steina	5	1	-1	-	5	716
14 2 92 550	Straßgräbchen	-	-	-	-	-	-
14 2 92 560	Wachau	7	-	-	-1	8	896
14 2 92 590	Wiednitz	1	-	-	-	1	88
14 2 92 600	Wittichenau, Stadt	8	1	2	1	4	947
142	Regierungsbezirk Dresden	2 362	125	-23	267	1 993	322 089

Regierungsbezirk Dresden

Baufertigstellungen 2005									Schlüsselnummer
Errichtung neuer Gebäude			Wohnungen in Wohn- und Nichtwohngeb.	davon mit ... Räumen				Wohnfläche in m ²	
Wohngebäude	dar. mit 1 und 2 Wohnungen	Nichtwohngebäude		1 und 2	3	4	5 und mehr		
104	105	106	107	108	109	110	111	112	
179	175	55	254	11	15	39	189	32 349	14 2 92
8	8	2	9	1	-	1	7	1 183	14 2 92 005
9	9	1	16	-	3	3	10	1 643	14 2 92 020
3	3	2	9	-	1	2	6	854	14 2 92 050
-	-	-	-	-	-	-	-	-	14 2 92 090
10	9	3	25	4	4	8	9	2 570	14 2 92 110
4	4	3	5	-	-	1	4	757	14 2 92 120
-	-	-	1	-	-	-	1	218	14 2 92 170
6	6	5	10	2	2	-	6	1 287	14 2 92 180
1	1	-	1	-	-1	1	1	209	14 2 92 192
16	16	1	19	1	2	3	13	2 264	14 2 92 210
6	6	2	6	-1	-	-	7	1 024	14 2 92 260
2	2	1	4	1	-	1	2	494	14 2 92 280
2	2	2	3	-	-	1	2	405	14 2 92 290
2	2	-	2	-	-	1	1	257	14 2 92 300
2	2	-	3	-	-1	-2	6	665	14 2 92 310
7	7	2	14	1	2	2	9	1 339	14 2 92 320
1	1	-	2	-	-	-	2	351	14 2 92 350
2	2	1	2	-	-	-	2	294	14 2 92 360
-	-	-	-	-	-	-	-	61	14 2 92 390
2	2	-	3	-	1	-1	3	361	14 2 92 400
2	2	-	3	-	-	-1	4	453	14 2 92 410
25	24	6	29	2	-	2	25	3 498	14 2 92 415
1	1	1	2	-	-	-	2	224	14 2 92 420
8	8	1	9	-	-2	-	11	1 484	14 2 92 430
1	1	-	1	-	-	-	1	128	14 2 92 440
32	31	11	34	1	-1	8	26	5 129	14 2 92 445
5	5	1	7	-1	2	1	5	740	14 2 92 450
1	1	1	2	-	1	1	-	172	14 2 92 480
3	3	-	4	-	-	2	2	376	14 2 92 500
-	-	2	3	-	-	2	1	462	14 2 92 535
2	2	1	3	-	1	-	2	457	14 2 92 540
-	-	-	-	-	-	-	-	-	14 2 92 550
8	8	3	9	-1	-	2	8	1 104	14 2 92 560
1	1	-	1	-	-	-	1	88	14 2 92 590
7	6	3	13	1	1	1	10	1 798	14 2 92 600
1 703	1 664	391	2 494	185	103	204	2 002	327 667	142

Regierungsbezirk Dresden

Schlüssel- nummer	Kreisfreie Stadt Landkreis Gemeinde	Fortschreibung des Gebäude- und Wohnungsbestandes				
		Bestand an Wohnge- bäuden	darunter mit 1 oder 2 Wohnungen	Bestand an Wohnungen in		
				insge- samt	davon mit ... Räumen	
					1	2
		113	114	115	116	117
14 2 92	Landkreis Kamenz	35 173	30 435	69 216	499	3 638
14 2 92 005	Arnsdorf	1 124	951	2 222	8	134
14 2 92 020	Bernsdorf, Stadt	1 312	1 099	2 823	89	184
14 2 92 050	Brettnig-Hauswalde	848	765	1 467	3	64
14 2 92 090	Crostwitz	287	283	371	-	11
14 2 92 110	Elsterheide	1 180	1 154	1 606	1	59
14 2 92 120	Elstra, Stadt	817	752	1 318	7	54
14 2 92 170	Großnaundorf	303	294	451	1	26
14 2 92 180	Großröhrsdorf, Stadt	1 553	1 198	3 493	16	148
14 2 92 192	Haselbachtal	1 184	1 093	2 011	9	83
14 2 92 210	Kamenz, Stadt	2 944	2 023	8 966	38	518
14 2 92 260	Königsbrück, Stadt	1 061	887	2 185	17	80
14 2 92 280	Laußnitz	568	551	836	-	39
14 2 92 290	Lauta, Stadt	2 152	1 714	4 435	1	232
14 2 92 300	Leippe-Torno	505	504	574	-	14
14 2 92 310	Lichtenberg	448	409	796	-	23
14 2 92 320	Lohsa	1 635	1 515	2 578	8	114
14 2 92 350	Nebelschütz	309	298	419	3	7
14 2 92 360	Neukirch	579	506	1 361	1	190
14 2 92 390	Oberlichtenau	423	409	625	7	22
14 2 92 400	Ohorn	657	612	1 088	1	46
14 2 92 410	Oßling	663	623	942	1	37
14 2 92 415	Ottendorf-Okrilla	2 645	2 428	4 669	99	264
14 2 92 420	Panschwitz-Kuckau	556	519	839	1	18
14 2 92 430	Pulsnitz, Stadt	1 394	1 119	3 108	28	173
14 2 92 440	Räckelwitz	311	304	403	3	8
14 2 92 445	Radeberg, Stadt	3 473	2 578	9 877	119	740
14 2 92 450	Ralbitz-Rosenthal	446	442	565	2	4
14 2 92 480	Schönnteichen	637	607	976	1	28
14 2 92 500	Schwepnitz	729	660	1 293	10	20
14 2 92 535	Spreetal	649	599	988	-	35
14 2 92 540	Steina	540	522	819	8	41
14 2 92 550	Straßgräbchen	237	218	353	-	7
14 2 92 560	Wachau	1 167	1 065	1 972	7	118
14 2 92 590	Wiednitz	278	241	503	-	20
14 2 92 600	Wittichenau, Stadt	1 559	1 493	2 284	10	77
142	Regierungsbezirk Dresden	299 107	223 768	880 848	10 356	65 974

Regierungsbezirk Dresden

am 31. Dezember 2005								Schlüssel- nummer
Wohn- und Nichtwohngebäuden							Wohnungen je 1 000 Einwohner	
davon mit ... Räumen					Wohnfläche in 1 000 m ²			
3	4	5	6	7 und mehr		darin Räume	124	
118	119	120	121	122	123	124	125	
14 670	22 851	13 951	7 886	5 721	43 551	53 292	461	14 2 92
523	721	449	221	166	1 248	1 702	452	14 2 92 005
541	929	606	295	179	1 349	2 095	490	14 2 92 020
348	415	320	181	136	1 040	1 155	459	14 2 92 050
45	66	68	75	106	822	374	319	14 2 92 090
215	357	406	308	260	2 023	1 544	405	14 2 92 110
193	421	299	190	154	1 168	1 090	422	14 2 92 120
86	127	97	56	58	436	368	421	14 2 92 170
887	1 317	646	294	185	1 392	2 523	480	14 2 92 180
348	649	448	262	212	1 584	1 582	434	14 2 92 192
1 957	3 824	1 584	644	401	3 059	6 347	495	14 2 92 210
366	800	539	246	137	1 054	1 609	468	14 2 92 260
139	202	214	144	98	744	701	402	14 2 92 280
960	1 612	1 001	426	203	1 527	3 148	522	14 2 92 290
68	137	178	109	68	529	548	398	14 2 92 300
165	257	184	90	77	574	629	466	14 2 92 310
456	714	513	412	361	2 756	2 173	422	14 2 92 320
53	98	86	92	80	610	378	335	14 2 92 350
178	553	187	133	119	901	987	768	14 2 92 360
107	196	144	96	53	383	491	415	14 2 92 390
237	293	253	177	81	619	897	430	14 2 92 400
151	236	217	170	130	978	818	362	14 2 92 410
846	1 303	1 131	680	346	2 607	3 666	461	14 2 92 415
95	264	148	143	170	1 310	757	380	14 2 92 420
882	1 036	537	263	189	1 441	2 262	472	14 2 92 430
46	69	78	80	119	909	381	321	14 2 92 440
2 981	3 662	1 413	592	370	2 824	6 743	527	14 2 92 445
50	107	116	115	171	1 336	560	311	14 2 92 450
168	250	230	165	134	1 028	837	410	14 2 92 480
252	427	279	181	124	929	1 037	462	14 2 92 500
175	308	223	131	116	881	858	443	14 2 92 535
153	231	181	113	92	708	671	449	14 2 92 540
52	91	122	52	29	213	298	446	14 2 92 550
427	533	431	269	187	1 419	1 533	434	14 2 92 560
162	121	98	60	42	313	381	442	14 2 92 590
358	525	525	421	368	2 837	2 152	367	14 2 92 600
238 083	307 857	148 867	65 940	43 771	334 389	619 251	530	142

Regierungsbezirk Dresden

Schlüssel- nummer	Kreisfreie Stadt Landkreis Gemeinde	Tourismus 2005				Straßenver- kehrsunfälle insgesamt (ohne sonst.)
		geöffnete Beherber- gungsstätten	angebotene Gästebetten	Ankünfte	Übernach- tungen	
		126	127	128	129	
14 2 92	Landkreis Kamenz	82	2 405	72 344	317 450	727
14 2 92 005	Arnsdorf	2	.	.	.	18
14 2 92 020	Bernsdorf, Stadt	2	.	.	.	23
14 2 92 050	Brettnig-Hauswalde	1	.	.	.	15
14 2 92 090	Crostitz	1	.	.	.	-
14 2 92 110	Elsterheide	6	120	3 367	5 985	36
14 2 92 120	Elstra, Stadt	3	64	1 662	2 896	13
14 2 92 170	Großnaundorf	-	-	-	-	3
14 2 92 180	Großröhrsdorf, Stadt	2	.	.	.	45
14 2 92 192	Haselbachtal	1	.	.	.	14
14 2 92 210	Kamenz, Stadt	9	194	7 508	14 685	94
14 2 92 260	Königsbrück, Stadt	1	.	.	.	22
14 2 92 280	Laußnitz	1	.	.	.	14
14 2 92 290	Lauta, Stadt	1	.	.	.	23
14 2 92 300	Leippe-Torno	-	-	-	-	3
14 2 92 310	Lichtenberg	1	.	.	.	9
14 2 92 320	Lohsa	6	197	3 131	9 332	19
14 2 92 350	Nebelschütz	1	.	.	.	8
14 2 92 360	Neukirch	1	.	.	.	10
14 2 92 390	Oberlichtenau	2	.	.	.	2
14 2 92 400	Ohorn	4	125	3 436	8 489	23
14 2 92 410	Oßling	-	-	-	-	6
14 2 92 415	Ottendorf-Okrilla	7	135	4 656	11 119	71
14 2 92 420	Panschwitz-Kuckau	1	.	.	.	10
14 2 92 430	Pulsnitz, Stadt	8	648	12 360	186 916	35
14 2 92 440	Räckelwitz	-	-	.	.	6
14 2 92 445	Radeberg, Stadt	8	325	19 228	35 321	81
14 2 92 450	Ralbitz-Rosenthal	-	-	-	-	6
14 2 92 480	Schönnteichen	1	.	.	.	12
14 2 92 500	Schwepnitz	2	.	.	.	9
14 2 92 535	Spreetal	1	.	.	.	15
14 2 92 540	Steina	3	42	800	1 969	9
14 2 92 550	Straßgräbchen	1	.	.	.	4
14 2 92 560	Wachau	1	.	.	.	41
14 2 92 590	Wiednitz	-	-	-	-	3
14 2 92 600	Wittichenau, Stadt	4	71	2 294	5 587	25
142	Regierungsbezirk Dresden	988	50 953	2 727 268	7 486 340	9 453

Regierungsbezirk Dresden

Schwerwiegende Unfälle mit Sachschaden 2005		Straßenverkehrsunfälle mit Personenschaden 2005				Kraftfahrzeugbestand am 1. Januar 2006			Schlüsselnummer
im engeren Sinne	unter Alkoholeinwirkung	insgesamt	verunglückte Personen			insgesamt	darunter		
			Getötete	Schwer-verletzte	Leicht-verletzte		Pkw	Krafträder	
131	132	133	134	135	136	137	138	139	
186	28	513	19	169	496	110 234	92 709	5 891	14 2 92
3	-	15	-	11	11	3 374	2 830	205	14 2 92 005
4	2	17	1	5	16	3 854	3 386	228	14 2 92 020
4	-	11	-	5	14	2 559	2 169	121	14 2 92 050
-	-	-	-	-	-	881	752	37	14 2 92 090
9	2	25	2	10	27	3 712	2 887	206	14 2 92 110
3	1	9	-	3	6	2 598	2 079	166	14 2 92 120
-	1	2	-	1	1	890	748	36	14 2 92 170
14	-	31	2	8	34	4 882	4 194	245	14 2 92 180
4	-	10	-	2	10	3 658	3 085	182	14 2 92 192
14	2	78	2	21	86	11 447	9 942	515	14 2 92 210
4	1	17	-	4	14	3 228	2 779	155	14 2 92 260
3	1	10	-	2	8	1 777	1 409	90	14 2 92 280
5	2	16	-	4	19	5 475	4 860	317	14 2 92 290
-	-	3	-	2	1	1 049	884	85	14 2 92 300
4	-	5	-	1	8	1 397	1 174	57	14 2 92 310
5	3	11	-	7	10	4 907	4 240	306	14 2 92 320
-	-	8	-	3	5	961	792	55	14 2 92 350
1	-	9	2	8	6	1 500	1 234	72	14 2 92 360
-	-	2	-	1	1	1 158	976	62	14 2 92 390
7	3	13	2	7	19	1 893	1 648	97	14 2 92 400
1	1	4	-	3	2	1 932	1 656	123	14 2 92 410
31	2	38	1	10	37	9 202	6 743	437	14 2 92 415
2	-	8	1	4	5	1 699	1 378	129	14 2 92 420
14	3	18	1	5	16	4 336	3 764	168	14 2 92 430
1	-	5	-	2	4	888	724	54	14 2 92 440
20	1	60	1	13	58	12 494	10 952	621	14 2 92 445
2	-	4	1	2	1	1 461	1 166	104	14 2 92 450
3	-	9	1	2	7	1 993	1 603	124	14 2 92 480
-	1	8	-	4	5	2 096	1 785	110	14 2 92 500
4	-	11	-	4	10	1 697	1 491	91	14 2 92 535
4	-	5	-	2	6	1 500	1 280	100	14 2 92 540
-	-	4	-	4	2	621	525	43	14 2 92 550
15	1	25	-	5	26	3 713	3 084	221	14 2 92 560
1	-	2	-	-	2	755	664	35	14 2 92 590
4	1	20	2	4	19	4 453	3 694	289	14 2 92 600
2 380	518	6 555	104	1 849	6 404	1 035 721	893 216	49 500	142

Regierungsbezirk Dresden

Schlüssel- nummer	Kreisfreie Stadt Landkreis Gemeinde	Ist-Aufkommen an Gemeindesteuern 2005 in 1 000 €				
		Grund- steuer A	Grund- steuer B	Gewerbe- steuer	Gemeindeanteil an der Ein- kommensteuer	Gemeindeanteil an der Umsatzsteuer
		140	141	142	143	144
14 2 92	Landkreis Kamenz	603	12 159	24 563	11 077	4 854
14 2 92 005	Arnsdorf	30	414	684	406	93
14 2 92 020	Bernsdorf, Stadt	9	455	312	391	106
14 2 92 050	Brettnig-Hauswalde	16	275	743	236	87
14 2 92 090	Crostwitz	13	66	22	73	11
14 2 92 110	Elsterheide	25	411	1 111	284	101
14 2 92 120	Elstra, Stadt	35	218	692	202	100
14 2 92 170	Großnaundorf	10	50	21	80	7
14 2 92 180	Großröhrsdorf, Stadt	20	607	2 356	545	210
14 2 92 192	Haselbachtal	30	233	205	320	53
14 2 92 210	Kamenz, Stadt	34	1 462	4 672	1 374	838
14 2 92 260	Königsbrück, Stadt	15	426	381	375	97
14 2 92 280	Laußnitz	14	187	628	150	164
14 2 92 290	Lauta, Stadt	4	610	604	465	126
14 2 92 300	Leippe-Torno	3	115	16	80	11
14 2 92 310	Lichtenberg	13	106	75	142	19
14 2 92 320	Lohsa	33	419	391	432	64
14 2 92 350	Nebelschütz	19	102	154	69	19
14 2 92 360	Neukirch	21	111	31	108	12
14 2 92 390	Oberlichtenau	8	78	32	99	27
14 2 92 400	Ohorn	7	188	-15	178	47
14 2 92 410	Oßling	16	133	152	172	59
14 2 92 415	Ottendorf-Okrilla	7	881	2 285	876	470
14 2 92 420	Panschwitz-Kuckau	28	135	225	176	30
14 2 92 430	Pulsnitz, Stadt	13	539	933	504	224
14 2 92 440	Räckelwitz	12	69	88	78	17
14 2 92 445	Radeberg, Stadt	22	1 859	3 496	1 677	839
14 2 92 450	Ralbitz-Rosenthal	17	97	71	99	10
14 2 92 480	Schönnteichen	24	129	55	152	12
14 2 92 500	Schwepnitz	15	247	603	221	71
14 2 92 535	Spreetal	10	436	116	146	449
14 2 92 540	Steina	11	98	33	143	14
14 2 92 550	Straßgräbchen	3	86	47	71	12
14 2 92 560	Wachau	30	337	2 226	319	300
14 2 92 590	Wiednitz	5	64	12	67	5
14 2 92 600	Wittichenau, Stadt	32	516	1 105	365	149
142	Regierungsbezirk Dresden	5 502	165 885	405 655	142 742	55 638

Regierungsbezirk Dresden

Hebesätze in %			Realsteuer- aufbringungs- kraft 2005	Steuereinnahmekraft 2005		Schuldenstand am 31.12.2005		Personal- stand am 30. Juni 2005	Schlüssel- nummer
Grund- steuer A	Grund- steuer B	Gewerbe- steuer		insgesamt	je Einwohner	insgesamt	je Einwohner		
				1 000 €	€	1 000 €	€		
145	146	147	148	149	150	151	152	153	
295	379	368	42 364	55 360	367	144 626	959	2 075	14 2 92
320	420	410	1 153	1 579	321	5 448	1 107	32	14 2 92 005
280	360	370	916	1 376	239	7 989	1 389	39	14 2 92 020
315	400	400	1 087	1 328	411	1 199	371	8	14 2 92 050
305	390	400	111	192	163	562	478	4	14 2 92 090
300	400	325	1 893	2 128	534	3 193	801	38	14 2 92 110
280	380	390	1 023	1 248	393	981	309	27	14 2 92 120
300	330	400	98	182	168	152	140	16	14 2 92 170
280	385	390	3 216	3 705	505	6 461	881	60	14 2 92 180
300	360	400	527	877	189	3 778	814	48	14 2 92 192
300	380	375	6 886	8 550	468	10 876	596	157	14 2 92 210
300	450	375	853	1 281	272	3 183	677	63	14 2 92 260
300	375	400	883	1 128	538	1 295	617	20	14 2 92 280
330	360	370	1 428	1 947	228	6 618	774	80	14 2 92 290
300	400	375	147	236	163	623	431	18	14 2 92 300
275	410	370	212	364	212	3 408	1 980	4	14 2 92 310
300	375	380	953	1 404	229	4 187	682	83	14 2 92 320
270	380	400	299	371	296	1 080	863	8	14 2 92 350
340	380	375	181	297	166	697	390	15	14 2 92 360
300	370	400	134	257	169	1 596	1 047	13	14 2 92 390
300	390	400	203	429	169	1 819	716	7	14 2 92 400
270	350	400	343	557	214	2 464	946	26	14 2 92 410
270	350	365	3 709	4 780	470	9 985	981	119	14 2 92 415
286	380	400	419	600	271	1 657	748	1	14 2 92 420
280	380	375	1 669	2 287	348	8 697	1 324	70	14 2 92 430
280	365	400	187	273	217	101	80	17	14 2 92 440
290	375	380	6 018	8 129	434	16 433	876	190	14 2 92 445
270	380	400	204	306	168	488	267	3	14 2 92 450
300	370	370	239	397	166	490	205	20	14 2 92 480
300	370	375	975	1 196	422	2 651	935	23	14 2 92 500
300	370	400	651	1 233	549	1 578	703	35	14 2 92 535
300	370	400	162	316	172	1 442	786	17	14 2 92 540
270	350	350	167	245	305	617	768	11	14 2 92 550
280	360	300	3 514	3 807	838	1 732	381	27	14 2 92 560
280	360	400	96	167	136	178	144	21	14 2 92 590
335	420	370	1 806	2 188	350	7 860	1 257	45	14 2 92 600
291	472	418	562 172	717 842	431	1 924 504	1 157	29 825	142

Regierungsbezirk Dresden

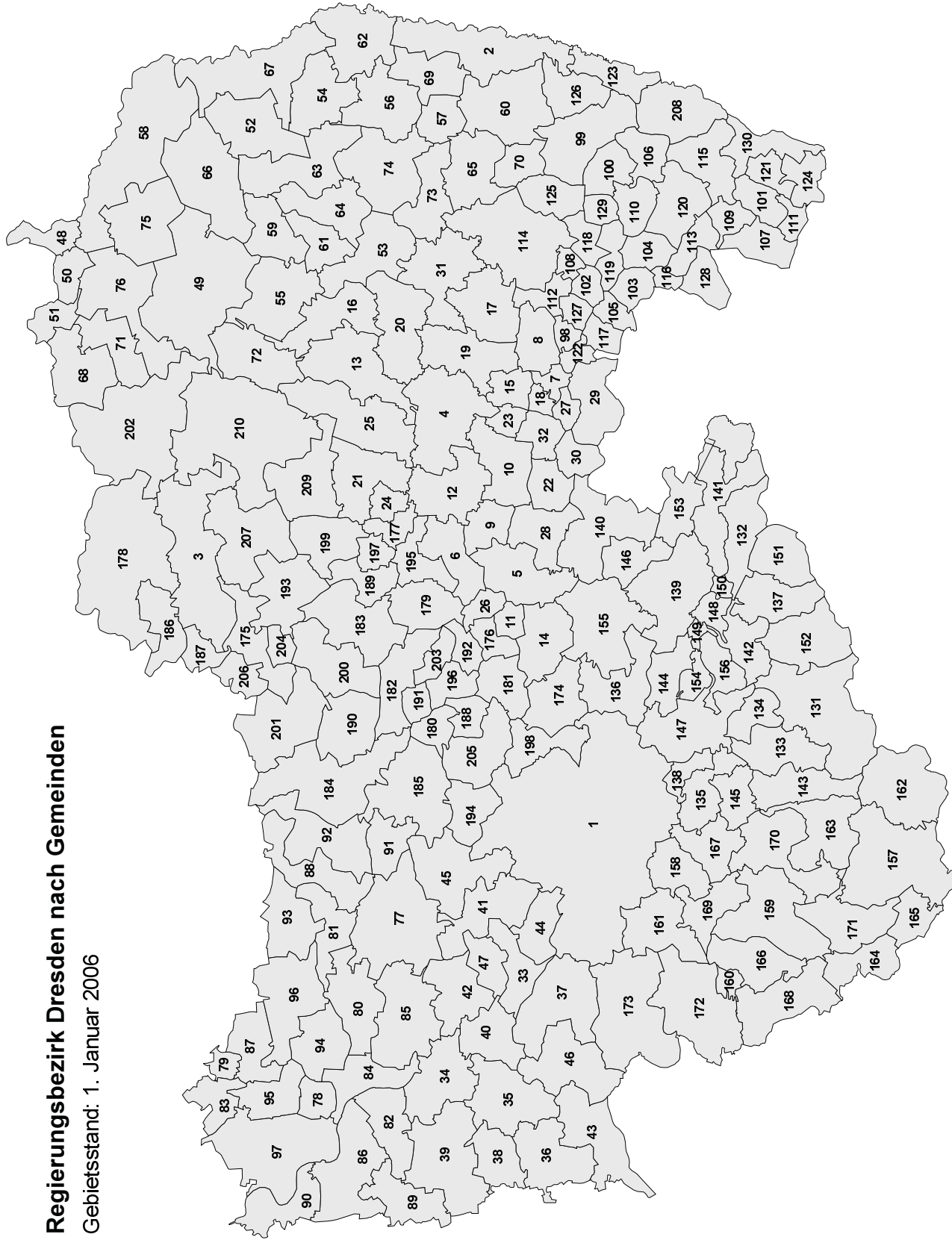
Schlüssel- nummer	Kreisfreie Stadt Landkreis Gemeinde	Berein. Einnahmen der öffentlichen Kommunalhaushalte 2005 in 1 000 €				
		insgesamt	Einnahmen der laufenden Rechnung	darunter		Einnahmen der Kapital- rechnung
				Schlüsselzu- weis. v. Land	Gebühren, zweckg. Abg.	
		154	155	156	157	158
14 2 92	Landkreis Kamenz	300 266	270 961	69 482	19 407	29 305
14 2 92 005	Arnsdorf	5 111	4 798	1 212	982	313
14 2 92 020	Bernsdorf, Stadt	4 006	3 865	1 630	142	141
14 2 92 050	Brettnig-Hauswalde	3 360	2 790	474	30	570
14 2 92 090	Crostwitz	1 188	836	309	17	352
14 2 92 110	Elsterheide	3 584	3 143	479	202	441
14 2 92 120	Elstra, Stadt	3 323	2 530	617	147	794
14 2 92 170	Großnaundorf	1 081	931	272	195	150
14 2 92 180	Großröhrsdorf, Stadt	6 949	6 742	1 513	218	208
14 2 92 192	Haselbachtal	3 994	3 510	1 512	281	484
14 2 92 210	Kamenz, Stadt	20 484	16 635	4 981	679	3 849
14 2 92 260	Königsbrück, Stadt	5 017	4 071	1 283	445	947
14 2 92 280	Laußnitz	2 162	2 023	157	319	139
14 2 92 290	Lauta, Stadt	7 097	5 985	2 842	150	1 112
14 2 92 300	Leippe-Torno	959	946	365	16	13
14 2 92 310	Lichtenberg	1 475	1 346	407	281	129
14 2 92 320	Lohsa	5 491	4 989	1 923	249	503
14 2 92 350	Nebelschütz	1 338	1 019	201	1	319
14 2 92 360	Neukirch	1 222	1 209	455	127	13
14 2 92 390	Oberlichtenau	1 470	1 104	387	99	365
14 2 92 400	Ohorn	2 249	1 849	578	16	400
14 2 92 410	Oßling	1 981	1 854	778	178	127
14 2 92 415	Ottendorf-Okrilla	10 661	9 303	1 471	1 185	1 359
14 2 92 420	Panschwitz-Kuckau	1 627	1 611	484	9	16
14 2 92 430	Pulsnitz, Stadt	7 080	5 529	1 659	299	1 551
14 2 92 440	Räckelwitz	1 096	950	381	55	146
14 2 92 445	Radeberg, Stadt	19 107	16 194	4 368	197	2 912
14 2 92 450	Ralbitz-Rosenthal	1 551	1 306	604	7	245
14 2 92 480	Schönnteichen	1 935	1 898	702	140	37
14 2 92 500	Schwepnitz	3 425	2 936	687	466	489
14 2 92 535	Spreetal	2 755	2 609	63	534	146
14 2 92 540	Steina	1 660	1 299	441	175	362
14 2 92 550	Straßgräbchen	712	596	109	48	116
14 2 92 560	Wachau	4 447	4 124	-	30	323
14 2 92 590	Wiednitz	995	949	323	36	46
14 2 92 600	Wittichenau, Stadt	5 905	4 843	1 749	220	1 062
142	Regierungsbezirk Dresden	3 489 952	3 000 000	914 559	248 810	489 952

Regierungsbezirk Dresden

Bereinigte Ausgaben der öffentlichen Kommunalhaushalte 2005 in 1 000 €							Finanzierungs- saldo 2005 in 1 000 €	Schlüssel- nummer
insgesamt	Ausgaben der laufenden Rechnung	darunter		Ausgaben der Kapital- rechnung	darunter			
		Personal- ausgaben	laufender Sachaufwand		Sach- investitionen	darunter Bau- maßnahmen		
159	160	161	162	163	164	165	166	
283 355	242 918	63 906	48 964	40 437	36 144	30 290	16 912	14 2 92
4 520	4 118	983	788	402	253	173	591	14 2 92 005
3 847	3 599	1 339	623	248	245	178	159	14 2 92 020
3 600	2 477	407	589	1 123	850	766	-240	14 2 92 050
1 140	786	138	165	354	333	333	48	14 2 92 090
2 963	2 620	1 274	550	344	352	338	621	14 2 92 110
3 369	2 063	888	626	1 306	988	959	-46	14 2 92 120
1 001	878	372	300	122	96	73	80	14 2 92 170
5 797	5 383	2 044	1 101	414	403	332	1 152	14 2 92 180
3 644	2 989	1 359	808	656	634	524	349	14 2 92 192
17 588	12 672	4 361	3 148	4 917	4 156	3 453	2 895	14 2 92 210
4 788	3 519	2 088	971	1 268	1 213	1 195	230	14 2 92 260
2 007	1 623	664	498	384	364	332	155	14 2 92 280
5 783	5 190	1 704	1 321	593	445	387	1 314	14 2 92 290
918	774	179	144	144	144	134	41	14 2 92 300
1 381	1 202	168	259	179	178	156	94	14 2 92 310
4 656	4 342	1 572	1 189	314	305	204	835	14 2 92 320
1 420	972	180	308	448	448	393	-82	14 2 92 350
1 067	1 006	431	221	61	61	44	155	14 2 92 360
1 151	926	406	216	225	224	136	319	14 2 92 390
2 509	1 902	350	480	607	607	581	-260	14 2 92 400
1 793	1 728	837	389	65	65	45	188	14 2 92 410
12 909	8 938	3 968	1 976	3 971	3 109	2 407	-2 248	14 2 92 415
1 494	1 408	56	355	85	80	70	133	14 2 92 420
5 803	4 668	2 224	1 147	1 135	1 135	1 033	1 277	14 2 92 430
1 194	999	481	204	195	191	143	-98	14 2 92 440
17 310	12 753	2 738	2 816	4 557	3 662	3 410	1 796	14 2 92 445
1 579	1 094	145	296	485	480	453	-28	14 2 92 450
2 007	1 579	711	407	428	421	403	-72	14 2 92 480
2 780	2 238	622	745	543	543	540	645	14 2 92 500
2 277	2 097	897	793	180	177	107	478	14 2 92 535
1 938	1 176	541	205	762	938	855	-278	14 2 92 540
1 338	549	277	149	789	249	246	-626	14 2 92 550
5 278	4 329	857	866	950	621	369	-831	14 2 92 560
1 023	884	406	170	139	106	101	-28	14 2 92 590
5 265	4 468	1 487	715	797	797	796	640	14 2 92 600
3 299 620	2 674 961	786 689	532 983	624 658	555 635	491 514	190 332	142

Regierungsbezirk Dresden nach Gemeinden

Gebietsstand: 1. Januar 2006



Regierungsbezirk Leipzig

Schlüssel- nummer	Kreisfreie Stadt Landkreis Gemeinde	Fläche 31.12.2005 km ²	Bevölkerung am			Einwoh- ner je km ² 2005	
			3.10.1990	31. Dezember 2005			
			insgesamt	männlich	weiblich		
1	2	3	4	5	6		
Kreisfreie Stadt							
14 3 65 000	Leipzig, Stadt	297,60	560 387	502 651	243 125	259 526	1 689
14 3 74	Landkreis Delitzsch	851,93	128 345	123 192	60 926	62 266	145
14 3 74 020	Bad Düben, Stadt	45,46	9 608	8 873	4 340	4 533	195
14 3 74 060	Delitzsch, Stadt	83,56	31 284	27 780	13 580	14 200	332
14 3 74 080	Doberschütz	79,82	3 900	4 499	2 296	2 203	56
14 3 74 090	Eilenburg, Stadt	46,83	21 576	17 551	8 639	8 912	375
14 3 74 140	Jesewitz	52,27	2 377	3 153	1 560	1 593	60
14 3 74 170	Kossa	73,29	2 394	2 469	1 257	1 212	34
14 3 74 190	Krostitz	43,83	3 469	4 044	2 049	1 995	92
14 3 74 200	Laußig	26,54	2 530	2 060	1 006	1 054	78
14 3 74 220	Löbnitz	37,22	2 415	2 246	1 118	1 128	60
14 3 74 250	Neukyhna	40,27	2 388	2 575	1 310	1 265	64
14 3 74 290	Rackwitz	39,93	5 958	5 382	2 725	2 657	135
14 3 74 315	Schkeuditz, Stadt	79,39	19 473	18 594	9 287	9 307	234
14 3 74 325	Schönwölkau	49,15	2 387	2 722	1 367	1 355	55
14 3 74 345	Taucha, Stadt	33,13	12 648	14 578	7 059	7 519	440
14 3 74 360	Wiedemar	34,40	1 700	2 248	1 143	1 105	65
14 3 74 390	Zschepplin	67,98	3 206	3 301	1 641	1 660	49
14 3 74 410	Zwochau	18,84	1 032	1 117	549	568	59
14 3 75	Landkreis Döbeln	424,34	87 751	72 545	35 473	37 072	171
14 3 75 020	Bockelwitz	47,62	3 060	2 822	1 396	1 426	59
14 3 75 030	Döbeln, Stadt	32,67	27 682	21 236	10 145	11 091	650
14 3 75 040	Ebersbach	6,75	1 015	1 142	576	566	169
14 3 75 060	Großweitzschen	44,41	4 286	3 338	1 645	1 693	75
14 3 75 070	Hartha, Stadt	54,29	10 738	8 367	4 077	4 290	154
14 3 75 090	Leisnig, Stadt	30,39	8 726	6 963	3 349	3 614	229
14 3 75 110	Mochau	38,82	2 860	2 743	1 392	1 351	71
14 3 75 120	Niederstriegis	14,73	1 313	1 337	678	659	91
14 3 75 140	Ostrau	52,59	4 944	4 354	2 233	2 121	83
14 3 75 160	Roßwein, Stadt	29,14	9 211	7 444	3 594	3 850	255
14 3 75 180	Waldheim, Stadt	23,81	10 104	8 989	4 455	4 534	378
14 3 75 190	Ziegra-Knobelsdorf	30,89	2 334	2 330	1 191	1 139	75
14 3 75 200	Zschaitz-Ottewig	18,22	1 478	1 480	742	738	81
14 3 79	Landkreis Leipziger Land	752,20	155 384	147 894	72 490	75 404	197
14 3 79 080	Böhlen, Stadt	24,55	8 086	6 985	3 455	3 530	285
14 3 79 100	Borna, Stadt	62,35	27 620	22 428	10 892	11 536	360
14 3 79 120	Deutzen	6,62	2 775	2 061	1 038	1 023	312
14 3 79 150	Elstertrebnitz	11,66	1 203	1 522	738	784	131
14 3 79 180	Espenhain	28,15	2 695	2 685	1 356	1 329	95
14 3 79 190	Eulatal	47,31	3 550	3 594	1 818	1 776	76
14 3 79 220	Frohburg, Stadt	60,74	8 146	7 889	3 940	3 949	130
14 3 79 230	Geithain, Stadt	30,18	7 752	6 347	3 034	3 313	210
14 3 79 260	Groitzsch, Stadt	70,07	8 891	8 521	4 194	4 327	122
14 3 79 290	Großpösna	41,41	4 108	5 622	2 817	2 805	136

Regierungsbezirk Leipzig

Bevölkerung im Alter von ... bis unter ... Jahren am 31. Dezember 2005									Schlüssel- nummer
unter 6	6 bis unter 15	15 bis unter 18	18 bis unter 25	25 bis unter 30	30 bis unter 40	40 bis unter 50	50 bis unter 65	65 und mehr	
7	8	9	10	11	12	13	14	15	
23 544	25 790	14 967	50 182	40 652	70 908	74 941	95 194	106 473	14 3 65 000
5 510	7 281	5 129	11 166	6 702	15 989	22 002	24 163	25 250	14 3 74
491	530	328	807	497	1 135	1 427	1 817	1 841	14 3 74 020
1 243	1 439	1 150	2 754	1 568	3 407	4 877	5 516	5 826	14 3 74 060
178	300	217	385	251	581	892	883	812	14 3 74 080
772	1 014	703	1 608	1 011	2 160	2 994	3 300	3 989	14 3 74 090
155	200	149	267	172	459	633	612	506	14 3 74 140
105	152	122	204	129	339	468	450	500	14 3 74 170
212	250	182	344	221	605	729	767	734	14 3 74 190
74	103	91	216	122	247	388	406	413	14 3 74 200
90	140	105	198	137	303	412	409	452	14 3 74 220
123	156	119	225	155	394	481	506	416	14 3 74 250
237	364	245	495	266	780	1 028	1 060	907	14 3 74 290
730	977	747	1 668	971	2 277	3 396	3 758	4 070	14 3 74 315
131	192	121	270	143	370	554	455	486	14 3 74 325
656	1 008	570	1 081	655	1 972	2 498	2 980	3 158	14 3 74 345
108	161	114	239	143	326	461	352	344	14 3 74 360
151	213	127	302	197	473	578	654	606	14 3 74 390
54	82	39	103	64	161	186	238	190	14 3 74 410
2 969	4 044	2 742	6 524	4 078	8 745	11 675	14 694	17 074	14 3 75
143	191	125	249	170	383	467	470	624	14 3 75 020
858	1 119	732	1 978	1 298	2 422	3 230	4 387	5 212	14 3 75 030
48	56	57	144	45	161	227	239	165	14 3 75 040
137	204	131	310	194	422	596	680	664	14 3 75 060
296	451	322	714	416	955	1 290	1 805	2 118	14 3 75 070
284	360	245	548	351	736	1 044	1 551	1 844	14 3 75 090
125	193	132	261	158	388	523	485	478	14 3 75 110
56	85	66	131	68	170	256	238	267	14 3 75 120
179	269	212	389	234	580	779	854	858	14 3 75 140
301	375	227	641	402	897	1 132	1 507	1 962	14 3 75 160
351	509	334	779	524	1 102	1 427	1 785	2 178	14 3 75 180
118	135	88	238	145	316	430	422	438	14 3 75 190
73	97	71	142	73	213	274	271	266	14 3 75 200
6 458	8 614	5 630	12 259	7 531	18 806	25 388	31 165	32 043	14 3 79
281	377	282	657	421	841	1 300	1 435	1 391	14 3 79 080
923	1 236	859	1 968	1 246	2 626	3 720	4 910	4 940	14 3 79 100
66	106	100	192	93	250	364	427	463	14 3 79 120
76	114	67	122	86	239	267	280	271	14 3 79 150
145	169	114	230	139	396	494	518	480	14 3 79 180
184	196	149	360	240	484	694	654	633	14 3 79 190
333	470	328	668	431	1 004	1 291	1 592	1 772	14 3 79 220
257	359	232	561	323	700	947	1 392	1 576	14 3 79 230
369	448	340	639	451	1 132	1 467	1 687	1 988	14 3 79 260
271	384	225	451	259	786	1 039	1 130	1 077	14 3 79 290

Regierungsbezirk Leipzig

Schlüsselnummer	Kreisfreie Stadt Landkreis Gemeinde	Lebendgeborene 2005		Gestorbene 2005		Überschuss bzw. Gestor-
		insgesamt	je 1 000 Einwohner	insgesamt	je 1 000 Einwohner	insgesamt
		16	17	18	19	20
Kreisfreie Stadt						
14 3 65 000	Leipzig, Stadt	4 312	8,6	5 530	11,1	-1 218
14 3 74	Landkreis Delitzsch	846	6,8	1 219	9,8	-373
14 3 74 020	Bad Düben, Stadt	105	11,8	109	12,3	-4
14 3 74 060	Delitzsch, Stadt	203	7,3	324	11,6	-121
14 3 74 080	Doberschütz	27	6,0	34	7,5	-7
14 3 74 090	Eilenburg, Stadt	112	6,4	212	12,0	-100
14 3 74 140	Jesewitz	19	6,0	18	5,7	1
14 3 74 170	Kossa	7	2,8	14	5,6	-7
14 3 74 190	Krostitz	31	7,7	25	6,2	6
14 3 74 200	Laußig	14	6,7	14	6,7	-
14 3 74 220	Löbnitz	12	5,3	18	8,0	-6
14 3 74 250	Neukyhna	25	9,8	29	11,3	-4
14 3 74 290	Rackwitz	37	6,8	47	8,6	-10
14 3 74 315	Schkeuditz, Stadt	96	5,1	167	8,9	-71
14 3 74 325	Schönwölkau	23	8,4	21	7,7	2
14 3 74 345	Taucha, Stadt	89	6,1	140	9,6	-51
14 3 74 360	Wiedemar	11	4,9	18	8,0	-7
14 3 74 390	Zschepplin	24	7,2	21	6,3	3
14 3 74 410	Zwochau	11	9,7	8	7,1	3
14 3 75	Landkreis Döbeln	504	6,9	893	12,2	-389
14 3 75 020	Bockelwitz	17	6,0	26	9,2	-9
14 3 75 030	Döbeln, Stadt	156	7,3	286	13,4	-130
14 3 75 040	Ebersbach	4	3,5	6	5,2	-2
14 3 75 060	Großweitzschen	20	5,9	35	10,4	-15
14 3 75 070	Hartha, Stadt	49	5,8	113	13,4	-64
14 3 75 090	Leisnig, Stadt	60	8,5	114	16,2	-54
14 3 75 110	Mochau	16	5,8	19	6,9	-3
14 3 75 120	Niederstriegis	8	5,9	7	5,2	1
14 3 75 140	Ostrau	34	7,7	42	9,6	-8
14 3 75 160	Roßwein, Stadt	49	6,5	109	14,6	-60
14 3 75 180	Waldheim, Stadt	66	7,3	101	11,2	-35
14 3 75 190	Ziegra-Knobelsdorf	14	5,9	23	9,7	-9
14 3 75 200	Zschaitz-Ottewig	11	7,3	12	8,0	-1
14 3 79	Landkreis Leipziger Land	1 064	7,2	1 781	12,0	-717
14 3 79 080	Böhlen, Stadt	48	6,8	105	14,9	-57
14 3 79 100	Borna, Stadt	145	6,4	330	14,6	-185
14 3 79 120	Deutzen	11	5,3	18	8,7	-7
14 3 79 150	Elstertrebnitz	11	7,2	15	9,8	-4
14 3 79 180	Espenhain	28	10,3	28	10,3	-
14 3 79 190	Eulatal	28	7,8	36	10,0	-8
14 3 79 220	Frohburg, Stadt	56	7,1	112	14,1	-56
14 3 79 230	Geithain, Stadt	38	5,9	101	15,7	-63
14 3 79 260	Groitzsch, Stadt	61	7,1	103	12,0	-42
14 3 79 290	Großpösna	36	6,4	31	5,5	5

Regierungsbezirk Leipzig

der Geborenen benen (-) je 1 000 Einwohner	Zuzüge 2005		Fortzüge 2005		Überschuss der Zu- bzw. Fortzüge (-)		Gesamtveränderung 2005		Schlüssel- nummer
	insgesamt	je 1 000 Einwohner	insgesamt	je 1 000 Einwohner	insgesamt	je 1 000 Einwohner	insgesamt	je 1 000 Einwohner	
-2,4	23 878	47,8	18 525	37,1	5 353	10,7	4 160	8,3	14 3 65 000
-3,0	3 431	27,7	4 142	33,5	-711	-5,7	-1 079	-8,7	14 3 74
-0,5	385	43,3	471	53,0	-86	-9,7	-88	-9,9	14 3 74 020
-4,3	925	33,1	1 026	36,7	-101	-3,6	-221	-7,9	14 3 74 060
-1,6	142	31,5	173	38,3	-31	-6,9	-38	-8,4	14 3 74 080
-5,7	666	37,8	688	39,0	-22	-1,2	-122	-6,9	14 3 74 090
0,3	140	44,5	129	41,0	11	3,5	12	3,8	14 3 74 140
-2,8	58	23,3	88	35,4	-30	-12,1	-37	-14,9	14 3 74 170
1,5	143	35,4	167	41,3	-24	-5,9	-18	-4,5	14 3 74 190
-	63	30,1	115	55,0	-52	-24,9	-52	-24,9	14 3 74 200
-2,7	61	27,0	86	38,0	-25	-11,0	-32	-14,1	14 3 74 220
-1,6	81	31,6	76	29,6	5	2,0	1	0,4	14 3 74 250
-1,8	308	56,3	419	76,6	-111	-20,3	-121	-22,1	14 3 74 290
-3,8	925	49,5	1 013	54,2	-88	-4,7	-154	-8,2	14 3 74 315
0,7	114	41,6	165	60,2	-51	-18,6	-49	-17,9	14 3 74 325
-3,5	630	43,1	642	43,9	-12	-0,8	-65	-4,4	14 3 74 345
-3,1	105	46,4	124	54,8	-19	-8,4	-26	-11,5	14 3 74 360
0,9	132	39,8	171	51,5	-39	-11,8	-36	-10,8	14 3 74 390
2,6	32	28,2	68	60,0	-36	-31,8	-33	-29,1	14 3 74 410
-5,3	1 524	20,9	1 978	27,1	-454	-6,2	-834	-11,4	14 3 75
-3,2	149	52,9	134	47,6	15	5,3	6	2,1	14 3 75 020
-6,1	907	42,5	904	42,4	3	0,1	-129	-6,0	14 3 75 030
-1,7	52	45,2	65	56,5	-13	-11,3	-14	-12,2	14 3 75 040
-4,4	113	33,4	158	46,8	-45	-13,3	-60	-17,8	14 3 75 060
-7,6	243	28,8	332	39,3	-89	-10,5	-153	-18,1	14 3 75 070
-7,7	243	34,6	282	40,1	-39	-5,6	-91	-13,0	14 3 75 090
-1,1	99	36,1	92	33,5	7	2,6	5	1,8	14 3 75 110
0,7	42	31,1	68	50,3	-26	-19,2	-25	-18,5	14 3 75 120
-1,8	151	34,4	199	45,3	-48	-10,9	-55	-12,5	14 3 75 140
-8,0	296	39,6	393	52,5	-97	-13,0	-152	-20,3	14 3 75 160
-3,9	420	46,4	477	52,8	-57	-6,3	-92	-10,2	14 3 75 180
-3,8	148	62,7	174	73,7	-26	-11,0	-34	-14,4	14 3 75 190
-0,7	37	24,7	76	50,7	-39	-26,0	-40	-26,7	14 3 75 200
-4,8	4 471	30,1	4 903	33,0	-432	-2,9	-1 155	-7,8	14 3 79
-8,1	423	60,2	402	57,2	21	3,0	-35	-5,0	14 3 79 080
-8,2	864	38,1	1 101	48,6	-237	-10,5	-421	-18,6	14 3 79 100
-3,4	53	25,6	75	36,2	-22	-10,6	-29	-14,0	14 3 79 120
-2,6	74	48,3	96	62,7	-22	-14,4	-26	-17,0	14 3 79 150
-	94	34,5	158	58,0	-64	-23,5	-64	-23,5	14 3 79 180
-2,2	182	50,4	226	62,6	-44	-12,2	-52	-14,4	14 3 79 190
-7,1	298	37,6	336	42,3	-38	-4,8	-94	-11,8	14 3 79 220
-9,8	179	27,9	240	37,4	-61	-9,5	-124	-19,3	14 3 79 230
-4,9	271	31,6	329	38,3	-58	-6,8	-101	-11,8	14 3 79 260
0,9	253	45,1	257	45,8	-4	-0,7	1	0,2	14 3 79 290

Regierungsbezirk Leipzig

Schlüssel- nummer	Kreisfreie Stadt Landkreis Gemeinde	Allgemein bildende Schulen am 8. September 2005					
		Grundschulen				Mittelschulen	
		Schulen	Klassen	Schüler	Lehrer	Schulen	Klassen
		30	31	32	33	34	35
Kreisfreie Stadt							
14 3 65 000	Leipzig, Stadt	74	611	11 965	1 023	34	459
14 3 74	Landkreis Delitzsch	30	179	3 290	296	10	149
14 3 74 020	Bad Düben, Stadt	3	17	288	26	1	17
14 3 74 060	Delitzsch, Stadt	3	31	643	53	2	39
14 3 74 080	Doberschütz	1	4	77	6	-	-
14 3 74 090	Eilenburg, Stadt	4	26	467	47	2	34
14 3 74 140	Jesewitz	1	5	77	9	-	-
14 3 74 170	Kossa	1	4	66	7	-	-
14 3 74 190	Krostitz	1	7	120	9	1	15
14 3 74 200	Laußig	1	4	86	7	1	6
14 3 74 220	Löbnitz	1	4	62	6	-	-
14 3 74 250	Neukyhna	1	5	96	10	-	-
14 3 74 290	Rackwitz	2	10	183	18	-	-
14 3 74 315	Schkeuditz, Stadt	5	27	466	40	2	25
14 3 74 325	Schönwölkau	1	5	86	8	-	-
14 3 74 345	Taucha, Stadt	2	19	413	33	1	13
14 3 74 360	Wiedemar	1	4	62	7	-	-
14 3 74 390	Zschepplin	1	5	88	8	-	-
14 3 74 410	Zwochau	1	2	10	2	-	-
14 3 75	Landkreis Döbeln	14	98	1 814	168	8	88
14 3 75 020	Bockelwitz	1	5	77	7	-	-
14 3 75 030	Döbeln, Stadt	5	35	629	61	3	28
14 3 75 040	Ebersbach	-	-	-	-	-	-
14 3 75 060	Großweitzschen	1	5	83	9	-	-
14 3 75 070	Hartha, Stadt	2	11	193	20	1	9
14 3 75 090	Leisnig, Stadt	1	7	134	14	1	11
14 3 75 110	Mochau	1	7	126	11	-	-
14 3 75 120	Niederstriegis	-	-	-	-	-	-
14 3 75 140	Ostrau	1	7	122	10	1	10
14 3 75 160	Roßwein, Stadt	1	9	192	15	1	12
14 3 75 180	Waldheim, Stadt	1	12	258	21	1	18
14 3 75 190	Ziegra-Knobelsdorf	-	-	-	-	-	-
14 3 75 200	Zschaitz-Ottewig	-	-	-	-	-	-
14 3 79	Landkreis Leipziger Land	28	197	3 882	343	12	156
14 3 79 080	Böhlen, Stadt	1	8	148	14	1	17
14 3 79 100	Borna, Stadt	4	32	567	56	1	29
14 3 79 120	Deutzen	1	4	75	10	-	-
14 3 79 150	Elstertrebnitz	-	-	-	-	-	-
14 3 79 180	Espenhain	1	4	61	7	-	-
14 3 79 190	Eulatal	1	5	85	9	-	-
14 3 79 220	Frohburg, Stadt	1	10	222	18	1	14
14 3 79 230	Geithain, Stadt	1	8	155	17	1	10
14 3 79 260	Groitzsch, Stadt	1	9	202	16	1	16
14 3 79 290	Großpösna	1	8	171	12	-	-

Regierungsbezirk Leipzig

Allgemein bildende Schulen am 8. September 2005										Schlüssel- nummer
Mittelschulen		Gymnasien				allgemein bildende Förderschulen				
Schüler	Lehrer	Schulen	Klassen	Schüler	Lehrer	Schulen	Klassen	Schüler	Lehrer	
36	37	38	39	40	41	42	43	44	45	
10 378	973	19	355	12 282	1 026	18	280	2 797	499	14 3 65 000
3 301	326	4	106	3 761	316	5	61	663	104	14 3 74
364	30	-	-	-	-	-	-	-	-	14 3 74 020
913	80	1	31	1 144	88	2	24	257	36	14 3 74 060
-	-	-	-	-	-	-	-	-	-	14 3 74 080
748	77	1	29	1 013	92	3	37	406	68	14 3 74 090
-	-	-	-	-	-	-	-	-	-	14 3 74 140
-	-	-	-	-	-	-	-	-	-	14 3 74 170
335	37	-	-	-	-	-	-	-	-	14 3 74 190
141	24	-	-	-	-	-	-	-	-	14 3 74 200
-	-	-	-	-	-	-	-	-	-	14 3 74 220
-	-	-	-	-	-	-	-	-	-	14 3 74 250
-	-	-	-	-	-	-	-	-	-	14 3 74 290
502	52	1	25	903	78	-	-	-	-	14 3 74 315
-	-	-	-	-	-	-	-	-	-	14 3 74 325
298	26	1	21	701	58	-	-	-	-	14 3 74 345
-	-	-	-	-	-	-	-	-	-	14 3 74 360
-	-	-	-	-	-	-	-	-	-	14 3 74 390
-	-	-	-	-	-	-	-	-	-	14 3 74 410
1 948	197	2	41	1 451	114	4	43	455	73	14 3 75
-	-	-	-	-	-	-	-	-	-	14 3 75 020
630	72	1	24	821	63	2	17	163	32	14 3 75 030
-	-	-	-	-	-	-	-	-	-	14 3 75 040
-	-	-	-	-	-	-	-	-	-	14 3 75 060
205	23	1	17	630	51	-	-	-	-	14 3 75 070
248	25	-	-	-	-	-	-	-	-	14 3 75 090
-	-	-	-	-	-	-	-	-	-	14 3 75 110
-	-	-	-	-	-	-	-	-	-	14 3 75 120
199	17	-	-	-	-	-	-	-	-	14 3 75 140
273	20	-	-	-	-	1	16	183	23	14 3 75 160
393	40	-	-	-	-	1	10	109	18	14 3 75 180
-	-	-	-	-	-	-	-	-	-	14 3 75 190
-	-	-	-	-	-	-	-	-	-	14 3 75 200
3 421	350	5	88	3 000	248	5	53	530	85	14 3 79
338	33	-	-	-	-	1	8	87	13	14 3 79 080
626	54	2	32	1 070	88	3	33	312	54	14 3 79 100
-	-	-	-	-	-	-	-	-	-	14 3 79 120
-	-	-	-	-	-	1	12	131	18	14 3 79 150
-	-	-	-	-	-	-	-	-	-	14 3 79 180
-	-	-	-	-	-	-	-	-	-	14 3 79 190
303	29	-	-	-	-	-	-	-	-	14 3 79 220
229	31	1	9	354	34	-	-	-	-	14 3 79 230
346	26	1	18	602	48	-	-	-	-	14 3 79 260
-	-	-	-	-	-	-	-	-	-	14 3 79 290

Regierungsbezirk Leipzig

Schlüsselnummer	Kreisfreie Stadt Landkreis Gemeinde	Absolventen/Abgänger am Ende des Schuljahres			
		insgesamt	davon		
			ohne Hauptschulabschluss	mit Hauptschulabschluss	mit Realschulabschluss
		46	47	48	49
Kreisfreie Stadt					
14 3 65 000	Leipzig, Stadt	5 460	606	708	2 375
14 3 74	Landkreis Delitzsch	1 892	200	269	872
14 3 74 020	Bad Düben, Stadt	72	6	15	51
14 3 74 060	Delitzsch, Stadt	524	82	60	213
14 3 74 080	Doberschütz	-	-	-	-
14 3 74 090	Eilenburg, Stadt	542	82	87	207
14 3 74 140	Jesewitz	-	-	-	-
14 3 74 170	Kossa	-	-	-	-
14 3 74 190	Krostitz	162	4	33	125
14 3 74 200	Laußig	81	1	18	62
14 3 74 220	Löbnitz	-	-	-	-
14 3 74 250	Neukyhna	-	-	-	-
14 3 74 290	Rackwitz	-	-	-	-
14 3 74 315	Schkeuditz, Stadt	300	23	36	128
14 3 74 325	Schönwölkau	-	-	-	-
14 3 74 345	Taucha, Stadt	211	2	20	86
14 3 74 360	Wiedemar	-	-	-	-
14 3 74 390	Zschepplin	-	-	-	-
14 3 74 410	Zwochau	-	-	-	-
14 3 75	Landkreis Döbeln	909	112	158	444
14 3 75 020	Bockelwitz	-	-	-	-
14 3 75 030	Döbeln, Stadt	355	46	50	149
14 3 75 040	Ebersbach	-	-	-	-
14 3 75 060	Großweitzschen	-	-	-	-
14 3 75 070	Hartha, Stadt	174	7	12	70
14 3 75 090	Leisnig, Stadt	68	4	11	53
14 3 75 110	Mochau	-	-	-	-
14 3 75 120	Niederstriegis	-	-	-	-
14 3 75 140	Ostrau	50	5	19	26
14 3 75 160	Roßwein, Stadt	93	22	15	56
14 3 75 180	Waldheim, Stadt	128	28	40	60
14 3 75 190	Ziegra-Knobelsdorf	-	-	-	-
14 3 75 200	Zschaitz-Ottewig	41	-	11	30
14 3 79	Landkreis Leipziger Land	1 624	143	231	888
14 3 79 080	Böhlen, Stadt	87	26	10	51
14 3 79 100	Borna, Stadt	391	63	42	147
14 3 79 120	Deutzen	-	-	-	-
14 3 79 150	Elstertrebnitz	22	22	-	-
14 3 79 180	Espenhain	-	-	-	-
14 3 79 190	Eulatal	-	-	-	-
14 3 79 220	Frohburg, Stadt	91	4	18	69
14 3 79 230	Geithain, Stadt	137	5	15	65
14 3 79 260	Groitzsch, Stadt	142	2	17	53
14 3 79 290	Großpösna	-	-	-	-

Regierungsbezirk Leipzig

2004/05	Berufsbildende Schulen am 1. November 2005				Gewerbeanzeigen 2005			Schlüssel- nummer
mit allgemeiner Hochschulreife	Schulen	Klassen	Schüler	Lehrer	Anmel- dungen	Ummel- dungen	Abmel- dungen	
50	51	52	53	54	55	56	57	
1 771	40	1 220	26 611	1 048	6 580	2 625	4 600	14 3 65 000
551	3	192	4 529	178	1 418	445	1 144	14 3 74
-	-	-	-	-	99	25	69	14 3 74 020
169	1	53	1 216	62	282	119	262	14 3 74 060
-	1	61	1 340	54	45	11	30	14 3 74 080
166	-	-	-	-	170	50	138	14 3 74 090
-	-	-	-	-	35	12	32	14 3 74 140
-	-	-	-	-	30	7	13	14 3 74 170
-	-	-	-	-	37	21	32	14 3 74 190
-	-	-	-	-	32	7	22	14 3 74 200
-	-	-	-	-	8	4	6	14 3 74 220
-	-	-	-	-	23	12	18	14 3 74 250
-	-	-	-	-	69	13	26	14 3 74 290
113	1	78	1 973	62	256	69	234	14 3 74 315
-	-	-	-	-	17	8	28	14 3 74 325
103	-	-	-	-	219	60	163	14 3 74 345
-	-	-	-	-	40	10	37	14 3 74 360
-	-	-	-	-	37	13	24	14 3 74 390
-	-	-	-	-	19	4	10	14 3 74 410
195	3	113	2 148	94	679	169	517	14 3 75
-	-	-	-	-	23	1	16	14 3 75 020
110	3	113	2 148	94	234	69	177	14 3 75 030
-	-	-	-	-	12	2	4	14 3 75 040
-	-	-	-	-	19	2	18	14 3 75 060
85	-	-	-	-	78	22	67	14 3 75 070
-	-	-	-	-	78	14	55	14 3 75 090
-	-	-	-	-	21	7	12	14 3 75 110
-	-	-	-	-	10	-	7	14 3 75 120
-	-	-	-	-	32	9	29	14 3 75 140
-	-	-	-	-	63	12	62	14 3 75 160
-	-	-	-	-	68	17	57	14 3 75 180
-	-	-	-	-	31	11	8	14 3 75 190
-	-	-	-	-	10	3	5	14 3 75 200
362	7	164	3 208	172	1 419	390	1 126	14 3 79
-	1	52	1 126	55	84	18	59	14 3 79 080
139	3	53	692	47	169	63	157	14 3 79 100
-	-	-	-	-	-	1	5	14 3 79 120
-	-	-	-	-	15	2	7	14 3 79 150
-	-	-	-	-	-	-	-	14 3 79 180
-	-	-	-	-	33	7	18	14 3 79 190
-	-	-	-	-	80	23	45	14 3 79 220
52	1	3	40	2	62	14	46	14 3 79 230
70	-	-	-	-	71	21	71	14 3 79 260
-	-	-	-	-	85	24	66	14 3 79 290

Regierungsbezirk Leipzig

Schlüsselnummer	Kreisfreie Stadt Landkreis Gemeinde	Sozialversicherungspflichtig Beschäftigte am 30. Juni 2005				
		am Arbeitsort			am Wohnort	
		insgesamt	männlich	weiblich	insgesamt	männlich
		58	59	60	61	62
Kreisfreie Stadt						
14 3 65 000	Leipzig, Stadt	188 845	89 179	99 666	146 264	70 772
14 3 74	Landkreis Delitzsch	34 547	17 907	16 640	41 423	21 052
14 3 74 020	Bad Düben, Stadt	2 557	1 249	1 308	2 748	1 415
14 3 74 060	Delitzsch, Stadt	7 667	3 519	4 148	8 903	4 520
14 3 74 080	Doberschütz	764	494	270	1 697	847
14 3 74 090	Eilenburg, Stadt	5 143	2 178	2 965	5 124	2 613
14 3 74 140	Jesewitz	687	382	305	1 247	607
14 3 74 170	Kossa	229	139	90	876	483
14 3 74 190	Krostitz	1 275	855	420	1 529	772
14 3 74 200	Laußig	424	298	126	688	356
14 3 74 220	Löbnitz	476	309	167	796	411
14 3 74 250	Neukyhna	210	130	80	951	515
14 3 74 290	Rackwitz	1 065	647	418	1 916	988
14 3 74 315	Schkeuditz, Stadt	8 535	4 548	3 987	6 595	3 352
14 3 74 325	Schönwölkau	252	162	90	998	543
14 3 74 345	Taucha, Stadt	3 274	1 616	1 658	4 887	2 351
14 3 74 360	Wiedemar	1 484	1 037	447	844	447
14 3 74 390	Zschepplin	320	214	106	1 176	607
14 3 74 410	Zwochau	185	130	55	448	225
14 3 75	Landkreis Döbeln	20 817	10 543	10 274	23 478	12 463
14 3 75 020	Bockelwitz	520	367	153	903	513
14 3 75 030	Döbeln, Stadt	8 923	3 961	4 962	6 681	3 411
14 3 75 040	Ebersbach	244	174	70	473	254
14 3 75 060	Großweitzschen	884	407	477	1 145	593
14 3 75 070	Hartha, Stadt	2 035	1 116	919	2 783	1 494
14 3 75 090	Leisnig, Stadt	2 064	936	1 128	2 136	1 110
14 3 75 110	Mochau	683	494	189	984	550
14 3 75 120	Niederstriegis	53	32	21	507	281
14 3 75 140	Ostrau	1 419	931	488	1 577	895
14 3 75 160	Roßwein, Stadt	1 357	740	617	2 255	1 212
14 3 75 180	Waldheim, Stadt	2 150	1 070	1 080	2 577	1 356
14 3 75 190	Ziegra-Knobelsdorf	277	170	107	854	469
14 3 75 200	Zschaitz-Ottewig	208	145	63	603	325
14 3 79	Landkreis Leipziger Land	34 070	18 218	15 852	48 031	24 424
14 3 79 080	Böhlen, Stadt	2 074	1 326	748	2 208	1 095
14 3 79 100	Borna, Stadt	6 415	2 555	3 860	6 761	3 496
14 3 79 120	Deutzen	135	59	76	603	317
14 3 79 150	Elstertrebnitz	86	52	34	547	302
14 3 79 180	Espenhain	1 310	929	381	900	466
14 3 79 190	Eulatal	632	469	163	1 260	683
14 3 79 220	Frohburg, Stadt	1 087	529	558	2 588	1 324
14 3 79 230	Geithain, Stadt	1 713	716	997	1 976	1 022
14 3 79 260	Groitzsch, Stadt	1 283	521	762	2 669	1 406
14 3 79 290	Großpösna	1 345	762	583	2 068	1 024

Regierungsbezirk Leipzig

		Arbeitslose im Jahresdurchschnitt 2005				Schlüssel- nummer
		und zwar				
weiblich	insgesamt	weiblich	Ausländer	im Alter von unter 25 Jahren	im Alter von 55 Jahren u. mehr	
63	64	65	66	67	68	
75 492	50 736	22 557	3 435	6 695	5 649	14 3 65 000
20 371	12 802	6 013	212	1 755	1 385	14 3 74
1 333	999	504	37	136	129	14 3 74 020
4 383	3 482	1 655	67	510	365	14 3 74 060
850	391	186	4	49	46	14 3 74 080
2 511	2 181	1 018	37	305	203	14 3 74 090
640	218	102	.	29	21	14 3 74 140
393	198	107	.	17	25	14 3 74 170
757	325	160	.	45	38	14 3 74 190
332	271	136	.	45	26	14 3 74 200
385	225	114	.	33	26	14 3 74 220
436	302	142	.	33	34	14 3 74 250
928	614	285	12	85	59	14 3 74 290
3 243	1 502	642	18	214	174	14 3 74 315
455	296	147	.	39	39	14 3 74 325
2 536	1 118	491	26	118	142	14 3 74 345
397	227	107	.	40	17	14 3 74 360
569	342	167	.	43	27	14 3 74 390
223	111	51	-	15	14	14 3 74 410
11 015	7 570	3 603	96	1 313	894	14 3 75
390	258	129	.	46	28	14 3 75 020
3 270	2 371	1 118	37	427	274	14 3 75 030
219	108	53	.	18	12	14 3 75 040
552	264	126	.	45	31	14 3 75 060
1 289	866	411	10	141	108	14 3 75 070
1 026	704	327	8	125	84	14 3 75 090
434	260	122	.	43	32	14 3 75 110
226	111	53	.	17	13	14 3 75 120
682	458	213	4	80	52	14 3 75 140
1 043	868	426	12	148	107	14 3 75 160
1 221	961	466	13	168	111	14 3 75 180
385	215	98	.	34	26	14 3 75 190
278	126	59	.	21	14	14 3 75 200
23 607	15 813	7 428	213	1 882	1 920	14 3 79
1 113	880	418	11	131	76	14 3 79 080
3 265	3 108	1 447	73	383	352	14 3 79 100
286	289	116	.	35	20	14 3 79 120
245	178	95	3	29	23	14 3 79 150
434	307	140	.	37	37	14 3 79 180
577	391	189	.	38	47	14 3 79 190
1 264	866	404	8	83	106	14 3 79 220
954	744	357	6	84	88	14 3 79 230
1 263	954	461	6	95	126	14 3 79 260
1 044	309	149	.	47	39	14 3 79 290

Regierungsbezirk Leipzig

Schlüssel- nummer	Kreisfreie Stadt Landkreis Gemeinde	Bodenfläche am 31.12.2005 nach Art der tatsächlichen Nutzung in ha		
		insgesamt	Siedlungs- und Verkehrsfläche	
			zusammen	Gebäude- und Freifläche
		69	70	71
Kreisfreie Stadt				
14 3 65 000	Leipzig, Stadt	29 760	13 790	8 272
14 3 74	Landkreis Delitzsch	85 193	10 073	5 247
14 3 74 020	Bad Düben, Stadt	4 546	557	341
14 3 74 060	Delitzsch, Stadt	8 356	1 350	792
14 3 74 080	Doberschütz	7 982	608	267
14 3 74 090	Eilenburg, Stadt	4 683	986	622
14 3 74 140	Jesewitz	5 227	347	169
14 3 74 170	Kossa	7 329	363	147
14 3 74 190	Krostitz	4 383	403	246
14 3 74 200	Laußig	2 654	212	125
14 3 74 220	Löbnitz	3 722	330	143
14 3 74 250	Neukyhna	4 027	400	221
14 3 74 290	Rackwitz	3 993	533	302
14 3 74 315	Schkeuditz, Stadt	7 939	1 849	866
14 3 74 325	Schönwölkau	4 915	322	171
14 3 74 345	Taucha, Stadt	3 313	691	430
14 3 74 360	Wiedemar	3 440	365	175
14 3 74 390	Zschepplin	6 798	389	153
14 3 74 410	Zwochau	1 884	368	76
14 3 75	Landkreis Döbeln	42 434	4 459	2 477
14 3 75 020	Bockelwitz	4 762	325	149
14 3 75 030	Döbeln, Stadt	3 267	795	516
14 3 75 040	Ebersbach	675	73	47
14 3 75 060	Großweitzschen	4 441	435	232
14 3 75 070	Hartha, Stadt	5 429	496	278
14 3 75 090	Leisnig, Stadt	3 039	373	197
14 3 75 110	Mochau	3 882	288	156
14 3 75 120	Niederstriegis	1 473	131	57
14 3 75 140	Ostrau	5 259	428	228
14 3 75 160	Roßwein, Stadt	2 914	392	220
14 3 75 180	Waldheim, Stadt	2 381	379	223
14 3 75 190	Ziegra-Knobelsdorf	3 089	225	116
14 3 75 200	Zschaitz-Ottewig	1 822	119	58
14 3 79	Landkreis Leipziger Land	75 220	9 409	5 574
14 3 79 080	Böhlen, Stadt	2 455	534	225
14 3 79 100	Borna, Stadt	6 235	1 098	720
14 3 79 120	Deutzen	662	124	71
14 3 79 150	Elstertrebnitz	1 166	86	48
14 3 79 180	Espenhain	2 815	487	345
14 3 79 190	Eulatal	4 731	329	175
14 3 79 220	Frohburg, Stadt	6 074	481	264
14 3 79 230	Geithain, Stadt	3 018	300	169
14 3 79 260	Groitzsch, Stadt	7 007	525	284
14 3 79 290	Großpösna	4 141	330	216

Regierungsbezirk Leipzig

Bodenfläche am 31.12.2005 nach Art der tatsächlichen Nutzung in ha					Schlüsselnummer
Siedlungs- und Verkehrsfläche					
Betriebsfläche (ohne Abbauland)	Erholungsfläche	Friedhofsfläche	Verkehrsfläche	darunter Straße, Weg, Platz	
72	73	74	75	76	
131	1 709	199	3 479	2 667	14 3 65 000
485	600	51	3 690	2 793	14 3 74
4	44	3	165	160	14 3 74 020
75	91	14	378	312	14 3 74 060
3	112	2	223	193	14 3 74 080
9	51	7	297	227	14 3 74 090
7	7	2	162	141	14 3 74 140
1	11	1	202	196	14 3 74 170
7	6	2	141	132	14 3 74 190
-	5	1	81	67	14 3 74 200
2	18	0	166	83	14 3 74 220
27	9	1	141	123	14 3 74 250
76	8	2	146	123	14 3 74 290
17	78	7	881	381	14 3 74 315
0	12	2	138	125	14 3 74 325
4	88	3	166	144	14 3 74 345
0	5	0	184	175	14 3 74 360
2	55	2	177	170	14 3 74 390
251	1	0	40	40	14 3 74 410
38	158	33	1 754	1 466	14 3 75
3	4	2	167	151	14 3 75 020
2	33	10	234	179	14 3 75 030
0	3	-	23	23	14 3 75 040
2	8	2	191	174	14 3 75 060
6	16	4	193	161	14 3 75 070
5	27	3	140	116	14 3 75 090
-	9	1	122	114	14 3 75 110
16	2	0	56	39	14 3 75 120
1	15	3	181	147	14 3 75 140
1	15	3	154	127	14 3 75 160
1	16	4	135	95	14 3 75 180
-	7	0	102	89	14 3 75 190
0	3	1	57	49	14 3 75 200
286	746	59	2 745	2 246	14 3 79
118	29	3	159	87	14 3 79 080
3	68	7	301	243	14 3 79 100
0	25	3	26	20	14 3 79 120
-	2	1	35	27	14 3 79 150
51	13	1	78	72	14 3 79 180
17	9	2	126	103	14 3 79 190
0	20	3	193	163	14 3 79 220
0	16	3	112	79	14 3 79 230
18	15	4	203	172	14 3 79 260
3	8	2	102	96	14 3 79 290

Regierungsbezirk Leipzig

Schlüssel- nummer	Kreisfreie Stadt Landkreis Gemeinde	Verarbeitendes Gewerbe sowie Bergbau und Gewinnung			
		Betriebe	tätige Personen	darunter Arbeiter	geleistete Arbeitsstunden
					1 000 h
		77	78	79	80
Kreisfreie Stadt					
14 3 65 000	Leipzig, Stadt	169	15 625	9 338	25 419
14 3 74	Landkreis Delitzsch	86	5 813	3 842	9 613
14 3 74 020	Bad Düben, Stadt	7	466	315	814
14 3 74 060	Delitzsch, Stadt	12	1 281	936	1 982
14 3 74 080	Doberschütz	1	.	.	.
14 3 74 090	Eilenburg, Stadt	13	863	525	1 394
14 3 74 140	Jesewitz	4	347	276	552
14 3 74 170	Kossa	-	-	-	-
14 3 74 190	Krostitz	6	253	160	450
14 3 74 200	Laußig	4	234	147	400
14 3 74 220	Löbnitz	4	166	129	272
14 3 74 250	Neukyhna	2	.	.	.
14 3 74 290	Rackwitz	6	371	277	597
14 3 74 315	Schkeuditz, Stadt	17	1 157	794	1 976
14 3 74 325	Schönwölkau	-	-	-	-
14 3 74 345	Taucha, Stadt	5	141	17	249
14 3 74 360	Wiedemar	4	470	223	809
14 3 74 390	Zschepplin	1	.	.	.
14 3 74 410	Zwochau	1	.	.	.
14 3 75	Landkreis Döbeln	79	5 512	4 136	9 707
14 3 75 020	Bockelwitz	4	107	67	174
14 3 75 030	Döbeln, Stadt	29	2 417	1 961	4 202
14 3 75 040	Ebersbach	1	.	.	.
14 3 75 060	Großweitzschen	3	141	105	268
14 3 75 070	Hartha, Stadt	13	882	699	1 594
14 3 75 090	Leisnig, Stadt	7	466	338	829
14 3 75 110	Mochau	3	340	254	618
14 3 75 120	Niederstriegis	-	-	-	-
14 3 75 140	Ostrau	7	318	215	549
14 3 75 160	Roßwein, Stadt	4	202	94	355
14 3 75 180	Waldheim, Stadt	7	572	368	992
14 3 75 190	Ziegra-Knobelsdorf	1	.	.	.
14 3 75 200	Zschaitz-Ottewig	-	-	-	-
14 3 79	Landkreis Leipziger Land	81	4 956	3 276	8 355
14 3 79 080	Böhlen, Stadt	5	765	399	1 310
14 3 79 100	Borna, Stadt	5	307	241	471
14 3 79 120	Deutzen	-	-	-	-
14 3 79 150	Elstertrebnitz	-	-	-	-
14 3 79 180	Espenhain	4	214	164	384
14 3 79 190	Eulatal	-	-	-	-
14 3 79 220	Frohburg, Stadt	2	.	.	.
14 3 79 230	Geithain, Stadt	2	.	.	.
14 3 79 260	Groitzsch, Stadt	6	237	100	391
14 3 79 290	Großpösna	2	.	.	.

Regierungsbezirk Leipzig

von Steinen und Erden 2005				Investitionen im Verarbeitenden Gewerbe 2004			Schlüsselnummer
Bruttolohnsumme	Bruttogehaltsumme	Gesamtumsatz	darunter Auslandsumsatz	Betriebe mit Investitionen	Bruttoanlageinvestitionen		
					insgesamt	je Beschäftigten	
1 000 €	1 000 €	1 000 €			1 000 €	€	
81	82	83	84	85	86	87	
246 169	268 968	3 282 816	1 108 765	126	459 626	30 562	14 3 65 000
87 533	72 099	1 090 641	180 687	64	38 500	6 569	14 3 74
6 313	4 636	40 368	7 993	5	2 216	5 106	14 3 74 020
20 878	13 814	155 869	12 175	10	8 398	6 416	14 3 74 060
.	.	.	.	-	-	-	14 3 74 080
12 277	13 441	271 593	82 997	10	14 214	16 025	14 3 74 090
3 760	1 950	17 040	746	3	661	2 015	14 3 74 140
-	-	-	-	-	-	-	14 3 74 170
3 925	3 197	73 304	6 595	5	477	1 814	14 3 74 190
3 332	4 012	58 292	280	4	1 801	6 822	14 3 74 200
2 405	1 003	28 233	356	2	.	.	14 3 74 220
.	.	.	.	1	.	.	14 3 74 250
7 552	3 608	145 320	12 596	4	3 241	8 002	14 3 74 290
21 288	14 666	209 616	46 250	11	4 676	3 966	14 3 74 315
-	-	-	-	-	-	-	14 3 74 325
378	2 215	16 700	136	3	114	809	14 3 74 345
4 562	8 682	65 205	10 336	4	1 930	4 196	14 3 74 360
.	.	.	.	1	.	.	14 3 74 390
.	.	.	.	1	.	.	14 3 74 410
82 998	47 075	1 093 892	243 897	66	40 540	7 430	14 3 75
1 221	1 131	20 086	804	3	543	5 324	14 3 75 020
36 586	13 636	440 341	117 217	24	16 342	6 665	14 3 75 030
.	.	.	.	-	-	-	14 3 75 040
2 034	1 211	65 321	-	2	.	.	14 3 75 060
16 535	7 657	158 484	27 243	10	9 875	11 469	14 3 75 070
7 049	3 905	51 746	6 954	6	2 145	5 389	14 3 75 090
4 712	3 190	119 690	23 963	4	1 582	4 299	14 3 75 110
-	-	-	-	-	-	-	14 3 75 120
4 483	3 760	84 715	21 873	6	1 928	5 687	14 3 75 140
2 163	3 921	40 149	8 471	3	1 364	9 606	14 3 75 160
7 646	7 857	106 863	37 012	7	5 990	10 490	14 3 75 180
.	.	.	.	1	.	.	14 3 75 190
-	-	-	-	-	-	-	14 3 75 200
76 754	59 092	1 067 155	421 458	59	44 399	8 709	14 3 79
15 133	19 857	354 523	330 306	3	13 005	16 759	14 3 79 080
4 408	1 603	19 851	1 293	4	460	1 484	14 3 79 100
-	-	-	-	-	-	-	14 3 79 120
-	-	-	-	-	-	-	14 3 79 150
4 005	2 177	53 418	21 397	2	.	.	14 3 79 180
-	-	-	-	-	-	-	14 3 79 190
.	.	.	.	1	.	.	14 3 79 220
.	.	.	.	3	1 695	5 521	14 3 79 230
1 536	1 979	13 634	277	2	.	.	14 3 79 260
.	.	.	.	1	.	.	14 3 79 290

Regierungsbezirk Leipzig

Schlüssel- nummer	Kreisfreie Stadt Landkreis Gemeinde	Bauhauptgewerbe		
		Juni 2005 (Totalerhebung)		
		Betriebe	tätige Personen	Gesamtumsatz 2004 in 1 000 €
		88	89	90
Kreisfreie Stadt				
14 3 65 000	Leipzig, Stadt	447	5 009	788 801
14 3 74	Landkreis Delitzsch	196	1 869	197 971
14 3 74 020	Bad Düben, Stadt	5	335	32 484
14 3 74 060	Delitzsch, Stadt	38	263	32 661
14 3 74 080	Doberschütz	8	53	5 575
14 3 74 090	Eilenburg, Stadt	17	147	13 064
14 3 74 140	Jesewitz	9	37	3 746
14 3 74 170	Kossa	6	37	1 671
14 3 74 190	Krostitz	11	89	5 743
14 3 74 200	Laußig	3	.	.
14 3 74 220	Löbnitz	4	52	3 741
14 3 74 250	Neukyhna	1	.	.
14 3 74 290	Rackwitz	11	31	2 358
14 3 74 315	Schkeuditz, Stadt	31	326	36 211
14 3 74 325	Schönwölkau	5	13	770
14 3 74 345	Taucha, Stadt	33	262	36 513
14 3 74 360	Wiedemar	6	132	17 977
14 3 74 390	Zschepplin	5	26	1 710
14 3 74 410	Zwochau	3	16	1 087
14 3 75	Landkreis Döbeln	117	1 038	106 645
14 3 75 020	Bockelwitz	-	-	-
14 3 75 030	Döbeln, Stadt	27	190	29 453
14 3 75 040	Ebersbach	-	-	-
14 3 75 060	Großweitzschen	12	80	4 565
14 3 75 070	Hartha, Stadt	18	99	8 439
14 3 75 090	Leisnig, Stadt	10	115	11 528
14 3 75 110	Mochau	2	.	.
14 3 75 120	Niederstriegis	-	-	-
14 3 75 140	Ostrau	15	215	16 627
14 3 75 160	Roßwein, Stadt	15	190	24 897
14 3 75 180	Waldheim, Stadt	12	104	6 894
14 3 75 190	Ziegra-Knobelsdorf	2	.	.
14 3 75 200	Zschaitz-Ottewig	4	26	1 449
14 3 79	Landkreis Leipziger Land	261	2 986	330 021
14 3 79 080	Böhlen, Stadt	13	202	21 090
14 3 79 100	Borna, Stadt	25	196	19 046
14 3 79 120	Deutzen	1	.	.
14 3 79 150	Elstertrebnitz	1	.	.
14 3 79 180	Espenhain	6	79	6 571
14 3 79 190	Eulatal	9	329	45 026
14 3 79 220	Frohburg, Stadt	26	161	10 400
14 3 79 230	Geithain, Stadt	7	47	2 333
14 3 79 260	Groitzsch, Stadt	10	51	6 147
14 3 79 290	Großpösna	9	59	11 461

Regierungsbezirk Leipzig

Ausbaugewerbe			Baugenehmigungen 2005				Schlüsselnummer
Juni 2005 (Jährliche Erhebung)			Errichtung neuer Gebäude				
Betriebe	tätige Personen	Gesamtumsatz 2004 in 1 000 €	Wohn- gebäude	darunter mit		Nichtwohn- gebäude	
				1 Wohnung	2 Wohnungen		
91	92	93	94	95	96	97	
128	2 926	267 978	489	461	21	54	14 3 65 000
36	678	57 689	166	143	17	97	14 3 74
1	.	.	16	14	2	3	14 3 74 020
9	197	17 530	32	25	4	15	14 3 74 060
3	105	8 952	1	1	-	1	14 3 74 080
3	44	5 164	10	6	2	6	14 3 74 090
1	.	.	7	7	-	3	14 3 74 140
-	-	-	1	1	-	-	14 3 74 170
4	56	3 756	7	6	1	-	14 3 74 190
1	.	.	2	2	-	3	14 3 74 200
1	.	.	2	2	-	4	14 3 74 220
-	-	-	4	3	1	3	14 3 74 250
-	-	-	2	2	-	3	14 3 74 290
9	160	14 678	28	27	1	47	14 3 74 315
-	-	-	4	4	-	5	14 3 74 325
2	.	.	36	31	4	2	14 3 74 345
2	.	.	6	6	-	1	14 3 74 360
-	-	-	4	4	-	1	14 3 74 390
-	-	-	4	2	2	-	14 3 74 410
29	609	40 354	76	65	4	32	14 3 75
1	.	.	1	1	-	3	14 3 75 020
9	241	17 320	34	27	2	12	14 3 75 030
1	.	.	1	-	1	1	14 3 75 040
-	-	-	-	-	-	4	14 3 75 060
3	59	4 130	6	6	-	-	14 3 75 070
2	.	.	5	5	-	2	14 3 75 090
-	-	-	1	1	-	-	14 3 75 110
-	-	-	2	2	-	1	14 3 75 120
1	.	.	3	3	-	2	14 3 75 140
3	87	4 827	4	2	1	1	14 3 75 160
6	95	6 021	13	12	-	5	14 3 75 180
1	.	.	6	6	-	1	14 3 75 190
2	.	.	-	-	-	-	14 3 75 200
33	852	71 046	283	263	16	44	14 3 79
1	.	.	7	6	1	-	14 3 79 080
8	305	24 297	31	29	1	2	14 3 79 100
-	-	-	-	-	-	-	14 3 79 120
-	-	-	-	-	-	-	14 3 79 150
-	-	-	2	2	-	2	14 3 79 180
-	-	-	5	5	-	1	14 3 79 190
1	.	.	13	13	-	2	14 3 79 220
2	.	.	5	5	-	1	14 3 79 230
-	-	-	12	12	-	2	14 3 79 260
3	55	2 956	12	12	-	5	14 3 79 290

Regierungsbezirk Leipzig

Schlüsselnummer	Kreisfreie Stadt Landkreis Gemeinde	Baugenehmigungen 2005					Wohnfläche in m ²
		Wohnungen in Wohn- und Nichtwohnggeb.	davon mit ... Räumen				
			1 und 2	3	4	5 und mehr	
		98	99	100	101	102	103
Kreisfreie Stadt							
14 3 65 000	Leipzig, Stadt	749	79	126	156	388	100 698
14 3 74	Landkreis Delitzsch	285	20	18	87	160	32 267
14 3 74 020	Bad Düben, Stadt	18	-1	1	5	13	2 466
14 3 74 060	Delitzsch, Stadt	71	9	7	26	29	6 650
14 3 74 080	Doberschütz	8	-	-	3	5	979
14 3 74 090	Eilenburg, Stadt	23	1	3	13	6	2 409
14 3 74 140	Jesewitz	7	-	-1	1	7	691
14 3 74 170	Kossa	1	-	-	1	-	180
14 3 74 190	Krostitz	8	-	1	1	6	950
14 3 74 200	Laußig	3	-	-	-	3	435
14 3 74 220	Löbnitz	5	2	2	-	1	501
14 3 74 250	Neukyhna	6	-	-	1	5	827
14 3 74 290	Rackwitz	2	-	-	-	2	228
14 3 74 315	Schkeuditz, Stadt	64	11	21	8	24	6 499
14 3 74 325	Schönwölkau	4	-	-	1	3	433
14 3 74 345	Taucha, Stadt	43	-2	-20	24	41	6 228
14 3 74 360	Wiedemar	12	-	2	3	7	1 337
14 3 74 390	Zschepplin	4	-	-	-	4	498
14 3 74 410	Zwochau	6	-	2	-	4	956
14 3 75	Landkreis Döbeln	117	16	-1	40	62	12 916
14 3 75 020	Bockelwitz	1	-	-	-	1	130
14 3 75 030	Döbeln, Stadt	61	11	2	19	29	5 816
14 3 75 040	Ebersbach	2	-	1	-	1	129
14 3 75 060	Großweitzschen	3	2	-	1	-	294
14 3 75 070	Hartha, Stadt	7	-	-4	4	7	1 336
14 3 75 090	Leisnig, Stadt	6	-	-1	2	5	718
14 3 75 110	Mochau	2	-	-	1	1	272
14 3 75 120	Niederstriegis	3	1	-	1	1	281
14 3 75 140	Ostrau	4	-	-	2	2	569
14 3 75 160	Roßwein, Stadt	8	1	1	4	2	712
14 3 75 180	Waldheim, Stadt	13	1	-	6	6	1 557
14 3 75 190	Ziegra-Knobelsdorf	7	-	-	-	7	1 102
14 3 75 200	Zschaitz-Ottewig	-	-	-	-	-	-
14 3 79	Landkreis Leipziger Land	356	14	15	61	266	43 589
14 3 79 080	Böhlen, Stadt	7	-1	2	-1	7	1 080
14 3 79 100	Borna, Stadt	32	-	-	5	27	3 954
14 3 79 120	Deutzen	1	-	-	-	1	165
14 3 79 150	Elstertrebnitz	-	-	-	-	-	56
14 3 79 180	Espenhain	3	-	1	-1	3	482
14 3 79 190	Eulatal	6	-	-	-	6	786
14 3 79 220	Frohburg, Stadt	13	-	-1	1	13	1 610
14 3 79 230	Geithain, Stadt	5	-	-1	1	5	726
14 3 79 260	Groitzsch, Stadt	16	1	1	3	11	1 976
14 3 79 290	Großpösna	12	-	-3	2	13	1 848

Regierungsbezirk Leipzig

Baufertigstellungen 2005									Schlüsselnummer
Errichtung neuer Gebäude			Wohnungen in Wohn- und Nichtwohngeb.	davon mit ... Räumen				Wohnfläche in m ²	
Wohngebäude	dar. mit 1 und 2 Wohnungen	Nichtwohngebäude		1 und 2	3	4	5 und mehr		
104	105	106	107	108	109	110	111	112	
455	450	45	881	87	149	175	470	104 981	14 3 65 000
263	254	49	411	18	10	112	271	45 845	14 3 74
22	22	3	29	-	2	5	22	3 519	14 3 74 020
38	35	10	75	7	5	23	40	6 888	14 3 74 060
11	11	1	17	-	-	5	12	2 153	14 3 74 080
17	17	5	30	-	1	2	27	3 347	14 3 74 090
17	17	1	21	-1	2	3	17	2 447	14 3 74 140
3	3	-	6	-	-	2	4	842	14 3 74 170
13	13	3	23	3	3	8	9	2 303	14 3 74 190
1	1	-	4	-	1	2	1	343	14 3 74 200
6	6	2	11	2	4	-	5	1 139	14 3 74 220
4	3	1	10	1	1	2	6	1 140	14 3 74 250
13	13	3	19	-	4	2	13	2 255	14 3 74 290
45	42	13	74	5	9	8	52	7 818	14 3 74 315
8	8	4	11	-	-	1	10	1 251	14 3 74 325
40	40	2	36	-3	-35	38	36	5 980	14 3 74 345
9	9	-	15	-	3	4	8	1 708	14 3 74 360
13	13	1	17	-	4	5	8	1 836	14 3 74 390
3	1	-	13	4	6	2	1	876	14 3 74 410
93	90	49	143	10	1	36	96	16 775	14 3 75
4	4	4	5	-	-	-	5	702	14 3 75 020
26	26	16	38	-2	4	17	19	4 421	14 3 75 030
1	1	2	2	-	-	-	2	210	14 3 75 040
2	2	6	6	3	-	-1	4	571	14 3 75 060
12	12	3	19	-	-5	3	21	2 839	14 3 75 070
13	11	2	24	6	1	5	12	2 290	14 3 75 090
1	1	1	3	-	-1	2	2	426	14 3 75 110
4	4	-	5	1	-1	1	4	598	14 3 75 120
5	5	2	6	-	1	-	5	713	14 3 75 140
12	11	5	21	2	3	6	10	1 890	14 3 75 160
9	9	6	9	-	-	2	7	1 336	14 3 75 180
3	3	1	4	-	-1	1	4	674	14 3 75 190
1	1	1	1	-	-	-	1	105	14 3 75 200
284	281	52	342	22	-13	56	277	43 694	14 3 79
8	8	1	11	2	-	3	6	1 188	14 3 79 080
61	60	11	72	-	3	10	59	8 573	14 3 79 100
3	3	-	4	-	1	-	3	550	14 3 79 120
4	4	-	6	-	1	-	5	578	14 3 79 150
6	5	4	10	-	1	-	9	1 115	14 3 79 180
6	6	1	7	-	1	-	6	945	14 3 79 190
15	15	1	18	-	1	1	16	2 307	14 3 79 220
2	2	3	2	-	-	-	2	489	14 3 79 230
20	20	-	21	-	-	3	18	2 521	14 3 79 260
9	9	4	9	-	-	1	8	1 209	14 3 79 290

Regierungsbezirk Leipzig

Schlüsselnummer	Kreisfreie Stadt Landkreis Gemeinde	Fortschreibung des Gebäude- und Wohnungsbestandes				
		Bestand an Wohnge- bäuden	darunter mit 1 oder 2 Wohnungen	Bestand an Wohnungen in		
				insge- samt	davon mit ... Räumen	
					1	2
113	114	115	116	117		
Kreisfreie Stadt						
14 3 65 000	Leipzig, Stadt	54 350	26 684	316 027	7 210	27 062
14 3 74	Landkreis Delitzsch	25 889	20 794	60 702	317	2 889
14 3 74 020	Bad Dübener, Stadt	1 752	1 439	4 063	28	175
14 3 74 060	Delitzsch, Stadt	4 801	3 369	14 464	109	754
14 3 74 080	Doberschütz	1 235	1 195	1 685	2	30
14 3 74 090	Eilenburg, Stadt	2 835	1 836	9 257	58	551
14 3 74 140	Jesewitz	835	788	1 154	3	28
14 3 74 170	Kossa	754	729	992	6	31
14 3 74 190	Krostitz	1 084	992	1 738	5	70
14 3 74 200	Laußig	434	356	1 004	4	37
14 3 74 220	Löbnitz	660	621	979	-	35
14 3 74 250	Neukyhna	743	697	1 084	1	41
14 3 74 290	Rackwitz	1 143	939	2 874	17	153
14 3 74 315	Schkeuditz, Stadt	3 942	3 111	9 770	37	323
14 3 74 325	Schönwölkau	795	734	1 218	2	27
14 3 74 345	Taucha, Stadt	3 138	2 407	7 515	29	521
14 3 74 360	Wiedemar	594	537	1 023	14	48
14 3 74 390	Zschepplin	876	814	1 339	1	43
14 3 74 410	Zwochau	268	230	543	1	22
14 3 75	Landkreis Döbeln	15 456	11 553	38 933	254	2 358
14 3 75 020	Bockelwitz	840	778	1 261	5	21
14 3 75 030	Döbeln, Stadt	3 194	1 837	12 539	23	1 344
14 3 75 040	Ebersbach	355	321	537	4	17
14 3 75 060	Großweitzschen	827	700	1 542	6	43
14 3 75 070	Hartha, Stadt	1 891	1 393	4 765	116	143
14 3 75 090	Leisnig, Stadt	1 642	1 207	3 857	14	164
14 3 75 110	Mochau	766	706	1 139	1	21
14 3 75 120	Niederstriegis	367	330	594	2	9
14 3 75 140	Ostrau	1 158	1 011	1 983	5	58
14 3 75 160	Roßwein, Stadt	1 672	1 189	4 143	36	202
14 3 75 180	Waldheim, Stadt	1 669	1 097	4 869	38	285
14 3 75 190	Ziegra-Knobelsdorf	654	588	1 059	2	36
14 3 75 200	Zschaitz-Ottewig	421	396	645	2	15
14 3 79	Landkreis Leipziger Land	32 051	25 258	75 606	676	3 464
14 3 79 080	Böhlen, Stadt	1 235	760	3 611	107	141
14 3 79 100	Borna, Stadt	3 566	2 246	12 538	121	919
14 3 79 120	Deutzen	399	234	1 165	-	7
14 3 79 150	Elstertrebnitz	469	445	642	-	9
14 3 79 180	Espenhain	676	583	1 422	2	102
14 3 79 190	Eulatal	1 024	959	1 484	2	26
14 3 79 220	Frohburg, Stadt	2 131	1 913	3 597	29	108
14 3 79 230	Geithain, Stadt	1 301	1 009	3 434	20	150
14 3 79 260	Groitzsch, Stadt	2 037	1 637	4 252	21	129
14 3 79 290	Großpösna	1 717	1 678	2 154	20	55

Regierungsbezirk Leipzig

am 31. Dezember 2005								Schlüssel- nummer
Wohn- und Nichtwohngebäuden							Wohnungen je 1 000 Einwohner	
davon mit ... Räumen					Wohnfläche in 1 000 m ²			
3	4	5	6	7 und mehr		darin Räume	124	
118	119	120	121	122	123	124	125	
93 065	127 147	44 069	12 013	5 461	41 795	208 839	629	14 3 65 000
14 898	22 025	12 086	5 329	3 158	24 072	44 307	493	14 3 74
897	1 566	878	315	204	1 538	3 007	458	14 3 74 020
4 121	5 658	2 410	909	503	3 797	9 935	521	14 3 74 060
245	455	461	279	213	1 638	1 538	375	14 3 74 080
2 879	3 743	1 377	443	206	1 541	6 100	527	14 3 74 090
144	337	295	200	147	1 137	1 050	366	14 3 74 140
146	285	238	169	117	906	889	402	14 3 74 170
316	537	434	228	148	1 107	1 449	430	14 3 74 190
195	428	205	81	54	411	722	487	14 3 74 200
146	325	216	152	105	812	865	436	14 3 74 220
159	302	314	167	100	772	960	421	14 3 74 250
687	1 141	549	217	110	833	2 031	534	14 3 74 290
1 948	3 413	2 452	1 027	570	4 352	6 981	525	14 3 74 315
228	441	287	154	79	610	1 011	447	14 3 74 325
2 263	2 470	1 286	624	322	2 474	5 361	516	14 3 74 345
173	322	230	116	120	933	836	455	14 3 74 360
223	428	331	194	119	902	1 140	406	14 3 74 390
128	174	123	54	41	309	433	486	14 3 74 410
10 347	13 915	6 764	3 078	2 217	17 064	27 242	537	14 3 75
195	358	303	204	175	1 331	1 051	447	14 3 75 020
3 945	4 649	1 689	539	350	2 725	7 958	590	14 3 75 030
94	136	138	83	65	508	442	470	14 3 75 040
247	559	361	166	160	1 195	1 210	462	14 3 75 060
1 232	1 782	843	359	290	2 237	3 309	569	14 3 75 070
991	1 381	720	340	247	1 901	2 798	554	14 3 75 090
158	349	299	196	115	936	960	415	14 3 75 110
94	187	158	90	54	401	489	444	14 3 75 120
313	650	507	267	183	1 423	1 589	455	14 3 75 140
1 202	1 604	604	305	190	1 456	2 769	557	14 3 75 160
1 568	1 763	732	275	208	1 589	3 269	542	14 3 75 180
212	286	249	155	119	912	869	455	14 3 75 190
96	211	161	99	61	450	530	436	14 3 75 200
18 339	26 415	15 625	6 742	4 345	33 451	55 206	511	14 3 79
956	1 389	721	191	106	791	2 466	517	14 3 79 080
3 621	4 971	1 946	657	303	2 338	8 107	559	14 3 79 100
282	629	184	40	23	181	740	565	14 3 79 120
107	171	200	93	62	491	561	422	14 3 79 150
352	503	220	137	106	800	1 071	530	14 3 79 180
207	398	426	240	185	1 444	1 299	413	14 3 79 190
785	1 098	810	442	325	2 478	2 888	456	14 3 79 220
869	1 325	610	280	180	1 359	2 405	541	14 3 79 230
900	1 698	894	342	268	2 026	3 149	499	14 3 79 260
249	553	598	388	291	2 309	2 079	383	14 3 79 290

Regierungsbezirk Leipzig

Schlüsselnummer	Kreisfreie Stadt Landkreis Gemeinde	Tourismus 2005				Straßenverkehrsunfälle insgesamt (ohne sonst.)
		geöffnete Beherbergungsstätten	angebotene Gästebetten	Ankünfte	Übernachtungen	
		126	127	128	129	
Kreisfreie Stadt						
14 3 65 000	Leipzig, Stadt	91	11 123	926 180	1 731 109	2 694
14 3 74	Landkreis Delitzsch	52	2 883	130 289	360 318	823
14 3 74 020	Bad Düben, Stadt	6	471	9 944	101 868	39
14 3 74 060	Delitzsch, Stadt	6	276	12 163	25 948	197
14 3 74 080	Doberschütz	2	.	.	.	26
14 3 74 090	Eilenburg, Stadt	3	80	2 271	3 815	98
14 3 74 140	Jesewitz	1	.	.	.	15
14 3 74 170	Kossa	2	.	.	.	15
14 3 74 190	Krostitz	1	.	.	.	41
14 3 74 200	Laußig	-	-	-	-	12
14 3 74 220	Löbnitz	4	124	6 090	14 027	11
14 3 74 250	Neukyhna	1	.	.	.	7
14 3 74 290	Rackwitz	6	333	8 311	41 620	35
14 3 74 315	Schkeuditz, Stadt	10	868	48 037	100 610	190
14 3 74 325	Schönwölkau	2	.	.	.	25
14 3 74 345	Taucha, Stadt	4	175	9 344	18 731	59
14 3 74 360	Wiedemar	3	353	29 477	44 648	28
14 3 74 390	Zschepplin	-	-	.	.	14
14 3 74 410	Zwochau	1	.	.	.	8
14 3 75	Landkreis Döbeln	27	1 110	35 700	70 085	372
14 3 75 020	Bockelwitz	1	.	.	.	28
14 3 75 030	Döbeln, Stadt	6	168	7 742	12 935	107
14 3 75 040	Ebersbach	-	-	-	-	2
14 3 75 060	Großweitzschen	1	.	.	.	42
14 3 75 070	Hartha, Stadt	1	.	.	.	36
14 3 75 090	Leisnig, Stadt	8	310	7 386	14 052	28
14 3 75 110	Mochau	2	.	.	.	15
14 3 75 120	Niederstriegis	-	-	-	-	7
14 3 75 140	Ostrau	-	-	.	.	24
14 3 75 160	Roßwein, Stadt	2	.	.	.	24
14 3 75 180	Waldheim, Stadt	4	330	10 436	24 344	37
14 3 75 190	Ziegra-Knobelsdorf	1	.	.	.	14
14 3 75 200	Zschaitz-Ottewig	1	.	.	.	8
14 3 79	Landkreis Leipziger Land	37	1 388	64 577	144 052	805
14 3 79 080	Böhlen, Stadt	-	-	-	-	37
14 3 79 100	Borna, Stadt	4	88	3 732	6 121	163
14 3 79 120	Deutzen	1	.	.	.	13
14 3 79 150	Elstertrebnitz	-	-	-	-	2
14 3 79 180	Espenhain	1	.	.	.	18
14 3 79 190	Eulatal	1	.	.	.	36
14 3 79 220	Frohburg, Stadt	6	147	2 610	5 186	51
14 3 79 230	Geithain, Stadt	-	-	-	-	32
14 3 79 260	Groitzsch, Stadt	3	45	2 601	5 307	33
14 3 79 290	Großpösna	1	.	.	.	27

Regierungsbezirk Leipzig

Schwerwiegende Unfälle mit Sachschaden 2005		Straßenverkehrsunfälle mit Personenschaden 2005				Kraftfahrzeugbestand am 1. Januar 2006			Schlüsselnummer
im engeren Sinne	unter Alkoholeinwirkung	insgesamt	verunglückte Personen			insgesamt	darunter		
			Getötete	Schwerverletzte	Leichtverletzte		Pkw	Krafträder	
131	132	133	134	135	136	137	138	139	
645	180	1 869	18	296	1 946	227 531	201 261	8 705	14 3 65 000
263	44	516	7	212	471	81 809	68 988	3 981	14 3 74
11	3	25	-	8	24	5 658	4 916	213	14 3 74 020
63	14	120	1	47	114	15 925	13 968	714	14 3 74 060
8	2	16	1	8	13	3 561	2 882	206	14 3 74 080
24	8	66	-	22	64	10 107	8 721	467	14 3 74 090
4	-	11	-	3	10	2 633	2 106	131	14 3 74 140
5	1	9	-	5	5	1 940	1 543	134	14 3 74 170
17	3	21	-	10	18	3 288	2 616	188	14 3 74 190
3	-	9	-	6	4	1 522	1 283	90	14 3 74 200
3	-	8	-	9	1	1 680	1 379	83	14 3 74 220
1	-	6	-	8	7	1 922	1 596	123	14 3 74 250
11	1	23	2	5	25	3 493	3 006	178	14 3 74 290
59	5	126	3	51	122	12 015	10 222	576	14 3 74 315
9	4	12	-	5	10	2 095	1 739	130	14 3 74 325
19	1	39	-	11	36	9 170	7 940	450	14 3 74 345
13	1	14	-	9	10	2 253	1 594	111	14 3 74 360
6	1	7	-	4	5	2 558	2 117	127	14 3 74 390
6	-	2	-	-	2	988	702	43	14 3 74 410
126	15	231	9	68	209	50 095	42 442	2 615	14 3 75
13	3	12	-	2	10	2 214	1 766	126	14 3 75 020
33	5	69	2	17	66	13 579	11 738	549	14 3 75 030
1	-	1	-	1	-	991	806	58	14 3 75 040
17	1	24	3	9	26	2 617	2 159	178	14 3 75 060
4	1	31	1	11	25	5 828	5 003	316	14 3 75 070
11	2	15	1	3	14	4 571	3 941	274	14 3 75 090
2	-	13	1	4	14	2 201	1 806	121	14 3 75 110
5	-	2	-	1	3	1 027	874	69	14 3 75 120
9	-	15	-	9	9	3 505	2 802	185	14 3 75 140
12	-	12	-	5	7	4 887	4 218	231	14 3 75 160
11	3	23	1	5	21	5 556	4 782	302	14 3 75 180
4	-	10	-	1	10	1 826	1 471	116	14 3 75 190
4	-	4	-	-	4	1 162	958	88	14 3 75 200
237	37	531	17	149	504	98 261	84 041	4 516	14 3 79
12	2	23	-	6	25	4 074	3 591	181	14 3 79 080
26	9	128	4	23	125	13 781	12 063	559	14 3 79 100
3	-	10	-	1	13	1 093	990	51	14 3 79 120
1	-	1	-	-	1	961	860	54	14 3 79 150
4	2	12	-	6	12	2 044	1 660	78	14 3 79 180
18	-	18	3	10	19	2 880	2 324	140	14 3 79 190
21	2	28	1	13	24	5 432	4 485	317	14 3 79 220
16	1	15	-	6	18	3 900	3 340	166	14 3 79 230
8	1	24	1	12	19	5 370	4 618	254	14 3 79 260
11	-	16	1	2	14	4 213	3 489	225	14 3 79 290

Regierungsbezirk Leipzig

Schlüsselnummer	Kreisfreie Stadt Landkreis Gemeinde	Ist-Aufkommen an Gemeindesteuern 2005 in 1 000 €				
		Grundsteuer A	Grundsteuer B	Gewerbesteuer	Gemeindeanteil an der Einkommensteuer	Gemeindeanteil an der Umsatzsteuer
		140	141	142	143	144
Kreisfreie Stadt						
14 3 65 000	Leipzig, Stadt	228	64 494	145 079	46 905	25 454
14 3 74	Landkreis Delitzsch	786	11 735	26 314	10 520	4 224
14 3 74 020	Bad Düben, Stadt	26	763	1 368	801	196
14 3 74 060	Delitzsch, Stadt	64	2 599	2 064	2 442	743
14 3 74 080	Doberschütz	42	326	311	299	61
14 3 74 090	Eilenburg, Stadt	43	1 605	5 814	1 384	552
14 3 74 140	Jesewitz	53	216	786	258	44
14 3 74 170	Kossa	30	168	224	151	16
14 3 74 190	Krostitz	65	394	1 010	353	206
14 3 74 200	Laußig	14	206	857	135	66
14 3 74 220	Löbnitz	32	152	465	145	43
14 3 74 250	Neukyhna	70	182	350	155	22
14 3 74 290	Rackwitz	64	494	1 154	434	316
14 3 74 315	Schkeuditz, Stadt	70	2 462	7 725	1 696	1 208
14 3 74 325	Schönwölkau	47	169	103	179	19
14 3 74 345	Taucha, Stadt	37	1 341	2 841	1 620	567
14 3 74 360	Wiedemar	61	369	1 020	163	108
14 3 74 390	Zschepplin	48	193	63	224	30
14 3 74 410	Zwochau	22	94	159	81	28
14 3 75	Landkreis Döbeln	655	6 094	15 804	4 926	1 923
14 3 75 020	Bockelwitz	82	192	150	144	29
14 3 75 030	Döbeln, Stadt	35	1 918	6 065	1 708	824
14 3 75 040	Ebersbach	9	82	92	68	8
14 3 75 060	Großweitzschen	68	305	391	255	36
14 3 75 070	Hartha, Stadt	86	772	1 170	548	141
14 3 75 090	Leisnig, Stadt	40	709	837	518	134
14 3 75 110	Mochau	83	221	161	150	27
14 3 75 120	Niederstriegis	16	76	28	65	10
14 3 75 140	Ostrau	102	373	774	277	216
14 3 75 160	Roßwein, Stadt	36	532	649	407	181
14 3 75 180	Waldheim, Stadt	22	675	5 260	562	259
14 3 75 190	Ziegra-Knobelsdorf	42	147	182	126	11
14 3 75 200	Zschaitz-Ottewig	33	92	45	96	47
14 3 79	Landkreis Leipziger Land	808	12 277	23 484	12 415	4 604
14 3 79 080	Böhlen, Stadt	18	481	703	573	325
14 3 79 100	Borna, Stadt	44	1 783	2 874	1 864	763
14 3 79 120	Deutzen	2	317	42	121	12
14 3 79 150	Elstertrebnitz	12	79	244	96	7
14 3 79 180	Espenhain	34	336	722	197	266
14 3 79 190	Eulatal	55	240	179	217	51
14 3 79 220	Frohburg, Stadt	75	563	863	498	135
14 3 79 230	Geithain, Stadt	59	498	720	479	198
14 3 79 260	Groitzsch, Stadt	69	622	538	522	115
14 3 79 290	Großpösna	25	558	1 086	561	194

Regierungsbezirk Leipzig

Hebesätze in %			Realsteuer- aufbringungs- kraft 2005	Steuereinnahmekraft 2005		Schuldenstand am 31.12.2005		Personal- stand am 30. Juni 2005	Schlüssel- nummer
Grund- steuer A	Grund- steuer B	Gewerbe- steuer		insgesamt	je Einwohner	insgesamt	je Einwohner		
				1 000 €	€	1 000 €	€		
145	146	147	148	149	150	151	152	153	
323	486	454	191 070	249 354	500	900 248	1 803	11 733	14 3 65 000
285	392	383	42 415	54 140	437	173 520	1 401	1 573	14 3 74
290	375	380	2 416	3 254	367	11 974	1 349	68	14 3 74 020
300	450	380	4 861	7 807	279	18 266	653	253	14 3 74 060
275	360	370	792	1 115	247	2 818	625	46	14 3 74 080
350	400	410	7 674	8 986	509	18 106	1 026	154	14 3 74 090
260	350	365	1 223	1 430	454	2 103	668	28	14 3 74 140
250	365	360	497	637	257	1 440	580	20	14 3 74 170
310	375	375	1 639	2 079	515	2 731	676	63	14 3 74 190
275	360	370	1 225	1 324	633	1 304	623	21	14 3 74 200
280	365	375	731	865	381	2 892	1 275	13	14 3 74 220
300	370	380	667	803	314	1 413	553	18	14 3 74 250
320	370	375	1 922	2 537	462	20 839	3 796	72	14 3 74 290
300	390	380	11 265	13 275	708	12 490	666	155	14 3 74 315
250	360	330	393	577	211	1 910	698	28	14 3 74 325
300	370	370	4 813	6 662	456	10 907	747	69	14 3 74 345
280	365	385	1 607	1 762	777	7 498	3 307	13	14 3 74 360
220	330	330	402	647	195	873	263	33	14 3 74 390
300	400	400	289	380	335	3 761	3 317	11	14 3 74 410
295	389	381	24 742	29 764	407	53 358	730	1 364	14 3 75
285	375	375	477	632	224	2 634	934	85	14 3 75 020
270	390	380	8 812	10 642	498	19 584	916	384	14 3 75 030
285	370	380	207	272	237	458	398	10	14 3 75 040
270	370	390	854	1 101	326	217	64	33	14 3 75 060
300	430	390	2 118	2 675	316	8 371	988	73	14 3 75 070
300	450	380	1 646	2 201	312	4 840	687	131	14 3 75 090
350	420	420	460	621	226	182	66	27	14 3 75 110
280	370	375	139	211	156	363	268	15	14 3 75 120
320	370	380	1 382	1 785	407	1 971	449	57	14 3 75 140
275	360	370	1 418	1 930	259	6 183	828	89	14 3 75 160
250	350	380	6 603	6 815	754	3 183	352	82	14 3 75 180
270	350	370	435	551	233	-	-	18	14 3 75 190
300	375	375	191	328	218	59	39	15	14 3 75 200
297	379	384	40 381	54 711	369	146 858	990	1 770	14 3 79
320	380	380	1 341	2 158	306	3 198	454	73	14 3 79 080
300	387	400	5 051	7 362	325	11 467	506	204	14 3 79 100
300	540	400	305	433	209	5 526	2 667	5	14 3 79 120
250	350	360	394	467	307	950	623	11	14 3 79 150
350	380	400	1 165	1 549	569	2 900	1 066	22	14 3 79 180
340	430	400	479	728	202	3 071	853	37	14 3 79 190
300	380	380	1 668	2 201	278	5 195	656	97	14 3 79 220
350	380	390	1 392	1 988	310	9 668	1 507	52	14 3 79 230
270	360	350	1 476	2 045	238	3 082	359	96	14 3 79 260
275	360	350	1 996	2 614	467	2 470	441	45	14 3 79 290

Regierungsbezirk Leipzig

Schlüsselnummer	Kreisfreie Stadt Landkreis Gemeinde	Berein. Einnahmen der öffentlichen Kommunalhaushalte 2005 in 1 000 €				
		insgesamt	Einnahmen der laufenden Rechnung	darunter		Einnahmen der Kapital- rechnung
				Schlüsselzu- weis. v. Land	Gebühren, zweckg. Abg.	
		154	155	156	157	158
Kreisfreie Stadt						
14 3 65 000	Leipzig, Stadt	1 052 340	948 861	338 262	50 244	103 479
14 3 74	Landkreis Delitzsch	239 330	188 345	55 524	17 129	50 985
14 3 74 020	Bad Düben, Stadt	9 625	7 328	2 409	201	2 297
14 3 74 060	Delitzsch, Stadt	26 443	24 946	10 033	1 588	1 497
14 3 74 080	Doberschütz	4 668	3 374	1 223	227	1 294
14 3 74 090	Eilenburg, Stadt	39 271	18 040	2 558	2 151	21 231
14 3 74 140	Jesewitz	2 928	2 708	551	141	221
14 3 74 170	Kossa	2 927	1 885	533	183	1 042
14 3 74 190	Krostitz	5 429	4 191	521	365	1 238
14 3 74 200	Laußig	2 318	1 770	0	131	548
14 3 74 220	Löbnitz	2 923	2 098	503	58	825
14 3 74 250	Neukyhna	2 204	1 993	519	94	212
14 3 74 290	Rackwitz	16 825	6 300	1 084	308	10 524
14 3 74 315	Schkeuditz, Stadt	23 594	21 091	3 059	787	2 503
14 3 74 325	Schönwölkau	2 869	2 281	778	89	588
14 3 74 345	Taucha, Stadt	14 079	13 192	3 795	242	887
14 3 74 360	Wiedemar	3 115	2 654	0	355	460
14 3 74 390	Zschepplin	3 275	2 317	898	138	958
14 3 74 410	Zwochau	982	917	178	59	65
14 3 75	Landkreis Döbeln	194 984	162 941	33 525	9 789	32 043
14 3 75 020	Bockelwitz	4 883	3 380	748	531	1 502
14 3 75 030	Döbeln, Stadt	29 723	22 063	5 373	1 541	7 660
14 3 75 040	Ebersbach	890	746	244	47	144
14 3 75 060	Großweitzschen	3 573	2 936	744	108	637
14 3 75 070	Hartha, Stadt	8 055	6 414	2 486	195	1 641
14 3 75 090	Leisnig, Stadt	8 792	5 459	1 090	420	3 333
14 3 75 110	Mochau	2 594	1 901	691	54	693
14 3 75 120	Niederstriegis	1 130	1 006	343	42	124
14 3 75 140	Ostrau	4 524	4 039	925	196	485
14 3 75 160	Roßwein, Stadt	8 556	6 518	2 591	346	2 037
14 3 75 180	Waldheim, Stadt	13 297	10 900	2 558	236	2 397
14 3 75 190	Ziegra-Knobelsdorf	3 065	1 716	613	102	1 349
14 3 75 200	Zschaitz-Ottewig	1 213	1 160	378	55	53
14 3 79	Landkreis Leipziger Land	253 891	217 172	70 798	17 449	36 719
14 3 79 080	Böhlen, Stadt	7 069	6 279	1 889	331	790
14 3 79 100	Borna, Stadt	23 803	22 130	8 834	1 099	1 673
14 3 79 120	Deutzen	1 877	1 846	693	27	31
14 3 79 150	Elstertrebnitz	1 590	1 331	396	140	259
14 3 79 180	Espenhain	5 176	2 285	78	133	2 891
14 3 79 190	Eulatal	2 923	2 716	1 019	230	207
14 3 79 220	Frohburg, Stadt	8 326	7 229	2 723	448	1 097
14 3 79 230	Geithain, Stadt	7 208	6 890	2 329	130	318
14 3 79 260	Groitzsch, Stadt	9 316	7 920	3 271	922	1 397
14 3 79 290	Großpösna	5 673	4 763	876	70	911

Regierungsbezirk Leipzig

Bereinigte Ausgaben der öffentlichen Kommunalhaushalte 2005 in 1 000 €							Finanzierungs- saldo 2005 in 1 000 €	Schlüssel- nummer
insgesamt	Ausgaben der laufenden Rechnung	darunter		Ausgaben der Kapital- rechnung	darunter			
		Personal- ausgaben	laufender Sachaufwand		Sach- investitionen	darunter Bau- maßnahmen		
159	160	161	162	163	164	165	166	
1 049 010	910 198	241 433	155 031	138 812	118 222	98 836	3 330	14 3 65 000
224 145	171 545	49 091	38 396	52 600	47 951	43 862	15 185	14 3 74
9 367	6 552	1 932	1 449	2 815	2 269	2 144	258	14 3 74 020
25 772	22 780	8 290	6 565	2 991	2 172	1 672	671	14 3 74 060
4 949	3 079	1 446	745	1 870	1 727	1 425	-281	14 3 74 080
32 141	14 463	5 220	4 490	17 677	17 370	16 965	7 130	14 3 74 090
2 555	2 081	773	505	474	474	394	374	14 3 74 140
2 541	1 705	538	433	836	836	718	386	14 3 74 170
5 247	3 443	1 709	966	1 804	1 803	1 193	182	14 3 74 190
2 192	1 725	627	352	467	458	441	126	14 3 74 200
2 670	1 764	472	607	906	910	909	253	14 3 74 220
2 169	1 857	573	356	312	306	262	35	14 3 74 250
12 887	5 345	2 145	1 497	7 542	7 542	7 456	3 938	14 3 74 290
20 765	16 847	4 620	4 662	3 918	2 522	2 119	2 829	14 3 74 315
2 916	2 118	697	495	798	791	748	-47	14 3 74 325
12 241	9 834	2 476	1 584	2 407	2 365	1 573	1 839	14 3 74 345
2 960	2 362	498	819	598	561	559	155	14 3 74 360
2 800	2 025	771	419	775	775	752	475	14 3 74 390
900	863	362	124	38	34	34	82	14 3 74 410
192 053	153 079	38 887	24 901	38 974	37 822	33 789	2 931	14 3 75
5 111	3 271	1 920	791	1 840	1 840	1 739	-228	14 3 75 020
28 979	20 259	8 919	4 936	8 720	8 294	7 821	744	14 3 75 030
905	706	336	112	199	199	198	-15	14 3 75 040
3 258	2 397	1 060	643	860	731	710	315	14 3 75 060
8 352	5 827	2 495	1 236	2 524	2 513	1 958	-297	14 3 75 070
9 145	6 074	3 259	1 396	3 071	3 071	2 588	-353	14 3 75 090
2 007	1 806	732	451	201	104	95	586	14 3 75 110
901	890	345	283	11	11	11	229	14 3 75 120
4 140	3 279	1 464	928	861	928	858	385	14 3 75 140
7 975	5 848	2 526	1 335	2 127	1 850	1 766	581	14 3 75 160
9 814	6 478	2 680	1 286	3 336	3 304	2 712	3 483	14 3 75 180
3 624	1 338	478	309	2 286	2 284	2 242	-559	14 3 75 190
1 158	1 007	426	270	151	151	99	55	14 3 75 200
245 329	194 543	60 871	44 556	50 785	44 865	41 031	8 562	14 3 79
6 269	5 394	2 255	1 421	876	759	702	800	14 3 79 080
20 287	17 629	6 918	4 281	2 658	1 675	1 324	3 516	14 3 79 100
1 601	1 590	160	237	11	11	10	276	14 3 79 120
1 189	1 011	337	212	178	157	155	401	14 3 79 150
5 251	2 181	700	433	3 070	3 014	2 801	-75	14 3 79 180
2 666	2 244	1 077	539	422	344	319	257	14 3 79 190
7 491	5 865	2 643	1 542	1 625	1 609	1 451	835	14 3 79 220
6 774	5 819	1 954	1 560	955	917	854	434	14 3 79 230
9 315	7 450	3 068	1 896	1 865	1 768	1 605	1	14 3 79 260
5 196	4 254	1 312	922	943	636	484	477	14 3 79 290

Regierungsbezirk Leipzig

Schlüsselnummer	Kreisfreie Stadt Landkreis Gemeinde	Fläche 31.12.2005 km²	Bevölkerung am			Einwohner je km² 2005	
			3.10.1990	31. Dezember 2005			
			insgesamt	männlich	weiblich		
1	2	3	4	5	6		
Noch: Landkreis Leipziger Land							
14 3 79 350	Kitzen	26,94	1 903	2 014	1 060	954	75
14 3 79 360	Kitzscher, Stadt	28,99	8 553	6 053	2 950	3 103	209
14 3 79 370	Kohren-Sahlis, Stadt	36,72	3 410	3 083	1 544	1 539	84
14 3 79 430	Lobstädt	24,27	2 951	2 652	1 320	1 332	109
14 3 79 450	Markkleeberg, Stadt	31,36	19 624	23 806	11 446	12 360	759
14 3 79 460	Markranstädt, Stadt	58,27	12 305	15 301	7 450	7 851	263
14 3 79 500	Narsdorf	24,49	2 010	1 874	937	937	77
14 3 79 530	Neukieritzsch	26,07	5 041	3 348	1 622	1 726	128
14 3 79 580	Pegau, Stadt	21,61	5 691	4 768	2 326	2 442	221
14 3 79 640	Regis-Breitingen, Stadt	26,35	5 297	4 299	2 112	2 187	163
14 3 79 660	Rötha, Stadt	17,87	4 852	4 057	2 080	1 977	227
14 3 79 750	Zwenkau, Stadt	46,21	8 921	8 985	4 361	4 624	194
14 3 83	Muldentalkreis	894,02	126 979	131 564	64 663	66 901	147
14 3 83 020	Bad Lausick, Stadt	69,79	9 040	8 901	4 295	4 606	128
14 3 83 030	Belgershain	22,77	1 859	3 538	1 774	1 764	155
14 3 83 040	Bennewitz	46,42	4 422	5 282	2 625	2 657	114
14 3 83 055	Borsdorf	15,56	4 774	8 372	4 078	4 294	538
14 3 83 060	Brandis, Stadt	34,81	7 422	9 761	4 828	4 933	280
14 3 83 070	Colditz, Stadt	33,50	6 635	5 188	2 478	2 710	155
14 3 83 100	Falkenhain	73,25	4 110	3 937	1 957	1 980	54
14 3 83 120	Grimma, Stadt	76,15	21 731	19 766	9 561	10 205	260
14 3 83 140	Großbothen	33,91	3 942	3 573	1 782	1 791	105
14 3 83 160	Hohburg	37,56	3 116	3 028	1 523	1 505	81
14 3 83 180	Kühren-Burkartshain	44,82	2 859	2 872	1 442	1 430	64
14 3 83 190	Machern	38,87	3 996	6 795	3 330	3 465	175
14 3 83 210	Mutzschen, Stadt	29,38	2 212	2 319	1 158	1 161	79
14 3 83 220	Naunhof, Stadt	39,49	6 677	8 718	4 273	4 445	221
14 3 83 230	Nerchau, Stadt	39,94	4 686	4 123	2 123	2 000	103
14 3 83 240	Otterwisch	22,74	1 377	1 543	767	776	68
14 3 83 250	Parthenstein	34,96	3 041	3 786	1 928	1 858	108
14 3 83 290	Thallwitz	53,00	4 118	3 889	1 984	1 905	73
14 3 83 320	Thümmlitzwalde	55,88	3 781	3 478	1 774	1 704	62
14 3 83 330	Trebsen/Mulde, Stadt	35,03	4 633	4 284	2 096	2 188	122
14 3 83 340	Wurzen, Stadt	23,72	18 825	14 960	7 136	7 824	631
14 3 83 350	Zschadraß	32,47	3 723	3 451	1 751	1 700	106
14 3 89	Landkreis Torgau-Oschatz	1 167,53	109 417	96 223	47 475	48 748	82
14 3 89 010	Arzberg	58,23	2 596	2 265	1 097	1 168	39
14 3 89 030	Beilrode	36,18	2 797	2 658	1 323	1 335	73
14 3 89 040	Belgern, Stadt	83,70	5 856	5 160	2 537	2 623	62
14 3 89 060	Cavertitz	68,91	2 851	2 571	1 284	1 287	37
14 3 89 080	Dahlen, Stadt	71,68	5 605	5 083	2 459	2 624	71
14 3 89 100	Dommitzsch, Stadt	30,19	3 515	3 042	1 493	1 549	101
14 3 89 110	Dreiheide	33,52	1 854	2 465	1 228	1 237	74
14 3 89 120	Elsnig	36,76	1 850	1 676	864	812	46
14 3 89 130	Großtreben-Zwethau	56,49	2 337	2 082	1 036	1 046	37
14 3 89 170	Liebschützberg	68,42	4 067	3 522	1 787	1 735	51

Regierungsbezirk Leipzig

Bevölkerung im Alter von ... bis unter ... Jahren am 31. Dezember 2005									Schlüssel- nummer
unter 6	6 bis unter 15	15 bis unter 18	18 bis unter 25	25 bis unter 30	30 bis unter 40	40 bis unter 50	50 bis unter 65	65 und mehr	
7	8	9	10	11	12	13	14	15	
69	111	104	181	85	253	476	395	340	14 3 79 350
236	337	257	519	316	786	1 030	1 430	1 142	14 3 79 360
127	167	115	295	165	385	534	654	641	14 3 79 370
115	163	103	254	151	373	467	549	477	14 3 79 430
1 128	1 556	837	1 769	1 165	3 267	3 940	4 804	5 340	14 3 79 450
667	873	568	1 270	731	1 905	2 823	3 391	3 073	14 3 79 460
87	111	93	199	97	216	373	321	377	14 3 79 500
120	156	102	261	170	361	523	851	804	14 3 79 530
198	259	152	337	194	594	717	1 046	1 271	14 3 79 580
168	224	134	327	164	449	727	936	1 170	14 3 79 640
187	206	151	327	216	516	730	891	833	14 3 79 660
451	592	318	672	388	1 243	1 465	1 872	1 984	14 3 79 750
5 996	8 188	5 600	11 733	7 243	16 909	23 019	26 182	26 694	14 3 83
366	521	415	831	482	1 101	1 470	1 751	1 964	14 3 83 020
187	270	163	365	202	486	725	668	472	14 3 83 030
240	306	250	486	253	668	1 016	1 111	952	14 3 83 040
430	613	307	654	494	1 260	1 538	1 676	1 400	14 3 83 055
460	687	422	760	450	1 340	1 897	1 880	1 865	14 3 83 060
236	278	195	456	264	592	761	1 166	1 240	14 3 83 070
156	258	188	326	213	523	755	713	805	14 3 83 100
908	1 083	794	1 920	1 195	2 285	3 258	4 059	4 264	14 3 83 120
143	211	124	284	169	435	615	802	790	14 3 83 140
117	185	163	296	144	350	536	604	633	14 3 83 160
127	188	122	267	169	413	514	521	551	14 3 83 180
336	502	314	599	350	952	1 297	1 354	1 091	14 3 83 190
122	176	112	215	107	297	448	430	412	14 3 83 210
419	579	395	706	456	1 270	1 530	1 602	1 761	14 3 83 220
159	244	183	352	261	505	698	795	926	14 3 83 230
71	113	63	156	85	244	264	285	262	14 3 83 240
168	229	178	318	193	545	732	800	623	14 3 83 250
197	245	154	364	209	548	710	789	673	14 3 83 290
161	233	163	362	220	436	618	647	638	14 3 83 320
202	253	177	331	229	550	738	818	986	14 3 83 330
619	825	574	1 393	880	1 624	2 251	3 048	3 746	14 3 83 340
172	189	144	292	218	485	648	663	640	14 3 83 350
4 396	5 814	3 956	9 199	5 497	11 751	16 687	18 666	20 257	14 3 89
88	164	99	222	109	274	451	377	481	14 3 89 010
130	142	115	259	145	276	543	535	513	14 3 89 030
246	304	193	472	286	648	869	971	1 171	14 3 89 040
114	147	102	249	151	344	447	491	526	14 3 89 060
223	310	220	446	277	636	852	955	1 164	14 3 89 080
116	172	133	272	168	345	532	575	729	14 3 89 100
103	166	125	265	135	310	503	467	391	14 3 89 110
71	107	82	157	114	194	338	313	300	14 3 89 120
88	142	96	199	125	260	372	396	404	14 3 89 130
156	228	137	343	216	457	666	625	694	14 3 89 170

Regierungsbezirk Leipzig

Schlüssel- nummer	Kreisfreie Stadt Landkreis Gemeinde	Lebendgeborene 2005		Gestorbene 2005		Überschuss bzw. Gestor-
		insgesamt	je 1 000 Einwohner	insgesamt	je 1 000 Einwohner	insgesamt
		16	17	18	19	20
Noch: Landkreis Leipziger Land						
14 3 79 350	Kitzen	7	3,4	23	11,3	-16
14 3 79 360	Kitzscher, Stadt	39	6,4	92	15,0	-53
14 3 79 370	Kohren-Sahlis, Stadt	23	7,4	31	10,0	-8
14 3 79 430	Lobstädt	16	6,0	29	10,9	-13
14 3 79 450	Markkleeberg, Stadt	190	8,0	230	9,7	-40
14 3 79 460	Markranstädt, Stadt	112	7,3	174	11,3	-62
14 3 79 500	Narsdorf	13	6,9	14	7,4	-1
14 3 79 530	Neukieritzsch	18	5,3	46	13,7	-28
14 3 79 580	Pegau, Stadt	35	7,4	64	13,5	-29
14 3 79 640	Regis-Breitingen, Stadt	26	6,0	53	12,3	-27
14 3 79 660	Rötha, Stadt	33	8,2	34	8,4	-1
14 3 79 750	Zwenkau, Stadt	90	10,0	112	12,5	-22
14 3 83	Muldentalkreis	1 001	7,6	1 345	10,2	-344
14 3 83 020	Bad Lausick, Stadt	68	7,6	77	8,6	-9
14 3 83 030	Belgershain	37	10,5	20	5,7	17
14 3 83 040	Bennewitz	40	7,6	50	9,5	-10
14 3 83 055	Borsdorf	71	8,5	48	5,7	23
14 3 83 060	Brandis, Stadt	71	7,3	126	12,9	-55
14 3 83 070	Colditz, Stadt	51	9,7	80	15,3	-29
14 3 83 100	Falkenhain	25	6,3	45	11,4	-20
14 3 83 120	Grimma, Stadt	148	7,5	244	12,3	-96
14 3 83 140	Großbothen	19	5,3	34	9,4	-15
14 3 83 160	Hohburg	17	5,6	23	7,5	-6
14 3 83 180	Kühren-Burkartshain	21	7,2	18	6,2	3
14 3 83 190	Machern	54	8,0	53	7,8	1
14 3 83 210	Mutzschen, Stadt	22	9,4	25	10,7	-3
14 3 83 220	Naunhof, Stadt	63	7,2	112	12,8	-49
14 3 83 230	Nerchau, Stadt	35	8,5	42	10,2	-7
14 3 83 240	Otterwisch	11	7,1	13	8,4	-2
14 3 83 250	Parthenstein	21	5,6	32	8,5	-11
14 3 83 290	Thallwitz	32	8,2	35	8,9	-3
14 3 83 320	Thümmlitzwalde	24	6,8	24	6,8	-
14 3 83 330	Trebsen/Mulde, Stadt	26	6,0	32	7,4	-6
14 3 83 340	Wurzen, Stadt	118	7,8	180	12,0	-62
14 3 83 350	Zschadraß	27	7,7	32	9,1	-5
14 3 89	Landkreis Torgau-Oschatz	703	7,3	1 004	10,4	-301
14 3 89 010	Arzberg	13	5,7	23	10,1	-10
14 3 89 030	Beilrode	28	10,5	17	6,4	11
14 3 89 040	Belgern, Stadt	35	6,8	66	12,8	-31
14 3 89 060	Cavertitz	17	6,5	15	5,8	2
14 3 89 080	Dahlen, Stadt	28	5,5	62	12,1	-34
14 3 89 100	Dommitzsch, Stadt	11	3,6	43	13,9	-32
14 3 89 110	Dreiheide	10	4,0	22	8,8	-12
14 3 89 120	Elsnig	15	8,8	9	5,3	6
14 3 89 130	Großtreben-Zwethau	11	5,3	21	10,1	-10
14 3 89 170	Liebschützberg	20	5,6	30	8,4	-10

Regierungsbezirk Leipzig

der Geborenen benen (-) je 1 000 Einwohner	Zuzüge 2005		Fortzüge 2005		Überschuss der Zu- bzw. Fortzüge (-)		Gesamtveränderung 2005		Schlüssel- nummer
	insgesamt	je 1 000 Einwohner	insgesamt	je 1 000 Einwohner	insgesamt	je 1 000 Einwohner	insgesamt	je 1 000 Einwohner	
-7,9	61	29,9	95	46,6	-34	-16,7	-50	-24,5	14 3 79 350
-8,7	170	27,8	221	36,1	-51	-8,3	-104	-17,0	14 3 79 360
-2,6	92	29,7	110	35,5	-18	-5,8	-26	-8,4	14 3 79 370
-4,9	113	42,6	104	39,2	9	3,4	-4	-1,5	14 3 79 430
-1,7	1 444	60,9	1 238	52,2	206	8,7	167	7,0	14 3 79 450
-4,0	676	44,1	732	47,7	-56	-3,6	-124	-8,1	14 3 79 460
-0,5	47	24,9	91	48,1	-44	-23,3	-45	-23,8	14 3 79 500
-8,3	108	32,1	116	34,5	-8	-2,4	-36	-10,7	14 3 79 530
-6,1	206	43,3	175	36,8	31	6,5	2	0,4	14 3 79 580
-6,3	123	28,5	129	29,9	-6	-1,4	-33	-7,6	14 3 79 640
-0,2	196	48,7	161	40,0	35	8,7	34	8,4	14 3 79 660
-2,5	318	35,5	285	31,8	33	3,7	9	1,0	14 3 79 750
-2,6	3 272	24,8	3 954	29,9	-682	-5,2	-1 026	-7,8	14 3 83
-1,0	272	30,4	333	37,2	-61	-6,8	-70	-7,8	14 3 83 020
4,8	238	67,4	256	72,5	-18	-5,1	-2	-0,6	14 3 83 030
-1,9	250	47,3	256	48,5	-6	-1,1	-15	-2,8	14 3 83 040
2,7	471	56,1	511	60,9	-40	-4,8	-17	-2,0	14 3 83 055
-5,6	505	51,7	448	45,9	57	5,8	2	0,2	14 3 83 060
-5,5	193	36,8	262	50,0	-69	-13,2	-98	-18,7	14 3 83 070
-5,0	169	42,7	193	48,7	-24	-6,1	-44	-11,1	14 3 83 100
-4,9	894	45,2	848	42,9	46	2,3	-50	-2,5	14 3 83 120
-4,2	118	32,8	155	43,0	-37	-10,3	-52	-14,4	14 3 83 140
-2,0	78	25,6	110	36,0	-32	-10,5	-38	-12,5	14 3 83 160
1,0	85	29,2	134	46,1	-49	-16,9	-46	-15,8	14 3 83 180
0,1	332	48,9	332	48,9	-	-	1	0,1	14 3 83 190
-1,3	146	62,3	205	87,4	-59	-25,2	-62	-26,4	14 3 83 210
-5,6	440	50,4	403	46,2	37	4,2	-12	-1,4	14 3 83 220
-1,7	212	51,4	234	56,7	-22	-5,3	-29	-7,0	14 3 83 230
-1,3	47	30,2	61	39,3	-14	-9,0	-16	-10,3	14 3 83 240
-2,9	164	43,4	174	46,1	-10	-2,6	-21	-5,6	14 3 83 250
-0,8	121	30,8	188	47,9	-67	-17,1	-70	-17,8	14 3 83 290
-	130	37,1	199	56,8	-69	-19,7	-69	-19,7	14 3 83 320
-1,4	174	40,4	209	48,5	-35	-8,1	-41	-9,5	14 3 83 330
-4,1	604	40,1	725	48,1	-121	-8,0	-183	-12,2	14 3 83 340
-1,4	109	31,0	198	56,3	-89	-25,3	-94	-26,7	14 3 83 350
-3,1	2 055	21,2	2 955	30,5	-900	-9,3	-1 199	-12,4	14 3 89
-4,4	79	34,6	116	50,8	-37	-16,2	-47	-20,6	14 3 89 010
4,1	99	37,1	132	49,4	-33	-12,4	-22	-8,2	14 3 89 030
-6,0	148	28,6	149	28,8	-1	-0,2	-32	-6,2	14 3 89 040
0,8	59	22,7	110	42,3	-51	-19,6	-49	-18,9	14 3 89 060
-6,6	196	38,3	231	45,1	-35	-6,8	-69	-13,5	14 3 89 080
-10,4	109	35,3	158	51,2	-49	-15,9	-81	-26,3	14 3 89 100
-4,8	100	39,9	160	63,9	-60	-24,0	-66	-26,3	14 3 89 110
3,5	55	32,4	89	52,4	-34	-20,0	-28	-16,5	14 3 89 120
-4,8	85	40,7	75	35,9	10	4,8	-	-	14 3 89 130
-2,8	106	29,7	174	48,8	-68	-19,1	-78	-21,9	14 3 89 170

Regierungsbezirk Leipzig

Schlüssel- nummer	Kreisfreie Stadt Landkreis Gemeinde	Allgemein bildende Schulen am 8. September 2005					
		Grundschulen				Mittelschulen	
		Schulen	Klassen	Schüler	Lehrer	Schulen	Klassen
		30	31	32	33	34	35
Noch: Landkreis Leipziger Land							
14 3 79 350	Kitzen	-	-	-	-	-	-
14 3 79 360	Kitzscher, Stadt	1	7	132	13	1	12
14 3 79 370	Kohren-Sahlis, Stadt	1	4	84	7	-	-
14 3 79 430	Lobstädt	1	4	69	7	-	-
14 3 79 450	Markkleeberg, Stadt	4	36	762	61	2	18
14 3 79 460	Markranstädt, Stadt	3	19	362	31	1	15
14 3 79 500	Narsdorf	1	4	65	5	-	-
14 3 79 530	Neukieritzsch	1	4	77	7	-	-
14 3 79 580	Pegau, Stadt	1	9	197	16	1	8
14 3 79 640	Regis-Breitingen, Stadt	1	4	68	7	1	11
14 3 79 660	Rötha, Stadt	1	5	97	9	-	-
14 3 79 750	Zwenkau, Stadt	1	13	283	21	1	6
14 3 83	Muldentalkreis	30	205	3 658	338	15	183
14 3 83 020	Bad Lausick, Stadt	1	11	205	21	1	17
14 3 83 030	Belgershain	1	7	128	11	1	5
14 3 83 040	Bennewitz	1	7	119	10	1	4
14 3 83 055	Borsdorf	2	14	277	21	1	13
14 3 83 060	Brandis, Stadt	2	16	297	25	1	16
14 3 83 070	Colditz, Stadt	1	8	131	12	1	9
14 3 83 100	Falkenhain	-	-	-	-	1	15
14 3 83 120	Grimma, Stadt	5	35	568	59	1	24
14 3 83 140	Großbothen	1	5	93	9	-	-
14 3 83 160	Hohburg	1	10	200	18	-	-
14 3 83 180	Kühren-Burkartshain	1	5	77	7	-	-
14 3 83 190	Machern	2	11	229	16	1	4
14 3 83 210	Mutzschen, Stadt	1	4	64	8	-	-
14 3 83 220	Naunhof, Stadt	1	11	235	20	1	16
14 3 83 230	Nerchau, Stadt	1	4	70	8	1	3
14 3 83 240	Otterwisch	1	4	77	7	-	-
14 3 83 250	Parthenstein	1	5	98	8	-	-
14 3 83 290	Thallwitz	1	7	120	9	-	-
14 3 83 320	Thümmlitzwalde	1	4	93	9	1	13
14 3 83 330	Trebsen/Mulde, Stadt	1	6	100	12	1	15
14 3 83 340	Wurzen, Stadt	3	26	398	41	2	29
14 3 83 350	Zschadraß	1	5	79	7	-	-
14 3 89	Landkreis Torgau-Oschatz	25	146	2 593	261	12	140
14 3 89 010	Arzberg	1	4	67	7	-	-
14 3 89 030	Beilrode	1	4	70	8	1	12
14 3 89 040	Belgern, Stadt	1	8	150	13	1	7
14 3 89 060	Cavertitz	1	3	51	7	-	-
14 3 89 080	Dahlen, Stadt	1	7	137	12	1	11
14 3 89 100	Dommitzsch, Stadt	1	6	113	14	1	10
14 3 89 110	Dreiheide	1	4	64	8	-	-
14 3 89 120	Elsnig	-	-	-	-	-	-
14 3 89 130	Großtreben-Zwethau	1	4	60	7	-	-
14 3 89 170	Liebschützberg	1	4	80	8	-	-

Regierungsbezirk Leipzig

Allgemein bildende Schulen am 8. September 2005										Schlüssel- nummer
Mittelschulen		Gymnasien				allgemein bildende Förderschulen				
Schüler	Lehrer	Schulen	Klassen	Schüler	Lehrer	Schulen	Klassen	Schüler	Lehrer	
36	37	38	39	40	41	42	43	44	45	
-	-	-	-	-	-	-	-	-	-	14 3 79 350
282	25	-	-	-	-	-	-	-	-	14 3 79 360
-	-	-	-	-	-	-	-	-	-	14 3 79 370
-	-	-	-	-	-	-	-	-	-	14 3 79 430
408	48	1	29	974	78	-	-	-	-	14 3 79 450
361	37	-	-	-	-	-	-	-	-	14 3 79 460
-	-	-	-	-	-	-	-	-	-	14 3 79 500
-	-	-	-	-	-	-	-	-	-	14 3 79 530
183	21	-	-	-	-	-	-	-	-	14 3 79 580
221	26	-	-	-	-	-	-	-	-	14 3 79 640
-	-	-	-	-	-	-	-	-	-	14 3 79 660
124	20	-	-	-	-	-	-	-	-	14 3 79 750
4 059	376	6	90	3 116	279	4	48	511	80	14 3 83
387	34	1	6	231	27	-	-	-	-	14 3 83 020
107	13	-	-	-	-	-	-	-	-	14 3 83 030
83	12	-	-	-	-	-	-	-	-	14 3 83 040
297	25	-	-	-	-	-	-	-	-	14 3 83 055
370	31	1	20	641	48	-	-	-	-	14 3 83 060
208	20	1	3	93	18	-	-	-	-	14 3 83 070
320	29	-	-	-	-	-	-	-	-	14 3 83 100
529	51	2	38	1 341	110	2	27	301	45	14 3 83 120
-	-	-	-	-	-	-	-	-	-	14 3 83 140
-	-	-	-	-	-	-	-	-	-	14 3 83 160
-	-	-	-	-	-	1	15	160	23	14 3 83 180
102	12	-	-	-	-	-	-	-	-	14 3 83 190
-	-	-	-	-	-	-	-	-	-	14 3 83 210
396	32	-	-	-	-	-	-	-	-	14 3 83 220
54	12	-	-	-	-	-	-	-	-	14 3 83 230
-	-	-	-	-	-	-	-	-	-	14 3 83 240
-	-	-	-	-	-	-	-	-	-	14 3 83 250
-	-	-	-	-	-	-	-	-	-	14 3 83 290
291	22	-	-	-	-	-	-	-	-	14 3 83 320
307	27	-	-	-	-	-	-	-	-	14 3 83 330
608	56	1	23	810	76	1	6	50	12	14 3 83 340
-	-	-	-	-	-	-	-	-	-	14 3 83 350
2 982	312	3	53	1 785	156	3	48	473	80	14 3 89
-	-	-	-	-	-	-	-	-	-	14 3 89 010
257	32	-	-	-	-	-	-	-	-	14 3 89 030
163	19	-	-	-	-	-	-	-	-	14 3 89 040
-	-	-	-	-	-	-	-	-	-	14 3 89 060
237	28	-	-	-	-	-	-	-	-	14 3 89 080
211	22	-	-	-	-	-	-	-	-	14 3 89 100
-	-	-	-	-	-	-	-	-	-	14 3 89 110
-	-	-	-	-	-	-	-	-	-	14 3 89 120
-	-	-	-	-	-	-	-	-	-	14 3 89 130
-	-	-	-	-	-	-	-	-	-	14 3 89 170

Regierungsbezirk Leipzig

Schlüsselnummer	Kreisfreie Stadt Landkreis Gemeinde	Absolventen/Abgänger am Ende des Schuljahres			
		insgesamt	davon		
			ohne Hauptschulabschluss	mit Hauptschulabschluss	mit Realschulabschluss
		46	47	48	49
Noch: Landkreis Leipziger Land					
14 3 79 350	Kitzen	-	-	-	-
14 3 79 360	Kitzscher, Stadt	84	3	19	62
14 3 79 370	Kohren-Sahlis, Stadt	-	-	-	-
14 3 79 430	Lobstädt	-	-	-	-
14 3 79 450	Markkleeberg, Stadt	232	2	21	108
14 3 79 460	Markranstädt, Stadt	120	5	15	100
14 3 79 500	Narsdorf	-	-	-	-
14 3 79 530	Neukieritzsch	39	-	9	30
14 3 79 580	Pegau, Stadt	80	4	12	64
14 3 79 640	Regis-Breitingen, Stadt	73	2	21	50
14 3 79 660	Rötha, Stadt	64	-	19	45
14 3 79 750	Zwenkau, Stadt	62	5	13	44
14 3 83	Muldentalkreis	1 839	132	259	991
14 3 83 020	Bad Lausick, Stadt	152	-	19	83
14 3 83 030	Belgershain	46	1	9	36
14 3 83 040	Bennewitz	64	-	16	48
14 3 83 055	Borsdorf	98	5	17	76
14 3 83 060	Brandis, Stadt	159	9	22	64
14 3 83 070	Colditz, Stadt	148	4	21	75
14 3 83 100	Falkenhain	62	3	17	42
14 3 83 120	Grimma, Stadt	418	51	55	131
14 3 83 140	Großbothen	-	-	-	-
14 3 83 160	Hohburg	-	-	-	-
14 3 83 180	Kühren-Burkartshain	25	25	-	-
14 3 83 190	Machern	75	1	3	71
14 3 83 210	Mutzschen, Stadt	-	-	-	-
14 3 83 220	Naunhof, Stadt	109	10	15	84
14 3 83 230	Nerchau, Stadt	36	-	8	28
14 3 83 240	Otterwisch	-	-	-	-
14 3 83 250	Parthenstein	-	-	-	-
14 3 83 290	Thallwitz	-	-	-	-
14 3 83 320	Thümmlitzwalde	56	3	14	39
14 3 83 330	Trebsen/Mulde, Stadt	82	6	16	60
14 3 83 340	Wurzen, Stadt	309	14	27	154
14 3 83 350	Zschadraß	-	-	-	-
14 3 89	Landkreis Torgau-Oschatz	1 404	179	188	775
14 3 89 010	Arzberg	-	-	-	-
14 3 89 030	Beilrode	100	7	26	67
14 3 89 040	Belgern, Stadt	56	-	6	50
14 3 89 060	Cavertitz	-	-	-	-
14 3 89 080	Dahlen, Stadt	89	3	15	71
14 3 89 100	Dommitzsch, Stadt	70	6	7	57
14 3 89 110	Dreiheide	-	-	-	-
14 3 89 120	Elsnig	-	-	-	-
14 3 89 130	Großtreben-Zwethau	-	-	-	-
14 3 89 170	Liebschützberg	-	-	-	-

Regierungsbezirk Leipzig

2004/05	Berufsbildende Schulen am 1. November 2005				Gewerbeanzeigen 2005			Schlüssel- nummer
mit allgemeiner Hochschulreife	Schulen	Klassen	Schüler	Lehrer	Anmel- dungen	Ummel- dungen	Abmel- dungen	
50	51	52	53	54	55	56	57	
-	-	-	-	-	21	4	22	14 3 79 350
-	-	-	-	-	33	7	30	14 3 79 360
-	-	-	-	-	33	4	24	14 3 79 370
-	1	4	51	8	-	-	-	14 3 79 430
101	1	52	1 299	60	309	99	251	14 3 79 450
-	-	-	-	-	190	57	143	14 3 79 460
-	-	-	-	-	12	3	8	14 3 79 500
-	-	-	-	-	52	14	37	14 3 79 530
-	-	-	-	-	55	14	42	14 3 79 580
-	-	-	-	-	26	1	32	14 3 79 640
-	-	-	-	-	89	14	61	14 3 79 660
-	-	-	-	-	-	-	2	14 3 79 750
457	3	142	3 144	137	1 471	386	1 054	14 3 83
50	1	11	229	13	78	29	75	14 3 83 020
-	-	-	-	-	3	1	2	14 3 83 030
-	-	-	-	-	51	7	45	14 3 83 040
-	-	-	-	-	134	30	74	14 3 83 055
64	-	-	-	-	143	41	131	14 3 83 060
48	-	-	-	-	51	16	33	14 3 83 070
-	-	-	-	-	49	10	34	14 3 83 100
181	1	58	1 352	69	227	69	160	14 3 83 120
-	-	-	-	-	45	13	24	14 3 83 140
-	-	-	-	-	33	4	18	14 3 83 160
-	-	-	-	-	21	6	14	14 3 83 180
-	-	-	-	-	88	12	67	14 3 83 190
-	-	-	-	-	19	4	24	14 3 83 210
-	-	-	-	-	176	51	124	14 3 83 220
-	-	-	-	-	31	9	22	14 3 83 230
-	-	-	-	-	13	6	10	14 3 83 240
-	-	-	-	-	6	1	3	14 3 83 250
-	-	-	-	-	38	4	13	14 3 83 290
-	-	-	-	-	25	2	18	14 3 83 320
-	-	-	-	-	31	9	19	14 3 83 330
114	1	73	1 563	55	179	55	126	14 3 83 340
-	-	-	-	-	30	7	18	14 3 83 350
262	6	151	3 265	144	1 106	266	837	14 3 89
-	-	-	-	-	21	3	22	14 3 89 010
-	-	-	-	-	45	8	28	14 3 89 030
-	-	-	-	-	77	23	54	14 3 89 040
-	-	-	-	-	43	6	27	14 3 89 060
-	-	-	-	-	50	15	45	14 3 89 080
-	-	-	-	-	42	7	50	14 3 89 100
-	-	-	-	-	36	9	22	14 3 89 110
-	-	-	-	-	21	4	15	14 3 89 120
-	-	-	-	-	25	3	14	14 3 89 130
-	-	-	-	-	42	5	23	14 3 89 170

Regierungsbezirk Leipzig

Schlüssel- nummer	Kreisfreie Stadt Landkreis Gemeinde	Sozialversicherungspflichtig Beschäftigte am 30. Juni 2005				
		am Arbeitsort			am Wohnort	
		insgesamt	männlich	weiblich	insgesamt	männlich
		58	59	60	61	62
Noch: Landkreis Leipziger Land						
14 3 79 350	Kitzen	253	174	79	811	441
14 3 79 360	Kitzscher, Stadt	450	165	285	1 945	1 056
14 3 79 370	Kohren-Sahlis, Stadt	702	426	276	1 061	563
14 3 79 430	Lobstädt	214	126	88	878	454
14 3 79 450	Markkleeberg, Stadt	5 499	2 742	2 757	7 440	3 506
14 3 79 460	Markranstädt, Stadt	5 011	3 503	1 508	5 536	2 711
14 3 79 500	Narsdorf	262	184	78	676	376
14 3 79 530	Neukieritzsch	880	630	250	1 109	583
14 3 79 580	Pegau, Stadt	939	390	549	1 429	736
14 3 79 640	Regis-Breitingen, Stadt	411	186	225	1 311	718
14 3 79 660	Rötha, Stadt	690	355	335	1 247	621
14 3 79 750	Zwenkau, Stadt	2 679	1 419	1 260	3 008	1 524
14 3 83	Muldentalkreis	31 402	16 105	15 297	44 107	22 246
14 3 83 020	Bad Lausick, Stadt	2 061	1 129	932	2 904	1 471
14 3 83 030	Belgershain	477	184	293	1 328	669
14 3 83 040	Bennewitz	1 462	634	828	1 902	935
14 3 83 055	Borsdorf	1 047	526	521	3 091	1 489
14 3 83 060	Brandis, Stadt	2 047	1 098	949	3 379	1 677
14 3 83 070	Colditz, Stadt	1 043	535	508	1 560	816
14 3 83 100	Falkenhain	507	280	227	1 324	686
14 3 83 120	Grimma, Stadt	7 748	3 515	4 233	6 098	3 069
14 3 83 140	Großbothen	686	459	227	1 215	640
14 3 83 160	Hohburg	510	322	188	1 093	579
14 3 83 180	Kühren-Burkartshain	387	221	166	987	513
14 3 83 190	Machern	2 200	1 422	778	2 516	1 226
14 3 83 210	Mutzschen, Stadt	537	321	216	784	395
14 3 83 220	Naunhof, Stadt	1 474	719	755	2 947	1 435
14 3 83 230	Nerchau, Stadt	581	319	262	1 319	697
14 3 83 240	Otterwisch	167	77	90	599	294
14 3 83 250	Parthenstein	528	385	143	1 330	670
14 3 83 290	Thallwitz	718	458	260	1 456	761
14 3 83 320	Thümmlitzwalde	690	405	285	1 183	644
14 3 83 330	Trebsen/Mulde, Stadt	916	559	357	1 490	785
14 3 83 340	Wurzen, Stadt	4 644	2 059	2 585	4 396	2 168
14 3 83 350	Zschadraß	972	478	494	1 206	627
14 3 89	Landkreis Torgau-Oschatz	25 885	12 713	13 172	32 162	16 931
14 3 89 010	Arzberg	284	183	101	751	418
14 3 89 030	Beilrode	308	127	181	918	518
14 3 89 040	Belgern, Stadt	971	547	424	1 621	885
14 3 89 060	Cavertitz	536	345	191	966	515
14 3 89 080	Dahlen, Stadt	1 223	602	621	1 721	903
14 3 89 100	Dommitzsch, Stadt	711	284	427	979	534
14 3 89 110	Dreiheide	652	437	215	894	466
14 3 89 120	Elsnig	136	98	38	569	315
14 3 89 130	Großtreben-Zwethau	240	154	86	654	352
14 3 89 170	Liebschützberg	712	484	228	1 394	730

Regierungsbezirk Leipzig

		Arbeitslose im Jahresdurchschnitt 2005				Schlüssel- nummer
		und zwar				
weiblich	insgesamt	weiblich	Ausländer	im Alter von unter 25 Jahren	im Alter von 55 Jahren u. mehr	
63	64	65	66	67	68	
370	178	90	.	21	18	14 3 79 350
889	929	471	15	98	127	14 3 79 360
498	297	132	.	41	38	14 3 79 370
424	358	163	.	42	38	14 3 79 430
3 934	1 665	757	50	194	228	14 3 79 450
2 825	1 364	624	.	187	171	14 3 79 460
300	183	89	.	18	18	14 3 79 500
526	432	214	4	43	70	14 3 79 530
693	579	261	9	59	75	14 3 79 580
593	567	279	3	68	66	14 3 79 640
626	395	183	4	53	47	14 3 79 660
1 484	843	390	5	96	109	14 3 79 750
21 861	12 720	5 774	115	2 176	1 461	14 3 83
1 433	884	410	8	149	116	14 3 83 020
659	298	136	3	48	35	14 3 83 030
967	420	191	4	73	45	14 3 83 040
1 602	530	243	5	85	64	14 3 83 055
1 702	711	313	6	111	81	14 3 83 060
744	661	305	8	111	74	14 3 83 070
638	370	163	3	58	41	14 3 83 100
3 029	2 341	1 047	.	427	262	14 3 83 120
575	378	174	.	62	50	14 3 83 140
514	241	106	.	41	26	14 3 83 160
474	297	142	.	45	30	14 3 83 180
1 290	475	228	3	72	56	14 3 83 190
389	237	103	3	42	28	14 3 83 210
1 512	722	328	5	123	83	14 3 83 220
622	451	207	4	74	50	14 3 83 230
305	130	54	.	23	20	14 3 83 240
660	305	144	.	47	39	14 3 83 250
695	382	184	.	61	44	14 3 83 290
539	395	178	3	73	38	14 3 83 320
705	453	218	5	72	52	14 3 83 330
2 228	1 719	761	19	324	190	14 3 83 340
579	322	139	3	53	39	14 3 83 350
15 231	9 862	4 753	165	1 204	935	14 3 89
333	258	134	-	36	18	14 3 89 010
400	310	156	.	47	27	14 3 89 030
736	540	262	.	60	59	14 3 89 040
451	226	100	-	28	21	14 3 89 060
818	428	211	4	51	37	14 3 89 080
445	328	155	3	39	33	14 3 89 100
428	184	95	4	24	23	14 3 89 110
254	174	89	.	19	15	14 3 89 120
302	209	110	.	23	23	14 3 89 130
664	300	135	.	37	27	14 3 89 170

Regierungsbezirk Leipzig

Schlüssel- nummer	Kreisfreie Stadt Landkreis Gemeinde	Bodenfläche am 31.12.2005 nach Art der tatsächlichen Nutzung in ha		
		insgesamt	Siedlungs- und Verkehrsfläche	
			zusammen	Gebäude- und Freifläche
		69	70	71
Noch: Landkreis Leipziger Land				
14 3 79 350	Kitzen	2 694	204	100
14 3 79 360	Kitzscher, Stadt	2 899	317	204
14 3 79 370	Kohren-Sahlis, Stadt	3 672	240	132
14 3 79 430	Lobstädt	2 427	188	94
14 3 79 450	Markkleeberg, Stadt	3 136	776	505
14 3 79 460	Markranstädt, Stadt	5 827	914	556
14 3 79 500	Narsdorf	2 449	171	96
14 3 79 530	Neukieritzsch	2 607	651	487
14 3 79 580	Pegau, Stadt	2 161	268	168
14 3 79 640	Regis-Breitingen, Stadt	2 635	583	199
14 3 79 660	Rötha, Stadt	1 787	196	101
14 3 79 750	Zwenkau, Stadt	4 621	608	415
14 3 83	Muldentalkreis	89 402	8 717	4 862
14 3 83 020	Bad Lausick, Stadt	6 979	620	378
14 3 83 030	Belgershain	2 277	200	103
14 3 83 040	Bennewitz	4 642	422	240
14 3 83 055	Borsdorf	1 556	356	215
14 3 83 060	Brandis, Stadt	3 481	558	340
14 3 83 070	Colditz, Stadt	3 350	316	162
14 3 83 100	Falkenhain	7 325	419	197
14 3 83 120	Grimma, Stadt	7 615	978	587
14 3 83 140	Großbothen	3 391	359	175
14 3 83 160	Hohburg	3 756	297	142
14 3 83 180	Kühren-Burkartshain	4 482	282	130
14 3 83 190	Machern	3 887	465	253
14 3 83 210	Mutzschen, Stadt	2 938	262	156
14 3 83 220	Naunhof, Stadt	3 949	494	267
14 3 83 230	Nerchau, Stadt	3 994	323	171
14 3 83 240	Otterwisch	2 274	139	65
14 3 83 250	Parthenstein	3 496	277	141
14 3 83 290	Thallwitz	5 300	406	225
14 3 83 320	Thümmlitzwalde	5 588	377	202
14 3 83 330	Trebsen/Mulde, Stadt	3 503	307	164
14 3 83 340	Wurzen, Stadt	2 372	602	410
14 3 83 350	Zschadraß	3 247	260	137
14 3 89	Landkreis Torgau-Oschatz	116 753	8 083	4 162
14 3 89 010	Arzberg	5 823	316	168
14 3 89 030	Beilrode	3 618	220	90
14 3 89 040	Belgern, Stadt	8 370	535	262
14 3 89 060	Cavertitz	6 891	323	148
14 3 89 080	Dahlen, Stadt	7 168	454	230
14 3 89 100	Dommitzsch, Stadt	3 019	268	137
14 3 89 110	Dreiheide	3 352	190	99
14 3 89 120	Elsnig	3 676	266	103
14 3 89 130	Großtreben-Zwethau	5 649	302	155
14 3 89 170	Liebschützberg	6 842	379	189

Regierungsbezirk Leipzig

Bodenfläche am 31.12.2005 nach Art der tatsächlichen Nutzung in ha					Schlüsselnummer
Siedlungs- und Verkehrsfläche					
Betriebsfläche (ohne Abbauland)	Erholungsfläche	Friedhofsfläche	Verkehrsfläche	darunter Straße, Weg, Platz	
72	73	74	75	76	
1	6	1	96	86	14 3 79 350
0	23	3	86	86	14 3 79 360
0	5	1	102	98	14 3 79 370
3	11	2	79	59	14 3 79 430
2	59	7	203	163	14 3 79 450
16	67	8	267	235	14 3 79 460
1	6	0	68	53	14 3 79 500
41	22	2	100	68	14 3 79 530
0	13	3	85	67	14 3 79 580
1	297	2	84	68	14 3 79 640
7	11	2	74	63	14 3 79 660
3	22	1	166	139	14 3 79 750
64	545	42	3 206	2 764	14 3 83
4	32	3	203	176	14 3 83 020
0	6	1	90	75	14 3 83 030
0	41	2	140	129	14 3 83 040
0	43	0	97	81	14 3 83 055
9	44	2	163	140	14 3 83 060
6	19	1	126	104	14 3 83 070
-	23	2	197	186	14 3 83 100
19	54	5	313	291	14 3 83 120
6	26	1	151	103	14 3 83 140
2	26	0	127	104	14 3 83 160
1	8	1	141	114	14 3 83 180
-	53	1	157	131	14 3 83 190
-	7	1	99	99	14 3 83 210
0	51	2	174	153	14 3 83 220
0	17	1	133	120	14 3 83 230
3	2	1	69	57	14 3 83 240
0	14	1	121	108	14 3 83 250
1	18	1	160	137	14 3 83 290
1	12	2	160	160	14 3 83 320
7	14	3	120	90	14 3 83 330
2	23	8	160	111	14 3 83 340
2	12	2	106	94	14 3 83 350
112	445	58	3 306	3 016	14 3 89
1	11	2	133	133	14 3 89 010
0	9	1	119	100	14 3 89 030
8	10	6	249	234	14 3 89 040
1	21	1	152	152	14 3 89 060
0	27	2	195	174	14 3 89 080
3	7	3	119	96	14 3 89 100
0	3	2	86	86	14 3 89 110
6	42	2	112	97	14 3 89 120
3	8	3	132	127	14 3 89 130
1	8	2	179	165	14 3 89 170

Regierungsbezirk Leipzig

Schlüssel- nummer	Kreisfreie Stadt Landkreis Gemeinde	Verarbeitendes Gewerbe sowie Bergbau und Gewinnung			
		Betriebe	tätige Personen	darunter Arbeiter	geleistete Arbeitsstunden
					1 000 h
77	78	79	80		
Noch: Landkreis Leipziger Land					
14 3 79 350	Kitzen	1	.	.	.
14 3 79 360	Kitzscher, Stadt	-	-	-	-
14 3 79 370	Kohren-Sahlis, Stadt	3	139	86	268
14 3 79 430	Lobstädt	-	-	-	-
14 3 79 450	Markkleeberg, Stadt	10	289	136	537
14 3 79 460	Markranstädt, Stadt	16	810	600	1 415
14 3 79 500	Narsdorf	2	.	.	.
14 3 79 530	Neukieritzsch	6	272	208	470
14 3 79 580	Pegau, Stadt	7	348	205	530
14 3 79 640	Regis-Breitingen, Stadt	3	472	400	680
14 3 79 660	Rötha, Stadt	1	.	.	.
14 3 79 750	Zwenkau, Stadt	8	576	310	1 041
14 3 83	Muldentalkreis	101	4 998	3 705	8 670
14 3 83 020	Bad Lausick, Stadt	2	.	.	.
14 3 83 030	Belgershain	1	.	.	.
14 3 83 040	Bennewitz	4	154	127	259
14 3 83 055	Borsdorf	3	122	103	216
14 3 83 060	Brandis, Stadt	4	216	158	369
14 3 83 070	Colditz, Stadt	6	281	200	469
14 3 83 100	Falkenhain	1	.	.	.
14 3 83 120	Grimma, Stadt	15	748	495	1 340
14 3 83 140	Großbothen	3	104	47	168
14 3 83 160	Hohburg	2	.	.	.
14 3 83 180	Kühren-Burkartshain	3	99	88	166
14 3 83 190	Machern	11	478	336	838
14 3 83 210	Mutzschen, Stadt	2	.	.	.
14 3 83 220	Naunhof, Stadt	4	111	88	209
14 3 83 230	Nerchau, Stadt	3	179	125	296
14 3 83 240	Otterwisch	1	.	.	.
14 3 83 250	Parthenstein	3	118	102	246
14 3 83 290	Thallwitz	8	232	179	457
14 3 83 320	Thümmlitzwalde	1	.	.	.
14 3 83 330	Trebsen/Mulde, Stadt	4	287	228	472
14 3 83 340	Wurzen, Stadt	19	1 154	837	1 907
14 3 83 350	Zschadraß	2	.	.	.
14 3 89	Landkreis Torgau-Oschatz	62	4 280	3 262	7 351
14 3 89 010	Arzberg	-	-	-	-
14 3 89 030	Beilrode	-	-	-	-
14 3 89 040	Belgern, Stadt	6	316	227	564
14 3 89 060	Cavertitz	1	.	.	.
14 3 89 080	Dahlen, Stadt	1	.	.	.
14 3 89 100	Dommitzsch, Stadt	3	192	139	315
14 3 89 110	Dreiheide	1	.	.	.
14 3 89 120	Elsnig	-	-	-	-
14 3 89 130	Großtreben-Zwethau	-	-	-	-
14 3 89 170	Liebschützberg	4	86	68	153

Regierungsbezirk Leipzig

von Steinen und Erden 2005				Investitionen im Verarbeitenden Gewerbe 2004			Schlüssel- nummer
Bruttolohn- summe	Bruttogehalt- summe	Gesamt- umsatz	darunter Auslandsumsatz	Betriebe mit Investitionen	Bruttoanlageinvestitionen		
					insgesamt	je Beschäftigten	
1 000 €	1 000 €	1 000 €			1 000 €	€	
81	82	83	84	85	86	87	
.	.	.	.	1	.	.	14 3 79 350
-	-	-	-	-	-	-	14 3 79 360
1 876	1 706	17 538	369	3	1 152	7 732	14 3 79 370
-	-	-	-	-	-	-	14 3 79 430
3 133	3 636	30 234	338	7	355	1 254	14 3 79 450
11 193	6 348	75 894	5 689	13	2 337	2 766	14 3 79 460
.	.	.	.	2	.	.	14 3 79 500
5 417	2 472	84 848	17 845	4	4 648	18 372	14 3 79 530
3 359	2 532	48 805	4 227	3	84	197	14 3 79 580
12 144	2 610	156 141	-	2	.	.	14 3 79 640
.	.	.	.	1	.	.	14 3 79 660
6 710	11 268	111 361	30 515	7	14 299	26 382	14 3 79 750
75 045	43 597	739 711	135 515	82	35 573	7 264	14 3 83
.	.	.	.	2	.	.	14 3 83 020
.	.	.	.	1	.	.	14 3 83 030
2 223	769	11 141	2 636	4	1 414	9 006	14 3 83 040
1 696	686	11 062	3 715	3	1 741	15 407	14 3 83 055
3 792	2 045	51 372	15 066	2	.	.	14 3 83 060
3 855	2 524	39 423	1 310	3	6 972	24 041	14 3 83 070
.	.	.	.	1	.	.	14 3 83 100
10 223	8 031	93 556	11 883	6	1 244	1 994	14 3 83 120
903	2 128	9 159	-	3	177	1 639	14 3 83 140
.	.	.	.	2	.	.	14 3 83 160
1 272	309	9 094	272	3	98	899	14 3 83 180
7 042	4 569	77 127	7 641	10	3 506	7 274	14 3 83 190
.	.	.	.	2	.	.	14 3 83 210
2 156	698	19 772	2 268	3	417	3 658	14 3 83 220
2 768	1 794	16 400	92	3	1 314	6 989	14 3 83 230
.	.	.	.	-	-	-	14 3 83 240
2 222	607	24 756	451	3	718	6 085	14 3 83 250
3 971	2 198	69 912	25 981	8	1 179	4 852	14 3 83 290
.	.	.	.	-	-	-	14 3 83 320
6 255	2 276	75 384	14 749	4	5 598	18 722	14 3 83 330
16 825	11 451	147 747	48 241	17	8 515	7 469	14 3 83 340
.	.	.	.	2	.	.	14 3 83 350
61 396	26 161	572 201	100 894	42	27 765	6 598	14 3 89
-	-	-	-	-	-	-	14 3 89 010
-	-	-	-	-	-	-	14 3 89 030
4 783	2 673	40 512	556	5	.	.	14 3 89 040
.	.	.	.	1	.	.	14 3 89 060
.	.	.	.	-	-	-	14 3 89 080
2 622	1 023	6 910	118	3	.	.	14 3 89 100
.	.	.	.	1	.	.	14 3 89 110
-	-	-	-	-	-	-	14 3 89 120
-	-	-	-	-	-	-	14 3 89 130
1 363	501	5 825	51	2	.	.	14 3 89 170

Regierungsbezirk Leipzig

Schlüssel- nummer	Kreisfreie Stadt Landkreis Gemeinde	Bauhauptgewerbe		
		Juni 2005 (Totalerhebung)		
		Betriebe	tätige Personen	Gesamtumsatz 2004 in 1 000 €
		88	89	90
Noch: Landkreis Leipziger Land				
14 3 79 350	Kitzen	11	34	1 866
14 3 79 360	Kitzscher, Stadt	7	19	891
14 3 79 370	Kohren-Sahlis, Stadt	7	38	2 838
14 3 79 430	Lobstädt	4	19	883
14 3 79 450	Markkleeberg, Stadt	42	486	52 836
14 3 79 460	Markranstädt, Stadt	35	815	119 358
14 3 79 500	Narsdorf	6	78	4 354
14 3 79 530	Neukieritzsch	6	39	2 223
14 3 79 580	Pegau, Stadt	10	51	2 739
14 3 79 640	Regis-Breitingen, Stadt	3	.	.
14 3 79 660	Rötha, Stadt	5	40	4 426
14 3 79 750	Zwenkau, Stadt	18	212	12 985
14 3 83	Muldentalkreis	260	1 771	145 073
14 3 83 020	Bad Lausick, Stadt	13	142	8 346
14 3 83 030	Belgershain	6	13	1 204
14 3 83 040	Bennewitz	13	48	3 061
14 3 83 055	Borsdorf	22	156	14 927
14 3 83 060	Brandis, Stadt	19	150	13 360
14 3 83 070	Colditz, Stadt	7	25	2 576
14 3 83 100	Falkenhain	10	59	5 743
14 3 83 120	Grimma, Stadt	33	297	24 770
14 3 83 140	Großbothen	9	80	5 685
14 3 83 160	Hohburg	9	137	10 971
14 3 83 180	Kühren-Burkartshain	3	20	2 578
14 3 83 190	Machern	13	31	2 342
14 3 83 210	Mutzschen, Stadt	6	49	3 860
14 3 83 220	Naunhof, Stadt	23	184	16 070
14 3 83 230	Nerchau, Stadt	10	52	4 706
14 3 83 240	Otterwisch	3	11	682
14 3 83 250	Parthenstein	11	52	1 546
14 3 83 290	Thallwitz	6	29	1 862
14 3 83 320	Thümmlitzwalde	6	50	1 769
14 3 83 330	Trebsen/Mulde, Stadt	11	31	1 624
14 3 83 340	Wurzen, Stadt	21	128	12 888
14 3 83 350	Zschadraß	6	27	4 501
14 3 89	Landkreis Torgau-Oschatz	167	1 585	156 105
14 3 89 010	Arzberg	1	.	.
14 3 89 030	Beilrode	4	17	884
14 3 89 040	Belgern, Stadt	15	113	7 263
14 3 89 060	Cavertitz	12	71	7 503
14 3 89 080	Dahlen, Stadt	3	58	3 131
14 3 89 100	Dommitzsch, Stadt	5	26	1 167
14 3 89 110	Dreiheide	7	124	25 177
14 3 89 120	Elsnig	2	.	.
14 3 89 130	Großtreben-Zwethau	5	23	2 500
14 3 89 170	Liebschützberg	8	150	12 918

Regierungsbezirk Leipzig

Ausbaugewerbe			Baugenehmigungen 2005				Schlüsselnummer
Juni 2005 (Jährliche Erhebung)			Errichtung neuer Gebäude				
Betriebe	tätige Personen	Gesamtumsatz 2004 in 1 000 €	Wohngebäude	darunter mit		Nichtwohngebäude	
				1 Wohnung	2 Wohnungen		
91	92	93	94	95	96	97	
1	.	.	-	-	-	3	14 3 79 350
1	.	.	5	4	1	3	14 3 79 360
-	-	-	3	3	-	2	14 3 79 370
-	-	-	4	3	1	2	14 3 79 430
5	100	7 415	81	75	6	3	14 3 79 450
4	91	6 224	41	39	1	10	14 3 79 460
1	.	.	-	-	-	-	14 3 79 500
-	-	-	6	6	-	1	14 3 79 530
-	-	-	5	5	-	1	14 3 79 580
-	-	-	17	13	2	-	14 3 79 640
-	-	-	22	21	1	-	14 3 79 660
6	129	19 369	12	10	2	4	14 3 79 750
34	895	58 395	251	226	15	58	14 3 83
6	276	12 769	13	12	-	5	14 3 83 020
-	-	-	4	4	-	2	14 3 83 030
-	-	-	11	10	1	4	14 3 83 040
3	39	3 071	45	42	3	5	14 3 83 055
1	.	.	25	25	-	2	14 3 83 060
1	.	.	3	3	-	3	14 3 83 070
-	-	-	2	2	-	2	14 3 83 100
7	185	13 566	18	16	1	7	14 3 83 120
1	.	.	9	8	1	3	14 3 83 140
2	.	.	4	4	-	-	14 3 83 160
-	-	-	3	3	-	2	14 3 83 180
3	104	6 680	33	26	1	4	14 3 83 190
3	51	6 900	2	2	-	-	14 3 83 210
2	.	.	29	25	3	3	14 3 83 220
-	-	-	5	5	-	2	14 3 83 230
-	-	-	-	-	-	1	14 3 83 240
-	-	-	26	21	5	1	14 3 83 250
-	-	-	5	5	-	2	14 3 83 290
-	-	-	2	2	-	3	14 3 83 320
1	.	.	4	4	-	1	14 3 83 330
2	.	.	7	6	-	3	14 3 83 340
2	.	.	1	1	-	3	14 3 83 350
36	797	60 811	87	77	7	53	14 3 89
1	.	.	2	2	-	1	14 3 89 010
-	-	-	5	5	-	1	14 3 89 030
1	.	.	6	6	-	2	14 3 89 040
3	90	8 052	2	2	-	2	14 3 89 060
4	48	2 147	3	2	1	3	14 3 89 080
1	.	.	4	4	-	3	14 3 89 100
2	.	.	2	1	1	2	14 3 89 110
-	-	-	-	-	-	-	14 3 89 120
-	-	-	2	2	-	-	14 3 89 130
2	.	.	5	5	-	5	14 3 89 170

Regierungsbezirk Leipzig

Schlüssel- nummer	Kreisfreie Stadt Landkreis Gemeinde	Baugenehmigungen 2005					Wohnfläche in m ²
		Wohnungen in Wohn- und Nichtwohnggeb.	davon mit ... Räumen				
			1 und 2	3	4	5 und mehr	
		98	99	100	101	102	103
Noch: Landkreis Leipziger Land							
14 3 79 350	Kitzen	-	-	-	-	-	-
14 3 79 360	Kitzscher, Stadt	8	-	1	2	5	1 231
14 3 79 370	Kohren-Sahlis, Stadt	4	-	-	1	3	611
14 3 79 430	Lobstädt	8	2	1	1	4	736
14 3 79 450	Markkleeberg, Stadt	104	-1	4	18	83	12 952
14 3 79 460	Markranstädt, Stadt	48	1	1	10	36	6 199
14 3 79 500	Narsdorf	1	-	-	1	-	74
14 3 79 530	Neukieritzsch	6	-1	1	-1	7	787
14 3 79 580	Pegau, Stadt	13	12	-3	1	3	941
14 3 79 640	Regis-Breitingen, Stadt	29	1	10	9	9	2 667
14 3 79 660	Rötha, Stadt	23	-	-	7	16	2 660
14 3 79 750	Zwenkau, Stadt	17	-	1	2	14	2 048
14 3 83	Muldentalkreis	356	12	27	86	231	42 394
14 3 83 020	Bad Lausick, Stadt	43	8	4	18	13	4 534
14 3 83 030	Belgershain	6	-	-	-	6	887
14 3 83 040	Bennewitz	14	1	-	3	10	2 043
14 3 83 055	Borsdorf	51	-	1	12	38	6 285
14 3 83 060	Brandis, Stadt	26	1	-	2	23	3 053
14 3 83 070	Colditz, Stadt	5	1	1	-2	5	489
14 3 83 100	Falkenhain	3	-1	1	2	1	462
14 3 83 120	Grimma, Stadt	24	-2	-2	9	19	3 576
14 3 83 140	Großbothen	11	-	-1	2	10	1 210
14 3 83 160	Hohburg	4	-1	1	-	4	610
14 3 83 180	Kühren-Burkartshain	4	-	-	-	4	647
14 3 83 190	Machern	62	-	16	18	28	7 157
14 3 83 210	Mutzschen, Stadt	2	-	-	-	2	291
14 3 83 220	Naunhof, Stadt	36	4	2	4	26	4 161
14 3 83 230	Nerchau, Stadt	10	-	-1	2	9	1 059
14 3 83 240	Otterwisch	-	-	-	-	-	49
14 3 83 250	Parthenstein	32	1	4	10	17	3 229
14 3 83 290	Thallwitz	6	-	-2	4	4	894
14 3 83 320	Thümmlitzwalde	5	-	-	1	4	683
14 3 83 330	Trebsen/Mulde, Stadt	1	-	-	-	1	-34
14 3 83 340	Wurzen, Stadt	9	-1	2	3	5	915
14 3 83 350	Zschadraß	2	1	1	-2	2	194
14 3 89	Landkreis Torgau-Oschatz	121	15	-	13	93	15 221
14 3 89 010	Arzberg	2	-	-	-	2	245
14 3 89 030	Beilrode	6	-	-	2	4	915
14 3 89 040	Belgern, Stadt	15	1	2	2	10	1 573
14 3 89 060	Cavertitz	4	-	-	-	4	391
14 3 89 080	Dahlen, Stadt	4	1	-	1	2	408
14 3 89 100	Dommitzsch, Stadt	5	-	-	1	4	688
14 3 89 110	Dreiheide	2	-	-1	-1	4	534
14 3 89 120	Elsnig	-	-1	-	1	-	118
14 3 89 130	Großtreben-Zwethau	2	-	-	-	2	233
14 3 89 170	Liebschützberg	6	-	-1	-	7	835

Regierungsbezirk Leipzig

Baufertigstellungen 2005									Schlüsselnummer
Errichtung neuer Gebäude			Wohnungen in Wohn- und Nichtwohngeb.	davon mit ... Räumen				Wohnfläche in m ²	
Wohngebäude	dar. mit 1 und 2 Wohnungen	Nichtwohngebäude		1 und 2	3	4	5 und mehr		
104	105	106	107	108	109	110	111	112	
3	3	-	5	-	2	-	3	566	14 3 79 350
4	4	1	7	-	2	1	4	919	14 3 79 360
5	5	2	13	1	-1	1	12	1 605	14 3 79 370
3	3	1	4	2	-2	1	3	399	14 3 79 430
55	54	6	58	14	-29	18	55	9 637	14 3 79 450
37	37	4	45	1	4	5	35	4 977	14 3 79 460
2	2	2	2	-	-	1	1	190	14 3 79 500
8	8	-	9	1	-	-	8	1 196	14 3 79 530
-	-	2	1	-	-	1	-	32	14 3 79 580
7	7	5	10	2	1	2	5	948	14 3 79 640
6	6	1	9	-1	-	5	5	1 170	14 3 79 660
20	20	3	19	-	2	3	14	2 580	14 3 79 750
193	183	47	301	16	36	65	184	35 137	14 3 83
17	15	3	43	6	7	18	12	4 302	14 3 83 020
7	7	2	9	-	-	1	8	1 148	14 3 83 030
6	6	6	8	1	-	2	5	1 064	14 3 83 040
18	17	2	20	-	-	4	16	2 285	14 3 83 055
27	27	-	30	2	1	4	23	3 622	14 3 83 060
3	3	5	5	1	-1	3	2	587	14 3 83 070
-	-	-	-	-	-	-	-	52	14 3 83 100
25	24	6	37	-1	4	4	30	4 766	14 3 83 120
6	6	2	9	-	1	2	6	1 297	14 3 83 140
2	2	-	2	-	-	-	2	273	14 3 83 160
-	-	1	1	-	-	-	1	161	14 3 83 180
20	14	2	51	1	16	20	14	5 021	14 3 83 190
-	-	1	6	4	1	-1	2	489	14 3 83 210
17	17	7	20	-	3	2	15	2 202	14 3 83 220
7	7	2	8	-1	1	-	8	1 109	14 3 83 230
-	-	1	1	-	1	1	-1	184	14 3 83 240
23	23	1	28	4	1	5	18	3 512	14 3 83 250
2	2	1	2	-	-	-	2	326	14 3 83 290
2	2	-	2	-	-	-	2	224	14 3 83 320
4	4	2	7	-	-	-	7	835	14 3 83 330
1	1	1	2	-1	1	-	2	400	14 3 83 340
6	6	2	10	-	-	-	10	1 278	14 3 83 350
106	104	41	162	13	11	28	110	19 683	14 3 89
2	2	2	3	-	-	2	1	251	14 3 89 010
5	5	1	5	-	-	2	3	607	14 3 89 030
7	7	3	16	6	1	1	8	1 821	14 3 89 040
3	3	-	4	-	-	-	4	356	14 3 89 060
6	6	4	7	1	-	-	6	792	14 3 89 080
2	2	-	8	-	2	2	4	973	14 3 89 100
2	2	1	3	-1	-	-1	5	662	14 3 89 110
2	2	1	2	-1	-	2	1	350	14 3 89 120
4	4	1	5	1	-	-	4	513	14 3 89 130
4	4	3	5	1	-	-	4	715	14 3 89 170

Regierungsbezirk Leipzig

Schlüsselnummer	Kreisfreie Stadt Landkreis Gemeinde	Fortschreibung des Gebäude- und Wohnungsbestandes				
		Bestand an Wohnge- bäuden	darunter mit 1 oder 2 Wohnungen	Bestand an Wohnungen in		
				insge- samt	davon mit ... Räumen	
					1	2
		113	114	115	116	117
Noch: Landkreis Leipziger Land						
14 3 79 350	Kitzen	667	642	883	3	28
14 3 79 360	Kitzscher, Stadt	1 225	928	3 413	57	167
14 3 79 370	Kohren-Sahlis, Stadt	890	817	1 386	4	33
14 3 79 430	Lobstädt	675	527	1 419	1	53
14 3 79 450	Markkleeberg, Stadt	3 969	2 830	11 621	101	408
14 3 79 460	Markranstädt, Stadt	3 735	3 155	7 871	109	382
14 3 79 500	Narsdorf	503	459	868	1	20
14 3 79 530	Neukieritzsch	591	384	1 991	3	190
14 3 79 580	Pegau, Stadt	1 066	764	2 728	5	167
14 3 79 640	Regis-Breitingen, Stadt	1 065	851	2 338	2	71
14 3 79 660	Rötha, Stadt	922	688	2 118	45	46
14 3 79 750	Zwenkau, Stadt	2 188	1 749	4 671	23	253
14 3 83	Muldentalkreis	31 560	26 866	63 276	672	2 931
14 3 83 020	Bad Lausick, Stadt	2 210	1 910	4 257	8	184
14 3 83 030	Belgershain	927	836	1 493	4	50
14 3 83 040	Bennewitz	1 423	1 273	2 326	13	75
14 3 83 055	Borsdorf	1 528	1 309	2 957	62	69
14 3 83 060	Brandis, Stadt	2 528	2 183	4 925	67	422
14 3 83 070	Colditz, Stadt	1 154	816	3 008	-	127
14 3 83 100	Falkenhain	1 077	1 017	1 657	5	56
14 3 83 120	Grimma, Stadt	3 916	2 996	10 303	210	680
14 3 83 140	Großbothen	1 118	1 032	1 665	4	48
14 3 83 160	Hohburg	832	776	1 259	2	41
14 3 83 180	Kühren-Burkartshain	810	762	1 194	6	27
14 3 83 190	Machern	1 716	1 575	2 702	12	128
14 3 83 210	Mutzschen, Stadt	657	588	1 071	3	29
14 3 83 220	Naunhof, Stadt	2 155	1 905	3 979	24	172
14 3 83 230	Nerchau, Stadt	1 270	1 165	1 991	6	40
14 3 83 240	Otterwisch	429	398	640	1	14
14 3 83 250	Parthenstein	1 175	1 121	1 630	2	36
14 3 83 290	Thallwitz	1 130	1 044	1 743	8	56
14 3 83 320	Thümmlitzwalde	921	845	1 515	-	56
14 3 83 330	Trebsen/Mulde, Stadt	1 189	1 058	2 069	21	95
14 3 83 340	Wurzen, Stadt	2 421	1 367	9 294	190	483
14 3 83 350	Zschadraß	974	890	1 598	24	43
14 3 89	Landkreis Torgau-Oschatz	23 537	20 133	46 973	300	2 032
14 3 89 010	Arzberg	750	700	1 143	25	29
14 3 89 030	Beilrode	764	698	1 268	3	39
14 3 89 040	Belgern, Stadt	1 527	1 378	2 496	46	126
14 3 89 060	Cavertitz	757	701	1 113	3	32
14 3 89 080	Dahlen, Stadt	1 464	1 325	2 331	10	78
14 3 89 100	Dommitzsch, Stadt	864	744	1 537	3	58
14 3 89 110	Dreiheide	697	680	898	8	32
14 3 89 120	Elsnig	514	490	717	2	22
14 3 89 130	Großtreben-Zwethau	710	681	953	1	27
14 3 89 170	Liebschützberg	1 059	986	1 676	6	33

Regierungsbezirk Leipzig

am 31. Dezember 2005								Schlüssel- nummer
Wohn- und Nichtwohngebäuden							Wohnungen je 1 000 Einwohner	
davon mit ... Räumen					Wohnfläche in 1 000 m ²			
3	4	5	6	7 und mehr		darin Räume	124	
118	119	120	121	122	123	124	125	
127	212	292	116	105	806	796	438	14 3 79 350
843	1 359	662	216	109	838	2 255	564	14 3 79 360
267	385	338	190	169	1 297	1 153	450	14 3 79 370
405	459	300	122	79	604	1 028	535	14 3 79 430
2 286	3 719	2 899	1 415	793	6 064	8 816	488	14 3 79 450
2 161	2 432	1 578	744	465	3 628	5 928	514	14 3 79 460
132	244	226	135	110	859	724	463	14 3 79 500
643	718	304	80	53	403	1 231	595	14 3 79 530
750	997	510	189	110	831	1 899	572	14 3 79 580
508	974	484	164	135	1 063	1 655	544	14 3 79 640
602	687	515	146	77	580	1 517	522	14 3 79 660
1 287	1 494	908	415	291	2 261	3 438	520	14 3 79 750
14 044	21 797	12 667	6 690	4 475	34 752	48 680	481	14 3 83
842	1 425	906	513	379	2 961	3 345	478	14 3 83 020
224	417	421	219	158	1 229	1 325	422	14 3 83 030
421	778	544	301	194	1 534	1 890	440	14 3 83 040
586	1 099	606	320	215	1 665	2 427	353	14 3 83 055
1 121	1 599	891	472	353	2 777	3 798	505	14 3 83 060
904	1 117	511	227	122	925	2 061	580	14 3 83 070
290	430	432	262	182	1 434	1 404	421	14 3 83 100
2 603	3 734	1 745	843	488	3 803	7 281	521	14 3 83 120
257	494	424	268	170	1 302	1 404	466	14 3 83 140
219	395	300	171	131	1 017	1 048	416	14 3 83 160
180	358	316	175	132	1 020	1 000	416	14 3 83 180
421	891	658	351	241	1 893	2 382	398	14 3 83 190
161	324	290	142	122	926	878	462	14 3 83 210
884	1 226	882	478	313	2 445	3 268	456	14 3 83 220
411	695	433	235	171	1 303	1 556	483	14 3 83 230
75	199	174	107	70	532	574	415	14 3 83 240
172	484	469	284	183	1 444	1 505	431	14 3 83 250
271	506	466	257	179	1 378	1 446	448	14 3 83 290
207	479	408	189	176	1 365	1 252	436	14 3 83 320
412	750	435	225	131	1 009	1 566	483	14 3 83 330
3 066	3 914	999	442	200	1 507	5 969	621	14 3 83 340
317	483	357	209	165	1 283	1 300	463	14 3 83 350
10 504	15 954	9 822	4 825	3 536	27 104	36 560	488	14 3 89
230	374	282	126	77	586	936	505	14 3 89 010
292	341	336	154	103	761	1 043	477	14 3 89 030
486	747	578	281	232	1 789	2 052	484	14 3 89 040
187	302	296	160	133	1 041	967	433	14 3 89 060
427	676	543	339	258	1 953	1 919	459	14 3 89 080
301	538	345	179	113	869	1 233	505	14 3 89 100
102	215	242	172	127	976	863	364	14 3 89 110
127	205	179	109	73	553	634	428	14 3 89 120
160	276	239	147	103	801	850	458	14 3 89 130
310	488	377	246	216	1 671	1 436	476	14 3 89 170

Regierungsbezirk Leipzig

Schlüsselnummer	Kreisfreie Stadt Landkreis Gemeinde	Tourismus 2005				Straßenverkehrsunfälle insgesamt (ohne sonst.)
		geöffnete Beherbergungsstätten	angebotene Gästebetten	Ankünfte	Übernachtungen	
		126	127	128	129	130
Noch: Landkreis Leipziger Land						
14 3 79 350	Kitzen	-	-	-	-	6
14 3 79 360	Kitzscher, Stadt	-	-	-	-	20
14 3 79 370	Kohren-Sahlis, Stadt	4	46	1 896	2 699	20
14 3 79 430	Lobstädt	-	-	-	-	10
14 3 79 450	Markkleeberg, Stadt	4	393	34 981	67 807	116
14 3 79 460	Markranstädt, Stadt	6	195	9 106	15 702	72
14 3 79 500	Narsdorf	1	.	.	.	11
14 3 79 530	Neukieritzsch	-	-	-	-	18
14 3 79 580	Pegau, Stadt	1	.	.	.	21
14 3 79 640	Regis-Breitingen, Stadt	1	.	.	.	18
14 3 79 660	Rötha, Stadt	1	.	.	.	14
14 3 79 750	Zwenkau, Stadt	2	.	.	.	67
14 3 83	Muldentalkreis	57	2 924	88 213	409 117	650
14 3 83 020	Bad Lausick, Stadt	9	900	18 580	175 960	47
14 3 83 030	Belgershain	2	.	.	.	13
14 3 83 040	Bennewitz	3	257	2 652	77 324	48
14 3 83 055	Borsdorf	-	-	-	-	48
14 3 83 060	Brandis, Stadt	4	193	9 499	14 323	23
14 3 83 070	Colditz, Stadt	4	92	2 843	5 353	31
14 3 83 100	Falkenhain	3	76	1 029	2 371	13
14 3 83 120	Grimma, Stadt	7	283	19 565	30 307	115
14 3 83 140	Großbothen	1	.	.	.	18
14 3 83 160	Hohburg	1	.	.	.	19
14 3 83 180	Kühren-Burkartshain	1	.	.	.	31
14 3 83 190	Machern	5	240	6 568	9 054	32
14 3 83 210	Mutzschen, Stadt	1	.	.	.	23
14 3 83 220	Naunhof, Stadt	6	374	14 237	69 441	34
14 3 83 230	Nerchau, Stadt	1	.	.	.	12
14 3 83 240	Otterwisch	-	-	-	-	5
14 3 83 250	Parthenstein	1	.	.	.	22
14 3 83 290	Thallwitz	1	.	.	.	12
14 3 83 320	Thümmlitzwalde	2	.	.	.	15
14 3 83 330	Trebsen/Mulde, Stadt	2	.	.	.	29
14 3 83 340	Wurzen, Stadt	2	.	.	.	50
14 3 83 350	Zschadraß	1	.	.	.	9
14 3 89	Landkreis Torgau-Oschatz	53	2 203	65 015	231 753	543
14 3 89 010	Arzberg	2	.	.	.	13
14 3 89 030	Beilrode	1	.	.	.	18
14 3 89 040	Belgern, Stadt	6	176	6 240	7 869	19
14 3 89 060	Caveritz	6	397	10 487	23 098	11
14 3 89 080	Dahlen, Stadt	8	771	12 231	141 428	33
14 3 89 100	Dommitzsch, Stadt	2	.	.	.	9
14 3 89 110	Dreiheide	1	.	.	.	11
14 3 89 120	Elsnig	-	-	-	-	2
14 3 89 130	Großtreben-Zwethau	2	.	.	.	16
14 3 89 170	Liebschützberg	-	-	-	-	15

Regierungsbezirk Leipzig

Schwerwiegende Unfälle mit Sachschaden 2005		Straßenverkehrsunfälle mit Personenschaden 2005				Kraftfahrzeugbestand am 1. Januar 2006			Schlüsselnummer
im engeren Sinne	unter Alkoholeinwirkung	insgesamt	verunglückte Personen			insgesamt	darunter		
			Getötete	Schwerverletzte	Leichtverletzte		Pkw	Krafträder	
131	132	133	134	135	136	137	138	139	
2	1	3	-	2	1	1 692	1 364	91	14 3 79 350
3	3	14	2	1	14	3 904	3 440	201	14 3 79 360
7	1	12	-	3	9	2 396	1 930	126	14 3 79 370
1	-	9	-	4	6	1 752	1 541	90	14 3 79 430
34	7	75	2	14	81	13 775	12 216	534	14 3 79 450
26	4	42	-	17	36	10 691	8 991	541	14 3 79 460
6	-	5	-	3	3	1 464	1 171	71	14 3 79 500
3	-	15	2	3	15	2 071	1 896	78	14 3 79 530
6	1	14	1	3	11	3 014	2 530	128	14 3 79 580
5	1	12	-	4	8	2 681	2 372	143	14 3 79 640
4	-	10	-	2	9	2 533	2 226	114	14 3 79 660
20	2	45	-	14	41	6 214	5 285	325	14 3 79 750
203	25	422	18	152	379	93 357	79 077	4 783	14 3 83
15	3	29	1	9	38	6 103	5 099	304	14 3 83 020
3	-	10	1	2	8	2 749	2 381	160	14 3 83 030
16	1	31	1	8	30	3 898	3 299	209	14 3 83 040
14	1	33	1	11	33	5 267	4 703	246	14 3 83 055
8	1	14	1	5	16	6 680	5 832	339	14 3 83 060
8	1	22	1	3	21	3 221	2 835	161	14 3 83 070
6	-	7	-	3	5	2 990	2 475	161	14 3 83 100
45	7	63	1	19	56	13 320	11 464	632	14 3 83 120
4	2	12	1	5	10	2 942	2 320	164	14 3 83 140
7	2	10	1	6	6	2 341	1 928	147	14 3 83 160
11	-	20	2	7	15	2 174	1 792	112	14 3 83 180
13	-	19	1	8	13	5 327	4 375	292	14 3 83 190
10	-	13	2	6	15	1 696	1 365	69	14 3 83 210
5	1	28	-	11	26	6 049	5 084	349	14 3 83 220
6	-	6	-	4	5	2 682	2 262	146	14 3 83 230
1	1	3	1	1	1	1 182	961	80	14 3 83 240
8	-	14	-	5	11	2 943	2 495	173	14 3 83 250
1	1	10	-	4	7	2 943	2 422	196	14 3 83 290
3	-	12	-	3	14	2 715	2 221	176	14 3 83 320
10	3	16	1	10	10	2 856	2 502	113	14 3 83 330
8	1	41	-	16	31	8 285	7 238	377	14 3 83 340
1	-	8	-	4	6	2 495	2 083	131	14 3 83 350
183	20	340	7	151	301	68 882	57 305	3 536	14 3 89
5	-	8	-	8	9	1 768	1 429	110	14 3 89 010
9	-	9	-	1	11	1 847	1 602	102	14 3 89 030
4	-	15	-	5	12	3 568	2 996	164	14 3 89 040
3	-	8	-	4	9	2 365	1 861	116	14 3 89 060
10	-	23	-	7	27	3 882	3 336	209	14 3 89 080
1	-	8	-	6	7	2 146	1 815	115	14 3 89 100
1	-	10	1	3	8	1 992	1 572	126	14 3 89 110
-	-	2	-	2	1	1 379	1 053	105	14 3 89 120
6	-	10	2	7	7	1 593	1 311	79	14 3 89 130
3	2	10	-	6	8	2 872	2 348	133	14 3 89 170

Regierungsbezirk Leipzig

Schlüsselnummer	Kreisfreie Stadt Landkreis Gemeinde	Ist-Aufkommen an Gemeindesteuern 2005 in 1 000 €				
		Grundsteuer A	Grundsteuer B	Gewerbesteuer	Gemeindeanteil an der Einkommensteuer	Gemeindeanteil an der Umsatzsteuer
		140	141	142	143	144
Noch: Landkreis Leipziger Land						
14 3 79 350	Kitzen	40	106	55	163	38
14 3 79 360	Kitzscher, Stadt	27	474	237	472	73
14 3 79 370	Kohren-Sahlis, Stadt	59	181	558	189	44
14 3 79 430	Lobstädt	12	193	42	143	27
14 3 79 450	Markkleeberg, Stadt	17	2 096	4 966	2 700	1 097
14 3 79 460	Markranstädt, Stadt	95	1 339	3 073	1 569	599
14 3 79 500	Narsdorf	36	150	75	118	92
14 3 79 530	Neukieritzsch	15	444	4 053	353	100
14 3 79 580	Pegau, Stadt	34	372	333	305	93
14 3 79 640	Regis-Breitingen, Stadt	21	332	291	253	46
14 3 79 660	Rötha, Stadt	16	302	551	252	44
14 3 79 750	Zwenkau, Stadt	44	809	1 279	768	284
14 3 83	Muldentalkreis	1 107	10 859	19 224	10 769	4 115
14 3 83 020	Bad Lausick, Stadt	167	607	587	632	209
14 3 83 030	Belgershain	26	221	481	399	56
14 3 83 040	Bennewitz	52	445	348	396	52
14 3 83 055	Borsdorf	19	545	737	1 008	143
14 3 83 060	Brandis, Stadt	31	848	2 250	880	280
14 3 83 070	Colditz, Stadt	22	487	488	357	136
14 3 83 100	Falkenhain	70	328	299	216	76
14 3 83 120	Grimma, Stadt	81	1 955	4 525	1 628	1 089
14 3 83 140	Großbothen	39	293	221	238	74
14 3 83 160	Hohburg	43	191	238	184	109
14 3 83 180	Kühren-Burkartshain	52	172	272	169	48
14 3 83 190	Machern	50	768	2 231	788	272
14 3 83 210	Mutzschen, Stadt	58	183	196	171	46
14 3 83 220	Naunhof, Stadt	34	654	444	805	171
14 3 83 230	Nerchau, Stadt	55	297	312	249	73
14 3 83 240	Otterwisch	25	119	66	110	11
14 3 83 250	Parthenstein	36	288	520	316	156
14 3 83 290	Thallwitz	73	278	565	254	251
14 3 83 320	Thümmlitzwalde	69	265	152	218	154
14 3 83 330	Trebsen/Mulde, Stadt	33	341	1 651	306	152
14 3 83 340	Wurzen, Stadt	25	1 368	2 434	1 199	543
14 3 83 350	Zschadraß	47	207	207	245	14
14 3 89	Landkreis Torgau-Oschatz	1 057	7 417	12 152	6 549	2 257
14 3 89 010	Arzberg	73	128	13	129	18
14 3 89 030	Beilrode	27	187	96	164	18
14 3 89 040	Belgern, Stadt	69	401	413	282	102
14 3 89 060	Cavertitz	66	161	143	154	19
14 3 89 080	Dahlen, Stadt	62	343	366	298	123
14 3 89 100	Dommitzsch, Stadt	22	216	477	185	49
14 3 89 110	Dreiheide	19	156	878	145	31
14 3 89 120	Elsnig	31	107	49	109	39
14 3 89 130	Großtreben-Zwethau	71	170	114	120	26
14 3 89 170	Liebschützberg	96	268	260	227	67

Regierungsbezirk Leipzig

Hebesätze in %			Realsteuer- aufbringungs- kraft 2005	Steuereinnahmekraft 2005		Schuldenstand am 31.12.2005		Personal- stand am 30. Juni 2005	Schlüssel- nummer
Grund- steuer A	Grund- steuer B	Gewerbe- steuer		insgesamt	je Einwohner	insgesamt	je Einwohner		
				1 000 €	1 000 €	€	€		
145	146	147	148	149	150	151	152	153	
250	330	350	254	448	220	-	-	5	14 3 79 350
300	380	380	836	1 355	221	2 181	356	85	14 3 79 360
320	370	380	878	1 045	337	3 413	1 100	26	14 3 79 370
285	375	380	286	451	170	3 978	1 502	21	14 3 79 430
250	380	420	7 347	10 623	449	16 739	707	200	14 3 79 450
280	370	380	5 045	6 857	447	8 423	549	80	14 3 79 460
280	370	400	294	496	262	1 207	637	11	14 3 79 500
270	350	360	5 233	5 191	1 543	1 660	493	39	14 3 79 530
300	360	350	884	1 240	261	4 378	921	40	14 3 79 580
300	430	370	687	952	221	2 014	467	31	14 3 79 640
350	380	400	934	1 169	292	3 248	810	61	14 3 79 660
300	370	370	2 438	3 338	372	9 496	1 059	59	14 3 79 750
318	396	391	33 447	46 169	349	158 120	1 196	1 860	14 3 83
350	400	375	1 459	2 231	249	13 285	1 483	52	14 3 83 020
300	350	370	843	1 241	351	2 530	716	13	14 3 83 030
400	400	350	941	1 345	254	1 988	376	64	14 3 83 040
300	330	400	1 511	2 580	307	4 727	563	67	14 3 83 055
300	380	380	3 465	4 365	446	9 309	952	64	14 3 83 060
345	450	375	1 034	1 470	280	11 059	2 105	35	14 3 83 070
295	420	380	741	998	252	3 647	919	40	14 3 83 100
300	400	400	6 917	9 136	462	17 892	905	225	14 3 83 120
315	420	400	574	862	240	3 071	853	47	14 3 83 140
300	380	430	493	762	250	1 073	352	29	14 3 83 160
300	400	400	523	710	243	3 126	1 068	35	14 3 83 180
380	460	400	3 083	3 898	575	19 421	2 863	80	14 3 83 190
340	450	390	437	632	270	2 264	967	38	14 3 83 210
300	370	340	1 355	2 274	260	6 859	784	106	14 3 83 220
285	420	400	692	980	238	1 917	466	41	14 3 83 230
350	450	330	220	333	213	637	409	16	14 3 83 240
300	360	390	940	1 354	360	25	7	35	14 3 83 250
350	400	370	1 000	1 438	367	3 558	907	50	14 3 83 290
280	370	400	547	901	258	1 173	335	34	14 3 83 320
300	400	405	2 095	2 374	551	838	194	28	14 3 83 330
300	400	400	4 051	5 525	367	9 698	644	153	14 3 83 340
300	365	375	525	760	216	1 014	288	20	14 3 83 350
289	379	380	22 948	30 346	313	107 945	1 113	1 502	14 3 89
300	390	380	231	377	165	1 526	668	15	14 3 89 010
300	380	390	346	517	193	945	353	50	14 3 89 030
300	380	370	996	1 330	257	3 219	623	50	14 3 89 040
280	370	375	419	576	221	429	165	24	14 3 89 060
300	370	375	874	1 252	245	4 147	811	40	14 3 89 080
285	375	400	770	952	309	2 546	826	41	14 3 89 100
260	360	360	1 223	1 292	514	605	241	23	14 3 89 110
250	350	350	230	372	219	147	87	10	14 3 89 120
340	430	390	357	490	235	1 028	494	15	14 3 89 130
280	370	375	709	972	272	1 194	335	41	14 3 89 170

Regierungsbezirk Leipzig

Schlüsselnummer	Kreisfreie Stadt Landkreis Gemeinde	Berein. Einnahmen der öffentlichen Kommunalhaushalte 2005 in 1 000 €				Einnahmen der Kapitalrechnung
		insgesamt	Einnahmen der laufenden Rechnung	darunter		
				Schlüsselzuweis. v. Land	Gebühren, zweckg. Abg.	
154	155	156	157	158		
Noch: Landkreis Leipziger Land						
14 3 79 350	Kitzen	1 853	1 308	454	87	545
14 3 79 360	Kitzscher, Stadt	5 251	4 714	2 077	287	536
14 3 79 370	Kohren-Sahlis, Stadt	3 802	2 860	805	85	942
14 3 79 430	Lobstädt	2 337	1 882	771	100	454
14 3 79 450	Markkleeberg, Stadt	31 868	23 287	5 862	881	8 580
14 3 79 460	Markranstädt, Stadt	18 464	13 001	3 160	184	5 462
14 3 79 500	Narsdorf	1 591	1 487	390	82	103
14 3 79 530	Neukieritzsch	5 717	5 377	-	65	340
14 3 79 580	Pegau, Stadt	5 358	4 014	1 590	481	1 344
14 3 79 640	Regis-Breitingen, Stadt	4 797	3 163	1 412	115	1 633
14 3 79 660	Rötha, Stadt	3 876	3 214	1 093	259	662
14 3 79 750	Zwenkau, Stadt	8 626	7 791	2 459	924	836
14 3 83	Muldentalkreis	296 900	251 960	62 020	9 499	44 940
14 3 83 020	Bad Lausick, Stadt	8 535	7 080	2 982	231	1 456
14 3 83 030	Belgershain	2 831	2 724	782	3	107
14 3 83 040	Bennewitz	6 008	5 162	1 552	700	846
14 3 83 055	Borsdorf	7 265	6 758	2 486	330	506
14 3 83 060	Brandis, Stadt	10 547	8 043	1 918	267	2 504
14 3 83 070	Colditz, Stadt	4 404	3 917	1 459	80	488
14 3 83 100	Falkenhain	3 790	3 659	1 227	517	131
14 3 83 120	Grimma, Stadt	32 239	19 699	5 333	908	12 540
14 3 83 140	Großbothen	5 025	3 025	993	337	2 000
14 3 83 160	Hohburg	3 300	2 598	882	42	702
14 3 83 180	Kühren-Burkartshain	2 593	2 234	644	169	360
14 3 83 190	Machern	7 073	6 738	924	471	335
14 3 83 210	Mutzschen, Stadt	2 491	2 230	543	132	261
14 3 83 220	Naunhof, Stadt	9 805	7 261	2 769	468	2 544
14 3 83 230	Nerchau, Stadt	3 633	3 315	1 181	156	318
14 3 83 240	Otterwisch	1 244	1 154	386	97	90
14 3 83 250	Parthenstein	3 477	3 028	771	152	448
14 3 83 290	Thallwitz	4 876	3 448	630	408	1 428
14 3 83 320	Thümmlitzwalde	5 140	3 081	1 030	218	2 059
14 3 83 330	Trebsen/Mulde, Stadt	5 287	4 227	871	50	1 060
14 3 83 340	Wurzen, Stadt	18 251	14 623	5 180	529	3 629
14 3 83 350	Zschadraß	3 608	2 625	1 122	15	983
14 3 89	Landkreis Torgau-Oschatz	179 583	134 450	47 171	8 689	45 133
14 3 89 010	Arzberg	1 940	1 807	629	78	133
14 3 89 030	Beilrode	4 166	3 252	1 004	177	914
14 3 89 040	Belgern, Stadt	5 682	4 606	1 560	646	1 076
14 3 89 060	Cavertitz	2 436	2 092	681	207	344
14 3 89 080	Dahlen, Stadt	5 074	4 020	1 579	212	1 055
14 3 89 100	Dommitzsch, Stadt	4 056	3 124	1 015	186	932
14 3 89 110	Dreiheide	2 131	1 955	170	86	176
14 3 89 120	Elsnig	1 283	1 022	339	52	260
14 3 89 130	Großtreben-Zwethau	2 956	1 540	488	77	1 416
14 3 89 170	Liebschützberg	3 427	3 130	934	185	297

Regierungsbezirk Leipzig

Bereinigte Ausgaben der öffentlichen Kommunalhaushalte 2005 in 1 000 €							Finanzierungs- saldo 2005 in 1 000 €	Schlüssel- nummer
insgesamt	Ausgaben der laufenden Rechnung	darunter		Ausgaben der Kapital- rechnung	darunter			
		Personal- ausgaben	laufender Sachaufwand		Sach- investitionen	darunter Bau- maßnahmen		
159	160	161	162	163	164	165	166	
1 736	1 184	155	382	552	524	471	117	14 3 79 350
5 184	4 344	2 310	898	839	619	490	67	14 3 79 360
3 725	2 466	814	860	1 260	1 252	1 231	77	14 3 79 370
2 030	1 742	632	259	289	235	211	306	14 3 79 430
29 277	19 222	7 293	4 078	10 055	9 629	8 748	2 591	14 3 79 450
19 602	10 549	2 469	2 785	9 053	8 659	7 998	-1 139	14 3 79 460
1 368	1 130	353	211	239	228	211	222	14 3 79 500
4 714	3 583	1 298	763	1 131	963	940	1 003	14 3 79 530
5 137	3 812	1 344	927	1 326	1 231	1 068	221	14 3 79 580
3 312	2 747	1 012	560	566	677	641	1 484	14 3 79 640
4 011	2 874	1 901	668	1 137	1 058	720	-135	14 3 79 660
8 033	6 824	2 034	1 532	1 209	1 187	1 095	593	14 3 79 750
295 958	232 586	59 326	36 694	63 372	58 477	53 222	941	14 3 83
8 203	6 287	1 791	1 566	1 915	1 149	1 069	333	14 3 83 020
2 571	2 318	232	618	253	160	83	260	14 3 83 030
5 378	3 726	1 858	995	1 652	1 645	1 523	631	14 3 83 040
6 913	5 946	2 275	1 163	967	911	685	352	14 3 83 055
11 168	7 210	2 270	1 662	3 958	3 810	3 157	-621	14 3 83 060
4 570	3 966	1 076	801	604	578	484	-166	14 3 83 070
3 479	2 982	1 271	591	497	114	108	311	14 3 83 100
36 140	18 084	7 451	4 529	18 056	16 859	16 077	-3 901	14 3 83 120
5 325	2 909	1 444	797	2 416	2 396	2 269	-300	14 3 83 140
2 776	2 194	620	380	581	541	458	524	14 3 83 160
2 554	2 155	1 219	420	399	399	375	39	14 3 83 180
5 741	5 685	2 220	1 737	55	55	48	1 332	14 3 83 190
2 173	2 152	1 058	513	21	21	12	318	14 3 83 210
9 411	6 238	2 818	1 768	3 173	2 931	2 516	393	14 3 83 220
3 268	2 846	1 239	791	422	422	325	365	14 3 83 230
1 161	1 000	472	191	161	129	85	83	14 3 83 240
4 263	2 486	973	620	1 777	679	594	-786	14 3 83 250
4 757	2 766	1 226	675	1 991	1 833	1 732	120	14 3 83 290
5 309	2 682	1 207	902	2 627	2 550	2 509	-169	14 3 83 320
5 704	3 204	823	843	2 500	2 470	2 208	-417	14 3 83 330
18 520	12 636	5 154	2 676	5 884	5 742	5 243	-269	14 3 83 340
3 514	2 329	615	596	1 186	1 092	1 054	94	14 3 83 350
172 093	126 630	46 587	29 799	45 462	36 332	31 573	7 490	14 3 89
1 860	1 590	517	461	269	234	206	80	14 3 89 010
5 347	2 998	1 463	1 357	2 349	2 234	1 761	-1 181	14 3 89 030
5 024	3 941	1 548	1 513	1 083	1 058	1 009	658	14 3 89 040
2 241	1 768	773	558	473	473	401	195	14 3 89 060
4 153	3 716	1 261	1 179	437	437	343	922	14 3 89 080
3 496	2 695	1 256	989	802	754	687	559	14 3 89 100
2 113	1 718	720	379	394	394	347	18	14 3 89 110
1 222	877	352	191	346	346	317	60	14 3 89 120
3 059	1 431	469	311	1 628	1 582	1 560	-103	14 3 89 130
3 039	2 592	1 324	570	447	447	419	388	14 3 89 170

Regierungsbezirk Leipzig

Schlüssel- nummer	Kreisfreie Stadt Landkreis Gemeinde	Fläche 31.12.2005 km ²	Bevölkerung am			Einwoh- ner je km ² 2005	
			3.10.1990	31. Dezember 2005			
			insgesamt	männlich	weiblich		
1	2	3	4	5	6		
Noch: Landkreis Torgau-Oschatz							
14 3 89 200	Mockrehna	115,18	5 940	5 551	2 802	2 749	48
14 3 89 210	Mügeln, Stadt	23,06	5 647	4 782	2 317	2 465	207
14 3 89 220	Naundorf	36,89	2 893	2 659	1 338	1 321	72
14 3 89 240	Oschatz, Stadt	55,31	19 392	16 202	7 828	8 374	293
14 3 89 250	Pflückuff	48,25	2 269	2 479	1 255	1 224	51
14 3 89 260	Schildau, Gneisenaustadt, Stadt	74,60	3 938	3 783	1 934	1 849	51
14 3 89 280	Sornzig-Ablaß	31,89	2 993	2 436	1 224	1 212	76
14 3 89 320	Torgau, Stadt	42,08	22 832	18 677	9 193	9 484	444
14 3 89 330	Trossin	79,58	1 815	1 501	743	758	19
14 3 89 340	Wernsdorf	104,41	6 861	5 964	2 907	3 057	57
14 3 89 380	Zinna	12,20	1 509	1 665	826	839	136
143	Regierungsbezirk Leipzig	4 387,62	1 168 263	1 074 069	524 152	549 917	245
14	Sachsen	18 415,66	4 807 535	4 273 754	2 083 240	2 190 514	232

Regierungsbezirk Leipzig

Bevölkerung im Alter von ... bis unter ... Jahren am 31. Dezember 2005									Schlüssel- nummer
unter 6	6 bis unter 15	15 bis unter 18	18 bis unter 25	25 bis unter 30	30 bis unter 40	40 bis unter 50	50 bis unter 65	65 und mehr	
7	8	9	10	11	12	13	14	15	
264	357	241	534	358	721	991	1 056	1 029	14 3 89 200
196	268	190	440	272	509	777	974	1 156	14 3 89 210
107	191	129	259	140	341	517	478	497	14 3 89 220
752	924	622	1 527	926	1 833	2 567	3 505	3 546	14 3 89 240
112	167	85	258	168	350	492	479	368	14 3 89 250
160	226	168	329	224	526	632	708	810	14 3 89 260
108	158	108	239	145	326	421	446	485	14 3 89 280
918	1 043	712	1 836	1 043	2 242	3 093	3 550	4 240	14 3 89 320
65	84	58	135	78	188	273	300	320	14 3 89 330
263	382	244	581	305	730	1 034	1 163	1 262	14 3 89 340
116	132	97	177	112	241	317	302	171	14 3 89 380
48 873	59 731	38 024	101 063	71 703	143 108	173 712	210 064	227 791	143
193 894	242 411	154 014	393 140	262 597	535 324	673 729	865 418	953 227	14

Regierungsbezirk Leipzig

Schlüssel- nummer	Kreisfreie Stadt Landkreis Gemeinde	Lebendgeborene 2005		Gestorbene 2005		Überschuss bzw. Gestor-
		insgesamt	je 1 000 Einwohner	insgesamt	je 1 000 Einwohner	insgesamt
		16	17	18	19	20
Noch: Landkreis Torgau-Oschatz						
14 3 89 200	Mockrehna	43	7,7	61	10,9	-18
14 3 89 210	Mügeln, Stadt	40	8,3	55	11,4	-15
14 3 89 220	Naundorf	17	6,4	12	4,5	5
14 3 89 240	Oschatz, Stadt	136	8,3	168	10,3	-32
14 3 89 250	Pflückuff	15	6,0	18	7,2	-3
14 3 89 260	Schildau, Gneisenaustadt, Stadt	19	5,0	58	15,2	-39
14 3 89 280	Sornzig-Ablaß	19	7,7	22	9,0	-3
14 3 89 320	Torgau, Stadt	158	8,4	237	12,6	-79
14 3 89 330	Trossin	14	9,3	10	6,6	4
14 3 89 340	Wernsdorf	34	5,7	47	7,8	-13
14 3 89 380	Zinna	20	12,2	8	4,9	12
143	Regierungsbezirk Leipzig	8 430	7,8	11 772	11,0	-3 342
14	Sachsen	32 581	7,6	48 908	11,4	-16 327

Regierungsbezirk Leipzig

der Geborenen benen (-) je 1 000 Einwohner	Zuzüge 2005		Fortzüge 2005		Überschuss der Zu- bzw. Fortzüge (-)		Gesamtveränderung 2005		Schlüssel- nummer
	insgesamt	je 1 000 Einwohner	insgesamt	je 1 000 Einwohner	insgesamt	je 1 000 Einwohner	insgesamt	je 1 000 Einwohner	
-3,2	167	29,8	293	52,2	-126	-22,5	-143	-25,5	14 3 89 200
-3,1	196	40,7	257	53,3	-61	-12,7	-77	-16,0	14 3 89 210
1,9	121	45,3	121	45,3	-	-	5	1,9	14 3 89 220
-2,0	648	39,7	826	50,6	-178	-10,9	-207	-12,7	14 3 89 240
-1,2	91	36,6	106	42,6	-15	-6,0	-18	-7,2	14 3 89 250
-10,2	137	35,9	161	42,1	-24	-6,3	-63	-16,5	14 3 89 260
-1,2	111	45,2	147	59,9	-36	-14,7	-39	-15,9	14 3 89 280
-4,2	1 051	55,9	1 130	60,1	-79	-4,2	-166	-8,8	14 3 89 320
2,6	58	38,3	68	44,9	-10	-6,6	-6	-4,0	14 3 89 330
-2,2	212	35,3	278	46,3	-66	-11,0	-78	-13,0	14 3 89 340
7,3	160	97,7	107	65,4	53	32,4	65	39,7	14 3 89 380
-3,1	26 582	24,8	24 408	22,7	2 174	2,0	-1 133	-1,1	143
-3,8	62 607	14,6	68 860	16,1	-6 253	-1,5	-22 530	-5,3	14

Regierungsbezirk Leipzig

Schlüssel- nummer	Kreisfreie Stadt Landkreis Gemeinde	Allgemein bildende Schulen am 8. September 2005					
		Grundschulen				Mittelschulen	
		Schulen	Klassen	Schüler	Lehrer	Schulen	Klassen
		30	31	32	33	34	35
Noch: Landkreis Torgau-Oschatz							
14 3 89 200	Mockrehna	1	8	157	15	1	13
14 3 89 210	Mügeln, Stadt	2	10	163	15	1	9
14 3 89 220	Naundorf	1	5	84	10	1	5
14 3 89 240	Oschatz, Stadt	3	23	429	43	1	22
14 3 89 250	Pflückuff	1	4	74	6	-	-
14 3 89 260	Schildau, Gneisenaustadt, Stadt	2	10	120	9	1	4
14 3 89 280	Sornzig-Ablaß	1	4	52	7	-	-
14 3 89 320	Torgau, Stadt	3	29	544	56	2	35
14 3 89 330	Trossin	-	-	-	-	-	-
14 3 89 340	Wernsdorf	2	9	178	16	1	12
14 3 89 380	Zinna	-	-	-	-	-	-
143	Regierungsbezirk Leipzig	201	1 436	27 202	2 429	91	1 175
14	Sachsen	854	5 779	110 220	9 489	424	5 061

Regierungsbezirk Leipzig

Allgemein bildende Schulen am 8. September 2005										Schlüssel- nummer
Mittelschulen		Gymnasien				allgemein bildende Förderschulen				
Schüler	Lehrer	Schulen	Klassen	Schüler	Lehrer	Schulen	Klassen	Schüler	Lehrer	
36	37	38	39	40	41	42	43	44	45	
274	29	-	-	-	-	-	-	-	-	14 3 89 200
208	21	-	-	-	-	-	-	-	-	14 3 89 210
96	14	-	-	-	-	-	-	-	-	14 3 89 220
513	43	1	24	808	71	1	16	153	26	14 3 89 240
-	-	-	-	-	-	-	-	-	-	14 3 89 250
18	3	-	-	-	-	-	-	-	-	14 3 89 260
-	-	-	-	-	-	-	-	-	-	14 3 89 280
752	75	2	29	977	85	1	25	261	41	14 3 89 320
-	-	-	-	-	-	-	-	-	-	14 3 89 330
253	26	-	-	-	-	1	7	59	13	14 3 89 340
-	-	-	-	-	-	-	-	-	-	14 3 89 380
26 089	2 534	39	733	25 395	2 139	39	533	5 429	921	143
112 823	11 222	146	2 710	95 622	8 189	166	2 104	20 848	3 454	14

Regierungsbezirk Leipzig

Schlüssel- nummer	Kreisfreie Stadt Landkreis Gemeinde	Absolventen/Abgänger am Ende des Schuljahres			
		insgesamt	davon		
			ohne Hauptschul- abschluss	mit Hauptschul- abschluss	mit Realschul- abschluss
		46	47	48	49
Noch: Landkreis Torgau-Oschatz					
14 3 89 200	Mockrehna	58	3	11	44
14 3 89 210	Mügeln, Stadt	74	8	13	53
14 3 89 220	Naundorf	67	1	11	55
14 3 89 240	Oschatz, Stadt	289	30	28	104
14 3 89 250	Pflückuff	-	-	-	-
14 3 89 260	Schildau, Gneisenaustadt, Stadt	53	-	7	46
14 3 89 280	Sornzig-Ablaß	-	-	-	-
14 3 89 320	Torgau, Stadt	485	114	46	190
14 3 89 330	Trossin	-	-	-	-
14 3 89 340	Wernsdorf	63	7	18	38
14 3 89 380	Zinna	-	-	-	-
143	Regierungsbezirk Leipzig	13 128	1 372	1 813	6 345
14	Sachsen	53 227	4 830	6 923	27 561

Regierungsbezirk Leipzig

2004/05	Berufsbildende Schulen am 1. November 2005				Gewerbeanzeigen 2005			Schlüssel- nummer
mit allgemeiner Hochschulreife	Schulen	Klassen	Schüler	Lehrer	Anmel- dungen	Ummel- dungen	Abmel- dungen	
50	51	52	53	54	55	56	57	
-	-	-	-	-	56	12	36	14 3 89 200
-	-	-	-	-	41	3	35	14 3 89 210
-	-	-	-	-	26	4	8	14 3 89 220
127	3	64	1 352	58	183	52	133	14 3 89 240
-	-	-	-	-	18	9	31	14 3 89 250
-	-	-	-	-	43	19	25	14 3 89 260
-	-	-	-	-	18	6	14	14 3 89 280
135	3	87	1 913	86	226	58	187	14 3 89 320
-	-	-	-	-	29	1	12	14 3 89 330
-	-	-	-	-	54	18	46	14 3 89 340
-	-	-	-	-	10	1	10	14 3 89 380
3 598	62	1 982	42 905	1 773	12 673	4 281	9 278	143
13 913	296	8 054	170 095	7 395	45 386	15 750	35 776	14

Regierungsbezirk Leipzig

Schlüssel- nummer	Kreisfreie Stadt Landkreis Gemeinde	Sozialversicherungspflichtig Beschäftigte am 30. Juni 2005				
		am Arbeitsort			am Wohnort	
		insgesamt	männlich	weiblich	insgesamt	männlich
		58	59	60	61	62
Noch: Landkreis Torgau-Oschatz						
14 3 89 200	Mockrehna	1 399	799	600	2 050	1 067
14 3 89 210	Mügeln, Stadt	793	411	382	1 634	876
14 3 89 220	Naundorf	572	395	177	946	522
14 3 89 240	Oschatz, Stadt	6 252	2 820	3 432	5 636	2 866
14 3 89 250	Pflückuff	343	241	102	998	524
14 3 89 260	Schildau, Gneisenaustadt, Stadt	919	268	651	1 272	663
14 3 89 280	Sornzig-Ablaß	655	381	274	848	463
14 3 89 320	Torgau, Stadt	7 455	3 401	4 054	5 089	2 660
14 3 89 330	Trossin	274	186	88	547	308
14 3 89 340	Wernsdorf	1 328	492	836	2 114	1 049
14 3 89 380	Zinna	122	58	64	561	297
143	Regierungsbezirk Leipzig	335 566	164 665	170 901	335 465	167 888
14	Sachsen	1 332 240	671 834	660 406	1 379 030	709 750

Regierungsbezirk Leipzig

		Arbeitslose im Jahresdurchschnitt 2005				Schlüssel- nummer
		und zwar				
weiblich	insgesamt	weiblich	Ausländer	im Alter von unter 25 Jahren	im Alter von 55 Jahren u. mehr	
63	64	65	66	67	68	
983	536	250	6	59	48	14 3 89 200
758	470	221	.	61	50	14 3 89 210
424	225	108	.	29	17	14 3 89 220
2 770	1 603	802	22	213	168	14 3 89 240
474	238	107	.	37	20	14 3 89 250
609	332	167	-	31	31	14 3 89 260
385	223	102	-	33	22	14 3 89 280
2 429	2 490	1 178	108	280	220	14 3 89 320
239	143	81	.	15	20	14 3 89 330
1 065	466	196	.	59	43	14 3 89 340
264	182	94	5	20	14	14 3 89 380
167 577	109 503	50 128	4 236	15 023	12 243	143
669 280	402 270	194 570	11 215	52 226	49 673	14

Regierungsbezirk Leipzig

Schlüssel- nummer	Kreisfreie Stadt Landkreis Gemeinde	Bodenfläche am 31.12.2005 nach Art der tatsächlichen Nutzung in ha		
		insgesamt	Siedlungs- und Verkehrsfläche	
			zusammen	Gebäude- und Freifläche
		69	70	71
Noch: Landkreis Torgau-Oschatz				
14 3 89 200	Mockrehna	11 518	642	306
14 3 89 210	Mügeln, Stadt	2 306	232	138
14 3 89 220	Naundorf	3 689	230	126
14 3 89 240	Oschatz, Stadt	5 531	916	559
14 3 89 250	Pflückuff	4 825	274	130
14 3 89 260	Schildau, Gneisenaustadt, Stadt	7 460	348	155
14 3 89 280	Sornzig-Ablaß	3 189	251	136
14 3 89 320	Torgau, Stadt	4 208	846	530
14 3 89 330	Trossin	7 958	305	132
14 3 89 340	Wernsdorf	10 441	632	254
14 3 89 380	Zinna	1 220	154	116
143	Regierungsbezirk Leipzig	438 762	54 532	30 593
14	Sachsen	1 841 566	215 912	122 007

Regierungsbezirk Leipzig

Bodenfläche am 31.12.2005 nach Art der tatsächlichen Nutzung in ha					Schlüssel- nummer
Siedlungs- und Verkehrsfläche					
Betriebsfläche (ohne Abbau- land)	Erholungsfläche	Friedhofsfläche	Verkehrsfläche	darunter Straße, Weg, Platz	
72	73	74	75	76	
4	27	5	300	271	14 3 89 200
3	12	3	77	68	14 3 89 210
1	13	1	90	87	14 3 89 220
12	61	6	279	209	14 3 89 240
3	6	2	134	124	14 3 89 250
2	27	2	162	159	14 3 89 260
16	10	0	89	83	14 3 89 280
32	57	8	219	184	14 3 89 320
-	16	1	156	156	14 3 89 330
15	70	5	289	278	14 3 89 340
1	1	1	37	34	14 3 89 380
1 116	4 202	441	18 180	14 953	143
3 681	14 527	1 670	74 027	61 270	14

Regierungsbezirk Leipzig

Schlüssel- nummer	Kreisfreie Stadt Landkreis Gemeinde	Verarbeitendes Gewerbe sowie Bergbau und Gewinnung			
		Betriebe	tätige Personen	darunter Arbeiter	geleistete Arbeitsstunden
					1 000 h
		77	78	79	80
Noch: Landkreis Torgau-Oschatz					
14 3 89 200	Mockrehna	4	566	489	1 252
14 3 89 210	Mügeln, Stadt	3	137	112	235
14 3 89 220	Naundorf	-	-	-	-
14 3 89 240	Oschatz, Stadt	11	1 029	794	1 740
14 3 89 250	Pflückuff	-	-	-	-
14 3 89 260	Schildau, Gneisenaustadt, Stadt	2	.	.	.
14 3 89 280	Sornzig-Ablaß	4	283	149	426
14 3 89 320	Torgau, Stadt	18	1 033	765	1 645
14 3 89 330	Trossin	1	.	.	.
14 3 89 340	Wernsdorf	5	397	318	607
14 3 89 380	Zinna	-	-	-	-
143	Regierungsbezirk Leipzig	578	41 183	27 560	69 115
14	Sachsen	2 927	229 990	159 317	387 856

Regierungsbezirk Leipzig

von Steinen und Erden 2005				Investitionen im Verarbeitenden Gewerbe 2004			Schlüsselnummer
Bruttolohnsumme	Bruttogehaltsumme	Gesamtumsatz	darunter Auslandsumsatz	Betriebe mit Investitionen	Bruttoanlageinvestitionen		
					insgesamt	je Beschäftigten	
1 000 €	1 000 €	1 000 €			1 000 €	€	
81	82	83	84	85	86	87	
8 250	1 699	69 137	100	1	.	.	14 3 89 200
1 818	1 170	21 508	2 032	3	.	.	14 3 89 210
-	-	-	-	-	-	-	14 3 89 220
15 475	6 433	132 199	43 676	8	.	.	14 3 89 240
-	-	-	-	-	-	-	14 3 89 250
.	.	.	.	1	.	.	14 3 89 260
3 170	2 619	20 486	5 342	3	.	.	14 3 89 280
15 941	7 463	218 771	46 437	12	.	.	14 3 89 320
.	.	.	.	-	-	-	14 3 89 330
4 409	1 647	22 328	61	2	.	.	14 3 89 340
-	-	-	-	-	-	-	14 3 89 380
629 895	516 991	7 846 417	2 191 216	439	646 403	15 937	143
3 535 463	2 611 800	44 630 333	13 679 280	2 268	3 603 890	15 698	14

Regierungsbezirk Leipzig

Schlüssel- nummer	Kreisfreie Stadt Landkreis Gemeinde	Bauhauptgewerbe		
		Juni 2005 (Totalerhebung)		
		Betriebe	tätige Personen	Gesamtumsatz 2004 in 1 000 €
		88	89	90
Noch: Landkreis Torgau-Oschatz				
14 3 89 200	Mockrehna	13	55	6 357
14 3 89 210	Mügelin, Stadt	6	29	2 282
14 3 89 220	Naundorf	1	.	.
14 3 89 240	Oschatz, Stadt	15	269	32 129
14 3 89 250	Pflückuff	11	71	4 707
14 3 89 260	Schildau, Gneisenaustadt, Stadt	9	42	2 838
14 3 89 280	Sornzig-Ablaß	7	45	3 192
14 3 89 320	Torgau, Stadt	21	286	27 955
14 3 89 330	Trossin	5	49	3 625
14 3 89 340	Wermsdorf	16	100	7 747
14 3 89 380	Zinna	1	.	.
143	Regierungsbezirk Leipzig	1 448	14 258	1 724 615
14	Sachsen	6 254	57 526	5 663 412

Regierungsbezirk Leipzig

Ausbaugewerbe			Baugenehmigungen 2005				Schlüssel- nummer
Juni 2005 (Jährliche Erhebung)			Errichtung neuer Gebäude				
Betriebe	tätige Personen	Gesamtumsatz 2004 in 1 000 €	Wohn- gebäude	darunter mit		Nichtwohn- gebäude	
				1 Wohnung	2 Wohnungen		
91	92	93	94	95	96	97	
5	123	6 898	7	7	-	13	14 3 89 200
2	.	.	2	2	-	-	14 3 89 210
-	-	-	6	6	-	1	14 3 89 220
3	31	2 076	13	11	1	4	14 3 89 240
1	.	.	4	3	1	-	14 3 89 250
2	.	.	6	4	-	6	14 3 89 260
-	-	-	2	2	-	2	14 3 89 280
7	254	18 113	13	10	3	6	14 3 89 320
-	-	-	1	1	-	-	14 3 89 330
2	.	.	2	2	-	2	14 3 89 340
-	-	-	-	-	-	-	14 3 89 380
296	6 757	556 273	1 352	1 235	80	338	143
1 176	26 723	2 259 260	4 382	3 997	260	1 255	14

Regierungsbezirk Leipzig

Schlüssel- nummer	Kreisfreie Stadt Landkreis Gemeinde	Baugenehmigungen 2005					Wohnfläche in m ²
		Wohnungen in Wohn- und Nichtwohnggeb.	davon mit ... Räumen				
			1 und 2	3	4	5 und mehr	
		98	99	100	101	102	103
Noch: Landkreis Torgau-Oschatz							
14 3 89 200	Mockrehna	11	-	-	1	10	1 396
14 3 89 210	Mügelin, Stadt	1	-	-1	2	-	166
14 3 89 220	Naundorf	6	-	-	-	6	748
14 3 89 240	Oschatz, Stadt	19	11	-4	3	9	2 130
14 3 89 250	Pflückuff	8	1	-	2	5	1 305
14 3 89 260	Schildau, Gneisenaustadt, Stadt	4	-	-	-	4	600
14 3 89 280	Sornzig-Ablaß	2	-	-	-	2	276
14 3 89 320	Torgau, Stadt	16	2	3	-	11	1 455
14 3 89 330	Trossin	2	-	1	-	1	286
14 3 89 340	Wernsdorf	4	-	1	-2	5	694
14 3 89 380	Zinna	2	-	-	1	1	225
143	Regierungsbezirk Leipzig	1 984	156	185	443	1 200	247 085
14	Sachsen	5 974	243	87	943	4 701	810 745

Regierungsbezirk Leipzig

Baufertigstellungen 2005									Schlüsselnummer
Errichtung neuer Gebäude			Wohnungen in Wohn- und Nichtwohngeb.	davon mit ... Räumen				Wohnfläche in m ²	
Wohngebäude	dar. mit 1 und 2 Wohnungen	Nichtwohngebäude		1 und 2	3	4	5 und mehr		
104	105	106	107	108	109	110	111	112	
6	6	8	7	-	1	-	6	1 090	14 3 89 200
8	8	-	6	-	-	1	5	959	14 3 89 210
2	2	-	3	-	1	-	2	302	14 3 89 220
13	13	5	27	3	3	12	9	2 624	14 3 89 240
2	2	1	4	2	-	-	2	417	14 3 89 250
5	3	5	5	-1	-1	2	5	717	14 3 89 260
4	4	1	4	-	-	-	4	672	14 3 89 280
10	10	3	19	1	3	5	10	1 984	14 3 89 320
2	2	-	4	-	1	-	3	502	14 3 89 330
16	16	2	20	1	-	-2	21	2 748	14 3 89 340
1	1	-	5	-	-	2	3	628	14 3 89 380
1 394	1 362	283	2 240	166	194	472	1 408	266 115	143
4 676	4 555	1 093	7 173	494	382	1 054	5 243	885 891	14

Regierungsbezirk Leipzig

Schlüssel- nummer	Kreisfreie Stadt Landkreis Gemeinde	Fortschreibung des Gebäude- und Wohnungsbestandes				
		Bestand an Wohnge- bäuden	darunter mit 1 oder 2 Wohnungen	insge- samt	Bestand an Wohnungen in	
					davon mit ... Räumen	
					1	2
113	114	115	116	117		
Noch: Landkreis Torgau-Oschatz						
14 3 89 200	Mockrehna	1 642	1 571	2 419	22	81
14 3 89 210	Mügeln, Stadt	1 190	982	2 342	6	71
14 3 89 220	Naundorf	704	636	1 141	1	22
14 3 89 240	Oschatz, Stadt	3 048	2 231	8 540	101	296
14 3 89 250	Pflückuff	772	741	1 071	2	33
14 3 89 260	Schildau, Gneisenaustadt, Stadt	1 194	1 136	1 668	1	55
14 3 89 280	Sornzig-Ablaß	691	600	1 206	7	42
14 3 89 320	Torgau, Stadt	2 558	1 465	10 152	38	810
14 3 89 330	Trossin	537	502	780	5	29
14 3 89 340	Wernsdorf	1 746	1 576	2 890	9	98
14 3 89 380	Zinna	349	310	632	1	19
143	Regierungsbezirk Leipzig	182 843	131 288	601 517	9 429	40 736
14	Sachsen	775 382	563 737	2 338 424	31 471	160 657

Regierungsbezirk Leipzig

am 31. Dezember 2005								Schlüssel- nummer
Wohn- und Nichtwohngebäuden							Wohnungen je 1 000 Einwohner	
davon mit ... Räumen						Wohnfläche in 1 000 m ²		
3	4	5	6	7 und mehr	darin Räume		124	
118	119	120	121	122	123	124	125	
385	616	648	365	302	2 301	2 094	436	14 3 89 200
545	796	479	262	183	1 397	1 752	490	14 3 89 210
173	358	242	183	162	1 230	967	429	14 3 89 220
2 273	3 486	1 481	552	351	2 710	6 000	527	14 3 89 240
178	327	253	157	121	898	934	432	14 3 89 250
250	521	410	248	183	1 401	1 443	441	14 3 89 260
148	356	337	157	159	1 251	964	495	14 3 89 280
3 214	4 039	1 391	421	239	1 835	6 864	544	14 3 89 320
117	233	187	130	79	598	670	520	14 3 89 330
526	878	739	378	262	2 025	2 393	485	14 3 89 340
73	182	238	59	60	458	545	380	14 3 89 380
161 197	227 253	101 033	38 677	23 192	178 238	420 834	560	143
639 213	844 033	395 863	163 475	103 712	791 860	1 621 254	547	14

Regierungsbezirk Leipzig

Schlüsselnummer	Kreisfreie Stadt Landkreis Gemeinde	Tourismus 2005				Straßenverkehrsunfälle insgesamt (ohne sonst.)
		geöffnete Beherbergungsstätten	angebotene Gästebetten	Ankünfte	Übernachtungen	
		126	127	128	129	130
Noch: Landkreis Torgau-Oschatz						
14 3 89 200	Mockrehna	1	.	.	.	27
14 3 89 210	Mügeln, Stadt	1	.	.	.	16
14 3 89 220	Naundorf	-	-	-	-	15
14 3 89 240	Oschatz, Stadt	3	60	5 038	9 642	97
14 3 89 250	Pflückuff	3	57	569	1 452	22
14 3 89 260	Schildau, Gneisenaustadt, Stadt	2	.	.	.	15
14 3 89 280	Sornzig-Ablaß	-	-	-	-	7
14 3 89 320	Torgau, Stadt	8	318	17 272	23 562	142
14 3 89 330	Trossin	2	.	.	.	9
14 3 89 340	Wernsdorf	5	157	5 021	9 490	43
14 3 89 380	Zinna	-	-	-	-	3
143	Regierungsbezirk Leipzig	317	21 631	1 309 974	2 946 434	5 887
14	Sachsen	2 106	110 474	5 491 319	14 949 755	23 842

Regierungsbezirk Leipzig

Schwerwiegende Unfälle mit Sachschaden 2005		Straßenverkehrsunfälle mit Personenschaden 2005				Kraftfahrzeugbestand am 1. Januar 2006			Schlüsselnummer
im engeren Sinne	unter Alkoholeinwirkung	insgesamt	verunglückte Personen			insgesamt	darunter		
			Getötete	Schwer-verletzte	Leicht-verletzte		Pkw	Krafträder	
131	132	133	134	135	136	137	138	139	
14	-	13	1	6	9	4 580	3 639	309	14 3 89 200
5	1	10	-	2	9	3 123	2 700	151	14 3 89 210
3	1	11	-	6	7	2 270	1 665	94	14 3 89 220
25	4	68	-	25	60	10 823	9 337	506	14 3 89 240
11	2	9	-	2	12	2 104	1 679	125	14 3 89 250
6	-	9	-	8	7	3 064	2 512	189	14 3 89 260
4	1	2	-	5	5	2 011	1 638	81	14 3 89 280
56	7	79	2	28	63	10 405	8 967	454	14 3 89 320
2	-	7	-	1	6	1 424	1 130	88	14 3 89 330
15	2	26	1	18	22	4 287	3 633	205	14 3 89 340
-	-	3	-	1	2	1 133	951	72	14 3 89 380
1 657	321	3 909	76	1 028	3 810	619 935	533 114	28 136	143
6 636	1 284	15 922	292	4 775	15 484	2 691 571	2 311 802	132 041	14

Regierungsbezirk Leipzig

Schlüssel- nummer	Kreisfreie Stadt Landkreis Gemeinde	Ist-Aufkommen an Gemeindesteuern 2005 in 1 000 €				
		Grund- steuer A	Grund- steuer B	Gewerbe- steuer	Gemeindeanteil an der Ein- kommensteuer	Gemeindeanteil an der Umsatzsteuer
		140	141	142	143	144
Noch: Landkreis Torgau-Oschatz						
14 3 89 200	Mockrehna	63	362	1 113	351	105
14 3 89 210	Mügeln, Stadt	45	322	409	290	96
14 3 89 220	Naundorf	65	163	102	155	44
14 3 89 240	Oschatz, Stadt	73	1 653	2 610	1 354	619
14 3 89 250	Pflückuff	20	179	268	165	39
14 3 89 260	Schildau, Gneisenaustadt, Stadt	39	256	87	227	45
14 3 89 280	Sornzig-Ablaß	50	180	350	132	34
14 3 89 320	Torgau, Stadt	25	1 590	3 348	1 442	658
14 3 89 330	Trossin	35	96	209	88	20
14 3 89 340	Wermsdorf	91	368	667	419	90
14 3 89 380	Zinna	15	110	179	112	14
143	Regierungsbezirk Leipzig	4 640	112 876	242 057	92 084	42 577
14	Sachsen	13 927	411 422	959 796	350 358	144 580

Regierungsbezirk Leipzig

Hebesätze in %			Realsteuer- aufbringungs- kraft 2005	Steuereinnahmekraft 2005		Schuldenstand am 31.12.2005		Personal- stand am 30. Juni 2005	Schlüssel- nummer
Grund- steuer A	Grund- steuer B	Gewerbe- steuer		insgesamt	je Einwohner	insgesamt	je Einwohner		
145	146	147	1 000 €	1 000 €	€	1 000 €	€	153	
275	360	360	1 792	2 112	376	3 112	554	62	14 3 89 200
300	380	375	870	1 208	251	2 826	588	32	14 3 89 210
280	365	375	378	566	212	647	242	30	14 3 89 220
300	420	375	4 690	6 357	389	17 290	1 057	227	14 3 89 240
285	370	380	526	699	282	1 473	595	19	14 3 89 250
285	375	380	437	699	183	2 867	750	45	14 3 89 260
280	365	375	656	782	319	874	356	28	14 3 89 280
250	360	400	5 443	7 175	381	18 832	1 001	215	14 3 89 320
285	375	360	390	472	310	281	184	18	14 3 89 330
300	365	375	1 271	1 701	283	3 098	515	65	14 3 89 340
280	375	375	342	447	274	131	80	14	14 3 89 380
299	438	423	355 002	464 484	433	1 540 049	1 434	19 802	143
295	442	414	1 385 145	1 777 979	415	5 029 968	1 174	74 399	14

Regierungsbezirk Leipzig

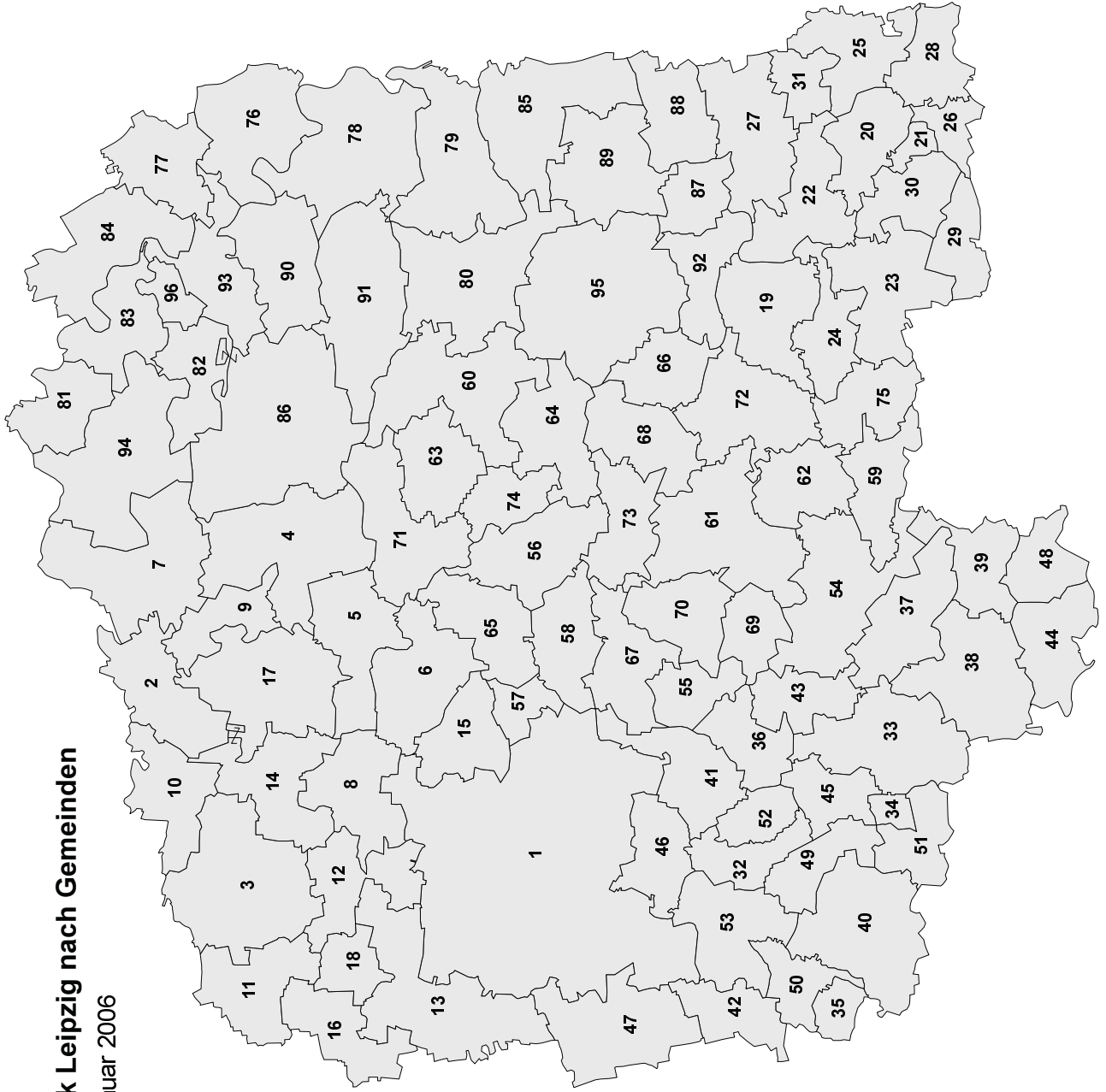
Schlüssel- nummer	Kreisfreie Stadt Landkreis Gemeinde	Berein. Einnahmen der öffentlichen Kommunalhaushalte 2005 in 1 000 €				
		insgesamt	Einnahmen der laufenden Rechnung	darunter		Einnahmen der Kapital- rechnung
				Schlüsselzu- weis. v. Land	Gebühren, zweckg. Abg.	
		154	155	156	157	158
Noch: Landkreis Torgau-Oschatz						
14 3 89 200	Mockrehna	5 745	4 595	795	270	1 150
14 3 89 210	Mügeln, Stadt	4 367	3 887	1 492	51	480
14 3 89 220	Naundorf	2 743	2 287	836	153	456
14 3 89 240	Oschatz, Stadt	25 331	15 764	4 674	1 257	9 567
14 3 89 250	Pflückuff	1 910	1 855	629	57	55
14 3 89 260	Schildau, Gneisenaustadt, Stadt	3 787	3 046	1 176	254	742
14 3 89 280	Sornzig-Ablaß	2 672	2 267	527	237	404
14 3 89 320	Torgau, Stadt	23 455	18 312	5 685	1 129	5 143
14 3 89 330	Trossin	1 433	1 133	285	60	300
14 3 89 340	Wernsdorf	6 532	5 488	1 882	572	1 044
14 3 89 380	Zinna	1 164	1 150	301	76	14
143	Regierungsbezirk Leipzig	2 217 027	1 903 730	607 300	112 799	313 298
14	Sachsen	8 474 784	7 278 137	2 352 980	525 093	1 196 647

Regierungsbezirk Leipzig

Bereinigte Ausgaben der öffentlichen Kommunalhaushalte 2005 in 1 000 €							Finanzierungs- saldo 2005 in 1 000 €	Schlüssel- nummer
insgesamt	Ausgaben der laufenden Rechnung	darunter		Ausgaben der Kapital- rechnung	darunter			
		Personal- ausgaben	laufender Sachaufwand		Sach- investitionen	darunter Bau- maßnahmen		
159	160	161	162	163	164	165	166	
6 058	4 704	1 947	1 356	1 354	811	746	-314	14 3 89 200
4 171	3 518	1 041	772	653	652	430	196	14 3 89 210
2 603	1 991	957	620	613	430	373	140	14 3 89 220
30 011	14 871	6 061	3 068	15 140	11 626	9 167	-4 680	14 3 89 240
1 686	1 669	528	314	17	17	3	224	14 3 89 250
4 371	3 029	1 398	761	1 342	1 127	1 035	-584	14 3 89 260
2 675	2 050	1 148	407	625	622	576	-4	14 3 89 280
21 564	16 304	6 465	4 019	5 260	4 819	4 415	1 891	14 3 89 320
1 357	974	383	227	383	383	343	76	14 3 89 330
5 404	4 499	1 919	1 504	905	895	815	1 127	14 3 89 340
1 047	1 002	502	135	45	45	15	117	14 3 89 380
2 178 588	1 788 582	496 194	329 377	390 005	343 668	302 313	38 440	143
8 118 108	6 584 973	1 989 198	1 294 823	1 533 134	1 349 241	1 191 017	356 677	14

Regierungsbezirk Leipzig nach Gemeinden

Gebietsstand: 1. Januar 2006



- | | | |
|-----------------------|----------------------------|------------------------------------|
| 1 Leipzig, Stadt | 38 Froburg, Stadt | 75 Zschadraß |
| 2 Bad Dübau, Stadt | 39 Geithain, Stadt | 76 Arzberg |
| 3 Delitzsch, Stadt | 40 Groitzsch, Stadt | 77 Beilrode |
| 4 Doberschütz | 41 Großpösna | 78 Belgern, Stadt |
| 5 Eilenburg, Stadt | 42 Kitzén | 79 Cavertitz |
| 6 Jesewitz | 43 Kitzscher, Stadt | 80 Dahlen, Stadt |
| 7 Kossa | 44 Kohren-Sahlis, Stadt | 81 Dommitzsch, Stadt |
| 8 Krostitz | 45 Lobstädt | 82 Dreiheide |
| 9 Laußig | 46 Markkleeberg, Stadt | 83 Eisnig |
| 10 Löbnitz | 47 Markranstädt, Stadt | 84 Großtreben-Zwethau |
| 11 Neukyhna | 48 Narsdorf | 85 Liebschützberg |
| 12 Rackwitz | 49 Neukieritzsch | 86 Mockrehna |
| 13 Schkeuditz, Stadt | 50 Pegau, Stadt | 87 Mügeln, Stadt |
| 14 Schönwölkau | 51 Regis-Breitungen, Stadt | 88 Naundorf |
| 15 Taucha, Stadt | 52 Rötha, Stadt | 89 Oschatz, Stadt |
| 16 Wiedemar | 53 Zwenkau, Stadt | 90 Pflückuff |
| 17 Zschepplin | 54 Bad Lausick, Stadt | 91 Schildau, Stadt, Gneisenaustadt |
| 18 Zwochau | 55 Belgershain | 92 Somzig-Ablaß |
| 19 Bockelwitz | 56 Bennewitz | 93 Torgau, Stadt |
| 20 Döbeln, Stadt | 57 Borsdorf | 94 Trossin |
| 21 Ebersbach | 58 Brandis, Stadt | 95 Wermsdorf |
| 22 Großweitzschen | 59 Colditz, Stadt | 96 Zinna |
| 23 Hartha, Stadt | 60 Falkenhain | |
| 24 Leisnig, Stadt | 61 Grimma, Stadt | |
| 25 Mochau | 62 Großbothen | |
| 26 Niederstregis | 63 Hohburg | |
| 27 Ostrau | 64 Kühren-Burkartshain | |
| 28 Roßwein, Stadt | 65 Machern | |
| 29 Waldheim, Stadt | 66 Mutzschen, Stadt | |
| 30 Ziegra-Knobelsdorf | 67 Naunhof, Stadt | |
| 31 Zschaitz-Ottewig | 68 Nerchau, Stadt | |
| 32 Böhlen, Stadt | 69 Otterwisch | |
| 33 Borna, Stadt | 70 Parthenstein | |
| 34 Deutzen | 71 Thallwitz | |
| 35 Elstertröbnitz | 72 Thümmnitzwalde | |
| 36 Espenhain | 73 Trebsen/Mulde, Stadt | |
| 37 Eulatal | 74 Wurzen, Stadt | |

Alphabetisches Verzeichnis der Gemeinden

Gemeinde	Schlüsselnummer	Kreisfreie Stadt/Landkreis	Regierungsbezirk	PLZ
A				
Adorf, Stadt	14 1 78 010	Vogtlandkreis	Chemnitz	08626
Altenberg, Stadt	14 2 90 010	Weißeritzkreis	Dresden	01773
Altmittweida	14 1 82 020	Mittweida	Chemnitz	09648
Amtsberg	14 1 81 010	Mittlerer Erzgebirgskreis	Chemnitz	09439
Annaberg-Buchholz, Stadt	14 1 71 010	Annaberg	Chemnitz	09456
Arnsdorf	14 2 92 005	Kamenz	Dresden	01477
Arzberg	14 3 89 010	Torgau-Oschatz	Leipzig	04886
Aue, Stadt	14 1 91 040	Aue-Schwarzenberg	Chemnitz	08280
Auerbach	14 1 88 020	Stollberg	Chemnitz	09392
Auerbach/Vogtl., Stadt	14 1 78 030	Vogtlandkreis	Chemnitz	08209
Augustsburg, Stadt	14 1 77 010	Freiberg	Chemnitz	09573
B				
Bad Brambach	14 1 78 040	Vogtlandkreis	Chemnitz	08648
Bad Düben, Stadt	14 3 74 020	Delitzsch	Leipzig	04849
Bad Elster, Stadt	14 1 78 050	Vogtlandkreis	Chemnitz	08645
Bad Gottleuba-Berggießhübel, Stadt	14 2 87 015	Sächsische Schweiz	Dresden	01816
Bad Lausick, Stadt	14 3 83 020	Muldentalkreis	Leipzig	04651
Bad Muskau, Stadt	14 2 84 010	Niederschlesischer Oberlausitzkreis	Dresden	02953
Bad Schandau, Stadt	14 2 87 020	Sächsische Schweiz	Dresden	01814
Bad Schlema	14 1 91 270	Aue-Schwarzenberg	Chemnitz	08301
Bahretal	14 2 87 040	Sächsische Schweiz	Dresden	01819
Bannewitz	14 2 90 020	Weißeritzkreis	Dresden	01728
Bärenstein	14 1 71 030	Annaberg	Chemnitz	09471
Bautzen, Stadt	14 2 72 010	Bautzen	Dresden	02625
Beiersdorf	14 2 86 010	Löbau-Zittau	Dresden	02736
Beilrode	14 3 89 030	Torgau-Oschatz	Leipzig	04886
Belgern, Stadt	14 3 89 040	Torgau-Oschatz	Leipzig	04874
Belgershain	14 3 83 030	Muldentalkreis	Leipzig	04683
Bennewitz	14 3 83 040	Muldentalkreis	Leipzig	04828
Bergen	14 1 78 070	Vogtlandkreis	Chemnitz	08239
Bernsbach	14 1 91 070	Aue-Schwarzenberg	Chemnitz	08315
Bernsdorf	14 1 73 010	Chemnitzer Land	Chemnitz	09337
Bernsdorf, Stadt	14 2 92 020	Kamenz	Dresden	02994
Bernstadt a. d. Eigen, Stadt	14 2 86 020	Löbau-Zittau	Dresden	02748
Berthelsdorf	14 2 86 030	Löbau-Zittau	Dresden	02747
Bertsdorf-Hörnitz	14 2 86 040	Löbau-Zittau	Dresden	02763
Bischofswerda, Stadt	14 2 72 020	Bautzen	Dresden	01877
Bobritzsch	14 1 77 020	Freiberg	Chemnitz	09627
Bockau	14 1 91 080	Aue-Schwarzenberg	Chemnitz	08324
Bockelwitz	14 3 75 020	Döbeln	Leipzig	04703
Böhlen, Stadt	14 3 79 080	Leipziger Land	Leipzig	04564
Borna, Stadt	14 3 79 100	Leipziger Land	Leipzig	04552
Börnichen/Erzgeb.	14 1 81 030	Mittlerer Erzgebirgskreis	Chemnitz	09437
Borsdorf	14 3 83 055	Muldentalkreis	Leipzig	04451
Borstendorf	14 1 81 040	Mittlerer Erzgebirgskreis	Chemnitz	09579
Bösenbrunn	14 1 78 080	Vogtlandkreis	Chemnitz	08606
Boxberg/O.L.	14 2 84 020	Niederschlesischer Oberlausitzkreis	Dresden	02943
Brand-Erbisdorf, Stadt	14 1 77 030	Freiberg	Chemnitz	09618
Brandis, Stadt	14 3 83 060	Muldentalkreis	Leipzig	04821
Breitenbrunn/Erzgeb.	14 1 91 090	Aue-Schwarzenberg	Chemnitz	08359
Brettnig-Hauswalde	14 2 92 050	Kamenz	Dresden	01900
Burgstädt, Stadt	14 1 82 060	Mittweida	Chemnitz	09217

Noch: Alphabetisches Verzeichnis der Gemeinden

Gemeinde	Schlüsselnummer	Kreisfreie Stadt/Landkreis	Regierungsbezirk	PLZ
Burgstein	14 1 78 100	Vogtlandkreis	Chemnitz	08538
Burkau	14 2 72 030	Bautzen	Dresden	01906
Burkhardtsdorf	14 1 88 050	Stollberg	Chemnitz	09235
C				
Callenberg	14 1 73 030	Chemnitzer Land	Chemnitz	09337
Cavertitz	14 3 89 060	Torgau-Oschatz	Leipzig	04758
Chemnitz, Stadt	14 1 61 000	Chemnitz, Stadt	Chemnitz	09111
Claußnitz	14 1 82 080	Mittweida	Chemnitz	09236
Colditz, Stadt	14 3 83 070	Muldentalkreis	Leipzig	04680
Coswig, Stadt	14 2 80 040	Meißen	Dresden	01640
Crimmitschau, Stadt	14 1 93 020	Zwickauer Land	Chemnitz	08451
Crinitzberg	14 1 93 030	Zwickauer Land	Chemnitz	08147
Crostau	14 2 72 040	Bautzen	Dresden	02681
Crostwitz	14 2 92 090	Kamenz	Dresden	01920
Crottendorf	14 1 71 050	Annaberg	Chemnitz	09474
Cunewalde	14 2 72 050	Bautzen	Dresden	02733
D				
Dahlen, Stadt	14 3 89 080	Torgau-Oschatz	Leipzig	04774
Delitzsch, Stadt	14 3 74 060	Delitzsch	Leipzig	04509
Demitz-Thumitz	14 2 72 060	Bautzen	Dresden	01877
Dennheritz	14 1 93 080	Zwickauer Land	Chemnitz	08393
Deutschneudorf	14 1 81 060	Mittlerer Erzgebirgskreis	Chemnitz	09548
Deutzen	14 3 79 120	Leipziger Land	Leipzig	04574
Diera-Zehren	14 2 80 065	Meißen	Dresden	01665
Dippoldiswalde, Stadt	14 2 90 080	Weißeritzkreis	Dresden	01744
Döbeln, Stadt	14 3 75 030	Döbeln	Leipzig	04720
Doberschau-Gaußig	14 2 72 065	Bautzen	Dresden	02692
Doberschütz	14 3 74 080	Delitzsch	Leipzig	04838
Dohma	14 2 87 090	Sächsische Schweiz	Dresden	01796
Dohna, Stadt	14 2 87 100	Sächsische Schweiz	Dresden	01809
Dommitzsch, Stadt	14 3 89 100	Torgau-Oschatz	Leipzig	04880
Dorfchemnitz	14 1 77 070	Freiberg	Chemnitz	09619
Dorfhain	14 2 90 100	Weißeritzkreis	Dresden	01738
Drebach	14 1 81 080	Mittlerer Erzgebirgskreis	Chemnitz	09430
Dreiheide	14 3 89 110	Torgau-Oschatz	Leipzig	04860
Dresden, Stadt	14 2 62 000	Dresden, Stadt	Dresden	01067
Dürrhennersdorf	14 2 86 060	Löbau-Zittau	Dresden	02708
Dürrröhrsdorf-Dittersbach	14 2 87 110	Sächsische Schweiz	Dresden	01833
E				
Ebersbach	14 2 85 050	Riesa-Großenhain	Dresden	01561
Ebersbach	14 3 75 040	Döbeln	Leipzig	04720
Ebersbach/Sa., Stadt	14 2 86 070	Löbau-Zittau	Dresden	02730
Ehrenfriedersdorf, Stadt	14 1 71 080	Annaberg	Chemnitz	09427
Eibau	14 2 86 090	Löbau-Zittau	Dresden	02739
Eibenstock, Stadt	14 1 91 120	Aue-Schwarzenberg	Chemnitz	08309
Eichigt	14 1 78 130	Vogtlandkreis	Chemnitz	08626
Eilenburg, Stadt	14 3 74 090	Delitzsch	Leipzig	04838
Ellefeld	14 1 78 140	Vogtlandkreis	Chemnitz	08236
Elsnig	14 3 89 120	Torgau-Oschatz	Leipzig	04880
Elsterberg, Stadt	14 1 78 150	Vogtlandkreis	Chemnitz	07985
Elsterheide	14 2 92 110	Kamenz	Dresden	02979

Noch: Alphabetisches Verzeichnis der Gemeinden

Gemeinde	Schlüsselnummer	Kreisfreie Stadt/Landkreis	Regierungsbezirk	PLZ
Elstertrebnitz	14 3 79 150	Leipziger Land	Leipzig	04523
Elstra, Stadt	14 2 92 120	Kamenz	Dresden	01920
Elterlein, Stadt	14 1 71 090	Annaberg	Chemnitz	09481
Eppendorf	14 1 77 080	Freiberg	Chemnitz	09575
Erlau	14 1 82 100	Mittweida	Chemnitz	09306
Erlbach	14 1 78 160	Vogtlandkreis	Chemnitz	08265
Erlbach-Kirchberg	14 1 88 080	Stollberg	Chemnitz	09385
Espenhain	14 3 79 180	Leipziger Land	Leipzig	04579
Eulatal	14 3 79 190	Leipziger Land	Leipzig	04651
F				
Falkenau	14 1 77 110	Freiberg	Chemnitz	09569
Falkenhain	14 3 83 100	Muldentalkreis	Leipzig	04808
Falkenstein/Vogtl., Stadt	14 1 78 170	Vogtlandkreis	Chemnitz	08223
Flöha, Stadt	14 1 77 120	Freiberg	Chemnitz	09557
Frankenberg/Sa., Stadt	14 1 82 120	Mittweida	Chemnitz	09669
Frankenstein	14 1 77 130	Freiberg	Chemnitz	09569
Frankenthal	14 2 72 080	Bautzen	Dresden	01909
Frauenstein, Stadt	14 1 77 140	Freiberg	Chemnitz	09623
Fraureuth	14 1 93 100	Zwickauer Land	Chemnitz	08427
Freiberg, Stadt	14 1 77 150	Freiberg	Chemnitz	09599
Freital, Stadt	14 2 90 130	Weißeritzkreis	Dresden	01705
Friedersdorf	14 2 86 100	Löbau-Zittau	Dresden	02742
Frohburg, Stadt	14 3 79 220	Leipziger Land	Leipzig	04654
G				
Gablenz	14 2 84 040	Niederschlesischer Oberlausitzkreis	Dresden	02953
Gahlenz	14 1 77 160	Freiberg	Chemnitz	09569
Geising, Stadt	14 2 90 140	Weißeritzkreis	Dresden	01778
Geithain, Stadt	14 3 79 230	Leipziger Land	Leipzig	04643
Gelenau/Erzgeb.	14 1 71 110	Annaberg	Chemnitz	09423
Geringswalde, Stadt	14 1 82 130	Mittweida	Chemnitz	09326
Gersdorf	14 1 73 060	Chemnitzer Land	Chemnitz	09355
Geyer, Stadt	14 1 71 120	Annaberg	Chemnitz	09468
Glashütte, Stadt	14 2 90 150	Weißeritzkreis	Dresden	01768
Glaubitz	14 2 85 070	Riesa-Großenhain	Dresden	01612
Glauchau, Stadt	14 1 73 070	Chemnitzer Land	Chemnitz	08371
Göda	14 2 72 110	Bautzen	Dresden	02633
Gohrisch	14 2 87 120	Sächsische Schweiz	Dresden	01824
Görlitz, Stadt	14 2 63 000	Görlitz, Stadt	Dresden	02826
Gornau/Erzgeb.	14 1 81 110	Mittlerer Erzgebirgskreis	Chemnitz	09405
Gornsdorf	14 1 88 090	Stollberg	Chemnitz	09390
Grimma, Stadt	14 3 83 120	Muldentalkreis	Leipzig	04668
Gröditz, Stadt	14 2 85 090	Riesa-Großenhain	Dresden	01609
Groitzsch, Stadt	14 3 79 260	Leipziger Land	Leipzig	04539
Groß Düben	14 2 84 060	Niederschlesischer Oberlausitzkreis	Dresden	02959
Großbothen	14 3 83 140	Muldentalkreis	Leipzig	04668
Großdubrau	14 2 72 130	Bautzen	Dresden	02694
Großenhain, Stadt	14 2 85 100	Riesa-Großenhain	Dresden	01558
Großharthau	14 2 72 140	Bautzen	Dresden	01909
Großhartmannsdorf	14 1 77 170	Freiberg	Chemnitz	09618
Großhennersdorf	14 2 86 110	Löbau-Zittau	Dresden	02747
Großnaundorf	14 2 92 170	Kamenz	Dresden	01936
Großolbersdorf	14 1 81 130	Mittlerer Erzgebirgskreis	Chemnitz	09432

Noch: Alphabetisches Verzeichnis der Gemeinden

Gemeinde	Schlüsselnummer	Kreisfreie Stadt/Landkreis	Regierungsbezirk	PLZ
Großpösna	14 3 79 290	Leipziger Land	Leipzig	04463
Großpostwitz/O.L.	14 2 72 150	Bautzen	Dresden	02692
Großröhrsdorf, Stadt	14 2 92 180	Kamenz	Dresden	01900
Großrückerswalde	14 1 81 140	Mittlerer Erzgebirgskreis	Chemnitz	09518
Großschirma, Stadt	14 1 77 180	Freiberg	Chemnitz	09603
Großschönau	14 2 86 120	Löbau-Zittau	Dresden	02779
Großschweidnitz	14 2 86 130	Löbau-Zittau	Dresden	02708
Großtreben-Zwethau	14 3 89 130	Torgau-Oschatz	Leipzig	04886
Großweitzschen	14 3 75 060	Döbeln	Leipzig	04720
Grünbach, Höhenluftkurort	14 1 78 190	Vogtlandkreis	Chemnitz	08223
Grünhain-Beierfeld, Stadt	14 1 91 050	Aue-Schwarzenberg	Chemnitz	08358
Grünhainichen	14 1 81 150	Mittlerer Erzgebirgskreis	Chemnitz	09579
Guttau	14 2 72 160	Bautzen	Dresden	02694
H				
Hähnichen	14 2 84 090	Niederschlesischer Oberlausitzkreis	Dresden	02923
Hainewalde	14 2 86 140	Löbau-Zittau	Dresden	02779
Hainichen, Stadt	14 1 82 150	Mittweida	Chemnitz	09661
Halsbrücke	14 1 77 210	Freiberg	Chemnitz	09633
Hammerbrücke	14 1 78 200	Vogtlandkreis	Chemnitz	08269
Hartenstein, Stadt	14 1 93 130	Zwickauer Land	Chemnitz	08118
Hartha, Stadt	14 3 75 070	Döbeln	Leipzig	04746
Hartmannsdorf	14 1 82 160	Mittweida	Chemnitz	09232
Hartmannsdorf b. Kirchberg	14 1 93 140	Zwickauer Land	Chemnitz	08107
Hartmannsdorf-Reichenau	14 2 90 180	Weißeritzkreis	Dresden	01762
Haselbachtal	14 2 92 192	Kamenz	Dresden	01920
Heidenau, Stadt	14 2 87 140	Sächsische Schweiz	Dresden	01809
Heidersdorf	14 1 81 170	Mittlerer Erzgebirgskreis	Chemnitz	09526
Heinsdorfergrund	14 1 78 220	Vogtlandkreis	Chemnitz	08468
Hermisdorf/Erzgeb.	14 2 90 200	Weißeritzkreis	Dresden	01776
Herrnhut, Stadt	14 2 86 160	Löbau-Zittau	Dresden	02747
Hilbersdorf	14 1 77 230	Freiberg	Chemnitz	09627
Hirschfeld	14 1 93 150	Zwickauer Land	Chemnitz	08144
Hirschfelde	14 2 86 170	Löbau-Zittau	Dresden	02788
Hirschstein	14 2 85 160	Riesa-Großenhain	Dresden	01594
Hochkirch	14 2 72 170	Bautzen	Dresden	02627
Höckendorf	14 2 90 220	Weißeritzkreis	Dresden	01774
Hohburg	14 3 83 160	Muldentalkreis	Leipzig	04808
Hohendubrau	14 2 84 106	Niederschlesischer Oberlausitzkreis	Dresden	02906
Hohenstein-Ernstthal, Stadt	14 1 73 100	Chemnitzer Land	Chemnitz	09337
Hohndorf	14 1 88 100	Stollberg	Chemnitz	09394
Hohnstein, Stadt	14 2 87 160	Sächsische Schweiz	Dresden	01848
Hohwald	14 2 87 170	Sächsische Schweiz	Dresden	01844
Horka	14 2 84 110	Niederschlesischer Oberlausitzkreis	Dresden	02923
Hormersdorf	14 1 88 110	Stollberg	Chemnitz	09395
Hoyerswerda, Stadt	14 2 64 000	Hoyerswerda, Stadt	Dresden	02977
J				
Jahnsdorf/Erzgeb.	14 1 88 125	Stollberg	Chemnitz	09387
Jesewitz	14 3 74 140	Delitzsch	Leipzig	04838
Johanngeorgenstadt, Stadt	14 1 91 180	Aue-Schwarzenberg	Chemnitz	08349
Jöhstadt, Stadt	14 1 71 190	Annaberg	Chemnitz	09477
Jonsdorf, Kurort	14 2 86 180	Löbau-Zittau	Dresden	02796

Noch: Alphabetisches Verzeichnis der Gemeinden

Gemeinde	Schlüsselnummer	Kreisfreie Stadt/Landkreis	Regierungsbezirk	PLZ
K				
Käbschütztal	14 2 80 150	Meißen	Dresden	01665
Kamenz, Stadt	14 2 92 210	Kamenz	Dresden	01917
Ketzerbachtal	14 2 80 160	Meißen	Dresden	01623
Kirchberg, Stadt	14 1 93 160	Zwickauer Land	Chemnitz	08107
Kirnitzschtal	14 2 87 180	Sächsische Schweiz	Dresden	01855
Kirschau	14 2 72 180	Bautzen	Dresden	02681
Kitzen	14 3 79 350	Leipziger Land	Leipzig	04460
Kitzcher, Stadt	14 3 79 360	Leipziger Land	Leipzig	04567
Klingenthal/Sa., Stadt	14 1 78 250	Vogtlandkreis	Chemnitz	08248
Klipphausen	14 2 80 170	Meißen	Dresden	01665
Klitten	14 2 84 130	Niederschlesischer Oberlausitzkreis	Dresden	02906
Kodersdorf	14 2 84 140	Niederschlesischer Oberlausitzkreis	Dresden	02923
Kohren-Sahlis, Stadt	14 3 79 370	Leipziger Land	Leipzig	04655
Königsbrück, Stadt	14 2 92 260	Kamenz	Dresden	01936
Königsfeld	14 1 82 190	Mittweida	Chemnitz	09306
Königshain	14 2 84 150	Niederschlesischer Oberlausitzkreis	Dresden	02829
Königshain-Wiederau	14 1 82 200	Mittweida	Chemnitz	09306
Königstein/Sächs. Schw., Stadt	14 2 87 190	Sächsische Schweiz	Dresden	01824
Königswalde	14 1 71 200	Annaberg	Chemnitz	09471
Königswartha	14 2 72 200	Bautzen	Dresden	02699
Kossa	14 3 74 170	Delitzsch	Leipzig	04849
Krauschwitz	14 2 84 160	Niederschlesischer Oberlausitzkreis	Dresden	02957
Kreba-Neudorf	14 2 84 170	Niederschlesischer Oberlausitzkreis	Dresden	02906
Krejscha	14 2 90 260	Weißeritzkreis	Dresden	01731
Kriebstein	14 1 82 210	Mittweida	Chemnitz	09648
Krostitz	14 3 74 190	Delitzsch	Leipzig	04509
Kubschütz	14 2 72 210	Bautzen	Dresden	02627
Kühren-Burkartshain	14 3 83 180	Muldentalkreis	Leipzig	04808
L				
Lampertswalde	14 2 85 130	Riesa-Großenhain	Dresden	01561
Langenbernsdorf	14 1 93 190	Zwickauer Land	Chemnitz	08428
Langenweißbach	14 1 93 205	Zwickauer Land	Chemnitz	08134
Laußig	14 3 74 200	Delitzsch	Leipzig	04838
Laußnitz	14 2 92 280	Kamenz	Dresden	01936
Lauta, Stadt	14 2 92 290	Kamenz	Dresden	02991
Lauter/Sa., Stadt	14 1 91 190	Aue-Schwarzenberg	Chemnitz	08312
Lawalde	14 2 86 210	Löbau-Zittau	Dresden	02708
Leippe-Torno	14 2 92 300	Kamenz	Dresden	02991
Leipzig, Stadt	14 3 65 000	Leipzig, Stadt	Leipzig	04109
Leisnig, Stadt	14 3 75 090	Döbeln	Leipzig	04703
Lengefeld, Stadt	14 1 81 240	Mittlerer Erzgebirgskreis	Chemnitz	09514
Lengenfeld, Stadt	14 1 78 290	Vogtlandkreis	Chemnitz	08485
Leuben-Schleinitz	14 2 80 190	Meißen	Dresden	01623
Leubnitz	14 1 78 310	Vogtlandkreis	Chemnitz	08539
Leubsdorf	14 1 77 260	Freiberg	Chemnitz	09573
Leutersdorf	14 2 86 220	Löbau-Zittau	Dresden	02794
Lichtenau	14 1 82 040	Mittweida	Chemnitz	09244
Lichtenberg	14 2 92 310	Kamenz	Dresden	01896
Lichtenberg/Erzgeb.	14 1 77 270	Freiberg	Chemnitz	09638
Lichtenstein/Sa., Stadt	14 1 73 130	Chemnitzer Land	Chemnitz	09350
Lichtentanne	14 1 93 250	Zwickauer Land	Chemnitz	08115
Liebschützberg	14 3 89 170	Torgau-Oschatz	Leipzig	04758

Noch: Alphabetisches Verzeichnis der Gemeinden

Gemeinde	Schlüsselnummer	Kreisfreie Stadt/Landkreis	Regierungsbezirk	PLZ
Liebstadt, Stadt	14 2 87 230	Sächsische Schweiz	Dresden	01825
Limbach	14 1 78 320	Vogtlandkreis	Chemnitz	08491
Limbach-Oberfrohna, Stadt	14 1 73 140	Chemnitzer Land	Chemnitz	09212
Löbau, Stadt	14 2 86 230	Löbau-Zittau	Dresden	02708
Lößnitz	14 3 74 220	Delitzsch	Leipzig	04509
Lobstädt	14 3 79 430	Leipziger Land	Leipzig	04552
Lohmen	14 2 87 240	Sächsische Schweiz	Dresden	01847
Lohsa	14 2 92 320	Kamenz	Dresden	02999
Lommatzsch, Stadt	14 2 80 210	Meißen	Dresden	01623
Lößnitz, Stadt	14 1 91 220	Aue-Schwarzenberg	Chemnitz	08294
Lugau/Erzgeb., Stadt	14 1 88 160	Stollberg	Chemnitz	09385
Lunzenau, Stadt	14 1 82 260	Mittweida	Chemnitz	09328
M				
Machern	14 3 83 190	Muldentalkreis	Leipzig	04827
Malschwitz	14 2 72 220	Bautzen	Dresden	02694
Marienberg, Stadt	14 1 81 260	Mittlerer Erzgebirgskreis	Chemnitz	09496
Markersbach	14 1 91 230	Aue-Schwarzenberg	Chemnitz	08352
Markersdorf	14 2 84 230	Niederschlesischer Oberlausitzkreis	Dresden	02829
Markkleeberg, Stadt	14 3 79 450	Leipziger Land	Leipzig	04416
Markneukirchen, Stadt	14 1 78 330	Vogtlandkreis	Chemnitz	08258
Markranstädt, Stadt	14 3 79 460	Leipziger Land	Leipzig	04420
Meerane, Stadt	14 1 73 160	Chemnitzer Land	Chemnitz	08393
Mehltheuer	14 1 78 350	Vogtlandkreis	Chemnitz	08539
Meißen, Stadt	14 2 80 240	Meißen	Dresden	01662
Mildenau	14 1 71 210	Annaberg	Chemnitz	09456
Mittelherwigsdorf	14 2 86 240	Löbau-Zittau	Dresden	02763
Mittweida, Stadt	14 1 82 280	Mittweida	Chemnitz	09648
Mochau	14 3 75 110	Döbeln	Leipzig	04720
Mockrehna	14 3 89 200	Torgau-Oschatz	Leipzig	04838
Morgenröthe-Rautenkranz	14 1 78 360	Vogtlandkreis	Chemnitz	08262
Moritzburg	14 2 80 260	Meißen	Dresden	01468
Mücka	14 2 84 240	Niederschlesischer Oberlausitzkreis	Dresden	02906
Mügeln, Stadt	14 3 89 210	Torgau-Oschatz	Leipzig	04769
Müglitztal	14 2 87 260	Sächsische Schweiz	Dresden	01809
Mühlau	14 1 82 300	Mittweida	Chemnitz	09241
Mühlental	14 1 78 370	Vogtlandkreis	Chemnitz	08626
Mühltroff, Stadt	14 1 78 380	Vogtlandkreis	Chemnitz	07919
Mulda/Sa.	14 1 77 290	Freiberg	Chemnitz	09619
Mülsen	14 1 93 265	Zwickauer Land	Chemnitz	08132
Mutzschen, Stadt	14 3 83 210	Muldentalkreis	Leipzig	04688
Mylau, Stadt	14 1 78 390	Vogtlandkreis	Chemnitz	08499
N				
Narsdorf	14 3 79 500	Leipziger Land	Leipzig	04657
Naundorf	14 3 89 220	Torgau-Oschatz	Leipzig	04769
Naunhof, Stadt	14 3 83 220	Muldentalkreis	Leipzig	04683
Nauwalde	14 2 85 180	Riesa-Großenhain	Dresden	01609
Nebelschütz	14 2 92 350	Kamenz	Dresden	01920
Neißeau	14 2 84 265	Niederschlesischer Oberlausitzkreis	Dresden	02829
Nerchau, Stadt	14 3 83 230	Muldentalkreis	Leipzig	04685
Neschwitz	14 2 72 240	Bautzen	Dresden	02699
Netzschkau, Stadt	14 1 78 400	Vogtlandkreis	Chemnitz	08491
Neuensalz	14 1 78 410	Vogtlandkreis	Chemnitz	08541

Noch: Alphabetisches Verzeichnis der Gemeinden

Gemeinde	Schlüsselnummer	Kreisfreie Stadt/Landkreis	Regierungsbezirk	PLZ
Neugersdorf, Stadt	14 2 86 260	Löbau-Zittau	Dresden	02727
Neuhausen/Erzgeb.	14 1 77 300	Freiberg	Chemnitz	09544
Neukieritzsch	14 3 79 530	Leipziger Land	Leipzig	04575
Neukirch	14 2 92 360	Kamenz	Dresden	01936
Neukirch/Lausitz	14 2 72 250	Bautzen	Dresden	01904
Neukirchen/Erzgeb.	14 1 88 180	Stollberg	Chemnitz	09221
Neukirchen/Pleiße	14 1 93 300	Zwickauer Land	Chemnitz	08459
Neukyhna	14 3 74 250	Delitzsch	Leipzig	04509
Neumark	14 1 78 420	Vogtlandkreis	Chemnitz	08496
Neusalza-Spremberg, Stadt	14 2 86 270	Löbau-Zittau	Dresden	02742
Neustadt i. Sa., Stadt	14 2 87 270	Sächsische Schweiz	Dresden	01844
Neustadt/Vogtl.	14 1 78 440	Vogtlandkreis	Chemnitz	08223
Niederau	14 2 80 270	Meißen	Dresden	01689
Niedercunnersdorf	14 2 86 280	Löbau-Zittau	Dresden	02708
Niederdorf	14 1 88 200	Stollberg	Chemnitz	09366
Niederfrohna	14 1 73 180	Chemnitzer Land	Chemnitz	09243
Niederstregis	14 3 75 120	Döbeln	Leipzig	04741
Niederwiesa	14 1 77 320	Freiberg	Chemnitz	09577
Niederwürschnitz	14 1 88 210	Stollberg	Chemnitz	09399
Niesky, Stadt	14 2 84 280	Niederschlesischer Oberlausitzkreis	Dresden	02906
Nossen, Stadt	14 2 80 280	Meißen	Dresden	01683
Nünchritz	14 2 85 190	Riesa-Großenhain	Dresden	01612
O				
Obercunnersdorf	14 2 86 300	Löbau-Zittau	Dresden	02708
Obergurig	14 2 72 260	Bautzen	Dresden	02692
Oberlichtenau	14 2 92 390	Kamenz	Dresden	01936
Oberlungwitz, Stadt	14 1 73 190	Chemnitzer Land	Chemnitz	09353
Oberschöna	14 1 77 330	Freiberg	Chemnitz	09600
Oberwiera	14 1 73 200	Chemnitzer Land	Chemnitz	08396
Oberwiesenthal, Kurort, Stadt	14 1 71 240	Annaberg	Chemnitz	09484
Oderwitz	14 2 86 315	Löbau-Zittau	Dresden	02791
Oederan, Stadt	14 1 77 340	Freiberg	Chemnitz	09569
Oelsnitz, Stadt	14 1 78 470	Vogtlandkreis	Chemnitz	08606
Oelsnitz/Erzgeb., Stadt	14 1 88 220	Stollberg	Chemnitz	09376
Ohorn	14 2 92 400	Kamenz	Dresden	01896
Olbernhau, Stadt	14 1 81 280	Mittlerer Erzgebirgskreis	Chemnitz	09526
Olbersdorf	14 2 86 320	Löbau-Zittau	Dresden	02785
Oppach	14 2 86 330	Löbau-Zittau	Dresden	02736
Oschatz, Stadt	14 3 89 240	Torgau-Oschatz	Leipzig	04758
Oßling	14 2 92 410	Kamenz	Dresden	01920
Ostrau	14 3 75 140	Döbeln	Leipzig	04749
Ostritz, Stadt	14 2 86 340	Löbau-Zittau	Dresden	02899
Ottendorf-Okrilla	14 2 92 415	Kamenz	Dresden	01458
Otterwisch	14 3 83 240	Muldentalkreis	Leipzig	04668
Oybin	14 2 86 360	Löbau-Zittau	Dresden	02797
P				
Panschwitz-Kuckau	14 2 92 420	Kamenz	Dresden	01920
Parthenstein	14 3 83 250	Muldentalkreis	Leipzig	04668
Pausa/Vogtl., Stadt	14 1 78 480	Vogtlandkreis	Chemnitz	07952
Pegau, Stadt	14 3 79 580	Leipziger Land	Leipzig	04523
Penig, Stadt	14 1 82 330	Mittweida	Chemnitz	09322
Pfaffroda	14 1 81 285	Mittlerer Erzgebirgskreis	Chemnitz	09526

Noch: Alphabetisches Verzeichnis der Gemeinden

Gemeinde	Schlüsselnummer	Kreisfreie Stadt/Landkreis	Regierungsbezirk	PLZ
Pflückuff	14 3 89 250	Torgau-Oschatz	Leipzig	04889
Pirna, Stadt	14 2 87 290	Sächsische Schweiz	Dresden	01796
Plauen, Stadt	14 1 66 000	Plauen, Stadt	Chemnitz	08523
Pobershau	14 1 81 300	Mittlerer Erzgebirgskreis	Chemnitz	09496
Pockau	14 1 81 310	Mittlerer Erzgebirgskreis	Chemnitz	09509
Pöhl	14 1 78 490	Vogtlandkreis	Chemnitz	08543
Pöhl	14 1 91 240	Aue-Schwarzenberg	Chemnitz	08352
Porschdorf	14 2 87 300	Sächsische Schweiz	Dresden	01814
Pretzschendorf	14 2 90 350	Weißeritzkreis	Dresden	01774
Priestewitz	14 2 85 220	Riesa-Großenhain	Dresden	01561
Pulsnitz, Stadt	14 2 92 430	Kamenz	Dresden	01896
Puschwitz	14 2 72 270	Bautzen	Dresden	02699
Q				
Quitzdorf am See	14 2 84 300	Niederschlesischer Oberlausitzkreis	Dresden	02906
R				
Rabenau, Stadt	14 2 90 360	Weißeritzkreis	Dresden	01734
Räckelwitz	14 2 92 440	Kamenz	Dresden	01920
Rackwitz	14 3 74 290	Delitzsch	Leipzig	04519
Radeberg, Stadt	14 2 92 445	Kamenz	Dresden	01454
Radebeul, Stadt	14 2 80 310	Meißen	Dresden	01445
Radeburg, Stadt	14 2 80 320	Meißen	Dresden	01471
Radibor	14 2 72 280	Bautzen	Dresden	02627
Ralbitz-Rosenthal	14 2 92 450	Kamenz	Dresden	01920
Rammenau	14 2 72 290	Bautzen	Dresden	01877
Raschau	14 1 91 250	Aue-Schwarzenberg	Chemnitz	08352
Rathen, Kurort	14 2 87 310	Sächsische Schweiz	Dresden	01824
Rathmannsdorf	14 2 87 320	Sächsische Schweiz	Dresden	01814
Rechenberg-Bienenmühle	14 1 77 350	Freiberg	Chemnitz	09623
Regis-Breitingen, Stadt	14 3 79 640	Leipziger Land	Leipzig	04565
Reichenbach/O.L., Stadt	14 2 84 310	Niederschlesischer Oberlausitzkreis	Dresden	02894
Reichenbach im Vogtland, Stadt	14 1 78 510	Vogtlandkreis	Chemnitz	08468
Reinhardtsdorf-Schöna	14 2 87 330	Sächsische Schweiz	Dresden	01814
Reinhardtsgrimma	14 2 90 380	Weißeritzkreis	Dresden	01768
Reinsberg	14 1 77 370	Freiberg	Chemnitz	09629
Reinsdorf	14 1 93 350	Zwickauer Land	Chemnitz	08141
Remse	14 1 73 220	Chemnitzer Land	Chemnitz	08373
Reuth	14 1 78 520	Vogtlandkreis	Chemnitz	08538
Riesa, Stadt	14 2 85 250	Riesa-Großenhain	Dresden	01589
Rietschen	14 2 84 330	Niederschlesischer Oberlausitzkreis	Dresden	02956
Rittersgrün	14 1 91 260	Aue-Schwarzenberg	Chemnitz	08355
Rochlitz, Stadt	14 1 82 350	Mittweida	Chemnitz	09306
Röderaue	14 2 85 270	Riesa-Großenhain	Dresden	01609
Rodewisch, Stadt	14 1 78 540	Vogtlandkreis	Chemnitz	08228
Rosenbach	14 2 86 370	Löbau-Zittau	Dresden	02708
Rosenthal-Bielatal	14 2 87 350	Sächsische Schweiz	Dresden	01824
Rossau	14 1 82 360	Mittweida	Chemnitz	09661
Roßwein, Stadt	14 3 75 160	Döbeln	Leipzig	04741
Rötha, Stadt	14 3 79 660	Leipziger Land	Leipzig	04571
Rothenburg/O.L., Stadt	14 2 84 350	Niederschlesischer Oberlausitzkreis	Dresden	02929

Noch: Alphabetisches Verzeichnis der Gemeinden

Gemeinde	Schlüsselnummer	Kreisfreie Stadt/Landkreis	Regierungsbezirk	PLZ
S				
Sayda, Stadt	14 1 77 380	Freiberg	Chemnitz	09619
Scheibenberg, Stadt	14 1 71 250	Annaberg	Chemnitz	09481
Schildau, Gneisenaustadt, Stadt	14 3 89 260	Torgau-Oschatz	Leipzig	04889
Schirgiswalde, Stadt	14 2 72 320	Bautzen	Dresden	02681
Schkeuditz, Stadt	14 3 74 315	Delitzsch	Leipzig	04435
Schleife	14 2 84 360	Niederschlesischer Oberlausitzkreis	Dresden	02959
Schlettau, Stadt	14 1 71 260	Annaberg	Chemnitz	09487
Schmiedeberg	14 2 90 410	Weißeritzkreis	Dresden	01762
Schmölln-Putzkau	14 2 72 330	Bautzen	Dresden	01877
Schneeberg, Stadt	14 1 91 280	Aue-Schwarzenberg	Chemnitz	08289
Schönau-Berzdorf a. d. Eigen	14 2 86 390	Löbau-Zittau	Dresden	02899
Schönbach	14 2 86 400	Löbau-Zittau	Dresden	02708
Schönberg	14 1 73 240	Chemnitzer Land	Chemnitz	08393
Schöneck/Vogtl., Stadt	14 1 78 610	Vogtlandkreis	Chemnitz	08261
Schönfeld	14 2 85 300	Riesa-Großenhain	Dresden	01561
Schönheide	14 1 91 290	Aue-Schwarzenberg	Chemnitz	08304
Schöntheichen	14 2 92 480	Kamenz	Dresden	01920
Schönwölkau	14 3 74 325	Delitzsch	Leipzig	04509
Schöpstal	14 2 84 370	Niederschlesischer Oberlausitzkreis	Dresden	02829
Schwarzenberg/Erzgeb., Stadt	14 1 91 300	Aue-Schwarzenberg	Chemnitz	08340
Schwepnitz	14 2 92 500	Kamenz	Dresden	01936
Sebnitz, Stadt	14 2 87 370	Sächsische Schweiz	Dresden	01855
Seelitz	14 1 82 390	Mittweida	Chemnitz	09306
Sehmatal	14 1 71 295	Annaberg	Chemnitz	09465
Seiffen/Erzgeb., Kurort	14 1 81 350	Mittlerer Erzgebirgskreis	Chemnitz	09548
Seiffhennersdorf, Stadt	14 2 86 410	Löbau-Zittau	Dresden	02782
Sohland a. d. Spree	14 2 72 340	Bautzen	Dresden	02689
Sohland a. Rotstein	14 2 84 380	Niederschlesischer Oberlausitzkreis	Dresden	02894
Sornzig-Ablaß	14 3 89 280	Torgau-Oschatz	Leipzig	04769
Sosa	14 1 91 310	Aue-Schwarzenberg	Chemnitz	08326
Spreetal	14 2 92 535	Kamenz	Dresden	02979
St. Egidien	14 1 73 250	Chemnitzer Land	Chemnitz	09356
Stadt Wehlen, Stadt	14 2 87 380	Sächsische Schweiz	Dresden	01829
Stauchitz	14 2 85 320	Riesa-Großenhain	Dresden	01594
Steina	14 2 92 540	Kamenz	Dresden	01920
Steinberg	14 1 78 620	Vogtlandkreis	Chemnitz	08237
Steinigtwolmsdorf	14 2 72 350	Bautzen	Dresden	01904
Stollberg/Erzgeb., Stadt	14 1 88 230	Stollberg	Chemnitz	09366
Stolpen, Stadt	14 2 87 390	Sächsische Schweiz	Dresden	01833
Strahwalde	14 2 86 430	Löbau-Zittau	Dresden	02747
Straßgräbchen	14 2 92 550	Kamenz	Dresden	01936
Strehla, Stadt	14 2 85 330	Riesa-Großenhain	Dresden	01616
Striegistal	14 1 82 410	Mittweida	Chemnitz	09661
Struppen	14 2 87 400	Sächsische Schweiz	Dresden	01796
Stützengrün	14 1 91 320	Aue-Schwarzenberg	Chemnitz	08328
Syrau	14 1 78 640	Vogtlandkreis	Chemnitz	08548
T				
Tannenberg	14 1 71 310	Annaberg	Chemnitz	09468
Tannenbergsthal/Vogtl.	14 1 78 650	Vogtlandkreis	Chemnitz	08262
Taucha, Stadt	14 3 74 345	Delitzsch	Leipzig	04425
Taura	14 1 82 420	Mittweida	Chemnitz	09249
Tauscha	14 2 85 350	Riesa-Großenhain	Dresden	01561

Noch: Alphabetisches Verzeichnis der Gemeinden

Gemeinde	Schlüsselnummer	Kreisfreie Stadt/Landkreis	Regierungsbezirk	PLZ
Thalheim/Erzgeb., Stadt	14 1 88 240	Stollberg	Chemnitz	09380
Thallwitz	14 3 83 290	Muldentalkreis	Leipzig	04808
Tharandt, Stadt	14 2 90 440	Weißeritzkreis	Dresden	01737
Thermalbad Wiesenbad	14 1 71 340	Annaberg	Chemnitz	09488
Theuma	14 1 78 660	Vogtlandkreis	Chemnitz	08541
Thiendorf	14 2 85 360	Riesa-Großenhain	Dresden	01561
Thum, Stadt	14 1 71 320	Annaberg	Chemnitz	09419
Thümmnitzwalde	14 3 83 320	Muldentalkreis	Leipzig	04668
Tiefenbach	14 1 82 450	Mittweida	Chemnitz	09661
Tirpersdorf	14 1 78 670	Vogtlandkreis	Chemnitz	08606
Torgau, Stadt	14 3 89 320	Torgau-Oschatz	Leipzig	04860
Trebendorf	14 2 84 400	Niederschlesischer Oberlausitzkreis	Dresden	02959
Trebsen/Mulde, Stadt	14 3 83 330	Muldentalkreis	Leipzig	04687
Treuen, Stadt	14 1 78 680	Vogtlandkreis	Chemnitz	08233
Triebel/Vogtl.	14 1 78 700	Vogtlandkreis	Chemnitz	08606
Triebischtal	14 2 80 400	Meißen	Dresden	01665
Trossin	14 3 89 330	Torgau-Oschatz	Leipzig	04880
U				
Uhyst	14 2 84 420	Niederschlesischer Oberlausitzkreis	Dresden	02999
V				
Venusberg	14 1 81 370	Mittlerer Erzgebirgskreis	Chemnitz	09430
Vierkirchen	14 2 84 430	Niederschlesischer Oberlausitzkreis	Dresden	02894
W				
Wachau	14 2 92 560	Kamenz	Dresden	01454
Waldenburg, Stadt	14 1 73 260	Chemnitzer Land	Chemnitz	08396
Waldheim, Stadt	14 3 75 180	Döbeln	Leipzig	04736
Waldhufen	14 2 84 440	Niederschlesischer Oberlausitzkreis	Dresden	02906
Waldkirchen/Erzgeb.	14 1 81 380	Mittlerer Erzgebirgskreis	Chemnitz	09437
Wechselburg	14 1 82 460	Mittweida	Chemnitz	09306
Weinböhlen	14 2 80 440	Meißen	Dresden	01689
Weischlitz	14 1 78 720	Vogtlandkreis	Chemnitz	08538
Weißenberg, Stadt	14 2 72 380	Bautzen	Dresden	02627
Weißborn/Erzgeb.	14 1 77 400	Freiberg	Chemnitz	09600
Weißig a. Raschütz	14 2 85 370	Riesa-Großenhain	Dresden	01561
Weißkeißel	14 2 84 460	Niederschlesischer Oberlausitzkreis	Dresden	02957
Weißwasser/O.L., Stadt	14 2 84 470	Niederschlesischer Oberlausitzkreis	Dresden	02943
Werda	14 1 78 730	Vogtlandkreis	Chemnitz	08223
Werdau, Stadt	14 1 93 490	Zwickauer Land	Chemnitz	08412
Wermsdorf	14 3 89 340	Torgau-Oschatz	Leipzig	04779
Wiedemar	14 3 74 360	Delitzsch	Leipzig	04509
Wiednitz	14 2 92 590	Kamenz	Dresden	02994
Wildenfels, Stadt	14 1 93 510	Zwickauer Land	Chemnitz	08134
Wildenhain	14 2 85 390	Riesa-Großenhain	Dresden	01561
Wilkau-Haßlau, Stadt	14 1 93 520	Zwickauer Land	Chemnitz	08112
Wilsdruff, Stadt	14 2 90 450	Weißeritzkreis	Dresden	01723
Wilthen, Stadt	14 2 72 390	Bautzen	Dresden	02681
Wittichenau, Stadt	14 2 92 600	Kamenz	Dresden	02997
Wolkenstein, Stadt	14 1 81 390	Mittlerer Erzgebirgskreis	Chemnitz	09429
Wülknitz	14 2 85 400	Riesa-Großenhain	Dresden	01609
Wurzen, Stadt	14 3 83 340	Muldentalkreis	Leipzig	04808

Noch: Alphabetisches Verzeichnis der Gemeinden

Gemeinde	Schlüsselnummer	Kreisfreie Stadt/Landkreis	Regierungsbezirk	PLZ
Z				
Zabeltitz	14 2 85 410	Riesa-Großenhain	Dresden	01561
Zeithain	14 2 85 420	Riesa-Großenhain	Dresden	01619
Zettlitz	14 1 82 480	Mittweida	Chemnitz	09306
Ziegra-Knobelsdorf	14 3 75 190	Döbeln	Leipzig	04720
Zinna	14 3 89 380	Torgau-Oschatz	Leipzig	04860
Zittau, Stadt	14 2 86 470	Löbau-Zittau	Dresden	02763
Zöblitz, Stadt	14 1 81 410	Mittlerer Erzgebirgskreis	Chemnitz	09517
Zschadraß	14 3 83 350	Muldentalkreis	Leipzig	04680
Zschaitz-Ottewig	14 3 75 200	Döbeln	Leipzig	04720
Zschepplin	14 3 74 390	Delitzsch	Leipzig	04838
Zschopau, Stadt	14 1 81 420	Mittlerer Erzgebirgskreis	Chemnitz	09405
Zschorlau	14 1 91 340	Aue-Schwarzenberg	Chemnitz	08321
Zwenkau, Stadt	14 3 79 750	Leipziger Land	Leipzig	04442
Zwickau, Stadt	14 1 67 000	Zwickau, Stadt	Chemnitz	08056
Zwochau	14 3 74 410	Delitzsch	Leipzig	04509
Zwönitz, Stadt	14 1 88 260	Stollberg	Chemnitz	08297
Zwota	14 1 78 750	Vogtlandkreis	Chemnitz	08267

Erläuterungen zum Tabellenteil

Fläche (Spalte 1)

Die Flächenangaben (Katasterflächen) basieren auf den Angaben des Landesvermessungsamtes zum Stichtag 31. Dezember des jeweiligen Jahres. Flächenänderungen ergeben sich aus Grenzänderungen oder Neuvermessungen.

Bevölkerungsstand (Spalten 2 bis 15)

Grundlage des Systems der Bevölkerungsstatistik sind die in größeren Zeitabständen zu einem Stichtag stattfindenden Volkszählungen, bei denen demographische Grunddaten der Bevölkerung in regionaler Gliederung nach Gemeinden erhoben werden.

Die laufende Fortschreibung der Bevölkerung zwischen den Zählungen zur Ermittlung des Bevölkerungsstandes für gegebene Zeitpunkte erfolgt nach den Ergebnissen der Statistik der natürlichen Bevölkerungsbewegung (Geburten, Sterbefälle) und der räumlichen Bevölkerungsbewegung (Zuzüge, Fortzüge). Basis der jetzigen Fortschreibung ist die am 3. Oktober 1990 nachgewiesene Bevölkerung. Dieses Ergebnis wird dem einer Volkszählung gleichgesetzt. Bei der Bevölkerungsfortschreibung 2005 wurden darüber hinaus Bestandsänderungen resultierend aus nachgereichten Meldungen der Standes- und Meldeämter berücksichtigt. Dadurch erhöhte sich der Bevölkerungsstand zum 31. Dezember 2005 um 50 Einwohner.

Zur Bevölkerung zählen bei der Fortschreibung alle Personen, die im ausgewiesenen Gebiet ihre alleinige Wohnung oder Hauptwohnung haben, ausgenommen die Angehörigen der ausländischen Stationierungstreitkräfte sowie der ausländischen diplomatischen und konsularischen Vertretungen mit ihren Familienangehörigen.

Hauptwohnung ist die vorwiegend benutzte Wohnung des Einwohners. Hauptwohnung eines verheirateten Einwohners, der nicht dauernd von seiner Familie getrennt lebt, ist die vorwiegend benutzte Wohnung der Familie. In Zweifelsfällen ist die vorwiegend benutzte Wohnung dort, wo der Schwerpunkt der Lebensbeziehungen des Einwohners liegt.

Bei Teilumgliederungen (Spalte 2) wurde die Bevölkerung zum 3. Oktober 1990 entsprechend den prozentualen Anteilen zum Zeitpunkt der Teilung berechnet.

Bevölkerungsbewegung (Spalten 16 bis 29)

Lebendgeborene

Zu den Lebendgeborenen zählen alle Kinder, bei denen entweder das Herz geschlagen oder die Nabelschnur pulsiert oder die natürliche Lungenatmung eingesetzt hat. Geborene, bei denen nicht mindestens eines dieser Lebenszeichen und ein Mindestgewicht von 500 g vorliegt, werden als Totgeborene registriert. Die regionale Zuordnung der Geborenen erfolgt nach dem Ort der alleinigen Wohnung oder Hauptwohnung der Mutter.

Gestorbene

Als Gestorbene werden alle amtlich festgestellten Sterbefälle gezählt, außer Totgeborene, standesamtlich beurkundete Kriegssterbefälle und gerichtliche Todeserklärungen. Die regionale Zuordnung der Gestorbenen erfolgt nach dem Ort ihrer alleinigen Wohnung oder Hauptwohnung.

Wanderungen

Die Statistik der räumlichen Bevölkerungsbewegung (Wanderungsstatistik) erfasst die Zuzüge (behördliche Anmeldungen) und Fortzüge (behördliche Abmeldungen) über Gemeindegrenzen innerhalb des Freistaates Sachsen (Wanderungen innerhalb Sachsens) sowie über die Grenze des Freistaates Sachsen (Wanderungen über die Landesgrenze). In dieser Veröffentlichung werden die Zu- und Fortzüge über die jeweilige Gebietsgrenze (z. B. Gemeinde, Landkreis, Regierungsbezirk, Land) abgebildet. Wohnungswechsel innerhalb einer Gemeinde (Umzüge) werden statistisch nicht erfasst. Einbezogen werden nur Personen, die zur Bevölkerung im Sinne der Fortschreibung gehören. Die Differenz zwischen der Anzahl der Zuzüge und Fortzüge ist der Wanderungssaldo (Überschuss der Zu- bzw. Fortzüge).

Wohnungsstatuswechsel zählen beim neuen Ort der alleinigen Wohnung oder Hauptwohnung als Zuzüge, beim entsprechenden bisherigen Ort als Fortzüge.

Zu- und Fortzüge in bzw. aus teilumgegliederte(n) Gebiete(n) blieben bei der Ausweisung der Zu- und Fortzüge unberücksichtigt (Spalten 22-25).

Allgemein bildende Schulen (Spalten 30 bis 50)

Grundschulen

Die Grundschulen umfassen die Klassenstufen 1 bis 4. Sie haben die Aufgabe, alle Schüler in einem gemeinsamen Bildungsgang ausgehend von den individuellen Lern- und Entwicklungsvoraussetzungen unter Einbeziehung von Elementen des spielerischen und kreativen Lernens zu den weiterführenden Bildungsgängen zu führen.

Mittelschulen

Die Mittelschulen umfassen die Klassenstufen 5 bis 10 und vermitteln eine allgemeine und berufsvorbereitende Bildung. Die Klassenstufen 5 und 6 haben Orientierungsfunktion, ab Klassenstufe 7 beginnt eine auf Leistungsentwicklung und Abschlüsse bezogene Differenzierung. Ebenfalls ab Klassenstufe 7 beginnt für alle Schüler eine neigungsorientierte Differenzierung. Im Rahmen wahlobligatorischer Angebote wählen die Schüler der Klassenstufen 7 bis 9 pro Schuljahr einen Neigungskurs und die Schüler der Klassenstufe 10 einen Vertiefungskurs entsprechend ihrer Interessen und Begabungen. Die Ausbildung an den Mittelschulen schließt mit dem Hauptschulabschluss, dem qualifizierenden Hauptschulabschluss oder dem Realschulabschluss ab.

Gymnasien

Die Gymnasien vermitteln den Schülern mit entsprechenden Begabungen und Bildungsabsichten eine vertiefte allgemeine Bildung. Sie umfassen die Klassen- bzw. Jahrgangsstufen 5 bis 12, wobei die Klassenstufen 5 und 6 Orientierungsfunktion haben. An den Gymnasien werden besondere Profile eingerichtet. Die Schüler der Gymnasien schließen ihre Ausbildung mit der Abiturprüfung ab und erwerben die allgemeine Hochschulreife.

Allgemein bildende Förderschulen

Die allgemein bildenden Förderschulen werden von Schülern besucht, die wegen umfänglicher geistiger, körperlicher oder seelischer Beeinträchtigungen auch durch besondere Hilfen in den anderen allgemein bildenden Schulen nicht oder nicht hinreichend integriert werden können und deshalb für längere Zeit einer besonderen pädagogischen Förderung bedürfen. An den allgemein bildenden Förderschulen können die Abschlüsse der übrigen Schularten erworben werden.

Absolventen/Abgänger

Absolventen/Abgänger sind Schüler, die nach Erfüllung der Vollzeitschulpflicht (neun Schuljahre) die allgemein bildende Schule mit einem Abschlusszeugnis (Absolventen) oder Abgangszeugnis (Abgänger) verlassen. Schüler von Mittelschulen, Gymnasien und Förderschulen ohne Abschluss erhalten ein Abgangszeugnis. Ein Zeugnis zur Schulentlassung erhalten die Schüler im Förderschwerpunkt geistige Entwicklung.

Berufsbildende Schulen (Spalten 51 bis 54)

Berufsbildende Schulen umfassen alle öffentlichen und Schulen in freier Trägerschaft im Freistaat Sachsen. Die berufsbildenden Schulen sind seit dem Schuljahr 1992/93 in Berufliche Schulzentren (BSZ) integriert. Auf diese Art wird es möglich, auch wenige Klassen einer Schulart zu bilden und eine flächendeckende Beschulung zu erreichen. An jedem BSZ können mehrere Schularten gemäß §§ 8 bis 13 a SchulG vorhanden sein. Jede vorhandene Schulart kann es am BSZ nur einmal geben.

Lehrpersonen

Lehrpersonen sind jene, die ganz oder teilweise im Rahmen gesetzlich oder vertraglich festgesetzter Pflichtstunden unterrichten bzw. unter Berücksichtigung von Anrechnungsstunden eine Schule leiten. Es wird nur die Zahl der hauptberuflich voll- und teilzeitbeschäftigten Lehrpersonen dargestellt.

Gewerbeanzeigen (Spalten 55 bis 57)

Auskunftspflichtig für die Gewerbeanzeigenstatistik sind die Gewerbeanzeigenden, die ihre Pflicht durch die Erstattung der Anzeige im Durchschriftverfahren erfüllen. Die zuständigen Behörden übermitteln die Gewerbeanzeigen monatlich an die zuständigen statistischen Ämter.

Anzeigepflicht nach den §§ 14, 15 und 55c der Gewerbeordnung besteht für den Betreiber eines „Gewerbes“ bzw. für „selbständige Gewerbetreibende“. Als Gewerbe gilt jede erlaubte selbständige Tätigkeit, die auf Dauer angelegt ist und in Absicht der Gewinnerzielung betrieben wird.

Ausgenommen von der Anzeigepflicht sind die sogenannte Urproduktion (Land- und Forstwirtschaft, Garten- und Weinbau, Fischerei, Bergbau), freie Berufe im Sinne des Gewerberechts (Ärzte, Rechtsanwälte, Notare, Wirtschaftsprüfer,

freie wissenschaftliche, künstlerische oder schriftstellerische Tätigkeiten), Versicherungsunternehmen und die Verwaltung eigenen Vermögens.

Die Gewerbemeldung kann aus unterschiedlichen Gründen erfolgen und wird unterschieden nach Anmeldung, Ummeldung oder Abmeldung.

Eine **A n m e l d u n g** ist abzugeben bei

- Neuerrichtung eines Gewerbebetriebes, einer Zweigniederlassung oder einer unselbständigen Zweigstelle in Differenzierung nach
 - Neugründungen,
 - Gründungen nach Umwandlungsgesetz (z. B. Verschmelzung, Spaltung)
- Zuzug eines bestehenden Betriebes aus einem anderen Gewerbeamtsbezirk, d. h. Wiedereröffnung nach Verlegung
- Übernahme eines bereits bestehenden Betriebes, differenziert ausgewiesen auf Grund von
 - Rechtsformwechsel,
 - Gesellschaftereintritt,
 - Erbfolge, Kauf oder Pacht.

Eine **U m m e l d u n g** ist abzugeben bei

- Änderung oder Erweiterung der wirtschaftlichen Tätigkeit oder/und
- Verlagerung innerhalb eines Gewerbeamtsbereiches.

Eine **A b m e l d u n g** ist abzugeben bei

- Aufgabe eines Gewerbebetriebes, einer Zweigniederlassung oder einer unselbständigen Zweigstelle in Differenzierung nach
 - vollständigen Aufgaben,
 - Schließungen nach Umwandlungsgesetz (z. B. Verschmelzung, Spaltung)
- Fortzug eines bestehenden Gewerbebetriebes in einen anderen Gewerbeamtsbereich, d. h. Schließung wegen Verlegung,
- Übergabe eines weiterhin bestehenden Betriebes auf Grund von
 - Rechtsformwechsel,
 - Gesellschafteraustritt,
 - Erbfolge, Verkauf oder Verpachtung.

Die Gewerbean- und -abmeldungen beinhalten neben den Hilfsmerkmalen, Name/Firmierung und Anschrift des Gewerbebetriebes eine Reihe von betriebsbezogenen Merkmalen, wie die verbalen Angaben zur aufgenommenen bzw. beendeten Tätigkeit und den Grund der Betriebsaufnahme bzw. Betriebsaufgabe.

Jedes Gewerbe wird gemäß den verbalen Angaben auf der Gewerbeanzeige zur angemeldeten bzw. beendeten Tätigkeit einer Wirtschaftsabteilung der „Klassifikation der Wirtschaftszweige“, Ausgabe 2003 (WZ 2003) zugeordnet.

Sozialversicherungspflichtig beschäftigte Arbeitnehmer (Spalten 58 bis 63)

Sozialversicherungspflichtig beschäftigte Arbeitnehmer sind alle Arbeiter/-innen, Angestellten und Personen in beruflicher Ausbildung, die in der gesetzlichen Rentenversicherung, Krankenversicherung, Pflegeversicherung und/oder Arbeitslosenversicherung pflichtversichert sind oder für die Beiträge zur gesetzlichen Rentenversicherung gezahlt werden.

Nicht zu den sozialversicherungspflichtig Beschäftigten zählen dagegen die Selbstständigen, mithelfenden Familienangehörigen und Beamten. Personen, die ausschließlich sogenannte geringfügig entlohnte Tätigkeiten ausüben und für die pauschalierte Beiträge zu Kranken- und Rentenversicherung vom Arbeitgeber zu entrichten sind, sind in den Ergebnissen ebenfalls nicht enthalten.

Die regionale Zuordnung der Beschäftigten erfolgt nach ihrem von den auskunftspflichtigen Arbeitgebern angegebenen Arbeits- bzw. Wohnort.

Arbeitslose (Spalten 64 bis 68)

Arbeitslose sind Personen, die

- vorübergehend nicht in einem Beschäftigungsverhältnis stehen oder
- nicht Schüler, Studenten oder Teilnehmer an beruflichen Bildungsmaßnahmen sind,
- der Arbeitsvermittlung zur Verfügung stehen,
- das 65. Lebensjahr noch nicht vollendet haben,
- nicht arbeitsunfähig erkrankt sind,
- sich persönlich beim zuständigen Arbeitsamt arbeitslos gemeldet haben.

Sie sind arbeitsfähig und bereit, eine zumutbare, mindestens 15 Stunden wöchentlich umfassende Beschäftigung aufzunehmen.

Mit der Einführung des SGB II im Zuge der Reform am Arbeitsmarkt erfolgten zu Beginn des Jahres 2005 Änderungen der Arbeitsmarktstatistik. Bis Ende 2004 basierten die Statistiken allein auf den Geschäftsdaten der Agenturen für Arbeit. Von Januar bis August 2005 beruhten die Angaben auf Daten, die aus dem IT-Verfahren der BA gewonnen wurden, da die Datenlieferungen der zugelassenen kommunalen Träger für diesen Zeitraum noch nicht ausreichend plausibel waren. Die Daten zur Arbeitslosigkeit speisen sich ab September 2005 aus dem IT-Fachverfahren der BA, aus als plausibel bewerteten Datenlieferungen zugelassener kommunaler Träger und - sofern keine plausiblen Daten geliefert wurden - aus ergänzenden Schätzungen der BA. Aus diesem Grund sind Vorjahresvergleiche nur eingeschränkt möglich. Der Erhebungsstichtag wird ab 2005 auf die Monatsmitte gelegt.

Bodenfläche nach Art der tatsächlichen Nutzung (Spalten 69 bis 76)

Die Bodenfläche einer regionalen Einheit (z. B. der Gemeinde) setzt sich aus allen innerhalb der festgelegten Grenzen dieses Gebiets liegenden Flächen zusammen. Erhebungsgrundlage für die Flächenerhebung nach Art der tatsächlichen Nutzung stellen die Liegenschaftskataster dar. Für die statistische Auswertung im Rahmen der Flächenerhebung werden die zu jedem Flurstück im Liegenschaftskataster gespeicherten Informationen über die Flurstücksfläche sowie über die Art der Nutzung abgefragt. Dazu wurden im Nutzungsartenschlüsselverzeichnis der Arbeitsgemeinschaft der Vermessungsverwaltung (AdV) folgende Flächendefinitionen vorgegeben.

Siedlungs- und Verkehrsfläche

Summe mehrerer Flächennutzungsarten, die durch eine überwiegend siedlungswirtschaftliche bzw. durch siedlungswirtschaftlichen Zwecken dienende Ergänzungsfunktionen gekennzeichnet sind. Sie setzt sich aus der Gebäude- und Freifläche, der Betriebsfläche (ohne Abbauand), der Erholungsfläche, der Verkehrsfläche und der Fläche für Friedhöfe zusammen.

Gebäude- und Freifläche

Dazu gehören Flächen mit Gebäuden (Gebäudeflächen) sowie unbebaute Freiflächen, die Zwecken der Gebäude untergeordnet sind. Zu den unbebauten Flächen zählen insbesondere Vorgärten, Hausgärten, Spielplätze, Stellplätze, Grünflächen, Hofräume, Lagerplätze usw., es sei denn, dass sie wegen eigenständiger Verwendung nach ihrer tatsächlichen Nutzung auszuweisen sind.

Betriebsfläche (ohne Abbauand)

Die Betriebsfläche umfasst alle unbebauten Flächen, die überwiegend gewerblich, industriell oder für Zwecke der Ver- und Entsorgung genutzt werden, z. B. Halden, Lagerplätze, Deponien u. a. Als Abbauand gelten unbebaute Flächen, die vorherrschend durch Abbau der Bodensubstanz genutzt werden (z. B. Kiesgrube, Braunkohlentagebau, Steinbruch u. a.).

Erholungsfläche

Die Erholungsfläche umfasst unbebaute Flächen, die dem Sport, der Erholung oder dazu dienen, Tiere oder Pflanzen zu zeigen. Hierzu gehören u. a. Grünanlagen einschließlich Parks, Schrebergärten und dgl. sowie Sportflächen und Campingplätze.

Friedhofsfläche

Das sind unbebaute Flächen, die zur Bestattung dienen oder gedient haben, sofern nicht vom Charakter der Anlage her Grünanlage zutreffender ist.

Verkehrsfläche

Hierzu zählen unbebaute Flächen, die dem Straßen-, Schienen- oder Luftverkehr dienen sowie Landflächen, die dem Verkehr auf den Wasserstraßen dienen.

Verarbeitendes Gewerbe sowie Bergbau und Gewinnung von Steinen und Erden (Spalten 77 bis 87)

Der Erhebungsbereich umfasst die wirtschaftlichen Tätigkeiten nach den Abschnitten C „Bergbau und Gewinnung von Steinen und Erden“ sowie D „Verarbeitendes Gewerbe“ der statistischen Systematik der Wirtschaftszweige in der Europäischen Gemeinschaft (NACE Rev. 1.1) bzw. der daraus abgeleiteten deutschen Klassifikation der Wirtschaftszweige, Ausgabe 2003 (WZ 2003).

Meldepflichtig sind alle produzierenden Betriebe von Unternehmen des Verarbeitenden Gewerbes sowie des Bergbaus und der Gewinnung von Steinen und Erden (Industrie und Handwerk) mit im Allgemeinen 20 und mehr tätigen Personen und Betriebe des Verarbeitenden Gewerbes sowie des Bergbaus und der Gewinnung von Steinen und Erden mit 20 und mehr tätigen Personen von Mehrbetriebsunternehmen anderer Wirtschaftsbereiche außerhalb des oben genannten Erhebungsbereiches.

Als Ausnahme zu den genannten Abschneidegrenzen werden in den folgenden Wirtschaftszweigen auch Betriebe von Unternehmen mit 10 und mehr tätigen Personen zur Berichterstattung herangezogen:

- 14.11 Gewinnung von Naturwerksteinen und Natursteinen a. n. g.
- 14.21 Gewinnung von Kies und Sand
- 15.20 Fischverarbeitung
- 15.31 Kartoffelverarbeitung
- 15.32 Herstellung von Frucht- und Gemüsesäften
- 15.33 Obst und Gemüseverarbeitung a. n. g.
- 15.71 Herstellung von Futtermitteln für Nutztiere
- 15.72 Herstellung von Futtermitteln für sonstige Tiere
- 15.91 Herstellung von Spirituosen
- 15.92 Herstellung von Alkohol
- 15.97 Herstellung von Malz
- 15.98 Gewinnung natürlicher Mineralwässer, Herstellung von Erfrischungsgetränken
- 20.10 Säge-, Hobel- und Holzimprägnierwerke
- 26.63 Herstellung von Frischbeton (Transportbeton)

Für den Wirtschaftszweig 20.10 Säge-, Hobel- und Holzimprägnierwerke gilt für Sägewerke als Abschneidegrenze ein Jahreseinschnitt von mindestens 5 000 m³ Rohholz.

Betrieb

Örtlich getrennte Niederlassung von Unternehmen, einschließlich der Verwaltungs-, Reparatur-, Montage- und Hilfsbetriebe, die mit dem meldenden Betrieb örtlich verbunden sind oder in dessen Nähe liegen. Örtlich getrennte Hauptverwaltungen der Unternehmen werden im Verarbeitenden Gewerbe sowie im Bergbau und der Gewinnung von Steinen und Erden ebenfalls als eigenständige Betriebe erfasst. Die Merkmalswerte sind für den gesamten Betrieb zu melden und schließen auch die nichtproduzierenden Teile ein.

Tätige Personen (Beschäftigte)

Alle Personen, die in einem arbeitsrechtlichen Verhältnis zum Betrieb stehen, tätige Inhaber und Mitinhaber sowie unbezahlt mithelfende Familienangehörige, soweit sie mindestens ein Drittel der üblichen Arbeitszeit im Betrieb tätig sind, als Heimarbeiter auf der Lohn- und Gehaltsliste geführt werden sowie an andere Unternehmen gegen Entgelt überlassene Mitarbeiter. Nicht dazu rechnen dagegen gemäß Arbeitnehmerüberlassungsgesetz (AÜG) von anderen Unternehmen gegen Entgelt zur Arbeitsleistung überlassene Personen (Leiharbeiter). In der Zahl der tätigen Personen sind Auszubildende enthalten.

Geleistete Arbeitsstunden

Als Arbeitsstunden gelten nur die im Betrieb tatsächlich geleisteten (nicht die bezahlten) Stunden aller tätigen Personen einschließlich Über-, Nacht-, Sonntags- und Feiertagsstunden.

Bruttolohn- und -gehaltsumme

Summe der Bruttobezüge der tätigen Personen ohne Arbeitgeberanteile zur Sozialversicherung (Kranken-, Renten- und Arbeitslosenversicherung), jedoch einschließlich Lohn- und Gehaltszuschläge (auch Gratifikationen, Erfolgsprämien, Provisionen, Tantiemen usw.). Vergütungen für Auszubildende sind enthalten. Nicht einbezogen sind Vergütungen für Heimarbeiter sowie für Zusteller im Verlagsgewerbe. Gleichfalls nicht zur Bruttolohn- und -gehaltsumme gehören Kurzarbeitergeld bzw. Zuschüsse zum Kurzarbeitergeld. Nicht erfasst werden allgemeine soziale Aufwendungen sowie Vergütungen, die als Spesenersatz anzusehen sind.

Gesamtumsatz

Umsatz aus eigenen Erzeugnissen und industriellen/handwerklichen Dienstleistungen, baugewerblicher Umsatz sowie Umsatz aus Handelsware und sonstiger nichtindustrieller Tätigkeit (z. B. Erlöse aus Vermietung und Verpachtung, aus Lizenzverträgen, Provisionseinnahmen und aus Veräußerung von Patenten sowie Erlöse aus Transportleistungen für Dritte und aus dem Verkauf von eigenen landwirtschaftlichen Erzeugnissen). Als Umsatz gilt die Summe der Rechnungsendbeträge ohne in Rechnung gestellte Umsatz-(Mehrwert-)steuer, jedoch einschließlich Verbrauchsteuern und der Kosten für Fracht, Verpackung und Porto, auch wenn diese gesondert in Rechnung gestellt werden.

Auslandsumsatz

Direkte Lieferungen und Leistungen an Empfänger, die im Ausland ansässig sind, sowie Lieferungen an Exporteure, die die bestellten Waren ohne weitere Be- und Verarbeitung in das Ausland ausführen.

Investitionen

Investitionen sind der Wert der aktivierten Bruttozugänge an Sachanlagen, d. h. Ersatz- und Neuinvestitionen (einschließlich aktivierbarer Großreparaturen und geringwertiger Wirtschaftsgüter sowie selbst erstellter und im Bau befindlicher Anlagen). Nicht berücksichtigt werden die Anzahlungen auf Anlagen, sofern sie nicht bereits aktiviert wurden, Investitionen in Zweigniederlassungen im Ausland, Zugänge durch den Kauf ganzer Unternehmen oder Betriebe, die bei Investitionen entstandenen Finanzierungskosten, Umbuchungen aus Anlagekonten auf andere Anlagekonten, der Erwerb von Finanzanlagen sowie der Erwerb von Konzessionen, Patenten, Lizenzen usw.

Baugewerbe (Spalten 88 bis 93)*Vorbereitende Baustellenarbeiten, Hoch und Tiefbau (Bauhauptgewerbe)*

Grundlage der Tabelle ist die Totalerhebung im Bauhauptgewerbe 2005. Die Erhebung umfasst alle bauhauptgewerblichen Betriebe von Unternehmen des Bauhauptgewerbes und von Unternehmen anderer Wirtschaftsbereiche sowie Arbeitsgemeinschaften, soweit diese Einheiten im Inland tätig sind.

Bauinstallation, Sonstiges Ausbaugewerbe (Ausbaugewerbe)

Grundlage der Tabelle ist die Jährliche Erhebung im Ausbaugewerbe 2005. Die Erhebung umfasst alle ausbaugewerblichen Betriebe von Unternehmen des Ausbaugewerbes und von Unternehmen anderer Wirtschaftsbereiche mit im Allgemeinen 10 und mehr tätigen Personen sowie alle Arbeitsgemeinschaften, soweit diese Einheiten im Inland tätig sind.

Betrieb

Einbetriebsunternehmen, Haupt- und Zweigniederlassungen, Filialen sowie Bauhöfe und Baustellen, die ein eigenes Bau- oder Lohnbüro mit gesonderter Abrechnung besitzen, Arbeitsgemeinschaften und Betriebe sowie selbständige Betriebsabteilungen von Unternehmen, deren Schwerpunkt nicht in bauhauptgewerblicher Tätigkeit liegt, sofern sie Bauleistungen für den Absatz am Markt erbringen oder Bauten zum Zweck der Vermietung durch das eigene Unternehmen erstellen.

Tätige Personen (Beschäftigte)

Tätige Inhaber und tätige Mitinhaber, unbezahlt mithelfende Familienangehörige sowie alle in einem arbeitsrechtlichen Verhältnis zum Betrieb stehenden Personen (Arbeiter, Angestellte sowie kaufmännisch, technisch und gewerblich Auszubildende; auch Leiharbeiter oder durch andere Vertragsbeziehungen auf Baustellen tätige Personen).

Gesamtumsatz des Vorjahres

Als Umsatz gelten alle im Vorjahr (2004) im Bundesgebiet erzielten Gesamtumsätze von am Erhebungsstichtag (30. Juni 2005) bestehenden Betrieben.

Bautätigkeit und Fortschreibung des Gebäude- und Wohnungsbestandes (Spalten 94 bis 125)*Baugenehmigungen/Baufertigstellungen*

Die Bautätigkeitsstatistik erstreckt sich auf alle genehmigungs- und anzeigepflichtigen sowie zustimmungsbedürftigen Baumaßnahmen im Hochbau, bei denen Wohnraum oder sonstiger Nutzraum geschaffen oder verändert wird. Erfasst werden Baugenehmigungen, Baufertigstellungen und Bauabgänge, die dem Statistischen Landesamt auf Erhebungsbögen durch die unteren Bauaufsichtsbehörden, die Staatshochbauämter oder die Gemeinden übergeben werden.

Bei der statistischen Auswertung von Baumaßnahmen an bestehenden Gebäuden wird der Zu- oder Abgang an Wohnungen oder Wohnfläche, d. h. die Differenz zwischen "neuem" und "altem" Zustand ausgewiesen. Folglich können in den Ergebnistabellen aufgrund von Zusammenlegungen oder Nutzungsänderungen (z. B. geht Wohnfläche verloren, wenn eine Wohnung zur Arztpraxis umgebaut wird) Minuswerte auftreten.

Gebäude- und Wohnungsbestand

Der Fortschreibung des Gebäude- und Wohnungsbestandes liegen als Ausgangsdaten die Ergebnisse der Gebäude- und Wohnungszählung vom 30. September 1995 zugrunde, die jährlich mit Hilfe der Daten der Bautätigkeitsstatistik (Baufertigstellungen, Bauabgänge) ergänzt werden.

Gebäude

Gebäude sind selbständig benutzbare, überdachte Bauwerke, die auf Dauer errichtet sind, von Menschen betreten werden können und geeignet oder bestimmt sind, dem Schutz von Menschen, Tieren oder Sachen zu dienen. Dazu gehören auch unterirdische Bauwerke entsprechender Sachbestimmung, nicht aber z. B. behelfsmäßige Bauten, freistehende selbständige Konstruktionen, Schacht- und Stollenbauten des Bergbaus.

Wohngebäude

Wohngebäude sind Gebäude, die ausschließlich oder mindestens zur Hälfte – gemessen an der Nutzfläche nach DIN 277 – Wohnzwecken dienen.

Nichtwohngebäude

Gebäude, die überwiegend Nichtwohnzwecken dienen. Dazu zählen z. B. Anstaltsgebäude, Büro- und Verwaltungsgebäude, landwirtschaftliche und nichtlandwirtschaftliche Betriebsgebäude.

Wohnung

Eine Wohnung ist die Summe der Räume, die die Führung eines eigenen Haushaltes ermöglichen, darunter stets die Küche oder ein Raum mit Kochgelegenheit.

Wohnfläche

Die Wohnfläche von Wohnungen ist die Summe der anrechenbaren Grundfläche der Räume, die ausschließlich zu einer Wohnung gehören. Dazu gehören die Flächen von Wohn- und Schlafräumen, Küchen und Nebenräumen (Dielen, Abstellräume, Bad usw.).

Tourismus (Spalten 126 bis 129)

Der Berichterstattung unterliegen alle Beherbergungsstätten, die mehr als acht Gäste gleichzeitig beherbergen können. Zu den Beherbergungsstätten zählen Hotels, Hotels garnis, Gasthöfe, Pensionen, Erholungs-, Ferien-, Schulungsheime und Boardinghouses, Ferienzentren, Ferienhäuser und -wohnungen, Hütten und Jugendherbergen sowie Vorsorge- und Rehabilitationskliniken.

Angebotene Gästebetten

Das ist die Anzahl der Betten und sonstigen Schlafgelegenheiten, die tatsächlich in den geöffneten Betrieben angeboten wurden. Die Anzahl der Betten entspricht dabei der Anzahl der Personen, die bei Normalbelegung gleichzeitig hätten übernachten können. Behelfsmäßige Schlafgelegenheiten, die bei Überbelegung zusätzlich zur Verfügung gestanden hätten, wurden nicht berücksichtigt. Die Zahl der angebotenen Betten bezieht sich auf den Monat Juli des Berichtsjahres.

Ankünfte

Die Ankünfte beinhalten die Zahl der Gäste, die während des Kalenderjahres in Beherbergungsstätten ankamen und zum vorübergehenden Aufenthalt ein Gästebett belegten.

Übernachtungen

Als Übernachtungen zählen Übernachtungen von Personen, die während des Kalenderjahres in Beherbergungsstätten übernachteten, das heißt zum vorübergehenden Aufenthalt ein Gästebett belegten.

Straßenverkehrsunfälle (Spalten 130 bis 136)

Straßenverkehrsunfälle sind Unfälle, bei denen infolge des Fahrverkehrs auf öffentlichen Wegen und Plätzen Personen verletzt oder getötet wurden oder Sachschaden verursacht worden ist. Die Statistik der Straßenverkehrsunfälle erfasst alle Unfälle, zu denen die Polizei herangezogen wurde. Erhebungspapiere für die Statistik der Straßenverkehrsunfälle sind die Durchdrucke der im Grundaufbau bundeseinheitlichen Verkehrsunfallanzeigen, die von den aufnehmenden Polizeibeamten ausgefüllt werden.

Die Straßenverkehrsunfälle auf Autobahnen werden auf Gemeindeebene nicht vollständig nachgewiesen, sie sind aber in der Summe des Landkreises enthalten.

Schwerwiegende Unfälle mit Sachschaden (im engeren Sinne)

Das sind Unfälle, bei denen ein Straftatbestand oder eine Ordnungswidrigkeit vorlag und bei denen gleichzeitig mindestens ein Kfz aufgrund eines Unfallschadens von der Unfallstelle abgeschleppt werden musste (nicht fahrbereit). Dies betrifft auch Fälle mit Alkoholeinwirkung.

Schwerwiegende Unfälle mit Sachschaden - sonstige Sachschadensunfälle unter Alkoholeinwirkung

Das sind Unfälle, bei denen mindestens ein Unfallbeteiligter unter Alkoholeinwirkung stand und gleichzeitig alle beteiligten Kfz noch fahrbereit waren.

Sonstige Sachschadensunfälle ohne Alkoholeinwirkung

Dabei handelt es sich um Unfälle, bei denen kein Straftatbestand und keine Ordnungswidrigkeit vorlag (unabhängig davon, ob die beteiligten Kfz fahrbereit waren oder nicht) und Unfälle, bei denen ein Straftatbestand oder eine Ordnungswidrigkeit vorlag und alle beteiligten Kfz fahrbereit waren, aber kein Unfallbeteiligter unter Alkoholeinwirkung stand.

Diese Straßenverkehrsunfälle werden nur zahlenmäßig nach der Ortslage (innerorts, außerorts, auf Autobahnen) nachgewiesen und werden somit in der Gemeindestatistik nicht erfasst.

Unfälle mit Personenschaden

Das sind Unfälle, bei denen Personen getötet bzw. schwer oder leicht verletzt wurden.

Verunglückte

Als Verunglückte zählen Personen, die beim Unfall verletzt oder getötet wurden. Dabei werden erfasst als:

Getötete: Personen, die beim Unfall oder innerhalb von 30 Tagen an den Unfallfolgen starben,

Schwerverletzte: Personen, die unmittelbar zur stationären Behandlung (für mindestens 24 Stunden) in einem Krankenhaus aufgenommen wurden,

Leichtverletzte: alle übrigen Verletzten.

Kraftfahrzeugbestand (Spalten 137 bis 139)

Der Kraftfahrzeugbestand ist der Bestand aller zulassungspflichtigen Fahrzeuge und aller zulassungsfreien Fahrzeuge mit amtlichen Kennzeichen an einem Stichtag einschließlich jener Fahrzeuge, die bei den Zulassungsstellen vorübergehend abgemeldet wurden sowie Fahrzeuge der Bundespolizei und des Technischen Hilfswerkes (THW). Nicht einbezogen sind Fahrzeuge der Bundeswehr, Fahrzeuge mit rotem Kennzeichen sowie Fahrzeuge mit besonderem Kennzeichen (Zollkennzeichen). Quelle für die Angaben zum Fahrzeugbestand ist das Zentrale Fahrzeugregister des Kraftfahrt-Bundesamtes in Flensburg.

Durch Gebietsstandsänderungen der letzten Jahre in Sachsen war das Kraftfahrt-Bundesamt nicht in der Lage, alle Kraftfahrzeuge eindeutig einer Gemeinde zuzuordnen. In der Summe für die Landkreise, Regierungsbezirke und das Land sind diese jedoch enthalten.

Steuern (Spalten 140 bis 150)*Ist-Aufkommen der Realsteuern*

Der von den Steuerpflichtigen in der einzelnen Gemeinde im Laufe des Kalenderjahres aufgebrauchte Steuerbetrag in den Steuerarten Grundsteuer A, Grundsteuer B und Gewerbesteuer.

Gemeindeanteil an der Einkommensteuer

Anteil, der den Gemeinden in Höhe von 15 Prozent des Jahresaufkommens an der Lohnsteuer und veranlagten Einkommensteuer sowie von 12 Prozent des Aufkommens aus dem Zinsabschlag des Landes zusteht. Die Verteilung des Einkommensteueranteils auf die Gemeinden richtete sich in den neuen Bundesländern im Jahr 2005 nach Schlüsselzahlen, die auf der Basis der Lohn- und Einkommensteuerstatistik 1998 ermittelt wurden. Bei der Berechnung des Gemeindeanteils an der Einkommensteuer wurde die Schlussabrechnung, bei der die Zahlungen hierzu erst im Folgejahr geleistet werden, in die Berechnung einbezogen.

Gemeindeanteil an der Umsatzsteuer

Anteil, der den Gemeinden am Aufkommen der Umsatzsteuer zusteht. Wie beim Gemeindeanteil an der Einkommensteuer wurde die Schlussabrechnung einbezogen.

Hebesatz

Von der Gemeinde für das jeweilige Kalenderjahr festgesetzter Prozentsatz, der auf die Messbeträge der Realsteuern angewendet wird und der für die einzelnen Realsteuerarten unterschiedlich hoch sein kann.

Realsteueraufbringungskraft

Zur Ermittlung der Realsteueraufbringungskraft werden die Grundbeträge der Gemeinden je Realsteuerart mit dem jeweiligen Landesdurchschnittshebesatz (gewogener Durchschnittshebesatz des Landes je Realsteuerart) multipliziert. Aus der Addition der somit ermittelten fiktiven Ist-Aufkommen der Grundsteuer A, Grundsteuer B und Gewerbesteuer ergibt sich die Realsteueraufbringungskraft je Gemeinde. Durch die Verwendung gleicher Hebesätze wird die Wirkung der unterschiedlichen Hebesatzanspannungen der Gemeinden ausgeschaltet.

Steuereinnahmekraft

Realsteueraufbringungskraft abzüglich der Gewerbesteuerumlage und zuzüglich des Gemeindeanteils an der Einkommensteuer und des Gemeindeanteils an der Umsatzsteuer.

Schuldenstand (Spalten 151 und 152)

Die Erhebung zum jährlichen Schuldenstand erfasst sowohl den Schuldenstand am Ende des Berichtsjahres als auch alle in der Zeit vom 1. Januar bis 31. Dezember eines Berichtsjahres neu aufgenommenen Schulden zum Zeitpunkt des Mittelzuflusses und die im gleichen Zeitraum zurückgezahlten Schuldbeträge.

Die Ergebnisse der Landkreise und Regierungsbezirke beinhalten auch den Schuldenstand des jeweiligen Landkreises und der Verwaltungsverbände, die Summe für Sachsen enthält zusätzlich noch den Landeswohlfahrtsverband.

Personal im öffentlichen Dienst (Spalte 153)

Im Personalbestand des Landes und der Gemeinden/Gemeindeverbände sind die Beschäftigten der im Haushalt brutto geführten Behörden, Gerichte, Ämter und Einrichtungen (Beschäftigungsbereich 11 bzw. 21), der aus dem Haushalt ausgegliederten und als Sonderrechnung geführten rechtlich unselbstständigen Einrichtungen und Unternehmen (Staatsbetriebe - Beschäftigungsbereich 12 und Eigenbetriebe - Beschäftigungsbereich 22) sowie der als Sonderrechnung geführten rechtlich unselbstständigen Krankenhäuser (Beschäftigungsbereich 13 bzw. 23) enthalten.

Zum Personal-Ist-Bestand zählen alle Beschäftigten, die am 30. Juni in einem unmittelbaren Dienst- bzw. Arbeitsvertragsverhältnis zu einer berichtspflichtigen Dienststelle stehen und in der Regel Gehalt, Vergütung oder Lohn aus Haushaltsmitteln der Berichtsstelle beziehen. Hierzu gehören neben den Dauerbeschäftigten auch die Beschäftigten in Ausbildung, die Beschäftigten mit Zeitvertrag sowie AFG-Beschäftigte nach §§ 260 ff. Drittes Buch Sozialgesetzbuch - Arbeitsförderung - vom 24. März 1997 (BGBl. I S. 594, 595), zuletzt geändert durch Artikel 4 Nr. 2 des Gesetzes vom 23. März 2005 (BGBl. I S. 931).

Das Ergebnis für Sachsen enthält beim Personal des Landes auch Beschäftigte, deren Arbeitsort sich außerhalb des Freistaates Sachsen befindet. Beim Personal der Gemeinden/Gemeindeverbände sind die Beschäftigten des Kommunalen Sozialverbandes (ehemals: Landeswohlfahrtsverband) enthalten.

Einnahmen und Ausgaben der öffentlichen Kommunalhaushalte (Spalten 154 bis 166)*Einnahmen/Ausgaben der laufenden Rechnung*

Summe aller Einnahmen bzw. Ausgaben (ohne haushaltstechnische Verrechnungen), die im Rahmen des Verwaltungsvollzuges sowie des Betriebes von Einrichtungen und Anstalten meistens regelmäßig anfallen und nicht vermögenswirksam sind, bereinigt um Zahlungen von gleicher Ebene, d. h. zwischen Gemeinden und Gemeindeverbänden (siehe dazu Zahlungen von gleicher Ebene).

Einnahmen/Ausgaben der Kapitalrechnung

Summe aller Einnahmen bzw. Ausgaben (ohne haushaltstechnische Verrechnungen und besondere Finanzierungsvorgänge), die eine Vermögensänderung herbeiführen oder der Finanzierung von Investitionen anderer Träger dienen und keine besonderen Finanzierungsvorgänge darstellen, bereinigt um Zahlungen von gleicher Ebene, d. h. zwischen Gemeinden und Gemeindeverbänden.

Bereinigte Einnahmen/Ausgaben

Summe aller Einnahmen bzw. Ausgaben der laufenden Rechnung und der Kapitalrechnung

Zahlungen von gleicher Ebene

Durch die Zahlungen zwischen den einzelnen öffentlichen Haushalten ergeben sich bei der Zusammenfassung der Ergebnisse mehrerer Körperschaften oder Körperschaftsgruppen zu einer Darstellungsebene Doppelzählungen. Die finanzstatistische Bereinigung dieser Doppelzählungen kann dabei nicht bei einzelnen Einnahme- oder Ausgabearten, sondern nur global erfolgen, indem die Zahlungen zwischen den einzelnen Körperschaften oder Körperschaftsgruppen – in Höhe der Zahlungseingänge – als Gesamtbetrag sowohl von der Einnahmesumme als auch von der Ausgaben-summe abgesetzt werden.

Die Einnahmen und Ausgaben Sachsens beinhalten auch den Landeswohlfahrtsverband.

Finanzierungssaldo

Saldo der bereinigten Einnahmen und Ausgaben