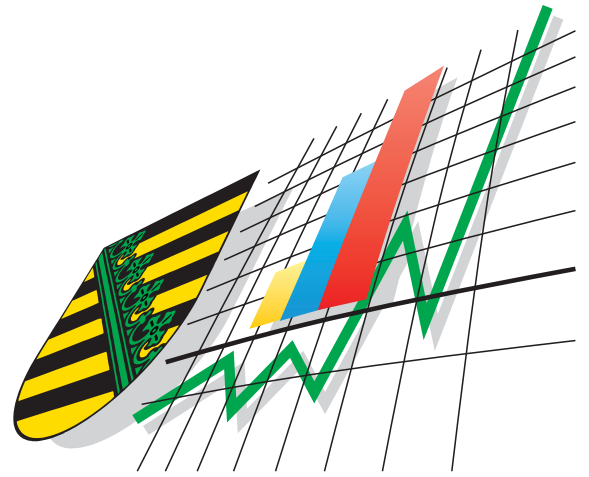


Statistisches Landesamt
des Freistaates
Sachsen



Statistische Berichte

Sächsische Gemeindestatistik

Ausgewählte Strukturdaten

Ausgabe 2003

Inhalt

Sachgebiet	Kreisfreie Städte, Landkreise und Gemeinden im Regierungsbezirk			Sachsen
	Chemnitz	Dresden	Leipzig	
	Seite			
Fläche und Bevölkerung	4	126	248	296
Bevölkerungsbewegung	6	128	250	298
Bildungswesen	8	130	252	300
Gewerbeanzeigen	11	133	255	303
Erwerbstätigkeit und Arbeitsmarkt	12	134	256	304
Flächenerhebung	14	136	258	306
Verarbeitendes Gewerbe sowie Bergbau und Gewinnung von Steinen und Erden	16	138	260	308
Baugewerbe	18	140	262	310
Bautätigkeit	19	141	263	311
Gebäude- und Wohnungsbestand	22	144	266	314
Tourismus	24	146	268	316
Verkehrswesen	24	146	268	316
Kommunale Finanzen	26	148	270	318
Personalstand	27	149	271	319
Karte mit Gemeindegrenzen	124	246	320	
Alphabetisches Verzeichnis der Gemeinden	322			
Erläuterungen zum Tabellenteil	333			

Thematische Karte: Schuldenstand der kommunalen Haushalte der Gemeinden des Freistaates Sachsen
am 31. Dezember 2002

Kartographische Darstellungen auf der Grundlage der Übersichtskarte Freistaat Sachsen 1 : 200 000
mit Genehmigung des Landesvermessungsamtes Sachsen; Genehmigungsnummern DN V 94/99 und DN V 102/99.
Änderungen und thematische Erweiterungen durch den Herausgeber.
Jede Vervielfältigung bedarf der Erlaubnis des Landesvermessungsamtes Sachsen.

Vorwort

Mit dieser Veröffentlichung werden zum achten Mal die wichtigsten Daten aus den einzelnen Sachgebieten der amtlichen Statistik auf Gemeindeebene vorgelegt. Damit wird dem Wunsch vieler Nutzer entsprochen, eine Sammlung grundlegender statistischer Ergebnisse im Überblick für Regierungsbezirke, Kreise und Gemeinden zu erhalten.

Die vorliegende Ausgabe 2003 umfasst insgesamt 153 Einzelmerkmale zu Gebiet, Bevölkerung, Bildungswesen, zur Erwerbstätigkeit und dem Arbeitsmarkt, zur Bodennutzung, zum Produzierenden Gewerbe, zur Bautätigkeit, zum Wohnungswesen, Tourismus und Verkehrswesen sowie zu den kommunalen Finanzen und zum Personal der Gemeinden.

Der Tabellenteil enthält Ergebnisse für alle 527 sächsischen Gemeinden. Die Summen für die Landkreise sind den jeweiligen Gemeindedaten vorangestellt. Der Gebietsstand der Darstellung ist der 1. Januar 2003. Alle Ergebnisse sind auf diesen Gebietsstand umgerechnet.

Gemäß der Systematik des Statistischen Bundesamtes wird die regionale Gliederung in dem achtstelligen Gemeindeschlüssel wie folgt dargestellt:

- 1. und 2. Stelle - Land,
- 3. Stelle - Regierungsbezirk,
- 4. und 5. Stelle - Kreis,
- 6. bis 8. Stelle - Gemeinde.

Erhobene Einzeldaten sind nach § 16 BStG grundsätzlich geheim zu halten. Sie dürfen nicht veröffentlicht werden, nicht berechenbar sein und es dürfen keine Dominanzfälle (das ist der Fall, wenn Erhebungseinheiten mehr als 80 Prozent Anteil an einer Summe haben) bekannt gemacht werden. Deshalb werden die Tabellenfelder in diesen Fällen durch einen Punkt gekennzeichnet. In den Summen für die Kreise, die Regierungsbezirke und das Land sind diese Angaben jedoch enthalten.

Die „Sächsische Gemeindestatistik“ will auch weiterhin eine wertvolle Hilfe für alle an Gemeindeergebnissen interessierten Nutzer in der Politik und Verwaltung, in der Wirtschaft, Wissenschaft und Bildung sowie darüber hinaus eine wichtige Quelle für alle an Regionalstatistik interessierten Personen sein.

Anregungen zu Inhalt und Gestaltung der „Sächsischen Gemeindestatistik“ nimmt das Statistische Landesamt des Freistaates Sachsen jederzeit dankbar entgegen.

Regierungsbezirk Chemnitz

Schlüssel- nummer	Kreis Gemeinde	Fläche 31.12.2002 km ²	Bevölkerung am			
			3.10.1990	31. Dezember 2002		
				insgesamt	männlich	weiblich
		1	2	3	4	5
Kreisfreie Städte						
14 1 61 000	Chemnitz, Stadt	220,86	317 486	252 618	120 333	132 285
14 1 66 000	Plauen, Stadt	102,11	77 191	70 534	33 537	36 997
14 1 67 000	Zwickau, Stadt	102,41	124 788	100 892	48 206	52 686
14 1 71	Kreis Annaberg	438,17	97 773	86 285	41 911	44 374
14 1 71 010	Annaberg-Buchholz, Stadt	27,70	28 492	23 680	11 234	12 446
14 1 71 030	Bärenstein	5,45	3 171	2 847	1 367	1 480
14 1 71 050	Crottendorf	36,46	5 485	4 847	2 359	2 488
14 1 71 080	Ehrenfriedersdorf, Stadt	15,86	6 263	5 524	2 663	2 861
14 1 71 090	Elterlein, Stadt	45,87	3 668	3 378	1 686	1 692
14 1 71 110	Gelenau/Erzgeb.	21,11	5 783	5 015	2 449	2 566
14 1 71 120	Geyer, Stadt	18,76	4 596	4 260	2 073	2 187
14 1 71 190	Jöhstadt, Stadt	49,69	3 820	3 381	1 710	1 671
14 1 71 200	Königswalde	19,54	2 356	2 426	1 191	1 235
14 1 71 210	Mildenaue	31,66	3 997	3 853	1 898	1 955
14 1 71 240	Oberwiesenthal, Kurort, Stadt	39,98	4 420	3 015	1 476	1 539
14 1 71 250	Scheibenberg, Stadt	9,01	2 476	2 440	1 218	1 222
14 1 71 260	Schlettau, Stadt	21,18	2 985	2 772	1 337	1 435
14 1 71 295	Sehmatal	44,45	8 286	7 629	3 760	3 869
14 1 71 310	Tannenberg	7,94	1 255	1 272	629	643
14 1 71 320	Thum, Stadt	18,89	6 551	6 070	2 948	3 122
14 1 71 340	Wiesa	24,62	4 169	3 876	1 913	1 963
14 1 73	Kreis Chemnitzer Land	335,50	148 561	138 259	66 416	71 843
14 1 73 010	Bernsdorf	15,07	2 474	2 593	1 296	1 297
14 1 73 030	Callenberg	39,82	5 501	5 755	2 831	2 924
14 1 73 060	Gersdorf	9,70	4 742	4 623	2 264	2 359
14 1 73 070	Glauchau, Stadt	51,49	29 509	26 786	12 929	13 857
14 1 73 100	Hohenstein-Ernstthal, Stadt	18,33	18 790	16 892	8 160	8 732
14 1 73 130	Lichtenstein/Sa., Stadt	15,48	15 157	13 996	6 632	7 364
14 1 73 140	Limbach-Oberfrohna, Stadt	50,17	28 916	27 082	12 782	14 300
14 1 73 160	Meerane, Stadt	19,77	20 786	18 173	8 586	9 587
14 1 73 180	Niederfrohna	10,10	2 332	2 611	1 274	1 337
14 1 73 190	Oberlungwitz, Stadt	14,67	7 787	7 008	3 377	3 631
14 1 73 200	Oberwiera	14,33	1 250	1 277	647	630
14 1 73 220	Remse	14,79	1 942	2 045	1 013	1 032
14 1 73 240	Schönberg	15,48	897	989	490	499
14 1 73 250	St. Egidien	21,24	3 516	3 704	1 825	1 879
14 1 73 260	Waldenburg, Stadt	25,07	4 962	4 725	2 310	2 415
14 1 77	Kreis Freiberg	913,55	162 056	149 804	73 426	76 378
14 1 77 010	Augustusburg, Stadt	23,42	5 362	5 232	2 581	2 651
14 1 77 020	Bobritzsch	49,70	4 416	4 858	2 415	2 443
14 1 77 030	Brand-Erbisdorf, Stadt	46,24	13 508	11 761	5 681	6 080
14 1 77 070	Dorfchemnitz b. Sayda	29,53	1 976	1 873	923	950
14 1 77 080	Eppendorf	33,69	5 582	4 863	2 345	2 518
14 1 77 110	Falkenau	9,08	2 089	2 134	1 076	1 058
14 1 77 120	Flöha, Stadt	18,53	13 027	11 561	5 424	6 137

Regierungsbezirk Chemnitz

Einwohner je km ² 2002	Bevölkerung im Alter von ... bis unter ... Jahren am 31. Dezember 2002								Schlüssel- nummer
	unter 6	6 bis unter 15	15 bis unter 18	18 bis unter 25	25 bis unter 30	30 bis unter 50	50 bis unter 65	65 und mehr	
6	7	8	9	10	11	12	13	14	
1 144	10 016	15 430	8 558	22 507	12 961	69 974	59 104	54 068	14 1 61 000
691	3 036	4 684	2 426	5 959	3 499	20 944	15 380	14 606	14 1 66 000
985	3 894	6 764	3 768	8 955	5 060	29 004	22 319	21 128	14 1 67 000
197	3 820	6 315	3 455	8 131	4 534	24 607	18 025	17 398	14 1 71
855	993	1 603	932	2 200	1 251	6 593	5 042	5 066	14 1 71 010
523	122	202	105	252	143	835	608	580	14 1 71 030
133	222	365	210	450	238	1 360	982	1 020	14 1 71 050
348	243	355	205	508	289	1 596	1 192	1 136	14 1 71 080
74	164	237	119	331	207	982	718	620	14 1 71 090
238	174	336	207	459	254	1 418	1 043	1 124	14 1 71 110
227	176	285	145	359	197	1 187	933	978	14 1 71 120
68	138	271	155	337	159	975	669	677	14 1 71 190
124	151	228	109	238	127	707	472	394	14 1 71 200
122	151	343	178	397	210	1 144	773	657	14 1 71 210
75	108	182	139	284	136	940	683	543	14 1 71 240
271	136	176	100	251	142	730	447	458	14 1 71 250
131	152	226	119	257	150	801	587	480	14 1 71 260
172	341	610	315	727	398	2 142	1 562	1 534	14 1 71 295
160	60	119	41	127	70	372	257	226	14 1 71 310
321	298	457	223	583	336	1 710	1 271	1 192	14 1 71 320
157	191	320	153	371	227	1 115	786	713	14 1 71 340
412	5 701	9 840	5 311	11 534	6 399	40 446	29 043	29 985	14 1 73
172	113	184	108	246	135	799	518	490	14 1 73 010
145	270	468	257	493	243	1 792	1 127	1 105	14 1 73 030
477	166	313	202	421	246	1 385	1 007	883	14 1 73 060
520	1 029	1 854	1 025	2 354	1 237	7 812	5 594	5 881	14 1 73 070
921	630	1 012	568	1 439	788	4 783	3 772	3 900	14 1 73 100
904	568	983	488	1 041	638	3 873	3 143	3 262	14 1 73 130
540	1 298	1 935	958	2 092	1 324	7 746	5 646	6 083	14 1 73 140
919	690	1 313	734	1 428	758	5 310	3 925	4 015	14 1 73 160
259	107	219	119	228	119	814	520	485	14 1 73 180
478	265	483	286	628	309	2 181	1 388	1 468	14 1 73 190
89	53	127	62	123	61	398	242	211	14 1 73 200
138	82	152	88	178	106	684	402	353	14 1 73 220
64	51	83	55	107	51	313	159	170	14 1 73 240
174	193	322	147	338	184	1 103	686	731	14 1 73 250
188	186	392	214	418	200	1 453	914	948	14 1 73 260
164	6 525	11 397	6 228	14 227	7 836	43 549	29 896	30 146	14 1 77
223	211	382	193	427	238	1 502	1 229	1 050	14 1 77 010
98	264	450	240	433	225	1 563	853	830	14 1 77 020
254	476	954	480	1 114	579	3 352	2 412	2 394	14 1 77 030
63	96	176	78	180	94	532	338	379	14 1 77 070
144	189	371	231	474	203	1 411	930	1 054	14 1 77 080
235	99	164	81	218	103	702	401	366	14 1 77 110
624	445	827	485	1 155	554	3 349	2 310	2 436	14 1 77 120

Regierungsbezirk Chemnitz

Schlüsselnummer	Kreis Gemeinde	Lebendgeborene 2002		Gestorbene 2002		Überschuss bzw. Gestor-
		insgesamt	je 1 000 Einwohner	insgesamt	je 1 000 Einwohner	insgesamt
		15	16	17	18	19
Kreisfreie Städte						
14 1 61 000	Chemnitz, Stadt	1 808	7,1	3 065	12,1	-1 257
14 1 66 000	Plauen, Stadt	504	7,1	988	13,9	-484
14 1 67 000	Zwickau, Stadt	652	6,4	1 272	12,6	-620
14 1 71	Kreis Annaberg	633	7,3	1 088	12,5	-455
14 1 71 010	Annaberg-Buchholz, Stadt	164	6,9	407	17,0	-243
14 1 71 030	Bärenstein	23	8,1	46	16,2	-23
14 1 71 050	Crottendorf	36	7,4	42	8,6	-6
14 1 71 080	Ehrenfriedersdorf, Stadt	40	7,3	63	11,4	-23
14 1 71 090	Elterlein, Stadt	23	6,8	40	11,7	-17
14 1 71 110	Gelenau/Erzgeb.	31	6,2	44	8,8	-13
14 1 71 120	Geyer, Stadt	32	7,5	65	15,2	-33
14 1 71 190	Jöhstadt, Stadt	22	6,4	35	10,2	-13
14 1 71 200	Königswalde	21	8,7	23	9,5	-2
14 1 71 210	Mildenaу	24	6,2	42	10,8	-18
14 1 71 240	Oberwiesenthal, Kurort, Stadt	12	3,9	28	9,2	-16
14 1 71 250	Scheibenberg, Stadt	28	11,5	23	9,4	5
14 1 71 260	Schlettau, Stadt	25	9,0	38	13,6	-13
14 1 71 295	Sehmatal	51	6,7	76	9,9	-25
14 1 71 310	Tannenberg	8	6,3	16	12,6	-8
14 1 71 320	Thum, Stadt	56	9,1	49	8,0	7
14 1 71 340	Wiesa	37	9,6	51	13,2	-14
14 1 73	Kreis Chemnitzer Land	934	6,7	1 885	13,6	-951
14 1 73 010	Bernsdorf	18	6,9	20	7,7	-2
14 1 73 030	Callenberg	37	6,4	61	10,6	-24
14 1 73 060	Gersdorf	34	7,3	53	11,4	-19
14 1 73 070	Glauchau, Stadt	159	5,9	337	12,5	-178
14 1 73 100	Hohenstein-Ernstthal, Stadt	112	6,6	285	16,8	-173
14 1 73 130	Lichtenstein/Sa., Stadt	95	6,7	215	15,2	-120
14 1 73 140	Limbach-Oberfrohna, Stadt	217	8,0	412	15,2	-195
14 1 73 160	Meerane, Stadt	121	6,6	254	13,9	-133
14 1 73 180	Niederfrohna	15	5,7	26	9,9	-11
14 1 73 190	Oberlungwitz, Stadt	38	5,4	97	13,8	-59
14 1 73 200	Oberwiera	8	6,3	7	5,5	1
14 1 73 220	Remse	9	4,3	25	11,9	-16
14 1 73 240	Schönberg	13	13,1	9	9,1	4
14 1 73 250	St. Egidien	32	8,5	38	10,1	-6
14 1 73 260	Waldenburg, Stadt	26	5,5	46	9,7	-20
14 1 77	Kreis Freiberg	1 099	7,3	1 617	10,7	-518
14 1 77 010	Augustusburg, Stadt	31	5,9	60	11,4	-29
14 1 77 020	Bobritzsch	39	8,0	51	10,5	-12
14 1 77 030	Brand-Erbisdorf, Stadt	74	6,2	111	9,3	-37
14 1 77 070	Dorfchemnitz b. Sayda	16	8,5	19	10,1	-3
14 1 77 080	Eppendorf	33	6,7	48	9,8	-15
14 1 77 110	Falkenau	19	8,8	18	8,3	1
14 1 77 120	Flöha, Stadt	70	6,0	183	15,7	-113

Regierungsbezirk Chemnitz

der Geborenen benen (-)	Zuzüge 2002		Fortzüge 2002		Überschuss der Zu- bzw. Fortzüge (-)		Gesamtveränderung 2002		Schlüssel- nummer
	insgesamt	je 1 000 Einwohner	insgesamt	je 1 000 Einwohner	insgesamt	je 1 000 Einwohner	insgesamt	je 1 000 Einwohner	
-4,9	6 605	26,0	8 537	33,6	-1 932	-7,6	-3 180	-12,5	14 1 61 000
-6,8	2 446	34,5	2 582	36,4	-136	-1,9	-621	-8,8	14 1 66 000
-6,1	3 368	33,2	3 552	35,0	-184	-1,8	-834	-8,2	14 1 67 000
-5,2	2 548	29,4	3 005	34,7	-457	-5,3	-915	-10,6	14 1 71
-10,2	765	32,0	945	39,5	-180	-7,5	-423	-17,7	14 1 71 010
-8,1	97	34,1	102	35,8	-5	-1,8	-28	-9,8	14 1 71 030
-1,2	95	19,5	132	27,1	-37	-7,6	-44	-9,0	14 1 71 050
-4,2	209	37,9	179	32,5	30	5,4	4	0,7	14 1 71 080
-5,0	66	19,4	106	31,1	-40	-11,7	-57	-16,7	14 1 71 090
-2,6	185	36,9	178	35,6	7	1,4	-6	-1,2	14 1 71 110
-7,7	110	25,7	112	26,2	-2	-0,5	-35	-8,2	14 1 71 120
-3,8	79	23,1	133	38,9	-54	-15,8	-67	-19,6	14 1 71 190
-0,8	63	26,0	69	28,5	-6	-2,5	-8	-3,3	14 1 71 200
-4,6	57	14,7	86	22,2	-29	-7,5	-47	-12,1	14 1 71 210
-5,3	81	26,6	119	39,1	-38	-12,5	-54	-17,8	14 1 71 240
2,1	65	26,7	61	25,0	4	1,6	9	3,7	14 1 71 250
-4,7	85	30,5	88	31,6	-3	-1,1	-15	-5,4	14 1 71 260
-3,3	232	30,4	251	32,8	-19	-2,5	-44	-5,8	14 1 71 295
-6,3	41	32,3	41	32,3	-	-	-8	-6,3	14 1 71 310
1,1	192	31,3	295	48,2	-103	-16,8	-96	-15,7	14 1 71 320
-3,6	126	32,5	108	27,9	18	4,6	4	1,0	14 1 71 340
-6,8	5 959	42,9	6 556	47,2	-597	-4,3	-1 555	-11,2	14 1 73
-0,8	103	39,4	129	49,3	-26	-9,9	-28	-10,7	14 1 73 010
-4,2	207	36,0	192	33,4	15	2,6	-9	-1,6	14 1 73 030
-4,1	139	29,8	195	41,8	-56	-12,0	-75	-16,1	14 1 73 060
-6,6	1 028	38,2	1 108	41,2	-80	-3,0	-261	-9,7	14 1 73 070
-10,2	620	36,5	684	40,2	-64	-3,8	-240	-14,1	14 1 73 100
-8,5	381	27,0	466	33,0	-85	-6,0	-209	-14,8	14 1 73 130
-7,2	1 046	38,5	1 029	37,9	17	0,6	-175	-6,4	14 1 73 140
-7,3	1 517	82,9	1 651	90,2	-134	-7,3	-266	-14,5	14 1 73 160
-4,2	99	37,6	113	43,0	-14	-5,3	-27	-10,3	14 1 73 180
-8,4	346	49,2	317	45,1	29	4,1	-29	-4,1	14 1 73 190
0,8	27	21,1	42	32,9	-15	-11,7	-14	-11,0	14 1 73 200
-7,6	82	39,1	145	69,1	-63	-30,0	-79	-37,7	14 1 73 220
4,0	27	27,2	39	39,2	-12	-12,1	-8	-8,0	14 1 73 240
-1,6	187	49,8	279	74,3	-92	-24,5	-98	-26,1	14 1 73 250
-4,2	150	31,6	167	35,2	-17	-3,6	-37	-7,8	14 1 73 260
-3,4	6 038	40,1	7 274	48,3	-1 236	-8,2	-1 756	-11,7	14 1 77
-5,5	219	41,5	303	57,4	-84	-15,9	-113	-21,4	14 1 77 010
-2,5	194	39,9	201	41,3	-7	-1,4	-19	-3,9	14 1 77 020
-3,1	319	26,8	571	47,9	-252	-21,2	-289	-24,3	14 1 77 030
-1,6	30	15,9	57	30,2	-27	-14,3	-30	-15,9	14 1 77 070
-3,1	118	24,1	158	32,2	-40	-8,2	-55	-11,2	14 1 77 080
0,5	60	27,7	131	60,4	-71	-32,7	-70	-32,3	14 1 77 110
-9,7	639	54,9	627	53,9	12	1,0	-101	-8,7	14 1 77 120

Regierungsbezirk Chemnitz

Schlüssel- nummer	Kreis Gemeinde	Allgemein bildende Schulen am 13. August 2002					
		Grundschulen				Mittelschulen	
		Schulen	Klassen	Schüler	Lehrer	Schulen	Klassen
		29	30	31	32	33	34
Kreisfreie Städte							
14 1 61 000	Chemnitz, Stadt	46	263	4 915	479	30	371
14 1 66 000	Plauen, Stadt	12	82	1 538	139	7	102
14 1 67 000	Zwickau, Stadt	13	105	2 146	194	10	160
14 1 71	Kreis Annaberg	20	101	1 949	190	15	175
14 1 71 010	Annaberg-Buchholz, Stadt	5	28	571	52	3	36
14 1 71 030	Bärenstein	1	5	74	8	1	4
14 1 71 050	Crottendorf	1	6	118	12	1	13
14 1 71 080	Ehrenfriedersdorf, Stadt	1	5	111	10	1	14
14 1 71 090	Elterlein, Stadt	1	4	69	7	-	-
14 1 71 110	Gelenau/Erzgeb.	1	4	85	9	1	12
14 1 71 120	Geyer, Stadt	1	6	106	9	1	13
14 1 71 190	Jöhstadt, Stadt	1	5	90	8	1	12
14 1 71 200	Königswalde	1	4	69	8	-	-
14 1 71 210	Mildenaue	1	4	92	8	1	14
14 1 71 240	Oberwiesenthal, Kurort, Stadt	1	2	23	6	1	8
14 1 71 250	Scheibenberg, Stadt	1	4	61	6	1	13
14 1 71 260	Schleittau, Stadt	1	4	64	8	-	-
14 1 71 295	Sehmatal	1	8	169	17	1	16
14 1 71 310	Tannenberg	-	-	-	-	-	-
14 1 71 320	Thum, Stadt	1	8	147	14	1	12
14 1 71 340	Wiesa	1	4	100	8	1	8
14 1 73	Kreis Chemnitzer Land	32	178	3 202	300	16	223
14 1 73 010	Bernsdorf	1	4	64	6	-	-
14 1 73 030	Callenberg	2	8	142	12	1	12
14 1 73 060	Gersdorf	1	4	74	6	1	7
14 1 73 070	Glauchau, Stadt	5	37	685	62	2	42
14 1 73 100	Hohenstein-Ernstthal, Stadt	4	15	294	31	2	20
14 1 73 130	Lichtenstein/Sa., Stadt	3	18	295	34	1	21
14 1 73 140	Limbach-Oberfrohna, Stadt	9	42	700	66	3	44
14 1 73 160	Meerane, Stadt	2	19	412	34	2	32
14 1 73 180	Niederfrohna	1	4	65	6	-	-
14 1 73 190	Oberlungwitz, Stadt	1	8	143	13	1	13
14 1 73 200	Oberwiera	-	-	-	-	1	10
14 1 73 220	Remse	1	5	97	8	-	-
14 1 73 240	Schönberg	-	-	-	-	-	-
14 1 73 250	St. Egidien	1	7	110	10	1	11
14 1 73 260	Waldenburg, Stadt	1	7	121	12	1	11
14 1 77	Kreis Freiberg	41	196	3 537	364	22	282
14 1 77 010	Augustusburg, Stadt	1	5	112	9	1	16
14 1 77 020	Bobritzsch	2	8	144	13	1	12
14 1 77 030	Brand-Erbisdorf, Stadt	2	13	282	28	2	26
14 1 77 070	Dorfchemnitz b. Sayda	1	3	35	5	-	-
14 1 77 080	Eppendorf	1	6	110	10	1	16
14 1 77 110	Falkenau	1	4	52	6	-	-
14 1 77 120	Flöha, Stadt	2	15	272	30	2	26

Regierungsbezirk Chemnitz

Allgemein bildende Schulen und Förderschulen am 13. August 2002										Schlüssel- nummer
Mittelschulen		Gymnasien				Förderschulen				
Schüler	Lehrer	Schulen	Klassen	Schüler	Lehrer	Schulen	Klassen	Schüler	Lehrer	
35	36	37	38	39	40	41	42	43	44	
8 542	663	10	190	6 294	484	14	190	1 754	298	14 1 61 000
2 447	174	3	63	2 077	149	2	30	330	45	14 1 66 000
3 693	261	5	92	3 154	250	6	62	669	97	14 1 67 000
4 068	297	4	73	2 278	168	2	24	220	35	14 1 71
803	61	3	54	1 710	129	2	24	220	35	14 1 71 010
81	6	-	-	-	-	-	-	-	-	14 1 71 030
307	22	-	-	-	-	-	-	-	-	14 1 71 050
327	23	-	-	-	-	-	-	-	-	14 1 71 080
-	-	-	-	-	-	-	-	-	-	14 1 71 090
270	21	-	-	-	-	-	-	-	-	14 1 71 110
280	20	-	-	-	-	-	-	-	-	14 1 71 120
291	21	-	-	-	-	-	-	-	-	14 1 71 190
-	-	-	-	-	-	-	-	-	-	14 1 71 200
310	22	-	-	-	-	-	-	-	-	14 1 71 210
164	15	-	-	-	-	-	-	-	-	14 1 71 240
372	24	-	-	-	-	-	-	-	-	14 1 71 250
-	-	-	-	-	-	-	-	-	-	14 1 71 260
397	27	-	-	-	-	-	-	-	-	14 1 71 295
-	-	-	-	-	-	-	-	-	-	14 1 71 310
295	22	1	19	568	39	-	-	-	-	14 1 71 320
171	13	-	-	-	-	-	-	-	-	14 1 71 340
5 260	403	6	147	4 469	332	5	51	510	78	14 1 73
-	-	-	-	-	-	-	-	-	-	14 1 73 010
310	20	-	-	-	-	-	-	-	-	14 1 73 030
152	13	-	-	-	-	-	-	-	-	14 1 73 060
979	75	1	24	710	51	-	-	-	-	14 1 73 070
454	37	1	33	990	70	1	11	121	15	14 1 73 100
511	37	1	22	692	52	1	7	85	9	14 1 73 130
1 080	79	1	27	860	63	1	8	49	8	14 1 73 140
722	55	1	20	650	47	2	25	255	46	14 1 73 160
-	-	-	-	-	-	-	-	-	-	14 1 73 180
341	28	-	-	-	-	-	-	-	-	14 1 73 190
211	17	-	-	-	-	-	-	-	-	14 1 73 200
-	-	-	-	-	-	-	-	-	-	14 1 73 220
-	-	-	-	-	-	-	-	-	-	14 1 73 240
247	21	-	-	-	-	-	-	-	-	14 1 73 250
253	21	1	21	567	49	-	-	-	-	14 1 73 260
6 731	496	4	115	4 002	272	5	71	753	117	14 1 77
394	27	-	-	-	-	-	-	-	-	14 1 77 010
265	18	-	-	-	-	-	-	-	-	14 1 77 020
612	47	1	36	1 284	75	1	19	174	30	14 1 77 030
-	-	-	-	-	-	-	-	-	-	14 1 77 070
409	29	-	-	-	-	-	-	-	-	14 1 77 080
-	-	-	-	-	-	-	-	-	-	14 1 77 110
656	46	1	26	954	64	2	20	210	35	14 1 77 120

Regierungsbezirk Chemnitz

Schlüsselnummer	Kreis Gemeinde	Absolventen/Abgänger am Ende des Schuljahres			
		insgesamt	davon		
			ohne Hauptschulabschluss	mit Hauptschulabschluss	mit Realschulabschluss
45	46	47	48		
Kreisfreie Städte					
14 1 61 000	Chemnitz, Stadt	3 035	318	315	1 518
14 1 66 000	Plauen, Stadt	858	65	128	429
14 1 67 000	Zwickau, Stadt	1 363	173	148	656
14 1 71	Kreis Annaberg	1 190	117	205	629
14 1 71 010	Annaberg-Buchholz, Stadt	394	58	37	131
14 1 71 030	Bärenstein	20	-	-	20
14 1 71 050	Crottendorf	55	2	15	38
14 1 71 080	Ehrenfriedersdorf, Stadt	52	1	14	37
14 1 71 090	Elterlein, Stadt	-	-	-	-
14 1 71 110	Gelenau/Erzgeb.	62	4	17	41
14 1 71 120	Geyer, Stadt	48	1	12	35
14 1 71 190	Jöhstadt, Stadt	57	2	18	37
14 1 71 200	Königswalde	-	-	-	-
14 1 71 210	Mildenau	68	10	11	47
14 1 71 240	Oberwiesenthal, Kurort, Stadt	49	2	8	39
14 1 71 250	Scheibenberg, Stadt	77	8	22	47
14 1 71 260	Schlettau, Stadt	-	-	-	-
14 1 71 295	Sehmatal	99	2	30	67
14 1 71 310	Tannenberg	-	-	-	-
14 1 71 320	Thum, Stadt	158	20	16	51
14 1 71 340	Wiesa	51	7	5	39
14 1 73	Kreis Chemnitzer Land	1 923	188	192	1 026
14 1 73 010	Bernsdorf	-	-	-	-
14 1 73 030	Callenberg	54	3	2	49
14 1 73 060	Gersdorf	47	1	-	46
14 1 73 070	Glauchau, Stadt	329	33	22	177
14 1 73 100	Hohenstein-Ernstthal, Stadt	257	34	23	91
14 1 73 130	Lichtenstein/Sa., Stadt	301	28	46	145
14 1 73 140	Limbach-Oberfrohna, Stadt	334	27	25	178
14 1 73 160	Meerane, Stadt	311	47	39	161
14 1 73 180	Niederfrohna	-	-	-	-
14 1 73 190	Oberlungwitz, Stadt	72	2	16	54
14 1 73 200	Oberwiera	43	6	-	37
14 1 73 220	Remse	-	-	-	-
14 1 73 240	Schönberg	-	-	-	-
14 1 73 250	St. Egidien	49	3	10	36
14 1 73 260	Waldenburg, Stadt	126	4	9	52
14 1 77	Kreis Freiberg	2 246	222	293	1 217
14 1 77 010	Augustusburg, Stadt	61	2	8	51
14 1 77 020	Bobritzsch	44	2	2	40
14 1 77 030	Brand-Erbisdorf, Stadt	352	56	31	139
14 1 77 070	Dorfchemnitz b. Sayda	-	-	-	-
14 1 77 080	Eppendorf	92	4	12	76
14 1 77 110	Falkenau	-	-	-	-
14 1 77 120	Flöha, Stadt	310	50	27	114

Regierungsbezirk Chemnitz

2001/02	Berufsbildende Schulen am 28. Oktober 2002				Gewerbeanzeigen 2002			Schlüssel- nummer
mit allgemeiner Hochschulreife	Schulen	Klassen	Schüler	Lehrer	Anmel- dungen	Abmel- dungen	Ummel- dungen	
49	50	51	52	53	54	55	56	
884	32	730	15 725	646	2 298	2 351	1 306	14 1 61 000
236	14	254	5 389	258	646	668	297	14 1 66 000
386	15	369	7 960	285	967	1 039	351	14 1 67 000
239	6	173	3 043	132	551	551	199	14 1 71
168	6	173	3 043	132	198	178	60	14 1 71 010
-	-	-	-	-	23	17	7	14 1 71 030
-	-	-	-	-	22	19	11	14 1 71 050
-	-	-	-	-	39	42	13	14 1 71 080
-	-	-	-	-	20	19	5	14 1 71 090
-	-	-	-	-	25	23	9	14 1 71 110
-	-	-	-	-	33	34	9	14 1 71 120
-	-	-	-	-	12	14	6	14 1 71 190
-	-	-	-	-	6	9	2	14 1 71 200
-	-	-	-	-	11	23	2	14 1 71 210
-	-	-	-	-	28	33	16	14 1 71 240
-	-	-	-	-	13	18	8	14 1 71 250
-	-	-	-	-	15	13	5	14 1 71 260
-	-	-	-	-	32	44	19	14 1 71 295
-	-	-	-	-	7	7	4	14 1 71 310
71	-	-	-	-	38	39	15	14 1 71 320
-	-	-	-	-	29	19	8	14 1 71 340
517	6	181	3 902	187	1 116	1 173	372	14 1 73
-	-	-	-	-	18	17	7	14 1 73 010
-	-	-	-	-	42	38	12	14 1 73 030
-	-	-	-	-	39	30	13	14 1 73 060
97	3	71	1 326	64	200	213	62	14 1 73 070
109	1	7	81	6	136	164	51	14 1 73 100
82	1	68	1 749	78	111	109	47	14 1 73 130
104	1	35	746	39	254	281	101	14 1 73 140
64	-	-	-	-	161	161	40	14 1 73 160
-	-	-	-	-	21	13	3	14 1 73 180
-	-	-	-	-	52	62	16	14 1 73 190
-	-	-	-	-	-	-	-	14 1 73 200
-	-	-	-	-	-	-	-	14 1 73 220
-	-	-	-	-	-	-	-	14 1 73 240
-	-	-	-	-	27	27	9	14 1 73 250
61	-	-	-	-	55	58	11	14 1 73 260
514	7	207	4 539	190	932	1 053	322	14 1 77
-	-	-	-	-	55	35	15	14 1 77 010
-	-	-	-	-	37	25	3	14 1 77 020
126	-	-	-	-	63	80	35	14 1 77 030
-	-	-	-	-	13	16	-	14 1 77 070
-	-	-	-	-	25	26	5	14 1 77 080
-	-	-	-	-	4	5	1	14 1 77 110
119	2	21	627	36	81	103	35	14 1 77 120

Regierungsbezirk Chemnitz

Schlüssel- nummer	Kreis Gemeinde	Sozialversicherungspflichtig Beschäftigte am 30. Juni 2002				
		am Arbeitsort			am Wohnort	
		insgesamt	männlich	weiblich	insgesamt	männlich
		57	58	59	60	61
Kreisfreie Städte						
14 1 61 000	Chemnitz, Stadt	110 835	56 140	54 695	86 408	44 042
14 1 66 000	Plauen, Stadt	26 056	12 552	13 504	24 314	12 378
14 1 67 000	Zwickau, Stadt	50 556	28 283	22 273	34 722	18 558
14 1 71	Kreis Annaberg	27 181	14 152	13 029	30 310	16 358
14 1 71 010	Annaberg-Buchholz, Stadt	10 994	4 966	6 028	7 765	4 072
14 1 71 030	Bärenstein	657	328	329	969	512
14 1 71 050	Crottendorf	1 892	1 121	771	1 887	1 024
14 1 71 080	Ehrenfriedersdorf, Stadt	1 561	930	631	1 908	1 036
14 1 71 090	Elterlein, Stadt	1 630	1 097	533	1 359	753
14 1 71 110	Gelenau/Erzgeb.	919	578	341	1 643	908
14 1 71 120	Geyer, Stadt	1 167	502	665	1 416	759
14 1 71 190	Jöhstadt, Stadt	623	412	211	1 226	707
14 1 71 200	Königswalde	381	209	172	904	482
14 1 71 210	Mildenaу	679	355	324	1 488	817
14 1 71 240	Oberwiesenthal, Kurort, Stadt	946	408	538	1 076	565
14 1 71 250	Scheibenberg, Stadt	828	515	313	875	484
14 1 71 260	Schlettau, Stadt	564	320	244	1 051	589
14 1 71 295	Sehmatal	1 826	1 053	773	2 856	1 560
14 1 71 310	Tannenberg	251	148	103	424	248
14 1 71 320	Thum, Stadt	1 111	586	525	2 069	1 106
14 1 71 340	Wiesa	1 152	624	528	1 394	736
14 1 73	Kreis Chemnitzer Land	40 705	21 258	19 447	46 471	24 595
14 1 73 010	Bernsdorf	467	330	137	984	536
14 1 73 030	Callenberg	912	579	333	2 013	1 068
14 1 73 060	Gersdorf	712	444	268	1 662	908
14 1 73 070	Glauchau, Stadt	10 781	5 363	5 418	8 761	4 623
14 1 73 100	Hohenstein-Ernstthal, Stadt	4 654	2 074	2 580	5 595	2 979
14 1 73 130	Lichtenstein/Sa., Stadt	3 811	1 674	2 137	4 652	2 509
14 1 73 140	Limbach-Oberfrohna, Stadt	8 383	4 845	3 538	8 776	4 562
14 1 73 160	Meerane, Stadt	4 805	2 382	2 423	5 914	3 121
14 1 73 180	Niederfrohna	350	193	157	967	505
14 1 73 190	Oberlungwitz, Stadt	2 687	1 570	1 117	2 485	1 313
14 1 73 200	Oberwiera	227	148	79	468	258
14 1 73 220	Remse	642	399	243	782	405
14 1 73 240	Schönberg	146	94	52	432	239
14 1 73 250	St. Egidien	1 333	855	478	1 362	728
14 1 73 260	Waldenburg, Stadt	795	308	487	1 618	841
14 1 77	Kreis Freiberg	42 992	22 346	20 646	52 501	28 037
14 1 77 010	Augustusburg, Stadt	893	465	428	1 833	945
14 1 77 020	Bobritzsch	561	326	235	1 819	987
14 1 77 030	Brand-Erbisdorf, Stadt	5 018	2 938	2 080	4 418	2 372
14 1 77 070	Dorfchemnitz b. Sayda	293	172	121	673	367
14 1 77 080	Eppendorf	747	378	369	1 722	891
14 1 77 110	Falkenau	185	84	101	758	415
14 1 77 120	Flöha, Stadt	2 492	1 092	1 400	3 820	1 984

Regierungsbezirk Chemnitz

weiblich	Arbeitslose am 31. Dezember 2002							Schlüsselnummer
	insgesamt	und zwar						
		Frauen	Ausländer	Jugendliche unter 25 Jahre	55 Jahre und älter	Langzeitarbeitslose	Schwerbehinderte	
62	63	64	65	66	67	68	69	
42 366	22 940	11 510	1 023	2 450	4 105	9 437	491	14 1 61 000
11 936	6 580	3 244	163	696	1 031	2 375	150	14 1 66 000
16 164	10 151	5 555	189	974	1 801	4 508	168	14 1 67 000
13 952	7 804	4 074	46	900	997	2 961	177	14 1 71
3 693	2 444	1 162	31	301	294	981	58	14 1 71 010
457	271	127	2	37	32	110	6	14 1 71 030
863	305	170	-	46	45	87	5	14 1 71 050
872	514	294	2	51	68	211	14	14 1 71 080
606	229	123	1	20	32	80	6	14 1 71 090
735	526	293	-	49	69	228	11	14 1 71 110
657	402	219	-	54	55	160	7	14 1 71 120
519	339	175	-	36	46	118	9	14 1 71 190
422	195	109	-	28	24	71	4	14 1 71 200
671	387	212	-	30	51	140	5	14 1 71 210
511	221	105	1	23	30	74	6	14 1 71 240
391	223	135	-	31	22	82	6	14 1 71 250
462	249	135	1	30	33	70	5	14 1 71 260
1 296	543	284	2	69	64	179	14	14 1 71 295
176	119	70	1	12	11	50	2	14 1 71 310
963	501	293	4	44	65	202	11	14 1 71 320
658	336	168	1	39	56	118	8	14 1 71 340
21 876	12 395	6 775	185	1 163	1 738	5 083	220	14 1 73
448	196	108	-	18	20	60	6	14 1 73 010
945	477	276	1	50	67	165	7	14 1 73 030
754	427	240	1	34	50	180	6	14 1 73 060
4 138	2 532	1 369	40	231	374	1 101	43	14 1 73 070
2 616	1 613	873	22	145	188	700	26	14 1 73 100
2 143	1 191	695	12	109	176	529	13	14 1 73 130
4 214	2 377	1 274	80	253	372	918	51	14 1 73 140
2 793	1 830	1 017	16	138	276	812	34	14 1 73 160
462	193	104	1	16	25	67	6	14 1 73 180
1 172	579	317	4	63	50	237	4	14 1 73 190
210	96	55	-	6	8	30	2	14 1 73 200
377	176	95	2	22	37	43	4	14 1 73 220
193	72	42	-	5	6	23	1	14 1 73 240
634	262	132	3	33	30	87	6	14 1 73 250
777	374	178	3	40	59	131	11	14 1 73 260
24 464	12 242	6 536	171	1 412	1 619	5 158	197	14 1 77
888	395	199	-	45	71	136	7	14 1 77 010
832	401	216	-	42	45	143	10	14 1 77 020
2 046	970	496	16	113	115	483	21	14 1 77 030
306	148	92	-	19	17	50	1	14 1 77 070
831	434	243	-	52	62	141	11	14 1 77 080
343	174	84	2	22	20	74	1	14 1 77 110
1 836	1 027	553	54	122	145	407	9	14 1 77 120

Regierungsbezirk Chemnitz

Schlüssel- nummer	Kreis Gemeinde	Bodenfläche nach Art der tatsächlichen Nutzung am 31.12. 2001 in ha		
		insgesamt	Siedlungs- und Verkehrsfläche	
			zusammen	Gebäude- und Freifläche
		70	71	72
Kreisfreie Städte				
14 1 61 000	Chemnitz, Stadt	22 085	7 756	4 931
14 1 66 000	Plauen, Stadt	10 211	2 253	1 236
14 1 67 000	Zwickau, Stadt	10 251	3 562	2 083
14 1 71	Kreis Annaberg	43 817	4 064	2 140
14 1 71 010	Annaberg-Buchholz, Stadt	2 770	675	385
14 1 71 030	Bärenstein	545	147	95
14 1 71 050	Crottendorf	3 646	255	139
14 1 71 080	Ehrenfriedersdorf, Stadt	1 586	216	136
14 1 71 090	Elterlein, Stadt	4 587	267	132
14 1 71 110	Gelenau/Erzgeb.	2 111	193	118
14 1 71 120	Geyer, Stadt	1 876	153	80
14 1 71 190	Jöhstadt, Stadt	4 969	262	96
14 1 71 200	Königswalde	1 954	135	63
14 1 71 210	Mildenaу	3 166	235	117
14 1 71 240	Oberwiesenthal, Kurort, Stadt	3 998	299	125
14 1 71 250	Scheibenberg, Stadt	901	94	51
14 1 71 260	Schlettau, Stadt	2 118	183	96
14 1 71 295	Sehmatal	4 445	357	182
14 1 71 310	Tannenberg	794	74	36
14 1 71 320	Thum, Stadt	1 889	241	145
14 1 71 340	Wiesa	2 462	279	144
14 1 73	Kreis Chemnitzer Land	33 550	5 631	3 563
14 1 73 010	Bernsdorf	1 507	147	86
14 1 73 030	Callenberg	3 982	401	191
14 1 73 060	Gersdorf	970	145	100
14 1 73 070	Glauchau, Stadt	5 149	1 117	739
14 1 73 100	Hohenstein-Ernstthal, Stadt	1 832	518	294
14 1 73 130	Lichtenstein/Sa., Stadt	1 548	353	237
14 1 73 140	Limbach-Oberfrohna, Stadt	5 017	905	610
14 1 73 160	Meerane, Stadt	1 977	645	422
14 1 73 180	Niederfrohna	1 010	105	69
14 1 73 190	Oberlungwitz, Stadt	1 469	330	242
14 1 73 200	Oberwiera	1 433	95	60
14 1 73 220	Remse	1 479	148	94
14 1 73 240	Schönberg	1 548	87	55
14 1 73 250	St. Egidien	2 124	354	220
14 1 73 260	Waldenburg, Stadt	2 507	282	143
14 1 77	Kreis Freiberg	91 354	8 051	4 616
14 1 77 010	Augustusburg, Stadt	2 342	261	126
14 1 77 020	Bobritzsch	4 970	313	174
14 1 77 030	Brand-Erbisdorf, Stadt	4 624	548	355
14 1 77 070	Dorfchemnitz b. Sayda	2 953	152	79
14 1 77 080	Eppendorf	3 369	278	195
14 1 77 110	Falkenau	908	123	61
14 1 77 120	Flöha, Stadt	1 853	374	205

Regierungsbezirk Chemnitz

Bodenfläche nach Art der tatsächlichen Nutzung am 31.12. 2001 in ha					Schlüssel- nummer
Siedlungs- und Verkehrsfläche					
Betriebsfläche (ohne Abbauland)	Erholungsfläche	Friedhofsfläche	Verkehrsfläche	darunter Straße, Weg, Platz	
73	74	75	76	77	
41	779	75	1 931	1 532	14 1 61 000
20	193	43	761	644	14 1 66 000
316	207	31	925	680	14 1 67 000
43	227	33	1 624	1 382	14 1 71
18	39	13	219	186	14 1 71 010
0	7	1	44	37	14 1 71 030
0	9	1	105	91	14 1 71 050
0	12	1	67	62	14 1 71 080
6	7	1	121	106	14 1 71 090
0	8	1	65	62	14 1 71 110
0	24	1	47	45	14 1 71 120
1	19	1	145	132	14 1 71 190
2	3	1	66	54	14 1 71 200
0	5	1	111	102	14 1 71 210
0	26	1	147	128	14 1 71 240
0	5	1	38	32	14 1 71 250
6	11	1	70	59	14 1 71 260
4	16	3	152	106	14 1 71 295
-	5	1	33	29	14 1 71 310
1	17	2	76	65	14 1 71 320
3	13	1	117	88	14 1 71 340
54	378	47	1 589	1 376	14 1 73
0	4	1	55	42	14 1 73 010
28	42	3	137	129	14 1 73 030
0	7	2	36	35	14 1 73 060
8	51	2	317	265	14 1 73 070
0	62	5	157	127	14 1 73 100
1	22	4	90	78	14 1 73 130
4	46	11	233	207	14 1 73 140
1	63	9	150	134	14 1 73 160
4	3	1	29	28	14 1 73 180
1	15	3	70	64	14 1 73 190
0	3	1	32	31	14 1 73 200
1	2	1	49	41	14 1 73 220
0	2	0	29	29	14 1 73 240
7	8	1	117	91	14 1 73 250
0	47	4	88	75	14 1 73 260
89	364	51	2 931	2 380	14 1 77
0	21	2	113	81	14 1 77 010
1	13	2	124	115	14 1 77 020
9	33	3	148	132	14 1 77 030
-	4	2	67	67	14 1 77 070
3	10	1	69	67	14 1 77 080
0	6	1	56	30	14 1 77 110
2	21	4	142	75	14 1 77 120

Regierungsbezirk Chemnitz

Schlüssel- nummer	Kreis Gemeinde	Verarbeitendes Gewerbe sowie Bergbau und Gewinnung			
		Betriebe	tätige Personen	darunter Arbeiter	geleistete
					Arbeitsstunden
		78	79	80	1 000 h
Kreisfreie Städte					
14 1 61 000	Chemnitz, Stadt	159	13 722	8 600	22 124
14 1 66 000	Plauen, Stadt	52	5 117	3 495	8 107
14 1 67 000	Zwickau, Stadt	58	12 785	10 727	20 878
14 1 71	Kreis Annaberg	91	6 339	5 002	10 548
14 1 71 010	Annaberg-Buchholz, Stadt	19	1 367	951	2 241
14 1 71 030	Bärenstein	4	215	167	332
14 1 71 050	Crottendorf	10	1 051	909	1 804
14 1 71 080	Ehrenfriedersdorf, Stadt	9	384	292	642
14 1 71 090	Elterlein, Stadt	9	956	767	1 807
14 1 71 110	Gelenau/Erzgeb.	4	163	135	251
14 1 71 120	Geyer, Stadt	7	429	343	645
14 1 71 190	Jöhstadt, Stadt	3	293	237	502
14 1 71 200	Königswalde	2	.	.	100
14 1 71 210	Mildenaу	3	115	89	198
14 1 71 240	Oberwiesenthal, Kurort, Stadt	1	.	.	38
14 1 71 250	Scheibenberg, Stadt	5	379	317	535
14 1 71 260	Schlettau, Stadt	1	.	.	27
14 1 71 295	Sehmatal	10	699	553	1 121
14 1 71 310	Tannenberg	2	.	.	194
14 1 71 320	Thum, Stadt	2	.	.	55
14 1 71 340	Wiesa	1	.	.	55
14 1 73	Kreis Chemnitzer Land	98	9 010	6 793	14 810
14 1 73 010	Bernsdorf	1	.	.	55
14 1 73 030	Callenberg	2	.	.	101
14 1 73 060	Gersdorf	2	.	.	139
14 1 73 070	Glauchau, Stadt	17	1 950	1 606	3 401
14 1 73 100	Hohenstein-Ernstthal, Stadt	7	368	235	658
14 1 73 130	Lichtenstein/Sa., Stadt	14	812	599	1 294
14 1 73 140	Limbach-Oberfrohna, Stadt	22	2 487	1 785	4 170
14 1 73 160	Meerane, Stadt	14	1 245	816	2 186
14 1 73 180	Niederfrohna	1	.	.	124
14 1 73 190	Oberlungwitz, Stadt	10	585	479	855
14 1 73 200	Oberwiera	-	-	-	-
14 1 73 220	Remse	1	.	.	385
14 1 73 240	Schönberg	-	-	-	-
14 1 73 250	St. Egidien	5	888	736	1 222
14 1 73 260	Waldenburg, Stadt	3	202	156	268
14 1 77	Kreis Freiberg	131	9 392	7 078	15 481
14 1 77 010	Augustusburg, Stadt	1	.	.	47
14 1 77 020	Bobritzsch	1	.	.	10
14 1 77 030	Brand-Erbisdorf, Stadt	13	1 599	1 237	2 546
14 1 77 070	Dorfchemnitz b. Sayda	1	.	.	56
14 1 77 080	Eppendorf	3	81	66	150
14 1 77 110	Falkenau	2	.	.	96
14 1 77 120	Flöha, Stadt	9	339	224	506

Regierungsbezirk Chemnitz

von Steinen und Erden 2002				Investitionen im Verarbeitenden Gewerbe 2001			Schlüssel- nummer
Bruttolohn- summe	Bruttogehalt- summe	Gesamt- umsatz	darunter Auslandsumsatz	Betriebe mit Investitionen	Bruttoanlageinvestitionen		
					insgesamt	je Beschäftigten	
1 000 €	1 000 €	1 000 €			1 000 €	€	
82	83	84	85	86	87	88	
204 535	186 584	2 224 929	760 514	127	120 567	8 322	14 1 61 000
82 657	67 676	734 412	262 009	38	24 660	4 759	14 1 66 000
317 228	83 977	5 005 640	3 295 222	45	175 654	13 556	14 1 67 000
84 503	36 145	743 503	167 329	70	40 168	6 365	14 1 71
16 164	10 436	121 366	15 882	14	6 276	4 973	14 1 71 010
2 608	1 220	12 498	1 437	4	2 421	11 208	14 1 71 030
16 358	3 705	89 187	24 959	7	4 770	4 918	14 1 71 050
4 357	2 247	31 957	6 912	8	3 654	9 090	14 1 71 080
13 685	5 320	302 462	95 802	6	12 907	15 626	14 1 71 090
1 732	965	7 879	59	2	.	.	14 1 71 110
6 180	1 989	39 445	344	6	876	2 111	14 1 71 120
4 160	1 902	26 970	5 426	3	1 489	4 914	14 1 71 190
.	.	.	.	1	.	.	14 1 71 200
1 552	847	17 876	3 438	2	.	.	14 1 71 210
.	14 1 71 240
4 278	1 659	20 671	5 268	4	1 198	6 339	14 1 71 250
.	14 1 71 260
9 751	4 461	50 732	5 010	9	4 084	6 006	14 1 71 295
.	.	.	.	2	.	.	14 1 71 310
.	.	.	.	1	.	.	14 1 71 320
.	.	.	.	1	.	.	14 1 71 340
135 315	64 648	1 095 443	220 552	76	96 269	10 607	14 1 73
.	.	.	.	1	.	.	14 1 73 010
.	.	.	.	1	.	.	14 1 73 030
.	.	.	.	2	.	.	14 1 73 060
31 264	9 332	174 923	26 041	11	2 247	1 502	14 1 73 070
3 945	4 481	32 978	7 536	5	1 730	5 134	14 1 73 100
10 349	5 705	126 656	29 567	12	10 721	13 869	14 1 73 130
39 492	23 647	268 197	112 052	17	61 278	27 690	14 1 73 140
19 650	10 153	325 721	41 335	10	11 968	10 326	14 1 73 160
.	.	.	.	1	.	.	14 1 73 180
7 221	2 596	36 322	1 137	8	1 401	2 511	14 1 73 190
-	-	-	-	-	-	-	14 1 73 200
.	.	.	.	1	.	.	14 1 73 220
-	-	-	-	-	-	-	14 1 73 240
13 729	4 431	72 837	2 539	4	3 228	3 740	14 1 73 250
2 370	1 243	12 507	196	3	604	2 254	14 1 73 260
135 440	72 364	1 197 944	305 713	104	180 528	19 134	14 1 77
.	14 1 77 010
.	14 1 77 020
24 926	11 294	161 218	40 146	12	21 589	13 510	14 1 77 030
.	.	.	.	1	.	.	14 1 77 070
844	317	4 068	77	2	.	.	14 1 77 080
.	.	.	.	2	.	.	14 1 77 110
3 148	2 102	20 481	2 766	7	554	1 910	14 1 77 120

Regierungsbezirk Chemnitz

Schlüsselnummer	Kreis Gemeinde	Bauhauptgewerbe		
		Juni 2002 (Totalerhebung)		
		Betriebe	tätige Personen	Gesamtumsatz 2001 in 1 000 €
		89	90	91
Kreisfreie Städte				
14 1 61 000	Chemnitz, Stadt	317	5 007	567 414
14 1 66 000	Plauen, Stadt	93	645	55 682
14 1 67 000	Zwickau, Stadt	130	1 210	104 567
14 1 71	Kreis Annaberg	152	1 611	105 574
14 1 71 010	Annaberg-Buchholz, Stadt	39	489	30 532
14 1 71 030	Bärenstein	4	11	521
14 1 71 050	Crottendorf	14	98	5 967
14 1 71 080	Ehrenfriedersdorf, Stadt	9	209	15 827
14 1 71 090	Elterlein, Stadt	10	317	19 971
14 1 71 110	Gelenau/Erzgeb.	3	17	860
14 1 71 120	Geyer, Stadt	12	75	5 230
14 1 71 190	Jöhstadt, Stadt	4	24	663
14 1 71 200	Königswalde	4	12	853
14 1 71 210	Mildenau	4	.	.
14 1 71 240	Oberwiesenthal, Kurort, Stadt	3	18	1 490
14 1 71 250	Scheibenberg, Stadt	6	77	8 476
14 1 71 260	Schlettau, Stadt	2	.	.
14 1 71 295	Sehmatal	12	74	4 900
14 1 71 310	Tannenberg	-	-	-
14 1 71 320	Thum, Stadt	15	111	6 116
14 1 71 340	Wiesa	11	54	2 425
14 1 73	Kreis Chemnitzer Land	226	2 175	180 821
14 1 73 010	Bernsdorf	9	58	3 909
14 1 73 030	Callenberg	14	143	8 681
14 1 73 060	Gersdorf	10	79	6 606
14 1 73 070	Glauchau, Stadt	40	575	43 487
14 1 73 100	Hohenstein-Ernstthal, Stadt	18	152	10 275
14 1 73 130	Lichtenstein/Sa., Stadt	13	111	11 696
14 1 73 140	Limbach-Oberfrohna, Stadt	55	459	37 916
14 1 73 160	Meerane, Stadt	23	266	23 613
14 1 73 180	Niederfrohna	4	43	2 614
14 1 73 190	Oberlungwitz, Stadt	12	85	6 111
14 1 73 200	Oberwiera	2	.	.
14 1 73 220	Remse	6	75	18 401
14 1 73 240	Schönberg	1	.	.
14 1 73 250	St. Egidien	9	66	3 788
14 1 73 260	Waldenburg, Stadt	10	33	1 924
14 1 77	Kreis Freiberg	208	2 182	157 507
14 1 77 010	Augustusburg, Stadt	17	125	8 496
14 1 77 020	Bobritzsch	11	120	6 062
14 1 77 030	Brand-Erbisdorf, Stadt	16	269	21 437
14 1 77 070	Dorfchemnitz b. Sayda	7	48	2 855
14 1 77 080	Eppendorf	6	40	2 122
14 1 77 110	Falkenau	1	.	.
14 1 77 120	Flöha, Stadt	8	132	13 529

Regierungsbezirk Chemnitz

Ausbaugewerbe			Baugenehmigungen 2002			Schlüsselnummer
Juni 2002 (Jährliche Erhebung)			Errichtung neuer Gebäude			
Betriebe	tätige Personen	Gesamtumsatz 2001 in 1 000 €	Wohngebäude	dar. mit 1 und 2 Wohnungen	Nichtwohngebäude	
92	93	94	95	96	97	
71	2 052	166 749	294	266	47	14 1 61 000
98	291	17 483	61	60	7	14 1 66 000
40	887	67 616	115	106	15	14 1 67 000
33	899	58 130	71	69	32	14 1 71
10	295	17 457	8	7	12	14 1 71 010
3	48	2 324	3	2	-	14 1 71 030
1	.	.	1	1	2	14 1 71 050
3	127	11 753	8	8	2	14 1 71 080
-	-	-	2	2	2	14 1 71 090
3	38	2 847	4	4	1	14 1 71 110
2	.	.	1	1	2	14 1 71 120
1	.	.	3	3	1	14 1 71 190
1	.	.	10	10	-	14 1 71 200
2	.	.	1	1	-	14 1 71 210
1	.	.	3	3	1	14 1 71 240
-	-	-	2	2	3	14 1 71 250
-	-	-	4	4	-	14 1 71 260
2	.	.	4	4	2	14 1 71 295
2	.	.	8	8	1	14 1 71 310
1	.	.	4	4	2	14 1 71 320
1	.	.	5	5	1	14 1 71 340
48	1 115	92 760	173	168	46	14 1 73
-	-	-	4	4	3	14 1 73 010
1	.	.	10	8	-	14 1 73 030
2	.	.	7	7	2	14 1 73 060
11	290	22 879	15	15	9	14 1 73 070
2	.	.	26	26	4	14 1 73 100
7	157	17 338	14	13	3	14 1 73 130
11	286	22 490	61	60	11	14 1 73 140
5	89	5 227	13	13	5	14 1 73 160
-	-	-	4	3	-	14 1 73 180
5	72	5 467	8	8	3	14 1 73 190
1	.	.	3	3	1	14 1 73 200
-	-	-	-	-	1	14 1 73 220
1	.	.	2	2	-	14 1 73 240
2	.	.	2	2	3	14 1 73 250
-	-	-	4	4	1	14 1 73 260
49	1 290	107 148	145	136	30	14 1 77
1	.	.	7	6	1	14 1 77 010
1	.	.	10	10	1	14 1 77 020
6	142	14 411	8	8	1	14 1 77 030
1	.	.	2	2	-	14 1 77 070
-	-	-	4	4	-	14 1 77 080
-	-	-	5	5	1	14 1 77 110
5	111	12 673	12	6	1	14 1 77 120

Regierungsbezirk Chemnitz

Schlüssel- nummer	Kreis Gemeinde	Baugenehmigungen 2002					Wohnfläche in m ²
		Wohnungen in Wohn- und Nichtwohnggeb.	davon mit ... Räumen				
			1 und 2	3	4	5 und mehr	
		98	99	100	101	102	103
Kreisfreie Städte							
14 1 61 000	Chemnitz, Stadt	651	-90	207	214	320	81 414
14 1 66 000	Plauen, Stadt	81	9	7	7	58	10 229
14 1 67 000	Zwickau, Stadt	252	11	15	98	128	25 198
14 1 71	Kreis Annaberg	146	12	-	34	100	16 473
14 1 71 010	Annaberg-Buchholz, Stadt	11	-2	-5	-1	19	1 834
14 1 71 030	Bärenstein	26	-	-	24	2	1 575
14 1 71 050	Crottendorf	2	-1	-	1	2	310
14 1 71 080	Ehrenfriedersdorf, Stadt	10	-2	-	3	9	1 204
14 1 71 090	Elterlein, Stadt	3	1	-	-	2	292
14 1 71 110	Gelenau/Erzgeb.	6	-	-	2	4	700
14 1 71 120	Geyer, Stadt	22	19	1	1	1	1 107
14 1 71 190	Jöhstadt, Stadt	7	-	3	-	4	761
14 1 71 200	Königswalde	10	-	-	-	10	1 357
14 1 71 210	Mildenaue	13	4	2	-1	8	1 336
14 1 71 240	Oberwiesenthal, Kurort, Stadt	-3	-8	2	1	2	539
14 1 71 250	Scheibenberg, Stadt	2	-	-2	-	4	344
14 1 71 260	Schlettau, Stadt	6	-	-1	-	7	874
14 1 71 295	Sehmatal	8	1	-2	3	6	1 096
14 1 71 310	Tannenberg	9	-	2	-	7	1 063
14 1 71 320	Thum, Stadt	6	-	-1	-	7	1 043
14 1 71 340	Wiesa	8	-	1	1	6	1 038
14 1 73	Kreis Chemnitzer Land	317	33	39	81	164	33 361
14 1 73 010	Bernsdorf	6	2	2	-3	5	499
14 1 73 030	Callenberg	21	-	1	5	15	2 323
14 1 73 060	Gersdorf	10	3	-4	1	10	1 321
14 1 73 070	Glauchau, Stadt	15	-3	-9	3	24	3 282
14 1 73 100	Hohenstein-Ernstthal, Stadt	38	1	5	4	28	4 286
14 1 73 130	Lichtenstein/Sa., Stadt	23	2	3	1	17	2 832
14 1 73 140	Limbach-Oberfrohna, Stadt	88	-6	-4	66	32	10 467
14 1 73 160	Meerane, Stadt	33	25	-2	-5	15	2 670
14 1 73 180	Niederfrohna	14	4	7	3	-	984
14 1 73 190	Oberlungwitz, Stadt	51	5	38	7	1	2 427
14 1 73 200	Oberwiera	4	-	-	1	3	568
14 1 73 220	Remse	-	-	-	-	-	-
14 1 73 240	Schönberg	2	-	1	1	-	205
14 1 73 250	St. Egidien	7	-1	-	-1	9	853
14 1 73 260	Waldenburg, Stadt	5	1	1	-2	5	644
14 1 77	Kreis Freiberg	235	12	23	35	165	26 518
14 1 77 010	Augustusburg, Stadt	15	6	-	-1	10	1 531
14 1 77 020	Bobritzsch	14	-	-	-1	15	1 568
14 1 77 030	Brand-Erbisdorf, Stadt	8	-	-	1	7	963
14 1 77 070	Dorfchemnitz b. Sayda	4	1	-	-	3	439
14 1 77 080	Eppendorf	7	1	-	1	5	671
14 1 77 110	Falkenau	6	-	-	-	6	554
14 1 77 120	Flöha, Stadt	42	2	13	19	8	3 267

Regierungsbezirk Chemnitz

Baufertigstellungen 2002									Schlüsselnummer
Errichtung neuer Gebäude			Wohnungen in Wohn- und Nichtwohngeb.	davon mit ... Räumen				Wohnfläche in m ²	
Wohngebäude	dar. mit 1 und 2 Wohnungen	Nichtwohngebäude		1 und 2	3	4	5 und mehr		
104	105	106	107	108	109	110	111	112	
420	403	54	731	60	101	164	406	78 852	14 1 61 000
101	94	11	156	6	4	30	116	17 608	14 1 66 000
149	137	16	432	33	65	165	169	44 453	14 1 67 000
75	69	29	160	26	6	33	95	16 999	14 1 71
19	13	16	73	21	7	17	28	6 855	14 1 71 010
6	6	-	7	1	-1	-	7	739	14 1 71 030
2	2	2	2	-1	-	2	1	328	14 1 71 050
5	5	2	7	-2	1	3	5	852	14 1 71 080
1	1	-	4	-	-	1	3	500	14 1 71 090
4	4	1	6	2	1	-1	4	642	14 1 71 110
3	3	1	4	1	1	-	2	360	14 1 71 120
2	2	1	6	2	1	-	3	487	14 1 71 190
5	5	-	8	-	-1	2	7	973	14 1 71 200
6	6	-	9	-	2	3	4	1 001	14 1 71 210
-	-	-	-	-1	1	-	-	36	14 1 71 240
4	4	2	7	2	1	1	3	709	14 1 71 250
4	4	-	6	1	-	2	3	555	14 1 71 260
5	5	2	5	1	-	-1	5	816	14 1 71 295
2	2	-	2	-	-	1	1	257	14 1 71 310
3	3	-	6	-1	-6	1	12	923	14 1 71 320
4	4	2	8	-	-1	2	7	966	14 1 71 340
188	177	49	301	17	-58	84	258	40 389	14 1 73
8	8	1	9	-	-	-	9	1 332	14 1 73 010
21	18	3	41	-	1	17	23	3 966	14 1 73 030
6	6	1	6	1	1	1	3	620	14 1 73 060
19	19	5	26	-1	-3	-2	32	3 484	14 1 73 070
38	36	7	112	19	11	42	40	10 695	14 1 73 100
10	10	2	14	1	2	-1	12	1 898	14 1 73 130
51	49	14	17	-6	-96	12	107	11 526	14 1 73 140
18	16	7	45	-	18	6	21	3 868	14 1 73 160
2	-	-	13	4	6	2	1	715	14 1 73 180
5	5	1	9	-	2	8	-1	927	14 1 73 190
4	4	-	4	-	-	-	4	568	14 1 73 200
-	-	2	1	1	1	-	-1	15	14 1 73 220
2	2	2	2	-	-	1	1	232	14 1 73 240
1	1	2	2	-1	-	1	2	268	14 1 73 250
3	3	2	-	-1	-1	-3	5	275	14 1 73 260
141	135	15	236	29	-3	48	162	25 655	14 1 77
13	13	-	18	-1	1	3	15	2 274	14 1 77 010
10	10	-	11	-	-	-1	12	1 530	14 1 77 020
11	11	-	13	-	-	3	10	1 569	14 1 77 030
1	1	-	13	-	1	12	-	798	14 1 77 070
6	6	1	7	1	-	1	5	801	14 1 77 080
3	3	1	4	-	-	-	4	337	14 1 77 110
6	6	-	7	-	-	-	7	769	14 1 77 120

Regierungsbezirk Chemnitz

Schlüsselnummer	Kreis Gemeinde	Fortschreibung des Gebäude- und Wohnungsbestandes				
		Bestand an Wohngebäuden	darunter mit 1 oder 2 Wohnungen	Bestand an Wohnungen in		
				insgesamt	davon mit ... Räumen	
					1	2
		113	114	115	116	117
Kreisfreie Städte						
14 1 61 000	Chemnitz, Stadt	29 854	15 317	162 015	2 855	14 875
14 1 66 000	Plauen, Stadt	10 415	5 939	44 771	778	4 467
14 1 67 000	Zwickau, Stadt	14 019	7 421	63 869	1 401	5 321
14 1 71	Kreis Annaberg	16 669	11 763	44 170	682	2 485
14 1 71 010	Annaberg-Buchholz, Stadt	3 482	1 912	13 254	397	975
14 1 71 030	Bärenstein	599	422	1 489	7	40
14 1 71 050	Crottendorf	1 071	822	2 290	14	87
14 1 71 080	Ehrenfriedersdorf, Stadt	944	647	2 733	48	93
14 1 71 090	Elterlein, Stadt	774	607	1 620	12	50
14 1 71 110	Gelenau/Erzgeb.	954	635	2 644	23	107
14 1 71 120	Geyer, Stadt	874	596	2 307	73	140
14 1 71 190	Jöhstadt, Stadt	804	635	1 653	5	85
14 1 71 200	Königswalde	564	488	1 014	6	56
14 1 71 210	Mildenaue	886	757	1 653	3	58
14 1 71 240	Oberwiesenthal, Kurort, Stadt	561	347	1 907	9	167
14 1 71 250	Scheibenberg, Stadt	507	367	1 165	3	71
14 1 71 260	Schlettau, Stadt	589	446	1 337	8	71
14 1 71 295	Sehmatal	1 579	1 193	3 581	39	178
14 1 71 310	Tannenberg	308	256	584	2	21
14 1 71 320	Thum, Stadt	1 284	936	2 924	20	135
14 1 71 340	Wiesa	889	697	2 015	13	151
14 1 73	Kreis Chemnitzer Land	27 406	19 650	73 886	714	4 490
14 1 73 010	Bernsdorf	700	610	1 230	8	71
14 1 73 030	Callenberg	1 508	1 353	2 574	10	85
14 1 73 060	Gersdorf	991	684	2 356	2	101
14 1 73 070	Glauchau, Stadt	5 325	3 623	15 183	353	995
14 1 73 100	Hohenstein-Ernstthal, Stadt	2 869	1 896	9 007	80	600
14 1 73 130	Lichtenstein/Sa., Stadt	2 384	1 568	7 238	89	456
14 1 73 140	Limbach-Oberfrohna, Stadt	4 888	3 225	15 136	74	1 002
14 1 73 160	Meerane, Stadt	3 481	2 334	10 420	8	662
14 1 73 180	Niederfrohna	701	598	1 254	2	36
14 1 73 190	Oberlungwitz, Stadt	1 413	1 067	3 444	27	200
14 1 73 200	Oberwiera	353	334	515	-	10
14 1 73 220	Remse	524	455	1 007	31	34
14 1 73 240	Schönberg	273	255	416	-	10
14 1 73 250	St. Egidien	769	611	1 769	9	105
14 1 73 260	Waldenburg, Stadt	1 227	1 037	2 337	21	123
14 1 77	Kreis Freiberg	27 555	20 609	72 622	925	4 057
14 1 77 010	Augustusburg, Stadt	1 131	855	2 534	21	120
14 1 77 020	Bobritzsch	1 191	1 038	2 061	11	72
14 1 77 030	Brand-Erbisdorf, Stadt	1 827	1 277	5 903	246	219
14 1 77 070	Dorfchemnitz b. Sayda	494	466	787	3	20
14 1 77 080	Eppendorf	1 059	835	2 240	19	63
14 1 77 110	Falkenau	420	306	1 046	9	20
14 1 77 120	Flöha, Stadt	1 401	778	5 869	19	595

Regierungsbezirk Chemnitz

am 31. Dezember 2002								Schlüssel- nummer
Wohn- und Nichtwohngebäuden							Wohnungen je 1 000 Einwohner	
davon mit ... Räumen						Wohnfläche in 1 000 m ²		
3	4	5	6	7 und mehr	darin Räume		124	
118	119	120	121	122	123	124		
52 550	63 206	20 231	5 533	2 765	20 773	10 101	641	14 1 61 000
15 536	15 220	6 198	1 579	993	7 619	2 805	635	14 1 66 000
20 275	25 092	8 313	2 262	1 205	9 059	4 040	633	14 1 67 000
11 830	15 730	8 236	3 325	1 882	14 191	3 050	512	14 1 71
3 893	4 794	2 118	655	422	3 208	891	560	14 1 71 010
238	534	397	199	74	552	106	523	14 1 71 030
619	766	488	200	116	864	163	472	14 1 71 050
720	1 082	530	173	87	664	185	495	14 1 71 080
424	581	325	142	86	636	117	480	14 1 71 090
849	903	457	198	107	822	178	527	14 1 71 110
643	796	435	151	69	504	154	542	14 1 71 120
408	575	351	141	88	666	113	489	14 1 71 190
244	299	218	118	73	551	75	418	14 1 71 200
393	556	378	169	96	718	120	429	14 1 71 210
386	872	299	110	64	509	126	633	14 1 71 240
310	361	257	109	54	401	86	477	14 1 71 250
337	517	228	117	59	440	95	482	14 1 71 260
950	1 240	637	348	189	1 419	246	469	14 1 71 295
181	182	116	42	40	298	41	459	14 1 71 310
728	958	623	293	167	1 255	212	482	14 1 71 320
507	714	379	160	91	684	142	520	14 1 71 340
21 690	26 409	12 349	5 157	3 077	23 355	5 069	534	14 1 73
298	390	225	154	84	655	95	474	14 1 73 010
603	853	555	287	181	1 351	193	447	14 1 73 030
631	860	442	201	119	912	167	510	14 1 73 060
4 690	5 174	2 533	919	519	3 908	1 023	567	14 1 73 070
2 614	3 482	1 396	529	306	2 323	604	533	14 1 73 100
2 167	2 656	1 190	451	229	1 722	472	517	14 1 73 130
4 720	5 453	2 304	1 001	582	4 436	1 030	559	14 1 73 140
3 363	3 957	1 524	546	360	2 753	692	573	14 1 73 160
339	396	262	117	102	767	92	480	14 1 73 180
916	1 082	717	322	180	1 361	243	491	14 1 73 190
56	162	142	74	71	535	46	403	14 1 73 200
277	302	204	97	62	479	76	492	14 1 73 220
59	129	105	73	40	302	36	421	14 1 73 240
368	756	272	162	97	753	128	478	14 1 73 250
589	757	478	224	145	1 098	175	495	14 1 73 260
17 913	26 479	13 500	5 839	3 909	29 767	5 014	485	14 1 77
784	789	469	218	133	1 006	177	484	14 1 77 010
416	649	446	285	182	1 391	161	424	14 1 77 020
1 530	2 474	899	318	217	1 652	383	502	14 1 77 030
158	241	202	95	68	514	60	420	14 1 77 070
465	806	475	238	174	1 344	162	461	14 1 77 080
238	451	185	104	39	304	71	490	14 1 77 110
1 537	2 341	958	256	163	1 209	364	508	14 1 77 120

Regierungsbezirk Chemnitz

Schlüsselnummer	Kreis Gemeinde	Beherbergung 2002				Straßenverkehrs- unfälle insgesamt (ohne sonst.)
		geöffnete Beherber- gungsstätten	angebotene Gästebetten	Ankünfte	Übernach- tungen	
		126	127	128	129	130
Kreisfreie Städte						
14 1 61 000	Chemnitz, Stadt	49	4 151	191 403	398 211	1 841
14 1 66 000	Plauen, Stadt	22	861	47 239	88 355	385
14 1 67 000	Zwickau, Stadt	16	1 067	57 932	113 600	616
14 1 71	Kreis Annaberg	102	5 590	217 347	767 649	374
14 1 71 010	Annaberg-Buchholz, Stadt	9	352	13 452	27 303	87
14 1 71 030	Bärenstein	7	215	5 847	19 874	15
14 1 71 050	Crottendorf	3	181	3 625	10 815	18
14 1 71 080	Ehrenfriedersdorf, Stadt	7	262	6 570	17 659	26
14 1 71 090	Elterlein, Stadt	3	75	2 324	6 086	20
14 1 71 110	Gelenau/Erzgeb.	1	.	.	.	26
14 1 71 120	Geyer, Stadt	4	367	14 879	41 349	23
14 1 71 190	Jöhstadt, Stadt	6	241	8 115	22 583	9
14 1 71 200	Königswalde	-	-	-	-	12
14 1 71 210	Mildenau	4	98	1 935	4 928	7
14 1 71 240	Oberwiesenthal, Kurort, Stadt	32	2 674	131 678	479 747	21
14 1 71 250	Scheibenberg, Stadt	4	119	4 603	11 390	13
14 1 71 260	Schlettau, Stadt	2	.	.	.	19
14 1 71 295	Sehmatal	6	300	8 952	25 796	21
14 1 71 310	Tannenberg	3	93	2 939	6 728	6
14 1 71 320	Thum, Stadt	4	105	1 603	5 191	21
14 1 71 340	Wiesa	7	386	8 103	81 063	30
14 1 73	Kreis Chemnitzer Land	41	2 823	112 002	251 214	735
14 1 73 010	Bernsdorf	1	.	.	.	21
14 1 73 030	Callenberg	5	285	7 136	20 782	38
14 1 73 060	Gersdorf	-	-	-	-	28
14 1 73 070	Glauchau, Stadt	6	183	10 212	17 571	164
14 1 73 100	Hohenstein-Ernstthal, Stadt	5	231	12 363	25 323	78
14 1 73 130	Lichtenstein/Sa., Stadt	6	157	4 641	12 339	62
14 1 73 140	Limbach-Oberfrohna, Stadt	4	1 121	41 181	105 693	109
14 1 73 160	Meerane, Stadt	8	541	24 590	47 599	71
14 1 73 180	Niederfrohna	1	.	.	.	8
14 1 73 190	Oberlungwitz, Stadt	-	-	-	-	56
14 1 73 200	Oberwiera	-	-	-	-	11
14 1 73 220	Remse	2	.	.	.	13
14 1 73 240	Schönberg	-	-	-	-	1
14 1 73 250	St. Egidien	-	-	-	-	51
14 1 73 260	Waldenburg, Stadt	3	122	2 832	6 442	21
14 1 77	Kreis Freiberg	108	4 115	135 161	432 537	781
14 1 77 010	Augustusburg, Stadt	12	381	13 841	27 354	35
14 1 77 020	Bobritzsch	2	.	.	.	17
14 1 77 030	Brand-Erbisdorf, Stadt	4	166	5 062	10 477	68
14 1 77 070	Dorfchemnitz b. Sayda	1	.	.	.	5
14 1 77 080	Eppendorf	4	99	3 135	7 928	24
14 1 77 110	Falkenau	1	.	.	.	9
14 1 77 120	Flöha, Stadt	-	-	-	-	44

Regierungsbezirk Chemnitz

Schwerwiegende Unfälle mit Sachschaden 2002		Straßenverkehrsunfälle mit Personenschaden 2002				Kraftfahrzeugbestand am 1. Januar 2003			Schlüsselnummer
im engeren Sinne	unter Alkoholeinwirkung	insgesamt	verunglückte Personen			insgesamt	darunter		
			Getötete	Schwer-verletzte	Leicht-verletzte		Pkw	Krafträder	
131	132	133	134	135	136	137	138	139	
577	85	1 179	12	276	1 248	148 042	130 188	5 454	14 1 61 000
115	23	247	5	62	251	42 425	37 272	1 554	14 1 66 000
162	37	417	3	90	425	59 903	52 908	2 089	14 1 67 000
63	27	284	15	94	290	55 513	47 400	2 910	14 1 71
16	6	65	-	15	70	14 291	12 263	666	14 1 71 010
3	1	11	1	3	13	1 710	1 494	94	14 1 71 030
5	2	11	-	4	11	3 317	2 807	176	14 1 71 050
4	-	22	1	10	23	3 417	2 947	157	14 1 71 080
3	1	16	1	10	11	2 481	2 009	149	14 1 71 090
5	3	18	-	3	23	3 337	2 904	186	14 1 71 110
2	1	20	2	5	14	2 686	2 330	143	14 1 71 120
5	-	4	-	2	2	2 159	1 859	157	14 1 71 190
1	1	10	4	7	8	1 566	1 338	86	14 1 71 200
2	-	5	2	1	3	2 632	2 277	159	14 1 71 210
4	6	11	1	3	10	1 955	1 725	73	14 1 71 240
2	-	11	-	3	13	1 602	1 332	126	14 1 71 250
1	2	16	1	3	23	1 819	1 509	78	14 1 71 260
2	3	16	-	6	11	4 764	4 116	222	14 1 71 295
1	-	5	-	1	7	875	711	48	14 1 71 310
4	1	16	-	2	19	4 056	3 381	237	14 1 71 320
3	-	27	2	16	29	2 743	2 314	152	14 1 71 340
196	42	497	14	159	447	89 734	77 073	4 170	14 1 73
8	1	12	-	3	10	2 147	1 735	136	14 1 73 010
9	3	26	4	13	24	4 371	3 474	265	14 1 73 030
6	2	20	1	5	15	3 314	2 757	207	14 1 73 060
39	11	114	-	32	110	17 088	14 809	641	14 1 73 070
27	4	47	2	14	41	10 450	9 051	543	14 1 73 100
23	3	36	1	10	33	8 207	7 249	341	14 1 73 130
26	10	73	3	28	62	16 672	14 318	786	14 1 73 140
18	4	49	1	14	42	10 262	9 114	435	14 1 73 160
-	-	8	-	6	3	1 798	1 541	82	14 1 73 180
9	1	46	1	17	37	5 867	5 069	261	14 1 73 190
2	1	8	-	-	14	945	761	52	14 1 73 200
4	-	9	1	2	7	1 603	1 342	69	14 1 73 220
1	-	-	-	-	-	815	629	48	14 1 73 240
17	-	34	-	9	35	2 561	2 178	130	14 1 73 250
5	2	14	-	6	13	3 087	2 631	157	14 1 73 260
221	31	529	16	214	443	96 352	81 921	4 770	14 1 77
8	2	25	1	7	23	3 722	3 177	222	14 1 77 010
5	-	12	-	7	10	3 422	2 861	179	14 1 77 020
23	3	42	-	19	37	7 727	6 639	323	14 1 77 030
1	-	4	-	3	1	1 394	1 096	87	14 1 77 070
4	1	19	-	13	11	3 350	2 773	180	14 1 77 080
3	1	5	1	1	3	1 315	1 177	76	14 1 77 110
10	-	34	1	8	33	7 001	6 226	296	14 1 77 120

Regierungsbezirk Chemnitz

Schlüsselnummer	Kreis Gemeinde	Ist-Aufkommen an Gemeindesteuern 2002 in 1 000 €				
		Grundsteuer A	Grundsteuer B	Gewerbesteuer	Gemeindeanteil an der Einkommensteuer	Gemeindeanteil an der Umsatzsteuer
		140	141	142	143	144
Kreisfreie Städte						
14 1 61 000	Chemnitz, Stadt	149	25 146	30 054	24 460	11 790
14 1 66 000	Plauen, Stadt	34	6 891	6 246	5 899	2 175
14 1 67 000	Zwickau, Stadt	53	9 353	31 394	8 111	5 804
14 1 71	Kreis Annaberg	157	5 843	6 882	4 667	1 860
14 1 71 010	Annaberg-Buchholz, Stadt	13	1 761	2 983	1 505	792
14 1 71 030	Bärenstein	2	213	44	141	51
14 1 71 050	Crottendorf	11	350	577	253	117
14 1 71 080	Ehrenfriedersdorf, Stadt	4	391	459	286	114
14 1 71 090	Elterlein, Stadt	18	258	512	153	66
14 1 71 110	Gelenau/Erzgeb.	8	304	165	269	59
14 1 71 120	Geyer, Stadt	3	292	194	207	97
14 1 71 190	Jöhstadt, Stadt	12	185	56	141	43
14 1 71 200	Königswalde	8	121	41	104	24
14 1 71 210	Mildenaу	17	171	68	170	39
14 1 71 240	Oberwiesenthal, Kurort, Stadt	6	413	303	221	85
14 1 71 250	Scheibenberg, Stadt	4	169	218	119	48
14 1 71 260	Schlettau, Stadt	13	166	84	135	35
14 1 71 295	Sehmatal	13	395	695	391	101
14 1 71 310	Tannenberg	3	70	10	52	14
14 1 71 320	Thum, Stadt	10	358	290	343	101
14 1 71 340	Wiesa	13	226	182	177	72
14 1 73	Kreis Chemnitzer Land	295	10 944	17 622	8 548	3 386
14 1 73 010	Bernsdorf	12	156	277	143	24
14 1 73 030	Callenberg	40	287	91	279	100
14 1 73 060	Gersdorf	3	240	291	274	89
14 1 73 070	Glauchau, Stadt	40	2 295	3 647	1 753	809
14 1 73 100	Hohenstein-Ernstthal, Stadt	14	1 530	1 876	1 133	482
14 1 73 130	Lichtenstein/Sa., Stadt	9	968	2 046	822	345
14 1 73 140	Limbach-Oberfrohna, Stadt	46	2 386	3 102	1 640	646
14 1 73 160	Meerane, Stadt	19	1 462	4 961	1 154	440
14 1 73 180	Niederfrohna	11	155	40	138	18
14 1 73 190	Oberlungwitz, Stadt	13	473	790	440	199
14 1 73 200	Oberwiera	21	68	26	72	14
14 1 73 220	Remse	13	203	71	114	44
14 1 73 240	Schönberg	20	50	4	59	12
14 1 73 250	St. Egidien	14	372	270	241	84
14 1 73 260	Waldenburg, Stadt	22	297	129	289	78
14 1 77	Kreis Freiberg	638	10 002	18 191	9 713	3 682
14 1 77 010	Augustusburg, Stadt	9	337	263	343	94
14 1 77 020	Bobritzsch	48	284	146	260	35
14 1 77 030	Brand-Erbisdorf, Stadt	30	907	2 248	790	348
14 1 77 070	Dorfchemnitz b. Sayda	20	84	75	81	23
14 1 77 080	Eppendorf	27	257	125	240	75
14 1 77 110	Falkenau	4	147	135	138	14
14 1 77 120	Flöha, Stadt	7	608	698	827	349

Regierungsbezirk Chemnitz

Hebesätze in %			Realsteuer- aufbringungs- kraft 2002	Steuereinnahmekraft 2002		Schuldenstand am 31.12.2002		Personal- stand am 30. Juni 2002	Schlüssel- nummer
Grund- steuer A	Grund- steuer B	Gewerbe- steuer		insgesamt	je Einwohner	insgesamt	je Einwohner		
				1 000 €	€	1 000 €	€		
145	146	147	148	149	150	151	152	153	
300	400	420	54 470	85 997	338,06	322 490	1 268	5 678	14 1 61 000
300	410	420	12 817	19 910	280,64	90 633	1 278	1 070	14 1 66 000
300	420	420	39 475	48 457	478,31	118 169	1 166	3 514	14 1 67 000
275	370	366	14 150	19 436	224,12	79 581	918	1 563	14 1 71
300	380	360	5 248	6 999	292,69	18 530	775	519	14 1 71 010
290	390	370	268	453	159,33	3 483	1 226	36	14 1 71 030
250	390	350	1 045	1 306	268,27	3 342	686	59	14 1 71 050
300	365	380	925	1 246	226,10	1 437	261	70	14 1 71 080
300	350	380	862	992	290,90	3 689	1 082	27	14 1 71 090
270	350	365	539	837	167,59	-	-	37	14 1 71 110
280	370	400	516	788	183,82	7 041	1 643	77	14 1 71 120
270	390	360	266	440	128,54	3 155	922	69	14 1 71 190
290	390	365	177	298	122,94	1 107	457	20	14 1 71 200
250	360	370	284	481	124,03	1 874	484	59	14 1 71 210
280	380	380	766	1 020	334,51	2 361	775	25	14 1 71 240
270	350	365	440	568	232,94	3 487	1 430	36	14 1 71 250
270	350	370	295	450	161,96	2 433	875	19	14 1 71 260
275	360	360	1 240	1 605	210,29	4 081	535	56	14 1 71 295
230	360	350	94	158	124,38	827	651	15	14 1 71 310
300	350	400	714	1 111	180,91	6 295	1 025	83	14 1 71 320
270	355	370	469	686	177,22	1 693	437	55	14 1 71 340
288	411	385	29 650	38 559	277,29	190 198	1 368	1 927	14 1 73
290	375	395	464	585	223,23	2 128	812	18	14 1 73 010
275	360	370	460	823	143,41	3 812	664	49	14 1 73 030
270	350	380	591	903	193,64	4 152	890	46	14 1 73 060
305	450	385	5 943	7 880	292,82	33 900	1 260	286	14 1 73 070
300	450	380	3 387	4 676	274,80	14 130	830	137	14 1 73 100
270	380	390	3 170	3 990	283,19	19 026	1 350	146	14 1 73 130
300	430	380	5 593	7 340	270,37	22 379	824	315	14 1 73 140
340	400	390	6 672	7 427	405,02	37 845	2 064	226	14 1 73 160
330	400	400	205	354	134,36	2 463	935	20	14 1 73 180
250	330	360	1 483	1 977	281,07	3 313	471	46	14 1 73 190
280	350	380	128	209	163,95	1 638	1 288	14	14 1 73 200
260	370	380	310	456	215,98	2 027	961	28	14 1 73 220
260	360	390	82	152	153,85	672	678	8	14 1 73 240
270	380	390	690	969	258,85	1 847	494	31	14 1 73 250
300	370	400	472	818	172,28	5 737	1 209	45	14 1 73 260
276	365	380	31 140	41 379	274,59	138 551	919	2 432	14 1 77
250	350	400	664	1 058	200,75	2 190	416	104	14 1 77 010
300	380	390	497	767	157,79	7 358	1 513	42	14 1 77 020
301	361	365	3 545	4 276	358,58	11 514	965	109	14 1 77 030
280	360	370	196	286	151,49	879	465	5	14 1 77 070
270	350	370	460	752	152,72	2 754	559	41	14 1 77 080
290	370	380	308	437	202,97	1 108	514	12	14 1 77 110
250	330	400	1 457	2 517	215,46	10 753	920	139	14 1 77 120

Regierungsbezirk Chemnitz

Schlüssel- nummer	Kreis Gemeinde	Fläche 31.12.2002 km ²	Bevölkerung am			
			3.10.1990	31. Dezember 2002		
				insgesamt	männlich	weiblich
1	2	3	4	5		
Noch: Kreis Freiberg						
14 1 77 130	Frankenstein	21,50	1 143	1 210	604	606
14 1 77 140	Frauenstein, Stadt	58,83	3 751	3 425	1 685	1 740
14 1 77 150	Freiberg, Stadt	48,05	50 896	44 533	21 815	22 718
14 1 77 160	Gahlenz	13,30	1 040	957	470	487
14 1 77 170	Großhartmannsdorf	32,23	3 105	2 952	1 493	1 459
14 1 77 180	Großschirma	40,57	4 268	4 125	2 097	2 028
14 1 77 210	Halsbrücke	24,95	3 624	3 596	1 798	1 798
14 1 77 230	Hilbersdorf	5,54	1 391	1 456	685	771
14 1 77 260	Leubsdorf	34,34	4 162	4 072	2 043	2 029
14 1 77 270	Lichtenberg/Erzgeb.	33,17	3 123	3 087	1 517	1 570
14 1 77 290	Mulda/Sa.	43,08	3 306	3 071	1 570	1 501
14 1 77 300	Neuhausen/Erzgeb.	48,03	3 681	3 366	1 680	1 686
14 1 77 310	Niederschöna	16,12	2 085	2 137	1 058	1 079
14 1 77 320	Niederwiesa	16,18	4 989	5 326	2 622	2 704
14 1 77 330	Oberschöna	44,22	3 449	3 803	1 934	1 869
14 1 77 340	Oederan, Stadt	42,55	8 195	7 381	3 561	3 820
14 1 77 350	Rechenberg-Bienenmühle	52,49	2 805	2 560	1 205	1 355
14 1 77 370	Reinsberg	49,75	3 467	3 276	1 633	1 643
14 1 77 380	Sayda, Stadt	35,17	2 335	2 299	1 135	1 164
14 1 77 390	Siebenlehn, Stadt	20,76	2 476	2 142	1 028	1 114
14 1 77 400	Weißborn/Erzgeb.	22,51	2 805	2 748	1 348	1 400
14 1 78	Vogtlandkreis	1 309,84	221 288	198 174	95 221	102 953
14 1 78 010	Adorf, Stadt	42,81	7 289	6 017	2 876	3 141
14 1 78 030	Auerbach/Vogtl., Stadt	55,38	25 635	21 941	10 404	11 537
14 1 78 040	Bad Brambach	43,83	2 591	2 368	1 105	1 263
14 1 78 050	Bad Elster, Stadt	19,71	4 701	4 182	1 969	2 213
14 1 78 070	Bergen	8,30	1 180	1 124	555	569
14 1 78 080	Bösenbrunn	34,22	1 224	1 451	690	761
14 1 78 100	Burgstein	57,90	2 184	2 151	1 079	1 072
14 1 78 130	Eichigt	32,64	1 454	1 429	724	705
14 1 78 140	Ellefeld	4,55	3 329	3 218	1 522	1 696
14 1 78 150	Elsterberg, Stadt	25,07	6 163	5 280	2 534	2 746
14 1 78 160	Erlbach	21,72	2 209	1 933	974	959
14 1 78 170	Falkenstein/Vogtl., Stadt	31,05	11 227	9 694	4 523	5 171
14 1 78 190	Grünbach, Höhenluftkurort	27,53	1 999	2 069	977	1 092
14 1 78 200	Hammerbrücke	8,14	1 529	1 441	713	728
14 1 78 220	Heinsdorfergrund	21,96	1 725	2 386	1 159	1 227
14 1 78 250	Klingenthal/Sa., Stadt	28,66	12 350	9 500	4 444	5 056
14 1 78 290	Lengenfeld, Stadt	47,16	9 421	8 420	4 109	4 311
14 1 78 310	Leubnitz	29,64	1 501	1 527	773	754
14 1 78 320	Limbach	14,16	1 668	1 620	778	842
14 1 78 330	Markneukirchen, Stadt	47,38	8 181	7 297	3 507	3 790
14 1 78 350	Mehltheuer	22,09	1 720	1 603	797	806
14 1 78 360	Morgenröthe-Rautenkranz	30,03	1 040	895	445	450
14 1 78 370	Mühlental	39,56	1 496	1 731	864	867
14 1 78 380	Mühltruff, Stadt	27,70	2 271	2 007	966	1 041
14 1 78 390	Mylau, Stadt	4,73	4 039	3 119	1 523	1 596
14 1 78 400	Netzschkau, Stadt	12,52	5 422	4 641	2 193	2 448

Regierungsbezirk Chemnitz

Einwohner je km ² 2002	Bevölkerung im Alter von ... bis unter ... Jahren am 31. Dezember 2002								Schlüssel- nummer
	unter 6	6 bis unter 15	15 bis unter 18	18 bis unter 25	25 bis unter 30	30 bis unter 50	50 bis unter 65	65 und mehr	
6	7	8	9	10	11	12	13	14	
56	69	126	54	124	59	388	170	220	14 1 77 130
58	178	283	155	312	167	953	657	720	14 1 77 140
927	1 823	2 942	1 678	4 511	2 768	12 302	9 308	9 201	14 1 77 150
72	46	62	44	79	49	290	190	197	14 1 77 160
92	119	261	148	289	134	908	556	537	14 1 77 170
102	194	359	197	363	217	1 348	722	725	14 1 77 180
144	157	300	152	337	153	1 049	710	738	14 1 77 210
263	65	109	65	131	73	466	257	290	14 1 77 230
119	186	348	170	394	192	1 231	764	787	14 1 77 260
93	142	247	141	296	141	921	537	662	14 1 77 270
71	137	226	142	335	174	856	579	622	14 1 77 290
70	148	260	114	280	142	928	732	762	14 1 77 300
133	100	190	99	185	111	651	409	392	14 1 77 310
329	242	372	225	459	269	1 641	1 204	914	14 1 77 320
86	164	364	173	371	209	1 204	712	606	14 1 77 330
173	342	591	321	653	353	2 109	1 484	1 528	14 1 77 340
49	104	210	99	195	104	713	459	676	14 1 77 350
66	214	295	151	276	162	1 049	586	543	14 1 77 370
65	127	179	107	195	110	624	401	556	14 1 77 380
103	87	135	79	181	83	656	440	481	14 1 77 390
122	101	214	126	260	170	851	546	480	14 1 77 400
151	7 810	13 954	7 621	16 451	9 284	57 571	42 259	43 224	14 1 78
141	220	372	214	474	268	1 663	1 367	1 439	14 1 78 010
396	817	1 515	777	1 903	1 051	6 240	4 780	4 858	14 1 78 030
54	76	137	89	174	96	652	500	644	14 1 78 040
212	161	264	161	344	187	1 223	892	950	14 1 78 050
135	38	89	33	66	44	341	251	262	14 1 78 070
42	75	131	72	138	71	447	278	239	14 1 78 080
37	86	172	97	172	95	648	464	417	14 1 78 100
44	68	110	64	134	73	444	292	244	14 1 78 130
708	110	249	120	250	122	907	678	782	14 1 78 140
211	189	395	194	435	246	1 587	1 052	1 182	14 1 78 150
89	45	129	87	176	66	553	446	431	14 1 78 160
312	401	691	368	716	430	2 727	2 110	2 251	14 1 78 170
75	81	153	58	162	106	576	451	482	14 1 78 190
177	53	93	47	140	67	394	323	324	14 1 78 200
109	116	201	103	239	110	777	481	359	14 1 78 220
331	299	547	312	723	425	2 510	2 270	2 414	14 1 78 250
179	332	596	341	707	413	2 455	1 819	1 757	14 1 78 290
52	70	97	81	136	63	488	316	276	14 1 78 310
114	63	124	64	113	69	464	343	380	14 1 78 320
154	288	558	283	558	329	2 191	1 438	1 652	14 1 78 330
73	89	115	84	138	87	489	345	256	14 1 78 350
30	35	61	42	73	44	255	183	202	14 1 78 360
44	87	160	76	167	98	538	307	298	14 1 78 370
72	69	152	78	194	90	622	389	413	14 1 78 380
660	160	203	108	228	152	928	731	609	14 1 78 390
371	185	296	173	335	207	1 219	1 097	1 129	14 1 78 400

Regierungsbezirk Chemnitz

Schlüsselnummer	Kreis Gemeinde	Lebendgeborene 2002		Gestorbene 2002		Überschuss bzw. Gestor-
		insgesamt	je 1 000 Einwohner	insgesamt	je 1 000 Einwohner	insgesamt
		15	16	17	18	19
Noch: Kreis Freiberg						
14 1 77 130	Frankenstein	13	10,7	8	6,6	5
14 1 77 140	Frauenstein, Stadt	36	10,4	35	10,2	1
14 1 77 150	Freiberg, Stadt	321	7,2	486	10,8	-165
14 1 77 160	Gahlenz	9	9,3	9	9,3	-
14 1 77 170	Großhartmannsdorf	23	7,8	25	8,5	-2
14 1 77 180	Großschirma	32	7,7	33	8,0	-1
14 1 77 210	Halsbrücke	21	5,8	30	8,3	-9
14 1 77 230	Hilbersdorf	9	6,1	28	19,1	-19
14 1 77 260	Leubsdorf	29	7,1	30	7,4	-1
14 1 77 270	Lichtenberg/Erzgeb.	27	8,7	61	19,7	-34
14 1 77 290	Mulda/Sa.	22	7,1	21	6,8	1
14 1 77 300	Neuhausen/Erzgeb.	22	6,5	45	13,3	-23
14 1 77 310	Niederschöna	21	9,8	23	10,8	-2
14 1 77 320	Niederwiesa	39	7,3	36	6,8	3
14 1 77 330	Oberschöna	23	6,0	34	8,9	-11
14 1 77 340	Oederan, Stadt	65	8,8	76	10,2	-11
14 1 77 350	Rechenberg-Bienenmühle	17	6,7	41	16,2	-24
14 1 77 370	Reinsberg	31	9,4	22	6,7	9
14 1 77 380	Sayda, Stadt	27	11,8	39	17,0	-12
14 1 77 390	Siebenlehn, Stadt	13	6,0	26	12,0	-13
14 1 77 400	Weißborn/Erzgeb.	17	6,1	19	6,9	-2
14 1 78	Vogtlandkreis	1 280	6,4	2 715	13,6	-1 435
14 1 78 010	Adorf, Stadt	43	7,1	104	17,1	-61
14 1 78 030	Auerbach/Vogtl., Stadt	137	6,2	351	15,9	-214
14 1 78 040	Bad Brambach	13	5,4	68	28,4	-55
14 1 78 050	Bad Elster, Stadt	34	8,1	45	10,7	-11
14 1 78 070	Bergen	4	3,5	19	16,8	-15
14 1 78 080	Bösenbrunn	7	4,8	15	10,3	-8
14 1 78 100	Burgstein	15	7,0	32	14,8	-17
14 1 78 130	Eichigt	11	7,7	20	13,9	-9
14 1 78 140	Ellefeld	17	5,2	53	16,3	-36
14 1 78 150	Elsterberg, Stadt	27	5,1	64	12,0	-37
14 1 78 160	Erlbach	5	2,6	18	9,3	-13
14 1 78 170	Falkenstein/Vogtl., Stadt	59	6,0	145	14,9	-86
14 1 78 190	Grünbach, Höhenluftkurort	14	6,7	49	23,4	-35
14 1 78 200	Hammerbrücke	6	4,1	14	9,6	-8
14 1 78 220	Heinsdorfergrund	19	8,0	26	10,9	-7
14 1 78 250	Klingenthal/Sa., Stadt	54	5,6	161	16,7	-107
14 1 78 290	Lengenfeld, Stadt	54	6,4	105	12,4	-51
14 1 78 310	Leubnitz	9	5,8	9	5,8	-
14 1 78 320	Limbach	12	7,4	16	9,9	-4
14 1 78 330	Markneukirchen, Stadt	44	6,0	108	14,7	-64
14 1 78 350	Mehltheuer	10	6,3	12	7,5	-2
14 1 78 360	Morgenröthe-Rautenkranz	7	7,7	11	12,1	-4
14 1 78 370	Mühlental	16	9,3	10	5,8	6
14 1 78 380	Mühltruff, Stadt	13	6,4	22	10,8	-9
14 1 78 390	Mylau, Stadt	14	4,4	37	11,7	-23
14 1 78 400	Netzschkau, Stadt	25	5,4	79	16,9	-54

Regierungsbezirk Chemnitz

der Geborenen benen (-) je 1 000 Einwohner	Zuzüge 2002		Fortzüge 2002		Überschuss der Zu- bzw. Fortzüge (-)		Gesamtveränderung 2002		Schlüssel- nummer
	insgesamt	je 1 000 Einwohner	insgesamt	je 1 000 Einwohner	insgesamt	je 1 000 Einwohner	insgesamt	je 1 000 Einwohner	
4,1	42	34,5	53	43,5	-11	-9,0	-6	-4,9	14 1 77 130
0,3	90	26,1	142	41,2	-52	-15,1	-51	-14,8	14 1 77 140
-3,7	2 217	49,5	2 746	61,3	-529	-11,8	-695	-15,5	14 1 77 150
-	18	18,6	37	38,3	-19	-19,6	-19	-19,6	14 1 77 160
-0,7	89	30,1	89	30,1	-	-	-2	-0,7	14 1 77 170
-0,2	109	26,3	132	31,9	-23	-5,6	-24	-5,8	14 1 77 180
-2,5	103	28,4	155	42,7	-52	-14,3	-61	-16,8	14 1 77 210
-13,0	91	62,1	88	60,1	3	2,0	-16	-10,9	14 1 77 230
-0,2	138	34,0	152	37,5	-14	-3,5	-15	-3,7	14 1 77 260
-11,0	125	40,3	120	38,7	5	1,6	-29	-9,3	14 1 77 270
0,3	152	49,4	182	59,1	-30	-9,7	-29	-9,4	14 1 77 290
-6,8	93	27,6	96	28,5	-3	-0,9	-26	-7,7	14 1 77 300
-0,9	80	37,5	67	31,4	13	6,1	11	5,2	14 1 77 310
0,6	224	42,2	212	39,9	12	2,3	15	2,8	14 1 77 320
-2,9	130	34,0	151	39,5	-21	-5,5	-33	-8,6	14 1 77 330
-1,5	186	25,1	241	32,5	-55	-7,4	-66	-8,9	14 1 77 340
-9,5	187	74,1	94	37,2	93	36,8	69	27,3	14 1 77 350
2,7	136	41,3	169	51,4	-33	-10,0	-24	-7,3	14 1 77 370
-5,2	92	40,2	73	31,9	19	8,3	7	3,1	14 1 77 380
-6,0	58	26,9	88	40,7	-30	-13,9	-43	-19,9	14 1 77 390
-0,7	99	35,7	139	50,1	-40	-14,4	-42	-15,2	14 1 77 400
-7,2	7 543	37,8	8 319	41,7	-776	-3,9	-2 214	-11,1	14 1 78
-10,1	197	32,5	246	40,6	-49	-8,1	-110	-18,1	14 1 78 010
-9,7	782	35,4	894	40,4	-112	-5,1	-327	-14,8	14 1 78 030
-23,0	104	43,4	97	40,5	7	2,9	-48	-20,0	14 1 78 040
-2,6	174	41,5	191	45,5	-17	-4,1	-28	-6,7	14 1 78 050
-13,3	46	40,6	47	41,5	-1	-0,9	-16	-14,1	14 1 78 070
-5,5	139	95,1	169	115,6	-30	-20,5	-38	-26,0	14 1 78 080
-7,9	97	45,0	90	41,8	7	3,2	-10	-4,6	14 1 78 100
-6,3	41	28,5	48	33,4	-7	-4,9	-16	-11,1	14 1 78 130
-11,1	146	45,0	151	46,5	-5	-1,5	-41	-12,6	14 1 78 140
-6,9	164	30,7	197	36,9	-33	-6,2	-70	-13,1	14 1 78 150
-6,7	45	23,1	72	37,0	-27	-13,9	-41	-21,1	14 1 78 160
-8,8	387	39,7	403	41,3	-16	-1,6	-102	-10,5	14 1 78 170
-16,7	153	73,0	146	69,7	7	3,3	-28	-13,4	14 1 78 190
-5,5	34	23,4	46	31,7	-12	-8,3	-20	-13,8	14 1 78 200
-2,9	66	27,7	57	23,9	9	3,8	2	0,8	14 1 78 220
-11,1	143	14,8	303	31,5	-160	-16,6	-269	-27,9	14 1 78 250
-6,0	265	31,2	366	43,0	-101	-11,9	-152	-17,9	14 1 78 290
-	43	27,9	65	42,2	-22	-14,3	-21	-13,6	14 1 78 310
-2,5	50	30,9	60	37,0	-10	-6,2	-14	-8,6	14 1 78 320
-8,7	201	27,4	238	32,4	-37	-5,0	-101	-13,8	14 1 78 330
-1,3	68	42,6	50	31,3	18	11,3	16	10,0	14 1 78 350
-4,4	9	9,9	24	26,5	-15	-16,5	-19	-20,9	14 1 78 360
3,5	108	63,0	93	54,3	15	8,8	21	12,3	14 1 78 370
-4,4	57	28,1	72	35,5	-15	-7,4	-24	-11,8	14 1 78 380
-7,3	149	47,2	209	66,2	-60	-19,0	-83	-26,3	14 1 78 390
-11,6	209	44,8	201	43,1	8	1,7	-46	-9,9	14 1 78 400

Regierungsbezirk Chemnitz

Schlüssel- nummer	Kreis Gemeinde	Allgemein bildende Schulen am 13. August 2002					
		Grundschulen				Mittelschulen	
		Schulen	Klassen	Schüler	Lehrer	Schulen	Klassen
		29	30	31	32	33	34
Noch: Kreis Freiberg							
14 1 77 130	Frankenstein	-	-	-	-	-	-
14 1 77 140	Frauenstein, Stadt	1	5	96	9	-	-
14 1 77 150	Freiberg, Stadt	10	56	1 009	105	5	64
14 1 77 160	Gahlenz	-	-	-	-	-	-
14 1 77 170	Großhartmannsdorf	1	4	70	7	-	-
14 1 77 180	Großschirma	2	6	108	11	1	12
14 1 77 210	Halsbrücke	1	4	83	7	1	12
14 1 77 230	Hilbersdorf	1	3	38	6	-	-
14 1 77 260	Leubsdorf	1	6	120	13	-	-
14 1 77 270	Lichtenberg/Erzgeb.	1	4	62	7	1	13
14 1 77 290	Mulda/Sa.	1	4	72	9	1	12
14 1 77 300	Neuhausen/Erzgeb.	1	4	83	8	-	-
14 1 77 310	Niederschöna	1	4	57	7	1	13
14 1 77 320	Niederwiesa	2	6	115	11	1	14
14 1 77 330	Oberschöna	2	7	116	10	-	-
14 1 77 340	Oederan, Stadt	1	9	194	16	1	17
14 1 77 350	Rechenberg-Bienenmühle	1	4	58	8	1	10
14 1 77 370	Reinsberg	1	4	74	8	-	-
14 1 77 380	Sayda, Stadt	1	4	62	6	1	11
14 1 77 390	Siebenlehn, Stadt	1	4	53	7	1	8
14 1 77 400	Weißborn/Erzgeb.	1	4	60	8	-	-
14 1 78	Vogtlandkreis	43	235	4 413	388	29	355
14 1 78 010	Adorf, Stadt	1	5	101	9	1	10
14 1 78 030	Auerbach/Vogtl., Stadt	4	27	504	45	2	33
14 1 78 040	Bad Brambach	1	4	44	5	1	4
14 1 78 050	Bad Elster, Stadt	1	5	97	6	1	13
14 1 78 070	Bergen	-	-	-	-	-	-
14 1 78 080	Bösenbrunn	1	4	57	4	-	-
14 1 78 100	Burgstein	1	4	61	5	-	-
14 1 78 130	Eichigt	1	5	81	6	-	-
14 1 78 140	Ellefeld	1	4	81	8	1	7
14 1 78 150	Elsterberg, Stadt	1	5	104	10	1	16
14 1 78 160	Erlbach	-	-	-	-	1	12
14 1 78 170	Falkenstein/Vogtl., Stadt	3	12	255	16	1	14
14 1 78 190	Grünbach, Höhenluftkurort	1	2	31	5	1	12
14 1 78 200	Hammerbrücke	1	4	83	7	-	-
14 1 78 220	Heinsdorfergrund	1	3	47	6	-	-
14 1 78 250	Klingenthal/Sa., Stadt	1	10	166	18	1	14
14 1 78 290	Lengsfeld, Stadt	1	8	162	17	1	17
14 1 78 310	Leubnitz	-	-	-	-	-	-
14 1 78 320	Limbach	1	4	56	4	-	-
14 1 78 330	Markneukirchen, Stadt	1	9	223	16	-	-
14 1 78 350	Mehltheuer	-	-	-	-	1	12
14 1 78 360	Morgenröthe-Rautenkranz	-	-	-	-	-	-
14 1 78 370	Mühlental	-	-	-	-	-	-
14 1 78 380	Mühltruff, Stadt	1	4	80	6	-	-
14 1 78 390	Mylau, Stadt	1	5	63	6	1	8
14 1 78 400	Netzschkau, Stadt	1	4	85	9	1	13

Regierungsbezirk Chemnitz

Allgemein bildende Schulen und Förderschulen am 13. August 2002										Schlüssel- nummer
Mittelschulen		Gymnasien				Förderschulen				
Schüler	Lehrer	Schulen	Klassen	Schüler	Lehrer	Schulen	Klassen	Schüler	Lehrer	
35	36	37	38	39	40	41	42	43	44	
-	-	-	-	-	-	-	-	-	-	14 1 77 130
-	-	-	-	-	-	-	-	-	-	14 1 77 140
1 579	119	2	53	1 764	133	2	32	369	52	14 1 77 150
-	-	-	-	-	-	-	-	-	-	14 1 77 160
-	-	-	-	-	-	-	-	-	-	14 1 77 170
259	23	-	-	-	-	-	-	-	-	14 1 77 180
287	21	-	-	-	-	-	-	-	-	14 1 77 210
-	-	-	-	-	-	-	-	-	-	14 1 77 230
-	-	-	-	-	-	-	-	-	-	14 1 77 260
289	20	-	-	-	-	-	-	-	-	14 1 77 270
254	20	-	-	-	-	-	-	-	-	14 1 77 290
-	-	-	-	-	-	-	-	-	-	14 1 77 300
311	21	-	-	-	-	-	-	-	-	14 1 77 310
357	24	-	-	-	-	-	-	-	-	14 1 77 320
-	-	-	-	-	-	-	-	-	-	14 1 77 330
422	29	-	-	-	-	-	-	-	-	14 1 77 340
229	18	-	-	-	-	-	-	-	-	14 1 77 350
-	-	-	-	-	-	-	-	-	-	14 1 77 370
239	20	-	-	-	-	-	-	-	-	14 1 77 380
169	14	-	-	-	-	-	-	-	-	14 1 77 390
-	-	-	-	-	-	-	-	-	-	14 1 77 400
8 235	637	7	164	4 727	327	7	79	820	143	14 1 78
237	19	-	-	-	-	-	-	-	-	14 1 78 010
858	62	1	25	775	58	3	28	301	53	14 1 78 030
63	7	-	-	-	-	-	-	-	-	14 1 78 040
261	20	-	-	-	-	-	-	-	-	14 1 78 050
-	-	-	-	-	-	-	-	-	-	14 1 78 070
-	-	-	-	-	-	-	-	-	-	14 1 78 080
-	-	-	-	-	-	-	-	-	-	14 1 78 100
-	-	-	-	-	-	-	-	-	-	14 1 78 130
144	14	-	-	-	-	-	-	-	-	14 1 78 140
335	27	-	-	-	-	-	-	-	-	14 1 78 150
271	26	-	-	-	-	-	-	-	-	14 1 78 160
350	25	1	11	381	30	-	-	-	-	14 1 78 170
286	22	-	-	-	-	-	-	-	-	14 1 78 190
-	-	-	-	-	-	-	-	-	-	14 1 78 200
-	-	-	-	-	-	-	-	-	-	14 1 78 220
284	22	1	13	455	32	-	-	-	-	14 1 78 250
358	29	-	-	-	-	-	-	-	-	14 1 78 290
-	-	-	-	-	-	-	-	-	-	14 1 78 310
-	-	-	-	-	-	-	-	-	-	14 1 78 320
-	-	1	40	649	40	1	21	257	42	14 1 78 330
288	24	-	-	-	-	-	-	-	-	14 1 78 350
-	-	-	-	-	-	-	-	-	-	14 1 78 360
-	-	-	-	-	-	-	-	-	-	14 1 78 370
-	-	-	-	-	-	-	-	-	-	14 1 78 380
172	14	-	-	-	-	-	-	-	-	14 1 78 390
339	23	-	-	-	-	-	-	-	-	14 1 78 400

Regierungsbezirk Chemnitz

Schlüssel- nummer	Kreis Gemeinde	Absolventen/Abgänger am Ende des Schuljahres			
		insgesamt	davon		
			ohne Hauptschul- abschluss	mit Hauptschul- abschluss	mit Realschul- abschluss
		45	46	47	48
Noch: Kreis Freiberg					
14 1 77 130	Frankenstein	-	-	-	-
14 1 77 140	Frauenstein, Stadt	-	-	-	-
14 1 77 150	Freiberg, Stadt	750	74	96	311
14 1 77 160	Gahlenz	-	-	-	-
14 1 77 170	Großhartmannsdorf	-	-	-	-
14 1 77 180	Großschirma	60	4	9	47
14 1 77 210	Halsbrücke	48	2	1	45
14 1 77 230	Hilbersdorf	-	-	-	-
14 1 77 260	Leubsdorf	-	-	-	-
14 1 77 270	Lichtenberg/Erzgeb.	79	3	17	59
14 1 77 290	Mulda/Sa.	59	6	10	43
14 1 77 300	Neuhausen/Erzgeb.	-	-	-	-
14 1 77 310	Niederschöna	80	1	7	72
14 1 77 320	Niederwiesa	65	3	16	46
14 1 77 330	Oberschöna	-	-	-	-
14 1 77 340	Oederan, Stadt	113	6	31	76
14 1 77 350	Rechenberg-Bienenmühle	61	4	11	46
14 1 77 370	Reinsberg	-	-	-	-
14 1 77 380	Sayda, Stadt	50	2	14	34
14 1 77 390	Siebenlehn, Stadt	22	3	1	18
14 1 77 400	Weißborn/Erzgeb.	-	-	-	-
14 1 78	Vogtlandkreis	2 518	229	360	1 401
14 1 78 010	Adorf, Stadt	47	4	3	40
14 1 78 030	Auerbach/Vogtl., Stadt	331	51	52	139
14 1 78 040	Bad Brambach	11	-	1	10
14 1 78 050	Bad Elster, Stadt	57	3	10	44
14 1 78 070	Bergen	-	-	-	-
14 1 78 080	Bösenbrunn	-	-	-	-
14 1 78 100	Burgstein	-	-	-	-
14 1 78 130	Eichigt	-	-	-	-
14 1 78 140	Ellefeld	36	-	9	27
14 1 78 150	Elsterberg, Stadt	55	-	16	39
14 1 78 160	Erlbach	85	12	13	60
14 1 78 170	Falkenstein/Vogtl., Stadt	131	3	15	65
14 1 78 190	Grünbach, Höhenluftkurort	56	2	10	44
14 1 78 200	Hammerbrücke	-	-	-	-
14 1 78 220	Heinsdorfergrund	-	-	-	-
14 1 78 250	Klingenthal/Sa., Stadt	114	4	13	41
14 1 78 290	Lengsfeld, Stadt	93	2	18	73
14 1 78 310	Leubnitz	-	-	-	-
14 1 78 320	Limbach	-	-	-	-
14 1 78 330	Markneukirchen, Stadt	114	29	-	10
14 1 78 350	Mehltheuer	71	1	18	52
14 1 78 360	Morgenröthe-Rautenkranz	-	-	-	-
14 1 78 370	Mühlental	-	-	-	-
14 1 78 380	Mühltruff, Stadt	-	-	-	-
14 1 78 390	Mylau, Stadt	37	2	11	24
14 1 78 400	Netzschkau, Stadt	71	1	20	50

Regierungsbezirk Chemnitz

2001/02	Berufsbildende Schulen am 28. Oktober 2002				Gewerbeanzeigen 2002			Schlüssel- nummer
mit allgemeiner Hochschulreife	Schulen	Klassen	Schüler	Lehrer	Anmel- dungen	Abmel- dungen	Ummel- dungen	
49	50	51	52	53	54	55	56	
-	-	-	-	-	4	11	5	14 1 77 130
-	-	-	-	-	17	23	1	14 1 77 140
269	5	186	3 912	154	303	376	126	14 1 77 150
-	-	-	-	-	6	5	3	14 1 77 160
-	-	-	-	-	26	22	4	14 1 77 170
-	-	-	-	-	20	30	5	14 1 77 180
-	-	-	-	-	12	10	2	14 1 77 210
-	-	-	-	-	10	10	1	14 1 77 230
-	-	-	-	-	23	24	14	14 1 77 260
-	-	-	-	-	14	10	6	14 1 77 270
-	-	-	-	-	17	14	7	14 1 77 290
-	-	-	-	-	18	22	6	14 1 77 300
-	-	-	-	-	2	7	3	14 1 77 310
-	-	-	-	-	46	47	8	14 1 77 320
-	-	-	-	-	15	34	3	14 1 77 330
-	-	-	-	-	45	50	22	14 1 77 340
-	-	-	-	-	13	17	2	14 1 77 350
-	-	-	-	-	39	25	6	14 1 77 370
-	-	-	-	-	15	18	2	14 1 77 380
-	-	-	-	-	-	-	-	14 1 77 390
-	-	-	-	-	9	8	2	14 1 77 400
528	10	227	5 243	236	1 661	1 827	608	14 1 78
-	-	-	-	-	50	51	16	14 1 78 010
89	2	11	213	8	201	188	53	14 1 78 030
-	-	-	-	-	11	22	3	14 1 78 040
-	1	19	525	27	39	48	8	14 1 78 050
-	-	-	-	-	5	8	2	14 1 78 070
-	-	-	-	-	3	3	3	14 1 78 080
-	-	-	-	-	14	18	4	14 1 78 100
-	-	-	-	-	10	5	5	14 1 78 130
-	-	-	-	-	26	27	6	14 1 78 140
-	-	-	-	-	35	48	17	14 1 78 150
-	-	-	-	-	13	15	4	14 1 78 160
48	1	40	915	34	109	121	25	14 1 78 170
-	-	-	-	-	22	18	5	14 1 78 190
-	-	-	-	-	12	12	1	14 1 78 200
-	-	-	-	-	25	26	9	14 1 78 220
56	-	-	-	-	106	96	53	14 1 78 250
-	-	-	-	-	61	85	24	14 1 78 290
-	-	-	-	-	13	12	5	14 1 78 310
-	-	-	-	-	9	4	4	14 1 78 320
75	-	-	-	-	68	86	31	14 1 78 330
-	-	-	-	-	19	20	5	14 1 78 350
-	-	-	-	-	5	8	3	14 1 78 360
-	-	-	-	-	5	5	-	14 1 78 370
-	-	-	-	-	11	22	2	14 1 78 380
-	1	-	-	-	32	29	17	14 1 78 390
-	-	-	-	-	40	40	15	14 1 78 400

Regierungsbezirk Chemnitz

Schlüssel- nummer	Kreis Gemeinde	Sozialversicherungspflichtig Beschäftigte am 30. Juni 2002				
		am Arbeitsort			am Wohnort	
		insgesamt	männlich	weiblich	insgesamt	männlich
		57	58	59	60	61
Noch: Kreis Freiberg						
14 1 77 130	Frankenstein	237	158	79	450	253
14 1 77 140	Frauenstein, Stadt	740	395	345	1 264	677
14 1 77 150	Freiberg, Stadt	17 399	8 378	9 021	14 462	7 648
14 1 77 160	Gahlenz	137	78	59	366	196
14 1 77 170	Großhartmannsdorf	351	198	153	1 108	631
14 1 77 180	Großschirma	1 099	691	408	1 555	839
14 1 77 210	Halsbrücke	1 040	721	319	1 324	710
14 1 77 230	Hilbersdorf	665	409	256	549	288
14 1 77 260	Leubsdorf	754	449	305	1 471	808
14 1 77 270	Lichtenberg/Erzgeb.	948	511	437	1 191	649
14 1 77 290	Mulda/Sa.	696	413	283	1 042	577
14 1 77 300	Neuhausen/Erzgeb.	628	310	318	1 074	569
14 1 77 310	Niederschöna	546	190	356	866	446
14 1 77 320	Niederwiesa	1 257	605	652	2 003	1 005
14 1 77 330	Oberschöna	352	209	143	1 478	807
14 1 77 340	Oederan, Stadt	2 651	1 059	1 592	2 545	1 345
14 1 77 350	Rechenberg-Bienenmühle	595	387	208	834	481
14 1 77 370	Reinsberg	547	367	180	1 186	685
14 1 77 380	Sayda, Stadt	650	336	314	802	435
14 1 77 390	Siebenlehn, Stadt	718	449	269	732	412
14 1 77 400	Weißborn/Erzgeb.	793	578	215	1 156	615
14 1 78	Vogtlandkreis	56 653	29 055	27 598	69 852	36 427
14 1 78 010	Adorf, Stadt	1 441	680	761	2 339	1 221
14 1 78 030	Auerbach/Vogtl., Stadt	5 941	2 597	3 344	7 566	3 863
14 1 78 040	Bad Brambach	564	227	337	825	411
14 1 78 050	Bad Elster, Stadt	1 933	523	1 410	1 554	764
14 1 78 070	Bergen	67	24	43	426	209
14 1 78 080	Bösenbrunn	308	240	68	562	299
14 1 78 100	Burgstein	251	157	94	809	440
14 1 78 130	Eichigt	222	143	79	585	320
14 1 78 140	Ellefeld	1 007	535	472	1 027	514
14 1 78 150	Elsterberg, Stadt	1 226	618	608	1 760	948
14 1 78 160	Erlbach	229	117	112	731	381
14 1 78 170	Falkenstein/Vogtl., Stadt	2 908	1 346	1 562	3 271	1 724
14 1 78 190	Grünbach, Höhenluftkurort	631	235	396	677	326
14 1 78 200	Hammerbrücke	701	524	177	552	308
14 1 78 220	Heinsdorfergrund	969	701	268	916	460
14 1 78 250	Klingenthal/Sa., Stadt	2 604	1 283	1 321	3 231	1 676
14 1 78 290	Lengenfeld, Stadt	2 429	1 390	1 039	3 188	1 718
14 1 78 310	Leubnitz	155	94	61	680	369
14 1 78 320	Limbach	246	133	113	543	286
14 1 78 330	Markneukirchen, Stadt	2 585	1 412	1 173	2 659	1 352
14 1 78 350	Mehltheuer	226	110	116	603	317
14 1 78 360	Morgenröthe-Rautenkranz	126	65	61	311	183
14 1 78 370	Mühlental	166	104	62	516	282
14 1 78 380	Mühltruff, Stadt	440	181	259	800	414
14 1 78 390	Mylau, Stadt	951	539	412	1 083	562
14 1 78 400	Netzschkau, Stadt	1 195	661	534	1 469	765

Regierungsbezirk Chemnitz

weiblich	Arbeitslose am 31. Dezember 2002							Schlüsselnummer
	insgesamt	und zwar						
		Frauen	Ausländer	Jugendliche unter 25 Jahre	55 Jahre und älter	Langzeitarbeitslose	Schwerbehinderte	
62	63	64	65	66	67	68	69	
197	93	55	1	13	10	35	2	14 1 77 130
587	211	118	-	17	22	84	4	14 1 77 140
6 814	3 821	1 984	83	447	525	1 753	67	14 1 77 150
170	74	48	-	9	11	27	-	14 1 77 160
477	242	134	1	29	19	109	4	14 1 77 170
716	361	188	-	42	34	131	6	14 1 77 180
614	263	137	-	31	35	100	6	14 1 77 210
261	91	64	-	6	10	42	3	14 1 77 230
663	303	172	1	36	41	123	3	14 1 77 260
542	233	132	1	32	35	111	2	14 1 77 270
465	245	136	-	27	28	104	2	14 1 77 290
505	300	163	-	25	35	111	-	14 1 77 300
420	172	94	2	10	28	60	4	14 1 77 310
998	327	175	-	42	67	111	6	14 1 77 320
671	323	167	4	43	38	139	5	14 1 77 330
1 200	649	343	2	72	96	295	9	14 1 77 340
353	172	97	-	19	16	54	2	14 1 77 350
501	293	158	-	28	34	115	5	14 1 77 370
367	140	78	-	18	12	53	2	14 1 77 380
320	186	104	-	22	25	84	1	14 1 77 390
541	194	106	4	29	23	83	4	14 1 77 400
33 425	16 665	8 347	174	1 663	2 508	4 927	271	14 1 78
1 118	431	194	-	49	62	116	9	14 1 78 010
3 703	1 954	971	35	220	271	563	24	14 1 78 030
414	163	70	1	14	30	45	5	14 1 78 040
790	260	103	2	34	35	77	5	14 1 78 050
217	101	46	-	5	20	29	3	14 1 78 070
263	113	53	-	13	17	28	2	14 1 78 080
369	216	98	-	22	34	53	2	14 1 78 100
265	86	42	-	8	11	27	3	14 1 78 130
513	281	135	1	26	39	86	2	14 1 78 140
812	496	250	4	48	66	168	9	14 1 78 150
350	121	52	1	10	27	23	2	14 1 78 160
1 547	888	442	10	96	132	291	7	14 1 78 170
351	122	67	3	16	25	24	1	14 1 78 190
244	89	49	-	7	22	24	4	14 1 78 200
456	184	102	-	17	28	41	4	14 1 78 220
1 555	883	449	4	89	141	254	18	14 1 78 250
1 470	723	377	12	63	85	206	17	14 1 78 290
311	108	43	1	17	18	23	3	14 1 78 310
257	107	56	1	7	15	32	4	14 1 78 320
1 307	611	294	3	51	94	160	11	14 1 78 330
286	143	80	-	10	27	46	-	14 1 78 350
128	88	60	1	8	19	27	-	14 1 78 360
234	101	50	1	10	11	20	-	14 1 78 370
386	161	93	1	20	23	51	1	14 1 78 380
521	331	173	3	37	51	108	4	14 1 78 390
704	424	234	4	39	81	128	9	14 1 78 400

Regierungsbezirk Chemnitz

Schlüssel- nummer	Kreis Gemeinde	Bodenfläche nach Art der tatsächlichen Nutzung am 31.12. 2001 in ha		
		insgesamt	Siedlungs- und Verkehrsfläche	
			zusammen	Gebäude- und Freifläche
		70	71	72
Noch: Kreis Freiberg				
14 1 77 130	Frankenstein	2 150	133	62
14 1 77 140	Frauenstein, Stadt	5 883	323	150
14 1 77 150	Freiberg, Stadt	4 805	1 286	865
14 1 77 160	Gahlenz	1 330	69	44
14 1 77 170	Großhartmannsdorf	3 223	201	123
14 1 77 180	Großschirma	4 057	336	203
14 1 77 210	Halsbrücke	2 495	217	133
14 1 77 230	Hilbersdorf	554	112	79
14 1 77 260	Leubsdorf	3 434	254	136
14 1 77 270	Lichtenberg/Erzgeb.	3 317	216	125
14 1 77 290	Mulda/Sa.	4 308	270	134
14 1 77 300	Neuhausen/Erzgeb.	4 803	267	129
14 1 77 310	Niederschöna	1 612	143	90
14 1 77 320	Niederwiesa	1 618	283	150
14 1 77 330	Oberschöna	4 422	311	155
14 1 77 340	Oederan, Stadt	4 255	402	229
14 1 77 350	Rechenberg-Bienenmühle	5 249	287	122
14 1 77 370	Reinsberg	4 975	298	176
14 1 77 380	Sayda, Stadt	3 517	189	99
14 1 77 390	Siebenlehn, Stadt	2 076	225	114
14 1 77 400	Weißborn/Erzgeb.	2 251	180	102
14 1 78	Vogtlandkreis	130 984	11 950	6 403
14 1 78 010	Adorf, Stadt	4 281	397	181
14 1 78 030	Auerbach/Vogtl., Stadt	5 538	850	540
14 1 78 040	Bad Brambach	4 383	304	123
14 1 78 050	Bad Elster, Stadt	1 971	248	111
14 1 78 070	Bergen	830	62	36
14 1 78 080	Bösenbrunn	3 422	173	75
14 1 78 100	Burgstein	5 790	356	128
14 1 78 130	Eichigt	3 264	160	76
14 1 78 140	Ellefeld	455	131	81
14 1 78 150	Elsterberg, Stadt	2 507	252	142
14 1 78 160	Erlbach	2 172	109	52
14 1 78 170	Falkenstein/Vogtl., Stadt	3 105	446	254
14 1 78 190	Grünbach, Höhenluftkurort	2 753	149	66
14 1 78 200	Hammerbrücke	814	85	52
14 1 78 220	Heinsdorfergrund	2 196	220	126
14 1 78 250	Klingenthal/Sa., Stadt	2 866	392	240
14 1 78 290	Lengsfeld, Stadt	4 716	614	307
14 1 78 310	Leubnitz	2 964	139	62
14 1 78 320	Limbach	1 416	141	69
14 1 78 330	Markneukirchen, Stadt	4 737	331	179
14 1 78 350	Mehltheuer	2 209	157	66
14 1 78 360	Morgenröthe-Rautenkranz	3 003	99	44
14 1 78 370	Mühlental	3 956	171	97
14 1 78 380	Mühltruff, Stadt	2 770	152	76
14 1 78 390	Mylau, Stadt	473	153	87
14 1 78 400	Netzschkau, Stadt	1 252	217	130

Regierungsbezirk Chemnitz

Bodenfläche nach Art der tatsächlichen Nutzung am 31.12. 2001 in ha					Schlüsselnummer
Siedlungs- und Verkehrsfläche					
Betriebsfläche (ohne Abbau- und Bergbaufläche)	Erholungsfläche	Friedhofsfläche	Verkehrsfläche	darunter Straße, Weg, Platz	
73	74	75	76	77	
0	4	1	66	51	14 1 77 130
9	13	2	149	136	14 1 77 140
26	59	14	322	236	14 1 77 150
0	1	0	23	23	14 1 77 160
-	5	1	72	69	14 1 77 170
6	6	1	121	107	14 1 77 180
2	7	1	74	67	14 1 77 210
4	1	0	27	21	14 1 77 230
0	7	1	109	82	14 1 77 260
2	7	1	82	65	14 1 77 270
0	17	1	117	92	14 1 77 290
0	17	2	119	111	14 1 77 300
1	7	1	44	44	14 1 77 310
3	27	2	101	69	14 1 77 320
11	5	2	138	104	14 1 77 330
3	19	2	149	110	14 1 77 340
0	14	1	149	116	14 1 77 350
1	10	2	109	104	14 1 77 370
1	8	-	81	81	14 1 77 380
3	13	0	96	81	14 1 77 390
5	10	1	63	43	14 1 77 400
119	676	89	4 663	3 930	14 1 78
5	23	2	186	139	14 1 78 010
0	60	10	240	216	14 1 78 030
2	24	1	153	112	14 1 78 040
1	47	2	88	69	14 1 78 050
0	6	1	20	20	14 1 78 070
1	6	1	91	91	14 1 78 080
5	7	1	214	190	14 1 78 100
0	6	1	77	70	14 1 78 130
1	4	4	40	24	14 1 78 140
1	14	2	93	80	14 1 78 150
1	8	1	48	47	14 1 78 160
1	31	1	160	100	14 1 78 170
1	7	1	74	56	14 1 78 190
1	3	1	28	19	14 1 78 200
3	13	1	76	77	14 1 78 220
3	13	3	134	128	14 1 78 250
12	40	3	252	221	14 1 78 290
2	4	1	70	68	14 1 78 310
6	8	1	57	48	14 1 78 320
5	8	5	134	121	14 1 78 330
2	3	-	87	56	14 1 78 350
0	5	1	48	44	14 1 78 360
2	3	1	68	68	14 1 78 370
1	6	1	69	51	14 1 78 380
0	11	2	52	30	14 1 78 390
0	10	2	74	63	14 1 78 400

Regierungsbezirk Chemnitz

Schlüssel- nummer	Kreis Gemeinde	Verarbeitendes Gewerbe sowie Bergbau und Gewinnung			
		Betriebe	tätige Personen	darunter Arbeiter	geleistete Arbeitsstunden
					1 000 h
		78	79	80	81
Noch: Kreis Freiberg					
14 1 77 130	Frankenstein	-	-	-	-
14 1 77 140	Frauenstein, Stadt	2	.	.	83
14 1 77 150	Freiberg, Stadt	34	3 024	2 156	4 949
14 1 77 160	Gahlenz	1	.	.	81
14 1 77 170	Großhartmannsdorf	2	.	.	52
14 1 77 180	Großschirma	6	336	250	541
14 1 77 210	Halsbrücke	5	429	338	745
14 1 77 230	Hilbersdorf	4	260	208	446
14 1 77 260	Leubsdorf	7	520	393	875
14 1 77 270	Lichtenberg/Erzgeb.	3	405	316	643
14 1 77 290	Mulda/Sa.	5	136	105	218
14 1 77 300	Neuhausen/Erzgeb.	1	.	.	98
14 1 77 310	Niederschöna	-	-	-	-
14 1 77 320	Niederwiesa	2	.	.	113
14 1 77 330	Oberschöna	1	.	.	26
14 1 77 340	Oederan, Stadt	10	728	626	1 221
14 1 77 350	Rechenberg-Bienenmühle	3	137	98	247
14 1 77 370	Reinsberg	2	.	.	101
14 1 77 380	Sayda, Stadt	2	.	.	120
14 1 77 390	Siebenlehn, Stadt	7	292	222	460
14 1 77 400	Weißborn/Erzgeb.	4	573	418	937
14 1 78	Vogtlandkreis	188	12 989	9 962	20 999
14 1 78 010	Adorf, Stadt	2	.	.	208
14 1 78 030	Auerbach/Vogtl., Stadt	14	660	523	1 079
14 1 78 040	Bad Brambach	1	.	.	130
14 1 78 050	Bad Elster, Stadt	1	.	.	52
14 1 78 070	Bergen	-	-	-	-
14 1 78 080	Bösenbrunn	-	-	-	-
14 1 78 100	Burgstein	-	-	-	-
14 1 78 130	Eichigt	-	-	-	-
14 1 78 140	Ellefeld	4	353	265	524
14 1 78 150	Elsterberg, Stadt	3	506	437	787
14 1 78 160	Erlbach	1	.	.	495
14 1 78 170	Falkenstein/Vogtl., Stadt	13	948	638	1 514
14 1 78 190	Grünbach, Höhenluftkurort	5	273	214	424
14 1 78 200	Hammerbrücke	3	153	114	234
14 1 78 220	Heinsdorfergrund	4	307	264	542
14 1 78 250	Klingenthal/Sa., Stadt	11	610	478	1 013
14 1 78 290	Lengsfeld, Stadt	10	775	653	1 296
14 1 78 310	Leubnitz	-	-	-	-
14 1 78 320	Limbach	2	.	.	76
14 1 78 330	Markneukirchen, Stadt	12	754	589	1 255
14 1 78 350	Mehltheuer	-	-	-	-
14 1 78 360	Morgenröthe-Rautenkranz	-	-	-	-
14 1 78 370	Mühlental	1	.	.	48
14 1 78 380	Mühltruff, Stadt	5	202	150	345
14 1 78 390	Mylau, Stadt	6	501	345	847
14 1 78 400	Netzschkau, Stadt	8	552	408	904

Regierungsbezirk Chemnitz

von Steinen und Erden 2002				Investitionen im Verarbeitenden Gewerbe 2001			Schlüssel- nummer
Bruttolohn- summe	Bruttogehalt- summe	Gesamt- umsatz	darunter Auslandsumsatz	Betriebe mit Investitionen	Bruttoanlageinvestitionen		
					insgesamt	je Beschäftigten	
1 000 €	1 000 €	1 000 €			1 000 €	€	
82	83	84	85	86	87	88	
-	-	-	-	-	-	-	14 1 77 130
.	.	.	.	1	.	.	14 1 77 140
47 493	29 179	472 375	145 722	27	64 269	21 897	14 1 77 150
.	.	.	.	1	.	.	14 1 77 160
.	14 1 77 170
3 898	2 674	24 434	4 677	6	1 895	5 308	14 1 77 180
6 558	2 627	148 964	31 898	5	6 295	14 274	14 1 77 210
3 507	1 445	23 219	290	4	2 032	7 554	14 1 77 230
6 304	3 566	45 831	4 447	6	3 609	7 306	14 1 77 260
6 123	2 930	34 808	9 933	3	3 658	8 772	14 1 77 270
1 547	741	9 043	541	1	.	.	14 1 77 290
.	14 1 77 300
-	-	-	-	-	-	-	14 1 77 310
.	.	.	.	2	.	.	14 1 77 320
.	.	.	.	1	.	.	14 1 77 330
8 545	3 579	83 573	1 912	7	13 826	21 637	14 1 77 340
1 865	723	12 195	239	3	80	513	14 1 77 350
.	.	.	.	2	.	.	14 1 77 370
.	.	.	.	1	.	.	14 1 77 380
3 072	1 597	19 872	6 209	6	3 599	13 280	14 1 77 390
11 396	6 478	95 019	50 462	4	57 044	102 229	14 1 77 400
180 429	89 316	1 312 931	198 624	149	94 573	7 291	14 1 78
.	.	.	.	2	.	.	14 1 78 010
8 732	4 087	152 591	5 200	9	1 969	3 326	14 1 78 030
.	.	.	.	1	.	.	14 1 78 040
.	.	.	.	1	.	.	14 1 78 050
-	-	-	-	-	-	-	14 1 78 070
-	-	-	-	-	-	-	14 1 78 080
-	-	-	-	-	-	-	14 1 78 100
-	-	-	-	-	-	-	14 1 78 130
4 273	2 810	33 290	3 076	4	3 478	9 742	14 1 78 140
9 872	1 800	36 666	21 947	3	278	531	14 1 78 150
.	.	.	.	1	.	.	14 1 78 160
10 272	7 073	68 378	3 407	9	2 264	3 488	14 1 78 170
3 111	1 515	19 878	104	4	576	2 380	14 1 78 190
1 312	856	8 805	590	3	239	1 382	14 1 78 200
5 238	1 267	32 078	7 940	3	555	4 269	14 1 78 220
8 091	3 756	37 339	4 482	9	5 351	9 676	14 1 78 250
9 394	2 539	41 196	11 463	9	6 451	8 886	14 1 78 290
-	-	-	-	-	-	-	14 1 78 310
.	14 1 78 320
10 094	3 882	51 699	22 839	9	2 386	3 648	14 1 78 330
-	-	-	-	-	-	-	14 1 78 350
-	-	-	-	-	-	-	14 1 78 360
.	14 1 78 370
2 283	1 240	17 143	2 532	5	759	3 739	14 1 78 380
7 515	5 141	46 369	9 093	5	22 449	44 366	14 1 78 390
6 960	3 903	46 010	8 100	7	4 793	9 200	14 1 78 400

Regierungsbezirk Chemnitz

Schlüssel- nummer	Kreis Gemeinde	Bauhauptgewerbe		
		Juni 2002 (Totalerhebung)		
		Betriebe	tätige Personen	Gesamtumsatz 2001 in 1 000 €
		89	90	91
Noch: Kreis Freiberg				
14 1 77 130	Frankenstein	3	26	1 960
14 1 77 140	Frauenstein, Stadt	2	.	.
14 1 77 150	Freiberg, Stadt	34	500	37 103
14 1 77 160	Gahlenz	2	.	.
14 1 77 170	Großhartmannsdorf	6	30	2 480
14 1 77 180	Großschirma	6	53	2 427
14 1 77 210	Halsbrücke	5	76	4 406
14 1 77 230	Hilbersdorf	-	-	-
14 1 77 260	Leubsdorf	5	53	5 895
14 1 77 270	Lichtenberg/Erzgeb.	5	33	1 825
14 1 77 290	Mulda/Sa.	3	48	3 118
14 1 77 300	Neuhausen/Erzgeb.	4	48	2 790
14 1 77 310	Niederschöna	5	33	2 585
14 1 77 320	Niederwiesa	16	141	11 934
14 1 77 330	Oberschöna	6	17	1 116
14 1 77 340	Oederan, Stadt	12	59	3 539
14 1 77 350	Rechenberg-Bienenmühle	8	115	5 434
14 1 77 370	Reinsberg	11	75	5 600
14 1 77 380	Sayda, Stadt	5	105	8 926
14 1 77 390	Siebenlehn, Stadt	4	19	821
14 1 77 400	Weißborn/Erzgeb.	-	-	-
14 1 78	Vogtlandkreis	369	4 167	310 355
14 1 78 010	Adorf, Stadt	9	132	6 794
14 1 78 030	Auerbach/Vogtl., Stadt	44	229	12 453
14 1 78 040	Bad Brambach	6	17	1 309
14 1 78 050	Bad Elster, Stadt	5	24	1 170
14 1 78 070	Bergen	-	-	-
14 1 78 080	Bösenbrunn	3	17	560
14 1 78 100	Burgstein	2	.	.
14 1 78 130	Eichigt	4	10	576
14 1 78 140	Ellefeld	6	35	1 334
14 1 78 150	Elsterberg, Stadt	9	41	2 385
14 1 78 160	Erlbach	1	.	.
14 1 78 170	Falkenstein/Vogtl., Stadt	14	154	9 050
14 1 78 190	Grünbach, Höhenluftkurort	1	.	.
14 1 78 200	Hammerbrücke	7	372	32 719
14 1 78 220	Heinsdorfergrund	10	131	13 152
14 1 78 250	Klingenthal/Sa., Stadt	14	70	3 847
14 1 78 290	Lengsfeld, Stadt	22	172	14 586
14 1 78 310	Leubnitz	5	41	3 230
14 1 78 320	Limbach	4	9	1 162
14 1 78 330	Markneukirchen, Stadt	13	164	8 213
14 1 78 350	Mehltheuer	2	.	.
14 1 78 360	Morgenröthe-Rautenkranz	-	-	-
14 1 78 370	Mühlental	-	-	-
14 1 78 380	Mühltruff, Stadt	3	9	618
14 1 78 390	Mylau, Stadt	12	57	5 037
14 1 78 400	Netzschkau, Stadt	14	59	4 093

Regierungsbezirk Chemnitz

Ausbaugewerbe			Baugenehmigungen 2002			Schlüsselnummer
Juni 2002 (Jährliche Erhebung)			Errichtung neuer Gebäude			
Betriebe	tätige Personen	Gesamtumsatz 2001 in 1 000 €	Wohngebäude	dar. mit 1 und 2 Wohnungen	Nichtwohngebäude	
92	93	94	95	96	97	
-	-	-	1	1	-	14 1 77 130
3	58	3 868	1	1	-	14 1 77 140
15	579	44 901	23	21	13	14 1 77 150
-	-	-	1	1	-	14 1 77 160
-	-	-	7	7	-	14 1 77 170
-	-	-	3	3	2	14 1 77 180
1	.	.	3	3	-	14 1 77 210
1	.	.	5	5	1	14 1 77 230
-	-	-	9	9	1	14 1 77 260
2	.	.	1	1	1	14 1 77 270
2	.	.	5	5	1	14 1 77 290
-	-	-	-	-	-	14 1 77 300
-	-	-	5	5	1	14 1 77 310
2	.	.	9	9	-	14 1 77 320
-	-	-	6	6	2	14 1 77 330
4	57	4 663	9	9	2	14 1 77 340
1	.	.	3	3	-	14 1 77 350
1	.	.	2	2	1	14 1 77 370
1	.	.	2	2	-	14 1 77 380
2	.	.	1	1	-	14 1 77 390
-	-	-	1	1	-	14 1 77 400
62	1 344	89 067	194	190	73	14 1 78
2	.	.	3	3	3	14 1 78 010
4	141	8 559	27	27	5	14 1 78 030
-	-	-	1	1	2	14 1 78 040
-	-	-	1	1	-	14 1 78 050
-	-	-	2	2	1	14 1 78 070
-	-	-	-	-	-	14 1 78 080
1	.	.	2	2	1	14 1 78 100
-	-	-	2	2	2	14 1 78 130
1	.	.	3	3	-	14 1 78 140
-	-	-	4	4	1	14 1 78 150
-	-	-	2	2	2	14 1 78 160
5	112	6 623	4	3	1	14 1 78 170
-	-	-	3	3	1	14 1 78 190
-	-	-	1	1	1	14 1 78 200
2	.	.	4	4	3	14 1 78 220
3	79	6 271	4	4	2	14 1 78 250
5	94	5 413	13	13	1	14 1 78 290
-	-	-	1	1	2	14 1 78 310
-	-	-	2	2	1	14 1 78 320
4	85	4 273	10	9	4	14 1 78 330
-	-	-	-	-	-	14 1 78 350
-	-	-	-	-	-	14 1 78 360
-	-	-	2	2	1	14 1 78 370
1	.	.	2	2	1	14 1 78 380
-	-	-	1	1	-	14 1 78 390
1	.	.	3	3	-	14 1 78 400

Regierungsbezirk Chemnitz

Schlüssel- nummer	Kreis Gemeinde	Baugenehmigungen 2002					Wohnfläche in m ²
		Wohnungen in Wohn- und Nichtwohnggeb.	davon mit ... Räumen				
			1 und 2	3	4	5 und mehr	
		98	99	100	101	102	103
Noch: Kreis Freiberg							
14 1 77 130	Frankenstein	1	-	-	-	1	170
14 1 77 140	Frauenstein, Stadt	4	-	-	-	4	621
14 1 77 150	Freiberg, Stadt	36	3	-	7	26	4 788
14 1 77 160	Gahlenz	2	-	-	-	2	197
14 1 77 170	Großhartmannsdorf	11	-	-	5	6	1 348
14 1 77 180	Großschirma	8	-	1	-2	9	1 167
14 1 77 210	Halsbrücke	3	-	-	-	3	437
14 1 77 230	Hilbersdorf	5	-	-	-	5	555
14 1 77 260	Leubsdorf	16	-	3	3	10	1 592
14 1 77 270	Lichtenberg/Erzgeb.	2	1	-	1	-	197
14 1 77 290	Mulda/Sa.	6	-	2	-	4	576
14 1 77 300	Neuhausen/Erzgeb.	3	-	2	1	-	217
14 1 77 310	Niederschöna	4	-1	-1	-3	9	990
14 1 77 320	Niederwiesa	9	-	1	1	7	969
14 1 77 330	Oberschöna	7	-	2	1	4	816
14 1 77 340	Oederan, Stadt	10	-	-	-	10	1 277
14 1 77 350	Rechenberg-Bienenmühle	3	-	-	1	2	388
14 1 77 370	Reinsberg	3	-	-	1	2	355
14 1 77 380	Sayda, Stadt	3	-1	-	-	4	396
14 1 77 390	Siebenlehn, Stadt	1	-	-	-	1	220
14 1 77 400	Weißborn/Erzgeb.	2	-	-	-	2	249
14 1 78	Vogtlandkreis	328	37	24	17	250	38 363
14 1 78 010	Adorf, Stadt	6	-2	-1	3	6	930
14 1 78 030	Auerbach/Vogtl., Stadt	32	3	3	-4	30	3 967
14 1 78 040	Bad Brambach	2	-1	1	1	1	327
14 1 78 050	Bad Elster, Stadt	10	4	3	3	-	566
14 1 78 070	Bergen	4	-	1	-	3	412
14 1 78 080	Bösenbrunn	2	-	-	-1	3	259
14 1 78 100	Burgstein	3	-	-	-	3	397
14 1 78 130	Eichigt	6	-	4	-	2	348
14 1 78 140	Ellefeld	6	-	4	-	2	549
14 1 78 150	Elsterberg, Stadt	6	-	3	-6	9	851
14 1 78 160	Erlbach	2	-	-	-1	3	292
14 1 78 170	Falkenstein/Vogtl., Stadt	7	-	-	-	7	794
14 1 78 190	Grünbach, Höhenluftkurort	2	-1	-1	-	4	516
14 1 78 200	Hammerbrücke	1	-	-	-	1	112
14 1 78 220	Heinsdorfergrund	6	-	-	2	4	608
14 1 78 250	Klingenthal/Sa., Stadt	11	1	2	1	7	1 243
14 1 78 290	Lengenfeld, Stadt	13	-1	-1	1	14	1 954
14 1 78 310	Leubnitz	2	-	-1	-2	5	850
14 1 78 320	Limbach	2	-	-	-	2	218
14 1 78 330	Markneukirchen, Stadt	27	5	-1	1	22	2 702
14 1 78 350	Mehltheuer	-	-1	-2	-1	4	438
14 1 78 360	Morgenröthe-Rautenkranz	-	-	-	-	-	-
14 1 78 370	Mühlental	3	-	2	-	1	269
14 1 78 380	Mühltruff, Stadt	2	1	-1	-	2	294
14 1 78 390	Mylau, Stadt	4	-	3	-2	3	358
14 1 78 400	Netzschkau, Stadt	2	-	-2	-	4	434

Regierungsbezirk Chemnitz

Baufertigstellungen 2002									Schlüsselnummer
Errichtung neuer Gebäude			Wohnungen in Wohn- und Nichtwohngeb.	davon mit ... Räumen				Wohnfläche in m ²	
Wohngebäude	dar. mit 1 und 2 Wohnungen	Nichtwohngebäude		1 und 2	3	4	5 und mehr		
104	105	106	107	108	109	110	111	112	
4	4	-	6	1	1	-	4	657	14 1 77 130
4	4	-	4	-	-	-	4	586	14 1 77 140
17	16	8	35	22	-17	4	26	3 670	14 1 77 150
2	2	-	2	-	-	-	2	268	14 1 77 160
2	1	-	18	3	9	5	1	1 390	14 1 77 170
3	2	1	10	3	2	2	3	879	14 1 77 180
5	5	-	6	-	-	-	6	687	14 1 77 210
3	3	-	3	-	-	-	3	333	14 1 77 230
6	6	-	8	1	-	2	5	811	14 1 77 260
3	2	-	6	-	1	3	2	708	14 1 77 270
2	2	1	2	-	-	-	2	272	14 1 77 290
1	1	-	4	-	-	-	4	443	14 1 77 300
5	5	1	6	-	-	1	5	728	14 1 77 310
15	13	-	28	-1	-1	10	20	3 226	14 1 77 320
5	5	-	7	-	-	1	6	811	14 1 77 330
6	6	1	6	-	-	-1	7	733	14 1 77 340
-	-	-	1	-	-	1	-	102	14 1 77 350
6	6	1	6	-	-	1	5	649	14 1 77 370
-	-	-	1	-	-	-	1	85	14 1 77 380
-	-	-	1	-	-	1	-	100	14 1 77 390
2	2	-	3	-	-	-	3	439	14 1 77 400
216	209	73	412	64	48	26	274	44 815	14 1 78
3	3	1	7	-	-2	4	5	894	14 1 78 010
33	33	9	43	3	9	-6	37	4 902	14 1 78 030
1	1	-	3	-	1	1	1	292	14 1 78 040
4	3	-	52	41	6	2	3	3 189	14 1 78 050
3	3	1	5	-	1	1	3	577	14 1 78 070
2	2	1	5	-	-	-	5	530	14 1 78 080
2	2	2	2	-2	1	2	1	292	14 1 78 100
3	3	-	3	-	-1	-	4	398	14 1 78 130
5	5	-	8	-	5	-	3	834	14 1 78 140
2	2	-	4	1	1	-2	4	518	14 1 78 150
4	4	2	4	-	-1	1	4	600	14 1 78 160
6	6	1	8	1	-	2	5	911	14 1 78 170
2	2	2	3	1	-	1	1	258	14 1 78 190
1	1	-	1	-	-	-	1	129	14 1 78 200
4	4	2	6	-	-	2	4	724	14 1 78 220
10	10	2	24	4	-1	4	17	2 500	14 1 78 250
14	13	1	46	17	16	-	13	3 165	14 1 78 290
1	1	2	1	-	-	-3	4	415	14 1 78 310
5	5	1	7	-1	-1	2	7	712	14 1 78 320
8	6	2	20	-1	4	7	10	1 847	14 1 78 330
1	1	-	3	-	-	-2	5	519	14 1 78 350
1	1	1	2	-	-	-	2	255	14 1 78 360
1	1	1	5	-	2	-	3	300	14 1 78 370
-	-	2	-	-	-	-	-	-	14 1 78 380
1	1	-	1	-	-	-	1	174	14 1 78 390
6	6	1	8	-	2	-1	7	1 063	14 1 78 400

Regierungsbezirk Chemnitz

Schlüsselnummer	Kreis Gemeinde	Fortschreibung des Gebäude- und Wohnungsbestandes				
		Bestand an Wohnge- bäuden	darunter mit 1 oder 2 Wohnungen	insge- samt	Bestand an Wohnungen in	
					davon mit	... Räumen
						1
113	114	115	116	117		
Noch: Kreis Freiberg						
14 1 77 130	Frankenstein	286	259	465	1	16
14 1 77 140	Frauenstein, Stadt	881	766	1 545	5	55
14 1 77 150	Freiberg, Stadt	5 263	2 588	24 053	438	1 953
14 1 77 160	Gahlenz	232	202	420	-	4
14 1 77 170	Großhartmannsdorf	778	697	1 268	8	46
14 1 77 180	Großschirma	1 146	1 068	1 799	2	55
14 1 77 210	Halsbrücke	854	722	1 624	4	56
14 1 77 230	Hilbersdorf	289	223	609	-	15
14 1 77 260	Leubsdorf	891	696	1 835	8	72
14 1 77 270	Lichtenberg/Erzgeb.	667	563	1 268	1	24
14 1 77 290	Mulda/Sa.	693	587	1 333	2	47
14 1 77 300	Neuhausen/Erzgeb.	790	658	1 558	4	82
14 1 77 310	Niederschöna	564	513	900	1	23
14 1 77 320	Niederwiesa	1 185	946	2 384	8	107
14 1 77 330	Oberschöna	949	856	1 563	3	54
14 1 77 340	Oederan, Stadt	1 373	1 027	3 554	76	158
14 1 77 350	Rechenberg-Bienenmühle	628	517	1 220	9	46
14 1 77 370	Reinsberg	918	833	1 462	6	35
14 1 77 380	Sayda, Stadt	498	431	936	2	25
14 1 77 390	Siebenlehn, Stadt	586	478	1 100	9	32
14 1 77 400	Weißborn/Erzgeb.	561	424	1 286	10	43
14 1 78	Vogtlandkreis	45 787	35 535	105 331	1 423	5 932
14 1 78 010	Adorf, Stadt	1 510	1 164	3 438	77	205
14 1 78 030	Auerbach/Vogtl., Stadt	3 996	2 786	11 653	122	911
14 1 78 040	Bad Brambach	789	715	1 270	7	90
14 1 78 050	Bad Elster, Stadt	923	738	2 467	100	354
14 1 78 070	Bergen	336	291	587	3	20
14 1 78 080	Bösenbrunn	415	396	577	3	27
14 1 78 100	Burgstein	609	569	904	2	15
14 1 78 130	Eichigt	463	446	656	3	28
14 1 78 140	Ellefeld	725	520	1 759	154	119
14 1 78 150	Elsterberg, Stadt	1 112	784	2 815	38	148
14 1 78 160	Erlbach	591	512	988	3	47
14 1 78 170	Falkenstein/Vogtl., Stadt	2 103	1 309	5 760	39	266
14 1 78 190	Grünbach, Höhenluftkurort	529	471	928	9	45
14 1 78 200	Hammerbrücke	453	430	663	5	33
14 1 78 220	Heinsdorfergrund	607	559	992	9	50
14 1 78 250	Klingenthal/Sa., Stadt	2 197	1 669	5 599	141	234
14 1 78 290	Lengenfeld, Stadt	1 964	1 582	4 138	22	142
14 1 78 310	Leubnitz	497	470	696	2	14
14 1 78 320	Limbach	498	451	791	6	26
14 1 78 330	Markneukirchen, Stadt	1 715	1 253	3 956	137	213
14 1 78 350	Mehltheuer	417	371	730	4	11
14 1 78 360	Morgenröthe-Rautenkranz	231	194	448	4	21
14 1 78 370	Mühlental	485	471	663	3	34
14 1 78 380	Mühltruff, Stadt	517	440	999	3	34
14 1 78 390	Mylau, Stadt	826	534	2 056	15	87
14 1 78 400	Netzschkau, Stadt	1 195	855	2 739	10	142

Regierungsbezirk Chemnitz

am 31. Dezember 2002								Schlüssel- nummer
Wohn- und Nichtwohngebäuden							Wohnungen je 1 000 Einwohner	
davon mit ... Räumen						Wohnfläche in 1 000 m ²		
3	4	5	6	7 und mehr	darin Räume		123	
118	119	120	121	122	123	124		
66	154	101	69	58	445	37	384	14 1 77 130
337	440	321	227	160	1 237	119	451	14 1 77 140
6 779	9 502	3 718	1 067	596	4 544	1 522	540	14 1 77 150
87	138	95	52	44	333	31	439	14 1 77 160
222	373	312	174	133	1 023	101	430	14 1 77 170
291	513	485	253	200	1 543	145	436	14 1 77 180
372	535	343	182	132	997	119	452	14 1 77 210
162	200	124	59	49	370	45	418	14 1 77 230
480	606	357	177	135	1 028	134	451	14 1 77 260
277	439	295	152	80	612	95	411	14 1 77 270
277	455	262	163	127	957	98	434	14 1 77 290
320	542	309	171	130	963	115	463	14 1 77 300
176	275	213	122	90	668	71	421	14 1 77 310
553	825	462	244	185	1 438	181	448	14 1 77 320
265	451	409	228	153	1 160	127	411	14 1 77 330
890	1 177	786	287	180	1 371	242	482	14 1 77 340
272	429	245	140	79	598	89	477	14 1 77 350
234	457	364	197	169	1 297	119	446	14 1 77 370
187	341	199	105	77	581	72	407	14 1 77 380
273	372	232	116	66	488	80	514	14 1 77 390
265	504	234	140	90	694	93	468	14 1 77 400
27 734	37 102	19 456	8 100	5 584	42 497	7 442	532	14 1 78
931	1 265	564	217	179	1 345	232	571	14 1 78 010
2 932	4 217	2 113	803	555	4 213	827	531	14 1 78 030
269	453	245	124	82	625	94	536	14 1 78 040
542	795	411	129	136	1 053	165	590	14 1 78 050
124	209	134	54	43	330	45	522	14 1 78 070
136	160	109	68	74	559	47	398	14 1 78 080
146	309	248	102	82	607	73	420	14 1 78 100
121	207	145	81	71	548	53	459	14 1 78 130
400	513	324	168	81	616	120	547	14 1 78 140
789	1 120	393	193	134	1 017	193	533	14 1 78 150
242	333	213	92	58	450	70	511	14 1 78 160
1 690	2 095	1 065	366	239	1 806	397	594	14 1 78 170
247	291	179	100	57	447	68	449	14 1 78 190
117	197	158	85	68	521	51	460	14 1 78 200
196	293	224	124	96	725	82	416	14 1 78 220
1 441	2 144	1 033	377	229	1 719	378	589	14 1 78 250
1 183	1 375	834	342	240	1 805	295	491	14 1 78 290
103	210	173	115	79	588	61	456	14 1 78 310
182	268	160	94	55	430	60	488	14 1 78 320
1 054	1 380	733	266	173	1 304	275	542	14 1 78 330
149	281	141	76	68	538	58	455	14 1 78 350
109	166	74	42	32	245	33	501	14 1 78 360
149	169	169	79	60	490	54	383	14 1 78 370
235	347	203	102	75	572	76	498	14 1 78 380
644	741	335	150	84	619	137	659	14 1 78 390
857	969	459	178	124	957	185	590	14 1 78 400

Regierungsbezirk Chemnitz

Schlüsselnummer	Kreis Gemeinde	Beherbergung 2002				Straßenverkehrs- unfälle insgesamt (ohne sonst.)
		geöffnete Beherber- gungsstätten	angebotene Gästebetten	Ankünfte	Übernach- tungen	
		126	127	128	129	130
Noch: Kreis Freiberg						
14 1 77 130	Frankenstein	2	.	.	.	7
14 1 77 140	Frauenstein, Stadt	9	349	9 975	33 239	35
14 1 77 150	Freiberg, Stadt	19	653	32 717	76 380	227
14 1 77 160	Gahlenz	-	-	.	.	5
14 1 77 170	Großhartmannsdorf	2	.	.	.	32
14 1 77 180	Großschirma	2	.	.	.	23
14 1 77 210	Halsbrücke	1	.	.	.	16
14 1 77 230	Hilbersdorf	2	.	.	.	15
14 1 77 260	Leubsdorf	4	110	2 317	7 483	10
14 1 77 270	Lichtenberg/Erzgeb.	2	.	.	.	21
14 1 77 290	Mulda/Sa.	1	.	.	.	12
14 1 77 300	Neuhausen/Erzgeb.	11	472	12 300	39 229	10
14 1 77 310	Niederschöna	3	366	9 609	106 091	7
14 1 77 320	Niederwiesa	4	55	2 944	4 227	31
14 1 77 330	Oberschöna	4	124	3 457	5 713	27
14 1 77 340	Oederan, Stadt	1	.	.	.	31
14 1 77 350	Rechenberg-Bienenmühle	11	373	14 278	49 735	15
14 1 77 370	Reinsberg	-	-	-	-	12
14 1 77 380	Sayda, Stadt	4	313	10 641	27 303	15
14 1 77 390	Siebenlehn, Stadt	1	.	.	.	12
14 1 77 400	Weißborn/Erzgeb.	1	.	.	.	16
14 1 78	Vogtlandkreis	169	8 690	245 820	1 347 783	1 131
14 1 78 010	Adorf, Stadt	8	125	2 837	6 489	52
14 1 78 030	Auerbach/Vogtl., Stadt	8	709	33 242	91 330	118
14 1 78 040	Bad Brambach	10	444	5 790	79 116	36
14 1 78 050	Bad Elster, Stadt	35	2 782	41 647	638 390	9
14 1 78 070	Bergen	1	.	.	.	4
14 1 78 080	Bösenbrunn	-	-	-	-	5
14 1 78 100	Burgstein	1	.	.	.	33
14 1 78 130	Eichigt	1	.	.	.	15
14 1 78 140	Ellefeld	2	.	.	.	18
14 1 78 150	Elsterberg, Stadt	5	103	1 561	5 878	16
14 1 78 160	Erlbach	2	.	.	.	1
14 1 78 170	Falkenstein/Vogtl., Stadt	4	270	5 438	44 328	44
14 1 78 190	Grünbach, Höhenluftkurort	5	136	3 637	9 844	8
14 1 78 200	Hammerbrücke	1	.	.	.	7
14 1 78 220	Heinsdorfergrund	-	-	-	-	12
14 1 78 250	Klingenthal/Sa., Stadt	9	468	16 659	44 018	31
14 1 78 290	Lengenfeld, Stadt	6	268	11 428	18 809	63
14 1 78 310	Leubnitz	1	.	.	.	3
14 1 78 320	Limbach	2	.	.	.	14
14 1 78 330	Markneukirchen, Stadt	4	86	2 052	4 196	19
14 1 78 350	Mehltheuer	3	82	1 584	5 163	13
14 1 78 360	Morgenröthe-Rautenkranz	3	74	1 941	5 247	2
14 1 78 370	Mühlental	3	64	1 931	6 158	10
14 1 78 380	Mühltruff, Stadt	1	.	.	.	5
14 1 78 390	Mylau, Stadt	1	.	.	.	15
14 1 78 400	Netzschkau, Stadt	2	.	.	.	23

Regierungsbezirk Chemnitz

Schwerwiegende Unfälle mit Sachschaden 2002		Straßenverkehrsunfälle mit Personenschaden 2002				Kraftfahrzeugbestand am 1. Januar 2003			Schlüsselnummer
im engeren Sinne	unter Alkoholeinwirkung	insgesamt	verunglückte Personen			insgesamt	darunter		
			Getötete	Schwerverletzte	Leichtverletzte		Pkw	Krafträder	
131	132	133	134	135	136	137	138	139	
-	2	5	-	-	5	973	766	56	14 1 77 130
12	-	23	2	11	19	2 644	2 131	116	14 1 77 140
58	11	158	4	52	144	23 775	20 942	1 014	14 1 77 150
2	-	3	1	1	1	695	553	47	14 1 77 160
14	-	18	1	6	13	2 101	1 775	101	14 1 77 170
8	-	15	-	5	12	3 194	2 611	187	14 1 77 180
8	-	8	1	2	5	2 539	2 087	139	14 1 77 210
8	-	7	-	3	5	972	782	64	14 1 77 230
3	-	7	-	1	6	2 840	2 332	144	14 1 77 260
9	1	11	-	6	9	2 169	1 773	131	14 1 77 270
5	-	7	-	2	6	2 102	1 731	112	14 1 77 290
5	-	5	-	3	3	2 187	1 862	95	14 1 77 300
1	-	6	-	4	5	1 552	1 278	84	14 1 77 310
6	1	24	3	3	24	3 931	3 379	188	14 1 77 320
8	3	16	-	12	14	2 728	2 322	168	14 1 77 330
4	1	26	-	12	22	4 918	4 035	298	14 1 77 340
4	-	11	-	14	1	1 787	1 488	90	14 1 77 350
4	-	8	-	3	5	2 499	2 051	118	14 1 77 370
3	3	9	1	7	9	1 476	1 181	96	14 1 77 380
1	1	10	-	4	7	1 485	1 244	73	14 1 77 390
4	1	11	-	5	10	1 836	1 636	85	14 1 77 400
324	54	753	41	349	648	137 988	116 109	6 092	14 1 78
7	4	41	1	17	43	4 032	3 500	160	14 1 78 010
53	6	59	6	26	38	14 265	12 597	541	14 1 78 030
10	1	25	4	12	24	1 622	1 376	73	14 1 78 040
1	-	8	-	3	6	2 814	2 474	146	14 1 78 050
1	-	3	-	3	-	821	728	35	14 1 78 070
-	-	5	-	2	5	1 162	901	43	14 1 78 080
11	-	22	1	4	28	1 756	1 408	91	14 1 78 100
1	1	13	-	4	11	1 350	1 000	82	14 1 78 130
6	-	12	-	9	6	2 149	1 822	65	14 1 78 140
4	3	9	-	5	5	3 455	2 933	198	14 1 78 150
-	-	1	-	-	1	1 398	1 189	75	14 1 78 160
18	5	21	1	12	14	6 255	5 443	232	14 1 78 170
3	-	5	-	3	3	1 315	1 154	44	14 1 78 190
2	2	3	1	1	1	1 133	931	50	14 1 78 200
1	-	11	1	2	8	2 090	1 636	66	14 1 78 220
6	-	25	-	11	17	5 917	5 217	245	14 1 78 250
23	2	38	1	16	38	6 040	5 001	280	14 1 78 290
2	-	1	-	1	-	1 385	1 106	82	14 1 78 310
4	-	10	-	3	11	1 118	936	62	14 1 78 320
7	1	11	-	10	5	4 908	4 103	215	14 1 78 330
6	-	7	3	2	10	1 291	1 030	60	14 1 78 350
-	1	1	1	1	-	652	537	34	14 1 78 360
3	-	7	-	4	5	1 323	1 048	63	14 1 78 370
-	-	5	-	2	4	1 469	1 231	83	14 1 78 380
7	-	8	-	5	7	2 097	1 821	97	14 1 78 390
7	3	13	-	8	6	2 962	2 528	143	14 1 78 400

Regierungsbezirk Chemnitz

Schlüsselnummer	Kreis Gemeinde	Ist-Aufkommen an Gemeindesteuern 2002 in 1 000 €				
		Grundsteuer A	Grundsteuer B	Gewerbesteuer	Gemeindeanteil an der Einkommensteuer	Gemeindeanteil an der Umsatzsteuer
		140	141	142	143	144
Noch: Kreis Freiberg						
14 1 77 130	Frankenstein	18	54	9	55	12
14 1 77 140	Frauenstein, Stadt	39	267	372	173	60
14 1 77 150	Freiberg, Stadt	27	3 125	9 256	3 595	1 348
14 1 77 160	Gahlenz	12	44	18	48	10
14 1 77 170	Großhartmannsdorf	19	150	120	141	27
14 1 77 180	Großschirma	42	276	215	227	90
14 1 77 210	Halsbrücke	22	218	256	188	57
14 1 77 230	Hilbersdorf	6	101	564	76	43
14 1 77 260	Leubsdorf	23	229	203	199	64
14 1 77 270	Lichtenberg/Erzgeb.	24	187	59	160	35
14 1 77 290	Mulda/Sa.	25	171	259	143	93
14 1 77 300	Neuhausen/Erzgeb.	15	228	147	146	55
14 1 77 310	Niederschöna	20	151	226	121	32
14 1 77 320	Niederwiesa	12	426	612	401	154
14 1 77 330	Oberschöna	46	210	104	243	41
14 1 77 340	Oederan, Stadt	30	460	489	414	181
14 1 77 350	Rechenberg-Bienenmühle	14	202	95	128	43
14 1 77 370	Reinsberg	53	209	44	164	125
14 1 77 380	Sayda, Stadt	16	156	526	122	57
14 1 77 390	Siebenlehn, Stadt	13	259	118	133	80
14 1 77 400	Weißborn/Erzgeb.	16	257	808	158	138
14 1 78	Vogtlandkreis	533	14 491	14 437	12 345	4 139
14 1 78 010	Adorf, Stadt	14	504	258	386	82
14 1 78 030	Auerbach/Vogtl., Stadt	13	1 639	2 298	1 461	680
14 1 78 040	Bad Brambach	9	165	57	133	32
14 1 78 050	Bad Elster, Stadt	5	468	146	330	74
14 1 78 070	Bergen	3	68	12	67	14
14 1 78 080	Bösenbrunn	17	65	137	71	9
14 1 78 100	Burgstein	31	115	32	133	15
14 1 78 130	Eichigt	11	65	93	90	9
14 1 78 140	Ellefeld	2	219	285	176	48
14 1 78 150	Elsterberg, Stadt	13	359	90	289	72
14 1 78 160	Erlbach	5	101	71	110	18
14 1 78 170	Falkenstein/Vogtl., Stadt	13	790	894	546	215
14 1 78 190	Grünbach, Höhenluftkurort	3	148	233	112	54
14 1 78 200	Hammerbrücke	2	89	230	82	41
14 1 78 220	Heinsdorfergrund	15	121	145	107	36
14 1 78 250	Klingenthal/Sa., Stadt	6	781	909	620	236
14 1 78 290	Lengsfeld, Stadt	30	623	320	466	134
14 1 78 310	Leubnitz	13	87	3	114	10
14 1 78 320	Limbach	10	85	74	75	11
14 1 78 330	Markneukirchen, Stadt	16	529	624	418	176
14 1 78 350	Mehltheuer	10	91	8	100	11
14 1 78 360	Morgenröthe-Rautenkranz	6	52	6	51	6
14 1 78 370	Mühlental	18	76	37	78	7
14 1 78 380	Mühltruff, Stadt	12	143	54	123	29
14 1 78 390	Mylau, Stadt	2	284	107	186	63
14 1 78 400	Netzschkau, Stadt	7	313	342	263	107

Regierungsbezirk Chemnitz

Hebesätze in %			Realsteuer- aufbringungs- kraft 2002	Steuereinnahmekraft 2002		Schuldenstand am 31.12.2002		Personal- stand am 30. Juni 2002	Schlüssel- nummer
Grund- steuer A	Grund- steuer B	Gewerbe- steuer		insgesamt	je Einwohner	insgesamt	je Einwohner		
145	146	147	1 000 €	1 000 €	€	1 000 €	€	153	
260	360	350	90	154	126,25	381	312	8	14 1 77 130
270	360	370	748	914	265,17	2 617	759	24	14 1 77 140
250	370	390	13 098	16 475	366,80	1 790	40	596	14 1 77 150
260	350	370	84	139	143,08	567	585	10	14 1 77 160
270	410	370	298	445	150,66	3 550	1 203	27	14 1 77 170
280	350	380	589	869	209,60	3 958	955	33	14 1 77 180
300	330	380	560	761	209,45	1 065	293	69	14 1 77 210
300	360	390	708	732	500,55	693	474	8	14 1 77 230
270	350	380	503	731	180,56	5 323	1 315	27	14 1 77 260
270	370	380	291	475	152,76	2 555	821	23	14 1 77 270
275	360	370	501	691	225,51	3 475	1 133	20	14 1 77 290
290	395	370	407	582	172,76	3 173	942	34	14 1 77 300
305	389	373	421	534	250,23	5 695	2 667	1	14 1 77 310
300	450	360	1 085	1 527	287,75	4 508	849	69	14 1 77 320
280	385	390	373	640	167,62	4 195	1 099	63	14 1 77 330
250	350	350	1 129	1 632	219,82	693	93	157	14 1 77 340
250	350	360	355	508	205,84	1 553	629	17	14 1 77 350
270	350	380	342	624	190,07	3 965	1 208	46	14 1 77 370
260	350	365	785	868	380,86	3 892	1 707	31	14 1 77 380
350	410	430	375	570	263,70	10 438	4 832	13	14 1 77 390
250	330	350	1 272	1 415	509,64	128	46	27	14 1 77 400
286	377	371	31 774	45 688	229,15	202 151	1 014	4 371	14 1 78
300	440	360	763	1 184	195,14	7 986	1 316	100	14 1 78 010
263	368	379	4 272	6 013	271,95	16 293	737	339	14 1 78 030
280	350	365	261	415	173,29	1 331	556	47	14 1 78 040
350	440	380	586	965	229,93	6 729	1 603	77	14 1 78 050
260	350	365	94	173	152,73	812	717	8	14 1 78 070
300	370	380	234	290	196,68	313	212	20	14 1 78 080
300	350	350	199	341	158,47	1 542	717	23	14 1 78 100
250	330	350	200	281	195,58	1 226	853	14	14 1 78 130
270	350	370	566	740	227,97	1 133	349	30	14 1 78 140
260	350	365	525	868	162,55	1 967	368	94	14 1 78 150
250	330	360	208	322	165,67	834	429	14	14 1 78 160
300	400	375	1 775	2 378	243,61	10 548	1 081	170	14 1 78 170
300	350	365	433	556	264,76	1 761	839	20	14 1 78 190
280	350	360	364	444	305,88	455	313	12	14 1 78 200
300	300	360	341	457	191,74	610	256	35	14 1 78 220
330	440	375	1 703	2 400	248,99	12 829	1 331	97	14 1 78 250
360	360	360	1 078	1 620	190,45	2 802	329	147	14 1 78 290
270	350	365	117	240	155,32	1 040	674	14	14 1 78 310
300	350	350	193	265	163,45	140	86	20	14 1 78 320
350	390	430	1 148	1 645	224,32	7 714	1 052	99	14 1 78 330
250	330	350	130	240	150,48	1 003	628	7	14 1 78 350
500	350	365	69	125	137,88	692	760	10	14 1 78 360
300	350	370	145	223	130,28	611	356	21	14 1 78 370
270	360	380	230	373	183,58	2 154	1 061	28	14 1 78 380
250	380	360	422	652	207,08	1 733	551	52	14 1 78 390
300	380	360	724	1 031	220,20	2 748	587	64	14 1 78 400

Regierungsbezirk Chemnitz

Schlüssel- nummer	Kreis Gemeinde	Fläche 31.12.2002 km ²	Bevölkerung am			
			3.10.1990	31. Dezember 2002		
				insgesamt	männlich	weiblich
1	2	3	4	5		
Noch: Vogtlandkreis						
14 1 78 410	Neuensalz	33,45	2 027	2 415	1 191	1 224
14 1 78 420	Neumark	17,35	3 301	3 300	1 601	1 699
14 1 78 440	Neustadt/Vogtl.	12,98	1 058	1 286	688	598
14 1 78 470	Oelsnitz, Stadt	53,63	14 190	12 451	5 941	6 510
14 1 78 480	Pausa/Vogtl., Stadt	36,58	4 622	4 052	1 951	2 101
14 1 78 490	Pöhl	36,59	2 923	2 889	1 395	1 494
14 1 78 510	Reichenbach/Vogtl., Stadt	29,73	27 012	22 923	10 897	12 026
14 1 78 520	Reuth	30,66	1 043	1 079	521	558
14 1 78 540	Rodewisch, Stadt	26,89	8 763	7 762	3 704	4 058
14 1 78 610	Schöneck/Vogtl., Stadt	54,92	4 215	3 775	1 803	1 972
14 1 78 620	Steinberg	20,43	3 367	3 172	1 524	1 648
14 1 78 640	Syrau	15,66	1 837	1 735	845	890
14 1 78 650	Tannenbergsthal/Vogtl.	17,92	2 137	1 627	795	832
14 1 78 660	Theuma	9,82	920	1 140	555	585
14 1 78 670	Tirpersdorf	19,45	1 520	1 586	802	784
14 1 78 680	Treuen, Stadt	43,72	9 839	9 339	4 517	4 822
14 1 78 700	Triebel/Vogtl.	43,09	1 544	1 686	907	779
14 1 78 720	Weischlitz	33,10	3 807	3 583	1 761	1 822
14 1 78 730	Werda	13,58	1 797	1 749	852	897
14 1 78 750	Zwota	21,85	1 818	1 581	768	813
14 1 81	Mittlerer Erzgebirgskreis	595,36	102 166	92 417	45 380	47 037
14 1 81 010	Amtsberg	23,23	4 177	4 369	2 092	2 277
14 1 81 030	Börnichen/Erzgeb.	15,39	977	1 098	552	546
14 1 81 040	Borstendorf	14,52	1 922	1 587	780	807
14 1 81 060	Deutschneudorf	8,03	1 501	1 215	608	607
14 1 81 080	Drebach	17,25	2 622	2 539	1 277	1 262
14 1 81 110	Gornau/Erzgeb.	19,87	3 501	4 103	2 081	2 022
14 1 81 130	Großolbersdorf	22,61	3 375	3 312	1 592	1 720
14 1 81 140	Großrückerswalde	26,69	4 033	4 002	1 999	2 003
14 1 81 150	Grünhainichen	5,40	1 549	1 382	672	710
14 1 81 170	Heidersdorf	9,49	1 061	984	503	481
14 1 81 240	Lengefeld, Stadt	47,52	5 478	4 986	2 379	2 607
14 1 81 260	Marienberg, Stadt	105,92	17 076	14 722	7 257	7 465
14 1 81 280	Olbernhau, Stadt	70,41	13 046	11 405	5 543	5 862
14 1 81 285	Pfaffroda	55,13	3 414	3 293	1 636	1 657
14 1 81 300	Pobershau	5,40	1 971	2 075	1 029	1 046
14 1 81 310	Pockau	36,04	5 019	4 421	2 142	2 279
14 1 81 330	Scharfenstein	4,19	1 325	1 073	543	530
14 1 81 350	Seiffen/Erzgeb., Kurort	12,43	3 256	2 761	1 401	1 360
14 1 81 370	Venusberg	11,30	2 604	2 429	1 239	1 190
14 1 81 380	Waldkirchen/Erzgeb.	8,96	1 193	1 214	611	603
14 1 81 390	Wolkenstein, Stadt	30,51	4 755	4 309	2 085	2 224
14 1 81 410	Zöblitz, Stadt	22,14	3 656	3 199	1 572	1 627
14 1 81 420	Zschopau, Stadt	22,90	14 655	11 939	5 787	6 152

Regierungsbezirk Chemnitz

Einwohner je km ² 2002	Bevölkerung im Alter von ... bis unter ... Jahren am 31. Dezember 2002								Schlüssel- nummer
	unter 6	6 bis unter 15	15 bis unter 18	18 bis unter 25	25 bis unter 30	30 bis unter 50	50 bis unter 65	65 und mehr	
6	7	8	9	10	11	12	13	14	
72	96	186	98	223	122	771	489	430	14 1 78 410
190	142	244	137	261	154	979	716	667	14 1 78 420
99	48	102	47	130	77	438	244	200	14 1 78 440
232	536	847	482	1 062	607	3 635	2 590	2 692	14 1 78 470
111	143	271	169	344	177	1 145	887	916	14 1 78 480
79	117	214	117	262	137	921	585	536	14 1 78 490
771	911	1 544	851	1 867	1 071	6 590	4 927	5 162	14 1 78 510
35	52	72	54	106	51	313	217	214	14 1 78 520
289	291	559	295	675	339	2 216	1 700	1 687	14 1 78 540
69	150	293	160	304	181	1 141	758	788	14 1 78 610
155	122	249	152	264	160	887	647	691	14 1 78 620
111	61	121	65	184	81	542	361	320	14 1 78 640
91	41	102	68	133	76	475	368	364	14 1 78 650
116	56	95	47	86	55	392	207	202	14 1 78 660
82	54	116	65	154	69	497	321	310	14 1 78 670
214	411	668	357	792	477	2 619	1 931	2 084	14 1 78 680
39	67	144	67	157	119	571	296	265	14 1 78 700
108	152	286	141	296	143	1 145	719	701	14 1 78 720
129	94	139	65	131	84	534	343	359	14 1 78 730
72	53	92	58	125	95	422	350	386	14 1 78 750
155	4 023	7 213	4 033	8 608	4 729	26 555	18 685	18 571	14 1 81
188	213	323	192	419	213	1 348	889	772	14 1 81 010
71	44	91	40	95	52	348	199	229	14 1 81 030
109	74	142	63	133	88	447	321	319	14 1 81 040
151	52	97	61	98	68	329	247	263	14 1 81 060
147	162	240	112	244	129	782	437	433	14 1 81 080
207	172	347	197	403	206	1 281	792	705	14 1 81 110
146	182	230	151	312	205	897	707	628	14 1 81 130
150	191	357	172	387	228	1 242	735	690	14 1 81 140
256	52	111	57	98	65	397	322	280	14 1 81 150
104	53	83	48	104	58	287	190	161	14 1 81 170
105	220	410	240	440	238	1 358	1 017	1 063	14 1 81 240
139	615	1 132	600	1 500	773	4 284	2 952	2 866	14 1 81 260
162	426	786	453	1 032	544	3 232	2 373	2 559	14 1 81 280
60	136	298	147	318	147	961	608	678	14 1 81 285
384	106	173	103	205	101	598	411	378	14 1 81 300
123	183	346	198	406	255	1 213	874	946	14 1 81 310
256	39	77	38	99	52	275	245	248	14 1 81 330
222	114	199	112	243	115	740	612	626	14 1 81 350
215	124	200	92	267	140	701	460	445	14 1 81 370
135	67	99	52	109	73	363	239	212	14 1 81 380
141	204	320	191	424	213	1 240	877	840	14 1 81 390
144	114	233	139	268	176	904	728	637	14 1 81 410
521	480	919	575	1 004	590	3 328	2 450	2 593	14 1 81 420

Regierungsbezirk Chemnitz

Schlüssel- nummer	Kreis Gemeinde	Lebendgeborene 2002		Gestorbene 2002		Überschuss bzw. Gestor-
		insgesamt	je 1 000 Einwohner	insgesamt	je 1 000 Einwohner	insgesamt
		15	16	17	18	19
Noch: Vogtlandkreis						
14 1 78 410	Neuensalz	23	9,6	23	9,6	-
14 1 78 420	Neumark	23	7,0	31	9,4	-8
14 1 78 440	Neustadt/Vogtl.	6	4,7	10	7,8	-4
14 1 78 470	Oelsnitz, Stadt	83	6,6	174	13,9	-91
14 1 78 480	Pausa/Vogtl., Stadt	19	4,7	61	14,9	-42
14 1 78 490	Pöhl	17	5,9	22	7,7	-5
14 1 78 510	Reichenbach/Vogtl., Stadt	144	6,3	336	14,6	-192
14 1 78 520	Reuth	10	9,3	9	8,3	1
14 1 78 540	Rodewisch, Stadt	65	8,3	95	12,2	-30
14 1 78 610	Schöneck/Vogtl., Stadt	29	7,7	37	9,8	-8
14 1 78 620	Steinberg	23	7,2	52	16,3	-29
14 1 78 640	Syrau	10	5,7	23	13,1	-13
14 1 78 650	Tannenbergsthal/Vogtl.	6	3,5	24	14,1	-18
14 1 78 660	Theuma	16	14,2	3	2,7	13
14 1 78 670	Tirpersdorf	8	5,0	14	8,8	-6
14 1 78 680	Treuen, Stadt	71	7,6	117	12,5	-46
14 1 78 700	Triebel/Vogtl.	8	4,7	14	8,2	-6
14 1 78 720	Weischlitz	31	8,7	32	8,9	-1
14 1 78 730	Werda	11	6,2	26	14,7	-15
14 1 78 750	Zwota	8	5,1	19	12,0	-11
14 1 81	Mittlerer Erzgebirgskreis	626	6,7	1 016	10,9	-390
14 1 81 010	Amtsberg	35	8,1	28	6,4	7
14 1 81 030	Börnichen/Erzgeb.	10	9,1	10	9,1	-
14 1 81 040	Borstendorf	15	9,4	16	10,0	-1
14 1 81 060	Deutschneudorf	5	4,1	14	11,4	-9
14 1 81 080	Drebach	25	9,8	18	7,1	7
14 1 81 110	Gornau/Erzgeb.	23	5,6	38	9,3	-15
14 1 81 130	Großolbersdorf	33	10,0	33	10,0	-
14 1 81 140	Großrückerswalde	33	8,2	28	7,0	5
14 1 81 150	Grünhainichen	6	4,3	16	11,4	-10
14 1 81 170	Heidersdorf	7	7,1	10	10,1	-3
14 1 81 240	Lengefeld, Stadt	31	6,2	61	12,2	-30
14 1 81 260	Marienberg, Stadt	90	6,1	190	12,8	-100
14 1 81 280	Olbernhau, Stadt	69	6,0	146	12,7	-77
14 1 81 285	Pfaffroda	20	6,0	41	12,4	-21
14 1 81 300	Pobershau	19	9,2	17	8,2	2
14 1 81 310	Pockau	21	4,7	41	9,2	-20
14 1 81 330	Scharfenstein	5	4,6	7	6,5	-2
14 1 81 350	Seiffen/Erzgeb., Kurort	22	7,9	28	10,1	-6
14 1 81 370	Venusberg	16	6,5	22	9,0	-6
14 1 81 380	Waldkirchen/Erzgeb.	8	6,6	7	5,8	1
14 1 81 390	Wolkenstein, Stadt	35	8,2	42	9,8	-7
14 1 81 410	Zöblitz, Stadt	13	4,0	35	10,8	-22
14 1 81 420	Zschopau, Stadt	85	7,0	168	13,9	-83

Regierungsbezirk Chemnitz

der Geborenen benen (-)	Zuzüge 2002		Fortzüge 2002		Überschuss der Zu- bzw. Fortzüge (-)		Gesamtveränderung 2002		Schlüssel- nummer
	insgesamt	je 1 000 Einwohner	insgesamt	je 1 000 Einwohner	insgesamt	je 1 000 Einwohner	insgesamt	je 1 000 Einwohner	
-	103	42,8	88	36,5	15	6,2	15	6,2	14 1 78 410
-2,4	126	38,1	141	42,6	-15	-4,5	-23	-7,0	14 1 78 420
-3,1	137	107,5	114	89,4	23	18,0	19	14,9	14 1 78 440
-7,3	546	43,7	558	44,6	-12	-1,0	-103	-8,2	14 1 78 470
-10,3	86	21,1	104	25,5	-18	-4,4	-60	-14,7	14 1 78 480
-1,7	155	54,0	126	43,9	29	10,1	23	8,0	14 1 78 490
-8,3	975	42,4	956	41,5	19	0,8	-173	-7,5	14 1 78 510
0,9	45	41,7	45	41,7	-	-	1	0,9	14 1 78 520
-3,8	366	47,0	366	47,0	-	-	-31	-4,0	14 1 78 540
-2,1	99	26,2	118	31,2	-19	-5,0	-27	-7,1	14 1 78 610
-9,1	92	28,9	88	27,7	4	1,3	-25	-7,9	14 1 78 620
-7,4	57	32,5	76	43,3	-19	-10,8	-32	-18,2	14 1 78 640
-10,6	66	38,9	203	119,6	-137	-80,7	-153	-90,1	14 1 78 650
11,5	49	43,4	38	33,7	11	9,7	24	21,3	14 1 78 660
-3,8	41	25,8	44	27,7	-3	-1,9	-9	-5,7	14 1 78 670
-4,9	377	40,4	347	37,2	30	3,2	-16	-1,7	14 1 78 680
-3,5	123	72,3	141	82,8	-18	-10,6	-24	-14,1	14 1 78 700
-0,3	140	39,1	134	37,4	6	1,7	5	1,4	14 1 78 720
-8,5	39	22,1	55	31,2	-16	-9,1	-31	-17,6	14 1 78 730
-7,0	44	27,8	42	26,5	2	1,3	-9	-5,7	14 1 78 750
-4,2	2 965	31,9	3 638	39,1	-673	-7,2	-1 066	-11,5	14 1 81
1,6	172	39,6	159	36,6	13	3,0	20	4,6	14 1 81 010
-	27	24,5	46	41,7	-19	-17,2	-19	-17,2	14 1 81 030
-0,6	150	94,2	163	102,3	-13	-8,2	-14	-8,8	14 1 81 040
-7,3	27	22,0	40	32,5	-13	-10,6	-22	-17,9	14 1 81 060
2,8	74	29,1	98	38,6	-24	-9,4	-17	-6,7	14 1 81 080
-3,7	125	30,5	117	28,6	8	2,0	-7	-1,7	14 1 81 110
-	69	20,8	75	22,6	-6	-1,8	-6	-1,8	14 1 81 130
1,2	106	26,4	127	31,6	-21	-5,2	-16	-4,0	14 1 81 140
-7,1	33	23,5	58	41,3	-25	-17,8	-35	-24,9	14 1 81 150
-3,0	22	22,3	31	31,4	-9	-9,1	-12	-12,2	14 1 81 170
-6,0	150	30,0	156	31,2	-6	-1,2	-36	-7,2	14 1 81 240
-6,7	410	27,6	559	37,7	-149	-10,0	-242	-16,3	14 1 81 260
-6,7	394	34,3	504	43,8	-110	-9,6	-186	-16,2	14 1 81 280
-6,3	152	45,9	163	49,3	-11	-3,3	-32	-9,7	14 1 81 285
1,0	65	31,4	55	26,6	10	4,8	2	1,0	14 1 81 300
-4,5	112	25,1	161	36,1	-49	-11,0	-69	-15,5	14 1 81 310
-1,9	22	20,4	39	36,1	-17	-15,7	-19	-17,6	14 1 81 330
-2,2	49	17,6	91	32,7	-42	-15,1	-48	-17,2	14 1 81 350
-2,5	110	45,0	139	56,8	-29	-11,9	-36	-14,7	14 1 81 370
0,8	41	33,9	42	34,8	-1	-0,8	-	-	14 1 81 380
-1,6	135	31,4	121	28,2	14	3,3	7	1,6	14 1 81 390
-6,8	111	34,4	122	37,8	-11	-3,4	-33	-10,2	14 1 81 410
-6,9	409	33,9	572	47,4	-163	-13,5	-246	-20,4	14 1 81 420

Regierungsbezirk Chemnitz

Schlüssel- nummer	Kreis Gemeinde	Allgemein bildende Schulen am 13. August 2002					
		Grundschulen				Mittelschulen	
		Schulen	Klassen	Schüler	Lehrer	Schulen	Klassen
		29	30	31	32	33	34
Noch: Vogtlandkreis							
14 1 78 410	Neuensalz	1	4	66	6	-	-
14 1 78 420	Neumark	1	4	79	7	1	12
14 1 78 440	Neustadt/Vogtl.	-	-	-	-	-	-
14 1 78 470	Oelsnitz, Stadt	2	15	279	25	2	28
14 1 78 480	Pausa/Vogtl., Stadt	1	6	105	10	1	10
14 1 78 490	Pöhl	1	4	75	8	1	11
14 1 78 510	Reichenbach/Vogtl., Stadt	3	23	444	43	3	36
14 1 78 520	Reuth	-	-	-	-	-	-
14 1 78 540	Rodewisch, Stadt	1	10	200	16	1	13
14 1 78 610	Schöneck/Vogtl., Stadt	1	6	130	11	1	12
14 1 78 620	Steinberg	1	4	67	6	-	-
14 1 78 640	Syrau	1	5	94	6	-	-
14 1 78 650	Tannenbergsthal/Vogtl.	-	-	-	-	1	5
14 1 78 660	Theuma	1	4	99	7	-	-
14 1 78 670	Tirpersdorf	-	-	-	-	1	11
14 1 78 680	Treuen, Stadt	2	12	221	20	1	16
14 1 78 700	Triebel/Vogtl.	-	-	-	-	-	-
14 1 78 720	Weischlitz	1	4	77	7	1	16
14 1 78 730	Werda	1	6	96	8	-	-
14 1 78 750	Zwota	-	-	-	-	-	-
14 1 81	Mittlerer Erzgebirgskreis	23	119	2 218	213	16	188
14 1 81 010	Amtsberg	1	5	105	11	1	11
14 1 81 030	Börnichen/Erzgeb.	-	-	-	-	-	-
14 1 81 040	Borstendorf	1	4	55	6	1	4
14 1 81 060	Deutschneudorf	-	-	-	-	-	-
14 1 81 080	Drebach	-	-	-	-	1	11
14 1 81 110	Gornau/Erzgeb.	1	5	104	9	-	-
14 1 81 130	Großolbersdorf	1	4	81	7	1	10
14 1 81 140	Großrückerswalde	1	6	123	9	1	13
14 1 81 150	Grünhainichen	-	-	-	-	-	-
14 1 81 170	Heidersdorf	-	-	-	-	-	-
14 1 81 240	Lengefeld, Stadt	2	6	119	12	1	13
14 1 81 260	Marienberg, Stadt	4	20	331	31	3	32
14 1 81 280	Olbernhau, Stadt	2	12	220	23	1	20
14 1 81 285	Pfaffroda	1	4	86	7	-	-
14 1 81 300	Pobershau	1	4	69	7	-	-
14 1 81 310	Pockau	1	5	100	11	1	8
14 1 81 330	Scharfenstein	-	-	-	-	-	-
14 1 81 350	Seiffen/Erzgeb., Kurort	1	6	114	9	1	14
14 1 81 370	Venusberg	1	8	170	15	-	-
14 1 81 380	Waldkirchen/Erzgeb.	1	4	81	8	-	-
14 1 81 390	Wolkenstein, Stadt	1	6	95	8	1	7
14 1 81 410	Zöblitz, Stadt	1	6	90	9	1	10
14 1 81 420	Zschopau, Stadt	2	14	275	31	2	35

Regierungsbezirk Chemnitz

Allgemein bildende Schulen und Förderschulen am 13. August 2002										Schlüssel- nummer
Mittelschulen		Gymnasien				Förderschulen				
Schüler	Lehrer	Schulen	Klassen	Schüler	Lehrer	Schulen	Klassen	Schüler	Lehrer	
35	36	37	38	39	40	41	42	43	44	
-	-	-	-	-	-	-	-	-	-	14 1 78 410
291	23	-	-	-	-	-	-	-	-	14 1 78 420
-	-	-	-	-	-	-	-	-	-	14 1 78 440
736	52	1	23	692	50	-	-	-	-	14 1 78 470
249	18	-	-	-	-	-	-	-	-	14 1 78 480
244	19	-	-	-	-	-	-	-	-	14 1 78 490
814	62	1	29	935	64	2	19	187	32	14 1 78 510
-	-	-	-	-	-	-	-	-	-	14 1 78 520
303	25	1	23	840	53	-	-	-	-	14 1 78 540
235	19	-	-	-	-	-	-	-	-	14 1 78 610
-	-	-	-	-	-	-	-	-	-	14 1 78 620
-	-	-	-	-	-	1	11	75	16	14 1 78 640
82	8	-	-	-	-	-	-	-	-	14 1 78 650
-	-	-	-	-	-	-	-	-	-	14 1 78 660
247	19	-	-	-	-	-	-	-	-	14 1 78 670
412	28	-	-	-	-	-	-	-	-	14 1 78 680
-	-	-	-	-	-	-	-	-	-	14 1 78 700
376	30	-	-	-	-	-	-	-	-	14 1 78 720
-	-	-	-	-	-	-	-	-	-	14 1 78 730
-	-	-	-	-	-	-	-	-	-	14 1 78 750
4 438	324	3	70	2 239	162	4	30	319	49	14 1 81
270	19	-	-	-	-	-	-	-	-	14 1 81 010
-	-	-	-	-	-	-	-	-	-	14 1 81 030
65	9	-	-	-	-	-	-	-	-	14 1 81 040
-	-	-	-	-	-	-	-	-	-	14 1 81 060
222	17	-	-	-	-	-	-	-	-	14 1 81 080
-	-	-	-	-	-	-	-	-	-	14 1 81 110
218	17	-	-	-	-	-	-	-	-	14 1 81 130
268	19	-	-	-	-	-	-	-	-	14 1 81 140
-	-	-	-	-	-	-	-	-	-	14 1 81 150
-	-	-	-	-	-	-	-	-	-	14 1 81 170
293	20	-	-	-	-	-	-	-	-	14 1 81 240
715	53	1	20	635	45	2	14	136	25	14 1 81 260
601	44	1	22	698	45	1	12	123	17	14 1 81 280
-	-	-	-	-	-	-	-	-	-	14 1 81 285
-	-	-	-	-	-	-	-	-	-	14 1 81 300
202	15	-	-	-	-	-	-	-	-	14 1 81 310
-	-	-	-	-	-	-	-	-	-	14 1 81 330
328	23	-	-	-	-	-	-	-	-	14 1 81 350
-	-	-	-	-	-	-	-	-	-	14 1 81 370
-	-	-	-	-	-	-	-	-	-	14 1 81 380
142	14	-	-	-	-	-	-	-	-	14 1 81 390
265	17	-	-	-	-	-	-	-	-	14 1 81 410
849	57	1	28	906	72	1	4	60	7	14 1 81 420

Regierungsbezirk Chemnitz

Schlüssel- nummer	Kreis Gemeinde	Absolventen/Abgänger am Ende des Schuljahres			
		insgesamt	davon		
			ohne Hauptschul- abschluss	mit Hauptschul- abschluss	mit Realschul- abschluss
		45	46	47	48
Noch: Vogtlandkreis					
14 1 78 410	Neuensalz	-	-	-	-
14 1 78 420	Neumark	79	5	16	58
14 1 78 440	Neustadt/Vogtl.	-	-	-	-
14 1 78 470	Oelsnitz, Stadt	247	8	31	128
14 1 78 480	Pausa/Vogtl., Stadt	45	-	11	34
14 1 78 490	Pöhl	38	2	-	36
14 1 78 510	Reichenbach/Vogtl., Stadt	347	72	41	151
14 1 78 520	Reuth	-	-	-	-
14 1 78 540	Rodewisch, Stadt	171	7	16	51
14 1 78 610	Schöneck/Vogtl., Stadt	42	-	1	41
14 1 78 620	Steinberg	-	-	-	-
14 1 78 640	Syrau	10	10	-	-
14 1 78 650	Tannenbergsthal/Vogtl.	34	2	1	31
14 1 78 660	Theuma	-	-	-	-
14 1 78 670	Tirpersdorf	40	2	1	37
14 1 78 680	Treuen, Stadt	80	3	18	59
14 1 78 700	Triebel/Vogtl.	-	-	-	-
14 1 78 720	Weischlitz	76	4	15	57
14 1 78 730	Werda	-	-	-	-
14 1 78 750	Zwota	-	-	-	-
14 1 81	Mittlerer Erzgebirgskreis	1 394	122	147	868
14 1 81 010	Amtsberg	52	4	-	48
14 1 81 030	Börnichen/Erzgeb.	-	-	-	-
14 1 81 040	Borstendorf	34	1	2	31
14 1 81 060	Deutschneudorf	-	-	-	-
14 1 81 080	Drebach	46	1	1	44
14 1 81 110	Gornau/Erzgeb.	-	-	-	-
14 1 81 130	Großolbersdorf	37	1	2	34
14 1 81 140	Großrückerswalde	62	4	7	51
14 1 81 150	Grünhainichen	-	-	-	-
14 1 81 170	Heidersdorf	-	-	-	-
14 1 81 240	Lengefeld, Stadt	81	-	22	59
14 1 81 260	Marienberg, Stadt	277	50	23	129
14 1 81 280	Olbernhau, Stadt	228	16	34	105
14 1 81 285	Pfaffroda	-	-	-	-
14 1 81 300	Pobershau	-	-	-	-
14 1 81 310	Pockau	41	3	1	37
14 1 81 330	Scharfenstein	-	-	-	-
14 1 81 350	Seiffen/Erzgeb., Kurort	105	5	18	82
14 1 81 370	Venusberg	-	-	-	-
14 1 81 380	Waldkirchen/Erzgeb.	-	-	-	-
14 1 81 390	Wolkenstein, Stadt	54	-	16	38
14 1 81 410	Zöblitz, Stadt	62	8	1	53
14 1 81 420	Zschopau, Stadt	315	29	20	157

Regierungsbezirk Chemnitz

2001/02	Berufsbildende Schulen am 28. Oktober 2002				Gewerbeanzeigen 2002			Schlüssel- nummer
mit allgemeiner Hochschulreife	Schulen	Klassen	Schüler	Lehrer	Anmel- dungen	Abmel- dungen	Ummel- dungen	
49	50	51	52	53	54	55	56	
-	-	-	-	-	18	28	6	14 1 78 410
-	-	-	-	-	29	24	11	14 1 78 420
-	-	-	-	-	11	6	1	14 1 78 440
80	1	37	748	37	103	115	39	14 1 78 470
-	-	-	-	-	23	22	17	14 1 78 480
-	-	-	-	-	26	22	3	14 1 78 490
83	3	72	1 579	61	189	279	93	14 1 78 510
-	-	-	-	-	6	4	1	14 1 78 520
97	1	48	1 263	69	92	75	27	14 1 78 540
-	-	-	-	-	34	21	12	14 1 78 610
-	-	-	-	-	14	20	8	14 1 78 620
-	-	-	-	-	11	15	7	14 1 78 640
-	-	-	-	-	15	16	3	14 1 78 650
-	-	-	-	-	7	2	1	14 1 78 660
-	-	-	-	-	9	14	6	14 1 78 670
-	-	-	-	-	72	89	34	14 1 78 680
-	-	-	-	-	6	4	3	14 1 78 700
-	-	-	-	-	26	27	10	14 1 78 720
-	-	-	-	-	9	12	5	14 1 78 730
-	-	-	-	-	17	15	1	14 1 78 750
257	3	96	2 000	82	614	596	207	14 1 81
-	-	-	-	-	38	24	11	14 1 81 010
-	-	-	-	-	6	4	2	14 1 81 030
-	-	-	-	-	8	6	2	14 1 81 040
-	-	-	-	-	12	8	1	14 1 81 060
-	-	-	-	-	17	13	8	14 1 81 080
-	-	-	-	-	49	28	11	14 1 81 110
-	-	-	-	-	27	19	5	14 1 81 130
-	-	-	-	-	15	22	6	14 1 81 140
-	-	-	-	-	9	11	4	14 1 81 150
-	-	-	-	-	3	5	-	14 1 81 170
-	-	-	-	-	25	32	10	14 1 81 240
75	1	27	579	37	98	109	31	14 1 81 260
73	1	2	44	-	82	80	30	14 1 81 280
-	-	-	-	-	14	14	7	14 1 81 285
-	-	-	-	-	-	2	-	14 1 81 300
-	-	-	-	-	21	23	8	14 1 81 310
-	-	-	-	-	11	11	2	14 1 81 330
-	-	-	-	-	27	23	12	14 1 81 350
-	-	-	-	-	12	9	2	14 1 81 370
-	-	-	-	-	5	3	2	14 1 81 380
-	-	-	-	-	25	23	6	14 1 81 390
-	-	-	-	-	14	13	4	14 1 81 410
109	1	67	1 377	45	96	114	43	14 1 81 420

Regierungsbezirk Chemnitz

Schlüssel- nummer	Kreis Gemeinde	Sozialversicherungspflichtig Beschäftigte am 30. Juni 2002				
		am Arbeitsort			am Wohnort	
		insgesamt	männlich	weiblich	insgesamt	männlich
		57	58	59	60	61
Noch: Vogtlandkreis						
14 1 78 410	Neuensalz	882	646	236	1 001	532
14 1 78 420	Neumark	1 792	1 260	532	1 208	641
14 1 78 440	Neustadt/Vogtl.	141	60	81	444	229
14 1 78 470	Oelsnitz, Stadt	4 682	2 630	2 052	4 379	2 260
14 1 78 480	Pausa/Vogtl., Stadt	857	409	448	1 387	737
14 1 78 490	Pöhl	509	309	200	938	467
14 1 78 510	Reichenbach/Vogtl., Stadt	5 697	2 587	3 110	7 198	3 810
14 1 78 520	Reuth	319	211	108	415	207
14 1 78 540	Rodewisch, Stadt	3 634	1 735	1 899	2 724	1 377
14 1 78 610	Schöneck/Vogtl., Stadt	1 050	480	570	1 473	761
14 1 78 620	Steinberg	1 433	812	621	1 159	632
14 1 78 640	Syrau	540	244	296	673	334
14 1 78 650	Tannenbergsthal/Vogtl.	248	135	113	594	332
14 1 78 660	Theuma	309	211	98	488	251
14 1 78 670	Tirpersdorf	404	230	174	660	349
14 1 78 680	Treuen, Stadt	2 699	1 509	1 190	3 257	1 722
14 1 78 700	Triebel/Vogtl.	100	44	56	593	309
14 1 78 720	Weischlitz	1 418	703	715	1 363	712
14 1 78 730	Werda	221	101	120	653	343
14 1 78 750	Zwota	197	100	97	562	310
14 1 81	Mittlerer Erzgebirgskreis	25 642	12 930	12 712	32 009	17 206
14 1 81 010	Amtsberg	493	263	230	1 561	844
14 1 81 030	Börnichen/Erzgeb.	117	51	66	416	215
14 1 81 040	Borstendorf	118	48	70	544	300
14 1 81 060	Deutschneudorf	262	185	77	407	220
14 1 81 080	Drebach	521	281	240	944	525
14 1 81 110	Gornau/Erzgeb.	786	576	210	1 448	773
14 1 81 130	Großolbersdorf	523	316	207	1 195	657
14 1 81 140	Großrückerswalde	623	370	253	1 458	793
14 1 81 150	Grünhainichen	618	256	362	495	253
14 1 81 170	Heidersdorf	219	137	82	360	208
14 1 81 240	Lengefeld, Stadt	1 177	670	507	1 650	891
14 1 81 260	Marienberg, Stadt	5 430	2 569	2 861	5 116	2 722
14 1 81 280	Olbernhau, Stadt	3 775	1 847	1 928	3 748	1 959
14 1 81 285	Pfaffroda	574	347	227	1 204	674
14 1 81 300	Pobershau	405	203	202	756	403
14 1 81 310	Pockau	988	557	431	1 429	790
14 1 81 330	Scharfenstein	749	419	330	370	199
14 1 81 350	Seiffen/Erzgeb., Kurort	1 154	416	738	976	495
14 1 81 370	Venusberg	854	449	405	881	487
14 1 81 380	Waldkirchen/Erzgeb.	248	123	125	430	233
14 1 81 390	Wolkenstein, Stadt	1 159	606	553	1 616	890
14 1 81 410	Zöblitz, Stadt	588	315	273	1 182	623
14 1 81 420	Zschopau, Stadt	4 261	1 926	2 335	3 823	2 052

Regierungsbezirk Chemnitz

weiblich	Arbeitslose am 31. Dezember 2002							Schlüssel- nummer
	insgesamt	und zwar						
		Frauen	Ausländer	Jugendliche unter 25 Jahre	55 Jahre und älter	Langzeit- arbeitslose	Schwer- behinderte	
62	63	64	65	66	67	68	69	
469	151	83	1	12	19	32	1	14 1 78 410
567	243	136	3	16	36	86	1	14 1 78 420
215	70	33	2	9	9	23	1	14 1 78 440
2 119	1 165	552	15	111	149	307	15	14 1 78 470
650	357	165	2	28	51	98	8	14 1 78 480
471	230	126	1	14	46	67	4	14 1 78 490
3 388	2 295	1 196	41	228	345	847	54	14 1 78 510
208	60	19	-	7	8	13	2	14 1 78 520
1 347	604	294	3	64	90	191	4	14 1 78 540
712	328	159	-	33	53	74	4	14 1 78 610
527	183	96	2	17	20	64	4	14 1 78 620
339	121	59	-	15	19	34	2	14 1 78 640
262	152	92	3	14	21	37	-	14 1 78 650
237	57	25	1	6	13	12	3	14 1 78 660
311	93	37	-	10	12	20	1	14 1 78 670
1 535	784	412	11	84	130	221	9	14 1 78 680
284	118	58	-	15	15	30	3	14 1 78 700
651	235	112	1	25	44	63	4	14 1 78 720
310	117	61	-	9	20	28	2	14 1 78 730
252	117	49	-	10	24	30	-	14 1 78 750
14 803	9 050	4 763	73	860	1 209	3 496	111	14 1 81
717	366	206	-	30	69	136	3	14 1 81 010
201	76	43	-	6	7	34	1	14 1 81 030
244	143	72	-	14	19	47	3	14 1 81 040
187	191	85	-	6	17	52	2	14 1 81 060
419	199	106	1	14	32	51	1	14 1 81 080
675	312	173	4	29	51	107	3	14 1 81 110
538	267	139	-	24	54	102	2	14 1 81 130
665	473	249	4	38	65	180	2	14 1 81 140
242	115	65	-	7	25	49	3	14 1 81 150
152	99	50	-	7	10	35	-	14 1 81 170
759	535	283	2	38	68	234	5	14 1 81 240
2 394	1 615	823	16	167	187	726	22	14 1 81 260
1 789	1 147	592	8	107	158	446	15	14 1 81 280
530	304	167	6	36	38	109	3	14 1 81 285
353	187	100	-	21	21	60	3	14 1 81 300
639	487	261	2	58	59	193	12	14 1 81 310
171	104	52	-	16	13	31	-	14 1 81 330
481	106	53	1	25	12	22	-	14 1 81 350
394	214	124	-	29	19	61	-	14 1 81 370
197	65	32	-	4	18	25	3	14 1 81 380
726	397	219	2	47	46	152	9	14 1 81 390
559	346	195	-	25	42	142	5	14 1 81 410
1 771	1 302	674	27	112	179	502	14	14 1 81 420

Regierungsbezirk Chemnitz

Schlüssel- nummer	Kreis Gemeinde	Bodenfläche nach Art der tatsächlichen Nutzung am 31.12. 2001 in ha		
		insgesamt	Siedlungs- und Verkehrsfläche	
			zusammen	Gebäude- und Freifläche
		70	71	72
Noch: Vogtlandkreis				
14 1 78 410	Neuensalz	3 345	297	133
14 1 78 420	Neumark	1 735	241	149
14 1 78 440	Neustadt/Vogtl.	1 298	105	67
14 1 78 470	Oelsnitz, Stadt	5 363	699	426
14 1 78 480	Pausa/Vogtl., Stadt	3 658	262	148
14 1 78 490	Pöhl	3 659	313	116
14 1 78 510	Reichenbach/Vogtl., Stadt	2 973	729	447
14 1 78 520	Reuth	3 066	163	74
14 1 78 540	Rodewisch, Stadt	2 689	443	298
14 1 78 610	Schöneck/Vogtl., Stadt	5 492	327	120
14 1 78 620	Steinberg	2 043	193	136
14 1 78 640	Syrau	1 566	111	54
14 1 78 650	Tannenbergsthal/Vogtl.	1 792	156	90
14 1 78 660	Theuma	982	64	36
14 1 78 670	Tirpersdorf	1 945	139	73
14 1 78 680	Treuen, Stadt	4 372	516	295
14 1 78 700	Triebel/Vogtl.	4 310	176	83
14 1 78 720	Weischlitz	3 310	292	155
14 1 78 730	Werda	1 358	103	57
14 1 78 750	Zwota	2 184	115	47
14 1 81	Mittlerer Erzgebirgskreis	59 536	5 360	2 932
14 1 81 010	Amtsberg	2 323	237	127
14 1 81 030	Börnichen/Erzgeb.	1 539	78	36
14 1 81 040	Borstendorf	1 452	96	41
14 1 81 060	Deutschneudorf	803	98	63
14 1 81 080	Drebach	1 725	138	84
14 1 81 110	Gornau/Erzgeb.	1 987	228	134
14 1 81 130	Großolbersdorf	2 261	199	104
14 1 81 140	Großrückerswalde	2 669	298	143
14 1 81 150	Grünhainichen	540	62	37
14 1 81 170	Heidersdorf	949	73	41
14 1 81 240	Lengefeld, Stadt	4 752	319	168
14 1 81 260	Marienberg, Stadt	10 592	859	453
14 1 81 280	Olbernhau, Stadt	7 042	636	349
14 1 81 285	Pfaffroda	5 513	297	155
14 1 81 300	Pobershau	540	97	65
14 1 81 310	Pockau	3 604	318	165
14 1 81 330	Scharfenstein	419	60	31
14 1 81 350	Seiffen/Erzgeb., Kurort	1 243	161	108
14 1 81 370	Venusberg	1 130	134	84
14 1 81 380	Waldkirchen/Erzgeb.	896	84	42
14 1 81 390	Wolkenstein, Stadt	3 051	302	169
14 1 81 410	Zöblitz, Stadt	2 214	181	105
14 1 81 420	Zschopau, Stadt	2 290	404	228

Regierungsbezirk Chemnitz

Bodenfläche nach Art der tatsächlichen Nutzung am 31.12. 2001 in ha					Schlüssel- nummer
Siedlungs- und Verkehrsfläche					
Betriebsfläche (ohne Abbauland)	Erholungsfläche	Friedhofsfläche	Verkehrsfläche	darunter Straße, Weg, Platz	
73	74	75	76	77	
12	27	2	123	123	14 1 78 410
0	11	1	79	50	14 1 78 420
1	3	0	34	32	14 1 78 440
4	42	7	220	191	14 1 78 470
1	11	2	101	88	14 1 78 480
2	49	1	145	95	14 1 78 490
11	53	9	210	165	14 1 78 510
0	2	0	87	72	14 1 78 520
6	20	5	114	103	14 1 78 540
11	26	1	170	136	14 1 78 610
0	8	1	48	47	14 1 78 620
1	9	0	47	39	14 1 78 640
0	10	0	54	47	14 1 78 650
1	3	1	23	23	14 1 78 660
4	2	0	58	58	14 1 78 670
10	14	3	195	166	14 1 78 680
2	2	1	87	87	14 1 78 700
0	7	1	129	112	14 1 78 720
0	5	1	40	39	14 1 78 730
0	2	1	65	51	14 1 78 750
36	226	28	2 138	1 844	14 1 81
0	12	1	95	84	14 1 81 010
0	1	1	40	40	14 1 81 030
0	3	1	51	46	14 1 81 040
0	4	1	30	30	14 1 81 060
1	4	1	49	49	14 1 81 080
3	8	1	83	79	14 1 81 110
0	6	1	88	77	14 1 81 130
0	11	2	141	90	14 1 81 140
2	3	1	20	15	14 1 81 150
-	2	0	30	25	14 1 81 170
3	18	2	129	116	14 1 81 240
7	33	4	362	297	14 1 81 260
12	24	3	249	223	14 1 81 280
0	9	1	132	131	14 1 81 285
0	5	-	27	23	14 1 81 300
3	10	2	138	99	14 1 81 310
0	2	-	27	21	14 1 81 330
1	15	1	36	36	14 1 81 350
0	7	0	42	39	14 1 81 370
0	3	-	39	35	14 1 81 380
0	12	1	120	103	14 1 81 390
0	8	1	67	62	14 1 81 410
3	27	2	144	123	14 1 81 420

Regierungsbezirk Chemnitz

Schlüssel- nummer	Kreis Gemeinde	Verarbeitendes Gewerbe sowie Bergbau und Gewinnung			
		Betriebe	tätige Personen	darunter Arbeiter	geleistete Arbeitsstunden
					1 000 h
78	79	80	81		
Noch: Vogtlandkreis					
14 1 78 410	Neuensalz	3	109	80	176
14 1 78 420	Neumark	6	775	567	1 202
14 1 78 440	Neustadt/Vogtl.	2	.	.	92
14 1 78 470	Oelsnitz, Stadt	17	1 442	1 129	2 287
14 1 78 480	Pausa/Vogtl., Stadt	6	260	226	346
14 1 78 490	Pöhl	1	.	.	143
14 1 78 510	Reichenbach/Vogtl., Stadt	10	396	327	582
14 1 78 520	Reuth	1	.	.	110
14 1 78 540	Rodewisch, Stadt	2	.	.	220
14 1 78 610	Schöneck/Vogtl., Stadt	1	.	.	111
14 1 78 620	Steinberg	5	786	572	1 105
14 1 78 640	Syrau	2	.	.	158
14 1 78 650	Tannenbergsthal/Vogtl.	1	.	.	88
14 1 78 660	Theuma	2	.	.	185
14 1 78 670	Tirpersdorf	1	.	.	125
14 1 78 680	Treuen, Stadt	14	984	641	1 730
14 1 78 700	Triebel/Vogtl.	-	-	-	-
14 1 78 720	Weischlitz	6	243	187	414
14 1 78 730	Werda	3	63	54	99
14 1 78 750	Zwota	1	.	.	47
14 1 81	Mittlerer Erzgebirgskreis	96	5 360	4 221	9 049
14 1 81 010	Amtsberg	1	.	.	89
14 1 81 030	Börnichen/Erzgeb.	-	-	-	-
14 1 81 040	Borstendorf	-	-	-	-
14 1 81 060	Deutschneudorf	-	-	-	-
14 1 81 080	Drebach	3	163	130	322
14 1 81 110	Gornau/Erzgeb.	2	.	.	125
14 1 81 130	Großolbersdorf	-	-	-	-
14 1 81 140	Großrückerswalde	2	.	.	226
14 1 81 150	Grünhainichen	5	397	343	618
14 1 81 170	Heidersdorf	1	.	.	116
14 1 81 240	Lengefeld, Stadt	7	343	261	635
14 1 81 260	Marienberg, Stadt	16	1 327	1 060	2 095
14 1 81 280	Olbernhau, Stadt	19	811	668	1 377
14 1 81 285	Pfaffroda	2	.	.	66
14 1 81 300	Pobershau	2	.	.	39
14 1 81 310	Pockau	4	126	83	216
14 1 81 330	Scharfenstein	2	.	.	118
14 1 81 350	Seiffen/Erzgeb., Kurort	7	282	239	448
14 1 81 370	Venusberg	4	491	418	803
14 1 81 380	Waldkirchen/Erzgeb.	2	.	.	118
14 1 81 390	Wolkenstein, Stadt	10	399	318	727
14 1 81 410	Zöblitz, Stadt	3	180	157	339
14 1 81 420	Zschopau, Stadt	5	318	191	558

Regierungsbezirk Chemnitz

von Steinen und Erden 2002				Investitionen im Verarbeitenden Gewerbe 2001			Schlüsselnummer
Bruttolohnsumme	Bruttogehaltsumme	Gesamtumsatz	darunter Auslandsumsatz	Betriebe mit Investitionen	Bruttoanlageinvestitionen		
					insgesamt	je Beschäftigten	
1 000 €	1 000 €	1 000 €			1 000 €	€	
82	83	84	85	86	87	88	
1 308	661	7 978	159	2	.	.	14 1 78 410
16 411	9 845	110 084	24 339	6	2 391	3 085	14 1 78 420
.	.	.	.	2	.	.	14 1 78 440
19 209	8 769	124 570	6 522	12	14 384	10 758	14 1 78 470
3 836	1 174	18 185	1 118	5	357	1 411	14 1 78 480
.	.	.	.	1	.	.	14 1 78 490
6 027	2 178	27 059	861	6	563	1 810	14 1 78 510
.	.	.	.	1	.	.	14 1 78 520
.	.	.	.	2	.	.	14 1 78 540
.	.	.	.	1	.	.	14 1 78 610
12 573	8 586	143 261	42 316	4	8 037	9 959	14 1 78 620
.	.	.	.	2	.	.	14 1 78 640
.	.	.	.	1	.	.	14 1 78 650
.	.	.	.	2	.	.	14 1 78 660
.	.	.	.	1	.	.	14 1 78 670
11 806	9 881	156 664	13 959	9	2 925	3 328	14 1 78 680
-	-	-	-	-	-	-	14 1 78 700
3 386	1 274	19 954	-	5	1 272	5 413	14 1 78 720
569	253	2 508	146	2	.	.	14 1 78 730
.	.	.	.	1	.	.	14 1 78 750
67 205	27 797	472 092	90 999	75	39 386	7 352	14 1 81
.	.	.	.	1	.	.	14 1 81 010
-	-	-	-	-	-	-	14 1 81 030
-	-	-	-	-	-	-	14 1 81 040
-	-	-	-	-	-	-	14 1 81 060
1 674	775	14 736	1 582	2	.	.	14 1 81 080
.	.	.	.	2	.	.	14 1 81 110
-	-	-	-	-	-	-	14 1 81 130
.	.	.	.	1	.	.	14 1 81 140
4 959	1 400	23 227	4 003	3	2 728	8 446	14 1 81 150
.	14 1 81 170
4 402	2 566	31 634	1 120	6	4 434	14 879	14 1 81 240
21 565	6 840	119 247	32 889	12	9 541	7 608	14 1 81 260
9 741	3 288	81 217	5 506	15	2 468	3 367	14 1 81 280
.	.	.	.	1	.	.	14 1 81 285
.	14 1 81 300
1 210	1 002	8 557	724	4	432	3 402	14 1 81 310
.	.	.	.	1	.	.	14 1 81 330
2 983	819	10 242	1 005	7	962	3 083	14 1 81 350
6 180	1 907	62 327	10 589	3	3 238	7 228	14 1 81 370
.	14 1 81 380
4 581	2 383	39 841	16 663	9	7 952	19 930	14 1 81 390
2 048	558	11 076	249	3	548	3 114	14 1 81 410
2 490	2 987	33 375	11 785	5	5 999	17 239	14 1 81 420

Regierungsbezirk Chemnitz

Schlüssel- nummer	Kreis Gemeinde	Bauhauptgewerbe		
		Juni 2002 (Totalerhebung)		
		Betriebe	tätige Personen	Gesamtumsatz 2001 in 1 000 €
		89	90	91
Noch: Vogtlandkreis				
14 1 78 410	Neuensalz	10	236	15 562
14 1 78 420	Neumark	8	33	1 785
14 1 78 440	Neustadt/Vogtl.	2	.	.
14 1 78 470	Oelsnitz, Stadt	19	484	39 225
14 1 78 480	Pausa/Vogtl., Stadt	7	57	3 018
14 1 78 490	Pöhl	5	19	921
14 1 78 510	Reichenbach/Vogtl., Stadt	30	348	22 457
14 1 78 520	Reuth	1	.	.
14 1 78 540	Rodewisch, Stadt	14	641	66 227
14 1 78 610	Schöneck/Vogtl., Stadt	6	30	1 594
14 1 78 620	Steinberg	13	170	8 608
14 1 78 640	Syrau	3	16	560
14 1 78 650	Tannenbergsthal/Vogtl.	3	31	3 017
14 1 78 660	Theuma	2	.	.
14 1 78 670	Tirpersdorf	4	14	712
14 1 78 680	Treuen, Stadt	19	164	9 871
14 1 78 700	Triebel/Vogtl.	1	.	.
14 1 78 720	Weischlitz	5	107	10 292
14 1 78 730	Werda	5	22	2 005
14 1 78 750	Zwota	2	.	.
14 1 81	Mittlerer Erzgebirgskreis	134	1 306	96 234
14 1 81 010	Amtsberg	10	33	3 215
14 1 81 030	Börnichen/Erzgeb.	3	9	536
14 1 81 040	Borstendorf	-	-	-
14 1 81 060	Deutschneudorf	1	.	.
14 1 81 080	Drebach	5	33	1 157
14 1 81 110	Gornau/Erzgeb.	9	69	3 921
14 1 81 130	Großolbersdorf	8	63	3 059
14 1 81 140	Großrückerswalde	9	125	12 357
14 1 81 150	Grünhainichen	3	7	156
14 1 81 170	Heidersdorf	1	.	.
14 1 81 240	Lengefeld, Stadt	6	47	3 425
14 1 81 260	Marienberg, Stadt	14	78	4 762
14 1 81 280	Olbernhau, Stadt	18	216	24 572
14 1 81 285	Pfaffroda	5	153	10 182
14 1 81 300	Pobershau	2	.	.
14 1 81 310	Pockau	6	74	4 437
14 1 81 330	Scharfenstein	2	.	.
14 1 81 350	Seiffen/Erzgeb., Kurort	6	38	3 345
14 1 81 370	Venusberg	3	87	6 306
14 1 81 380	Waldkirchen/Erzgeb.	-	-	-
14 1 81 390	Wolkenstein, Stadt	7	33	2 082
14 1 81 410	Zöblitz, Stadt	3	16	1 454
14 1 81 420	Zschopau, Stadt	13	103	4 538

Regierungsbezirk Chemnitz

Ausbaugewerbe Juni 2002 (Jährliche Erhebung)			Baugenehmigungen 2002 Errichtung neuer Gebäude			Schlüssel- nummer
Betriebe	tätige Personen	Gesamtumsatz 2001 in 1 000 €	Wohn- gebäude	dar. mit 1 und 2 Wohnungen	Nichtwohn- gebäude	
92	93	94	95	96	97	
1	.	.	6	6	4	14 1 78 410
2	.	.	6	6	2	14 1 78 420
-	-	-	3	3	-	14 1 78 440
7	189	11 230	8	7	6	14 1 78 470
1	.	.	5	5	1	14 1 78 480
-	-	-	4	4	3	14 1 78 490
8	172	13 929	15	15	8	14 1 78 510
-	-	-	2	2	1	14 1 78 520
2	.	.	17	16	3	14 1 78 540
1	.	.	1	1	2	14 1 78 610
3	40	2 140	-	-	2	14 1 78 620
2	.	.	8	8	-	14 1 78 640
-	-	-	-	-	-	14 1 78 650
-	-	-	1	1	-	14 1 78 660
-	-	-	1	1	-	14 1 78 670
4	108	9 482	13	13	3	14 1 78 680
-	-	-	-	-	1	14 1 78 700
-	-	-	4	4	2	14 1 78 720
1	.	.	2	2	-	14 1 78 730
1	.	.	1	1	-	14 1 78 750
37	841	53 167	85	82	35	14 1 81
1	.	.	7	7	-	14 1 81 010
-	-	-	3	3	-	14 1 81 030
1	.	.	2	2	-	14 1 81 040
1	.	.	-	-	-	14 1 81 060
1	.	.	-	-	4	14 1 81 080
1	.	.	10	10	-	14 1 81 110
-	-	-	8	8	4	14 1 81 130
-	-	-	3	3	-	14 1 81 140
2	.	.	2	2	1	14 1 81 150
1	.	.	-	-	-	14 1 81 170
4	67	5 996	2	2	3	14 1 81 240
6	167	9 582	18	17	5	14 1 81 260
8	103	4 736	3	2	4	14 1 81 280
-	-	-	4	4	-	14 1 81 285
-	-	-	5	4	-	14 1 81 300
3	34	1 820	3	3	2	14 1 81 310
2	.	.	-	-	-	14 1 81 330
-	-	-	4	4	1	14 1 81 350
1	.	.	-	-	1	14 1 81 370
-	-	-	1	1	-	14 1 81 380
-	-	-	5	5	5	14 1 81 390
-	-	-	-	-	-	14 1 81 410
5	197	13 670	5	5	5	14 1 81 420

Regierungsbezirk Chemnitz

Schlüssel- nummer	Kreis Gemeinde	Baugenehmigungen 2002					Wohnfläche in m ²
		Wohnungen in Wohn- und Nichtwohnggeb.	davon mit ... Räumen				
			1 und 2	3	4	5 und mehr	
		98	99	100	101	102	103
Noch: Vogtlandkreis							
14 1 78 410	Neuensalz	7	-	-	2	5	997
14 1 78 420	Neumark	6	-	-	-	6	910
14 1 78 440	Neustadt/Vogtl.	4	-	2	-	2	345
14 1 78 470	Oelsnitz, Stadt	13	-	-	2	11	1 806
14 1 78 480	Pausa/Vogtl., Stadt	12	9	-	1	2	653
14 1 78 490	Pöhl	6	-	-	-1	7	944
14 1 78 510	Reichenbach/Vogtl., Stadt	30	2	7	5	16	3 768
14 1 78 520	Reuth	2	-	-	-	2	240
14 1 78 540	Rodewisch, Stadt	47	18	-2	14	17	3 382
14 1 78 610	Schöneck/Vogtl., Stadt	3	-	-	2	1	396
14 1 78 620	Steinberg	1	-1	-	-1	3	256
14 1 78 640	Syrau	11	1	-	1	9	1 389
14 1 78 650	Tannenbergsthal/Vogtl.	-	-	-	-	-	-
14 1 78 660	Theuma	1	-	-	-	1	136
14 1 78 670	Tirpersdorf	1	-	-	-	1	104
14 1 78 680	Treuen, Stadt	17	1	-	3	13	2 197
14 1 78 700	Triebel/Vogtl.	-	-	1	-	-1	21
14 1 78 720	Weischlitz	2	-1	-	-6	9	709
14 1 78 730	Werda	3	-	-	-	3	307
14 1 78 750	Zwota	1	-	-	-	1	115
14 1 81	Mittlerer Erzgebirgskreis	217	40	20	30	127	22 100
14 1 81 010	Amtsberg	12	1	3	1	7	1 550
14 1 81 030	Börnichen/Erzgeb.	4	-	-	2	2	428
14 1 81 040	Borstendorf	3	-	-	2	1	234
14 1 81 060	Deutschneudorf	2	-	-	-	2	91
14 1 81 080	Drebach	1	-	-	-	1	90
14 1 81 110	Gornau/Erzgeb.	18	1	1	6	10	1 837
14 1 81 130	Großolbersdorf	10	-	2	1	7	1 087
14 1 81 140	Großrückerswalde	15	3	1	4	7	1 624
14 1 81 150	Grünhainichen	2	-	-	-	2	203
14 1 81 170	Heidersdorf	-	-	-	-	-	-
14 1 81 240	Lengefeld, Stadt	3	-	-1	1	3	397
14 1 81 260	Marienberg, Stadt	38	-2	8	7	25	4 770
14 1 81 280	Olbernhau, Stadt	24	9	8	1	6	1 505
14 1 81 285	Pfaffroda	6	-	-2	-	8	867
14 1 81 300	Pobershau	10	-	-	1	9	1 248
14 1 81 310	Pockau	3	-	-	-	3	382
14 1 81 330	Scharfenstein	1	-	-	-	1	32
14 1 81 350	Seiffen/Erzgeb., Kurort	9	2	3	-	4	765
14 1 81 370	Venusberg	3	2	-1	-	2	475
14 1 81 380	Waldkirchen/Erzgeb.	1	-1	-	1	1	267
14 1 81 390	Wolkenstein, Stadt	37	29	-	-1	9	2 389
14 1 81 410	Zöblitz, Stadt	1	-1	-	-	2	221
14 1 81 420	Zschopau, Stadt	14	-3	-2	4	15	1 638

Regierungsbezirk Chemnitz

Baufertigstellungen 2002									Schlüsselnummer
Errichtung neuer Gebäude			Wohnungen in Wohn- und Nichtwohngeb.	davon mit ... Räumen				Wohnfläche in m ²	
Wohngebäude	dar. mit 1 und 2 Wohnungen	Nichtwohngebäude		1 und 2	3	4	5 und mehr		
104	105	106	107	108	109	110	111	112	
5	5	2	7	-	1	-1	7	871	14 1 78 410
8	8	-	8	-	-1	-1	10	1 393	14 1 78 420
3	3	-	3	-	-	-	3	314	14 1 78 440
4	3	8	7	-	1	-4	10	1 213	14 1 78 470
6	6	1	8	-	-	2	6	969	14 1 78 480
7	7	2	8	-1	1	-1	9	1 303	14 1 78 490
14	12	8	37	-	5	10	22	4 155	14 1 78 510
2	2	-	2	-	-	-1	3	324	14 1 78 520
7	7	2	10	1	-	1	8	1 274	14 1 78 540
4	4	1	7	-	-	3	4	872	14 1 78 610
2	2	2	3	-2	1	2	2	516	14 1 78 620
3	3	1	8	2	1	2	3	727	14 1 78 640
-	-	1	-	-	-	-1	1	38	14 1 78 650
3	3	1	4	-	-1	1	4	353	14 1 78 660
2	2	1	3	1	-	-	2	279	14 1 78 670
16	16	5	18	-	-	-	18	2 791	14 1 78 680
1	1	2	1	-	-1	1	1	129	14 1 78 700
4	4	2	3	-1	-1	-3	8	834	14 1 78 720
2	2	-	4	-	-	1	3	462	14 1 78 730
-	-	-	-	-	-	-	-	-	14 1 78 750
105	104	30	208	16	26	31	135	21 775	14 1 81
14	14	1	45	4	16	6	19	3 994	14 1 81 010
3	3	-	4	-	-	-	4	548	14 1 81 030
2	2	-	5	-	2	1	2	466	14 1 81 040
2	2	3	3	-	-	1	2	326	14 1 81 060
1	1	-	3	-	-	-	3	313	14 1 81 080
7	7	-	10	-	-	7	3	990	14 1 81 110
9	9	3	14	1	-	4	9	1 402	14 1 81 130
7	7	1	12	-	-1	3	10	1 457	14 1 81 140
3	3	1	4	1	-	-1	4	430	14 1 81 150
1	1	-	1	-	-	-	1	106	14 1 81 170
3	3	1	5	-	-	1	4	598	14 1 81 240
14	13	4	31	1	7	-3	26	3 786	14 1 81 260
2	2	3	15	10	6	-3	2	739	14 1 81 280
4	4	1	3	-	-2	-	5	785	14 1 81 285
4	4	-	5	-1	-1	2	5	717	14 1 81 300
8	8	-	9	-	-	-	9	1 166	14 1 81 310
-	-	-	-	-	-	-1	1	29	14 1 81 330
4	4	4	5	-	-	-2	7	735	14 1 81 350
1	1	1	5	1	2	-	2	481	14 1 81 370
2	2	-	2	-	-	-	2	339	14 1 81 380
6	6	4	10	-	1	4	5	858	14 1 81 390
2	2	-	3	-	-1	1	3	490	14 1 81 410
6	6	3	14	-1	-3	11	7	1 020	14 1 81 420

Regierungsbezirk Chemnitz

Schlüssel- nummer	Kreis Gemeinde	Fortschreibung des Gebäude- und Wohnungsbestandes				
		Bestand an Wohnge- bäuden	darunter mit 1 oder 2 Wohnungen	insge- samt	Bestand an Wohnungen in	
					davon mit	... Räumen
						1
113	114	115	116	117		
Noch: Vogtlandkreis						
14 1 78 410	Neuensalz	685	636	1 082	-	30
14 1 78 420	Neumark	840	721	1 552	5	60
14 1 78 440	Neustadt/Vogtl.	281	253	485	1	20
14 1 78 470	Oelsnitz, Stadt	2 709	1 923	6 905	154	384
14 1 78 480	Pausa/Vogtl., Stadt	1 138	1 010	1 939	7	73
14 1 78 490	Pöhl	670	590	1 241	13	49
14 1 78 510	Reichenbach/Vogtl., Stadt	4 051	2 409	13 901	101	1 238
14 1 78 520	Reuth	311	297	461	2	7
14 1 78 540	Rodewisch, Stadt	1 671	1 211	4 156	16	157
14 1 78 610	Schöneck/Vogtl., Stadt	860	701	1 959	120	79
14 1 78 620	Steinberg	764	653	1 527	18	88
14 1 78 640	Syrau	386	325	858	2	26
14 1 78 650	Tannenbergsthal/Vogtl.	353	273	915	1	41
14 1 78 660	Theuma	336	317	503	1	21
14 1 78 670	Tirpersdorf	502	476	723	4	25
14 1 78 680	Treuen, Stadt	2 164	1 664	4 750	30	171
14 1 78 700	Triebel/Vogtl.	459	431	688	3	27
14 1 78 720	Weischlitz	919	780	1 778	6	73
14 1 78 730	Werda	524	486	833	3	14
14 1 78 750	Zwota	461	399	803	15	33
14 1 81	Mittlerer Erzgebirgskreis	19 174	14 951	44 279	532	1 971
14 1 81 010	Amtsberg	981	794	2 014	6	87
14 1 81 030	Börnichen/Erzgeb.	276	237	495	2	17
14 1 81 040	Borstendorf	383	296	849	4	33
14 1 81 060	Deutschneudorf	328	270	658	7	40
14 1 81 080	Drebach	577	478	1 166	20	46
14 1 81 110	Gornau/Erzgeb.	949	813	1 821	7	66
14 1 81 130	Großolbersdorf	750	624	1 473	4	55
14 1 81 140	Großrückerswalde	855	675	1 821	7	141
14 1 81 150	Grünhainichen	317	238	721	1	23
14 1 81 170	Heidersdorf	234	189	462	4	25
14 1 81 240	Lengefeld, Stadt	1 087	870	2 284	15	95
14 1 81 260	Marienberg, Stadt	2 769	2 094	7 353	302	243
14 1 81 280	Olbernhau, Stadt	2 067	1 362	5 913	3	447
14 1 81 285	Pfaffroda	808	735	1 307	3	38
14 1 81 300	Pobershau	536	478	920	6	46
14 1 81 310	Pockau	980	799	2 038	3	64
14 1 81 330	Scharfenstein	218	156	514	2	11
14 1 81 350	Seiffen/Erzgeb., Kurort	720	621	1 355	8	49
14 1 81 370	Venusberg	511	403	1 059	7	58
14 1 81 380	Waldkirchen/Erzgeb.	302	249	558	-	24
14 1 81 390	Wolkenstein, Stadt	892	668	2 054	8	60
14 1 81 410	Zöblitz, Stadt	752	593	1 551	5	56
14 1 81 420	Zschopau, Stadt	1 882	1 309	5 893	108	247

Regierungsbezirk Chemnitz

am 31. Dezember 2002								Schlüssel- nummer
Wohn- und Nichtwohngebäuden							Wohnungen je 1 000 Einwohner	
davon mit ... Räumen						Wohnfläche in 1 000 m ²		
3	4	5	6	7 und mehr	darin Räume		123	
118	119	120	121	122	123	124		
215	389	208	138	102	776	89	448	14 1 78 410
493	452	306	137	99	755	117	470	14 1 78 420
123	162	106	48	25	196	36	377	14 1 78 440
2 083	2 412	1 138	443	291	2 207	472	555	14 1 78 470
451	622	433	218	135	1 022	147	479	14 1 78 480
297	400	255	127	100	757	96	430	14 1 78 490
4 078	5 370	2 083	660	371	2 840	886	606	14 1 78 510
66	134	119	66	67	521	40	427	14 1 78 520
1 108	1 485	906	277	207	1 575	297	535	14 1 78 540
456	700	354	160	90	694	134	519	14 1 78 610
377	465	327	144	108	815	113	481	14 1 78 620
247	316	142	68	57	427	61	495	14 1 78 640
263	349	175	47	39	287	61	562	14 1 78 650
90	149	104	89	49	384	41	441	14 1 78 660
145	213	170	94	72	553	59	456	14 1 78 670
1 325	1 564	918	464	278	2 129	356	509	14 1 78 680
132	242	135	75	74	574	53	408	14 1 78 700
431	598	395	147	128	958	133	496	14 1 78 720
176	309	162	99	70	533	64	476	14 1 78 730
190	264	181	72	48	365	57	508	14 1 78 750
10 996	15 211	8 874	4 017	2 678	20 398	3 117	479	14 1 81
555	622	405	188	151	1 141	144	461	14 1 81 010
101	148	128	62	37	281	38	451	14 1 81 030
257	269	151	89	46	347	61	535	14 1 81 040
172	191	132	64	52	391	48	542	14 1 81 060
282	351	246	137	84	635	87	459	14 1 81 080
401	580	428	190	149	1 179	139	444	14 1 81 110
363	436	328	185	102	767	108	445	14 1 81 130
406	553	393	207	114	867	128	455	14 1 81 140
187	261	140	57	52	388	52	522	14 1 81 150
127	140	96	44	26	199	33	470	14 1 81 170
599	749	445	226	155	1 173	167	458	14 1 81 240
1 464	2 586	1 632	668	458	3 497	503	499	14 1 81 260
1 989	1 805	1 005	421	243	1 849	400	518	14 1 81 280
260	395	317	166	128	972	100	397	14 1 81 285
195	301	186	112	74	556	67	443	14 1 81 300
475	718	467	177	134	1 031	147	461	14 1 81 310
119	242	75	40	25	186	35	479	14 1 81 330
346	455	285	135	77	597	96	491	14 1 81 350
221	379	183	131	80	613	77	436	14 1 81 370
137	160	123	66	48	358	43	460	14 1 81 380
447	725	467	211	136	1 033	150	477	14 1 81 390
363	617	256	149	105	809	110	485	14 1 81 410
1 530	2 528	986	292	202	1 529	383	494	14 1 81 420

Regierungsbezirk Chemnitz

Schlüsselnummer	Kreis Gemeinde	Beherbergung 2002				Straßenverkehrs- unfälle insgesamt (ohne sonst.)
		geöffnete Beherber- gungsstätten	angebotene Gästebetten	Ankünfte	Übernach- tungen	
		126	127	128	129	130
Noch: Vogtlandkreis						
14 1 78 410	Neuensalz	4	160	2 023	5 503	37
14 1 78 420	Neumark	1	.	.	.	14
14 1 78 440	Neustadt/Vogtl.	-	-	-	-	10
14 1 78 470	Oelsnitz, Stadt	6	205	7 110	16 116	93
14 1 78 480	Pausa/Vogtl., Stadt	3	45	764	1 207	13
14 1 78 490	Pöhl	6	182	3 779	11 927	17
14 1 78 510	Reichenbach/Vogtl., Stadt	5	114	6 042	10 857	106
14 1 78 520	Reuth	-	-	-	-	13
14 1 78 540	Rodewisch, Stadt	3	52	2 346	3 520	55
14 1 78 610	Schöneck/Vogtl., Stadt	5	1 189	58 518	235 278	26
14 1 78 620	Steinberg	1	.	.	.	7
14 1 78 640	Syrau	5	145	3 278	9 620	11
14 1 78 650	Tannenbergsthal/Vogtl.	4	87	2 167	7 310	4
14 1 78 660	Theuma	2	.	.	.	6
14 1 78 670	Tirpersdorf	-	-	-	-	5
14 1 78 680	Treuen, Stadt	3	67	2 453	4 550	77
14 1 78 700	Triebel/Vogtl.	-	-	-	-	12
14 1 78 720	Weischlitz	-	-	-	-	33
14 1 78 730	Werda	1	.	.	.	8
14 1 78 750	Zwota	2	.	.	.	6
14 1 81	Mittlerer Erzgebirgskreis	84	2 780	107 821	350 546	455
14 1 81 010	Amtsberg	3	78	5 171	11 426	25
14 1 81 030	Börnichen/Erzgeb.	-	-	-	-	5
14 1 81 040	Borstendorf	-	-	-	-	7
14 1 81 060	Deutschneudorf	3	79	3 430	10 869	4
14 1 81 080	Drebach	-	-	-	-	16
14 1 81 110	Gornau/Erzgeb.	-	-	-	-	22
14 1 81 130	Großolbersdorf	1	.	.	.	12
14 1 81 140	Großrückerswalde	2	.	.	.	13
14 1 81 150	Grünhainichen	-	-	-	-	3
14 1 81 170	Heidersdorf	3	71	2 155	6 365	2
14 1 81 240	Lengefeld, Stadt	6	125	5 420	14 237	24
14 1 81 260	Marienberg, Stadt	6	205	10 699	20 673	70
14 1 81 280	Olbernhau, Stadt	6	157	7 216	17 453	50
14 1 81 285	Pfaffroda	2	.	.	.	14
14 1 81 300	Pobershau	11	318	14 180	53 607	7
14 1 81 310	Pockau	4	169	6 797	21 756	26
14 1 81 330	Scharfenstein	3	70	1 511	4 663	8
14 1 81 350	Seiffen/Erzgeb., Kurort	16	668	28 896	76 585	11
14 1 81 370	Venusberg	2	.	.	.	7
14 1 81 380	Waldkirchen/Erzgeb.	-	-	-	-	8
14 1 81 390	Wolkenstein, Stadt	9	484	12 939	89 152	43
14 1 81 410	Zöblitz, Stadt	5	146	2 571	7 306	11
14 1 81 420	Zschopau, Stadt	2	.	.	.	67

Regierungsbezirk Chemnitz

Schwerwiegende Unfälle mit Sachschaden 2002		Straßenverkehrsunfälle mit Personenschaden 2002				Kraftfahrzeugbestand am 1. Januar 2003			Schlüsselnummer
im engeren Sinne	unter Alkoholeinwirkung	insgesamt	verunglückte Personen			insgesamt	darunter		
			Getötete	Schwerverletzte	Leichtverletzte		Pkw	Krafträder	
131	132	133	134	135	136	137	138	139	
13	-	24	1	8	24	2 172	1 683	107	14 1 78 410
2	-	12	-	8	11	2 852	2 031	109	14 1 78 420
2	1	7	1	3	3	888	732	32	14 1 78 440
23	6	64	-	24	70	8 837	7 405	425	14 1 78 470
1	3	9	1	5	8	2 912	2 413	172	14 1 78 480
4	-	13	-	9	13	2 116	1 749	85	14 1 78 490
20	8	78	4	25	75	13 988	12 073	527	14 1 78 510
4	-	9	1	4	8	1 039	765	51	14 1 78 520
18	2	35	-	21	21	5 484	4 532	239	14 1 78 540
5	1	20	-	18	12	2 593	2 178	115	14 1 78 610
1	-	6	-	1	5	2 343	1 879	134	14 1 78 620
4	-	7	-	3	7	1 356	1 107	82	14 1 78 640
2	-	2	-	1	1	1 128	1 014	44	14 1 78 650
-	-	6	-	3	7	890	747	32	14 1 78 660
-	-	5	-	2	4	1 423	1 166	83	14 1 78 670
23	3	51	10	33	46	6 474	5 456	268	14 1 78 680
3	1	8	-	3	6	1 228	1 026	70	14 1 78 700
11	-	22	1	6	20	2 797	2 276	132	14 1 78 720
1	-	7	-	3	7	1 244	1 064	50	14 1 78 730
2	-	4	2	3	4	1 120	965	62	14 1 78 750
123	23	309	14	169	227	63 915	53 472	4 254	14 1 81
9	-	16	2	8	11	2 971	2 533	188	14 1 81 010
1	-	4	-	4	1	804	655	75	14 1 81 030
-	1	6	-	-	6	1 025	892	79	14 1 81 040
2	-	2	-	-	3	835	692	35	14 1 81 060
7	-	9	2	7	5	1 804	1 466	119	14 1 81 080
9	1	12	-	7	9	3 152	2 615	226	14 1 81 110
5	-	7	-	9	3	2 473	1 956	217	14 1 81 130
1	2	10	1	3	7	2 706	2 221	221	14 1 81 140
-	-	3	-	2	1	909	752	80	14 1 81 150
1	-	1	-	-	1	665	552	33	14 1 81 170
4	1	19	2	17	13	3 115	2 574	189	14 1 81 240
14	5	51	2	25	36	10 478	8 956	533	14 1 81 260
5	7	38	-	21	23	7 242	6 225	308	14 1 81 280
1	-	13	-	9	16	2 313	1 866	128	14 1 81 285
4	1	2	-	1	1	1 440	1 241	99	14 1 81 300
7	-	19	-	15	12	3 150	2 593	218	14 1 81 310
2	1	5	-	1	8	834	673	51	14 1 81 330
-	1	10	-	6	7	1 843	1 570	103	14 1 81 350
1	1	5	-	4	3	1 761	1 411	132	14 1 81 370
6	-	2	-	-	2	936	753	83	14 1 81 380
12	-	31	1	10	24	2 969	2 484	213	14 1 81 390
3	-	8	2	5	6	2 160	1 860	117	14 1 81 410
29	2	36	2	15	29	7 757	6 476	761	14 1 81 420

Regierungsbezirk Chemnitz

Schlüssel- nummer	Kreis Gemeinde	Ist-Aufkommen an Gemeindesteuern 2002 in 1 000 €				
		Grund- steuer A	Grund- steuer B	Gewerbe- steuer	Gemeindeanteil an der Ein- kommensteuer	Gemeindeanteil an der Umsatzsteuer
		140	141	142	143	144
Noch: Vogtlandkreis						
14 1 78 410	Neuensalz	21	202	327	146	44
14 1 78 420	Neumark	13	298	737	211	109
14 1 78 440	Neustadt/Vogtl.	5	62	41	56	17
14 1 78 470	Oelsnitz, Stadt	24	1 119	1 343	848	334
14 1 78 480	Pausa/Vogtl., Stadt	21	249	613	184	46
14 1 78 490	Pöhl	17	192	46	193	27
14 1 78 510	Reichenbach/Vogtl., Stadt	15	1 570	1 402	1 554	497
14 1 78 520	Reuth	18	63	38	77	18
14 1 78 540	Rodewisch, Stadt	9	562	651	592	222
14 1 78 610	Schöneck/Vogtl., Stadt	13	335	232	228	63
14 1 78 620	Steinberg	7	248	417	206	71
14 1 78 640	Syrau	7	107	62	135	28
14 1 78 650	Tannenbergsthal/Vogtl.	2	101	71	93	24
14 1 78 660	Theuma	6	76	28	80	13
14 1 78 670	Tirpersdorf	9	94	17	106	28
14 1 78 680	Treuen, Stadt	22	660	363	473	214
14 1 78 700	Triebel/Vogtl.	20	68	40	100	8
14 1 78 720	Weischlitz	11	306	437	280	140
14 1 78 730	Werda	4	107	68	115	32
14 1 78 750	Zwota	4	93	36	83	18
14 1 81	Mittlerer Erzgebirgskreis	253	6 191	8 771	5 053	1 829
14 1 81 010	Amtsberg	15	256	92	233	24
14 1 81 030	Börnichen/Erzgeb.	4	55	20	62	5
14 1 81 040	Borstendorf	4	80	43	89	15
14 1 81 060	Deutschneudorf	2	72	85	40	11
14 1 81 080	Drebach	12	142	141	120	24
14 1 81 110	Gornau/Erzgeb.	16	260	221	249	43
14 1 81 130	Großolbersdorf	13	186	85	166	38
14 1 81 140	Großrückerswalde	14	235	282	182	64
14 1 81 150	Grünhainichen	5	77	126	80	55
14 1 81 170	Heidersdorf	4	59	29	45	14
14 1 81 240	Lengefeld, Stadt	22	377	838	232	76
14 1 81 260	Marienberg, Stadt	28	1 092	1 919	922	384
14 1 81 280	Olbernhau, Stadt	16	868	1 991	591	281
14 1 81 285	Pfaffroda	29	173	187	140	41
14 1 81 300	Pobershau	1	120	58	102	22
14 1 81 310	Pockau	14	291	250	228	126
14 1 81 330	Scharfenstein	1	73	78	63	51
14 1 81 350	Seiffen/Erzgeb., Kurort	5	300	469	117	73
14 1 81 370	Venusberg	7	203	112	98	48
14 1 81 380	Waldkirchen/Erzgeb.	4	68	36	74	11
14 1 81 390	Wolkenstein, Stadt	18	335	141	221	43
14 1 81 410	Zöblitz, Stadt	9	173	121	152	48
14 1 81 420	Zschopau, Stadt	11	695	1 448	849	335

Regierungsbezirk Chemnitz

Hebesätze in %			Realsteuer- aufbringungs- kraft 2002	Steuereinnahmekraft 2002			Schuldenstand am 31.12.2002		Personal- stand am 30. Juni 2002	Schlüssel- nummer
Grund- steuer A	Grund- steuer B	Gewerbe- steuer		insgesamt	je Einwohner	insgesamt	je Einwohner			
				1 000 €	€	1 000 €	€			
145	146	147	148	149	150	151	152	153		
300	350	350	633	760	316,35	174	72	9	14 1 78 410	
300	380	380	1 117	1 309	395,63	3 209	970	53	14 1 78 420	
275	360	370	119	185	142,85	1 205	931	9	14 1 78 440	
260	400	360	2 667	3 603	288,10	11 950	955	162	14 1 78 470	
270	350	370	983	1 104	270,49	4 713	1 155	55	14 1 78 480	
270	350	365	289	501	174,40	3 473	1 209	57	14 1 78 490	
250	400	360	3 175	4 969	215,78	13 788	599	255	14 1 78 510	
300	350	365	131	219	203,16	1 902	1 766	19	14 1 78 520	
250	360	370	1 352	2 050	262,42	10 395	1 331	103	14 1 78 540	
300	430	380	573	823	217,74	3 579	946	78	14 1 78 610	
260	350	365	757	958	301,48	1 348	424	55	14 1 78 620	
250	330	360	208	360	204,01	200	113	14	14 1 78 640	
270	350	365	197	301	180,23	1 348	807	18	14 1 78 650	
300	350	360	124	211	187,28	941	833	21	14 1 78 660	
250	330	300	146	276	173,84	40	25	16	14 1 78 670	
260	340	370	1 201	1 822	195,36	7 854	842	103	14 1 78 680	
300	330	360	147	247	145,27	1 205	708	28	14 1 78 700	
270	350	370	843	1 185	330,37	2 317	646	27	14 1 78 720	
260	350	365	203	337	190,81	237	134	20	14 1 78 730	
336	416	400	129	224	141,51	683	432	5	14 1 78 750	
272	374	379	16 334	21 688	233,27	106 572	1 146	2 758	14 1 81	
270	360	380	398	639	147,06	4 080	939	69	14 1 81 010	
280	350	380	89	153	139,02	337	307	15	14 1 81 030	
250	330	350	152	247	155,27	1 381	866	21	14 1 81 040	
260	350	365	179	215	174,79	866	705	23	14 1 81 060	
280	360	350	335	452	178,76	1 187	469	20	14 1 81 080	
275	365	370	545	797	194,60	2 976	726	35	14 1 81 110	
275	360	380	310	499	150,80	1 604	485	41	14 1 81 130	
250	330	350	629	822	204,62	549	137	16	14 1 81 140	
280	350	380	228	341	242,67	844	600	15	14 1 81 150	
230	330	330	112	165	167,85	250	254	11	14 1 81 170	
280	410	380	1 290	1 452	289,22	3 092	616	50	14 1 81 240	
273	390	388	3 167	4 147	279,65	13 750	927	150	14 1 81 260	
280	380	380	3 069	3 595	311,98	8 859	769	256	14 1 81 280	
280	400	380	403	551	166,19	2 528	762	52	14 1 81 285	
270	360	371	199	312	151,34	1 182	573	68	14 1 81 300	
270	380	380	590	899	201,17	3 507	784	65	14 1 81 310	
275	360	375	167	266	247,89	2 444	2 273	20	14 1 81 330	
335	420	380	794	902	323,44	3 945	1 414	53	14 1 81 350	
275	360	375	354	480	196,58	1 971	807	21	14 1 81 370	
280	350	380	121	199	165,01	516	428	15	14 1 81 380	
260	400	380	505	744	173,19	8 563	1 993	53	14 1 81 390	
275	370	350	337	514	159,47	1 444	448	69	14 1 81 410	
250	350	380	2 362	3 295	272,08	4 022	332	202	14 1 81 420	

Regierungsbezirk Chemnitz

Schlüssel- nummer	Kreis Gemeinde	Fläche 31.12.2002 km ²	Bevölkerung am			
			3.10.1990	31. Dezember 2002		
				insgesamt	männlich	weiblich
		1	2	3	4	5
14 1 82	Kreis Mittweida	773,20	145 924	135 257	65 889	69 368
14 1 82 020	Altmittweida	14,07	1 937	2 159	1 063	1 096
14 1 82 040	Lichtenau	48,95	7 063	8 159	4 010	4 149
14 1 82 060	Burgstädt, Stadt	25,76	13 561	12 412	5 850	6 562
14 1 82 080	Claußnitz	21,12	3 763	3 556	1 722	1 834
14 1 82 100	Erlau	37,75	3 829	3 675	1 863	1 812
14 1 82 120	Frankenberg, Stadt	65,42	17 856	17 299	8 488	8 811
14 1 82 130	Geringswalde, Stadt	29,93	6 205	5 224	2 554	2 670
14 1 82 150	Hainichen, Stadt	51,57	10 827	9 744	4 718	5 026
14 1 82 160	Hartmannsdorf	10,28	4 851	4 841	2 321	2 520
14 1 82 190	Königsfeld	28,29	1 769	1 792	911	881
14 1 82 200	Königshain-Wiederau	30,89	3 207	3 079	1 519	1 560
14 1 82 210	Kriebstein	31,00	3 010	2 853	1 400	1 453
14 1 82 260	Lunzenau, Stadt	28,06	6 370	5 304	2 557	2 747
14 1 82 280	Mittweida, Stadt	41,24	19 923	16 760	8 106	8 654
14 1 82 300	Mühlau	8,09	2 205	2 384	1 164	1 220
14 1 82 330	Penig, Stadt	63,31	12 357	10 826	5 219	5 607
14 1 82 350	Rochlitz, Stadt	23,71	8 590	7 233	3 424	3 809
14 1 82 360	Rossau	53,29	3 717	3 913	1 969	1 944
14 1 82 390	Seelitz	31,08	2 144	2 141	1 059	1 082
14 1 82 410	Striegistal	33,12	2 048	2 161	1 108	1 053
14 1 82 420	Taura	11,11	3 023	2 724	1 316	1 408
14 1 82 450	Tiefenbach	43,90	4 122	3 734	1 881	1 853
14 1 82 460	Wechselburg	25,59	2 437	2 269	1 126	1 143
14 1 82 480	Zettlitz	15,64	1 110	1 015	541	474
14 1 88	Kreis Stollberg	266,49	98 711	92 167	44 961	47 206
14 1 88 020	Auerbach	8,26	3 535	3 097	1 520	1 577
14 1 88 050	Burkhardtsdorf	21,19	7 151	7 163	3 496	3 667
14 1 88 080	Erlbach-Kirchberg	15,88	1 737	1 859	930	929
14 1 88 090	Gornsdorf	4,18	2 401	2 334	1 143	1 191
14 1 88 100	Hohndorf	5,26	4 298	4 129	2 020	2 109
14 1 88 110	Hormersdorf	11,32	1 677	1 689	832	857
14 1 88 125	Jahnsdorf/Erzgeb.	26,10	5 096	6 153	3 044	3 109
14 1 88 160	Lugau/Erzgeb., Stadt	6,32	9 637	7 929	3 833	4 096
14 1 88 180	Neukirchen/Erzgeb.	20,12	6 744	7 502	3 696	3 806
14 1 88 200	Niederdorf	13,03	1 287	1 376	679	697
14 1 88 210	Niederwürschnitz	6,06	3 615	3 078	1 542	1 536
14 1 88 220	Oelsnitz/Erzgeb., Stadt	26,28	14 677	12 841	6 222	6 619
14 1 88 230	Stollberg/Erzgeb., Stadt	38,83	14 433	13 356	6 414	6 942
14 1 88 240	Thalheim/Erzgeb., Stadt	10,92	9 172	7 756	3 781	3 975
14 1 88 260	Zwönitz, Stadt	52,74	13 251	11 905	5 809	6 096
14 1 91	Kreis Aue-Schwarzenberg	528,24	160 994	136 245	65 712	70 533
14 1 91 040	Aue, Stadt	20,94	24 765	18 961	8 943	10 018
14 1 91 050	Beierfeld	8,82	4 342	4 110	2 050	2 060
14 1 91 070	Bernsbach	8,75	4 251	4 761	2 343	2 418
14 1 91 080	Bockau	19,15	3 125	2 705	1 302	1 403
14 1 91 090	Breitenbrunn/Erzgeb.	29,62	4 279	3 879	1 888	1 991

Regierungsbezirk Chemnitz

Einwohner je km ² 2002	Bevölkerung im Alter von ... bis unter ... Jahren am 31. Dezember 2002								Schlüssel- nummer
	unter 6	6 bis unter 15	15 bis unter 18	18 bis unter 25	25 bis unter 30	30 bis unter 50	50 bis unter 65	65 und mehr	
6	7	8	9	10	11	12	13	14	
175	5 543	9 678	5 333	11 787	6 784	40 093	27 493	28 546	14 1 82
153	98	155	90	184	109	710	436	377	14 1 82 020
167	347	664	360	713	374	2 621	1 645	1 435	14 1 82 040
482	531	796	448	1 006	601	3 502	2 527	3 001	14 1 82 060
168	170	296	141	287	173	1 106	689	694	14 1 82 080
97	169	322	132	339	194	1 120	722	677	14 1 82 100
264	712	1 238	740	1 573	914	5 341	3 373	3 408	14 1 82 120
175	204	338	228	444	208	1 468	1 088	1 246	14 1 82 130
189	404	751	432	817	455	2 879	1 889	2 117	14 1 82 150
471	217	341	158	390	225	1 415	1 009	1 086	14 1 82 160
63	70	160	91	177	105	568	328	293	14 1 82 190
100	143	255	123	285	191	921	550	611	14 1 82 200
92	127	218	134	254	124	882	563	551	14 1 82 210
189	184	375	189	414	237	1 491	1 125	1 289	14 1 82 260
406	577	974	545	1 655	962	4 566	3 704	3 777	14 1 82 280
295	123	183	88	194	128	728	485	455	14 1 82 300
171	428	686	393	847	528	3 098	2 321	2 525	14 1 82 330
305	234	474	268	620	309	2 011	1 627	1 690	14 1 82 350
73	184	305	163	324	241	1 211	812	673	14 1 82 360
69	84	171	105	223	91	678	391	398	14 1 82 390
65	118	184	99	215	151	760	314	320	14 1 82 410
245	94	218	106	188	121	829	552	616	14 1 82 420
85	185	319	151	336	182	1 157	717	687	14 1 82 450
89	103	181	108	194	103	699	438	443	14 1 82 460
65	37	74	41	108	58	332	188	177	14 1 82 480
346	3 667	6 481	3 651	8 363	4 548	26 728	19 351	19 378	14 1 88
375	106	213	120	263	171	848	714	662	14 1 88 020
338	300	531	296	654	354	2 038	1 464	1 526	14 1 88 050
117	86	162	95	152	89	598	361	316	14 1 88 080
558	107	178	104	205	101	656	471	512	14 1 88 090
786	184	289	156	394	187	1 194	810	915	14 1 88 100
149	78	156	64	159	98	498	305	331	14 1 88 110
236	255	440	287	548	309	1 939	1 273	1 102	14 1 88 125
1 254	270	500	278	673	379	2 213	1 838	1 778	14 1 88 160
373	279	472	278	687	380	2 247	1 712	1 447	14 1 88 180
106	35	91	63	148	65	417	289	268	14 1 88 200
508	121	222	117	305	132	920	625	636	14 1 88 210
489	509	877	460	1 133	613	3 667	2 650	2 932	14 1 88 220
344	516	933	535	1 161	581	3 838	2 687	3 105	14 1 88 230
710	307	549	297	731	433	2 181	1 650	1 608	14 1 88 240
226	514	868	501	1 150	656	3 474	2 502	2 240	14 1 88 260
258	5 515	10 070	5 454	12 298	6 858	38 700	28 890	28 460	14 1 91
905	791	1 288	676	1 645	940	4 940	4 200	4 481	14 1 91 040
466	153	280	165	366	230	1 235	934	747	14 1 91 050
544	207	400	221	398	239	1 419	971	906	14 1 91 070
141	102	196	100	257	129	746	586	589	14 1 91 080
131	163	301	146	370	194	1 050	742	913	14 1 91 090

Regierungsbezirk Chemnitz

Schlüsselnummer	Kreis Gemeinde	Lebendgeborene 2002		Gestorbene 2002		Überschuss bzw. Gestor-
		insgesamt	je 1 000 Einwohner	insgesamt	je 1 000 Einwohner	insgesamt
		15	16	17	18	19
14 1 82	Kreis Mittweida	889	6,5	1 615	11,9	-726
14 1 82 020	Altmittweida	15	6,9	26	12,0	-11
14 1 82 040	Lichtenau	47	5,8	63	7,7	-16
14 1 82 060	Burgstädt, Stadt	83	6,7	173	13,9	-90
14 1 82 080	Claußnitz	24	6,7	37	10,3	-13
14 1 82 100	Erlau	30	8,1	47	12,7	-17
14 1 82 120	Frankenberg, Stadt	132	7,6	219	12,6	-87
14 1 82 130	Geringswalde, Stadt	26	4,9	90	17,1	-64
14 1 82 150	Hainichen, Stadt	62	6,3	112	11,4	-50
14 1 82 160	Hartmannsdorf	37	7,7	66	13,7	-29
14 1 82 190	Königsfeld	11	6,1	16	8,9	-5
14 1 82 200	Königshain-Wiederau	24	7,7	37	11,9	-13
14 1 82 210	Kriebstein	22	7,7	32	11,3	-10
14 1 82 260	Lunzenau, Stadt	27	5,0	70	13,0	-43
14 1 82 280	Mittweida, Stadt	96	5,7	222	13,2	-126
14 1 82 300	Mühlau	19	8,0	20	8,4	-1
14 1 82 330	Penig, Stadt	80	7,4	108	9,9	-28
14 1 82 350	Rochlitz, Stadt	32	4,4	92	12,6	-60
14 1 82 360	Rossau	24	6,1	31	7,9	-7
14 1 82 390	Seelitz	15	7,0	18	8,4	-3
14 1 82 410	Striegistal	18	8,2	19	8,7	-1
14 1 82 420	Taura	20	7,3	40	14,7	-20
14 1 82 450	Tiefenbach	25	6,7	34	9,1	-9
14 1 82 460	Wechselburg	17	7,4	36	15,8	-19
14 1 82 480	Zettlitz	3	2,9	7	6,8	-4
14 1 88	Kreis Stollberg	614	6,6	1 082	11,7	-468
14 1 88 020	Auerbach	16	5,1	33	10,5	-17
14 1 88 050	Burkhardtsdorf	46	6,4	111	15,4	-65
14 1 88 080	Erlbach-Kirchberg	14	7,6	15	8,1	-1
14 1 88 090	Gornsdorf	22	9,4	28	12,0	-6
14 1 88 100	Hohndorf	36	8,8	49	11,9	-13
14 1 88 110	Hormersdorf	16	9,5	20	11,9	-4
14 1 88 125	Jahnsdorf/Erzgeb.	28	4,5	59	9,6	-31
14 1 88 160	Lugau/Erzgeb., Stadt	49	6,1	98	12,3	-49
14 1 88 180	Neukirchen/Erzgeb.	40	5,3	72	9,6	-32
14 1 88 200	Niederdorf	7	5,1	15	10,9	-8
14 1 88 210	Niederwürschnitz	14	4,5	18	5,8	-4
14 1 88 220	Oelsnitz/Erzgeb., Stadt	101	7,8	183	14,1	-82
14 1 88 230	Stollberg/Erzgeb., Stadt	96	7,1	187	13,9	-91
14 1 88 240	Thalheim/Erzgeb., Stadt	45	5,8	66	8,5	-21
14 1 88 260	Zwönitz, Stadt	84	7,0	128	10,7	-44
14 1 91	Kreis Aue-Schwarzenberg	931	6,8	1 788	13,0	-857
14 1 91 040	Aue, Stadt	119	6,2	238	12,5	-119
14 1 91 050	Beierfeld	29	7,1	51	12,4	-22
14 1 91 070	Bernsbach	25	5,3	36	7,6	-11
14 1 91 080	Bockau	25	9,2	24	8,8	1
14 1 91 090	Breitenbrunn/Erzgeb.	30	7,7	83	21,4	-53

Regierungsbezirk Chemnitz

der Geborenen benen (-)	Zuzüge 2002		Fortzüge 2002		Überschuss der Zu- bzw. Fortzüge (-)		Gesamtveränderung 2002		Schlüssel- nummer	
	insgesamt	je 1 000 Einwohner	insgesamt	je 1 000 Einwohner	insgesamt	je 1 000 Einwohner	insgesamt	je 1 000 Einwohner		
										20
	-5,3	5 203	38,3	5 902	43,4	-699	-5,1	-1 427	-10,5	14 1 82
	-5,1	93	43,0	94	43,4	-1	-0,5	-12	-5,5	14 1 82 020
	-2,0	312	38,4	302	37,1	10	1,2	-6	-0,7	14 1 82 040
	-7,2	534	42,8	540	43,3	-6	-0,5	-96	-7,7	14 1 82 060
	-3,6	111	30,9	131	36,5	-20	-5,6	-33	-9,2	14 1 82 080
	-4,6	149	40,4	151	40,9	-2	-0,5	-20	-5,4	14 1 82 100
	-5,0	681	39,1	836	48,0	-155	-8,9	-242	-13,9	14 1 82 120
	-12,1	162	30,7	172	32,6	-10	-1,9	-74	-14,0	14 1 82 130
	-5,1	309	31,5	401	40,9	-92	-9,4	-144	-14,7	14 1 82 150
	-6,0	265	54,9	259	53,6	6	1,2	-23	-4,8	14 1 82 160
	-2,8	60	33,5	59	32,9	1	0,6	-4	-2,2	14 1 82 190
	-4,2	70	22,6	101	32,6	-31	-10,0	-44	-14,2	14 1 82 200
	-3,5	193	68,0	185	65,1	8	2,8	-1	-0,4	14 1 82 210
	-8,0	106	19,7	197	36,7	-91	-16,9	-134	-24,9	14 1 82 260
	-7,5	772	45,9	777	46,2	-5	-0,3	-130	-7,7	14 1 82 280
	-0,4	86	36,1	90	37,8	-4	-1,7	-5	-2,1	14 1 82 300
	-2,6	315	29,0	349	32,1	-34	-3,1	-62	-5,7	14 1 82 330
	-8,2	235	32,2	314	43,0	-79	-10,8	-140	-19,2	14 1 82 350
	-1,8	158	40,0	219	55,5	-61	-15,5	-68	-17,2	14 1 82 360
	-1,4	63	29,3	86	39,9	-23	-10,7	-26	-12,1	14 1 82 390
	-0,5	156	71,3	185	84,6	-29	-13,3	-30	-13,7	14 1 82 410
	-7,3	115	42,1	136	49,8	-21	-7,7	-41	-15,0	14 1 82 420
	-2,4	129	34,5	142	38,0	-13	-3,5	-22	-5,9	14 1 82 450
	-8,3	63	27,6	76	33,3	-13	-5,7	-32	-14,0	14 1 82 460
	-3,9	66	63,8	100	96,6	-34	-32,9	-38	-36,7	14 1 82 480
	-5,1	3 516	38,0	3 919	42,3	-403	-4,4	-874	-9,4	14 1 88
	-5,4	138	44,1	178	56,9	-40	-12,8	-57	-18,2	14 1 88 020
	-9,0	285	39,6	333	46,3	-48	-6,7	-113	-15,7	14 1 88 050
	-0,5	79	42,8	72	39,0	7	3,8	6	3,3	14 1 88 080
	-2,6	100	42,9	93	39,9	7	3,0	1	0,4	14 1 88 090
	-3,2	178	43,3	137	33,3	41	10,0	28	6,8	14 1 88 100
	-2,4	56	33,2	59	35,0	-3	-1,8	-6	-3,6	14 1 88 110
	-5,0	191	31,0	176	28,6	15	2,4	-16	-2,6	14 1 88 125
	-6,1	272	34,1	349	43,7	-77	-9,6	-126	-15,8	14 1 88 160
	-4,3	307	40,8	320	42,5	-13	-1,7	-45	-6,0	14 1 88 180
	-5,8	63	45,7	70	50,8	-7	-5,1	-15	-10,9	14 1 88 200
	-1,3	179	58,0	182	58,9	-3	-1,0	-7	-2,3	14 1 88 210
	-6,3	423	32,7	482	37,3	-59	-4,6	-141	-10,9	14 1 88 220
	-6,8	594	44,1	670	49,8	-76	-5,6	-171	-12,7	14 1 88 230
	-2,7	258	33,1	309	39,7	-51	-6,6	-72	-9,2	14 1 88 240
	-3,7	393	32,8	489	40,8	-96	-8,0	-140	-11,7	14 1 88 260
	-6,2	5 313	38,7	6 535	47,6	-1 222	-8,9	-2 086	-15,2	14 1 91
	-6,2	1 178	61,7	1 218	63,8	-40	-2,1	-163	-8,5	14 1 91 040
	-5,4	215	52,3	213	51,8	2	0,5	-20	-4,9	14 1 91 050
	-2,3	198	41,7	166	35,0	32	6,7	21	4,4	14 1 91 070
	0,4	50	18,4	82	30,2	-32	-11,8	-31	-11,4	14 1 91 080
	-13,7	335	86,3	282	72,6	53	13,7	-	-	14 1 91 090

Regierungsbezirk Chemnitz

Schlüssel- nummer	Kreis Gemeinde	Allgemein bildende Schulen am 13. August 2002					
		Grundschulen				Mittelschulen	
		Schulen	Klassen	Schüler	Lehrer	Schulen	Klassen
		29	30	31	32	33	34
14 1 82	Kreis Mittweida	32	158	2 990	286	18	260
14 1 82 020	Altmittweida	1	3	50	5	-	-
14 1 82 040	Lichtenau	3	12	192	21	1	14
14 1 82 060	Burgstädt, Stadt	2	12	263	23	1	12
14 1 82 080	Claußnitz	1	4	89	7	1	12
14 1 82 100	Erlau	1	6	116	12	1	12
14 1 82 120	Frankenberg, Stadt	2	16	352	30	2	28
14 1 82 130	Geringswalde, Stadt	1	5	104	9	1	7
14 1 82 150	Hainichen, Stadt	1	11	240	17	1	56
14 1 82 160	Hartmannsdorf	1	4	83	7	1	13
14 1 82 190	Königsfeld	1	3	44	5	-	-
14 1 82 200	Königshain-Wiederau	1	4	67	7	-	-
14 1 82 210	Kriebstein	1	4	61	8	1	6
14 1 82 260	Lunzenau, Stadt	1	6	108	9	1	10
14 1 82 280	Mittweida, Stadt	3	18	330	37	2	29
14 1 82 300	Mühlau	1	4	51	7	-	-
14 1 82 330	Penig, Stadt	2	11	193	20	1	16
14 1 82 350	Rochlitz, Stadt	1	9	208	19	1	18
14 1 82 360	Rossau	2	7	97	11	-	-
14 1 82 390	Seelitz	1	1	19	1	-	-
14 1 82 410	Striegistal	1	4	67	6	-	-
14 1 82 420	Taura	1	4	68	6	1	5
14 1 82 450	Tiefenbach	1	4	105	10	1	11
14 1 82 460	Wechselburg	1	4	57	5	1	11
14 1 82 480	Zettlitz	1	2	26	4	-	-
14 1 88	Kreis Stollberg	20	106	2 040	188	12	162
14 1 88 020	Auerbach	1	4	73	7	1	14
14 1 88 050	Burkhardtsdorf	2	8	146	13	1	11
14 1 88 080	Erlbach-Kirchberg	1	3	55	3	-	-
14 1 88 090	Gornsdorf	1	4	63	6	-	-
14 1 88 100	Hohndorf	1	4	98	6	1	11
14 1 88 110	Hormersdorf	1	3	46	5	-	-
14 1 88 125	Jahnsdorf/Erzgeb.	1	7	114	11	1	8
14 1 88 160	Lugau/Erzgeb., Stadt	1	8	188	15	1	15
14 1 88 180	Neukirchen/Erzgeb.	1	6	124	11	1	17
14 1 88 200	Niederdorf	-	-	-	-	-	-
14 1 88 210	Niederwürschnitz	1	4	58	6	1	13
14 1 88 220	Oelsnitz/Erzgeb., Stadt	2	12	273	22	1	18
14 1 88 230	Stollberg/Erzgeb., Stadt	3	18	313	31	2	26
14 1 88 240	Thalheim/Erzgeb., Stadt	1	10	211	25	1	15
14 1 88 260	Zwönitz, Stadt	3	15	278	27	1	14
14 1 91	Kreis Aue-Schwarzenberg	36	179	3 176	305	20	269
14 1 91 040	Aue, Stadt	5	22	397	42	2	27
14 1 91 050	Beierfeld	1	4	70	7	1	16
14 1 91 070	Bernsbach	1	5	99	8	1	9
14 1 91 080	Bockau	1	4	67	7	1	9
14 1 91 090	Breitenbrunn/Erzgeb.	2	7	98	11	1	17

Regierungsbezirk Chemnitz

Allgemein bildende Schulen und Förderschulen am 13. August 2002										Schlüssel- nummer
Mittelschulen		Gymnasien				Förderschulen				
Schüler	Lehrer	Schulen	Klassen	Schüler	Lehrer	Schulen	Klassen	Schüler	Lehrer	
35	36	37	38	39	40	41	42	43	44	
5 304	381	6	116	3 773	282	6	65	642	102	14 1 82
-	-	-	-	-	-	-	-	-	-	14 1 82 020
322	22	-	-	-	-	-	-	-	-	14 1 82 040
326	22	1	29	894	67	1	15	190	25	14 1 82 060
282	19	-	-	-	-	-	-	-	-	14 1 82 080
277	20	-	-	-	-	1	12	98	20	14 1 82 100
699	47	1	18	614	44	1	6	36	8	14 1 82 120
152	12	-	-	-	-	-	-	-	-	14 1 82 130
425	29	1	15	470	35	1	11	128	17	14 1 82 150
315	22	-	-	-	-	-	-	-	-	14 1 82 160
-	-	-	-	-	-	-	-	-	-	14 1 82 190
-	-	-	-	-	-	-	-	-	-	14 1 82 200
124	9	-	-	-	-	-	-	-	-	14 1 82 210
219	19	-	-	-	-	-	-	-	-	14 1 82 260
697	54	1	22	739	56	-	-	-	-	14 1 82 280
-	-	-	-	-	-	-	-	-	-	14 1 82 300
423	27	1	9	198	21	-	-	-	-	14 1 82 330
420	34	1	23	858	59	1	14	143	20	14 1 82 350
-	-	-	-	-	-	-	-	-	-	14 1 82 360
-	-	-	-	-	-	-	-	-	-	14 1 82 390
-	-	-	-	-	-	-	-	-	-	14 1 82 410
124	11	-	-	-	-	-	-	-	-	14 1 82 420
291	17	-	-	-	-	-	-	-	-	14 1 82 450
208	17	-	-	-	-	-	-	-	-	14 1 82 460
-	-	-	-	-	-	1	7	47	12	14 1 82 480
4 065	288	3	68	2 208	161	2	24	258	44	14 1 88
339	23	-	-	-	-	-	-	-	-	14 1 88 020
275	21	-	-	-	-	-	-	-	-	14 1 88 050
-	-	-	-	-	-	-	-	-	-	14 1 88 080
-	-	-	-	-	-	-	-	-	-	14 1 88 090
271	21	-	-	-	-	-	-	-	-	14 1 88 100
-	-	-	-	-	-	-	-	-	-	14 1 88 110
182	12	-	-	-	-	-	-	-	-	14 1 88 125
358	31	-	-	-	-	-	-	-	-	14 1 88 160
422	26	-	-	-	-	-	-	-	-	14 1 88 180
-	-	-	-	-	-	-	-	-	-	14 1 88 200
318	24	-	-	-	-	-	-	-	-	14 1 88 210
465	29	1	13	412	35	1	24	258	40	14 1 88 220
634	48	1	24	793	52	-	-	-	-	14 1 88 230
372	26	-	-	-	-	1	-	-	4	14 1 88 240
429	27	1	31	1 003	74	-	-	-	-	14 1 88 260
6 228	474	4	82	2 561	188	9	90	816	130	14 1 91
606	45	1	31	1 026	67	3	36	333	51	14 1 91 040
410	29	-	-	-	-	-	-	-	-	14 1 91 050
185	13	-	-	-	-	-	-	-	-	14 1 91 070
170	14	-	-	-	-	-	-	-	-	14 1 91 080
390	31	-	-	-	-	-	-	-	-	14 1 91 090

Regierungsbezirk Chemnitz

Schlüsselnummer	Kreis Gemeinde	Absolventen/Abgänger am Ende des Schuljahres			
		insgesamt	davon		
			ohne Hauptschulabschluss	mit Hauptschulabschluss	mit Realschulabschluss
		45	46	47	48
14 1 82	Kreis Mittweida	1 750	121	224	994
14 1 82 020	Altmittweida	-	-	-	-
14 1 82 040	Lichtenau	70	5	17	48
14 1 82 060	Burgstädt, Stadt	212	25	30	66
14 1 82 080	Claußnitz	61	4	14	43
14 1 82 100	Erlau	54	4	14	36
14 1 82 120	Frankenberg, Stadt	242	11	25	134
14 1 82 130	Geringswalde, Stadt	53	3	8	42
14 1 82 150	Hainichen, Stadt	211	23	12	117
14 1 82 160	Hartmannsdorf	62	4	8	50
14 1 82 190	Königsfeld	-	-	-	-
14 1 82 200	Königshain-Wiederau	-	-	-	-
14 1 82 210	Kriebstein	41	3	11	27
14 1 82 260	Lunzenau, Stadt	54	1	13	40
14 1 82 280	Mittweida, Stadt	231	7	28	110
14 1 82 300	Mühlau	-	-	-	-
14 1 82 330	Penig, Stadt	90	1	15	74
14 1 82 350	Rochlitz, Stadt	237	25	8	101
14 1 82 360	Rossau	-	-	-	-
14 1 82 390	Seelitz	-	-	-	-
14 1 82 410	Striegistal	-	-	-	-
14 1 82 420	Taura	32	-	1	31
14 1 82 450	Tiefenbach	42	-	12	30
14 1 82 460	Wechselburg	54	1	8	45
14 1 82 480	Zettlitz	4	4	-	-
14 1 88	Kreis Stollberg	1 194	79	135	718
14 1 88 020	Auerbach	72	1	9	62
14 1 88 050	Burkhardtsdorf	47	3	2	42
14 1 88 080	Erlbach-Kirchberg	-	-	-	-
14 1 88 090	Gornsdorf	-	-	-	-
14 1 88 100	Hohndorf	60	2	11	47
14 1 88 110	Hormersdorf	-	-	-	-
14 1 88 125	Jahnsdorf/Erzgeb.	53	1	2	50
14 1 88 160	Lugau/Erzgeb., Stadt	98	8	15	75
14 1 88 180	Neukirchen/Erzgeb.	94	1	24	69
14 1 88 200	Niederdorf	-	-	-	-
14 1 88 210	Niederwürschnitz	74	4	11	59
14 1 88 220	Oelsnitz/Erzgeb., Stadt	180	43	11	60
14 1 88 230	Stollberg/Erzgeb., Stadt	223	9	12	128
14 1 88 240	Thalheim/Erzgeb., Stadt	130	3	19	64
14 1 88 260	Zwönitz, Stadt	163	4	19	62
14 1 91	Kreis Aue-Schwarzenberg	1 837	174	284	1 109
14 1 91 040	Aue, Stadt	303	33	47	128
14 1 91 050	Beierfeld	97	5	21	71
14 1 91 070	Bernsbach	41	-	1	40
14 1 91 080	Bockau	53	-	17	36
14 1 91 090	Breitenbrunn/Erzgeb.	92	4	1	60

Regierungsbezirk Chemnitz

2001/02	Berufsbildende Schulen am 28. Oktober 2002				Gewerbeanzeigen 2002			Schlüssel- nummer
mit allgemeiner Hochschulreife	Schulen	Klassen	Schüler	Lehrer	Anmel- dungen	Abmel- dungen	Ummel- dungen	
49	50	51	52	53	54	55	56	
411	9	137	2 405	109	984	976	364	14 1 82
-	-	-	-	-	-	-	-	14 1 82 020
-	-	-	-	-	68	61	21	14 1 82 040
91	1	22	242	10	122	118	54	14 1 82 060
-	-	-	-	-	34	36	13	14 1 82 080
-	-	-	-	-	22	17	4	14 1 82 100
72	-	-	-	-	120	145	68	14 1 82 120
-	-	-	-	-	34	31	9	14 1 82 130
59	-	-	-	-	60	75	38	14 1 82 150
-	1	1	21	5	82	57	18	14 1 82 160
-	-	-	-	-	4	8	4	14 1 82 190
-	-	-	-	-	5	8	2	14 1 82 200
-	-	-	-	-	12	14	1	14 1 82 210
-	-	-	-	-	42	30	9	14 1 82 260
86	4	82	1 486	60	125	143	44	14 1 82 280
-	-	-	-	-	23	21	8	14 1 82 300
-	1	7	141	5	78	69	30	14 1 82 330
103	2	25	515	29	54	48	18	14 1 82 350
-	-	-	-	-	35	27	11	14 1 82 360
-	-	-	-	-	13	6	1	14 1 82 390
-	-	-	-	-	7	8	1	14 1 82 410
-	-	-	-	-	15	22	4	14 1 82 420
-	-	-	-	-	14	14	4	14 1 82 450
-	-	-	-	-	11	14	1	14 1 82 460
-	-	-	-	-	4	4	1	14 1 82 480
262	4	92	2 120	77	719	691	211	14 1 88
-	-	-	-	-	31	22	6	14 1 88 020
-	-	-	-	-	58	58	11	14 1 88 050
-	-	-	-	-	-	-	-	14 1 88 080
-	-	-	-	-	17	16	2	14 1 88 090
-	-	-	-	-	19	27	8	14 1 88 100
-	-	-	-	-	10	13	3	14 1 88 110
-	-	-	-	-	60	37	17	14 1 88 125
-	1	5	118	6	85	67	23	14 1 88 160
-	1	20	387	16	98	76	19	14 1 88 180
-	-	-	-	-	31	14	2	14 1 88 200
-	-	-	-	-	-	-	-	14 1 88 210
66	1	57	1 445	46	87	102	27	14 1 88 220
74	1	10	170	9	106	135	44	14 1 88 230
44	-	-	-	-	51	54	18	14 1 88 240
78	-	-	-	-	66	70	31	14 1 88 260
270	11	223	5 500	243	940	911	360	14 1 91
95	5	129	2 986	120	183	180	50	14 1 91 040
-	1	11	193	9	51	53	18	14 1 91 050
-	-	-	-	-	31	38	17	14 1 91 070
-	-	-	-	-	-	1	-	14 1 91 080
27	-	-	-	-	21	20	5	14 1 91 090

Regierungsbezirk Chemnitz

Schlüssel- nummer	Kreis Gemeinde	Sozialversicherungspflichtig Beschäftigte am 30. Juni 2002				
		am Arbeitsort			am Wohnort	
		insgesamt	männlich	weiblich	insgesamt	männlich
		57	58	59	60	61
14 1 82	Kreis Mittweida	37 148	19 759	17 389	46 398	25 002
14 1 82 020	Altmittweida	601	326	275	814	443
14 1 82 040	Lichtenau	2 134	1 435	699	3 024	1 593
14 1 82 060	Burgstädt, Stadt	3 373	1 470	1 903	3 958	2 060
14 1 82 080	Claußnitz	706	402	304	1 364	727
14 1 82 100	Erlau	797	486	311	1 326	728
14 1 82 120	Frankenberg, Stadt	3 933	1 850	2 083	5 848	3 101
14 1 82 130	Geringswalde, Stadt	1 172	749	423	1 748	989
14 1 82 150	Hainichen, Stadt	3 195	1 865	1 330	3 339	1 799
14 1 82 160	Hartmannsdorf	3 158	1 732	1 426	1 761	932
14 1 82 190	Königsfeld	285	182	103	619	351
14 1 82 200	Königshain-Wiederau	326	155	171	1 094	602
14 1 82 210	Kriebstein	704	420	284	985	545
14 1 82 260	Lunzenau, Stadt	677	343	334	1 775	1 019
14 1 82 280	Mittweida, Stadt	6 713	2 986	3 727	5 498	2 894
14 1 82 300	Mühlau	1 043	655	388	896	484
14 1 82 330	Penig, Stadt	3 107	2 092	1 015	3 779	2 092
14 1 82 350	Rochlitz, Stadt	2 134	862	1 272	2 285	1 235
14 1 82 360	Rossau	1 093	664	429	1 443	776
14 1 82 390	Seelitz	206	145	61	779	424
14 1 82 410	Striegistal	126	74	52	717	398
14 1 82 420	Taura	552	237	315	964	487
14 1 82 450	Tiefenbach	459	258	201	1 254	695
14 1 82 460	Wechselburg	344	153	191	789	429
14 1 82 480	Zettlitz	310	218	92	339	199
14 1 88	Kreis Stollberg	23 006	12 155	10 851	32 101	17 288
14 1 88 020	Auerbach	397	165	232	1 044	562
14 1 88 050	Burkhardtsdorf	1 924	1 147	777	2 620	1 456
14 1 88 080	Erlbach-Kirchberg	280	177	103	669	371
14 1 88 090	Gornsdorf	713	447	266	781	429
14 1 88 100	Hohndorf	414	171	243	1 370	770
14 1 88 110	Hormersdorf	177	77	100	593	320
14 1 88 125	Jahnsdorf/Erzgeb.	1 337	809	528	2 362	1 218
14 1 88 160	Lugau/Erzgeb., Stadt	1 369	699	670	2 635	1 411
14 1 88 180	Neukirchen/Erzgeb.	2 310	1 394	916	2 841	1 501
14 1 88 200	Niederdorf	960	621	339	528	264
14 1 88 210	Niederwürschnitz	712	438	274	1 096	586
14 1 88 220	Oelsnitz/Erzgeb., Stadt	2 692	1 400	1 292	4 190	2 289
14 1 88 230	Stollberg/Erzgeb., Stadt	4 633	1 806	2 827	4 513	2 337
14 1 88 240	Thalheim/Erzgeb., Stadt	2 001	1 068	933	2 592	1 421
14 1 88 260	Zwönitz, Stadt	3 087	1 736	1 351	4 267	2 353
14 1 91	Kreis Aue-Schwarzenberg	37 928	19 769	18 159	45 824	25 095
14 1 91 040	Aue, Stadt	9 758	4 693	5 065	5 597	3 046
14 1 91 050	Beierfeld	1 411	810	601	1 515	824
14 1 91 070	Bernsbach	1 064	758	306	1 708	930
14 1 91 080	Bockau	208	97	111	941	533
14 1 91 090	Breitenbrunn/Erzgeb.	813	377	436	1 240	656

Regierungsbezirk Chemnitz

weiblich	Arbeitslose am 31. Dezember 2002							Schlüsselnummer
	insgesamt	und zwar						
		Frauen	Ausländer	Jugendliche unter 25 Jahre	55 Jahre und älter	Langzeit-arbeitslose	Schwer-behinderte	
62	63	64	65	66	67	68	69	
21 396	12 008	6 454	144	1 215	1 678	5 140	236	14 1 82
371	196	103	-	24	31	76	2	14 1 82 020
1 431	559	305	4	62	86	205	12	14 1 82 040
1 898	1 091	569	18	112	169	431	19	14 1 82 060
637	283	151	1	30	33	120	8	14 1 82 080
598	228	128	1	20	32	79	6	14 1 82 100
2 747	1 581	813	23	168	187	686	25	14 1 82 120
759	471	263	2	50	54	209	8	14 1 82 130
1 540	916	486	5	95	126	439	15	14 1 82 150
829	340	170	5	36	54	135	12	14 1 82 160
268	113	53	-	6	19	47	3	14 1 82 190
492	222	100	-	26	34	88	7	14 1 82 200
440	291	167	17	41	41	92	3	14 1 82 210
756	549	333	4	47	77	246	9	14 1 82 260
2 604	1 696	872	33	173	261	747	38	14 1 82 280
412	168	86	1	16	22	54	2	14 1 82 300
1 687	976	589	13	99	150	476	19	14 1 82 330
1 050	730	405	9	69	104	352	17	14 1 82 350
667	325	169	2	22	44	122	6	14 1 82 360
355	192	105	-	14	20	64	6	14 1 82 390
319	165	90	1	17	14	69	3	14 1 82 410
477	219	122	1	18	41	86	5	14 1 82 420
559	396	217	2	42	40	192	7	14 1 82 450
360	196	103	1	17	23	79	1	14 1 82 460
140	105	55	1	11	16	46	3	14 1 82 480
14 813	8 111	4 356	60	852	1 182	3 429	126	14 1 88
482	316	186	2	23	56	159	3	14 1 88 020
1 164	551	296	4	44	86	243	5	14 1 88 050
298	126	65	-	9	24	53	3	14 1 88 080
352	180	100	3	21	23	62	3	14 1 88 090
600	303	170	1	48	35	114	5	14 1 88 100
273	135	79	-	15	22	53	-	14 1 88 110
1 144	423	192	1	51	83	154	8	14 1 88 125
1 224	825	458	5	84	122	361	11	14 1 88 160
1 340	515	286	9	50	105	214	13	14 1 88 180
264	76	41	-	10	12	21	1	14 1 88 200
510	285	153	4	39	41	93	5	14 1 88 210
1 901	1 352	679	2	158	185	576	25	14 1 88 220
2 176	1 153	603	13	111	154	496	16	14 1 88 230
1 171	729	393	10	73	103	333	5	14 1 88 240
1 914	1 142	655	6	116	131	497	23	14 1 88 260
20 729	13 383	7 379	121	1 398	1 581	5 092	230	14 1 91
2 551	2 005	1 082	33	199	268	842	36	14 1 91 040
691	310	174	-	40	55	110	11	14 1 91 050
778	337	201	3	31	48	133	5	14 1 91 070
408	279	159	1	28	33	111	2	14 1 91 080
584	319	150	4	34	35	110	9	14 1 91 090

Regierungsbezirk Chemnitz

Schlüssel- nummer	Kreis Gemeinde	Bodenfläche nach Art der tatsächlichen Nutzung am 31.12. 2001 in ha		
		insgesamt	Siedlungs- und Verkehrsfläche	
			zusammen	Gebäude- und Freifläche
		70	71	72
14 1 82	Kreis Mittweida	77 319	7 890	4 519
14 1 82 020	Altmittweida	1 407	142	90
14 1 82 040	Lichtenau	4 895	581	350
14 1 82 060	Burgstädt, Stadt	2 576	469	296
14 1 82 080	Claußnitz	2 112	210	129
14 1 82 100	Erlau	3 775	288	151
14 1 82 120	Frankenberg, Stadt	6 542	784	474
14 1 82 130	Geringswalde, Stadt	2 994	274	151
14 1 82 150	Hainichen, Stadt	5 158	637	393
14 1 82 160	Hartmannsdorf	1 028	310	212
14 1 82 190	Königsfeld	2 829	163	86
14 1 82 200	Königshain-Wiederau	3 089	205	112
14 1 82 210	Kriebstein	3 100	217	114
14 1 82 260	Lunzenau, Stadt	2 806	305	148
14 1 82 280	Mittweida, Stadt	4 124	634	388
14 1 82 300	Mühlau	809	133	99
14 1 82 330	Penig, Stadt	6 331	644	341
14 1 82 350	Rochlitz, Stadt	2 371	324	166
14 1 82 360	Rossau	5 329	409	231
14 1 82 390	Seelitz	3 108	208	92
14 1 82 410	Striegistal	3 312	217	112
14 1 82 420	Taura	1 111	158	93
14 1 82 450	Tiefenbach	4 390	287	156
14 1 82 460	Wechselburg	2 559	199	79
14 1 82 480	Zettlitz	1 564	94	56
14 1 88	Kreis Stollberg	26 649	3 865	2 442
14 1 88 020	Auerbach	826	135	103
14 1 88 050	Burkhardtsdorf	2 119	306	190
14 1 88 080	Erlbach-Kirchberg	1 588	116	66
14 1 88 090	Gornsdorf	419	96	63
14 1 88 100	Hohndorf	526	121	82
14 1 88 110	Hormersdorf	1 132	64	39
14 1 88 125	Jahnsdorf/Erzgeb.	2 610	385	223
14 1 88 160	Lugau/Erzgeb., Stadt	632	205	143
14 1 88 180	Neukirchen/Erzgeb.	2 012	342	236
14 1 88 200	Niederdorf	1 303	199	104
14 1 88 210	Niederwürschnitz	606	142	101
14 1 88 220	Oelsnitz/Erzgeb., Stadt	2 628	568	350
14 1 88 230	Stollberg/Erzgeb., Stadt	3 883	470	303
14 1 88 240	Thalheim/Erzgeb., Stadt	1 092	204	134
14 1 88 260	Zwönitz, Stadt	5 274	510	306
14 1 91	Kreis Aue-Schwarzenberg	52 824	5 924	3 330
14 1 91 040	Aue, Stadt	2 094	733	393
14 1 91 050	Beierfeld	882	154	99
14 1 91 070	Bernsbach	875	137	88
14 1 91 080	Bockau	1 915	146	72
14 1 91 090	Breitenbrunn/Erzgeb.	2 963	255	130

Regierungsbezirk Chemnitz

Bodenfläche nach Art der tatsächlichen Nutzung am 31.12. 2001 in ha					Schlüsselnummer
Siedlungs- und Verkehrsfläche					
Betriebsfläche (ohne Abbauland)	Erholungsfläche	Friedhofsfläche	Verkehrsfläche	darunter Straße, Weg, Platz	
73	74	75	76	77	
66	389	61	2 855	2 349	14 1 82
1	4	1	47	35	14 1 82 020
3	25	2	201	175	14 1 82 040
3	32	6	132	103	14 1 82 060
6	8	2	66	64	14 1 82 080
1	8	2	126	95	14 1 82 100
5	34	9	262	237	14 1 82 120
0	22	2	99	84	14 1 82 130
10	28	3	202	179	14 1 82 150
14	19	2	63	52	14 1 82 160
1	3	0	73	65	14 1 82 190
0	5	1	87	82	14 1 82 200
0	16	0	86	85	14 1 82 210
1	16	2	137	79	14 1 82 260
1	56	14	176	148	14 1 82 280
1	3	1	29	28	14 1 82 300
15	25	3	261	177	14 1 82 330
1	21	3	134	92	14 1 82 350
2	25	2	149	145	14 1 82 360
0	5	1	110	94	14 1 82 390
0	3	1	101	96	14 1 82 410
1	6	1	56	30	14 1 82 420
2	6	2	122	103	14 1 82 450
0	18	1	101	73	14 1 82 460
0	2	1	35	31	14 1 82 480
64	195	28	1 136	929	14 1 88
1	4	1	26	26	14 1 88 020
2	13	1	99	75	14 1 88 050
0	9	1	41	33	14 1 88 080
-	5	2	26	23	14 1 88 090
-	5	2	33	23	14 1 88 100
0	3	1	21	21	14 1 88 110
1	11	3	147	94	14 1 88 125
5	9	-	49	38	14 1 88 160
1	16	2	86	81	14 1 88 180
17	4	-	73	65	14 1 88 200
2	3	1	35	31	14 1 88 210
19	47	7	146	119	14 1 88 220
1	27	3	136	126	14 1 88 230
3	15	-	53	41	14 1 88 240
11	24	3	165	132	14 1 88 260
194	390	42	1 968	1 712	14 1 91
95	64	6	175	130	14 1 91 040
0	13	2	40	39	14 1 91 050
1	9	1	39	36	14 1 91 070
0	7	1	65	55	14 1 91 080
4	24	1	96	72	14 1 91 090

Regierungsbezirk Chemnitz

Schlüssel- nummer	Kreis Gemeinde	Verarbeitendes Gewerbe sowie Bergbau und Gewinnung			
		Betriebe	tätige Personen	darunter Arbeiter	geleistete Arbeitsstunden
		78	79	80	1 000 h 81
14 1 82	Kreis Mittweida	132	8 344	6 108	13 818
14 1 82 020	Altmittweida	1	.	.	72
14 1 82 040	Lichtenau	13	781	572	1 372
14 1 82 060	Burgstädt, Stadt	6	476	384	849
14 1 82 080	Claußnitz	4	94	65	159
14 1 82 100	Erlau	2	.	.	111
14 1 82 120	Frankenberg, Stadt	15	1 010	718	1 650
14 1 82 130	Geringswalde, Stadt	5	355	279	605
14 1 82 150	Hainichen, Stadt	10	691	460	1 039
14 1 82 160	Hartmannsdorf	10	625	392	1 080
14 1 82 190	Königsfeld	1	.	.	86
14 1 82 200	Königshain-Wiederau	-	-	-	-
14 1 82 210	Kriebstein	2	.	.	399
14 1 82 260	Lunzenau, Stadt	4	172	117	297
14 1 82 280	Mittweida, Stadt	17	1 145	907	1 659
14 1 82 300	Mühlau	6	349	270	580
14 1 82 330	Penig, Stadt	18	1 479	1 076	2 672
14 1 82 350	Rochlitz, Stadt	6	226	172	347
14 1 82 360	Rossau	5	157	129	241
14 1 82 390	Seelitz	1	.	.	34
14 1 82 410	Striegistal	1	.	.	6
14 1 82 420	Taura	3	203	151	258
14 1 82 450	Tiefenbach	2	.	.	166
14 1 82 460	Wechselburg	1	.	.	59
14 1 82 480	Zettlitz	-	-	-	-
14 1 88	Kreis Stollberg	83	5 167	3 755	8 541
14 1 88 020	Auerbach	1	.	.	436
14 1 88 050	Burkhardtsdorf	8	345	269	566
14 1 88 080	Erlbach-Kirchberg	-	-	-	-
14 1 88 090	Gornsdorf	4	382	260	611
14 1 88 100	Hohndorf	2	.	.	135
14 1 88 110	Hormersdorf	1	.	.	50
14 1 88 125	Jahnsdorf/Erzgeb.	9	600	419	1 008
14 1 88 160	Lugau/Erzgeb., Stadt	1	.	.	368
14 1 88 180	Neukirchen/Erzgeb.	9	363	227	486
14 1 88 200	Niederdorf	5	256	158	465
14 1 88 210	Niederwürschnitz	5	322	257	555
14 1 88 220	Oelsnitz/Erzgeb., Stadt	8	626	445	962
14 1 88 230	Stollberg/Erzgeb., Stadt	13	753	536	1 261
14 1 88 240	Thalheim/Erzgeb., Stadt	6	212	165	341
14 1 88 260	Zwönitz, Stadt	12	736	573	1 179
14 1 91	Kreis Aue-Schwarzenberg	102	7 943	6 078	13 417
14 1 91 040	Aue, Stadt	16	1 668	1 184	2 750
14 1 91 050	Beierfeld	7	675	527	1 044
14 1 91 070	Bernsbach	3	630	509	1 103
14 1 91 080	Bockau	1	.	.	35
14 1 91 090	Breitenbrunn/Erzgeb.	-	-	-	-

Regierungsbezirk Chemnitz

von Steinen und Erden 2002				Investitionen im Verarbeitenden Gewerbe 2001			Schlüsselnummer
Bruttolohnsumme	Bruttogehaltsumme	Gesamtumsatz	darunter Auslandsumsatz	Betriebe mit Investitionen	Bruttoanlageinvestitionen		
					insgesamt	je Beschäftigten	
1 000 €	1 000 €	1 000 €			1 000 €	€	
82	83	84	85	86	87	88	
117 455	67 957	1 026 561	223 061	94	53 745	6 657	14 1 82
.	.	.	.	1	.	.	14 1 82 020
11 856	6 478	125 765	14 658	10	9 108	14 343	14 1 82 040
4 801	3 470	42 993	17 488	5	2 603	5 970	14 1 82 060
1 178	979	7 243	512	3	533	6 747	14 1 82 080
.	.	.	.	1	.	.	14 1 82 100
12 354	6 805	70 450	8 413	12	6 190	6 571	14 1 82 120
6 332	2 931	26 077	4 129	4	1 396	4 230	14 1 82 130
10 135	5 675	89 570	19 405	7	5 495	9 251	14 1 82 150
6 722	8 176	93 894	31 526	7	7 717	12 568	14 1 82 160
.	.	.	.	1	.	.	14 1 82 190
-	-	-	-	-	-	-	14 1 82 200
.	.	.	.	1	.	.	14 1 82 210
1 804	1 310	32 140	579	3	299	1 929	14 1 82 260
16 668	7 673	129 545	16 610	9	9 109	13 907	14 1 82 280
3 886	1 792	33 581	514	5	635	2 022	14 1 82 300
27 623	14 198	244 685	94 846	12	5 112	4 434	14 1 82 330
2 413	1 403	10 482	2 448	3	165	982	14 1 82 350
1 826	790	16 997	3 110	4	588	3 946	14 1 82 360
.	14 1 82 390
.	.	.	.	1	.	.	14 1 82 410
1 612	1 151	12 121	819	3	308	1 381	14 1 82 420
.	.	.	.	2	.	.	14 1 82 450
.	14 1 82 460
-	-	-	-	-	-	-	14 1 82 480
65 312	37 577	473 073	57 339	68	56 479	11 307	14 1 88
.	.	.	.	1	.	.	14 1 88 020
4 238	2 030	26 799	3 958	7	5 419	15 938	14 1 88 050
-	-	-	-	-	-	-	14 1 88 080
5 214	3 032	36 818	1 225	4	3 346	8 624	14 1 88 090
.	.	.	.	2	.	.	14 1 88 100
.	.	.	.	1	.	.	14 1 88 110
8 125	5 298	49 526	3 376	6	12 165	22 867	14 1 88 125
.	.	.	.	1	.	.	14 1 88 160
3 751	4 007	28 176	2 258	6	1 475	4 624	14 1 88 180
2 275	3 072	40 965	6 525	2	.	.	14 1 88 200
4 962	1 552	36 687	8 054	5	3 452	11 172	14 1 88 210
7 433	3 447	49 801	1 495	7	9 067	15 446	14 1 88 220
8 721	5 584	58 378	1 507	10	6 453	8 888	14 1 88 230
3 265	1 590	35 227	14 876	6	2 809	11 372	14 1 88 240
9 636	4 578	43 966	2 498	10	7 456	11 263	14 1 88 260
115 240	56 465	833 820	164 941	82	55 135	7 044	14 1 91
25 868	17 175	240 187	73 946	12	10 488	7 562	14 1 91 040
9 485	4 969	61 269	7 901	7	6 742	10 404	14 1 91 050
10 474	2 906	74 143	7 922	3	9 863	15 705	14 1 91 070
.	14 1 91 080
-	-	-	-	-	-	-	14 1 91 090

Regierungsbezirk Chemnitz

Schlüssel- nummer	Kreis Gemeinde	Bauhauptgewerbe		
		Juni 2002 (Totalerhebung)		
		Betriebe	tätige Personen	Gesamtumsatz 2001 in 1 000 €
		89	90	91
14 1 82	Kreis Mittweida	213	1 993	154 071
14 1 82 020	Altmittweida	4	17	608
14 1 82 040	Lichtenau	18	150	13 238
14 1 82 060	Burgstädt, Stadt	21	145	9 653
14 1 82 080	Claußnitz	7	85	6 107
14 1 82 100	Erlau	9	84	8 192
14 1 82 120	Frankenberg, Stadt	25	127	8 375
14 1 82 130	Geringswalde, Stadt	5	43	2 305
14 1 82 150	Hainichen, Stadt	13	201	20 136
14 1 82 160	Hartmannsdorf	7	162	11 849
14 1 82 190	Königsfeld	5	43	2 365
14 1 82 200	Königshain-Wiederau	9	46	2 529
14 1 82 210	Kriebstein	-	-	-
14 1 82 260	Lunzenau, Stadt	5	29	1 296
14 1 82 280	Mittweida, Stadt	16	126	5 934
14 1 82 300	Mühlau	8	94	6 916
14 1 82 330	Penig, Stadt	21	274	26 237
14 1 82 350	Rochlitz, Stadt	9	168	16 079
14 1 82 360	Rossau	7	47	3 905
14 1 82 390	Seelitz	5	23	1 425
14 1 82 410	Striegistal	-	-	-
14 1 82 420	Taura	8	60	3 957
14 1 82 450	Tiefenbach	1	.	.
14 1 82 460	Wechselburg	8	45	1 981
14 1 82 480	Zettlitz	2	.	.
14 1 88	Kreis Stollberg	144	1 608	107 147
14 1 88 020	Auerbach	3	11	546
14 1 88 050	Burkhardtsdorf	12	129	8 885
14 1 88 080	Erlbach-Kirchberg	2	.	.
14 1 88 090	Gornsdorf	6	42	3 856
14 1 88 100	Hohndorf	5	39	1 206
14 1 88 110	Hormersdorf	1	.	.
14 1 88 125	Jahnsdorf/Erzgeb.	20	195	12 868
14 1 88 160	Lugau/Erzgeb., Stadt	8	58	5 827
14 1 88 180	Neukirchen/Erzgeb.	16	331	18 991
14 1 88 200	Niederdorf	5	78	7 750
14 1 88 210	Niederwürschnitz	2	.	.
14 1 88 220	Oelsnitz/Erzgeb., Stadt	18	190	14 642
14 1 88 230	Stollberg/Erzgeb., Stadt	15	116	7 204
14 1 88 240	Thalheim/Erzgeb., Stadt	11	84	4 847
14 1 88 260	Zwönitz, Stadt	20	311	19 034
14 1 91	Kreis Aue-Schwarzenberg	216	2 335	150 800
14 1 91 040	Aue, Stadt	17	428	31 069
14 1 91 050	Beierfeld	12	83	3 338
14 1 91 070	Bernsbach	6	30	1 593
14 1 91 080	Bockau	5	22	1 127
14 1 91 090	Breitenbrunn/Erzgeb.	11	76	5 675

Regierungsbezirk Chemnitz

Ausbaugewerbe			Baugenehmigungen 2002			Schlüsselnummer
Juni 2002 (Jährliche Erhebung)			Errichtung neuer Gebäude			
Betriebe	tätige Personen	Gesamtumsatz 2001 in 1 000 €	Wohngebäude	dar. mit 1 und 2 Wohnungen	Nichtwohngebäude	
92	93	94	95	96	97	
48	953	56 338	193	186	63	14 1 82
1	.	.	5	5	1	14 1 82 020
1	.	.	26	26	3	14 1 82 040
1	.	.	14	14	1	14 1 82 060
2	.	.	5	5	3	14 1 82 080
1	.	.	6	6	2	14 1 82 100
10	208	11 637	44	44	5	14 1 82 120
3	50	3 970	2	2	4	14 1 82 130
4	111	9 584	17	13	5	14 1 82 150
1	.	.	5	5	3	14 1 82 160
-	-	-	2	2	-	14 1 82 190
1	.	.	4	3	-	14 1 82 200
1	.	.	2	2	1	14 1 82 210
2	.	.	1	1	3	14 1 82 260
4	87	3 950	20	18	14	14 1 82 280
2	.	.	3	3	1	14 1 82 300
6	133	6 739	13	13	5	14 1 82 330
2	.	.	5	5	2	14 1 82 350
1	.	.	7	7	1	14 1 82 360
-	-	-	2	2	3	14 1 82 390
1	.	.	2	2	-	14 1 82 410
1	.	.	2	2	1	14 1 82 420
-	-	-	4	4	5	14 1 82 450
2	.	.	1	1	-	14 1 82 460
1	.	.	1	1	-	14 1 82 480
37	1 050	89 763	149	137	41	14 1 88
1	.	.	2	2	2	14 1 88 020
2	.	.	11	11	5	14 1 88 050
1	.	.	7	7	-	14 1 88 080
2	.	.	3	3	2	14 1 88 090
-	-	-	4	4	2	14 1 88 100
1	.	.	2	2	1	14 1 88 110
2	.	.	5	5	4	14 1 88 125
1	.	.	9	8	3	14 1 88 160
3	54	5 092	23	23	2	14 1 88 180
1	.	.	3	3	1	14 1 88 200
2	.	.	4	4	-	14 1 88 210
6	289	15 459	22	18	9	14 1 88 220
7	115	9 405	20	19	3	14 1 88 230
5	149	10 483	5	5	-	14 1 88 240
3	84	4 899	29	23	7	14 1 88 260
48	921	77 345	147	133	36	14 1 91
10	167	14 654	16	10	8	14 1 91 040
1	.	.	6	4	2	14 1 91 050
2	.	.	2	2	-	14 1 91 070
-	-	-	-	-	1	14 1 91 080
4	83	9 175	3	3	1	14 1 91 090

Regierungsbezirk Chemnitz

Schlüsselnummer	Kreis Gemeinde	Baugenehmigungen 2002					Wohnfläche in m ²
		Wohnungen in Wohn- und Nichtwohnggeb.	davon mit ... Räumen				
			1 und 2	3	4	5 und mehr	
		98	99	100	101	102	103
14 1 82	Kreis Mittweida	290	12	37	40	201	35 002
14 1 82 020	Altmittweida	1	-2	-3	-	6	666
14 1 82 040	Lichtenau	35	1	6	2	26	3 953
14 1 82 060	Burgstädt, Stadt	28	10	-	6	12	2 589
14 1 82 080	Claußnitz	9	2	1	2	4	1 058
14 1 82 100	Erlau	8	-	-	2	6	1 171
14 1 82 120	Frankenberg, Stadt	59	1	3	13	42	6 804
14 1 82 130	Geringswalde, Stadt	4	1	1	1	1	462
14 1 82 150	Hainichen, Stadt	41	3	17	1	20	4 554
14 1 82 160	Hartmannsdorf	5	-7	7	1	4	835
14 1 82 190	Königsfeld	2	-	-	-2	4	314
14 1 82 200	Königshain-Wiederau	8	1	-	1	6	1 143
14 1 82 210	Kriebstein	3	-	-1	-	4	629
14 1 82 260	Lunzenau, Stadt	3	-	-	-1	4	387
14 1 82 280	Mittweida, Stadt	28	1	3	4	20	3 154
14 1 82 300	Mühlau	5	-	2	1	2	540
14 1 82 330	Penig, Stadt	20	1	-	2	17	2 519
14 1 82 350	Rochlitz, Stadt	8	-	1	1	6	1 030
14 1 82 360	Rossau	8	-	-	3	5	828
14 1 82 390	Seelitz	3	-	-	2	1	445
14 1 82 410	Striegistal	3	-	-	1	2	479
14 1 82 420	Taura	2	-	-	-	2	257
14 1 82 450	Tiefenbach	4	-	-	1	3	691
14 1 82 460	Wechselburg	1	-	-	-	1	173
14 1 82 480	Zettlitz	2	-	-	-1	3	321
14 1 88	Kreis Stollberg	233	-53	59	73	154	30 052
14 1 88 020	Auerbach	2	-	-1	1	2	255
14 1 88 050	Burkhardtsdorf	15	1	2	2	10	1 497
14 1 88 080	Erlbach-Kirchberg	8	-	1	-	7	1 211
14 1 88 090	Gornsdorf	4	-1	-	2	3	511
14 1 88 100	Hohndorf	9	-	-	5	4	1 151
14 1 88 110	Hormersdorf	3	-	-	-2	5	469
14 1 88 125	Jahnsdorf/Erzgeb.	16	1	3	4	8	1 712
14 1 88 160	Lugau/Erzgeb., Stadt	20	3	3	4	10	1 868
14 1 88 180	Neukirchen/Erzgeb.	28	-1	-2	7	24	3 291
14 1 88 200	Niederdorf	3	-	-	-	3	507
14 1 88 210	Niederwürschnitz	5	-	-	-	5	610
14 1 88 220	Oelsnitz/Erzgeb., Stadt	45	7	2	11	25	4 571
14 1 88 230	Stollberg/Erzgeb., Stadt	-3	-65	28	11	23	4 876
14 1 88 240	Thalheim/Erzgeb., Stadt	8	-	-3	3	8	1 143
14 1 88 260	Zwönitz, Stadt	70	2	26	25	17	6 380
14 1 91	Kreis Aue-Schwarzenberg	245	9	21	47	168	26 483
14 1 91 040	Aue, Stadt	37	1	-2	19	19	3 666
14 1 91 050	Beierfeld	13	2	1	7	3	1 214
14 1 91 070	Bernsbach	3	-1	1	2	1	431
14 1 91 080	Bockau	-1	-3	2	-1	1	48
14 1 91 090	Breitenbrunn/Erzgeb.	6	-	2	-1	5	724

Regierungsbezirk Chemnitz

Baufertigstellungen 2002									Schlüsselnummer
Errichtung neuer Gebäude			Wohnungen in Wohn- und Nichtwohngeb.	davon mit ... Räumen				Wohnfläche in m ²	
Wohngebäude	dar. mit 1 und 2 Wohnungen	Nichtwohngebäude		1 und 2	3	4	5 und mehr		
104	105	106	107	108	109	110	111	112	
168	165	40	238	14	20	46	158	27 913	14 1 82
2	2	-	1	-1	-2	2	2	318	14 1 82 020
18	18	1	19	-1	1	3	16	2 326	14 1 82 040
6	5	1	27	12	5	7	3	2 042	14 1 82 060
8	8	-	13	1	1	2	9	1 539	14 1 82 080
5	5	1	11	-	2	3	6	1 221	14 1 82 100
28	28	5	39	2	4	6	27	4 384	14 1 82 120
4	4	3	4	-1	-	2	3	486	14 1 82 130
12	12	4	10	-2	-3	2	13	1 806	14 1 82 150
18	18	-	21	-1	3	3	16	2 376	14 1 82 160
4	4	2	5	-	-	1	4	676	14 1 82 190
2	2	-	4	-	2	-	2	397	14 1 82 200
2	2	-	3	-	-	-1	4	405	14 1 82 210
1	1	1	2	-	-	-	2	136	14 1 82 260
9	8	5	13	1	5	2	5	1 189	14 1 82 280
2	2	-	4	-	1	-	3	502	14 1 82 300
11	10	3	15	-	-	2	13	2 035	14 1 82 330
9	9	7	11	1	-	3	7	1 560	14 1 82 350
7	7	3	9	-	1	4	4	1 007	14 1 82 360
3	3	1	4	-	-1	1	4	521	14 1 82 390
3	3	-	5	-	-	3	2	653	14 1 82 410
3	3	1	4	-	-	-1	5	772	14 1 82 420
5	5	1	6	1	-	2	3	708	14 1 82 450
5	5	1	7	2	-	-	5	828	14 1 82 460
1	1	-	1	-	1	-	-	26	14 1 82 480
182	175	38	375	54	16	96	209	35 355	14 1 88
5	5	-	7	-	-1	5	3	650	14 1 88 020
11	11	2	20	-3	-	11	12	2 206	14 1 88 050
9	9	-	12	-	1	2	9	1 376	14 1 88 080
5	5	1	7	-	-2	4	5	1 019	14 1 88 090
9	8	-	13	2	2	2	7	1 407	14 1 88 100
3	3	1	5	-1	-	1	5	678	14 1 88 110
20	20	6	63	41	-	3	19	3 152	14 1 88 125
15	12	2	29	3	6	9	11	2 535	14 1 88 160
20	20	2	25	-	-1	6	20	2 884	14 1 88 180
4	4	4	8	-	-1	3	6	866	14 1 88 200
14	14	-	14	-	-6	3	17	1 990	14 1 88 210
13	12	8	28	3	-3	7	21	3 029	14 1 88 220
22	22	4	60	5	14	9	32	5 806	14 1 88 230
7	7	-	17	2	1	5	9	1 904	14 1 88 240
25	23	8	67	2	6	26	33	5 853	14 1 88 260
264	251	53	472	51	29	65	327	50 784	14 1 91
12	9	9	32	3	3	9	17	3 109	14 1 91 040
14	13	1	24	-	-1	6	19	2 682	14 1 91 050
12	12	1	18	-	4	-	14	2 165	14 1 91 070
4	4	-	5	-1	-1	3	4	672	14 1 91 080
7	6	3	43	26	5	3	9	2 547	14 1 91 090

Regierungsbezirk Chemnitz

Schlüsselnummer	Kreis Gemeinde	Fortschreibung des Gebäude- und Wohnungsbestandes				
		Bestand an Wohngebäuden	darunter mit 1 oder 2 Wohnungen	Bestand an Wohnungen in		
				insgesamt	davon mit ... Räumen	
					1	2
		113	114	115	116	117
14 1 82	Kreis Mittweida	30 106	23 751	68 276	835	2 894
14 1 82 020	Altmittweida	563	478	1 087	6	18
14 1 82 040	Lichtenau	2 226	1 996	3 612	9	126
14 1 82 060	Burgstädt, Stadt	2 614	1 882	6 650	33	361
14 1 82 080	Claußnitz	944	777	1 840	34	98
14 1 82 100	Erlau	1 014	939	1 526	2	39
14 1 82 120	Frankenberg, Stadt	2 917	1 917	9 360	199	544
14 1 82 130	Geringswalde, Stadt	1 239	950	2 651	7	77
14 1 82 150	Hainichen, Stadt	2 168	1 683	5 230	20	314
14 1 82 160	Hartmannsdorf	985	706	2 512	9	151
14 1 82 190	Königsfeld	471	449	666	3	13
14 1 82 200	Königshain-Wiederau	826	764	1 302	1	38
14 1 82 210	Kriebstein	731	666	1 220	1	33
14 1 82 260	Lunzenau, Stadt	1 344	1 083	2 774	10	103
14 1 82 280	Mittweida, Stadt	3 008	1 969	9 266	261	373
14 1 82 300	Mühlau	600	513	1 104	5	33
14 1 82 330	Penig, Stadt	2 424	1 887	5 519	28	190
14 1 82 350	Rochlitz, Stadt	1 257	825	3 948	176	169
14 1 82 360	Rossau	1 000	892	1 733	4	42
14 1 82 390	Seelitz	620	590	884	4	25
14 1 82 410	Striegistal	540	502	838	1	22
14 1 82 420	Taura	729	602	1 371	11	44
14 1 82 450	Tiefenbach	993	878	1 708	3	54
14 1 82 460	Wechselburg	621	548	1 053	8	24
14 1 82 480	Zettlitz	272	255	422	-	3
14 1 88	Kreis Stollberg	17 886	12 784	46 722	356	2 610
14 1 88 020	Auerbach	612	430	1 551	2	93
14 1 88 050	Burkhardtsdorf	1 593	1 240	3 503	12	251
14 1 88 080	Erlbach-Kirchberg	479	440	786	1	22
14 1 88 090	Gornsdorf	497	373	1 226	38	60
14 1 88 100	Hohndorf	831	522	2 105	14	60
14 1 88 110	Hormersdorf	378	302	800	7	40
14 1 88 125	Jahnsdorf/Erzgeb.	1 453	1 236	2 784	35	112
14 1 88 160	Lugau/Erzgeb., Stadt	1 267	732	4 271	13	231
14 1 88 180	Neukirchen/Erzgeb.	1 576	1 214	3 631	133	124
14 1 88 200	Niederdorf	314	253	636	1	17
14 1 88 210	Niederwürschnitz	670	451	1 616	4	55
14 1 88 220	Oelsnitz/Erzgeb., Stadt	2 635	1 730	7 011	14	322
14 1 88 230	Stollberg/Erzgeb., Stadt	2 220	1 526	7 148	67	717
14 1 88 240	Thalheim/Erzgeb., Stadt	1 213	725	3 994	7	256
14 1 88 260	Zwönitz, Stadt	2 148	1 610	5 660	8	250
14 1 91	Kreis Aue-Schwarzenberg	23 647	15 914	71 537	1 114	4 300
14 1 91 040	Aue, Stadt	2 497	1 191	11 036	122	714
14 1 91 050	Beierfeld	910	691	1 923	6	74
14 1 91 070	Bernsbach	1 055	852	2 203	11	58
14 1 91 080	Bockau	654	527	1 303	8	50
14 1 91 090	Breitenbrunn/Erzgeb.	730	538	1 824	-	102

Regierungsbezirk Chemnitz

am 31. Dezember 2002								Schlüssel- nummer
Wohn- und Nichtwohngebäuden							Wohnungen je 1 000 Einwohner	
davon mit ... Räumen						Wohnfläche in 1 000 m ²		
3	4	5	6	7 und mehr	darin Räume		124	
118	119	120	121	122	123	124		
17 697	23 687	13 230	5 980	3 953	30 284	4 834	505	14 1 82
213	302	346	120	82	607	76	503	14 1 82 020
854	1 027	818	424	354	2 682	280	443	14 1 82 040
2 269	2 224	1 027	436	300	2 280	454	536	14 1 82 060
407	577	406	185	133	1 057	133	517	14 1 82 080
262	448	363	231	181	1 404	126	415	14 1 82 100
2 740	3 465	1 537	540	335	2 565	629	541	14 1 82 120
641	983	544	238	161	1 216	188	507	14 1 82 130
1 347	1 975	941	349	284	2 210	361	537	14 1 82 150
705	828	531	186	102	790	176	519	14 1 82 160
97	190	171	109	83	662	57	372	14 1 82 190
229	386	281	189	178	1 345	106	423	14 1 82 200
286	412	249	142	97	724	91	428	14 1 82 210
820	994	513	217	117	888	190	523	14 1 82 260
2 485	3 415	1 768	669	295	2 223	601	553	14 1 82 280
291	349	241	110	75	560	83	463	14 1 82 300
1 404	1 998	1 034	557	308	2 367	391	510	14 1 82 330
1 080	1 546	604	235	138	1 043	263	546	14 1 82 350
318	604	392	201	172	1 334	135	443	14 1 82 360
119	267	218	138	113	878	75	413	14 1 82 390
145	210	215	152	93	762	70	388	14 1 82 410
388	450	252	134	92	692	100	503	14 1 82 420
377	570	385	203	116	879	130	457	14 1 82 450
160	320	294	156	91	701	84	464	14 1 82 460
60	147	100	59	53	415	35	416	14 1 82 480
12 602	16 937	8 246	3 641	2 330	17 681	3 160	507	14 1 88
435	602	256	97	66	505	103	501	14 1 88 020
989	1 088	614	326	223	1 674	243	489	14 1 88 050
170	233	176	95	89	657	61	423	14 1 88 080
375	376	191	112	74	571	83	525	14 1 88 090
620	761	355	200	95	714	147	510	14 1 88 100
168	266	162	80	77	599	62	474	14 1 88 110
558	816	667	359	237	1 792	210	452	14 1 88 125
1 132	1 882	608	275	130	981	275	539	14 1 88 160
986	1 224	621	306	237	1 828	253	484	14 1 88 180
164	224	135	63	32	245	45	462	14 1 88 200
448	643	268	129	69	507	108	525	14 1 88 210
2 333	2 389	1 211	467	275	2 065	456	546	14 1 88 220
1 742	2 735	1 121	438	328	2 485	463	535	14 1 88 230
979	1 507	835	274	136	1 069	264	515	14 1 88 240
1 503	2 191	1 026	420	262	1 989	387	475	14 1 88 260
19 404	24 366	12 923	5 976	3 454	25 857	4 778	525	14 1 91
2 810	3 979	2 393	606	412	3 026	703	582	14 1 91 040
467	663	399	191	123	941	140	468	14 1 91 050
574	720	479	234	127	958	163	463	14 1 91 070
364	420	237	139	85	636	90	482	14 1 91 080
508	685	287	148	94	702	130	470	14 1 91 090

Regierungsbezirk Chemnitz

Schlüsselnummer	Kreis Gemeinde	Beherbergung 2002				Straßenverkehrsunfälle insgesamt (ohne sonst.)
		geöffnete Beherbergungsstätten	angebotene Gästebetten	Ankünfte	Übernachtungen	
		126	127	128	129	130
14 1 82	Kreis Mittweida	57	2 231	72 964	152 836	823
14 1 82 020	Altmittweida	1	.	.	.	19
14 1 82 040	Lichtenau	1	.	.	.	82
14 1 82 060	Burgstädt, Stadt	5	378	12 867	28 646	50
14 1 82 080	Claußnitz	1	.	.	.	22
14 1 82 100	Erlau	1	.	.	.	23
14 1 82 120	Frankenberg, Stadt	8	302	8 115	14 100	123
14 1 82 130	Geringswalde, Stadt	2	.	.	.	25
14 1 82 150	Hainichen, Stadt	3	32	1 012	2 204	102
14 1 82 160	Hartmannsdorf	3	215	10 739	16 186	43
14 1 82 190	Königsfeld	-	-	-	-	16
14 1 82 200	Königshain-Wiederau	-	-	-	-	12
14 1 82 210	Kriebstein	4	228	7 057	16 738	10
14 1 82 260	Lunzenau, Stadt	2	.	.	.	17
14 1 82 280	Mittweida, Stadt	12	555	15 901	37 272	73
14 1 82 300	Mühlau	-	-	-	-	13
14 1 82 330	Penig, Stadt	2	.	.	.	44
14 1 82 350	Rochlitz, Stadt	2	.	.	.	39
14 1 82 360	Rossau	2	.	.	.	21
14 1 82 390	Seelitz	3	76	2 175	4 892	15
14 1 82 410	Striegistal	1	.	.	.	16
14 1 82 420	Taura	-	-	-	-	15
14 1 82 450	Tiefenbach	-	-	-	-	15
14 1 82 460	Wechselburg	4	64	2 809	6 909	16
14 1 82 480	Zettlitz	-	-	-	-	6
14 1 88	Kreis Stollberg	32	954	32 401	72 085	504
14 1 88 020	Auerbach	2	.	.	.	9
14 1 88 050	Burkhardtsdorf	1	.	.	.	19
14 1 88 080	Erlbach-Kirchberg	1	.	.	.	7
14 1 88 090	Gornsdorf	1	.	.	.	5
14 1 88 100	Hohndorf	1	.	.	.	11
14 1 88 110	Hormersdorf	1	.	.	.	7
14 1 88 125	Jahnsdorf/Erzgeb.	2	.	.	.	45
14 1 88 160	Lugau/Erzgeb., Stadt	1	.	.	.	25
14 1 88 180	Neukirchen/Erzgeb.	3	82	2 188	3 778	35
14 1 88 200	Niederdorf	-	-	-	-	34
14 1 88 210	Niederwürschnitz	1	.	.	.	11
14 1 88 220	Oelsnitz/Erzgeb., Stadt	1	.	.	.	66
14 1 88 230	Stollberg/Erzgeb., Stadt	6	130	6 170	10 878	100
14 1 88 240	Thalheim/Erzgeb., Stadt	4	196	5 569	16 024	35
14 1 88 260	Zwönitz, Stadt	7	231	8 988	20 161	93
14 1 91	Kreis Aue-Schwarzenberg	96	4 102	157 054	467 479	687
14 1 91 040	Aue, Stadt	4	155	8 099	18 135	134
14 1 91 050	Beierfeld	4	124	6 829	13 788	19
14 1 91 070	Bernsbach	1	.	.	.	16
14 1 91 080	Bockau	1	.	.	.	10
14 1 91 090	Breitenbrunn/Erzgeb.	5	465	21 757	65 895	17

Regierungsbezirk Chemnitz

Schwerwiegende Unfälle mit Sachschaden 2002		Straßenverkehrsunfälle mit Personenschaden 2002				Kraftfahrzeugbestand am 1. Januar 2003			Schlüsselnummer
im engeren Sinne	unter Alkoholeinwirkung	insgesamt	verunglückte Personen			insgesamt	darunter		
			Getötete	Schwer-verletzte	Leicht-verletzte		Pkw	Kraftträder	
131	132	133	134	135	136	137	138	139	
224	30	569	17	286	483	92 889	77 812	5 046	14 1 82
4	1	14	-	8	12	1 757	1 446	89	14 1 82 020
37	-	45	1	22	44	6 209	5 150	380	14 1 82 040
18	-	32	1	19	26	8 023	6 796	408	14 1 82 060
4	-	18	-	10	20	2 702	2 241	171	14 1 82 080
2	-	21	1	5	18	2 812	2 207	171	14 1 82 100
29	7	87	3	35	86	11 088	9 557	614	14 1 82 120
6	1	18	-	3	17	3 414	2 901	218	14 1 82 130
38	2	62	4	37	49	6 821	5 595	378	14 1 82 150
9	2	32	-	19	23	3 726	2 932	152	14 1 82 160
3	-	13	-	6	12	1 386	1 143	74	14 1 82 190
2	-	10	1	7	5	2 270	1 851	144	14 1 82 200
3	-	7	-	4	4	1 988	1 645	108	14 1 82 210
3	-	14	-	8	10	3 488	2 971	220	14 1 82 260
16	4	53	-	18	46	10 314	8 940	490	14 1 82 280
3	1	9	-	5	9	1 855	1 520	84	14 1 82 300
10	4	30	1	20	21	7 086	5 959	385	14 1 82 330
5	1	33	1	16	28	4 658	4 043	229	14 1 82 350
7	1	13	1	6	7	3 068	2 445	163	14 1 82 360
4	-	11	-	8	12	1 657	1 417	86	14 1 82 390
7	1	8	2	4	5	1 505	1 257	86	14 1 82 410
1	2	12	-	7	10	1 906	1 584	109	14 1 82 420
3	1	11	1	6	11	2 550	2 176	130	14 1 82 450
6	1	9	-	7	3	1 645	1 355	102	14 1 82 460
1	1	4	-	2	2	863	607	54	14 1 82 480
132	29	343	8	146	281	59 890	51 259	3 095	14 1 88
3	-	6	-	3	3	1 916	1 694	108	14 1 88 020
4	-	15	-	7	9	4 745	4 108	233	14 1 88 050
-	1	6	-	4	3	1 350	1 077	101	14 1 88 080
1	-	4	1	2	2	1 495	1 254	85	14 1 88 090
3	2	6	-	5	2	2 492	2 188	153	14 1 88 100
1	-	6	-	4	4	1 175	1 008	74	14 1 88 110
13	2	30	2	10	25	4 439	3 736	247	14 1 88 125
5	2	18	-	8	16	4 705	4 216	218	14 1 88 160
11	2	22	2	11	11	5 505	4 547	279	14 1 88 180
12	3	19	1	8	19	1 191	934	64	14 1 88 200
5	2	4	-	3	1	1 977	1 680	109	14 1 88 210
16	6	44	-	16	36	8 218	7 084	433	14 1 88 220
30	4	66	1	25	67	8 352	7 207	351	14 1 88 230
6	3	26	-	12	17	4 565	4 010	220	14 1 88 240
22	2	69	1	28	64	7 762	6 513	420	14 1 88 260
172	42	473	10	181	460	86 133	74 812	4 051	14 1 91
32	8	94	2	24	104	11 223	9 863	433	14 1 91 040
3	4	12	-	4	10	2 834	2 371	162	14 1 91 050
6	-	10	-	3	7	3 031	2 629	183	14 1 91 070
1	-	9	-	3	6	1 718	1 482	94	14 1 91 080
3	1	13	-	6	11	2 392	2 074	116	14 1 91 090

Regierungsbezirk Chemnitz

Schlüsselnummer	Kreis Gemeinde	Ist-Aufkommen an Gemeindesteuern 2002 in 1 000 €				
		Grundsteuer A	Grundsteuer B	Gewerbesteuer	Gemeindeanteil an der Einkommensteuer	Gemeindeanteil an der Umsatzsteuer
		140	141	142	143	144
14 1 82	Kreis Mittweida	913	10 689	10 744	8 433	3 411
14 1 82 020	Altmittweida	19	178	93	137	70
14 1 82 040	Lichtenau	57	571	750	532	218
14 1 82 060	Burgstädt, Stadt	28	1 326	931	730	268
14 1 82 080	Claußnitz	20	234	83	233	45
14 1 82 100	Erlau	50	195	241	207	67
14 1 82 120	Frankenberg, Stadt	48	1 343	843	1 158	342
14 1 82 130	Geringswalde, Stadt	37	366	265	273	77
14 1 82 150	Hainichen, Stadt	61	766	866	660	314
14 1 82 160	Hartmannsdorf	8	713	1 954	315	276
14 1 82 190	Königsfeld	44	97	26	87	26
14 1 82 200	Königshain-Wiederau	41	169	26	157	27
14 1 82 210	Kriebstein	33	163	59	154	65
14 1 82 260	Lunzenau, Stadt	34	311	71	269	54
14 1 82 280	Mittweida, Stadt	50	1 320	1 295	1 140	675
14 1 82 300	Mühlau	8	365	1 034	161	72
14 1 82 330	Penig, Stadt	80	1 005	967	663	385
14 1 82 350	Rochlitz, Stadt	24	501	690	629	196
14 1 82 360	Rossau	51	335	247	219	78
14 1 82 390	Seelitz	51	107	57	106	18
14 1 82 410	Striegistal	35	106	9	87	8
14 1 82 420	Taura	23	148	58	169	30
14 1 82 450	Tiefenbach	52	196	22	167	48
14 1 82 460	Wechselburg	34	119	106	123	28
14 1 82 480	Zettlitz	25	56	53	56	25
14 1 88	Kreis Stollberg	144	5 700	10 796	5 209	1 796
14 1 88 020	Auerbach	4	184	170	154	37
14 1 88 050	Burkhardtsdorf	11	445	362	388	129
14 1 88 080	Erlbach-Kirchberg	13	95	94	83	15
14 1 88 090	Gornsdorf	2	155	670	120	44
14 1 88 100	Hohndorf	3	248	69	176	37
14 1 88 110	Hormersdorf	5	94	58	80	15
14 1 88 125	Jahnsdorf/Erzgeb.	19	408	473	357	97
14 1 88 160	Lugau/Erzgeb., Stadt	3	431	470	474	134
14 1 88 180	Neukirchen/Erzgeb.	15	479	553	537	166
14 1 88 200	Niederdorf	7	132	536	85	82
14 1 88 210	Niederwürschnitz	3	231	947	168	76
14 1 88 220	Oelsnitz/Erzgeb., Stadt	14	818	1 001	658	210
14 1 88 230	Stollberg/Erzgeb., Stadt	19	868	3 415	929	378
14 1 88 240	Thalheim/Erzgeb., Stadt	4	460	884	417	135
14 1 88 260	Zwönitz, Stadt	22	653	1 095	581	241
14 1 91	Kreis Aue-Schwarzenberg	132	9 110	12 281	7 722	2 710
14 1 91 040	Aue, Stadt	4	1 334	3 472	1 257	706
14 1 91 050	Beierfeld	4	350	708	214	111
14 1 91 070	Bernsbach	3	283	234	225	45
14 1 91 080	Bockau	5	128	34	120	23
14 1 91 090	Breitenbrunn/Erzgeb.	4	228	80	193	47

Regierungsbezirk Chemnitz

Hebesätze in %			Realsteuer- aufbringungs- kraft 2002	Steuereinnahmekraft 2002		Schuldenstand am 31.12.2002		Personal- stand am 30. Juni 2002	Schlüssel- nummer
Grund- steuer A	Grund- steuer B	Gewerbe- steuer		insgesamt	je Einwohner	insgesamt	je Einwohner		
145	146	147	1 000 €	1 000 €	€	1 000 €	€	153	
305	413	370	23 048	32 976	242,60	87 279	642	1 775	14 1 82
300	400	350	304	494	228,64	972	450	14	14 1 82 020
270	340	330	1 659	2 259	277,98	4 838	595	56	14 1 82 040
300	530	400	1 976	2 821	226,00	10 687	856	137	14 1 82 060
250	390	365	356	618	172,01	538	150	49	14 1 82 080
300	330	350	564	792	214,08	65	18	37	14 1 82 100
300	440	360	2 220	3 565	204,43	7 376	423	156	14 1 82 120
350	400	370	688	991	187,97	3 839	728	34	14 1 82 130
310	350	370	1 885	2 705	275,59	4 934	503	70	14 1 82 150
350	540	370	2 691	2 933	609,48	4 948	1 028	17	14 1 82 160
330	360	380	174	282	156,80	342	190	7	14 1 82 190
300	350	365	262	441	142,55	751	243	19	14 1 82 200
300	360	370	278	487	170,67	1 326	465	31	14 1 82 210
330	380	380	432	742	138,18	1 861	346	31	14 1 82 260
300	390	390	2 755	4 351	258,69	7 895	469	203	14 1 82 280
280	530	370	1 425	1 473	620,65	1 673	705	14	14 1 82 300
300	438	366	2 071	2 945	271,39	8 136	750	99	14 1 82 330
300	360	380	1 320	2 025	276,87	2 772	379	52	14 1 82 350
330	410	365	648	900	228,41	1 555	395	29	14 1 82 360
330	330	360	238	351	163,66	-	-	10	14 1 82 390
300	350	360	164	258	118,21	1 451	665	20	14 1 82 410
270	440	360	225	412	151,08	2 367	867	39	14 1 82 420
300	360	370	291	502	134,66	1 482	398	33	14 1 82 450
330	360	360	282	413	180,63	1 416	619	28	14 1 82 460
300	360	380	142	215	206,94	211	203	1	14 1 82 480
268	364	377	18 109	23 224	250,73	113 983	1 231	1 103	14 1 88
270	360	400	381	544	174,26	3 058	979	25	14 1 88 020
275	360	370	904	1 356	188,97	5 223	728	57	14 1 88 050
250	330	350	240	320	173,24	691	374	8	14 1 88 080
270	370	400	853	907	389,24	1 923	825	13	14 1 88 090
280	420	370	315	516	125,01	3 293	798	29	14 1 88 100
250	350	350	181	265	157,00	1 434	849	12	14 1 88 110
270	350	360	1 022	1 390	225,41	4 987	809	50	14 1 88 125
275	360	370	1 000	1 524	191,19	8 940	1 122	75	14 1 88 160
300	350	350	1 206	1 805	239,52	5 992	795	61	14 1 88 180
280	360	370	745	816	592,29	2 055	1 491	5	14 1 88 200
250	350	400	1 233	1 321	427,07	5 364	1 734	22	14 1 88 210
250	380	390	1 923	2 623	202,91	7 981	617	52	14 1 88 220
275	360	375	4 702	5 408	400,70	18 528	1 373	127	14 1 88 230
270	360	380	1 464	1 863	239,74	12 910	1 662	39	14 1 88 240
260	370	370	1 938	2 565	213,91	8 073	673	119	14 1 88 260
296	372	382	23 025	31 335	227,94	157 010	1 142	2 219	14 1 91
250	350	380	5 259	6 620	345,65	18 438	963	238	14 1 91 040
230	380	370	1 154	1 353	330,20	4 376	1 068	53	14 1 91 050
270	360	370	575	803	168,93	4 352	915	22	14 1 91 070
400	380	350	178	315	115,70	2 664	980	-	14 1 91 080
270	360	365	346	571	147,01	2 681	690	65	14 1 91 090

Regierungsbezirk Chemnitz

Schlüssel- nummer	Kreis Gemeinde	Fläche 31.12.2002 km ²	Bevölkerung am			
			3.10.1990	31. Dezember 2002		
				insgesamt	männlich	weiblich
1		2	3	4	5	
Noch: Kreis Aue-Schwarzenberg						
14 1 91 120	Eibenstock, Stadt	90,36	8 107	6 924	3 328	3 596
14 1 91 140	Erlabrunn	8,51	1 272	968	484	484
14 1 91 150	Grünhain, Stadt	13,43	2 905	2 607	1 248	1 359
14 1 91 180	Johanngeorgenstadt, Stadt	29,59	9 094	5 928	2 837	3 091
14 1 91 190	Lauter/Sa., Stadt	21,55	5 699	5 103	2 473	2 630
14 1 91 220	Lößnitz, Stadt	30,54	12 077	10 769	5 125	5 644
14 1 91 230	Markersbach	18,32	2 222	1 997	992	1 005
14 1 91 240	Pöhla	11,79	1 437	1 352	670	682
14 1 91 250	Raschau	21,20	5 181	4 199	2 059	2 140
14 1 91 260	Rittersgrün	21,88	2 116	1 896	926	970
14 1 91 270	Schlema	15,53	6 690	5 649	2 745	2 904
14 1 91 280	Schneeberg, Stadt	23,35	20 518	17 383	8 371	9 012
14 1 91 290	Schönheide	28,10	6 347	5 451	2 680	2 771
14 1 91 300	Schwarzenberg/Erzgeb., Stadt	34,46	24 187	19 309	9 198	10 111
14 1 91 310	Sosa	21,99	2 444	2 273	1 127	1 146
14 1 91 320	Stützensgrün	28,37	4 217	3 981	1 949	2 032
14 1 91 340	Zschorlau	21,99	5 719	6 040	2 974	3 066
14 1 93	Kreis Zwickauer Land	511,18	139 456	132 124	63 650	68 474
14 1 93 020	Crimmitschau, Stadt	61,19	25 608	22 874	10 903	11 971
14 1 93 030	Crinitzberg	18,81	2 206	2 420	1 177	1 243
14 1 93 080	Dennheritz	13,32	1 383	1 474	726	748
14 1 93 100	Fraureuth	22,59	6 080	5 938	2 902	3 036
14 1 93 130	Hartenstein, Stadt	36,72	5 021	5 146	2 472	2 674
14 1 93 140	Hartmannsdorf b. Kirchberg	27,15	1 293	1 494	734	760
14 1 93 150	Hirschfeld	19,06	1 337	1 301	626	675
14 1 93 160	Kirchberg, Stadt	39,58	11 866	9 895	4 667	5 228
14 1 93 190	Langenbernsdorf	36,37	3 716	4 013	1 992	2 021
14 1 93 205	Langenweißbach	22,49	3 187	2 940	1 443	1 497
14 1 93 250	Lichtentanne	27,35	6 771	7 194	3 454	3 740
14 1 93 265	Mülsen	49,65	13 746	12 702	6 212	6 490
14 1 93 300	Neukirchen/Pleiße	16,86	4 350	4 551	2 170	2 381
14 1 93 350	Reinsdorf	21,17	8 260	8 833	4 338	4 495
14 1 93 490	Werdau, Stadt	65,60	28 162	25 158	12 096	13 062
14 1 93 510	Wildenfels, Stadt	20,57	4 319	4 089	1 992	2 097
14 1 93 520	Wilkau-Haßlau, Stadt	12,70	12 151	12 102	5 746	6 356
141	Regierungsbezirk Chemnitz	6 096,92	1 796 394	1 584 776	764 642	820 134

Regierungsbezirk Chemnitz

Einwohner je km ² 2002	Bevölkerung im Alter von ... bis unter ... Jahren am 31. Dezember 2002									Schlüssel- nummer
	unter 6	6 bis unter 15	15 bis unter 18	18 bis unter 25	25 bis unter 30	30 bis unter 50	50 bis unter 65	65 und mehr		
	7	8	9	10	11	12	13	14		
77	311	523	250	618	358	2 003	1 442	1 419	14 1 91 120	
114	31	68	26	90	49	258	232	214	14 1 91 140	
194	111	179	90	244	120	749	574	540	14 1 91 150	
200	197	435	279	558	221	1 762	1 270	1 206	14 1 91 180	
237	202	390	190	461	239	1 413	1 080	1 128	14 1 91 190	
353	443	864	492	938	473	3 336	2 049	2 174	14 1 91 220	
109	84	163	87	210	120	583	422	328	14 1 91 230	
115	54	107	54	141	69	367	318	242	14 1 91 240	
198	149	307	148	337	206	1 198	887	967	14 1 91 250	
87	86	156	74	155	102	536	376	411	14 1 91 260	
364	213	477	251	477	255	1 700	1 129	1 147	14 1 91 270	
744	664	1 264	710	1 653	923	5 022	3 786	3 361	14 1 91 280	
194	194	365	179	427	245	1 388	1 248	1 405	14 1 91 290	
560	833	1 313	782	1 799	1 078	5 528	4 161	3 815	14 1 91 300	
103	96	186	104	225	130	612	476	444	14 1 91 310	
140	196	296	170	374	255	1 117	810	763	14 1 91 320	
275	235	512	260	555	283	1 738	1 197	1 260	14 1 91 340	
258	5 533	9 651	5 280	10 960	6 207	39 078	27 594	27 821	14 1 93	
374	1 011	1 660	899	1 868	1 148	6 568	4 772	4 948	14 1 93 020	
129	100	229	92	198	120	694	439	548	14 1 93 030	
111	54	110	59	143	79	475	288	266	14 1 93 080	
263	249	428	213	441	265	1 758	1 280	1 304	14 1 93 100	
140	244	424	197	492	247	1 484	942	1 116	14 1 93 130	
55	80	147	70	154	88	453	266	236	14 1 93 140	
68	50	100	61	116	61	410	261	242	14 1 93 150	
250	366	701	437	816	478	2 865	1 989	2 243	14 1 93 160	
110	185	344	194	352	176	1 259	762	741	14 1 93 190	
131	122	234	121	249	131	869	670	544	14 1 93 205	
263	307	459	287	579	332	2 109	1 628	1 493	14 1 93 250	
256	505	910	558	1 134	565	3 895	2 646	2 489	14 1 93 265	
270	210	335	186	378	212	1 426	952	852	14 1 93 300	
417	375	672	335	742	468	2 733	1 879	1 629	14 1 93 350	
384	1 043	1 801	976	2 071	1 098	7 470	5 410	5 289	14 1 93 490	
199	159	286	181	355	203	1 205	838	862	14 1 93 510	
953	473	811	414	872	536	3 405	2 572	3 019	14 1 93 520	
260	65 083	111 477	61 118	139 780	78 699	457 249	338 039	333 331	141	

Regierungsbezirk Chemnitz

Schlüssel- nummer	Kreis Gemeinde	Lebendgeborene 2002		Gestorbene 2002		Überschuss bzw. Gestor-
		insgesamt	je 1 000 Einwohner	insgesamt	je 1 000 Einwohner	insgesamt
		15	16	17	18	19
Noch: Kreis Aue-Schwarzenberg						
14 1 91 120	Eibenstock, Stadt	59	8,4	92	13,2	-33
14 1 91 140	Erlabrunn	4	4,1	9	9,2	-5
14 1 91 150	Grünhain, Stadt	24	9,2	28	10,8	-4
14 1 91 180	Johanngeorgenstadt, Stadt	28	4,7	96	16,0	-68
14 1 91 190	Lauter/Sa., Stadt	32	6,2	50	9,8	-18
14 1 91 220	Lößnitz, Stadt	72	6,6	172	15,7	-100
14 1 91 230	Markersbach	12	5,9	19	9,4	-7
14 1 91 240	Pöhl	8	5,9	21	15,4	-13
14 1 91 250	Raschau	25	5,9	51	12,0	-26
14 1 91 260	Rittersgrün	14	7,3	16	8,4	-2
14 1 91 270	Schlema	35	6,1	88	15,5	-53
14 1 91 280	Schneeberg, Stadt	118	6,7	191	10,9	-73
14 1 91 290	Schönheide	29	5,3	93	16,9	-64
14 1 91 300	Schwarzenberg/Erzgeb., Stadt	147	7,5	278	14,2	-131
14 1 91 310	Sosa	24	10,5	23	10,1	1
14 1 91 320	Stützensgrün	36	9,1	36	9,1	-
14 1 91 340	Zschorlau	36	5,9	93	15,2	-57
14 1 93	Kreis Zwickauer Land	902	6,8	1 671	12,6	-769
14 1 93 020	Crimmitschau, Stadt	164	7,1	312	13,6	-148
14 1 93 030	Crinitzberg	9	3,8	24	10,0	-15
14 1 93 080	Dennheritz	7	4,8	9	6,1	-2
14 1 93 100	Fraureuth	41	6,9	63	10,5	-22
14 1 93 130	Hartenstein, Stadt	34	6,6	75	14,5	-41
14 1 93 140	Hartmannsdorf b. Kirchberg	20	13,4	14	9,3	6
14 1 93 150	Hirschfeld	4	3,0	9	6,8	-5
14 1 93 160	Kirchberg, Stadt	55	5,5	163	16,3	-108
14 1 93 190	Langenbernsdorf	32	8,0	46	11,5	-14
14 1 93 205	Langenweißbach	17	5,7	31	10,5	-14
14 1 93 250	Lichtentanne	50	6,9	134	18,6	-84
14 1 93 265	Mülsen	81	6,4	131	10,3	-50
14 1 93 300	Neukirchen/Pleiße	39	8,6	32	7,0	7
14 1 93 350	Reinsdorf	61	6,9	97	11,0	-36
14 1 93 490	Werdau, Stadt	182	7,2	315	12,4	-133
14 1 93 510	Wildenfels, Stadt	29	7,0	47	11,4	-18
14 1 93 520	Wilkau-Haßlau, Stadt	77	6,3	169	13,9	-92
141	Regierungsbezirk Chemnitz	10 872	6,8	19 802	12,4	-8 930

Regierungsbezirk Chemnitz

der Geborenen benen (-)	Zuzüge 2002		Fortzüge 2002		Überschuss der Zu- bzw. Fortzüge (-)		Gesamtveränderung 2002		Schlüssel- nummer
	insgesamt	je 1 000 Einwohner	insgesamt	je 1 000 Einwohner	insgesamt	je 1 000 Einwohner	insgesamt	je 1 000 Einwohner	
-4,7	245	35,0	369	52,8	-124	-17,7	-157	-22,5	14 1 91 120
-5,1	55	56,1	71	72,4	-16	-16,3	-22	-22,4	14 1 91 140
-1,5	98	37,8	103	39,7	-5	-1,9	-9	-3,5	14 1 91 150
-11,3	114	18,9	218	36,2	-104	-17,3	-172	-28,6	14 1 91 180
-3,5	169	33,0	183	35,7	-14	-2,7	-32	-6,2	14 1 91 190
-9,2	299	27,4	498	45,6	-199	-18,2	-299	-27,4	14 1 91 220
-3,5	69	34,2	91	45,1	-22	-10,9	-29	-14,4	14 1 91 230
-9,5	34	25,0	51	37,4	-17	-12,5	-30	-22,0	14 1 91 240
-6,1	124	29,2	176	41,5	-52	-12,3	-78	-18,4	14 1 91 250
-1,0	43	22,5	77	40,3	-34	-17,8	-36	-18,9	14 1 91 260
-9,3	257	45,1	292	51,3	-35	-6,1	-88	-15,5	14 1 91 270
-4,2	708	40,5	913	52,2	-205	-11,7	-279	-16,0	14 1 91 280
-11,6	111	20,2	152	27,6	-41	-7,4	-105	-19,1	14 1 91 290
-6,7	673	34,4	1 008	51,5	-335	-17,1	-466	-23,8	14 1 91 300
0,4	34	14,9	49	21,5	-15	-6,6	-14	-6,1	14 1 91 310
-	148	37,3	143	36,0	5	1,3	5	1,3	14 1 91 320
-9,3	156	25,6	180	29,5	-24	-3,9	-82	-13,4	14 1 91 340
-5,8	4 606	34,7	5 487	41,3	-881	-6,6	-1 617	-12,2	14 1 93
-6,4	784	34,1	865	37,7	-81	-3,5	-230	-10,0	14 1 93 020
-6,3	154	64,3	133	55,5	21	8,8	5	2,1	14 1 93 030
-1,4	56	38,3	49	33,5	7	4,8	5	3,4	14 1 93 080
-3,7	200	33,5	252	42,2	-52	-8,7	-76	-12,7	14 1 93 100
-7,9	154	29,8	163	31,6	-9	-1,7	-52	-10,1	14 1 93 130
4,0	43	28,7	51	34,0	-8	-5,3	-2	-1,3	14 1 93 140
-3,8	35	26,6	60	45,5	-25	-19,0	-30	-22,8	14 1 93 150
-10,8	311	31,0	440	43,9	-129	-12,9	-244	-24,3	14 1 93 160
-3,5	97	24,2	106	26,4	-9	-2,2	-23	-5,7	14 1 93 190
-4,7	72	24,3	116	39,1	-44	-14,8	-58	-19,6	14 1 93 205
-11,6	329	45,6	336	46,5	-7	-1,0	-91	-12,6	14 1 93 250
-3,9	277	21,8	378	29,7	-101	-7,9	-96	-7,5	14 1 93 265
1,5	203	44,7	200	44,0	3	0,7	10	2,2	14 1 93 300
-4,1	381	43,1	399	45,1	-18	-2,0	-60	-6,8	14 1 93 350
-5,2	869	34,2	1 169	46,0	-300	-11,8	-437	-17,2	14 1 93 490
-4,4	115	27,9	163	39,5	-48	-11,6	-67	-16,2	14 1 93 510
-7,6	526	43,3	607	49,9	-81	-6,7	-171	-14,1	14 1 93 520
-5,6	56 110	35,2	65 306	41,0	-9 196	-5,8	-18 145	-11,4	141

Regierungsbezirk Chemnitz

Schlüssel- nummer	Kreis Gemeinde	Allgemein bildende Schulen am 13. August 2002					
		Grundschulen				Mittelschulen	
		Schulen	Klassen	Schüler	Lehrer	Schulen	Klassen
		29	30	31	32	33	34
Noch: Kreis Aue-Schwarzenberg							
14 1 91 120	Eibenstock, Stadt	1	9	165	16	1	17
14 1 91 140	Erlabrunn	-	-	-	-	-	-
14 1 91 150	Grünhain, Stadt	1	4	54	6	-	-
14 1 91 180	Johanngeorgenstadt, Stadt	1	7	135	16	1	11
14 1 91 190	Lauter/Sa., Stadt	1	7	122	11	1	12
14 1 91 220	Lößnitz, Stadt	3	13	239	22	2	25
14 1 91 230	Markersbach	2	6	69	7	-	6
14 1 91 240	Pöhl	1	4	64	6	-	-
14 1 91 250	Raschau	1	6	121	8	1	8
14 1 91 260	Rittersgrün	1	4	49	6	-	-
14 1 91 270	Schlema	2	6	119	10	1	11
14 1 91 280	Schneeberg, Stadt	4	23	435	42	3	34
14 1 91 290	Schönheide	1	8	130	10	1	21
14 1 91 300	Schwarzenberg/Erzgeb., Stadt	4	23	419	42	2	31
14 1 91 310	Sosa	1	4	71	6	-	-
14 1 91 320	Stützensgrün	1	5	108	10	-	-
14 1 91 340	Zschorlau	1	8	145	12	1	15
14 1 93	Kreis Zwickauer Land	32	168	3 023	282	18	233
14 1 93 020	Crimmitschau, Stadt	3	28	539	50	2	32
14 1 93 030	Crinitzberg	1	5	87	6	1	10
14 1 93 080	Dennheritz	-	-	-	-	-	-
14 1 93 100	Fraureuth	2	8	149	11	1	10
14 1 93 130	Hartenstein, Stadt	2	8	146	12	1	13
14 1 93 140	Hartmannsdorf b. Kirchberg	1	3	44	5	-	-
14 1 93 150	Hirschfeld	1	4	68	6	-	-
14 1 93 160	Kirchberg, Stadt	1	9	183	20	2	19
14 1 93 190	Langenbernsdorf	2	7	106	11	-	-
14 1 93 205	Langenweißbach	1	4	69	8	-	-
14 1 93 250	Lichtentanne	1	8	133	14	1	12
14 1 93 265	Mülsen	3	14	249	25	2	25
14 1 93 300	Neukirchen/Pleiße	1	7	123	10	1	17
14 1 93 350	Reinsdorf	3	11	209	21	1	14
14 1 93 490	Werdau, Stadt	7	32	553	52	3	47
14 1 93 510	Wildenfels, Stadt	1	5	94	7	1	13
14 1 93 520	Wilkau-Haßlau, Stadt	2	15	271	24	2	21
141	Regierungsbezirk Chemnitz	350	1 890	35 147	3 328	213	2 780

Regierungsbezirk Chemnitz

Allgemein bildende Schulen und Förderschulen am 13. August 2002										Schlüssel- nummer
Mittelschulen		Gymnasien				Förderschulen				
Schüler	Lehrer	Schulen	Klassen	Schüler	Lehrer	Schulen	Klassen	Schüler	Lehrer	
35	36	37	38	39	40	41	42	43	44	
423	33	-	-	-	-	-	-	-	-	14 1 91 120
-	-	-	-	-	-	-	-	-	-	14 1 91 140
-	-	-	-	-	-	-	-	-	-	14 1 91 150
246	16	1	5	89	11	2	22	177	31	14 1 91 180
268	18	-	-	-	-	-	-	-	-	14 1 91 190
605	44	-	-	-	-	-	-	-	-	14 1 91 220
114	8	-	-	-	-	-	-	-	-	14 1 91 230
-	-	-	-	-	-	-	-	-	-	14 1 91 240
171	17	-	-	-	-	-	-	-	-	14 1 91 250
-	-	-	-	-	-	-	-	-	-	14 1 91 260
218	20	-	-	-	-	1	6	41	8	14 1 91 270
803	61	1	23	685	54	1	7	84	11	14 1 91 280
512	36	-	-	-	-	-	-	-	-	14 1 91 290
758	64	1	23	761	56	2	19	181	29	14 1 91 300
-	-	-	-	-	-	-	-	-	-	14 1 91 310
-	-	-	-	-	-	-	-	-	-	14 1 91 320
349	25	-	-	-	-	-	-	-	-	14 1 91 340
5 455	410	4	93	2 923	208	5	60	614	82	14 1 93
721	57	1	20	634	48	1	20	254	25	14 1 93 020
226	16	-	-	-	-	-	-	-	-	14 1 93 030
-	-	-	-	-	-	-	-	-	-	14 1 93 080
228	17	-	-	-	-	-	-	-	-	14 1 93 100
291	20	-	-	-	-	-	-	-	-	14 1 93 130
-	-	-	-	-	-	-	-	-	-	14 1 93 140
-	-	-	-	-	-	-	-	-	-	14 1 93 150
441	36	1	22	681	48	2	24	235	36	14 1 93 160
-	-	-	-	-	-	-	-	-	-	14 1 93 190
-	-	-	-	-	-	-	-	-	-	14 1 93 205
273	22	-	-	-	-	-	-	-	-	14 1 93 250
578	45	-	-	-	-	1	7	57	10	14 1 93 265
424	28	-	-	-	-	-	-	-	-	14 1 93 300
357	26	-	-	-	-	-	-	-	-	14 1 93 350
1 119	81	1	23	710	49	1	9	68	11	14 1 93 490
300	23	-	-	-	-	-	-	-	-	14 1 93 510
497	39	1	28	898	63	-	-	-	-	14 1 93 520
64 466	4 808	59	1 273	40 705	2 983	67	776	7 705	1 220	141

Regierungsbezirk Chemnitz

Schlüssel- nummer	Kreis Gemeinde	Absolventen/Abgänger am Ende des Schuljahres			
		insgesamt	davon		
			ohne Hauptschul- abschluss	mit Hauptschul- abschluss	mit Realschul- abschluss
		45	46	47	48
Noch: Kreis Aue-Schwarzenberg					
14 1 91 120	Eibenstock, Stadt	95	4	12	79
14 1 91 140	Erlabrunn	-	-	-	-
14 1 91 150	Grünhain, Stadt	-	-	-	-
14 1 91 180	Johanngeorgenstadt, Stadt	96	25	10	61
14 1 91 190	Lauter/Sa., Stadt	30	-	2	28
14 1 91 220	Lößnitz, Stadt	132	13	33	86
14 1 91 230	Markersbach	16	-	3	13
14 1 91 240	Pöhl	-	-	-	-
14 1 91 250	Raschau	51	4	14	33
14 1 91 260	Rittersgrün	-	-	-	-
14 1 91 270	Schlema	84	12	24	48
14 1 91 280	Schneeberg, Stadt	263	23	28	138
14 1 91 290	Schönheide	64	1	10	53
14 1 91 300	Schwarzenberg/Erzgeb., Stadt	299	49	32	144
14 1 91 310	Sosa	-	-	-	-
14 1 91 320	Stützengrün	58	-	12	46
14 1 91 340	Zschorlau	63	1	17	45
14 1 93	Kreis Zwickauer Land	1 650	181	180	943
14 1 93 020	Crimmitschau, Stadt	288	71	42	103
14 1 93 030	Crinitzberg	56	3	1	52
14 1 93 080	Dennheritz	-	-	-	-
14 1 93 100	Fraureuth	74	11	7	56
14 1 93 130	Hartenstein, Stadt	45	-	1	44
14 1 93 140	Hartmannsdorf b. Kirchberg	-	-	-	-
14 1 93 150	Hirschfeld	-	-	-	-
14 1 93 160	Kirchberg, Stadt	187	35	23	70
14 1 93 190	Langenbernsdorf	-	-	-	-
14 1 93 205	Langenweißbach	-	-	-	-
14 1 93 250	Lichtentanne	49	2	1	46
14 1 93 265	Mülsen	131	8	13	110
14 1 93 300	Neukirchen/Pleiße	114	11	19	84
14 1 93 350	Reinsdorf	76	2	9	65
14 1 93 490	Werdau, Stadt	341	29	35	191
14 1 93 510	Wildenfels, Stadt	53	2	17	34
14 1 93 520	Wilkau-Haßlau, Stadt	236	7	12	88
141	Regierungsbezirk Chemnitz	20 958	1 989	2 611	11 508

Regierungsbezirk Chemnitz

2001/02	Berufsbildende Schulen am 28. Oktober 2002				Gewerbeanzeigen 2002			Schlüssel- nummer
mit allgemeiner Hochschulreife	Schulen	Klassen	Schüler	Lehrer	Anmel- dungen	Abmel- dungen	Ummel- dungen	
49	50	51	52	53	54	55	56	
-	-	-	-	-	40	49	26	14 1 91 120
-	-	-	-	-	8	9	3	14 1 91 140
-	1	3	47	-	-	-	-	14 1 91 150
-	1	1	21	3	54	33	25	14 1 91 180
-	-	-	-	-	33	36	17	14 1 91 190
-	-	-	-	-	63	57	19	14 1 91 220
-	-	-	-	-	13	6	3	14 1 91 230
-	-	-	-	-	11	5	4	14 1 91 240
-	-	-	-	-	16	10	7	14 1 91 250
-	-	-	-	-	9	11	6	14 1 91 260
-	1	32	693	35	45	36	26	14 1 91 270
74	1	32	930	38	88	108	40	14 1 91 280
-	-	-	-	-	34	33	19	14 1 91 290
74	1	15	630	38	163	156	53	14 1 91 300
-	-	-	-	-	7	11	3	14 1 91 310
-	-	-	-	-	20	20	4	14 1 91 320
-	-	-	-	-	50	39	15	14 1 91 340
346	5	101	2 225	91	1 159	1 119	282	14 1 93
72	1	2	30	2	219	218	80	14 1 93 020
-	-	-	-	-	14	10	4	14 1 93 030
-	-	-	-	-	9	3	3	14 1 93 080
-	-	-	-	-	48	46	18	14 1 93 100
-	-	-	-	-	44	43	9	14 1 93 130
-	-	-	-	-	-	-	-	14 1 93 140
-	-	-	-	-	15	9	4	14 1 93 150
59	-	-	-	-	90	92	9	14 1 93 160
-	-	-	-	-	23	22	8	14 1 93 190
-	-	-	-	-	23	23	5	14 1 93 205
-	-	-	-	-	68	69	10	14 1 93 250
-	-	-	-	-	93	78	24	14 1 93 265
-	-	-	-	-	42	51	6	14 1 93 300
-	1	6	147	9	87	66	14	14 1 93 350
86	2	50	1 040	43	247	252	66	14 1 93 490
-	-	-	-	-	35	27	6	14 1 93 510
129	1	43	1 008	37	102	110	16	14 1 93 520
4 850	122	2 790	60 051	2 536	12 587	12 955	4 879	141

Regierungsbezirk Chemnitz

Schlüssel- nummer	Kreis Gemeinde	Sozialversicherungspflichtig Beschäftigte am 30. Juni 2002				
		am Arbeitsort			am Wohnort	
		insgesamt	männlich	weiblich	insgesamt	männlich
		57	58	59	60	61
Noch: Kreis Aue-Schwarzenberg						
14 1 91 120	Eibenstock, Stadt	1 544	745	799	2 251	1 285
14 1 91 140	Erlabrunn	725	131	594	351	175
14 1 91 150	Grünhain, Stadt	815	456	359	909	512
14 1 91 180	Johanngeorgenstadt, Stadt	1 072	490	582	1 834	961
14 1 91 190	Lauter/Sa., Stadt	940	537	403	1 711	920
14 1 91 220	Lößnitz, Stadt	1 564	804	760	3 681	2 047
14 1 91 230	Markersbach	540	329	211	795	451
14 1 91 240	Pöhl	194	100	94	546	301
14 1 91 250	Raschau	806	415	391	1 489	817
14 1 91 260	Rittersgrün	338	193	145	635	344
14 1 91 270	Schlema	1 755	999	756	1 878	1 044
14 1 91 280	Schneeberg, Stadt	3 304	1 613	1 691	5 775	3 137
14 1 91 290	Schönheide	1 719	1 080	639	1 865	1 052
14 1 91 300	Schwarzenberg/Erzgeb., Stadt	7 099	3 943	3 156	6 680	3 626
14 1 91 310	Sosa	221	124	97	809	462
14 1 91 320	Stützensgrün	1 211	688	523	1 520	807
14 1 91 340	Zschorlau	827	387	440	2 094	1 165
14 1 93	Kreis Zwickauer Land	30 473	15 528	14 945	44 988	23 941
14 1 93 020	Crimmitschau, Stadt	6 221	3 284	2 937	6 938	3 708
14 1 93 030	Crinitzberg	689	337	352	789	414
14 1 93 080	Dennheritz	253	159	94	553	285
14 1 93 100	Fraureuth	1 059	584	475	2 070	1 091
14 1 93 130	Hartenstein, Stadt	1 349	888	461	1 799	995
14 1 93 140	Hartmannsdorf b. Kirchberg	320	203	117	564	293
14 1 93 150	Hirschfeld	366	231	135	508	248
14 1 93 160	Kirchberg, Stadt	2 524	1 115	1 409	3 554	1 891
14 1 93 190	Langenbernsdorf	677	435	242	1 393	739
14 1 93 205	Langenweißbach	406	269	137	1 057	582
14 1 93 250	Lichtentanne	1 464	773	691	2 642	1 373
14 1 93 265	Mülsen	1 917	1 098	819	4 947	2 674
14 1 93 300	Neukirchen/Pleiße	962	640	322	1 591	837
14 1 93 350	Reinsdorf	1 903	948	955	3 293	1 756
14 1 93 490	Werdau, Stadt	6 768	2 889	3 879	7 888	4 156
14 1 93 510	Wildenfels, Stadt	812	390	422	1 468	797
14 1 93 520	Wilkau-Haßlau, Stadt	2 783	1 285	1 498	3 934	2 102
141	Regierungsbezirk Chemnitz	509 175	263 927	245 248	545 898	288 927

Regierungsbezirk Chemnitz

weiblich	Arbeitslose am 31. Dezember 2002							Schlüssel- nummer	
	insgesamt	und zwar							
		Frauen	Ausländer	Jugendliche unter 25 Jahre	55 Jahre und älter	Langzeit- arbeitslose	Schwer- behinderte		
62	63	64	65	66	67	68	69		
	966	788	444	10	91	81	275	10	14 1 91 120
	176	69	28	1	6	8	30	3	14 1 91 140
	397	265	150	-	25	38	73	4	14 1 91 150
	873	669	329	4	65	80	275	15	14 1 91 180
	791	456	253	4	50	50	185	9	14 1 91 190
	1 634	1 108	642	9	130	105	454	16	14 1 91 220
	344	186	111	1	24	18	73	1	14 1 91 230
	245	127	75	1	9	19	42	3	14 1 91 240
	672	376	196	5	44	44	131	5	14 1 91 250
	291	172	100	-	14	18	54	5	14 1 91 260
	834	613	323	4	63	59	229	11	14 1 91 270
	2 638	1 925	1 080	21	196	217	786	31	14 1 91 280
	813	434	255	-	45	64	138	6	14 1 91 290
	3 054	2 031	1 099	17	214	227	732	36	14 1 91 300
	347	201	125	-	21	25	67	3	14 1 91 310
	713	258	140	2	30	26	63	3	14 1 91 320
	929	455	263	1	39	63	179	6	14 1 91 340
	21 047	12 164	6 615	188	1 157	1 911	5 202	191	14 1 93
	3 230	2 684	1 370	46	254	343	1 207	36	14 1 93 020
	375	164	83	7	20	23	48	5	14 1 93 030
	268	96	56	-	8	14	33	1	14 1 93 080
	979	514	286	3	44	94	238	14	14 1 93 100
	804	376	212	2	39	50	128	3	14 1 93 130
	271	91	47	-	8	15	33	2	14 1 93 140
	260	95	54	1	8	15	37	1	14 1 93 150
	1 663	819	451	7	83	112	351	14	14 1 93 160
	654	335	191	1	35	46	118	4	14 1 93 190
	475	249	148	-	19	49	92	6	14 1 93 205
	1 269	494	296	-	36	130	208	9	14 1 93 250
	2 273	1 055	608	6	105	176	405	17	14 1 93 265
	754	450	248	2	37	68	193	6	14 1 93 300
	1 537	710	394	11	67	157	287	15	14 1 93 350
	3 732	2 681	1 418	85	260	378	1 250	43	14 1 93 490
	671	338	196	3	36	62	129	5	14 1 93 510
	1 832	1 013	557	14	98	179	445	10	14 1 93 520
	256 971	143 493	75 608	2 537	14 740	21 360	56 808	2 568	141

Regierungsbezirk Chemnitz

Schlüssel- nummer	Kreis Gemeinde	Bodenfläche nach Art der tatsächlichen Nutzung am 31.12. 2001 in ha		
		insgesamt	Siedlungs- und Verkehrsfläche	
			zusammen	Gebäude- und Freifläche
		70	71	72
Noch: Kreis Aue-Schwarzenberg				
14 1 91 120	Eibenstock, Stadt	9 036	466	196
14 1 91 140	Erlabrunn	851	83	45
14 1 91 150	Grünhain, Stadt	1 343	131	76
14 1 91 180	Johanngeorgenstadt, Stadt	2 959	356	205
14 1 91 190	Lauter/Sa., Stadt	2 155	208	109
14 1 91 220	Lößnitz, Stadt	3 054	353	201
14 1 91 230	Markersbach	1 832	164	89
14 1 91 240	Pöhl	1 179	58	33
14 1 91 250	Raschau	2 120	203	121
14 1 91 260	Rittersgrün	2 188	143	71
14 1 91 270	Schlema	1 553	399	219
14 1 91 280	Schneeberg, Stadt	2 335	488	318
14 1 91 290	Schönheide	2 810	240	141
14 1 91 300	Schwarzenberg/Erzgeb., Stadt	3 445	635	388
14 1 91 310	Sosa	2 199	108	52
14 1 91 320	Stützensgrün	2 837	212	123
14 1 91 340	Zschorlau	2 199	252	161
14 1 93	Kreis Zwickauer Land	51 109	5 696	3 240
14 1 93 020	Crimmitschau, Stadt	6 104	812	477
14 1 93 030	Crinitzberg	1 881	129	74
14 1 93 080	Dennheritz	1 332	148	66
14 1 93 100	Fraureuth	2 259	263	166
14 1 93 130	Hartenstein, Stadt	3 694	320	134
14 1 93 140	Hartmannsdorf b. Kirchberg	2 715	127	54
14 1 93 150	Hirschfeld	1 906	162	57
14 1 93 160	Kirchberg, Stadt	3 958	378	228
14 1 93 190	Langenbernsdorf	3 637	279	146
14 1 93 205	Langenweißbach	2 249	199	111
14 1 93 250	Lichtentanne	2 739	328	193
14 1 93 265	Mülsen	4 943	483	316
14 1 93 300	Neukirchen/Pleiße	1 686	227	147
14 1 93 350	Reinsdorf	2 117	343	199
14 1 93 490	Werdau, Stadt	6 560	875	500
14 1 93 510	Wildenfels, Stadt	2 058	267	159
14 1 93 520	Wilkau-Haßlau, Stadt	1 270	355	213
141	Regierungsbezirk Chemnitz	609 690	72 002	41 434

Regierungsbezirk Chemnitz

Bodenfläche nach Art der tatsächlichen Nutzung am 31.12. 2001 in ha					Schlüssel- nummer
Siedlungs- und Verkehrsfläche					
Betriebsfläche (ohne Abbauland)	Erholungsfläche	Friedhofsfläche	Verkehrsfläche	darunter Straße, Weg, Platz	
73	74	75	76	77	
1	22	3	245	234	14 1 91 120
0	9	0	29	23	14 1 91 140
0	14	2	40	39	14 1 91 150
5	30	2	115	97	14 1 91 180
7	14	1	77	63	14 1 91 190
0	21	3	127	101	14 1 91 220
1	4	0	70	55	14 1 91 230
2	3	0	20	19	14 1 91 240
2	9	0	71	68	14 1 91 250
0	6	1	64	63	14 1 91 260
61	24	2	93	82	14 1 91 270
3	33	5	129	129	14 1 91 280
1	9	3	86	71	14 1 91 290
8	49	5	185	140	14 1 91 300
1	4	0	51	49	14 1 91 310
2	8	1	78	77	14 1 91 320
2	14	2	73	68	14 1 91 340
57	323	49	2 027	1 775	14 1 93
5	76	9	247	225	14 1 93 020
2	4	1	49	49	14 1 93 030
2	13	1	66	56	14 1 93 080
2	11	2	82	68	14 1 93 100
26	14	1	145	129	14 1 93 130
2	8	0	62	63	14 1 93 140
1	14	1	89	84	14 1 93 150
1	28	2	119	118	14 1 93 160
1	12	1	119	98	14 1 93 190
-	9	1	77	58	14 1 93 205
0	10	2	122	96	14 1 93 250
7	16	4	141	139	14 1 93 265
0	10	2	68	54	14 1 93 300
2	20	3	119	119	14 1 93 350
4	40	12	320	244	14 1 93 490
0	17	2	88	83	14 1 93 510
3	21	3	115	92	14 1 93 520
1 098	4 346	577	24 547	20 536	141

Regierungsbezirk Chemnitz

Schlüssel- nummer	Kreis Gemeinde	Verarbeitendes Gewerbe sowie Bergbau und Gewinnung			
		Betriebe	tätige Personen	darunter Arbeiter	geleistete Arbeitsstunden
		78	79	80	1 000 h 81
Noch: Kreis Aue-Schwarzenberg					
14 1 91 120	Eibenstock, Stadt	8	345	281	587
14 1 91 140	Erlabrunn	-	-	-	-
14 1 91 150	Grünhain, Stadt	5	379	245	622
14 1 91 180	Johanngeorgenstadt, Stadt	3	98	78	154
14 1 91 190	Lauter/Sa., Stadt	2	.	.	145
14 1 91 220	Lößnitz, Stadt	6	239	195	386
14 1 91 230	Markersbach	2	.	.	179
14 1 91 240	Pöhl	1	.	.	41
14 1 91 250	Raschau	3	125	106	232
14 1 91 260	Rittersgrün	3	95	76	156
14 1 91 270	Schlema	3	89	48	165
14 1 91 280	Schneeberg, Stadt	4	254	193	475
14 1 91 290	Schönheide	10	798	686	1 328
14 1 91 300	Schwarzenberg/Erzgeb., Stadt	17	1 701	1 259	2 814
14 1 91 310	Sosa	-	-	-	-
14 1 91 320	Stützengrün	8	576	475	1 069
14 1 91 340	Zschorlau	1	.	.	65
14 1 93	Kreis Zwickauer Land	69	4 486	3 576	7 206
14 1 93 020	Crimmitschau, Stadt	20	1 174	891	1 890
14 1 93 030	Crinitzberg	1	.	.	24
14 1 93 080	Dennheritz	-	-	-	-
14 1 93 100	Fraureuth	5	429	361	722
14 1 93 130	Hartenstein, Stadt	1	.	.	2
14 1 93 140	Hartmannsdorf b. Kirchberg	-	-	-	-
14 1 93 150	Hirschfeld	1	.	.	41
14 1 93 160	Kirchberg, Stadt	6	690	582	1 115
14 1 93 190	Langenbernsdorf	1	.	.	16
14 1 93 205	Langenweißbach	1	.	.	146
14 1 93 250	Lichtentanne	5	139	93	206
14 1 93 265	Mülsen	6	188	137	310
14 1 93 300	Neukirchen/Pleiße	3	341	303	514
14 1 93 350	Reinsdorf	1	.	.	17
14 1 93 490	Werdau, Stadt	11	770	613	1 175
14 1 93 510	Wildenfels, Stadt	1	.	.	53
14 1 93 520	Wilkau-Haßlau, Stadt	7	580	472	986
141	Regierungsbezirk Chemnitz	1 261	100 653	75 394	165 063

Regierungsbezirk Chemnitz

von Steinen und Erden 2002				Investitionen im Verarbeitenden Gewerbe 2001			Schlüsselnummer
Bruttolohnsumme	Bruttogehaltsumme	Gesamtumsatz	darunter Auslandsumsatz	Betriebe mit Investitionen	Bruttoanlageinvestitionen		
					insgesamt	je Beschäftigten	
1 000 €	1 000 €	1 000 €			1 000 €	€	
82	83	84	85	86	87	88	
3 694	1 673	25 941	7 770	5	1 903	6 159	14 1 91 120
-	-	-	-	-	-	-	14 1 91 140
3 717	2 296	20 367	2 831	4	2 086	5 994	14 1 91 150
1 484	606	6 961	715	2	.	.	14 1 91 180
.	.	.	.	1	.	.	14 1 91 190
3 567	1 577	27 920	701	5	759	3 632	14 1 91 220
.	.	.	.	2	.	.	14 1 91 230
.	.	.	.	1	.	.	14 1 91 240
1 978	649	11 594	1 169	3	461	3 748	14 1 91 250
1 146	336	4 047	103	2	.	.	14 1 91 260
875	781	14 002	-	2	.	.	14 1 91 270
3 355	1 562	21 318	6 776	2	.	.	14 1 91 280
12 754	4 054	56 328	15 131	9	6 754	8 496	14 1 91 290
25 787	13 980	177 408	29 618	15	7 404	4 668	14 1 91 300
-	-	-	-	-	-	-	14 1 91 310
7 443	2 570	71 463	8 021	6	3 151	6 353	14 1 91 320
.	.	.	.	1	.	.	14 1 91 340
69 665	28 955	511 670	96 619	43	25 499	5 655	14 1 93
14 588	8 464	111 841	13 347	13	11 273	11 792	14 1 93 020
.	14 1 93 030
-	-	-	-	-	-	-	14 1 93 080
6 001	2 782	41 936	6 790	3	.	.	14 1 93 100
.	14 1 93 130
-	-	-	-	-	-	-	14 1 93 140
.	14 1 93 150
14 054	3 817	92 047	29 727	4	976	1 455	14 1 93 160
.	14 1 93 190
.	.	.	.	1	.	.	14 1 93 205
1 413	1 237	9 608	127	3	201	2 422	14 1 93 250
1 955	1 153	18 152	1 795	5	1 230	6 949	14 1 93 265
7 988	1 408	51 119	12 203	3	2 339	6 741	14 1 93 300
.	14 1 93 350
11 864	4 464	79 074	5 517	7	4 106	5 579	14 1 93 490
.	14 1 93 510
9 241	4 011	70 797	13 447	4	3 638	7 455	14 1 93 520
1 574 984	819 463	15 632 020	5 842 922	971	962 662	9 514	141

Regierungsbezirk Chemnitz

Schlüssel- nummer	Kreis Gemeinde	Bauhauptgewerbe		
		Juni 2002 (Totalerhebung)		
		Betriebe	tätige Personen	Gesamtumsatz 2001 in 1 000 €
		89	90	91
Noch: Kreis Aue-Schwarzenberg				
14 1 91 120	Eibenstock, Stadt	10	118	6 243
14 1 91 140	Erlabrunn	1	.	.
14 1 91 150	Grünhain, Stadt	2	.	.
14 1 91 180	Johanngeorgenstadt, Stadt	5	68	3 346
14 1 91 190	Lauter/Sa., Stadt	7	70	3 473
14 1 91 220	Lößnitz, Stadt	19	90	4 657
14 1 91 230	Markersbach	3	11	230
14 1 91 240	Pöhl	3	30	2 485
14 1 91 250	Raschau	5	46	2 858
14 1 91 260	Rittersgrün	1	.	.
14 1 91 270	Schlema	8	108	8 278
14 1 91 280	Schneeberg, Stadt	30	405	27 264
14 1 91 290	Schönheide	10	94	4 917
14 1 91 300	Schwarzenberg/Erzgeb., Stadt	29	424	30 328
14 1 91 310	Sosa	5	31	1 555
14 1 91 320	Stützensgrün	12	99	6 817
14 1 91 340	Zschorlau	15	77	4 321
14 1 93	Kreis Zwickauer Land	263	2 450	173 963
14 1 93 020	Crimmitschau, Stadt	45	351	36 392
14 1 93 030	Crinitzberg	8	56	3 582
14 1 93 080	Dennheritz	3	15	581
14 1 93 100	Fraureuth	13	68	3 387
14 1 93 130	Hartenstein, Stadt	14	515	42 946
14 1 93 140	Hartmannsdorf b. Kirchberg	4	67	4 188
14 1 93 150	Hirschfeld	4	24	1 199
14 1 93 160	Kirchberg, Stadt	15	100	6 932
14 1 93 190	Langenbernsdorf	17	77	3 063
14 1 93 205	Langenweißbach	3	7	459
14 1 93 250	Lichtentanne	13	78	4 634
14 1 93 265	Mülsen	32	291	24 936
14 1 93 300	Neukirchen/Pleiße	12	97	5 072
14 1 93 350	Reinsdorf	9	97	6 429
14 1 93 490	Werdau, Stadt	39	399	19 509
14 1 93 510	Wildenfels, Stadt	12	65	2 341
14 1 93 520	Wilkau-Haßlau, Stadt	20	143	8 312
141	Regierungsbezirk Chemnitz	2 465	26 689	2 164 135

Regierungsbezirk Chemnitz

Ausbaugewerbe Juni 2002 (Jährliche Erhebung)			Baugenehmigungen 2002 Errichtung neuer Gebäude			Schlüssel- nummer
Betriebe	tätige Personen	Gesamtumsatz 2001 in 1 000 €	Wohn- gebäude	dar. mit 1 und 2 Wohnungen	Nichtwohn- gebäude	
92	93	94	95	96	97	
1	.	.	3	3	4	14 1 91 120
-	-	-	-	-	-	14 1 91 140
1	.	.	3	3	1	14 1 91 150
4	52	3 125	1	1	2	14 1 91 180
2	.	.	5	4	-	14 1 91 190
3	46	3 502	14	13	2	14 1 91 220
1	.	.	3	3	-	14 1 91 230
-	-	-	-	-	-	14 1 91 240
3	71	7 368	9	9	-	14 1 91 250
1	.	.	8	8	-	14 1 91 260
2	.	.	11	10	1	14 1 91 270
4	115	15 918	20	20	3	14 1 91 280
1	.	.	6	6	2	14 1 91 290
6	194	11 997	24	21	5	14 1 91 300
1	.	.	2	2	2	14 1 91 310
1	.	.	3	3	1	14 1 91 320
-	-	-	8	8	1	14 1 91 340
40	926	66 950	181	175	44	14 1 93
6	144	13 277	24	23	7	14 1 93 020
1	.	.	2	2	-	14 1 93 030
-	-	-	5	5	-	14 1 93 080
1	.	.	4	4	1	14 1 93 100
3	47	2 917	7	7	-	14 1 93 130
1	.	.	1	1	-	14 1 93 140
2	.	.	1	1	-	14 1 93 150
4	71	4 270	5	4	3	14 1 93 160
1	.	.	6	5	1	14 1 93 190
1	.	.	6	6	-	14 1 93 205
2	.	.	12	12	1	14 1 93 250
2	.	.	31	29	8	14 1 93 265
-	-	-	7	7	1	14 1 93 300
3	48	1 792	21	21	4	14 1 93 350
6	148	11 005	27	27	11	14 1 93 490
1	.	.	6	5	3	14 1 93 510
6	215	15 209	16	16	4	14 1 93 520
525	12 569	942 518	1 808	1 708	469	141

Regierungsbezirk Chemnitz

Schlüssel- nummer	Kreis Gemeinde	Baugenehmigungen 2002					Wohnfläche in m ²
		Wohnungen in Wohn- und Nichtwohnggeb.	davon mit ... Räumen				
			1 und 2	3	4	5 und mehr	
		98	99	100	101	102	103
Noch: Kreis Aue-Schwarzenberg							
14 1 91 120	Eibenstock, Stadt	7	1	2	1	3	461
14 1 91 140	Erlabrunn	-	-	-	-	-	27
14 1 91 150	Grünhain, Stadt	3	-	-	-	3	352
14 1 91 180	Johanngeorgenstadt, Stadt	-	-	-	-5	5	328
14 1 91 190	Lauter/Sa., Stadt	10	-	2	2	6	967
14 1 91 220	Lößnitz, Stadt	24	1	1	1	21	2 351
14 1 91 230	Markersbach	3	-	-	1	2	343
14 1 91 240	Pöhl	-	-	-	-	-	-
14 1 91 250	Raschau	11	1	1	2	7	1 362
14 1 91 260	Rittersgrün	12	3	1	-1	9	1 040
14 1 91 270	Schlema	20	1	3	2	14	2 080
14 1 91 280	Schneeberg, Stadt	26	1	3	1	21	3 019
14 1 91 290	Schönheide	10	1	1	-	8	1 302
14 1 91 300	Schwarzenberg/Erzgeb., Stadt	45	1	2	17	25	4 766
14 1 91 310	Sosa	2	-	-	-1	3	343
14 1 91 320	Stützengrün	4	-	-	-	4	519
14 1 91 340	Zschorlau	10	-	1	1	8	1 140
14 1 93	Kreis Zwickauer Land	291	9	40	56	186	33 548
14 1 93 020	Crimmitschau, Stadt	55	-	28	4	23	4 705
14 1 93 030	Crinitzberg	3	-	1	-2	4	483
14 1 93 080	Dennheritz	5	-1	-	-1	7	742
14 1 93 100	Fraureuth	6	-	-	-	6	791
14 1 93 130	Hartenstein, Stadt	10	1	-2	4	7	1 433
14 1 93 140	Hartmannsdorf b. Kirchberg	1	-	-	-	1	107
14 1 93 150	Hirschfeld	1	-	-	-1	2	344
14 1 93 160	Kirchberg, Stadt	20	-1	7	8	6	1 849
14 1 93 190	Langenbernsdorf	7	-	-	-	7	1 172
14 1 93 205	Langenweißbach	12	-4	8	1	7	1 327
14 1 93 250	Lichtentanne	16	-1	-	4	13	2 014
14 1 93 265	Mülsen	49	10	-5	16	28	5 525
14 1 93 300	Neukirchen/Pleiße	8	-	-	1	7	960
14 1 93 350	Reinsdorf	24	-	1	3	20	3 216
14 1 93 490	Werdau, Stadt	44	2	4	13	25	5 378
14 1 93 510	Wildenfels, Stadt	8	-	-1	3	6	1 027
14 1 93 520	Wilkau-Haßlau, Stadt	22	3	-1	3	17	2 475
141	Regierungsbezirk Chemnitz	3 286	41	492	732	2 021	378 741

Regierungsbezirk Chemnitz

Baufertigstellungen 2002									Schlüsselnummer
Errichtung neuer Gebäude			Wohnungen in Wohn- und Nichtwohngeb.	davon mit ... Räumen				Wohnfläche in m ²	
Wohngebäude	dar. mit 1 und 2 Wohnungen	Nichtwohngebäude		1 und 2	3	4	5 und mehr		
104	105	106	107	108	109	110	111	112	
14	13	4	47	21	5	5	16	3 623	14 1 91 120
-	-	-	1	1	-	1	-1	65	14 1 91 140
8	8	1	12	-	-	5	7	1 177	14 1 91 150
10	10	6	16	-1	1	-5	21	1 894	14 1 91 180
15	14	3	20	-	-3	3	20	2 450	14 1 91 190
15	15	2	20	-	3	1	16	2 266	14 1 91 220
6	5	-	9	-	-	-1	10	1 062	14 1 91 230
5	5	-	5	-	-	-	5	726	14 1 91 240
1	1	-	2	-	-1	2	1	316	14 1 91 250
8	8	-	10	-1	-	3	8	1 149	14 1 91 260
12	11	4	26	1	4	3	18	2 586	14 1 91 270
34	32	7	53	2	5	2	44	6 292	14 1 91 280
11	10	3	21	1	3	8	9	2 226	14 1 91 290
27	27	4	46	2	1	15	28	5 492	14 1 91 300
13	13	-	13	-	-4	1	16	1 858	14 1 91 310
12	12	3	17	-1	3	-	15	2 307	14 1 91 320
24	23	2	32	-2	2	1	31	4 120	14 1 91 340
203	201	38	287	12	18	50	207	34 159	14 1 93
29	28	3	32	2	1	3	26	3 861	14 1 93 020
3	3	1	6	-	1	3	2	767	14 1 93 030
8	8	-	10	-1	1	-	10	1 122	14 1 93 080
9	9	-	17	1	2	4	10	1 595	14 1 93 100
3	3	-	7	2	-	-	5	811	14 1 93 130
3	3	3	5	-	-	-	5	563	14 1 93 140
3	3	-	3	-	-	-	3	547	14 1 93 150
11	11	2	20	-2	-2	12	12	2 381	14 1 93 160
8	8	-	10	1	2	-2	9	1 294	14 1 93 190
4	4	-	4	-	-	1	3	555	14 1 93 205
10	10	1	13	-	-	2	11	1 729	14 1 93 250
18	18	3	35	-	8	8	19	3 947	14 1 93 265
8	8	3	11	-	-1	4	8	1 126	14 1 93 300
26	26	3	35	-	4	1	30	3 895	14 1 93 350
36	36	8	48	4	-4	11	37	6 540	14 1 93 490
7	7	4	10	-	3	4	3	925	14 1 93 510
17	16	7	21	5	3	-1	14	2 501	14 1 93 520
2 212	2 120	446	4 008	382	272	838	2 516	438 757	141

Regierungsbezirk Chemnitz

Schlüssel- nummer	Kreis Gemeinde	Fortschreibung des Gebäude- und Wohnungsbestandes				
		Bestand an Wohnge- bäuden	darunter mit 1 oder 2 Wohnungen	insge- samt	Bestand an Wohnungen in	
					davon mit 1	... Räumen 2
113	114	115	116	117		
Noch: Kreis Aue-Schwarzenberg						
14 1 91 120	Eibenstock, Stadt	1 289	807	3 624	8	191
14 1 91 140	Erlabrunn	144	75	641	8	55
14 1 91 150	Grünhain, Stadt	488	347	1 318	2	41
14 1 91 180	Johanngeorgenstadt, Stadt	1 028	570	4 014	104	373
14 1 91 190	Lauter/Sa., Stadt	1 082	767	2 605	12	145
14 1 91 220	Lößnitz, Stadt	1 746	1 201	5 944	361	538
14 1 91 230	Markersbach	402	318	906	6	38
14 1 91 240	Pöhl	310	252	629	1	39
14 1 91 250	Raschau	738	513	2 180	13	85
14 1 91 260	Rittersgrün	446	333	959	4	41
14 1 91 270	Schlema	1 010	655	2 859	8	112
14 1 91 280	Schneeberg, Stadt	2 546	1 598	8 767	160	393
14 1 91 290	Schönheide	1 105	775	2 802	33	137
14 1 91 300	Schwarzenberg/Erzgeb., Stadt	2 725	1 649	10 595	230	924
14 1 91 310	Sosa	497	416	970	1	37
14 1 91 320	Stützensgrün	928	763	1 762	6	64
14 1 91 340	Zschorlau	1 317	1 076	2 673	10	89
14 1 93	Kreis Zwickauer Land	27 676	20 438	70 750	1 053	3 945
14 1 93 020	Crimmitschau, Stadt	4 374	2 775	12 887	258	765
14 1 93 030	Crinitzberg	535	455	1 004	1	55
14 1 93 080	Dennheritz	414	383	705	3	20
14 1 93 100	Fraureuth	1 291	975	3 124	8	93
14 1 93 130	Hartenstein, Stadt	1 139	930	2 299	13	106
14 1 93 140	Hartmannsdorf b. Kirchberg	338	295	659	6	41
14 1 93 150	Hirschfeld	356	317	607	4	20
14 1 93 160	Kirchberg, Stadt	2 052	1 560	5 465	242	407
14 1 93 190	Langenbernsdorf	1 167	1 103	1 724	5	43
14 1 93 205	Langenweißbach	732	607	1 463	11	45
14 1 93 250	Lichtentanne	1 715	1 370	3 558	13	112
14 1 93 265	Mülsen	2 945	2 456	6 290	17	260
14 1 93 300	Neukirchen/Pleiße	948	710	2 174	8	86
14 1 93 350	Reinsdorf	1 807	1 295	4 547	127	188
14 1 93 490	Werdau, Stadt	4 838	3 219	15 073	316	1 023
14 1 93 510	Wildenfels, Stadt	1 065	882	2 069	3	83
14 1 93 520	Wilkau-Haßlau, Stadt	1 960	1 106	7 102	18	598
141	Regierungsbezirk Chemnitz	290 194	204 072	868 228	12 668	57 347

Regierungsbezirk Chemnitz

am 31. Dezember 2002								Schlüssel- nummer
Wohn- und Nichtwohngebäuden							Wohnungen je 1 000 Einwohner	
davon mit ... Räumen						Wohnfläche in 1 000 m ²		
3	4	5	6	7 und mehr	darin Räume		124	
118	119	120	121	122	123	124		
1 089	1 255	656	278	147	1 103	252	523	14 1 91 120
175	236	131	24	12	88	40	662	14 1 91 140
255	431	212	181	196	1 400	86	506	14 1 91 150
1 424	1 382	447	183	101	760	262	677	14 1 91 180
787	817	474	232	138	1 017	179	510	14 1 91 190
1 441	1 685	950	634	335	2 462	373	552	14 1 91 220
222	334	157	86	63	485	65	454	14 1 91 230
172	192	135	47	43	322	46	465	14 1 91 240
744	770	392	104	72	557	145	519	14 1 91 250
205	343	204	93	69	517	70	506	14 1 91 260
982	952	463	225	117	887	202	506	14 1 91 270
2 497	2 607	1 473	1 168	469	3 529	580	504	14 1 91 280
824	978	516	210	104	791	189	514	14 1 91 290
2 481	4 205	1 807	597	351	2 651	670	549	14 1 91 300
258	297	207	95	75	554	69	427	14 1 91 310
416	560	401	193	122	956	130	443	14 1 91 320
709	855	503	308	199	1 515	196	443	14 1 91 340
18 654	23 821	13 649	6 082	3 546	26 911	4 907	535	14 1 93
2 873	4 557	2 494	1 185	755	5 787	864	563	14 1 93 020
233	340	206	100	69	535	74	415	14 1 93 030
172	208	172	86	44	331	55	478	14 1 93 080
950	1 109	544	253	167	1 272	222	526	14 1 93 100
583	792	398	261	146	1 101	168	447	14 1 93 130
133	203	144	73	59	439	50	441	14 1 93 140
150	195	141	58	39	301	46	467	14 1 93 150
1 311	1 788	1 086	413	218	1 630	367	552	14 1 93 160
317	448	442	271	198	1 512	149	430	14 1 93 190
319	541	293	153	101	766	108	498	14 1 93 205
925	1 225	731	344	208	1 569	266	495	14 1 93 250
1 367	2 012	1 602	670	362	2 694	458	495	14 1 93 265
630	743	403	194	110	850	156	478	14 1 93 300
1 211	1 503	894	415	209	1 574	322	515	14 1 93 350
4 942	5 124	2 222	918	528	4 018	987	599	14 1 93 490
482	662	462	233	144	1 085	154	506	14 1 93 510
2 056	2 371	1 415	455	189	1 447	462	587	14 1 93 520
246 881	313 260	145 205	57 491	35 376	268 392	58 318	548	141

Regierungsbezirk Chemnitz

Schlüsselnummer	Kreis Gemeinde	Beherbergung 2002				Straßenverkehrsunfälle insgesamt (ohne sonst.)
		geöffnete Beherbergungsstätten	angebotene Gästebetten	Ankünfte	Übernachtungen	
		126	127	128	129	130
Noch: Kreis Aue-Schwarzenberg						
14 1 91 120	Eibenstock, Stadt	18	722	27 836	93 464	46
14 1 91 140	Erlabrunn	3	108	2 579	7 006	7
14 1 91 150	Grünhain, Stadt	1	.	.	.	12
14 1 91 180	Johanngeorgenstadt, Stadt	13	622	15 026	51 567	29
14 1 91 190	Lauter/Sa., Stadt	3	110	4 219	10 373	37
14 1 91 220	Lößnitz, Stadt	5	98	2 144	5 379	57
14 1 91 230	Markersbach	1	.	.	.	9
14 1 91 240	Pöhl	1	.	.	.	3
14 1 91 250	Raschau	1	.	.	.	6
14 1 91 260	Rittersgrün	4	100	1 735	6 291	12
14 1 91 270	Schlema	3	105	5 046	17 769	26
14 1 91 280	Schneeberg, Stadt	9	479	20 062	61 107	85
14 1 91 290	Schönheide	3	137	6 910	16 994	14
14 1 91 300	Schwarzenberg/Erzgeb., Stadt	8	366	19 020	47 253	100
14 1 91 310	Sosa	5	137	4 247	11 212	4
14 1 91 320	Stützengrün	2	.	.	.	18
14 1 91 340	Zschorlau	1	.	.	.	26
14 1 93	Kreis Zwickauer Land	47	1 412	51 253	104 761	728
14 1 93 020	Crimmitschau, Stadt	10	205	8 941	15 652	124
14 1 93 030	Crinitzberg	-	-	-	-	18
14 1 93 080	Dennheritz	-	-	-	-	11
14 1 93 100	Fraureuth	1	.	.	.	26
14 1 93 130	Hartenstein, Stadt	4	124	10 058	16 534	64
14 1 93 140	Hartmannsdorf b. Kirchberg	2	.	.	.	4
14 1 93 150	Hirschfeld	-	-	-	-	28
14 1 93 160	Kirchberg, Stadt	2	.	.	.	37
14 1 93 190	Langenbernsdorf	4	142	2 381	9 296	20
14 1 93 205	Langenweißbach	1	.	.	.	12
14 1 93 250	Lichtentanne	2	.	.	.	38
14 1 93 265	Mülsen	5	111	4 072	9 772	49
14 1 93 300	Neukirchen/Pleiße	4	200	5 133	8 995	26
14 1 93 350	Reinsdorf	2	.	.	.	73
14 1 93 490	Werdau, Stadt	7	253	7 262	14 431	115
14 1 93 510	Wildenfels, Stadt	1	.	.	.	25
14 1 93 520	Wilkau-Haßlau, Stadt	2	.	.	.	51
141	Regierungsbezirk Chemnitz	823	38 776	1 428 397	4 547 056	9 060

Regierungsbezirk Chemnitz

Schwerwiegende Unfälle mit Sachschaden 2002		Straßenverkehrsunfälle mit Personenschaden 2002				Kraftfahrzeugbestand am 1. Januar 2003			Schlüsselnummer
im engeren Sinne	unter Alkoholeinwirkung	insgesamt	verunglückte Personen			insgesamt	darunter		
			Getötete	Schwerverletzte	Leichtverletzte		Pkw	Kraftträder	
131	132	133	134	135	136	137	138	139	
12	2	32	-	9	39	3 971	3 417	200	14 1 91 120
-	-	7	-	4	12	653	584	30	14 1 91 140
2	-	10	-	6	4	1 584	1 407	69	14 1 91 150
9	3	17	1	13	10	3 396	3 005	168	14 1 91 180
13	1	23	-	8	26	3 169	2 790	142	14 1 91 190
12	4	41	1	13	33	6 713	5 865	307	14 1 91 220
2	-	7	-	8	3	1 449	1 214	86	14 1 91 230
-	-	3	-	1	2	929	805	50	14 1 91 240
-	2	4	-	-	6	2 696	2 339	149	14 1 91 250
4	-	8	-	2	9	1 413	1 176	93	14 1 91 260
10	2	14	-	4	15	3 594	3 107	158	14 1 91 270
29	5	51	2	22	51	10 804	9 490	508	14 1 91 280
4	-	10	-	3	11	3 403	2 924	154	14 1 91 290
15	8	77	1	37	67	12 765	11 062	531	14 1 91 300
2	-	2	1	1	2	1 443	1 241	82	14 1 91 310
2	1	15	-	8	14	2 816	2 321	150	14 1 91 320
11	1	14	2	2	18	4 068	3 592	182	14 1 91 340
167	33	528	9	174	499	86 032	72 910	4 099	14 1 93
33	5	86	1	24	85	13 382	11 471	570	14 1 93 020
3	-	15	-	4	11	1 641	1 325	90	14 1 93 030
3	-	8	-	1	8	1 081	843	53	14 1 93 080
4	4	18	-	4	18	3 923	3 428	169	14 1 93 100
18	2	44	3	26	39	3 305	2 796	162	14 1 93 130
-	-	4	-	1	3	1 154	898	59	14 1 93 140
7	-	21	-	13	19	1 119	847	64	14 1 93 150
7	2	28	-	9	23	6 354	5 358	371	14 1 93 160
6	1	13	-	4	10	3 063	2 440	154	14 1 93 190
2	2	8	-	4	7	2 072	1 765	123	14 1 93 205
11	4	23	2	6	25	5 102	4 305	251	14 1 93 250
5	1	43	1	14	42	8 839	7 484	486	14 1 93 265
10	2	14	-	5	12	2 943	2 510	131	14 1 93 300
14	2	57	-	17	54	6 319	5 059	256	14 1 93 350
25	5	85	1	15	80	15 551	13 579	696	14 1 93 490
6	2	17	-	10	15	2 931	2 401	160	14 1 93 510
11	1	39	1	16	39	7 106	6 315	289	14 1 93 520
2 476	456	6 128	164	2 200	5 702	1 018 816	873 136	47 584	141

Regierungsbezirk Chemnitz

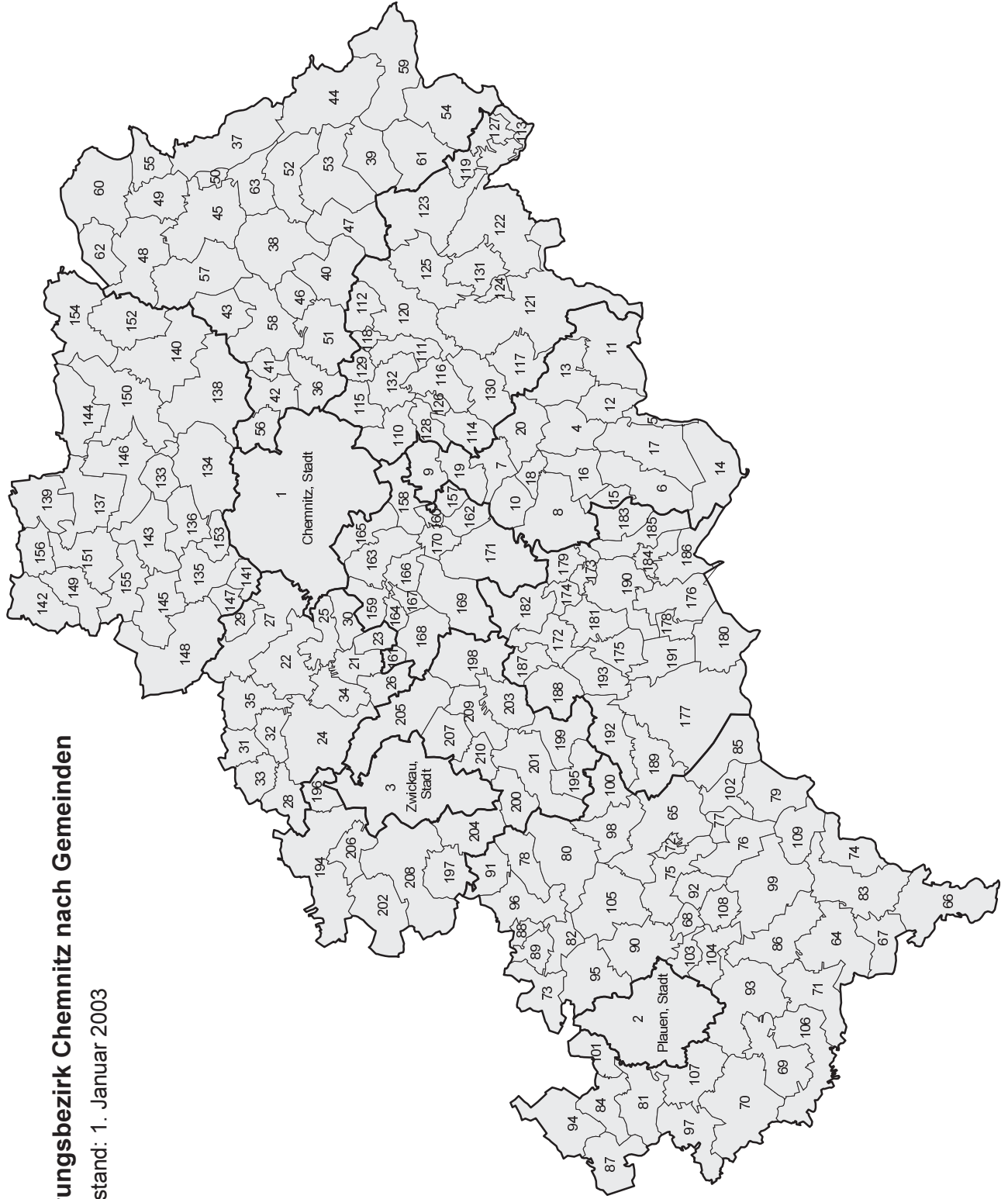
Schlüssel- nummer	Kreis Gemeinde	Ist-Aufkommen an Gemeindesteuern 2002 in 1 000 €				
		Grund- steuer A	Grund- steuer B	Gewerbe- steuer	Gemeindeanteil an der Ein- kommensteuer	Gemeindeanteil an der Umsatzsteuer
		140	141	142	143	144
Noch: Kreis Aue-Schwarzenberg						
14 1 91 120	Eibenstock, Stadt	14	431	696	272	96
14 1 91 140	Erlabrunn	1	60	21	86	8
14 1 91 150	Grünhain, Stadt	3	250	376	106	40
14 1 91 180	Johanngeorgenstadt, Stadt	4	446	138	392	75
14 1 91 190	Lauter/Sa., Stadt	5	330	275	262	78
14 1 91 220	Lößnitz, Stadt	11	584	707	610	167
14 1 91 230	Markersbach	8	123	116	105	78
14 1 91 240	Pöhl	3	66	15	67	14
14 1 91 250	Raschau	6	212	278	249	51
14 1 91 260	Rittersgrün	9	128	79	88	20
14 1 91 270	Schlema	6	524	432	300	167
14 1 91 280	Schneeberg, Stadt	10	1 158	890	1 078	286
14 1 91 290	Schönheide	3	381	823	222	97
14 1 91 300	Schwarzenberg/Erzgeb., Stadt	13	1 395	2 061	1 293	436
14 1 91 310	Sosa	4	96	45	91	17
14 1 91 320	Stützengrün	5	299	552	199	74
14 1 91 340	Zschorlau	5	304	249	293	73
14 1 93	Kreis Zwickauer Land	378	8 412	11 989	8 364	3 280
14 1 93 020	Crimmitschau, Stadt	62	1 649	1 439	1 280	533
14 1 93 030	Crinitzberg	11	145	133	120	55
14 1 93 080	Dennheritz	16	85	431	91	106
14 1 93 100	Fraureuth	19	370	1 786	333	71
14 1 93 130	Hartenstein, Stadt	23	349	571	251	189
14 1 93 140	Hartmannsdorf b. Kirchberg	7	76	59	69	21
14 1 93 150	Hirschfeld	8	108	134	88	97
14 1 93 160	Kirchberg, Stadt	22	593	946	666	181
14 1 93 190	Langenbernsdorf	32	207	118	211	45
14 1 93 205	Langenweißbach	13	184	60	174	48
14 1 93 250	Lichtentanne	25	404	284	518	192
14 1 93 265	Mülsen	38	688	277	880	233
14 1 93 300	Neukirchen/Pleiße	16	322	906	260	192
14 1 93 350	Reinsdorf	21	532	694	615	169
14 1 93 490	Werdau, Stadt	36	1 703	1 546	1 670	623
14 1 93 510	Wildenfels, Stadt	18	226	192	278	66
14 1 93 520	Wilkau-Haßlau, Stadt	7	768	2 414	861	462
141	Regierungsbezirk Chemnitz	3 678	122 771	179 407	108 525	45 862

Regierungsbezirk Chemnitz

Hebesätze in %			Realsteuer- aufbringungs- kraft 2002	Steuereinnahmekraft 2002		Schuldenstand am 31.12.2002		Personal- stand am 30. Juni 2002	Schlüssel- nummer
Grund- steuer A	Grund- steuer B	Gewerbe- steuer		insgesamt	je Einwohner	insgesamt	je Einwohner		
				1 000 €	€	1 000 €	€		
145	146	147	148	149	150	151	152	153	
400	350	380	1 251	1 498	214,40	6 126	877	112	14 1 91 120
280	380	370	87	177	179,98	616	625	21	14 1 91 140
280	500	510	503	600	231,26	3 941	1 518	14	14 1 91 150
300	400	380	597	1 040	173,00	11 466	1 907	94	14 1 91 180
280	375	380	652	944	184,22	4 609	899	71	14 1 91 190
250	350	380	1 440	2 095	191,47	5 780	528	145	14 1 91 220
300	370	380	266	429	212,20	1 747	864	15	14 1 91 230
300	350	360	94	172	126,41	784	576	14	14 1 91 240
300	375	380	531	783	184,61	4 001	943	47	14 1 91 250
280	380	370	230	325	169,87	1 641	859	29	14 1 91 260
335	420	380	967	1 360	238,39	5 604	983	96	14 1 91 270
280	389	401	2 105	3 322	190,04	18 505	1 058	131	14 1 91 280
250	380	380	1 288	1 465	265,74	1 401	254	72	14 1 91 290
300	350	370	3 880	5 241	267,21	15 732	802	293	14 1 91 300
400	350	380	161	261	114,02	815	357	3	14 1 91 310
280	410	380	889	1 066	268,49	2 937	739	58	14 1 91 320
290	390	400	571	896	146,54	7 600	1 242	63	14 1 91 340
292	374	383	22 157	31 734	238,95	126 268	951	2 644	14 1 93
350	380	380	3 331	4 894	213,28	16 568	722	266	14 1 93 020
330	500	380	268	420	175,41	5 910	2 471	21	14 1 93 030
330	350	400	551	676	463,03	278	190	13	14 1 93 080
260	350	380	2 364	2 457	411,87	3 491	585	61	14 1 93 100
300	400	380	984	1 326	257,12	5 174	1 003	35	14 1 93 130
250	400	380	147	227	152,27	387	259	20	14 1 93 140
250	330	350	296	457	345,84	775	587	41	14 1 93 150
300	370	380	1 678	2 360	235,73	12 975	1 296	79	14 1 93 160
280	350	365	401	636	158,58	1 413	352	23	14 1 93 190
275	385	385	268	480	161,50	1 183	398	47	14 1 93 205
300	380	400	739	1 402	193,78	7 860	1 087	89	14 1 93 250
250	360	360	1 121	2 183	171,43	9 881	776	111	14 1 93 265
280	350	380	1 358	1 653	364,18	1 542	340	48	14 1 93 300
300	380	400	1 288	1 957	221,13	8 021	907	89	14 1 93 350
270	370	360	3 630	5 640	221,74	21 752	855	272	14 1 93 490
320	360	400	463	776	187,79	1 946	471	27	14 1 93 510
300	385	400	3 268	4 192	344,74	8 321	684	131	14 1 93 520
288	389	393	316 150	440 385	276,22	1 732 885	1 087	31 054	141

Regierungsbezirk Chemnitz nach Gemeinden

Gebietsstand: 1. Januar 2003



1	Chemnitz, Stadt										149	Rochlitz, Stadt	186	Rittersgrün
2	Plauen, Stadt										150	Rossau	187	Schlema
3	Zwickau, Stadt										151	Seelitz	188	Schneeberg, Stadt
4	Annaberg-Buchholz, Stadt										152	Striegalst	189	Schönheide
5	Bärenstein										153	Taura	190	Schwarzenberg/Erzgeb., Stadt
6	Crottendorf										154	Tiefenbach	191	Sosa
7	Ehrenfriedersdorf, Stadt										155	Wechselburg	192	Stützengrün
8	Elterlein, Stadt										156	Zettlitz	193	Zschorlau
9	Gelenau/Erzgeb.										157	Auerbach	194	Crimmitschau, Stadt
10	Geyer, Stadt										158	Burkhardttsdorf	195	Crimmitschau, Stadt
11	Jöhstadt, Stadt										159	Erbach-Kirchberg	196	Dennheritz
12	Königswalde										160	Gornsdorf	197	Fraureuth
13	Mildenaу										161	Hohndorf	198	Hartenstein, Stadt
14	Oberwiesenthal, Stadt, Kurort										162	Hormersdorf	199	Hartmannsdorf b. Kirchberg
15	Scheibenberg, Stadt										163	Jahnsdorf/Erzgeb.	200	Hirschfeld
16	Schleittau, Stadt										164	Lugau/Erzgeb., Stadt	201	Kirchberg, Stadt
17	Sehmatal										165	Neukirchen/Erzgeb.	202	Langenbernsdorf
18	Tannenberg										166	Niederdorf	203	Langenweißbach
19	Thurn, Stadt										167	Niederwürschnitz	204	Lichtentanne
20	Wiesa										168	Oelsnitz/Erzgeb., Stadt	205	Mülsen
21	Bernsdorf										169	Stollberg/Erzgeb., Stadt	206	Neukirchen/Pleisse
22	Callenberg										170	Thalheim/Erzgeb., Stadt	207	Reinsdorf
23	Gersdorf										171	Zwönitz, Stadt	208	Werdau, Stadt
24	Glauchau, Stadt										172	Aue, Stadt	209	Wildenfels, Stadt
25	Hohenstein-Ernstthal, Stadt										173	Beierfeld	210	Wilkau-Haslau, Stadt
26	Lichtenstein/Sa., Stadt										174	Bernsbach		
27	Limbach-Oberfrohna, Stadt										175	Bockau		
28	Meerane, Stadt										176	Breitenbrunn/Erzgeb.		
29	Niederfrohna										177	Eibenstock, Stadt		
30	Oberlungwitz, Stadt										178	Erlabrunn		
31	Oberwiera										179	Grünhain, Stadt		
32	Remse										180	Johanngeorgenstadt, Stadt		
33	Schönberg										181	Lauter/Sa., Stadt		
34	St. Egidien										182	Lößnitz, Stadt		
35	Waldenburg, Stadt										183	Markersbach		
36	Augustsburg, Stadt										184	Pöhl		
37	Bobritzsch										185	Raschau		
75	Falkenstein/Vogtl., Stadt									112	Borstendorf			
76	Grünbach, Höhenluftkurort									113	Deutschneudorf			
77	Hammerbrücke									114	Dreibach			
78	Heinsdorfergrund									115	Gornau/Erzgeb.			
79	Klingenthal/Sa., Stadt									116	Großolbersdorf			
80	Lengenfeld, Stadt									117	Großrückerswalde			
81	Leubnitz									118	Grünhainichen			
82	Limbach									119	Heidersdorf			
83	Markneukirchen, Stadt									120	Lengefeld, Stadt			
84	Mehltreuer									121	Marienberf, Stadt			
85	Morgenröthe-Rautenkranz									122	Obernau, Stadt			
86	Mühlental									123	Pfaffroda			
87	MühltröfF, Stadt									124	Pobersham			
88	Mylau, Stadt									125	Pockau			
89	Netzschkau, Stadt									126	Scharfenstein			
90	Neuensalz									127	Seiffen/Erzgeb., Kurort			
91	Neumark									128	Venusberg			
92	Neustadt/Vogtl.									129	Waldkirchen/Erzgeb.			
93	Oelsnitz, Stadt									130	Wolkenstein, Stadt			
94	Pausa/Vogtl., Stadt									131	Zöblitz, Stadt			
95	Pöhl									132	Zschopau, Stadt			
96	Reichenbach-Bienenmühle									133	Altmittweida			
97	Reuth									134	Lichtenau			
98	Rodewisch, Stadt									135	Burgstädt, Stadt			
99	Schöneck/Vogtl., Stadt									136	Claußnitz			
100	Steinberg									137	Erlau			
101	Syraу									138	Frankenberg/Sa., Stadt			
102	Tannenbergsthal/Vogtl.									139	Geringswalde, Stadt			
103	Theuma									140	Hainichen, Stadt			
104	Tirpersdorf									141	Hartmannsdorf			
105	Treuen, Stadt									142	Königsfeld			
106	Triebel/Vogtl.									143	Königshain-Wiederau			
107	Weischlitz									144	Kriebstein			
108	Werda									145	Lunzenau, Stadt			
109	Zwota									146	Mittweida, Stadt			
110	Amtsberg									147	Mühlau			
111	Börnichen/Erzgeb.									148	Penig, Stadt			

Regierungsbezirk Dresden

Schlüssel- nummer	Kreis Gemeinde	Fläche 31.12.2002 km ²	Bevölkerung am			
			3.10.1990	31. Dezember 2002		
				insgesamt	männlich	weiblich
1		2	3	4	5	
Kreisfreie Städte						
14 2 62 000	Dresden, Stadt	328,30	514 071	480 228	232 021	248 207
14 2 63 000	Görlitz, Stadt	67,22	76 603	59 284	28 191	31 093
14 2 64 000	Hoyerswerda, Stadt	94,75	68 982	46 381	22 452	23 929
14 2 72	Kreis Bautzen	955,47	170 479	153 897	75 443	78 454
14 2 72 010	Bautzen, Stadt	66,63	52 884	42 333	20 145	22 188
14 2 72 020	Bischofswerda, Stadt	46,26	14 959	13 413	6 407	7 006
14 2 72 030	Burkau	31,83	3 151	3 007	1 505	1 502
14 2 72 040	Crosta	9,32	1 827	1 836	912	924
14 2 72 050	Cunewalde	26,62	6 362	5 691	2 793	2 898
14 2 72 060	Demitz-Thumitz	21,07	3 577	3 137	1 552	1 585
14 2 72 065	Doberschau-Gaußig	40,48	4 450	4 924	2 457	2 467
14 2 72 080	Frankenthal	9,43	1 135	1 083	539	544
14 2 72 110	Göda	43,26	3 481	3 553	1 789	1 764
14 2 72 130	Großdubrau	54,22	4 930	4 866	2 484	2 382
14 2 72 140	Großharthau	37,27	3 114	3 593	1 989	1 604
14 2 72 150	Großpostwitz/O.L.	16,42	3 099	3 183	1 577	1 606
14 2 72 160	Guttau	41,66	1 811	1 761	880	881
14 2 72 170	Hochkirch	41,73	2 639	2 601	1 297	1 304
14 2 72 180	Kirschau	6,52	2 840	2 705	1 370	1 335
14 2 72 200	Königswartha	41,39	4 197	3 990	1 948	2 042
14 2 72 210	Kubschütz	43,53	2 733	2 943	1 459	1 484
14 2 72 220	Malschwitz	51,56	3 917	3 847	1 918	1 929
14 2 72 240	Neschwitz	45,99	2 699	2 662	1 340	1 322
14 2 72 250	Neukirch/Lausitz	21,32	6 294	5 680	2 788	2 892
14 2 72 260	Obergurig	9,84	2 323	2 328	1 172	1 156
14 2 72 270	Puschwitz	11,74	1 198	1 065	542	523
14 2 72 280	Radibor	61,93	3 732	3 700	1 842	1 858
14 2 72 290	Rammenau	10,76	1 452	1 535	754	781
14 2 72 320	Schirgiswalde, Stadt	8,48	3 249	3 081	1 493	1 588
14 2 72 330	Schmölln-Putzkau	32,94	3 806	3 569	1 784	1 785
14 2 72 340	Sohland a. d. Spree	37,27	8 422	7 873	3 881	3 992
14 2 72 350	Steinigwolmsdorf	18,03	3 720	3 505	1 727	1 778
14 2 72 380	Weißenberg, Stadt	50,92	3 968	3 672	1 848	1 824
14 2 72 390	Wilthen, Stadt	17,06	8 510	6 761	3 251	3 510
14 2 80	Kreis Meißen	631,68	155 299	151 204	73 370	77 834
14 2 80 040	Coswig, Stadt	25,85	26 123	22 937	11 060	11 877
14 2 80 065	Diera-Zehren	43,20	3 756	3 889	1 925	1 964
14 2 80 150	Käbschütztal	50,45	3 250	3 048	1 531	1 517
14 2 80 160	Ketzerbachtal	45,38	3 221	2 985	1 509	1 476
14 2 80 170	Klipphausen	61,65	5 055	6 171	3 069	3 102
14 2 80 190	Leuben-Schleinitz	26,71	1 949	1 670	820	850
14 2 80 210	Lommatzsch, Stadt	66,47	7 224	6 083	2 929	3 154
14 2 80 240	Meißen, Stadt	30,90	35 187	28 780	13 548	15 232
14 2 80 260	Moritzburg	46,37	6 123	8 068	4 024	4 044
14 2 80 270	Niederau	35,21	3 663	4 310	2 143	2 167
14 2 80 280	Nossen, Stadt	50,53	8 445	7 781	3 731	4 050

Regierungsbezirk Dresden

Einwohner je km ² 2002	Bevölkerung im Alter von ... bis unter ... Jahren am 31. Dezember 2002								Schlüssel- nummer
	unter 6	6 bis unter 15	15 bis unter 18	18 bis unter 25	25 bis unter 30	30 bis unter 50	50 bis unter 65	65 und mehr	
6	7	8	9	10	11	12	13	14	
1 463	22 793	30 873	16 753	49 311	33 916	140 248	95 529	90 805	14 2 62 000
882	2 436	4 117	2 360	5 264	2 756	16 700	12 655	12 996	14 2 63 000
489	1 660	3 377	1 894	3 912	2 012	13 258	11 043	9 225	14 2 64 000
161	6 806	11 662	6 984	14 830	8 184	45 946	29 351	30 134	14 2 72
635	1 847	3 019	1 883	4 176	2 347	12 125	8 453	8 483	14 2 72 010
290	552	926	579	1 295	730	3 863	2 579	2 889	14 2 72 020
94	128	231	149	294	183	951	500	571	14 2 72 030
197	84	141	82	155	86	555	390	343	14 2 72 040
214	190	393	255	452	236	1 688	1 212	1 265	14 2 72 050
149	112	225	121	294	167	908	620	690	14 2 72 060
122	248	416	244	516	261	1 531	891	817	14 2 72 065
115	57	83	49	116	60	349	167	202	14 2 72 080
82	165	293	160	373	189	1 142	590	641	14 2 72 110
90	256	401	181	474	308	1 414	954	878	14 2 72 130
96	170	259	159	385	271	1 243	547	559	14 2 72 140
194	152	221	116	294	164	937	683	616	14 2 72 150
42	76	121	55	185	99	525	328	372	14 2 72 160
62	107	209	131	291	134	806	473	450	14 2 72 170
415	109	228	115	255	127	828	500	543	14 2 72 180
96	190	384	211	400	208	1 306	605	686	14 2 72 200
68	135	224	138	295	150	935	574	492	14 2 72 210
75	188	333	195	386	213	1 203	656	673	14 2 72 220
58	122	228	148	257	130	850	476	451	14 2 72 240
266	280	452	234	477	294	1 652	1 116	1 175	14 2 72 250
237	99	161	121	229	109	744	424	441	14 2 72 260
91	46	107	56	107	64	335	159	191	14 2 72 270
60	170	327	209	416	198	1 125	600	655	14 2 72 280
143	65	134	61	162	91	449	286	287	14 2 72 290
363	147	261	139	249	168	877	575	665	14 2 72 320
108	157	263	153	325	181	1 081	737	672	14 2 72 330
211	332	575	334	671	357	2 351	1 542	1 711	14 2 72 340
194	174	243	157	312	157	1 036	698	728	14 2 72 350
72	188	297	187	389	216	1 093	631	671	14 2 72 380
396	260	507	362	600	286	2 044	1 385	1 317	14 2 72 390
239	6 787	11 283	6 171	13 400	7 268	45 476	30 524	30 295	14 2 80
887	882	1 545	861	2 021	1 111	6 474	5 502	4 541	14 2 80 040
90	157	315	184	377	163	1 272	728	693	14 2 80 065
60	162	236	153	308	124	1 036	507	522	14 2 80 150
66	169	260	129	276	164	921	510	556	14 2 80 160
100	320	591	319	563	269	2 124	1 015	970	14 2 80 170
63	92	118	73	155	77	522	291	342	14 2 80 190
92	224	456	252	497	298	1 789	1 198	1 369	14 2 80 210
931	1 154	1 922	1 099	2 649	1 337	7 920	5 752	6 947	14 2 80 240
174	402	690	331	711	336	2 524	1 698	1 376	14 2 80 260
122	198	324	200	437	229	1 390	789	743	14 2 80 270
154	355	580	300	677	379	2 241	1 538	1 711	14 2 80 280

Regierungsbezirk Dresden

Schlüssel- nummer	Kreis Gemeinde	Lebendgeborene 2002		Gestorbene 2002		Überschuss bzw. Gestor-
		insgesamt	je 1 000 Einwohner	insgesamt	je 1 000 Einwohner	insgesamt
		15	16	17	18	19
Kreisfreie Städte						
14 2 62 000	Dresden, Stadt	4 113	8,6	4 930	10,3	-817
14 2 63 000	Görlitz, Stadt	424	7,1	763	12,8	-339
14 2 64 000	Hoyerswerda, Stadt	277	5,9	510	10,8	-233
14 2 72	Kreis Bautzen	1 184	7,7	1 685	10,9	-501
14 2 72 010	Bautzen, Stadt	329	7,7	486	11,4	-157
14 2 72 020	Bischofswerda, Stadt	87	6,4	261	19,3	-174
14 2 72 030	Burkau	32	10,6	24	7,9	8
14 2 72 040	Crosta	7	3,8	20	10,8	-13
14 2 72 050	Cunewalde	32	5,6	57	10,0	-25
14 2 72 060	Demitz-Thumitz	21	6,6	27	8,5	-6
14 2 72 065	Doberschau-Gaußig	43	8,7	40	8,1	3
14 2 72 080	Frankenthal	7	6,5	9	8,3	-2
14 2 72 110	Göda	31	8,7	25	7,0	6
14 2 72 130	Großdubrau	42	8,7	47	9,7	-5
14 2 72 140	Großharthau	32	8,8	20	5,5	12
14 2 72 150	Großpostwitz/O.L.	23	7,2	28	8,8	-5
14 2 72 160	Guttau	9	5,1	14	7,9	-5
14 2 72 170	Hochkirch	15	5,8	21	8,1	-6
14 2 72 180	Kirschau	16	5,9	22	8,1	-6
14 2 72 200	Königswartha	34	8,5	51	12,7	-17
14 2 72 210	Kubschütz	19	6,4	27	9,2	-8
14 2 72 220	Malschwitz	39	10,1	27	7,0	12
14 2 72 240	Neschwitz	21	7,9	29	10,9	-8
14 2 72 250	Neukirch/Lausitz	45	7,9	41	7,2	4
14 2 72 260	Obergurig	13	5,6	15	6,4	-2
14 2 72 270	Puschwitz	7	6,5	16	14,8	-9
14 2 72 280	Radibor	34	9,1	30	8,1	4
14 2 72 290	Rammenau	12	7,8	7	4,6	5
14 2 72 320	Schirgiswalde, Stadt	19	6,1	55	17,7	-36
14 2 72 330	Schmölln-Putzkau	31	8,7	29	8,1	2
14 2 72 340	Sohland a. d. Spree	68	8,6	102	12,9	-34
14 2 72 350	Steinigwolmsdorf	25	7,1	38	10,8	-13
14 2 72 380	Weißenberg, Stadt	41	11,2	46	12,5	-5
14 2 72 390	Wilthen, Stadt	50	7,3	71	10,4	-21
14 2 80	Kreis Meißen	1 084	7,1	1 625	10,7	-541
14 2 80 040	Coswig, Stadt	143	6,2	248	10,7	-105
14 2 80 065	Diera-Zehren	28	7,2	27	6,9	1
14 2 80 150	Käbschütztal	26	8,5	29	9,4	-3
14 2 80 160	Ketzerbachtal	35	11,6	24	7,9	11
14 2 80 170	Klipphausen	37	6,0	45	7,3	-8
14 2 80 190	Leuben-Schleinitz	18	10,8	10	6,0	8
14 2 80 210	Lommatzsch, Stadt	32	5,2	101	16,5	-69
14 2 80 240	Meißen, Stadt	219	7,6	386	13,3	-167
14 2 80 260	Moritzburg	61	7,6	75	9,3	-14
14 2 80 270	Niederau	35	8,1	32	7,4	3
14 2 80 280	Nossen, Stadt	57	7,3	98	12,6	-41

Regierungsbezirk Dresden

der Geborenen benen (-)	Zuzüge 2002		Fortzüge 2002		Überschuss der Zu- bzw. Fortzüge (-)		Gesamtveränderung 2002		Schlüssel- nummer
	insgesamt	je 1 000 Einwohner	insgesamt	je 1 000 Einwohner	insgesamt	je 1 000 Einwohner	insgesamt	je 1 000 Einwohner	
-1,7	20 969	43,8	18 551	38,7	2 418	5,0	1 597	3,3	14 2 62 000
-5,7	1 927	32,2	2 568	43,0	-641	-10,7	-980	-16,4	14 2 63 000
-4,9	1 096	23,2	2 399	50,9	-1 303	-27,6	-1 536	-32,6	14 2 64 000
-3,2	6 182	40,0	7 266	47,0	-1 084	-7,0	-1 590	-10,3	14 2 72
-3,7	1 999	47,0	2 196	51,6	-197	-4,6	-355	-8,3	14 2 72 010
-12,9	682	50,4	708	52,3	-26	-1,9	-200	-14,8	14 2 72 020
2,6	93	30,7	134	44,3	-41	-13,5	-36	-11,9	14 2 72 030
-7,0	54	29,2	57	30,8	-3	-1,6	-16	-8,7	14 2 72 040
-4,4	140	24,5	146	25,6	-6	-1,1	-31	-5,4	14 2 72 050
-1,9	72	22,7	125	39,4	-53	-16,7	-59	-18,6	14 2 72 060
0,6	300	60,5	413	83,2	-113	-22,8	-110	-22,2	14 2 72 065
-1,8	27	25,0	35	32,3	-8	-7,4	-10	-9,2	14 2 72 080
1,7	136	38,1	153	42,9	-17	-4,8	-11	-3,1	14 2 72 110
-1,0	192	39,6	207	42,7	-15	-3,1	-20	-4,1	14 2 72 130
3,3	187	51,2	274	75,1	-87	-23,8	-75	-20,6	14 2 72 140
-1,6	139	43,5	153	47,8	-14	-4,4	-19	-5,9	14 2 72 150
-2,8	50	28,3	70	39,6	-20	-11,3	-25	-14,1	14 2 72 160
-2,3	125	48,0	131	50,3	-6	-2,3	-12	-4,6	14 2 72 170
-2,2	189	70,0	189	70,0	-	-	-6	-2,2	14 2 72 180
-4,2	158	39,3	206	51,2	-48	-11,9	-65	-16,2	14 2 72 200
-2,7	132	44,7	142	48,1	-10	-3,4	-18	-6,1	14 2 72 210
3,1	110	28,5	160	41,4	-50	-12,9	-38	-9,8	14 2 72 220
-3,0	104	39,0	112	42,0	-8	-3,0	-16	-6,0	14 2 72 240
0,7	199	35,1	217	38,3	-18	-3,2	-14	-2,5	14 2 72 250
-0,9	70	30,0	75	32,2	-5	-2,1	-7	-3,0	14 2 72 260
-8,3	35	32,3	63	58,1	-28	-25,8	-37	-34,1	14 2 72 270
1,1	78	21,0	107	28,8	-29	-7,8	-25	-6,7	14 2 72 280
3,3	57	37,3	65	42,5	-8	-5,2	-3	-2,0	14 2 72 290
-11,6	105	33,7	115	36,9	-10	-3,2	-46	-14,8	14 2 72 320
0,6	118	32,9	149	41,6	-31	-8,7	-29	-8,1	14 2 72 330
-4,3	211	26,7	253	32,0	-42	-5,3	-76	-9,6	14 2 72 340
-3,7	69	19,5	106	30,0	-37	-10,5	-50	-14,2	14 2 72 350
-1,4	159	43,3	164	44,7	-5	-1,4	-11	-3,0	14 2 72 380
-3,1	192	28,0	341	49,7	-149	-21,7	-170	-24,8	14 2 72 390
-3,6	7 528	49,7	7 825	51,6	-297	-2,0	-840	-5,5	14 2 80
-4,5	1 041	44,8	1 434	61,8	-393	-16,9	-498	-21,5	14 2 80 040
0,3	183	46,8	240	61,4	-57	-14,6	-56	-14,3	14 2 80 065
-1,0	119	38,7	135	43,9	-16	-5,2	-19	-6,2	14 2 80 150
3,6	101	33,4	154	51,0	-53	-17,5	-42	-13,9	14 2 80 160
-1,3	261	42,3	252	40,9	9	1,5	1	0,2	14 2 80 170
4,8	62	37,0	93	55,6	-31	-18,5	-23	-13,7	14 2 80 190
-11,3	229	37,4	230	37,6	-1	-0,2	-70	-11,4	14 2 80 210
-5,8	1 302	45,0	1 337	46,2	-35	-1,2	-202	-7,0	14 2 80 240
-1,7	417	51,7	414	51,3	3	0,4	-11	-1,4	14 2 80 260
0,7	218	50,7	221	51,4	-3	-0,7	-2	-0,5	14 2 80 270
-5,3	376	48,2	375	48,1	1	0,1	-41	-5,3	14 2 80 280

Regierungsbezirk Dresden

Schlüssel- nummer	Kreis Gemeinde	Allgemein bildende Schulen am 13. August 2002					
		Grundschulen				Mittelschulen	
		Schulen	Klassen	Schüler	Lehrer	Schulen	Klassen
		29	30	31	32	33	34
Kreisfreie Städte							
14 2 62 000	Dresden, Stadt	80	528	9 796	1 005	54	658
14 2 63 000	Görlitz, Stadt	7	63	1 160	142	5	96
14 2 64 000	Hoyerswerda, Stadt	5	52	946	127	6	86
14 2 72	Kreis Bautzen	37	196	3 477	427	25	331
14 2 72 010	Bautzen, Stadt	6	48	951	111	4	68
14 2 72 020	Bischofswerda, Stadt	3	20	351	40	2	31
14 2 72 030	Burkau	1	4	63	8	-	-
14 2 72 040	Crosta	-	-	-	-	-	-
14 2 72 050	Cunewalde	2	8	117	17	1	13
14 2 72 060	Demitz-Thumitz	1	4	56	7	1	14
14 2 72 065	Doberschau-Gaußig	1	7	115	15	2	27
14 2 72 080	Frankenthal	1	1	15	1	-	-
14 2 72 110	Göda	1	5	93	11	1	12
14 2 72 130	Großdubrau	1	6	107	11	1	12
14 2 72 140	Großharthau	1	5	98	10	1	7
14 2 72 150	Großpostwitz/O.L.	1	4	60	9	1	8
14 2 72 160	Guttau	1	4	68	9	-	-
14 2 72 170	Hochkirch	1	4	47	7	1	7
14 2 72 180	Kirschau	1	6	89	10	1	7
14 2 72 200	Königswartha	1	7	111	15	1	14
14 2 72 210	Kubschütz	1	4	63	11	-	-
14 2 72 220	Malschwitz	1	4	70	8	1	15
14 2 72 240	Neschwitz	1	5	85	12	1	8
14 2 72 250	Neukirch/Lausitz	2	8	138	19	1	20
14 2 72 260	Obergurig	1	4	56	8	-	-
14 2 72 270	Puschwitz	-	-	-	-	-	-
14 2 72 280	Radibor	1	5	89	13	1	12
14 2 72 290	Rammenau	-	-	-	-	-	-
14 2 72 320	Schirgiswalde, Stadt	1	4	84	11	1	13
14 2 72 330	Schmölln-Putzkau	1	4	75	9	-	-
14 2 72 340	Sohland a. d. Spree	2	9	178	21	1	18
14 2 72 350	Steinigwolmsdorf	1	4	74	7	-	-
14 2 72 380	Weißenberg, Stadt	1	4	86	9	1	11
14 2 72 390	Wilthen, Stadt	1	8	138	18	1	14
14 2 80	Kreis Meißen	30	184	3 451	368	20	260
14 2 80 040	Coswig, Stadt	3	23	428	45	3	41
14 2 80 065	Diera-Zehren	2	7	124	13	-	-
14 2 80 150	Käbschütztal	1	4	65	6	-	-
14 2 80 160	Ketzerbachtal	1	4	68	9	1	9
14 2 80 170	Klipphausen	2	8	159	17	1	6
14 2 80 190	Leuben-Schleinitz	-	-	-	-	-	-
14 2 80 210	Lommatzsch, Stadt	1	7	137	17	1	18
14 2 80 240	Meißen, Stadt	6	31	619	67	4	52
14 2 80 260	Moritzburg	3	14	244	24	2	20
14 2 80 270	Niederau	1	4	84	10	1	12
14 2 80 280	Nossen, Stadt	1	11	199	20	1	22

Regierungsbezirk Dresden

Allgemein bildende Schulen und Förderschulen am 13. August 2002										Schlüssel- nummer
Mittelschulen		Gymnasien				Förderschulen				
Schüler	Lehrer	Schulen	Klassen	Schüler	Lehrer	Schulen	Klassen	Schüler	Lehrer	
35	36	37	38	39	40	41	42	43	44	
16 316	1 169	22	453	14 744	1 139	19	259	2 630	435	14 2 62 000
2 374	157	3	54	1 912	145	4	51	478	73	14 2 63 000
2 102	149	3	82	2 466	188	4	55	483	96	14 2 64 000
7 441	557	5	127	4 216	315	5	78	813	116	14 2 72
1 541	116	3	80	2 693	201	3	52	545	77	14 2 72 010
659	52	1	25	809	60	1	19	214	27	14 2 72 020
-	-	-	-	-	-	-	-	-	-	14 2 72 030
-	-	-	-	-	-	-	-	-	-	14 2 72 040
330	21	-	-	-	-	-	-	-	-	14 2 72 050
320	22	-	-	-	-	-	-	-	-	14 2 72 060
638	41	-	-	-	-	-	-	-	-	14 2 72 065
-	-	-	-	-	-	-	-	-	-	14 2 72 080
278	21	-	-	-	-	-	-	-	-	14 2 72 110
267	21	-	-	-	-	-	-	-	-	14 2 72 130
159	19	-	-	-	-	-	-	-	-	14 2 72 140
174	14	-	-	-	-	-	-	-	-	14 2 72 150
-	-	-	-	-	-	-	-	-	-	14 2 72 160
178	16	-	-	-	-	-	-	-	-	14 2 72 170
129	14	-	-	-	-	-	-	-	-	14 2 72 180
314	23	-	-	-	-	-	-	-	-	14 2 72 200
-	-	-	-	-	-	-	-	-	-	14 2 72 210
363	27	-	-	-	-	-	-	-	-	14 2 72 220
161	14	-	-	-	-	-	-	-	-	14 2 72 240
427	32	-	-	-	-	1	7	54	12	14 2 72 250
-	-	-	-	-	-	-	-	-	-	14 2 72 260
-	-	-	-	-	-	-	-	-	-	14 2 72 270
200	19	-	-	-	-	-	-	-	-	14 2 72 280
-	-	-	-	-	-	-	-	-	-	14 2 72 290
311	18	-	-	-	-	-	-	-	-	14 2 72 320
-	-	-	-	-	-	-	-	-	-	14 2 72 330
397	28	-	-	-	-	-	-	-	-	14 2 72 340
-	-	-	-	-	-	-	-	-	-	14 2 72 350
261	18	-	-	-	-	-	-	-	-	14 2 72 380
334	21	1	22	714	54	-	-	-	-	14 2 72 390
6 111	436	6	141	4 470	330	5	90	839	125	14 2 80
914	64	1	32	890	64	1	10	129	18	14 2 80 040
-	-	-	-	-	-	-	-	-	-	14 2 80 065
-	-	-	-	-	-	-	-	-	-	14 2 80 150
192	15	-	-	-	-	-	-	-	-	14 2 80 160
120	9	-	-	-	-	-	-	-	-	14 2 80 170
-	-	-	-	-	-	-	-	-	-	14 2 80 190
426	31	-	-	-	-	-	-	-	-	14 2 80 210
1 259	94	2	41	1 372	116	2	34	370	57	14 2 80 240
508	35	-	-	-	-	-	-	-	-	14 2 80 260
315	24	-	-	-	-	-	-	-	-	14 2 80 270
508	31	1	22	745	51	-	-	-	-	14 2 80 280

Regierungsbezirk Dresden

Schlüsselnummer	Kreis Gemeinde	Absolventen/Abgänger am Ende des Schuljahres			
		insgesamt	davon		
			ohne Hauptschulabschluss	mit Hauptschulabschluss	mit Realschulabschluss
		45	46	47	48
Kreisfreie Städte					
14 2 62 000	Dresden, Stadt	6 303	522	686	3 246
14 2 63 000	Görlitz, Stadt	954	130	111	428
14 2 64 000	Hoyerswerda, Stadt	895	148	95	369
14 2 72	Kreis Bautzen	2 407	195	384	1 250
14 2 72 010	Bautzen, Stadt	918	101	115	317
14 2 72 020	Bischofswerda, Stadt	269	38	31	101
14 2 72 030	Burkau	41	2	12	27
14 2 72 040	Crosta	-	-	-	-
14 2 72 050	Cunewalde	64	1	10	53
14 2 72 060	Demitz-Thumitz	-	-	-	-
14 2 72 065	Doberschau-Gaußig	87	8	17	62
14 2 72 080	Frankenthal	-	-	-	-
14 2 72 110	Göda	63	4	7	52
14 2 72 130	Großdubrau	60	1	16	43
14 2 72 140	Großharthau	69	-	12	57
14 2 72 150	Großpostwitz/O.L.	44	-	5	39
14 2 72 160	Guttau	-	-	-	-
14 2 72 170	Hochkirch	55	-	12	43
14 2 72 180	Kirschau	63	9	9	45
14 2 72 200	Königswartha	58	-	8	50
14 2 72 210	Kubschütz	-	-	-	-
14 2 72 220	Malschwitz	72	3	18	51
14 2 72 240	Neschwitz	39	5	8	26
14 2 72 250	Neukirch/Lausitz	118	6	33	79
14 2 72 260	Obergurig	-	-	-	-
14 2 72 270	Puschwitz	-	-	-	-
14 2 72 280	Radibor	33	-	11	22
14 2 72 290	Rammenau	-	-	-	-
14 2 72 320	Schirgiswalde, Stadt	51	2	14	35
14 2 72 330	Schmölln-Putzkau	-	-	-	-
14 2 72 340	Sohland a. d. Spree	77	4	18	55
14 2 72 350	Steinigwolmsdorf	-	-	-	-
14 2 72 380	Weißenberg, Stadt	61	3	14	44
14 2 72 390	Wilthen, Stadt	165	8	14	49
14 2 80	Kreis Meißen	2 004	208	220	1 126
14 2 80 040	Coswig, Stadt	322	56	40	158
14 2 80 065	Diera-Zehren	-	-	-	-
14 2 80 150	Käbschütztal	-	-	-	-
14 2 80 160	Ketzerbachtal	52	6	10	36
14 2 80 170	Klipphausen	22	-	-	22
14 2 80 190	Leuben-Schleinitz	-	-	-	-
14 2 80 210	Lommatzsch, Stadt	101	1	12	88
14 2 80 240	Meißen, Stadt	539	80	68	228
14 2 80 260	Moritzburg	68	1	1	66
14 2 80 270	Niederau	58	-	10	48
14 2 80 280	Nossen, Stadt	195	8	19	85

Regierungsbezirk Dresden

2001/02	Berufsbildende Schulen am 28. Oktober 2002				Gewerbeanzeigen 2002			Schlüssel- nummer
	Schulen	Klassen	Schüler	Lehrer	Anmel- dungen	Abmel- dungen	Ummel- dungen	
mit allgemeiner Hochschulreife	49	50	51	52	53	54	55	56
1 849	39	1 274	29 016	1 126	4 523	4 149	1 983	14 2 62 000
285	9	159	3 759	138	456	514	182	14 2 63 000
283	5	107	2 159	105	221	313	109	14 2 64 000
578	13	225	5 132	220	1 212	1 275	354	14 2 72
385	7	182	4 402	181	476	532	189	14 2 72 010
99	1	4	69	10	112	104	39	14 2 72 020
-	-	-	-	-	28	17	3	14 2 72 030
-	1	1	23	4	5	6	1	14 2 72 040
-	-	-	-	-	31	34	6	14 2 72 050
-	1	12	309	11	12	19	5	14 2 72 060
-	-	-	-	-	31	36	9	14 2 72 065
-	-	-	-	-	8	5	-	14 2 72 080
-	-	-	-	-	31	23	5	14 2 72 110
-	-	-	-	-	40	29	12	14 2 72 130
-	-	-	-	-	20	21	5	14 2 72 140
-	-	-	-	-	31	32	4	14 2 72 150
-	-	-	-	-	4	3	-	14 2 72 160
-	-	-	-	-	10	10	2	14 2 72 170
-	-	-	-	-	23	26	3	14 2 72 180
-	-	-	-	-	25	34	5	14 2 72 200
-	-	-	-	-	26	30	7	14 2 72 210
-	-	-	-	-	33	39	2	14 2 72 220
-	-	-	-	-	28	24	5	14 2 72 240
-	2	21	236	9	38	40	10	14 2 72 250
-	-	-	-	-	21	26	8	14 2 72 260
-	-	-	-	-	-	-	-	14 2 72 270
-	-	-	-	-	19	24	4	14 2 72 280
-	-	-	-	-	-	-	-	14 2 72 290
-	-	-	-	-	16	11	4	14 2 72 320
-	-	-	-	-	27	23	1	14 2 72 330
-	-	-	-	-	50	41	8	14 2 72 340
-	-	-	-	-	20	24	3	14 2 72 350
-	-	-	-	-	21	23	6	14 2 72 380
94	1	5	93	5	26	39	8	14 2 72 390
450	5	158	3 790	152	1 277	1 224	429	14 2 80
68	-	-	-	-	155	199	30	14 2 80 040
-	-	-	-	-	35	31	5	14 2 80 065
-	-	-	-	-	25	15	1	14 2 80 150
-	-	-	-	-	17	14	4	14 2 80 160
-	-	-	-	-	51	50	9	14 2 80 170
-	-	-	-	-	-	-	-	14 2 80 190
-	-	-	-	-	23	27	12	14 2 80 210
163	4	94	2 515	103	289	278	124	14 2 80 240
-	-	-	-	-	80	87	29	14 2 80 260
-	-	-	-	-	38	31	5	14 2 80 270
83	-	-	-	-	75	39	29	14 2 80 280

Regierungsbezirk Dresden

Schlüssel- nummer	Kreis Gemeinde	Sozialversicherungspflichtig Beschäftigte am 30. Juni 2002				
		am Arbeitsort			am Wohnort	
		insgesamt	männlich	weiblich	insgesamt	männlich
		57	58	59	60	61
Kreisfreie Städte						
14 2 62 000	Dresden, Stadt	213 480	105 491	107 989	169 891	84 600
14 2 63 000	Görlitz, Stadt	18 798	8 397	10 401	17 288	8 706
14 2 64 000	Hoyerswerda, Stadt	12 870	4 925	7 945	14 137	7 375
14 2 72	Kreis Bautzen	47 334	25 244	22 090	52 342	27 782
14 2 72 010	Bautzen, Stadt	22 368	11 394	10 974	13 826	6 988
14 2 72 020	Bischofswerda, Stadt	5 025	1 881	3 144	4 462	2 258
14 2 72 030	Burkau	330	191	139	1 191	630
14 2 72 040	Crosta	125	57	68	626	335
14 2 72 050	Cunewalde	1 199	759	440	1 850	1 005
14 2 72 060	Demitz-Thumitz	396	233	163	1 060	562
14 2 72 065	Doberschau-Gaußig	1 031	691	340	1 737	926
14 2 72 080	Frankenthal	89	52	37	396	215
14 2 72 110	Göda	714	427	287	1 284	717
14 2 72 130	Großdubrau	986	632	354	1 715	951
14 2 72 140	Großharthau	419	245	174	1 149	625
14 2 72 150	Großpostwitz/O.L.	972	498	474	1 072	572
14 2 72 160	Guttau	454	293	161	634	340
14 2 72 170	Hochkirch	387	167	220	947	509
14 2 72 180	Kirschau	1 143	715	428	888	491
14 2 72 200	Königswartha	936	541	395	1 364	750
14 2 72 210	Kubschütz	631	454	177	1 195	660
14 2 72 220	Malschwitz	817	520	297	1 405	781
14 2 72 240	Neschwitz	364	225	139	1 018	567
14 2 72 250	Neukirch/Lausitz	1 926	1 084	842	1 833	955
14 2 72 260	Obergurig	507	312	195	768	387
14 2 72 270	Puschwitz	365	278	87	334	190
14 2 72 280	Radibor	776	464	312	1 426	789
14 2 72 290	Rammenau	229	145	84	586	303
14 2 72 320	Schirgiswalde, Stadt	612	279	333	1 085	609
14 2 72 330	Schmölln-Putzkau	560	390	170	1 191	662
14 2 72 340	Sohland a. d. Spree	1 542	923	619	2 592	1 422
14 2 72 350	Steinigwolmsdorf	441	266	175	1 130	636
14 2 72 380	Weißenberg, Stadt	863	563	300	1 294	698
14 2 72 390	Wilthen, Stadt	1 127	565	562	2 284	1 249
14 2 80	Kreis Meißen	47 411	25 194	22 217	52 412	27 172
14 2 80 040	Coswig, Stadt	5 779	3 276	2 503	8 345	4 352
14 2 80 065	Diera-Zehren	605	328	277	1 421	717
14 2 80 150	Käbschütztal	382	257	125	1 100	609
14 2 80 160	Ketzerbachtal	1 222	875	347	1 043	580
14 2 80 170	Klipphausen	1 985	1 295	690	2 255	1 161
14 2 80 190	Leuben-Schleinitz	160	104	56	517	300
14 2 80 210	Lommatzsch, Stadt	1 575	931	644	2 066	1 130
14 2 80 240	Meißen, Stadt	13 176	5 821	7 355	9 030	4 670
14 2 80 260	Moritzburg	1 464	782	682	2 880	1 453
14 2 80 270	Niederau	1 125	751	374	1 719	898
14 2 80 280	Nossen, Stadt	2 302	1 314	988	2 535	1 397

Regierungsbezirk Dresden

weiblich	Arbeitslose am 31. Dezember 2002							Schlüsselnummer
	insgesamt	und zwar						
		Frauen	Ausländer	Jugendliche unter 25 Jahre	55 Jahre und älter	Langzeitarbeitslose	Schwerbehinderte	
62	63	64	65	66	67	68	69	
85 291	36 108	16 477	1 573	4 816	6 019	14 242	899	14 2 62 000
8 582	7 210	3 438	178	830	950	3 656	148	14 2 63 000
6 762	6 108	3 090	88	563	1 032	3 111	163	14 2 64 000
24 560	16 466	8 206	248	1 872	2 213	7 427	293	14 2 72
6 838	4 850	2 397	108	602	641	2 297	95	14 2 72 010
2 204	1 625	781	48	200	213	762	20	14 2 72 020
561	275	136	-	34	30	113	6	14 2 72 030
291	167	79	-	16	31	61	3	14 2 72 040
845	570	298	3	41	115	280	8	14 2 72 050
498	356	158	1	34	47	158	8	14 2 72 060
811	513	256	10	62	68	201	10	14 2 72 065
181	103	50	1	10	6	47	1	14 2 72 080
567	341	162	5	39	43	149	7	14 2 72 110
764	464	250	7	48	65	202	10	14 2 72 130
524	260	134	2	30	39	87	3	14 2 72 140
500	341	164	3	49	67	153	3	14 2 72 150
294	166	81	-	17	23	66	2	14 2 72 160
438	265	125	2	35	27	110	7	14 2 72 170
397	288	147	11	29	44	110	7	14 2 72 180
614	451	235	6	50	38	170	11	14 2 72 200
535	338	183	4	33	46	146	3	14 2 72 210
624	393	203	1	50	42	153	14	14 2 72 220
451	279	151	2	24	35	118	1	14 2 72 240
878	636	301	4	74	73	290	11	14 2 72 250
381	210	102	2	23	31	78	3	14 2 72 260
144	113	60	1	9	11	58	1	14 2 72 270
637	351	173	3	43	43	158	7	14 2 72 280
283	130	60	1	17	22	46	4	14 2 72 290
476	257	129	2	20	37	107	2	14 2 72 320
529	382	192	3	47	43	183	8	14 2 72 330
1 170	798	407	4	80	117	379	7	14 2 72 340
494	379	196	1	39	43	159	4	14 2 72 350
596	372	179	1	43	44	150	8	14 2 72 380
1 035	793	417	12	74	129	436	19	14 2 72 390
25 240	11 549	5 935	137	1 289	1 766	4 792	237	14 2 80
3 993	1 876	967	27	192	311	825	50	14 2 80 040
704	290	155	-	34	34	105	3	14 2 80 065
491	295	167	-	38	35	106	3	14 2 80 150
463	266	147	-	31	38	104	5	14 2 80 160
1 094	441	217	2	52	52	186	10	14 2 80 170
217	175	84	-	21	14	74	1	14 2 80 190
936	526	291	4	50	74	232	7	14 2 80 210
4 360	2 711	1 402	36	362	349	1 263	54	14 2 80 240
1 427	398	183	6	44	83	119	9	14 2 80 260
821	301	161	2	33	40	119	1	14 2 80 270
1 138	697	391	12	71	107	270	12	14 2 80 280

Regierungsbezirk Dresden

Schlüssel- nummer	Kreis Gemeinde	Bodenfläche nach Art der tatsächlichen Nutzung am 31.12. 2001 in ha		
		insgesamt	Siedlungs- und Verkehrsfläche	
			zusammen	Gebäude- und Freifläche
		70	71	72
Kreisfreie Städte				
14 2 62 000	Dresden, Stadt	32 831	12 449	8 159
14 2 63 000	Görlitz, Stadt	6 722	2 153	1 399
14 2 64 000	Hoyerswerda, Stadt	9 476	1 685	956
14 2 72	Kreis Bautzen	95 546	9 481	5 463
14 2 72 010	Bautzen, Stadt	6 663	1 615	1 015
14 2 72 020	Bischofswerda, Stadt	4 626	631	426
14 2 72 030	Burkau	3 183	303	149
14 2 72 040	Crosta	932	90	59
14 2 72 050	Cunewalde	2 662	302	173
14 2 72 060	Demitz-Thumitz	2 107	224	143
14 2 72 065	Doberschau-Gaußig	4 048	328	205
14 2 72 080	Frankenthal	943	73	48
14 2 72 110	Göda	4 326	353	189
14 2 72 130	Großdubrau	5 421	459	207
14 2 72 140	Großharthau	3 727	254	128
14 2 72 150	Großpostwitz/O.L.	1 642	172	109
14 2 72 160	Guttau	4 166	251	119
14 2 72 170	Hochkirch	4 173	265	134
14 2 72 180	Kirschau	652	156	110
14 2 72 200	Königswartha	4 139	300	173
14 2 72 210	Kubschütz	4 352	303	143
14 2 72 220	Malschwitz	5 156	382	193
14 2 72 240	Neschwitz	4 599	286	129
14 2 72 250	Neukirch/Lausitz	2 132	295	181
14 2 72 260	Obergurig	984	157	115
14 2 72 270	Puschwitz	1 174	114	80
14 2 72 280	Radibor	6 194	380	206
14 2 72 290	Rammenau	1 076	103	49
14 2 72 320	Schirgiswalde, Stadt	848	120	68
14 2 72 330	Schmölln-Putzkau	3 294	313	160
14 2 72 340	Sohland a. d. Spree	3 727	444	301
14 2 72 350	Steinigwolmsdorf	1 803	186	113
14 2 72 380	Weißenberg, Stadt	5 092	401	198
14 2 72 390	Wilthen, Stadt	1 706	220	139
14 2 80	Kreis Meißen	63 169	7 353	4 294
14 2 80 040	Coswig, Stadt	2 585	687	479
14 2 80 065	Diera-Zehren	4 320	291	162
14 2 80 150	Käbschütztal	5 045	283	146
14 2 80 160	Ketzerbachtal	4 538	343	173
14 2 80 170	Klipphausen	6 165	462	276
14 2 80 190	Leuben-Schleinitz	2 671	170	77
14 2 80 210	Lommatzsch, Stadt	6 647	418	231
14 2 80 240	Meißen, Stadt	3 090	906	596
14 2 80 260	Moritzburg	4 637	471	241
14 2 80 270	Niederau	3 521	326	143
14 2 80 280	Nossen, Stadt	5 053	584	275

Regierungsbezirk Dresden

Bodenfläche nach Art der tatsächlichen Nutzung am 31.12. 2001 in ha					Schlüssel- nummer
Siedlungs- und Verkehrsfläche					
Betriebsfläche (ohne Abbau- land)	Erholungsfläche	Friedhofsfläche	Verkehrsfläche	darunter Straße, Weg, Platz	
73	74	75	76	77	
88	1 037	169	2 996	2 421	14 2 62 000
10	152	40	552	367	14 2 63 000
4	146	13	566	415	14 2 64 000
31	499	60	3 429	2 880	14 2 72
8	126	17	450	366	14 2 72 010
2	21	5	178	136	14 2 72 020
0	7	2	146	140	14 2 72 030
0	5	1	26	24	14 2 72 040
0	18	2	108	89	14 2 72 050
0	8	2	72	53	14 2 72 060
0	8	2	114	106	14 2 72 065
0	4	-	21	21	14 2 72 080
3	5	1	154	141	14 2 72 110
1	94	3	153	122	14 2 72 130
0	7	1	118	96	14 2 72 140
1	2	2	59	48	14 2 72 150
1	40	-	91	87	14 2 72 160
0	7	1	122	99	14 2 72 170
0	6	1	39	26	14 2 72 180
1	17	1	108	97	14 2 72 200
2	9	2	148	125	14 2 72 210
0	13	2	174	151	14 2 72 220
1	27	3	127	113	14 2 72 240
0	7	2	105	82	14 2 72 250
2	2	1	36	27	14 2 72 260
0	0	-	34	31	14 2 72 270
1	4	1	167	137	14 2 72 280
1	8	1	44	45	14 2 72 290
1	11	1	39	24	14 2 72 320
0	7	1	145	106	14 2 72 330
1	15	3	125	105	14 2 72 340
1	12	1	59	59	14 2 72 350
3	5	1	193	178	14 2 72 380
0	5	1	76	43	14 2 72 390
46	413	49	2 551	2 126	14 2 80
4	45	5	156	116	14 2 80 040
0	8	1	119	119	14 2 80 065
2	6	1	129	120	14 2 80 150
1	4	2	163	133	14 2 80 160
2	13	2	170	166	14 2 80 170
0	1	1	92	60	14 2 80 190
3	16	2	166	143	14 2 80 210
7	73	12	217	175	14 2 80 240
1	75	1	153	145	14 2 80 260
22	15	1	145	104	14 2 80 270
0	15	3	291	227	14 2 80 280

Regierungsbezirk Dresden

Schlüssel- nummer	Kreis Gemeinde	Verarbeitendes Gewerbe sowie Bergbau und Gewinnung			
		Betriebe	tätige Personen	darunter Arbeiter	geleistete Arbeitsstunden
					1 000 h
78	79	80	81		
Kreisfreie Städte					
14 2 62 000	Dresden, Stadt	219	23 940	12 072	37 909
14 2 63 000	Görlitz, Stadt	24	2 640	1 739	4 185
14 2 64 000	Hoyerswerda, Stadt	13	2 063	1 427	3 030
14 2 72	Kreis Bautzen	108	8 474	6 297	13 818
14 2 72 010	Bautzen, Stadt	29	2 519	1 735	3 961
14 2 72 020	Bischofswerda, Stadt	8	705	555	1 024
14 2 72 030	Burkau	-	-	-	-
14 2 72 040	Crosta	-	-	-	-
14 2 72 050	Cunewalde	5	414	350	645
14 2 72 060	Demitz-Thumitz	2	.	.	83
14 2 72 065	Doberschau-Gaußig	3	333	256	584
14 2 72 080	Frankenthal	-	-	-	-
14 2 72 110	Göda	5	223	160	431
14 2 72 130	Großdubrau	2	.	.	297
14 2 72 140	Großharthau	1	.	.	79
14 2 72 150	Großpostwitz/O.L.	2	.	.	430
14 2 72 160	Guttau	3	134	117	227
14 2 72 170	Hochkirch	-	-	-	-
14 2 72 180	Kirschau	5	615	510	1 035
14 2 72 200	Königswartha	5	249	214	421
14 2 72 210	Kubschütz	1	.	.	30
14 2 72 220	Malschwitz	3	202	151	366
14 2 72 240	Neschwitz	1	.	.	35
14 2 72 250	Neukirch/Lausitz	7	732	507	1 069
14 2 72 260	Obergurig	4	277	223	507
14 2 72 270	Puschwitz	2	.	.	486
14 2 72 280	Radibor	2	.	.	165
14 2 72 290	Rammenau	1	.	.	70
14 2 72 320	Schirgiswalde, Stadt	2	.	.	174
14 2 72 330	Schmölln-Putzkau	2	.	.	101
14 2 72 340	Sohland a. d. Spree	6	521	371	878
14 2 72 350	Steinigwolmsdorf	1	.	.	51
14 2 72 380	Weißenberg, Stadt	2	.	.	68
14 2 72 390	Wilthen, Stadt	4	262	183	473
14 2 80	Kreis Meißen	105	9 727	6 725	15 410
14 2 80 040	Coswig, Stadt	25	1 425	993	2 336
14 2 80 065	Diera-Zehren	-	-	-	-
14 2 80 150	Käbschütztal	1	.	.	64
14 2 80 160	Ketzerbachtal	2	.	.	108
14 2 80 170	Klipphausen	2	.	.	282
14 2 80 190	Leuben-Schleinitz	-	-	-	-
14 2 80 210	Lommatzsch, Stadt	5	500	351	808
14 2 80 240	Meißen, Stadt	23	2 917	2 165	4 332
14 2 80 260	Moritzburg	-	-	-	-
14 2 80 270	Niederau	3	124	94	214
14 2 80 280	Nossen, Stadt	10	415	287	564

Regierungsbezirk Dresden

von Steinen und Erden 2002				Investitionen im Verarbeitenden Gewerbe 2001			Schlüsselnummer
Bruttolohnsumme	Bruttogehaltsumme	Gesamtumsatz	darunter Auslandsumsatz	Betriebe mit Investitionen	Bruttoanlageinvestitionen		
					insgesamt	je Beschäftigten	
1 000 €	1 000 €	1 000 €			1 000 €	€	
82	83	84	85	86	87	88	
317 829	510 856	4 999 524	1 742 785	181	1 712 641	75 397	14 2 62 000
44 137	36 849	324 372	147 425	21	7 096	2 829	14 2 63 000
40 930	23 904	222 177	5 480	8	19 687	8 727	14 2 64 000
126 987	71 175	942 269	143 005	87	55 604	6 605	14 2 72
39 487	28 638	276 120	38 462	21	11 225	5 144	14 2 72 010
8 539	3 517	77 595	6 406	7	5 579	7 825	14 2 72 020
-	-	-	-	-	-	-	14 2 72 030
-	-	-	-	-	-	-	14 2 72 040
6 257	1 943	36 219	8 076	4	6 561	16 910	14 2 72 050
.	.	.	.	1	.	.	14 2 72 060
5 331	2 362	28 882	3 921	2	.	.	14 2 72 065
-	-	-	-	-	-	-	14 2 72 080
2 792	1 421	19 385	1 391	4	1 043	6 817	14 2 72 110
.	.	.	.	2	.	.	14 2 72 130
.	.	.	.	1	.	.	14 2 72 140
.	.	.	.	2	.	.	14 2 72 150
2 519	632	14 505	2 995	3	662	4 868	14 2 72 160
-	-	-	-	-	-	-	14 2 72 170
10 779	3 765	77 814	11 948	4	3 431	8 208	14 2 72 180
4 511	1 182	20 904	1 584	3	804	4 594	14 2 72 200
.	.	.	.	1	.	.	14 2 72 210
3 413	1 277	29 110	4 750	3	3 689	18 631	14 2 72 220
.	14 2 72 240
11 099	8 799	115 933	14 079	6	6 144	8 405	14 2 72 250
4 220	2 473	23 961	11 955	4	1 888	6 743	14 2 72 260
.	.	.	.	2	.	.	14 2 72 270
.	.	.	.	2	.	.	14 2 72 280
.	.	.	.	1	.	.	14 2 72 290
.	.	.	.	2	.	.	14 2 72 320
.	14 2 72 330
6 475	4 238	68 675	6 411	6	2 694	5 122	14 2 72 340
.	.	.	.	1	.	.	14 2 72 350
.	.	.	.	1	.	.	14 2 72 380
3 345	2 134	30 687	3 950	4	2 465	9 267	14 2 72 390
154 556	106 086	1 385 880	650 362	75	73 385	7 312	14 2 80
22 115	15 194	207 131	47 516	20	8 064	6 045	14 2 80 040
-	-	-	-	-	-	-	14 2 80 065
.	.	.	.	1	.	.	14 2 80 150
.	.	.	.	1	.	.	14 2 80 160
.	.	.	.	1	.	.	14 2 80 170
-	-	-	-	-	-	-	14 2 80 190
6 486	4 188	77 376	1 658	4	2 524	5 141	14 2 80 210
45 422	23 598	250 231	55 534	16	9 437	3 491	14 2 80 240
-	-	-	-	-	-	-	14 2 80 260
1 905	1 129	17 703	166	2	.	.	14 2 80 270
4 131	3 436	36 346	7 072	8	1 684	5 150	14 2 80 280

Regierungsbezirk Dresden

Schlüssel- nummer	Kreis Gemeinde	Bauhauptgewerbe		
		Juni 2002 (Totalerhebung)		
		Betriebe	tätige Personen	Gesamtumsatz 2001 in 1 000 €
		89	90	91
Kreisfreie Städte				
14 2 62 000	Dresden, Stadt	453	5 366	692 639
14 2 63 000	Görlitz, Stadt	48	572	38 892
14 2 64 000	Hoyerswerda, Stadt	37	386	23 068
14 2 72	Kreis Bautzen	229	2 786	209 913
14 2 72 010	Bautzen, Stadt	36	977	101 347
14 2 72 020	Bischofswerda, Stadt	13	144	5 614
14 2 72 030	Burkau	2	.	.
14 2 72 040	Crostau	1	.	.
14 2 72 050	Cunewalde	10	77	2 389
14 2 72 060	Demitz-Thumitz	3	16	740
14 2 72 065	Doberschau-Gaußig	9	43	1 934
14 2 72 080	Frankenthal	1	.	.
14 2 72 110	Göda	9	77	3 244
14 2 72 130	Großdubrau	9	48	4 268
14 2 72 140	Großharthau	10	57	4 675
14 2 72 150	Großpostwitz/O.L.	4	58	3 390
14 2 72 160	Guttau	2	.	.
14 2 72 170	Hochkirch	5	33	8 172
14 2 72 180	Kirschau	3	35	2 368
14 2 72 200	Königswartha	7	188	11 845
14 2 72 210	Kubschütz	6	169	8 253
14 2 72 220	Malschwitz	4	36	2 202
14 2 72 240	Neschwitz	2	.	.
14 2 72 250	Neukirch/Lausitz	15	91	4 039
14 2 72 260	Obergurig	6	49	3 186
14 2 72 270	Puschwitz	1	.	.
14 2 72 280	Radibor	5	42	2 243
14 2 72 290	Rammenau	2	.	.
14 2 72 320	Schirgiswalde, Stadt	7	39	3 108
14 2 72 330	Schmölln-Putzkau	6	172	11 685
14 2 72 340	Sohland a. d. Spree	21	99	5 528
14 2 72 350	Steinigwolmsdorf	8	28	1 177
14 2 72 380	Weißenberg, Stadt	18	196	13 418
14 2 72 390	Wilthen, Stadt	4	17	978
14 2 80	Kreis Meißen	224	2 332	187 791
14 2 80 040	Coswig, Stadt	29	375	30 461
14 2 80 065	Diera-Zehren	12	110	6 787
14 2 80 150	Käbschütztal	3	.	.
14 2 80 160	Ketzerbachtal	4	14	632
14 2 80 170	Klipphausen	14	175	13 643
14 2 80 190	Leuben-Schleinitz	2	.	.
14 2 80 210	Lommatzsch, Stadt	14	103	7 815
14 2 80 240	Meißen, Stadt	35	418	31 412
14 2 80 260	Moritzburg	14	76	3 932
14 2 80 270	Niederau	6	99	10 584
14 2 80 280	Nossen, Stadt	6	42	2 028

Regierungsbezirk Dresden

Ausbaugewerbe			Baugenehmigungen 2002			Schlüsselnummer
Juni 2002 (Jährliche Erhebung)			Errichtung neuer Gebäude			
Betriebe	tätige Personen	Gesamtumsatz 2001 in 1 000 €	Wohngebäude	dar. mit 1 und 2 Wohnungen	Nichtwohngebäude	
92	93	94	95	96	97	
144	4 526	429 764	453	420	97	14 2 62 000
17	348	24 530	40	39	11	14 2 63 000
10	318	22 165	29	27	4	14 2 64 000
38	808	50 780	156	151	53	14 2 72
8	204	14 074	26	26	13	14 2 72 010
1	.	.	9	7	1	14 2 72 020
-	-	-	6	6	2	14 2 72 030
-	-	-	-	-	-	14 2 72 040
1	.	.	10	10	2	14 2 72 050
2	.	.	4	3	-	14 2 72 060
2	.	.	7	7	1	14 2 72 065
1	.	.	-	-	1	14 2 72 080
1	.	.	10	9	5	14 2 72 110
-	-	-	4	4	2	14 2 72 130
-	-	-	4	4	-	14 2 72 140
2	.	.	2	2	2	14 2 72 150
1	.	.	8	8	-	14 2 72 160
1	.	.	4	4	1	14 2 72 170
-	-	-	3	3	-	14 2 72 180
-	-	-	4	4	-	14 2 72 200
-	-	-	4	3	1	14 2 72 210
2	.	.	8	8	1	14 2 72 220
2	.	.	3	3	1	14 2 72 240
-	-	-	2	2	3	14 2 72 250
-	-	-	3	3	1	14 2 72 260
-	-	-	2	2	-	14 2 72 270
3	108	5 081	7	7	-	14 2 72 280
1	.	.	1	1	-	14 2 72 290
1	.	.	3	3	-	14 2 72 320
1	.	.	3	3	1	14 2 72 330
3	38	2 408	11	11	9	14 2 72 340
-	-	-	-	-	-	14 2 72 350
2	.	.	3	3	2	14 2 72 380
3	44	2 275	5	5	4	14 2 72 390
47	905	69 714	320	304	55	14 2 80
11	218	18 948	31	31	5	14 2 80 040
-	-	-	4	4	1	14 2 80 065
-	-	-	2	2	1	14 2 80 150
-	-	-	2	2	-	14 2 80 160
1	.	.	18	18	4	14 2 80 170
-	-	-	3	3	2	14 2 80 190
3	67	3 690	7	4	2	14 2 80 210
5	143	8 899	15	11	8	14 2 80 240
4	57	5 067	29	29	5	14 2 80 260
2	.	.	5	5	4	14 2 80 270
7	129	9 797	7	6	2	14 2 80 280

Regierungsbezirk Dresden

Schlüssel- nummer	Kreis Gemeinde	Baugenehmigungen 2002					Wohnfläche in m ²
		Wohnungen in Wohn- und Nichtwohnggeb.	davon mit ... Räumen				
			1 und 2	3	4	5 und mehr	
		98	99	100	101	102	103
Kreisfreie Städte							
14 2 62 000	Dresden, Stadt	741	76	46	21	598	108 984
14 2 63 000	Görlitz, Stadt	21	-	-21	4	38	6 412
14 2 64 000	Hoyerswerda, Stadt	56	1	5	20	30	5 540
14 2 72	Kreis Bautzen	278	12	29	57	180	30 586
14 2 72 010	Bautzen, Stadt	48	5	-3	11	35	5 730
14 2 72 020	Bischofswerda, Stadt	25	-3	10	9	9	2 270
14 2 72 030	Burkau	7	-	1	-1	7	745
14 2 72 040	Crosta	2	-	-	-	2	552
14 2 72 050	Cunewalde	12	-	3	-	9	1 218
14 2 72 060	Demitz-Thumitz	10	-	1	-1	10	1 392
14 2 72 065	Doberschau-Gaußig	12	1	1	4	6	1 171
14 2 72 080	Frankenthal	-	-	-	-	-	-
14 2 72 110	Göda	14	-2	5	2	9	1 623
14 2 72 130	Großdubrau	9	-	-1	1	9	1 145
14 2 72 140	Großharthau	6	-	-	1	5	504
14 2 72 150	Großpostwitz/O.L.	3	-	-2	2	3	332
14 2 72 160	Guttau	15	-	4	2	9	1 243
14 2 72 170	Hochkirch	7	-	-	1	6	851
14 2 72 180	Kirschau	3	-	-	2	1	295
14 2 72 200	Königswartha	-3	-	-3	-3	3	44
14 2 72 210	Kubschütz	7	-	4	2	1	466
14 2 72 220	Malschwitz	11	-	1	5	5	1 226
14 2 72 240	Neschwitz	12	1	3	5	3	1 426
14 2 72 250	Neukirch/Lausitz	2	-	-	-	2	384
14 2 72 260	Obergurig	5	-	-	3	2	473
14 2 72 270	Puschwitz	3	-	-	-	3	343
14 2 72 280	Radibor	12	-	-	-1	13	1 860
14 2 72 290	Rammenau	4	1	-	2	1	421
14 2 72 320	Schirgiswalde, Stadt	20	10	7	1	2	1 001
14 2 72 330	Schmölln-Putzkau	3	-	-	-1	4	451
14 2 72 340	Sohland a. d. Spree	19	-	2	4	13	2 168
14 2 72 350	Steinigwolmsdorf	1	-1	-1	2	1	97
14 2 72 380	Weißenberg, Stadt	4	-	-1	1	4	588
14 2 72 390	Wilthen, Stadt	5	-	-2	4	3	567
14 2 80	Kreis Meißen	512	26	41	81	364	56 940
14 2 80 040	Coswig, Stadt	29	-4	-18	15	36	4 390
14 2 80 065	Diera-Zehren	6	-	1	1	4	700
14 2 80 150	Käbschütztal	3	1	-	-	2	307
14 2 80 160	Ketzerbachtal	3	1	-	-	2	344
14 2 80 170	Klipphausen	30	1	4	3	22	3 965
14 2 80 190	Leuben-Schleinitz	5	1	-	-1	5	719
14 2 80 210	Lommatzsch, Stadt	39	2	24	3	10	3 277
14 2 80 240	Meißen, Stadt	56	15	1	19	21	4 267
14 2 80 260	Moritzburg	36	2	4	-	30	4 254
14 2 80 270	Niederau	7	-	-	-	7	1 052
14 2 80 280	Nossen, Stadt	15	-	2	-4	17	1 546

Regierungsbezirk Dresden

Baufertigstellungen 2002									Schlüsselnummer
Errichtung neuer Gebäude			Wohnungen in Wohn- und Nichtwohngeb.	davon mit ... Räumen				Wohnfläche in m ²	
Wohngebäude	dar. mit 1 und 2 Wohnungen	Nichtwohngebäude		1 und 2	3	4	5 und mehr		
104	105	106	107	108	109	110	111	112	
478	447	72	983	304	-2	145	536	114 021	14 2 62 000
65	58	14	111	8	41	28	34	9 144	14 2 63 000
46	41	6	93	-	13	27	53	8 895	14 2 64 000
136	131	43	232	4	28	41	159	26 616	14 2 72
30	28	10	61	2	12	8	39	6 236	14 2 72 010
9	8	2	20	-	2	8	10	2 388	14 2 72 020
7	7	-	8	1	-	-	7	1 009	14 2 72 030
-	-	-	1	-	-	-	1	187	14 2 72 040
5	4	-	10	-	2	-1	9	948	14 2 72 050
4	3	1	8	-	-1	-	9	1 228	14 2 72 060
5	5	-	6	1	1	1	3	647	14 2 72 065
-	-	-	-	-	-	-	-	-	14 2 72 080
9	9	2	15	-	1	4	10	1 809	14 2 72 110
8	8	4	11	-	1	4	6	1 336	14 2 72 130
6	6	1	12	-	3	3	6	1 153	14 2 72 140
2	2	-	2	-	-	1	1	207	14 2 72 150
2	2	-	4	-	-	3	1	278	14 2 72 160
3	3	-	4	-1	1	1	3	357	14 2 72 170
2	2	-	2	-	-	1	1	208	14 2 72 180
1	1	2	1	-	-	-1	2	125	14 2 72 200
4	4	-	6	-	1	2	3	551	14 2 72 210
3	3	4	7	-	2	-	5	891	14 2 72 220
3	3	-	4	-1	1	1	3	494	14 2 72 240
9	9	4	14	1	1	3	9	1 705	14 2 72 250
1	1	3	1	-	-	-	1	158	14 2 72 260
3	3	-	3	-	-	1	2	273	14 2 72 270
1	1	-	2	-	-	-1	3	419	14 2 72 280
2	2	-	5	2	-	-	3	462	14 2 72 290
1	1	1	1	-1	-	1	1	179	14 2 72 320
2	2	-	2	-	-	-	2	254	14 2 72 330
8	8	7	10	-	2	-1	9	1 444	14 2 72 340
1	1	2	3	-	-2	1	4	527	14 2 72 350
2	2	-	6	-	1	1	4	734	14 2 72 380
3	3	-	3	-	-	1	2	409	14 2 72 390
284	274	50	454	37	75	21	321	51 977	14 2 80
26	25	5	23	-5	-15	5	38	4 096	14 2 80 040
4	4	3	5	-1	1	-1	6	999	14 2 80 065
7	7	1	12	-	3	5	4	1 215	14 2 80 150
1	1	1	2	-	1	-	1	243	14 2 80 160
17	17	2	19	2	-	-	17	2 452	14 2 80 170
3	3	-	6	1	1	2	2	560	14 2 80 190
8	8	1	24	-	4	7	13	2 272	14 2 80 210
15	10	5	69	31	29	-2	11	4 595	14 2 80 240
20	20	4	31	1	4	-3	29	4 047	14 2 80 260
7	7	3	12	-	1	3	8	1 292	14 2 80 270
8	6	3	29	-2	9	5	17	2 654	14 2 80 280

Regierungsbezirk Dresden

Schlüsselnummer	Kreis Gemeinde	Fortschreibung des Gebäude- und Wohnungsbestandes				
		Bestand an Wohngebäuden	darunter mit 1 oder 2 Wohnungen	Bestand an Wohnungen in		
				insgesamt	davon mit ... Räumen	
					1	2
		113	114	115	116	117
Kreisfreie Städte						
14 2 62 000	Dresden, Stadt	51 177	25 789	287 298	5 910	30 284
14 2 63 000	Görlitz, Stadt	7 731	3 726	39 284	607	3 912
14 2 64 000	Hoyerswerda, Stadt	5 063	2 738	26 404	157	2 569
14 2 72	Kreis Bautzen	33 168	27 725	72 424	478	4 407
14 2 72 010	Bautzen, Stadt	5 628	3 263	22 691	166	2 077
14 2 72 020	Bischofswerda, Stadt	2 211	1 554	6 463	140	332
14 2 72 030	Burkau	822	770	1 231	5	39
14 2 72 040	Crosta	529	498	819	-	37
14 2 72 050	Cunewalde	1 345	1 177	2 670	13	151
14 2 72 060	Demitz-Thumitz	770	635	1 511	6	69
14 2 72 065	Doberschau-Gaußig	1 208	1 085	2 108	10	93
14 2 72 080	Frankenthal	300	283	441	3	15
14 2 72 110	Göda	978	900	1 503	8	38
14 2 72 130	Großdubrau	1 268	1 179	2 001	12	53
14 2 72 140	Großharthau	828	774	1 290	2	47
14 2 72 150	Großpostwitz/O.L.	794	663	1 504	11	93
14 2 72 160	Guttau	521	480	775	1	24
14 2 72 170	Hochkirch	767	721	1 115	2	28
14 2 72 180	Kirschau	615	483	1 278	16	71
14 2 72 200	Königswartha	821	705	1 779	-	152
14 2 72 210	Kubschütz	832	791	1 175	-	41
14 2 72 220	Malschwitz	1 071	1 008	1 499	4	39
14 2 72 240	Neschwitz	792	761	1 103	2	23
14 2 72 250	Neukirch/Lausitz	1 410	1 215	2 689	7	123
14 2 72 260	Obergurig	645	595	1 000	1	29
14 2 72 270	Puschwitz	266	229	482	1	9
14 2 72 280	Radibor	1 043	1 006	1 436	3	50
14 2 72 290	Rammenau	436	419	630	1	29
14 2 72 320	Schirgiswalde, Stadt	763	679	1 304	15	62
14 2 72 330	Schmölln-Putzkau	1 050	967	1 631	6	72
14 2 72 340	Sohland a. d. Spree	2 226	2 026	3 630	33	193
14 2 72 350	Steinitzwolmsdorf	971	919	1 488	2	66
14 2 72 380	Weißenberg, Stadt	1 045	983	1 560	1	63
14 2 72 390	Wilthen, Stadt	1 213	957	3 618	7	289
14 2 80	Kreis Meißen	29 322	22 227	74 708	615	4 105
14 2 80 040	Coswig, Stadt	2 967	1 976	11 215	45	811
14 2 80 065	Diera-Zehren	1 011	915	1 670	7	51
14 2 80 150	Käbschütztal	789	681	1 399	9	64
14 2 80 160	Ketzerbachtal	762	670	1 351	2	37
14 2 80 170	Klipphausen	1 448	1 298	2 434	11	91
14 2 80 190	Leuben-Schleinitz	460	401	810	3	55
14 2 80 210	Lommatzsch, Stadt	1 346	1 030	2 997	22	92
14 2 80 240	Meißen, Stadt	4 417	2 229	18 521	227	1 210
14 2 80 260	Moritzburg	2 050	1 849	3 388	16	132
14 2 80 270	Niederau	1 053	929	1 796	1	70
14 2 80 280	Nossen, Stadt	1 657	1 237	3 727	18	150

Regierungsbezirk Dresden

am 31. Dezember 2002								Schlüssel- nummer
Wohn- und Nichtwohngebäuden							Wohnungen je 1 000 Einwohner	
davon mit ... Räumen						Wohnfläche in 1 000 m ²		
3	4	5	6	7 und mehr	darin Räume		124	
118	119	120	121	122	123	124		
95 213	102 907	37 501	10 596	4 887	37 247	18 486	598	14 2 62 000
11 978	15 202	5 547	1 396	642	4 837	2 646	663	14 2 63 000
5 504	12 243	4 629	844	458	3 478	1 659	569	14 2 64 000
17 635	24 069	13 185	7 345	5 305	40 397	5 454	471	14 2 72
6 678	8 410	3 485	1 183	692	5 310	1 577	536	14 2 72 010
1 656	2 586	1 049	426	274	2 079	447	482	14 2 72 020
195	379	287	196	130	1 000	104	409	14 2 72 030
176	249	172	117	68	518	64	446	14 2 72 040
680	884	486	269	187	1 448	197	469	14 2 72 050
339	580	246	163	108	840	111	482	14 2 72 060
472	629	418	285	201	1 518	168	428	14 2 72 065
63	132	112	62	54	422	37	407	14 2 72 080
232	452	335	244	194	1 491	129	423	14 2 72 110
395	578	419	313	231	1 749	169	411	14 2 72 130
253	366	288	182	152	1 134	105	359	14 2 72 140
365	465	281	150	139	1 058	117	473	14 2 72 150
158	192	175	127	98	743	65	440	14 2 72 160
187	293	237	189	179	1 371	99	429	14 2 72 170
359	397	218	132	85	643	93	472	14 2 72 180
390	563	325	175	174	1 313	135	446	14 2 72 200
157	290	275	226	186	1 445	104	399	14 2 72 210
213	369	391	280	203	1 535	133	390	14 2 72 220
179	256	267	200	176	1 333	101	414	14 2 72 240
599	945	493	317	205	1 563	206	473	14 2 72 250
184	257	259	176	94	694	84	430	14 2 72 260
170	122	69	55	56	434	37	453	14 2 72 270
204	383	312	249	235	1 790	108	388	14 2 72 280
109	147	163	95	86	657	55	410	14 2 72 290
276	391	271	151	138	1 045	101	423	14 2 72 320
346	460	365	233	149	1 120	126	457	14 2 72 330
899	1 046	707	451	301	2 296	282	461	14 2 72 340
306	392	318	231	173	1 297	122	425	14 2 72 350
287	447	330	244	188	1 428	133	425	14 2 72 380
1 108	1 409	432	224	149	1 123	249	535	14 2 72 390
20 025	26 084	13 831	6 091	3 957	30 529	5 364	494	14 2 80
3 212	4 380	1 964	539	264	2 022	719	489	14 2 80 040
311	501	387	233	180	1 389	134	429	14 2 80 065
269	457	305	172	123	962	111	459	14 2 80 150
245	424	330	160	153	1 184	107	453	14 2 80 160
421	757	549	379	226	1 739	203	394	14 2 80 170
139	236	171	122	84	640	64	485	14 2 80 190
656	1 115	601	302	209	1 614	224	493	14 2 80 210
6 368	6 863	2 539	844	470	3 571	1 179	644	14 2 80 240
745	954	750	438	353	2 766	289	420	14 2 80 260
354	538	474	218	141	1 105	140	417	14 2 80 270
817	1 344	813	346	239	1 847	266	479	14 2 80 280

Regierungsbezirk Dresden

Schlüsselnummer	Kreis Gemeinde	Beherbergung 2002				Straßenverkehrs- unfälle insgesamt (ohne sonst.)
		geöffnete Beherber- gungsstätten	angebotene Gästebetten	Ankünfte	Übernach- tungen	
		126	127	128	129	130
Kreisfreie Städte						
14 2 62 000	Dresden, Stadt	146	15 181	974 573	2 100 021	3 073
14 2 63 000	Görlitz, Stadt	23	1 016	58 126	117 783	283
14 2 64 000	Hoyerswerda, Stadt	6	415	14 751	32 739	208
14 2 72	Kreis Bautzen	69	2 736	109 477	244 969	1 116
14 2 72 010	Bautzen, Stadt	18	977	57 625	119 216	403
14 2 72 020	Bischofswerda, Stadt	4	125	5 194	8 276	79
14 2 72 030	Burkau	2	.	.	.	55
14 2 72 040	Crosta	2	.	.	.	14
14 2 72 050	Cunewalde	2	.	.	.	15
14 2 72 060	Demitz-Thumitz	-	-	-	-	17
14 2 72 065	Doberschau-Gaußig	3	45	1 551	2 826	36
14 2 72 080	Frankenthal	-	-	-	-	2
14 2 72 110	Göda	-	-	-	-	33
14 2 72 130	Großdubrau	2	.	.	.	22
14 2 72 140	Großharthau	1	.	.	.	16
14 2 72 150	Großpostwitz/O.L.	1	.	.	.	22
14 2 72 160	Guttau	4	124	2 963	8 300	22
14 2 72 170	Hochkirch	2	.	.	.	13
14 2 72 180	Kirschau	1	.	.	.	20
14 2 72 200	Königswartha	2	.	.	.	21
14 2 72 210	Kubschütz	-	-	-	-	37
14 2 72 220	Malschwitz	1	.	.	.	30
14 2 72 240	Neschwitz	1	.	.	.	13
14 2 72 250	Neukirch/Lausitz	6	268	6 027	20 411	37
14 2 72 260	Obergurig	-	-	-	-	19
14 2 72 270	Puschwitz	1	.	.	.	5
14 2 72 280	Radibor	1	.	.	.	20
14 2 72 290	Rammenau	1	.	.	.	21
14 2 72 320	Schirgiswalde, Stadt	4	207	5 483	18 184	12
14 2 72 330	Schmölln-Putzkau	-	-	-	-	29
14 2 72 340	Sohland a. d. Spree	5	177	4 559	13 958	25
14 2 72 350	Steinigwolmsdorf	1	.	.	.	22
14 2 72 380	Weißenberg, Stadt	-	-	-	-	21
14 2 72 390	Wilthen, Stadt	4	117	4 362	8 345	34
14 2 80	Kreis Meißen	95	4 484	177 797	451 083	1 125
14 2 80 040	Coswig, Stadt	8	171	4 294	9 431	95
14 2 80 065	Diera-Zehren	6	118	5 177	11 669	36
14 2 80 150	Käbschütztal	2	.	.	.	19
14 2 80 160	Ketzerbachtal	1	.	.	.	28
14 2 80 170	Klipphausen	6	259	8 618	18 695	70
14 2 80 190	Leuben-Schleinitz	1	.	.	.	6
14 2 80 210	Lommatzsch, Stadt	2	.	.	.	32
14 2 80 240	Meißen, Stadt	20	1 057	49 320	87 038	194
14 2 80 260	Moritzburg	13	564	21 218	50 520	82
14 2 80 270	Niederau	2	.	.	.	36
14 2 80 280	Nossen, Stadt	1	.	.	.	178

Regierungsbezirk Dresden

Schwerwiegende Unfälle mit Sachschaden 2002		Straßenverkehrsunfälle mit Personenschaden 2002				Kraftfahrzeugbestand am 1. Januar 2003			Schlüsselnummer
im engeren Sinne	unter Alkoholeinwirkung	insgesamt	verunglückte Personen			insgesamt	darunter		
			Getötete	Schwerverletzte	Leichtverletzte		Pkw	Krafträder	
131	132	133	134	135	136	137	138	139	
635	192	2 246	29	479	2 342	239 386	211 151	9 106	14 2 62 000
86	27	170	-	50	149	30 156	27 237	1 055	14 2 63 000
36	14	158	4	60	132	26 210	23 672	883	14 2 64 000
271	59	786	13	296	754	101 269	86 038	4 319	14 2 72
103	21	279	2	76	293	25 620	21 983	859	14 2 72 010
13	5	61	-	37	43	8 200	7 093	317	14 2 72 020
27	1	27	1	14	33	2 229	1 859	113	14 2 72 030
4	-	10	-	2	14	1 212	1 083	68	14 2 72 040
1	1	13	-	5	10	3 622	3 141	157	14 2 72 050
3	1	13	-	4	11	2 074	1 822	78	14 2 72 060
3	1	32	1	15	24	3 299	2 778	152	14 2 72 065
1	-	1	-	1	-	761	663	31	14 2 72 080
11	1	21	-	9	23	2 645	2 182	129	14 2 72 110
3	-	19	-	10	14	3 615	2 978	200	14 2 72 130
3	1	12	1	6	9	2 204	1 850	118	14 2 72 140
2	1	19	-	6	17	2 304	1 926	120	14 2 72 150
3	1	18	1	6	20	1 352	1 121	72	14 2 72 160
5	-	8	-	3	13	1 850	1 542	81	14 2 72 170
3	-	17	-	4	18	1 843	1 529	92	14 2 72 180
4	2	15	-	7	11	2 600	2 225	132	14 2 72 200
10	4	23	2	14	25	2 472	1 998	83	14 2 72 210
7	1	22	-	6	29	2 788	2 322	108	14 2 72 220
4	1	8	-	4	9	1 959	1 666	92	14 2 72 240
9	3	25	-	4	26	3 647	3 150	144	14 2 72 250
8	-	11	1	3	9	1 618	1 371	100	14 2 72 260
-	1	4	-	2	2	720	595	35	14 2 72 270
8	1	11	-	5	12	2 535	2 035	143	14 2 72 280
6	1	14	1	9	9	1 047	904	60	14 2 72 290
1	2	9	-	4	6	1 872	1 647	76	14 2 72 320
8	-	21	1	9	14	2 576	2 148	139	14 2 72 330
4	1	20	-	6	19	5 404	4 598	236	14 2 72 340
2	2	18	2	11	14	2 352	1 976	111	14 2 72 350
9	1	11	-	4	12	2 879	2 297	111	14 2 72 380
5	5	24	-	10	15	3 939	3 530	161	14 2 72 390
393	64	668	12	238	614	94 159	80 420	4 235	14 2 80
22	10	63	-	21	56	12 823	11 373	488	14 2 80 040
12	2	22	2	10	19	2 700	2 265	121	14 2 80 065
8	2	9	-	6	6	2 193	1 804	136	14 2 80 150
10	1	17	-	7	14	2 467	1 935	112	14 2 80 160
23	1	46	1	16	48	4 656	3 785	262	14 2 80 170
1	1	4	-	2	6	1 171	1 007	49	14 2 80 190
11	3	18	-	6	16	3 915	3 227	177	14 2 80 210
47	17	130	1	33	125	15 862	13 822	605	14 2 80 240
23	5	54	2	16	43	5 429	4 652	222	14 2 80 260
10	2	24	-	6	22	3 049	2 514	141	14 2 80 270
117	1	60	2	36	55	5 191	4 275	288	14 2 80 280

Regierungsbezirk Dresden

Schlüsselnummer	Kreis Gemeinde	Ist-Aufkommen an Gemeindesteuern 2002 in 1 000 €				
		Grundsteuer A	Grundsteuer B	Gewerbesteuer	Gemeindeanteil an der Einkommensteuer	Gemeindeanteil an der Umsatzsteuer
		140	141	142	143	144
Kreisfreie Städte						
14 2 62 000	Dresden, Stadt	145	49 997	134 668	48 626	23 322
14 2 63 000	Görlitz, Stadt	47	5 424	4 799	4 793	1 572
14 2 64 000	Hoyerswerda, Stadt	19	3 786	3 734	5 294	1 356
14 2 72	Kreis Bautzen	826	10 045	14 637	10 336	4 350
14 2 72 010	Bautzen, Stadt	67	3 337	5 027	3 656	1 852
14 2 72 020	Bischofswerda, Stadt	58	1 012	839	942	452
14 2 72 030	Burkau	64	132	165	194	32
14 2 72 040	Crosta	6	80	8	75	7
14 2 72 050	Cunewalde	13	313	709	318	110
14 2 72 060	Demitz-Thumitz	28	171	-660	219	184
14 2 72 065	Doberschau-Gaußig	39	281	366	281	99
14 2 72 080	Frankenthal	11	42	6	52	14
14 2 72 110	Göda	60	212	176	210	45
14 2 72 130	Großdubrau	25	277	388	323	146
14 2 72 140	Großharthau	26	158	82	174	35
14 2 72 150	Großpostwitz/O.L.	15	237	1 384	203	133
14 2 72 160	Guttau	8	110	20	99	24
14 2 72 170	Hochkirch	39	143	33	161	32
14 2 72 180	Kirschau	6	268	352	136	100
14 2 72 200	Königswartha	37	276	247	259	71
14 2 72 210	Kubschütz	41	159	104	201	60
14 2 72 220	Malschwitz	51	186	498	217	67
14 2 72 240	Neschwitz	31	146	48	166	38
14 2 72 250	Neukirch/Lausitz	10	330	2 595	342	107
14 2 72 260	Obergurig	7	172	595	137	77
14 2 72 270	Puschwitz	10	92	57	37	17
14 2 72 280	Radibor	43	199	259	202	32
14 2 72 290	Rammenau	7	89	11	94	34
14 2 72 320	Schirgiswalde, Stadt	4	161	104	165	40
14 2 72 330	Schmölln-Putzkau	20	186	89	240	70
14 2 72 340	Sohland a. d. Spree	21	493	282	406	130
14 2 72 350	Steinigwolmsdorf	8	172	100	186	72
14 2 72 380	Weißenberg, Stadt	62	214	366	193	79
14 2 72 390	Wilthen, Stadt	8	397	386	450	191
14 2 80	Kreis Meißen	781	11 349	15 938	11 076	4 940
14 2 80 040	Coswig, Stadt	15	1 774	3 037	2 143	777
14 2 80 065	Diera-Zehren	51	189	23	233	48
14 2 80 150	Käbschütztal	76	150	150	171	59
14 2 80 160	Ketzerbachtal	74	236	474	162	65
14 2 80 170	Klipphausen	84	459	1 097	364	253
14 2 80 190	Leuben-Schleinitz	43	78	20	87	13
14 2 80 210	Lommatzsch, Stadt	125	415	924	358	153
14 2 80 240	Meißen, Stadt	29	2 156	3 419	2 232	889
14 2 80 260	Moritzburg	23	572	295	528	106
14 2 80 270	Niederau	33	263	556	272	137
14 2 80 280	Nossen, Stadt	104	547	910	468	233

Regierungsbezirk Dresden

Hebesätze in %			Realsteuer- aufbringungs- kraft 2002	Steuereinnahmekraft 2002		Schuldenstand am 31.12.2002		Personal- stand am 30. Juni 2002	Schlüssel- nummer
Grund- steuer A	Grund- steuer B	Gewerbe- steuer		insgesamt	je Einwohner	insgesamt	je Einwohner		
				1 000 €	€	1 000 €	€		
145	146	147	148	149	150	151	152	153	
256	473	448	165 041	217 169	453,39	804 904	1 680	13 527	14 2 62 000
299	417	420	9 904	15 515	259,41	53 519	895	1 160	14 2 63 000
265	408	434	7 239	13 320	282,22	58 845	1 247	863	14 2 64 000
289	375	384	27 096	39 265	253,70	123 656	799	3 823	14 2 72
300	380	400	8 704	13 382	314,49	30 893	726	511	14 2 72 010
390	410	410	1 864	3 123	230,46	7 546	557	215	14 2 72 020
300	380	380	376	574	190,23	1 782	590	19	14 2 72 030
300	400	360	95	175	94,57	440	237	13	14 2 72 040
270	350	350	1 199	1 493	261,54	6 039	1 058	56	14 2 72 050
270	370	380	-495	23	7,18	1 535	482	29	14 2 72 060
300	360	360	765	1 077	216,93	1 948	392	29	14 2 72 065
330	350	350	65	129	120,06	186	173	8	14 2 72 080
275	360	370	492	715	200,40	2 142	600	58	14 2 72 110
250	350	350	798	1 193	246,61	2 586	535	22	14 2 72 130
275	360	370	294	488	133,35	2 416	660	40	14 2 72 140
300	398	400	1 666	1 774	552,06	4 092	1 274	26	14 2 72 150
270	350	370	155	274	155,18	988	559	11	14 2 72 160
275	360	370	235	423	162,17	1 073	412	29	14 2 72 170
300	380	350	698	867	322,12	1 974	733	13	14 2 72 180
300	380	400	577	866	214,70	2 377	589	47	14 2 72 200
250	330	350	361	601	204,56	997	339	33	14 2 72 210
300	330	380	809	1 006	260,19	2 798	723	68	14 2 72 220
270	360	380	246	442	165,56	1 934	725	21	14 2 72 240
270	370	370	3 232	3 217	569,03	137	24	55	14 2 72 250
280	360	380	837	948	407,20	1 495	642	33	14 2 72 260
280	360	380	173	216	199,26	2 480	2 284	1	14 2 72 270
280	360	380	543	732	197,00	3 340	899	20	14 2 72 280
250	370	390	115	241	157,04	864	564	20	14 2 72 290
280	380	370	288	475	152,23	2 743	879	44	14 2 72 320
290	360	370	325	619	172,58	1 236	345	26	14 2 72 330
270	380	370	852	1 337	169,25	2 878	364	82	14 2 72 340
250	400	400	284	526	148,77	2 558	724	38	14 2 72 350
295	365	375	693	901	245,11	2 806	763	59	14 2 72 380
280	380	370	852	1 424	207,43	4 149	604	56	14 2 72 390
285	373	382	29 990	43 250	285,22	227 599	1 501	3 319	14 2 80
300	390	400	4 932	7 350	315,95	21 877	940	223	14 2 80 040
260	350	360	298	574	147,22	3 590	921	47	14 2 80 065
250	330	380	430	634	205,91	2 580	838	41	14 2 80 150
270	350	370	871	1 013	333,92	2 086	688	41	14 2 80 160
270	350	365	1 841	2 260	366,98	6 051	983	59	14 2 80 170
280	360	380	151	248	148,63	898	538	25	14 2 80 190
280	370	380	1 570	1 920	313,97	8 400	1 373	88	14 2 80 210
275	360	370	6 197	8 708	300,56	58 634	2 024	554	14 2 80 240
300	360	370	983	1 564	194,18	10 231	1 270	42	14 2 80 260
250	330	350	1 005	1 310	305,82	2 853	666	48	14 2 80 270
431	369	359	1 697	2 231	285,76	8 693	1 114	83	14 2 80 280

Regierungsbezirk Dresden

Schlüssel- nummer	Kreis Gemeinde	Fläche 31.12.2002 km ²	Bevölkerung am			
			3.10.1990	31. Dezember 2002		
				insgesamt	männlich	weiblich
		1	2	3	4	5
Noch: Kreis Meißen						
14 2 80 310	Radebeul, Stadt	26,06	31 195	32 406	15 715	16 691
14 2 80 320	Radeburg, Stadt	54,00	7 512	7 874	3 916	3 958
14 2 80 390	Taubenheim	20,09	1 418	1 465	734	731
14 2 80 400	Triebischtal	29,83	3 391	3 331	1 623	1 708
14 2 80 440	Weinböhla	19,01	7 787	10 406	5 093	5 313
14 2 84	Niederschlesischer Oberlausitzkreis	1 340,25	115 105	101 612	50 220	51 392
14 2 84 010	Bad Muskau, Stadt	15,35	4 268	4 035	2 022	2 013
14 2 84 020	Boxberg	119,14	4 274	3 273	1 647	1 626
14 2 84 040	Gablenz	14,65	1 412	1 996	1 004	992
14 2 84 060	Groß Düben	14,56	1 158	1 405	715	690
14 2 84 090	Hähnichen	49,60	1 569	1 572	781	791
14 2 84 106	Hohendubrau	45,42	2 304	2 298	1 129	1 169
14 2 84 110	Horka	40,79	2 209	2 156	1 078	1 078
14 2 84 130	Klitten	54,21	1 493	1 491	737	754
14 2 84 140	Kodersdorf	42,27	2 919	2 715	1 352	1 363
14 2 84 150	Königshain	19,52	1 291	1 315	651	664
14 2 84 160	Krauschwitz	106,62	3 874	4 046	1 973	2 073
14 2 84 170	Kreba-Neudorf	31,62	1 161	1 099	541	558
14 2 84 230	Markersdorf	62,39	3 549	4 533	2 306	2 227
14 2 84 240	Mücka	24,31	1 457	1 272	655	617
14 2 84 265	Neißeau	47,29	1 974	2 003	976	1 027
14 2 84 280	Niesky, Stadt	53,61	12 972	11 432	5 529	5 903
14 2 84 300	Quitzdorf am See	36,20	1 718	1 554	775	779
14 2 84 310	Reichenbach/O.L., Stadt	42,79	4 910	4 394	2 160	2 234
14 2 84 330	Rietschen	72,75	3 542	3 139	1 511	1 628
14 2 84 350	Rothenburg/O.L., Stadt	72,28	7 044	5 909	2 941	2 968
14 2 84 360	Schleife	41,87	2 956	2 995	1 495	1 500
14 2 84 370	Schöpstal	29,62	2 056	2 818	1 410	1 408
14 2 84 380	Sohland a. Rotstein	19,80	1 269	1 493	750	743
14 2 84 400	Trebandorf	31,95	843	1 091	535	556
14 2 84 420	Uhyst	43,67	1 279	1 201	591	610
14 2 84 430	Vierkirchen	35,32	2 061	2 035	1 003	1 032
14 2 84 440	Waldhufen	58,64	2 918	2 961	1 516	1 445
14 2 84 460	Weißkeißel	50,42	1 110	1 519	767	752
14 2 84 470	Weißwasser/O.L., Stadt	63,60	35 515	23 862	11 670	12 192
14 2 85	Kreis Riesa-Großenhain	820,52	134 638	118 927	58 513	60 414
14 2 85 050	Ebersbach	84,18	4 596	5 055	2 565	2 490
14 2 85 070	Glaubitz	13,97	2 073	2 010	995	1 015
14 2 85 090	Gröditz, Stadt	8,43	9 688	8 301	4 047	4 254
14 2 85 100	Großenhain, Stadt	43,97	20 047	17 011	8 266	8 745
14 2 85 130	Lampertswalde	29,06	1 911	2 073	1 038	1 035
14 2 85 160	Hirschstein	34,46	2 600	2 542	1 259	1 283
14 2 85 180	Nauwalde	20,35	1 246	1 149	583	566
14 2 85 190	Nünchritz	31,11	7 800	6 928	3 415	3 513
14 2 85 220	Priestewitz	61,20	3 549	3 600	1 835	1 765
14 2 85 250	Riesa, Stadt	58,78	47 049	37 970	18 411	19 559

Regierungsbezirk Dresden

Einwohner je km² 2002	Bevölkerung im Alter von ... bis unter ... Jahren am 31. Dezember 2002								Schlüssel- nummer
	unter 6	6 bis unter 15	15 bis unter 18	18 bis unter 25	25 bis unter 30	30 bis unter 50	50 bis unter 65	65 und mehr	
6	7	8	9	10	11	12	13	14	
1 244	1 657	2 432	1 223	2 669	1 610	9 830	6 627	6 358	14 2 80 310
146	318	620	344	746	414	2 509	1 528	1 395	14 2 80 320
73	75	121	74	141	69	491	228	266	14 2 80 390
112	143	288	169	271	151	1 122	585	602	14 2 80 400
547	479	785	460	902	537	3 311	2 028	1 904	14 2 80 440
76	4 248	8 083	4 864	9 659	4 649	31 707	19 988	18 414	14 2 84
263	169	299	169	338	194	1 253	858	755	14 2 84 010
27	123	259	154	329	160	1 047	648	553	14 2 84 020
136	66	140	102	213	92	679	393	311	14 2 84 040
97	52	111	78	179	62	488	243	192	14 2 84 060
32	69	131	83	148	92	463	262	324	14 2 84 090
51	133	199	96	234	127	689	388	432	14 2 84 106
53	92	160	93	208	93	648	402	460	14 2 84 110
28	65	136	69	132	75	440	267	307	14 2 84 130
64	153	213	127	257	157	809	488	511	14 2 84 140
67	60	114	71	109	63	419	241	238	14 2 84 150
38	156	315	188	340	191	1 271	781	804	14 2 84 160
35	48	71	49	104	43	330	228	226	14 2 84 170
73	245	407	244	448	238	1 512	773	666	14 2 84 230
52	56	97	50	130	66	364	232	277	14 2 84 240
42	90	167	86	186	81	631	393	369	14 2 84 265
213	492	882	545	1 093	451	3 333	2 288	2 348	14 2 84 280
43	78	111	56	135	77	441	298	358	14 2 84 300
103	187	376	205	381	185	1 315	828	917	14 2 84 310
43	135	230	142	245	157	926	593	711	14 2 84 330
82	229	464	294	561	272	1 822	1 107	1 160	14 2 84 350
72	102	212	128	286	142	967	596	562	14 2 84 360
95	141	278	127	255	138	955	529	395	14 2 84 370
75	59	148	67	141	71	483	260	264	14 2 84 380
34	39	105	68	97	52	380	193	157	14 2 84 400
27	46	79	61	114	57	367	232	245	14 2 84 420
58	74	193	107	182	112	597	372	398	14 2 84 430
50	166	292	128	299	145	918	524	489	14 2 84 440
30	55	104	68	170	67	518	284	253	14 2 84 460
375	868	1 790	1 209	2 345	989	7 642	5 287	3 732	14 2 84 470
145	4 737	8 737	5 439	11 283	5 688	36 424	23 706	22 913	14 2 85
60	256	465	280	477	290	1 699	800	788	14 2 85 050
144	76	167	101	140	84	632	410	400	14 2 85 070
985	332	606	398	820	347	2 494	1 635	1 669	14 2 85 090
387	747	1 228	744	1 700	882	5 155	3 257	3 298	14 2 85 100
71	99	192	101	240	106	686	331	318	14 2 85 130
74	109	209	144	250	118	833	391	488	14 2 85 160
56	41	85	57	109	66	387	214	190	14 2 85 180
223	246	460	323	648	297	2 107	1 548	1 299	14 2 85 190
59	176	316	191	360	182	1 169	616	590	14 2 85 220
646	1 302	2 447	1 507	3 323	1 761	10 794	8 751	8 085	14 2 85 250

Regierungsbezirk Dresden

Schlüssel- nummer	Kreis Gemeinde	Lebendgeborene 2002		Gestorbene 2002		Überschuss bzw. Gestor-
		insgesamt	je 1 000 Einwohner	insgesamt	je 1 000 Einwohner	insgesamt
		15	16	17	18	19
Noch: Kreis Meißen						
14 2 80 310	Radebeul, Stadt	253	7,8	313	9,7	-60
14 2 80 320	Radeburg, Stadt	50	6,4	74	9,4	-24
14 2 80 390	Taubenheim	10	6,7	34	22,8	-24
14 2 80 400	Triebischtal	16	4,8	32	9,6	-16
14 2 80 440	Weinböhla	64	6,2	97	9,4	-33
14 2 84	Niederschlesischer Oberlausitzkreis	652	6,4	1 061	10,3	-409
14 2 84 010	Bad Muskau, Stadt	18	4,4	49	12,1	-31
14 2 84 020	Boxberg	15	4,5	35	10,6	-20
14 2 84 040	Gablenz	10	5,0	16	8,1	-6
14 2 84 060	Groß Düben	9	6,3	13	9,1	-4
14 2 84 090	Hähnichen	10	6,3	21	13,3	-11
14 2 84 106	Hohendubrau	26	11,4	15	6,6	11
14 2 84 110	Horka	12	5,5	19	8,8	-7
14 2 84 130	Klitten	8	5,3	19	12,6	-11
14 2 84 140	Kodersdorf	24	8,8	28	10,2	-4
14 2 84 150	Königshain	11	8,5	13	10,0	-2
14 2 84 160	Krauschwitz	24	5,9	39	9,6	-15
14 2 84 170	Kreba-Neudorf	6	5,4	11	9,9	-5
14 2 84 230	Markersdorf	34	7,5	32	7,1	2
14 2 84 240	Mücka	7	5,4	19	14,7	-12
14 2 84 265	Neißeau	11	5,4	13	6,4	-2
14 2 84 280	Niesky, Stadt	87	7,5	111	9,6	-24
14 2 84 300	Quitzdorf am See	14	9,1	8	5,2	6
14 2 84 310	Reichenbach/O.L., Stadt	27	6,1	62	14,0	-35
14 2 84 330	Rietschen	12	3,8	44	13,9	-32
14 2 84 350	Rothenburg/O.L., Stadt	33	5,6	89	15,0	-56
14 2 84 360	Schleife	17	5,7	26	8,7	-9
14 2 84 370	Schöpstal	17	6,0	13	4,6	4
14 2 84 380	Sohland a. Rotstein	8	5,4	11	7,4	-3
14 2 84 400	Trebendorf	5	4,5	24	21,7	-19
14 2 84 420	Uhyst	5	4,1	13	10,7	-8
14 2 84 430	Vierkirchen	12	5,9	16	7,9	-4
14 2 84 440	Waldhufen	29	9,8	15	5,1	14
14 2 84 460	Weißkeißel	8	5,3	12	7,9	-4
14 2 84 470	Weißwasser/O.L., Stadt	153	6,3	275	11,3	-122
14 2 85	Kreis Riesa-Großenhain	886	7,4	1 291	10,8	-405
14 2 85 050	Ebersbach	42	8,3	40	7,9	2
14 2 85 070	Glaubitz	14	7,0	39	19,4	-25
14 2 85 090	Gröditz, Stadt	63	7,5	108	12,9	-45
14 2 85 100	Großenhain, Stadt	146	8,5	187	10,9	-41
14 2 85 130	Lampertswalde	18	8,7	21	10,2	-3
14 2 85 160	Hirschstein	12	4,7	17	6,7	-5
14 2 85 180	Nauwalde	6	5,2	11	9,5	-5
14 2 85 190	Nünchritz	43	6,1	79	11,3	-36
14 2 85 220	Priestewitz	29	8,0	22	6,1	7
14 2 85 250	Riesa, Stadt	265	6,9	446	11,7	-181

Regierungsbezirk Dresden

der Geborenen benen (-)	Zuzüge 2002		Fortzüge 2002		Überschuss der Zu- bzw. Fortzüge (-)		Gesamtveränderung 2002		Schlüssel- nummer
	insgesamt	je 1 000 Einwohner	insgesamt	je 1 000 Einwohner	insgesamt	je 1 000 Einwohner	insgesamt	je 1 000 Einwohner	
-1,9	2 049	63,4	1 824	56,5	225	7,0	165	5,1	14 2 80 310
-3,1	312	39,7	329	41,8	-17	-2,2	-41	-5,2	14 2 80 320
-16,1	96	64,5	93	62,5	3	2,0	-21	-14,1	14 2 80 390
-4,8	131	39,2	147	44,0	-16	-4,8	-31	-9,3	14 2 80 400
-3,2	631	61,0	547	52,9	84	8,1	51	4,9	14 2 80 440
-4,0	3 984	38,9	5 429	53,0	-1 445	-14,1	-1 857	-18,1	14 2 84
-7,6	206	50,7	237	58,3	-31	-7,6	-62	-15,3	14 2 84 010
-6,1	94	28,5	119	36,1	-25	-7,6	-46	-14,0	14 2 84 020
-3,0	102	51,5	67	33,8	35	17,7	32	16,1	14 2 84 040
-2,8	214	149,2	262	182,7	-48	-33,5	-56	-39,1	14 2 84 060
-7,0	43	27,2	53	33,5	-10	-6,3	-21	-13,3	14 2 84 090
4,8	68	29,7	76	33,2	-8	-3,5	3	1,3	14 2 84 106
-3,2	67	30,9	92	42,5	-25	-11,5	-32	-14,8	14 2 84 110
-7,3	33	21,8	70	46,3	-37	-24,5	-48	-31,8	14 2 84 130
-1,5	110	40,3	124	45,4	-14	-5,1	-18	-6,6	14 2 84 140
-1,5	95	73,3	43	33,2	52	40,1	50	38,6	14 2 84 150
-3,7	143	35,3	138	34,0	5	1,2	-10	-2,5	14 2 84 160
-4,5	31	28,0	42	37,9	-11	-9,9	-16	-14,5	14 2 84 170
0,4	166	36,6	192	42,3	-26	-5,7	-24	-5,3	14 2 84 230
-9,3	37	28,6	51	39,5	-14	-10,8	-26	-20,1	14 2 84 240
-1,0	60	29,6	105	51,7	-45	-22,2	-47	-23,2	14 2 84 265
-2,1	342	29,5	648	56,0	-306	-26,4	-332	-28,7	14 2 84 280
3,9	152	98,3	112	72,4	40	25,9	49	31,7	14 2 84 300
-7,9	195	44,1	210	47,5	-15	-3,4	-50	-11,3	14 2 84 310
-10,1	88	27,8	106	33,5	-18	-5,7	-50	-15,8	14 2 84 330
-9,4	261	44,0	307	51,7	-46	-7,7	-105	-17,7	14 2 84 350
-3,0	105	35,0	104	34,7	1	0,3	-8	-2,7	14 2 84 360
1,4	132	46,7	152	53,8	-20	-7,1	-16	-5,7	14 2 84 370
-2,0	55	37,0	49	32,9	6	4,0	3	2,0	14 2 84 380
-17,2	43	38,9	55	49,8	-12	-10,9	-31	-28,1	14 2 84 400
-6,6	34	28,0	56	46,1	-22	-18,1	-30	-24,7	14 2 84 420
-2,0	58	28,5	66	32,5	-8	-3,9	-12	-5,9	14 2 84 430
4,7	95	32,0	126	42,5	-31	-10,4	-16	-5,4	14 2 84 440
-2,6	99	65,6	80	53,0	19	12,6	15	9,9	14 2 84 460
-5,0	856	35,1	1 687	69,2	-831	-34,1	-953	-39,1	14 2 84 470
-3,4	4 197	35,1	5 407	45,2	-1 210	-10,1	-1 612	-13,5	14 2 85
0,4	163	32,2	193	38,1	-30	-5,9	-28	-5,5	14 2 85 050
-12,5	96	47,9	75	37,4	21	10,5	-4	-2,0	14 2 85 070
-5,4	529	63,3	604	72,2	-75	-9,0	-120	-14,4	14 2 85 090
-2,4	637	37,2	806	47,1	-169	-9,9	-211	-12,3	14 2 85 100
-1,5	87	42,2	67	32,5	20	9,7	17	8,2	14 2 85 130
-2,0	41	16,1	60	23,5	-19	-7,5	-24	-9,4	14 2 85 160
-4,3	16	13,8	29	25,0	-13	-11,2	-18	-15,5	14 2 85 180
-5,1	227	32,4	331	47,3	-104	-14,9	-138	-19,7	14 2 85 190
1,9	134	36,9	184	50,6	-50	-13,8	-43	-11,8	14 2 85 220
-4,7	1 201	31,4	1 617	42,3	-416	-10,9	-597	-15,6	14 2 85 250

Regierungsbezirk Dresden

Schlüssel- nummer	Kreis Gemeinde	Allgemein bildende Schulen am 13. August 2002					
		Grundschulen				Mittelschulen	
		Schulen	Klassen	Schüler	Lehrer	Schulen	Klassen
		29	30	31	32	33	34
Noch: Kreis Meißen							
14 2 80 310	Radebeul, Stadt	5	40	740	79	3	37
14 2 80 320	Radeburg, Stadt	2	15	250	26	1	13
14 2 80 390	Taubenheim	-	-	-	-	1	11
14 2 80 400	Triebischtal	1	5	111	13	-	-
14 2 80 440	Weinböhla	1	11	223	22	1	19
14 2 84	Niederschlesischer Oberlausitzkreis	25	135	2 361	295	19	230
14 2 84 010	Bad Muskau, Stadt	1	5	101	12	1	10
14 2 84 020	Boxberg	1	5	93	11	1	11
14 2 84 040	Gablenz	-	-	-	-	-	-
14 2 84 060	Groß Düben	-	-	-	-	-	-
14 2 84 090	Hähnichen	-	-	-	-	-	-
14 2 84 106	Hohendubrau	1	4	57	8	-	-
14 2 84 110	Horka	1	6	105	12	-	-
14 2 84 130	Klitten	1	3	39	4	-	-
14 2 84 140	Kodersdorf	-	-	-	-	1	12
14 2 84 150	Königshain	1	4	61	6	-	-
14 2 84 160	Krauschwitz	1	6	115	12	1	16
14 2 84 170	Kreba-Neudorf	1	4	64	7	-	-
14 2 84 230	Markersdorf	1	5	80	11	1	13
14 2 84 240	Mücka	-	-	-	-	1	14
14 2 84 265	Neißeau	1	4	52	6	1	7
14 2 84 280	Niesky, Stadt	3	16	295	43	2	26
14 2 84 300	Quitzdorf am See	-	-	-	-	-	-
14 2 84 310	Reichenbach/O.L., Stadt	1	8	117	16	1	17
14 2 84 330	Rietschen	1	5	100	13	1	9
14 2 84 350	Rothenburg/O.L., Stadt	1	8	138	16	1	14
14 2 84 360	Schleife	1	6	123	14	1	15
14 2 84 370	Schöpstal	1	4	92	8	1	6
14 2 84 380	Sohland a. Rotstein	1	4	48	6	-	-
14 2 84 400	Trebbendorf	-	-	-	-	-	-
14 2 84 420	Uhyst	-	-	-	-	-	-
14 2 84 430	Vierkirchen	1	4	57	6	-	-
14 2 84 440	Waldhufen	1	4	85	8	1	5
14 2 84 460	Weißkeißel	-	-	-	-	-	-
14 2 84 470	Weißwasser/O.L., Stadt	4	30	539	76	4	55
14 2 85	Kreis Riesa-Großenhain	24	143	2 486	318	17	254
14 2 85 050	Ebersbach	1	9	153	16	1	13
14 2 85 070	Glaubitz	1	3	41	5	-	-
14 2 85 090	Gröditz, Stadt	1	12	212	28	1	23
14 2 85 100	Großenhain, Stadt	3	26	417	52	2	33
14 2 85 130	Lampertswalde	1	5	92	11	1	11
14 2 85 160	Hirschstein	1	4	58	9	-	-
14 2 85 180	Nauwalde	-	-	-	-	-	-
14 2 85 190	Nünchritz	1	5	99	11	2	22
14 2 85 220	Priestewitz	1	4	98	9	1	11
14 2 85 250	Riesa, Stadt	4	37	633	93	3	66

Regierungsbezirk Dresden

Allgemein bildende Schulen und Förderschulen am 13. August 2002										Schlüssel- nummer
Mittelschulen		Gymnasien				Förderschulen				
Schüler	Lehrer	Schulen	Klassen	Schüler	Lehrer	Schulen	Klassen	Schüler	Lehrer	
35	36	37	38	39	40	41	42	43	44	
888	67	2	46	1 463	99	2	46	340	50	14 2 80 310
296	19	-	-	-	-	-	-	-	-	14 2 80 320
231	17	-	-	-	-	-	-	-	-	14 2 80 390
-	-	-	-	-	-	-	-	-	-	14 2 80 400
454	30	-	-	-	-	-	-	-	-	14 2 80 440
5 162	397	3	66	2 210	175	5	61	609	89	14 2 84
207	18	-	-	-	-	-	-	-	-	14 2 84 010
206	21	-	-	-	-	-	-	-	-	14 2 84 020
-	-	-	-	-	-	-	-	-	-	14 2 84 040
-	-	-	-	-	-	-	-	-	-	14 2 84 060
-	-	-	-	-	-	-	-	-	-	14 2 84 090
-	-	-	-	-	-	-	-	-	-	14 2 84 106
-	-	-	-	-	-	-	-	-	-	14 2 84 110
-	-	-	-	-	-	-	-	-	-	14 2 84 130
263	18	-	-	-	-	-	-	-	-	14 2 84 140
-	-	-	-	-	-	-	-	-	-	14 2 84 150
352	23	-	-	-	-	-	-	-	-	14 2 84 160
-	-	-	-	-	-	-	-	-	-	14 2 84 170
283	21	-	-	-	-	-	-	-	-	14 2 84 230
307	26	-	-	-	-	-	-	-	-	14 2 84 240
176	13	-	-	-	-	-	-	-	-	14 2 84 265
617	46	1	22	719	53	1	21	254	33	14 2 84 280
-	-	-	-	-	-	-	-	-	-	14 2 84 300
432	27	-	-	-	-	-	-	-	-	14 2 84 310
205	19	-	-	-	-	-	-	-	-	14 2 84 330
306	23	1	13	397	31	1	2	13	3	14 2 84 350
311	24	-	-	-	-	-	-	-	-	14 2 84 360
128	11	-	-	-	-	-	-	-	-	14 2 84 370
-	-	-	-	-	-	-	-	-	-	14 2 84 380
-	-	-	-	-	-	-	-	-	-	14 2 84 400
-	-	-	-	-	-	-	-	-	-	14 2 84 420
-	-	-	-	-	-	-	-	-	-	14 2 84 430
105	12	-	-	-	-	-	-	-	-	14 2 84 440
-	-	-	-	-	-	-	-	-	-	14 2 84 460
1 264	95	1	31	1 094	91	3	38	342	53	14 2 84 470
5 900	451	3	102	3 104	242	5	66	648	109	14 2 85
304	24	-	-	-	-	-	-	-	-	14 2 85 050
-	-	-	-	-	-	-	-	-	-	14 2 85 070
498	43	-	-	-	-	1	6	66	12	14 2 85 090
756	55	1	40	1 228	95	1	11	142	21	14 2 85 100
242	21	-	-	-	-	-	-	-	-	14 2 85 130
-	-	-	-	-	-	-	-	-	-	14 2 85 160
-	-	-	-	-	-	-	-	-	-	14 2 85 180
496	38	-	-	-	-	-	-	-	-	14 2 85 190
260	20	-	-	-	-	-	-	-	-	14 2 85 220
1 589	118	2	62	1 876	147	2	40	389	63	14 2 85 250

Regierungsbezirk Dresden

Schlüssel- nummer	Kreis Gemeinde	Absolventen/Abgänger am Ende des Schuljahres			
		insgesamt	davon		
			ohne Hauptschul- abschluss	mit Hauptschul- abschluss	mit Realschul- abschluss
		45	46	47	48
Noch: Kreis Meißen					
14 2 80 310	Radebeul, Stadt	390	46	19	189
14 2 80 320	Radeburg, Stadt	76	5	23	48
14 2 80 390	Taubenheim	55	2	2	51
14 2 80 400	Triebischtal	-	-	-	-
14 2 80 440	Weinböhla	126	3	16	107
14 2 84	Niederschlesischer Oberlausitzkreis	1 596	159	199	929
14 2 84 010	Bad Muskau, Stadt	51	1	1	49
14 2 84 020	Boxberg	49	6	12	31
14 2 84 040	Gablenz	-	-	-	-
14 2 84 060	Groß Düben	-	-	-	-
14 2 84 090	Hähnichen	-	-	-	-
14 2 84 106	Hohendubrau	-	-	-	-
14 2 84 110	Horka	-	-	-	-
14 2 84 130	Klitten	-	-	-	-
14 2 84 140	Kodersdorf	65	2	1	62
14 2 84 150	Königshain	-	-	-	-
14 2 84 160	Krauschwitz	55	7	7	41
14 2 84 170	Kreba-Neudorf	-	-	-	-
14 2 84 230	Markersdorf	42	3	2	37
14 2 84 240	Mücka	70	2	17	51
14 2 84 265	Neißeau	25	2	-	23
14 2 84 280	Niesky, Stadt	286	41	33	130
14 2 84 300	Quitzdorf am See	-	-	-	-
14 2 84 310	Reichenbach/O.L., Stadt	76	4	16	56
14 2 84 330	Rietschen	62	3	13	46
14 2 84 350	Rothenburg/O.L., Stadt	133	10	1	54
14 2 84 360	Schleife	73	-	8	65
14 2 84 370	Schöpstal	33	2	1	30
14 2 84 380	Sohland a. Rotstein	-	-	-	-
14 2 84 400	Trebendorf	-	-	-	-
14 2 84 420	Uhyst	-	-	-	-
14 2 84 430	Vierkirchen	-	-	-	-
14 2 84 440	Waldhufen	21	2	7	12
14 2 84 460	Weißkeißel	-	-	-	-
14 2 84 470	Weißwasser/O.L., Stadt	555	74	80	242
14 2 85	Kreis Riesa-Großenhain	2 069	248	307	1 164
14 2 85 050	Ebersbach	76	-	18	58
14 2 85 070	Glaubitz	-	-	-	-
14 2 85 090	Gröditz, Stadt	191	46	26	119
14 2 85 100	Großenhain, Stadt	363	43	24	147
14 2 85 130	Lampertswalde	57	3	11	43
14 2 85 160	Hirschstein	41	2	10	29
14 2 85 180	Nauwalde	-	-	-	-
14 2 85 190	Nünchritz	121	9	27	85
14 2 85 220	Priestewitz	48	4	5	39
14 2 85 250	Riesa, Stadt	745	109	97	338

Regierungsbezirk Dresden

2001/02	Berufsbildende Schulen am 28. Oktober 2002				Gewerbeanzeigen 2002			Schlüssel- nummer
mit allgemeiner Hochschulreife	Schulen	Klassen	Schüler	Lehrer	Anmel- dungen	Abmel- dungen	Ummel- dungen	
49	50	51	52	53	54	55	56	
136	1	64	1 275	49	300	301	124	14 2 80 310
-	-	-	-	-	66	40	19	14 2 80 320
-	-	-	-	-	13	13	-	14 2 80 390
-	-	-	-	-	24	21	7	14 2 80 400
-	-	-	-	-	86	78	31	14 2 80 440
309	4	93	2 014	93	671	665	211	14 2 84
-	-	-	-	-	38	48	11	14 2 84 010
-	1	37	839	26	24	27	4	14 2 84 020
-	-	-	-	-	15	12	4	14 2 84 040
-	-	-	-	-	8	6	3	14 2 84 060
-	-	-	-	-	10	9	7	14 2 84 090
-	-	-	-	-	15	9	7	14 2 84 106
-	-	-	-	-	8	15	1	14 2 84 110
-	-	-	-	-	4	10	3	14 2 84 130
-	-	-	-	-	16	9	5	14 2 84 140
-	-	-	-	-	1	-	-	14 2 84 150
-	-	-	-	-	27	24	9	14 2 84 160
-	-	-	-	-	3	1	3	14 2 84 170
-	-	-	-	-	30	20	5	14 2 84 230
-	-	-	-	-	9	3	1	14 2 84 240
-	-	-	-	-	15	13	4	14 2 84 265
82	1	3	48	5	66	77	18	14 2 84 280
-	-	-	-	-	10	8	5	14 2 84 300
-	-	-	-	-	61	56	12	14 2 84 310
-	-	-	-	-	21	12	5	14 2 84 330
68	-	-	-	-	42	43	11	14 2 84 350
-	-	-	-	-	23	24	10	14 2 84 360
-	-	-	-	-	18	15	1	14 2 84 370
-	-	-	-	-	-	-	2	14 2 84 380
-	-	-	-	-	6	2	1	14 2 84 400
-	-	-	-	-	10	8	4	14 2 84 420
-	-	-	-	-	1	-	-	14 2 84 430
-	-	-	-	-	29	15	4	14 2 84 440
-	-	-	-	-	8	9	2	14 2 84 460
159	2	53	1 127	62	153	190	69	14 2 84 470
350	9	213	4 311	217	762	710	238	14 2 85
-	1	-	-	-	31	22	8	14 2 85 050
-	-	-	-	-	2	12	-	14 2 85 070
-	1	32	311	20	37	52	31	14 2 85 090
149	2	58	1 145	68	141	102	40	14 2 85 100
-	-	-	-	-	-	2	-	14 2 85 130
-	-	-	-	-	15	14	3	14 2 85 160
-	-	-	-	-	-	-	-	14 2 85 180
-	-	-	-	-	52	71	14	14 2 85 190
-	-	-	-	-	16	10	9	14 2 85 220
201	5	123	2 855	129	253	260	94	14 2 85 250

Regierungsbezirk Dresden

Schlüssel- nummer	Kreis Gemeinde	Sozialversicherungspflichtig Beschäftigte am 30. Juni 2002				
		am Arbeitsort			am Wohnort	
		insgesamt	männlich	weiblich	insgesamt	männlich
		57	58	59	60	61
Noch: Kreis Meißen						
14 2 80 310	Radebeul, Stadt	13 001	7 007	5 994	11 048	5 533
14 2 80 320	Radeburg, Stadt	2 681	1 571	1 110	3 100	1 604
14 2 80 390	Taubenheim	217	92	125	502	273
14 2 80 400	Triebischtal	476	304	172	1 155	622
14 2 80 440	Weinböhla	1 261	486	775	3 696	1 873
14 2 84	Niederschlesischer Oberlausitzkreis	24 365	12 830	11 535	34 032	18 482
14 2 84 010	Bad Muskau, Stadt	681	307	374	1 245	707
14 2 84 020	Boxberg	1 995	1 475	520	1 119	648
14 2 84 040	Gablenz	143	76	67	755	411
14 2 84 060	Groß Düben	190	103	87	508	282
14 2 84 090	Hähnichen	135	82	53	526	301
14 2 84 106	Hohendubrau	260	132	128	761	438
14 2 84 110	Horka	406	239	167	735	388
14 2 84 130	Klitten	206	133	73	485	289
14 2 84 140	Kodersdorf	430	232	198	905	495
14 2 84 150	Königshain	160	94	66	487	277
14 2 84 160	Krauschwitz	1 030	732	298	1 380	777
14 2 84 170	Kreba-Neudorf	219	120	99	355	201
14 2 84 230	Markersdorf	1 196	824	372	1 707	894
14 2 84 240	Mücka	293	158	135	392	239
14 2 84 265	Neißeau	246	150	96	693	354
14 2 84 280	Niesky, Stadt	4 390	1 956	2 434	3 839	2 026
14 2 84 300	Quitzdorf am See	181	93	88	490	272
14 2 84 310	Reichenbach/O.L., Stadt	761	348	413	1 366	738
14 2 84 330	Rietschen	518	231	287	946	501
14 2 84 350	Rothenburg/O.L., Stadt	1 778	812	966	1 975	1 025
14 2 84 360	Schleife	889	650	239	1 045	577
14 2 84 370	Schöpstal	584	359	225	1 076	540
14 2 84 380	Sohland a. Rotstein	141	88	53	485	260
14 2 84 400	Trebendorf	85	59	26	415	230
14 2 84 420	Uhyst	190	125	65	425	227
14 2 84 430	Vierkirchen	283	190	93	672	371
14 2 84 440	Waldhufen	623	358	265	1 040	580
14 2 84 460	Weißkeißel	407	311	96	571	314
14 2 84 470	Weißwasser/O.L., Stadt	5 945	2 393	3 552	7 634	4 120
14 2 85	Kreis Riesa-Großenhain	35 864	19 400	16 464	40 664	21 975
14 2 85 050	Ebersbach	1 103	646	457	1 873	1 032
14 2 85 070	Glaubitz	902	700	202	704	374
14 2 85 090	Gröditz, Stadt	2 837	1 528	1 309	2 485	1 398
14 2 85 100	Großenhain, Stadt	6 161	2 949	3 212	5 598	2 928
14 2 85 130	Lampertswalde	1 437	916	521	830	452
14 2 85 160	Hirschstein	335	184	151	885	496
14 2 85 180	Nauwalde	152	112	40	415	245
14 2 85 190	Nünchritz	1 827	964	863	2 624	1 393
14 2 85 220	Priestewitz	694	450	244	1 342	723
14 2 85 250	Riesa, Stadt	13 092	6 314	6 778	11 988	6 349

Regierungsbezirk Dresden

weiblich	Arbeitslose am 31. Dezember 2002							Schlüsselnummer
	insgesamt	und zwar						
		Frauen	Ausländer	Jugendliche unter 25 Jahre	55 Jahre und älter	Langzeit-arbeitslose	Schwer-behinderte	
62	63	64	65	66	67	68	69	
5 515	1 910	919	35	188	393	760	40	14 2 80 310
1 496	604	306	7	58	81	232	14	14 2 80 320
229	108	60	-	8	13	57	2	14 2 80 390
533	265	142	1	29	33	99	10	14 2 80 400
1 823	686	343	5	78	109	241	16	14 2 80 440
15 550	11 790	6 011	158	1 358	1 664	5 215	177	14 2 84
538	515	277	12	55	91	254	5	14 2 84 010
471	368	185	2	32	51	160	6	14 2 84 020
344	186	95	1	22	27	70	4	14 2 84 040
226	128	67	2	27	14	22	1	14 2 84 060
225	153	84	1	11	24	79	1	14 2 84 090
323	227	118	1	23	19	89	1	14 2 84 106
347	202	84	-	28	28	76	4	14 2 84 110
196	161	84	1	21	15	67	4	14 2 84 130
410	317	144	2	39	40	137	4	14 2 84 140
210	102	44	-	16	9	26	3	14 2 84 150
603	403	231	3	37	69	188	3	14 2 84 160
154	127	71	1	7	23	58	7	14 2 84 170
813	412	195	-	39	48	129	4	14 2 84 230
153	152	83	1	27	16	62	5	14 2 84 240
339	191	94	-	23	34	91	5	14 2 84 265
1 813	1 205	605	11	152	189	550	22	14 2 84 280
218	153	82	-	15	30	57	5	14 2 84 300
628	474	223	2	43	58	189	9	14 2 84 310
445	387	198	-	50	47	175	3	14 2 84 330
950	560	248	2	85	67	252	6	14 2 84 350
468	288	130	1	35	52	115	4	14 2 84 360
536	246	105	2	27	32	95	6	14 2 84 370
225	137	61	1	24	11	41	1	14 2 84 380
185	113	54	-	9	26	38	-	14 2 84 400
198	118	64	-	10	20	54	2	14 2 84 420
301	203	99	1	20	26	72	5	14 2 84 430
460	321	160	2	36	38	148	3	14 2 84 440
257	167	91	1	22	17	76	4	14 2 84 460
3 514	3 774	2 035	108	423	543	1 845	50	14 2 84 470
18 689	11 769	6 369	134	1 229	1 469	5 029	290	14 2 85
841	388	198	2	45	35	138	8	14 2 85 050
330	153	90	-	15	28	69	1	14 2 85 070
1 087	1 043	615	35	127	87	430	31	14 2 85 090
2 670	1 835	924	19	216	197	809	31	14 2 85 100
378	203	109	1	26	15	71	6	14 2 85 130
389	230	135	-	21	24	95	7	14 2 85 160
170	109	60	-	7	14	43	4	14 2 85 180
1 231	566	319	3	61	84	236	8	14 2 85 190
619	294	159	2	37	36	106	9	14 2 85 220
5 639	4 093	2 201	61	363	633	1 967	104	14 2 85 250

Regierungsbezirk Dresden

Schlüssel- nummer	Kreis Gemeinde	Bodenfläche nach Art der tatsächlichen Nutzung am 31.12. 2001 in ha		
		insgesamt	Siedlungs- und Verkehrsfläche	
			zusammen	Gebäude- und Freifläche
		70	71	72
Noch: Kreis Meißen				
14 2 80 310	Radebeul, Stadt	2 606	1 102	774
14 2 80 320	Radeburg, Stadt	5 400	585	317
14 2 80 390	Taubenheim	2 009	134	82
14 2 80 400	Triebischtal	2 983	258	118
14 2 80 440	Weinböhla	1 901	332	204
14 2 84	Niederschlesischer Oberlausitzkreis	134 024	11 250	5 670
14 2 84 010	Bad Muskau, Stadt	1 535	353	109
14 2 84 020	Boxberg	11 914	1 317	717
14 2 84 040	Gablenz	1 465	142	81
14 2 84 060	Groß Düben	1 456	144	77
14 2 84 090	Hähnichen	4 960	299	123
14 2 84 106	Hohendubrau	4 542	296	140
14 2 84 110	Horka	4 079	348	149
14 2 84 130	Klitten	5 421	277	95
14 2 84 140	Kodersdorf	4 226	373	226
14 2 84 150	Königshain	1 952	133	73
14 2 84 160	Krauschwitz	10 662	503	239
14 2 84 170	Kreba-Neudorf	3 162	193	74
14 2 84 230	Markersdorf	6 239	522	324
14 2 84 240	Mücka	2 431	177	79
14 2 84 265	Neißeau	4 729	318	173
14 2 84 280	Niesky, Stadt	5 360	758	487
14 2 84 300	Quitzdorf am See	3 620	258	143
14 2 84 310	Reichenbach/O.L., Stadt	4 279	384	222
14 2 84 330	Rietschen	7 275	445	219
14 2 84 350	Rothenburg/O.L., Stadt	7 228	868	375
14 2 84 360	Schleife	4 188	398	227
14 2 84 370	Schöpstal	2 962	294	174
14 2 84 380	Sohland a. Rotstein	1 980	138	80
14 2 84 400	Trebendorf	3 195	235	82
14 2 84 420	Uhyst	4 367	206	72
14 2 84 430	Vierkirchen	3 532	247	145
14 2 84 440	Waldhufen	5 864	373	177
14 2 84 460	Weißkeißel	5 042	228	87
14 2 84 470	Weißwasser/O.L., Stadt	6 360	1 023	503
14 2 85	Kreis Riesa-Großenhain	82 051	7 310	3 873
14 2 85 050	Ebersbach	8 418	438	246
14 2 85 070	Glaubitz	1 397	125	71
14 2 85 090	Gröditz, Stadt	843	324	229
14 2 85 100	Großenhain, Stadt	4 397	861	447
14 2 85 130	Lampertswalde	2 906	251	143
14 2 85 160	Hirschstein	3 446	206	101
14 2 85 180	Nauwalde	2 035	97	45
14 2 85 190	Nünchritz	3 111	345	206
14 2 85 220	Priestewitz	6 120	380	170
14 2 85 250	Riesa, Stadt	5 821	1 299	780

Regierungsbezirk Dresden

Bodenfläche nach Art der tatsächlichen Nutzung am 31.12. 2001 in ha					Schlüssel- nummer
Siedlungs- und Verkehrsfläche					
Betriebsfläche (ohne Abbauland)	Erholungsfläche	Friedhofsfläche	Verkehrsfläche	darunter Straße, Weg, Platz	
73	74	75	76	77	
1	67	9	251	184	14 2 80 310
5	50	4	209	199	14 2 80 320
1	6	0	46	40	14 2 80 390
1	6	1	133	108	14 2 80 400
0	13	2	112	88	14 2 80 440
449	644	59	4 427	3 606	14 2 84
1	167	4	73	70	14 2 84 010
244	17	3	337	226	14 2 84 020
0	11	2	48	47	14 2 84 040
1	15	1	51	44	14 2 84 060
1	11	2	163	144	14 2 84 090
2	6	1	147	146	14 2 84 106
4	19	2	175	114	14 2 84 110
2	2	1	178	156	14 2 84 130
1	10	0	135	119	14 2 84 140
1	6	0	52	47	14 2 84 150
7	17	3	237	226	14 2 84 160
7	3	1	108	99	14 2 84 170
3	10	2	183	164	14 2 84 230
0	6	1	91	84	14 2 84 240
2	12	2	130	115	14 2 84 265
2	24	8	237	213	14 2 84 280
1	17	1	96	85	14 2 84 300
0	16	2	144	131	14 2 84 310
0	16	2	208	184	14 2 84 330
8	40	3	441	207	14 2 84 350
1	10	2	158	114	14 2 84 360
2	11	1	106	92	14 2 84 370
0	2	1	56	49	14 2 84 380
55	4	1	94	76	14 2 84 400
0	9	1	125	102	14 2 84 420
0	8	1	92	89	14 2 84 430
2	37	1	156	157	14 2 84 440
0	3	2	136	113	14 2 84 460
107	135	7	271	195	14 2 84 470
70	351	41	2 975	2 318	14 2 85
3	13	2	175	175	14 2 85 050
0	8	1	46	43	14 2 85 070
13	20	2	60	46	14 2 85 090
7	70	5	332	152	14 2 85 100
9	6	1	92	73	14 2 85 130
0	6	1	97	90	14 2 85 160
-	1	1	50	50	14 2 85 180
0	16	2	122	103	14 2 85 190
2	6	2	200	149	14 2 85 220
9	78	9	423	234	14 2 85 250

Regierungsbezirk Dresden

Schlüssel- nummer	Kreis Gemeinde	Verarbeitendes Gewerbe sowie Bergbau und Gewinnung			
		Betriebe	tätige Personen	darunter Arbeiter	geleistete Arbeitsstunden
		78	79	80	1 000 h 81
Noch: Kreis Meißen					
14 2 80 310	Radebeul, Stadt	22	3 348	2 188	5 417
14 2 80 320	Radeburg, Stadt	10	671	446	1 086
14 2 80 390	Taubenheim	1	.	.	13
14 2 80 400	Triebischtal	2	.	.	131
14 2 80 440	Weinböhla	-	-	-	-
14 2 84	Niederschlesischer Oberlausitzkreis	57	3 537	2 700	5 684
14 2 84 010	Bad Muskau, Stadt	3	49	37	70
14 2 84 020	Boxberg	4	173	134	279
14 2 84 040	Gablenz	-	-	-	-
14 2 84 060	Groß Düben	-	-	-	-
14 2 84 090	Hähnichen	-	-	-	-
14 2 84 106	Hohendubrau	1	.	.	77
14 2 84 110	Horka	2	.	.	48
14 2 84 130	Klitten	-	-	-	-
14 2 84 140	Kodersdorf	-	-	-	-
14 2 84 150	Königshain	-	-	-	-
14 2 84 160	Krauschwitz	4	401	304	647
14 2 84 170	Kreba-Neudorf	1	.	.	160
14 2 84 230	Markersdorf	4	270	208	419
14 2 84 240	Mücka	-	-	-	-
14 2 84 265	Neißeau	1	.	.	50
14 2 84 280	Niesky, Stadt	9	744	547	978
14 2 84 300	Quitzdorf am See	1	.	.	16
14 2 84 310	Reichenbach/O.L., Stadt	3	94	68	147
14 2 84 330	Rietschen	2	.	.	39
14 2 84 350	Rothenburg/O.L., Stadt	5	279	180	377
14 2 84 360	Schleife	2	.	.	144
14 2 84 370	Schöpstal	2	.	.	619
14 2 84 380	Sohland a. Rotstein	-	-	-	-
14 2 84 400	Trebendorf	1	.	.	39
14 2 84 420	Uhyst	-	-	-	-
14 2 84 430	Vierkirchen	2	.	.	119
14 2 84 440	Waldhufen	1	.	.	38
14 2 84 460	Weißkeißel	-	-	-	-
14 2 84 470	Weißwasser/O.L., Stadt	10	716	595	1 302
14 2 85	Kreis Riesa-Großenhain	82	7 320	5 354	12 298
14 2 85 050	Ebersbach	4	109	59	164
14 2 85 070	Glaubitz	4	349	275	629
14 2 85 090	Gröditz, Stadt	5	1 031	839	1 643
14 2 85 100	Großenhain, Stadt	13	709	536	1 189
14 2 85 130	Lampertswalde	4	598	446	1 180
14 2 85 160	Hirschstein	1	.	.	-
14 2 85 180	Nauwalde	1	.	.	4
14 2 85 190	Nünchritz	3	870	505	1 486
14 2 85 220	Priestewitz	1	.	.	78
14 2 85 250	Riesa, Stadt	24	2 203	1 705	3 754

Regierungsbezirk Dresden

von Steinen und Erden 2002				Investitionen im Verarbeitenden Gewerbe 2001			Schlüssel- nummer
Bruttolohn- summe	Bruttogehalt- summe	Gesamt- umsatz	darunter Auslandsumsatz	Betriebe mit Investitionen	Bruttoanlageinvestitionen		
					insgesamt	je Beschäftigten	
1 000 €	1 000 €	1 000 €			1 000 €	€	
82	83	84	85	86	87	88	
63 228	48 893	714 830	527 789	15	43 311	13 820	14 2 80 310
7 374	7 523	58 645	6 958	6	6 469	10 350	14 2 80 320
.	14 2 80 390
.	.	.	.	1	.	.	14 2 80 400
-	-	-	-	-	-	-	14 2 80 440
51 338	25 735	456 175	116 471	41	26 370	7 407	14 2 84
430	171	3 441	1 119	2	.	.	14 2 84 010
2 342	1 260	19 654	439	5	5 474	24 115	14 2 84 020
-	-	-	-	-	-	-	14 2 84 040
-	-	-	-	-	-	-	14 2 84 060
-	-	-	-	-	-	-	14 2 84 090
.	.	.	.	1	.	.	14 2 84 106
.	14 2 84 110
-	-	-	-	-	-	-	14 2 84 130
-	-	-	-	-	-	-	14 2 84 140
-	-	-	-	-	-	-	14 2 84 150
6 272	3 064	32 630	5 645	2	.	.	14 2 84 160
.	14 2 84 170
3 863	1 699	25 311	3 053	3	1 374	6 421	14 2 84 230
-	-	-	-	-	-	-	14 2 84 240
.	.	.	.	1	.	.	14 2 84 265
11 575	7 814	92 266	36 923	5	1 401	2 242	14 2 84 280
.	14 2 84 300
1 097	831	5 920	2 070	3	2 265	23 594	14 2 84 310
.	14 2 84 330
3 373	2 039	28 787	1 088	5	2 442	8 660	14 2 84 350
.	.	.	.	1	.	.	14 2 84 360
.	.	.	.	2	.	.	14 2 84 370
-	-	-	-	-	-	-	14 2 84 380
-	-	-	-	1	.	.	14 2 84 400
-	-	-	-	-	-	-	14 2 84 420
.	.	.	.	2	.	.	14 2 84 430
.	.	.	.	1	.	.	14 2 84 440
-	-	-	-	-	-	-	14 2 84 460
10 336	3 457	107 138	24 103	7	9 570	12 863	14 2 84 470
114 517	71 014	1 601 993	454 630	62	178 322	23 713	14 2 85
922	1 580	22 402	-	3	470	2 217	14 2 85 050
5 880	2 166	57 383	2 783	4	3 584	10 299	14 2 85 070
16 951	8 273	144 991	32 155	4	4 742	4 790	14 2 85 090
8 295	4 500	67 548	4 798	10	6 363	10 552	14 2 85 100
10 836	6 561	416 666	146 943	2	.	.	14 2 85 130
.	14 2 85 160
.	.	.	.	1	.	.	14 2 85 180
12 828	13 884	114 154	86 481	1	.	.	14 2 85 190
.	.	.	.	1	.	.	14 2 85 220
37 729	17 177	587 013	107 879	17	9 601	4 466	14 2 85 250

Regierungsbezirk Dresden

Schlüssel- nummer	Kreis Gemeinde	Bauhauptgewerbe		
		Juni 2002 (Totalerhebung)		
		Betriebe	tätige Personen	Gesamtumsatz 2001 in 1 000 €
		89	90	91
Noch: Kreis Meißen				
14 2 80 310	Radebeul, Stadt	50	545	43 563
14 2 80 320	Radeburg, Stadt	16	271	31 411
14 2 80 390	Taubenheim	1	.	.
14 2 80 400	Triebischtal	6	15	517
14 2 80 440	Weinböhla	12	38	1 478
14 2 84	Niederschlesischer Oberlausitzkreis	158	1 789	115 403
14 2 84 010	Bad Muskau, Stadt	5	22	971
14 2 84 020	Boxberg	5	135	8 006
14 2 84 040	Gablenz	1	.	.
14 2 84 060	Groß Düben	1	.	.
14 2 84 090	Hähnichen	1	.	.
14 2 84 106	Hohendubrau	1	.	.
14 2 84 110	Horka	4	30	1 569
14 2 84 130	Klitten	2	.	.
14 2 84 140	Kodersdorf	8	92	7 439
14 2 84 150	Königshain	3	19	892
14 2 84 160	Krauschwitz	11	234	15 746
14 2 84 170	Kreba-Neudorf	3	11	669
14 2 84 230	Markersdorf	15	166	8 053
14 2 84 240	Mücka	3	14	981
14 2 84 265	Neißeau	6	26	1 995
14 2 84 280	Niesky, Stadt	14	328	23 032
14 2 84 300	Quitzdorf am See	1	.	.
14 2 84 310	Reichenbach/O.L., Stadt	9	54	2 216
14 2 84 330	Rietschen	7	40	2 291
14 2 84 350	Rothenburg/O.L., Stadt	12	85	6 794
14 2 84 360	Schleife	8	41	2 534
14 2 84 370	Schöpstal	6	27	1 859
14 2 84 380	Sohland a. Rotstein	3	5	201
14 2 84 400	Trebendorf	-	-	-
14 2 84 420	Uhyst	2	.	.
14 2 84 430	Vierkirchen	1	.	.
14 2 84 440	Waldhufen	3	57	3 789
14 2 84 460	Weißkeißel	4	34	2 708
14 2 84 470	Weißwasser/O.L., Stadt	19	216	14 411
14 2 85	Kreis Riesa-Großenhain	117	1 850	160 244
14 2 85 050	Ebersbach	6	68	4 346
14 2 85 070	Glaubitz	3	219	26 654
14 2 85 090	Gröditz, Stadt	7	210	19 933
14 2 85 100	Großenhain, Stadt	15	236	17 541
14 2 85 130	Lampertswalde	6	106	6 475
14 2 85 160	Hirschstein	1	.	.
14 2 85 180	Nauwalde	4	39	1 316
14 2 85 190	Nünchritz	6	15	783
14 2 85 220	Priestewitz	4	31	2 342
14 2 85 250	Riesa, Stadt	31	386	32 178

Regierungsbezirk Dresden

Ausbaugewerbe			Baugenehmigungen 2002			Schlüsselnummer
Juni 2002 (Jährliche Erhebung)			Errichtung neuer Gebäude			
Betriebe	tätige Personen	Gesamtumsatz 2001 in 1 000 €	Wohngebäude	dar. mit 1 und 2 Wohnungen	Nichtwohngebäude	
92	93	94	95	96	97	
8	152	12 110	142	135	13	14 2 80 310
3	61	6 195	23	23	3	14 2 80 320
1	.	.	4	4	-	14 2 80 390
1	.	.	3	3	2	14 2 80 400
1	.	.	25	24	3	14 2 80 440
21	469	31 137	90	89	48	14 2 84
1	.	.	3	3	2	14 2 84 010
2	.	.	4	4	5	14 2 84 020
2	.	.	-	-	2	14 2 84 040
-	-	-	1	1	1	14 2 84 060
-	-	-	-	-	3	14 2 84 090
-	-	-	6	6	1	14 2 84 106
-	-	-	-	-	1	14 2 84 110
1	.	.	2	2	1	14 2 84 130
-	-	-	4	4	2	14 2 84 140
-	-	-	3	3	-	14 2 84 150
1	.	.	3	3	7	14 2 84 160
-	-	-	2	2	-	14 2 84 170
2	.	.	6	6	2	14 2 84 230
-	-	-	-	-	-	14 2 84 240
-	-	-	2	1	-	14 2 84 265
3	67	5 508	5	5	1	14 2 84 280
-	-	-	1	1	1	14 2 84 300
-	-	-	2	2	-	14 2 84 310
1	.	.	4	4	1	14 2 84 330
1	.	.	5	5	3	14 2 84 350
-	-	-	5	5	3	14 2 84 360
-	-	-	6	6	-	14 2 84 370
-	-	-	2	2	2	14 2 84 380
-	-	-	1	1	1	14 2 84 400
1	.	.	1	1	1	14 2 84 420
-	-	-	1	1	1	14 2 84 430
1	.	.	2	2	1	14 2 84 440
1	.	.	5	5	1	14 2 84 460
4	133	9 609	14	14	5	14 2 84 470
51	1 532	122 824	122	118	48	14 2 85
4	58	5 215	10	10	4	14 2 85 050
1	.	.	4	4	3	14 2 85 070
5	77	6 656	5	5	-	14 2 85 090
10	602	56 059	10	10	10	14 2 85 100
-	-	-	7	6	3	14 2 85 130
1	.	.	5	5	-	14 2 85 160
-	-	-	-	-	2	14 2 85 180
2	.	.	5	5	3	14 2 85 190
2	.	.	6	6	1	14 2 85 220
17	385	32 356	35	33	14	14 2 85 250

Regierungsbezirk Dresden

Schlüssel- nummer	Kreis Gemeinde	Baugenehmigungen 2002					Wohnfläche in m ²
		Wohnungen in Wohn- und Nichtwohnggeb.	davon mit ... Räumen				
			1 und 2	3	4	5 und mehr	
		98	99	100	101	102	103
Noch: Kreis Meißen							
14 2 80 310	Radebeul, Stadt	205	6	15	32	152	22 931
14 2 80 320	Radeburg, Stadt	30	1	-1	7	23	3 654
14 2 80 390	Taubenheim	8	-	-	1	7	829
14 2 80 400	Triebischtal	6	-	5	-	1	612
14 2 80 440	Weinböhla	34	-	4	5	25	4 093
14 2 84	Niederschlesischer Oberlausitzkreis	131	-15	-20	49	117	18 431
14 2 84 010	Bad Muskau, Stadt	4	-	-1	1	4	377
14 2 84 020	Boxberg	7	-	-	5	2	651
14 2 84 040	Gablenz	1	-	-	-	1	138
14 2 84 060	Groß Düben	1	-	-1	1	1	190
14 2 84 090	Hähnichen	4	-	-1	3	2	363
14 2 84 106	Hohendubrau	12	1	1	2	8	1 094
14 2 84 110	Horka	-	-	-	-	-	-
14 2 84 130	Klitten	2	-	-	1	1	325
14 2 84 140	Kodersdorf	11	-	3	3	5	1 069
14 2 84 150	Königshain	6	-	-	2	4	886
14 2 84 160	Krauschwitz	7	-1	-1	-2	11	960
14 2 84 170	Kreba-Neudorf	2	-	-	1	1	230
14 2 84 230	Markersdorf	12	1	-	2	9	1 740
14 2 84 240	Mücka	-	-	-	-	-	-
14 2 84 265	Neißeau	7	1	-	-	6	861
14 2 84 280	Niesky, Stadt	-5	-14	-2	2	9	1 161
14 2 84 300	Quitzdorf am See	-	-	-1	-2	3	145
14 2 84 310	Reichenbach/O.L., Stadt	2	-	-1	-	3	468
14 2 84 330	Rietschen	4	-	-3	1	6	525
14 2 84 350	Rothenburg/O.L., Stadt	6	-	-1	2	5	668
14 2 84 360	Schleife	8	-	-	5	3	803
14 2 84 370	Schöpstal	5	-	-	-1	6	537
14 2 84 380	Sohland a. Rotstein	3	-	-	-	3	427
14 2 84 400	Trebendorf	2	-1	1	1	1	410
14 2 84 420	Uhyst	1	-	-	-	1	155
14 2 84 430	Vierkirchen	3	-	-	-	3	542
14 2 84 440	Waldhufen	6	-	2	-2	6	613
14 2 84 460	Weißkeißel	8	-	-	7	1	643
14 2 84 470	Weißwasser/O.L., Stadt	12	-2	-15	17	12	2 450
14 2 85	Kreis Riesa-Großenhain	187	9	15	26	137	23 125
14 2 85 050	Ebersbach	12	-	1	-	11	1 633
14 2 85 070	Glaubitz	4	-	-	-2	6	579
14 2 85 090	Gröditz, Stadt	5	-	-	1	4	623
14 2 85 100	Großenhain, Stadt	30	1	8	8	13	3 050
14 2 85 130	Lampertswalde	10	1	-	3	6	1 101
14 2 85 160	Hirschstein	7	-1	-	-1	9	958
14 2 85 180	Nauwalde	1	1	1	-	-1	101
14 2 85 190	Nünchritz	9	-	-1	4	6	963
14 2 85 220	Priestewitz	10	-	-	3	7	1 225
14 2 85 250	Riesa, Stadt	36	6	-2	5	27	5 345

Regierungsbezirk Dresden

Baufertigstellungen 2002									Schlüsselnummer
Errichtung neuer Gebäude			Wohnungen in Wohn- und Nichtwohngeb.	davon mit ... Räumen				Wohnfläche in m ²	
Wohngebäude	dar. mit 1 und 2 Wohnungen	Nichtwohngebäude		1 und 2	3	4	5 und mehr		
104	105	106	107	108	109	110	111	112	
93	92	10	118	7	28	-18	101	15 074	14 2 80 310
32	31	3	51	2	5	8	36	6 052	14 2 80 320
3	3	2	3	-	-	1	2	316	14 2 80 390
4	4	3	6	-	-	1	5	780	14 2 80 400
36	36	4	44	1	4	8	31	5 330	14 2 80 440
90	90	22	149	-4	14	41	98	18 331	14 2 84
3	3	-	3	-	-	2	1	444	14 2 84 010
2	2	-	3	-1	-	3	1	379	14 2 84 020
1	1	-	3	-	-	-	3	350	14 2 84 040
1	1	1	1	-	-	-	1	130	14 2 84 060
1	1	-	2	-	-	1	1	210	14 2 84 090
2	2	-	12	2	2	2	6	1 010	14 2 84 106
-	-	-	-	-	-	-	-	-	14 2 84 110
2	2	-	2	-	-	-	2	221	14 2 84 130
6	6	-	6	-	-	1	5	936	14 2 84 140
-	-	-	7	-	-	1	6	821	14 2 84 150
4	4	1	7	-	-	2	5	705	14 2 84 160
1	1	-	1	-	-	-	1	106	14 2 84 170
7	7	1	12	-	3	1	8	1 434	14 2 84 230
1	1	1	4	2	-	1	1	272	14 2 84 240
2	2	-	3	-	1	-	2	291	14 2 84 265
5	5	2	-6	-14	-	-	8	1 054	14 2 84 280
2	2	-	3	-	-	1	2	293	14 2 84 300
2	2	4	9	3	3	2	1	698	14 2 84 310
2	2	-	3	-	-	-	3	383	14 2 84 330
6	6	2	7	1	-	-	6	878	14 2 84 350
4	4	1	6	-	-	2	4	648	14 2 84 360
7	7	2	8	-	-	-	8	1 002	14 2 84 370
2	2	-	3	-	-	-	3	421	14 2 84 380
1	1	-	1	-	-	-	1	163	14 2 84 400
3	3	-	3	-	-	-	3	390	14 2 84 420
1	1	-	1	-	-	-	1	109	14 2 84 430
2	2	1	4	-	-1	-	5	617	14 2 84 440
6	6	-	10	-	6	2	2	816	14 2 84 460
14	14	6	31	3	-	20	8	3 550	14 2 84 470
164	160	39	283	24	17	56	186	31 646	14 2 85
12	12	-	19	-	3	-	16	2 375	14 2 85 050
8	8	-	9	-	-	2	7	1 070	14 2 85 070
6	6	3	6	-	-2	-2	10	982	14 2 85 090
11	11	10	22	1	5	7	9	2 370	14 2 85 100
9	9	2	11	-	1	3	7	1 283	14 2 85 130
4	4	1	5	-	-	-1	6	699	14 2 85 160
1	1	2	1	-	-	-	1	191	14 2 85 180
14	14	2	26	-	2	7	17	2 957	14 2 85 190
4	4	-	9	-	-	3	6	1 122	14 2 85 220
36	34	7	53	7	-	24	22	5 490	14 2 85 250

Regierungsbezirk Dresden

Schlüsselnummer	Kreis Gemeinde	Fortschreibung des Gebäude- und Wohnungsbestandes				
		Bestand an Wohnge- bäuden	darunter mit 1 oder 2 Wohnungen	insge- samt	Bestand an Wohnungen in	
					davon mit	... Räumen
						1
113	114	115	116	117		
Noch: Kreis Meißen						
14 2 80 310	Radebeul, Stadt	6 115	4 363	15 874	141	908
14 2 80 320	Radeburg, Stadt	1 637	1 398	3 375	54	162
14 2 80 390	Taubenheim	331	288	598	5	19
14 2 80 400	Triebischtal	897	798	1 466	3	37
14 2 80 440	Weinböhla	2 382	2 165	4 087	51	216
14 2 84	Niederschlesischer Oberlausitzkreis	23 862	20 934	47 377	190	2 260
14 2 84 010	Bad Muskau, Stadt	914	752	1 923	20	116
14 2 84 020	Boxberg	742	608	1 590	-	10
14 2 84 040	Gablenz	573	561	780	18	22
14 2 84 060	Groß Düben	345	340	455	-	11
14 2 84 090	Hähnichen	499	483	657	-	21
14 2 84 106	Hohendubrau	679	655	926	2	27
14 2 84 110	Horka	697	670	936	2	32
14 2 84 130	Klitten	450	437	603	4	21
14 2 84 140	Kodersdorf	801	743	1 254	7	39
14 2 84 150	Königshain	393	363	546	1	18
14 2 84 160	Krauschwitz	1 105	1 038	1 709	8	73
14 2 84 170	Kreba-Neudorf	380	368	484	-	11
14 2 84 230	Markersdorf	1 232	1 173	1 689	3	64
14 2 84 240	Mücka	388	372	546	-	15
14 2 84 265	Neißeau	622	590	858	1	29
14 2 84 280	Niesky, Stadt	2 593	2 195	5 429	45	259
14 2 84 300	Quitzdorf am See	498	484	671	5	23
14 2 84 310	Reichenbach/O.L., Stadt	1 103	958	2 039	8	124
14 2 84 330	Rietschen	937	855	1 483	9	49
14 2 84 350	Rothenburg/O.L., Stadt	1 475	1 309	2 694	9	113
14 2 84 360	Schleife	788	745	1 236	3	27
14 2 84 370	Schöpstal	778	736	1 082	10	35
14 2 84 380	Sohland a. Rotstein	434	415	574	2	22
14 2 84 400	Trebandorf	311	308	407	-	9
14 2 84 420	Uhyst	352	331	537	-	14
14 2 84 430	Vierkirchen	635	615	802	2	27
14 2 84 440	Waldhufen	895	854	1 248	9	50
14 2 84 460	Weißkeißel	459	445	620	-	15
14 2 84 470	Weißwasser/O.L., Stadt	2 784	1 531	13 599	22	984
14 2 85	Kreis Riesa-Großenhain	23 740	19 140	58 870	375	3 290
14 2 85 050	Ebersbach	1 360	1 292	1 940	5	54
14 2 85 070	Glaubitz	580	550	827	1	16
14 2 85 090	Gröditz, Stadt	1 119	739	4 310	3	464
14 2 85 100	Großenhain, Stadt	2 989	2 096	9 461	57	752
14 2 85 130	Lampertswalde	548	522	795	11	18
14 2 85 160	Hirschstein	688	641	1 066	12	38
14 2 85 180	Nauwalde	327	321	479	2	9
14 2 85 190	Nünchritz	1 541	1 350	3 266	28	205
14 2 85 220	Priestewitz	976	902	1 499	3	42
14 2 85 250	Riesa, Stadt	5 119	3 052	20 985	191	1 186

Regierungsbezirk Dresden

am 31. Dezember 2002								Schlüssel- nummer
Wohn- und Nichtwohngebäuden							Wohnungen je 1 000 Einwohner	
davon mit ... Räumen						Wohnfläche in 1 000 m ²		
3	4	5	6	7 und mehr	darin Räume		124	
118	119	120	121	122	123	124		
4 535	5 407	2 934	1 167	782	6 050	1 186	490	14 2 80 310
689	1 191	678	346	255	1 978	257	429	14 2 80 320
119	175	140	77	63	481	49	408	14 2 80 390
300	473	335	198	120	907	115	440	14 2 80 400
845	1 269	861	550	295	2 274	321	393	14 2 80 440
8 438	17 615	9 658	5 584	3 632	27 500	3 667	466	14 2 84
468	646	367	192	114	867	149	477	14 2 84 010
260	732	272	163	153	1 177	120	486	14 2 84 020
144	197	187	138	74	560	69	391	14 2 84 040
57	124	91	87	85	651	44	324	14 2 84 060
98	168	168	124	78	578	57	418	14 2 84 090
121	251	240	148	137	1 054	81	403	14 2 84 106
134	241	249	181	97	725	82	434	14 2 84 110
94	157	120	102	105	799	53	404	14 2 84 130
207	333	311	211	146	1 102	107	462	14 2 84 140
76	120	151	113	67	508	48	415	14 2 84 150
291	512	409	226	190	1 448	144	422	14 2 84 160
74	141	103	100	55	413	41	440	14 2 84 170
266	383	410	345	218	1 654	156	373	14 2 84 230
90	147	144	83	67	496	47	429	14 2 84 240
140	228	237	139	84	620	73	428	14 2 84 265
1 107	2 032	1 035	630	321	2 411	401	475	14 2 84 280
107	184	149	130	73	551	56	432	14 2 84 300
397	714	428	225	143	1 067	159	464	14 2 84 310
322	447	323	196	137	1 016	121	472	14 2 84 330
478	885	650	356	203	1 553	217	456	14 2 84 350
214	339	301	198	154	1 185	107	413	14 2 84 360
133	284	285	222	113	846	99	384	14 2 84 370
79	156	144	95	76	576	51	384	14 2 84 380
46	98	99	76	79	595	39	373	14 2 84 400
99	174	107	79	64	471	45	447	14 2 84 420
108	185	220	165	95	708	71	394	14 2 84 430
189	309	304	226	161	1 232	109	421	14 2 84 440
96	199	149	102	59	450	55	408	14 2 84 460
2 543	7 229	2 005	532	284	2 187	865	570	14 2 84 470
14 660	20 653	11 446	5 047	3 399	26 091	4 223	495	14 2 85
250	524	495	319	293	2 285	177	384	14 2 85 050
175	200	220	132	83	625	69	411	14 2 85 070
870	1 716	885	253	119	895	273	519	14 2 85 090
2 335	3 366	1 970	558	423	3 334	641	556	14 2 85 100
112	209	203	142	100	795	71	384	14 2 85 130
146	309	300	157	104	810	88	419	14 2 85 160
85	145	125	66	47	364	41	417	14 2 85 180
832	992	652	328	229	1 717	239	471	14 2 85 190
289	359	382	225	199	1 536	131	416	14 2 85 220
7 018	8 432	2 815	890	453	3 379	1 343	553	14 2 85 250

Regierungsbezirk Dresden

Schlüsselnummer	Kreis Gemeinde	Beherbergung 2002				Straßenverkehrs- unfälle insgesamt (ohne sonst.)
		geöffnete Beherber- gungsstätten	angebotene Gästebetten	Ankünfte	Übernach- tungen	
		126	127	128	129	130
Noch: Kreis Meißen						
14 2 80 310	Radebeul, Stadt	18	1 349	59 319	165 848	166
14 2 80 320	Radeburg, Stadt	7	262	8 807	43 126	74
14 2 80 390	Taubenheim	-	-	-	-	4
14 2 80 400	Triebischtal	1	.	.	.	57
14 2 80 440	Weinböhla	7	427	14 244	51 934	41
14 2 84	Niederschlesischer Oberlausitzkreis	60	2 920	71 288	199 244	647
14 2 84 010	Bad Muskau, Stadt	2	.	.	.	28
14 2 84 020	Boxberg	1	.	.	.	27
14 2 84 040	Gablenz	1	.	.	.	7
14 2 84 060	Groß Düben	3	70	858	2 982	11
14 2 84 090	Hähnichen	4	93	1 593	4 610	6
14 2 84 106	Hohendubrau	-	-	-	-	6
14 2 84 110	Horka	-	-	-	-	24
14 2 84 130	Klitten	-	-	-	-	5
14 2 84 140	Kodersdorf	1	.	.	.	27
14 2 84 150	Königshain	2	.	.	.	5
14 2 84 160	Krauschwitz	2	.	.	.	27
14 2 84 170	Kreba-Neudorf	-	-	-	-	5
14 2 84 230	Markersdorf	8	325	13 468	29 185	39
14 2 84 240	Mücka	-	-	-	-	3
14 2 84 265	Neißeau	-	-	-	-	6
14 2 84 280	Niesky, Stadt	6	207	4 977	11 965	66
14 2 84 300	Quitzdorf am See	4	498	8 263	25 057	5
14 2 84 310	Reichenbach/O.L., Stadt	2	.	.	.	21
14 2 84 330	Rietschen	1	.	.	.	17
14 2 84 350	Rothenburg/O.L., Stadt	3	83	1 746	18 381	34
14 2 84 360	Schleife	2	.	.	.	16
14 2 84 370	Schöpstal	5	114	3 296	7 899	24
14 2 84 380	Sohland a. Rotstein	2	.	.	.	7
14 2 84 400	Trebendorf	-	-	-	-	5
14 2 84 420	Uhyst	2	.	.	.	6
14 2 84 430	Vierkirchen	1	.	.	.	15
14 2 84 440	Waldhufen	2	.	.	.	25
14 2 84 460	Weißkeißel	1	.	.	.	21
14 2 84 470	Weißwasser/O.L., Stadt	5	719	15 913	44 332	158
14 2 85	Kreis Riesa-Großenhain	40	1 369	58 471	135 932	672
14 2 85 050	Ebersbach	5	99	1 276	2 648	28
14 2 85 070	Glaubitz	-	-	-	-	12
14 2 85 090	Gröditz, Stadt	1	.	.	.	23
14 2 85 100	Großenhain, Stadt	5	122	4 110	11 144	120
14 2 85 130	Lampertswalde	2	.	.	.	26
14 2 85 160	Hirschstein	1	.	.	.	8
14 2 85 180	Nauwalde	-	-	-	-	4
14 2 85 190	Nünchritz	5	119	4 175	8 785	21
14 2 85 220	Priestewitz	-	-	-	-	20
14 2 85 250	Riesa, Stadt	9	485	21 080	44 486	212

Regierungsbezirk Dresden

Schwerwiegende Unfälle mit Sachschaden 2002		Straßenverkehrsunfälle mit Personenschaden 2002				Kraftfahrzeugbestand am 1. Januar 2003			Schlüsselnummer
im engeren Sinne	unter Alkoholeinwirkung	insgesamt	verunglückte Personen			insgesamt	darunter		
			Getötete	Schwerverletzte	Leichtverletzte		Pkw	Krafträder	
131	132	133	134	135	136	137	138	139	
41	11	114	1	29	106	19 441	16 805	915	14 2 80 310
19	3	52	-	26	48	5 338	4 437	220	14 2 80 320
-	-	4	-	1	4	1 080	874	62	14 2 80 390
33	1	23	1	10	19	2 323	1 948	139	14 2 80 400
11	4	26	2	13	23	6 377	5 581	291	14 2 80 440
181	44	422	9	197	382	67 697	58 180	2 888	14 2 84
12	4	12	-	3	10	2 594	2 300	103	14 2 84 010
10	-	17	-	9	21	2 223	1 880	84	14 2 84 020
-	-	7	-	4	6	1 442	1 257	77	14 2 84 040
2	-	9	-	4	7	987	805	34	14 2 84 060
3	-	3	-	1	2	1 051	878	67	14 2 84 090
2	-	4	-	1	4	1 675	1 423	79	14 2 84 106
6	1	17	1	13	11	1 461	1 278	63	14 2 84 110
4	-	1	-	1	-	1 025	875	38	14 2 84 130
7	2	18	-	17	13	1 937	1 645	84	14 2 84 140
1	1	3	-	-	3	948	807	56	14 2 84 150
6	3	18	1	15	9	3 005	2 572	154	14 2 84 160
-	-	5	-	2	4	792	668	42	14 2 84 170
9	2	28	-	12	30	3 484	2 871	153	14 2 84 230
1	-	2	-	-	2	906	775	56	14 2 84 240
2	1	3	-	1	2	1 495	1 246	74	14 2 84 265
15	6	45	1	25	37	7 310	6 421	302	14 2 84 280
-	1	4	-	2	3	1 069	907	42	14 2 84 300
7	3	11	-	5	8	2 853	2 400	147	14 2 84 310
4	1	12	1	10	10	2 076	1 775	108	14 2 84 330
13	-	21	-	9	13	3 711	3 171	152	14 2 84 350
4	-	12	1	3	10	2 532	1 876	86	14 2 84 360
4	2	18	-	20	21	2 079	1 716	96	14 2 84 370
1	-	6	-	1	6	997	840	39	14 2 84 380
1	-	4	-	4	-	792	679	34	14 2 84 400
1	1	4	1	-	4	919	765	40	14 2 84 420
9	-	6	-	1	7	1 431	1 210	79	14 2 84 430
6	-	19	1	9	13	2 131	1 774	93	14 2 84 440
4	1	16	1	4	23	1 157	1 022	54	14 2 84 460
46	15	97	1	21	103	13 455	12 215	447	14 2 84 470
173	38	461	14	172	415	74 657	63 409	3 071	14 2 85
6	2	20	-	9	18	3 692	2 965	170	14 2 85 050
3	1	8	-	3	7	1 382	1 130	71	14 2 85 070
5	2	16	-	4	17	4 405	3 883	147	14 2 85 090
21	1	98	5	31	81	10 184	8 719	.	14 2 85 100
11	-	15	1	8	12	1 726	1 296	91	14 2 85 130
4	1	3	-	2	1	1 630	1 389	75	14 2 85 160
-	-	4	-	2	7	890	693	48	14 2 85 180
3	2	16	-	4	15	4 466	3 867	249	14 2 85 190
2	2	16	1	7	9	2 810	2 234	131	14 2 85 220
56	17	139	1	49	123	20 558	18 385	659	14 2 85 250

Regierungsbezirk Dresden

Schlüsselnummer	Kreis Gemeinde	Ist-Aufkommen an Gemeindesteuern 2002 in 1 000 €				
		Grundsteuer A	Grundsteuer B	Gewerbesteuer	Gemeindeanteil an der Einkommensteuer	Gemeindeanteil an der Umsatzsteuer
		140	141	142	143	144
Noch: Kreis Meißen						
14 2 80 310	Radebeul, Stadt	16	2 950	4 096	2 565	1 752
14 2 80 320	Radeburg, Stadt	39	586	238	533	221
14 2 80 390	Taubenheim	26	111	31	84	45
14 2 80 400	Triebischtal	33	173	428	224	81
14 2 80 440	Weinböhla	8	690	239	651	110
14 2 84	Niederschlesischer Oberlausitzkreis	563	7 621	5 822	7 107	2 323
14 2 84 010	Bad Muskau, Stadt	4	373	95	231	58
14 2 84 020	Boxberg	19	519	305	261	482
14 2 84 040	Gablenz	7	134	14	102	24
14 2 84 060	Groß Düben	7	68	15	80	11
14 2 84 090	Hähnichen	18	86	7	74	5
14 2 84 106	Hohendubrau	8	151	21	114	39
14 2 84 110	Horka	20	158	28	132	33
14 2 84 130	Klitten	19	78	34	86	17
14 2 84 140	Kodersdorf	30	161	175	154	39
14 2 84 150	Königshain	16	67	19	79	9
14 2 84 160	Krauschwitz	23	328	110	237	58
14 2 84 170	Kreba-Neudorf	9	89	29	73	17
14 2 84 230	Markersdorf	67	321	353	224	111
14 2 84 240	Mücka	7	78	13	78	20
14 2 84 265	Neißeau	33	110	17	114	13
14 2 84 280	Niesky, Stadt	21	1 028	1 046	867	310
14 2 84 300	Quitzdorf am See	12	100	28	94	6
14 2 84 310	Reichenbach/O.L., Stadt	50	316	293	256	59
14 2 84 330	Rietschen	19	199	101	165	50
14 2 84 350	Rothenburg/O.L., Stadt	30	394	1 361	368	139
14 2 84 360	Schleife	10	187	93	205	42
14 2 84 370	Schöpstal	31	194	62	178	117
14 2 84 380	Sohland a. Rotstein	18	71	17	66	12
14 2 84 400	Trebendorf	6	75	22	55	28
14 2 84 420	Uhyst	7	85	48	92	26
14 2 84 430	Vierkirchen	29	131	66	93	12
14 2 84 440	Waldhufen	32	180	28	161	45
14 2 84 460	Weißkeißel	7	87	15	69	7
14 2 84 470	Weißwasser/O.L., Stadt	5	1 854	1 404	2 397	534
14 2 85	Kreis Riesa-Großenhain	741	9 466	11 876	7 900	2 772
14 2 85 050	Ebersbach	86	381	257	285	96
14 2 85 070	Glaubitz	12	175	251	131	39
14 2 85 090	Gröditz, Stadt	4	726	504	472	187
14 2 85 100	Großenhain, Stadt	38	1 524	1 293	1 209	453
14 2 85 130	Lampertswalde	24	297	454	119	115
14 2 85 160	Hirschstein	47	146	412	108	26
14 2 85 180	Nauwalde	14	58	52	63	12
14 2 85 190	Nünchritz	31	500	920	495	112
14 2 85 220	Priestewitz	86	210	12	199	36
14 2 85 250	Riesa, Stadt	69	3 161	4 899	2 925	1 058

Regierungsbezirk Dresden

Hebesätze in %			Realsteuer- aufbringungs- kraft 2002	Steuereinnahmekraft 2002		Schuldenstand am 31.12.2002		Personal- stand am 30. Juni 2002	Schlüssel- nummer
Grund- steuer A	Grund- steuer B	Gewerbe- steuer		insgesamt	je Einwohner	insgesamt	je Einwohner		
				1 000 €	€	1 000 €	€		
145	146	147	148	149	150	151	152	153	
300	400	400	7 142	10 783	333,76	45 435	1 406	314	14 2 80 310
300	350	365	972	1 683	213,70	11 572	1 469	77	14 2 80 320
270	370	370	181	305	204,51	1 777	1 193	15	14 2 80 390
250	330	380	707	937	280,97	3 211	963	48	14 2 80 400
250	380	350	1 013	1 730	168,10	3 082	300	92	14 2 80 440
278	377	375	15 000	23 405	228,24	101 907	994	2 006	14 2 84
300	450	400	432	705	173,91	7 018	1 731	41	14 2 84 010
310	365	390	905	1 596	484,05	2 314	702	69	14 2 84 020
300	400	350	156	280	140,77	149	75	12	14 2 84 040
250	330	320	111	199	138,55	84	59	26	14 2 84 060
270	350	400	124	202	128,20	153	97	6	14 2 84 090
275	360	380	199	349	152,86	1 772	776	45	14 2 84 106
280	350	380	231	391	181,10	1 376	637	13	14 2 84 110
275	360	370	144	241	160,16	1 805	1 201	3	14 2 84 130
300	350	370	406	568	207,45	1 366	499	30	14 2 84 140
250	330	350	121	206	157,98	724	556	4	14 2 84 150
275	360	370	509	785	193,70	4 432	1 094	29	14 2 84 160
300	400	400	128	213	191,89	927	834	4	14 2 84 170
275	360	380	804	1 079	237,90	3 279	723	65	14 2 84 230
275	360	380	108	204	156,82	2 476	1 905	10	14 2 84 240
250	360	350	180	303	149,39	1 008	496	26	14 2 84 265
335	420	370	2 149	3 140	272,05	11 529	999	119	14 2 84 280
275	360	380	154	249	158,45	551	351	12	14 2 84 300
285	370	380	706	970	218,77	5 019	1 132	43	14 2 84 310
300	350	370	356	553	175,30	259	82	29	14 2 84 330
300	350	361	2 019	2 277	384,74	4 022	680	80	14 2 84 350
270	350	350	332	562	188,01	693	232	58	14 2 84 360
260	370	370	312	595	210,62	2 014	712	21	14 2 84 370
260	345	350	122	196	131,70	619	415	2	14 2 84 380
300	320	400	122	201	182,50	174	158	22	14 2 84 400
275	360	370	154	264	218,04	1 299	1 073	15	14 2 84 420
275	360	370	249	341	169,01	1 442	714	5	14 2 84 430
270	350	365	270	471	159,18	2 450	829	33	14 2 84 440
250	350	380	124	198	129,82	769	505	10	14 2 84 460
270	390	390	3 373	6 066	248,24	22 528	922	354	14 2 84 470
290	388	371	23 549	32 109	268,07	148 591	1 241	3 463	14 2 85
300	350	370	800	1 135	224,45	5 251	1 039	72	14 2 85 050
290	360	370	483	608	303,10	1 155	575	17	14 2 85 070
300	400	390	1 257	1 830	217,90	7 298	869	103	14 2 85 090
300	395	360	3 043	4 468	261,69	18 012	1 055	336	14 2 85 100
260	350	375	859	1 013	492,87	1 597	777	31	14 2 85 130
300	350	380	654	716	281,05	1 076	422	40	14 2 85 160
260	350	365	140	206	177,85	107	92	14	14 2 85 180
283	392	374	1 545	1 990	284,25	5 116	731	107	14 2 85 190
280	350	365	341	574	157,62	2 815	773	46	14 2 85 220
300	420	370	8 479	11 588	302,74	54 693	1 429	567	14 2 85 250

Regierungsbezirk Dresden

Schlüssel- nummer	Kreis Gemeinde	Fläche 31.12.2002 km ²	Bevölkerung am			
			3.10.1990	31. Dezember 2002		
				insgesamt	männlich	weiblich
1	2	3	4	5		
Noch: Kreis Riesa-Großenhain						
14 2 85 270	Röderaue	28,94	3 984	3 461	1 713	1 748
14 2 85 300	Schönfeld	39,14	1 952	2 004	991	1 013
14 2 85 320	Stauchitz	32,49	3 658	3 593	1 820	1 773
14 2 85 330	Strehla, Stadt	30,07	4 641	4 342	2 104	2 238
14 2 85 350	Tauscha	23,88	1 290	1 603	809	794
14 2 85 360	Thiendorf	50,49	2 267	2 313	1 190	1 123
14 2 85 370	Weißig a. Raschütz	34,46	1 107	1 003	483	520
14 2 85 390	Wildenhain	33,45	1 850	1 809	902	907
14 2 85 400	Wülknitz	27,77	2 139	1 908	942	966
14 2 85 410	Zabeltitz	52,81	2 670	3 078	1 560	1 518
14 2 85 420	Zeithain	81,49	8 521	7 174	3 585	3 589
14 2 86	Kreis Löbau-Zittau	698,52	177 917	150 031	72 738	77 293
14 2 86 010	Beiersdorf	6,44	1 431	1 354	671	683
14 2 86 020	Bernstadt a. d. Eigen, Stadt	51,89	4 762	4 204	2 102	2 102
14 2 86 030	Berthelsdorf	22,24	2 123	1 863	888	975
14 2 86 040	Bertsdorf-Hörnitz	17,98	2 522	2 690	1 359	1 331
14 2 86 060	Dürrhennersdorf	10,67	1 203	1 265	604	661
14 2 86 070	Ebersbach/Sa., Stadt	14,89	12 669	9 519	4 553	4 966
14 2 86 090	Eibau	17,37	5 764	5 157	2 479	2 678
14 2 86 100	Friedersdorf	10,89	1 709	1 542	765	777
14 2 86 110	Großhennersdorf	21,94	1 841	1 620	845	775
14 2 86 120	Großschönau	23,86	8 066	6 935	3 386	3 549
14 2 86 130	Großschweidnitz	7,44	1 777	1 470	714	756
14 2 86 140	Hainewalde	12,96	1 923	1 829	929	900
14 2 86 160	Herrnhut, Stadt	19,87	3 201	2 793	1 363	1 430
14 2 86 170	Hirschfelde	28,09	5 001	4 063	2 032	2 031
14 2 86 180	Jonsdorf, Kurort	9,08	1 857	1 963	955	1 008
14 2 86 210	Lawalde	14,53	2 084	2 166	1 068	1 098
14 2 86 220	Leutersdorf	17,01	4 738	4 389	2 172	2 217
14 2 86 230	Löbau, Stadt	78,74	23 023	18 871	9 109	9 762
14 2 86 240	Mittelherwigsdorf	36,48	4 640	4 508	2 279	2 229
14 2 86 260	Neugersdorf, Stadt	5,53	7 725	6 531	3 149	3 382
14 2 86 270	Neusalza-Spremberg, Stadt	11,99	2 862	2 540	1 213	1 327
14 2 86 280	Niedercunnersdorf	14,17	1 882	1 768	872	896
14 2 86 300	Obercunnersdorf	15,62	2 659	2 262	1 099	1 163
14 2 86 315	Oderwitz	35,92	6 634	6 180	2 939	3 241
14 2 86 320	Olbersdorf	15,16	6 994	6 250	2 969	3 281
14 2 86 330	Oppach	8,01	3 256	3 129	1 548	1 581
14 2 86 340	Ostritz, Stadt	23,37	3 867	3 100	1 497	1 603
14 2 86 360	Oybin	18,29	1 798	1 644	800	844
14 2 86 370	Rosenbach	23,50	1 953	1 812	907	905
14 2 86 380	Schlegel	13,23	1 088	1 092	540	552
14 2 86 390	Schönau-Berzdorf a. d. Eigen	27,84	2 040	1 887	970	917
14 2 86 400	Schönbach	9,06	1 570	1 418	694	724
14 2 86 410	Seifhennersdorf, Stadt	19,13	6 874	4 932	2 386	2 546
14 2 86 430	Strahwalde	9,89	1 066	883	454	429
14 2 86 470	Zittau, Stadt	25,42	35 315	26 402	12 428	13 974

Regierungsbezirk Dresden

Einwohner je km ² 2002	Bevölkerung im Alter von ... bis unter ... Jahren am 31. Dezember 2002								Schlüssel- nummer
	unter 6	6 bis unter 15	15 bis unter 18	18 bis unter 25	25 bis unter 30	30 bis unter 50	50 bis unter 65	65 und mehr	
	7	8	9	10	11	12	13	14	
120	144	254	150	337	188	1 027	692	669	14 2 85 270
51	72	157	111	231	92	673	324	344	14 2 85 300
111	144	322	161	313	157	1 216	668	612	14 2 85 320
144	168	324	218	399	203	1 339	788	903	14 2 85 330
67	85	164	81	166	78	550	229	250	14 2 85 350
46	102	195	125	246	127	747	389	382	14 2 85 360
29	39	86	51	115	57	309	142	204	14 2 85 370
54	85	139	86	188	114	555	320	322	14 2 85 390
69	86	140	88	173	105	622	315	379	14 2 85 400
58	150	276	163	328	147	1 013	492	509	14 2 85 410
88	278	505	359	720	287	2 417	1 394	1 214	14 2 85 420
215	6 141	11 019	6 287	13 495	7 013	42 303	30 809	32 964	14 2 86
210	48	91	52	124	56	402	286	295	14 2 86 010
81	208	366	197	374	170	1 351	783	755	14 2 86 020
84	87	143	80	151	90	558	377	377	14 2 86 030
150	126	213	125	275	124	807	543	477	14 2 86 040
119	58	104	54	101	54	388	244	262	14 2 86 060
639	379	606	364	766	390	2 518	2 172	2 324	14 2 86 070
297	211	369	214	419	217	1 476	1 127	1 124	14 2 86 090
142	72	117	57	112	83	435	343	323	14 2 86 100
74	65	98	76	162	66	573	280	300	14 2 86 110
291	276	501	317	571	251	1 967	1 427	1 625	14 2 86 120
198	51	106	72	142	57	497	268	277	14 2 86 130
141	77	138	86	167	85	542	375	359	14 2 86 140
141	116	245	134	257	144	737	554	606	14 2 86 160
145	175	294	188	386	163	1 125	825	907	14 2 86 170
216	66	160	90	164	67	570	467	379	14 2 86 180
149	90	188	95	196	109	645	424	419	14 2 86 210
258	186	343	193	378	219	1 225	920	925	14 2 86 220
240	782	1 396	848	1 788	968	5 323	3 691	4 075	14 2 86 230
124	178	361	197	427	183	1 402	886	874	14 2 86 240
1 180	253	473	269	515	310	1 842	1 390	1 479	14 2 86 260
212	121	152	118	233	115	689	501	611	14 2 86 270
125	80	141	77	154	78	526	370	342	14 2 86 280
145	85	183	80	192	91	638	436	557	14 2 86 300
172	232	453	259	471	241	1 741	1 293	1 490	14 2 86 315
412	230	517	262	479	251	1 867	1 228	1 416	14 2 86 320
391	132	224	127	258	177	955	618	638	14 2 86 330
133	122	250	146	272	132	868	590	720	14 2 86 340
90	61	111	68	144	69	452	394	345	14 2 86 360
77	87	172	86	205	91	536	326	309	14 2 86 370
83	51	97	55	100	43	325	240	181	14 2 86 380
68	99	185	84	180	85	583	348	323	14 2 86 390
157	71	108	54	122	66	452	275	270	14 2 86 400
258	191	335	193	387	181	1 419	1 027	1 199	14 2 86 410
89	28	72	42	100	49	238	188	166	14 2 86 430
1 039	1 047	1 707	928	2 723	1 538	6 631	5 593	6 235	14 2 86 470

Regierungsbezirk Dresden

Schlüssel- nummer	Kreis Gemeinde	Lebendgeborene 2002		Gestorbene 2002		Überschuss bzw. Gestor-
		insgesamt	je 1 000 Einwohner	insgesamt	je 1 000 Einwohner	insgesamt
		15	16	17	18	19
Noch: Kreis Riesa-Großenhain						
14 2 85 270	Röderaue	30	8,6	32	9,1	-2
14 2 85 300	Schönfeld	12	5,9	19	9,4	-7
14 2 85 320	Stauchitz	20	5,5	25	6,9	-5
14 2 85 330	Strehla, Stadt	37	8,5	73	16,8	-36
14 2 85 350	Tauscha	13	8,0	17	10,5	-4
14 2 85 360	Thiendorf	27	11,7	20	8,7	7
14 2 85 370	Weißig a. Raschütz	10	10,1	11	11,1	-1
14 2 85 390	Wildenhain	16	8,8	22	12,2	-6
14 2 85 400	Wülknitz	15	7,7	21	10,8	-6
14 2 85 410	Zabeltitz	15	4,8	24	7,8	-9
14 2 85 420	Zeithain	53	7,3	57	7,8	-4
14 2 86	Kreis Löbau-Zittau	992	6,6	1 830	12,1	-838
14 2 86 010	Beiersdorf	9	6,7	15	11,1	-6
14 2 86 020	Bernstadt a. d. Eigen, Stadt	28	6,6	43	10,1	-15
14 2 86 030	Berthelsdorf	8	4,3	18	9,6	-10
14 2 86 040	Bertsdorf-Hörnitz	16	5,9	23	8,5	-7
14 2 86 060	Dürrhennersdorf	13	10,2	8	6,3	5
14 2 86 070	Ebersbach/Sa., Stadt	62	6,4	133	13,7	-71
14 2 86 090	Eibau	35	6,8	63	12,2	-28
14 2 86 100	Friedersdorf	11	7,1	21	13,5	-10
14 2 86 110	Großhennersdorf	13	8,0	16	9,9	-3
14 2 86 120	Großschönau	34	4,9	93	13,3	-59
14 2 86 130	Großschweidnitz	6	4,1	12	8,2	-6
14 2 86 140	Hainewalde	11	6,0	21	11,4	-10
14 2 86 160	Herrnhut, Stadt	18	6,4	39	13,9	-21
14 2 86 170	Hirschfelde	31	7,6	34	8,3	-3
14 2 86 180	Jonsdorf, Kurort	11	5,6	11	5,6	-
14 2 86 210	Lawalde	8	3,7	21	9,7	-13
14 2 86 220	Leutersdorf	22	5,0	38	8,6	-16
14 2 86 230	Löbau, Stadt	137	7,2	187	9,9	-50
14 2 86 240	Mittelherwigsdorf	21	4,6	40	8,8	-19
14 2 86 260	Neugersdorf, Stadt	40	6,1	80	12,2	-40
14 2 86 270	Neusalza-Spremberg, Stadt	19	7,4	35	13,6	-16
14 2 86 280	Niedercunnersdorf	12	6,8	12	6,8	-
14 2 86 300	Obercunnersdorf	14	6,1	48	21,0	-34
14 2 86 315	Oderwitz	38	6,1	100	16,1	-62
14 2 86 320	Olbersdorf	40	6,3	103	16,2	-63
14 2 86 330	Oppach	26	8,3	54	17,3	-28
14 2 86 340	Ostritz, Stadt	20	6,4	43	13,8	-23
14 2 86 360	Oybin	9	5,5	22	13,3	-13
14 2 86 370	Rosenbach	17	9,3	24	13,2	-7
14 2 86 380	Schlegel	8	7,3	10	9,1	-2
14 2 86 390	Schönau-Berzdorf a. d. Eigen	14	7,3	15	7,8	-1
14 2 86 400	Schönbach	8	5,6	11	7,7	-3
14 2 86 410	Seiffhennersdorf, Stadt	27	5,4	50	10,0	-23
14 2 86 430	Strahwalde	7	7,8	13	14,5	-6
14 2 86 470	Zittau, Stadt	199	7,5	374	14,0	-175

Regierungsbezirk Dresden

der Geborenen benen (-)	Zuzüge 2002		Fortzüge 2002		Überschuss der Zu- bzw. Fortzüge (-)		Gesamtveränderung 2002		Schlüssel- nummer
	insgesamt	je 1 000 Einwohner	insgesamt	je 1 000 Einwohner	insgesamt	je 1 000 Einwohner	insgesamt	je 1 000 Einwohner	
-0,6	72	20,5	158	45,0	-86	-24,5	-88	-25,1	14 2 85 270
-3,5	41	20,3	70	34,6	-29	-14,3	-37	-18,3	14 2 85 300
-1,4	127	35,2	152	42,1	-25	-6,9	-30	-8,3	14 2 85 320
-8,3	171	39,2	170	39,0	1	0,2	-35	-8,0	14 2 85 330
-2,5	45	27,8	60	37,1	-15	-9,3	-19	-11,8	14 2 85 350
3,0	75	32,6	89	38,6	-14	-6,1	-7	-3,0	14 2 85 360
-1,0	49	49,3	36	36,2	13	13,1	12	12,1	14 2 85 370
-3,3	76	42,0	61	33,7	15	8,3	9	5,0	14 2 85 390
-3,1	39	20,0	96	49,3	-57	-29,3	-63	-32,3	14 2 85 400
-2,9	107	34,6	132	42,7	-25	-8,1	-34	-11,0	14 2 85 410
-0,5	264	36,3	417	57,3	-153	-21,0	-154	-21,2	14 2 85 420
-5,5	6 041	40,0	7 480	49,5	-1 439	-9,5	-2 273	-15,0	14 2 86
-4,4	46	34,1	36	26,7	10	7,4	4	3,0	14 2 86 010
-3,5	99	23,2	199	46,6	-100	-23,4	-115	-26,9	14 2 86 020
-5,3	58	30,9	82	43,7	-24	-12,8	-34	-18,1	14 2 86 030
-2,6	85	31,6	95	35,3	-10	-3,7	-17	-6,3	14 2 86 040
3,9	45	35,5	61	48,1	-16	-12,6	-11	-8,7	14 2 86 060
-7,3	410	42,3	661	68,2	-251	-25,9	-322	-33,2	14 2 86 070
-5,4	171	33,0	184	35,6	-13	-2,5	-41	-7,9	14 2 86 090
-6,4	38	24,4	61	39,2	-23	-14,8	-33	-21,2	14 2 86 100
-1,8	57	35,1	60	37,0	-3	-1,8	-6	-3,7	14 2 86 110
-8,4	177	25,3	283	40,4	-106	-15,1	-164	-23,4	14 2 86 120
-4,1	78	53,0	90	61,1	-12	-8,2	-18	-12,2	14 2 86 130
-5,4	72	39,0	93	50,4	-21	-11,4	-31	-16,8	14 2 86 140
-7,5	194	69,2	195	69,6	-1	-0,4	-22	-7,8	14 2 86 160
-0,7	168	41,2	202	49,6	-34	-8,3	-38	-9,3	14 2 86 170
-	68	34,3	83	41,9	-15	-7,6	-15	-7,6	14 2 86 180
-6,0	63	29,1	66	30,5	-3	-1,4	-16	-7,4	14 2 86 210
-3,6	124	28,1	169	38,3	-45	-10,2	-58	-13,1	14 2 86 220
-2,6	919	48,5	1 012	53,4	-93	-4,9	-142	-7,5	14 2 86 230
-4,2	155	34,2	198	43,7	-43	-9,5	-62	-13,7	14 2 86 240
-6,1	273	41,7	287	43,8	-14	-2,1	-54	-8,2	14 2 86 260
-6,2	104	40,5	127	49,4	-23	-9,0	-39	-15,2	14 2 86 270
-	59	33,2	51	28,7	8	4,5	8	4,5	14 2 86 280
-14,9	81	35,5	86	37,7	-5	-2,2	-39	-17,1	14 2 86 300
-10,0	219	35,2	209	33,6	10	1,6	-52	-8,4	14 2 86 315
-9,9	229	36,1	359	56,6	-130	-20,5	-193	-30,4	14 2 86 320
-9,0	178	56,9	177	56,6	1	0,3	-27	-8,6	14 2 86 330
-7,4	74	23,7	103	32,9	-29	-9,3	-52	-16,6	14 2 86 340
-7,9	73	44,3	70	42,4	3	1,8	-10	-6,1	14 2 86 360
-3,8	52	28,5	65	35,7	-13	-7,1	-20	-11,0	14 2 86 370
-1,8	32	29,1	40	36,4	-8	-7,3	-10	-9,1	14 2 86 380
-0,5	45	23,5	99	51,7	-54	-28,2	-55	-28,7	14 2 86 390
-2,1	36	25,4	37	26,1	-1	-0,7	-4	-2,8	14 2 86 400
-4,6	125	25,0	217	43,5	-92	-18,4	-115	-23,0	14 2 86 410
-6,7	19	21,2	40	44,6	-21	-23,4	-27	-30,1	14 2 86 430
-6,6	1 415	53,1	1 683	63,2	-268	-10,1	-443	-16,6	14 2 86 470

Regierungsbezirk Dresden

Schlüssel- nummer	Kreis Gemeinde	Allgemein bildende Schulen am 13. August 2002					
		Grundschulen				Mittelschulen	
		Schulen	Klassen	Schüler	Lehrer	Schulen	Klassen
		29	30	31	32	33	34
Noch: Kreis Riesa-Großenhain							
14 2 85 270	Röderaue	1	4	80	12	1	13
14 2 85 300	Schönfeld	-	-	-	-	1	13
14 2 85 320	Stauchitz	1	5	91	9	1	13
14 2 85 330	Strehla, Stadt	1	6	107	11	1	11
14 2 85 350	Tauscha	-	-	-	-	-	-
14 2 85 360	Thiendorf	1	4	81	9	-	-
14 2 85 370	Weißig a. Raschütz	-	-	-	-	-	-
14 2 85 390	Wildenhain	1	2	28	5	1	11
14 2 85 400	Wülknitz	1	2	27	5	-	-
14 2 85 410	Zabeltitz	1	4	82	7	-	-
14 2 85 420	Zeithain	3	11	187	26	1	14
14 2 86	Kreis Löbau-Zittau	32	189	3 374	387	25	295
14 2 86 010	Beiersdorf	1	4	66	9	-	-
14 2 86 020	Bernstadt a. d. Eigen, Stadt	1	5	100	11	1	12
14 2 86 030	Berthelsdorf	-	-	-	-	1	10
14 2 86 040	Bertsdorf-Hörnitz	1	4	61	7	-	-
14 2 86 060	Dürrhennersdorf	-	-	-	-	-	-
14 2 86 070	Ebersbach/Sa., Stadt	2	15	210	25	2	22
14 2 86 090	Eibau	1	5	102	10	1	13
14 2 86 100	Friedersdorf	1	4	70	9	-	-
14 2 86 110	Großhennersdorf	1	4	77	7	-	-
14 2 86 120	Großschönau	1	7	152	17	1	14
14 2 86 130	Großschweidnitz	-	-	-	-	-	-
14 2 86 140	Hainewalde	-	-	-	-	-	-
14 2 86 160	Herrnhut, Stadt	1	5	99	11	-	-
14 2 86 170	Hirschfelde	1	10	171	15	-	-
14 2 86 180	Jonsdorf, Kurort	1	5	92	8	1	9
14 2 86 210	Lawalde	1	4	73	10	-	-
14 2 86 220	Leutersdorf	1	6	116	11	1	7
14 2 86 230	Löbau, Stadt	3	21	364	42	3	45
14 2 86 240	Mittelherwigsdorf	1	4	78	12	-	-
14 2 86 260	Neugersdorf, Stadt	1	8	148	20	1	12
14 2 86 270	Neusalza-Spremberg, Stadt	-	-	-	-	1	14
14 2 86 280	Niedercunnersdorf	1	6	123	12	-	-
14 2 86 300	Obercunnersdorf	-	-	-	-	-	-
14 2 86 315	Oderwitz	2	8	141	17	2	18
14 2 86 320	Olbersdorf	1	8	133	20	1	14
14 2 86 330	Oppach	1	8	115	13	-	-
14 2 86 340	Ostritz, Stadt	-	-	-	-	1	17
14 2 86 360	Oybin	1	2	18	4	-	-
14 2 86 370	Rosenbach	1	4	75	9	1	8
14 2 86 380	Schlegel	-	-	-	-	-	-
14 2 86 390	Schönau-Berzdorf a. d. Eigen	1	4	62	6	1	3
14 2 86 400	Schönbach	-	-	-	-	1	8
14 2 86 410	Seiffhennersdorf, Stadt	1	5	104	12	1	11
14 2 86 430	Strahwalde	-	-	-	-	-	-
14 2 86 470	Zittau, Stadt	4	33	624	70	4	58

Regierungsbezirk Dresden

Allgemein bildende Schulen und Förderschulen am 13. August 2002										Schlüssel- nummer
Mittelschulen		Gymnasien				Förderschulen				
Schüler	Lehrer	Schulen	Klassen	Schüler	Lehrer	Schulen	Klassen	Schüler	Lehrer	
35	36	37	38	39	40	41	42	43	44	
314	22	-	-	-	-	-	-	-	-	14 2 85 270
305	20	-	-	-	-	-	-	-	-	14 2 85 300
305	23	-	-	-	-	-	-	-	-	14 2 85 320
259	18	-	-	-	-	-	-	-	-	14 2 85 330
-	-	-	-	-	-	-	-	-	-	14 2 85 350
-	-	-	-	-	-	-	-	-	-	14 2 85 360
-	-	-	-	-	-	-	-	-	-	14 2 85 370
248	20	-	-	-	-	-	-	-	-	14 2 85 390
-	-	-	-	-	-	-	-	-	-	14 2 85 400
-	-	-	-	-	-	1	9	51	13	14 2 85 410
324	29	-	-	-	-	-	-	-	-	14 2 85 420
6 762	502	6	110	3 711	274	8	81	772	144	14 2 86
-	-	-	-	-	-	-	-	-	-	14 2 86 010
284	17	-	-	-	-	-	-	-	-	14 2 86 020
217	19	-	-	-	-	-	-	-	-	14 2 86 030
-	-	-	-	-	-	-	-	-	-	14 2 86 040
-	-	-	-	-	-	-	-	-	-	14 2 86 060
457	42	1	10	384	44	-	-	-	-	14 2 86 070
292	23	-	-	-	-	-	-	-	-	14 2 86 090
-	-	-	-	-	-	-	-	-	-	14 2 86 100
-	-	-	-	-	-	1	9	46	15	14 2 86 110
361	28	-	-	-	-	-	-	-	-	14 2 86 120
-	-	-	-	-	-	1	-	-	15	14 2 86 130
-	-	-	-	-	-	1	5	27	5	14 2 86 140
-	-	1	20	665	46	1	11	85	16	14 2 86 160
-	-	-	-	-	-	-	-	-	-	14 2 86 170
204	15	-	-	-	-	-	-	-	-	14 2 86 180
-	-	-	-	-	-	1	14	161	22	14 2 86 210
168	14	-	-	-	-	-	-	-	-	14 2 86 220
952	66	1	29	929	60	-	-	-	-	14 2 86 230
-	-	-	-	-	-	-	-	-	-	14 2 86 240
252	19	-	-	-	-	1	15	165	28	14 2 86 260
347	27	-	-	-	-	-	-	-	-	14 2 86 270
-	-	-	-	-	-	-	-	-	-	14 2 86 280
-	-	-	-	-	-	-	-	-	-	14 2 86 300
391	30	-	-	-	-	-	-	-	-	14 2 86 315
345	26	-	-	-	-	-	-	-	-	14 2 86 320
-	-	-	-	-	-	-	-	-	-	14 2 86 330
395	28	-	-	-	-	-	-	-	-	14 2 86 340
-	-	-	-	-	-	-	-	-	-	14 2 86 360
179	12	-	-	-	-	-	-	-	-	14 2 86 370
-	-	-	-	-	-	-	-	-	-	14 2 86 380
61	5	-	-	-	-	-	-	-	-	14 2 86 390
171	13	-	-	-	-	-	-	-	-	14 2 86 400
230	18	1	15	514	30	-	-	-	-	14 2 86 410
-	-	-	-	-	-	-	-	-	-	14 2 86 430
1 456	100	2	36	1 219	94	2	27	288	43	14 2 86 470

Regierungsbezirk Dresden

Schlüsselnummer	Kreis Gemeinde	Absolventen/Abgänger am Ende des Schuljahres			
		insgesamt	davon		
			ohne Hauptschulabschluss	mit Hauptschulabschluss	mit Realschulabschluss
		45	46	47	48
Noch: Kreis Riesa-Großenhain					
14 2 85 270	Röderaue	75	6	19	50
14 2 85 300	Schönfeld	58	3	2	53
14 2 85 320	Stauchitz	57	1	19	37
14 2 85 330	Strehla, Stadt	72	8	16	48
14 2 85 350	Tauscha	-	-	-	-
14 2 85 360	Thiendorf	-	-	-	-
14 2 85 370	Weißig a. Raschütz	-	-	-	-
14 2 85 390	Wildenhain	63	4	15	44
14 2 85 400	Wülknitz	-	-	-	-
14 2 85 410	Zabeltitz	5	5	-	-
14 2 85 420	Zeithain	97	5	18	74
14 2 86	Kreis Löbau-Zittau	2 178	178	296	1 228
14 2 86 010	Beiersdorf	-	-	-	-
14 2 86 020	Bernstadt a. d. Eigen, Stadt	33	2	9	22
14 2 86 030	Berthelsdorf	53	3	8	42
14 2 86 040	Bertsdorf-Hörnitz	-	-	-	-
14 2 86 060	Dürrhennersdorf	-	-	-	-
14 2 86 070	Ebersbach/Sa., Stadt	191	12	26	71
14 2 86 090	Eibau	67	4	18	45
14 2 86 100	Friedersdorf	-	-	-	-
14 2 86 110	Großhennersdorf	4	4	-	-
14 2 86 120	Großschönau	112	3	15	94
14 2 86 130	Großschweidnitz	-	-	-	-
14 2 86 140	Hainewalde	14	4	10	-
14 2 86 160	Herrnhut, Stadt	83	3	-	3
14 2 86 170	Hirschfelde	83	1	22	60
14 2 86 180	Jonsdorf, Kurort	53	1	6	46
14 2 86 210	Lawalde	34	34	-	-
14 2 86 220	Leutersdorf	52	1	15	36
14 2 86 230	Löbau, Stadt	290	19	18	168
14 2 86 240	Mittelherwigsdorf	-	-	-	-
14 2 86 260	Neugersdorf, Stadt	87	15	22	50
14 2 86 270	Neusalza-Spremberg, Stadt	36	2	10	24
14 2 86 280	Niedercunnersdorf	-	-	-	-
14 2 86 300	Obercunnersdorf	33	-	-	33
14 2 86 315	Oderwitz	78	6	22	50
14 2 86 320	Olbersdorf	65	3	7	55
14 2 86 330	Oppach	18	-	-	18
14 2 86 340	Ostritz, Stadt	51	5	11	35
14 2 86 360	Oybin	-	-	-	-
14 2 86 370	Rosenbach	44	2	5	37
14 2 86 380	Schlegel	-	-	-	-
14 2 86 390	Schönau-Berzdorf a. d. Eigen	35	-	1	34
14 2 86 400	Schönbach	40	1	4	35
14 2 86 410	Seiffhennersdorf, Stadt	123	6	12	45
14 2 86 430	Strahwalde	-	-	-	-
14 2 86 470	Zittau, Stadt	499	47	55	225

Regierungsbezirk Dresden

2001/02	Berufsbildende Schulen am 28. Oktober 2002				Gewerbeanzeigen 2002			Schlüssel- nummer
mit allgemeiner Hochschulreife	Schulen	Klassen	Schüler	Lehrer	Anmel- dungen	Abmel- dungen	Ummel- dungen	
49	50	51	52	53	54	55	56	
-	-	-	-	-	22	15	4	14 2 85 270
-	-	-	-	-	25	16	6	14 2 85 300
-	-	-	-	-	21	15	3	14 2 85 320
-	-	-	-	-	37	27	4	14 2 85 330
-	-	-	-	-	-	-	-	14 2 85 350
-	-	-	-	-	28	18	8	14 2 85 360
-	-	-	-	-	-	1	-	14 2 85 370
-	-	-	-	-	-	-	-	14 2 85 390
-	-	-	-	-	-	-	1	14 2 85 400
-	-	-	-	-	31	27	7	14 2 85 410
-	-	-	-	-	51	46	6	14 2 85 420
476	14	235	5 145	219	898	967	306	14 2 86
-	-	-	-	-	-	1	-	14 2 86 010
-	-	-	-	-	26	41	7	14 2 86 020
-	-	-	-	-	3	2	2	14 2 86 030
-	-	-	-	-	12	8	3	14 2 86 040
-	-	-	-	-	-	-	-	14 2 86 060
82	2	6	105	8	47	47	20	14 2 86 070
-	-	-	-	-	34	31	8	14 2 86 090
-	-	-	-	-	-	-	-	14 2 86 100
-	1	3	46	2	8	7	2	14 2 86 110
-	-	-	-	-	79	66	14	14 2 86 120
-	-	-	-	-	-	-	-	14 2 86 130
-	-	-	-	-	2	-	1	14 2 86 140
77	-	-	-	-	6	22	2	14 2 86 160
-	1	13	179	7	24	23	9	14 2 86 170
-	-	-	-	-	9	12	3	14 2 86 180
-	-	-	-	-	-	-	-	14 2 86 210
-	-	-	-	-	-	-	-	14 2 86 220
85	3	114	2 593	99	146	152	51	14 2 86 230
-	-	-	-	-	24	25	6	14 2 86 240
-	-	-	-	-	47	51	16	14 2 86 260
-	-	-	-	-	33	44	19	14 2 86 270
-	-	-	-	-	-	-	-	14 2 86 280
-	-	-	-	-	19	24	4	14 2 86 300
-	-	-	-	-	39	36	7	14 2 86 315
-	-	-	-	-	33	31	5	14 2 86 320
-	-	-	-	-	37	32	12	14 2 86 330
-	-	-	-	-	15	17	8	14 2 86 340
-	-	-	-	-	10	15	3	14 2 86 360
-	-	-	-	-	-	-	-	14 2 86 370
-	-	-	-	-	-	-	-	14 2 86 380
-	-	-	-	-	-	-	-	14 2 86 390
-	-	-	-	-	-	-	-	14 2 86 400
60	-	-	-	-	55	46	23	14 2 86 410
-	-	-	-	-	5	3	-	14 2 86 430
172	7	99	2 222	103	185	231	81	14 2 86 470

Regierungsbezirk Dresden

Schlüssel- nummer	Kreis Gemeinde	Sozialversicherungspflichtig Beschäftigte am 30. Juni 2002				
		am Arbeitsort			am Wohnort	
		insgesamt	männlich	weiblich	insgesamt	männlich
		57	58	59	60	61
Noch: Kreis Riesa-Großenhain						
14 2 85 270	Röderaue	395	158	237	1 217	695
14 2 85 300	Schönfeld	314	195	119	839	460
14 2 85 320	Stauchitz	444	251	193	1 295	724
14 2 85 330	Strehla, Stadt	1 091	670	421	1 410	767
14 2 85 350	Tauscha	236	180	56	693	380
14 2 85 360	Thiendorf	1 150	764	386	903	513
14 2 85 370	Weißig a. Raschütz	93	58	35	384	208
14 2 85 390	Wildenhain	190	94	96	661	358
14 2 85 400	Wülknitz	527	346	181	683	381
14 2 85 410	Zabeltitz	427	241	186	1 160	641
14 2 85 420	Zeithain	2 457	1 680	777	2 675	1 458
14 2 86	Kreis Löbau-Zittau	39 180	18 854	20 326	45 235	23 620
14 2 86 010	Beiersdorf	217	138	79	404	217
14 2 86 020	Bernstadt a. d. Eigen, Stadt	848	369	479	1 430	756
14 2 86 030	Berthelsdorf	176	70	106	660	338
14 2 86 040	Bertsdorf-Hörnitz	181	108	73	931	494
14 2 86 060	Dürrhennersdorf	198	129	69	446	226
14 2 86 070	Ebersbach/Sa., Stadt	2 187	892	1 295	2 712	1 438
14 2 86 090	Eibau	1 010	538	472	1 615	842
14 2 86 100	Friedersdorf	227	121	106	518	299
14 2 86 110	Großhennersdorf	643	238	405	477	248
14 2 86 120	Großschönau	1 626	758	868	2 060	1 068
14 2 86 130	Großschweidnitz	740	222	518	517	250
14 2 86 140	Hainewalde	328	159	169	627	328
14 2 86 160	Herrnhut, Stadt	894	381	513	934	495
14 2 86 170	Hirschfelde	945	461	484	1 231	670
14 2 86 180	Jonsdorf, Kurort	260	99	161	619	325
14 2 86 210	Lawalde	350	251	99	733	396
14 2 86 220	Leutersdorf	836	483	353	1 460	786
14 2 86 230	Löbau, Stadt	6 956	3 277	3 679	5 523	2 838
14 2 86 240	Mittelherwigsdorf	562	340	222	1 518	764
14 2 86 260	Neugersdorf, Stadt	2 396	1 481	915	1 985	1 072
14 2 86 270	Neusalza-Spremberg, Stadt	524	248	276	754	410
14 2 86 280	Niedercunnersdorf	375	251	124	569	294
14 2 86 300	Obercunnersdorf	502	255	247	700	376
14 2 86 315	Oderwitz	1 510	653	857	1 789	968
14 2 86 320	Olbersdorf	849	456	393	1 946	979
14 2 86 330	Oppach	442	190	252	886	492
14 2 86 340	Ostritz, Stadt	528	237	291	921	464
14 2 86 360	Oybin	244	100	144	497	250
14 2 86 370	Rosenbach	230	134	96	636	342
14 2 86 380	Schlegel	140	71	69	324	174
14 2 86 390	Schönau-Berzdorf a. d. Eigen	308	179	129	646	341
14 2 86 400	Schönbach	464	221	243	462	242
14 2 86 410	Seiffhennersdorf, Stadt	987	501	486	1 483	805
14 2 86 430	Strahwalde	75	35	40	305	169
14 2 86 470	Zittau, Stadt	10 422	4 808	5 614	6 917	3 464

Regierungsbezirk Dresden

weiblich	Arbeitslose am 31. Dezember 2002							Schlüsselnummer
	insgesamt	und zwar						
		Frauen	Ausländer	Jugendliche unter 25 Jahre	55 Jahre und älter	Langzeitarbeitslose	Schwerbehinderte	
62	63	64	65	66	67	68	69	
522	294	176	-	33	21	94	6	14 2 85 270
379	150	71	-	21	11	48	3	14 2 85 300
571	360	177	-	32	45	153	10	14 2 85 320
643	438	237	5	44	60	185	11	14 2 85 330
313	110	52	-	14	9	36	5	14 2 85 350
390	208	105	-	24	19	70	7	14 2 85 360
176	77	35	-	10	6	22	2	14 2 85 370
303	154	89	-	25	16	49	3	14 2 85 390
302	149	72	-	12	12	44	4	14 2 85 400
519	233	145	2	32	26	72	8	14 2 85 410
1 217	682	400	4	64	91	292	22	14 2 85 420
21 615	16 677	7 993	151	1 819	2 486	7 908	218	14 2 86
187	159	83	-	18	19	82	2	14 2 86 010
674	432	195	2	58	46	201	4	14 2 86 020
322	181	70	-	20	22	72	2	14 2 86 030
437	280	139	1	28	43	111	5	14 2 86 040
220	137	61	1	10	27	67	-	14 2 86 060
1 274	1 222	608	23	137	190	585	12	14 2 86 070
773	527	273	-	56	100	232	9	14 2 86 090
219	151	84	-	13	27	67	3	14 2 86 100
229	127	50	-	13	20	55	-	14 2 86 110
992	815	393	2	77	106	406	18	14 2 86 120
267	92	34	-	9	9	44	1	14 2 86 130
299	188	90	1	9	47	80	3	14 2 86 140
439	216	93	3	30	38	75	1	14 2 86 160
561	539	245	2	71	77	260	5	14 2 86 170
294	171	99	-	15	28	70	1	14 2 86 180
337	232	114	-	15	37	122	5	14 2 86 210
674	453	212	1	44	60	218	7	14 2 86 220
2 685	2 107	1 013	39	285	272	936	29	14 2 86 230
754	427	211	-	41	72	199	7	14 2 86 240
913	715	349	8	71	117	350	5	14 2 86 260
344	329	143	4	38	53	145	1	14 2 86 270
275	168	79	-	12	30	81	3	14 2 86 280
324	194	95	-	27	31	66	5	14 2 86 300
821	595	264	5	55	98	257	11	14 2 86 315
967	740	356	4	68	98	373	11	14 2 86 320
394	363	188	3	29	58	190	4	14 2 86 330
457	362	166	-	35	53	183	-	14 2 86 340
247	159	90	1	17	39	69	6	14 2 86 360
294	190	90	-	26	23	84	4	14 2 86 370
150	122	60	-	12	16	49	1	14 2 86 380
305	235	113	2	31	32	99	3	14 2 86 390
220	125	56	-	11	30	66	5	14 2 86 400
678	554	286	5	52	76	247	5	14 2 86 410
136	102	39	1	13	14	44	1	14 2 86 430
3 453	3 268	1 552	43	373	478	1 723	39	14 2 86 470

Regierungsbezirk Dresden

Schlüssel- nummer	Kreis Gemeinde	Bodenfläche nach Art der tatsächlichen Nutzung am 31.12. 2001 in ha		
		insgesamt	Siedlungs- und Verkehrsfläche	
			zusammen	Gebäude- und Freifläche
		70	71	72
Noch: Kreis Riesa-Großenhain				
14 2 85 270	Röderaue	2 894	198	89
14 2 85 300	Schönfeld	3 914	232	88
14 2 85 320	Stauchitz	3 305	266	128
14 2 85 330	Strehla, Stadt	3 007	282	155
14 2 85 350	Tauscha	2 388	151	57
14 2 85 360	Thiendorf	5 050	292	165
14 2 85 370	Weißig a. Raschütz	3 446	152	56
14 2 85 390	Wildenhain	3 345	161	78
14 2 85 400	Wülknitz	2 777	284	169
14 2 85 410	Zabeltitz	5 281	289	127
14 2 85 420	Zeithain	8 149	675	322
14 2 86	Kreis Löbau-Zittau	69 851	8 323	4 912
14 2 86 010	Beiersdorf	644	82	57
14 2 86 020	Bernstadt a. d. Eigen, Stadt	5 189	305	177
14 2 86 030	Berthelsdorf	2 224	154	86
14 2 86 040	Bertsdorf-Hörnitz	1 798	171	99
14 2 86 060	Dürrhennersdorf	1 067	101	60
14 2 86 070	Ebersbach/Sa., Stadt	1 489	376	241
14 2 86 090	Eibau	1 737	299	179
14 2 86 100	Friedersdorf	1 089	90	43
14 2 86 110	Großhennersdorf	2 194	151	78
14 2 86 120	Großschönau	2 386	350	216
14 2 86 130	Großschweidnitz	744	116	71
14 2 86 140	Hainewalde	1 296	141	63
14 2 86 160	Herrnhut, Stadt	1 987	175	97
14 2 86 170	Hirschfelde	2 809	335	203
14 2 86 180	Jonsdorf, Kurort	908	103	57
14 2 86 210	Lawalde	1 453	137	83
14 2 86 220	Leutersdorf	1 701	237	165
14 2 86 230	Löbau, Stadt	7 874	1 011	601
14 2 86 240	Mittelherwigsdorf	3 648	343	191
14 2 86 260	Neugersdorf, Stadt	553	256	182
14 2 86 270	Neusalza-Spremberg, Stadt	1 199	128	69
14 2 86 280	Niedercunnersdorf	1 417	134	74
14 2 86 300	Obercunnersdorf	1 562	142	81
14 2 86 315	Oderwitz	3 592	351	202
14 2 86 320	Olbersdorf	1 516	314	141
14 2 86 330	Oppach	801	147	93
14 2 86 340	Ostritz, Stadt	2 337	224	146
14 2 86 360	Oybin	1 829	130	55
14 2 86 370	Rosenbach	2 350	154	86
14 2 86 380	Schlegel	1 323	102	51
14 2 86 390	Schönau-Berzdorf a. d. Eigen	2 784	168	107
14 2 86 400	Schönbach	906	89	54
14 2 86 410	Seifhennersdorf, Stadt	1 913	276	173
14 2 86 430	Strahwalde	989	83	42
14 2 86 470	Zittau, Stadt	2 541	949	590

Regierungsbezirk Dresden

Bodenfläche nach Art der tatsächlichen Nutzung am 31.12. 2001 in ha					Schlüssel- nummer
Siedlungs- und Verkehrsfläche					
Betriebsfläche (ohne Abbauland)	Erholungsfläche	Friedhofsfläche	Verkehrsfläche	darunter Straße, Weg, Platz	
73	74	75	76	77	
0	8	2	100	84	14 2 85 270
0	8	0	136	125	14 2 85 300
13	9	2	115	93	14 2 85 320
0	13	1	113	106	14 2 85 330
0	21	1	71	72	14 2 85 350
0	7	1	119	119	14 2 85 360
0	2	1	93	93	14 2 85 370
0	6	1	76	68	14 2 85 390
1	7	1	106	72	14 2 85 400
5	16	1	141	128	14 2 85 410
6	31	6	309	242	14 2 85 420
114	423	85	2 789	2 331	14 2 86
0	1	1	23	23	14 2 86 010
1	8	3	115	113	14 2 86 020
1	2	2	64	64	14 2 86 030
0	6	1	65	64	14 2 86 040
0	1	1	39	25	14 2 86 060
0	25	4	106	72	14 2 86 070
0	6	2	111	59	14 2 86 090
0	1	1	45	37	14 2 86 100
0	1	1	70	71	14 2 86 110
1	22	3	109	97	14 2 86 120
0	5	2	38	25	14 2 86 130
2	7	1	67	54	14 2 86 140
0	8	4	65	49	14 2 86 160
13	13	3	103	88	14 2 86 170
-	13	1	33	29	14 2 86 180
1	4	1	48	45	14 2 86 210
-	7	4	61	55	14 2 86 220
7	42	8	354	280	14 2 86 230
1	7	2	141	120	14 2 86 240
1	10	6	57	51	14 2 86 260
0	4	3	52	42	14 2 86 270
5	4	1	50	44	14 2 86 280
0	4	2	55	44	14 2 86 300
1	11	3	133	100	14 2 86 315
70	29	3	72	61	14 2 86 320
0	12	1	41	38	14 2 86 330
1	12	2	63	62	14 2 86 340
1	17	0	57	51	14 2 86 360
4	3	1	59	60	14 2 86 370
0	5	0	45	45	14 2 86 380
1	5	1	53	53	14 2 86 390
0	1	1	33	33	14 2 86 400
1	19	3	80	70	14 2 86 410
0	1	1	39	30	14 2 86 430
1	106	13	240	180	14 2 86 470

Regierungsbezirk Dresden

Schlüssel- nummer	Kreis Gemeinde	Verarbeitendes Gewerbe sowie Bergbau und Gewinnung			
		Betriebe	tätige Personen	darunter Arbeiter	geleistete Arbeitsstunden
		78	79	80	1 000 h 81
Noch: Kreis Riesa-Großenhain					
14 2 85 270	Röderaue	-	-	-	-
14 2 85 300	Schönfeld	1	.	.	73
14 2 85 320	Stauchitz	2	.	.	101
14 2 85 330	Strehla, Stadt	4	134	92	184
14 2 85 350	Tauscha	-	-	-	-
14 2 85 360	Thiendorf	3	183	38	301
14 2 85 370	Weißig a. Raschütz	1	.	.	22
14 2 85 390	Wildenhain	-	-	-	-
14 2 85 400	Wülknitz	3	96	49	157
14 2 85 410	Zabeltitz	1	.	.	29
14 2 85 420	Zeithain	8	839	651	1 276
14 2 86	Kreis Löbau-Zittau	95	6 078	4 463	9 833
14 2 86 010	Beiersdorf	1	.	.	33
14 2 86 020	Bernstadt a. d. Eigen, Stadt	2	.	.	602
14 2 86 030	Berthelsdorf	1	.	.	-
14 2 86 040	Bertsdorf-Hörnitz	-	-	-	-
14 2 86 060	Dürrhennersdorf	-	-	-	-
14 2 86 070	Ebersbach/Sa., Stadt	4	126	90	229
14 2 86 090	Eibau	7	342	234	565
14 2 86 100	Friedersdorf	-	-	-	-
14 2 86 110	Großhennersdorf	-	-	-	-
14 2 86 120	Großschönau	4	289	195	428
14 2 86 130	Großschweidnitz	-	-	-	-
14 2 86 140	Hainewalde	-	-	-	-
14 2 86 160	Herrnhut, Stadt	4	183	136	269
14 2 86 170	Hirschfelde	4	230	137	348
14 2 86 180	Jonsdorf, Kurort	-	-	-	-
14 2 86 210	Lawalde	-	-	-	-
14 2 86 220	Leutersdorf	6	338	255	512
14 2 86 230	Löbau, Stadt	10	665	383	1 058
14 2 86 240	Mittelherwigsdorf	2	.	.	75
14 2 86 260	Neugersdorf, Stadt	8	862	610	1 305
14 2 86 270	Neusalza-Spremberg, Stadt	1	.	.	168
14 2 86 280	Niedercunnersdorf	1	.	.	75
14 2 86 300	Obercunnersdorf	-	-	-	-
14 2 86 315	Oderwitz	6	470	408	783
14 2 86 320	Olbersdorf	3	215	176	351
14 2 86 330	Oppach	1	.	.	75
14 2 86 340	Ostritz, Stadt	1	.	.	28
14 2 86 360	Oybin	-	-	-	-
14 2 86 370	Rosenbach	-	-	-	-
14 2 86 380	Schlegel	-	-	-	-
14 2 86 390	Schönau-Berzdorf a. d. Eigen	-	-	-	-
14 2 86 400	Schönbach	4	335	307	537
14 2 86 410	Seiffhennersdorf, Stadt	5	500	413	775
14 2 86 430	Strahwalde	-	-	-	-
14 2 86 470	Zittau, Stadt	21	855	582	1 505

Regierungsbezirk Dresden

von Steinen und Erden 2002				Investitionen im Verarbeitenden Gewerbe 2001			Schlüsselnummer
Bruttolohnsumme	Bruttogehaltsumme	Gesamtumsatz	darunter Auslandsumsatz	Betriebe mit Investitionen	Bruttoanlageinvestitionen		
					insgesamt	je Beschäftigten	
1 000 €	1 000 €	1 000 €			1 000 €	€	
82	83	84	85	86	87	88	
-	-	-	-	-	-	-	14 2 85 270
.	.	.	.	1	.	.	14 2 85 300
.	.	.	.	1	.	.	14 2 85 320
1 619	1 469	10 840	22	4	246	1 587	14 2 85 330
-	-	-	-	-	-	-	14 2 85 350
765	4 802	26 457	14 540	2	.	.	14 2 85 360
.	14 2 85 370
-	-	-	-	-	-	-	14 2 85 390
737	1 104	10 815	924	3	166	1 660	14 2 85 400
.	.	.	.	1	.	.	14 2 85 410
15 140	8 200	122 175	58 055	7	3 895	4 620	14 2 85 420
74 630	41 321	562 399	90 452	69	31 759	5 432	14 2 86
.	14 2 86 010
.	.	.	.	1	.	.	14 2 86 020
.	.	.	.	1	.	.	14 2 86 030
-	-	-	-	-	-	-	14 2 86 040
-	-	-	-	-	-	-	14 2 86 060
1 524	912	12 323	3 000	3	455	3 957	14 2 86 070
3 742	2 414	30 150	4 904	6	2 155	6 863	14 2 86 090
-	-	-	-	-	-	-	14 2 86 100
-	-	-	-	-	-	-	14 2 86 110
3 304	3 062	25 455	6 547	2	.	.	14 2 86 120
-	-	-	-	-	-	-	14 2 86 130
-	-	-	-	-	-	-	14 2 86 140
2 052	875	10 991	29	4	3 075	17 373	14 2 86 160
2 101	2 641	36 588	2 683	3	7 201	32 291	14 2 86 170
-	-	-	-	-	-	-	14 2 86 180
-	-	-	-	-	-	-	14 2 86 210
4 215	2 225	25 050	3 983	6	3 866	11 610	14 2 86 220
6 795	4 470	55 810	11 136	4	382	1 030	14 2 86 230
.	.	.	.	1	.	.	14 2 86 240
10 121	7 556	97 944	27 377	7	3 329	4 016	14 2 86 260
.	.	.	.	1	.	.	14 2 86 270
.	.	.	.	1	.	.	14 2 86 280
-	-	-	-	-	-	-	14 2 86 300
7 040	2 082	60 889	9 369	5	1 640	3 241	14 2 86 315
2 924	1 027	16 818	3 994	2	.	.	14 2 86 320
.	.	.	.	1	.	.	14 2 86 330
.	.	.	.	1	.	.	14 2 86 340
-	-	-	-	-	-	-	14 2 86 360
-	-	-	-	-	-	-	14 2 86 370
-	-	-	-	-	-	-	14 2 86 380
-	-	-	-	-	-	-	14 2 86 390
4 518	577	30 177	528	3	667	2 253	14 2 86 400
7 572	2 570	30 750	7 820	5	1 598	3 164	14 2 86 410
-	-	-	-	-	-	-	14 2 86 430
9 649	7 376	66 506	7 857	12	3 591	5 525	14 2 86 470

Regierungsbezirk Dresden

Schlüssel- nummer	Kreis Gemeinde	Bauhauptgewerbe		
		Juni 2002 (Totalerhebung)		
		Betriebe	tätige Personen	Gesamtumsatz 2001 in 1 000 €
		89	90	91
Noch: Kreis Riesa-Großenhain				
14 2 85 270	Röderaue	3	19	939
14 2 85 300	Schönfeld	2	.	.
14 2 85 320	Stauchitz	3	31	2 202
14 2 85 330	Strehla, Stadt	7	72	5 968
14 2 85 350	Tauscha	5	100	9 569
14 2 85 360	Thiendorf	4	132	18 649
14 2 85 370	Weißig a. Raschütz	1	.	.
14 2 85 390	Wildenhain	2	.	.
14 2 85 400	Wülknitz	2	.	.
14 2 85 410	Zabeltitz	1	.	.
14 2 85 420	Zeithain	4	39	2 912
14 2 86	Kreis Löbau-Zittau	226	2 519	182 307
14 2 86 010	Beiersdorf	5	19	1 071
14 2 86 020	Bernstadt a. d. Eigen, Stadt	9	89	4 395
14 2 86 030	Berthelsdorf	1	.	.
14 2 86 040	Bertsdorf-Hörnitz	3	13	767
14 2 86 060	Dürrhennersdorf	2	.	.
14 2 86 070	Ebersbach/Sa., Stadt	11	165	13 827
14 2 86 090	Eibau	7	40	1 849
14 2 86 100	Friedersdorf	1	.	.
14 2 86 110	Großhennersdorf	3	53	2 531
14 2 86 120	Großschönau	14	70	3 597
14 2 86 130	Großschweidnitz	2	.	.
14 2 86 140	Hainewalde	3	49	2 527
14 2 86 160	Herrnhut, Stadt	1	.	.
14 2 86 170	Hirschfelde	6	34	2 398
14 2 86 180	Jonsdorf, Kurort	5	17	705
14 2 86 210	Lawalde	4	42	3 324
14 2 86 220	Leutersdorf	7	51	1 821
14 2 86 230	Löbau, Stadt	22	560	55 807
14 2 86 240	Mittelherwigsdorf	10	70	5 868
14 2 86 260	Neugersdorf, Stadt	14	146	8 675
14 2 86 270	Neusalza-Spremberg, Stadt	6	37	3 551
14 2 86 280	Niedercunnersdorf	7	34	2 031
14 2 86 300	Obercunnersdorf	5	64	3 417
14 2 86 315	Oderwitz	11	109	6 268
14 2 86 320	Olbersdorf	5	43	3 706
14 2 86 330	Oppach	6	64	4 833
14 2 86 340	Ostritz, Stadt	4	24	590
14 2 86 360	Oybin	5	23	2 920
14 2 86 370	Rosenbach	4	33	1 518
14 2 86 380	Schlegel	-	-	-
14 2 86 390	Schönau-Berzdorf a. d. Eigen	1	.	.
14 2 86 400	Schönbach	2	.	.
14 2 86 410	Seifhennersdorf, Stadt	12	89	6 064
14 2 86 430	Strahwalde	1	.	.
14 2 86 470	Zittau, Stadt	27	518	34 311

Regierungsbezirk Dresden

Ausbaugewerbe			Baugenehmigungen 2002			Schlüsselnummer
Juni 2002 (Jährliche Erhebung)			Errichtung neuer Gebäude			
Betriebe	tätige Personen	Gesamtumsatz 2001 in 1 000 €	Wohngebäude	dar. mit 1 und 2 Wohnungen	Nichtwohngebäude	
92	93	94	95	96	97	
2	.	.	1	1	1	14 2 85 270
-	-	-	8	8	1	14 2 85 300
1	.	.	5	5	-	14 2 85 320
3	52	3 234	7	6	-	14 2 85 330
-	-	-	2	2	1	14 2 85 350
-	-	-	2	2	2	14 2 85 360
1	.	.	2	2	-	14 2 85 370
-	-	-	4	4	1	14 2 85 390
-	-	-	-	-	1	14 2 85 400
-	-	-	3	3	-	14 2 85 410
2	.	.	1	1	1	14 2 85 420
25	577	38 461	43	40	17	14 2 86
-	-	-	1	1	1	14 2 86 010
-	-	-	1	1	1	14 2 86 020
1	.	.	1	1	-	14 2 86 030
1	.	.	-	-	-	14 2 86 040
-	-	-	1	1	-	14 2 86 060
2	.	.	-	-	-	14 2 86 070
-	-	-	1	1	2	14 2 86 090
-	-	-	-	-	-	14 2 86 100
-	-	-	-	-	1	14 2 86 110
-	-	-	1	1	-	14 2 86 120
-	-	-	1	1	-	14 2 86 130
-	-	-	1	1	-	14 2 86 140
1	.	.	-	-	-	14 2 86 160
-	-	-	1	1	1	14 2 86 170
-	-	-	-	-	-	14 2 86 180
-	-	-	2	2	-	14 2 86 210
-	-	-	1	1	-	14 2 86 220
6	171	13 100	1	1	2	14 2 86 230
1	.	.	4	4	-	14 2 86 240
5	174	13 343	2	1	2	14 2 86 260
-	-	-	-	-	-	14 2 86 270
-	-	-	1	1	-	14 2 86 280
1	.	.	-	-	1	14 2 86 300
-	-	-	4	4	2	14 2 86 315
-	-	-	2	2	-	14 2 86 320
-	-	-	1	-	-	14 2 86 330
-	-	-	1	1	-	14 2 86 340
-	-	-	1	1	1	14 2 86 360
-	-	-	1	1	-	14 2 86 370
-	-	-	1	1	-	14 2 86 380
1	.	.	2	2	2	14 2 86 390
-	-	-	-	-	-	14 2 86 400
-	-	-	1	-	-	14 2 86 410
-	-	-	-	-	-	14 2 86 430
6	119	5 649	9	9	1	14 2 86 470

Regierungsbezirk Dresden

Schlüsselnummer	Kreis Gemeinde	Baugenehmigungen 2002					Wohnfläche in m ²
		Wohnungen in Wohn- und Nichtwohnggeb.	davon mit ... Räumen				
			1 und 2	3	4	5 und mehr	
		98	99	100	101	102	103
Noch: Kreis Riesa-Großenhain							
14 2 85 270	Röderaue	4	-	-	-3	7	662
14 2 85 300	Schönfeld	10	-	3	2	5	1 138
14 2 85 320	Stauchitz	6	1	-	-	5	675
14 2 85 330	Strehla, Stadt	9	-	-	-1	10	1 129
14 2 85 350	Tauscha	5	-	-1	2	4	756
14 2 85 360	Thiendorf	6	-	-	2	4	730
14 2 85 370	Weißig a. Raschütz	5	-	-1	-	6	568
14 2 85 390	Wildenhain	4	-	-	-	4	491
14 2 85 400	Wülknitz	1	-	1	-	-	132
14 2 85 410	Zabeltitz	10	-	5	4	1	826
14 2 85 420	Zeithain	3	-	1	-1	3	440
14 2 86	Kreis Löbau-Zittau	130	71	8	1	50	11 736
14 2 86 010	Beiersdorf	1	-	-	-	1	243
14 2 86 020	Bernstadt a. d. Eigen, Stadt	2	-	1	1	-	248
14 2 86 030	Berthelsdorf	1	-	-	-	1	116
14 2 86 040	Bertsdorf-Hörnitz	-	-	-1	1	-	36
14 2 86 060	Dürrhennersdorf	1	-	-	-2	3	290
14 2 86 070	Ebersbach/Sa., Stadt	-	-	-	-2	2	87
14 2 86 090	Eibau	2	-	2	-	-	143
14 2 86 100	Friedersdorf	-	-	-	-	-	-
14 2 86 110	Großhennersdorf	-	-	-	-	-	-
14 2 86 120	Großschönau	1	-	-	-	1	185
14 2 86 130	Großschweidnitz	1	-	-	-	1	123
14 2 86 140	Hainewalde	1	-	-	-	1	205
14 2 86 160	Herrnhut, Stadt	-	-	-	-	-	-
14 2 86 170	Hirschfelde	1	-	-	-	1	200
14 2 86 180	Jonsdorf, Kurort	-	-	-	-1	1	69
14 2 86 210	Lawalde	2	1	-	-	1	178
14 2 86 220	Leutersdorf	3	-	-	2	1	189
14 2 86 230	Löbau, Stadt	8	-1	-	1	8	800
14 2 86 240	Mittelherwigsdorf	4	-	-	1	3	506
14 2 86 260	Neugersdorf, Stadt	35	38	-4	-	1	2 215
14 2 86 270	Neusalza-Spremberg, Stadt	-	-	-	-	-	-
14 2 86 280	Niedercunnersdorf	1	-	-	-	1	197
14 2 86 300	Obercunnersdorf	-	-	-1	1	-	100
14 2 86 315	Oderwitz	5	-	2	-	3	700
14 2 86 320	Olbersdorf	2	-	-	-	2	301
14 2 86 330	Oppach	1	-	-	-	1	154
14 2 86 340	Ostritz, Stadt	1	-	-	-	1	109
14 2 86 360	Oybin	1	-	-	-	1	131
14 2 86 370	Rosenbach	1	-	-	-1	2	162
14 2 86 380	Schlegel	1	-	-	-	1	164
14 2 86 390	Schönau-Berzdorf a. d. Eigen	2	-	-	-	2	191
14 2 86 400	Schönbach	2	1	-	-	1	320
14 2 86 410	Seiffhennersdorf, Stadt	25	24	-	1	-	1 337
14 2 86 430	Strahwalde	-	-	-	-	-	-
14 2 86 470	Zittau, Stadt	25	8	9	-1	9	2 037

Regierungsbezirk Dresden

Baufertigstellungen 2002									Schlüsselnummer
Errichtung neuer Gebäude			Wohnungen in Wohn- und Nichtwohngeb.	davon mit ... Räumen				Wohnfläche in m ²	
Wohngebäude	dar. mit 1 und 2 Wohnungen	Nichtwohngebäude		1 und 2	3	4	5 und mehr		
104	105	106	107	108	109	110	111	112	
7	7	2	9	-1	2	-1	9	1 231	14 2 85 270
6	6	-	8	-	-	1	7	941	14 2 85 300
10	10	2	12	1	-	1	10	1 374	14 2 85 320
5	4	1	22	-	-	-	22	2 385	14 2 85 330
2	2	1	3	-	-1	1	3	520	14 2 85 350
6	6	3	11	-2	1	4	8	1 420	14 2 85 360
1	1	-	1	-	-	-	1	178	14 2 85 370
8	8	-	35	19	5	1	10	2 353	14 2 85 390
3	2	1	9	-	3	4	2	712	14 2 85 400
10	10	1	11	-	-1	1	11	1 800	14 2 85 410
1	1	1	1	-1	-1	1	2	193	14 2 85 420
58	53	10	115	3	9	27	76	12 041	14 2 86
-	-	1	-	-	-	-	-	-	14 2 86 010
2	2	-	2	-	-	-	2	224	14 2 86 020
1	1	-	1	-	-	-	1	116	14 2 86 030
2	2	-	2	-	-1	-	3	452	14 2 86 040
-	-	-	-	-	-	-	-	39	14 2 86 060
3	3	1	3	-	-	-1	4	425	14 2 86 070
2	2	-	4	-	3	-	1	371	14 2 86 090
1	1	-	1	-	-	-	1	108	14 2 86 100
-	-	-	-	-	-	-	-	-	14 2 86 110
3	3	-	3	-	-	1	2	475	14 2 86 120
1	1	-	1	-	-	-	1	127	14 2 86 130
-	-	-	-	-	-	-	-	-	14 2 86 140
1	1	-	1	-	-	-	1	174	14 2 86 160
-	-	1	-	-	-	-	-	-	14 2 86 170
2	2	-	2	-	-	-	2	312	14 2 86 180
2	2	-	2	-	-	-	2	354	14 2 86 210
2	2	-	3	-	-	-	3	249	14 2 86 220
5	3	1	19	-1	-	7	13	1 666	14 2 86 230
4	4	-	5	-	-	-	5	615	14 2 86 240
4	2	1	19	3	-	6	10	1 453	14 2 86 260
-	-	1	-	-	-	-	-	-	14 2 86 270
1	1	-	1	-	-	1	-	89	14 2 86 280
1	1	-	1	-	-	-	1	131	14 2 86 300
2	2	-	2	-	-	-	2	292	14 2 86 315
2	2	-	2	-	-2	2	2	445	14 2 86 320
2	1	-	2	-	-	-	2	264	14 2 86 330
-	-	-	-	-	-	-	-	-	14 2 86 340
-	-	1	-	-	-	-	-	-	14 2 86 360
2	2	-	2	-	-	-	2	259	14 2 86 370
2	2	-	2	-	-	-	2	311	14 2 86 380
1	1	-	1	-	-	-	1	80	14 2 86 390
-	-	-	-	-	-	-	-	-	14 2 86 400
-	-	-	-	-	-	-	-	-	14 2 86 410
1	1	-	1	-	-	-	1	132	14 2 86 430
9	9	3	33	1	9	11	12	2 878	14 2 86 470

Regierungsbezirk Dresden

Schlüsselnummer	Kreis Gemeinde	Fortschreibung des Gebäude- und Wohnungsbestandes				
		Bestand an Wohnge- bäuden	darunter mit 1 oder 2 Wohnungen	Bestand an Wohnungen in		
				insge- samt	davon mit ... Räumen	
					1	2
		113	114	115	116	117
Noch: Kreis Riesa-Großenhain						
14 2 85 270	Röderaue	895	752	1 642	-	11
14 2 85 300	Schönfeld	542	524	736	1	8
14 2 85 320	Stauchitz	978	886	1 579	5	47
14 2 85 330	Strehla, Stadt	1 089	933	1 942	1	67
14 2 85 350	Tauscha	416	400	631	27	14
14 2 85 360	Thiendorf	653	625	933	3	24
14 2 85 370	Weißig a. Raschütz	303	296	408	1	16
14 2 85 390	Wildenhain	532	512	749	7	35
14 2 85 400	Wülknitz	556	494	918	1	47
14 2 85 410	Zabeltitz	839	799	1 202	8	22
14 2 85 420	Zeithain	1 690	1 454	3 502	8	215
14 2 86	Kreis Löbau-Zittau	33 885	26 997	76 474	502	4 808
14 2 86 010	Beiersdorf	450	433	599	2	23
14 2 86 020	Bernstadt a. d. Eigen, Stadt	1 150	1 041	1 920	7	99
14 2 86 030	Berthelsdorf	607	573	831	7	43
14 2 86 040	Bertsdorf-Hörnitz	763	727	1 089	2	66
14 2 86 060	Dürrhennersdorf	318	294	519	1	37
14 2 86 070	Ebersbach/Sa., Stadt	1 909	1 447	5 514	57	467
14 2 86 090	Eibau	1 426	1 278	2 370	18	133
14 2 86 100	Friedersdorf	465	443	684	1	51
14 2 86 110	Großhennersdorf	433	402	620	6	15
14 2 86 120	Großschönau	1 688	1 352	3 482	17	246
14 2 86 130	Großschweidnitz	345	290	647	2	51
14 2 86 140	Hainewalde	550	521	804	5	35
14 2 86 160	Herrnhut, Stadt	610	507	1 255	6	81
14 2 86 170	Hirschfelde	1 133	966	2 143	21	103
14 2 86 180	Jonsdorf, Kurort	537	501	808	7	38
14 2 86 210	Lawalde	625	607	842	2	30
14 2 86 220	Leutersdorf	1 163	1 045	1 943	4	111
14 2 86 230	Löbau, Stadt	3 318	2 344	9 938	98	587
14 2 86 240	Mittelherwigsdorf	1 253	1 144	1 888	3	87
14 2 86 260	Neugersdorf, Stadt	1 482	1 132	3 380	11	195
14 2 86 270	Neusalza-Spremberg, Stadt	648	551	1 192	22	78
14 2 86 280	Niedercunnersdorf	528	501	754	7	30
14 2 86 300	Obercunnersdorf	689	652	999	5	54
14 2 86 315	Oderwitz	1 607	1 437	2 738	7	136
14 2 86 320	Olbersdorf	1 063	769	3 375	2	307
14 2 86 330	Oppach	774	695	1 305	12	56
14 2 86 340	Ostritz, Stadt	826	685	1 625	21	105
14 2 86 360	Oybin	490	444	770	7	37
14 2 86 370	Rosenbach	542	520	763	4	47
14 2 86 380	Schlegel	326	312	435	7	15
14 2 86 390	Schönau-Berzdorf a. d. Eigen	437	363	816	2	33
14 2 86 400	Schönbach	411	384	631	2	34
14 2 86 410	Seiffhennersdorf, Stadt	1 257	988	2 638	11	131
14 2 86 430	Strahwalde	286	269	403	-	10
14 2 86 470	Zittau, Stadt	3 776	1 380	16 754	116	1 237

Regierungsbezirk Dresden

am 31. Dezember 2002								Schlüssel- nummer
Wohn- und Nichtwohngebäuden							Wohnungen je 1 000 Einwohner	
davon mit ... Räumen						Wohnfläche in 1 000 m ²		
3	4	5	6	7 und mehr	darin Räume		124	
118	119	120	121	122	123	124		
213	611	439	244	124	939	123	474	14 2 85 270
96	188	186	129	128	999	69	367	14 2 85 300
257	503	402	209	156	1 203	129	439	14 2 85 320
460	641	436	230	107	812	153	447	14 2 85 330
68	154	176	116	76	582	56	394	14 2 85 350
129	217	250	176	134	1 026	82	403	14 2 85 360
69	92	87	71	72	561	36	407	14 2 85 370
109	168	214	144	72	555	65	414	14 2 85 390
201	290	197	102	80	629	72	481	14 2 85 400
180	313	283	211	185	1 411	108	391	14 2 85 410
766	1 224	729	345	215	1 634	258	488	14 2 85 420
20 104	26 379	14 000	6 604	4 077	30 968	5 552	510	14 2 86
109	200	122	91	52	388	48	442	14 2 86 010
390	569	418	251	186	1 407	155	457	14 2 86 020
153	240	178	129	81	616	67	446	14 2 86 030
239	303	260	131	88	668	90	405	14 2 86 040
97	159	110	71	44	335	41	410	14 2 86 060
1 560	1 998	947	280	205	1 581	362	579	14 2 86 070
594	702	486	256	181	1 352	189	460	14 2 86 090
147	210	132	91	52	391	55	444	14 2 86 100
107	172	138	109	73	559	54	383	14 2 86 110
910	1 176	624	334	175	1 344	258	502	14 2 86 120
148	200	124	82	40	300	49	440	14 2 86 130
185	228	167	121	63	476	65	440	14 2 86 140
271	432	265	116	84	635	99	449	14 2 86 160
591	721	395	186	126	928	158	527	14 2 86 170
159	222	175	120	87	681	70	412	14 2 86 180
156	245	186	128	95	703	72	389	14 2 86 210
446	620	397	239	126	945	146	443	14 2 86 220
2 532	3 842	1 736	724	419	3 175	696	527	14 2 86 230
369	535	458	272	164	1 255	155	419	14 2 86 240
1 106	1 060	644	227	137	1 057	239	518	14 2 86 260
299	350	231	124	88	685	88	469	14 2 86 270
122	204	168	132	91	689	62	426	14 2 86 280
210	271	224	133	102	802	81	442	14 2 86 300
639	901	587	299	169	1 303	214	443	14 2 86 315
957	1 292	498	200	119	896	231	540	14 2 86 320
316	412	275	158	76	564	96	417	14 2 86 330
371	489	351	188	100	755	120	524	14 2 86 340
134	200	191	115	86	653	67	468	14 2 86 360
115	224	163	112	98	738	62	421	14 2 86 370
53	127	111	83	39	292	37	398	14 2 86 380
167	221	234	100	59	435	62	432	14 2 86 390
156	175	135	61	68	518	49	445	14 2 86 400
719	952	451	226	148	1 117	192	535	14 2 86 410
71	128	91	60	43	319	34	456	14 2 86 430
5 506	6 599	2 328	655	313	2 406	1 088	635	14 2 86 470

Regierungsbezirk Dresden

Schlüsselnummer	Kreis Gemeinde	Beherbergung 2002				Straßenverkehrs- unfälle insgesamt (ohne sonst.)
		geöffnete Beherber- gungsstätten	angebotene Gästebetten	Ankünfte	Übernach- tungen	
		126	127	128	129	130
Noch: Kreis Riesa-Großenhain						
14 2 85 270	Röderaue	-	-	-	-	7
14 2 85 300	Schönfeld	1	.	.	.	16
14 2 85 320	Stauchitz	-	-	-	-	32
14 2 85 330	Strehla, Stadt	4	166	8 599	15 971	16
14 2 85 350	Tauscha	1	.	.	.	10
14 2 85 360	Thiendorf	1	.	.	.	24
14 2 85 370	Weißig a. Raschütz	-	-	-	-	4
14 2 85 390	Wildenhain	2	.	.	.	8
14 2 85 400	Wülknitz	1	.	.	.	7
14 2 85 410	Zabeltitz	1	.	.	.	23
14 2 85 420	Zeithain	1	.	.	.	51
14 2 86	Kreis Löbau-Zittau	107	4 827	161 207	536 425	915
14 2 86 010	Beiersdorf	3	49	1 066	2 589	7
14 2 86 020	Bernstadt a. d. Eigen, Stadt	1	.	.	.	21
14 2 86 030	Berthelsdorf	1	.	.	.	10
14 2 86 040	Bertsdorf-Hörnitz	3	284	11 034	28 723	12
14 2 86 060	Dürrhennersdorf	-	-	-	-	9
14 2 86 070	Ebersbach/Sa., Stadt	1	.	.	.	63
14 2 86 090	Eibau	6	157	3 419	7 099	25
14 2 86 100	Friedersdorf	1	.	.	.	6
14 2 86 110	Großhennersdorf	-	-	-	-	19
14 2 86 120	Großschönau	15	729	24 268	111 964	22
14 2 86 130	Großschweidnitz	1	.	.	.	12
14 2 86 140	Hainewalde	1	.	.	.	12
14 2 86 160	Herrnhut, Stadt	2	.	.	.	14
14 2 86 170	Hirschfelde	1	.	.	.	25
14 2 86 180	Jonsdorf, Kurort	15	545	18 033	72 112	8
14 2 86 210	Lawalde	2	.	.	.	16
14 2 86 220	Leutersdorf	2	.	.	.	36
14 2 86 230	Löbau, Stadt	6	245	4 988	31 257	131
14 2 86 240	Mittelherwigsdorf	2	.	.	.	34
14 2 86 260	Neugersdorf, Stadt	2	.	.	.	35
14 2 86 270	Neusalza-Spremberg, Stadt	1	.	.	.	13
14 2 86 280	Niedercunnersdorf	-	-	-	-	11
14 2 86 300	Obercunnersdorf	1	.	.	.	19
14 2 86 315	Oderwitz	3	185	4 282	10 941	36
14 2 86 320	Olbersdorf	4	189	7 358	21 824	23
14 2 86 330	Oppach	1	.	.	.	12
14 2 86 340	Ostritz, Stadt	2	.	.	.	23
14 2 86 360	Oybin	14	527	24 416	74 240	9
14 2 86 370	Rosenbach	2	.	.	.	8
14 2 86 380	Schlegel	-	-	-	-	6
14 2 86 390	Schönau-Berzdorf a. d. Eigen	-	-	-	-	13
14 2 86 400	Schönbach	1	.	.	.	7
14 2 86 410	Seiffhennersdorf, Stadt	5	637	18 828	62 857	18
14 2 86 430	Strahwalde	1	.	.	.	8
14 2 86 470	Zittau, Stadt	7	358	16 352	36 142	192

Regierungsbezirk Dresden

Schwerwiegende Unfälle mit Sachschaden 2002		Straßenverkehrsunfälle mit Personenschaden 2002				Kraftfahrzeugbestand am 1. Januar 2003			Schlüsselnummer
im engeren Sinne	unter Alkoholeinwirkung	insgesamt	verunglückte Personen			insgesamt	darunter		
			Getötete	Schwerverletzte	Leichtverletzte		Pkw	Kraftträder	
131	132	133	134	135	136	137	138	139	
2	1	4	-	1	4	2 181	1 893	111	14 2 85 270
7	-	9	1	4	6	1 566	1 251	101	14 2 85 300
12	2	18	1	9	23	2 472	2 048	149	14 2 85 320
3	1	12	2	4	12	2 683	2 282	101	14 2 85 330
3	-	7	-	7	2	1 250	1 029	59	14 2 85 350
10	1	13	-	6	10	2 051	1 514	83	14 2 85 360
2	-	2	-	-	3	775	604	24	14 2 85 370
3	-	5	1	1	5	1 318	1 064	67	14 2 85 390
1	-	6	-	2	10	1 348	1 060	50	14 2 85 400
5	2	16	-	5	18	2 249	1 858	103	14 2 85 410
14	3	34	1	14	32	4 888	4 149	230	14 2 85 420
307	39	569	19	205	547	94 589	81 747	4 165	14 2 86
3	-	4	-	-	5	1 014	856	64	14 2 86 010
6	1	14	-	4	13	2 772	2 398	114	14 2 86 020
3	-	7	1	3	7	1 178	1 031	46	14 2 86 030
4	1	7	5	2	5	1 743	1 544	67	14 2 86 040
1	-	8	1	2	6	900	716	58	14 2 86 060
24	2	37	1	10	37	5 457	4 854	204	14 2 86 070
8	2	15	-	3	16	3 570	2 927	180	14 2 86 090
1	1	4	-	2	4	1 069	909	46	14 2 86 100
9	-	10	-	2	9	1 042	842	35	14 2 86 110
6	-	16	-	5	16	4 496	3 926	249	14 2 86 120
2	-	10	-	4	11	900	792	39	14 2 86 130
6	-	6	-	5	4	1 344	1 128	65	14 2 86 140
5	1	8	-	10	5	1 691	1 438	84	14 2 86 160
10	-	15	1	10	15	2 658	2 362	128	14 2 86 170
2	-	6	-	2	4	1 245	1 121	66	14 2 86 180
4	1	11	-	2	13	1 652	1 363	95	14 2 86 210
12	1	23	-	3	26	2 985	2 565	146	14 2 86 220
44	2	85	1	32	90	12 540	10 734	460	14 2 86 230
8	2	24	1	15	20	3 197	2 772	166	14 2 86 240
17	1	17	1	6	20	4 195	3 639	165	14 2 86 260
4	1	8	2	2	6	1 571	1 361	66	14 2 86 270
4	3	4	-	2	4	1 277	1 038	67	14 2 86 280
5	1	13	-	9	9	1 439	1 202	71	14 2 86 300
11	3	22	1	7	20	3 764	3 281	188	14 2 86 315
7	2	14	1	6	12	3 636	3 254	163	14 2 86 320
2	-	10	-	4	7	1 779	1 580	70	14 2 86 330
10	-	13	-	6	13	1 843	1 637	79	14 2 86 340
3	-	6	1	5	1	1 137	1 024	47	14 2 86 360
1	-	7	-	3	6	1 322	1 090	89	14 2 86 370
3	-	3	-	2	2	709	625	28	14 2 86 380
10	-	3	-	-	4	1 353	1 128	63	14 2 86 390
3	-	4	-	4	3	974	807	39	14 2 86 400
5	1	12	-	3	14	2 944	2 597	138	14 2 86 410
4	-	4	-	3	1	650	560	46	14 2 86 430
60	13	119	2	27	119	14 482	12 593	534	14 2 86 470

Regierungsbezirk Dresden

Schlüsselnummer	Kreis Gemeinde	Ist-Aufkommen an Gemeindesteuern 2002 in 1 000 €				
		Grundsteuer A	Grundsteuer B	Gewerbesteuer	Gemeindeanteil an der Einkommensteuer	Gemeindeanteil an der Umsatzsteuer
		140	141	142	143	144
Noch: Kreis Riesa-Großenhain						
14 2 85 270	Röderaue	21	202	-29	199	49
14 2 85 300	Schönfeld	22	131	87	109	52
14 2 85 320	Stauchitz	64	216	50	209	36
14 2 85 330	Strehla, Stadt	40	314	142	235	99
14 2 85 350	Tauscha	11	95	38	106	17
14 2 85 360	Thiendorf	28	266	337	131	103
14 2 85 370	Weißig a. Raschütz	21	50	3	47	14
14 2 85 390	Wildenhain	30	99	83	100	17
14 2 85 400	Wülknitz	20	118	149	109	59
14 2 85 410	Zabeltitz	37	184	186	143	22
14 2 85 420	Zeithain	35	613	1 776	505	170
14 2 86	Kreis Löbau-Zittau	563	9 786	10 744	8 697	3 433
14 2 86 010	Beiersdorf	4	68	20	65	10
14 2 86 020	Bernstadt a. d. Eigen, Stadt	56	234	226	227	224
14 2 86 030	Berthelsdorf	16	82	32	91	10
14 2 86 040	Bertsdorf-Hörnitz	16	158	35	126	12
14 2 86 060	Dürrhennersdorf	6	55	22	65	21
14 2 86 070	Ebersbach/Sa., Stadt	8	596	612	623	139
14 2 86 090	Eibau	13	253	29	273	87
14 2 86 100	Friedersdorf	6	68	40	79	16
14 2 86 110	Großhennersdorf	20	68	2	79	24
14 2 86 120	Großschönau	16	450	276	359	133
14 2 86 130	Großschweidnitz	6	72	43	102	12
14 2 86 140	Hainewalde	9	82	31	97	33
14 2 86 160	Herrnhut, Stadt	15	153	287	174	75
14 2 86 170	Hirschfelde	33	231	721	232	79
14 2 86 180	Jonsdorf, Kurort	2	119	51	106	16
14 2 86 210	Lawalde	11	103	176	117	27
14 2 86 220	Leutersdorf	13	223	198	199	54
14 2 86 230	Löbau, Stadt	66	1 377	2 438	1 299	682
14 2 86 240	Mittelherwigsdorf	47	256	196	237	58
14 2 86 260	Neugersdorf, Stadt	2	612	569	344	228
14 2 86 270	Neusalza-Spremberg, Stadt	6	155	200	127	52
14 2 86 280	Niedercunnersdorf	14	79	18	95	23
14 2 86 300	Obercunnersdorf	12	96	107	125	26
14 2 86 315	Oderwitz	31	337	189	319	159
14 2 86 320	Olbersdorf	9	428	205	434	57
14 2 86 330	Oppach	4	168	118	140	47
14 2 86 340	Ostritz, Stadt	17	195	93	178	37
14 2 86 360	Oybin	3	148	36	112	17
14 2 86 370	Rosenbach	20	80	4	97	13
14 2 86 380	Schlegel	12	53	12	52	7
14 2 86 390	Schönau-Berzdorf a. d. Eigen	20	82	34	110	22
14 2 86 400	Schönbach	6	120	-82	65	72
14 2 86 410	Seiffhennersdorf, Stadt	14	329	115	234	83
14 2 86 430	Strahwalde	11	49	17	44	7
14 2 86 470	Zittau, Stadt	21	2 205	3 674	1 671	868

Regierungsbezirk Dresden

Hebesätze in %			Realsteuer- aufbringungs- kraft 2002	Steuereinnahmekraft 2002		Schuldenstand am 31.12.2002		Personal- stand am 30. Juni 2002	Schlüssel- nummer
Grund- steuer A	Grund- steuer B	Gewerbe- steuer		insgesamt	je Einwohner	insgesamt	je Einwohner		
				1 000 €	€	1 000 €	€		
145	146	147	148	149	150	151	152	153	
330	380	380	200	453	129,08	1 969	561	93	14 2 85 270
280	370	375	258	404	199,58	1 666	823	50	14 2 85 300
350	350	380	353	590	163,72	2 918	810	62	14 2 85 320
300	370	360	538	845	194,10	5 518	1 267	72	14 2 85 330
260	350	365	163	279	171,91	-	-	23	14 2 85 350
260	360	375	694	869	378,85	200	87	48	14 2 85 360
270	350	365	83	145	145,16	736	739	7	14 2 85 370
270	350	370	236	338	186,28	817	450	28	14 2 85 390
270	350	360	325	466	238,52	895	459	30	14 2 85 400
270	360	330	473	601	193,47	1 031	332	42	14 2 85 410
280	360	380	2 626	2 992	410,56	9 501	1 304	111	14 2 85 420
272	381	389	22 124	32 432	214,40	144 028	952	3 619	14 2 86
280	400	380	94	165	122,39	488	361	22	14 2 86 010
260	350	365	582	993	232,58	1 583	371	41	14 2 86 020
260	360	380	144	240	127,79	1 432	763	13	14 2 86 030
300	380	400	217	350	130,32	1 044	389	18	14 2 86 040
200	300	275	115	195	154,58	-	-	7	14 2 86 060
280	380	380	1 291	1 946	200,16	7 572	779	104	14 2 86 070
280	370	370	319	674	130,09	1 064	205	70	14 2 86 090
250	330	350	136	224	144,42	-	-	19	14 2 86 100
275	360	380	98	200	123,59	705	435	7	14 2 86 110
300	400	371	767	1 210	172,89	9 605	1 372	64	14 2 86 120
300	360	350	136	241	163,03	394	267	4	14 2 86 130
250	300	380	152	276	150,02	253	137	12	14 2 86 140
275	360	380	494	692	246,31	1 646	586	41	14 2 86 160
276	357	394	1 039	1 229	302,57	4 769	1 174	47	14 2 86 170
300	380	370	183	296	149,71	158	80	9	14 2 86 180
300	350	400	308	423	195,25	960	443	8	14 2 86 210
260	350	365	489	706	159,84	-	-	43	14 2 86 220
279	386	404	3 957	5 540	292,21	21 063	1 111	261	14 2 86 230
260	360	370	551	811	178,97	2 450	541	44	14 2 86 240
330	450	370	1 174	1 644	250,93	4 994	762	61	14 2 86 260
265	350	365	407	551	214,33	1 097	427	50	14 2 86 270
275	360	370	123	238	133,48	1 153	647	13	14 2 86 280
275	360	370	236	368	161,13	1 426	624	35	14 2 86 300
270	350	365	629	1 072	172,31	4 283	688	48	14 2 86 315
300	400	420	635	1 094	172,62	7 656	1 208	146	14 2 86 320
280	370	370	316	482	154,40	1 311	420	36	14 2 86 330
270	370	390	325	524	167,36	2 348	750	13	14 2 86 340
330	380	370	199	322	194,63	3 036	1 833	32	14 2 86 360
250	350	360	118	228	124,69	704	385	14	14 2 86 370
270	350	370	87	144	131,00	1 888	1 716	11	14 2 86 380
220	340	320	165	290	151,52	2 322	1 211	19	14 2 86 390
300	400	380	38	190	133,84	124	88	13	14 2 86 400
280	380	400	477	776	155,56	1 339	269	36	14 2 86 410
335	420	370	75	124	137,52	2 170	2 411	5	14 2 86 430
330	395	395	6 047	7 972	298,62	36 887	1 382	538	14 2 86 470

Regierungsbezirk Dresden

Schlüssel- nummer	Kreis Gemeinde	Fläche 31.12.2002 km ²	Bevölkerung am			
			3.10.1990	31. Dezember 2002		
				insgesamt	männlich	weiblich
1	2	3	4	5		
14 2 87	Kreis Sächsische Schweiz	887,89	157 629	143 677	70 338	73 339
14 2 87 015	Bad Gottleuba-Berggießhübel, Stadt	88,75	6 727	6 277	3 086	3 191
14 2 87 020	Bad Schandau, Stadt	35,84	4 214	3 190	1 549	1 641
14 2 87 040	Bahretal	36,48	2 026	2 396	1 214	1 182
14 2 87 090	Dohma	19,56	1 691	2 139	1 093	1 046
14 2 87 100	Dohna, Stadt	28,57	4 886	6 053	3 062	2 991
14 2 87 110	Dürrröhrsdorf-Dittersbach	43,52	4 718	4 920	2 528	2 392
14 2 87 120	Gohrisch	34,78	2 251	2 239	1 111	1 128
14 2 87 140	Heidenau, Stadt	11,07	20 315	16 836	8 223	8 613
14 2 87 160	Hohnstein, Stadt	64,61	4 239	3 839	1 894	1 945
14 2 87 170	Hohwald	58,94	5 129	4 970	2 460	2 510
14 2 87 180	Kirnitzschtal	44,17	2 349	2 218	1 116	1 102
14 2 87 190	Königstein/Sächs.Schweiz, Stadt	26,93	3 625	2 994	1 539	1 455
14 2 87 230	Liebstadt, Stadt	37,41	1 616	1 444	730	714
14 2 87 240	Lohmen	25,80	3 291	3 394	1 649	1 745
14 2 87 260	Müglitztal	21,00	2 060	2 326	1 159	1 167
14 2 87 270	Neustadt i. Sa., Stadt	24,12	13 225	10 899	5 256	5 643
14 2 87 290	Pirna, Stadt	53,01	46 081	40 853	19 624	21 229
14 2 87 300	Porschdorf	10,93	1 591	1 343	668	675
14 2 87 310	Rathen, Kurort	3,58	572	460	223	237
14 2 87 320	Rathmannsdorf	4,37	1 284	1 103	529	574
14 2 87 330	Reinhardtsdorf-Schöna	31,75	1 919	1 672	817	855
14 2 87 350	Rosenthal-Bielatal	46,45	1 955	1 816	847	969
14 2 87 370	Sebnitz, Stadt	43,92	11 705	9 496	4 547	4 949
14 2 87 380	Stadt Wehlen, Stadt	10,81	1 911	1 724	876	848
14 2 87 390	Stolpen, Stadt	60,85	5 890	6 225	3 100	3 125
14 2 87 400	Struppen	20,68	2 359	2 851	1 438	1 413
14 2 90	Weißeritzkreis	765,63	119 484	124 155	61 488	62 667
14 2 90 010	Altenberg, Stadt	77,77	6 586	5 401	2 718	2 683
14 2 90 020	Bannewitz	25,82	6 758	10 573	5 189	5 384
14 2 90 050	Bärenstein, Stadt	11,97	1 007	994	507	487
14 2 90 080	Dippoldiswalde, Stadt	63,37	10 672	10 947	5 295	5 652
14 2 90 100	Dorfhain	6,25	1 254	1 279	648	631
14 2 90 130	Freital, Stadt	40,54	41 480	39 567	19 337	20 230
14 2 90 140	Geising, Stadt	56,07	3 784	3 407	1 674	1 733
14 2 90 150	Glashütte, Stadt	41,76	5 631	4 761	2 350	2 411
14 2 90 180	Hartmannsdorf-Reichenau	28,31	1 388	1 283	621	662
14 2 90 200	Hermisdorf/Erzgeb.	20,14	1 205	1 082	539	543
14 2 90 220	Höckendorf	36,65	3 043	3 197	1 579	1 618
14 2 90 260	Kreischa	28,97	3 701	4 431	2 234	2 197
14 2 90 350	Pretzschendorf	49,90	5 057	4 736	2 458	2 278
14 2 90 360	Rabenau, Stadt	30,73	4 744	4 743	2 372	2 371
14 2 90 380	Reinhardtsgrimma	53,81	2 552	3 083	1 534	1 549
14 2 90 410	Schmiedeberg	40,76	5 649	5 263	2 706	2 557
14 2 90 440	Tharandt, Stadt	71,23	5 165	5 700	2 815	2 885
14 2 90 450	Wilsdruff, Stadt	81,59	9 808	13 708	6 912	6 796

Regierungsbezirk Dresden

Einwohner je km ² 2002	Bevölkerung im Alter von ... bis unter ... Jahren am 31. Dezember 2002								Schlüssel- nummer
	unter 6	6 bis unter 15	15 bis unter 18	18 bis unter 25	25 bis unter 30	30 bis unter 50	50 bis unter 65	65 und mehr	
	7	8	9	10	11	12	13	14	
162	6 064	10 516	5 941	12 199	6 928	41 639	30 854	29 536	14 2 87
71	243	513	249	532	312	1 784	1 303	1 341	14 2 87 015
89	133	239	120	227	147	886	706	732	14 2 87 020
66	122	204	106	218	135	807	440	364	14 2 87 040
109	106	165	98	190	130	691	433	326	14 2 87 090
212	305	492	295	529	288	1 992	1 238	914	14 2 87 100
113	202	392	239	486	247	1 603	883	868	14 2 87 110
64	114	123	94	169	147	641	495	456	14 2 87 120
1 521	690	1 163	624	1 502	885	4 736	3 618	3 618	14 2 87 140
59	186	279	189	325	212	1 177	718	753	14 2 87 160
84	202	428	204	431	253	1 531	1 028	893	14 2 87 170
50	94	163	86	190	112	668	468	437	14 2 87 180
111	126	220	110	279	147	940	564	608	14 2 87 190
39	61	124	64	117	57	413	302	306	14 2 87 230
132	141	254	147	270	135	1 029	725	693	14 2 87 240
111	103	215	105	212	105	741	444	401	14 2 87 260
452	455	794	468	907	541	3 027	2 603	2 104	14 2 87 270
771	1 621	2 683	1 625	3 456	1 864	11 086	9 256	9 262	14 2 87 290
123	47	104	55	96	62	433	304	242	14 2 87 300
129	22	37	21	32	13	143	106	86	14 2 87 310
253	40	102	53	78	47	332	234	217	14 2 87 320
53	62	118	75	140	88	505	346	338	14 2 87 330
39	97	153	93	134	89	453	396	401	14 2 87 350
216	348	653	341	739	410	2 666	2 108	2 231	14 2 87 370
160	83	123	63	133	69	514	419	320	14 2 87 380
102	334	535	280	555	314	1 936	1 108	1 163	14 2 87 390
138	127	240	137	252	119	905	609	462	14 2 87 400
162	5 648	9 537	5 385	11 471	6 636	37 906	24 741	22 831	14 2 90
69	212	451	260	525	256	1 717	1 061	919	14 2 90 010
410	450	769	499	993	599	3 351	2 077	1 835	14 2 90 020
83	50	83	36	86	40	293	212	194	14 2 90 050
173	486	853	485	1 049	595	3 224	2 076	2 179	14 2 90 080
205	55	100	45	133	62	375	261	248	14 2 90 100
976	1 728	2 856	1 605	3 541	2 034	11 823	8 556	7 424	14 2 90 130
61	149	288	141	265	180	998	689	697	14 2 90 140
114	189	349	201	419	230	1 280	1 071	1 022	14 2 90 150
45	58	101	68	144	79	385	230	218	14 2 90 180
54	52	104	44	98	52	321	180	231	14 2 90 200
87	173	242	160	317	175	943	588	599	14 2 90 220
153	219	326	192	402	263	1 361	938	730	14 2 90 260
95	187	376	205	476	242	1 499	855	896	14 2 90 350
154	211	376	206	446	245	1 471	942	846	14 2 90 360
57	158	278	151	300	190	963	551	492	14 2 90 380
129	210	367	230	531	329	1 492	1 051	1 053	14 2 90 410
80	263	456	255	503	284	1 829	1 028	1 082	14 2 90 440
168	798	1 162	602	1 243	781	4 581	2 375	2 166	14 2 90 450

Regierungsbezirk Dresden

Schlüssel- nummer	Kreis Gemeinde	Lebendgeborene 2002		Gestorbene 2002		Überschuss bzw. Gestor-
		insgesamt	je 1 000 Einwohner	insgesamt	je 1 000 Einwohner	insgesamt
		15	16	17	18	19
14 2 87	Kreis Sächsische Schweiz	1 004	6,9	1 725	11,9	-721
14 2 87 015	Bad Gottleuba-Berggießhübel, Stadt	41	6,5	111	17,5	-70
14 2 87 020	Bad Schandau, Stadt	38	11,6	54	16,5	-16
14 2 87 040	Bahretal	10	4,2	13	5,4	-3
14 2 87 090	Dohma	15	7,0	21	9,8	-6
14 2 87 100	Dohna, Stadt	40	6,6	60	9,8	-20
14 2 87 110	Dürröhrsdorf-Dittersbach	23	4,7	45	9,2	-22
14 2 87 120	Gohrisch	21	9,3	22	9,8	-1
14 2 87 140	Heidenau, Stadt	94	5,6	165	9,8	-71
14 2 87 160	Hohnstein, Stadt	40	10,4	41	10,6	-1
14 2 87 170	Hohwald	29	5,8	50	10,1	-21
14 2 87 180	Kirnitzschtal	13	5,9	25	11,4	-12
14 2 87 190	Königstein/Sächs.Schweiz, Stadt	27	8,9	35	11,5	-8
14 2 87 230	Liebstadt, Stadt	13	9,0	15	10,4	-2
14 2 87 240	Lohmen	21	6,3	29	8,7	-8
14 2 87 260	Müglitztal	12	5,1	40	16,9	-28
14 2 87 270	Neustadt i. Sa., Stadt	82	7,5	130	11,8	-48
14 2 87 290	Pirna, Stadt	290	7,0	560	13,6	-270
14 2 87 300	Porschdorf	9	6,6	10	7,4	-1
14 2 87 310	Rathen, Kurort	2	4,2	7	14,7	-5
14 2 87 320	Rathmannsdorf	5	4,5	13	11,6	-8
14 2 87 330	Reinhardtsdorf-Schöna	8	4,7	20	11,9	-12
14 2 87 350	Rosenthal-Bielatal	11	6,0	36	19,7	-25
14 2 87 370	Sebnitz, Stadt	66	6,9	117	12,2	-51
14 2 87 380	Stadt Wehlen, Stadt	9	5,2	19	10,9	-10
14 2 87 390	Stolpen, Stadt	58	9,3	62	10,0	-4
14 2 87 400	Struppen	27	9,4	25	8,7	2
14 2 90	Weißeritzkreis	987	7,9	1 339	10,8	-352
14 2 90 010	Altenberg, Stadt	39	7,1	50	9,1	-11
14 2 90 020	Bannewitz	53	5,0	83	7,9	-30
14 2 90 050	Bärenstein, Stadt	1	1,0	7	7,0	-6
14 2 90 080	Dippoldiswalde, Stadt	88	8,0	155	14,1	-67
14 2 90 100	Dorfhain	4	3,1	14	10,9	-10
14 2 90 130	Freital, Stadt	318	8,0	482	12,1	-164
14 2 90 140	Geising, Stadt	29	8,4	46	13,3	-17
14 2 90 150	Glashütte, Stadt	28	5,8	45	9,4	-17
14 2 90 180	Hartmannsdorf-Reichenau	10	7,7	19	14,5	-9
14 2 90 200	Hermsdorf/Erzgeb.	10	9,2	8	7,4	2
14 2 90 220	Höckendorf	25	7,8	38	11,8	-13
14 2 90 260	Kreischa	51	11,6	27	6,1	24
14 2 90 350	Pretzschendorf	30	6,4	39	8,3	-9
14 2 90 360	Rabenau, Stadt	39	8,2	46	9,7	-7
14 2 90 380	Reinhardtsgrimma	35	11,4	26	8,5	9
14 2 90 410	Schmiedeberg	42	8,0	56	10,6	-14
14 2 90 440	Tharandt, Stadt	48	8,4	67	11,7	-19
14 2 90 450	Wilsdruff, Stadt	137	10,1	131	9,6	6

Regierungsbezirk Dresden

der Geborenen benen (-)	Zuzüge 2002		Fortzüge 2002		Überschuss der Zu- bzw. Fortzüge (-)		Gesamtveränderung 2002		Schlüssel- nummer	
	insgesamt	je 1 000 Einwohner	insgesamt	je 1 000 Einwohner	insgesamt	je 1 000 Einwohner	insgesamt	je 1 000 Einwohner		
										20
	-5,0	6 706	46,4	7 674	53,1	-968	-6,7	-1 696	-11,7	14 2 87
	-11,1	207	32,7	235	37,1	-28	-4,4	-99	-15,6	14 2 87 015
	-4,9	104	31,8	204	62,3	-100	-30,6	-116	-35,5	14 2 87 020
	-1,3	100	41,7	120	50,0	-20	-8,3	-23	-9,6	14 2 87 040
	-2,8	125	58,6	104	48,7	21	9,8	15	7,0	14 2 87 090
	-3,3	356	58,4	417	68,4	-61	-10,0	-81	-13,3	14 2 87 100
	-4,5	709	144,8	746	152,3	-37	-7,6	-57	-11,6	14 2 87 110
	-0,4	64	28,4	100	44,4	-36	-16,0	-37	-16,4	14 2 87 120
	-4,2	939	55,8	920	54,6	19	1,1	-52	-3,1	14 2 87 140
	-0,3	80	20,8	107	27,8	-27	-7,0	-28	-7,3	14 2 87 160
	-4,2	279	56,1	301	60,5	-22	-4,4	-44	-8,8	14 2 87 170
	-5,5	87	39,5	60	27,3	27	12,3	15	6,8	14 2 87 180
	-2,6	212	69,9	293	96,6	-81	-26,7	-91	-30,0	14 2 87 190
	-1,4	43	29,7	43	29,7	-	-	-3	-2,1	14 2 87 230
	-2,4	192	57,4	101	30,2	91	27,2	82	24,5	14 2 87 240
	-11,9	132	55,9	135	57,2	-3	-1,3	-32	-13,6	14 2 87 260
	-4,4	482	43,9	631	57,4	-149	-13,6	-197	-17,9	14 2 87 270
	-6,6	1 585	38,5	1 891	46,0	-306	-7,4	-579	-14,1	14 2 87 290
	-0,7	47	34,7	65	48,0	-18	-13,3	-19	-14,0	14 2 87 300
	-10,5	13	27,3	32	67,1	-19	-39,8	-24	-50,3	14 2 87 310
	-7,2	59	52,9	61	54,7	-2	-1,8	-10	-9,0	14 2 87 320
	-7,1	33	19,6	53	31,4	-20	-11,9	-32	-19,0	14 2 87 330
	-13,6	86	46,9	75	40,9	11	6,0	-14	-7,6	14 2 87 350
	-5,3	251	26,2	374	39,0	-123	-12,8	-174	-18,1	14 2 87 370
	-5,8	87	50,1	119	68,5	-32	-18,4	-42	-24,2	14 2 87 380
	-0,6	213	34,2	225	36,1	-12	-1,9	-15	-2,4	14 2 87 390
	0,7	221	77,1	262	91,4	-41	-14,3	-39	-13,6	14 2 87 400
	-2,8	5 608	45,1	5 863	47,1	-255	-2,0	-608	-4,9	14 2 90
	-2,0	144	26,2	324	59,0	-180	-32,8	-191	-34,8	14 2 90 010
	-2,9	679	64,6	586	55,7	93	8,8	63	6,0	14 2 90 020
	-6,0	34	34,2	40	40,2	-6	-6,0	-12	-12,1	14 2 90 050
	-6,1	473	43,1	435	39,7	38	3,5	-29	-2,6	14 2 90 080
	-7,8	29	22,6	41	31,9	-12	-9,3	-22	-17,1	14 2 90 100
	-4,1	1 655	41,6	1 861	46,8	-206	-5,2	-370	-9,3	14 2 90 130
	-4,9	167	48,2	260	75,1	-93	-26,9	-110	-31,8	14 2 90 140
	-3,5	132	27,5	206	42,9	-74	-15,4	-91	-18,9	14 2 90 150
	-6,9	35	26,8	77	59,0	-42	-32,2	-51	-39,1	14 2 90 180
	1,8	38	35,1	43	39,7	-5	-4,6	-3	-2,8	14 2 90 200
	-4,1	82	25,6	90	28,1	-8	-2,5	-21	-6,5	14 2 90 220
	5,5	244	55,4	212	48,1	32	7,3	56	12,7	14 2 90 260
	-1,9	213	45,2	192	40,7	21	4,5	12	2,5	14 2 90 350
	-1,5	208	44,0	194	41,0	14	3,0	6	1,3	14 2 90 360
	2,9	117	38,2	91	29,7	26	8,5	35	11,4	14 2 90 380
	-2,7	284	54,0	295	56,1	-11	-2,1	-25	-4,8	14 2 90 410
	-3,3	287	50,2	290	50,7	-3	-0,5	-22	-3,8	14 2 90 440
	0,4	787	57,8	626	46,0	161	11,8	167	12,3	14 2 90 450

Regierungsbezirk Dresden

Schlüssel- nummer	Kreis Gemeinde	Allgemein bildende Schulen am 13. August 2002					
		Grundschulen				Mittelschulen	
		Schulen	Klassen	Schüler	Lehrer	Schulen	Klassen
		29	30	31	32	33	34
14 2 87	Kreis Sächsische Schweiz	30	178	3 174	346	22	257
14 2 87 015	Bad Gottleuba-Berggießhübel, Stadt	2	10	149	17	1	12
14 2 87 020	Bad Schandau, Stadt	1	8	124	16	-	-
14 2 87 040	Bahretal	-	-	-	-	1	14
14 2 87 090	Dohma	-	-	-	-	-	-
14 2 87 100	Dohna, Stadt	1	7	131	14	1	14
14 2 87 110	Dürröhrsdorf-Dittersbach	1	6	118	12	1	10
14 2 87 120	Gohrisch	1	5	88	8	-	-
14 2 87 140	Heidenau, Stadt	4	22	390	41	1	22
14 2 87 160	Hohnstein, Stadt	1	4	80	9	1	6
14 2 87 170	Hohwald	1	8	133	13	1	17
14 2 87 180	Kirnitzschtal	-	-	-	-	-	-
14 2 87 190	Königstein/Sächs.Schweiz, Stadt	1	4	82	10	1	13
14 2 87 230	Liebstadt, Stadt	1	7	123	12	-	-
14 2 87 240	Lohmen	1	3	60	6	1	10
14 2 87 260	Müglitztal	1	4	60	8	1	3
14 2 87 270	Neustadt i. Sa., Stadt	1	12	226	25	1	19
14 2 87 290	Pirna, Stadt	7	47	858	95	6	66
14 2 87 300	Porschdorf	-	-	-	-	1	11
14 2 87 310	Rathen, Kurort	-	-	-	-	-	-
14 2 87 320	Rathmannsdorf	-	-	-	-	-	-
14 2 87 330	Reinhardtsdorf-Schöna	-	-	-	-	-	-
14 2 87 350	Rosenthal-Bielatal	-	-	-	-	1	7
14 2 87 370	Sebnitz, Stadt	2	15	266	30	2	21
14 2 87 380	Stadt Wehlen, Stadt	1	2	32	5	-	-
14 2 87 390	Stolpen, Stadt	2	8	161	15	1	12
14 2 87 400	Struppen	1	6	93	10	-	-
14 2 90	Weißeritzkreis	28	166	2 890	317	19	231
14 2 90 010	Altenberg, Stadt	1	8	134	15	-	-
14 2 90 020	Bannewitz	2	12	224	22	1	11
14 2 90 050	Bärenstein, Stadt	-	-	-	-	1	9
14 2 90 080	Dippoldiswalde, Stadt	2	13	235	22	2	25
14 2 90 100	Dorfhain	-	-	-	-	-	-
14 2 90 130	Freital, Stadt	7	46	854	97	5	65
14 2 90 140	Geising, Stadt	1	9	127	13	1	13
14 2 90 150	Glashütte, Stadt	1	7	104	12	1	11
14 2 90 180	Hartmannsdorf-Reichenau	-	-	-	-	1	10
14 2 90 200	Hermsdorf/Erzgeb.	1	4	52	6	-	-
14 2 90 220	Höckendorf	1	4	69	7	1	11
14 2 90 260	Kreischa	1	5	96	10	1	10
14 2 90 350	Pretzschendorf	1	7	125	10	1	11
14 2 90 360	Rabenau, Stadt	1	5	94	8	1	10
14 2 90 380	Reinhardtsgrimma	1	4	78	10	-	-
14 2 90 410	Schmiedeberg	2	12	186	25	1	12
14 2 90 440	Tharandt, Stadt	2	8	146	17	1	13
14 2 90 450	Wilsdruff, Stadt	4	22	366	43	1	20

Regierungsbezirk Dresden

Allgemein bildende Schulen und Förderschulen am 13. August 2002										Schlüssel- nummer
Mittelschulen		Gymnasien				Förderschulen				
Schüler	Lehrer	Schulen	Klassen	Schüler	Lehrer	Schulen	Klassen	Schüler	Lehrer	
35	36	37	38	39	40	41	42	43	44	
5 996	429	6	134	4 117	306	8	81	839	134	14 2 87
274	21	-	-	-	-	1	-	-	9	14 2 87 015
-	-	-	-	-	-	-	-	-	-	14 2 87 020
307	22	-	-	-	-	-	-	-	-	14 2 87 040
-	-	-	-	-	-	-	-	-	-	14 2 87 090
361	23	-	-	-	-	-	-	-	-	14 2 87 100
248	16	-	-	-	-	-	-	-	-	14 2 87 110
-	-	-	-	-	-	-	-	-	-	14 2 87 120
553	37	1	22	732	49	1	10	124	13	14 2 87 140
117	10	-	-	-	-	-	-	-	-	14 2 87 160
332	23	-	-	-	-	-	-	-	-	14 2 87 170
-	-	-	-	-	-	-	-	-	-	14 2 87 180
345	24	-	-	-	-	-	-	-	-	14 2 87 190
-	-	-	-	-	-	-	-	-	-	14 2 87 230
250	18	-	-	-	-	-	-	-	-	14 2 87 240
71	6	-	-	-	-	-	-	-	-	14 2 87 260
474	31	1	20	639	46	1	7	45	11	14 2 87 270
1 491	114	3	71	2 141	171	4	52	528	84	14 2 87 290
270	16	-	-	-	-	-	-	-	-	14 2 87 300
-	-	-	-	-	-	-	-	-	-	14 2 87 310
-	-	-	-	-	-	-	-	-	-	14 2 87 320
-	-	-	-	-	-	-	-	-	-	14 2 87 330
150	11	-	-	-	-	-	-	-	-	14 2 87 350
457	35	1	21	605	40	1	12	142	17	14 2 87 370
-	-	-	-	-	-	-	-	-	-	14 2 87 380
296	22	-	-	-	-	-	-	-	-	14 2 87 390
-	-	-	-	-	-	-	-	-	-	14 2 87 400
5 394	390	4	94	2 888	216	4	52	607	100	14 2 90
-	-	1	16	457	33	-	-	-	-	14 2 90 010
268	17	-	-	-	-	-	-	-	-	14 2 90 020
146	15	-	-	-	-	-	-	-	-	14 2 90 050
586	40	1	25	753	57	1	21	195	39	14 2 90 080
-	-	-	-	-	-	-	-	-	-	14 2 90 100
1 586	112	2	53	1 678	126	2	31	412	51	14 2 90 130
319	21	-	-	-	-	-	-	-	-	14 2 90 140
207	18	-	-	-	-	-	-	-	-	14 2 90 150
221	20	-	-	-	-	-	-	-	-	14 2 90 180
-	-	-	-	-	-	-	-	-	-	14 2 90 200
247	18	-	-	-	-	-	-	-	-	14 2 90 220
245	19	-	-	-	-	1	-	-	10	14 2 90 260
249	19	-	-	-	-	-	-	-	-	14 2 90 350
223	17	-	-	-	-	-	-	-	-	14 2 90 360
-	-	-	-	-	-	-	-	-	-	14 2 90 380
273	19	-	-	-	-	-	-	-	-	14 2 90 410
278	21	-	-	-	-	-	-	-	-	14 2 90 440
546	34	-	-	-	-	-	-	-	-	14 2 90 450

Regierungsbezirk Dresden

Schlüssel- nummer	Kreis Gemeinde	Absolventen/Abgänger am Ende des Schuljahres			
		insgesamt	davon		
			ohne Hauptschul- abschluss	mit Hauptschul- abschluss	mit Realschul- abschluss
		45	46	47	48
14 2 87	Kreis Sächsische Schweiz	1 863	184	224	1 023
14 2 87 015	Bad Gottleuba-Berggießhübel, Stadt	37	2	13	22
14 2 87 020	Bad Schandau, Stadt	-	-	-	-
14 2 87 040	Bahretal	55	5	3	47
14 2 87 090	Dohma	-	-	-	-
14 2 87 100	Dohna, Stadt	53	5	2	46
14 2 87 110	Dürrröhrsdorf-Dittersbach	47	-	-	47
14 2 87 120	Gohrisch	-	-	-	-
14 2 87 140	Heidenau, Stadt	234	35	33	88
14 2 87 160	Hohnstein, Stadt	30	1	3	26
14 2 87 170	Hohwald	73	8	21	44
14 2 87 180	Kirnitzschtal	-	-	-	-
14 2 87 190	Königstein/Sächs.Schweiz, Stadt	58	2	2	54
14 2 87 230	Liebstadt, Stadt	-	-	-	-
14 2 87 240	Lohmen	81	5	24	52
14 2 87 260	Müglitztal	22	-	1	21
14 2 87 270	Neustadt i. Sa., Stadt	186	13	21	85
14 2 87 290	Pirna, Stadt	613	59	85	246
14 2 87 300	Porschdorf	68	5	-	63
14 2 87 310	Rathen, Kurort	-	-	-	-
14 2 87 320	Rathmannsdorf	-	-	-	-
14 2 87 330	Reinhardtsdorf-Schöna	-	-	-	-
14 2 87 350	Rosenthal-Bielatal	30	2	-	28
14 2 87 370	Sebnitz, Stadt	210	37	16	93
14 2 87 380	Stadt Wehlen, Stadt	-	-	-	-
14 2 87 390	Stolpen, Stadt	66	5	-	61
14 2 87 400	Struppen	-	-	-	-
14 2 90	Weißeritzkreis	1 492	150	148	889
14 2 90 010	Altenberg, Stadt	68	-	-	5
14 2 90 020	Bannewitz	54	4	9	41
14 2 90 050	Bärenstein, Stadt	33	3	-	30
14 2 90 080	Dippoldiswalde, Stadt	237	30	2	112
14 2 90 100	Dorfhain	-	-	-	-
14 2 90 130	Freital, Stadt	536	92	42	253
14 2 90 140	Geising, Stadt	45	-	-	45
14 2 90 150	Glashütte, Stadt	52	-	6	46
14 2 90 180	Hartmannsdorf-Reichenau	60	2	11	47
14 2 90 200	Hermisdorf/Erzgeb.	-	-	-	-
14 2 90 220	Höckendorf	66	2	12	52
14 2 90 260	Kreischa	40	2	14	24
14 2 90 350	Pretzschendorf	48	4	8	36
14 2 90 360	Rabenau, Stadt	39	3	2	34
14 2 90 380	Reinhardtsgrμμα	-	-	-	-
14 2 90 410	Schmiedeberg	61	1	17	43
14 2 90 440	Tharandt, Stadt	50	3	4	43
14 2 90 450	Wilsdruff, Stadt	103	4	21	78

Regierungsbezirk Dresden

2001/02	Berufsbildende Schulen am 28. Oktober 2002				Gewerbeanzeigen 2002			Schlüssel- nummer
mit allgemeiner Hochschulreife	Schulen	Klassen	Schüler	Lehrer	Anmel- dungen	Abmel- dungen	Ummel- dungen	
49	50	51	52	53	54	55	56	
432	7	183	4 100	194	1 153	1 070	343	14 2 87
-	-	-	-	-	60	54	7	14 2 87 015
-	-	-	-	-	37	36	13	14 2 87 020
-	-	-	-	-	19	14	3	14 2 87 040
-	-	-	-	-	-	-	-	14 2 87 090
-	-	-	-	-	66	47	20	14 2 87 100
-	-	-	-	-	34	32	5	14 2 87 110
-	-	-	-	-	13	10	3	14 2 87 120
78	-	-	-	-	178	138	42	14 2 87 140
-	-	-	-	-	18	22	7	14 2 87 160
-	1	3	59	2	23	29	16	14 2 87 170
-	-	-	-	-	-	-	-	14 2 87 180
-	-	-	-	-	41	27	8	14 2 87 190
-	-	-	-	-	8	8	-	14 2 87 230
-	-	-	-	-	16	13	1	14 2 87 240
-	-	-	-	-	25	13	1	14 2 87 260
67	-	-	-	-	75	55	21	14 2 87 270
223	5	178	3 995	189	352	341	138	14 2 87 290
-	-	-	-	-	7	12	1	14 2 87 300
-	-	-	-	-	7	4	1	14 2 87 310
-	-	-	-	-	14	7	-	14 2 87 320
-	-	-	-	-	8	12	4	14 2 87 330
-	-	-	-	-	16	12	-	14 2 87 350
64	1	2	46	3	69	101	32	14 2 87 370
-	-	-	-	-	12	10	4	14 2 87 380
-	-	-	-	-	30	51	12	14 2 87 390
-	-	-	-	-	25	22	4	14 2 87 400
305	5	148	3 489	172	968	944	310	14 2 90
63	-	-	-	-	32	41	16	14 2 90 010
-	-	-	-	-	90	90	29	14 2 90 020
-	-	-	-	-	5	4	-	14 2 90 050
93	1	44	1 004	64	83	74	28	14 2 90 080
-	-	-	-	-	1	3	-	14 2 90 100
149	2	89	2 212	95	303	323	121	14 2 90 130
-	-	-	-	-	27	22	4	14 2 90 140
-	1	6	67	4	44	37	13	14 2 90 150
-	-	-	-	-	4	13	3	14 2 90 180
-	-	-	-	-	3	3	1	14 2 90 200
-	-	-	-	-	23	15	4	14 2 90 220
-	1	9	206	9	26	14	10	14 2 90 260
-	-	-	-	-	24	17	7	14 2 90 350
-	-	-	-	-	37	33	10	14 2 90 360
-	-	-	-	-	20	16	4	14 2 90 380
-	-	-	-	-	49	40	6	14 2 90 410
-	-	-	-	-	54	47	14	14 2 90 440
-	-	-	-	-	143	152	40	14 2 90 450

Regierungsbezirk Dresden

Schlüssel- nummer	Kreis Gemeinde	Sozialversicherungspflichtig Beschäftigte am 30. Juni 2002				
		am Arbeitsort			am Wohnort	
		insgesamt	männlich	weiblich	insgesamt	männlich
		57	58	59	60	61
14 2 87	Kreis Sächsische Schweiz	38 748	19 733	19 015	48 942	25 255
14 2 87 015	Bad Gottleuba-Berggießhübel, Stadt	2 029	892	1 137	2 451	1 257
14 2 87 020	Bad Schandau, Stadt	1 403	558	845	1 065	544
14 2 87 040	Bahretal	394	280	114	821	428
14 2 87 090	Dohma	256	197	59	842	426
14 2 87 100	Dohna, Stadt	1 714	1 132	582	2 316	1 211
14 2 87 110	Dürröhrsdorf-Dittersbach	990	579	411	1 801	933
14 2 87 120	Gohrisch	419	197	222	754	385
14 2 87 140	Heidenau, Stadt	4 837	2 662	2 175	5 762	2 984
14 2 87 160	Hohnstein, Stadt	492	239	253	1 386	723
14 2 87 170	Hohwald	1 024	568	456	1 642	896
14 2 87 180	Kirnitzschtal	215	121	94	788	434
14 2 87 190	Königstein/Sächs.Schweiz, Stadt	985	521	464	895	458
14 2 87 230	Liebstadt, Stadt	153	98	55	559	308
14 2 87 240	Lohmen	584	331	253	1 239	636
14 2 87 260	Müglitztal	348	195	153	793	411
14 2 87 270	Neustadt i. Sa., Stadt	3 128	1 647	1 481	3 527	1 845
14 2 87 290	Pirna, Stadt	13 681	6 445	7 236	13 256	6 666
14 2 87 300	Porschdorf	141	101	40	459	247
14 2 87 310	Rathen, Kurort	184	60	124	154	85
14 2 87 320	Rathmannsdorf	121	71	50	374	194
14 2 87 330	Reinhardtsdorf-Schöna	185	109	76	601	302
14 2 87 350	Rosenthal-Bielatal	248	126	122	627	338
14 2 87 370	Sebnitz, Stadt	3 334	1 575	1 759	3 045	1 571
14 2 87 380	Stadt Wehlen, Stadt	189	91	98	597	320
14 2 87 390	Stolpen, Stadt	1 400	774	626	2 186	1 133
14 2 87 400	Struppen	294	164	130	1 002	520
14 2 90	Weißeritzkreis	32 204	16 284	15 920	44 146	22 363
14 2 90 010	Altenberg, Stadt	1 406	630	776	1 823	942
14 2 90 020	Bannewitz	1 735	876	859	3 876	1 905
14 2 90 050	Bärenstein, Stadt	297	176	121	374	191
14 2 90 080	Dippoldiswalde, Stadt	4 023	1 679	2 344	3 781	1 832
14 2 90 100	Dorfhain	270	130	140	478	259
14 2 90 130	Freital, Stadt	9 159	4 572	4 587	13 652	6 829
14 2 90 140	Geising, Stadt	827	424	403	1 129	574
14 2 90 150	Glashütte, Stadt	1 978	963	1 015	1 696	886
14 2 90 180	Hartmannsdorf-Reichenau	264	180	84	522	270
14 2 90 200	Hermsdorf/Erzgeb.	205	113	92	365	200
14 2 90 220	Höckendorf	639	347	292	1 181	612
14 2 90 260	Kreischa	2 032	531	1 501	1 671	826
14 2 90 350	Pretzschendorf	1 165	618	547	1 761	950
14 2 90 360	Rabenau, Stadt	841	473	368	1 765	923
14 2 90 380	Reinhardtsgrμμα	335	195	140	1 188	618
14 2 90 410	Schmiedeberg	1 210	714	496	1 799	916
14 2 90 440	Tharandt, Stadt	879	470	409	1 967	1 008
14 2 90 450	Wilsdruff, Stadt	4 939	3 193	1 746	5 118	2 622

Regierungsbezirk Dresden

weiblich	Arbeitslose am 31. Dezember 2002							Schlüsselnummer
	insgesamt	und zwar						
		Frauen	Ausländer	Jugendliche unter 25 Jahre	55 Jahre und älter	Langzeitarbeitslose	Schwerbehinderte	
62	63	64	65	66	67	68	69	
23 687	12 507	6 335	198	1 511	1 906	4 841	213	14 2 87
1 194	365	171	5	64	45	119	6	14 2 87 015
521	266	134	5	21	49	83	6	14 2 87 020
393	195	93	-	17	30	67	2	14 2 87 040
416	126	58	1	16	22	44	3	14 2 87 090
1 105	402	185	3	48	55	134	3	14 2 87 100
868	393	185	3	52	40	142	5	14 2 87 110
369	183	106	1	12	38	66	1	14 2 87 120
2 778	1 555	795	26	239	210	622	25	14 2 87 140
663	378	202	1	41	43	125	4	14 2 87 160
746	518	252	13	57	89	214	3	14 2 87 170
354	209	116	1	21	30	70	6	14 2 87 180
437	233	132	1	25	41	68	6	14 2 87 190
251	111	56	-	16	12	40	3	14 2 87 230
603	260	138	-	29	36	106	2	14 2 87 240
382	202	89	-	29	29	55	4	14 2 87 260
1 682	1 333	692	60	126	204	584	19	14 2 87 270
6 590	3 413	1 731	50	458	535	1 395	80	14 2 87 290
212	114	63	-	7	30	44	-	14 2 87 300
69	43	22	-	4	10	12	2	14 2 87 310
180	98	54	-	6	18	52	1	14 2 87 320
299	141	81	-	17	26	51	4	14 2 87 330
289	154	87	-	21	23	50	4	14 2 87 350
1 474	1 012	490	8	94	158	407	13	14 2 87 370
277	123	73	1	15	27	34	3	14 2 87 380
1 053	486	238	6	51	63	190	5	14 2 87 390
482	194	92	13	25	43	67	3	14 2 87 400
21 783	9 619	4 650	135	1 242	1 642	4 108	227	14 2 90
881	373	205	6	60	52	146	8	14 2 90 010
1 971	728	337	6	97	131	298	20	14 2 90 020
183	74	38	-	9	14	30	4	14 2 90 050
1 949	742	347	6	93	105	279	22	14 2 90 080
219	67	33	-	9	17	25	2	14 2 90 100
6 823	3 865	1 816	91	461	686	1 831	84	14 2 90 130
555	200	111	5	28	26	68	4	14 2 90 140
810	269	139	2	35	48	115	4	14 2 90 150
252	101	64	-	14	21	32	1	14 2 90 180
165	63	26	-	6	9	25	2	14 2 90 200
569	205	88	-	28	33	77	4	14 2 90 220
845	298	141	1	45	52	114	4	14 2 90 260
811	312	158	1	48	47	128	9	14 2 90 350
842	374	183	-	48	75	177	6	14 2 90 360
570	206	109	1	40	20	57	3	14 2 90 380
883	365	173	-	52	53	145	10	14 2 90 410
959	348	167	4	32	78	142	10	14 2 90 440
2 496	1 029	515	12	137	175	419	30	14 2 90 450

Regierungsbezirk Dresden

Schlüssel- nummer	Kreis Gemeinde	Bodenfläche nach Art der tatsächlichen Nutzung am 31.12. 2001 in ha		
		insgesamt	Siedlungs- und Verkehrsfläche	
			zusammen	Gebäude- und Freifläche
		70	71	72
14 2 87	Kreis Sächsische Schweiz	88 789	7 453	4 003
14 2 87 015	Bad Gottleuba-Berggießhübel, Stadt	8 876	563	254
14 2 87 020	Bad Schandau, Stadt	3 584	201	71
14 2 87 040	Bahretal	3 648	208	118
14 2 87 090	Dohma	1 956	135	70
14 2 87 100	Dohna, Stadt	2 858	300	182
14 2 87 110	Dürröhrsdorf-Dittersbach	4 352	350	189
14 2 87 120	Gohrisch	3 478	167	73
14 2 87 140	Heidenau, Stadt	1 107	474	320
14 2 87 160	Hohnstein, Stadt	6 461	345	156
14 2 87 170	Hohwald	5 894	413	208
14 2 87 180	Kirnitzschtal	4 417	212	87
14 2 87 190	Königstein/Sächs.Schweiz, Stadt	2 693	331	180
14 2 87 230	Liebstadt, Stadt	3 741	147	58
14 2 87 240	Lohmen	2 579	171	84
14 2 87 260	Müglitztal	2 100	157	81
14 2 87 270	Neustadt i. Sa., Stadt	2 412	378	232
14 2 87 290	Pirna, Stadt	5 301	1 293	819
14 2 87 300	Porschdorf	1 093	85	45
14 2 87 310	Rathen, Kurort	358	39	16
14 2 87 320	Rathmannsdorf	437	46	27
14 2 87 330	Reinhardtsdorf-Schöna	3 175	143	67
14 2 87 350	Rosenthal-Bielatal	4 645	200	79
14 2 87 370	Sebnitz, Stadt	4 392	388	193
14 2 87 380	Stadt Wehlen, Stadt	1 081	89	52
14 2 87 390	Stolpen, Stadt	6 085	431	231
14 2 87 400	Struppen	2 068	185	111
14 2 90	Weißeritzkreis	76 562	6 755	3 824
14 2 90 010	Altenberg, Stadt	7 777	587	241
14 2 90 020	Bannewitz	2 582	410	271
14 2 90 050	Bärenstein, Stadt	1 197	100	35
14 2 90 080	Dippoldiswalde, Stadt	6 337	623	381
14 2 90 100	Dorfhain	625	64	36
14 2 90 130	Freital, Stadt	4 054	1 227	829
14 2 90 140	Geising, Stadt	5 607	289	134
14 2 90 150	Glashütte, Stadt	4 176	310	154
14 2 90 180	Hartmannsdorf-Reichenau	2 831	140	68
14 2 90 200	Hermisdorf/Erzgeb.	2 014	115	52
14 2 90 220	Höckendorf	3 665	199	120
14 2 90 260	Kreischa	2 897	250	143
14 2 90 350	Pretzschendorf	4 990	336	193
14 2 90 360	Rabenau, Stadt	3 072	229	129
14 2 90 380	Reinhardtsgrμμα	5 381	251	118
14 2 90 410	Schmiedeberg	4 076	318	164
14 2 90 440	Tharandt, Stadt	7 123	397	153
14 2 90 450	Wilsdruff, Stadt	8 159	912	602

Regierungsbezirk Dresden

Bodenfläche nach Art der tatsächlichen Nutzung am 31.12. 2001 in ha					Schlüssel- nummer
Siedlungs- und Verkehrsfläche					
Betriebsfläche (ohne Abbau- land)	Erholungsfläche	Friedhofsfläche	Verkehrsfläche	darunter Straße, Weg, Platz	
73	74	75	76	77	
81	443	42	2 884	2 422	14 2 87
3	48	3	255	253	14 2 87 015
0	12	2	116	77	14 2 87 020
1	6	1	82	82	14 2 87 040
1	6	1	58	50	14 2 87 090
1	17	2	98	85	14 2 87 100
2	15	2	142	104	14 2 87 110
1	18	2	72	72	14 2 87 120
1	32	3	117	78	14 2 87 140
1	11	1	176	160	14 2 87 160
4	25	1	175	149	14 2 87 170
0	7	1	118	113	14 2 87 180
33	9	2	107	83	14 2 87 190
0	4	1	84	81	14 2 87 230
0	5	1	81	61	14 2 87 240
0	8	1	66	58	14 2 87 260
0	22	1	123	84	14 2 87 270
11	119	10	334	258	14 2 87 290
8	3	1	29	25	14 2 87 300
-	2	-	21	8	14 2 87 310
0	1	0	18	12	14 2 87 320
0	3	1	72	57	14 2 87 330
0	14	1	106	106	14 2 87 350
1	25	3	165	131	14 2 87 370
0	4	1	32	23	14 2 87 380
8	17	2	173	145	14 2 87 390
0	10	0	64	63	14 2 87 400
129	430	39	2 332	2 112	14 2 90
39	75	3	229	209	14 2 90 010
7	32	3	97	96	14 2 90 020
21	4	-	39	34	14 2 90 050
1	42	2	198	182	14 2 90 080
0	3	1	25	15	14 2 90 100
42	73	12	272	210	14 2 90 130
1	14	1	140	128	14 2 90 140
1	13	1	141	120	14 2 90 150
1	3	0	67	67	14 2 90 180
1	3	0	57	53	14 2 90 200
0	5	1	73	71	14 2 90 220
1	26	1	80	80	14 2 90 260
1	7	2	132	108	14 2 90 350
1	11	2	86	78	14 2 90 360
6	13	1	113	112	14 2 90 380
4	22	2	126	115	14 2 90 410
0	29	2	212	188	14 2 90 440
3	55	4	246	243	14 2 90 450

Regierungsbezirk Dresden

Schlüssel- nummer	Kreis Gemeinde	Verarbeitendes Gewerbe sowie Bergbau und Gewinnung			
		Betriebe	tätige Personen	darunter Arbeiter	geleistete Arbeitsstunden
		78	79	80	1 000 h 81
14 2 87	Kreis Sächsische Schweiz	89	6 023	4 338	9 870
14 2 87 015	Bad Gottleuba-Berggießhübel, Stadt	5	290	223	493
14 2 87 020	Bad Schandau, Stadt	2	.	.	91
14 2 87 040	Bahretal	3	132	116	223
14 2 87 090	Dohma	1	.	.	19
14 2 87 100	Dohna, Stadt	10	481	338	767
14 2 87 110	Dürröhrsdorf-Dittersbach	6	397	249	666
14 2 87 120	Gohrisch	1	.	.	84
14 2 87 140	Heidenau, Stadt	12	939	713	1 434
14 2 87 160	Hohnstein, Stadt	1	.	.	89
14 2 87 170	Hohwald	3	153	126	218
14 2 87 180	Kirnitzschtal	1	.	.	69
14 2 87 190	Königstein/Sächs.Schweiz, Stadt	3	327	243	517
14 2 87 230	Liebstadt, Stadt	1	.	.	106
14 2 87 240	Lohmen	-	-	-	-
14 2 87 260	Müglitztal	1	.	.	182
14 2 87 270	Neustadt i. Sa., Stadt	7	495	319	859
14 2 87 290	Pirna, Stadt	19	1 255	860	1 954
14 2 87 300	Porschdorf	1	.	.	40
14 2 87 310	Rathen, Kurort	-	-	-	-
14 2 87 320	Rathmannsdorf	-	-	-	-
14 2 87 330	Reinhardtsdorf-Schöna	-	-	-	-
14 2 87 350	Rosenthal-Bielatal	-	-	-	-
14 2 87 370	Sebnitz, Stadt	8	868	694	1 502
14 2 87 380	Stadt Wehlen, Stadt	-	-	-	-
14 2 87 390	Stolpen, Stadt	5	297	185	461
14 2 87 400	Struppen	-	-	-	-
14 2 90	Weißeritzkreis	76	5 324	3 703	8 244
14 2 90 010	Altenberg, Stadt	-	-	-	-
14 2 90 020	Bannewitz	5	185	103	272
14 2 90 050	Bärenstein, Stadt	2	.	.	163
14 2 90 080	Dippoldiswalde, Stadt	7	194	152	284
14 2 90 100	Dorfhain	2	.	.	232
14 2 90 130	Freital, Stadt	17	1 565	1 043	2 406
14 2 90 140	Geising, Stadt	2	.	.	457
14 2 90 150	Glashütte, Stadt	10	1 073	650	1 274
14 2 90 180	Hartmannsdorf-Reichenau	2	.	.	115
14 2 90 200	Hermisdorf/Erzgeb.	2	.	.	94
14 2 90 220	Höckendorf	3	190	156	300
14 2 90 260	Kreischa	1	.	.	64
14 2 90 350	Pretzschendorf	2	.	.	475
14 2 90 360	Rabenau, Stadt	1	.	.	322
14 2 90 380	Reinhardtsgrμμα	1	.	.	30
14 2 90 410	Schmiedeberg	3	351	271	527
14 2 90 440	Tharandt, Stadt	2	.	.	98
14 2 90 450	Wilsdruff, Stadt	14	480	329	734

Regierungsbezirk Dresden

von Steinen und Erden 2002				Investitionen im Verarbeitenden Gewerbe 2001			Schlüssel- nummer
Bruttolohn- summe	Bruttogehalt- summe	Gesamt- umsatz	darunter Auslandsumsatz	Betriebe mit Investitionen	Bruttoanlageinvestitionen		
					insgesamt	je Beschäftigten	
1 000 €	1 000 €	1 000 €			1 000 €	€	
82	83	84	85	86	87	88	
86 923	50 497	765 254	145 649	72	51 250	8 543	14 2 87
4 393	2 250	31 255	4 654	3	972	3 935	14 2 87 015
.	.	.	.	1	.	.	14 2 87 020
1 776	562	10 268	598	3	1 099	9 557	14 2 87 040
.	.	.	.	1	.	.	14 2 87 090
6 056	4 254	59 739	11 913	6	6 143	16 425	14 2 87 100
4 079	2 336	25 955	279	5	595	1 473	14 2 87 110
.	.	.	.	1	.	.	14 2 87 120
14 337	8 240	148 592	27 957	11	8 894	9 482	14 2 87 140
.	.	.	.	1	.	.	14 2 87 160
2 716	970	13 796	109	3	1 580	9 634	14 2 87 170
.	.	.	.	1	.	.	14 2 87 180
5 504	2 042	36 315	26 309	3	7 393	22 678	14 2 87 190
.	.	.	.	1	.	.	14 2 87 230
-	-	-	-	-	-	-	14 2 87 240
.	.	.	.	1	.	.	14 2 87 260
6 798	6 621	73 405	39 632	5	3 440	5 821	14 2 87 270
17 597	11 991	116 625	27 922	15	10 863	9 605	14 2 87 290
.	.	.	.	1	.	.	14 2 87 300
-	-	-	-	-	-	-	14 2 87 310
-	-	-	-	-	-	-	14 2 87 320
-	-	-	-	-	-	-	14 2 87 330
-	-	-	-	-	-	-	14 2 87 350
14 783	5 202	185 205	2 972	7	4 557	5 399	14 2 87 370
-	-	-	-	-	-	-	14 2 87 380
3 461	3 106	19 195	2 153	3	1 736	7 419	14 2 87 390
-	-	-	-	-	-	-	14 2 87 400
69 342	48 550	542 397	109 958	59	36 817	6 928	14 2 90
-	-	-	-	-	-	-	14 2 90 010
2 088	1 952	13 023	3 475	4	2 291	11 571	14 2 90 020
.	.	.	.	2	.	.	14 2 90 050
2 264	1 330	10 869	574	4	1 571	9 241	14 2 90 080
.	.	.	.	2	.	.	14 2 90 100
21 899	14 200	193 624	33 776	15	14 399	10 041	14 2 90 130
.	.	.	.	2	.	.	14 2 90 140
11 103	13 251	131 126	54 130	9	4 849	4 953	14 2 90 150
.	.	.	.	1	.	.	14 2 90 180
.	.	.	.	2	.	.	14 2 90 200
2 247	987	16 225	858	2	.	.	14 2 90 220
.	.	.	.	1	.	.	14 2 90 260
.	.	.	.	2	.	.	14 2 90 350
.	.	.	.	1	.	.	14 2 90 360
.	14 2 90 380
6 365	3 055	39 216	3 429	2	.	.	14 2 90 410
.	.	.	.	1	.	.	14 2 90 440
5 254	4 409	41 636	2 128	9	3 149	7 775	14 2 90 450

Regierungsbezirk Dresden

Schlüssel- nummer	Kreis Gemeinde	Bauhauptgewerbe		
		Juni 2002 (Totalerhebung)		
		Betriebe	tätige Personen	Gesamtumsatz 2001 in 1 000 €
		89	90	91
14 2 87	Kreis Sächsische Schweiz	229	2 465	201 256
14 2 87 015	Bad Gottleuba-Berggießhübel, Stadt	12	60	2 609
14 2 87 020	Bad Schandau, Stadt	5	34	2 395
14 2 87 040	Bahretal	2	.	.
14 2 87 090	Dohma	7	31	1 571
14 2 87 100	Dohna, Stadt	9	47	2 603
14 2 87 110	Dürröhrsdorf-Dittersbach	13	139	8 861
14 2 87 120	Gohrisch	9	52	2 920
14 2 87 140	Heidenau, Stadt	19	319	37 083
14 2 87 160	Hohnstein, Stadt	5	19	963
14 2 87 170	Hohwald	14	59	2 774
14 2 87 180	Kirnitzschtal	5	36	1 307
14 2 87 190	Königstein/Sächs.Schweiz, Stadt	5	543	39 296
14 2 87 230	Liebstadt, Stadt	3	60	3 675
14 2 87 240	Lohmen	4	77	6 339
14 2 87 260	Müglitztal	3	17	815
14 2 87 270	Neustadt i. Sa., Stadt	10	100	24 968
14 2 87 290	Pirna, Stadt	47	430	35 103
14 2 87 300	Porschdorf	2	.	.
14 2 87 310	Rathen, Kurort	-	-	-
14 2 87 320	Rathmannsdorf	6	38	1 842
14 2 87 330	Reinhardtsdorf-Schöna	1	.	.
14 2 87 350	Rosenthal-Bielatal	2	.	.
14 2 87 370	Sebnitz, Stadt	17	178	12 866
14 2 87 380	Stadt Wehlen, Stadt	3	32	1 559
14 2 87 390	Stolpen, Stadt	19	115	7 529
14 2 87 400	Struppen	7	38	1 787
14 2 90	Weißeritzkreis	196	2 204	185 195
14 2 90 010	Altenberg, Stadt	5	33	1 731
14 2 90 020	Bannewitz	18	139	10 250
14 2 90 050	Bärenstein, Stadt	4	26	1 402
14 2 90 080	Dippoldiswalde, Stadt	14	188	10 804
14 2 90 100	Dorfhain	3	.	.
14 2 90 130	Freital, Stadt	47	509	45 474
14 2 90 140	Geising, Stadt	7	69	3 637
14 2 90 150	Glashütte, Stadt	8	112	6 434
14 2 90 180	Hartmannsdorf-Reichenau	4	41	1 989
14 2 90 200	Hermsdorf/Erzgeb.	1	.	.
14 2 90 220	Höckendorf	4	31	2 237
14 2 90 260	Kreischa	9	55	2 855
14 2 90 350	Pretzschendorf	6	42	2 243
14 2 90 360	Rabenau, Stadt	9	38	1 729
14 2 90 380	Reinhardtsgrimma	7	36	2 542
14 2 90 410	Schmiedeberg	7	71	4 314
14 2 90 440	Tharandt, Stadt	13	110	6 766
14 2 90 450	Wilsdruff, Stadt	30	609	74 481

Regierungsbezirk Dresden

Ausbaugewerbe Juni 2002 (Jährliche Erhebung)			Baugenehmigungen 2002 Errichtung neuer Gebäude			Schlüssel- nummer
Betriebe	tätige Personen	Gesamtumsatz 2001 in 1 000 €	Wohn- gebäude	dar. mit 1 und 2 Wohnungen	Nichtwohn- gebäude	
92	93	94	95	96	97	
46	1 097	69 468	185	172	30	14 2 87
1	.	.	6	6	2	14 2 87 015
1	.	.	2	2	1	14 2 87 020
-	-	-	6	6	-	14 2 87 040
2	.	.	1	-	1	14 2 87 090
6	122	6 368	18	17	1	14 2 87 100
2	.	.	11	11	1	14 2 87 110
-	-	-	4	4	1	14 2 87 120
7	82	5 849	17	17	2	14 2 87 140
-	-	-	4	4	2	14 2 87 160
-	-	-	4	4	-	14 2 87 170
-	-	-	5	3	-	14 2 87 180
-	-	-	5	5	1	14 2 87 190
-	-	-	2	2	1	14 2 87 230
1	.	.	6	6	-	14 2 87 240
-	-	-	8	8	-	14 2 87 260
4	51	5 458	10	10	1	14 2 87 270
16	500	29 827	41	34	10	14 2 87 290
-	-	-	1	1	-	14 2 87 300
-	-	-	-	-	1	14 2 87 310
-	-	-	-	-	1	14 2 87 320
-	-	-	2	2	1	14 2 87 330
-	-	-	2	2	-	14 2 87 350
4	179	10 769	7	5	1	14 2 87 370
1	.	.	8	8	-	14 2 87 380
1	.	.	10	10	2	14 2 87 390
-	-	-	5	5	-	14 2 87 400
34	700	62 575	227	222	37	14 2 90
1	.	.	4	4	1	14 2 90 010
1	.	.	31	31	-	14 2 90 020
-	-	-	-	-	-	14 2 90 050
8	168	15 198	12	12	5	14 2 90 080
-	-	-	1	1	-	14 2 90 100
8	120	6 563	77	74	12	14 2 90 130
1	.	.	2	2	-	14 2 90 140
3	53	4 657	-	-	3	14 2 90 150
1	.	.	-	-	1	14 2 90 180
-	-	-	2	2	-	14 2 90 200
2	.	.	6	6	-	14 2 90 220
-	-	-	17	17	1	14 2 90 260
1	.	.	5	5	1	14 2 90 350
1	.	.	4	4	-	14 2 90 360
-	-	-	2	2	-	14 2 90 380
3	102	7 019	3	3	2	14 2 90 410
2	.	.	8	7	-	14 2 90 440
2	.	.	53	52	11	14 2 90 450

Regierungsbezirk Dresden

Schlüssel- nummer	Kreis Gemeinde	Baugenehmigungen 2002					Wohnfläche in m ²
		Wohnungen in Wohn- und Nichtwohngeb.	davon mit ... Räumen				
			1 und 2	3	4	5 und mehr	
		98	99	100	101	102	103
14 2 87	Kreis Sächsische Schweiz	324	13	59	60	192	36 288
14 2 87 015	Bad Gottleuba-Berggießhübel, Stadt	8	-	1	1	6	972
14 2 87 020	Bad Schandau, Stadt	2	-	-	-	2	313
14 2 87 040	Bahretal	8	-	-	2	6	1 035
14 2 87 090	Dohma	5	-1	4	2	-	565
14 2 87 100	Dohna, Stadt	30	-1	-2	7	26	4 322
14 2 87 110	Dürröhrsdorf-Dittersbach	18	-2	5	1	14	2 219
14 2 87 120	Gohrisch	5	1	-	-3	7	721
14 2 87 140	Heidenau, Stadt	29	2	9	2	16	3 380
14 2 87 160	Hohnstein, Stadt	7	2	2	-	3	809
14 2 87 170	Hohwald	7	-	2	1	4	859
14 2 87 180	Kirnitzschtal	12	3	1	3	5	1 030
14 2 87 190	Königstein/Sächs.Schweiz, Stadt	7	1	-	2	4	946
14 2 87 230	Liebstadt, Stadt	2	-	-	-	2	244
14 2 87 240	Lohmen	6	-1	-	1	6	750
14 2 87 260	Müglitztal	10	1	1	1	7	1 081
14 2 87 270	Neustadt i. Sa., Stadt	14	-2	2	2	12	1 744
14 2 87 290	Pirna, Stadt	97	4	31	28	34	8 700
14 2 87 300	Porschdorf	5	-	-1	6	-	257
14 2 87 310	Rathen, Kurort	-	-	-	-	-	115
14 2 87 320	Rathmannsdorf	1	3	-	-2	-	31
14 2 87 330	Reinhardtsdorf-Schöna	2	-	-1	-2	5	445
14 2 87 350	Rosenthal-Bielatal	6	-	-	1	5	559
14 2 87 370	Sebnitz, Stadt	15	4	4	4	3	1 252
14 2 87 380	Stadt Wehlen, Stadt	10	-	2	3	5	1 160
14 2 87 390	Stolpen, Stadt	12	-	-	-1	13	1 939
14 2 87 400	Struppen	6	-1	-1	1	7	840
14 2 90	Weißeritzkreis	287	25	-30	16	276	37 037
14 2 90 010	Altenberg, Stadt	4	-	-2	1	5	558
14 2 90 020	Bannewitz	30	1	-1	-3	33	4 222
14 2 90 050	Bärenstein, Stadt	-	-	-	-1	1	13
14 2 90 080	Dippoldiswalde, Stadt	17	-	-	1	16	1 694
14 2 90 100	Dorfhain	2	1	-	1	-	147
14 2 90 130	Freital, Stadt	94	14	-32	5	107	13 886
14 2 90 140	Geising, Stadt	2	-	1	-	1	275
14 2 90 150	Glashütte, Stadt	1	-	1	1	-1	43
14 2 90 180	Hartmannsdorf-Reichenau	-	-	-	-	-	-
14 2 90 200	Hermsdorf/Erzgeb.	3	-	2	-	1	350
14 2 90 220	Höckendorf	10	2	-	3	5	1 125
14 2 90 260	Kreischa	21	2	-	-	19	2 575
14 2 90 350	Pretzschendorf	6	1	1	-	4	656
14 2 90 360	Rabenau, Stadt	8	-	3	-1	6	798
14 2 90 380	Reinhardtsgrμμα	3	-	1	1	1	300
14 2 90 410	Schmiedeberg	6	1	2	2	1	541
14 2 90 440	Tharandt, Stadt	18	1	3	-2	16	2 321
14 2 90 450	Wilsdruff, Stadt	62	2	-9	8	61	7 533

Regierungsbezirk Dresden

Baufertigstellungen 2002									Schlüsselnummer
Errichtung neuer Gebäude			Wohnungen in Wohn- und Nichtwohngeb.	davon mit ... Räumen				Wohnfläche in m ²	
Wohngebäude	dar. mit 1 und 2 Wohnungen	Nichtwohngebäude		1 und 2	3	4	5 und mehr		
104	105	106	107	108	109	110	111	112	
205	189	41	411	57	76	57	221	42 987	14 2 87
12	11	4	19	1	3	1	14	2 209	14 2 87 015
3	3	2	9	5	-	1	3	852	14 2 87 020
7	5	2	18	2	6	4	6	2 004	14 2 87 040
3	2	-	10	-	4	4	2	1 139	14 2 87 090
24	24	1	32	3	2	-2	29	3 814	14 2 87 100
17	17	1	19	-1	3	1	16	2 641	14 2 87 110
11	9	1	27	10	1	1	15	2 475	14 2 87 120
10	10	5	23	2	-1	2	20	2 955	14 2 87 140
3	3	1	5	-1	-	-3	9	993	14 2 87 160
10	10	1	10	-	-2	2	10	1 669	14 2 87 170
-	-	-	-	-	-	-	-	-	14 2 87 180
6	6	4	15	1	2	1	11	1 411	14 2 87 190
3	3	1	5	-1	-	3	3	590	14 2 87 230
6	5	-	5	-1	-	1	5	617	14 2 87 240
6	6	1	10	-1	3	-	8	1 349	14 2 87 260
9	8	2	28	-	18	-1	11	2 286	14 2 87 270
44	39	8	117	9	30	38	40	10 949	14 2 87 290
1	1	1	1	-	-	-	1	152	14 2 87 300
-	-	-	1	-	-	-	1	269	14 2 87 310
2	1	-	6	4	-	2	-	293	14 2 87 320
3	3	2	4	-	1	-	3	442	14 2 87 330
1	1	-	3	-	2	-	1	229	14 2 87 350
4	4	1	10	23	-1	-2	-10	-192	14 2 87 370
5	5	-	6	-1	1	2	4	922	14 2 87 380
3	2	3	8	3	-	-3	8	852	14 2 87 390
12	11	-	20	-	4	5	11	2 067	14 2 87 400
236	231	23	300	6	-4	59	239	34 400	14 2 90
1	1	1	2	1	1	-1	1	230	14 2 90 010
36	34	-	52	6	-	14	32	5 255	14 2 90 020
-	-	-	-	-	-	-	-	-	14 2 90 050
18	18	4	27	-	-	6	21	2 697	14 2 90 080
2	2	-	4	1	-1	3	1	373	14 2 90 100
74	73	10	77	-10	-6	13	80	10 570	14 2 90 130
2	2	1	4	-	2	2	-	374	14 2 90 140
1	1	-	1	-	-	-	1	116	14 2 90 150
3	3	-	4	-	-	-	4	471	14 2 90 180
1	1	-	2	1	-	-	1	157	14 2 90 200
7	7	-	5	-	-2	-1	8	923	14 2 90 220
8	8	-	9	1	1	1	6	1 034	14 2 90 260
3	3	1	4	1	-	-	3	470	14 2 90 350
3	3	-	6	-	2	-2	6	643	14 2 90 360
7	7	-	9	-	2	1	6	1 000	14 2 90 380
3	3	-	4	1	-1	-	4	598	14 2 90 410
9	9	-	12	-	-	3	9	1 408	14 2 90 440
58	56	6	78	4	-2	20	56	8 081	14 2 90 450

Regierungsbezirk Dresden

Schlüsselnummer	Kreis Gemeinde	Fortschreibung des Gebäude- und Wohnungsbestandes				
		Bestand an Wohnge- bäuden	darunter mit 1 oder 2 Wohnungen	Bestand an Wohnungen in		
				insge- samt	davon mit ... Räumen	
					1	2
		113	114	115	116	117
14 2 87	Kreis Sächsische Schweiz	27 483	20 537	75 155	698	5 243
14 2 87 015	Bad Gottleuba-Berggießhübel, Stadt	1 492	1 228	3 139	80	119
14 2 87 020	Bad Schandau, Stadt	763	531	2 015	25	127
14 2 87 040	Bahretal	598	514	1 075	9	37
14 2 87 090	Dohma	493	426	905	5	48
14 2 87 100	Dohna, Stadt	1 409	1 165	2 812	16	137
14 2 87 110	Dürröhrsdorf-Dittersbach	1 171	1 043	2 117	36	60
14 2 87 120	Gohrisch	608	519	1 097	19	52
14 2 87 140	Heidenau, Stadt	1 902	832	9 891	61	896
14 2 87 160	Hohnstein, Stadt	1 006	895	1 737	8	69
14 2 87 170	Hohwald	1 227	1 095	2 113	15	72
14 2 87 180	Kirnitzschtal	619	552	1 020	10	65
14 2 87 190	Königstein/Sächs.Schweiz, Stadt	682	468	1 703	12	102
14 2 87 230	Liebstadt, Stadt	416	361	732	1	39
14 2 87 240	Lohmen	781	683	1 516	5	34
14 2 87 260	Müglitztal	555	480	1 018	2	47
14 2 87 270	Neustadt i. Sa., Stadt	1 563	1 005	5 605	17	382
14 2 87 290	Pirna, Stadt	5 806	3 595	22 912	241	2 208
14 2 87 300	Porschdorf	318	257	671	2	26
14 2 87 310	Rathen, Kurort	120	88	263	12	36
14 2 87 320	Rathmannsdorf	271	203	596	4	37
14 2 87 330	Reinhardtsdorf-Schöna	463	400	854	4	37
14 2 87 350	Rosenthal-Bielatal	539	495	857	5	41
14 2 87 370	Sebnitz, Stadt	1 972	1 349	5 689	73	351
14 2 87 380	Stadt Wehlen, Stadt	463	368	903	8	45
14 2 87 390	Stolpen, Stadt	1 478	1 295	2 648	17	126
14 2 87 400	Struppen	768	690	1 267	11	50
14 2 90	Weißeritzkreis	24 242	18 782	57 499	492	2 422
14 2 90 010	Altenberg, Stadt	1 234	972	2 850	73	164
14 2 90 020	Bannewitz	1 932	1 604	3 998	75	195
14 2 90 050	Bärenstein, Stadt	262	226	491	2	25
14 2 90 080	Dippoldiswalde, Stadt	2 174	1 725	4 878	26	249
14 2 90 100	Dorfhain	305	264	545	2	18
14 2 90 130	Freital, Stadt	6 154	3 941	20 112	48	599
14 2 90 140	Geising, Stadt	895	784	1 586	7	69
14 2 90 150	Glashütte, Stadt	1 033	768	2 447	14	100
14 2 90 180	Hartmannsdorf-Reichenau	341	303	572	1	25
14 2 90 200	Hermisdorf/Erzgeb.	268	229	496	3	23
14 2 90 220	Höckendorf	727	607	1 432	67	49
14 2 90 260	Kreischa	960	790	1 876	21	117
14 2 90 350	Pretzschendorf	1 145	993	2 180	8	116
14 2 90 360	Rabenau, Stadt	1 005	775	2 182	18	86
14 2 90 380	Reinhardtsgrimma	783	728	1 209	3	47
14 2 90 410	Schmiedeberg	1 110	876	2 355	6	106
14 2 90 440	Tharandt, Stadt	1 210	969	2 463	67	107
14 2 90 450	Wilsdruff, Stadt	2 704	2 228	5 827	51	327

Regierungsbezirk Dresden

am 31. Dezember 2002								Schlüssel- nummer
Wohn- und Nichtwohngebäuden							Wohnungen je 1 000 Einwohner	
davon mit ... Räumen						Wohnfläche in 1 000 m ²		
3	4	5	6	7 und mehr	darin Räume		124	
118	119	120	121	122	123	124		
20 482	26 378	12 933	5 715	3 706	28 364	5 195	523	14 2 87
868	978	533	327	234	1 801	231	500	14 2 87 015
623	683	346	119	92	704	142	632	14 2 87 020
274	322	199	146	88	717	87	449	14 2 87 040
198	248	204	116	86	639	70	423	14 2 87 090
778	837	510	330	204	1 537	221	465	14 2 87 100
453	634	448	268	218	1 660	166	430	14 2 87 110
284	322	202	118	100	778	85	490	14 2 87 120
3 097	3 907	1 564	243	123	953	595	587	14 2 87 140
332	520	393	215	200	1 548	139	452	14 2 87 160
424	683	445	262	212	1 627	166	425	14 2 87 170
207	285	213	136	104	786	79	460	14 2 87 180
591	505	278	136	79	613	119	569	14 2 87 190
139	239	160	98	56	427	57	507	14 2 87 230
300	618	302	153	104	787	114	447	14 2 87 240
283	309	192	113	72	543	76	438	14 2 87 260
1 614	2 233	857	323	179	1 340	361	514	14 2 87 270
6 436	8 679	3 485	1 270	593	4 510	1 478	561	14 2 87 290
171	237	131	54	50	387	49	500	14 2 87 300
46	83	40	22	24	182	19	572	14 2 87 310
158	197	123	48	29	217	42	540	14 2 87 320
195	277	154	118	69	526	63	511	14 2 87 330
178	219	209	114	91	715	69	472	14 2 87 350
1 773	1 995	897	363	237	1 790	383	599	14 2 87 370
219	292	193	84	62	483	70	524	14 2 87 380
558	733	586	369	259	1 981	210	425	14 2 87 390
283	343	269	170	141	1 113	103	444	14 2 87 400
12 621	16 852	10 894	7 552	6 666	50 872	4 088	463	14 2 90
712	898	500	299	204	1 550	201	528	14 2 90 010
1 167	1 094	750	474	243	1 874	302	378	14 2 90 020
106	143	120	55	40	315	37	494	14 2 90 050
1 013	1 720	1 031	511	328	2 505	356	446	14 2 90 080
124	189	98	64	50	388	40	426	14 2 90 100
3 616	4 926	3 508	3 467	3 948	30 049	1 319	508	14 2 90 130
375	523	335	157	120	944	118	466	14 2 90 140
557	995	447	203	131	981	170	514	14 2 90 150
71	155	137	101	82	650	47	446	14 2 90 180
92	165	96	57	60	441	38	458	14 2 90 200
323	421	299	163	110	841	108	448	14 2 90 220
482	554	364	177	161	1 261	142	423	14 2 90 260
427	640	513	297	179	1 364	163	460	14 2 90 350
623	739	412	192	112	846	155	460	14 2 90 360
226	326	263	191	153	1 164	100	392	14 2 90 380
586	813	437	219	188	1 429	166	447	14 2 90 410
580	717	521	284	187	1 427	186	432	14 2 90 440
1 541	1 834	1 063	641	370	2 843	439	425	14 2 90 450

Regierungsbezirk Dresden

Schlüsselnummer	Kreis Gemeinde	Beherbergung 2002				Straßenverkehrs- unfälle insgesamt (ohne sonst.)
		geöffnete Beherber- gungsstätten	angebotene Gästebetten	Ankünfte	Übernach- tungen	
		126	127	128	129	130
14 2 87	Kreis Sächsische Schweiz	221	9 730	274 434	1 154 944	868
14 2 87 015	Bad Gottleuba-Berggießhübel, Stadt	18	1 336	21 139	283 696	31
14 2 87 020	Bad Schandau, Stadt	34	1 701	41 431	235 664	27
14 2 87 040	Bahretal	-	-	-	-	22
14 2 87 090	Dohma	1	.	.	.	23
14 2 87 100	Dohna, Stadt	1	.	.	.	25
14 2 87 110	Dürröhrsdorf-Dittersbach	1	.	.	.	40
14 2 87 120	Gohrisch	20	1 049	26 663	101 098	4
14 2 87 140	Heidenau, Stadt	6	150	6 178	13 042	133
14 2 87 160	Hohnstein, Stadt	15	584	15 682	46 491	19
14 2 87 170	Hohwald	3	62	676	1 455	36
14 2 87 180	Kirnitzschtal	20	546	18 998	52 427	14
14 2 87 190	Königstein/Sächs.Schweiz, Stadt	9	337	14 238	39 960	28
14 2 87 230	Liebstadt, Stadt	1	.	.	.	5
14 2 87 240	Lohmen	3	247	12 690	31 608	23
14 2 87 260	Müglitztal	1	.	.	.	9
14 2 87 270	Neustadt i. Sa., Stadt	6	171	5 126	15 558	39
14 2 87 290	Pirna, Stadt	14	713	26 636	69 997	278
14 2 87 300	Porschdorf	2	.	.	.	4
14 2 87 310	Rathen, Kurort	17	679	20 802	70 231	1
14 2 87 320	Rathmannsdorf	1	.	.	.	7
14 2 87 330	Reinhardtsdorf-Schöna	5	325	6 748	19 707	1
14 2 87 350	Rosenthal-Bielatal	3	84	715	1 847	10
14 2 87 370	Sebnitz, Stadt	16	802	30 674	97 801	30
14 2 87 380	Stadt Wehlen, Stadt	12	353	6 805	21 822	5
14 2 87 390	Stolpen, Stadt	7	229	8 943	23 853	43
14 2 87 400	Struppen	5	133	5 492	15 531	11
14 2 90	Weißeritzkreis	139	7 181	241 858	1 040 082	630
14 2 90 010	Altenberg, Stadt	52	2 514	79 808	315 771	40
14 2 90 020	Bannewitz	8	176	7 469	15 855	48
14 2 90 050	Bärenstein, Stadt	3	76	1 466	4 386	7
14 2 90 080	Dippoldiswalde, Stadt	10	250	8 794	18 027	70
14 2 90 100	Dorfhain	1	.	.	.	1
14 2 90 130	Freital, Stadt	8	627	30 313	68 381	156
14 2 90 140	Geising, Stadt	7	228	5 981	17 734	15
14 2 90 150	Glashütte, Stadt	1	.	.	.	23
14 2 90 180	Hartmannsdorf-Reichenau	1	.	.	.	7
14 2 90 200	Hermisdorf/Erzgeb.	3	212	7 210	16 731	7
14 2 90 220	Höckendorf	2	.	.	.	15
14 2 90 260	Kreischa	8	1 456	22 056	423 407	23
14 2 90 350	Pretzschendorf	2	.	.	.	18
14 2 90 360	Rabenau, Stadt	7	231	8 299	20 364	19
14 2 90 380	Reinhardtsgrμμα	2	.	.	.	16
14 2 90 410	Schmiedeberg	5	216	8 561	26 852	35
14 2 90 440	Tharandt, Stadt	11	316	10 223	24 859	37
14 2 90 450	Wilsdruff, Stadt	8	641	41 850	62 539	93

Regierungsbezirk Dresden

Schwerwiegende Unfälle mit Sachschaden 2002		Straßenverkehrsunfälle mit Personenschaden 2002				Kraftfahrzeugbestand am 1. Januar 2003			Schlüsselnummer
im engeren Sinne	unter Alkoholeinwirkung	insgesamt	verunglückte Personen			insgesamt	darunter		
			Getötete	Schwerverletzte	Leichtverletzte		Pkw	Kraftträder	
131	132	133	134	135	136	137	138	139	
209	48	611	15	176	614	91 267	78 078	4 356	14 2 87
4	1	26	1	12	34	4 562	3 742	309	14 2 87 015
8	1	18	-	1	22	2 033	1 753	87	14 2 87 020
6	-	16	-	7	17	1 976	1 597	122	14 2 87 040
9	1	13	-	4	15	1 522	1 296	99	14 2 87 090
7	3	15	2	8	12	4 584	3 810	229	14 2 87 100
10	1	29	2	11	26	3 562	2 915	211	14 2 87 110
-	1	3	-	2	1	1 494	1 267	91	14 2 87 120
23	8	102	1	29	99	9 474	8 313	368	14 2 87 140
3	-	16	1	7	14	2 677	2 233	178	14 2 87 160
9	1	26	4	8	28	3 322	2 769	151	14 2 87 170
4	-	10	-	5	11	1 545	1 275	90	14 2 87 180
7	1	20	-	11	19	1 797	1 463	89	14 2 87 190
3	-	2	-	1	2	1 119	948	42	14 2 87 230
5	2	16	-	4	18	2 149	1 878	114	14 2 87 240
1	2	6	-	3	9	1 705	1 421	123	14 2 87 260
9	1	29	-	8	22	6 385	5 714	212	14 2 87 270
71	15	192	3	34	196	23 983	20 941	949	14 2 87 290
2	-	2	-	-	2	915	794	60	14 2 87 300
1	-	-	-	-	-	249	229	8	14 2 87 310
5	-	2	-	-	2	706	595	44	14 2 87 320
-	-	1	-	-	1	1 135	940	68	14 2 87 330
2	-	8	-	3	5	1 353	1 165	69	14 2 87 350
5	4	21	-	7	25	5 348	4 642	256	14 2 87 370
2	1	2	-	-	2	1 120	967	62	14 2 87 380
11	4	28	1	8	23	4 340	3 530	204	14 2 87 390
2	1	8	-	3	9	1 923	1 643	105	14 2 87 400
179	38	413	16	177	356	84 341	71 362	4 147	14 2 90
10	3	27	1	22	17	3 625	3 138	169	14 2 90 010
16	3	29	-	9	28	7 134	6 099	381	14 2 90 020
1	-	6	1	6	5	798	689	32	14 2 90 050
14	7	49	1	22	40	7 950	6 675	384	14 2 90 080
-	-	1	-	-	1	895	776	59	14 2 90 100
38	10	108	4	32	99	24 071	21 131	1 072	14 2 90 130
3	1	11	-	9	7	2 362	1 912	130	14 2 90 140
8	1	14	-	6	12	3 385	2 856	152	14 2 90 150
1	-	6	-	4	3	1 041	832	43	14 2 90 180
2	-	5	-	1	5	765	635	37	14 2 90 200
7	1	7	3	3	3	2 355	1 953	125	14 2 90 220
5	1	17	-	6	15	3 177	2 640	185	14 2 90 260
6	1	11	-	9	4	3 361	2 791	162	14 2 90 350
3	-	16	1	13	11	3 373	2 849	207	14 2 90 360
4	-	12	-	4	9	2 330	1 891	146	14 2 90 380
7	3	25	-	8	24	3 449	2 878	200	14 2 90 410
17	4	16	1	5	15	3 693	3 149	183	14 2 90 440
37	3	53	4	18	58	9 690	7 736	434	14 2 90 450

Regierungsbezirk Dresden

Schlüsselnummer	Kreis Gemeinde	Ist-Aufkommen an Gemeindesteuern 2002 in 1 000 €				
		Grundsteuer A	Grundsteuer B	Gewerbesteuer	Gemeindeanteil an der Einkommensteuer	Gemeindeanteil an der Umsatzsteuer
		140	141	142	143	144
14 2 87	Kreis Sächsische Schweiz	562	10 220	11 546	10 244	3 484
14 2 87 015	Bad Gottleuba-Berggießhübel, Stadt	51	494	388	460	110
14 2 87 020	Bad Schandau, Stadt	6	274	63	245	96
14 2 87 040	Bahretal	26	141	74	130	41
14 2 87 090	Dohma	15	132	68	120	39
14 2 87 100	Dohna, Stadt	36	417	365	407	143
14 2 87 110	Dürröhrsdorf-Dittersbach	45	299	396	292	77
14 2 87 120	Gohrisch	15	150	64	147	18
14 2 87 140	Heidenau, Stadt	7	1 349	2 769	1 456	491
14 2 87 160	Hohnstein, Stadt	48	261	5	216	34
14 2 87 170	Hohwald	36	310	269	242	82
14 2 87 180	Kirnitzschtal	18	124	35	107	12
14 2 87 190	Königstein/Sächs.Schweiz, Stadt	6	235	1 020	214	135
14 2 87 230	Liebstadt, Stadt	29	96	132	86	19
14 2 87 240	Lohmen	18	171	106	201	53
14 2 87 260	Müglitztal	15	132	548	131	23
14 2 87 270	Neustadt i. Sa., Stadt	19	831	583	800	283
14 2 87 290	Pirna, Stadt	34	3 093	3 077	3 331	1 300
14 2 87 300	Porschdorf	8	63	27	85	8
14 2 87 310	Rathen, Kurort	2	42	71	31	5
14 2 87 320	Rathmannsdorf	3	70	14	65	18
14 2 87 330	Reinhardtsdorf-Schöna	12	85	12	89	10
14 2 87 350	Rosenthal-Bielatal	11	112	34	104	19
14 2 87 370	Sebnitz, Stadt	16	748	1 181	666	309
14 2 87 380	Stadt Wehlen, Stadt	17	113	17	116	20
14 2 87 390	Stolpen, Stadt	52	332	272	354	122
14 2 87 400	Struppen	19	145	-44	150	18
14 2 90	Weißeritzkreis	544	8 693	12 743	8 754	2 677
14 2 90 010	Altenberg, Stadt	16	516	332	374	85
14 2 90 020	Bannewitz	17	665	462	744	187
14 2 90 050	Bärenstein, Stadt	5	69	25	57	21
14 2 90 080	Dippoldiswalde, Stadt	45	818	774	773	371
14 2 90 100	Dorfhain	7	90	111	91	14
14 2 90 130	Freital, Stadt	24	2 854	3 230	3 170	745
14 2 90 140	Geising, Stadt	26	223	329	168	72
14 2 90 150	Glashütte, Stadt	22	304	2 510	304	86
14 2 90 180	Hartmannsdorf-Reichenau	15	80	23	66	24
14 2 90 200	Hermsdorf/Erzgeb.	10	77	4	61	10
14 2 90 220	Höckendorf	25	183	53	213	54
14 2 90 260	Kreischa	37	305	137	298	86
14 2 90 350	Pretzschendorf	39	264	702	300	126
14 2 90 360	Rabenau, Stadt	18	274	271	334	54
14 2 90 380	Reinhardtsgrimma	34	167	121	169	28
14 2 90 410	Schmiedeberg	18	356	792	327	123
14 2 90 440	Tharandt, Stadt	31	347	207	426	70
14 2 90 450	Wilsdruff, Stadt	155	1 104	2 660	879	522

Regierungsbezirk Dresden

Hebesätze in %			Realsteuer- aufbringungs- kraft 2002	Steuereinnahmekraft 2002		Schuldenstand am 31.12.2002		Personal- stand am 30. Juni 2002	Schlüssel- nummer
Grund- steuer A	Grund- steuer B	Gewerbe- steuer		insgesamt	je Einwohner	insgesamt	je Einwohner		
				1 000 €	€	1 000 €	€		
145	146	147	148	149	150	151	152	153	
281	385	389	23 296	35 065	242,67	139 922	968	2 837	14 2 87
340	425	400	904	1 409	222,97	7 105	1 124	74	14 2 87 015
300	395	400	346	677	205,39	3 150	955	51	14 2 87 020
260	350	380	269	427	178,24	1 837	766	23	14 2 87 040
275	360	380	235	382	178,91	247	116	11	14 2 87 090
250	340	390	914	1 403	229,51	-	-	59	14 2 87 100
270	350	365	833	1 130	231,63	2 562	525	68	14 2 87 110
290	370	400	241	396	175,43	942	418	19	14 2 87 120
280	380	380	4 401	5 867	348,60	14 586	867	179	14 2 87 140
305	420	430	297	546	141,38	2 361	611	55	14 2 87 160
275	370	400	646	926	186,73	1 941	391	45	14 2 87 170
290	360	370	194	307	139,58	296	135	8	14 2 87 180
280	360	400	1 309	1 489	492,76	4 371	1 447	38	14 2 87 190
310	410	400	255	338	233,59	1 597	1 104	14	14 2 87 230
275	360	370	326	561	167,51	1 995	596	71	14 2 87 240
250	340	380	761	819	343,30	1 311	550	24	14 2 87 260
300	400	400	1 443	2 430	221,02	9 212	838	92	14 2 87 270
300	410	400	6 187	10 310	250,53	33 120	805	403	14 2 87 290
275	370	380	106	194	142,83	8	6	13	14 2 87 300
270	350	400	122	147	305,23	261	544	3	14 2 87 310
280	410	400	86	166	149,16	-	-	2	14 2 87 320
275	370	390	117	214	126,97	672	398	26	14 2 87 330
260	350	380	176	293	159,31	702	382	15	14 2 87 350
300	380	380	2 071	2 841	296,16	8 927	931	109	14 2 87 370
305	390	400	148	282	162,33	2 107	1 213	31	14 2 87 380
250	330	370	762	1 189	190,70	3 471	557	53	14 2 87 390
250	330	380	149	324	113,29	1 360	475	24	14 2 87 400
273	367	382	23 636	32 866	264,28	131 956	1 061	1 650	14 2 90
300	360	380	944	1 346	244,85	4 177	760	104	14 2 90 010
270	365	370	1 255	2 103	200,89	14 162	1 353	98	14 2 90 020
300	360	380	107	181	182,64	991	998	10	14 2 90 050
279	366	382	1 768	2 778	253,52	9 815	896	154	14 2 90 080
320	390	400	212	298	232,94	2 069	1 618	9	14 2 90 100
280	380	380	6 494	9 848	247,11	26 474	664	268	14 2 90 130
275	360	370	637	818	235,75	3 167	912	54	14 2 90 140
250	350	400	2 935	2 911	607,56	2 829	590	59	14 2 90 150
270	350	370	133	218	167,83	1 373	1 056	13	14 2 90 180
270	350	400	102	172	158,02	894	821	7	14 2 90 200
250	330	350	312	569	177,55	318	99	46	14 2 90 220
260	360	365	532	891	202,18	3 668	832	40	14 2 90 260
270	350	365	1 128	1 427	302,48	4 888	1 036	54	14 2 90 350
270	365	380	610	950	200,64	3 037	641	48	14 2 90 360
305	380	385	337	513	167,98	2 750	901	29	14 2 90 380
250	360	380	1 267	1 579	300,33	3 371	641	62	14 2 90 410
275	365	380	634	1 094	191,13	8 443	1 476	64	14 2 90 440
275	365	380	4 228	5 168	381,15	22 378	1 651	103	14 2 90 450

Regierungsbezirk Dresden

Schlüssel- nummer	Kreis Gemeinde	Fläche 31.12.2002 km ²	Bevölkerung am			
			3.10.1990	31. Dezember 2002		
				insgesamt	männlich	weiblich
1	2	3	4	5		
14 2 92	Kreis Kamenz	1 340,35	152 671	153 742	76 223	77 519
14 2 92 005	Arnsdorf	35,80	5 538	4 948	2 469	2 479
14 2 92 020	Bernsdorf, Stadt	34,15	6 078	5 799	2 855	2 944
14 2 92 050	Brettnig-Hauswalde	14,41	3 216	3 276	1 576	1 700
14 2 92 090	Crochwitz	13,32	1 139	1 179	578	601
14 2 92 110	Elsterheide	126,85	2 964	4 030	2 045	1 985
14 2 92 120	Elstra, Stadt	32,65	3 263	3 191	1 600	1 591
14 2 92 170	Großnaundorf	14,98	1 103	1 091	528	563
14 2 92 180	Großröhrsdorf, Stadt	26,45	7 461	7 491	3 641	3 850
14 2 92 192	Haselbachtal	37,47	4 990	4 806	2 451	2 355
14 2 92 210	Kamenz, Stadt	53,15	19 954	18 606	9 312	9 294
14 2 92 240	Knappensee	21,34	1 939	2 089	1 083	1 006
14 2 92 260	Königsbrück, Stadt	77,83	5 554	4 876	2 319	2 557
14 2 92 280	Laußnitz	63,74	1 836	2 135	1 079	1 056
14 2 92 290	Lauta, Stadt	28,21	10 930	8 940	4 395	4 545
14 2 92 300	Leippe-Torno	13,66	1 258	1 486	757	729
14 2 92 310	Lichtenberg	14,75	1 806	1 760	855	905
14 2 92 320	Lohsa	118,66	4 518	4 555	2 261	2 294
14 2 92 350	Nebelschütz	22,92	1 180	1 257	652	605
14 2 92 360	Neukirch	39,49	1 835	1 823	925	898
14 2 92 390	Oberlichtenau	10,03	1 628	1 558	795	763
14 2 92 400	Ohorn	12,07	2 493	2 633	1 298	1 335
14 2 92 410	Oßling	43,58	2 375	2 643	1 371	1 272
14 2 92 415	Ottendorf-Okrilla	25,88	8 557	10 273	5 136	5 137
14 2 92 420	Panschwitz-Kuckau	23,37	2 500	2 275	1 104	1 171
14 2 92 430	Pulsnitz, Stadt	16,69	6 718	6 696	3 187	3 509
14 2 92 440	Räckelwitz	11,51	1 343	1 289	612	677
14 2 92 445	Radeberg, Stadt	29,74	18 113	18 637	9 074	9 563
14 2 92 450	Ralbitz-Rosenthal	31,69	1 835	1 860	980	880
14 2 92 480	Schönheichen	44,96	2 314	2 418	1 201	1 217
14 2 92 500	Schwepnitz	55,50	2 983	2 905	1 434	1 471
14 2 92 535	Spreetal	108,73	2 210	2 274	1 133	1 141
14 2 92 540	Steina	12,49	1 924	1 857	935	922
14 2 92 550	Straßgräbchen	9,56	938	818	422	396
14 2 92 560	Wachau	38,07	3 803	4 616	2 330	2 286
14 2 92 590	Wiednitz	15,94	1 287	1 325	641	684
14 2 92 600	Wittichenau, Stadt	60,73	5 088	6 327	3 189	3 138
142	Regierungsbezirk Dresden	7 930,57	1 842 878	1 683 138	820 997	862 141

Regierungsbezirk Dresden

Einwohner je km ² 2002	Bevölkerung im Alter von ... bis unter ... Jahren am 31. Dezember 2002								Schlüssel- nummer
	unter 6	6 bis unter 15	15 bis unter 18	18 bis unter 25	25 bis unter 30	30 bis unter 50	50 bis unter 65	65 und mehr	
	7	8	9	10	11	12	13	14	
115	6 836	12 503	7 237	14 682	7 880	47 164	29 144	28 296	14 2 92
138	214	378	228	444	217	1 585	929	953	14 2 92 005
170	234	435	254	431	256	1 771	1 291	1 127	14 2 92 020
227	148	293	153	302	148	1 003	638	591	14 2 92 050
89	58	132	69	154	52	319	174	221	14 2 92 090
32	169	320	221	427	219	1 392	695	587	14 2 92 110
98	167	284	157	298	167	985	558	575	14 2 92 120
73	45	81	51	108	65	341	187	213	14 2 92 170
283	334	602	338	631	374	2 196	1 362	1 654	14 2 92 180
128	182	414	243	493	248	1 474	856	896	14 2 92 192
350	789	1 426	852	1 965	1 099	5 505	3 374	3 596	14 2 92 210
98	90	188	95	208	126	659	411	312	14 2 92 240
63	190	373	240	476	255	1 386	958	998	14 2 92 260
33	118	164	97	216	102	705	353	380	14 2 92 280
317	328	669	415	790	392	2 756	1 825	1 765	14 2 92 290
109	57	130	64	91	67	477	330	270	14 2 92 300
119	74	134	71	195	94	555	313	324	14 2 92 310
38	178	358	193	444	196	1 472	914	800	14 2 92 320
55	61	154	80	142	73	378	196	173	14 2 92 350
46	86	156	111	182	99	589	273	327	14 2 92 360
155	87	134	65	143	100	429	295	305	14 2 92 390
218	122	229	123	223	108	831	510	487	14 2 92 400
61	120	214	116	320	126	826	515	406	14 2 92 410
397	492	849	491	940	495	3 249	2 003	1 754	14 2 92 415
97	126	211	121	259	146	683	389	340	14 2 92 420
401	315	450	285	602	385	1 982	1 306	1 371	14 2 92 430
112	49	125	73	142	77	362	213	248	14 2 92 440
627	831	1 425	776	1 551	896	5 400	4 116	3 642	14 2 92 445
59	113	227	122	216	134	566	254	228	14 2 92 450
54	129	188	128	250	119	807	397	400	14 2 92 480
52	116	236	159	293	129	938	487	547	14 2 92 500
21	91	209	101	212	78	796	376	411	14 2 92 535
149	91	129	88	145	110	576	346	372	14 2 92 540
86	27	78	30	70	47	274	169	123	14 2 92 550
121	216	354	213	518	258	1 470	833	754	14 2 92 560
83	53	108	58	142	97	399	236	232	14 2 92 590
104	336	646	356	659	326	2 028	1 062	914	14 2 92 600
212	74 156	121 707	69 315	159 506	92 930	498 771	338 344	328 409	142

Regierungsbezirk Dresden

Schlüssel- nummer	Kreis Gemeinde	Lebendgeborene 2002		Gestorbene 2002		Überschuss bzw. Gestor-
		insgesamt	je 1 000 Einwohner	insgesamt	je 1 000 Einwohner	insgesamt
		15	16	17	18	19
14 2 92	Kreis Kamenz	1 100	7,1	1 597	10,3	-497
14 2 92 005	Arnsdorf	32	6,5	42	8,5	-10
14 2 92 020	Bernsdorf, Stadt	41	7,0	72	12,3	-31
14 2 92 050	Brettnig-Hauswalde	20	6,1	34	10,4	-14
14 2 92 090	Crostwitz	8	7,1	8	7,1	-
14 2 92 110	Elsterheide	23	5,7	39	9,7	-16
14 2 92 120	Elstra, Stadt	23	7,2	20	6,2	3
14 2 92 170	Großnaundorf	5	4,6	4	3,6	1
14 2 92 180	Großröhrsdorf, Stadt	50	6,6	120	15,9	-70
14 2 92 192	Haselbachtal	27	5,6	47	9,7	-20
14 2 92 210	Kamenz, Stadt	153	8,2	226	12,1	-73
14 2 92 240	Knappensee	20	9,7	22	10,6	-2
14 2 92 260	Königsbrück, Stadt	26	5,3	40	8,1	-14
14 2 92 280	Laußnitz	16	7,6	12	5,7	4
14 2 92 290	Lauta, Stadt	60	6,6	107	11,8	-47
14 2 92 300	Leippe-Torno	8	5,4	15	10,2	-7
14 2 92 310	Lichtenberg	9	5,1	13	7,3	-4
14 2 92 320	Lohsa	26	5,7	37	8,1	-11
14 2 92 350	Nebelschütz	5	4,0	3	2,4	2
14 2 92 360	Neukirch	8	4,4	11	6,0	-3
14 2 92 390	Oberlichtenau	11	7,1	8	5,1	3
14 2 92 400	Ohorn	17	6,5	27	10,4	-10
14 2 92 410	Oßling	17	6,4	18	6,8	-1
14 2 92 415	Ottendorf-Okrilla	79	7,7	96	9,4	-17
14 2 92 420	Panschwitz-Kuckau	17	7,3	31	13,4	-14
14 2 92 430	Pulsnitz, Stadt	62	9,2	115	17,0	-53
14 2 92 440	Räckelwitz	10	7,7	11	8,4	-1
14 2 92 445	Radeberg, Stadt	137	7,3	186	10,0	-49
14 2 92 450	Ralbitz-Rosenthal	20	10,7	16	8,6	4
14 2 92 480	Schönnteichen	24	9,9	21	8,7	3
14 2 92 500	Schwepnitz	20	6,8	21	7,2	-1
14 2 92 535	Spreetal	13	5,7	23	10,0	-10
14 2 92 540	Steina	17	9,2	14	7,5	3
14 2 92 550	Straßgräbchen	2	2,5	7	8,7	-5
14 2 92 560	Wachau	38	8,2	37	8,0	1
14 2 92 590	Wiednitz	7	5,3	9	6,8	-2
14 2 92 600	Wittichenau, Stadt	49	7,7	85	13,4	-36
142	Regierungsbezirk Dresden	12 703	7,5	18 356	10,9	-5 653

Regierungsbezirk Dresden

der Geborenen benen (-)	Zuzüge 2002		Fortzüge 2002		Überschuss der Zu- bzw. Fortzüge (-)		Gesamtveränderung 2002		Schlüssel- nummer
	insgesamt	je 1 000 Einwohner	insgesamt	je 1 000 Einwohner	insgesamt	je 1 000 Einwohner	insgesamt	je 1 000 Einwohner	
	6 145	39,8	6 872	44,5	-727	-4,7	-1 212	-7,9	14 2 92
-3,2	201	40,6	214	43,2	-13	-2,6	-23	-4,6	14 2 92 005
-2,0	177	30,2	228	39,0	-51	-8,7	-82	-14,0	14 2 92 020
-5,3	159	48,4	170	51,8	-11	-3,3	-26	-7,9	14 2 92 050
-4,3	72	63,5	27	23,8	45	39,7	45	39,7	14 2 92 090
-	207	51,7	144	36,0	63	15,7	47	11,7	14 2 92 110
-4,0	70	21,8	111	34,6	-41	-12,8	-38	-11,8	14 2 92 120
0,9	24	21,9	28	25,5	-4	-3,6	-3	-2,7	14 2 92 170
0,9	328	43,4	329	43,6	-1	-0,1	-70	-9,3	14 2 92 180
-9,3	132	27,4	163	33,8	-31	-6,4	-51	-10,6	14 2 92 192
-4,1	983	52,4	1 161	61,9	-178	-9,5	-242	-12,9	14 2 92 210
-3,9	82	39,6	72	34,7	10	4,8	8	3,9	14 2 92 240
-1,0	154	31,4	185	37,7	-31	-6,3	-47	-9,6	14 2 92 260
-2,9	89	42,2	58	27,5	31	14,7	36	17,1	14 2 92 280
1,9	325	36,0	433	47,9	-108	-11,9	-156	-17,3	14 2 92 290
-5,2	59	40,0	42	28,5	17	11,5	10	6,8	14 2 92 300
-4,7	69	39,0	95	53,6	-26	-14,7	-30	-16,9	14 2 92 310
-2,3	117	25,5	171	37,2	-54	-11,7	-65	-14,1	14 2 92 320
-2,4	29	23,0	45	35,7	-16	-12,7	-14	-11,1	14 2 92 350
1,6	50	27,2	78	42,5	-28	-15,3	-32	-17,4	14 2 92 360
-1,6	50	32,1	52	33,4	-2	-1,3	1	0,6	14 2 92 390
1,9	157	60,3	122	46,8	35	13,4	25	9,6	14 2 92 400
-3,8	69	26,0	94	35,4	-25	-9,4	-26	-9,8	14 2 92 410
-0,4	427	41,7	392	38,3	35	3,4	18	1,8	14 2 92 415
-1,7	91	39,3	136	58,7	-45	-19,4	-59	-25,5	14 2 92 420
-6,0	256	37,9	343	50,7	-87	-12,9	-132	-19,5	14 2 92 430
-7,8	20	15,3	45	34,5	-25	-19,2	-26	-19,9	14 2 92 440
-0,8	822	44,0	819	43,8	3	0,2	-46	-2,5	14 2 92 445
-2,6	21	11,2	31	16,6	-10	-5,4	-6	-3,2	14 2 92 450
2,1	66	27,2	97	40,0	-31	-12,8	-28	-11,5	14 2 92 480
1,2	87	29,6	129	44,0	-42	-14,3	-42	-14,3	14 2 92 500
-0,3	74	32,2	108	47,0	-34	-14,8	-44	-19,2	14 2 92 535
-4,4	66	35,6	65	35,0	1	0,5	4	2,2	14 2 92 540
1,6	54	67,1	34	42,2	20	24,8	15	18,6	14 2 92 550
-6,2	158	34,0	239	51,4	-81	-17,4	-80	-17,2	14 2 92 560
0,2	211	159,4	201	151,8	10	7,6	5	3,8	14 2 92 590
-1,5	189	29,7	211	33,2	-22	-3,5	-58	-9,1	14 2 92 600
-5,7	70 383	41,7	77 334	45,8	-6 951	-4,1	-12 607	-7,5	142

Regierungsbezirk Dresden

Schlüssel- nummer	Kreis Gemeinde	Allgemein bildende Schulen am 13. August 2002					
		Grundschulen				Mittelschulen	
		Schulen	Klassen	Schüler	Lehrer	Schulen	Klassen
		29	30	31	32	33	34
14 2 92	Kreis Kamenz	36	205	3 638	419	28	344
14 2 92 005	Arnsdorf	1	7	124	11	1	10
14 2 92 020	Bernsdorf, Stadt	1	9	168	15	1	14
14 2 92 050	Brettnig-Hauswalde	1	4	79	7	1	10
14 2 92 090	Crostwitz	1	4	55	9	1	4
14 2 92 110	Elsterheide	-	-	-	-	-	-
14 2 92 120	Elstra, Stadt	1	5	76	10	1	12
14 2 92 170	Großnaundorf	-	-	-	-	-	-
14 2 92 180	Großröhrsdorf, Stadt	1	10	195	17	1	17
14 2 92 192	Haselbachtal	2	7	122	13	1	14
14 2 92 210	Kamenz, Stadt	3	22	424	51	3	36
14 2 92 240	Knappensee	1	4	60	10	-	-
14 2 92 260	Königsbrück, Stadt	1	7	129	15	1	16
14 2 92 280	Laußnitz	1	4	67	10	-	-
14 2 92 290	Lauta, Stadt	2	13	277	32	2	26
14 2 92 300	Leippe-Torno	-	-	-	-	-	-
14 2 92 310	Lichtenberg	-	-	-	-	-	-
14 2 92 320	Lohsa	1	5	97	11	1	18
14 2 92 350	Nebelschütz	-	-	-	-	-	-
14 2 92 360	Neukirch	-	-	-	-	-	-
14 2 92 390	Oberlichtenau	1	2	31	5	1	7
14 2 92 400	Ohorn	1	5	88	10	-	-
14 2 92 410	Oßling	1	4	59	9	1	9
14 2 92 415	Ottendorf-Okrilla	2	13	234	24	1	22
14 2 92 420	Panschwitz-Kuckau	1	4	65	11	1	7
14 2 92 430	Pulsnitz, Stadt	1	6	111	15	1	19
14 2 92 440	Räckelwitz	1	7	104	16	1	12
14 2 92 445	Radeberg, Stadt	4	27	450	48	2	32
14 2 92 450	Ralbitz-Rosenthal	1	4	65	9	1	9
14 2 92 480	Schöntheichen	1	5	86	10	-	-
14 2 92 500	Schwepnitz	1	4	61	9	1	12
14 2 92 535	Spreetal	1	5	82	9	1	6
14 2 92 540	Steina	-	-	-	-	-	-
14 2 92 550	Straßgräbchen	-	-	-	-	1	6
14 2 92 560	Wachau	2	9	143	15	1	11
14 2 92 590	Wiednitz	-	-	-	-	-	-
14 2 92 600	Wittichenau, Stadt	1	9	186	18	1	15
142	Regierungsbezirk Dresden	334	2 039	36 753	4 151	240	3 042

Regierungsbezirk Dresden

Allgemein bildende Schulen und Förderschulen am 13. August 2002										Schlüssel- nummer
Mittelschulen		Gymnasien				Förderschulen				
Schüler	Lehrer	Schulen	Klassen	Schüler	Lehrer	Schulen	Klassen	Schüler	Lehrer	
35	36	37	38	39	40	41	42	43	44	
7 779	583	3	93	3 196	223	7	63	624	103	14 2 92
225	18	-	-	-	-	1	-	-	5	14 2 92 005
333	26	-	-	-	-	-	-	-	-	14 2 92 020
224	16	-	-	-	-	-	-	-	-	14 2 92 050
61	8	-	-	-	-	-	-	-	-	14 2 92 090
-	-	-	-	-	-	-	-	-	-	14 2 92 110
276	21	-	-	-	-	-	-	-	-	14 2 92 120
-	-	-	-	-	-	-	-	-	-	14 2 92 170
362	26	1	20	660	48	-	-	-	-	14 2 92 180
333	20	-	-	-	-	-	-	-	-	14 2 92 192
808	65	1	42	1 478	101	2	30	332	46	14 2 92 210
-	-	-	-	-	-	-	-	-	-	14 2 92 240
374	26	-	-	-	-	-	-	-	-	14 2 92 260
-	-	-	-	-	-	-	-	-	-	14 2 92 280
592	44	-	-	-	-	-	-	-	-	14 2 92 290
-	-	-	-	-	-	-	-	-	-	14 2 92 300
-	-	-	-	-	-	-	-	-	-	14 2 92 310
386	27	-	-	-	-	-	-	-	-	14 2 92 320
-	-	-	-	-	-	-	-	-	-	14 2 92 350
-	-	-	-	-	-	-	-	-	-	14 2 92 360
134	12	-	-	-	-	-	-	-	-	14 2 92 390
-	-	-	-	-	-	-	-	-	-	14 2 92 400
194	18	-	-	-	-	-	-	-	-	14 2 92 410
496	36	-	-	-	-	-	-	-	-	14 2 92 415
153	14	-	-	-	-	1	6	24	10	14 2 92 420
465	33	-	-	-	-	-	-	-	-	14 2 92 430
193	21	-	-	-	-	-	-	-	-	14 2 92 440
815	56	1	31	1 058	74	2	21	227	35	14 2 92 445
192	14	-	-	-	-	-	-	-	-	14 2 92 450
-	-	-	-	-	-	1	6	41	7	14 2 92 480
281	17	-	-	-	-	-	-	-	-	14 2 92 500
144	11	-	-	-	-	-	-	-	-	14 2 92 535
-	-	-	-	-	-	-	-	-	-	14 2 92 540
117	12	-	-	-	-	-	-	-	-	14 2 92 550
255	18	-	-	-	-	-	-	-	-	14 2 92 560
-	-	-	-	-	-	-	-	-	-	14 2 92 590
366	24	-	-	-	-	-	-	-	-	14 2 92 600
71 337	5 220	64	1 456	47 034	3 553	74	937	9 342	1 524	142

Regierungsbezirk Dresden

Schlüssel- nummer	Kreis Gemeinde	Absolventen/Abgänger am Ende des Schuljahres			
		insgesamt	davon		
			ohne Hauptschul- abschluss	mit Hauptschul- abschluss	mit Realschul- abschluss
		45	46	47	48
14 2 92	Kreis Kamenz	2 276	197	326	1 380
14 2 92 005	Arnsdorf	64	3	9	52
14 2 92 020	Bernsdorf, Stadt	53	6	4	43
14 2 92 050	Brettnig-Hauswalde	76	3	16	57
14 2 92 090	Crostitz	22	-	5	17
14 2 92 110	Elsterheide	-	-	-	-
14 2 92 120	Elstra, Stadt	50	4	3	43
14 2 92 170	Großnaundorf	-	-	-	-
14 2 92 180	Großröhrsdorf, Stadt	147	5	5	66
14 2 92 192	Haselbachtal	69	2	24	43
14 2 92 210	Kamenz, Stadt	443	59	32	153
14 2 92 240	Knappensee	26	2	4	20
14 2 92 260	Königsbrück, Stadt	97	4	17	76
14 2 92 280	Laußnitz	-	-	-	-
14 2 92 290	Lauta, Stadt	149	18	31	100
14 2 92 300	Leippe-Torno	-	-	-	-
14 2 92 310	Lichtenberg	-	-	-	-
14 2 92 320	Lohsa	45	3	12	30
14 2 92 350	Nebelschütz	-	-	-	-
14 2 92 360	Neukirch	-	-	-	-
14 2 92 390	Oberlichtenau	47	2	2	43
14 2 92 400	Ohorn	-	-	-	-
14 2 92 410	Oßling	55	1	17	37
14 2 92 415	Ottendorf-Okrilla	107	6	1	100
14 2 92 420	Panschwitz-Kuckau	38	8	6	24
14 2 92 430	Pulsnitz, Stadt	93	3	10	80
14 2 92 440	Räckelwitz	30	2	-	28
14 2 92 445	Radeberg, Stadt	333	40	58	132
14 2 92 450	Ralbitz-Rosenthal	28	-	3	25
14 2 92 480	Schöntheichen	21	21	-	-
14 2 92 500	Schwepnitz	50	2	17	31
14 2 92 535	Spreetal	31	-	9	22
14 2 92 540	Steina	-	-	-	-
14 2 92 550	Straßgräbchen	56	-	11	45
14 2 92 560	Wachau	70	3	12	55
14 2 92 590	Wiednitz	-	-	-	-
14 2 92 600	Wittichenau, Stadt	76	-	18	58
142	Regierungsbezirk Dresden	24 037	2 319	2 996	13 032

Regierungsbezirk Dresden

2001/02	Berufsbildende Schulen am 28. Oktober 2002				Gewerbeanzeigen 2002			Schlüssel- nummer	
mit allgemeiner Hochschulreife	Schulen	Klassen	Schüler	Lehrer	Anmel- dungen	Abmel- dungen	Ummel- dungen		
49	50	51	52	53	54	55	56		
	373	6	157	3 873	151	1 060	1 015	306	14 2 92
-	-	-	-	-	-	30	30	11	14 2 92 005
-	-	-	-	-	-	36	48	13	14 2 92 020
-	-	-	-	-	-	-	17	3	14 2 92 050
-	-	-	-	-	-	8	5	1	14 2 92 090
-	-	-	-	-	-	24	32	5	14 2 92 110
-	-	-	-	-	-	27	23	6	14 2 92 120
-	-	-	-	-	-	3	7	3	14 2 92 170
71	1	22	436	15	93	77	17	17	14 2 92 180
-	-	-	-	-	35	22	7	7	14 2 92 192
199	3	47	1 376	67	135	150	52	52	14 2 92 210
-	-	-	-	-	-	3	1	1	14 2 92 240
-	-	-	-	-	-	50	44	15	14 2 92 260
-	-	-	-	-	-	-	-	-	14 2 92 280
-	-	-	-	-	-	57	53	8	14 2 92 290
-	-	-	-	-	-	-	1	-	14 2 92 300
-	-	-	-	-	-	10	3	2	14 2 92 310
-	-	-	-	-	-	24	25	7	14 2 92 320
-	-	-	-	-	-	7	8	3	14 2 92 350
-	-	-	-	-	-	-	-	-	14 2 92 360
-	-	-	-	-	-	11	12	5	14 2 92 390
-	-	-	-	-	-	17	14	1	14 2 92 400
-	-	-	-	-	-	13	10	-	14 2 92 410
-	-	-	-	-	-	90	71	25	14 2 92 415
-	-	-	-	-	-	20	22	4	14 2 92 420
-	1	21	488	19	52	50	18	18	14 2 92 430
-	-	-	-	-	9	3	1	1	14 2 92 440
103	1	67	1 573	50	168	149	58	58	14 2 92 445
-	-	-	-	-	17	9	3	3	14 2 92 450
-	-	-	-	-	13	16	4	4	14 2 92 480
-	-	-	-	-	14	12	6	6	14 2 92 500
-	-	-	-	-	20	14	2	2	14 2 92 535
-	-	-	-	-	8	10	3	3	14 2 92 540
-	-	-	-	-	6	5	3	3	14 2 92 550
-	-	-	-	-	15	15	5	5	14 2 92 560
-	-	-	-	-	4	10	-	-	14 2 92 590
-	-	-	-	-	44	45	14	14	14 2 92 600
	5 690	116	2 952	66 788	2 787	13 201	12 846	4 771	142

Regierungsbezirk Dresden

Schlüssel- nummer	Kreis Gemeinde	Sozialversicherungspflichtig Beschäftigte am 30. Juni 2002				
		am Arbeitsort			am Wohnort	
		insgesamt	männlich	weiblich	insgesamt	männlich
		57	58	59	60	61
14 2 92	Kreis Kamenz	45 655	24 775	20 880	54 737	28 949
14 2 92 005	Arnsdorf	1 470	633	837	1 906	969
14 2 92 020	Bernsdorf, Stadt	972	602	370	1 915	1 018
14 2 92 050	Brettnig-Hauswalde	1 365	757	608	1 168	616
14 2 92 090	Crostitzwitz	95	45	50	421	219
14 2 92 110	Elsterheide	2 406	1 893	513	1 521	809
14 2 92 120	Elstra, Stadt	708	469	239	1 155	637
14 2 92 170	Großnaundorf	79	48	31	426	224
14 2 92 180	Großröhrsdorf, Stadt	2 134	1 082	1 052	2 607	1 345
14 2 92 192	Haselbachtal	679	412	267	1 888	1 019
14 2 92 210	Kamenz, Stadt	8 513	3 772	4 741	5 881	3 075
14 2 92 240	Knappensee	259	167	92	664	364
14 2 92 260	Königsbrück, Stadt	1 219	649	570	1 786	921
14 2 92 280	Laußnitz	490	357	133	803	425
14 2 92 290	Lauta, Stadt	986	441	545	2 577	1 432
14 2 92 300	Leippe-Torno	108	56	52	427	235
14 2 92 310	Lichtenberg	229	172	57	740	381
14 2 92 320	Lohsa	601	306	295	1 676	926
14 2 92 350	Nebelschütz	372	259	113	485	273
14 2 92 360	Neukirch	253	196	57	665	367
14 2 92 390	Oberlichtenau	197	103	94	605	332
14 2 92 400	Ohorn	554	323	231	1 021	517
14 2 92 410	Oßling	316	173	143	961	514
14 2 92 415	Ottendorf-Okrilla	6 089	3 412	2 677	4 048	2 094
14 2 92 420	Panschwitz-Kuckau	502	245	257	830	429
14 2 92 430	Pulsnitz, Stadt	2 478	918	1 560	2 473	1 257
14 2 92 440	Räckelwitz	285	144	141	389	205
14 2 92 445	Radeberg, Stadt	7 258	3 989	3 269	6 714	3 486
14 2 92 450	Ralbitz-Rosenthal	232	133	99	695	390
14 2 92 480	Schönnteichen	416	277	139	923	495
14 2 92 500	Schwepnitz	758	454	304	1 068	576
14 2 92 535	Spreetal	548	398	150	816	461
14 2 92 540	Steina	106	57	49	729	392
14 2 92 550	Straßgräbchen	255	182	73	295	159
14 2 92 560	Wachau	1 529	1 008	521	1 909	1 004
14 2 92 590	Wiednitz	77	37	40	352	197
14 2 92 600	Wittichenau, Stadt	1 117	606	511	2 198	1 186
142	Regierungsbezirk Dresden	555 909	281 127	274 782	573 826	296 279

Regierungsbezirk Dresden

weiblich	Arbeitslose am 31. Dezember 2002							Schlüssel- nummer
	insgesamt	und zwar						
		Frauen	Ausländer	Jugendliche unter 25 Jahre	55 Jahre und älter	Langzeit- arbeitslose	Schwer- behinderte	
62	63	64	65	66	67	68	69	
25 788	13 956	6 888	172	1 537	2 003	5 982	274	14 2 92
937	306	133	1	40	49	130	7	14 2 92 005
897	690	361	10	54	87	318	14	14 2 92 020
552	297	145	1	33	50	114	10	14 2 92 050
202	81	36	-	13	16	25	2	14 2 92 090
712	371	189	2	36	58	143	10	14 2 92 110
518	278	139	3	37	41	114	5	14 2 92 120
202	90	48	-	10	13	31	2	14 2 92 170
1 262	665	305	18	75	101	297	15	14 2 92 180
869	368	172	1	40	48	147	8	14 2 92 192
2 806	1 932	984	57	241	258	862	31	14 2 92 210
300	229	118	1	19	33	90	5	14 2 92 240
865	416	202	1	51	58	197	7	14 2 92 260
378	151	76	-	21	21	58	8	14 2 92 280
1 145	1 407	730	16	120	158	702	30	14 2 92 290
192	152	73	-	9	26	74	6	14 2 92 300
359	140	65	1	27	11	55	4	14 2 92 310
750	514	281	1	51	90	206	7	14 2 92 320
212	90	33	-	11	9	23	1	14 2 92 350
298	154	83	-	11	21	63	3	14 2 92 360
273	106	54	-	14	20	40	3	14 2 92 390
504	183	97	1	13	29	63	3	14 2 92 400
447	237	115	1	33	31	101	6	14 2 92 410
1 954	631	299	5	77	106	262	11	14 2 92 415
401	193	76	1	28	25	73	1	14 2 92 420
1 216	562	285	6	62	79	231	6	14 2 92 430
184	99	49	-	13	10	34	1	14 2 92 440
3 228	1 474	696	24	176	284	651	31	14 2 92 445
305	179	78	-	27	18	59	1	14 2 92 450
428	205	113	1	33	20	62	3	14 2 92 480
492	271	140	1	31	24	118	5	14 2 92 500
355	259	141	-	17	36	120	4	14 2 92 535
337	134	61	-	12	23	62	4	14 2 92 540
136	74	40	1	4	11	30	1	14 2 92 550
905	274	129	1	25	48	118	10	14 2 92 560
155	151	69	16	19	16	40	1	14 2 92 590
1 012	593	273	1	54	75	269	8	14 2 92 600
277 547	153 759	75 392	3 172	18 066	23 150	66 311	3 139	142

Regierungsbezirk Dresden

Schlüssel- nummer	Kreis Gemeinde	Bodenfläche nach Art der tatsächlichen Nutzung am 31.12. 2001 in ha		
		insgesamt	Siedlungs- und Verkehrsfläche	
			zusammen	Gebäude- und Freifläche
		70	71	72
14 2 92	Kreis Kamenz	134 032	10 903	6 072
14 2 92 005	Arnsdorf	3 580	361	203
14 2 92 020	Bernsdorf, Stadt	3 415	400	227
14 2 92 050	Bretnig-Hauswalde	1 441	187	145
14 2 92 090	Crostwitz	1 332	78	39
14 2 92 110	Elsterheide	12 668	651	284
14 2 92 120	Elstra, Stadt	3 265	229	119
14 2 92 170	Großnaundorf	1 498	61	37
14 2 92 180	Großröhrsdorf, Stadt	2 645	379	223
14 2 92 192	Haselbachtal	3 747	260	144
14 2 92 210	Kamenz, Stadt	5 315	766	490
14 2 92 240	Knappensee	2 134	235	104
14 2 92 260	Königsbrück, Stadt	7 783	317	193
14 2 92 280	Laußnitz	6 374	332	153
14 2 92 290	Lauta, Stadt	2 838	747	535
14 2 92 300	Leippe-Torno	1 364	116	75
14 2 92 310	Lichtenberg	1 475	108	68
14 2 92 320	Lohsa	11 866	665	253
14 2 92 350	Nebelschütz	2 292	134	72
14 2 92 360	Neukirch	3 949	203	102
14 2 92 390	Oberlichtenau	1 003	66	43
14 2 92 400	Ohorn	1 207	176	111
14 2 92 410	Oßling	4 358	221	90
14 2 92 415	Ottendorf-Okrilla	2 588	588	402
14 2 92 420	Panschwitz-Kuckau	2 337	159	83
14 2 92 430	Pulsnitz, Stadt	1 669	265	176
14 2 92 440	Räckelwitz	1 151	98	54
14 2 92 445	Radeberg, Stadt	2 974	710	506
14 2 92 450	Ralbitz-Rosenthal	3 169	129	71
14 2 92 480	Schönnteichen	4 496	235	102
14 2 92 500	Schwepnitz	5 550	288	124
14 2 92 535	Spreetal	10 872	618	248
14 2 92 540	Steina	1 249	92	57
14 2 92 550	Straßgräbchen	956	109	67
14 2 92 560	Wachau	3 807	347	180
14 2 92 590	Wiednitz	1 594	123	60
14 2 92 600	Wittichenau, Stadt	6 073	448	232
142	Regierungsbezirk Dresden	793 052	85 114	48 625

Regierungsbezirk Dresden

Bodenfläche nach Art der tatsächlichen Nutzung am 31.12. 2001 in ha					Schlüssel- nummer
Siedlungs- und Verkehrsfläche					
Betriebsfläche (ohne Abbauland)	Erholungsfläche	Friedhofsfläche	Verkehrsfläche	darunter Straße, Weg, Platz	
73	74	75	76	77	
74	467	55	4 235	3 512	14 2 92
2	14	2	141	87	14 2 92 005
0	27	2	143	120	14 2 92 020
0	2	1	39	38	14 2 92 050
0	3	1	35	35	14 2 92 090
1	14	6	346	260	14 2 92 110
1	8	2	100	85	14 2 92 120
0	1	0	23	22	14 2 92 170
2	16	3	136	116	14 2 92 180
1	6	2	109	98	14 2 92 192
5	35	4	232	181	14 2 92 210
-	33	1	98	81	14 2 92 240
0	21	1	101	88	14 2 92 260
4	4	1	170	160	14 2 92 280
0	26	6	179	147	14 2 92 290
0	1	1	39	38	14 2 92 300
2	2	-	36	36	14 2 92 310
0	40	2	368	280	14 2 92 320
2	3	0	56	55	14 2 92 350
1	4	1	95	79	14 2 92 360
0	2	0	21	21	14 2 92 390
1	8	-	57	56	14 2 92 400
4	7	2	118	109	14 2 92 410
14	26	1	144	132	14 2 92 415
0	4	-	72	71	14 2 92 420
0	20	3	66	56	14 2 92 430
2	8	1	32	33	14 2 92 440
4	48	4	148	123	14 2 92 445
0	5	0	53	53	14 2 92 450
3	10	0	120	106	14 2 92 480
11	9	2	143	119	14 2 92 500
1	15	3	352	223	14 2 92 535
0	1	-	34	30	14 2 92 540
1	1	0	39	21	14 2 92 550
6	21	1	139	139	14 2 92 560
-	4	1	59	45	14 2 92 590
4	19	2	191	167	14 2 92 600
1 097	5 004	652	29 736	24 511	142

Regierungsbezirk Dresden

Schlüssel- nummer	Kreis Gemeinde	Verarbeitendes Gewerbe sowie Bergbau und Gewinnung			
		Betriebe	tätige Personen	darunter Arbeiter	geleistete Arbeitsstunden
		78	79	80	1 000 h 81
14 2 92	Kreis Kamenz	163	10 426	7 073	17 030
14 2 92 005	Arnsdorf	4	219	161	341
14 2 92 020	Bernsdorf, Stadt	8	390	263	626
14 2 92 050	Brettnig-Hauswalde	12	555	404	902
14 2 92 090	Crostwitz	-	-	-	-
14 2 92 110	Elsterheide	4	158	134	221
14 2 92 120	Elstra, Stadt	5	195	168	347
14 2 92 170	Großnaundorf	-	-	-	-
14 2 92 180	Großröhrsdorf, Stadt	18	673	508	1 159
14 2 92 192	Haselbachtal	1	.	.	98
14 2 92 210	Kamenz, Stadt	15	690	477	1 132
14 2 92 240	Knappensee	-	-	-	-
14 2 92 260	Königsbrück, Stadt	3	345	278	565
14 2 92 280	Laußnitz	7	219	159	361
14 2 92 290	Lauta, Stadt	2	.	.	125
14 2 92 300	Leippe-Torno	-	-	-	-
14 2 92 310	Lichtenberg	1	.	.	18
14 2 92 320	Lohsa	-	-	-	-
14 2 92 350	Nebelschütz	2	.	.	156
14 2 92 360	Neukirch	1	.	.	61
14 2 92 390	Oberlichtenau	-	-	-	-
14 2 92 400	Ohorn	5	415	343	695
14 2 92 410	Oßling	1	.	.	119
14 2 92 415	Ottendorf-Okrilla	21	1 360	906	2 219
14 2 92 420	Panschwitz-Kuckau	1	.	.	74
14 2 92 430	Pulsnitz, Stadt	7	305	204	486
14 2 92 440	Räckelwitz	-	-	-	-
14 2 92 445	Radeberg, Stadt	29	2 535	1 604	3 920
14 2 92 450	Ralbitz-Rosenthal	-	-	-	-
14 2 92 480	Schönnteichen	-	-	-	-
14 2 92 500	Schwepnitz	4	318	229	568
14 2 92 535	Spreetal	3	113	91	187
14 2 92 540	Steina	-	-	-	-
14 2 92 550	Straßgräbchen	1	.	.	285
14 2 92 560	Wachau	5	1 055	607	1 838
14 2 92 590	Wiednitz	-	-	-	-
14 2 92 600	Wittichenau, Stadt	4	321	183	476
142	Regierungsbezirk Dresden	1 032	85 552	55 890	137 523

Regierungsbezirk Dresden

von Steinen und Erden 2002				Investitionen im Verarbeitenden Gewerbe 2001			Schlüsselnummer
Bruttolohnsumme	Bruttogehaltsumme	Gesamtumsatz	darunter Auslandsumsatz	Betriebe mit Investitionen	Bruttoanlageinvestitionen		
					insgesamt	je Beschäftigten	
1 000 €	1 000 €	1 000 €			1 000 €	€	
82	83	84	85	86	87	88	
134 532	100 532	1 993 946	352 449	124	79 516	7 813	14 2 92
2 587	1 405	16 527	2 966	3	1 032	4 868	14 2 92 005
6 198	4 471	55 141	9 598	6	1 568	4 215	14 2 92 020
5 601	3 616	41 102	6 436	9	3 018	6 797	14 2 92 050
-	-	-	-	-	-	-	14 2 92 090
2 035	712	15 998	1 050	3	47	273	14 2 92 110
3 307	935	31 270	3 708	2	.	.	14 2 92 120
-	-	-	-	-	-	-	14 2 92 170
7 869	4 409	66 072	22 065	13	6 289	10 552	14 2 92 180
.	.	.	.	1	.	.	14 2 92 192
8 423	6 290	75 279	2 189	12	4 176	6 703	14 2 92 210
-	-	-	-	-	-	-	14 2 92 240
5 148	1 980	22 032	1 393	1	.	.	14 2 92 260
3 597	2 122	22 428	127	6	1 177	5 474	14 2 92 280
.	.	.	.	2	.	.	14 2 92 290
-	-	-	-	-	-	-	14 2 92 300
.	14 2 92 310
-	-	-	-	-	-	-	14 2 92 320
.	.	.	.	1	.	.	14 2 92 350
.	.	.	.	1	.	.	14 2 92 360
-	-	-	-	-	-	-	14 2 92 390
5 125	2 063	29 703	2 879	5	1 941	4 677	14 2 92 400
.	.	.	.	1	.	.	14 2 92 410
18 099	14 885	140 123	30 343	16	3 887	3 053	14 2 92 415
.	.	.	.	1	.	.	14 2 92 420
3 182	2 883	28 166	3 582	7	1 044	3 434	14 2 92 430
-	-	-	-	-	-	-	14 2 92 440
36 147	30 968	487 862	49 603	23	20 144	7 455	14 2 92 445
-	-	-	-	-	-	-	14 2 92 450
-	-	-	-	-	-	-	14 2 92 480
4 384	2 443	39 622	8 334	3	4 280	14 558	14 2 92 500
2 181	905	33 507	51	1	.	.	14 2 92 535
-	-	-	-	-	-	-	14 2 92 540
.	.	.	.	1	.	.	14 2 92 550
10 772	12 057	733 782	113 887	4	1 753	1 789	14 2 92 560
-	-	-	-	-	-	-	14 2 92 590
2 551	1 973	26 556	14 676	2	.	.	14 2 92 600
1 215 722	1 086 518	13 796 387	3 958 668	799	2 272 448	26 940	142

Regierungsbezirk Dresden

Schlüssel- nummer	Kreis Gemeinde	Bauhauptgewerbe		
		Juni 2002 (Totalerhebung)		
		Betriebe	tätige Personen	Gesamtumsatz 2001 in 1 000 €
		89	90	91
14 2 92	Kreis Kamenz	232	3 106	254 277
14 2 92 005	Arnsdorf	8	41	2 076
14 2 92 020	Bernsdorf, Stadt	10	53	2 652
14 2 92 050	Bretznig-Hauswalde	5	64	10 275
14 2 92 090	Crostwitz	1	.	.
14 2 92 110	Elsterheide	8	1 045	82 636
14 2 92 120	Elstra, Stadt	4	48	3 858
14 2 92 170	Großnaundorf	5	30	1 319
14 2 92 180	Großröhrsdorf, Stadt	5	31	1 639
14 2 92 192	Haselbachtal	6	77	3 964
14 2 92 210	Kamenz, Stadt	27	448	52 049
14 2 92 240	Knappensee	5	30	2 752
14 2 92 260	Königsbrück, Stadt	12	60	3 064
14 2 92 280	Laußnitz	3	27	7 186
14 2 92 290	Lauta, Stadt	5	26	1 238
14 2 92 300	Leippe-Torno	4	33	803
14 2 92 310	Lichtenberg	2	.	.
14 2 92 320	Lohsa	3	60	4 257
14 2 92 350	Nebelschütz	2	.	.
14 2 92 360	Neukirch	7	45	2 402
14 2 92 390	Oberlichtenau	3	13	919
14 2 92 400	Ohorn	5	23	1 385
14 2 92 410	Oßling	2	.	.
14 2 92 415	Ottendorf-Okrilla	14	114	9 153
14 2 92 420	Panschwitz-Kuckau	3	10	306
14 2 92 430	Pulsnitz, Stadt	10	99	7 655
14 2 92 440	Räckelwitz	3	29	1 868
14 2 92 445	Radeberg, Stadt	25	300	24 402
14 2 92 450	Ralbitz-Rosenthal	2	.	.
14 2 92 480	Schönnteichen	7	29	1 139
14 2 92 500	Schwepnitz	4	64	5 215
14 2 92 535	Spreetal	4	33	1 709
14 2 92 540	Steina	4	23	957
14 2 92 550	Straßgräbchen	-	-	-
14 2 92 560	Wachau	7	54	3 236
14 2 92 590	Wiednitz	-	-	-
14 2 92 600	Wittichenau, Stadt	17	130	9 553
142	Regierungsbezirk Dresden	2 149	25 375	2 250 985

Regierungsbezirk Dresden

Ausbaugewerbe Juni 2002 (Jährliche Erhebung)			Baugenehmigungen 2002 Errichtung neuer Gebäude			Schlüssel- nummer
Betriebe	tätige Personen	Gesamtumsatz 2001 in 1 000 €	Wohn- gebäude	dar. mit 1 und 2 Wohnungen	Nichtwohn- gebäude	
92	93	94	95	96	97	
65	1 766	148 780	197	195	45	14 2 92
4	72	8 158	7	7	-	14 2 92 005
2	.	.	5	5	3	14 2 92 020
3	49	3 781	8	8	-	14 2 92 050
-	-	-	-	-	-	14 2 92 090
3	208	19 467	13	13	1	14 2 92 110
5	93	6 386	3	3	1	14 2 92 120
-	-	-	-	-	-	14 2 92 170
4	109	9 368	6	6	2	14 2 92 180
4	66	5 189	4	4	-	14 2 92 192
4	124	12 072	17	17	5	14 2 92 210
-	-	-	11	11	1	14 2 92 240
2	.	.	3	3	2	14 2 92 260
1	.	.	6	6	-	14 2 92 280
3	42	4 133	3	3	-	14 2 92 290
-	-	-	4	4	2	14 2 92 300
2	.	.	2	2	-	14 2 92 310
-	-	-	6	6	2	14 2 92 320
1	.	.	-	-	-	14 2 92 350
2	.	.	2	2	-	14 2 92 360
3	39	2 208	4	4	-	14 2 92 390
1	.	.	2	2	-	14 2 92 400
-	-	-	2	2	-	14 2 92 410
6	301	27 005	16	16	5	14 2 92 415
-	-	-	8	8	-	14 2 92 420
2	.	.	6	6	2	14 2 92 430
1	.	.	1	1	1	14 2 92 440
6	215	17 636	25	23	4	14 2 92 445
-	-	-	2	2	1	14 2 92 450
1	.	.	3	3	-	14 2 92 480
1	.	.	3	3	1	14 2 92 500
1	.	.	1	1	3	14 2 92 535
1	.	.	-	-	-	14 2 92 540
1	.	.	-	-	-	14 2 92 550
-	-	-	9	9	5	14 2 92 560
-	-	-	1	1	-	14 2 92 590
1	.	.	14	14	4	14 2 92 600
498	13 046	1 070 197	1 862	1 777	445	142

Regierungsbezirk Dresden

Schlüssel- nummer	Kreis Gemeinde	Baugenehmigungen 2002					Wohnfläche in m ²
		Wohnungen in Wohn- und Nichtwohnggeb.	davon mit ... Räumen				
			1 und 2	3	4	5 und mehr	
		98	99	100	101	102	103
14 2 92	Kreis Kamenz	299	5	42	30	222	35 931
14 2 92 005	Arnsdorf	16	3	7	-1	7	1 389
14 2 92 020	Bernsdorf, Stadt	6	-	1	-	5	764
14 2 92 050	Brettnig-Hauswalde	13	-	1	1	11	1 310
14 2 92 090	Crostwitz	1	-	-	1	-	135
14 2 92 110	Elsterheide	19	-	2	4	13	2 305
14 2 92 120	Elstra, Stadt	4	-	1	-	3	532
14 2 92 170	Großnaundorf	-	-	-	-	-	-
14 2 92 180	Großröhrsdorf, Stadt	8	-	3	1	4	1 064
14 2 92 192	Haselbachtal	8	2	1	-	5	744
14 2 92 210	Kamenz, Stadt	23	-	2	1	20	3 381
14 2 92 240	Knappensee	15	1	1	3	10	1 407
14 2 92 260	Königsbrück, Stadt	11	-1	9	-1	4	1 154
14 2 92 280	Laußnitz	6	-	-	1	5	772
14 2 92 290	Lauta, Stadt	4	-	-	2	2	638
14 2 92 300	Leippe-Torno	6	-	2	2	2	557
14 2 92 310	Lichtenberg	5	1	-	2	2	571
14 2 92 320	Lohsa	7	-	1	2	4	780
14 2 92 350	Nebelschütz	1	-	-	1	-	76
14 2 92 360	Neukirch	2	-	-	-1	3	358
14 2 92 390	Oberlichtenau	5	-	-	-	5	656
14 2 92 400	Ohorn	2	-	-	-	2	289
14 2 92 410	Oßling	2	-	-	-1	3	307
14 2 92 415	Ottendorf-Okrilla	26	1	2	1	22	3 100
14 2 92 420	Panschwitz-Kuckau	10	-	2	-2	10	1 282
14 2 92 430	Pulsnitz, Stadt	10	-	4	-	6	1 244
14 2 92 440	Räckelwitz	7	-	-1	6	2	617
14 2 92 445	Radeberg, Stadt	37	-1	-3	5	36	4 652
14 2 92 450	Ralbitz-Rosenthal	3	-	1	-	2	344
14 2 92 480	Schönheichen	5	-	1	-	4	634
14 2 92 500	Schwepnitz	4	-	-	2	2	366
14 2 92 535	Spreetal	1	-	-	-	1	287
14 2 92 540	Steina	1	-	1	-1	1	120
14 2 92 550	Straßgräbchen	-	-	-	-	-	37
14 2 92 560	Wachau	9	-1	-	-	10	1 285
14 2 92 590	Wiednitz	2	-	-	1	1	193
14 2 92 600	Wittichenau, Stadt	20	-	4	1	15	2 581
142	Regierungsbezirk Dresden	2 966	223	174	365	2 204	371 010

Regierungsbezirk Dresden

Baufertigstellungen 2002									Schlüsselnummer
Errichtung neuer Gebäude			Wohnungen in Wohn- und Nichtwohngeb.	davon mit ... Räumen				Wohnfläche in m ²	
Wohngebäude	dar. mit 1 und 2 Wohnungen	Nichtwohngebäude		1 und 2	3	4	5 und mehr		
104	105	106	107	108	109	110	111	112	
250	245	47	379	18	38	35	288	43 608	14 2 92
8	7	2	13	-	3	-1	11	1 299	14 2 92 005
15	15	1	18	1	1	1	15	2 137	14 2 92 020
7	7	1	9	-	-	2	7	969	14 2 92 050
-	-	1	-	-	-	-	-	44	14 2 92 090
10	10	3	17	1	1	3	12	2 101	14 2 92 110
3	3	1	3	-	-1	-	4	427	14 2 92 120
1	1	-	4	-2	2	3	1	392	14 2 92 170
6	6	5	11	-1	2	2	8	1 108	14 2 92 180
4	4	-	8	2	1	1	4	698	14 2 92 192
14	14	4	29	9	2	2	16	3 277	14 2 92 210
10	10	1	15	-	2	1	12	1 378	14 2 92 240
7	7	3	9	2	-	2	5	989	14 2 92 260
9	9	-	9	-1	-	-	10	1 197	14 2 92 280
10	10	3	13	-	2	-6	17	1 763	14 2 92 290
4	4	1	4	-	-	-1	5	620	14 2 92 300
2	2	-	2	-	-	1	1	207	14 2 92 310
7	7	2	12	-	1	5	6	1 154	14 2 92 320
4	4	-	5	-	-	1	4	720	14 2 92 350
3	3	2	4	-	-	1	3	447	14 2 92 360
3	3	-	3	-	-	-	3	410	14 2 92 390
3	3	-	4	-	-	-	4	534	14 2 92 400
7	7	1	12	2	2	-	8	1 432	14 2 92 410
23	23	2	30	1	3	-	26	3 447	14 2 92 415
7	7	-	10	-	2	-2	10	1 461	14 2 92 420
6	6	1	6	-	-	-	6	974	14 2 92 430
1	1	-	1	-	-1	-	2	118	14 2 92 440
32	29	5	56	4	8	7	37	6 100	14 2 92 445
1	1	-	3	-	1	2	-	248	14 2 92 450
3	3	-	6	-	2	-	4	784	14 2 92 480
5	5	1	7	-	-	1	6	765	14 2 92 500
7	7	2	12	-	3	2	7	1 348	14 2 92 535
3	2	-	6	-	-	-	6	679	14 2 92 540
1	1	-	3	-	-	-	3	191	14 2 92 550
7	7	-	9	-1	-	2	8	1 105	14 2 92 560
-	-	-	1	-	-	1	-	75	14 2 92 590
17	17	5	25	1	2	5	17	3 010	14 2 92 600
2 012	1 919	367	3 510	457	305	537	2 211	393 666	142

Regierungsbezirk Dresden

Schlüssel- nummer	Kreis Gemeinde	Fortschreibung des Gebäude- und Wohnungsbestandes				
		Bestand an Wohnge- bäuden	darunter mit 1 oder 2 Wohnungen	insge- samt	Bestand an Wohnungen in	
					davon mit	... Räumen
						1
113	114	115	116	117		
14 2 92	Kreis Kamenz	34 682	29 944	68 816	498	3 599
14 2 92 005	Arnsdorf	1 107	936	2 196	7	131
14 2 92 020	Bernsdorf, Stadt	1 286	1 075	2 782	89	180
14 2 92 050	Bretnig-Hauswalde	830	748	1 444	3	64
14 2 92 090	Crostwitz	284	280	366	-	11
14 2 92 110	Elsterheide	1 149	1 125	1 559	-	55
14 2 92 120	Elstra, Stadt	807	742	1 304	7	51
14 2 92 170	Großnaundorf	301	292	449	1	26
14 2 92 180	Großröhrsdorf, Stadt	1 535	1 180	3 471	16	146
14 2 92 192	Haselbachtal	1 173	1 082	2 000	9	83
14 2 92 210	Kamenz, Stadt	2 906	1 981	9 078	37	526
14 2 92 240	Knappensee	553	527	770	4	20
14 2 92 260	Königsbrück, Stadt	1 045	871	2 165	18	78
14 2 92 280	Laußnitz	557	540	824	-	38
14 2 92 290	Lauta, Stadt	2 161	1 706	4 516	3	231
14 2 92 300	Leippe-Torno	498	497	567	-	14
14 2 92 310	Lichtenberg	441	402	787	-	22
14 2 92 320	Lohsa	1 155	1 062	1 890	5	75
14 2 92 350	Nebelschütz	305	294	415	3	7
14 2 92 360	Neukirch	577	504	1 359	1	190
14 2 92 390	Oberlichtenau	420	406	622	7	22
14 2 92 400	Ohorn	645	600	1 075	1	47
14 2 92 410	Oßling	650	611	926	-	36
14 2 92 415	Ottendorf-Okrilla	2 571	2 357	4 580	100	263
14 2 92 420	Panschwitz-Kuckau	544	507	825	1	18
14 2 92 430	Pulsnitz, Stadt	1 369	1 095	3 079	28	173
14 2 92 440	Räckelwitz	307	301	394	3	8
14 2 92 445	Radeberg, Stadt	3 375	2 480	9 767	117	740
14 2 92 450	Ralbitz-Rosenthal	437	433	553	2	5
14 2 92 480	Schönnteichen	623	594	959	1	27
14 2 92 500	Schwepnitz	724	656	1 287	10	20
14 2 92 535	Spreetal	644	592	991	-	35
14 2 92 540	Steina	534	517	812	8	41
14 2 92 550	Straßgräbchen	234	215	348	-	7
14 2 92 560	Wachau	1 137	1 038	1 926	7	114
14 2 92 590	Wiednitz	274	238	497	-	20
14 2 92 600	Wittichenau, Stadt	1 524	1 460	2 233	10	75
142	Regierungsbezirk Dresden	294 355	218 539	884 309	10 522	66 899

Regierungsbezirk Dresden

am 31. Dezember 2002								Schlüssel- nummer
Wohn- und Nichtwohngebäuden							Wohnungen je 1 000 Einwohner	
davon mit ... Räumen						Wohnfläche in 1 000 m ²		
3	4	5	6	7 und mehr	darin Räume		124	
118	119	120	121	122	123	124		
14 788	22 884	13 776	7 734	5 537	42 117	5 257	448	14 2 92
519	718	442	218	161	1 212	168	444	14 2 92 005
539	916	599	283	176	1 325	205	480	14 2 92 020
347	414	308	175	133	1 021	113	441	14 2 92 050
44	65	68	73	105	814	37	310	14 2 92 090
207	349	397	297	254	1 978	149	387	14 2 92 110
193	421	295	189	148	1 118	107	409	14 2 92 120
87	127	95	57	56	417	36	412	14 2 92 170
884	1 316	638	289	182	1 370	250	463	14 2 92 180
349	647	447	259	206	1 534	157	416	14 2 92 192
2 013	3 901	1 587	637	377	2 862	637	488	14 2 92 210
125	194	189	135	103	789	67	369	14 2 92 240
365	798	534	244	128	991	158	444	14 2 92 260
138	201	211	142	94	715	69	386	14 2 92 280
1 038	1 613	1 009	425	197	1 482	319	505	14 2 92 290
67	136	177	108	65	504	54	382	14 2 92 300
166	255	181	88	75	561	62	447	14 2 92 310
352	551	344	295	268	2 039	157	415	14 2 92 320
53	98	82	91	81	616	37	330	14 2 92 350
178	553	187	133	117	884	98	745	14 2 92 360
109	196	142	94	52	376	48	399	14 2 92 390
236	293	249	169	80	612	88	408	14 2 92 400
151	234	215	168	122	917	80	350	14 2 92 410
842	1 295	1 098	659	323	2 428	356	446	14 2 92 415
94	265	144	140	163	1 254	74	363	14 2 92 420
881	1 033	528	254	182	1 392	222	460	14 2 92 430
46	63	78	79	117	890	37	306	14 2 92 440
2 982	3 653	1 361	567	347	2 652	659	524	14 2 92 445
48	105	113	109	171	1 338	55	297	14 2 92 450
166	249	226	164	126	970	81	397	14 2 92 480
252	425	280	179	121	905	103	443	14 2 92 500
178	308	230	125	115	873	85	436	14 2 92 535
152	232	177	114	88	675	66	437	14 2 92 540
50	91	121	50	29	213	29	425	14 2 92 550
422	527	416	261	179	1 362	148	417	14 2 92 560
162	120	95	59	41	306	37	375	14 2 92 590
353	522	513	405	355	2 722	208	353	14 2 92 600
241 448	311 266	147 400	64 508	42 266	322 400	61 591	525	142

Regierungsbezirk Dresden

Schlüsselnummer	Kreis Gemeinde	Beherbergung 2002				Straßenverkehrsunfälle insgesamt (ohne sonst.)
		geöffnete Beherbergungsstätten	angebotene Gästebetten	Ankünfte	Übernachtungen	
		126	127	128	129	130
14 2 92	Kreis Kamenz	84	2 427	67 776	311 893	885
14 2 92 005	Arnsdorf	2	.	.	.	25
14 2 92 020	Bernsdorf, Stadt	2	.	.	.	20
14 2 92 050	Brettnig-Hauswalde	1	.	.	.	17
14 2 92 090	Crostitzwitz	1	.	.	.	9
14 2 92 110	Elsterheide	6	120	3 327	5 916	34
14 2 92 120	Elstra, Stadt	3	64	1 384	2 187	8
14 2 92 170	Großnaundorf	-	-	-	-	5
14 2 92 180	Großröhrsdorf, Stadt	2	.	.	.	69
14 2 92 192	Haselbachtal	1	.	.	.	22
14 2 92 210	Kamenz, Stadt	10	221	7 694	17 268	105
14 2 92 240	Knappensee	1	.	.	.	11
14 2 92 260	Königsbrück, Stadt	1	.	.	.	37
14 2 92 280	Laußnitz	1	.	.	.	12
14 2 92 290	Lauta, Stadt	1	.	.	.	20
14 2 92 300	Leippe-Torno	-	-	-	-	2
14 2 92 310	Lichtenberg	-	-	-	-	10
14 2 92 320	Lohsa	4	114	1 007	4 132	12
14 2 92 350	Nebelschütz	1	.	.	.	11
14 2 92 360	Neukirch	2	.	.	.	19
14 2 92 390	Oberlichtenau	3	61	515	2 792	2
14 2 92 400	Ohorn	4	125	3 562	8 194	9
14 2 92 410	Oßling	-	-	-	-	9
14 2 92 415	Ottendorf-Okrilla	7	137	3 436	7 195	70
14 2 92 420	Panschwitz-Kuckau	1	.	.	.	17
14 2 92 430	Pulsnitz, Stadt	8	651	12 077	193 913	44
14 2 92 440	Räckelwitz	-	-	-	-	3
14 2 92 445	Radeberg, Stadt	9	338	16 405	32 276	122
14 2 92 450	Ralbitz-Rosenthal	-	-	-	-	8
14 2 92 480	Schönnteichen	1	.	.	.	19
14 2 92 500	Schwepnitz	2	.	.	.	10
14 2 92 535	Spreetal	1	.	.	.	21
14 2 92 540	Steina	3	44	818	1 948	2
14 2 92 550	Straßgräbchen	1	.	.	.	8
14 2 92 560	Wachau	1	.	.	.	63
14 2 92 590	Wiednitz	-	-	-	-	3
14 2 92 600	Wittichenau, Stadt	4	75	3 665	6 086	26
142	Regierungsbezirk Dresden	990	52 286	2 209 758	6 325 115	10 422

Regierungsbezirk Dresden

Schwerwiegende Unfälle mit Sachschaden 2002		Straßenverkehrsunfälle mit Personenschaden 2002				Kraftfahrzeugbestand am 1. Januar 2003			Schlüsselnummer
im engeren Sinne	unter Alkoholeinwirkung	insgesamt	verunglückte Personen			insgesamt	darunter		
			Getötete	Schwer-verletzte	Leicht-verletzte		Pkw	Krafträder	
131	132	133	134	135	136	137	138	139	
238	29	618	18	237	556	105 897	89 048	5 026	14 2 92
7	1	17	-	8	15	3 246	2 708	193	14 2 92 005
4	-	16	-	4	13	3 634	3 222	194	14 2 92 020
4	-	13	-	8	9	2 400	2 043	105	14 2 92 050
1	-	8	-	1	8	822	718	31	14 2 92 090
12	3	19	2	13	10	3 592	2 714	177	14 2 92 110
2	-	6	-	3	4	2 394	1 950	129	14 2 92 120
2	-	3	-	-	3	822	687	32	14 2 92 170
26	2	41	1	12	44	4 698	4 012	207	14 2 92 180
5	2	15	-	7	15	3 434	2 916	150	14 2 92 192
21	3	81	1	22	71	11 316	9 757	413	14 2 92 210
-	1	10	2	6	9	1 515	1 280	69	14 2 92 240
13	1	23	1	14	22	3 150	2 720	140	14 2 92 260
2	-	10	1	5	7	1 639	1 315	69	14 2 92 280
3	1	16	1	5	13	5 434	4 847	289	14 2 92 290
1	-	1	-	2	1	995	857	68	14 2 92 300
6	-	4	-	8	3	1 373	1 149	52	14 2 92 310
3	1	8	-	6	4	3 386	2 916	198	14 2 92 320
4	-	7	1	1	5	925	752	47	14 2 92 350
5	1	13	-	1	16	1 410	1 167	70	14 2 92 360
-	-	2	-	2	2	1 104	935	59	14 2 92 390
4	-	5	-	1	4	1 763	1 543	77	14 2 92 400
1	-	8	-	3	5	1 816	1 594	94	14 2 92 410
27	3	40	2	13	40	8 705	6 287	362	14 2 92 415
6	1	10	-	8	7	1 583	1 326	97	14 2 92 420
19	-	25	1	5	26	4 260	3 693	147	14 2 92 430
-	-	3	-	-	3	854	698	47	14 2 92 440
28	5	89	2	18	87	12 083	10 543	487	14 2 92 445
2	1	5	-	3	3	1 345	1 090	91	14 2 92 450
1	-	18	1	9	16	1 868	1 504	106	14 2 92 480
-	1	9	-	6	8	2 080	1 757	109	14 2 92 500
3	-	18	-	11	12	1 612	1 424	84	14 2 92 535
-	-	2	-	2	1	1 411	1 208	94	14 2 92 540
2	1	5	-	2	5	591	495	46	14 2 92 550
23	1	39	-	11	44	3 493	2 920	200	14 2 92 560
-	-	3	-	1	2	778	672	41	14 2 92 590
1	-	25	2	16	15	4 218	3 500	248	14 2 92 600
2 708	592	7 122	149	2 287	6 861	1 009 628	870 342	43 251	142

Regierungsbezirk Dresden

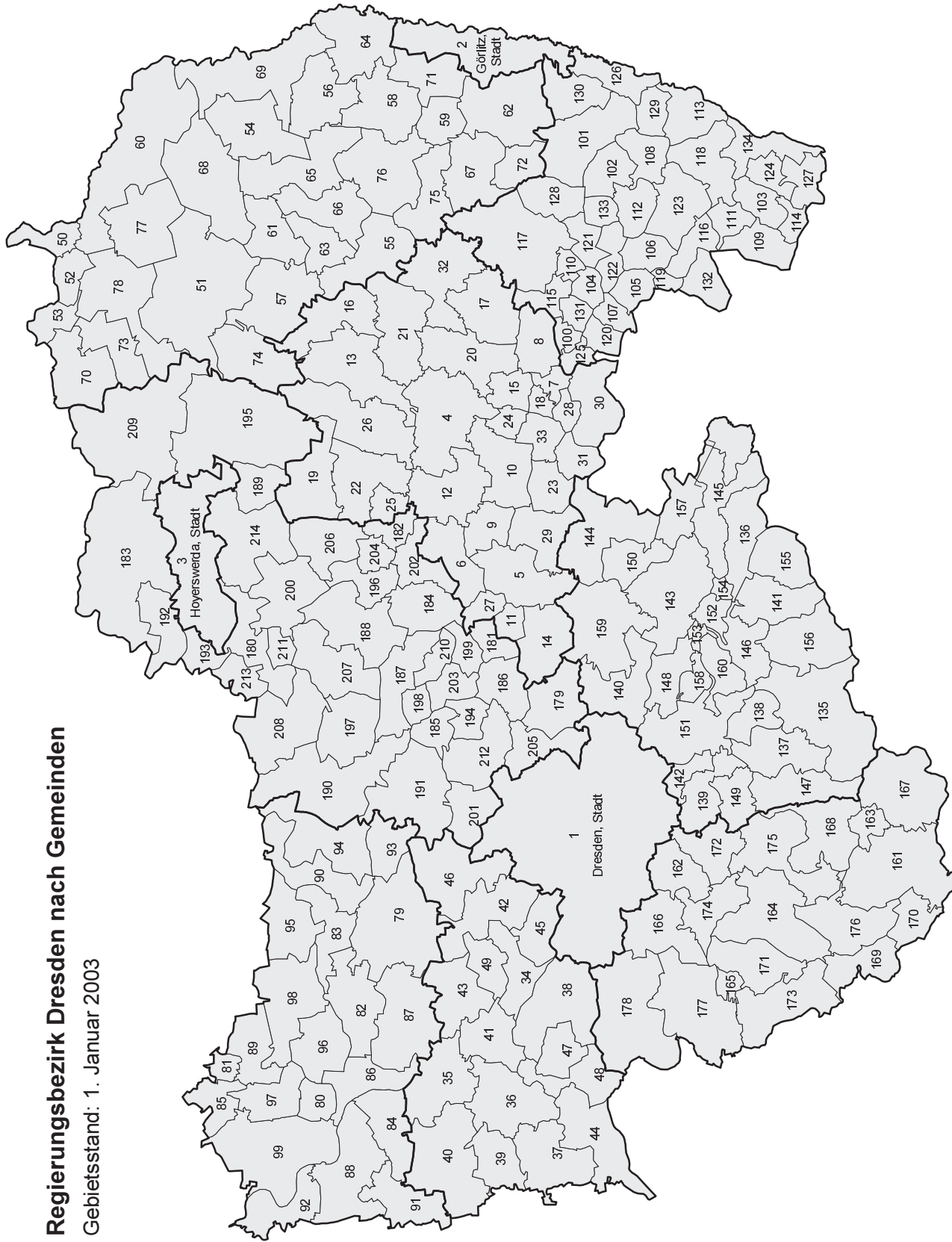
Schlüssel- nummer	Kreis Gemeinde	Ist-Aufkommen an Gemeindesteuern 2002 in 1 000 €				
		Grund- steuer A	Grund- steuer B	Gewerbe- steuer	Gemeindeanteil an der Ein- kommensteuer	Gemeindeanteil an der Umsatzsteuer
		140	141	142	143	144
14 2 92	Kreis Kamenz	619	11 286	14 617	10 107	4 805
14 2 92 005	Arnsdorf	29	355	201	375	92
14 2 92 020	Bernsdorf, Stadt	6	454	199	380	105
14 2 92 050	Brettnig-Hauswalde	14	251	595	204	86
14 2 92 090	Crostwitz	20	93	19	64	11
14 2 92 110	Elsterheide	43	301	658	261	99
14 2 92 120	Elstra, Stadt	35	193	693	198	99
14 2 92 170	Großnaundorf	9	50	4	62	7
14 2 92 180	Großröhrsdorf, Stadt	19	574	962	487	207
14 2 92 192	Haselbachtal	29	220	136	297	53
14 2 92 210	Kamenz, Stadt	34	1 495	2 121	1 309	829
14 2 92 240	Knappensee	7	136	86	115	17
14 2 92 260	Königsbrück, Stadt	13	411	174	367	96
14 2 92 280	Laußnitz	14	179	166	127	163
14 2 92 290	Lauta, Stadt	1	544	220	535	125
14 2 92 300	Leippe-Torno	3	110	6	75	11
14 2 92 310	Lichtenberg	14	100	63	114	19
14 2 92 320	Lohsa	28	261	172	330	50
14 2 92 350	Nebelschütz	19	95	45	65	19
14 2 92 360	Neukirch	18	97	148	113	12
14 2 92 390	Oberlichtenau	8	70	3	91	27
14 2 92 400	Ohorn	7	160	101	154	46
14 2 92 410	Oßling	25	107	23	150	58
14 2 92 415	Ottendorf-Okrilla	9	916	1 369	666	465
14 2 92 420	Panschwitz-Kuckau	27	114	213	161	30
14 2 92 430	Pulsnitz, Stadt	13	503	498	444	221
14 2 92 440	Räckelwitz	11	59	64	78	16
14 2 92 445	Radeberg, Stadt	23	1 641	3 151	1 411	830
14 2 92 450	Ralbitz-Rosenthal	14	78	32	92	10
14 2 92 480	Schönheichen	23	119	-1	155	12
14 2 92 500	Schwepnitz	14	215	58	204	70
14 2 92 535	Spreetal	9	372	-12	169	444
14 2 92 540	Steina	11	78	17	129	14
14 2 92 550	Straßgräbchen	4	75	47	67	12
14 2 92 560	Wachau	29	300	1 177	270	297
14 2 92 590	Wiednitz	4	72	6	64	5
14 2 92 600	Wittichenau, Stadt	33	487	1 203	326	147
142	Regierungsbezirk Dresden	5 411	137 673	241 125	132 933	55 033

Regierungsbezirk Dresden

Hebesätze in %			Realsteuer- aufbringungs- kraft 2002	Steuereinnahmekraft 2002		Schuldenstand am 31.12.2002		Personal- stand am 30. Juni 2002	Schlüssel- nummer
Grund- steuer A	Grund- steuer B	Gewerbe- steuer		insgesamt	je Einwohner	insgesamt	je Einwohner		
				1 000 €	€	1 000 €	€		
145	146	147	148	149	150	151	152	153	
285	367	362	29 390	41 638	269,66	159 736	1 034	2 280	14 2 92
300	390	410	592	1 027	208,24	6 311	1 279	72	14 2 92 005
280	360	370	729	1 178	201,02	8 791	1 500	46	14 2 92 020
285	390	390	895	1 083	330,38	1 354	413	14	14 2 92 050
305	390	400	133	205	181,16	616	545	13	14 2 92 090
275	350	300	1 284	1 500	375,01	3 173	793	56	14 2 92 110
270	370	380	990	1 167	362,65	1 179	366	25	14 2 92 120
300	330	400	73	141	128,56	178	162	16	14 2 92 170
275	360	390	1 664	2 196	290,67	6 995	926	72	14 2 92 180
300	360	400	410	737	152,81	4 205	872	51	14 2 92 192
300	380	365	3 977	5 732	305,44	9 911	528	189	14 2 92 210
270	345	380	258	375	181,38	1 218	590	22	14 2 92 240
300	450	365	572	1 003	204,49	3 411	696	115	14 2 92 260
300	375	400	374	636	301,52	1 467	695	21	14 2 92 280
330	360	370	846	1 468	162,23	7 806	863	107	14 2 92 290
300	400	360	120	204	138,16	785	531	2	14 2 92 300
275	410	370	181	303	171,30	4 063	2 297	12	14 2 92 310
300	350	380	509	859	186,47	2 503	543	51	14 2 92 320
270	380	400	166	243	192,77	1 077	856	20	14 2 92 350
300	330	300	335	428	233,92	766	419	15	14 2 92 360
300	370	400	86	203	130,61	1 710	1 100	20	14 2 92 390
300	390	400	274	457	176,34	3 233	1 246	23	14 2 92 400
270	350	400	172	376	141,46	2 318	872	23	14 2 92 410
270	350	365	2 587	3 470	338,83	10 076	984	120	14 2 92 415
260	350	400	377	532	229,81	2 183	942	9	14 2 92 420
275	360	370	1 120	1 697	250,77	8 317	1 229	81	14 2 92 430
250	330	400	149	233	177,49	163	124	23	14 2 92 440
278	359	378	5 250	6 941	371,18	23 594	1 262	200	14 2 92 445
230	330	400	144	241	128,70	646	345	11	14 2 92 450
300	360	370	153	320	131,75	686	282	44	14 2 92 480
300	330	365	339	603	204,93	2 843	967	25	14 2 92 500
300	350	400	421	1 036	449,13	1 193	517	26	14 2 92 535
300	330	400	123	262	141,28	1 068	575	13	14 2 92 540
270	350	350	144	214	268,73	107	134	14	14 2 92 550
270	350	290	2 031	2 330	499,39	2 650	568	36	14 2 92 560
250	350	400	93	160	121,39	282	214	30	14 2 92 590
335	420	370	1 820	2 078	327,19	7 842	1 235	47	14 2 92 600
282	409	417	376 265	526 034	311,40	2 094 663	1 240	38 547	142

Regierungsbezirk Dresden nach Gemeinden

Gebietsstand: 1. Januar 2003



1	Dresden, Stadt	38	Klipphausen	75	Vierkirchen	112	Herrnhut	149	Müglitztal	186	Großröhrsdorf, Stadt
2	Görlitz, Stadt	39	Leuben-Schleinitz	76	Waldhufen	113	Hirschfelde	150	Neustadt i. Sa.	187	Haselbachtal
3	Hoyerswerda, Stadt	40	Lommatzsch, Stadt	77	Weißkeißel	114	Jonsdorf, Kurort	151	Pirna	188	Kamenz, Stadt
4	Bautzen, Stadt	41	Meißen, Stadt	78	Weißwasser/O.L., Stadt	115	Lawalde	152	Porschdorf	189	Knappensee
5	Bischofswerda, Stadt	42	Moritzburg	79	Ebersbach	116	Leutersdorf	153	Rathen, Kurort	190	Königsbrück, Stadt
6	Burkau	43	Niederau	80	Glaubitz	117	Löbau, Stadt	154	Rathmannsdorf	191	Laußnitz
7	Crosta	44	Nossen, Stadt	81	Gröditz, Stadt	118	Mittelherwigsdorf	155	Reinhardtsdorf-Schöna	192	Lauta, Stadt
8	Cunewalde	45	Radebeul, Stadt	82	Großenhain, Stadt	119	Neugersdorf, Stadt	156	Rosenthal-Bielatal	193	Leippe-Torno
9	Demitz-Thumitz	46	Radeburg, Stadt	83	Lampertswalde	120	Neusaiza-Spremberg, Stadt	157	Sebnitz, Stadt	194	Lichtenberg
10	Doberschau-Gaußig	47	Taubenheim	84	Hirschstein	121	Niedercunnersdorf	158	Stadt Wehlen, Stadt	195	Lohsa
11	Frankenthal	48	Triebischtal	85	Nauwalde	122	Obercunnersdorf	159	Stolpen, Stadt	196	Nebelschütz
12	Göda	49	Weinböhla	86	Nünchritz	123	Oderwitz	160	Struppen	197	Neukirch
13	Großdubrau	50	Bad Muskau, Stadt	87	Priestewitz	124	Olbersdorf	161	Altenberg, Stadt	198	Oberlichtenau
14	Großharthau	51	Boxberg/O.L.	88	Riesa, Stadt	125	Oppach	162	Bannewitz	199	Ohorn
15	Großpostwitz/O.L.	52	Gablenz	89	Röderaue	126	Ostritz, Stadt	163	Bärenstein, Stadt	200	Oßling
16	Guttau	53	Groß Düben	90	Schönfeld	127	Oybin	164	Dippoldiswalde, Stadt	201	Ottendorf-Okrilla
17	Hochkirch	54	Hähnichen	91	Stauchitz	128	Rosenbach	165	Dorfhain	202	Panschwitz-Kuckau
18	Kirschau	55	Hohendubrau	92	Strehla, Stadt	129	Schlegel	166	Freital, Stadt	203	Pulsnitz, Stadt
19	Königswartha	56	Horka	93	Tauscha	130	Schönau-Berzdorf a.d. Eigen	167	Geising, Stadt	204	Räckelwitz
20	Kubschütz	57	Klitten	94	Thiendorf	131	Schönbach	168	Glashütte, Stadt	205	Radeberg, Stadt
21	Malschwitz	58	Kodersdorf	95	Weißig a. Raschütz	132	Seiffennersdorf, Stadt	169	Hartmannsdorf-Reichenau	206	Rabitz-Rosenthal
22	Neschwitz	59	Königshain	96	Wildenhain	133	Strahwalde	170	Hermisdorf/Erzgeb.	207	Schönteichen
23	Neukirch/Lausitz	60	Krauschwitz	97	Wülknitz	134	Zittau, Stadt	171	Höckendorf	208	Schwepnitz
24	Obergurig	61	Kreba-Neudorf	98	Zabeltitz	135	Bad Gottleuba-Berggießhübel, Stadt	172	Kreitscha	209	Spreetal
25	Puschwitz	62	Markersdorf	99	Zeithain	136	Bad Schandau, Stadt	173	Pretzschendorf	210	Steina
26	Radibor	63	Mücka	100	Beiersdorf	137	Bahretal	174	Rabenau, Stadt	211	Straßgräbchen
27	Rammenau	64	Neißeau	101	Bernstadt a. d. Eigen, Stadt	138	Dohna	175	Reinhardtsgrimma	212	Wachau
28	Schirgiswalde, Stadt	65	Niesky, Stadt	102	Berthelsdorf	139	Dohna, Stadt	176	Schmiedeberg	213	Wiednitz
29	Schmölln-Putzkau	66	Quitzdorf am See	103	Bertsdorf-Hörmitz	140	Dürröhrsdorf-Dittersbach	177	Tharandt, Stadt	214	Wittichenau, Stadt
30	Sohland a. d. Spree	67	Reichenbach/O.L., Stadt	104	Dürrhennersdorf	141	Gohrlich	178	Wilsdruff, Stadt		
31	Steinigtwolmsdorf	68	Rietschen	105	Ebersbach/Sa., Stadt	142	Heidenau, Stadt	179	Arnsdorf		
32	Weißenberg, Stadt	69	Rothenburg/O.L., Stadt	106	Eibau	143	Hohnstein, Stadt	180	Bernsdorf, Stadt		
33	Wilthen, Stadt	70	Schleife	107	Friedersdorf	144	Hohwald	181	Bretinig-Hauswalde		
34	Coswig, Stadt	71	Schöpstal	108	Großhennersdorf	145	Kirnitzschtal	182	Crostwitz		
35	Diera-Zehren	72	Sohland a. Rotstein	109	Großschöna	146	Königstein/Sächs. Schw., Stadt	183	Elsterheide		
36	Käbschütztal	73	Trebendorf	110	Großschweidnitz	147	Liebstadt, Stadt	184	Elstra, Stadt		
37	Ketzerbachtal	74	Uhyst	111	Hainewalde	148	Lohmen	185	Großsnaundorf		

Regierungsbezirk Leipzig

Schlüssel- nummer	Kreis Gemeinde	Fläche 31.12.2002 km ²	Bevölkerung am			
			3.10.1990	31. Dezember 2002		
				insgesamt	männlich	weiblich
		1	2	3	4	5
Kreisfreie Stadt						
14 3 65 000	Leipzig, Stadt	297,61	560 387	494 795	239 154	255 641
14 3 74	Kreis Delitzsch	852,10	128 345	125 923	62 127	63 796
14 3 74 020	Bad Düben, Stadt	45,45	9 608	9 065	4 443	4 622
14 3 74 060	Delitzsch, Stadt	59,54	29 053	25 573	12 449	13 124
14 3 74 070	Döbernitz	24,02	2 231	2 925	1 431	1 494
14 3 74 080	Doberschütz	79,81	3 900	4 610	2 337	2 273
14 3 74 090	Eilenburg, Stadt	46,84	21 576	17 950	8 822	9 128
14 3 74 140	Jesewitz	52,27	2 377	3 141	1 574	1 567
14 3 74 170	Kossa	73,55	2 394	2 543	1 272	1 271
14 3 74 190	Krostitz	43,83	3 469	4 084	2 073	2 011
14 3 74 200	Laußig	26,54	2 530	2 177	1 043	1 134
14 3 74 220	Löbnitz	37,22	2 415	2 315	1 147	1 168
14 3 74 250	Neukyhna	40,25	2 388	2 699	1 375	1 324
14 3 74 290	Rackwitz	15,03	3 711	3 228	1 636	1 592
14 3 74 315	Schkeuditz, Stadt	79,36	19 473	18 915	9 469	9 446
14 3 74 325	Schönwölkau	49,15	2 387	2 855	1 423	1 432
14 3 74 345	Taucha, Stadt	33,13	12 648	14 698	7 069	7 629
14 3 74 360	Wiedemar	34,39	1 700	2 297	1 160	1 137
14 3 74 390	Zschepplin	67,97	3 206	3 368	1 662	1 706
14 3 74 400	Zschortau	24,89	2 247	2 327	1 167	1 160
14 3 74 410	Zwochau	18,84	1 032	1 153	575	578
14 3 75	Kreis Döbeln	423,91	87 751	75 523	36 733	38 790
14 3 75 020	Bockelwitz	47,62	3 060	2 863	1 409	1 454
14 3 75 030	Döbeln, Stadt	32,67	27 682	22 201	10 537	11 664
14 3 75 040	Ebersbach	6,75	1 015	1 160	581	579
14 3 75 050	Gersdorf	17,12	1 264	1 357	666	691
14 3 75 060	Großweitzschen	44,41	4 286	3 498	1 728	1 770
14 3 75 070	Hartha, Stadt	37,17	9 474	7 436	3 603	3 833
14 3 75 090	Leisnig, Stadt	29,96	8 726	7 335	3 511	3 824
14 3 75 110	Mochau	38,82	2 860	2 788	1 406	1 382
14 3 75 120	Niederstriegis	14,73	1 313	1 390	698	692
14 3 75 140	Ostrau	52,59	4 944	4 477	2 296	2 181
14 3 75 160	Roßwein, Stadt	29,14	9 211	7 824	3 801	4 023
14 3 75 180	Waldheim, Stadt	23,81	10 104	9 217	4 505	4 712
14 3 75 190	Ziegra-Knobelsdorf	30,89	2 334	2 421	1 220	1 201
14 3 75 200	Zschaitz-Ottewig	18,22	1 478	1 556	772	784
14 3 79	Kreis Leipziger Land	752,06	155 384	151 244	74 086	77 158
14 3 79 080	Böhlen, Stadt	24,48	8 086	7 072	3 478	3 594
14 3 79 100	Borna, Stadt	35,77	24 244	19 240	9 247	9 993
14 3 79 120	Deutzen	6,60	2 775	2 193	1 093	1 100
14 3 79 150	Elstertrebnitz	11,66	1 203	1 556	749	807
14 3 79 180	Espenhain	28,15	2 695	2 792	1 413	1 379
14 3 79 190	Eulatal	47,32	3 550	3 637	1 811	1 826
14 3 79 220	Frohburg, Stadt	60,74	8 146	8 340	4 110	4 230
14 3 79 230	Geithain, Stadt	30,18	7 752	6 710	3 207	3 503

Regierungsbezirk Leipzig

Einwohner je km ² 2002	Bevölkerung im Alter von ... bis unter ... Jahren am 31. Dezember 2002								Schlüssel- nummer
	unter 6	6 bis unter 15	15 bis unter 18	18 bis unter 25	25 bis unter 30	30 bis unter 50	50 bis unter 65	65 und mehr	
6	7	8	9	10	11	12	13	14	
1 663	21 126	30 909	16 122	47 995	32 308	150 088	101 006	95 241	14 3 65 000
148	5 367	9 822	5 559	11 470	6 119	40 977	24 412	22 197	14 3 74
199	404	683	402	866	498	2 753	1 918	1 541	14 3 74 020
429	1 038	1 815	1 143	2 594	1 223	8 033	5 040	4 687	14 3 74 060
122	129	259	151	275	159	1 056	446	450	14 3 74 070
58	195	403	218	429	253	1 563	892	657	14 3 74 080
383	719	1 385	764	1 610	932	5 579	3 498	3 463	14 3 74 090
60	157	274	163	264	141	1 118	582	442	14 3 74 140
35	112	215	118	237	134	847	452	428	14 3 74 170
93	196	332	162	394	197	1 434	725	644	14 3 74 190
82	72	175	107	221	105	712	463	322	14 3 74 200
62	94	194	106	215	113	779	415	399	14 3 74 220
67	101	239	123	245	160	963	463	405	14 3 74 250
215	147	296	156	265	153	1 168	595	448	14 3 74 290
238	709	1 350	773	1 602	800	6 165	3 834	3 682	14 3 74 315
58	132	268	146	277	117	987	458	470	14 3 74 325
444	710	1 161	592	1 089	644	4 721	3 061	2 720	14 3 74 345
67	118	229	116	234	134	803	332	331	14 3 74 360
50	161	272	159	331	173	1 124	611	537	14 3 74 390
93	106	176	121	196	126	787	417	398	14 3 74 400
61	67	96	39	126	57	385	210	173	14 3 74 410
178	2 999	5 368	3 237	6 825	3 700	22 225	15 240	15 929	14 3 75
60	150	233	134	270	138	881	490	567	14 3 75 020
679	880	1 455	938	2 042	1 121	6 207	4 678	4 880	14 3 75 030
172	45	87	74	134	36	433	192	159	14 3 75 040
79	84	121	58	119	51	438	237	249	14 3 75 050
79	133	263	169	313	182	1 119	691	628	14 3 75 060
200	240	519	305	616	321	2 096	1 609	1 730	14 3 75 070
245	251	495	288	593	314	2 014	1 659	1 721	14 3 75 090
72	122	245	138	282	141	954	464	442	14 3 75 110
94	72	121	76	125	71	451	236	238	14 3 75 120
85	186	388	213	393	229	1 482	782	804	14 3 75 140
268	296	480	303	709	405	2 171	1 629	1 831	14 3 75 160
387	343	638	351	828	485	2 671	1 868	2 033	14 3 75 180
78	115	179	118	263	133	787	434	392	14 3 75 190
85	82	144	72	138	73	521	271	255	14 3 75 200
201	6 263	11 140	6 094	12 780	7 006	47 367	31 753	28 841	14 3 79
289	281	490	318	698	298	2 344	1 353	1 290	14 3 79 080
538	752	1 382	755	1 697	927	5 727	4 255	3 745	14 3 79 100
332	77	184	98	184	80	719	427	424	14 3 79 120
133	91	125	58	142	86	526	275	253	14 3 79 150
99	142	242	124	225	136	937	516	470	14 3 79 180
77	168	262	187	384	211	1 200	629	596	14 3 79 190
137	387	653	333	775	400	2 504	1 626	1 662	14 3 79 220
222	253	489	285	581	331	1 849	1 464	1 458	14 3 79 230

Regierungsbezirk Leipzig

Schlüssel- nummer	Kreis Gemeinde	Lebendgeborene 2002		Gestorbene 2002		Überschuss bzw. Gestor-
		insgesamt	je 1 000 Einwohner	insgesamt	je 1 000 Einwohner	insgesamt
		15	16	17	18	19
Kreisfreie Stadt						
14 3 65 000	Leipzig, Stadt	3 844	7,8	5 428	11,0	-1 584
14 3 74	Kreis Delitzsch	918	7,3	1 345	10,6	-427
14 3 74 020	Bad Düben, Stadt	87	9,6	88	9,7	-1
14 3 74 060	Delitzsch, Stadt	195	7,6	276	10,7	-81
14 3 74 070	Döbernitz	23	7,8	39	13,3	-16
14 3 74 080	Doberschütz	26	5,6	36	7,8	-10
14 3 74 090	Eilenburg, Stadt	129	7,1	227	12,5	-98
14 3 74 140	Jesewitz	28	8,9	17	5,4	11
14 3 74 170	Kossa	14	5,5	29	11,3	-15
14 3 74 190	Krostitz	35	8,6	41	10,0	-6
14 3 74 200	Laußig	14	6,4	19	8,6	-5
14 3 74 220	Löbnitz	14	5,8	30	12,5	-16
14 3 74 250	Neukyhna	23	8,5	23	8,5	-
14 3 74 290	Rackwitz	25	7,7	24	7,4	1
14 3 74 315	Schkeuditz, Stadt	111	5,9	222	11,7	-111
14 3 74 325	Schönwölkau	15	5,3	31	10,9	-16
14 3 74 345	Taucha, Stadt	112	7,6	156	10,6	-44
14 3 74 360	Wiedemar	27	11,6	19	8,2	8
14 3 74 390	Zschepplin	23	6,8	30	8,9	-7
14 3 74 400	Zschortau	12	5,2	22	9,5	-10
14 3 74 410	Zwochau	5	4,3	16	13,8	-11
14 3 75	Kreis Döbeln	509	6,7	852	11,2	-343
14 3 75 020	Bockelwitz	21	7,3	12	4,2	9
14 3 75 030	Döbeln, Stadt	157	7,0	271	12,1	-114
14 3 75 040	Ebersbach	6	5,1	11	9,4	-5
14 3 75 050	Gersdorf	19	14,2	11	8,2	8
14 3 75 060	Großweitzschen	33	9,3	34	9,6	-1
14 3 75 070	Hartha, Stadt	38	5,0	82	10,9	-44
14 3 75 090	Leisnig, Stadt	44	6,0	90	12,2	-46
14 3 75 110	Mochau	20	7,1	23	8,2	-3
14 3 75 120	Niederstriegis	8	5,7	9	6,4	-1
14 3 75 140	Ostrau	24	5,3	40	8,9	-16
14 3 75 160	Roßwein, Stadt	48	6,1	105	13,3	-57
14 3 75 180	Waldheim, Stadt	58	6,3	128	13,9	-70
14 3 75 190	Ziegra-Knobelsdorf	18	7,4	20	8,2	-2
14 3 75 200	Zschaitz-Ottewig	15	9,6	16	10,2	-1
14 3 79	Kreis Leipziger Land	1 015	6,7	1 734	11,4	-719
14 3 79 080	Böhlen, Stadt	44	6,1	75	10,5	-31
14 3 79 100	Borna, Stadt	122	6,3	248	12,8	-126
14 3 79 120	Deutzen	13	5,9	22	10,0	-9
14 3 79 150	Elstertrebnitz	12	7,8	5	3,2	7
14 3 79 180	Espenhain	26	9,2	37	13,2	-11
14 3 79 190	Eulatal	27	7,3	29	7,9	-2
14 3 79 220	Frohburg, Stadt	63	7,5	96	11,5	-33
14 3 79 230	Geithain, Stadt	36	5,3	104	15,3	-68

Regierungsbezirk Leipzig

der Geborenen benen (-)	Zuzüge 2002		Fortzüge 2002		Überschuss der Zu- bzw. Fortzüge (-)		Gesamtveränderung 2002		Schlüssel- nummer
	insgesamt	je 1 000 Einwohner	insgesamt	je 1 000 Einwohner	insgesamt	je 1 000 Einwohner	insgesamt	je 1 000 Einwohner	
-3,2	22 642	45,9	19 312	39,1	3 330	6,7	1 743	3,5	14 3 65 000
-3,4	5 834	46,1	6 643	52,5	-809	-6,4	-1 239	-9,8	14 3 74
-0,1	473	52,1	518	57,0	-45	-5,0	-46	-5,1	14 3 74 020
-3,2	1 202	46,8	1 322	51,5	-120	-4,7	-201	-7,8	14 3 74 060
-5,4	162	55,1	182	61,9	-20	-6,8	-36	-12,2	14 3 74 070
-2,2	194	42,1	200	43,4	-6	-1,3	-16	-3,5	14 3 74 080
-5,4	673	36,9	1 003	55,1	-330	-18,1	-428	-23,5	14 3 74 090
3,5	142	45,2	148	47,1	-6	-1,9	6	1,9	14 3 74 140
-5,8	78	30,4	99	38,6	-21	-8,2	-36	-14,0	14 3 74 170
-1,5	160	39,1	180	44,0	-20	-4,9	-26	-6,4	14 3 74 190
-2,3	68	30,9	119	54,1	-51	-23,2	-56	-25,4	14 3 74 200
-6,7	71	29,7	185	77,3	-114	-47,6	-131	-54,7	14 3 74 220
-	153	56,6	177	65,5	-24	-8,9	-24	-8,9	14 3 74 250
0,3	143	44,0	197	60,6	-54	-16,6	-53	-16,3	14 3 74 290
-5,9	963	50,9	966	51,0	-3	-0,2	-112	-5,9	14 3 74 315
-5,6	163	57,4	154	54,2	9	3,2	-8	-2,8	14 3 74 325
-3,0	775	52,8	738	50,3	37	2,5	-8	-0,5	14 3 74 345
3,4	102	43,9	140	60,3	-38	-16,4	-30	-12,9	14 3 74 360
-2,1	120	35,6	136	40,4	-16	-4,8	-24	-7,1	14 3 74 390
-4,3	127	54,6	112	48,2	15	6,5	3	1,3	14 3 74 400
-9,5	65	56,0	67	57,8	-2	-1,7	-13	-11,2	14 3 74 410
-4,5	3 087	40,5	3 899	51,2	-812	-10,7	-1 158	-15,2	14 3 75
3,1	115	39,8	158	54,7	-43	-14,9	-34	-11,8	14 3 75 020
-5,1	931	41,4	1 266	56,4	-335	-14,9	-452	-20,1	14 3 75 030
-4,3	38	32,5	54	46,2	-16	-13,7	-21	-18,0	14 3 75 040
6,0	63	46,9	47	35,0	16	11,9	24	17,9	14 3 75 050
-0,3	129	36,3	212	59,7	-83	-23,4	-84	-23,7	14 3 75 060
-5,8	206	27,3	358	47,5	-152	-20,2	-196	-26,0	14 3 75 070
-6,2	311	42,2	317	43,1	-6	-0,8	-51	-6,9	14 3 75 090
-1,1	78	27,8	117	41,8	-39	-13,9	-42	-15,0	14 3 75 110
-0,7	69	49,4	69	49,4	-	-	-1	-0,7	14 3 75 120
-3,5	146	32,3	218	48,2	-72	-15,9	-88	-19,5	14 3 75 140
-7,2	272	34,5	343	43,4	-71	-9,0	-128	-16,2	14 3 75 160
-7,6	570	61,8	529	57,3	41	4,4	-30	-3,3	14 3 75 180
-0,8	107	44,0	141	58,0	-34	-14,0	-36	-14,8	14 3 75 190
-0,6	52	33,3	70	44,8	-18	-11,5	-19	-12,2	14 3 75 200
-4,7	7 144	47,0	7 852	51,7	-708	-4,7	-1 443	-9,5	14 3 79
-4,3	275	38,4	386	53,9	-111	-15,5	-142	-19,8	14 3 79 080
-6,5	1 148	59,1	1 397	72,0	-249	-12,8	-376	-19,4	14 3 79 100
-4,1	78	35,6	77	35,2	1	0,5	-9	-4,1	14 3 79 120
4,5	134	87,1	110	71,5	24	15,6	34	22,1	14 3 79 150
-3,9	118	42,0	134	47,7	-16	-5,7	-27	-9,6	14 3 79 180
-0,5	229	62,2	306	83,2	-77	-20,9	-79	-21,5	14 3 79 190
-3,9	374	44,6	415	49,5	-41	-4,9	-78	-9,3	14 3 79 220
-10,0	248	36,5	291	42,9	-43	-6,3	-111	-16,4	14 3 79 230

Regierungsbezirk Leipzig

Schlüssel- nummer	Kreis Gemeinde	Allgemein bildende Schulen am 13. August 2002					
		Grundschulen				Mittelschulen	
		Schulen	Klassen	Schüler	Lehrer	Schulen	Klassen
		29	30	31	32	33	34
Kreisfreie Stadt							
14 3 65 000	Leipzig, Stadt	73	534	10 113	1 050	44	624
14 3 74	Kreis Delitzsch	29	171	2 876	317	17	226
14 3 74 020	Bad Düben, Stadt	3	31	231	27	1	15
14 3 74 060	Delitzsch, Stadt	3	27	545	61	4	55
14 3 74 070	Döbernitz	-	-	-	-	-	-
14 3 74 080	Doberschütz	1	4	58	6	-	-
14 3 74 090	Eilenburg, Stadt	4	26	451	52	3	38
14 3 74 140	Jesewitz	1	5	76	10	1	5
14 3 74 170	Kossa	1	4	47	6	-	-
14 3 74 190	Krostitz	1	4	80	9	1	32
14 3 74 200	Laußig	1	4	91	9	1	16
14 3 74 220	Löbnitz	1	4	53	9	-	-
14 3 74 250	Neukyhna	1	4	88	10	1	4
14 3 74 290	Rackwitz	1	4	88	9	-	-
14 3 74 315	Schkeuditz, Stadt	5	22	391	43	3	40
14 3 74 325	Schönwölkau	1	4	77	6	-	-
14 3 74 345	Taucha, Stadt	2	16	378	31	1	17
14 3 74 360	Wiedemar	1	4	67	9	-	-
14 3 74 390	Zschepplin	1	4	78	9	1	4
14 3 74 400	Zschortau	1	4	77	11	-	-
14 3 74 410	Zwochau	-	-	-	-	-	-
14 3 75	Kreis Döbeln	14	85	1 528	184	11	139
14 3 75 020	Bockelwitz	1	4	59	8	-	-
14 3 75 030	Döbeln, Stadt	5	29	524	64	4	46
14 3 75 040	Ebersbach	-	-	-	-	-	-
14 3 75 050	Gersdorf	1	4	58	7	-	-
14 3 75 060	Großweitzschen	1	4	73	9	1	6
14 3 75 070	Hartha, Stadt	1	7	126	16	1	15
14 3 75 090	Leisnig, Stadt	1	8	127	16	1	16
14 3 75 110	Mochau	1	4	93	12	-	-
14 3 75 120	Niederstriegis	-	-	-	-	-	-
14 3 75 140	Ostrau	1	7	109	12	1	10
14 3 75 160	Roßwein, Stadt	1	8	176	18	1	14
14 3 75 180	Waldheim, Stadt	1	10	183	22	1	23
14 3 75 190	Ziegra-Knobelsdorf	-	-	-	-	-	-
14 3 75 200	Zschaitz-Ottewig	-	-	-	-	1	9
14 3 79	Kreis Leipziger Land	31	174	3 228	381	20	249
14 3 79 080	Böhlen, Stadt	2	8	122	15	1	14
14 3 79 100	Borna, Stadt	5	24	412	57	3	40
14 3 79 120	Deutzen	1	4	71	11	1	7
14 3 79 150	Elstertrebnitz	-	-	-	-	-	-
14 3 79 180	Espenhain	1	4	71	7	-	-
14 3 79 190	Eulatal	1	4	60	9	-	-
14 3 79 220	Frohburg, Stadt	1	8	180	19	1	18
14 3 79 230	Geithain, Stadt	1	8	145	19	1	17

Regierungsbezirk Leipzig

Allgemein bildende Schulen und Förderschulen am 13. August 2002										Schlüssel- nummer
Mittelschulen		Gymnasien				Förderschulen				
Schüler	Lehrer	Schulen	Klassen	Schüler	Lehrer	Schulen	Klassen	Schüler	Lehrer	
35	36	37	38	39	40	41	42	43	44	
14 930	1 068	26	460	14 959	1 102	18	284	2 847	457	14 3 65 000
5 439	374	6	153	4 960	353	6	67	752	103	14 3 74
366	26	-	-	-	-	-	-	-	-	14 3 74 020
1 366	90	2	46	1 525	104	2	28	305	36	14 3 74 060
-	-	-	-	-	-	-	-	-	-	14 3 74 070
-	-	-	-	-	-	-	-	-	-	14 3 74 080
903	65	2	44	1 432	108	3	35	404	59	14 3 74 090
119	11	-	-	-	-	-	-	-	-	14 3 74 140
-	-	-	-	-	-	-	-	-	-	14 3 74 170
767	50	-	-	-	-	-	-	-	-	14 3 74 190
362	27	-	-	-	-	-	-	-	-	14 3 74 200
-	-	-	-	-	-	-	-	-	-	14 3 74 220
84	10	-	-	-	-	-	-	-	-	14 3 74 250
-	-	-	-	-	-	-	-	-	-	14 3 74 290
951	60	1	37	1 152	80	1	4	43	8	14 3 74 315
-	-	-	-	-	-	-	-	-	-	14 3 74 325
447	29	1	26	851	61	-	-	-	-	14 3 74 345
-	-	-	-	-	-	-	-	-	-	14 3 74 360
74	6	-	-	-	-	-	-	-	-	14 3 74 390
-	-	-	-	-	-	-	-	-	-	14 3 74 400
-	-	-	-	-	-	-	-	-	-	14 3 74 410
3 300	234	2	55	1 806	130	4	47	535	70	14 3 75
-	-	-	-	-	-	-	-	-	-	14 3 75 020
1 149	82	1	30	968	69	2	20	206	33	14 3 75 030
-	-	-	-	-	-	-	-	-	-	14 3 75 040
-	-	-	-	-	-	-	-	-	-	14 3 75 050
130	14	-	-	-	-	-	-	-	-	14 3 75 060
351	23	1	25	838	61	-	-	-	-	14 3 75 070
361	25	-	-	-	-	-	-	-	-	14 3 75 090
-	-	-	-	-	-	-	-	-	-	14 3 75 110
-	-	-	-	-	-	-	-	-	-	14 3 75 120
238	15	-	-	-	-	-	-	-	-	14 3 75 140
335	24	-	-	-	-	1	15	186	21	14 3 75 160
531	36	-	-	-	-	1	12	143	16	14 3 75 180
-	-	-	-	-	-	-	-	-	-	14 3 75 190
205	15	-	-	-	-	-	-	-	-	14 3 75 200
5 737	411	5	112	3 568	242	6	55	596	84	14 3 79
338	26	-	-	-	-	1	10	119	15	14 3 79 080
931	65	2	44	1 375	97	3	30	308	47	14 3 79 100
144	15	-	-	-	-	-	-	-	-	14 3 79 120
-	-	-	-	-	-	1	11	131	16	14 3 79 150
-	-	-	-	-	-	-	-	-	-	14 3 79 180
-	-	-	-	-	-	-	-	-	-	14 3 79 190
426	26	-	-	-	-	-	-	-	-	14 3 79 220
415	29	1	18	541	36	1	4	38	6	14 3 79 230

Regierungsbezirk Leipzig

Schlüsselnummer	Kreis Gemeinde	Absolventen/Abgänger am Ende des Schuljahres			
		insgesamt	davon		
			ohne Hauptschulabschluss	mit Hauptschulabschluss	mit Realschulabschluss
		45	46	47	48
Kreisfreie Stadt					
14 3 65 000	Leipzig, Stadt	5 742	718	658	2 525
14 3 74	Kreis Delitzsch	1 986	248	301	930
14 3 74 020	Bad Dübener, Stadt	129	2	13	53
14 3 74 060	Delitzsch, Stadt	571	90	64	238
14 3 74 070	Döbernitz	-	-	-	-
14 3 74 080	Doberschütz	-	-	-	-
14 3 74 090	Eilenburg, Stadt	382	64	67	129
14 3 74 140	Jesewitz	27	1	9	17
14 3 74 170	Kossa	103	16	9	78
14 3 74 190	Krostitz	102	10	27	65
14 3 74 200	Laußig	68	1	18	49
14 3 74 220	Löbnitz	-	-	-	-
14 3 74 250	Neukyhna	31	4	5	22
14 3 74 290	Rackwitz	-	-	-	-
14 3 74 315	Schkeuditz, Stadt	274	48	46	129
14 3 74 325	Schönwölkau	-	-	-	-
14 3 74 345	Taucha, Stadt	183	5	12	72
14 3 74 360	Wiedemar	-	-	-	-
14 3 74 390	Zschepplin	41	1	13	27
14 3 74 400	Zschortau	75	6	18	51
14 3 74 410	Zwochau	-	-	-	-
14 3 75	Kreis Döbeln	1 119	134	173	603
14 3 75 020	Bockelwitz	-	-	-	-
14 3 75 030	Döbeln, Stadt	434	48	47	220
14 3 75 040	Ebersbach	-	-	-	-
14 3 75 050	Gersdorf	-	-	-	-
14 3 75 060	Großweitzschen	43	3	3	37
14 3 75 070	Hartha, Stadt	195	9	16	80
14 3 75 090	Leisnig, Stadt	94	15	21	58
14 3 75 110	Mochau	-	-	-	-
14 3 75 120	Niederstriegis	-	-	-	-
14 3 75 140	Ostrau	65	3	21	41
14 3 75 160	Roßwein, Stadt	109	12	28	69
14 3 75 180	Waldheim, Stadt	133	42	25	66
14 3 75 190	Ziegra-Knobelsdorf	-	-	-	-
14 3 75 200	Zschaitz-Ottewig	46	2	12	32
14 3 79	Kreis Leipziger Land	1 907	210	236	1 023
14 3 79 080	Böhlen, Stadt	100	21	8	71
14 3 79 100	Borna, Stadt	437	71	50	171
14 3 79 120	Deutzen	37	-	11	26
14 3 79 150	Elstertrebnitz	33	33	-	-
14 3 79 180	Espenhain	-	-	-	-
14 3 79 190	Eulatal	-	-	-	-
14 3 79 220	Frohburg, Stadt	84	6	14	64
14 3 79 230	Geithain, Stadt	193	24	21	90

Regierungsbezirk Leipzig

2001/02	Berufsbildende Schulen am 28. Oktober 2002				Gewerbeanzeigen 2002			Schlüssel- nummer
mit allgemeiner Hochschulreife	Schulen	Klassen	Schüler	Lehrer	Anmel- dungen	Abmel- dungen	Ummel- dungen	
49	50	51	52	53	54	55	56	
1 841	36	1 136	25 812	972	5 497	4 873	2 987	14 3 65 000
507	3	166	4 000	161	1 062	1 085	395	14 3 74
61	-	-	-	-	67	75	20	14 3 74 020
179	1	49	1 186	60	225	242	77	14 3 74 060
-	-	-	-	-	-	-	-	14 3 74 070
-	1	55	1 219	48	25	22	11	14 3 74 080
122	-	-	-	-	127	141	72	14 3 74 090
-	-	-	-	-	26	22	5	14 3 74 140
-	-	-	-	-	14	13	2	14 3 74 170
-	-	-	-	-	53	42	19	14 3 74 190
-	-	-	-	-	8	12	3	14 3 74 200
-	-	-	-	-	15	9	6	14 3 74 220
-	-	-	-	-	18	25	7	14 3 74 250
-	-	-	-	-	28	30	5	14 3 74 290
51	1	62	1 595	53	191	227	73	14 3 74 315
-	-	-	-	-	25	14	5	14 3 74 325
94	-	-	-	-	169	137	70	14 3 74 345
-	-	-	-	-	32	35	6	14 3 74 360
-	-	-	-	-	21	17	8	14 3 74 390
-	-	-	-	-	13	15	6	14 3 74 400
-	-	-	-	-	5	7	-	14 3 74 410
209	3	101	2 091	95	505	441	189	14 3 75
-	-	-	-	-	12	11	2	14 3 75 020
119	3	101	2 091	95	181	176	80	14 3 75 030
-	-	-	-	-	7	5	1	14 3 75 040
-	-	-	-	-	8	5	2	14 3 75 050
-	-	-	-	-	21	17	5	14 3 75 060
90	-	-	-	-	48	43	16	14 3 75 070
-	-	-	-	-	41	50	16	14 3 75 090
-	-	-	-	-	13	7	4	14 3 75 110
-	-	-	-	-	11	6	1	14 3 75 120
-	-	-	-	-	31	20	13	14 3 75 140
-	-	-	-	-	54	40	29	14 3 75 160
-	-	-	-	-	57	41	16	14 3 75 180
-	-	-	-	-	12	12	2	14 3 75 190
-	-	-	-	-	9	8	2	14 3 75 200
438	7	151	3 069	154	1 096	1 102	355	14 3 79
-	1	42	1 092	57	48	54	13	14 3 79 080
145	2	47	579	33	142	169	39	14 3 79 100
-	-	-	-	-	-	8	2	14 3 79 120
-	-	-	-	-	3	4	1	14 3 79 150
-	-	-	-	-	-	-	-	14 3 79 180
-	-	-	-	-	17	12	4	14 3 79 190
-	-	-	-	-	50	59	15	14 3 79 220
58	2	4	59	4	48	48	13	14 3 79 230

Regierungsbezirk Leipzig

Schlüssel- nummer	Kreis Gemeinde	Sozialversicherungspflichtig Beschäftigte am 30. Juni 2002				
		am Arbeitsort			am Wohnort	
		insgesamt	männlich	weiblich	insgesamt	männlich
		57	58	59	60	61
Kreisfreie Stadt						
14 3 65 000	Leipzig, Stadt	196 239	93 025	103 214	155 746	76 574
14 3 74	Kreis Delitzsch	37 778	20 264	17 514	44 230	22 733
14 3 74 020	Bad Düben, Stadt	2 867	1 377	1 490	3 074	1 579
14 3 74 060	Delitzsch, Stadt	8 166	3 884	4 282	8 797	4 517
14 3 74 070	Döbernitz	400	254	146	1 140	604
14 3 74 080	Doberschütz	839	535	304	1 744	910
14 3 74 090	Eilenburg, Stadt	5 446	2 366	3 080	5 665	2 949
14 3 74 140	Jesewitz	609	355	254	1 204	606
14 3 74 170	Kossa	378	217	161	969	522
14 3 74 190	Krostitz	1 470	1 015	455	1 566	816
14 3 74 200	Laußig	508	353	155	791	406
14 3 74 220	Löbnitz	478	307	171	836	435
14 3 74 250	Neukyhna	350	222	128	1 051	576
14 3 74 290	Rackwitz	862	553	309	914	450
14 3 74 315	Schkeuditz, Stadt	9 255	5 230	4 025	6 755	3 423
14 3 74 325	Schönwölkau	263	148	115	1 034	560
14 3 74 345	Taucha, Stadt	3 654	1 946	1 708	5 195	2 530
14 3 74 360	Wiedemar	1 432	1 003	429	903	492
14 3 74 390	Zschepplin	346	224	122	1 243	662
14 3 74 400	Zschortau	274	151	123	893	467
14 3 74 410	Zwochau	181	124	57	456	229
14 3 75	Kreis Döbeln	21 953	11 034	10 919	25 204	13 363
14 3 75 020	Bockelwitz	546	382	164	955	533
14 3 75 030	Döbeln, Stadt	9 563	4 194	5 369	7 429	3 793
14 3 75 040	Ebersbach	303	238	65	480	259
14 3 75 050	Gersdorf	165	113	52	434	219
14 3 75 060	Großweitzschen	953	433	520	1 214	638
14 3 75 070	Hartha, Stadt	1 910	1 054	856	2 470	1 330
14 3 75 090	Leisnig, Stadt	2 125	962	1 163	2 343	1 230
14 3 75 110	Mochau	669	476	193	1 100	599
14 3 75 120	Niederstriegis	81	45	36	484	268
14 3 75 140	Ostrau	1 406	930	476	1 610	915
14 3 75 160	Roßwein, Stadt	1 393	737	656	2 372	1 271
14 3 75 180	Waldheim, Stadt	2 299	1 144	1 155	2 808	1 496
14 3 75 190	Ziegra-Knobelsdorf	292	178	114	884	478
14 3 75 200	Zschaitz-Ottewig	248	148	100	621	334
14 3 79	Kreis Leipziger Land	37 453	20 698	16 755	50 797	26 299
14 3 79 080	Böhlen, Stadt	2 358	1 518	840	2 398	1 196
14 3 79 100	Borna, Stadt	5 667	2 097	3 570	6 176	3 222
14 3 79 120	Deutzen	193	83	110	681	365
14 3 79 150	Elstertrebnitz	.	.	.	522	286
14 3 79 180	Espenhain	1 479	1 055	424	961	501
14 3 79 190	Eulatal	646	499	147	1 335	705
14 3 79 220	Frohburg, Stadt	1 276	706	570	2 732	1 455
14 3 79 230	Geithain, Stadt	2 025	910	1 115	2 240	1 188

Regierungsbezirk Leipzig

weiblich	Arbeitslose am 31. Dezember 2002							Schlüsselnummer
	insgesamt	und zwar						
		Frauen	Ausländer	Jugendliche unter 25 Jahre	55 Jahre und älter	Langzeitarbeitslose	Schwerbehinderte	
62	63	64	65	66	67	68	69	
79 172	45 376	19 872	2 098	5 165	7 083	18 524	1 285	14 3 65 000
21 497	11 278	5 410	160	1 410	1 509	4 478	235	14 3 74
1 495	800	439	21	122	104	270	13	14 3 74 020
4 280	2 715	1 370	46	334	379	1 193	43	14 3 74 060
536	267	134	3	26	31	100	6	14 3 74 070
834	353	184	2	44	40	135	10	14 3 74 080
2 716	1 791	867	28	237	205	816	45	14 3 74 090
598	224	107	1	34	25	79	4	14 3 74 140
447	169	96	1	22	24	39	6	14 3 74 170
750	289	141	1	48	32	97	4	14 3 74 190
385	218	102	2	28	32	73	2	14 3 74 200
401	178	97	2	19	25	58	3	14 3 74 220
475	293	148	6	30	32	101	3	14 3 74 250
464	307	131	10	25	41	156	1	14 3 74 290
3 332	1 469	616	9	180	224	559	41	14 3 74 315
474	261	130	2	45	26	89	4	14 3 74 325
2 665	1 150	493	22	104	194	443	36	14 3 74 345
411	226	82	2	45	26	67	3	14 3 74 360
581	274	147	-	31	38	94	7	14 3 74 390
426	198	81	2	23	21	70	2	14 3 74 400
227	96	45	-	13	10	39	2	14 3 74 410
11 841	6 923	3 719	78	591	780	2 830	124	14 3 75
422	205	116	1	20	24	81	4	14 3 75 020
3 636	2 063	1 076	37	172	223	883	40	14 3 75 030
221	92	52	-	7	11	33	2	14 3 75 040
215	89	49	-	13	8	26	-	14 3 75 050
576	247	122	-	27	20	101	5	14 3 75 060
1 140	792	451	5	55	90	321	13	14 3 75 070
1 113	633	335	5	49	92	251	11	14 3 75 090
501	256	138	2	21	30	116	2	14 3 75 110
216	108	67	1	7	15	35	3	14 3 75 120
695	435	232	2	43	39	159	6	14 3 75 140
1 101	789	451	7	60	89	349	13	14 3 75 160
1 312	903	469	16	88	113	378	18	14 3 75 180
406	173	93	2	18	12	52	2	14 3 75 190
287	138	68	-	11	14	45	5	14 3 75 200
24 498	14 630	7 023	158	1 559	1 966	5 787	393	14 3 79
1 202	788	372	11	97	83	310	25	14 3 79 080
2 954	2 266	1 052	28	270	262	861	59	14 3 79 100
316	280	111	1	37	25	104	5	14 3 79 120
236	160	86	3	17	15	49	5	14 3 79 150
460	271	119	4	29	18	107	8	14 3 79 180
630	337	170	2	32	36	130	6	14 3 79 190
1 277	775	375	9	71	98	353	22	14 3 79 220
1 052	650	323	6	69	73	277	18	14 3 79 230

Regierungsbezirk Leipzig

Schlüssel- nummer	Kreis Gemeinde	Bodenfläche nach Art der tatsächlichen Nutzung am 31.12. 2001 in ha		
		insgesamt	Siedlungs- und Verkehrsfläche	
			zusammen	Gebäude- und Freifläche
		70	71	72
Kreisfreie Stadt				
14 3 65 000	Leipzig, Stadt	29 762	13 322	8 156
14 3 74	Kreis Delitzsch	85 211	9 835	5 243
14 3 74 020	Bad Düben, Stadt	4 545	551	343
14 3 74 060	Delitzsch, Stadt	5 956	1 162	729
14 3 74 070	Döbernitz	2 402	231	122
14 3 74 080	Doberschütz	7 981	606	267
14 3 74 090	Eilenburg, Stadt	4 684	979	629
14 3 74 140	Jesewitz	5 227	344	167
14 3 74 170	Kossa	7 355	356	144
14 3 74 190	Krostitz	4 383	396	244
14 3 74 200	Laußig	2 654	211	126
14 3 74 220	Löbnitz	3 722	345	141
14 3 74 250	Neukyhna	4 025	378	214
14 3 74 290	Rackwitz	1 503	272	192
14 3 74 315	Schkeuditz, Stadt	7 936	1 715	858
14 3 74 325	Schönwölkau	4 915	315	167
14 3 74 345	Taucha, Stadt	3 313	668	410
14 3 74 360	Wiedemar	3 439	297	151
14 3 74 390	Zschepplin	6 798	387	153
14 3 74 400	Zschortau	2 489	253	110
14 3 74 410	Zwochau	1 884	368	76
14 3 75	Kreis Döbeln	42 393	4 341	2 434
14 3 75 020	Bockelwitz	4 762	317	147
14 3 75 030	Döbeln, Stadt	3 269	779	505
14 3 75 040	Ebersbach	675	72	46
14 3 75 050	Gersdorf	1 712	105	55
14 3 75 060	Großweitzschen	4 441	430	228
14 3 75 070	Hartha, Stadt	3 717	371	218
14 3 75 090	Leisnig, Stadt	2 996	340	193
14 3 75 110	Mochau	3 882	285	154
14 3 75 120	Niederstriegis	1 473	129	56
14 3 75 140	Ostrau	5 259	425	225
14 3 75 160	Roßwein, Stadt	2 914	387	218
14 3 75 180	Waldheim, Stadt	2 381	361	218
14 3 75 190	Ziegra-Knobelsdorf	3 089	223	115
14 3 75 200	Zschaitz-Ottewig	1 822	118	57
14 3 79	Kreis Leipziger Land	75 200	9 015	5 399
14 3 79 080	Böhlen, Stadt	2 445	474	168
14 3 79 100	Borna, Stadt	3 577	759	531
14 3 79 120	Deutzen	660	135	85
14 3 79 150	Elstertrebritz	1 166	85	47
14 3 79 180	Espenhain	2 815	448	349
14 3 79 190	Eulatal	4 732	326	173
14 3 79 220	Frohburg, Stadt	6 074	476	259
14 3 79 230	Geithain, Stadt	3 018	298	167

Regierungsbezirk Leipzig

Bodenfläche nach Art der tatsächlichen Nutzung am 31.12. 2001 in ha					Schlüssel- nummer
Siedlungs- und Verkehrsfläche					
Betriebsfläche (ohne Abbauland)	Erholungsfläche	Friedhofsfläche	Verkehrsfläche	darunter Straße, Weg, Platz	
73	74	75	76	77	
93	1 552	199	3 322	2 528	14 3 65 000
484	573	51	3 484	2 663	14 3 74
3	38	3	163	158	14 3 74 020
75	78	7	273	231	14 3 74 060
0	10	8	91	70	14 3 74 070
2	114	2	221	190	14 3 74 080
8	45	7	289	221	14 3 74 090
6	7	2	162	140	14 3 74 140
1	7	1	203	196	14 3 74 170
7	5	2	139	132	14 3 74 190
0	4	1	81	66	14 3 74 200
2	17	0	185	84	14 3 74 220
28	9	1	127	108	14 3 74 250
9	5	0	66	53	14 3 74 290
17	70	7	763	342	14 3 74 315
0	10	2	136	124	14 3 74 325
4	95	3	156	139	14 3 74 345
0	5	0	141	136	14 3 74 360
2	52	2	178	171	14 3 74 390
67	2	1	71	61	14 3 74 400
250	1	0	40	40	14 3 74 410
31	138	33	1 707	1 413	14 3 75
3	4	2	161	145	14 3 75 020
1	29	10	234	176	14 3 75 030
0	2	-	23	23	14 3 75 040
1	2	1	46	46	14 3 75 050
3	8	2	189	172	14 3 75 060
3	12	3	134	102	14 3 75 070
0	19	3	126	102	14 3 75 090
0	8	1	122	114	14 3 75 110
16	2	0	55	38	14 3 75 120
1	14	3	182	148	14 3 75 140
1	13	3	152	124	14 3 75 160
1	16	4	123	82	14 3 75 180
-	6	0	102	88	14 3 75 190
0	2	1	58	50	14 3 75 200
206	727	59	2 623	2 110	14 3 79
119	28	3	157	85	14 3 79 080
1	43	6	178	140	14 3 79 100
0	25	3	23	16	14 3 79 120
0	2	1	36	27	14 3 79 150
10	12	1	76	72	14 3 79 180
17	8	2	125	102	14 3 79 190
0	20	3	194	163	14 3 79 220
0	15	3	112	79	14 3 79 230

Regierungsbezirk Leipzig

Schlüssel- nummer	Kreis Gemeinde	Verarbeitendes Gewerbe sowie Bergbau und Gewinnung			
		Betriebe	tätige Personen	darunter Arbeiter	geleistete Arbeitsstunden
		78	79	80	1 000 h 81
Kreisfreie Stadt					
14 3 65 000	Leipzig, Stadt	158	12 532	7 513	20 188
14 3 74	Kreis Delitzsch	84	6 224	4 186	9 653
14 3 74 020	Bad Dübena, Stadt	6	436	301	660
14 3 74 060	Delitzsch, Stadt	14	1 660	1 346	2 437
14 3 74 070	Döbernitz	-	-	-	-
14 3 74 080	Doberschütz	1	.	.	37
14 3 74 090	Eilenburg, Stadt	13	947	620	1 632
14 3 74 140	Jesewitz	4	255	203	419
14 3 74 170	Kossa	-	-	-	-
14 3 74 190	Krostitz	4	215	128	357
14 3 74 200	Laußig	5	273	177	417
14 3 74 220	Löbnitz	4	126	102	242
14 3 74 250	Neukyhna	2	.	.	12
14 3 74 290	Rackwitz	6	384	280	584
14 3 74 315	Schkeuditz, Stadt	15	1 159	731	1 642
14 3 74 325	Schönwölkau	-	-	-	-
14 3 74 345	Taucha, Stadt	4	235	21	42
14 3 74 360	Wiedemar	4	466	221	626
14 3 74 390	Zschepplin	1	.	.	38
14 3 74 400	Zschortau	-	-	-	-
14 3 74 410	Zwochau	1	.	.	30
14 3 75	Kreis Döbeln	73	5 206	3 818	8 968
14 3 75 020	Bockelwitz	4	108	66	163
14 3 75 030	Döbeln, Stadt	28	2 468	1 815	4 096
14 3 75 040	Ebersbach	-	-	-	-
14 3 75 050	Gersdorf	-	-	-	-
14 3 75 060	Großweitzschen	1	.	.	106
14 3 75 070	Hartha, Stadt	10	789	642	1 365
14 3 75 090	Leisnig, Stadt	8	416	306	677
14 3 75 110	Mochau	3	299	223	539
14 3 75 120	Niederstriegis	-	-	-	-
14 3 75 140	Ostrau	7	313	221	501
14 3 75 160	Roßwein, Stadt	2	.	.	196
14 3 75 180	Waldheim, Stadt	9	610	429	1 136
14 3 75 190	Ziegra-Knobelsdorf	1	.	.	44
14 3 75 200	Zschaitz-Ottewig	-	-	-	-
14 3 79	Kreis Leipziger Land	87	5 541	3 591	9 102
14 3 79 080	Böhlen, Stadt	5	749	369	1 266
14 3 79 100	Borna, Stadt	3	145	117	281
14 3 79 120	Deutzen	-	-	-	-
14 3 79 150	Elstertrebnitz	-	-	-	-
14 3 79 180	Espenhain	2	.	.	184
14 3 79 190	Eulatal	1	.	.	-
14 3 79 220	Frohburg, Stadt	1	.	.	63
14 3 79 230	Geithain, Stadt	4	326	277	505

Regierungsbezirk Leipzig

von Steinen und Erden 2002				Investitionen im Verarbeitenden Gewerbe 2001			Schlüssel- nummer
Bruttolohn- summe	Bruttogehalt- summe	Gesamt- umsatz	darunter Auslandsumsatz	Betriebe mit Investitionen	Bruttoanlageinvestitionen		
					insgesamt	je Beschäftigten	
1 000 €	1 000 €	1 000 €			1 000 €	€	
82	83	84	85	86	87	88	
182 178	205 110	1 583 119	329 619	126	82 651	6 464	14 3 65 000
92 011	69 509	992 578	179 188	61	37 372	5 795	14 3 74
5 800	4 547	35 098	7 793	4	1 766	4 865	14 3 74 020
29 692	10 889	139 001	5 719	10	9 436	5 587	14 3 74 060
-	-	-	-	-	-	-	14 3 74 070
.	14 3 74 080
13 163	12 514	285 329	105 584	11	9 314	10 047	14 3 74 090
2 336	1 461	11 404	427	2	.	.	14 3 74 140
-	-	-	-	-	-	-	14 3 74 170
3 282	3 269	38 427	3 345	4	2 592	12 169	14 3 74 190
3 744	4 039	58 055	99	5	840	2 937	14 3 74 200
1 948	685	20 779	169	2	.	.	14 3 74 220
.	.	.	.	1	.	.	14 3 74 250
7 375	4 209	109 633	4 099	5	1 081	2 930	14 3 74 290
18 822	15 285	186 386	42 041	11	8 410	9 503	14 3 74 315
-	-	-	-	-	-	-	14 3 74 325
343	4 088	42 877	415	2	.	.	14 3 74 345
4 506	8 043	60 317	9 498	2	.	.	14 3 74 360
.	.	.	.	1	.	.	14 3 74 390
-	-	-	-	-	-	-	14 3 74 400
.	.	.	.	1	.	.	14 3 74 410
72 804	39 974	797 959	102 156	56	32 426	6 647	14 3 75
1 108	1 040	18 280	14	2	.	.	14 3 75 020
30 895	14 796	277 361	32 920	24	9 742	4 438	14 3 75 030
-	-	-	-	-	-	-	14 3 75 040
-	-	-	-	-	-	-	14 3 75 050
.	.	.	.	1	.	.	14 3 75 060
14 904	5 797	113 246	5 924	6	12 674	18 368	14 3 75 070
6 075	3 482	49 033	5 519	5	1 308	4 206	14 3 75 090
4 143	2 725	100 231	13 669	4	843	3 111	14 3 75 110
-	-	-	-	-	-	-	14 3 75 120
4 509	3 022	90 346	17 301	7	1 296	4 025	14 3 75 140
.	.	.	.	2	.	.	14 3 75 160
8 292	6 881	81 695	22 769	4	5 401	13 077	14 3 75 180
.	.	.	.	1	.	.	14 3 75 190
-	-	-	-	-	-	-	14 3 75 200
72 697	64 501	1 087 525	339 264	66	33 337	6 093	14 3 79
10 587	16 809	347 669	253 322	4	11 495	16 635	14 3 79 080
2 327	731	7 986	-	3	223	1 232	14 3 79 100
-	-	-	-	-	-	-	14 3 79 120
-	-	-	-	-	-	-	14 3 79 150
.	.	.	.	3	180	878	14 3 79 180
.	14 3 79 190
.	.	.	.	1	.	.	14 3 79 220
4 177	1 198	33 140	3 695	4	6 369	18 515	14 3 79 230

Regierungsbezirk Leipzig

Schlüsselnummer	Kreis Gemeinde	Bauhauptgewerbe		
		Juni 2002 (Totalerhebung)		
		Betriebe	tätige Personen	Gesamtumsatz 2001 in 1 000 €
		89	90	91
Kreisfreie Stadt				
14 3 65 000	Leipzig, Stadt	514	6 123	968 470
14 3 74	Kreis Delitzsch	222	2 546	227 376
14 3 74 020	Bad Düben, Stadt	6	304	23 925
14 3 74 060	Delitzsch, Stadt	33	387	50 308
14 3 74 070	Döbernitz	8	34	1 637
14 3 74 080	Doberschütz	10	73	4 891
14 3 74 090	Eilenburg, Stadt	19	173	11 311
14 3 74 140	Jesewitz	7	45	3 785
14 3 74 170	Kossa	6	30	1 316
14 3 74 190	Krostitz	9	83	7 623
14 3 74 200	Laußig	4	48	2 708
14 3 74 220	Löbnitz	3	54	3 631
14 3 74 250	Neukyhna	3	29	1 516
14 3 74 290	Rackwitz	7	29	1 732
14 3 74 315	Schkeuditz, Stadt	36	491	46 725
14 3 74 325	Schönwölkau	5	20	1 130
14 3 74 345	Taucha, Stadt	40	451	38 638
14 3 74 360	Wiedemar	9	211	22 756
14 3 74 390	Zschepplin	7	34	1 601
14 3 74 400	Zschortau	4	23	1 247
14 3 74 410	Zwochau	6	27	895
14 3 75	Kreis Döbeln	117	1 077	91 492
14 3 75 020	Bockelwitz	2	.	.
14 3 75 030	Döbeln, Stadt	29	258	26 573
14 3 75 040	Ebersbach	-	-	-
14 3 75 050	Gersdorf	4	22	1 956
14 3 75 060	Großweitzschen	7	52	3 347
14 3 75 070	Hartha, Stadt	11	74	7 475
14 3 75 090	Leisnig, Stadt	13	120	7 609
14 3 75 110	Mochau	2	.	.
14 3 75 120	Niederstriegis	1	.	.
14 3 75 140	Ostrau	18	226	19 033
14 3 75 160	Roßwein, Stadt	12	137	12 527
14 3 75 180	Waldheim, Stadt	11	120	8 874
14 3 75 190	Ziegra-Knobelsdorf	3	11	388
14 3 75 200	Zschaitz-Ottewig	4	20	1 384
14 3 79	Kreis Leipziger Land	259	3 251	327 268
14 3 79 080	Böhlen, Stadt	16	216	28 133
14 3 79 100	Borna, Stadt	18	138	9 853
14 3 79 120	Deutzen	1	.	.
14 3 79 150	Elstertrebnitz	3	.	.
14 3 79 180	Espenhain	5	79	4 319
14 3 79 190	Eulatal	9	347	35 978
14 3 79 220	Frohburg, Stadt	27	238	11 152
14 3 79 230	Geithain, Stadt	7	87	5 172

Regierungsbezirk Leipzig

Ausbaugewerbe			Baugenehmigungen 2002			Schlüsselnummer
Juni 2002 (Jährliche Erhebung)			Errichtung neuer Gebäude			
Betriebe	tätige Personen	Gesamtumsatz 2001 in 1 000 €	Wohngebäude	dar. mit 1 und 2 Wohnungen	Nichtwohngebäude	
92	93	94	95	96	97	
146	3 554	319 411	471	460	62	14 3 65 000
41	785	70 971	197	179	33	14 3 74
1	.	.	16	14	-	14 3 74 020
10	262	21 599	45	34	11	14 3 74 060
1	.	.	4	4	2	14 3 74 070
4	114	11 037	2	2	2	14 3 74 080
3	49	4 723	27	27	1	14 3 74 090
-	-	-	8	8	1	14 3 74 140
-	-	-	1	1	-	14 3 74 170
6	85	4 889	5	5	-	14 3 74 190
1	.	.	-	-	-	14 3 74 200
-	-	-	5	5	-	14 3 74 220
-	-	-	10	10	-	14 3 74 250
-	-	-	-	-	-	14 3 74 290
9	126	11 731	28	24	11	14 3 74 315
-	-	-	2	1	-	14 3 74 325
4	76	12 663	34	34	-	14 3 74 345
2	.	.	3	3	4	14 3 74 360
-	-	-	4	4	1	14 3 74 390
-	-	-	3	3	-	14 3 74 400
-	-	-	-	-	-	14 3 74 410
27	637	40 549	80	78	26	14 3 75
2	.	.	4	4	2	14 3 75 020
8	259	16 658	14	14	4	14 3 75 030
-	-	-	2	2	-	14 3 75 040
-	-	-	2	2	1	14 3 75 050
-	-	-	3	3	3	14 3 75 060
5	72	8 139	8	7	3	14 3 75 070
2	.	.	4	4	4	14 3 75 090
-	-	-	15	15	-	14 3 75 110
-	-	-	1	1	-	14 3 75 120
-	-	-	4	4	1	14 3 75 140
3	123	5 905	6	5	1	14 3 75 160
4	56	3 006	7	7	4	14 3 75 180
-	-	-	5	5	3	14 3 75 190
3	64	3 059	5	5	-	14 3 75 200
51	1 406	121 663	349	336	60	14 3 79
3	57	6 393	2	2	2	14 3 79 080
7	267	25 703	14	13	1	14 3 79 100
-	-	-	3	3	-	14 3 79 120
-	-	-	4	4	1	14 3 79 150
-	-	-	9	9	3	14 3 79 180
1	.	.	5	5	1	14 3 79 190
1	.	.	13	13	2	14 3 79 220
5	97	7 707	11	11	7	14 3 79 230

Regierungsbezirk Leipzig

Schlüssel- nummer	Kreis Gemeinde	Baugenehmigungen 2002					Wohnfläche in m ²
		Wohnungen in Wohn- und Nichtwohnggeb.	davon mit ... Räumen				
			1 und 2	3	4	5 und mehr	
		98	99	100	101	102	103
Kreisfreie Stadt							
14 3 65 000	Leipzig, Stadt	1 126	245	441	15	425	114 304
14 3 74	Kreis Delitzsch	364	18	61	68	217	38 400
14 3 74 020	Bad Düben, Stadt	29	-	10	4	15	3 029
14 3 74 060	Delitzsch, Stadt	120	4	22	43	51	11 640
14 3 74 070	Döbernitz	5	-	1	-	4	640
14 3 74 080	Doberschütz	4	1	-	-	3	516
14 3 74 090	Eilenburg, Stadt	37	-1	3	8	27	4 269
14 3 74 140	Jesewitz	9	1	1	-3	10	1 354
14 3 74 170	Kossa	3	-	-	-	3	391
14 3 74 190	Krostitz	13	1	-	4	8	1 501
14 3 74 200	Laußig	1	-	1	-	-	62
14 3 74 220	Löbnitz	5	-	-	-	5	683
14 3 74 250	Neukyhna	11	-	1	1	9	1 314
14 3 74 290	Rackwitz	-	-	-	-	-	8
14 3 74 315	Schkeuditz, Stadt	67	13	16	4	34	5 551
14 3 74 325	Schönwölkau	5	-	3	-	2	658
14 3 74 345	Taucha, Stadt	39	-	1	4	34	4 942
14 3 74 360	Wiedemar	3	-	-	-	3	408
14 3 74 390	Zschepplin	6	-1	2	1	4	690
14 3 74 400	Zschortau	7	-	-	1	6	786
14 3 74 410	Zwochau	-	-	-	1	-1	-42
14 3 75	Kreis Döbeln	101	-6	15	62	30	12 133
14 3 75 020	Bockelwitz	5	-	-	-	5	561
14 3 75 030	Döbeln, Stadt	10	-6	-2	-3	21	1 858
14 3 75 040	Ebersbach	2	-	-	-	2	330
14 3 75 050	Gersdorf	4	2	1	1	-	287
14 3 75 060	Großweitzschen	10	2	3	5	-	629
14 3 75 070	Hartha, Stadt	13	-5	4	52	-38	1 735
14 3 75 090	Leisnig, Stadt	4	-	-	1	3	532
14 3 75 110	Mochau	16	-	-	2	14	2 190
14 3 75 120	Niederstregis	1	-	-	-	1	112
14 3 75 140	Ostrau	4	-	-	-	4	503
14 3 75 160	Roßwein, Stadt	12	1	5	2	4	1 277
14 3 75 180	Waldheim, Stadt	9	-	2	2	5	836
14 3 75 190	Ziegra-Knobelsdorf	6	-	2	-	4	695
14 3 75 200	Zschaitz-Ottewig	5	-	-	-	5	588
14 3 79	Kreis Leipziger Land	542	36	27	122	357	62 839
14 3 79 080	Böhlen, Stadt	4	-	-	2	2	455
14 3 79 100	Borna, Stadt	37	1	9	16	11	3 170
14 3 79 120	Deutzen	3	-	-	-	3	364
14 3 79 150	Elstertrebnitz	7	-	-	3	4	576
14 3 79 180	Espenhain	10	-	1	1	8	1 431
14 3 79 190	Eulatal	5	-1	-1	-	7	817
14 3 79 220	Frohburg, Stadt	15	1	1	3	10	1 612
14 3 79 230	Geithain, Stadt	13	-	3	1	9	1 566

Regierungsbezirk Leipzig

Baufertigstellungen 2002									Schlüsselnummer
Errichtung neuer Gebäude			Wohnungen in Wohn- und Nichtwohngeb.	davon mit ... Räumen				Wohnfläche in m ²	
Wohngebäude	dar. mit 1 und 2 Wohnungen	Nichtwohngebäude		1 und 2	3	4	5 und mehr		
104	105	106	107	108	109	110	111	112	
498	489	58	984	244	345	24	371	97 365	14 3 65 000
215	201	30	350	4	45	72	229	36 243	14 3 74
18	17	-	29	1	5	10	13	2 637	14 3 74 020
60	51	8	139	1	12	39	87	13 140	14 3 74 060
8	8	1	8	-	-	1	7	1 100	14 3 74 070
7	7	1	10	-	1	1	8	1 272	14 3 74 080
26	25	1	45	-	18	10	17	4 276	14 3 74 090
3	3	1	1	-	-1	-3	5	313	14 3 74 140
2	2	-	6	-	1	1	4	725	14 3 74 170
2	2	1	4	-	1	-	3	451	14 3 74 190
-	-	-	-	-	-	-	-	-	14 3 74 200
3	3	-	4	-	-	-	4	437	14 3 74 220
9	9	-	8	-	-2	1	9	951	14 3 74 250
1	1	-	1	-	-	-1	2	117	14 3 74 290
29	27	11	39	2	5	4	28	4 229	14 3 74 315
3	2	-	6	-	3	1	2	750	14 3 74 325
31	31	1	35	-	2	4	29	4 184	14 3 74 345
2	2	4	3	-	-	-	3	347	14 3 74 360
5	5	-	6	-	-	3	3	616	14 3 74 390
3	3	1	3	-	-	-	3	335	14 3 74 400
3	3	-	3	-	-	1	2	363	14 3 74 410
94	91	27	194	2	71	70	51	19 107	14 3 75
3	3	3	9	-	4	-	5	922	14 3 75 020
17	16	5	80	8	52	2	18	5 242	14 3 75 030
2	2	-	2	-	-	-	2	331	14 3 75 040
6	5	1	10	2	3	1	4	1 184	14 3 75 050
6	6	3	11	1	-	2	8	885	14 3 75 060
15	15	3	37	4	3	60	-30	3 653	14 3 75 070
4	4	3	7	3	-	2	2	635	14 3 75 090
3	3	-	3	-	-	-1	4	503	14 3 75 110
2	2	1	2	-	-	-	2	254	14 3 75 120
4	4	1	-6	-17	3	2	6	998	14 3 75 140
14	13	2	20	-	6	-	14	2 318	14 3 75 160
7	7	2	8	1	-	2	5	865	14 3 75 180
4	4	3	4	-	-	-	4	528	14 3 75 190
7	7	-	7	-	-	-	7	789	14 3 75 200
272	268	25	400	20	51	68	261	42 649	14 3 79
3	3	-	3	-	-	-	3	313	14 3 79 080
12	12	-	12	-	1	-2	13	1 600	14 3 79 100
4	4	-	4	-	-	1	3	454	14 3 79 120
5	5	1	8	-	-	2	6	686	14 3 79 150
8	8	2	15	-	3	3	9	1 141	14 3 79 180
9	9	2	9	-	-1	-	10	1 294	14 3 79 190
7	7	1	9	-	1	2	6	916	14 3 79 220
5	5	1	6	-	-	-	6	800	14 3 79 230

Regierungsbezirk Leipzig

Schlüsselnummer	Kreis Gemeinde	Fortschreibung des Gebäude- und Wohnungsbestandes				
		Bestand an Wohngebäuden	darunter mit 1 oder 2 Wohnungen	insgesamt	Bestand an Wohnungen in	
					davon mit	... Räumen
		113	114	115	1	2
Kreisfreie Stadt						
14 3 65 000	Leipzig, Stadt	52 898	24 989	316 763	6 960	27 480
14 3 74	Kreis Delitzsch	25 319	20 183	60 556	316	2 891
14 3 74 020	Bad Düben, Stadt	1 697	1 384	4 000	28	174
14 3 74 060	Delitzsch, Stadt	3 989	2 629	13 271	98	711
14 3 74 070	Döbernitz	686	614	1 214	5	48
14 3 74 080	Doberschütz	1 209	1 171	1 647	2	30
14 3 74 090	Eilenburg, Stadt	2 796	1 780	9 410	58	556
14 3 74 140	Jesewitz	804	758	1 119	3	28
14 3 74 170	Kossa	743	718	980	6	31
14 3 74 190	Krostitz	1 058	967	1 701	5	65
14 3 74 200	Laußig	428	350	994	4	37
14 3 74 220	Löbnitz	643	604	958	-	32
14 3 74 250	Neukyhna	736	689	1 082	1	40
14 3 74 290	Rackwitz	512	374	1 754	16	114
14 3 74 315	Schkeuditz, Stadt	3 890	3 029	9 887	39	345
14 3 74 325	Schönwölkau	781	720	1 201	2	27
14 3 74 345	Taucha, Stadt	3 041	2 309	7 402	32	504
14 3 74 360	Wiedemar	578	522	1 002	14	48
14 3 74 390	Zschepplin	856	794	1 316	1	44
14 3 74 400	Zschortau	610	545	1 091	1	39
14 3 74 410	Zwochau	262	226	527	1	18
14 3 75	Kreis Döbeln	15 276	11 332	39 358	296	2 410
14 3 75 020	Bockelwitz	831	767	1 256	5	22
14 3 75 030	Döbeln, Stadt	3 145	1 759	12 986	71	1 387
14 3 75 040	Ebersbach	350	316	530	4	17
14 3 75 050	Gersdorf	395	377	545	-	14
14 3 75 060	Großweitzschen	821	695	1 525	7	38
14 3 75 070	Hartha, Stadt	1 471	990	4 199	116	136
14 3 75 090	Leisnig, Stadt	1 632	1 196	3 867	10	161
14 3 75 110	Mochau	761	700	1 135	1	21
14 3 75 120	Niederstriegis	353	317	577	1	9
14 3 75 140	Ostrau	1 141	995	1 967	5	59
14 3 75 160	Roßwein, Stadt	1 658	1 171	4 193	36	209
14 3 75 180	Waldheim, Stadt	1 662	1 084	4 897	36	286
14 3 75 190	Ziegra-Knobelsdorf	638	572	1 039	2	36
14 3 75 200	Zschaitz-Ottewig	418	393	642	2	15
14 3 79	Kreis Leipziger Land	31 114	24 276	75 500	808	3 592
14 3 79 080	Böhlen, Stadt	1 225	746	3 669	107	140
14 3 79 100	Borna, Stadt	2 556	1 390	10 780	200	903
14 3 79 120	Deutzen	402	229	1 204	-	7
14 3 79 150	Elstertrebnitz	457	433	629	-	9
14 3 79 180	Espenhain	659	567	1 398	2	102
14 3 79 190	Eulatal	1 010	945	1 469	2	27
14 3 79 220	Frohburg, Stadt	2 088	1 868	3 570	30	107
14 3 79 230	Geithain, Stadt	1 293	998	3 459	20	150

Regierungsbezirk Leipzig

am 31. Dezember 2002								Schlüssel- nummer
Wohn- und Nichtwohngebäuden							Wohnungen je 1 000 Einwohner	
davon mit ... Räumen						Wohnfläche in 1 000 m ²		
3	4	5	6	7 und mehr	darin Räume		124	
118	119	120	121	122	123	124		
93 731	128 107	43 563	11 691	5 231	39 952	20 768	640	14 3 65 000
15 037	22 158	11 947	5 175	3 032	23 094	4 377	481	14 3 74
896	1 555	852	303	192	1 445	293	441	14 3 74 020
3 941	5 289	2 106	746	380	2 855	883	519	14 3 74 060
214	427	304	115	101	775	101	415	14 3 74 070
243	445	450	273	204	1 567	149	357	14 3 74 080
2 906	3 869	1 393	431	197	1 461	616	524	14 3 74 090
141	332	281	191	143	1 108	101	356	14 3 74 140
145	282	235	168	113	874	87	385	14 3 74 170
312	528	421	225	145	1 086	141	417	14 3 74 190
193	424	202	80	54	411	71	457	14 3 74 200
143	325	213	146	99	764	84	414	14 3 74 220
162	305	312	166	96	740	95	401	14 3 74 250
464	740	287	91	42	315	116	543	14 3 74 290
1 992	3 497	2 449	1 014	551	4 210	699	523	14 3 74 315
225	439	285	148	75	582	99	421	14 3 74 325
2 331	2 391	1 236	597	311	2 383	521	504	14 3 74 345
170	318	221	114	117	909	81	436	14 3 74 360
218	422	327	191	113	854	111	391	14 3 74 390
219	398	251	123	60	460	84	469	14 3 74 400
122	172	122	53	39	295	42	457	14 3 74 410
10 549	14 150	6 793	3 035	2 125	16 385	2 727	521	14 3 75
196	362	303	204	164	1 245	104	439	14 3 75 020
4 094	4 841	1 733	533	327	2 557	811	585	14 3 75 030
92	137	136	82	62	485	43	457	14 3 75 040
74	130	143	94	90	710	48	402	14 3 75 050
243	558	359	164	156	1 171	119	436	14 3 75 060
1 170	1 647	688	253	189	1 438	278	565	14 3 75 070
1 006	1 386	726	338	240	1 863	280	527	14 3 75 090
163	346	293	198	113	922	95	407	14 3 75 110
95	186	155	82	49	366	47	415	14 3 75 120
313	652	499	265	174	1 348	157	439	14 3 75 140
1 209	1 635	613	302	189	1 453	280	536	14 3 75 160
1 587	1 775	743	270	200	1 525	327	531	14 3 75 180
211	284	243	152	111	852	84	429	14 3 75 190
96	211	159	98	61	450	53	413	14 3 75 200
18 743	26 390	15 401	6 514	4 052	31 124	5 427	499	14 3 79
1 003	1 413	716	187	103	770	249	519	14 3 79 080
3 192	4 270	1 592	452	171	1 308	671	560	14 3 79 100
288	665	183	40	21	165	75	549	14 3 79 120
106	170	196	89	59	462	55	404	14 3 79 150
351	498	214	128	103	777	104	501	14 3 79 180
206	397	425	235	177	1 373	128	404	14 3 79 190
786	1 102	800	434	311	2 369	284	428	14 3 79 220
875	1 343	622	276	173	1 309	241	515	14 3 79 230

Regierungsbezirk Leipzig

Schlüsselnummer	Kreis Gemeinde	Beherbergung 2002				Straßenverkehrsunfälle insgesamt (ohne sonst.)
		geöffnete Beherbergungsstätten	angebotene Gästebetten	Ankünfte	Übernachtungen	
		126	127	128	129	130
Kreisfreie Stadt						
14 3 65 000	Leipzig, Stadt	86	10 820	798 591	1 487 113	2 789
14 3 74	Kreis Delitzsch	57	3 133	130 699	351 054	954
14 3 74 020	Bad Düben, Stadt	7	509	10 731	110 611	71
14 3 74 060	Delitzsch, Stadt	5	234	10 234	21 791	187
14 3 74 070	Döbernitz	-	-	-	-	23
14 3 74 080	Doberschütz	3	51	1 257	3 028	31
14 3 74 090	Eilenburg, Stadt	3	88	2 509	4 641	123
14 3 74 140	Jesewitz	1	.	.	.	30
14 3 74 170	Kossa	3	88	2 029	3 443	18
14 3 74 190	Krostitz	1	.	.	.	44
14 3 74 200	Laußig	-	-	-	-	5
14 3 74 220	Löbnitz	4	129	5 896	15 403	12
14 3 74 250	Neukyhna	1	.	.	.	19
14 3 74 290	Rackwitz	4	345	12 825	47 686	26
14 3 74 315	Schkeuditz, Stadt	12	984	50 171	85 816	175
14 3 74 325	Schönwölkau	2	.	.	.	22
14 3 74 345	Taucha, Stadt	4	178	7 943	16 327	59
14 3 74 360	Wiedemar	3	353	24 255	32 859	51
14 3 74 390	Zschepplin	1	.	.	.	15
14 3 74 400	Zschortau	2	.	.	.	21
14 3 74 410	Zwochau	1	.	.	.	6
14 3 75	Kreis Döbeln	27	1 089	34 237	68 485	411
14 3 75 020	Bockelwitz	1	.	.	.	33
14 3 75 030	Döbeln, Stadt	5	146	6 979	11 402	104
14 3 75 040	Ebersbach	-	-	-	-	2
14 3 75 050	Gersdorf	-	-	-	-	13
14 3 75 060	Großweitzschen	1	.	.	.	57
14 3 75 070	Hartha, Stadt	2	.	.	.	38
14 3 75 090	Leisnig, Stadt	5	179	4 119	7 226	38
14 3 75 110	Mochau	2	.	.	.	18
14 3 75 120	Niederstregis	-	-	-	-	7
14 3 75 140	Ostrau	1	.	.	.	16
14 3 75 160	Roßwein, Stadt	3	99	3 636	5 975	27
14 3 75 180	Waldheim, Stadt	5	367	11 166	27 741	32
14 3 75 190	Ziegra-Knobelsdorf	1	.	.	.	18
14 3 75 200	Zschaitz-Ottewig	1	.	.	.	8
14 3 79	Kreis Leipziger Land	32	1 212	49 230	96 863	831
14 3 79 080	Böhlen, Stadt	-	-	-	-	39
14 3 79 100	Borna, Stadt	3	61	3 263	5 238	113
14 3 79 120	Deutzen	-	-	-	-	11
14 3 79 150	Elstertrebnitz	-	-	-	-	3
14 3 79 180	Espenhain	1	.	.	.	27
14 3 79 190	Eulatal	1	.	.	.	30
14 3 79 220	Frohburg, Stadt	6	147	2 216	4 457	56
14 3 79 230	Geithain, Stadt	-	-	.	.	36

Regierungsbezirk Leipzig

Schwerwiegende Unfälle mit Sachschaden 2002		Straßenverkehrsunfälle mit Personenschaden 2002				Kraftfahrzeugbestand am 1. Januar 2003			Schlüsselnummer
im engeren Sinne	unter Alkoholeinwirkung	insgesamt	verunglückte Personen			insgesamt	darunter		
			Getötete	Schwer-verletzte	Leicht-verletzte		Pkw	Kraftträder	
131	132	133	134	135	136	137	138	139	
634	191	1 964	17	344	2 088	219 433	192 970	7 549	14 3 65 000
339	37	578	14	279	485	80 658	67 588	3 597	14 3 74
24	1	46	1	16	39	5 639	4 937	187	14 3 74 020
71	9	107	1	48	86	14 015	12 212	609	14 3 74 060
6	1	16	-	8	16	1 962	1 672	92	14 3 74 070
12	-	19	2	14	16	3 438	2 791	181	14 3 74 080
36	7	80	1	26	65	10 333	8 931	430	14 3 74 090
7	1	22	-	11	17	2 436	1 985	111	14 3 74 140
7	2	9	-	4	6	1 855	1 528	87	14 3 74 170
15	3	26	1	21	16	3 382	2 632	181	14 3 74 190
1	-	4	1	1	3	1 552	1 337	76	14 3 74 200
6	-	6	2	6	2	1 616	1 347	62	14 3 74 220
7	3	9	-	13	6	1 950	1 627	120	14 3 74 250
11	-	15	-	10	11	1 914	1 664	84	14 3 74 290
63	6	106	3	40	110	11 725	9 767	545	14 3 74 315
8	-	14	1	16	7	2 073	1 741	117	14 3 74 325
21	1	37	-	11	37	8 889	7 656	372	14 3 74 345
22	1	28	-	9	28	2 192	1 467	121	14 3 74 360
5	1	9	-	8	4	2 539	2 146	112	14 3 74 390
9	1	11	1	7	8	1 561	1 342	68	14 3 74 400
2	-	4	-	7	-	908	712	37	14 3 74 410
132	14	265	12	95	260	49 442	41 950	2 408	14 3 75
13	-	20	3	4	19	2 217	1 763	118	14 3 75 020
27	2	75	1	24	69	13 894	11 989	520	14 3 75 030
-	-	2	-	-	6	942	735	48	14 3 75 040
4	1	8	1	4	10	1 047	850	54	14 3 75 050
28	1	28	-	11	29	2 579	2 137	168	14 3 75 060
10	2	26	-	11	20	4 602	4 025	231	14 3 75 070
11	1	26	1	6	35	4 543	3 922	266	14 3 75 090
10	-	8	-	3	5	2 107	1 754	123	14 3 75 110
2	-	5	-	1	5	989	837	62	14 3 75 120
4	1	11	1	4	16	3 452	2 745	168	14 3 75 140
10	1	16	1	10	11	4 685	4 054	209	14 3 75 160
11	3	18	1	3	19	5 404	4 678	262	14 3 75 180
-	2	16	2	9	12	1 797	1 468	97	14 3 75 190
2	-	6	1	5	4	1 178	989	81	14 3 75 200
201	39	591	8	200	597	94 635	81 052	3 873	14 3 79
10	2	27	1	8	27	4 170	3 628	166	14 3 79 080
18	5	90	1	16	103	11 078	9 797	370	14 3 79 100
2	-	9	-	2	7	1 158	1 051	51	14 3 79 120
1	-	2	-	-	2	914	813	.	14 3 79 150
5	1	21	-	14	18	2 073	1 622	50	14 3 79 180
6	1	23	-	10	24	2 703	2 198	120	14 3 79 190
18	1	37	-	17	31	5 297	4 410	261	14 3 79 220
8	2	26	-	9	21	3 986	3 383	150	14 3 79 230

Regierungsbezirk Leipzig

Schlüsselnummer	Kreis Gemeinde	Ist-Aufkommen an Gemeindesteuern 2002 in 1 000 €				
		Grundsteuer A	Grundsteuer B	Gewerbesteuer	Gemeindeanteil an der Einkommensteuer	Gemeindeanteil an der Umsatzsteuer
		140	141	142	143	144
Kreisfreie Stadt						
14 3 65 000	Leipzig, Stadt	187	57 270	105 226	45 228	25 177
14 3 74	Kreis Delitzsch	782	10 548	15 915	9 753	4 178
14 3 74 020	Bad Dübener, Stadt	26	670	429	746	194
14 3 74 060	Delitzsch, Stadt	53	2 114	1 797	2 217	706
14 3 74 070	Döbernitz	28	207	173	175	29
14 3 74 080	Doberschütz	42	312	220	276	60
14 3 74 090	Eilenburg, Stadt	28	1 479	4 983	1 432	546
14 3 74 140	Jesewitz	56	210	179	188	44
14 3 74 170	Kossa	30	151	124	145	16
14 3 74 190	Krostitz	67	342	1 100	279	204
14 3 74 200	Laußig	14	198	387	172	65
14 3 74 220	Löbnitz	25	162	193	158	43
14 3 74 250	Neukyhna	79	171	371	144	21
14 3 74 290	Rackwitz	21	324	63	238	267
14 3 74 315	Schkeuditz, Stadt	78	1 917	3 737	1 583	1 195
14 3 74 325	Schönwölkau	42	149	48	168	19
14 3 74 345	Taucha, Stadt	37	1 362	948	1 276	560
14 3 74 360	Wiedemar	60	344	813	118	107
14 3 74 390	Zschepplin	50	190	54	207	29
14 3 74 400	Zschortau	25	163	262	159	46
14 3 74 410	Zwochau	23	82	35	71	28
14 3 75	Kreis Döbeln	685	6 003	9 394	4 845	1 902
14 3 75 020	Bockelwitz	84	179	289	125	28
14 3 75 030	Döbeln, Stadt	39	1 979	4 308	1 729	815
14 3 75 040	Ebersbach	9	84	30	61	8
14 3 75 050	Gersdorf	28	62	15	62	5
14 3 75 060	Großweitzschen	67	264	47	245	36
14 3 75 070	Hartha, Stadt	51	701	619	470	134
14 3 75 090	Leisnig, Stadt	38	675	1 891	507	132
14 3 75 110	Mochau	79	194	140	148	26
14 3 75 120	Niederstriegis	19	66	35	64	10
14 3 75 140	Ostrau	109	350	403	281	213
14 3 75 160	Roßwein, Stadt	36	557	584	422	179
14 3 75 180	Waldheim, Stadt	22	670	957	539	256
14 3 75 190	Ziegra-Knobelsdorf	49	139	25	106	11
14 3 75 200	Zschaitz-Ottewig	55	84	52	86	46
14 3 79	Kreis Leipziger Land	796	11 606	9 682	11 143	4 554
14 3 79 080	Böhlen, Stadt	16	551	663	553	321
14 3 79 100	Borna, Stadt	24	1 499	1 046	1 731	673
14 3 79 120	Deutzen	2	155	6	135	12
14 3 79 150	Elstertrebnitz	10	89	43	61	7
14 3 79 180	Espenhain	33	370	506	174	263
14 3 79 190	Eulatal	56	187	123	211	51
14 3 79 220	Frohburg, Stadt	78	545	343	481	134
14 3 79 230	Geithain, Stadt	55	489	239	452	196

Regierungsbezirk Leipzig

Hebesätze in %			Realsteuer- aufbringungs- kraft 2002	Steuereinnahmekraft 2002		Schuldenstand am 31.12.2002		Personal- stand am 30. Juni 2002	Schlüssel- nummer
Grund- steuer A	Grund- steuer B	Gewerbe- steuer		insgesamt	je Einwohner	insgesamt	je Einwohner		
				1 000 €	€	1 000 €	€		
145	146	147	148	149	150	151	152	153	
318	423	435	153 014	207 467	420,62	855 887	1 735	14 652	14 3 65 000
273	366	375	29 666	40 796	322,41	182 594	1 443	1 872	14 3 74
270	350	370	1 265	2 129	233,99	9 175	1 008	91	14 3 74 020
300	390	380	4 146	6 758	262,45	15 400	598	289	14 3 74 060
290	380	380	431	604	206,00	3 018	1 029	28	14 3 74 070
275	360	370	633	930	201,63	3 213	696	42	14 3 74 080
250	360	380	7 029	8 142	446,24	20 169	1 105	178	14 3 74 090
260	350	365	500	700	223,00	2 254	718	38	14 3 74 140
250	350	360	347	485	188,45	1 610	625	57	14 3 74 170
310	350	360	1 700	1 981	484,49	4 265	1 043	50	14 3 74 190
275	360	370	661	829	377,41	1 553	707	44	14 3 74 200
250	330	350	450	615	255,98	3 199	1 332	35	14 3 74 220
300	350	380	668	769	286,60	1 397	521	21	14 3 74 250
300	340	280	491	982	302,29	15 727	4 844	46	14 3 74 290
290	375	380	6 135	8 263	437,77	14 662	777	175	14 3 74 315
220	330	330	294	472	166,65	1 396	493	55	14 3 74 325
300	370	370	2 552	4 220	287,38	11 903	811	95	14 3 74 345
275	350	370	1 353	1 433	613,05	8 020	3 430	20	14 3 74 360
220	330	330	362	588	175,07	805	240	47	14 3 74 390
300	360	370	494	652	281,18	3 369	1 452	42	14 3 74 400
270	350	400	153	246	211,23	3 972	3 415	10	14 3 74 410
292	385	379	17 034	22 144	290,56	60 708	797	1 518	14 3 75
275	360	370	605	706	244,18	2 784	962	104	14 3 75 020
270	390	380	6 698	8 494	376,79	17 413	772	489	14 3 75 030
275	360	370	135	199	170,53	479	410	10	14 3 75 040
300	360	400	111	175	130,28	597	443	15	14 3 75 050
270	370	390	404	677	191,02	681	192	32	14 3 75 060
300	430	380	1 364	1 861	246,94	7 627	1 012	58	14 3 75 070
300	450	380	2 669	2 979	405,48	5 269	717	145	14 3 75 090
350	370	370	429	578	206,54	328	117	26	14 3 75 110
250	330	350	142	209	150,38	444	319	23	14 3 75 120
320	360	380	918	1 343	297,23	2 438	540	47	14 3 75 140
275	360	370	1 299	1 796	226,96	7 070	893	124	14 3 75 160
250	350	380	1 818	2 448	265,32	7 155	776	81	14 3 75 180
270	350	370	238	351	144,72	-	-	22	14 3 75 190
300	360	370	204	327	209,29	143	92	13	14 3 75 200
290	367	384	23 721	37 754	248,62	159 263	1 049	1 943	14 3 79
300	360	380	1 339	2 099	292,13	4 036	562	73	14 3 79 080
300	380	380	2 722	4 944	254,65	9 655	497	219	14 3 79 100
300	375	400	173	318	144,48	9 794	4 452	9	14 3 79 120
250	350	360	162	222	143,12	852	549	9	14 3 79 150
350	380	400	933	1 287	456,70	1 123	399	20	14 3 79 180
310	350	365	403	642	174,99	3 700	1 008	39	14 3 79 190
300	380	380	1 016	1 571	187,61	6 163	736	95	14 3 79 220
350	370	360	845	1 449	213,06	11 355	1 670	58	14 3 79 230

Regierungsbezirk Leipzig

Schlüssel- nummer	Kreis Gemeinde	Fläche 31.12.2002 km ²	Bevölkerung am			
			3.10.1990	31. Dezember 2002		
				insgesamt	männlich	weiblich
		1	2	3	4	5
Noch: Kreis Leipziger Land						
14 3 79 260	Groitzsch, Stadt	70,06	8 891	8 722	4 298	4 424
14 3 79 280	Großlehna	12,04	2 207	2 492	1 267	1 225
14 3 79 290	Großpösna	41,40	4 108	5 514	2 777	2 737
14 3 79 320	Heuersdorf	7,61	243	155	87	68
14 3 79 350	Kitzen	26,94	1 903	2 129	1 117	1 012
14 3 79 360	Kitzscher, Stadt	28,99	8 553	6 469	3 138	3 331
14 3 79 370	Kohren-Sahlis, Stadt	36,70	3 410	3 176	1 579	1 597
14 3 79 430	Lobstädt	24,27	2 951	2 767	1 383	1 384
14 3 79 450	Markkleeberg, Stadt	31,36	19 624	23 139	11 081	12 058
14 3 79 460	Markranstädt, Stadt	46,23	10 098	13 078	6 319	6 759
14 3 79 500	Narsdorf	24,49	2 010	1 957	973	984
14 3 79 530	Neukieritzsch	26,07	5 041	3 700	1 938	1 762
14 3 79 580	Pegau, Stadt	21,60	5 691	4 917	2 381	2 536
14 3 79 640	Regis-Breitungen, Stadt	18,74	5 054	4 293	2 096	2 197
14 3 79 660	Rötha, Stadt	17,88	4 852	4 036	2 070	1 966
14 3 79 740	Wyhratal	26,58	3 376	4 168	2 108	2 060
14 3 79 750	Zwenkau, Stadt	46,21	8 921	8 992	4 366	4 626
14 3 83	Muldentalkreis	892,63	126 979	134 351	65 829	68 522
14 3 83 020	Bad Lausick, Stadt	69,79	9 040	9 031	4 367	4 664
14 3 83 030	Belgershain	22,77	1 859	3 611	1 805	1 806
14 3 83 040	Bennewitz	46,41	4 422	5 345	2 623	2 722
14 3 83 055	Borsdorf	15,56	4 774	8 045	3 865	4 180
14 3 83 060	Brandis, Stadt	34,81	7 422	9 859	4 834	5 025
14 3 83 070	Colditz, Stadt	33,49	6 635	5 506	2 626	2 880
14 3 83 100	Falkenhain	73,25	4 110	4 109	2 031	2 078
14 3 83 120	Grimma, Stadt	51,06	20 091	18 236	8 757	9 479
14 3 83 130	Großbardau	24,97	1 640	1 780	898	882
14 3 83 140	Großbothen	33,38	3 942	3 724	1 843	1 881
14 3 83 160	Hohburg	37,56	3 116	3 110	1 563	1 547
14 3 83 180	Kühren-Burkartshain	44,82	2 859	2 970	1 466	1 504
14 3 83 190	Machern	38,87	3 996	6 706	3 307	3 399
14 3 83 210	Mutzschen, Stadt	29,35	2 212	2 445	1 211	1 234
14 3 83 220	Naunhof, Stadt	39,49	6 677	8 854	4 307	4 547
14 3 83 230	Nerchau, Stadt	39,41	4 686	4 392	2 283	2 109
14 3 83 240	Otterwisch	22,74	1 377	1 578	786	792
14 3 83 250	Parthenstein	34,96	3 041	3 751	1 901	1 850
14 3 83 290	Thallwitz	53,00	4 118	4 020	2 061	1 959
14 3 83 320	Thümmlitzwalde	56,07	3 781	3 607	1 841	1 766
14 3 83 330	Trebsen/Mulde, Stadt	34,85	4 633	4 433	2 135	2 298
14 3 83 340	Wurzen, Stadt	23,55	18 825	15 473	7 314	8 159
14 3 83 350	Zschadraß	32,47	3 723	3 766	2 005	1 761
14 3 89	Kreis Torgau-Oschatz	1 167,53	109 417	99 309	48 929	50 380
14 3 89 010	Arzberg	58,24	2 596	2 364	1 143	1 221
14 3 89 030	Beilrode	36,18	2 797	2 838	1 421	1 417
14 3 89 040	Belgern, Stadt	83,70	5 856	5 314	2 607	2 707
14 3 89 060	Cavertitz	68,91	2 851	2 642	1 313	1 329
14 3 89 080	Dahlen, Stadt	71,68	5 605	5 117	2 489	2 628

Regierungsbezirk Leipzig

Einwohner je km ² 2002	Bevölkerung im Alter von ... bis unter ... Jahren am 31. Dezember 2002								Schlüssel- nummer
	unter 6	6 bis unter 15	15 bis unter 18	18 bis unter 25	25 bis unter 30	30 bis unter 50	50 bis unter 65	65 und mehr	
6	7	8	9	10	11	12	13	14	
124	345	635	317	708	384	2 731	1 815	1 787	14 3 79 260
207	106	196	108	211	105	859	464	443	14 3 79 280
133	246	455	228	456	224	1 900	1 096	909	14 3 79 290
20	5	10	4	8	11	33	42	42	14 3 79 320
79	76	177	92	204	84	797	376	323	14 3 79 350
223	248	495	293	580	319	2 041	1 443	1 050	14 3 79 360
87	115	229	154	284	160	1 009	649	576	14 3 79 370
114	109	221	128	259	157	908	534	451	14 3 79 430
738	1 055	1 732	842	1 725	1 133	7 076	5 026	4 550	14 3 79 450
283	525	898	550	1 143	526	4 264	2 744	2 428	14 3 79 460
80	85	173	115	201	86	650	322	325	14 3 79 500
142	125	205	103	299	151	1 139	962	716	14 3 79 530
228	198	333	160	346	227	1 411	1 124	1 118	14 3 79 580
229	138	287	172	346	144	1 232	1 021	953	14 3 79 640
226	160	287	160	320	163	1 312	840	794	14 3 79 660
157	172	305	179	376	229	1 397	824	686	14 3 79 740
195	404	675	331	628	434	2 802	1 926	1 792	14 3 79 750
151	5 754	10 886	5 987	12 059	6 589	42 707	26 372	23 997	14 3 83
129	359	749	411	809	431	2 724	1 801	1 747	14 3 83 020
159	204	346	191	343	192	1 304	623	408	14 3 83 030
115	206	453	275	470	235	1 790	1 078	838	14 3 83 040
517	425	651	346	620	392	2 792	1 655	1 164	14 3 83 055
283	457	844	418	788	448	3 334	1 871	1 699	14 3 83 060
164	225	403	228	465	243	1 571	1 183	1 188	14 3 83 070
56	160	368	188	396	173	1 359	719	746	14 3 83 100
357	764	1 294	769	1 784	961	5 431	3 764	3 469	14 3 83 120
71	58	135	88	175	103	587	355	279	14 3 83 130
112	160	252	157	323	174	1 126	813	719	14 3 83 140
83	114	285	168	275	124	999	597	548	14 3 83 160
66	128	256	140	299	165	979	482	521	14 3 83 180
173	319	629	314	577	281	2 349	1 311	926	14 3 83 190
83	110	238	119	215	122	798	434	409	14 3 83 210
224	409	785	351	740	424	2 939	1 613	1 593	14 3 83 220
111	164	370	197	378	238	1 365	824	856	14 3 83 230
69	72	145	90	150	88	542	259	232	14 3 83 240
107	162	312	176	323	188	1 265	789	536	14 3 83 250
76	178	302	190	400	209	1 351	748	642	14 3 83 290
64	160	315	199	377	197	1 151	617	591	14 3 83 320
127	165	362	166	397	197	1 344	902	900	14 3 83 330
657	598	1 133	647	1 364	743	4 322	3 293	3 373	14 3 83 340
116	157	259	159	391	261	1 285	641	613	14 3 83 350
85	4 231	7 782	4 589	9 677	5 138	30 834	18 742	18 316	14 3 89
41	93	213	114	197	108	781	408	450	14 3 89 010
78	119	220	140	285	129	957	511	477	14 3 89 030
63	240	382	225	502	298	1 626	950	1 091	14 3 89 040
38	89	211	121	295	134	857	479	456	14 3 89 060
71	201	412	230	481	232	1 536	979	1 046	14 3 89 080

Regierungsbezirk Leipzig

Schlüsselnummer	Kreis Gemeinde	Lebendgeborene 2002		Gestorbene 2002		Überschuss bzw. Gestor-
		insgesamt	je 1 000 Einwohner	insgesamt	je 1 000 Einwohner	insgesamt
		15	16	17	18	19
Noch: Kreis Leipziger Land						
14 3 79 260	Groitzsch, Stadt	57	6,5	106	12,1	-49
14 3 79 280	Großlehna	14	5,6	17	6,8	-3
14 3 79 290	Großpösna	43	7,9	30	5,5	13
14 3 79 320	Heuersdorf	3	18,4	4	24,5	-1
14 3 79 350	Kitzen	14	6,5	22	10,3	-8
14 3 79 360	Kitzscher, Stadt	49	7,5	76	11,6	-27
14 3 79 370	Kohren-Sahlis, Stadt	19	6,0	22	6,9	-3
14 3 79 430	Lobstädt	23	8,3	27	9,7	-4
14 3 79 450	Markkleeberg, Stadt	177	7,7	225	9,8	-48
14 3 79 460	Markranstädt, Stadt	66	5,0	205	15,6	-139
14 3 79 500	Narsdorf	22	11,1	18	9,1	4
14 3 79 530	Neukieritzsch	22	5,9	42	11,3	-20
14 3 79 580	Pegau, Stadt	34	6,9	69	14,0	-35
14 3 79 640	Regis-Breitingen, Stadt	22	5,1	55	12,7	-33
14 3 79 660	Rötha, Stadt	21	5,2	52	12,9	-31
14 3 79 740	Wyhratal	27	6,4	31	7,4	-4
14 3 79 750	Zwenkau, Stadt	59	6,6	117	13,0	-58
14 3 83	Muldentalkreis	938	7,0	1 460	10,8	-522
14 3 83 020	Bad Lausick, Stadt	55	6,1	103	11,4	-48
14 3 83 030	Belgershain	40	11,1	25	6,9	15
14 3 83 040	Bennewitz	40	7,5	39	7,3	1
14 3 83 055	Borsdorf	77	9,5	54	6,7	23
14 3 83 060	Brandis, Stadt	61	6,2	149	15,1	-88
14 3 83 070	Colditz, Stadt	38	6,8	82	14,7	-44
14 3 83 100	Falkenhain	20	4,8	52	12,6	-32
14 3 83 120	Grimma, Stadt	131	7,1	224	12,2	-93
14 3 83 130	Großbardau	9	5,1	19	10,8	-10
14 3 83 140	Großbothen	20	5,3	43	11,5	-23
14 3 83 160	Hohburg	22	7,0	25	8,0	-3
14 3 83 180	Kühren-Burkartshain	21	7,0	24	8,0	-3
14 3 83 190	Machern	61	9,1	52	7,8	9
14 3 83 210	Mutzschen, Stadt	18	7,2	31	12,5	-13
14 3 83 220	Naunhof, Stadt	64	7,3	111	12,6	-47
14 3 83 230	Nerchau, Stadt	22	5,0	40	9,1	-18
14 3 83 240	Otterwisch	11	7,0	12	7,7	-1
14 3 83 250	Parthenstein	14	3,7	26	7,0	-12
14 3 83 290	Thallwitz	27	6,7	36	8,9	-9
14 3 83 320	Thümmlitzwalde	21	5,8	17	4,7	4
14 3 83 330	Trebsen/Mulde, Stadt	33	7,4	58	13,0	-25
14 3 83 340	Wurzen, Stadt	106	6,8	204	13,1	-98
14 3 83 350	Zschadraß	27	7,2	34	9,0	-7
14 3 89	Kreis Torgau-Oschatz	719	7,2	1 119	11,2	-400
14 3 89 010	Arzberg	8	3,4	29	12,2	-21
14 3 89 030	Beilrode	25	8,8	20	7,0	5
14 3 89 040	Belgern, Stadt	46	8,7	79	14,9	-33
14 3 89 060	Cavertitz	15	5,6	18	6,8	-3
14 3 89 080	Dahlen, Stadt	26	5,0	74	14,3	-48

Regierungsbezirk Leipzig

der Geborenen benen (-) je 1 000 Einwohner	Zuzüge 2002		Fortzüge 2002		Überschuss der Zu- bzw. Fortzüge (-)		Gesamtveränderung 2002		Schlüssel- nummer
	insgesamt	je 1 000 Einwohner	insgesamt	je 1 000 Einwohner	insgesamt	je 1 000 Einwohner	insgesamt	je 1 000 Einwohner	
-5,6	273	31,2	278	31,7	-5	-0,6	-54	-6,2	14 3 79 260
-1,2	83	33,0	104	41,3	-21	-8,3	-25	-9,9	14 3 79 280
2,4	282	51,5	243	44,4	39	7,1	52	9,5	14 3 79 290
-6,1	-	-	19	116,6	-19	-116,6	-20	-122,7	14 3 79 320
-3,7	50	23,3	67	31,3	-17	-7,9	-25	-11,7	14 3 79 350
-4,1	202	30,7	372	56,6	-170	-25,9	-197	-30,0	14 3 79 360
-0,9	92	29,0	100	31,5	-8	-2,5	-11	-3,5	14 3 79 370
-1,4	120	43,1	162	58,2	-42	-15,1	-46	-16,5	14 3 79 430
-2,1	1 329	57,7	1 229	53,3	100	4,3	52	2,3	14 3 79 450
-10,6	728	55,5	670	51,1	58	4,4	-89	-6,8	14 3 79 460
2,0	44	22,3	84	42,6	-40	-20,3	-36	-18,2	14 3 79 500
-5,4	134	36,0	155	41,6	-21	-5,6	-40	-10,7	14 3 79 530
-7,1	203	41,1	210	42,5	-7	-1,4	-46	-9,3	14 3 79 580
-7,6	110	25,3	169	38,9	-59	-13,6	-92	-21,2	14 3 79 640
-7,7	236	58,8	219	54,5	17	4,2	-14	-3,5	14 3 79 660
-1,0	285	67,9	355	84,6	-70	-16,7	-74	-17,6	14 3 79 740
-6,5	369	41,1	300	33,4	69	7,7	10	1,1	14 3 79 750
-3,9	6 660	49,4	7 243	53,7	-583	-4,3	-1 108	-8,2	14 3 83
-5,3	299	33,1	316	34,9	-17	-1,9	-65	-7,2	14 3 83 020
4,2	306	85,0	285	79,2	21	5,8	36	10,0	14 3 83 030
0,2	315	58,8	344	64,2	-29	-5,4	-28	-5,2	14 3 83 040
2,9	563	69,8	601	74,5	-38	-4,7	-15	-1,9	14 3 83 055
-8,9	558	56,4	515	52,1	43	4,3	-46	-4,7	14 3 83 060
-7,9	184	33,0	283	50,7	-99	-17,8	-143	-25,6	14 3 83 070
-7,7	146	35,2	186	44,9	-40	-9,7	-72	-17,4	14 3 83 100
-5,0	924	50,1	1 058	57,4	-134	-7,3	-228	-12,4	14 3 83 120
-5,7	93	52,7	55	31,2	38	21,5	28	15,9	14 3 83 130
-6,1	117	31,2	143	38,2	-26	-6,9	-49	-13,1	14 3 83 140
-1,0	101	32,3	126	40,3	-25	-8,0	-28	-9,0	14 3 83 160
-1,0	127	42,5	179	60,0	-52	-17,4	-55	-18,4	14 3 83 180
1,3	379	56,5	392	58,5	-13	-1,9	-4	-0,6	14 3 83 190
-5,2	213	85,7	268	107,9	-55	-22,1	-68	-27,4	14 3 83 210
-5,3	471	53,4	420	47,6	51	5,8	3	0,3	14 3 83 220
-4,1	206	46,9	241	54,8	-35	-8,0	-53	-12,1	14 3 83 230
-0,6	80	51,1	51	32,6	29	18,5	28	17,9	14 3 83 240
-3,2	165	44,2	138	36,9	27	7,2	15	4,0	14 3 83 250
-2,2	138	34,2	161	39,9	-23	-5,7	-32	-7,9	14 3 83 290
1,1	126	34,7	180	49,5	-54	-14,9	-50	-13,8	14 3 83 320
-5,6	173	38,8	180	40,4	-7	-1,6	-32	-7,2	14 3 83 330
-6,3	723	46,5	829	53,3	-106	-6,8	-204	-13,1	14 3 83 340
-1,9	253	67,0	292	77,4	-39	-10,3	-46	-12,2	14 3 83 350
-4,0	4 479	44,8	5 255	52,6	-776	-7,8	-1 176	-11,8	14 3 89
-8,8	91	38,3	111	46,7	-20	-8,4	-41	-17,2	14 3 89 010
1,8	137	48,1	188	66,1	-51	-17,9	-46	-16,2	14 3 89 030
-6,2	223	42,0	177	33,3	46	8,7	13	2,4	14 3 89 040
-1,1	107	40,2	131	49,2	-24	-9,0	-27	-10,1	14 3 89 060
-9,3	202	39,1	313	60,6	-111	-21,5	-159	-30,8	14 3 89 080

Regierungsbezirk Leipzig

Schlüssel- nummer	Kreis Gemeinde	Allgemein bildende Schulen am 13. August 2002					
		Grundschulen				Mittelschulen	
		Schulen	Klassen	Schüler	Lehrer	Schulen	Klassen
		29	30	31	32	33	34
Noch: Kreis Leipziger Land							
14 3 79 260	Groitzsch, Stadt	1	8	172	18	1	14
14 3 79 280	Großlehna	1	4	60	7	-	-
14 3 79 290	Großpösna	1	6	122	11	-	-
14 3 79 320	Heuersdorf	-	-	-	-	-	-
14 3 79 350	Kitzen	-	-	-	-	1	4
14 3 79 360	Kitzscher, Stadt	1	8	132	23	1	17
14 3 79 370	Kohren-Sahlis, Stadt	1	4	70	10	1	4
14 3 79 430	Lobstädt	1	4	65	7	-	-
14 3 79 450	Markkleeberg, Stadt	4	30	599	60	2	26
14 3 79 460	Markranstädt, Stadt	2	12	212	25	1	26
14 3 79 500	Narsdorf	1	4	58	7	1	4
14 3 79 530	Neukieritzsch	1	4	61	9	1	8
14 3 79 580	Pegau, Stadt	1	8	170	18	1	12
14 3 79 640	Regis-Breitingen, Stadt	1	4	66	9	1	12
14 3 79 660	Rötha, Stadt	1	4	85	9	1	10
14 3 79 740	Wyhratal	1	4	85	8	-	-
14 3 79 750	Zwenkau, Stadt	1	10	210	23	1	16
14 3 83	Muldentalkreis	29	178	3 242	373	20	274
14 3 83 020	Bad Lausick, Stadt	1	11	187	23	1	21
14 3 83 030	Belgershain	1	6	108	11	1	12
14 3 83 040	Bennewitz	1	5	106	13	1	12
14 3 83 055	Borsdorf	2	11	210	23	1	14
14 3 83 060	Brandis, Stadt	2	13	243	30	1	18
14 3 83 070	Colditz, Stadt	1	7	120	14	1	13
14 3 83 100	Falkenhain	-	-	-	-	1	14
14 3 83 120	Grimma, Stadt	5	29	490	58	2	34
14 3 83 130	Großbardau	-	-	-	-	-	-
14 3 83 140	Großbothen	1	4	79	9	1	8
14 3 83 160	Hohburg	1	9	175	19	-	-
14 3 83 180	Kühren-Burkartshain	1	4	71	8	1	8
14 3 83 190	Machern	1	11	207	19	1	11
14 3 83 210	Mutzschen, Stadt	1	4	69	9	1	8
14 3 83 220	Naunhof, Stadt	1	10	217	24	1	22
14 3 83 230	Nerchau, Stadt	1	4	72	11	1	10
14 3 83 240	Otterwisch	1	4	76	7	-	-
14 3 83 250	Parthenstein	1	6	90	10	-	-
14 3 83 290	Thallwitz	1	5	98	10	1	12
14 3 83 320	Thümmlitzwalde	1	4	88	9	1	12
14 3 83 330	Trebsen/Mulde, Stadt	1	6	93	12	1	13
14 3 83 340	Wurzen, Stadt	3	21	362	46	2	32
14 3 83 350	Zschadraß	1	4	81	8	-	-
14 3 89	Kreis Torgau-Oschatz	25	137	2 308	278	16	234
14 3 89 010	Arzberg	1	4	55	8	-	-
14 3 89 030	Beilrode	1	4	67	9	1	21
14 3 89 040	Belgern, Stadt	1	6	109	12	1	13
14 3 89 060	Cavertitz	1	4	63	7	1	5
14 3 89 080	Dahlen, Stadt	1	7	124	12	1	14

Regierungsbezirk Leipzig

Allgemein bildende Schulen und Förderschulen am 13. August 2002										Schlüssel- nummer
Mittelschulen		Gymnasien				Förderschulen				
Schüler	Lehrer	Schulen	Klassen	Schüler	Lehrer	Schulen	Klassen	Schüler	Lehrer	
35	36	37	38	39	40	41	42	43	44	
328	22	1	21	700	47	-	-	-	-	14 3 79 260
-	-	-	-	-	-	-	-	-	-	14 3 79 280
-	-	-	-	-	-	-	-	-	-	14 3 79 290
-	-	-	-	-	-	-	-	-	-	14 3 79 320
62	7	-	-	-	-	-	-	-	-	14 3 79 350
392	27	-	-	-	-	-	-	-	-	14 3 79 360
90	9	-	-	-	-	-	-	-	-	14 3 79 370
-	-	-	-	-	-	-	-	-	-	14 3 79 430
651	43	1	29	952	62	-	-	-	-	14 3 79 450
632	43	-	-	-	-	-	-	-	-	14 3 79 460
60	9	-	-	-	-	-	-	-	-	14 3 79 500
182	14	-	-	-	-	-	-	-	-	14 3 79 530
287	20	-	-	-	-	-	-	-	-	14 3 79 580
228	16	-	-	-	-	-	-	-	-	14 3 79 640
238	18	-	-	-	-	-	-	-	-	14 3 79 660
-	-	-	-	-	-	-	-	-	-	14 3 79 740
333	22	-	-	-	-	-	-	-	-	14 3 79 750
6 392	453	6	134	4 348	306	4	51	558	83	14 3 83
539	32	1	15	513	42	-	-	-	-	14 3 83 020
291	22	-	-	-	-	-	-	-	-	14 3 83 030
281	21	-	-	-	-	-	-	-	-	14 3 83 040
395	30	-	-	-	-	-	-	-	-	14 3 83 055
460	29	1	22	715	48	-	-	-	-	14 3 83 060
293	25	1	15	457	32	-	-	-	-	14 3 83 070
340	25	-	-	-	-	-	-	-	-	14 3 83 100
798	54	2	51	1 578	106	2	30	321	51	14 3 83 120
-	-	-	-	-	-	-	-	-	-	14 3 83 130
164	11	-	-	-	-	-	-	-	-	14 3 83 140
-	-	-	-	-	-	1	15	191	21	14 3 83 160
164	17	-	-	-	-	-	-	-	-	14 3 83 180
262	22	-	-	-	-	-	-	-	-	14 3 83 190
161	11	-	-	-	-	-	-	-	-	14 3 83 210
560	33	-	-	-	-	-	-	-	-	14 3 83 220
183	18	-	-	-	-	-	-	-	-	14 3 83 230
-	-	-	-	-	-	-	-	-	-	14 3 83 240
-	-	-	-	-	-	-	-	-	-	14 3 83 250
254	18	-	-	-	-	-	-	-	-	14 3 83 290
258	15	-	-	-	-	-	-	-	-	14 3 83 320
251	19	-	-	-	-	-	-	-	-	14 3 83 330
738	51	1	31	1 085	78	1	6	46	11	14 3 83 340
-	-	-	-	-	-	-	-	-	-	14 3 83 350
5 059	346	4	78	2 565	186	4	46	499	74	14 3 89
-	-	-	-	-	-	-	-	-	-	14 3 89 010
500	35	-	-	-	-	-	-	-	-	14 3 89 030
310	20	-	-	-	-	-	-	-	-	14 3 89 040
94	8	-	-	-	-	-	-	-	-	14 3 89 060
355	23	-	-	-	-	-	-	-	-	14 3 89 080

Regierungsbezirk Leipzig

Schlüsselnummer	Kreis Gemeinde	Absolventen/Abgänger am Ende des Schuljahres			
		insgesamt	davon		
			ohne Hauptschulabschluss	mit Hauptschulabschluss	mit Realschulabschluss
		45	46	47	48
Noch: Kreis Leipziger Land					
14 3 79 260	Groitzsch, Stadt	141	5	15	53
14 3 79 280	Großlehna	-	-	-	-
14 3 79 290	Großpösna	-	-	-	-
14 3 79 320	Heuersdorf	-	-	-	-
14 3 79 350	Kitzen	27	-	-	27
14 3 79 360	Kitzscher, Stadt	84	4	16	64
14 3 79 370	Kohren-Sahlis, Stadt	30	-	7	23
14 3 79 430	Lobstädt	-	-	-	-
14 3 79 450	Markkleeberg, Stadt	206	5	10	91
14 3 79 460	Markranstädt, Stadt	211	13	17	114
14 3 79 500	Narsdorf	50	1	14	35
14 3 79 530	Neukieritzsch	43	6	10	27
14 3 79 580	Pegau, Stadt	63	1	13	49
14 3 79 640	Regis-Breitingen, Stadt	42	5	10	27
14 3 79 660	Rötha, Stadt	55	6	9	40
14 3 79 740	Wyhratal	-	-	-	-
14 3 79 750	Zwenkau, Stadt	71	9	11	51
14 3 83	Muldentalkreis	1 993	194	287	1 048
14 3 83 020	Bad Lausick, Stadt	187	6	25	93
14 3 83 030	Belgershain	57	2	12	43
14 3 83 040	Bennewitz	57	8	-	49
14 3 83 055	Borsdorf	95	3	20	72
14 3 83 060	Brandis, Stadt	172	13	13	78
14 3 83 070	Colditz, Stadt	134	6	16	56
14 3 83 100	Falkenhain	94	4	21	69
14 3 83 120	Grimma, Stadt	410	71	40	125
14 3 83 130	Großbardau	-	-	-	-
14 3 83 140	Großbothen	25	3	4	18
14 3 83 160	Hohburg	30	30	-	-
14 3 83 180	Kühren-Burkartshain	50	6	8	36
14 3 83 190	Machern	80	6	13	61
14 3 83 210	Mutzschen, Stadt	33	1	9	23
14 3 83 220	Naunhof, Stadt	99	6	17	76
14 3 83 230	Nerchau, Stadt	59	8	14	37
14 3 83 240	Otterwisch	-	-	-	-
14 3 83 250	Parthenstein	-	-	-	-
14 3 83 290	Thallwitz	52	3	13	36
14 3 83 320	Thümmlitzwalde	24	2	-	22
14 3 83 330	Trebsen/Mulde, Stadt	53	2	17	34
14 3 83 340	Wurzen, Stadt	282	14	45	120
14 3 83 350	Zschadraß	-	-	-	-
14 3 89	Kreis Torgau-Oschatz	1 418	139	172	845
14 3 89 010	Arzberg	-	-	-	-
14 3 89 030	Beilrode	93	3	26	64
14 3 89 040	Belgern, Stadt	66	2	12	52
14 3 89 060	Cavertitz	44	3	-	41
14 3 89 080	Dahlen, Stadt	67	8	15	44

Regierungsbezirk Leipzig

2001/02	Berufsbildende Schulen am 28. Oktober 2002				Gewerbeanzeigen 2002			Schlüssel- nummer
mit allgemeiner Hochschulreife	Schulen	Klassen	Schüler	Lehrer	Anmel- dungen	Abmel- dungen	Ummel- dungen	
49	50	51	52	53	54	55	56	
68	-	-	-	-	41	51	21	14 3 79 260
-	-	-	-	-	19	18	6	14 3 79 280
-	-	-	-	-	59	50	21	14 3 79 290
-	-	-	-	-	-	-	-	14 3 79 320
-	-	-	-	-	12	11	2	14 3 79 350
-	-	-	-	-	28	34	11	14 3 79 360
-	-	-	-	-	25	16	7	14 3 79 370
-	1	3	44	4	5	4	-	14 3 79 430
100	1	55	1 295	56	247	240	88	14 3 79 450
67	-	-	-	-	142	133	55	14 3 79 460
-	-	-	-	-	6	2	4	14 3 79 500
-	-	-	-	-	25	30	7	14 3 79 530
-	-	-	-	-	36	38	6	14 3 79 580
-	-	-	-	-	23	16	8	14 3 79 640
-	-	-	-	-	58	50	10	14 3 79 660
-	-	-	-	-	-	-	-	14 3 79 740
-	-	-	-	-	62	55	22	14 3 79 750
464	3	136	2 997	127	995	951	339	14 3 83
63	1	7	161	13	57	54	21	14 3 83 020
-	-	-	-	-	-	-	1	14 3 83 030
-	-	-	-	-	37	41	8	14 3 83 040
-	-	-	-	-	77	109	26	14 3 83 055
68	-	-	-	-	87	73	27	14 3 83 060
56	-	-	-	-	27	35	20	14 3 83 070
-	-	-	-	-	33	46	11	14 3 83 100
174	1	57	1 319	63	156	113	77	14 3 83 120
-	-	-	-	-	-	-	-	14 3 83 130
-	-	-	-	-	20	24	8	14 3 83 140
-	-	-	-	-	20	19	2	14 3 83 160
-	-	-	-	-	21	7	4	14 3 83 180
-	-	-	-	-	67	49	23	14 3 83 190
-	-	-	-	-	22	25	1	14 3 83 210
-	-	-	-	-	141	121	49	14 3 83 220
-	-	-	-	-	22	31	5	14 3 83 230
-	-	-	-	-	9	12	2	14 3 83 240
-	-	-	-	-	-	-	-	14 3 83 250
-	-	-	-	-	17	17	3	14 3 83 290
-	-	-	-	-	16	9	3	14 3 83 320
-	-	-	-	-	24	23	6	14 3 83 330
103	1	72	1 517	51	128	134	37	14 3 83 340
-	-	-	-	-	14	9	5	14 3 83 350
262	5	127	3 115	135	738	678	179	14 3 89
-	-	-	-	-	19	15	1	14 3 89 010
-	-	-	-	-	21	21	5	14 3 89 030
-	-	-	-	-	54	38	7	14 3 89 040
-	-	-	-	-	14	14	5	14 3 89 060
-	-	-	-	-	44	57	8	14 3 89 080

Regierungsbezirk Leipzig

Schlüssel- nummer	Kreis Gemeinde	Sozialversicherungspflichtig Beschäftigte am 30. Juni 2002				
		am Arbeitsort			am Wohnort	
		insgesamt	männlich	weiblich	insgesamt	männlich
		57	58	59	60	61
Noch: Kreis Leipziger Land						
14 3 79 260	Groitzsch, Stadt	1 371	653	718	2 816	1 518
14 3 79 280	Großlehna	734	538	196	898	466
14 3 79 290	Großpösna	1 371	784	587	1 983	983
14 3 79 320	Heuersdorf	.	.	.	52	26
14 3 79 350	Kitzen	280	186	94	801	433
14 3 79 360	Kitzscher, Stadt	519	198	321	2 222	1 210
14 3 79 370	Kohren-Sahlis, Stadt	664	383	281	1 113	609
14 3 79 430	Lobstädt	240	125	115	930	489
14 3 79 450	Markkleeberg, Stadt	6 377	3 355	3 022	7 444	3 599
14 3 79 460	Markranstädt, Stadt	4 333	2 908	1 425	4 803	2 363
14 3 79 500	Narsdorf	309	221	88	695	378
14 3 79 530	Neukieritzsch	1 121	760	361	1 179	649
14 3 79 580	Pegau, Stadt	1 164	544	620	1 596	839
14 3 79 640	Regis-Breitingen, Stadt	657	451	206	1 361	752
14 3 79 660	Rötha, Stadt	703	353	350	1 272	663
14 3 79 740	Wyhratal	911	623	288	1 464	784
14 3 79 750	Zwenkau, Stadt	2 982	1 710	1 272	3 123	1 620
14 3 83	Muldentalkreis	34 710	18 230	16 480	47 136	24 093
14 3 83 020	Bad Lausick, Stadt	2 459	1 278	1 181	3 051	1 610
14 3 83 030	Belgershain	432	227	205	1 358	686
14 3 83 040	Bennewitz	1 196	583	613	1 984	994
14 3 83 055	Borsdorf	1 250	676	574	3 073	1 494
14 3 83 060	Brandis, Stadt	1 985	1 120	865	3 450	1 757
14 3 83 070	Colditz, Stadt	1 140	540	600	1 779	929
14 3 83 100	Falkenhain	554	290	264	1 457	764
14 3 83 120	Grimma, Stadt	8 502	3 871	4 631	6 159	3 146
14 3 83 130	Großbardau	397	268	129	624	317
14 3 83 140	Großbothen	692	442	250	1 250	665
14 3 83 160	Hohburg	698	494	204	1 122	603
14 3 83 180	Kühren-Burkartshain	534	320	214	1 031	522
14 3 83 190	Machern	2 228	1 456	772	2 605	1 286
14 3 83 210	Mutzschen, Stadt	604	329	275	852	444
14 3 83 220	Naunhof, Stadt	1 622	860	762	3 089	1 510
14 3 83 230	Nerchau, Stadt	810	467	343	1 589	824
14 3 83 240	Otterwisch	172	87	85	597	298
14 3 83 250	Parthenstein	526	373	153	1 227	647
14 3 83 290	Thallwitz	929	580	349	1 595	848
14 3 83 320	Thümmnitzwalde	859	526	333	1 285	681
14 3 83 330	Trebsen/Mulde, Stadt	970	623	347	1 578	830
14 3 83 340	Wurzen, Stadt	5 230	2 351	2 879	5 101	2 581
14 3 83 350	Zschadraß	921	469	452	1 280	657
14 3 89	Kreis Torgau-Oschatz	28 018	14 310	13 708	34 681	18 626
14 3 89 010	Arzberg	334	209	125	809	468
14 3 89 030	Beilrode	382	195	187	1 037	602
14 3 89 040	Belgern, Stadt	953	529	424	1 812	992
14 3 89 060	Cavertitz	561	373	188	1 033	556
14 3 89 080	Dahlen, Stadt	1 472	765	707	1 754	950

Regierungsbezirk Leipzig

weiblich	Arbeitslose am 31. Dezember 2002							Schlüsselnummer
	insgesamt	und zwar						
		Frauen	Ausländer	Jugendliche unter 25 Jahre	55 Jahre und älter	Langzeitarbeitslose	Schwerbehinderte	
62	63	64	65	66	67	68	69	
1 298	881	432	1	95	99	359	23	14 3 79 260
432	200	96	1	25	26	78	4	14 3 79 280
1 000	359	160	4	41	50	118	12	14 3 79 290
26	16	6	-	1	1	4	1	14 3 79 320
368	187	95	1	23	26	81	6	14 3 79 350
1 012	884	461	17	102	134	378	22	14 3 79 360
504	294	130	-	29	40	112	9	14 3 79 370
441	330	150	2	39	37	121	11	14 3 79 430
3 845	1 706	776	40	166	322	664	44	14 3 79 450
2 440	1 099	528	8	112	176	441	33	14 3 79 460
317	161	94	1	11	15	74	1	14 3 79 500
530	422	206	2	46	71	176	11	14 3 79 530
757	513	255	6	49	64	188	12	14 3 79 580
609	485	254	-	43	56	183	15	14 3 79 640
609	367	177	6	43	40	130	10	14 3 79 660
680	368	205	2	34	49	130	6	14 3 79 740
1 503	831	390	3	78	150	359	25	14 3 79 750
23 043	10 919	5 230	109	1 128	1 127	3 847	177	14 3 83
1 441	763	390	6	72	70	324	12	14 3 83 020
672	287	127	3	29	30	85	4	14 3 83 030
990	367	187	5	37	38	115	4	14 3 83 040
1 579	492	210	9	42	69	147	7	14 3 83 055
1 693	647	289	4	56	74	217	14	14 3 83 060
850	508	269	4	42	74	204	3	14 3 83 070
693	371	160	2	32	28	129	7	14 3 83 100
3 013	1 675	819	28	219	175	649	31	14 3 83 120
307	160	85	-	13	20	68	1	14 3 83 130
585	332	179	-	32	37	134	5	14 3 83 140
519	221	104	1	21	17	62	3	14 3 83 160
509	238	115	1	28	18	71	4	14 3 83 180
1 319	392	187	5	39	41	107	7	14 3 83 190
408	255	106	2	24	25	77	4	14 3 83 210
1 579	678	333	3	76	59	244	8	14 3 83 220
765	354	154	3	36	28	125	7	14 3 83 230
299	125	59	1	17	15	33	3	14 3 83 240
580	263	122	2	27	26	94	3	14 3 83 250
747	302	160	1	22	33	87	5	14 3 83 290
604	369	178	6	39	30	107	7	14 3 83 320
748	357	170	1	49	38	109	3	14 3 83 330
2 520	1 513	730	20	141	155	584	29	14 3 83 340
623	250	97	2	35	27	75	6	14 3 83 350
16 055	9 560	4 852	118	887	830	3 274	137	14 3 89
341	254	137	-	15	15	104	1	14 3 89 010
435	304	169	4	39	24	99	6	14 3 89 030
820	551	283	-	49	53	186	8	14 3 89 040
477	237	110	1	18	21	58	4	14 3 89 060
804	443	212	5	37	48	141	8	14 3 89 080

Regierungsbezirk Leipzig

Schlüssel- nummer	Kreis Gemeinde	Bodenfläche nach Art der tatsächlichen Nutzung am 31.12. 2001 in ha		
		insgesamt	Siedlungs- und Verkehrsfläche	
			zusammen	Gebäude- und Freifläche
		70	71	72
Noch: Kreis Leipziger Land				
14 3 79 260	Groitzsch, Stadt	7 005	505	281
14 3 79 280	Großlehna	1 204	182	122
14 3 79 290	Großpösna	4 140	319	206
14 3 79 320	Heuersdorf	761	31	13
14 3 79 350	Kitzen	2 694	180	97
14 3 79 360	Kitzscher, Stadt	2 899	311	203
14 3 79 370	Kohren-Sahlis, Stadt	3 668	228	123
14 3 79 430	Lobstädt	2 427	178	94
14 3 79 450	Markkleeberg, Stadt	3 136	744	480
14 3 79 460	Markranstädt, Stadt	4 623	685	418
14 3 79 500	Narsdorf	2 449	170	95
14 3 79 530	Neukieritzsch	2 607	621	494
14 3 79 580	Pegau, Stadt	2 160	263	163
14 3 79 640	Regis-Breitingen, Stadt	1 874	557	186
14 3 79 660	Rötha, Stadt	1 788	193	101
14 3 79 740	Wyhratal	2 658	290	174
14 3 79 750	Zwenkau, Stadt	4 621	557	371
14 3 83	Muldentalkreis	89 262	8 594	4 818
14 3 83 020	Bad Lausick, Stadt	6 979	609	368
14 3 83 030	Belgershain	2 277	196	100
14 3 83 040	Bennewitz	4 641	420	239
14 3 83 055	Borsdorf	1 556	312	209
14 3 83 060	Brandis, Stadt	3 481	550	334
14 3 83 070	Colditz, Stadt	3 349	312	161
14 3 83 100	Falkenhain	7 325	414	195
14 3 83 120	Grimma, Stadt	5 106	813	515
14 3 83 130	Großbardau	2 497	140	72
14 3 83 140	Großbothen	3 338	350	168
14 3 83 160	Hohburg	3 756	296	143
14 3 83 180	Kühren-Burkartshain	4 482	281	130
14 3 83 190	Machern	3 887	451	250
14 3 83 210	Mutzschen, Stadt	2 935	258	156
14 3 83 220	Naunhof, Stadt	3 949	482	260
14 3 83 230	Nerchau, Stadt	3 941	317	166
14 3 83 240	Otterwisch	2 274	137	65
14 3 83 250	Parthenstein	3 496	270	137
14 3 83 290	Thallwitz	5 300	407	226
14 3 83 320	Thümmnitzwalde	5 607	386	211
14 3 83 330	Trebsen/Mulde, Stadt	3 485	301	159
14 3 83 340	Wurzen, Stadt	2 355	638	416
14 3 83 350	Zschadraß	3 247	255	137
14 3 89	Kreis Torgau-Oschatz	116 753	8 016	4 157
14 3 89 010	Arzberg	5 823	319	172
14 3 89 030	Beilrode	3 618	219	90
14 3 89 040	Belgern, Stadt	8 370	533	261
14 3 89 060	Cavertitz	6 891	318	150
14 3 89 080	Dahlen, Stadt	7 168	450	227

Regierungsbezirk Leipzig

Bodenfläche nach Art der tatsächlichen Nutzung am 31.12. 2001 in ha					Schlüssel- nummer
Siedlungs- und Verkehrsfläche					
Betriebsfläche (ohne Abbau- land)	Erholungsfläche	Friedhofsfläche	Verkehrsfläche	darunter Straße, Weg, Platz	
73	74	75	76	77	
19	16	4	186	155	14 3 79 260
-	2	1	57	49	14 3 79 280
3	8	2	101	95	14 3 79 290
0	2	0	16	16	14 3 79 320
0	6	1	76	66	14 3 79 350
0	23	3	82	82	14 3 79 360
0	4	1	100	96	14 3 79 370
2	10	2	69	48	14 3 79 430
2	62	7	194	155	14 3 79 450
16	63	6	183	157	14 3 79 460
2	5	0	68	53	14 3 79 500
5	21	2	98	66	14 3 79 530
0	13	2	84	66	14 3 79 580
1	301	2	67	50	14 3 79 640
6	11	2	73	61	14 3 79 660
1	11	1	104	79	14 3 79 740
3	16	1	165	132	14 3 79 750
50	529	39	3 158	2 710	14 3 83
3	33	3	202	174	14 3 83 020
0	5	0	90	74	14 3 83 030
0	41	2	139	128	14 3 83 040
0	16	0	86	70	14 3 83 055
9	43	2	162	139	14 3 83 060
6	19	0	125	103	14 3 83 070
0	21	2	196	185	14 3 83 100
10	44	5	238	223	14 3 83 120
0	4	0	64	58	14 3 83 130
5	24	1	151	102	14 3 83 140
1	25	0	126	104	14 3 83 160
1	8	1	140	113	14 3 83 180
0	50	1	150	123	14 3 83 190
0	6	-	96	97	14 3 83 210
0	48	2	171	150	14 3 83 220
0	16	1	133	120	14 3 83 230
2	2	1	69	58	14 3 83 240
1	13	1	119	106	14 3 83 250
1	18	1	160	138	14 3 83 290
0	12	2	160	160	14 3 83 320
6	13	3	119	87	14 3 83 330
0	55	8	158	109	14 3 83 340
2	11	2	103	90	14 3 83 350
103	422	58	3 276	2 981	14 3 89
1	11	2	133	133	14 3 89 010
0	9	1	119	99	14 3 89 030
8	9	6	248	233	14 3 89 040
1	16	1	150	149	14 3 89 060
1	26	2	194	174	14 3 89 080

Regierungsbezirk Leipzig

Schlüssel- nummer	Kreis Gemeinde	Verarbeitendes Gewerbe sowie Bergbau und Gewinnung			
		Betriebe	tätige Personen	darunter Arbeiter	geleistete Arbeitsstunden
					1 000 h
		78	79	80	81
Noch: Kreis Leipziger Land					
14 3 79 260	Groitzsch, Stadt	4	231	135	426
14 3 79 280	Großlehna	5	152	110	229
14 3 79 290	Großpösna	2	.	.	159
14 3 79 320	Heuersdorf	-	-	-	-
14 3 79 350	Kitzen	2	.	.	73
14 3 79 360	Kitzscher, Stadt	2	.	.	56
14 3 79 370	Kohren-Sahlis, Stadt	3	136	87	242
14 3 79 430	Lobstädt	1	.	.	163
14 3 79 450	Markkleeberg, Stadt	10	345	177	582
14 3 79 460	Markranstädt, Stadt	15	933	738	1 579
14 3 79 500	Narsdorf	2	.	.	98
14 3 79 530	Neukieritzsch	5	265	206	503
14 3 79 580	Pegau, Stadt	6	443	279	693
14 3 79 640	Regis-Breitingen, Stadt	3	526	423	748
14 3 79 660	Rötha, Stadt	1	.	.	134
14 3 79 740	Wyhratal	2	.	.	118
14 3 79 750	Zwenkau, Stadt	8	637	191	1 172
14 3 83	Muldentalkreis	96	4 988	3 699	8 210
14 3 83 020	Bad Lausick, Stadt	3	195	142	335
14 3 83 030	Belgershain	1	.	.	69
14 3 83 040	Bennewitz	3	112	90	172
14 3 83 055	Borsdorf	2	.	.	153
14 3 83 060	Brandis, Stadt	4	216	170	350
14 3 83 070	Colditz, Stadt	5	231	156	371
14 3 83 100	Falkenhain	1	.	.	78
14 3 83 120	Grimma, Stadt	15	877	597	1 335
14 3 83 130	Großbardau	-	-	-	-
14 3 83 140	Großbothen	4	57	35	94
14 3 83 160	Hohburg	3	112	74	196
14 3 83 180	Kühren-Burkartshain	4	113	99	184
14 3 83 190	Machern	9	481	330	830
14 3 83 210	Mutzschen, Stadt	2	.	.	337
14 3 83 220	Naunhof, Stadt	5	103	81	197
14 3 83 230	Nerchau, Stadt	4	198	143	318
14 3 83 240	Otterwisch	1	.	.	39
14 3 83 250	Parthenstein	3	85	74	175
14 3 83 290	Thallwitz	4	176	117	332
14 3 83 320	Thümmlitzwalde	2	.	.	116
14 3 83 330	Trebsen/Mulde, Stadt	3	278	223	451
14 3 83 340	Wurzen, Stadt	18	1 212	906	1 924
14 3 83 350	Zschadraß	1	.	.	157
14 3 89	Kreis Torgau-Oschatz	65	4 657	3 456	7 717
14 3 89 010	Arzberg	-	-	-	-
14 3 89 030	Beilrode	-	-	-	-
14 3 89 040	Belgern, Stadt	5	253	196	437
14 3 89 060	Cavertitz	1	.	.	70
14 3 89 080	Dahlen, Stadt	1	.	.	139

Regierungsbezirk Leipzig

von Steinen und Erden 2002				Investitionen im Verarbeitenden Gewerbe 2001			Schlüsselnummer
Bruttolohnsumme	Bruttogehaltsumme	Gesamtumsatz	darunter Auslandsumsatz	Betriebe mit Investitionen	Bruttoanlageinvestitionen		
					insgesamt	je Beschäftigten	
1 000 €	1 000 €	1 000 €			1 000 €	€	
82	83	84	85	86	87	88	
1 799	1 542	13 443	789	2	.	.	14 3 79 260
1 720	1 003	13 474	617	3	343	2 598	14 3 79 280
.	.	.	.	1	.	.	14 3 79 290
-	-	-	-	-	-	-	14 3 79 320
.	.	.	.	2	.	.	14 3 79 350
.	.	.	.	1	.	.	14 3 79 360
1 557	1 586	10 758	565	3	199	1 474	14 3 79 370
.	.	.	.	1	.	.	14 3 79 430
3 028	3 444	25 715	-	8	552	1 930	14 3 79 450
12 606	5 466	82 556	3 031	10	1 655	2 046	14 3 79 460
.	14 3 79 500
4 879	2 226	64 622	20 799	2	.	.	14 3 79 530
4 536	3 206	52 581	3 024	4	968	2 272	14 3 79 580
11 553	3 665	151 044	140	2	.	.	14 3 79 640
.	.	.	.	1	.	.	14 3 79 660
.	.	.	.	3	533	4 132	14 3 79 740
4 212	18 999	193 541	37 518	8	278	408	14 3 79 750
72 651	41 061	693 624	90 798	76	33 192	6 730	14 3 83
2 476	1 161	15 525	122	1	.	.	14 3 83 020
.	.	.	.	1	.	.	14 3 83 030
1 557	612	9 543	2 340	2	.	.	14 3 83 040
.	.	.	.	2	.	.	14 3 83 055
3 936	1 564	50 109	11 548	3	1 698	8 009	14 3 83 060
2 624	2 235	24 009	1 104	4	1 642	8 924	14 3 83 070
.	14 3 83 100
12 359	9 335	105 399	12 477	12	2 819	3 442	14 3 83 120
-	-	-	-	-	-	-	14 3 83 130
1 060	611	10 196	-	3	213	3 277	14 3 83 140
1 494	964	20 843	722	3	319	2 848	14 3 83 160
1 462	380	9 692	298	2	.	.	14 3 83 180
6 943	4 733	58 340	4 012	8	8 094	19 410	14 3 83 190
.	.	.	.	2	.	.	14 3 83 210
2 077	673	17 670	1 244	2	.	.	14 3 83 220
2 901	1 612	28 142	1 384	3	1 950	10 598	14 3 83 230
.	14 3 83 240
1 621	393	24 948	-	3	363	4 538	14 3 83 250
2 558	2 047	41 807	13 856	4	3 105	17 542	14 3 83 290
.	.	.	.	2	.	.	14 3 83 320
5 511	1 996	61 287	7 464	3	1 099	3 856	14 3 83 330
16 448	10 354	139 462	28 729	15	7 252	6 401	14 3 83 340
.	.	.	.	1	.	.	14 3 83 350
62 306	28 624	538 866	82 813	48	24 831	5 631	14 3 89
-	-	-	-	-	-	-	14 3 89 010
-	-	-	-	-	-	-	14 3 89 030
4 178	1 831	26 462	54	4	2 793	11 172	14 3 89 040
.	14 3 89 060
.	.	.	.	1	.	.	14 3 89 080

Regierungsbezirk Leipzig

Schlüssel- nummer	Kreis Gemeinde	Bauhauptgewerbe		
		Juni 2002 (Totalerhebung)		
		Betriebe	tätige Personen	Gesamtumsatz 2001 in 1 000 €
		89	90	91
Noch: Kreis Leipziger Land				
14 3 79 260	Groitzsch, Stadt	8	66	10 606
14 3 79 280	Großlehna	5	125	44 588
14 3 79 290	Großpösna	12	93	9 210
14 3 79 320	Heuersdorf	-	-	-
14 3 79 350	Kitzen	7	41	2 098
14 3 79 360	Kitzscher, Stadt	4	24	905
14 3 79 370	Kohren-Sahlis, Stadt	6	26	1 572
14 3 79 430	Lobstädt	3	.	.
14 3 79 450	Markkleeberg, Stadt	40	435	60 661
14 3 79 460	Markranstädt, Stadt	25	678	63 852
14 3 79 500	Narsdorf	5	64	3 344
14 3 79 530	Neukieritzsch	6	66	3 553
14 3 79 580	Pegau, Stadt	12	49	2 560
14 3 79 640	Regis-Breitingen, Stadt	5	66	4 456
14 3 79 660	Rötha, Stadt	9	69	5 403
14 3 79 740	Wyhratal	7	99	6 735
14 3 79 750	Zwenkau, Stadt	19	219	11 851
14 3 83	Muldentalkreis	224	2 280	164 000
14 3 83 020	Bad Lausick, Stadt	13	201	10 770
14 3 83 030	Belgershain	8	26	1 910
14 3 83 040	Bennewitz	6	34	2 429
14 3 83 055	Borsdorf	16	169	11 567
14 3 83 060	Brandis, Stadt	25	171	13 078
14 3 83 070	Colditz, Stadt	6	46	2 421
14 3 83 100	Falkenhain	9	71	5 525
14 3 83 120	Grimma, Stadt	25	477	36 946
14 3 83 130	Großbardau	3	.	.
14 3 83 140	Großbothen	7	67	4 922
14 3 83 160	Hohburg	7	128	12 567
14 3 83 180	Kühren-Burkartshain	3	45	3 556
14 3 83 190	Machern	11	78	9 172
14 3 83 210	Mutzschen, Stadt	5	45	3 183
14 3 83 220	Naunhof, Stadt	21	264	17 592
14 3 83 230	Nerchau, Stadt	10	110	5 132
14 3 83 240	Otterwisch	2	.	.
14 3 83 250	Parthenstein	5	36	1 789
14 3 83 290	Thallwitz	4	29	1 197
14 3 83 320	Thümmlitzwalde	5	38	1 371
14 3 83 330	Trebsen/Mulde, Stadt	9	42	2 630
14 3 83 340	Wurzen, Stadt	19	160	14 204
14 3 83 350	Zschadraß	5	23	1 270
14 3 89	Kreis Torgau-Oschatz	152	1 990	177 883
14 3 89 010	Arzberg	1	.	.
14 3 89 030	Beilrode	3	60	2 587
14 3 89 040	Belgern, Stadt	12	116	9 144
14 3 89 060	Cavertitz	11	103	14 017
14 3 89 080	Dahlen, Stadt	7	89	6 075

Regierungsbezirk Leipzig

Ausbaugewerbe			Baugenehmigungen 2002			Schlüsselnummer
Juni 2002 (Jährliche Erhebung)			Errichtung neuer Gebäude			
Betriebe	tätige Personen	Gesamtumsatz 2001 in 1 000 €	Wohngebäude	dar. mit 1 und 2 Wohnungen	Nichtwohngebäude	
92	93	94	95	96	97	
-	-	-	14	14	3	14 3 79 260
1	.	.	6	6	1	14 3 79 280
4	76	4 867	36	35	2	14 3 79 290
-	-	-	-	-	-	14 3 79 320
1	.	.	4	4	-	14 3 79 350
1	.	.	10	10	1	14 3 79 360
1	.	.	5	5	4	14 3 79 370
-	-	-	5	5	1	14 3 79 430
13	431	30 722	84	74	7	14 3 79 450
5	107	7 470	48	47	7	14 3 79 460
-	-	-	-	-	2	14 3 79 500
-	-	-	4	4	2	14 3 79 530
-	-	-	10	10	1	14 3 79 580
-	-	-	9	9	4	14 3 79 640
-	-	-	23	23	1	14 3 79 660
1	.	.	2	2	2	14 3 79 740
7	137	15 637	28	28	5	14 3 79 750
40	1 020	73 426	165	164	29	14 3 83
6	258	13 012	24	23	1	14 3 83 020
-	-	-	8	8	1	14 3 83 030
2	.	.	5	5	-	14 3 83 040
4	65	10 401	21	21	-	14 3 83 055
1	.	.	13	13	-	14 3 83 060
-	-	-	3	3	6	14 3 83 070
-	-	-	1	1	1	14 3 83 100
10	228	14 820	26	26	3	14 3 83 120
2	.	.	7	7	2	14 3 83 130
-	-	-	5	5	1	14 3 83 140
2	.	.	2	2	-	14 3 83 160
-	-	-	2	2	-	14 3 83 180
3	114	7 236	9	9	-	14 3 83 190
3	48	4 472	4	4	3	14 3 83 210
2	.	.	6	6	2	14 3 83 220
-	-	-	-	-	1	14 3 83 230
-	-	-	-	-	-	14 3 83 240
-	-	-	20	20	3	14 3 83 250
1	.	.	-	-	-	14 3 83 290
-	-	-	1	1	1	14 3 83 320
-	-	-	3	3	1	14 3 83 330
3	77	4 502	3	3	1	14 3 83 340
1	.	.	2	2	2	14 3 83 350
38	950	71 529	108	105	48	14 3 89
-	-	-	-	-	3	14 3 89 010
-	-	-	1	1	-	14 3 89 030
1	.	.	7	7	1	14 3 89 040
2	.	.	2	2	3	14 3 89 060
2	.	.	6	6	1	14 3 89 080

Regierungsbezirk Leipzig

Schlüsselnummer	Kreis Gemeinde	Baugenehmigungen 2002					Wohnfläche in m ²
		Wohnungen in Wohn- und Nichtwohngeb.	davon mit ... Räumen				
			1 und 2	3	4	5 und mehr	
		98	99	100	101	102	103
Noch: Kreis Leipziger Land							
14 3 79 260	Groitzsch, Stadt	17	-	-1	1	17	2 426
14 3 79 280	Großlehna	11	2	1	2	6	958
14 3 79 290	Großpösna	65	9	16	18	22	6 472
14 3 79 320	Heuersdorf	-	-	-	-	-	-
14 3 79 350	Kitzen	8	-	2	2	4	878
14 3 79 360	Kitzscher, Stadt	13	1	-	1	11	1 442
14 3 79 370	Kohren-Sahlis, Stadt	9	-	-1	1	9	1 209
14 3 79 430	Lobstädt	5	-	-	-	5	667
14 3 79 450	Markkleeberg, Stadt	133	-1	-9	32	111	17 765
14 3 79 460	Markranstädt, Stadt	88	26	2	7	53	8 905
14 3 79 500	Narsdorf	1	-	-	1	-	140
14 3 79 530	Neukieritzsch	5	1	-	-	4	626
14 3 79 580	Pegau, Stadt	13	1	-2	2	12	1 413
14 3 79 640	Regis-Breitingen, Stadt	11	-	2	1	8	1 286
14 3 79 660	Rötha, Stadt	28	-1	3	7	19	3 559
14 3 79 740	Wyhratal	4	-	-	2	2	462
14 3 79 750	Zwenkau, Stadt	37	-3	1	19	20	4 640
14 3 83	Muldentalkreis	282	56	29	48	149	29 392
14 3 83 020	Bad Lausick, Stadt	33	2	4	8	19	3 551
14 3 83 030	Belgershain	17	3	3	4	7	1 619
14 3 83 040	Bennewitz	5	-	1	-	4	550
14 3 83 055	Borsdorf	24	-	2	9	13	2 511
14 3 83 060	Brandis, Stadt	14	-	-	-	14	1 924
14 3 83 070	Colditz, Stadt	3	-	-1	1	3	609
14 3 83 100	Falkenhain	2	1	-	-	1	272
14 3 83 120	Grimma, Stadt	98	50	15	15	18	7 319
14 3 83 130	Großbardau	8	-	-	1	7	1 033
14 3 83 140	Großbothen	7	-1	1	-	7	1 012
14 3 83 160	Hohburg	2	-	-	-	2	265
14 3 83 180	Kühren-Burkartshain	2	-	-	-	2	219
14 3 83 190	Machern	10	-	-	1	9	1 340
14 3 83 210	Mutzschen, Stadt	7	-	-	1	6	957
14 3 83 220	Naunhof, Stadt	9	-	-	2	7	1 232
14 3 83 230	Nerchau, Stadt	4	-	3	-1	2	446
14 3 83 240	Otterwisch	1	-	-	-	1	240
14 3 83 250	Parthenstein	26	1	1	6	18	2 936
14 3 83 290	Thallwitz	-	-	-	-1	1	20
14 3 83 320	Thümmlitzwalde	1	-	-	1	-	73
14 3 83 330	Trebsen/Mulde, Stadt	3	-	-	-	3	412
14 3 83 340	Wurzen, Stadt	3	-	-	-	3	427
14 3 83 350	Zschadraß	3	-	-	1	2	425
14 3 89	Kreis Torgau-Oschatz	169	3	22	33	111	20 107
14 3 89 010	Arzberg	2	-	-	1	1	185
14 3 89 030	Beilrode	2	-	-	-	2	273
14 3 89 040	Belgern, Stadt	12	2	1	4	5	1 460
14 3 89 060	Cavertitz	3	-1	1	-	3	275
14 3 89 080	Dahlen, Stadt	11	-1	2	4	6	1 169

Regierungsbezirk Leipzig

Baufertigstellungen 2002									Schlüsselnummer
Errichtung neuer Gebäude			Wohnungen in Wohn- und Nichtwohngeb.	davon mit ... Räumen				Wohnfläche in m ²	
Wohngebäude	dar. mit 1 und 2 Wohnungen	Nichtwohngebäude		1 und 2	3	4	5 und mehr		
104	105	106	107	108	109	110	111	112	
17	16	1	28	-	6	2	20	3 336	14 3 79 260
3	3	1	6	2	-	-	4	605	14 3 79 280
15	15	-	19	1	3	6	9	2 375	14 3 79 290
-	-	-	-	-	-	-	-	-	14 3 79 320
6	6	-	7	1	3	-	3	602	14 3 79 350
14	14	-	17	-	1	-	16	1 943	14 3 79 360
2	2	1	3	-	1	-	2	331	14 3 79 370
3	3	-	3	-	-	-	3	325	14 3 79 430
25	23	-	45	-	9	11	25	5 360	14 3 79 450
73	73	5	134	16	19	32	67	12 300	14 3 79 460
2	2	3	4	-	1	-	3	442	14 3 79 500
1	1	-	1	-	-	-	1	204	14 3 79 530
5	5	1	5	-	-	-	5	632	14 3 79 580
4	4	1	5	-	1	2	2	464	14 3 79 640
23	23	1	25	-	1	4	20	2 720	14 3 79 660
2	2	2	2	-	-	-	2	276	14 3 79 740
24	23	2	30	-	2	5	23	3 530	14 3 79 750
255	252	33	390	52	36	42	260	42 149	14 3 83
17	16	3	27	1	2	7	17	2 959	14 3 83 020
18	18	2	24	-	-	7	17	2 755	14 3 83 030
7	7	1	8	-	-	-	8	1 235	14 3 83 040
9	9	-	10	-	1	1	8	1 072	14 3 83 055
17	17	-	19	-	-1	7	13	2 119	14 3 83 060
4	4	2	7	-	2	-3	8	1 060	14 3 83 070
-	-	-	1	-	-	-	1	113	14 3 83 100
32	31	7	47	-1	11	2	35	5 847	14 3 83 120
8	8	1	12	1	-	3	8	1 265	14 3 83 130
13	13	1	20	-	3	1	16	2 496	14 3 83 140
2	2	-	2	-	-	-	2	259	14 3 83 160
1	1	-	1	-	-	-	1	106	14 3 83 180
12	12	-	13	-	1	3	9	1 670	14 3 83 190
7	7	1	7	-	1	-	6	1 062	14 3 83 210
36	36	4	48	4	3	-	41	5 887	14 3 83 220
6	6	3	7	-	1	1	5	980	14 3 83 230
6	5	1	9	-	2	2	5	968	14 3 83 240
25	25	1	28	-	2	2	24	3 451	14 3 83 250
6	6	-	6	-	-	-	6	836	14 3 83 290
5	5	2	12	2	2	2	6	1 540	14 3 83 320
10	10	1	16	2	5	3	6	1 574	14 3 83 330
6	6	2	36	30	-1	1	6	1 341	14 3 83 340
8	8	1	30	13	2	3	12	1 554	14 3 83 350
163	154	47	362	64	54	78	166	33 987	14 3 89
-	-	1	3	-1	-	-	4	339	14 3 89 010
3	3	-	4	-	-	-	4	507	14 3 89 030
10	7	5	71	48	6	3	14	4 145	14 3 89 040
2	2	-	5	-	1	3	1	442	14 3 89 060
7	7	2	13	-2	1	2	12	1 646	14 3 89 080

Regierungsbezirk Leipzig

Schlüsselnummer	Kreis Gemeinde	Fortschreibung des Gebäude- und Wohnungsbestandes				
		Bestand an Wohngebäuden	darunter mit 1 oder 2 Wohnungen	insgesamt	Bestand an Wohnungen in	
					davon mit 1	... Räumen 2
113	114	115	116	117		
Noch: Kreis Leipziger Land						
14 3 79 260	Groitzsch, Stadt	1 982	1 580	4 195	21	128
14 3 79 280	Großlehna	701	643	1 106	4	40
14 3 79 290	Großpösna	1 626	1 589	2 029	21	48
14 3 79 320	Heuersdorf	108	101	147	-	2
14 3 79 350	Kitzen	651	626	864	3	27
14 3 79 360	Kitzscher, Stadt	1 201	902	3 511	105	186
14 3 79 370	Kohren-Sahlis, Stadt	869	797	1 361	4	31
14 3 79 430	Lobstädt	663	514	1 417	1	51
14 3 79 450	Markkleeberg, Stadt	3 690	2 561	11 368	100	435
14 3 79 460	Markranstädt, Stadt	2 892	2 367	6 639	103	351
14 3 79 500	Narsdorf	501	457	866	1	20
14 3 79 530	Neukieritzsch	582	370	2 067	3	193
14 3 79 580	Pegau, Stadt	1 045	742	2 719	5	171
14 3 79 640	Regis-Breitingen, Stadt	941	730	2 222	2	68
14 3 79 660	Rötha, Stadt	902	662	2 146	45	48
14 3 79 740	Wyhratal	933	769	1 960	6	91
14 3 79 750	Zwenkau, Stadt	2 137	1 690	4 705	23	257
14 3 83	Muldentalkreis	30 974	26 243	62 838	673	2 947
14 3 83 020	Bad Lausick, Stadt	2 158	1 861	4 176	8	178
14 3 83 030	Belgershain	909	819	1 469	4	48
14 3 83 040	Bennewitz	1 398	1 246	2 307	13	75
14 3 83 055	Borsdorf	1 430	1 210	2 856	62	68
14 3 83 060	Brandis, Stadt	2 446	2 098	4 860	67	424
14 3 83 070	Colditz, Stadt	1 152	809	3 036	3	127
14 3 83 100	Falkenhain	1 069	1 009	1 648	5	55
14 3 83 120	Grimma, Stadt	3 362	2 454	9 546	201	616
14 3 83 130	Großbardau	490	461	736	3	9
14 3 83 140	Großbothen	1 103	1 018	1 645	4	47
14 3 83 160	Hohburg	824	768	1 253	2	41
14 3 83 180	Kühren-Burkartshain	804	756	1 188	6	27
14 3 83 190	Machern	1 665	1 530	2 621	11	128
14 3 83 210	Mutzschen, Stadt	651	581	1 064	3	25
14 3 83 220	Naunhof, Stadt	2 102	1 854	3 920	24	171
14 3 83 230	Nerchau, Stadt	1 259	1 155	1 977	6	41
14 3 83 240	Otterwisch	426	395	635	1	14
14 3 83 250	Parthenstein	1 125	1 071	1 572	1	32
14 3 83 290	Thallwitz	1 114	1 028	1 731	8	57
14 3 83 320	Thümmlitzwalde	914	838	1 506	-	56
14 3 83 330	Trebsen/Mulde, Stadt	1 178	1 048	2 056	21	95
14 3 83 340	Wurzen, Stadt	2 435	1 356	9 454	196	570
14 3 83 350	Zschadraß	960	878	1 582	24	43
14 3 89	Kreis Torgau-Oschatz	23 247	19 810	47 167	296	2 279
14 3 89 010	Arzberg	747	697	1 138	25	29
14 3 89 030	Beilrode	754	688	1 257	3	39
14 3 89 040	Belgern, Stadt	1 508	1 361	2 468	43	121
14 3 89 060	Cavertitz	748	692	1 103	3	31
14 3 89 080	Dahlen, Stadt	1 450	1 310	2 318	10	78

Regierungsbezirk Leipzig

am 31. Dezember 2002								Schlüssel- nummer
Wohn- und Nichtwohngebäuden							Wohnungen je 1 000 Einwohner	
davon mit ... Räumen						Wohnfläche in 1 000 m ²		
3	4	5	6	7 und mehr	darin Räume		124	
118	119	120	121	122	123	124		
901	1 693	868	330	254	1 919	308	481	14 3 79 260
268	348	231	123	92	719	84	444	14 3 79 280
228	533	566	372	261	2 063	194	368	14 3 79 290
23	45	39	21	17	127	13	948	14 3 79 320
120	207	290	112	105	803	78	406	14 3 79 350
901	1 357	650	208	104	794	227	543	14 3 79 360
268	383	334	185	156	1 201	112	429	14 3 79 370
415	458	303	115	74	565	102	512	14 3 79 430
2 374	3 656	2 739	1 354	710	5 412	837	491	14 3 79 450
1 905	2 067	1 280	598	335	2 614	492	508	14 3 79 460
132	243	226	134	110	858	72	443	14 3 79 500
643	733	370	81	44	333	127	559	14 3 79 530
758	998	500	180	107	806	188	553	14 3 79 580
519	941	440	140	112	885	153	518	14 3 79 640
653	689	501	140	70	525	150	532	14 3 79 660
537	701	331	186	108	840	144	470	14 3 79 740
1 291	1 480	985	394	275	2 127	341	523	14 3 79 750
14 132	21 789	12 460	6 509	4 328	33 511	4 792	468	14 3 83
832	1 396	903	498	361	2 816	326	462	14 3 83 020
222	414	415	212	154	1 198	129	407	14 3 83 030
417	788	527	292	195	1 541	186	432	14 3 83 040
583	1 087	556	302	198	1 537	231	355	14 3 83 055
1 146	1 588	859	440	336	2 636	369	493	14 3 83 060
918	1 130	510	226	122	923	207	551	14 3 83 070
290	430	428	261	179	1 410	139	401	14 3 83 100
2 507	3 617	1 525	703	377	2 916	656	523	14 3 83 120
135	172	212	112	93	714	65	413	14 3 83 130
253	490	424	263	164	1 259	138	442	14 3 83 140
220	396	298	166	130	1 012	104	403	14 3 83 160
180	356	315	173	131	1 010	99	400	14 3 83 180
406	868	644	338	226	1 769	229	391	14 3 83 190
161	327	289	140	119	899	87	435	14 3 83 210
879	1 221	863	463	299	2 321	319	443	14 3 83 220
409	694	430	231	166	1 261	154	450	14 3 83 230
72	197	176	105	70	528	57	402	14 3 83 240
173	472	448	273	173	1 350	144	419	14 3 83 250
271	512	459	254	170	1 307	142	431	14 3 83 290
207	476	403	189	175	1 356	124	418	14 3 83 320
413	747	425	226	129	995	155	464	14 3 83 330
3 120	3 933	994	440	201	1 511	603	611	14 3 83 340
318	478	357	202	160	1 242	128	420	14 3 83 350
10 615	15 956	9 784	4 814	3 423	26 207	3 635	475	14 3 89
230	371	281	125	77	583	93	481	14 3 89 010
292	339	332	151	101	747	103	443	14 3 89 030
484	743	573	282	222	1 723	202	464	14 3 89 040
188	302	291	157	131	1 026	96	417	14 3 89 060
431	677	535	334	253	1 916	190	453	14 3 89 080

Regierungsbezirk Leipzig

Schlüsselnummer	Kreis Gemeinde	Beherbergung 2002				Straßenverkehrsunfälle insgesamt (ohne sonst.)
		geöffnete Beherbergungsstätten	angebotene Gästebetten	Ankünfte	Übernachtungen	
		126	127	128	129	130
Noch: Kreis Leipziger Land						
14 3 79 260	Groitzsch, Stadt	3	46	1 788	4 121	45
14 3 79 280	Großlehna	-	-	-	-	5
14 3 79 290	Großpösna	-	-	.	.	43
14 3 79 320	Heuersdorf	-	-	-	-	-
14 3 79 350	Kitzen	-	-	-	-	6
14 3 79 360	Kitzscher, Stadt	-	-	-	-	28
14 3 79 370	Kohren-Sahlis, Stadt	4	68	2 227	3 289	24
14 3 79 430	Lobstädt	-	-	-	-	14
14 3 79 450	Markkleeberg, Stadt	3	364	21 276	40 639	105
14 3 79 460	Markranstädt, Stadt	5	200	12 007	21 234	69
14 3 79 500	Narsdorf	1	.	.	.	8
14 3 79 530	Neukieritzsch	-	-	-	-	18
14 3 79 580	Pegau, Stadt	1	.	.	.	27
14 3 79 640	Regis-Breitingen, Stadt	1	.	.	.	20
14 3 79 660	Rötha, Stadt	1	.	.	.	19
14 3 79 740	Wyhratal	1	.	.	.	26
14 3 79 750	Zwenkau, Stadt	1	.	.	.	45
14 3 83	Muldentalkreis	60	2 854	76 001	410 552	832
14 3 83 020	Bad Lausick, Stadt	9	1 082	24 373	283 745	37
14 3 83 030	Belgershain	2	.	.	.	20
14 3 83 040	Bennewitz	1	.	.	.	48
14 3 83 055	Borsdorf	-	-	-	-	36
14 3 83 060	Brandis, Stadt	3	95	4 094	7 464	50
14 3 83 070	Colditz, Stadt	5	106	2 723	5 423	28
14 3 83 100	Falkenhain	3	78	1 161	2 880	16
14 3 83 120	Grimma, Stadt	8	287	11 346	20 162	147
14 3 83 130	Großbardau	-	-	-	-	17
14 3 83 140	Großbothen	1	.	.	.	18
14 3 83 160	Hohburg	2	.	.	.	12
14 3 83 180	Kühren-Burkartshain	1	.	.	.	24
14 3 83 190	Machern	5	241	7 706	12 046	45
14 3 83 210	Mutzschen, Stadt	1	.	.	.	34
14 3 83 220	Naunhof, Stadt	7	288	7 731	43 889	61
14 3 83 230	Nerchau, Stadt	1	.	.	.	30
14 3 83 240	Otterwisch	-	-	-	-	11
14 3 83 250	Parthenstein	1	.	.	.	35
14 3 83 290	Thallwitz	1	.	.	.	20
14 3 83 320	Thümmlitzwalde	2	.	.	.	18
14 3 83 330	Trebsen/Mulde, Stadt	3	177	7 086	14 713	21
14 3 83 340	Wurzen, Stadt	3	72	1 446	2 446	92
14 3 83 350	Zschadraß	1	.	.	.	12
14 3 89	Kreis Torgau-Oschatz	47	2 120	57 136	227 549	632
14 3 89 010	Arzberg	2	.	.	.	19
14 3 89 030	Beilrode	1	.	.	.	17
14 3 89 040	Belgern, Stadt	6	177	5 256	8 803	24
14 3 89 060	Cavertitz	5	284	7 859	17 662	15
14 3 89 080	Dahlen, Stadt	8	775	14 266	151 145	39

Regierungsbezirk Leipzig

Schwerwiegende Unfälle mit Sachschaden 2002		Straßenverkehrsunfälle mit Personenschaden 2002				Kraftfahrzeugbestand am 1. Januar 2003			Schlüsselnummer
im engeren Sinne	unter Alkoholeinwirkung	insgesamt	verunglückte Personen			insgesamt	darunter		
			Getötete	Schwerverletzte	Leichtverletzte		Pkw	Kraftträder	
131	132	133	134	135	136	137	138	139	
9	4	32	-	4	41	5 369	4 608	227	14 3 79 260
1	-	4	-	1	4	1 646	1 390	83	14 3 79 280
13	-	30	-	13	32	3 922	3 300	201	14 3 79 290
-	-	-	-	-	-	36	31	.	14 3 79 320
3	-	3	-	1	2	1 668	1 365	79	14 3 79 350
9	2	17	-	5	16	3 947	3 514	164	14 3 79 360
5	-	19	-	3	21	2 154	1 742	118	14 3 79 370
1	1	12	-	4	9	1 667	1 478	77	14 3 79 430
32	7	66	1	22	69	13 567	11 798	455	14 3 79 450
21	1	47	2	16	46	8 441	7 145	385	14 3 79 460
1	1	6	-	2	5	1 404	1 137	55	14 3 79 500
3	3	12	1	4	11	2 032	1 867	70	14 3 79 530
2	-	25	-	15	20	2 889	2 415	126	14 3 79 580
2	2	16	1	7	14	2 657	2 326	134	14 3 79 640
5	-	14	-	5	15	2 377	2 095	81	14 3 79 660
8	3	15	1	7	19	2 940	2 482	107	14 3 79 740
13	3	29	-	8	30	6 083	5 114	270	14 3 79 750
250	33	549	16	222	471	91 316	77 633	4 087	14 3 83
12	2	23	-	2	24	6 264	5 197	282	14 3 83 020
4	1	15	2	6	18	2 736	2 401	137	14 3 83 030
16	-	32	1	16	20	3 972	3 379	181	14 3 83 040
9	1	26	1	14	18	4 917	4 354	203	14 3 83 055
15	1	34	-	16	27	6 706	5 811	303	14 3 83 060
5	3	20	1	11	10	3 444	3 009	136	14 3 83 070
4	1	11	-	6	5	3 025	2 538	127	14 3 83 100
48	13	86	3	27	85	12 001	10 310	480	14 3 83 120
7	-	10	-	4	9	1 356	1 140	57	14 3 83 130
6	-	12	-	4	10	2 839	2 293	143	14 3 83 140
3	-	9	-	7	6	2 320	1 941	126	14 3 83 160
10	-	14	1	4	13	2 177	1 799	81	14 3 83 180
10	2	33	-	17	30	5 208	4 330	229	14 3 83 190
15	-	19	1	5	20	1 702	1 379	74	14 3 83 210
20	2	39	1	18	27	5 988	5 048	292	14 3 83 220
10	1	19	1	7	20	2 824	2 411	133	14 3 83 230
2	1	8	-	3	7	1 145	964	64	14 3 83 240
8	-	27	2	15	21	2 868	2 443	132	14 3 83 250
5	1	14	2	6	17	2 752	2 301	163	14 3 83 290
9	1	8	-	4	7	2 709	2 209	150	14 3 83 320
6	-	15	-	9	11	2 935	2 506	111	14 3 83 330
20	3	69	-	18	58	8 715	7 577	362	14 3 83 340
6	-	6	-	3	8	2 421	2 069	117	14 3 83 350
204	27	401	13	202	314	66 916	55 748	3 283	14 3 89
4	-	15	1	9	12	1 697	1 390	95	14 3 89 010
6	1	10	1	9	3	1 878	1 618	97	14 3 89 030
10	2	12	1	5	10	3 469	2 933	149	14 3 89 040
6	-	9	1	6	3	2 235	1 794	93	14 3 89 060
9	3	27	1	19	17	3 792	3 207	205	14 3 89 080

Regierungsbezirk Leipzig

Schlüsselnummer	Kreis Gemeinde	Ist-Aufkommen an Gemeindesteuern 2002 in 1 000 €				
		Grundsteuer A	Grundsteuer B	Gewerbesteuer	Gemeindeanteil an der Einkommensteuer	Gemeindeanteil an der Umsatzsteuer
		140	141	142	143	144
Noch: Kreis Leipziger Land						
14 3 79 260	Groitzsch, Stadt	64	351	208	492	113
14 3 79 280	Großlehna	24	163	42	131	38
14 3 79 290	Großpösna	29	537	133	444	191
14 3 79 320	Heuersdorf	4	20	-3	13	0
14 3 79 350	Kitzen	35	103	39	140	37
14 3 79 360	Kitzscher, Stadt	26	436	99	526	73
14 3 79 370	Kohren-Sahlis, Stadt	54	163	242	187	43
14 3 79 430	Lobstädt	12	187	20	144	26
14 3 79 450	Markkleeberg, Stadt	27	2 032	2 259	2 041	1 085
14 3 79 460	Markranstädt, Stadt	73	1 090	1 446	1 001	555
14 3 79 500	Narsdorf	36	134	43	109	91
14 3 79 530	Neukieritzsch	13	416	523	361	99
14 3 79 580	Pegau, Stadt	34	374	185	304	92
14 3 79 640	Regis-Breitingen, Stadt	12	315	167	264	46
14 3 79 660	Rötha, Stadt	16	307	167	257	44
14 3 79 740	Wyhratal	23	311	257	273	82
14 3 79 750	Zwenkau, Stadt	40	780	886	659	281
14 3 83	Muldentalkreis	1 042	10 268	13 674	9 392	4 070
14 3 83 020	Bad Lausick, Stadt	89	627	308	604	206
14 3 83 030	Belgershain	23	220	604	293	55
14 3 83 040	Bennewitz	53	434	151	298	52
14 3 83 055	Borsdorf	22	544	471	691	142
14 3 83 060	Brandis, Stadt	33	846	3 199	657	277
14 3 83 070	Colditz, Stadt	23	437	175	367	135
14 3 83 100	Falkenhain	70	277	148	220	75
14 3 83 120	Grimma, Stadt	85	1 538	3 020	1 507	1 039
14 3 83 130	Großbardau	31	120	37	106	38
14 3 83 140	Großbothen	31	279	72	237	74
14 3 83 160	Hohburg	42	180	117	181	108
14 3 83 180	Kühren-Burkartshain	52	181	78	157	48
14 3 83 190	Machern	41	674	1 352	584	269
14 3 83 210	Mutzschen, Stadt	51	148	73	151	46
14 3 83 220	Naunhof, Stadt	35	592	333	614	169
14 3 83 230	Nerchau, Stadt	60	298	103	231	72
14 3 83 240	Otterwisch	27	107	19	100	11
14 3 83 250	Parthenstein	37	318	328	265	154
14 3 83 290	Thallwitz	72	276	222	244	249
14 3 83 320	Thümmlitzwalde	53	299	350	205	152
14 3 83 330	Trebsen/Mulde, Stadt	30	314	778	285	150
14 3 83 340	Wurzen, Stadt	24	1 385	1 555	1 170	537
14 3 83 350	Zschadraß	58	175	180	226	14
14 3 89	Kreis Torgau-Oschatz	1 042	6 766	7 084	6 347	2 232
14 3 89 010	Arzberg	73	134	9	126	18
14 3 89 030	Beilrode	27	166	132	161	18
14 3 89 040	Belgern, Stadt	57	350	249	283	101
14 3 89 060	Cavertitz	63	156	92	152	19
14 3 89 080	Dahlen, Stadt	60	338	182	287	122

Regierungsbezirk Leipzig

Hebesätze in %			Realsteuer- aufbringungs- kraft 2002	Steuereinnahmekraft 2002		Schuldenstand am 31.12.2002		Personal- stand am 30. Juni 2002	Schlüssel- nummer
Grund- steuer A	Grund- steuer B	Gewerbe- steuer		insgesamt	je Einwohner	insgesamt	je Einwohner		
				1 000 €	€	1 000 €	€		
145	146	147	148	149	150	151	152	153	
270	360	350	699	1 266	144,43	3 688	421	97	14 3 79 260
250	350	350	263	424	168,18	767	304	5	14 3 79 280
275	360	350	781	1 392	254,78	2 802	513	50	14 3 79 290
300	350	370	24	37	228,73	204	1 267	1	14 3 79 320
250	330	350	210	380	177,31	-	-	5	14 3 79 350
270	355	370	627	1 207	183,11	2 581	392	88	14 3 79 360
320	350	380	495	683	215,19	3 526	1 112	33	14 3 79 370
270	350	365	249	415	149,36	4 586	1 651	21	14 3 79 430
250	380	420	4 362	7 133	310,20	13 540	589	204	14 3 79 450
280	370	380	2 804	4 109	313,61	7 612	581	67	14 3 79 460
280	350	400	234	427	216,09	1 449	733	17	14 3 79 500
250	330	350	1 129	1 491	400,61	2 029	545	44	14 3 79 530
300	360	350	663	1 024	207,82	2 875	584	53	14 3 79 580
300	350	370	555	835	192,06	2 601	598	42	14 3 79 640
350	380	400	507	781	194,84	3 308	825	48	14 3 79 660
300	360	380	643	953	228,00	4 636	1 109	6	14 3 79 740
280	360	370	1 884	2 666	296,76	10 302	1 147	80	14 3 79 750
307	383	390	25 997	37 146	275,18	161 177	1 194	2 738	14 3 83
350	400	375	1 034	1 789	197,81	14 563	1 610	69	14 3 83 020
300	350	370	940	1 181	328,31	2 964	824	24	14 3 83 030
400	400	350	647	968	180,67	4 266	796	110	14 3 83 040
300	330	400	1 160	1 915	237,27	4 899	607	57	14 3 83 055
290	370	380	4 384	4 763	480,14	10 078	1 016	62	14 3 83 060
310	390	370	661	1 131	202,71	11 996	2 149	43	14 3 83 070
275	420	380	496	766	185,45	4 166	1 009	44	14 3 83 100
300	400	400	4 701	6 748	364,66	16 447	889	232	14 3 83 120
300	350	400	205	343	194,66	3 247	1 843	24	14 3 83 130
300	400	400	382	680	181,64	3 366	899	55	14 3 83 140
300	350	430	357	627	200,64	1 446	463	50	14 3 83 160
300	400	400	310	502	168,02	3 571	1 196	51	14 3 83 180
300	400	400	2 093	2 723	406,97	9 355	1 398	96	14 3 83 190
300	390	390	277	460	184,62	2 714	1 088	55	14 3 83 210
300	330	350	1 138	1 859	210,60	5 896	668	139	14 3 83 220
285	420	400	449	735	167,48	1 820	415	43	14 3 83 230
350	450	330	140	246	156,95	691	440	28	14 3 83 240
300	360	390	731	1 094	294,21	184	49	38	14 3 83 250
350	400	370	580	1 032	256,00	4 043	1 003	105	14 3 83 290
265	370	400	737	1 037	285,41	1 440	396	45	14 3 83 320
290	390	400	1 147	1 453	325,97	1 018	228	25	14 3 83 330
300	400	400	2 992	4 443	285,53	10 531	677	189	14 3 83 340
300	350	400	439	649	171,46	1 101	291	26	14 3 83 350
280	361	379	16 187	23 531	235,35	107 013	1 070	1 781	14 3 89
300	390	380	217	359	151,11	1 594	671	35	14 3 89 010
300	360	380	352	508	179,00	1 369	483	43	14 3 89 030
300	360	370	718	1 057	199,14	3 942	743	65	14 3 89 040
280	370	375	334	488	181,97	835	311	43	14 3 89 060
300	370	375	620	997	193,10	6 117	1 185	60	14 3 89 080

Regierungsbezirk Leipzig

Schlüssel- nummer	Kreis Gemeinde	Fläche 31.12.2002 km ²	Bevölkerung am			
			3.10.1990	31. Dezember 2002		
				insgesamt	männlich	weiblich
1		2	3	4	5	
Noch: Kreis Torgau-Oschatz						
14 3 89 100	Dommitzsch, Stadt	30,19	3 515	3 234	1 583	1 651
14 3 89 110	Dreiheide	33,53	1 854	2 592	1 293	1 299
14 3 89 120	Elsnig	36,76	1 850	1 755	895	860
14 3 89 130	Großtreben-Zwethau	56,49	2 337	2 148	1 067	1 081
14 3 89 170	Liebschützberg	68,42	4 067	3 721	1 899	1 822
14 3 89 200	Mockrehna	115,18	5 940	5 776	2 911	2 865
14 3 89 210	Mügeln, Stadt	23,06	5 647	4 940	2 389	2 551
14 3 89 220	Naundorf	36,89	2 893	2 714	1 350	1 364
14 3 89 240	Oschatz, Stadt	55,30	19 392	16 849	8 134	8 715
14 3 89 250	Pflückuff	48,24	2 269	2 524	1 272	1 252
14 3 89 260	Schildau, Gneisenaustadt, Stadt	74,60	3 938	3 844	1 977	1 867
14 3 89 280	Sornzig-Ablaß	31,89	2 993	2 573	1 322	1 251
14 3 89 320	Torgau, Stadt	42,08	22 832	19 062	9 308	9 754
14 3 89 330	Trossin	79,58	1 815	1 579	786	793
14 3 89 340	Wermisdorf	104,41	6 861	6 136	2 989	3 147
14 3 89 380	Zinna	12,20	1 509	1 587	781	806
143	Regierungsbezirk Leipzig	4 385,84	1 168 263	1 081 145	526 858	554 287
14	Sachsen	18 413,33	4 807 535	4 349 059	2 112 497	2 236 562

Regierungsbezirk Leipzig

Einwohner je km ² 2002	Bevölkerung im Alter von ... bis unter ... Jahren am 31. Dezember 2002									Schlüssel- nummer
	unter 6	6 bis unter 15	15 bis unter 18	18 bis unter 25	25 bis unter 30	30 bis unter 50	50 bis unter 65	65 und mehr		
	7	8	9	10	11	12	13	14		
107	122	264	151	304	150	972	586	685	14 3 89 100	
77	110	236	141	265	144	902	436	358	14 3 89 110	
48	64	153	89	196	101	565	310	277	14 3 89 120	
38	89	182	93	217	97	712	384	374	14 3 89 130	
54	146	304	196	374	175	1 219	644	663	14 3 89 170	
50	264	488	274	572	333	1 886	987	972	14 3 89 200	
214	190	364	206	472	248	1 385	1 002	1 073	14 3 89 210	
74	134	253	149	249	121	904	460	444	14 3 89 220	
305	720	1 219	711	1 634	842	4 893	3 605	3 225	14 3 89 240	
52	109	180	133	294	153	895	427	333	14 3 89 250	
52	172	319	176	359	232	1 222	694	670	14 3 89 260	
81	116	201	130	282	151	818	414	461	14 3 89 280	
453	853	1 439	825	1 810	1 020	5 724	3 705	3 686	14 3 89 320	
20	56	117	78	159	82	495	303	289	14 3 89 330	
59	273	465	303	574	291	1 911	1 186	1 133	14 3 89 340	
130	71	160	104	156	97	574	272	153	14 3 89 380	
247	45 740	75 907	41 588	100 806	60 860	334 198	217 525	204 521	143	
236	184 979	309 091	172 021	400 092	232 489	1 290 218	893 908	866 261	14	

Regierungsbezirk Leipzig

Schlüssel- nummer	Kreis Gemeinde	Lebendgeborene 2002		Gestorbene 2002		Überschuss bzw. Gestor-
		insgesamt	je 1 000 Einwohner	insgesamt	je 1 000 Einwohner	insgesamt
		15	16	17	18	19
Noch: Kreis Torgau-Oschatz						
14 3 89 100	Dommitzsch, Stadt	12	3,7	68	20,9	-56
14 3 89 110	Dreiheide	16	6,2	17	6,5	-1
14 3 89 120	Elsnig	10	5,7	16	9,1	-6
14 3 89 130	Großtreben-Zwethau	13	5,9	26	11,8	-13
14 3 89 170	Liebschützberg	31	8,3	29	7,8	2
14 3 89 200	Mockrehna	48	8,3	51	8,8	-3
14 3 89 210	Mügel, Stadt	33	6,6	78	15,7	-45
14 3 89 220	Naundorf	15	5,5	29	10,6	-14
14 3 89 240	Oschatz, Stadt	140	8,2	200	11,7	-60
14 3 89 250	Pflückuff	18	7,1	21	8,3	-3
14 3 89 260	Schildau, Gneisenaustadt, Stadt	32	8,3	31	8,0	1
14 3 89 280	Sornzig-Ablaß	16	6,1	24	9,1	-8
14 3 89 320	Torgau, Stadt	158	8,3	214	11,2	-56
14 3 89 330	Trossin	8	5,0	20	12,6	-12
14 3 89 340	Wermsdorf	41	6,7	63	10,3	-22
14 3 89 380	Zinna	8	5,0	12	7,6	-4
143	Regierungsbezirk Leipzig	7 943	7,3	11 938	11,0	-3 995
14	Sachsen	31 518	7,2	50 096	11,5	-18 578

Regierungsbezirk Leipzig

der Geborenen benen (-) je 1 000 Einwohner	Zuzüge 2002		Fortzüge 2002		Überschuss der Zu- bzw. Fortzüge (-)		Gesamtveränderung 2002		Schlüssel- nummer
	insgesamt	je 1 000 Einwohner	insgesamt	je 1 000 Einwohner	insgesamt	je 1 000 Einwohner	insgesamt	je 1 000 Einwohner	
-17,2	176	54,0	160	49,1	16	4,9	-40	-12,3	14 3 89 100
-0,4	142	54,7	165	63,5	-23	-8,9	-24	-9,2	14 3 89 110
-3,4	55	31,3	57	32,4	-2	-1,1	-8	-4,5	14 3 89 120
-5,9	155	70,1	249	112,6	-94	-42,5	-107	-48,4	14 3 89 130
0,5	108	28,9	139	37,2	-31	-8,3	-30	-8,0	14 3 89 170
-0,5	182	31,5	219	37,8	-37	-6,4	-41	-7,1	14 3 89 200
-9,1	194	39,1	220	44,3	-26	-5,2	-71	-14,3	14 3 89 210
-5,1	83	30,3	132	48,2	-49	-17,9	-63	-23,0	14 3 89 220
-3,5	736	43,2	931	54,7	-195	-11,5	-253	-14,9	14 3 89 240
-1,2	68	26,7	91	35,8	-23	-9,0	-26	-10,2	14 3 89 250
0,3	116	30,1	134	34,7	-18	-4,7	-17	-4,4	14 3 89 260
-3,0	138	52,6	251	95,6	-113	-43,0	-120	-45,7	14 3 89 280
-2,9	1 132	59,1	1 159	60,6	-27	-1,4	-83	-4,3	14 3 89 320
-7,5	50	31,4	61	38,3	-11	-6,9	-23	-14,5	14 3 89 330
-3,6	268	43,6	267	43,4	1	0,2	-22	-3,6	14 3 89 340
-2,5	116	73,1	100	63,1	16	10,1	12	7,6	14 3 89 380
-3,7	49 846	46,0	50 204	46,4	-358	-0,3	-4 381	-4,0	143
-4,3	176 339	40,4	192 844	44,2	-16 505	-3,8	-35 133	-8,0	14

Regierungsbezirk Leipzig

Schlüssel- nummer	Kreis Gemeinde	Allgemein bildende Schulen am 13. August 2002					
		Grundschulen				Mittelschulen	
		Schulen	Klassen	Schüler	Lehrer	Schulen	Klassen
		29	30	31	32	33	34
Noch: Kreis Torgau-Oschatz							
14 3 89 100	Dommitzsch, Stadt	1	6	115	15	1	34
14 3 89 110	Dreiheide	1	4	58	10	-	-
14 3 89 120	Elsnig	-	-	-	-	-	-
14 3 89 130	Großtreben-Zwethau	1	4	56	8	-	-
14 3 89 170	Liebschützberg	1	4	86	9	1	4
14 3 89 200	Mockrehna	1	8	139	14	1	12
14 3 89 210	Mügel, Stadt	2	5	107	13	1	15
14 3 89 220	Naundorf	1	4	79	7	1	12
14 3 89 240	Oschatz, Stadt	3	22	389	45	2	28
14 3 89 250	Pflückuff	1	4	49	7	-	-
14 3 89 260	Schildau, Gneisenaustadt, Stadt	2	9	117	14	2	13
14 3 89 280	Sornzig-Ablaß	1	4	53	8	-	-
14 3 89 320	Torgau, Stadt	3	30	512	63	2	49
14 3 89 330	Trossin	-	-	-	-	-	-
14 3 89 340	Wermsdorf	2	8	130	17	1	14
14 3 89 380	Zinna	-	-	-	-	-	-
143	Regierungsbezirk Leipzig	201	1 279	23 295	2 583	128	1 746
14	Sachsen	885	5 208	95 195	10 062	581	7 568

Regierungsbezirk Leipzig

Allgemein bildende Schulen und Förderschulen am 13. August 2002										Schlüssel- nummer
Mittelschulen		Gymnasien				Förderschulen				
Schüler	Lehrer	Schulen	Klassen	Schüler	Lehrer	Schulen	Klassen	Schüler	Lehrer	
35	36	37	38	39	40	41	42	43	44	
342	25	-	-	-	-	-	-	-	-	14 3 89 100
-	-	-	-	-	-	-	-	-	-	14 3 89 110
-	-	-	-	-	-	-	-	-	-	14 3 89 120
-	-	-	-	-	-	-	-	-	-	14 3 89 130
91	6	-	-	-	-	-	-	-	-	14 3 89 170
283	27	-	-	-	-	-	-	-	-	14 3 89 200
351	22	-	-	-	-	-	-	-	-	14 3 89 210
274	18	-	-	-	-	-	-	-	-	14 3 89 220
675	47	2	37	1 216	90	1	14	162	22	14 3 89 240
-	-	-	-	-	-	-	-	-	-	14 3 89 250
308	23	-	-	-	-	-	-	-	-	14 3 89 260
-	-	-	-	-	-	-	-	-	-	14 3 89 280
1 188	73	2	41	1 349	96	2	25	278	39	14 3 89 320
-	-	-	-	-	-	-	-	-	-	14 3 89 330
288	19	-	-	-	-	1	7	59	13	14 3 89 340
-	-	-	-	-	-	-	-	-	-	14 3 89 380
40 857	2 886	49	992	32 206	2 319	42	550	5 787	871	143
176 660	12 914	172	3 721	119 945	8 855	183	2 263	22 834	3 615	14

Regierungsbezirk Leipzig

Schlüssel- nummer	Kreis Gemeinde	Absolventen/Abgänger am Ende des Schuljahres			
		insgesamt	davon		
			ohne Hauptschul- abschluss	mit Hauptschul- abschluss	mit Realschul- abschluss
		45	46	47	48
Noch: Kreis Torgau-Oschatz					
14 3 89 100	Dommitzsch, Stadt	81	5	14	62
14 3 89 110	Dreiheide	-	-	-	-
14 3 89 120	Elsnig	-	-	-	-
14 3 89 130	Großtreben-Zwethau	-	-	-	-
14 3 89 170	Liebschützberg	28	1	-	27
14 3 89 200	Mockrehna	70	6	12	52
14 3 89 210	Mügeln, Stadt	73	3	18	52
14 3 89 220	Naundorf	49	-	-	49
14 3 89 240	Oschatz, Stadt	303	26	23	133
14 3 89 250	Pflückuff	-	-	-	-
14 3 89 260	Schildau, Gneisenaustadt, Stadt	62	3	13	46
14 3 89 280	Sornzig-Ablaß	-	-	-	-
14 3 89 320	Torgau, Stadt	435	79	36	179
14 3 89 330	Trossin	-	-	-	-
14 3 89 340	Wermsdorf	47	-	3	44
14 3 89 380	Zinna	-	-	-	-
143	Regierungsbezirk Leipzig	14 165	1 643	1 827	6 974
14	Sachsen	59 160	5 951	7 434	31 514

Regierungsbezirk Leipzig

2001/02	Berufsbildende Schulen am 28. Oktober 2002				Gewerbeanzeigen 2002			Schlüssel- nummer
mit allgemeiner Hochschulreife	Schulen	Klassen	Schüler	Lehrer	Anmel- dungen	Abmel- dungen	Ummel- dungen	
49	50	51	52	53	54	55	56	
-	-	-	-	-	20	21	7	14 3 89 100
-	-	-	-	-	28	19	6	14 3 89 110
-	-	-	-	-	13	10	2	14 3 89 120
-	-	-	-	-	12	12	-	14 3 89 130
-	-	-	-	-	21	26	8	14 3 89 170
-	-	-	-	-	43	41	9	14 3 89 200
-	-	-	-	-	27	28	5	14 3 89 210
-	-	-	-	-	13	9	1	14 3 89 220
121	2	55	1 265	58	122	96	34	14 3 89 240
-	-	-	-	-	12	12	7	14 3 89 250
-	-	-	-	-	29	33	2	14 3 89 260
-	-	-	-	-	8	13	2	14 3 89 280
141	3	72	1 850	77	173	168	64	14 3 89 320
-	-	-	-	-	9	9	-	14 3 89 330
-	-	-	-	-	38	29	3	14 3 89 340
-	-	-	-	-	18	7	3	14 3 89 380
3 721	57	1 817	41 084	1 644	9 893	9 130	4 444	143
14 261	295	7 559	167 923	6 967	35 681	34 931	14 094	14

Regierungsbezirk Leipzig

Schlüssel- nummer	Kreis Gemeinde	Sozialversicherungspflichtig Beschäftigte am 30. Juni 2002				
		am Arbeitsort			am Wohnort	
		insgesamt	männlich	weiblich	insgesamt	männlich
		57	58	59	60	61
Noch: Kreis Torgau-Oschatz						
14 3 89 100	Dommitzsch, Stadt	845	381	464	1 124	610
14 3 89 110	Dreiheide	657	413	244	923	477
14 3 89 120	Elsnig	353	253	100	623	346
14 3 89 130	Großtreben-Zwethau	288	182	106	725	402
14 3 89 170	Liebschützberg	805	541	264	1 433	786
14 3 89 200	Mockrehna	1 593	938	655	2 150	1 158
14 3 89 210	Mügel, Stadt	890	494	396	1 752	940
14 3 89 220	Naundorf	560	383	177	988	536
14 3 89 240	Oschatz, Stadt	6 270	2 898	3 372	6 127	3 199
14 3 89 250	Pflückuff	364	236	128	1 054	553
14 3 89 260	Schildau, Gneisenaustadt, Stadt	657	340	317	1 318	718
14 3 89 280	Sornzig-Ablaß	758	425	333	913	509
14 3 89 320	Torgau, Stadt	8 359	3 909	4 450	5 774	3 106
14 3 89 330	Trossin	315	220	95	599	327
14 3 89 340	Wermsdorf	1 441	526	915	2 169	1 090
14 3 89 380	Zinna	161	100	61	564	301
143	Regierungsbezirk Leipzig	356 151	177 561	178 590	357 794	181 688
14	Sachsen	1 421 235	722 615	698 620	1 477 518	766 894

Regierungsbezirk Leipzig

	Arbeitslose am 31. Dezember 2002							Schlüssel- nummer
	insgesamt	und zwar						
weiblich		Frauen	Ausländer	Jugendliche unter 25 Jahre	55 Jahre und älter	Langzeit- arbeitslose	Schwer- behinderte	
62	63	64	65	66	67	68	69	
514	339	184	4	34	31	104	3	14 3 89 100
446	209	110	4	21	15	57	3	14 3 89 110
277	146	83	2	17	15	41	4	14 3 89 120
323	182	90	1	17	21	68	-	14 3 89 130
647	285	143	-	20	23	95	2	14 3 89 170
992	520	274	3	52	42	170	6	14 3 89 200
812	452	233	1	33	44	162	13	14 3 89 210
452	210	107	-	20	21	60	2	14 3 89 220
2 928	1 588	821	18	137	167	590	26	14 3 89 240
501	220	114	1	22	13	61	6	14 3 89 250
600	327	160	3	28	28	110	5	14 3 89 260
404	247	119	-	17	19	63	2	14 3 89 280
2 668	2 207	1 103	65	231	163	852	28	14 3 89 320
272	185	94	2	18	9	46	1	14 3 89 330
1 079	503	230	3	48	45	159	7	14 3 89 340
263	151	76	1	14	13	48	2	14 3 89 380
176 106	98 686	46 106	2 721	10 740	13 295	38 740	2 351	143
710 624	395 938	197 106	8 430	43 546	57 805	161 859	8 058	14

Regierungsbezirk Leipzig

Schlüssel- nummer	Kreis Gemeinde	Bodenfläche nach Art der tatsächlichen Nutzung am 31.12. 2001 in ha		
		insgesamt	Siedlungs- und Verkehrsfläche	
			zusammen	Gebäude- und Freifläche
		70	71	72
Noch: Kreis Torgau-Oschatz				
14 3 89 100	Dommitzsch, Stadt	3 019	268	138
14 3 89 110	Dreiheide	3 353	189	99
14 3 89 120	Elsnig	3 676	279	114
14 3 89 130	Großtreben-Zwethau	5 649	304	159
14 3 89 170	Liebschützberg	6 842	377	187
14 3 89 200	Mockrehna	11 518	636	302
14 3 89 210	Mügeln, Stadt	2 306	229	133
14 3 89 220	Naundorf	3 689	226	124
14 3 89 240	Oschatz, Stadt	5 530	909	561
14 3 89 250	Pflückuff	4 824	272	129
14 3 89 260	Schildau, Gneisenaustadt, Stadt	7 460	346	155
14 3 89 280	Sornzig-Ablaß	3 189	237	133
14 3 89 320	Torgau, Stadt	4 208	835	531
14 3 89 330	Trossin	7 959	304	132
14 3 89 340	Wermsdorf	10 441	612	245
14 3 89 380	Zinna	1 220	154	116
143	Regierungsbezirk Leipzig	438 580	53 123	30 207
14	Sachsen	1 841 322	210 240	120 266

Regierungsbezirk Leipzig

Bodenfläche nach Art der tatsächlichen Nutzung am 31.12. 2001 in ha					Schlüssel- nummer
Siedlungs- und Verkehrsfläche					
Betriebsfläche (ohne Abbau- land)	Erholungsfläche	Friedhofsfläche	Verkehrsfläche	darunter Straße, Weg, Platz	
73	74	75	76	77	
2	6	3	118	95	14 3 89 100
0	3	2	85	85	14 3 89 110
6	45	2	112	96	14 3 89 120
4	8	3	132	127	14 3 89 130
1	8	2	178	165	14 3 89 170
4	26	5	299	268	14 3 89 200
3	12	3	77	68	14 3 89 210
1	12	1	89	86	14 3 89 220
12	55	6	275	203	14 3 89 240
4	5	2	132	122	14 3 89 250
2	25	2	161	158	14 3 89 260
8	10	0	85	79	14 3 89 280
31	52	8	213	176	14 3 89 320
0	16	1	155	155	14 3 89 330
14	66	5	282	272	14 3 89 340
1	1	1	37	34	14 3 89 380
967	3 941	438	17 571	14 405	143
3 162	13 291	1 668	71 853	59 452	14

Regierungsbezirk Leipzig

Schlüssel- nummer	Kreis Gemeinde	Verarbeitendes Gewerbe sowie Bergbau und Gewinnung			
		Betriebe	tätige Personen	darunter Arbeiter	geleistete Arbeitsstunden
					1 000 h
		78	79	80	81
Noch: Kreis Torgau-Oschatz					
14 3 89 100	Dommitzsch, Stadt	4	220	164	318
14 3 89 110	Dreiheide	1	.	.	148
14 3 89 120	Elsnig	1	.	.	159
14 3 89 130	Großtreben-Zwethau	-	-	-	-
14 3 89 170	Liebschützberg	2	.	.	111
14 3 89 200	Mockrehna	3	535	480	1 097
14 3 89 210	Mügeln, Stadt	4	180	148	326
14 3 89 220	Naundorf	-	-	-	-
14 3 89 240	Oschatz, Stadt	13	1 026	779	1 618
14 3 89 250	Pflückuff	-	-	-	-
14 3 89 260	Schildau, Gneisenaustadt, Stadt	1	.	.	178
14 3 89 280	Sornzig-Ablaß	4	250	128	250
14 3 89 320	Torgau, Stadt	20	1 280	827	1 956
14 3 89 330	Trossin	-	-	-	-
14 3 89 340	Wermsdorf	5	381	315	590
14 3 89 380	Zinna	-	-	-	-
143	Regierungsbezirk Leipzig	563	39 148	26 263	63 925
14	Sachsen	2 856	225 353	157 546	366 706

Regierungsbezirk Leipzig

von Steinen und Erden 2002				Investitionen im Verarbeitenden Gewerbe 2001			Schlüsselnummer
Bruttolohnsumme	Bruttogehaltsumme	Gesamtumsatz	darunter Auslandsumsatz	Betriebe mit Investitionen	Bruttoanlageinvestitionen		
					insgesamt	je Beschäftigten	
1 000 €	1 000 €	1 000 €			1 000 €	€	
82	83	84	85	86	87	88	
2 670	1 235	6 453	79	4	688	3 127	14 3 89 100
.	.	.	.	1	.	.	14 3 89 110
.	.	.	.	1	.	.	14 3 89 120
-	-	-	-	-	-	-	14 3 89 130
.	.	.	.	1	.	.	14 3 89 170
7 091	1 405	71 712	-	1	.	.	14 3 89 200
2 653	1 309	56 453	12 576	3	927	6 306	14 3 89 210
-	-	-	-	-	-	-	14 3 89 220
14 057	6 413	111 550	26 971	10	6 709	6 974	14 3 89 240
-	-	-	-	-	-	-	14 3 89 250
.	.	.	.	1	.	.	14 3 89 260
2 641	2 359	20 098	4 361	3	975	4 412	14 3 89 280
16 166	9 563	171 707	31 881	14	3 825	3 578	14 3 89 320
-	-	-	-	-	-	-	14 3 89 330
4 224	1 475	16 485	-	4	1 426	4 834	14 3 89 340
-	-	-	-	-	-	-	14 3 89 380
554 646	448 779	5 693 671	1 123 839	433	243 809	6 263	143
3 345 352	2 354 759	35 122 077	10 925 429	2 203	3 478 918	15 499	14

Regierungsbezirk Leipzig

Schlüssel- nummer	Kreis Gemeinde	Bauhauptgewerbe		
		Juni 2002 (Totalerhebung)		
		Betriebe	tätige Personen	Gesamtumsatz 2001 in 1 000 €
		89	90	91
Noch: Kreis Torgau-Oschatz				
14 3 89 100	Dommitzsch, Stadt	4	50	3 777
14 3 89 110	Dreiheide	6	94	14 383
14 3 89 120	Elsnig	-	-	-
14 3 89 130	Großtreben-Zwethau	4	38	2 637
14 3 89 170	Liebschützberg	11	218	18 152
14 3 89 200	Mockrehna	14	114	6 823
14 3 89 210	Mügeln, Stadt	5	43	2 201
14 3 89 220	Naundorf	2	.	.
14 3 89 240	Oschatz, Stadt	18	373	35 268
14 3 89 250	Pflückuff	9	56	2 886
14 3 89 260	Schildau, Gneisenaustadt, Stadt	10	61	3 054
14 3 89 280	Sornzig-Ablaß	3	30	1 379
14 3 89 320	Torgau, Stadt	15	255	33 924
14 3 89 330	Trossin	2	.	.
14 3 89 340	Wermsdorf	13	114	7 670
14 3 89 380	Zinna	2	.	.
143	Regierungsbezirk Leipzig	1 488	17 267	1 956 489
14	Sachsen	6 102	69 331	6 371 608

Regierungsbezirk Leipzig

Ausbaugewerbe Juni 2002 (Jährliche Erhebung)			Baugenehmigungen 2002 Errichtung neuer Gebäude			Schlüssel- nummer
Betriebe	tätige Personen	Gesamtumsatz 2001 in 1 000 €	Wohn- gebäude	dar. mit 1 und 2 Wohnungen	Nichtwohn- gebäude	
92	93	94	95	96	97	
2	.	.	2	2	1	14 3 89 100
1	.	.	4	4	1	14 3 89 110
1	.	.	3	3	1	14 3 89 120
-	-	-	4	4	-	14 3 89 130
2	.	.	8	8	3	14 3 89 170
5	129	9 053	6	6	6	14 3 89 200
2	.	.	2	1	3	14 3 89 210
-	-	-	3	3	1	14 3 89 220
6	91	9 928	19	19	5	14 3 89 240
1	.	.	4	4	1	14 3 89 250
3	35	1 676	4	3	6	14 3 89 260
-	-	-	2	2	2	14 3 89 280
7	302	20 500	18	17	3	14 3 89 320
-	-	-	2	2	2	14 3 89 330
2	.	.	9	9	4	14 3 89 340
1	.	.	2	2	1	14 3 89 380
343	8 352	697 549	1 370	1 322	258	143
1 366	33 967	2 710 265	5 040	4 807	1 172	14

Regierungsbezirk Leipzig

Schlüssel- nummer	Kreis Gemeinde	Baugenehmigungen 2002				Wohnfläche in m ²	
		Wohnungen in Wohn- und Nichtwohnggeb.	davon mit ... Räumen				
			1 und 2	3	4		5 und mehr
		98	99	100	101	102	103
Noch: Kreis Torgau-Oschatz							
14 3 89 100	Dommitzsch, Stadt	6	-	2	-	4	719
14 3 89 110	Dreiheide	7	-	1	3	3	693
14 3 89 120	Elsnig	5	-	1	2	2	604
14 3 89 130	Großtreben-Zwethau	5	-	3	-	2	556
14 3 89 170	Liebschützberg	10	-	-	2	8	1 271
14 3 89 200	Mockrehna	8	-	-	-1	9	1 283
14 3 89 210	Mügel, Stadt	6	1	2	2	1	403
14 3 89 220	Naundorf	3	-	-	1	2	363
14 3 89 240	Oschatz, Stadt	28	1	4	4	19	3 537
14 3 89 250	Pflückuff	5	-2	-2	3	6	772
14 3 89 260	Schildau, Gneisenaustadt, Stadt	4	-1	2	-	3	436
14 3 89 280	Sornzig-Ablaß	3	-	2	1	-	192
14 3 89 320	Torgau, Stadt	32	4	3	8	17	3 219
14 3 89 330	Trossin	3	-	-	-	3	675
14 3 89 340	Wermsdorf	12	-	-	-1	13	1 781
14 3 89 380	Zinna	2	-	-	-	2	241
143	Regierungsbezirk Leipzig	2 584	352	595	348	1 289	277 175
14	Sachsen	8 836	616	1 261	1 445	5 514	1 026 926

Regierungsbezirk Leipzig

Baufertigstellungen 2002									Schlüsselnummer
Errichtung neuer Gebäude			Wohnungen in Wohn- und Nichtwohngeb.	davon mit ... Räumen				Wohnfläche in m ²	
Wohngebäude	dar. mit 1 und 2 Wohnungen	Nichtwohngebäude		1 und 2	3	4	5 und mehr		
104	105	106	107	108	109	110	111	112	
4	3	2	9	-	2	2	5	934	14 3 89 100
4	4	4	7	-	1	2	4	842	14 3 89 110
1	1	-	2	-	-	2	-	213	14 3 89 120
6	6	-	8	-	2	4	2	801	14 3 89 130
10	10	1	12	-	-	3	9	1 425	14 3 89 170
11	11	4	18	2	-	-	16	1 926	14 3 89 200
4	3	2	16	2	3	6	5	1 191	14 3 89 210
2	2	3	2	-	-	-	2	233	14 3 89 220
32	31	6	77	8	13	24	32	7 086	14 3 89 240
2	2	2	3	-1	1	-1	4	620	14 3 89 250
13	13	3	17	1	1	4	11	1 763	14 3 89 260
5	5	4	6	-	2	-	4	689	14 3 89 280
32	29	5	59	6	13	22	18	5 813	14 3 89 320
2	2	1	9	-	4	3	2	912	14 3 89 330
9	9	2	14	-	2	-1	13	1 783	14 3 89 340
4	4	-	7	1	2	-	4	677	14 3 89 380
1 497	1 455	220	2 680	386	602	354	1 338	271 500	143
5 721	5 494	1 033	10 198	1 225	1 179	1 729	6 065	1 103 923	14

Regierungsbezirk Leipzig

Schlüssel- nummer	Kreis Gemeinde	Fortschreibung des Gebäude- und Wohnungsbestandes				
		Bestand an Wohnge- bäuden	darunter mit 1 oder 2 Wohnungen	insge- samt	Bestand an Wohnungen in	
					davon mit	... Räumen
						1
113	114	115	116	117		
Noch: Kreis Torgau-Oschatz						
14 3 89 100	Dommitzsch, Stadt	856	737	1 529	3	58
14 3 89 110	Dreiheide	687	670	887	8	33
14 3 89 120	Elsnig	508	484	710	2	22
14 3 89 130	Großtreben-Zwethau	695	666	937	1	26
14 3 89 170	Liebschützberg	1 043	970	1 656	6	32
14 3 89 200	Mockrehna	1 617	1 548	2 392	22	80
14 3 89 210	Mügeln, Stadt	1 169	960	2 327	6	68
14 3 89 220	Naundorf	691	623	1 126	1	22
14 3 89 240	Oschatz, Stadt	3 035	2 194	8 821	96	481
14 3 89 250	Pflückuff	761	730	1 053	2	33
14 3 89 260	Schildau, Gneisenaustadt, Stadt	1 177	1 119	1 648	1	55
14 3 89 280	Sornzig-Ablaß	684	593	1 197	7	42
14 3 89 320	Torgau, Stadt	2 532	1 428	10 347	43	882
14 3 89 330	Trossin	532	497	774	5	29
14 3 89 340	Wermsdorf	1 709	1 538	2 853	8	99
14 3 89 380	Zinna	344	305	626	1	19
143	Regierungsbezirk Leipzig	178 828	126 833	602 182	9 349	41 599
14	Sachsen	763 377	549 444	2 354 719	32 539	165 845

Regierungsbezirk Leipzig

am 31. Dezember 2002								Schlüssel- nummer
Wohn- und Nichtwohngebäuden							Wohnungen je 1 000 Einwohner	
davon mit ... Räumen						Wohnfläche in 1 000 m ²		
3	4	5	6	7 und mehr	darin Räume		124	
118	119	120	121	122	123	124		
300	538	344	176	110	840	122	473	14 3 89 100
102	216	236	173	119	907	85	342	14 3 89 110
127	203	178	106	72	546	63	405	14 3 89 120
156	274	235	148	97	756	83	436	14 3 89 130
310	486	375	241	206	1 592	141	445	14 3 89 170
385	614	638	363	290	2 204	206	414	14 3 89 200
556	789	473	257	178	1 358	173	471	14 3 89 210
171	359	241	178	154	1 170	95	415	14 3 89 220
2 359	3 509	1 477	549	350	2 701	610	524	14 3 89 240
174	327	250	153	114	843	91	417	14 3 89 250
249	516	402	247	178	1 361	142	429	14 3 89 260
148	356	337	154	153	1 196	95	465	14 3 89 280
3 237	4 042	1 439	469	235	1 806	693	543	14 3 89 320
116	234	186	130	74	562	66	490	14 3 89 330
526	881	725	364	250	1 920	234	465	14 3 89 340
74	180	236	57	59	450	54	394	14 3 89 380
162 807	228 550	99 948	37 738	22 191	170 273	41 726	557	143
651 136	853 076	392 553	159 737	99 833	761 065	161 635	541	14

Regierungsbezirk Leipzig

Schlüssel- nummer	Kreis Gemeinde	Beherbergung 2002				Straßenver- kehrsunfälle insgesamt (ohne sonst.)
		geöffnete Beherber- gungsstätten	angebotene Gästebetten	Ankünfte	Übernach- tungen	
		126	127	128	129	130
Noch: Kreis Torgau-Oschatz						
14 3 89 100	Dommitzsch, Stadt	2	.	.	.	13
14 3 89 110	Dreiheide	-	-	.	.	13
14 3 89 120	Elsnig	-	-	-	-	10
14 3 89 130	Großtreben-Zwethau	1	.	.	.	23
14 3 89 170	Liebschützberg	1	.	.	.	16
14 3 89 200	Mockrehna	-	-	-	-	39
14 3 89 210	Mügel, Stadt	-	-	-	-	14
14 3 89 220	Naundorf	-	-	-	-	21
14 3 89 240	Oschatz, Stadt	4	164	5 721	10 590	107
14 3 89 250	Pflückuff	-	-	-	-	33
14 3 89 260	Schildau, Gneisenaustadt, Stadt	2	.	.	.	15
14 3 89 280	Sornzig-Ablaß	-	-	-	-	14
14 3 89 320	Torgau, Stadt	7	299	10 814	17 102	140
14 3 89 330	Trossin	3	53	920	2 170	7
14 3 89 340	Wermsdorf	5	155	5 717	9 792	43
14 3 89 380	Zinna	-	-	-	-	10
143	Regierungsbezirk Leipzig	309	21 228	1 145 894	2 641 616	6 449
14	Sachsen	2 122	112 290	4 784 049	13 513 787	25 931

Regierungsbezirk Leipzig

Schwerwiegende Unfälle mit Sachschaden 2002		Straßenverkehrsunfälle mit Personenschaden 2002				Kraftfahrzeugbestand am 1. Januar 2003			Schlüsselnummer
im engeren Sinne	unter Alkoholeinwirkung	insgesamt	verunglückte Personen			insgesamt	darunter		
			Getötete	Schwerverletzte	Leichtverletzte		Pkw	Krafträder	
131	132	133	134	135	136	137	138	139	
7	-	6	1	1	6	2 081	1 767	96	14 3 89 100
5	-	8	-	6	7	1 850	1 463	120	14 3 89 110
3	-	7	-	2	6	1 334	1 030	94	14 3 89 120
7	2	14	-	12	12	1 552	1 299	77	14 3 89 130
1	1	14	-	6	10	2 748	2 278	95	14 3 89 170
23	2	14	1	10	11	4 440	3 521	298	14 3 89 200
2	-	12	-	4	13	3 042	2 637	135	14 3 89 210
7	-	14	1	7	12	2 031	1 607	89	14 3 89 220
18	4	85	-	34	71	10 733	9 115	459	14 3 89 240
9	-	24	-	15	19	1 990	1 588	131	14 3 89 250
8	-	7	-	5	3	2 980	2 447	179	14 3 89 260
4	-	10	-	2	9	2 011	1 646	86	14 3 89 280
55	12	73	1	33	59	10 376	8 814	480	14 3 89 320
4	-	3	-	2	2	1 396	1 092	76	14 3 89 330
13	-	30	3	11	22	4 114	3 542	163	14 3 89 340
3	-	7	1	4	7	1 068	900	62	14 3 89 380
1 760	341	4 348	80	1 342	4 215	602 400	516 941	24 797	143
6 944	1 389	17 598	393	5 829	16 778	2 630 844	2 260 419	115 632	14

Regierungsbezirk Leipzig

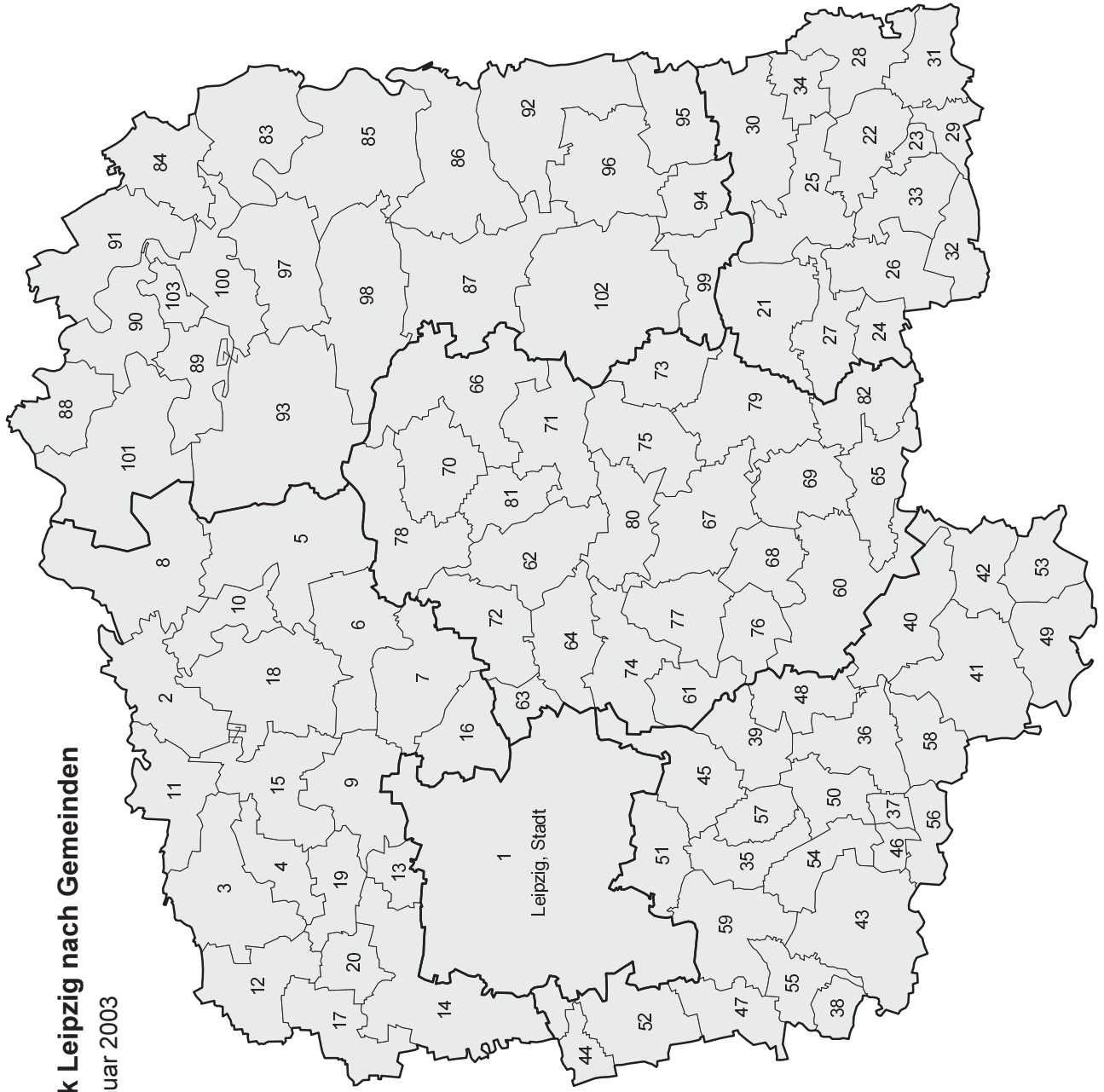
Schlüssel- nummer	Kreis Gemeinde	Ist-Aufkommen an Gemeindesteuern 2002 in 1 000 €				
		Grund- steuer A	Grund- steuer B	Gewerbe- steuer	Gemeindeanteil an der Ein- kommensteuer	Gemeindeanteil an der Umsatzsteuer
		140	141	142	143	144
Noch: Kreis Torgau-Oschatz						
14 3 89 100	Dommitzsch, Stadt	20	196	408	176	48
14 3 89 110	Dreiheide	23	147	231	142	31
14 3 89 120	Elsnig	30	101	38	101	39
14 3 89 130	Großtreben-Zwethau	55	184	48	108	26
14 3 89 170	Liebschützberg	93	212	148	216	66
14 3 89 200	Mockrehna	71	323	870	346	104
14 3 89 210	Mügeln, Stadt	43	291	120	290	95
14 3 89 220	Naundorf	61	146	115	138	44
14 3 89 240	Oschatz, Stadt	74	1 472	1 337	1 288	613
14 3 89 250	Pflückuff	38	165	188	149	39
14 3 89 260	Schildau, Gneisenaustadt, Stadt	39	230	58	229	44
14 3 89 280	Sornzig-Ablaß	43	143	173	134	34
14 3 89 320	Torgau, Stadt	35	1 536	2 213	1 426	651
14 3 89 330	Trossin	27	75	71	86	19
14 3 89 340	Wermsdorf	91	318	291	409	89
14 3 89 380	Zinna	17	82	109	102	14
143	Regierungsbezirk Leipzig	4 535	102 462	160 974	86 707	42 114
14	Sachsen	13 623	362 905	581 506	328 165	143 009

Regierungsbezirk Leipzig

Hebesätze in %			Realsteuer- aufbringungs- kraft 2002	Steuereinnahmekraft 2002		Schuldenstand am 31.12.2002		Personal- stand am 30. Juni 2002	Schlüssel- nummer
Grund- steuer A	Grund- steuer B	Gewerbe- steuer		insgesamt	je Einwohner	insgesamt	je Einwohner		
145	146	147	1 000 €	1 000 €	€	1 000 €	€	153	
260	340	400	669	826	252,68	3 006	920	47	14 3 89 100
260	360	360	451	581	223,08	716	275	38	14 3 89 110
250	350	350	193	326	185,32	177	101	27	14 3 89 120
300	360	370	311	436	197,30	868	393	27	14 3 89 130
270	350	370	503	758	203,18	1 440	386	52	14 3 89 170
275	360	360	1 419	1 709	295,40	4 064	702	73	14 3 89 200
300	350	350	513	875	176,19	3 177	640	53	14 3 89 210
260	340	370	367	528	193,13	992	363	42	14 3 89 220
300	380	375	3 073	4 739	278,05	8 945	525	214	14 3 89 240
270	350	370	437	590	231,26	1 710	670	34	14 3 89 250
275	360	380	358	622	161,07	2 340	606	39	14 3 89 260
250	330	350	425	560	212,80	1 175	446	50	14 3 89 280
250	360	400	4 004	5 716	298,38	19 781	1 033	235	14 3 89 320
250	330	360	203	295	184,91	389	244	27	14 3 89 330
300	350	360	779	1 224	199,41	3 230	526	65	14 3 89 340
250	330	360	242	338	213,41	213	135	16	14 3 89 380
290	398	415	265 619	368 838	340,63	1 526 642	1 410	24 504	143
286	399	408	958 035	1 335 257	305,81	5 354 190	1 226	94 300	14

Regierungsbezirk Leipzig nach Gemeinden

Gebietsstand: 1. Januar 2003



1	Leipzig, Stadt		
2	Bad Dübén, Stadt		
3	Deitzsch, Stadt		
4	Döbernitz		
5	Doberschütz		
6	Eilenburg, Stadt		
7	Jesewitz		
8	Kossa		
9	Krostitz		
10	Laußig		
11	Löbnitz		
12	Neukyhna		
13	Rackwitz		
14	Schkeuditz, Stadt		
15	Schönwölkau		
16	Taucha, Stadt		
17	Wiedemar		
18	Zschepplin		
19	Zschortau		
20	Zwochau		
21	Bockelwitz		
22	Döbeln, Stadt		
23	Ebersbach		
24	Gersdorf		
25	Großweitzschen		
26	Hartha, Stadt		
27	Leisnig, Stadt		
28	Mochau		
29	Niederstriegis		
30	Ostrau		
31	Roßwein, Stadt		
32	Waldheim, Stadt		
33	Ziegra-Knobelsdorf		
34	Zschaitz-Ottewig		
35	Böhlen, Stadt		
36	Borna, Stadt		
37	Deutzen		
38	Elstertrebnitz		
39	Espenhain		
40	Eulatal		
41	Frohburg, Stadt		
42	Geithain, Stadt		
43	Groitzsch, Stadt		
44	Großlehna		
45	Großpösna		
46	Heuersdorf		
47	Kitzen		
48	Kitzscher, Stadt		
49	Kohren-Sahlis, Stadt		
50	Lobstädt		
51	Markkleeberg, Stadt		
52	Markranstädt, Stadt		
53	Narsdorf		
54	Neukieritzsch		
55	Pegau, Stadt		
56	Regis-Breitungen, Stadt		
57	Rötha, Stadt		
58	Wyratal		
59	Zwenkau, Stadt		
60	Bad Lausick, Stadt		
61	Belgershain		
62	Bennewitz		
63	Borsdorf		
64	Brandis, Stadt		
65	Colditz, Stadt		
66	Falkenhain		
67	Grimma, Stadt		
68	Großbardau		
69	Großbothen		
70	Hohburg		
71	Kühren-Burkartshain		
72	Machern		
73	Mutzschen, Stadt		
74	Naunhof, Stadt		
75	Nerchau, Stadt		
76	Otterwisch		
77	Parthenstein		
78	Thailwitz		
79	Thümmilitzwalde		
80	Trebsen/Mulde, Stadt		
81	Wurzen, Stadt		
82	Zschadraß		
83	Arzberg		
84	Beilrode		
85	Belgern, Stadt		
86	Cavertitz		
87	Dahlen, Stadt		
88	Dommitzsch, Stadt		
89	Dreiheide		
90	Elsnig		
91	Großtreben-Zwethau		
92	Liebschützberg		
93	Mockrehna		
94	Mügelh, Stadt		
95	Naundorf		
96	Oschatz, Stadt		
97	Pflückuff		
98	Schildau, Gneisenaustadt, Stadt		
99	Somzig-Ablaß		
100	Torgau, Stadt		
101	Trossin		
102	Wermsdorf		
103	Zinna		

Alphabetisches Verzeichnis der Gemeinden

Gemeinde	Schlüsselnummer	Kreis	Regierungsbezirk	PLZ
A				
Adorf, Stadt	14 1 78 010	Vogtlandkreis	Chemnitz	08626
Altenberg, Stadt	14 2 90 010	Weißeritzkreis	Dresden	01773
Altmittweida	14 1 82 020	Mittweida	Chemnitz	09648
Amtsberg	14 1 81 010	Mittlerer Erzgebirgskreis	Chemnitz	09439
Annaberg-Buchholz, Stadt	14 1 71 010	Annaberg	Chemnitz	09456
Arnsdorf	14 2 92 005	Kamenz	Dresden	01477
Arzberg	14 3 89 010	Torgau-Oschatz	Leipzig	04886
Aue, Stadt	14 1 91 040	Aue-Schwarzenberg	Chemnitz	08280
Auerbach	14 1 88 020	Stollberg	Chemnitz	09392
Auerbach/Vogtl., Stadt	14 1 78 030	Vogtlandkreis	Chemnitz	08209
Augustusburg, Stadt	14 1 77 010	Freiberg	Chemnitz	09573
B				
Bad Brambach	14 1 78 040	Vogtlandkreis	Chemnitz	08648
Bad Dübén, Stadt	14 3 74 020	Delitzsch	Leipzig	04849
Bad Elster, Stadt	14 1 78 050	Vogtlandkreis	Chemnitz	08645
Bad Gottleuba-Berggießhübel, Stadt	14 2 87 015	Sächsische Schweiz	Dresden	01816
Bad Lausick, Stadt	14 3 83 020	Muldentalkreis	Leipzig	04651
Bad Muskau, Stadt	14 2 84 010	Niederschlesischer Oberlausitzkreis	Dresden	02953
Bad Schandau, Stadt	14 2 87 020	Sächsische Schweiz	Dresden	01814
Bahretal	14 2 87 040	Sächsische Schweiz	Dresden	01819
Bannewitz	14 2 90 020	Weißeritzkreis	Dresden	01728
Bärenstein	14 1 71 030	Annaberg	Chemnitz	09471
Bärenstein, Stadt	14 2 90 050	Weißeritzkreis	Dresden	01768
Bautzen, Stadt	14 2 72 010	Bautzen	Dresden	02625
Beierfeld	14 1 91 050	Aue-Schwarzenberg	Chemnitz	08340
Beiersdorf	14 2 86 010	Löbau-Zittau	Dresden	02736
Beilrode	14 3 89 030	Torgau-Oschatz	Leipzig	04886
Belgern, Stadt	14 3 89 040	Torgau-Oschatz	Leipzig	04874
Belgershain	14 3 83 030	Muldentalkreis	Leipzig	04683
Bennewitz	14 3 83 040	Muldentalkreis	Leipzig	04828
Bergen	14 1 78 070	Vogtlandkreis	Chemnitz	08239
Bernsbach	14 1 91 070	Aue-Schwarzenberg	Chemnitz	08315
Bernsdorf	14 1 73 010	Chemnitzer Land	Chemnitz	09337
Bernsdorf, Stadt	14 2 92 020	Kamenz	Dresden	02994
Bernstadt a. d. Eigen, Stadt	14 2 86 020	Löbau-Zittau	Dresden	02748
Berthelsdorf	14 2 86 030	Löbau-Zittau	Dresden	02747
Bertsdorf-Hörnitz	14 2 86 040	Löbau-Zittau	Dresden	02763
Bischofswerda, Stadt	14 2 72 020	Bautzen	Dresden	01877
Bobritzsch	14 1 77 020	Freiberg	Chemnitz	09627
Bockau	14 1 91 080	Aue-Schwarzenberg	Chemnitz	08324
Bockelwitz	14 3 75 020	Döbeln	Leipzig	04703
Böhlen, Stadt	14 3 79 080	Leipziger Land	Leipzig	04564
Borna, Stadt	14 3 79 100	Leipziger Land	Leipzig	04552
Börnichen/Erzgeb.	14 1 81 030	Mittlerer Erzgebirgskreis	Chemnitz	09437
Borsdorf	14 3 83 055	Muldentalkreis	Leipzig	04451
Borstendorf	14 1 81 040	Mittlerer Erzgebirgskreis	Chemnitz	09579
Bösenbrunn	14 1 78 080	Vogtlandkreis	Chemnitz	08606
Boxberg/O.L.	14 2 84 020	Niederschlesischer Oberlausitzkreis	Dresden	02943
Brand-Erbisdorf, Stadt	14 1 77 030	Freiberg	Chemnitz	09618

Noch: Alphabetisches Verzeichnis der Gemeinden

Gemeinde	Schlüsselnummer	Kreis	Regierungsbezirk	PLZ
Brandis, Stadt	14 3 83 060	Muldentalkreis	Leipzig	04821
Breitenbrunn/Erzgeb.	14 1 91 090	Aue-Schwarzenberg	Chemnitz	08359
Brettnig-Hauswalde	14 2 92 050	Kamenz	Dresden	01900
Burgstädt, Stadt	14 1 82 060	Mittweida	Chemnitz	09217
Burgstein	14 1 78 100	Vogtlandkreis	Chemnitz	08538
Burkau	14 2 72 030	Bautzen	Dresden	01906
Burkhardtsdorf	14 1 88 050	Stollberg	Chemnitz	09235
C				
Callenberg	14 1 73 030	Chemnitzer Land	Chemnitz	09337
Cavertitz	14 3 89 060	Torgau-Oschatz	Leipzig	04758
Chemnitz, Stadt	14 1 61 000	Chemnitz, Stadt	Chemnitz	09111
Claußnitz	14 1 82 080	Mittweida	Chemnitz	09236
Colditz, Stadt	14 3 83 070	Muldentalkreis	Leipzig	04680
Coswig, Stadt	14 2 80 040	Meißen	Dresden	01640
Crimmitschau, Stadt	14 1 93 020	Zwickauer Land	Chemnitz	08451
Crinitzberg	14 1 93 030	Zwickauer Land	Chemnitz	08147
Crostau	14 2 72 040	Bautzen	Dresden	02681
Crostwitz	14 2 92 090	Kamenz	Dresden	01920
Crottendorf	14 1 71 050	Annaberg	Chemnitz	09474
Cunewalde	14 2 72 050	Bautzen	Dresden	02733
D				
Dahlen, Stadt	14 3 89 080	Torgau-Oschatz	Leipzig	04774
Delitzsch, Stadt	14 3 74 060	Delitzsch	Leipzig	04509
Demitz-Thumitz	14 2 72 060	Bautzen	Dresden	01877
Dennheritz	14 1 93 080	Zwickauer Land	Chemnitz	08393
Deutschneudorf	14 1 81 060	Mittlerer Erzgebirgskreis	Chemnitz	09548
Deutzen	14 3 79 120	Leipziger Land	Leipzig	04574
Diera-Zehren	14 2 80 065	Meißen	Dresden	01665
Dippoldiswalde, Stadt	14 2 90 080	Weißeritzkreis	Dresden	01744
Döbeln, Stadt	14 3 75 030	Döbeln	Leipzig	04720
Döbernitz	14 3 74 070	Delitzsch	Leipzig	04509
Doberschau-Gaußig	14 2 72 065	Bautzen	Dresden	02692
Doberschütz	14 3 74 080	Delitzsch	Leipzig	04838
Dohma	14 2 87 090	Sächsische Schweiz	Dresden	01796
Dohna, Stadt	14 2 87 100	Sächsische Schweiz	Dresden	01809
Dommitzsch, Stadt	14 3 89 100	Torgau-Oschatz	Leipzig	04880
Dorfchemnitz b. Sayda	14 1 77 070	Freiberg	Chemnitz	09619
Dorfhain	14 2 90 100	Weißeritzkreis	Dresden	01738
Drebach	14 1 81 080	Mittlerer Erzgebirgskreis	Chemnitz	09430
Dreiheide	14 3 89 110	Torgau-Oschatz	Leipzig	04860
Dresden, Stadt	14 2 62 000	Dresden, Stadt	Dresden	01067
Dürrhennersdorf	14 2 86 060	Löbau-Zittau	Dresden	02708
Dürröhrsdorf-Dittersbach	14 2 87 110	Sächsische Schweiz	Dresden	01833
E				
Ebersbach	14 2 85 050	Riesa-Großenhain	Dresden	01561
Ebersbach	14 3 75 040	Döbeln	Leipzig	04720
Ebersbach/Sa., Stadt	14 2 86 070	Löbau-Zittau	Dresden	02730
Ehrenfriedersdorf, Stadt	14 1 71 080	Annaberg	Chemnitz	09427
Eibau	14 2 86 090	Löbau-Zittau	Dresden	02739

Noch: Alphabetisches Verzeichnis der Gemeinden

Gemeinde	Schlüsselnummer	Kreis	Regierungsbezirk	PLZ
Eibenstock, Stadt	14 1 91 120	Aue-Schwarzenberg	Chemnitz	08309
Eichigt	14 1 78 130	Vogtlandkreis	Chemnitz	08626
Eilenburg, Stadt	14 3 74 090	Delitzsch	Leipzig	04838
Ellefeld	14 1 78 140	Vogtlandkreis	Chemnitz	08236
Elsnig	14 3 89 120	Torgau-Oschatz	Leipzig	04880
Elsterberg, Stadt	14 1 78 150	Vogtlandkreis	Chemnitz	07985
Elsterheide	14 2 92 110	Kamenz	Dresden	02979
Elstertrebnitz	14 3 79 150	Leipziger Land	Leipzig	04523
Elstra, Stadt	14 2 92 120	Kamenz	Dresden	01920
Elterlein, Stadt	14 1 71 090	Annaberg	Chemnitz	09481
Eppendorf	14 1 77 080	Freiberg	Chemnitz	09575
Erlabrunn	14 1 91 140	Aue-Schwarzenberg	Chemnitz	08349
Erlau	14 1 82 100	Mittweida	Chemnitz	09306
Erlbach	14 1 78 160	Vogtlandkreis	Chemnitz	08265
Erlbach-Kirchberg	14 1 88 080	Stollberg	Chemnitz	09385
Espenhain	14 3 79 180	Leipziger Land	Leipzig	04579
Eulatal	14 3 79 190	Leipziger Land	Leipzig	04651
F				
Falkenau	14 1 77 110	Freiberg	Chemnitz	09569
Falkenhain	14 3 83 100	Muldentalkreis	Leipzig	04808
Falkenstein/Vogtl., Stadt	14 1 78 170	Vogtlandkreis	Chemnitz	08223
Flöha, Stadt	14 1 77 120	Freiberg	Chemnitz	09557
Frankenberg/Sa., Stadt	14 1 82 120	Mittweida	Chemnitz	09669
Frankenstein	14 1 77 130	Freiberg	Chemnitz	09569
Frankenthal	14 2 72 080	Bautzen	Dresden	01909
Frauenstein, Stadt	14 1 77 140	Freiberg	Chemnitz	09623
Fraureuth	14 1 93 100	Zwickauer Land	Chemnitz	08427
Freiberg, Stadt	14 1 77 150	Freiberg	Chemnitz	09599
Freital, Stadt	14 2 90 130	Weißeritzkreis	Dresden	01705
Friedersdorf	14 2 86 100	Löbau-Zittau	Dresden	02742
Frohburg, Stadt	14 3 79 220	Leipziger Land	Leipzig	04654
G				
Gablenz	14 2 84 040	Niederschlesischer Oberlausitzkreis	Dresden	02953
Gahlenz	14 1 77 160	Freiberg	Chemnitz	09569
Geising, Stadt	14 2 90 140	Weißeritzkreis	Dresden	01778
Geithain, Stadt	14 3 79 230	Leipziger Land	Leipzig	04643
Gelenau/Erzgeb.	14 1 71 110	Annaberg	Chemnitz	09423
Geringswalde, Stadt	14 1 82 130	Mittweida	Chemnitz	09326
Gersdorf	14 1 73 060	Chemnitzer Land	Chemnitz	09355
Gersdorf	14 3 75 050	Döbeln	Leipzig	04703
Geyer, Stadt	14 1 71 120	Annaberg	Chemnitz	09468
Glashütte, Stadt	14 2 90 150	Weißeritzkreis	Dresden	01768
Glaubitz	14 2 85 070	Riesa-Großenhain	Dresden	01612
Glauchau, Stadt	14 1 73 070	Chemnitzer Land	Chemnitz	08371
Göda	14 2 72 110	Bautzen	Dresden	02633
Gohrisch	14 2 87 120	Sächsische Schweiz	Dresden	01824
Görlitz, Stadt	14 2 63 000	Görlitz, Stadt	Dresden	02826
Gornau/Erzgeb.	14 1 81 110	Mittlerer Erzgebirgskreis	Chemnitz	09405
Gornsdorf	14 1 88 090	Stollberg	Chemnitz	09390
Grimma, Stadt	14 3 83 120	Muldentalkreis	Leipzig	04668

Noch: Alphabetisches Verzeichnis der Gemeinden

Gemeinde	Schlüsselnummer	Kreis	Regierungsbezirk	PLZ
Gröditz, Stadt	14 2 85 090	Riesa-Großenhain	Dresden	01609
Groitzsch, Stadt	14 3 79 260	Leipziger Land	Leipzig	04539
Groß Düben	14 2 84 060	Niederschlesischer Oberlausitzkreis	Dresden	02959
Großbardau	14 3 83 130	Muldentalkreis	Leipzig	04668
Großbothen	14 3 83 140	Muldentalkreis	Leipzig	04668
Großdubrau	14 2 72 130	Bautzen	Dresden	02694
Großenhain, Stadt	14 2 85 100	Riesa-Großenhain	Dresden	01558
Großharthau	14 2 72 140	Bautzen	Dresden	01909
Großhartmannsdorf	14 1 77 170	Freiberg	Chemnitz	09618
Großhennersdorf	14 2 86 110	Löbau-Zittau	Dresden	02747
Großlehna	14 3 79 280	Leipziger Land	Leipzig	04420
Großnaundorf	14 2 92 170	Kamenz	Dresden	01936
Großolbersdorf	14 1 81 130	Mittlerer Erzgebirgskreis	Chemnitz	09432
Großpösna	14 3 79 290	Leipziger Land	Leipzig	04463
Großpostwitz/O.L.	14 2 72 150	Bautzen	Dresden	02692
Großröhrsdorf, Stadt	14 2 92 180	Kamenz	Dresden	01900
Großrückerswalde	14 1 81 140	Mittlerer Erzgebirgskreis	Chemnitz	09518
Großschirma	14 1 77 180	Freiberg	Chemnitz	09603
Großschönau	14 2 86 120	Löbau-Zittau	Dresden	02779
Großschweidnitz	14 2 86 130	Löbau-Zittau	Dresden	02708
Großtreben-Zwethau	14 3 89 130	Torgau-Oschatz	Leipzig	04886
Großweitzschen	14 3 75 060	Döbeln	Leipzig	04720
Grünbach, Höhenluftkurort	14 1 78 190	Vogtlandkreis	Chemnitz	08223
Grünhain, Stadt	14 1 91 150	Aue-Schwarzenberg	Chemnitz	08358
Grünhainichen	14 1 81 150	Mittlerer Erzgebirgskreis	Chemnitz	09579
Guttau	14 2 72 160	Bautzen	Dresden	02694
H				
Hähnichen	14 2 84 090	Niederschlesischer Oberlausitzkreis	Dresden	02923
Hainewalde	14 2 86 140	Löbau-Zittau	Dresden	02779
Hainichen, Stadt	14 1 82 150	Mittweida	Chemnitz	09661
Halsbrücke	14 1 77 210	Freiberg	Chemnitz	09633
Hammerbrücke	14 1 78 200	Vogtlandkreis	Chemnitz	08269
Hartenstein, Stadt	14 1 93 130	Zwickauer Land	Chemnitz	08118
Hartha, Stadt	14 3 75 070	Döbeln	Leipzig	04746
Hartmannsdorf	14 1 82 160	Mittweida	Chemnitz	09232
Hartmannsdorf b. Kirchberg	14 1 93 140	Zwickauer Land	Chemnitz	08107
Hartmannsdorf-Reichenau	14 2 90 180	Weißeritzkreis	Dresden	01762
Haselbachtal	14 2 92 192	Kamenz	Dresden	01920
Heidenau, Stadt	14 2 87 140	Sächsische Schweiz	Dresden	01809
Heidersdorf	14 1 81 170	Mittlerer Erzgebirgskreis	Chemnitz	09526
Heinsdorfergrund	14 1 78 220	Vogtlandkreis	Chemnitz	08468
Hermisdorf/Erzgeb.	14 2 90 200	Weißeritzkreis	Dresden	01776
Herrnhut, Stadt	14 2 86 160	Löbau-Zittau	Dresden	02747
Heuersdorf	14 3 79 320	Leipziger Land	Leipzig	04574
Hilbersdorf	14 1 77 230	Freiberg	Chemnitz	09627
Hirschfeld	14 1 93 150	Zwickauer Land	Chemnitz	08144
Hirschfelde	14 2 86 170	Löbau-Zittau	Dresden	02788
Hirschstein	14 2 85 160	Riesa-Großenhain	Dresden	01594
Hochkirch	14 2 72 170	Bautzen	Dresden	02627
Höckendorf	14 2 90 220	Weißeritzkreis	Dresden	01774
Hohburg	14 3 83 160	Muldentalkreis	Leipzig	04808

Noch: Alphabetisches Verzeichnis der Gemeinden

Gemeinde	Schlüsselnummer	Kreis	Regierungsbezirk	PLZ
Hohendubrau	14 2 84 106	Niederschlesischer Oberlausitzkreis	Dresden	02906
Hohenstein-Ernstthal, Stadt	14 1 73 100	Chemnitzer Land	Chemnitz	09337
Hohndorf	14 1 88 100	Stollberg	Chemnitz	09394
Hohnstein, Stadt	14 2 87 160	Sächsische Schweiz	Dresden	01848
Hohwald	14 2 87 170	Sächsische Schweiz	Dresden	01844
Horka	14 2 84 110	Niederschlesischer Oberlausitzkreis	Dresden	02923
Hormersdorf	14 1 88 110	Stollberg	Chemnitz	09395
Hoyerswerda, Stadt	14 2 64 000	Hoyerswerda, Stadt	Dresden	02977
J				
Jahnsdorf/Erzgeb.	14 1 88 125	Stollberg	Chemnitz	09387
Jesewitz	14 3 74 140	Delitzsch	Leipzig	04838
Johanngeorgenstadt, Stadt	14 1 91 180	Aue-Schwarzenberg	Chemnitz	08349
Jöhstadt, Stadt	14 1 71 190	Annaberg	Chemnitz	09477
Jonsdorf, Kurort	14 2 86 180	Löbau-Zittau	Dresden	02796
K				
Käbschütztal	14 2 80 150	Meißen	Dresden	01665
Kamenz, Stadt	14 2 92 210	Kamenz	Dresden	01917
Ketzerbachtal	14 2 80 160	Meißen	Dresden	01623
Kirchberg, Stadt	14 1 93 160	Zwickauer Land	Chemnitz	08107
Kirnitzschtal	14 2 87 180	Sächsische Schweiz	Dresden	01855
Kirschau	14 2 72 180	Bautzen	Dresden	02681
Kitzen	14 3 79 350	Leipziger Land	Leipzig	04460
Kitzsch, Stadt	14 3 79 360	Leipziger Land	Leipzig	04567
Klingenthal/Sa., Stadt	14 1 78 250	Vogtlandkreis	Chemnitz	08248
Klipphausen	14 2 80 170	Meißen	Dresden	01665
Klitten	14 2 84 130	Niederschlesischer Oberlausitzkreis	Dresden	02906
Knappensee	14 2 92 240	Kamenz	Dresden	02999
Kodersdorf	14 2 84 140	Niederschlesischer Oberlausitzkreis	Dresden	02923
Kohren-Sahlis, Stadt	14 3 79 370	Leipziger Land	Leipzig	04655
Königsbrück, Stadt	14 2 92 260	Kamenz	Dresden	01936
Königsfeld	14 1 82 190	Mittweida	Chemnitz	09306
Königshain	14 2 84 150	Niederschlesischer Oberlausitzkreis	Dresden	02829
Königshain-Wiederau	14 1 82 200	Mittweida	Chemnitz	09306
Königstein/Sächs. Schw., Stadt	14 2 87 190	Sächsische Schweiz	Dresden	01824
Königswalde	14 1 71 200	Annaberg	Chemnitz	09471
Königswartha	14 2 72 200	Bautzen	Dresden	02699
Kossa	14 3 74 170	Delitzsch	Leipzig	04849
Krauschwitz	14 2 84 160	Niederschlesischer Oberlausitzkreis	Dresden	02957
Kreba-Neudorf	14 2 84 170	Niederschlesischer Oberlausitzkreis	Dresden	02906
Kreischa	14 2 90 260	Weißeritzkreis	Dresden	01731
Kriebstein	14 1 82 210	Mittweida	Chemnitz	09648
Krostitz	14 3 74 190	Delitzsch	Leipzig	04509
Kubschütz	14 2 72 210	Bautzen	Dresden	02627
Kühren-Burkartshain	14 3 83 180	Muldentalkreis	Leipzig	04808
L				
Lampertswalde	14 2 85 130	Riesa-Großenhain	Dresden	01561
Langenbernsdorf	14 1 93 190	Zwickauer Land	Chemnitz	08428
Langenweißbach	14 1 93 205	Zwickauer Land	Chemnitz	08134
Laußig	14 3 74 200	Delitzsch	Leipzig	04838

Noch: Alphabetisches Verzeichnis der Gemeinden

Gemeinde	Schlüsselnummer	Kreis	Regierungsbezirk	PLZ
Laußnitz	14 2 92 280	Kamenz	Dresden	01936
Lauta, Stadt	14 2 92 290	Kamenz	Dresden	02991
Lauter/Sa., Stadt	14 1 91 190	Aue-Schwarzenberg	Chemnitz	08312
Lawalde	14 2 86 210	Löbau-Zittau	Dresden	02708
Leippe-Torno	14 2 92 300	Kamenz	Dresden	02991
Leipzig, Stadt	14 3 65 000	Leipzig, Stadt	Leipzig	04109
Leisnig, Stadt	14 3 75 090	Döbeln	Leipzig	04703
Lengefeld, Stadt	14 1 81 240	Mittlerer Erzgebirgskreis	Chemnitz	09514
Lengenfeld, Stadt	14 1 78 290	Vogtlandkreis	Chemnitz	08485
Leuben-Schleinitz	14 2 80 190	Meißen	Dresden	01623
Leubnitz	14 1 78 310	Vogtlandkreis	Chemnitz	08539
Leubsdorf	14 1 77 260	Freiberg	Chemnitz	09573
Leutersdorf	14 2 86 220	Löbau-Zittau	Dresden	02794
Lichtenau	14 1 82 040	Mittweida	Chemnitz	09244
Lichtenberg	14 2 92 310	Kamenz	Dresden	01896
Lichtenberg/Erzgeb.	14 1 77 270	Freiberg	Chemnitz	09638
Lichtenstein/Sa., Stadt	14 1 73 130	Chemnitzer Land	Chemnitz	09350
Lichtentanne	14 1 93 250	Zwickauer Land	Chemnitz	08115
Liebschützberg	14 3 89 170	Torgau-Oschatz	Leipzig	04758
Liebstadt, Stadt	14 2 87 230	Sächsische Schweiz	Dresden	01825
Limbach	14 1 78 320	Vogtlandkreis	Chemnitz	08491
Limbach-Oberfrohna, Stadt	14 1 73 140	Chemnitzer Land	Chemnitz	09212
Löbau, Stadt	14 2 86 230	Löbau-Zittau	Dresden	02708
Löbnitz	14 3 74 220	Delitzsch	Leipzig	04509
Lobstädt	14 3 79 430	Leipziger Land	Leipzig	04552
Lohmen	14 2 87 240	Sächsische Schweiz	Dresden	01847
Lohsa	14 2 92 320	Kamenz	Dresden	02999
Lommatzsch, Stadt	14 2 80 210	Meißen	Dresden	01623
Lößnitz, Stadt	14 1 91 220	Aue-Schwarzenberg	Chemnitz	08294
Lugau/Erzgeb., Stadt	14 1 88 160	Stollberg	Chemnitz	09385
Lunzenau, Stadt	14 1 82 260	Mittweida	Chemnitz	09328
M				
Machern	14 3 83 190	Muldentalkreis	Leipzig	04827
Malschwitz	14 2 72 220	Bautzen	Dresden	02694
Marienberg, Stadt	14 1 81 260	Mittlerer Erzgebirgskreis	Chemnitz	09496
Markersbach	14 1 91 230	Aue-Schwarzenberg	Chemnitz	08352
Markersdorf	14 2 84 230	Niederschlesischer Oberlausitzkreis	Dresden	02829
Markkleeberg, Stadt	14 3 79 450	Leipziger Land	Leipzig	04416
Markneukirchen, Stadt	14 1 78 330	Vogtlandkreis	Chemnitz	08258
Markranstädt, Stadt	14 3 79 460	Leipziger Land	Leipzig	04420
Meerane, Stadt	14 1 73 160	Chemnitzer Land	Chemnitz	08393
Mehltheuer	14 1 78 350	Vogtlandkreis	Chemnitz	08539
Meißen, Stadt	14 2 80 240	Meißen	Dresden	01662
Mildenau	14 1 71 210	Annaberg	Chemnitz	09456
Mittelherwigsdorf	14 2 86 240	Löbau-Zittau	Dresden	02763
Mittweida, Stadt	14 1 82 280	Mittweida	Chemnitz	09648
Mochau	14 3 75 110	Döbeln	Leipzig	04720
Mockrehna	14 3 89 200	Torgau-Oschatz	Leipzig	04838
Morgenröthe-Rautenkranz	14 1 78 360	Vogtlandkreis	Chemnitz	08262
Moritzburg	14 2 80 260	Meißen	Dresden	01468
Mücka	14 2 84 240	Niederschlesischer Oberlausitzkreis	Dresden	02906

Noch: Alphabetisches Verzeichnis der Gemeinden

Gemeinde	Schlüsselnummer	Kreis	Regierungsbezirk	PLZ
Mügelin, Stadt	14 3 89 210	Torgau-Oschatz	Leipzig	04769
Müglitztal	14 2 87 260	Sächsische Schweiz	Dresden	01809
Mühlau	14 1 82 300	Mittweida	Chemnitz	09241
Mühlental	14 1 78 370	Vogtlandkreis	Chemnitz	08626
Mühltroff, Stadt	14 1 78 380	Vogtlandkreis	Chemnitz	07919
Mulda/Sa.	14 1 77 290	Freiberg	Chemnitz	09619
Mülsen	14 1 93 265	Zwickauer Land	Chemnitz	08132
Mutzschen, Stadt	14 3 83 210	Muldentalkreis	Leipzig	04688
Mylau, Stadt	14 1 78 390	Vogtlandkreis	Chemnitz	08499
N				
Narsdorf	14 3 79 500	Leipziger Land	Leipzig	04657
Naundorf	14 3 89 220	Torgau-Oschatz	Leipzig	04769
Naunhof, Stadt	14 3 83 220	Muldentalkreis	Leipzig	04683
Nauwalde	14 2 85 180	Riesa-Großenhain	Dresden	01609
Nebelschütz	14 2 92 350	Kamenz	Dresden	01920
Neißeau	14 2 84 265	Niederschlesischer Oberlausitzkreis	Dresden	02829
Nerchau, Stadt	14 3 83 230	Muldentalkreis	Leipzig	04685
Neschwitz	14 2 72 240	Bautzen	Dresden	02699
Netzschkau, Stadt	14 1 78 400	Vogtlandkreis	Chemnitz	08491
Neuensalz	14 1 78 410	Vogtlandkreis	Chemnitz	08541
Neugersdorf, Stadt	14 2 86 260	Löbau-Zittau	Dresden	02727
Neuhausen/Erzgeb.	14 1 77 300	Freiberg	Chemnitz	09544
Neukieritzsch	14 3 79 530	Leipziger Land	Leipzig	04575
Neukirch	14 2 92 360	Kamenz	Dresden	01936
Neukirch/Lausitz	14 2 72 250	Bautzen	Dresden	01904
Neukirchen/Erzgeb.	14 1 88 180	Stollberg	Chemnitz	09221
Neukirchen/Pleiße	14 1 93 300	Zwickauer Land	Chemnitz	08459
Neukyhna	14 3 74 250	Delitzsch	Leipzig	04509
Neumark	14 1 78 420	Vogtlandkreis	Chemnitz	08496
Neusalza-Spremberg, Stadt	14 2 86 270	Löbau-Zittau	Dresden	02742
Neustadt i. Sa., Stadt	14 2 87 270	Sächsische Schweiz	Dresden	01844
Neustadt/Vogtl.	14 1 78 440	Vogtlandkreis	Chemnitz	08223
Niederau	14 2 80 270	Meißen	Dresden	01689
Niedercunnersdorf	14 2 86 280	Löbau-Zittau	Dresden	02708
Niederdorf	14 1 88 200	Stollberg	Chemnitz	09366
Niederfrohna	14 1 73 180	Chemnitzer Land	Chemnitz	09243
Niederschöna	14 1 77 310	Freiberg	Chemnitz	09600
Niederstriegis	14 3 75 120	Döbeln	Leipzig	04741
Niederwiesa	14 1 77 320	Freiberg	Chemnitz	09577
Niederwürschnitz	14 1 88 210	Stollberg	Chemnitz	09399
Niesky, Stadt	14 2 84 280	Niederschlesischer Oberlausitzkreis	Dresden	02906
Nossen, Stadt	14 2 80 280	Meißen	Dresden	01683
Nünchritz	14 2 85 190	Riesa-Großenhain	Dresden	01612
O				
Obercunnersdorf	14 2 86 300	Löbau-Zittau	Dresden	02708
Obergurig	14 2 72 260	Bautzen	Dresden	02692
Oberlichtenau	14 2 92 390	Kamenz	Dresden	01936
Oberlungwitz, Stadt	14 1 73 190	Chemnitzer Land	Chemnitz	09353
Oberschöna	14 1 77 330	Freiberg	Chemnitz	09600
Oberwiera	14 1 73 200	Chemnitzer Land	Chemnitz	08396

Noch: Alphabetisches Verzeichnis der Gemeinden

Gemeinde	Schlüsselnummer	Kreis	Regierungsbezirk	PLZ
Oberwiesenthal, Kurort, Stadt	14 1 71 240	Annaberg	Chemnitz	09484
Oderwitz	14 2 86 315	Löbau-Zittau	Dresden	02791
Oederan, Stadt	14 1 77 340	Freiberg	Chemnitz	09569
Oelsnitz, Stadt	14 1 78 470	Vogtlandkreis	Chemnitz	08606
Oelsnitz/Erzgeb., Stadt	14 1 88 220	Stollberg	Chemnitz	09376
Ohorn	14 2 92 400	Kamenz	Dresden	01896
Olbernhau, Stadt	14 1 81 280	Mittlerer Erzgebirgskreis	Chemnitz	09526
Olbersdorf	14 2 86 320	Löbau-Zittau	Dresden	02785
Oppach	14 2 86 330	Löbau-Zittau	Dresden	02736
Oschatz, Stadt	14 3 89 240	Torgau-Oschatz	Leipzig	04758
Oßling	14 2 92 410	Kamenz	Dresden	01920
Ostrau	14 3 75 140	Döbeln	Leipzig	04749
Ostritz, Stadt	14 2 86 340	Löbau-Zittau	Dresden	02899
Ottendorf-Okrilla	14 2 92 415	Kamenz	Dresden	01458
Otterwisch	14 3 83 240	Muldentalkreis	Leipzig	04668
Oybin	14 2 86 360	Löbau-Zittau	Dresden	02797
P				
Panschwitz-Kuckau	14 2 92 420	Kamenz	Dresden	01920
Parthenstein	14 3 83 250	Muldentalkreis	Leipzig	04668
Pausa/Vogtl., Stadt	14 1 78 480	Vogtlandkreis	Chemnitz	07952
Pegau, Stadt	14 3 79 580	Leipziger Land	Leipzig	04523
Penig, Stadt	14 1 82 330	Mittweida	Chemnitz	09322
Pfaffroda	14 1 81 285	Mittlerer Erzgebirgskreis	Chemnitz	09526
Pflückuff	14 3 89 250	Torgau-Oschatz	Leipzig	04889
Pirna, Stadt	14 2 87 290	Sächsische Schweiz	Dresden	01796
Plauen, Stadt	14 1 66 000	Plauen, Stadt	Chemnitz	08523
Pobershau	14 1 81 300	Mittlerer Erzgebirgskreis	Chemnitz	09496
Pockau	14 1 81 310	Mittlerer Erzgebirgskreis	Chemnitz	09509
Pöhl	14 1 78 490	Vogtlandkreis	Chemnitz	08543
Pöhla	14 1 91 240	Aue-Schwarzenberg	Chemnitz	08352
Porschdorf	14 2 87 300	Sächsische Schweiz	Dresden	01814
Pretzschendorf	14 2 90 350	Weißeritzkreis	Dresden	01774
Priestewitz	14 2 85 220	Riesa-Großenhain	Dresden	01561
Pulsnitz, Stadt	14 2 92 430	Kamenz	Dresden	01896
Puschwitz	14 2 72 270	Bautzen	Dresden	02699
Q				
Quitzdorf am See	14 2 84 300	Niederschlesischer Oberlausitzkreis	Dresden	02906
R				
Rabenau, Stadt	14 2 90 360	Weißeritzkreis	Dresden	01734
Räckelwitz	14 2 92 440	Kamenz	Dresden	01920
Rackwitz	14 3 74 290	Delitzsch	Leipzig	04519
Radeberg, Stadt	14 2 92 445	Kamenz	Dresden	01454
Radebeul, Stadt	14 2 80 310	Meißen	Dresden	01445
Radeburg, Stadt	14 2 80 320	Meißen	Dresden	01471
Radibor	14 2 72 280	Bautzen	Dresden	02627
Ralbitz-Rosenthal	14 2 92 450	Kamenz	Dresden	01920
Rammenau	14 2 72 290	Bautzen	Dresden	01877
Raschau	14 1 91 250	Aue-Schwarzenberg	Chemnitz	08352
Rathen, Kurort	14 2 87 310	Sächsische Schweiz	Dresden	01824

Noch: Alphabetisches Verzeichnis der Gemeinden

Gemeinde	Schlüsselnummer	Kreis	Regierungsbezirk	PLZ
Rathmannsdorf	14 2 87 320	Sächsische Schweiz	Dresden	01814
Rechenberg-Bienenmühle	14 1 77 350	Freiberg	Chemnitz	09623
Regis-Breitungen, Stadt	14 3 79 640	Leipziger Land	Leipzig	04565
Reichenbach/O.L., Stadt	14 2 84 310	Niederschlesischer Oberlausitzkreis	Dresden	02894
Reichenbach/Vogtl., Stadt	14 1 78 510	Vogtlandkreis	Chemnitz	08468
Reinhardtsdorf-Schöna	14 2 87 330	Sächsische Schweiz	Dresden	01814
Reinhardtsgrimma	14 2 90 380	Weißeritzkreis	Dresden	01768
Reinsberg	14 1 77 370	Freiberg	Chemnitz	09629
Reinsdorf	14 1 93 350	Zwickauer Land	Chemnitz	08141
Remse	14 1 73 220	Chemnitzer Land	Chemnitz	08373
Reuth	14 1 78 520	Vogtlandkreis	Chemnitz	08538
Riesa, Stadt	14 2 85 250	Riesa-Großenhain	Dresden	01589
Rietschen	14 2 84 330	Niederschlesischer Oberlausitzkreis	Dresden	02956
Rittersgrün	14 1 91 260	Aue-Schwarzenberg	Chemnitz	08355
Rochlitz, Stadt	14 1 82 350	Mittweida	Chemnitz	09306
Röderaue	14 2 85 270	Riesa-Großenhain	Dresden	01609
Rodewisch, Stadt	14 1 78 540	Vogtlandkreis	Chemnitz	08228
Rosenbach	14 2 86 370	Löbau-Zittau	Dresden	02708
Rosenthal-Bielatal	14 2 87 350	Sächsische Schweiz	Dresden	01824
Rossau	14 1 82 360	Mittweida	Chemnitz	09661
Roßwein, Stadt	14 3 75 160	Döbeln	Leipzig	04741
Rötha, Stadt	14 3 79 660	Leipziger Land	Leipzig	04571
Rothenburg/O.L., Stadt	14 2 84 350	Niederschlesischer Oberlausitzkreis	Dresden	02929
S				
Sayda, Stadt	14 1 77 380	Freiberg	Chemnitz	09619
Scharfenstein	14 1 81 330	Mittlerer Erzgebirgskreis	Chemnitz	09435
Scheibenberg, Stadt	14 1 71 250	Annaberg	Chemnitz	09481
Schildau, Gneisenaustadt, Stadt	14 3 89 260	Torgau-Oschatz	Leipzig	04889
Schirgiswalde, Stadt	14 2 72 320	Bautzen	Dresden	02681
Schkeuditz, Stadt	14 3 74 315	Delitzsch	Leipzig	04435
Schlegel	14 2 86 380	Löbau-Zittau	Dresden	02788
Schleife	14 2 84 360	Niederschlesischer Oberlausitzkreis	Dresden	02959
Schlema	14 1 91 270	Aue-Schwarzenberg	Chemnitz	08301
Schlettau, Stadt	14 1 71 260	Annaberg	Chemnitz	09487
Schmiedeberg	14 2 90 410	Weißeritzkreis	Dresden	01762
Schmölln-Putzkau	14 2 72 330	Bautzen	Dresden	01877
Schneeberg, Stadt	14 1 91 280	Aue-Schwarzenberg	Chemnitz	08289
Schönau-Berzdorf a. d. Eigen	14 2 86 390	Löbau-Zittau	Dresden	02899
Schönbach	14 2 86 400	Löbau-Zittau	Dresden	02708
Schönberg	14 1 73 240	Chemnitzer Land	Chemnitz	08393
Schöneck/Vogtl., Stadt	14 1 78 610	Vogtlandkreis	Chemnitz	08261
Schönfeld	14 2 85 300	Riesa-Großenhain	Dresden	01561
Schönheide	14 1 91 290	Aue-Schwarzenberg	Chemnitz	08304
Schönteichen	14 2 92 480	Kamenz	Dresden	01920
Schönwölkau	14 3 74 325	Delitzsch	Leipzig	04509
Schöpstal	14 2 84 370	Niederschlesischer Oberlausitzkreis	Dresden	02829
Schwarzenberg/Erzgeb., Stadt	14 1 91 300	Aue-Schwarzenberg	Chemnitz	08340
Schwepnitz	14 2 92 500	Kamenz	Dresden	01936
Sebnitz, Stadt	14 2 87 370	Sächsische Schweiz	Dresden	01855
Seelitz	14 1 82 390	Mittweida	Chemnitz	09306
Sehmatal	14 1 71 295	Annaberg	Chemnitz	09465

Noch: Alphabetisches Verzeichnis der Gemeinden

Gemeinde	Schlüsselnummer	Kreis	Regierungsbezirk	PLZ
Seiffen/Erzgeb., Kurort	14 1 81 350	Mittlerer Erzgebirgskreis	Chemnitz	09548
Seiffennersdorf, Stadt	14 2 86 410	Löbau-Zittau	Dresden	02782
Siebenlehn, Stadt	14 1 77 390	Freiberg	Chemnitz	09634
Sohland a. d. Spree	14 2 72 340	Bautzen	Dresden	02689
Sohland a. Rotstein	14 2 84 380	Niederschlesischer Oberlausitzkreis	Dresden	02894
Sornzig-Ablaß	14 3 89 280	Torgau-Oschatz	Leipzig	04769
Sosa	14 1 91 310	Aue-Schwarzenberg	Chemnitz	08326
Spreetal	14 2 92 535	Kamenz	Dresden	02979
St. Egidien	14 1 73 250	Chemnitzer Land	Chemnitz	09356
Stadt Wehlen, Stadt	14 2 87 380	Sächsische Schweiz	Dresden	01829
Stauchitz	14 2 85 320	Riesa-Großenhain	Dresden	01594
Steina	14 2 92 540	Kamenz	Dresden	01920
Steinberg	14 1 78 620	Vogtlandkreis	Chemnitz	08237
Steinigwolmsdorf	14 2 72 350	Bautzen	Dresden	01904
Stollberg/Erzgeb., Stadt	14 1 88 230	Stollberg	Chemnitz	09366
Stolpen, Stadt	14 2 87 390	Sächsische Schweiz	Dresden	01833
Strahwalde	14 2 86 430	Löbau-Zittau	Dresden	02747
Straßgräbchen	14 2 92 550	Kamenz	Dresden	01936
Strehla, Stadt	14 2 85 330	Riesa-Großenhain	Dresden	01616
Striegistal	14 1 82 410	Mittweida	Chemnitz	09661
Struppen	14 2 87 400	Sächsische Schweiz	Dresden	01796
Stützengrün	14 1 91 320	Aue-Schwarzenberg	Chemnitz	08328
Syrau	14 1 78 640	Vogtlandkreis	Chemnitz	08548
T				
Tannenberg	14 1 71 310	Annaberg	Chemnitz	09468
Tannenbergsthal/Vogtl.	14 1 78 650	Vogtlandkreis	Chemnitz	08262
Taubenheim	14 2 80 390	Meißen	Dresden	01665
Taucha, Stadt	14 3 74 345	Delitzsch	Leipzig	04425
Taura	14 1 82 420	Mittweida	Chemnitz	09249
Tauscha	14 2 85 350	Riesa-Großenhain	Dresden	01561
Thalheim/Erzgeb., Stadt	14 1 88 240	Stollberg	Chemnitz	09380
Thallwitz	14 3 83 290	Muldentalkreis	Leipzig	04808
Tharandt, Stadt	14 2 90 440	Weißeritzkreis	Dresden	01737
Theuma	14 1 78 660	Vogtlandkreis	Chemnitz	08541
Thiendorf	14 2 85 360	Riesa-Großenhain	Dresden	01561
Thum, Stadt	14 1 71 320	Annaberg	Chemnitz	09419
Thümmlitzwalde	14 3 83 320	Muldentalkreis	Leipzig	04668
Tiefenbach	14 1 82 450	Mittweida	Chemnitz	09661
Tirpersdorf	14 1 78 670	Vogtlandkreis	Chemnitz	08606
Torgau, Stadt	14 3 89 320	Torgau-Oschatz	Leipzig	04860
Trebendorf	14 2 84 400	Niederschlesischer Oberlausitzkreis	Dresden	02959
Trebsen/Mulde, Stadt	14 3 83 330	Muldentalkreis	Leipzig	04687
Treuen, Stadt	14 1 78 680	Vogtlandkreis	Chemnitz	08233
Triebel/Vogtl.	14 1 78 700	Vogtlandkreis	Chemnitz	08606
Triebischtal	14 2 80 400	Meißen	Dresden	01665
Trossin	14 3 89 330	Torgau-Oschatz	Leipzig	04880
U				
Uhyst	14 2 84 420	Niederschlesischer Oberlausitzkreis	Dresden	02999

Noch: Alphabetisches Verzeichnis der Gemeinden

Gemeinde	Schlüsselnummer	Kreis	Regierungsbezirk	PLZ
V				
Venusberg	14 1 81 370	Mittlerer Erzgebirgskreis	Chemnitz	09430
Vierkirchen	14 2 84 430	Niederschlesischer Oberlausitzkreis	Dresden	02894
W				
Wachau	14 2 92 560	Kamenz	Dresden	01454
Waldenburg, Stadt	14 1 73 260	Chemnitzer Land	Chemnitz	08396
Waldheim, Stadt	14 3 75 180	Döbeln	Leipzig	04736
Waldhufen	14 2 84 440	Niederschlesischer Oberlausitzkreis	Dresden	02906
Waldkirchen/Erzgeb.	14 1 81 380	Mittlerer Erzgebirgskreis	Chemnitz	09437
Wechselburg	14 1 82 460	Mittweida	Chemnitz	09306
Weinböhla	14 2 80 440	Meißen	Dresden	01689
Weischlitz	14 1 78 720	Vogtlandkreis	Chemnitz	08538
Weißenberg, Stadt	14 2 72 380	Bautzen	Dresden	02627
Weißborn/Erzgeb.	14 1 77 400	Freiberg	Chemnitz	09600
Weißig a. Raschütz	14 2 85 370	Riesa-Großenhain	Dresden	01561
Weißkeißel	14 2 84 460	Niederschlesischer Oberlausitzkreis	Dresden	02957
Weißwasser/O.L., Stadt	14 2 84 470	Niederschlesischer Oberlausitzkreis	Dresden	02943
Werda	14 1 78 730	Vogtlandkreis	Chemnitz	08223
Werdau, Stadt	14 1 93 490	Zwickauer Land	Chemnitz	08412
Wermisdorf	14 3 89 340	Torgau-Oschatz	Leipzig	04779
Wiedemar	14 3 74 360	Delitzsch	Leipzig	04509
Wiednitz	14 2 92 590	Kamenz	Dresden	02994
Wiesa	14 1 71 340	Annaberg	Chemnitz	09488
Wildenfels, Stadt	14 1 93 510	Zwickauer Land	Chemnitz	08134
Wildenhain	14 2 85 390	Riesa-Großenhain	Dresden	01561
Wilkau-Haßlau, Stadt	14 1 93 520	Zwickauer Land	Chemnitz	08112
Wilsdruff, Stadt	14 2 90 450	Weißeritzkreis	Dresden	01723
Wilthen, Stadt	14 2 72 390	Bautzen	Dresden	02681
Wittichenau, Stadt	14 2 92 600	Kamenz	Dresden	02997
Wolkenstein, Stadt	14 1 81 390	Mittlerer Erzgebirgskreis	Chemnitz	09429
Wülknitz	14 2 85 400	Riesa-Großenhain	Dresden	01609
Wurzen, Stadt	14 3 83 340	Muldentalkreis	Leipzig	04808
Wyhratal	14 3 79 740	Leipziger Land	Leipzig	04552
Z				
Zabeltitz	14 2 85 410	Riesa-Großenhain	Dresden	01561
Zeithain	14 2 85 420	Riesa-Großenhain	Dresden	01619
Zettlitz	14 1 82 480	Mittweida	Chemnitz	09306
Ziegra-Knobelsdorf	14 3 75 190	Döbeln	Leipzig	04720
Zinna	14 3 89 380	Torgau-Oschatz	Leipzig	04860
Zittau, Stadt	14 2 86 470	Löbau-Zittau	Dresden	02763
Zöblitz, Stadt	14 1 81 410	Mittlerer Erzgebirgskreis	Chemnitz	09517
Zschadraß	14 3 83 350	Muldentalkreis	Leipzig	04680
Zschaitz-Ottewig	14 3 75 200	Döbeln	Leipzig	04720
Zschepplin	14 3 74 390	Delitzsch	Leipzig	04838
Zschopau, Stadt	14 1 81 420	Mittlerer Erzgebirgskreis	Chemnitz	09405
Zschorlau	14 1 91 340	Aue-Schwarzenberg	Chemnitz	08321
Zschortau	14 3 74 400	Delitzsch	Leipzig	04509
Zwenkau, Stadt	14 3 79 750	Leipziger Land	Leipzig	04442
Zwickau, Stadt	14 1 67 000	Zwickau, Stadt	Chemnitz	08056
Zwochau	14 3 74 410	Delitzsch	Leipzig	04509
Zwönitz, Stadt	14 1 88 260	Stollberg	Chemnitz	08297
Zwota	14 1 78 750	Vogtlandkreis	Chemnitz	08267

Erläuterungen zum Tabellenteil

Fläche (Spalte 1)

Die Flächenangaben (Katasterflächen) basieren auf den Angaben des Landesvermessungsamtes zum Stichtag 31. Dezember des jeweiligen Jahres. Flächenänderungen ergeben sich aus Grenzänderungen oder Neuvermessungen.

Bevölkerungsstand (Spalten 2 bis 14)

Grundlage des Systems der Bevölkerungsstatistik sind die in größeren Zeitabständen zu einem Stichtag stattfindenden Volkszählungen, bei denen demographische Grunddaten der Bevölkerung in regionaler Gliederung nach Gemeinden erhoben werden.

Die laufende Fortschreibung der Bevölkerung zwischen den Zählungen zur Ermittlung des Bevölkerungsstandes für gegebene Zeitpunkte erfolgt nach den Ergebnissen der Statistik der natürlichen Bevölkerungsbewegung (Geburten, Sterbefälle) und der räumlichen Bevölkerungsbewegung (Zuzüge, Fortzüge). Basis der jetzigen Fortschreibung ist die am 3. Oktober 1990 nachgewiesene Bevölkerung. Dieses Ergebnis wird dem einer Volkszählung gleichgesetzt. Bei der Bevölkerungsfortschreibung 2002 wurden darüber hinaus Bestandsänderungen resultierend aus nachgereichten Meldungen der Standes- und Meldeämter berücksichtigt. Dadurch verringerte sich der Bevölkerungsstand zum 31. Dezember 2001 um 50 Einwohner.

Zur Bevölkerung zählen bei der Fortschreibung alle Personen, die im ausgewiesenen Gebiet ihre alleinige Wohnung oder Hauptwohnung haben, ausgenommen die Angehörigen der ausländischen Stationierungstreitkräfte sowie der ausländischen diplomatischen und konsularischen Vertretungen mit ihren Familienangehörigen.

Hauptwohnung ist die vorwiegend benutzte Wohnung des Einwohners. Hauptwohnung eines verheirateten Einwohners, der nicht dauernd von seiner Familie getrennt lebt, ist die vorwiegend benutzte Wohnung der Familie. In Zweifelsfällen ist die vorwiegend benutzte Wohnung dort, wo der Schwerpunkt der Lebensbeziehungen des Einwohners liegt.

Bei Teilumgliederungen (Spalte 2) wurde die Bevölkerung zum 3. Oktober 1990 entsprechend den prozentualen Anteilen zum Zeitpunkt der Teilung berechnet.

Bevölkerungsbewegung (Spalten 15 bis 28)

Lebendgeborene

Zu den Lebendgeborenen zählen alle Kinder, bei denen entweder das Herz geschlagen oder die Nabelschnur pulsiert oder die natürliche Lungenatmung eingesetzt hat. Geborene, bei denen nicht mindestens eines dieser Lebenszeichen und ein Mindestgewicht von 500 g vorliegt, werden als Totgeborene registriert. Die regionale Zuordnung der Geborenen erfolgt nach dem Ort der alleinigen Wohnung oder Hauptwohnung der Mutter.

Gestorbene

Als Gestorbene werden alle amtlich festgestellten Sterbefälle gezählt, außer Totgeborene, standesamtlich beurkundete Kriegssterbefälle und gerichtliche Todeserklärungen. Die regionale Zuordnung der Gestorbenen erfolgt nach dem Ort ihrer alleinigen Wohnung oder Hauptwohnung.

Wanderungen

Die Statistik der räumlichen Bevölkerungsbewegung (Wanderungsstatistik) erfasst die Zuzüge (behördliche Anmeldungen) und Fortzüge (behördliche Abmeldungen) über Gemeindegrenzen innerhalb des Freistaates Sachsen (Wanderungen innerhalb Sachsens) sowie über die Grenze des Freistaates Sachsen (Wanderungen über die Landesgrenze). Wohnungswechsel innerhalb einer Gemeinde (Umzüge) werden statistisch nicht erfasst. Einbezogen werden nur Personen, die zur Bevölkerung im Sinne der Fortschreibung gehören. Die Differenz zwischen der Anzahl der Zuzüge und Fortzüge ist der Wanderungssaldo (Überschuss der Zu- bzw. Fortzüge).

Wohnungsstatuswechsel zählen beim neuen Ort der alleinigen Wohnung oder Hauptwohnung als Zuzüge, beim entsprechenden bisherigen Ort als Fortzüge.

Zu- und Fortzüge in bzw. aus teilumgegliederte(n) Gebiete(n) blieben bei der Ausweisung der Zu- und Fortzüge unberücksichtigt (Spalten 21-24).

Allgemein bildende Schulen (Spalten 29 bis 49)

Grundschulen

Die Grundschulen umfassen die Klassenstufen 1 bis 4. Sie vermitteln in einem für alle Schüler gemeinsamen Bildungsgang unter Einbeziehung von Elementen des spielerischen Lernens allgemeine Grundkenntnisse und Grundfertigkeiten und führen ihre Schüler zu den weiterführenden Bildungsgängen.

Mittelschulen

Die Mittelschulen umfassen die Klassenstufen 5 bis 10 und vermitteln eine allgemeine und berufsvorbereitende Bildung. Die Klassenstufen 5 und 6 haben Orientierungsfunktion, ab Klassenstufe 7 beginnt eine auf Abschlüsse und Leistungsentwicklung bezogene Differenzierung. An den Mittelschulen können besondere Profile (z. B. sprachliche, musische, technische, sportliche) eingerichtet werden. Die Ausbildung an den Mittelschulen schließt mit dem Hauptschulabschluss, dem qualifizierenden Hauptschulabschluss oder dem Realschulabschluss ab.

Gymnasien

Die Gymnasien vermitteln Schülern mit entsprechenden Begabungen und Bildungsabsichten eine vertiefte allgemeine Bildung. Sie umfassen die Klassen- und Jahrgangsstufen 5 bis 12, wobei die Klassenstufen 5 und 6 Orientierungsfunktion haben. In den Jahrgangsstufen 11 und 12 wird in halbjährlichen Grund- und Leistungskursen unterrichtet. An den Gymnasien können besondere Profile (z. B. sprachliche, mathematisch-naturwissenschaftliche, musische, sportliche) eingerichtet werden. Die Gymnasien schließen mit der Abiturprüfung ab und verleihen die allgemeine Hochschulreife.

Förderschulen

Die Förderschulen werden von Schülern besucht, die wegen umfänglicher geistiger, körperlicher oder seelischer Beeinträchtigungen auch durch besondere Hilfen in den allgemein bildenden Schulen nicht oder nicht hinreichend integriert werden können und deshalb für längere Zeit einer besonderen pädagogischen Förderung bedürfen. An den Förderschulen können Abschlüsse der übrigen Schularten erworben werden.

Absolventen/Abgänger

Absolventen/Abgänger sind Schüler/innen, die nach Erfüllung der Vollzeitschulpflicht (neun Schuljahre) die allgemein bildende Schule bzw. Förderschule mit einem Abschlusszeugnis (Absolventen) oder einem Abgangszeugnis (Abgänger) verlassen. In der Gemeindestatistik sind 61 Absolventen/Abgänger von den Freien Waldorfschulen enthalten.

Berufsbildende Schulen (Spalten 50 bis 53)

In der Zahl der berufsbildenden Schulen sind Berufliche Schulzentren sowie separate Schulen enthalten.

Die Zahlen zu berufsbildenden Schulen umfassen die Schularten Berufsschulen, berufsbildende Schulen für Behinderte, berufliche Gymnasien, Berufsfachschulen, Fachoberschulen und Fachschulen. Dabei handelt es sich um Schulen im Sinne der eingerichteten Schularten der berufsbildenden Schulen nach § 8 SchG. In den Zahlen sind das Berufsgrundbildungs- und Berufsvorbereitungsjahr an Berufsschulen und berufsbildenden Schulen für Behinderte sowie die berufsvorbereitenden Bildungsmaßnahmen der Bundesanstalt für Arbeit enthalten.

Lehrpersonen

Es wird nur die Zahl der hauptberuflichen voll- und teilzeitbeschäftigten Lehrpersonen dargestellt.

Gewerbeanzeigen (Spalten 54 bis 56)

Auskunftspflichtig für die Gewerbeanzeigenstatistik sind die Gewerbeanzeigenden, die ihre Pflicht durch die Erstattung der Anzeige im Durchschriftverfahren erfüllen. Die zuständigen Behörden übermitteln die Gewerbeanzeigen monatlich an die zuständigen statistischen Ämter.

Anzeigespflicht nach den §§ 14, 15 und 55c der Gewerbeordnung besteht für den Betreiber eines „Gewerbes“ bzw. für „selbständige Gewerbetreibende“. Als Gewerbe gilt jede erlaubte selbständige Tätigkeit, die auf Dauer angelegt ist und in Absicht der Gewinnerzielung betrieben wird.

Ausgenommen von der Anzeigespflicht sind die sogenannte Urproduktion (Land- und Forstwirtschaft, Garten- und Weinbau, Fischerei, Bergbau), freie Berufe im Sinne des Gewerberechts (Ärzte, Rechtsanwälte, Notare, Wirtschaftsprüfer, freie wissenschaftliche, künstlerische oder schriftstellerische Tätigkeiten), Versicherungsunternehmen und die Verwaltung eigenen Vermögens.

Die Gewerbemeldung kann aus unterschiedlichen Gründen erfolgen und wird unterschieden nach Anmeldung, Ummeldung oder Abmeldung.

Eine **A n m e l d u n g** ist abzugeben bei

- Neuerrichtung eines Gewerbebetriebes, einer Zweigniederlassung oder einer unselbständigen Zweigstelle,
- Neuerrichtung auf Grund von Zuzug eines bestehenden Betriebes aus einem anderen Gewerbeamtsbereich in den Bereich der Anmeldebehörde (Verlagerung),
- Übernahme eines bereits bestehenden Betriebes (z. B. durch Kauf, Pacht, Erbfolge, Änderung der Rechtsform, Gesellschaftereintritt).

Eine **U m m e l d u n g** ist abzugeben bei

- Änderung oder Erweiterung der wirtschaftlichen Tätigkeit oder/und
- Verlagerung innerhalb eines Gewerbeamtsbereiches.

Eine **A b m e l d u n g** ist abzugeben bei

- vollständiger Aufgabe eines Gewerbebetriebes,
- teilweiser Aufgabe eines weiterhin bestehenden Betriebes (Aufgabe einer Zweigniederlassung, Aufgaben von Betriebsteilen),
- Aufgabe des bestehenden Gewerbebetriebes auf Grund von Wegzug in einen anderen Gewerbeamtsbereich (Verlagerung),
- Aufgabe eines weiterhin bestehenden Betriebes wegen Verkauf, Verpachtung, Erbfolge, Änderung der Rechtsform, Gesellschafteraustritt.

Die Gewerbean- und -abmeldungen beinhalten neben den Hilfsmerkmalen, Name/Firmierung und Anschrift des Gewerbebetriebes eine Reihe von betriebsbezogenen Merkmalen, wie die verbalen Angaben zur aufgenommenen bzw. beendeten Tätigkeit und den Grund der Betriebsaufnahme bzw. Betriebsaufgabe.

Jedes Gewerbe wird gemäß den verbalen Angaben auf der Gewerbeanzeige zur angemeldeten bzw. beendeten Tätigkeit einer Wirtschaftsabteilung der „Klassifikation der Wirtschaftszweige“, Ausgabe 1993 (WZ 93) zugeordnet.

Sozialversicherungspflichtig beschäftigte Arbeitnehmer (Spalten 57 bis 62)

Sozialversicherungspflichtig beschäftigte Arbeitnehmer sind alle Arbeiter, Angestellten und Personen in beruflicher Ausbildung, die in der gesetzlichen Rentenversicherung, Krankenversicherung, Pflegeversicherung und/oder Arbeitslosenversicherung pflichtversichert sind oder für die Beiträge zur gesetzlichen Rentenversicherung gezahlt werden.

Nicht zu den sozialversicherungspflichtig Beschäftigten zählen dagegen die Selbstständigen, mithelfenden Familienangehörigen und Beamten. Personen, die **ausschließlich** sogenannte geringfügig entlohnte Tätigkeiten ausüben und für die pauschalierte Beiträge zu Kranken- und Rentenversicherung vom Arbeitgeber zu entrichten sind, sind in den Ergebnissen ebenfalls nicht enthalten.

Studenten, die einer Beschäftigung nachgehen, sind dann versicherungsfrei, wenn sie eingeschrieben sind (Immatrikulationsnachweis) und bei ihnen das Studium, nicht aber die Beschäftigung im Vordergrund steht. Wehr- und Zivildienstleistende gelten dann als sozialversicherungspflichtig Beschäftigte, wenn sie ihren Dienst aus einem auch weiterhin bestehenden Beschäftigungsverhältnis heraus angetreten haben und nur wegen der Ableistung dieser Dienstzeiten kein Entgelt erhalten. Für Mehrfachbeschäftigte, die gleichzeitig mehreren versicherungspflichtigen Beschäftigungen nachgehen, werden nur die Merkmale der zuletzt aufgenommenen Beschäftigung erfasst.

Die regionale Zuordnung der Beschäftigten erfolgt nach ihrem von den auskunftspflichtigen Arbeitgebern angegebenen Arbeits- bzw. Wohnort (Haupt- oder Nebenwohnsitz).

Arbeitslose (Spalten 63 bis 69)

Arbeitslose sind Personen, die

- vorübergehend nicht in einem Beschäftigungsverhältnis stehen oder
- nur eine geringfügige bzw. kurzzeitige Beschäftigung ausüben (§ 8 SGB IV),
- nicht Schüler, Studenten oder Teilnehmer an beruflichen Bildungsmaßnahmen sind,
- der Arbeitsvermittlung zur Verfügung stehen,
- das 65. Lebensjahr noch nicht vollendet haben,
- nicht arbeitsunfähig erkrankt sind,
- sich persönlich beim zuständigen Arbeitsamt arbeitslos gemeldet haben,
- ein Arbeits- oder Heimarbeitsverhältnis von mehr als sieben Kalendertagen als Arbeitnehmer eingehen wollen.

Sie sind arbeitsfähig und bereit, eine zumutbare, mindestens 15 Stunden wöchentlich umfassende Beschäftigung aufzunehmen.

Bodenfläche nach Art der tatsächlichen Nutzung (Spalten 70 bis 77)

Die Flächenerhebung wird alle vier Jahre durchgeführt (nächste Erhebung zum 31. Dezember 2004). Ab dem Berichtsjahr 2001 wird in den Zwischenjahren als Teilerhebung nur die Siedlungs- und Verkehrsfläche erhoben.

Die Bodenfläche einer regionalen Einheit (z. B. Gemeinde, Kreis) setzt sich aus allen innerhalb der festgelegten Grenzen dieses Gebiets liegenden Flächen zusammen. Erhebungsgrundlage für die Flächenerhebung nach Art der tatsächlichen Nutzung stellen die Liegenschaftskataster dar. Für die statistische Auswertung im Rahmen der Flächenerhebung werden die zu jedem Flurstück im Liegenschaftskataster gespeicherten Informationen über die Flurstücksfläche sowie über die Art der Nutzung abgefragt. Dazu wurden im Nutzungsartenschlüsselverzeichnis der Arbeitsgemeinschaft der Vermessungsverwaltung (AdV) folgende Flächendefinitionen vorgegeben.

Siedlungs- und Verkehrsfläche

Summe mehrerer Flächennutzungsarten, die durch eine überwiegend siedlungswirtschaftliche bzw. durch siedlungswirtschaftlichen Zwecken dienende Ergänzungsfunktionen gekennzeichnet sind. Sie setzt sich aus der Gebäude- und Freifläche, der Betriebsfläche (ohne Abbauland), der Erholungsfläche, der Verkehrsfläche und der Fläche für Friedhöfe zusammen.

Gebäude- und Freifläche

Flächen mit Gebäuden (Gebäudeflächen) sowie unbebaute Freiflächen, die Zwecken der Gebäude untergeordnet sind. Zu den unbebauten Flächen zählen insbesondere Vorgärten, Hausgärten, Spielplätze, Stellplätze, Grünflächen, Hofräume, Lagerplätze usw., es sei denn, dass sie wegen eigenständiger Verwendung nach ihrer tatsächlichen Nutzung auszuweisen sind.

Betriebsfläche ohne Abbauland

Unbebaute Flächen, die überwiegend gewerblich, industriell oder für Zwecke der Ver- und Entsorgung genutzt werden, z. B. Halden, Lagerplätze, Deponien u. a.

Erholungsfläche

Unbebaute Flächen, die dem Sport, der Erholung oder dazu dienen, Tiere oder Pflanzen zu zeigen. Hierzu gehören u. a. Grünanlagen einschließlich Parks, Schrebergärten und dgl. sowie Sportflächen und Campingplätze.

Friedhofsfläche

Unbebaute Flächen, die zur Bestattung dienen oder gedient haben, sofern nicht vom Charakter der Anlage her Grünanlage zutreffender ist.

Verkehrsfläche

Unbebaute Flächen, die dem Straßen-, Schienen- oder Luftverkehr dienen sowie Landflächen, die dem Verkehr auf den Wasserstraßen dienen.

Verarbeitendes Gewerbe sowie Bergbau und Gewinnung von Steinen und Erden (Spalten 78 bis 88)

Der Erhebungsbereich umfasst die wirtschaftlichen Tätigkeiten nach den Abschnitten C „Bergbau und Gewinnung von Steinen und Erden“ sowie D „Verarbeitendes Gewerbe“ der statistischen Systematik der Wirtschaftszweige in der Europäischen Gemeinschaft (NACE Rev.1) bzw. der daraus abgeleiteten deutschen Klassifikation der Wirtschaftszweige, Ausgabe 1993 (WZ 93).

Meldepflichtig sind alle produzierenden Betriebe von Unternehmen des Verarbeitenden Gewerbes sowie des Bergbaus und der Gewinnung von Steinen und Erden (Industrie und Handwerk) mit im Allgemeinen 20 und mehr tätigen Personen und Betriebe des Verarbeitenden Gewerbes sowie des Bergbaus und der Gewinnung von Steinen und Erden mit 20 und mehr tätigen Personen von Mehrbetriebsunternehmen anderer Wirtschaftsbereiche außerhalb des oben genannten Erhebungsbereiches.

Als Ausnahme zu den genannten Abschneidegrenzen werden in den folgenden Wirtschaftszweigen auch Betriebe von Unternehmen mit 10 und mehr tätigen Personen zur Berichterstattung herangezogen:

- 14.11 Gewinnung von Naturwerksteinen und Natursteinen a. n. g.
- 14.21 Gewinnung von Kies und Sand

15.20	Fischverarbeitung
15.31	Verarbeitung von Kartoffeln
15.32	Herstellung von Frucht- und Gemüsesäften
15.33	Verarbeitung von Obst und Gemüse a. n. g.
15.71	Herstellung von Futtermitteln für Nutztiere
15.72	Herstellung von Futtermitteln für sonstige Tiere
15.91	Herstellung von Spirituosen
15.92	Alkoholbrennerei
15.97	Herstellung von Malz
15.98	Mineralbrunnen, Herstellung von Erfrischungsgetränken
20.10	Säge-, Hobel- und Holzimprägnierwerke
26.63	Herstellung von Transportbeton

Für den Wirtschaftszweig 20.10 Säge-, Hobel- und Holzimprägnierwerke gilt als Abschneidegrenze ein Jahreseinschnitt von mindestens 5 000 m³ Rohholz.

Betrieb

Örtlich getrennte Niederlassung von Unternehmen, einschließlich der Verwaltungs-, Reparatur-, Montage- und Hilfsbetriebe, die mit dem meldenden Betrieb örtlich verbunden sind oder in dessen Nähe liegen. Örtlich getrennte Hauptverwaltungen der Unternehmen werden im Verarbeitenden Gewerbe sowie im Bergbau und der Gewinnung von Steinen und Erden ebenfalls als eigenständige Betriebe erfasst. Die Merkmalswerte sind für den gesamten Betrieb zu melden und schließen auch die nichtproduzierenden Teile ein.

Tätige Personen (Beschäftigte)

Alle Personen, die in einem arbeitsrechtlichen Verhältnis zum Betrieb stehen, tätige Inhaber und Mitinhaber sowie unbezahlt mithelfende Familienangehörige, soweit sie mindestens ein Drittel der üblichen Arbeitszeit im Betrieb tätig sind, aber ohne Heimarbeiter sowie ohne Zusteller im Verlagsgewerbe. In der Zahl der tätigen Personen sind Auszubildende enthalten.

Geleistete Arbeitsstunden

Alle von den tätigen Personen (einschließlich gewerblich und kaufmännisch Auszubildender) im Betrieb tatsächlich geleisteten (nicht die bezahlten) Stunden, einschließlich Über-, Nacht-, Sonntags- und Feiertagsstunden. Da im Jahr 2002 nur die Arbeiterstunden erhoben wurden, handelt es sich bei den Ergebnissen in dieser Veröffentlichung um berechnete Werte (faktorkorrigierte Angaben).

Bruttolohn- und -gehaltsumme

Summe der Bruttobezüge der tätigen Personen ohne Arbeitgeberanteile zur Sozialversicherung (Kranken-, Renten- und Arbeitslosenversicherung), jedoch einschließlich Lohn- und Gehaltszuschläge (auch Gratifikationen, Erfolgsprämien, Provisionen, Tantiemen usw.). Vergütungen für Auszubildende sind enthalten. Nicht einbezogen sind Vergütungen für Heimarbeiter sowie für Zusteller im Verlagsgewerbe. Gleichfalls nicht zur Bruttolohn- und -gehaltsumme gehören Kurzarbeitergeld bzw. Zuschüsse zum Kurzarbeitergeld. Nicht erfasst werden allgemeine soziale Aufwendungen sowie Vergütungen, die als Spesenersatz anzusehen sind.

Gesamtumsatz

Umsatz aus eigenen Erzeugnissen, baugewerblicher Umsatz sowie Umsatz aus Handelsware und sonstiger nichtindustrieller Tätigkeit (z. B. Erlöse aus Vermietung und Verpachtung, aus Lizenzverträgen, Provisionseinnahmen und aus Veräußerung von Patenten sowie Erlöse aus Transportleistungen für Dritte und aus dem Verkauf von eigenen landwirtschaftlichen Erzeugnissen). Als Umsatz gilt die Summe der Rechnungsendbeträge ohne in Rechnung gestellte Umsatz- (Mehrwert-)steuer, jedoch einschließlich Verbrauchsteuern und der Kosten für Fracht, Verpackung und Porto, auch wenn diese gesondert in Rechnung gestellt werden.

Auslandsumsatz

Direkte Lieferungen und Leistungen an Empfänger, die im Ausland ansässig sind, sowie Lieferungen an Exporteure, die die bestellten Waren ohne weitere Be- und Verarbeitung in das Ausland ausführen.

Investitionen

Investitionen sind der Wert der aktivierten Bruttozugänge an Sachanlagen, d. h. Ersatz- und Neuinvestitionen (einschließlich aktivierbarer Großreparaturen und geringwertiger Wirtschaftsgüter sowie selbst erstellter und im Bau befindlicher Anlagen). Nicht berücksichtigt werden die Anzahlungen auf Anlagen, sofern sie nicht bereits aktiviert wurden, Investitionen in Zweigniederlassungen im Ausland, Zugänge durch den Kauf ganzer Unternehmen oder Betriebe, die bei Investitionen entstandenen Finanzierungskosten, Umbuchungen aus Anlagekonten auf andere Anlagekonten, der Erwerb von Finanzanlagen sowie der Erwerb von Konzessionen, Patenten, Lizenzen usw.

Baugewerbe (Spalten 89 bis 94)*Vorbereitende Baustellenarbeiten, Hoch und Tiefbau (Bauhauptgewerbe)*

Grundlage der Tabelle ist die Totalerhebung im Bauhauptgewerbe 2002. Die Erhebung umfasst alle bauhauptgewerblichen Betriebe von Unternehmen des Bauhauptgewerbes und von Unternehmen anderer Wirtschaftsbereiche sowie Arbeitsgemeinschaften, soweit diese Einheiten im Inland tätig sind.

Bauinstallation, Sonstiges Baugewerbe (Ausbaugewerbe)

Grundlage der Tabelle ist die Jährliche Erhebung im Ausbaugewerbe 2002. Die Erhebung umfasst alle ausbaugewerblichen Betriebe von Unternehmen des Ausbaugewerbes und von Unternehmen anderer Wirtschaftsbereiche mit im Allgemeinen 10 und mehr tätigen Personen sowie alle Arbeitsgemeinschaften, soweit diese Einheiten im Inland tätig sind.

Betrieb

Einbetriebsunternehmen, Haupt- und Zweigniederlassungen, Filialen sowie Bauhöfe und Baustellen, die ein eigenes Bau- oder Lohnbüro mit gesonderter Abrechnung besitzen, Arbeitsgemeinschaften und Betriebe sowie selbständige Betriebsabteilungen von Unternehmen, deren Schwerpunkt nicht in bauhauptgewerblicher Tätigkeit liegt, sofern sie Bauleistungen für den Absatz am Markt erbringen oder Bauten zum Zweck der Vermietung durch das eigene Unternehmen erstellen.

Tätige Personen (Beschäftigte)

Tätige Inhaber und tätige Mitinhaber, unbezahlt mithelfende Familienangehörige sowie alle in einem arbeitsrechtlichen Verhältnis zum Betrieb stehenden Personen (Arbeiter, Angestellte sowie kaufmännisch, technisch und gewerblich Auszubildende; auch Leiharbeiter oder durch andere Vertragsbeziehungen auf Baustellen tätige Personen).

Gesamtumsatz des Vorjahres

Als Umsatz gelten alle im Vorjahr (2001) im Bundesgebiet erzielten Gesamtumsätze von am Erhebungsstichtag (30. Juni 2002) bestehenden Betrieben.

Bautätigkeit und Fortschreibung des Gebäude- und Wohnungsbestandes (Spalten 95 bis 125)*Baugenehmigungen/Baufertigstellungen*

Die Bautätigkeitsstatistik erstreckt sich auf alle genehmigungs- und anzeigepflichtigen sowie zustimmungsbedürftigen Baumaßnahmen im Hochbau, bei denen Wohnraum oder sonstiger Nutzraum geschaffen oder verändert wird. Erfasst werden Baugenehmigungen, Baufertigstellungen und Bauabgänge, die dem Statistischen Landesamt auf Erhebungsbögen durch die unteren Bauaufsichtsbehörden, die Staatshochbauämter oder die Gemeinden übergeben werden.

Bei der statistischen Auswertung von Baumaßnahmen an bestehenden Gebäuden wird der Zu- oder Abgang an Wohnungen oder Wohnfläche, d. h. die Differenz zwischen "neuem" und "altem" Zustand ausgewiesen. Folglich können in den Ergebnistabellen aufgrund von Zusammenlegungen oder Nutzungsänderungen (z. B. geht Wohnfläche verloren, wenn eine Wohnung zur Arztpraxis umgebaut wird) Minuswerte auftreten.

Gebäude- und Wohnungsbestand

Der Fortschreibung des Gebäude- und Wohnungsbestandes liegen als Ausgangsdaten die Ergebnisse der Gebäude- und Wohnungszählung vom 30. September 1995 zugrunde, die jährlich mit Hilfe der Daten der Bautätigkeitsstatistik (Baufertigstellungen, Bauabgänge) ergänzt werden.

Gebäude

Gebäude sind selbständig benutzbare, überdachte Bauwerke, die auf Dauer errichtet sind, von Menschen betreten werden können und geeignet oder bestimmt sind, dem Schutz von Menschen, Tieren oder Sachen zu dienen. Dazu gehören auch unterirdische Bauwerke entsprechender Sachbestimmung, nicht aber z. B. behelfsmäßige Bauten, freistehende selbständige Konstruktionen, Schacht- und Stollenbauten des Bergbaus.

Wohngebäude

Wohngebäude sind Gebäude, die ausschließlich oder mindestens zur Hälfte – gemessen an der Nutzfläche nach DIN 277 – Wohnzwecken dienen.

Nichtwohngebäude

Gebäude, die überwiegend Nichtwohnzwecken dienen. Dazu zählen z. B. Anstaltsgebäude, Büro- und Verwaltungsgebäude, landwirtschaftliche und nichtlandwirtschaftliche Betriebsgebäude.

Wohnung

Eine Wohnung ist die Summe der Räume, die die Führung eines eigenen Haushaltes ermöglichen, darunter stets die Küche oder ein Raum mit Kochgelegenheit.

Wohnfläche

Die Wohnfläche von Wohnungen ist die Summe der anrechenbaren Grundfläche der Räume, die ausschließlich zu einer Wohnung gehören. Dazu gehören die Flächen von Wohn- und Schlafräumen, Küchen und Nebenräumen (Dielen, Abstellräume, Bad usw.).

Tourismus (Spalten 126 bis 129)

Der Berichterstattung unterliegen alle Beherbergungsstätten, die mehr als acht Gäste gleichzeitig beherbergen können. Zu den Beherbergungsstätten zählen Hotels, Hotels garnis, Gasthöfe, Pensionen, Erholungs-, Ferien- und Schulungsheime, Ferienzentren, Ferienhäuser und -wohnungen, Hütten und Jugendherbergen sowie Vorsorge- und Rehabilitationskliniken.

Angebotene Gästebetten

Das ist die Anzahl der Betten und sonstigen Schlafgelegenheiten, die tatsächlich in den geöffneten Betrieben angeboten wurden. Die Anzahl der Betten entspricht dabei der Anzahl der Personen, die bei Normalbelegung gleichzeitig hätten übernachten können. Behelfsmäßige Schlafgelegenheiten, die bei Überbelegung zusätzlich zur Verfügung gestanden hätten, wurden nicht berücksichtigt. Die Zahl der angebotenen Betten bezieht sich auf den Monat Juli des Berichtsjahres.

Ankünfte

Die Ankünfte beinhalten die Zahl der Gäste, die während des Kalenderjahres in Beherbergungsstätten ankamen und zum vorübergehenden Aufenthalt ein Gästebett belegten.

Übernachtungen

Als Übernachtungen zählen Übernachtungen von Personen, die während des Kalenderjahres in Beherbergungsstätten übernachteten, das heißt zum vorübergehenden Aufenthalt ein Gästebett belegten.

Straßenverkehrsunfälle (Spalten 130 bis 136)

Straßenverkehrsunfälle sind Unfälle, bei denen infolge des Fahrverkehrs auf öffentlichen Wegen und Plätzen Personen verletzt oder getötet wurden oder Sachschaden verursacht worden ist. Die Statistik der Straßenverkehrsunfälle erfasst alle Unfälle, zu denen die Polizei herangezogen wurde. Erhebungspapiere für die Statistik der Straßenverkehrsunfälle sind die Durchdrucke der im Grundaufbau bundeseinheitlichen Verkehrsunfallanzeigen, die von den aufnehmenden Polizeibeamten ausgefüllt werden.

Die Straßenverkehrsunfälle auf Autobahnen werden auf Gemeindeebene nicht vollständig nachgewiesen, sie sind aber in der Kreissumme enthalten.

Schwerwiegende Unfälle mit Sachschaden (im engeren Sinne)

Das sind Unfälle, bei denen ein Straftatbestand oder eine Ordnungswidrigkeit vorlag und bei denen gleichzeitig mindestens ein Kfz aufgrund eines Unfallschadens von der Unfallstelle abgeschleppt werden musste (nicht fahrbereit). Dies betrifft auch Fälle mit Alkoholeinwirkung.

Schwerwiegende Unfälle mit Sachschaden - sonstige Sachschadensunfälle unter Alkoholeinwirkung

Das sind Unfälle, bei denen mindestens ein Unfallbeteiligter unter Alkoholeinwirkung stand und gleichzeitig alle beteiligten Kfz noch fahrbereit waren.

Sonstige Sachschadensunfälle ohne Alkoholeinwirkung

Dabei handelt es sich um Unfälle, bei denen kein Straftatbestand und keine Ordnungswidrigkeit vorlag (unabhängig davon, ob die beteiligten Kfz fahrbereit waren oder nicht) und Unfälle, bei denen ein Straftatbestand oder eine Ord-

nungswidrigkeit vorlag und alle beteiligten Kfz fahrbereit waren, aber kein Unfallbeteiligter unter Alkoholeinwirkung stand.

Diese Straßenverkehrsunfälle werden nur zahlenmäßig nach der Ortslage (innerorts, außerorts, auf Autobahnen) nachgewiesen und werden somit in der Gemeindestatistik nicht erfasst.

Unfälle mit Personenschaden

Das sind Unfälle, bei denen Personen getötet bzw. schwer oder leicht verletzt wurden.

Verunglückte

Als Verunglückte zählen Personen, die beim Unfall verletzt oder getötet wurden. Dabei werden erfasst als:

Getötete: Personen, die beim Unfall oder innerhalb von 30 Tagen an den Unfallfolgen starben,

Schwerverletzte: Personen, die unmittelbar zur stationären Behandlung (für mindestens 24 Stunden) in einem Krankenhaus aufgenommen wurden,

Leichtverletzte: alle übrigen Verletzten.

Kraftfahrzeugbestand (Spalten 137 bis 139)

Der Kraftfahrzeugbestand ist der Bestand aller zulassungspflichtigen Fahrzeuge und aller zulassungsfreien Fahrzeuge mit amtlichen Kennzeichen an einem Stichtag einschließlich jener Fahrzeuge, die bei den Zulassungsstellen vorübergehend abgemeldet wurden. Nicht einbezogen sind Fahrzeuge der Bundeswehr und des Bundesgrenzschutzes, Fahrzeuge mit rotem Kennzeichen sowie Fahrzeuge mit besonderem Kennzeichen (Zollkennzeichen). Quelle für die Angaben zum Fahrzeugbestand ist das Zentrale Fahrzeugregister des Kraftfahrt-Bundesamtes in Flensburg.

Durch Gebietsstandsänderungen der letzten Jahre in Sachsen war das Kraftfahrt-Bundesamt nicht in der Lage, alle Kraftfahrzeuge eindeutig einer Gemeinde zuzuordnen. In der Summe für die Kreise, Regierungsbezirke und das Land sind diese jedoch enthalten.

Steuern (Spalten 140 bis 150)

Ist-Aufkommen der Realsteuern

Der von den Steuerpflichtigen in der einzelnen Gemeinde im Laufe des Kalenderjahres aufgebrauchte Steuerbetrag in den Steuerarten Grundsteuer A, Grundsteuer B und Gewerbesteuer.

Gemeindeanteil an der Einkommensteuer

Anteil, der den Gemeinden in Höhe von 15 Prozent des Jahresaufkommens an der Lohnsteuer und veranlagten Einkommensteuer sowie von 12 Prozent des Aufkommens aus dem Zinsabschlag des Landes zusteht. Die Verteilung des Einkommensteueranteils auf die Gemeinden richtete sich in den neuen Bundesländern im Jahr 2002 nach Schlüsselzahlen, die auf der Basis der Lohn- und Einkommensteuerstatistik 1995 ermittelt wurden. Bei der Berechnung des Gemeindeanteils an der Einkommensteuer wurde die Schlussabrechnung, bei der die Zahlungen hierzu erst im Folgejahr geleistet werden, in die Berechnung einbezogen.

Gemeindeanteil an der Umsatzsteuer

Anteil, der den Gemeinden am Aufkommen der Umsatzsteuer zusteht. Wie beim Gemeindeanteil an der Einkommensteuer wurde die Schlussabrechnung einbezogen.

Hebesatz

Von der Gemeinde für das jeweilige Kalenderjahr festgesetzter Prozentsatz, der auf die Messbeträge der Realsteuern angewendet wird und der für die einzelnen Realsteuerarten unterschiedlich hoch sein kann.

Realsteueraufbringungskraft

Zur Ermittlung der Realsteueraufbringungskraft werden die Grundbeträge der Gemeinden je Realsteuerart mit dem jeweiligen Landesdurchschnittshebesatz (gewogener Durchschnittshebesatz des Landes je Realsteuerart) multipliziert. Aus der Addition der somit ermittelten fiktiven Ist-Aufkommen der Grundsteuer A, Grundsteuer B und Gewerbesteuer ergibt sich die Realsteueraufbringungskraft je Gemeinde. Durch die Verwendung gleicher Hebesätze wird die Wirkung der unterschiedlichen Hebesatzanspannungen der Gemeinden ausgeschaltet.

Steuereinnahmekraft

Realsteueraufbringungskraft abzüglich der Gewerbesteuerumlage und zuzüglich des Gemeindeanteils an der Einkommensteuer und des Gemeindeanteils an der Umsatzsteuer.

Schuldenstand (Spalten 151 und 152)

Die Erhebung zum jährlichen Schuldenstand erfasst sowohl den Schuldenstand am Ende des Berichtsjahres als auch alle in der Zeit vom 1. Januar bis 31. Dezember eines Berichtsjahres neu aufgenommenen Schulden zum Zeitpunkt des Mittelzuflusses und die im gleichen Zeitraum zurückgezahlten Schuldbeträge.

Die Kreis- und Regierungsbezirksergebnisse beinhalten auch den Schuldenstand des jeweiligen Landratsamtes und der Verwaltungsverbände, die Summe für Sachsen enthält zusätzlich noch den Landeswohlfahrtsverband.

Personal im öffentlichen Dienst (Spalte 153)

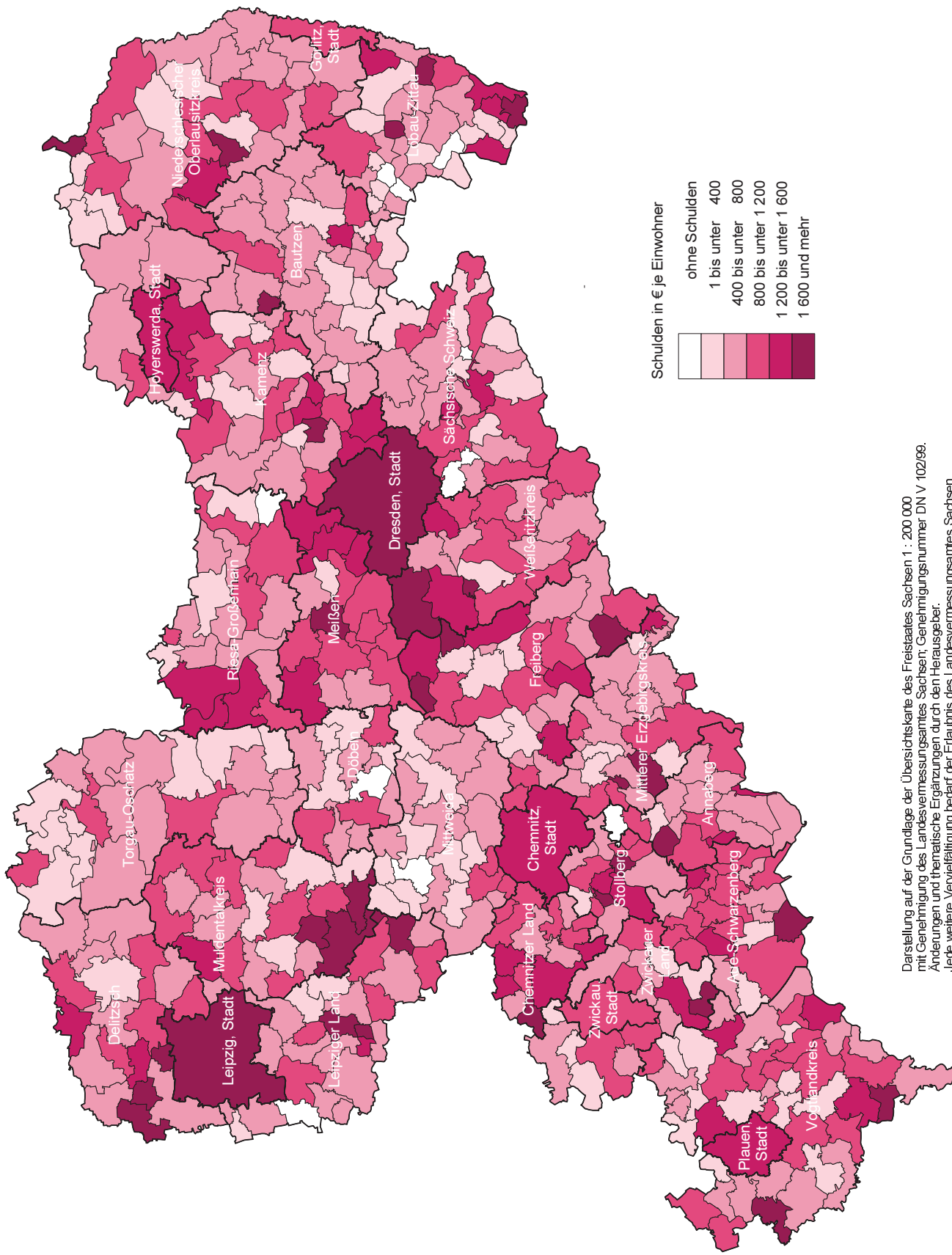
Im Personalbestand der Gemeinden/Gemeindeverbände sind die Beschäftigten der im Haushalt brutto geführten Ämter, Einrichtungen und Unternehmen (Brutto-HPL), der aus dem Haushalt ausgegliederten rechtlich unselbstständigen Einrichtungen und Unternehmen (Netto-HPL) sowie der Krankenhäuser mit kaufmännischem Rechnungswesen (Beschäftigungsbereich 21 bis 23) enthalten.

Zum Personal-Ist-Bestand zählen alle Beschäftigten, die am 30. Juni in einem unmittelbaren, grundsätzlich entgeltpflichtigen Dienst- bzw. Arbeitsvertragsverhältnis zu einer berichtspflichtigen Dienststelle stehen und in der Regel Gehalt, Vergütung oder Lohn aus Haushaltsmitteln der Berichtsstelle beziehen. Hierzu gehören neben den Dauerbeschäftigten auch die Beschäftigten in Ausbildung sowie die Beschäftigten mit Zeitvertrag einschließlich der Beschäftigten in Arbeitsbeschaffungsmaßnahmen (ABM) und in Strukturanpassungsmaßnahmen (SAM) gemäß §§ 260 ff. Arbeitsförderungs-Reformgesetz (AFRG) vom 24. März 1997 (BGBl. I S. 594,595), zuletzt geändert durch Artikel 1 des Gesetzes vom 10. Dezember 2001 (BGBl. I S. 3443).

Die Kreis- bzw. Regierungsbezirksergebnisse beinhalten auch das Personal der Gemeindeverbände (Landkreisverwaltungen und Verwaltungsverbände). Das Ergebnis für Sachsen enthält darüber hinaus die Beschäftigten des Landeswohlfahrtsverbandes Sachsen.

Schuldenstand der kommunalen Haushalte der Gemeinden des Freistaates Sachsen am 31. Dezember 2002

Gebietsstand: 1. Januar 2003



Darstellung auf der Grundlage der Übersichtskarte des Freistaates Sachsen 1 : 200 000 mit Genehmigung des Landesvermessungsamtes Sachsen; Genehmigungsnummer DN V 102/99. Änderungen und thematische Ergänzungen durch den Herausgeber. Jede weitere Vervielfältigung bedarf der Erlaubnis des Landesvermessungsamtes Sachsen.

Neuerscheinungen des Statistischen Landesamtes des Freistaates Sachsen

Kennziffer	Titel/Kurztitel	Stand Periodizität	Preis €
A I 2	Bevölkerungsentwicklung im Freistaat Sachsen nach Kreisen und Gemeinden	2/2002 - hj	7,50
A I 3	Bevölkerungsstand des Freistaates Sachsen nach Alter und Geschlecht	2002 - j	8,50
A II 3	Eheschließungen, Geborene und Gestorbene im Freistaat Sachsen	2002 - j	3,00
A IV 11	Schwangerschaftsabbrüche im Freistaat Sachsen	2002 - j	1,50
A VII 4	Frauen im Freistaat Sachsen - Ergebnisse des Mikrozensus April 2002	2002 - j	7,10
B III 3	Abschlussprüfungen an den Hochschulen im Freistaat Sachsen - Prüfungsjahr 2002	2002 - j	8,50
E IV 4	Verbrauch von Energieträgern im Bergbau und Verarbeitenden Gewerbe im Freistaat Sachsen	2002 - j	4,10
K IX 1	Ausbildungsförderung im Freistaat Sachsen	2002 - j	3,00
M I 6	Kaufwerte für Bauland im Freistaat Sachsen	2002 - j	3,00
P I 4	Bruttoinlandsprodukt und Bruttowertschöpfung im Freistaat Sachsen nach Kreisen	2001 - j	7,00
Q IV 3	Ozonschichtschädigende und klimawirksame Stoffe im Freistaat Sachsen	2001 - j	2,00
Q III 1	Investitionen für Umweltschutz im Produzierenden Gewerbe im Freistaat Sachsen	2001 - j	5,00
Z II 2	Sächsische Kreiszahlen - Ausgabe 2003	2003 - j	9,10
Verzeichnis	Krankenhäuser und Rehabilitationseinrichtungen im Freistaat Sachsen	2002 - j	7,50
Verzeichnis	Kindertagesstätten im Freistaat Sachsen	2002 - 4j	12,50
Sonderheft	Regionalisierte Bevölkerungsprognose für den Freistaat Sachsen bis 2020	2003	18,50

Monatlich erscheinen:

C III 2	Schlachtungen, Milchanlieferung und Geflügelhaltung im Freistaat Sachsen	07/03 - m	1,50
E I 1	Bergbau und Verarbeitendes Gewerbe im Freistaat Sachsen	06/03 - m	7,50
E II 1	Baugewerbe im Freistaat Sachsen (Vorbereitende Baustellenarbeiten, Hoch- und Tiefbau)	06/03 - m	5,00
G I 1, G IV 3	Binnenhandel und Gastgewerbe im Freistaat Sachsen	06/03 - m	1,50
G IV 1	Beherbergungsgewerbe im Freistaat Sachsen	06/03 - m	5,50
H I 1	Straßenverkehrsunfälle im Freistaat Sachsen	04/03 - m	6,00
M I 2	Verbraucherpreisindex im Freistaat Sachsen	08/03 - m	5,50
Z I 1	Konjunkturbericht für den Freistaat Sachsen	05/03 - m	5,00

Vierteljährlich erscheinen:

A I 1	Bevölkerungsstand des Freistaates Sachsen nach Kreisen	4/02 - vj	1,50
A II 1	Eheschließungen, Geborene und Gestorbene im Freistaat Sachsen	1/03 - vj	2,00
A III 1	Räumliche Bevölkerungsbewegung im Freistaat Sachsen	4/02 - vj	6,00
A VI 5	Sozialversicherungspflichtig Beschäftigte im Freistaat Sachsen	3/02 - vj	7,10
D I 1	Gewerbeanmeldungen und -abmeldungen im Freistaat Sachsen	4/02 - vj	2,50
D III 1	Insolvenzverfahren im Freistaat Sachsen	1/03 - vj	4,00
E III 1	Baugewerbe im Freistaat Sachsen (Bauinstallation und sonstiges Baugewerbe)	2/03 - vj	1,50
E IV 1	Ausgewählte Daten zur Energiewirtschaft im Freistaat Sachsen	1,2/02 - vj	3,00
E V 1	Beschäftigte und Umsatz im Handwerk des Freistaates Sachsen	1/03 - vj	6,00
F II 1	Baugenehmigungen und Baufertigstellungen im Freistaat Sachsen	2/03 - vj	2,50
G III 1	Außenhandel des Freistaates Sachsen	2/03 - vj	2,50
L II 2	Einnahmen und Ausgaben der öffentlichen Kommunalhaushalte des Freistaates Sachsen	1/03 - vj	7,50
M I 4	Preisindizes für Bauwerke im Freistaat Sachsen	2/03 - vj	3,00
N I 1	Verdienste und Arbeitszeiten im Produzierenden Gewerbe, Handel, Kreditinstituten und Versicherungsgewerbe im Freistaat Sachsen	2/03 - vj	9,00

Abkürzungen:	m	monatlich	hj	halbjährlich	2j	alle 2 Jahre
	j	jährlich	10/01	Monat	3j	alle 3 Jahre
	vj	vierteljährlich	4/01	Quartal	fw	fallweise