

Statistisches Landesamt
des Freistaates
Sachsen



Statistische Berichte

Flächenerhebung nach Art der tatsächlichen Nutzung im Freistaat Sachsen

(Jährliche Erhebung der Siedlungs- und Verkehrsfläche)

2007

Zeichenerklärung

-	Nichts vorhanden (genau Null)	x	Tabellenfach gesperrt, weil Aussage nicht sinnvoll
0	Weniger als die Hälfte von 1 in der letzten besetzten Stelle, jedoch mehr als nichts	()	Aussagewert ist eingeschränkt
...	Angabe fällt später an	p	vorläufige Zahl
/	Zahlenwert nicht sicher genug	r	berichtigte Zahl
.	Zahlenwert unbekannt oder geheim zu halten	s	geschätzte Zahl

Herausgeber:

Statistisches Landesamt des Freistaates Sachsen

Macherstraße 63
01917 Kamenz

Postfach 11 05
01911 Kamenz

Telefon

Vermittlung 03578 33-0

Präsidentin/Sekretariat -1900

Telefax -1999

Auskunft -1913, -1914

Telefax -1921

Bibliothek -4352

Telefax -1598

Vertrieb -4316

Internet

www.statistik.sachsen.de

E-Mail

info@statistik.sachsen.de

Kein Zugang für elektronisch signierte sowie verschlüsselte Dokumente

Inhalt	Seite
Vorbemerkungen	3
Erläuterungen	4
Ergebnisdarstellung	5
Tabellen	
1. Siedlungs- und Verkehrsfläche nach Art der tatsächlichen Nutzung am 31. Dezember 2006 und 2007 nach Regierungsbezirken	7
2. Bodenfläche und Siedlungs- und Verkehrsfläche nach Art der tatsächlichen Nutzung am 31. Dezember 2006 und 2007 nach Kreisfreien Städten und Landkreisen	8
3. Anteil der Nutzungsarten der Siedlungs- und Verkehrsfläche an der Bodenfläche am 31. Dezember 2006 und 2007 nach Kreisfreien Städten und Landkreisen	14
4. Anteil der Nutzungsarten der Siedlungs- und Verkehrsfläche am 31. Dezember 2006 und 2007 nach Kreisfreien Städten und Landkreisen	16
5. Fläche der Nutzungsarten und Anteil an der Bodenfläche bzw. Siedlungs- und Verkehrsfläche am 31. Dezember 2006 und 2007	
5.1 Land und Regierungsbezirke	19
5.2 Kreisfreie Städte und Landkreise	23
6. Bodenfläche und Siedlungs- und Verkehrsfläche nach Art der tatsächlichen Nutzung am 31. Dezember 2007 nach Gemeinden	52
7. Gemeinden, Bevölkerung und Siedlungs- und Verkehrsfläche sowie Anteil der Nutzungsarten am 31. Dezember 2007 nach Gemeindegrößenklassen	
7.1 Anteil an der Gesamtfläche	78
7.2 Anteil an der Siedlungs- und Verkehrsfläche	78
8. Gemeinden, Bevölkerung und Anteil der Nutzungsarten der Siedlungs- und Verkehrsfläche am 31. Dezember 2007 nach siedlungsstrukturellen Kreistypen	
8.1 Anteil an der Gesamtfläche	80
8.2 Anteil an der Siedlungs- und Verkehrsfläche	80
Abbildungen	
Abb. 1 Bodenfläche des Freistaates Sachsen am 31. Dezember 2007 nach Regierungsbezirken	18
Abb. 2 Siedlungs- und Verkehrsfläche des Freistaates Sachsen am 31. Dezember 2007 nach Flächennutzungsarten	18
Abb. 3 Struktur der Siedlungs- und Verkehrsfläche des Freistaates Sachsen am 31. Dezember 2007 nach ausgewählten Nutzungsarten	82
Abb. 4 Anteil der Regierungsbezirke an der jeweiligen Gesamtfläche ausgewählter Flächennutzungsarten des Freistaates Sachsen am 31. Dezember 2007	82
Abb. 5 Gemeindegrößenklassen des Freistaates Sachsen am 31. Dezember 2007	83
Abb. 6 Siedlungsstrukturelle Kreistypen des Freistaates Sachsen am 31. Dezember 2007	84

Vorbemerkungen

„Böden haben vielfältige natürliche Funktionen. Sie sind Lebensgrundlage und Lebensraum für Menschen, Tiere, Pflanzen und Bodenorganismen. Böden sind durch ihre Eigenschaften aber auch Abbau-, Ausgleichs- und Aufbaumedium für stoffliche Einwirkungen und schützen durch ihre Filtereigenschaften insbesondere das Grundwasser. Darüber hinaus haben sie aber zahlreiche Nutzungsfunktionen, etwa als Rohstofflagerstätte oder als Fläche für Verkehr, Siedlung und Erholung. Die stetige Zunahme der Siedlungs- und Verkehrsfläche (SuV) hat vielfältige negative Wirkungen. Wichtige Lebensräume für Flora und Fauna gehen verloren, Böden werden degradiert, die Zerschneidung und Verkleinerung von Lebensräumen führt zu einem Rückgang der Arten- und Biotopvielfalt, Grundwasser ist immer weniger geschützt und seine Neubildung durch eine verringerte Niederschlagsversickerung erschwert. Erhöhte Mengen an Niederschlagswasser müssen über die Kanalisation und Oberflächengewässer abgeführt werden. Auch das Stadtklima wird durch die SuV negativ beeinflusst.“ [1]

Umwelt-, Raumordnungs-, Städtebaupolitik, Landschafts- und Verkehrsplanung in Bund, Ländern und Kommunen orientieren sich zunehmend am Konzept der nachhaltigen Entwicklung, das heißt, die Flächennutzung zukünftig natur-, umwelt- und landschaftsverträglicher zu gestalten. Ein Indikator für die Erfolgskontrolle der Planungsprojekte kann die vorliegende Statistik über die tatsächliche Nutzung der Bodenfläche sein. Die Daten können zur Beobachtung von Entwicklungstendenzen bei der Bodennutzung, zur Wirkungskontrolle der Raumordnungs- und Umweltschutzpolitik sowie als Grundlage für die Gestaltung des Finanzhaushaltes und für Fördermittelvergaben dienen.

Nach der Landwirtschafts- und Waldfläche besitzt die SuV den größten Anteil an der gesamten Bodenfläche des Freistaates Sachsen. Mit der Novellierung des Agrarstatistikgesetzes vom 8. August 2002 wurde die jährliche Durchführung einer Erhebung der SuV angeordnet, die jeweils in den Jahren zwischen den vierjährigen Vollerhebungen der Flächen nach Art der tatsächlichen Nutzung durchzuführen ist. Auf Grundlage der Ergebnisse dieser Teilerhebung, die erstmals zum Stichtag 31. Dezember 2001 durchgeführt wurde, ist es möglich, Veränderungen der SuV als wichtigen Anzeiger für den Flächenverbrauch kurzfristig analysieren zu können und zeitnahe Daten für das Umweltbarometer Deutschland des Umweltbundesamtes (UBA) zur Verfügung zu stellen.

Für die Erhebung über die tatsächliche Nutzung der Bodenfläche ist im Freistaat Sachsen das Landesvermessungsamt als die für die Führung des Liegenschaftskatasters zuständige Stelle auskunftspflichtig. Die Daten werden durch das Statistische Landesamt aufbereitet und sekundärstatistisch ausgewertet.

Um die stattgefundenene Entwicklung der einzelnen Nutzungsarten zu verdeutlichen, werden in der vorliegenden Veröffentlichung Ergebnisse zum Stichtag 31. Dezember 2006 und 2007 gegenübergestellt. Vergleiche werden dabei nur auf der Ebene Land, Regierungsbezirk bzw. Kreisfreie Stadt und Landkreis vorgenommen. Eine Gegenüberstellung der Daten auch nach Gemeinden würde den Rahmen dieses Berichtes überschreiten, sie können bei entsprechendem Bedarf nach Anforderung aufbereitet werden.

Durch unabhängiges Runden können Differenzen im Zahlenmaterial entstehen.

Rechtsgrundlagen

Rechtliche Grundlage für diese Erhebung ist das Gesetz über Agrarstatistiken (Agrarstatistikgesetz - AgrStatG) in der Fassung der Bekanntmachung vom 19. Juli 2006 (BGBl. I S. 1662), geändert durch Art. 210 der Verordnung vom 31. Oktober 2006 (BGBl. I S. 2407), in Verbindung mit dem Gesetz über die Statistik für Bundeszwecke (Bundesstatistikgesetz - BStatG) vom 22. Januar 1987 (BGBl. I S. 462, 565), zuletzt geändert durch Art. 3 des Gesetzes vom 7. September 2007 (BGBl. I S. 2246).

Literaturverzeichnis:

[1] Umweltbundesamt: „Aktuelles zum Umweltbarometer“, 22. Mai 2003

Erläuterungen

Begriffsbestimmungen

Art der tatsächlichen Nutzung

Art der örtlich vorhandenen Bodennutzung entsprechend dem „Verzeichnis der flächenbezogenen Nutzungsarten im Liegenschaftskataster und ihrer Begriffsbestimmungen (Nutzungsartenschlüsselverzeichnis z. B. 100/200, 300)“ der Arbeitsgemeinschaft der Vermessungsverwaltungen der Länder der Bundesrepublik Deutschland (AdV).

Siedlungs- und Verkehrsfläche 100/200, 300 ohne 310, 400, 500, 940

Summe mehrerer Flächennutzungsarten, die durch eine überwiegend siedlungswirtschaftliche bzw. durch siedlungswirtschaftlichen Zwecken dienende Ergänzungsfunktionen gekennzeichnet sind. Sie setzt sich aus der Gebäude- und Freifläche, der Betriebsfläche **ohne Abbauland**, der Erholungsfläche, der Verkehrsfläche und der Fläche für Friedhöfe zusammen. Die Siedlungs- und Verkehrsfläche wird jährlich, jeweils in den Jahren zwischen den vierjährigen Vollerhebungen der Fläche nach Art der tatsächlichen Nutzung, erfasst.

Siedlung

Der Nutzungsartenbereich Siedlung beinhaltet die bebauten und nicht bebauten Flächen, die durch die Ansiedlung von Menschen geprägt sind oder zur Ansiedlung beitragen.

100/200 Gebäude- und Freifläche

Zur Gebäude- und Freifläche gehören Flächen mit Gebäuden und baulichen Anlagen (Gebäudeflächen) sowie unbebaute Flächen (Freiflächen), die Zwecken der Gebäude untergeordnet sind. Zu den unbebauten Flächen zählen Vor- und Hausgärten, Spiel- und Stellplätze, Grünflächen, Hofräume, Lagerplätze usw.; es sei denn, dass sie wegen eigenständiger Verwendung nach ihrer tatsächlichen Nutzung auszuweisen sind.

300 Betriebsfläche

Die Betriebsfläche enthält alle unbebauten Flächen, die überwiegend gewerblich, industriell oder für Zwecke der Ver- und Entsorgung genutzt werden wie z. B. Halden, Lagerplätze, Deponien und dgl.

310 Abbauland

Unbebaute Flächen, die vorherrschend durch Abbau der Bodensubstanz genutzt werden (z. B. Kiesgrube, Braunkohle-Tagebau, Steinbruch).

400 Erholungsfläche

Die Erholungsfläche umfasst unbebaute Flächen, die dem Sport, der Erholung, der Freizeitgestaltung oder dazu dienen, Tiere oder Pflanzen zu zeigen. Hierzu gehören Parkanlagen, Sportplätze, Freibäder, Tennisplätze, botanische und zoologische Gärten, Spielplätze, Wildgehege, Kleingärten, Gärten, Grünanlagen und Campingplätze.

500 Verkehrsfläche

Unbebaute Flächen, die dem Straßen-, Schienen- oder Luftverkehr dienen sowie Landflächen, die dem Verkehr auf den Wasserstraßen dienen.

510 Straße

Unbebaute Flächen, die nach allgemeiner Auffassung als "Straße" zu bezeichnen sind. Hierzu gehören auch die Trenn- und Seitenstreifen, Brücken, Gräben und Böschungen, Rad- und Gehwege, Parkstreifen und ähnliche Einrichtungen.

520 Weg

Unbebaute Flächen, die nach allgemeiner Auffassung als "Weg" zu bezeichnen sind. Flächen, die zum Befahren und/oder Begehen vorgesehen sind. Zur Wegfläche gehören auch Seitenstreifen und Gräben zur Wegentwässerung.

530 Platz

Unbebaute Flächen, die zum Abstellen von Fahrzeugen, Abhalten von Märkten oder Durchführung von Veranstaltungen dienen.

940 Friedhof

Unbebaute Flächen, die zur Bestattung dienen oder gedient haben, sofern nicht vom Charakter der Anlage her die Zuordnung der Nutzungsart Grünanlage zutreffender ist.

999 Bodenfläche insgesamt

Die Bodenfläche einer regionalen Einheit (z. B. Gemeinde) setzt sich aus allen innerhalb der festgelegten Grenzen dieses Gebiets liegenden Flächen zusammen. Erhebungsgrundlage für die Flächenerhebung nach Art der tatsächlichen Nutzung stellen die Liegenschaftskataster dar. Für die statistische Auswertung im Rahmen der Flächenerhebung werden die zu jedem Flurstück im Liegenschaftskataster gespeicherten Informationen über die Flurstücksfläche sowie über die Art der Nutzung abgefragt und erfasst.

Siedlungsstrukturelle Regions- und Kreistypen

Nach den Kreisgebietsreformen musste eine Überarbeitung des räumlichen Analyserasters der Bundesforschungsanstalt für Landeskunde und Raumordnung erfolgen. Neben den Raumordnungsregionen stellen die siedlungsstrukturellen Gebietstypen ein räumliches Analyseraster dar (Regions-, Kreis- und Gemeindetypen). Ein wichtiges Kriterium für die Typisierung ist die Bevölkerungsdichte. Das Modell arbeitet mit siedlungsstrukturellen Regionstypen, die sich an den Raumordnungsregionen orientieren und mit siedlungsstrukturellen Kreistypen, deren regionale Abgrenzung auf Basis der Landkreise und Kreisfreien Städte erfolgt. Es werden drei Grundtypen und neun siedlungsstrukturelle Kreistypen unterschieden.

Grundtyp I: Agglomerationsräume

Kernstädte im Regionstyp I: Kreisfreie Städte >100 000 Einwohner,
hoch verdichtete Kreise im Regionstyp I: Kreise mit einer Dichte $\geq 300\text{E}/\text{km}^2$,
verdichtete Kreise im Regionstyp I: Kreise mit einer Dichte $\geq 150\text{E}/\text{km}^2$,
ländliche Kreise im Regionstyp I: Kreise und Kreisregionen mit einer Dichte $< 150\text{E}/\text{km}^2$.

Grundtyp II: Verstädterte Räume

Kernstädte im Regionstyp II: Kreisfreie Städte >100 000 Einwohner,
verdichtete Kreise im Regionstyp II: Kreise und Kreisregionen mit einer Dichte $\geq 150\text{E}/\text{km}^2$,
ländliche Kreise im Regionstyp II: Kreise und Kreisregionen mit einer Dichte $< 150\text{E}/\text{km}^2$.

Grundtyp III: Ländliche Räume

Ländliche Kreise höherer Dichte: Kreise und Kreisregionen mit einer Dichte $\geq 100\text{E}/\text{km}^2$,
ländliche Kreise geringerer Dichte: Kreise und Kreisregionen mit einer Dichte $< 100\text{E}/\text{km}^2$.

Ergebnisdarstellung

Im Freistaat Sachsen wurde die Flächenerhebung nach Art der tatsächlichen Nutzung zum 31. Dezember 2007 für 502 Gemeinden durchgeführt. Die Gesamtfläche des Freistaates umfasste 1 841 809 Hektar. Bei einer Einwohnerzahl von 4 220 200 entspricht das einer Bevölkerungsdichte von 229 Einwohnern pro km^2 . Die Regierungsbezirke Chemnitz mit 609 815 ha (33,1 Prozent), Dresden mit 793 106 ha (43,1 Prozent) und Leipzig mit 438 889 ha (23,8 Prozent) bilden die Gesamtfläche des Freistaates Sachsen.

Die Grenzlänge Sachsens beträgt 1 340 km. Gemeinsame Grenzen existieren mit Bayern (41 km), Brandenburg (242 km), Sachsen-Anhalt (206 km), Thüringen (274 km), der Republik Polen (123 km) und der Tschechischen Republik (454 km). Seine äußersten Grenzpunkte befinden sich zwischen $11^\circ 52'$ und $15^\circ 02'$ östlicher Länge (von Greenwich) und $50^\circ 10'$ und $51^\circ 41'$ nördlicher Breite. Die höchste Bodenerhebung (über Normal-Null) ist der Fichtelberg (Erzgebirge) mit 1 215 m. Dort befindet sich auch die höchste Ortshöhenlage mit der Stadt Oberwiesenthal mit 915 m. Mit 73 m ist Dommitzsch, Stadt, OT Greudnitz, der Ort mit dem tiefsten Punkt Sachsens.

Die Siedlungs- und Verkehrsfläche ist ein Indikator für den Flächenverbrauch. Während sie zum 31. Dezember 1992 noch 182 446 Hektar betrug, wuchs sie zum 31. Dezember 1996 auf 195 255 Hektar, zum 31. Dezember 2000 auf 207 288 Hektar und beträgt zum 31. Dezember 2007 nunmehr 221 667 Hektar. Damit sind 12 Prozent der Gesamtfläche des Freistaates als Siedlungs- und Verkehrsfläche kategorisiert. Sie setzt sich zusammen aus 56,1 Prozent Gebäude- und Freifläche, 1,9 Prozent Betriebsfläche ohne Abbau-land, 7,4 Prozent Erholungsfläche, 33,9 Prozent Verkehrsfläche und 0,8 Prozent Friedhofsfläche. Im Jahresverlauf 31. Dezember 2006 bis 31. Dezember 2007 nahm die Siedlungs- und Verkehrsfläche in den Regierungsbezirken wie folgt zu: Chemnitz um 1 400 Hektar (1,9 Prozent), Dresden um 1 486 Hektar (1,7 Prozent) und Leipzig um 1 212 Hektar (2,2 Prozent) (vgl. Tab. 1).

Im Vergleich zum Vorjahr nahm die Siedlungs- und Verkehrsfläche um 4 099 Hektar bzw. 1,9 Prozent zu, was einer täglichen Zunahme um gut 11 Hektar entspricht. Dies ist die höchste Zunahme seit 2000. Gegenüber dem 31. Dezember 2006 kam es zu folgenden Veränderungen der Nutzungsarten: Die höchste absolute Zunahme wurden mit 1 428 Hektar für die Gebäude- und Freifläche sowie mit 1 427 Hektar für die Erholungsfläche ermittelt, womit diese Nutzungsarten jeweils mehr als ein Drittel der Gesamtzunahme ausmachten. Der Flächenanstieg im Bereich der Erholungsfläche resultiert zum überwiegenden Teil aus einer Zunahme der Größe der Unterposition „Grünanlagen“. Dem liegt in der Realität jedoch oftmals keine wirkliche Zunahme zu Grunde, viel mehr ergibt sich diese Veränderung häufig aus einer katastermäßig veränderten Ausweisung ehemaliger „Flächen sonstiger Nutzung“ als Grünanlagen. Bei der Verkehrsfläche mit 841 Hektar und der Betriebsfläche (ohne Abbauand) mit 389 Hektar wurden ebenfalls überdurchschnittlich hohe Veränderungsraten ermittelt, während die Friedhofsfläche annähernd konstant blieb (vgl. Tab. 1).

Die Kreisfreien Städte weisen unterschiedliche Größenordnungen aus. Während die Stadt Dresden mit 32 831 ha über die größte Flächenausdehnung verfügt, umfasst die Stadt Görlitz nur eine Fläche von 6 722 ha. Der Niederschlesische Oberlausitzkreis besitzt mit 134 036 ha das größte Territorium; der Landkreis Stollberg hingegen das kleinste mit lediglich 26 649 ha. Diese Differenzierung setzt sich auch in den Gemeinden fort. Der größten Gemeinde Boxberg (Niederschlesischer Oberlausitzkreis, Regierungsbezirk Dresden) mit 16 285 ha steht die kleinste Gemeinde Kurort Rathen (Landkreis Sächsische Schweiz, Regierungsbezirk Dresden) mit 358 ha gegenüber (vgl. Tab. 2 und 6).

Werden die Gemeinden nach ihrer Einwohnerzahl klassifiziert, so ist festzustellen, dass die Größenklasse „2 000 bis unter 5 000 Einwohner“ mit Abstand am stärksten besetzt ist. Mit insgesamt 65 773 ha bzw. 29,7 Prozent vereinigt diese Größenklasse auch den größten Teil der SuV auf sich. Die nur 3 Gemeinden mit einer Einwohnerzahl von mehr als 200 000 Personen stellen einen Anteil an der SuV von 16,0 Prozent dar (vgl. Tab. 7.2).

Die vom Bundesamt für Bauwesen und Raumordnung für ein räumliches Analyseraster vorgegebenen siedlungsstrukturellen Kreistypen weisen aus, dass 1 136 731 ha (61,7 Prozent) mit 292 Gemeinden der Gesamtfläche des Freistaates dem Grundtyp I (Agglomerationsräume Kernstädte im Regionstyp I) und 705 079 ha (38,3 Prozent mit 210 Gemeinden dem Grundtyp II (Verstädterte Räume Kernstädte im Regionstyp II) zuzuordnen sind. Der Grundtyp III (Ländliche Räume) wird im Freistaat Sachsen nicht ausgewiesen (vgl. Tab. 8).

1. Siedlungs- und Verkehrsfläche nach Art der tatsächlichen Nutzung am 31. Dezember 2006 und 2007 nach Regierungsbezirken

AdV-Schlüssel	Nutzungsart	Jahr	Sachsen	Regierungsbezirk					
				Chemnitz		Dresden		Leipzig	
				ha	ha	%	ha	%	ha
100/200	Gebäude- und Freifläche	2006	122 820	42 629	34,7	49 385	40,2	30 806	25,1
		2007	124 248	43 252	34,8	49 815	40,1	31 180	25,1
130	darunter Wohnen	2006	28 187	11 102	39,4	10 633	37,7	6 452	22,9
		2007	31 286	12 398	39,6	11 556	36,9	7 332	23,4
170	Gewerbe, Industrie	2006	16 766	5 915	35,3	6 088	36,3	4 763	28,4
		2007	17 590	6 177	35,1	6 372	36,2	5 041	28,7
300 o. 310	Betriebsfläche ohne Abbauland	2006	3 836	1 381	36,0	1 319	34,4	1 136	29,6
		2007	4 225	1 540	36,4	1 484	35,1	1 200	28,4
400	Erholungsfläche	2006	14 987	4 981	33,2	5 684	37,9	4 322	28,8
		2007	16 414	5 299	32,3	6 165	37,6	4 951	30,2
420	darunter Grünanlage	2006	7 125	2 475	34,7	2 628	36,9	2 021	28,4
		2007	8 591	2 808	32,7	3 114	36,2	2 669	31,1
500	Verkehrsfläche	2006	74 254	25 116	33,8	30 858	41,6	18 281	24,6
		2007	75 095	25 405	33,8	31 265	41,6	18 424	24,5
510,520, 530	darunter Straße, Weg, Platz	2006	61 648	21 177	34,4	25 396	41,2	15 076	24,5
		2007	62 375	21 474	34,4	25 667	41,1	15 234	24,4
940	Friedhofsfläche	2006	1 672	580	34,7	649	38,8	443	26,5
		2007	1 686	588	34,9	652	38,7	445	26,4
	Siedlungs- und Verkehrsfläche	2006	217 568	74 685	34,3	87 895	40,4	54 988	25,3
		2007	221 667	76 085	34,3	89 381	40,3	56 200	25,4
999	Bodenfläche insgesamt	2006	1 841 716	609 767	33,1	793 098	43,1	438 851	23,8
		2007	1 841 809	609 815	33,1	793 106	43,1	438 889	23,8

2. Bodenfläche und Siedlungs- und Verkehrsfläche nach Art der tatsächlichen Nutzung am 31. Dezember 2006 und 2007 nach Kreisfreien Städten und Landkreisen (in ha)

Schlüsselnummer	Kreisfreie Stadt Landkreis Regierungsbezirk Land	Jahr	Bodenfläche insgesamt	Siedlungs- und Verkehrs- fläche	Gebäude- und Freifläche		
					zusammen	darunter	
						Wohnen	Gewerbe, Industrie
14 1 61	Chemnitz, Stadt	2006	22 086	8 158	5 049	1 477	688
		2007	22 085	8 245	5 096	1 583	704
14 1 66	Plauen, Stadt	2006	10 212	2 391	1 289	403	222
		2007	10 212	2 414	1 304	418	231
14 1 67	Zwickau, Stadt	2006	10 254	3 682	2 170	481	472
		2007	10 254	3 741	2 180	498	486
14 1 71	Annaberg	2006	43 817	4 216	2 204	692	315
		2007	43 817	4 264	2 230	764	329
14 1 73	Chemnitzer Land	2006	33 549	5 857	3 662	741	413
		2007	33 547	5 936	3 690	800	433
14 1 77	Freiberg	2006	91 379	8 264	4 693	1 185	712
		2007	91 390	8 373	4 749	1 370	728
14 1 78	Vogtlandkreis	2006	130 984	12 403	6 639	1 942	1 001
		2007	130 977	12 576	6 706	2 059	1 027
14 1 81	Mittlerer Erzgebirgskreis	2006	59 537	5 507	3 019	875	375
		2007	59 538	5 605	3 058	983	400
14 1 82	Mittweida	2006	77 336	8 085	4 601	940	664
		2007	77 382	8 317	4 723	1 273	713
14 1 88	Stollberg	2006	26 649	4 066	2 539	519	246
		2007	26 649	4 138	2 586	590	258
14 1 91	Aue-Schwarzenberg	2006	52 832	6 190	3 415	907	350
		2007	52 832	6 411	3 448	1 012	365
14 1 93	Zwickauer Land	2006	51 132	5 867	3 349	940	456
		2007	51 132	6 065	3 480	1 048	501
14 1	Regierungsbezirk Chemnitz	2006	609 767	74 685	42 629	11 102	5 915
		2007	609 815	76 085	43 252	12 398	6 177

Darunter							Jahr	Schlüsselnummer
davon								
Betriebsfläche ohne Abbauland	Erholungsfläche		Friedhofsfläche	Verkehrsfläche				
	zusammen	darunter Grünanlage		zusammen	darunter Straße, Weg, Platz			
103	899	563	75	2 031	1 609	2006	14 1 61	
102	925	590	75	2 046	1 622	2007		
21	280	205	43	757	641	2006	14 1 66	
23	283	208	44	761	645	2007		
331	210	85	31	940	691	2006	14 1 67	
357	224	102	31	949	700	2007		
65	270	98	33	1 643	1 417	2006	14 1 71	
69	283	116	33	1 648	1 428	2007		
76	427	186	47	1 645	1 433	2006	14 1 73	
91	445	208	48	1 663	1 451	2007		
111	429	182	51	2 981	2 434	2006	14 1 77	
132	445	206	57	2 990	2 444	2007		
161	763	339	89	4 751	4 044	2006	14 1 78	
193	804	375	89	4 783	4 077	2007		
41	253	120	28	2 167	1 880	2006	14 1 81	
56	281	142	28	2 182	1 896	2007		
68	418	193	61	2 938	2 441	2006	14 1 82	
77	498	276	61	2 957	2 461	2007		
78	246	129	28	1 176	989	2006	14 1 88	
78	255	139	28	1 190	1 006	2007		
263	452	249	43	2 016	1 773	2006	14 1 91	
289	479	276	44	2 150	1 904	2007		
63	334	125	50	2 072	1 825	2006	14 1 93	
75	375	170	50	2 085	1 840	2007		
1 381	4 981	2 475	580	25 116	21 177	2006	14 1	
1 540	5 299	2 808	588	25 405	21 474	2007		

Noch: 2. Bodenfläche und Siedlungs- und Verkehrsfläche nach Art der tatsächlichen Nutzung
am 31. Dezember 2006 und 2007 nach Kreisfreien Städten und Landkreisen (in ha)

Schlüssel- nummer	Kreisfreie Stadt Landkreis Regierungsbezirk Land	Jahr	Bodenfläche insgesamt	Siedlungs- und Verkehrs- fläche	Gebäude- und Freifläche		
					zusammen	darunter	
						Wohnen	Gewerbe, Industrie
14 2 62	Dresden, Stadt	2006	32 830	12 785	8 147	1 744	818
		2007	32 831	12 876	8 106	1 850	847
14 2 63	Görlitz, Stadt	2006	6 722	2 197	1 400	374	276
		2007	6 722	2 210	1 399	395	276
14 2 64	Hoyerswerda, Stadt	2006	9 476	1 730	957	254	61
		2007	9 506	1 760	970	263	71
14 2 72	Bautzen	2006	96 112	9 980	5 582	1 004	570
		2007	96 112	10 114	5 622	1 109	607
14 2 80	Meißen	2006	63 169	7 621	4 432	887	579
		2007	63 169	7 901	4 588	1 060	658
14 2 84	Niederschlesischer Oberlausitzkreis	2006	134 033	11 628	5 638	1 874	637
		2007	134 036	11 826	5 662	1 974	639
14 2 85	Riesa-Großenhain	2006	82 068	7 503	3 997	780	770
		2007	82 070	7 649	4 048	872	801
14 2 86	Löbau-Zittau	2006	69 854	8 493	5 017	793	501
		2007	69 850	8 561	5 035	835	508
14 2 87	Sächsische Schweiz	2006	88 789	7 648	4 083	778	411
		2007	88 793	7 807	4 097	822	422
14 2 90	Weißeritzkreis	2006	76 571	6 905	3 897	942	399
		2007	76 571	7 017	3 936	1 014	408
14 2 92	Kamenz	2006	133 474	11 404	6 234	1 202	1 067
		2007	133 446	11 660	6 351	1 363	1 135
14 2	Regierungsbezirk Dresden	2006	793 098	87 895	49 385	10 633	6 088
		2007	793 106	89 381	49 815	11 556	6 372

Darunter							Jahr	Schlüsselnummer
davon								
Betriebsfläche ohne Abbauland	Erholungsfläche		Friedhofsfläche	Verkehrsfläche				
	zusammen	darunter Grünanlage		zusammen	darunter Straße, Weg, Platz			
142	1 139	692	171	3 186	2 618	2006	14 2 62	
176	1 195	752	171	3 227	2 659	2007		
12	177	74	33	575	380	2006	14 2 63	
12	188	87	33	578	380	2007		
8	173	79	13	579	422	2006	14 2 64	
8	192	96	13	578	426	2007		
51	550	206	60	3 737	2 982	2006	14 2 72	
64	599	246	60	3 769	3 005	2007		
60	468	173	49	2 613	2 204	2006	14 2 80	
71	565	267	49	2 628	2 220	2007		
551	761	387	59	4 619	3 813	2006	14 2 84	
591	775	409	60	4 738	3 818	2007		
107	388	150	41	2 969	2 390	2004	14 2 85	
131	439	208	44	2 987	2 398	2007		
62	496	241	86	2 832	2 386	2006	14 2 86	
74	525	269	86	2 841	2 392	2007		
90	484	203	42	2 949	2 455	2006	14 2 87	
96	527	248	42	3 044	2 549	2007		
137	472	168	39	2 361	2 155	2006	14 2 90	
140	486	179	39	2 416	2 211	2007		
99	577	255	55	4 439	3 590	2006	14 2 92	
121	673	352	55	4 459	3 608	2007		
1 319	5 684	2 628	649	30 858	25 396	2006	14 2	
1 484	6 165	3 114	652	31 265	25 667	2007		

Noch: 2. Bodenfläche und Siedlungs- und Verkehrsfläche nach Art der tatsächlichen Nutzung
am 31. Dezember 2006 und 2007 nach Kreisfreien Städten und Landkreisen (in ha)

Schlüssel- nummer	Kreisfreie Stadt Landkreis Regierungsbezirk Land	Jahr	Bodenfläche insgesamt	Siedlungs- und Verkehrs- fläche	Gebäude- und Freifläche		
					zusammen	darunter	
						Wohnen	Gewerbe, Industrie
14 3 65	Leipzig, Stadt	2006	29 760	13 875	8 345	1 520	1 123
		2007	29 736	14 314	8 401	1 797	1 193
14 3 74	Delitzsch	2006	85 222	10 228	5 292	1 526	825
		2007	85 246	10 395	5 352	1 574	836
14 3 75	Döbeln	2006	42 434	4 483	2 489	533	329
		2007	42 468	4 581	2 539	627	353
14 3 79	Leipziger Land	2006	75 226	9 468	5 596	994	1 389
		2007	75 227	9 705	5 657	1 203	1 460
14 3 83	Muldentalkreis	2006	89 450	8 809	4 913	842	539
		2007	89 451	8 995	5 001	1 037	601
14 3 89	Torgau-Oschatz	2006	116 760	8 125	4 171	1 038	558
		2007	116 762	8 210	4 230	1 094	598
14 3	Regierungsbezirk Leipzig	2006	438 851	54 988	30 806	6 452	4 763
		2007	438 889	56 200	31 180	7 332	5 041
14	Sachsen	2006	1 841 716	217 568	122 820	28 187	16 766
		2007	1 841 809	221 667	124 248	31 286	17 590

Darunter							Jahr	Schlüsselnummer
davon								
Betriebsfläche ohne Abbauland	Erholungsfläche		Friedhofsfläche	Verkehrsfläche				
	zusammen	darunter Grünanlage		zusammen	darunter Straße, Weg, Platz			
142	1 747	904	199	3 442	2 682	2006	14 3 65	
198	2 054	1 229	198	3 462	2 712	2007		
486	606	174	51	3 793	2 853	2006	14 3 74	
478	647	222	52	3 866	2 923	2007		
38	164	66	33	1 760	1 474	2006	14 3 75	
49	192	94	33	1 768	1 483	2007		
289	760	407	59	2 764	2 267	2006	14 3 79	
289	899	543	59	2 801	2 307	2007		
64	585	295	44	3 203	2 769	2006	14 3 83	
73	675	385	44	3 201	2 771	2007		
117	461	175	58	3 319	3 031	2006	14 3 89	
113	484	196	58	3 326	3 038	2007		
1 136	4 322	2 021	443	18 281	15 076	2006	14 3	
1 200	4 951	2 669	445	18 424	15 234	2007		
3 836	14 987	7 125	1 672	74 254	61 648	2006	14	
4 225	16 414	8 591	1 686	75 095	62 375	2007		

3. Anteil der Nutzungsarten der Siedlungs- und Verkehrsfläche an der Bodenfläche am 31. Dezember 2006 und 2007 nach Kreisfreien Städten und Landkreisen

Schlüsselnummer	Kreisfreie Stadt Landkreis Regierungsbezirk Land	Bodenfläche insgesamt		Siedlungs- und Verkehrsfläche		Gebäude- und Freifläche					
						zusammen		darunter			
		2006	2007	2006	2007	2006	2007	Wohnen	Gewerbe, Industrie	2006	2007
		ha				Anteil an der					
14 1 61	Chemnitz, Stadt	22 086	22 085	8 158	8 245	22,9	23,1	6,7	7,2	3,1	3,2
14 1 66	Plauen, Stadt	10 212	10 212	2 391	2 414	12,6	12,8	3,9	4,1	2,2	2,3
14 1 67	Zwickau, Stadt	10 254	10 254	3 682	3 741	21,2	21,3	4,7	4,9	4,6	4,7
14 1 71	Annaberg	43 817	43 817	4 216	4 264	5,0	5,1	1,6	1,7	0,7	0,8
14 1 73	Chemnitzer Land	33 549	33 547	5 857	5 936	10,9	11,0	2,2	2,4	1,2	1,3
14 1 77	Freiberg	91 379	91 390	8 264	8 373	5,1	5,2	1,3	1,5	0,8	0,8
14 1 78	Vogtlandkreis	130 984	130 977	12 403	12 576	5,1	5,1	1,5	1,6	0,8	0,8
14 1 81	Mittlerer Erzgebirgskreis	59 537	59 538	5 507	5 605	5,1	5,1	1,5	1,7	0,6	0,7
14 1 82	Mittweida	77 336	77 382	8 085	8 317	5,9	6,1	1,2	1,6	0,9	0,9
14 1 88	Stollberg	26 649	26 649	4 066	4 138	9,5	9,7	1,9	2,2	0,9	1,0
14 1 91	Aue-Schwarzenberg	52 832	52 832	6 190	6 411	6,5	6,5	1,7	1,9	0,7	0,7
14 1 93	Zwickauer Land	51 132	51 132	5 867	6 065	6,5	6,8	1,8	2,0	0,9	1,0
14 1	Regierungsbezirk Chemnitz	609 767	609 815	74 685	76 085	7,0	7,1	1,8	2,0	1,0	1,0
14 2 62	Dresden, Stadt	32 830	32 831	12 785	12 876	24,8	24,7	5,3	5,6	2,5	2,6
14 2 63	Görlitz, Stadt	6 722	6 722	2 197	2 210	20,8	20,8	5,6	5,9	4,1	4,1
14 2 64	Hoyerswerda, Stadt	9 476	9 506	1 730	1 760	10,1	10,2	2,7	2,8	0,6	0,7
14 2 72	Bautzen	96 112	96 112	9 980	10 114	5,8	5,8	1,0	1,2	0,6	0,6
14 2 80	Meißen	63 169	63 169	7 621	7 901	7,0	7,3	1,4	1,7	0,9	1,0
14 2 84	Niederschlesischer Oberlausitzkreis	134 033	134 036	11 628	11 826	4,2	4,2	1,4	1,5	0,5	0,5
14 2 85	Riesa-Großenhain	82 068	82 070	7 503	7 649	4,9	4,9	1,0	1,1	0,9	1,0
14 2 86	Löbau-Zittau	69 854	69 850	8 493	8 561	7,2	7,2	1,1	1,2	0,7	0,7
14 2 87	Sächsische Schweiz	88 789	88 793	7 648	7 807	4,6	4,6	0,9	0,9	0,5	0,5
14 2 90	Weißeritzkreis	76 571	76 571	6 905	7 017	5,1	5,1	1,2	1,3	0,5	0,5
14 2 92	Kamenz	133 474	133 446	11 404	11 660	4,7	4,8	0,9	1,0	0,8	0,9
14 2	Regierungsbezirk Dresden	793 098	793 106	87 895	89 381	6,2	6,3	1,3	1,5	0,8	0,8
14 3 65	Leipzig, Stadt	29 760	29 736	13 875	14 314	28,0	28,3	5,1	6,0	3,8	4,0
14 3 74	Delitzsch	85 222	85 246	10 228	10 395	6,2	6,3	1,8	1,8	1,0	1,0
14 3 75	Döbeln	42 434	42 468	4 483	4 581	5,9	6,0	1,3	1,5	0,8	0,8
14 3 79	Leipziger Land	75 226	75 227	9 468	9 705	7,4	7,5	1,3	1,6	1,8	1,9
14 3 83	Muldentalkreis	89 450	89 451	8 809	8 995	5,5	5,6	0,9	1,2	0,6	0,7
14 3 89	Torgau-Oschatz	116 760	116 762	8 125	8 210	3,6	3,6	0,9	0,9	0,5	0,5
14 3	Regierungsbezirk Leipzig	438 851	438 889	54 988	56 200	7,0	7,1	1,5	1,7	1,1	1,1
14	Sachsen	1 841 716	1 841 809	217 568	221 667	6,7	6,7	1,5	1,7	0,9	1,0

Darunter												Schlüssel- nummer
davon												
Betriebs- fläche ohne Abbauland		Erholungsfläche				Friedhofs- fläche		Verkehrsfläche				
		zusammen		darunter Grünanlage				zusammen		darunter Straße, Weg, Platz		
2006	2007	2006	2007	2006	2007	2006	2007	2006	2007	2006	2007	
Gesamtfläche in %												
0,5	0,5	4,1	4,2	2,5	2,7	0,3	0,3	9,2	9,3	7,3	7,3	14 1 61
0,2	0,2	2,7	2,8	2,0	2,0	0,4	0,4	7,4	7,5	6,3	6,3	14 1 66
3,2	3,5	2,0	2,2	0,8	1,0	0,3	0,3	9,2	9,3	6,7	6,8	14 1 67
0,1	0,2	0,6	0,6	0,2	0,3	0,1	0,1	3,8	3,8	3,2	3,3	14 1 71
0,2	0,3	1,3	1,3	0,6	0,6	0,1	0,1	4,9	5,0	4,3	4,3	14 1 73
0,1	0,1	0,5	0,5	0,2	0,2	0,1	0,1	3,3	3,3	2,7	2,7	14 1 77
0,1	0,1	0,6	0,6	0,3	0,3	0,1	0,1	3,6	3,7	3,1	3,1	14 1 78
0,1	0,1	0,4	0,5	0,2	0,2	0,0	0,0	3,6	3,7	3,2	3,2	14 1 81
0,1	0,1	0,5	0,6	0,2	0,4	0,1	0,1	3,8	3,8	3,2	3,2	14 1 82
0,3	0,3	0,9	1,0	0,5	0,5	0,1	0,1	4,4	4,5	3,7	3,8	14 1 88
0,5	0,5	0,9	0,9	0,5	0,5	0,1	0,1	3,8	4,1	3,4	3,6	14 1 91
0,1	0,1	0,7	0,7	0,2	0,3	0,1	0,1	4,1	4,1	3,6	3,6	14 1 93
0,2	0,3	0,8	0,9	0,4	0,5	0,1	0,1	4,1	4,2	3,5	3,5	14 1
0,4	0,5	3,5	3,6	2,1	2,3	0,5	0,5	9,7	9,8	8,0	8,1	14 2 62
0,2	0,2	2,6	2,8	1,1	1,3	0,5	0,5	8,6	8,6	5,7	5,7	14 2 63
0,1	0,1	1,8	2,0	0,8	1,0	0,1	0,1	6,1	6,1	4,5	4,5	14 2 64
0,1	0,1	0,6	0,6	0,2	0,3	0,1	0,1	3,9	3,9	3,1	3,1	14 2 72
0,1	0,1	0,7	0,9	0,3	0,4	0,1	0,1	4,1	4,2	3,5	3,5	14 2 80
0,4	0,4	0,6	0,6	0,3	0,3	0,0	0,0	3,4	3,5	2,8	2,8	14 2 84
0,1	0,2	0,5	0,5	0,2	0,3	0,1	0,1	3,6	3,6	2,9	2,9	14 2 85
0,1	0,1	0,7	0,8	0,3	0,4	0,1	0,1	4,1	4,1	3,4	3,4	14 2 86
0,1	0,1	0,5	0,6	0,2	0,3	0,0	0,0	3,3	3,4	2,8	2,9	14 2 87
0,2	0,2	0,6	0,6	0,2	0,2	0,1	0,1	3,1	3,2	2,8	2,9	14 2 90
0,1	0,1	0,4	0,5	0,2	0,3	0,0	0,0	3,3	3,3	2,7	2,7	14 2 92
0,2	0,2	0,7	0,8	0,3	0,4	0,1	0,1	3,9	3,9	3,2	3,2	14 2
0,5	0,7	5,9	6,9	3,0	4,1	0,7	0,7	11,6	11,6	9,0	9,1	14 3 65
0,6	0,6	0,7	0,8	0,2	0,3	0,1	0,1	4,5	4,5	3,3	3,4	14 3 74
0,1	0,1	0,4	0,5	0,2	0,2	0,1	0,1	4,1	4,2	3,5	3,5	14 3 75
0,4	0,4	1,0	1,2	0,5	0,7	0,1	0,1	3,7	3,7	3,0	3,1	14 3 79
0,1	0,1	0,7	0,8	0,3	0,4	0,0	0,0	3,6	3,6	3,1	3,1	14 3 83
0,1	0,1	0,4	0,4	0,2	0,2	0,0	0,0	2,8	2,8	2,6	2,6	14 3 89
0,3	0,3	1,0	1,1	0,5	0,6	0,1	0,1	4,2	4,2	3,4	3,5	14 3
0,2	0,2	0,8	0,9	0,4	0,5	0,1	0,1	4,0	4,1	3,3	3,4	14

4. Anteil der Nutzungsarten der Siedlungs- und Verkehrsfläche am 31. Dezember 2006 und 2007 nach Kreisfreien Städten und Landkreisen

Schlüsselnummer	Kreisfreie Stadt Landkreis Regierungsbezirk Land	Siedlungs- und Verkehrsfläche		Gebäude- und Freifläche					
				zusammen		darunter			
						Wohnen		Gewerbe, Industrie	
		2006	2007	2006	2007	2006	2007	2006	2007
ha		Anteil an der							
14 1 61	Chemnitz, Stadt	8 158	8 245	61,9	61,8	18,1	19,2	8,4	8,5
14 1 66	Plauen, Stadt	2 391	2 414	53,9	54,0	16,9	17,3	9,3	9,6
14 1 67	Zwickau, Stadt	3 682	3 741	58,9	58,3	13,1	13,3	12,8	13,0
14 1 71	Annaberg	4 216	4 264	52,3	52,3	16,4	17,9	7,5	7,7
14 1 73	Chemnitzer Land	5 857	5 936	62,5	62,2	12,7	13,5	7,1	7,3
14 1 77	Freiberg	8 264	8 373	56,8	56,7	14,3	16,4	8,6	8,7
14 1 78	Vogtlandkreis	12 403	12 576	53,5	53,3	15,7	16,4	8,1	8,2
14 1 81	Mittlerer Erzgebirgskreis	5 507	5 605	54,8	54,6	15,9	17,5	6,8	7,1
14 1 82	Mittweida	8 085	8 317	56,9	56,8	11,6	15,3	8,2	8,6
14 1 88	Stollberg	4 066	4 138	62,4	62,5	12,8	14,3	6,1	6,2
14 1 91	Aue-Schwarzenberg	6 190	6 411	55,2	53,8	14,7	15,8	5,7	5,7
14 1 93	Zwickauer Land	5 867	6 065	57,1	57,4	16,0	17,3	7,8	8,3
14 1	Regierungsbezirk Chemnitz	74 685	76 085	57,1	56,8	14,9	16,3	7,9	8,1
14 2 62	Dresden, Stadt	12 785	12 876	63,7	63,0	13,6	14,4	6,4	6,6
14 2 63	Görlitz, Stadt	2 197	2 210	63,7	63,3	17,0	17,9	12,6	12,5
14 2 64	Hoyerswerda, Stadt	1 730	1 760	55,3	55,1	14,7	14,9	3,5	4,0
14 2 72	Bautzen	9 980	10 114	55,9	55,6	10,1	11,0	5,7	6,0
14 2 80	Meißen	7 621	7 901	58,2	58,1	11,6	13,4	7,6	8,3
14 2 84	Niederschlesischer Oberlausitzkreis	11 628	11 826	48,5	47,9	16,1	16,7	5,5	5,4
14 2 85	Riesa-Großenhain	7 503	7 649	53,3	52,9	10,4	11,4	10,3	10,5
14 2 86	Löbau-Zittau	8 493	8 561	59,1	58,8	9,3	9,8	5,9	5,9
14 2 87	Sächsische Schweiz	7 648	7 807	53,4	52,5	10,2	10,5	5,4	5,4
14 2 90	Weißeritzkreis	6 905	7 017	56,4	56,1	13,6	14,5	5,8	5,8
14 2 92	Kamenz	11 404	11 660	54,7	54,5	10,5	11,7	9,4	9,7
14 2	Regierungsbezirk Dresden	87 895	89 381	56,2	55,7	12,1	12,9	6,9	7,1
14 3 65	Leipzig, Stadt	13 875	14 314	60,1	58,7	11,0	12,6	8,1	8,3
14 3 74	Delitzsch	10 228	10 395	51,7	51,5	14,9	15,1	8,1	8,0
14 3 75	Döbeln	4 483	4 581	55,5	55,4	11,9	13,7	7,3	7,7
14 3 79	Leipziger Land	9 468	9 705	59,1	58,3	10,5	12,4	14,7	15,0
14 3 83	Muldentalkreis	8 809	8 995	55,8	55,6	9,6	11,5	6,1	6,7
14 3 89	Torgau-Oschatz	8 125	8 210	51,3	51,5	12,8	13,3	6,9	7,3
14 3	Regierungsbezirk Leipzig	54 988	56 200	56,0	55,5	11,7	13,0	8,7	9,0
14	Sachsen	217 568	221 667	56,5	56,1	13,0	14,1	7,7	7,9

Davon												Schlüssel- nummer
Betriebs- fläche ohne Abbauland		Erholungsfläche				Friedhofs- fläche		Verkehrsfläche				
		zusammen		darunter Grünanlage				zusammen		darunter Straße, Weg, Platz		
2006	2007	2006	2007	2006	2007	2006	2007	2006	2007	2006	2007	
Siedlungs- und Verkehrsfläche in %												
1,3	1,2	11,0	11,2	6,9	7,2	0,9	0,9	24,9	24,8	19,7	19,7	14 1 61
0,9	1,0	11,7	11,7	8,6	8,6	1,8	1,8	31,7	31,5	26,8	26,7	14 1 66
9,0	9,5	5,7	6,0	2,3	2,7	0,8	0,8	25,5	25,4	18,8	18,7	14 1 67
1,5	1,6	6,4	6,6	2,3	2,7	0,8	0,8	39,0	38,6	33,6	33,5	14 1 71
1,3	1,5	7,3	7,5	3,2	3,5	0,8	0,8	28,1	28,0	24,5	24,4	14 1 73
1,3	1,6	5,2	5,3	2,2	2,5	0,6	0,7	36,1	35,7	29,5	29,2	14 1 77
1,3	1,5	6,2	6,4	2,7	3,0	0,7	0,7	38,3	38,0	32,6	32,4	14 1 78
												14 1 81
0,7	1,0	4,6	5,0	2,2	2,5	0,5	0,5	39,3	38,9	34,1	33,8	
0,8	0,9	5,2	6,0	2,4	3,3	0,8	0,7	36,3	35,6	30,2	29,6	14 1 82
1,9	1,9	6,1	6,2	3,2	3,4	0,7	0,7	28,9	28,8	24,3	24,3	14 1 88
4,2	4,5	7,3	7,5	4,0	4,3	0,7	0,7	32,6	33,5	28,6	29,7	14 1 91
1,1	1,2	5,7	6,2	2,1	2,8	0,9	0,8	35,3	34,4	31,1	30,3	14 1 93
1,8	2,0	6,7	7,0	3,3	3,7	0,8	0,8	33,6	33,4	28,4	28,2	14 1
1,1	1,4	8,9	9,3	5,4	5,8	1,3	1,3	24,9	25,1	20,5	20,7	14 2 62
0,5	0,5	8,1	8,5	3,4	3,9	1,5	1,5	26,2	26,2	17,3	17,2	14 2 63
0,5	0,5	10,0	10,9	4,6	5,5	0,8	0,7	33,5	32,8	24,4	24,2	14 2 64
0,5	0,6	5,5	5,9	2,1	2,4	0,6	0,6	37,4	37,3	29,9	29,7	14 2 72
0,8	0,9	6,1	7,2	2,3	3,4	0,6	0,6	34,3	33,3	28,9	28,1	14 2 80
												14 2 84
4,7	5,0	6,5	6,6	3,3	3,5	0,5	0,5	39,7	40,1	32,8	32,3	
1,4	1,7	5,2	5,7	2,0	2,7	0,5	0,6	39,6	39,1	31,9	31,4	14 2 85
0,7	0,9	5,8	6,1	2,8	3,1	1,0	1,0	33,3	33,2	28,1	27,9	14 2 86
1,2	1,2	6,3	6,8	2,7	3,2	0,5	0,5	38,6	39,0	32,1	32,7	14 2 87
2,0	2,0	6,8	6,9	2,4	2,6	0,6	0,6	34,2	34,4	31,2	31,5	14 2 90
0,9	1,0	5,1	5,8	2,2	3,0	0,5	0,5	38,9	38,2	31,5	30,9	14 2 92
1,5	1,7	6,5	6,9	3,0	3,5	0,7	0,7	35,1	35,0	28,9	28,7	14 2
1,0	1,4	12,6	14,3	6,5	8,6	1,4	1,4	24,8	24,2	19,3	18,9	14 3 65
4,8	4,6	5,9	6,2	1,7	2,1	0,5	0,5	37,1	37,2	27,9	28,1	14 3 74
0,8	1,1	3,7	4,2	1,5	2,1	0,7	0,7	39,3	38,6	32,9	32,4	14 3 75
3,1	3,0	8,0	9,3	4,3	5,6	0,6	0,6	29,2	28,9	23,9	23,8	14 3 79
0,7	0,8	6,6	7,5	3,3	4,3	0,5	0,5	36,4	35,6	31,4	30,8	14 3 83
1,4	1,4	5,7	5,9	2,2	2,4	0,7	0,7	40,8	40,5	37,3	37,0	14 3 89
2,1	2,1	7,9	8,8	3,7	4,7	0,8	0,8	33,2	32,8	27,4	27,1	14 3
1,8	1,9	6,9	7,4	3,3	3,9	0,8	0,8	34,1	33,9	28,3	28,1	14

Abb. 1 Bodenfläche des Freistaates Sachsen am 31. Dezember 2007 nach Regierungsbezirken in Prozent

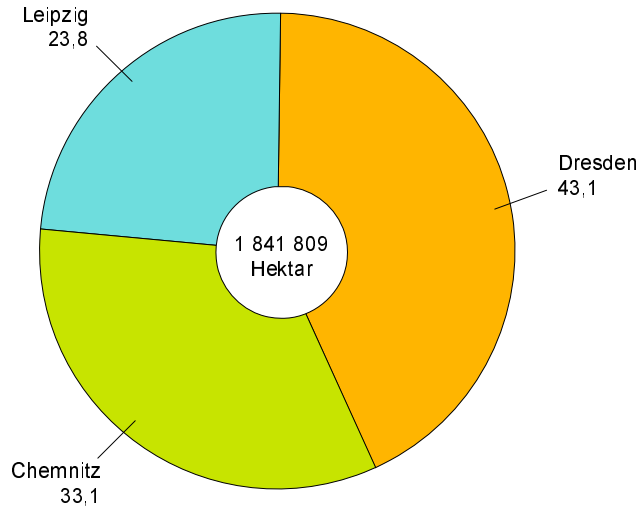
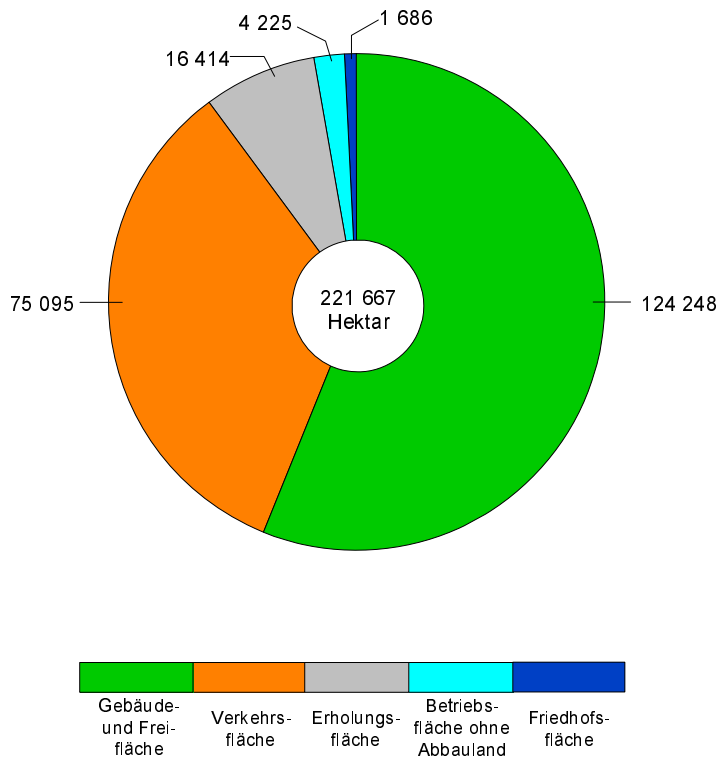


Abb. 2 Siedlungs- und Verkehrsfläche des Freistaates Sachsen am 31. Dezember 2007 nach Flächennutzungsarten in Hektar



5. Fläche der Nutzungsarten und Anteil an der Bodenfläche bzw. Siedlungs- und Verkehrsfläche am 31. Dezember 2006 und 2007

5.1 Land und Regierungsbezirke

AdV-Schlüssel	Nutzungsart	Fläche		Anteil der Nutzungsarten an der			
				Bodenfläche		Siedlungs- und Verkehrsfläche	
		2006	2007	2006	2007	2006	2007
		ha		%			
999	Sachsen						
100/200	Gebäude- und Freifläche	122 820	124 248	6,7	6,7	56,5	56,1
110	GF Öffentliche Zwecke	4 648	4 988	0,3	0,3	2,1	2,3
130	GF Wohnen	28 187	31 286	1,5	1,7	13,0	14,1
140	GF Handel und Dienstleistungen	5 545	5 870	0,3	0,3	2,5	2,6
170	GF Gewerbe und Industrie	16 766	17 590	0,9	1,0	7,7	7,9
250	GF Versorgungsanlagen	986	1 066	0,1	0,1	0,5	0,5
260	GF Entsorgungsanlagen	539	601	0,0	0,0	0,2	0,3
270	GF Land- und Forstwirtschaft	2 951	3 359	0,2	0,2	1,4	1,5
290	GF ungenutzt (Bauplatz)	8 541	8 118	0,5	0,4	3,9	3,7
1/2	GF nicht untergliedert	54 657	51 369	3,0	2,8	25,1	23,2
300 ohne 310	Betriebsfläche ohne Abbauand	3 836	4 225	0,2	0,2	1,8	1,9
320	BF Halde	1 885	2 021	0,1	0,1	0,9	0,9
330	BF Lagerplatz	681	777	0,0	0,0	0,3	0,4
340	BF Versorgungsanlage	366	423	0,0	0,0	0,2	0,2
350	BF Entsorgungsanlage	904	1 004	0,0	0,1	0,4	0,5
400	Erholungsfläche	14 987	16 414	0,8	0,9	6,9	7,4
410	Sportfläche	2 524	2 740	0,1	0,1	1,2	1,2
420	Grünanlage	7 125	8 591	0,4	0,5	3,3	3,9
430	Campingplatz	116	135	0,0	0,0	0,1	0,1
4	EF nicht untergliedert	5 222	4 948	0,3	0,3	2,4	2,2
500	Verkehrsfläche	74 254	75 095	4,0	4,1	34,1	33,9
510,520,530	Straße, Weg, Platz	61 648	62 375	3,3	3,4	28,3	28,1
540	Bahngelände	10 779	10 744	0,6	0,6	5,0	4,8
550	Flugplatz	1 827	1 976	0,1	0,1	0,8	0,9
940	Friedhofsfläche	1 672	1 686	0,1	0,1	0,8	0,8

Noch: 5. Fläche der Nutzungsarten und Anteil an der Bodenfläche bzw. Siedlungs- und Verkehrsfläche am 31. Dezember 2006 und 2007

5.1 Land und Regierungsbezirke

AdV-Schlüssel	Nutzungsart	Fläche		Anteil der Nutzungsarten an der			
				Bodenfläche		Siedlungs- und Verkehrsfläche	
		2006	2007	2006	2007	2006	2007
		ha		%			
999	Regierungsbezirk Chemnitz						
100/200	Gebäude- und Freifläche	42 629	43 252	7,0	7,1	57,1	56,8
110	GF Öffentliche Zwecke	1 519	1 613	0,2	0,3	2,0	2,1
130	GF Wohnen	11 102	12 398	1,8	2,0	14,9	16,3
140	GF Handel und Dienstleistungen	1 993	2 110	0,3	0,3	2,7	2,8
170	GF Gewerbe und Industrie	5 915	6 177	1,0	1,0	7,9	8,1
250	GF Versorgungsanlagen	322	343	0,1	0,1	0,4	0,5
260	GF Entsorgungsanlagen	152	173	0,0	0,0	0,2	0,2
270	GF Land- und Forstwirtschaft	1 011	1 139	0,2	0,2	1,4	1,5
290	GF ungenutzt (Bauplatz)	2 643	2 494	0,4	0,4	3,5	3,3
1/2	GF nicht untergliedert	17 971	16 805	2,9	2,8	24,1	22,1
300 ohne 310	Betriebsfläche ohne Abbau-land	1 381	1 540	0,2	0,3	1,8	2,0
320	BF Halde	724	763	0,1	0,1	1,0	1,0
330	BF Lagerplatz	256	294	0,0	0,0	0,3	0,4
340	BF Versorgungsanlage	59	96	0,0	0,0	0,1	0,1
350	BF Entsorgungsanlage	342	387	0,1	0,1	0,5	0,5
400	Erholungsfläche	4 981	5 299	0,8	0,9	6,7	7,0
410	Sportfläche	889	963	0,1	0,2	1,2	1,3
420	Grünanlage	2 475	2 808	0,4	0,5	3,3	3,7
430	Campingplatz	19	21	0,0	0,0	0,0	0,0
4	EF nicht untergliedert	1 597	1 507	0,3	0,2	2,1	2,0
500	Verkehrsfläche	25 116	25 405	4,1	4,2	33,6	33,4
510,520,530	Straße, Weg, Platz	21 177	21 474	3,5	3,5	28,4	28,2
540	Bahngelände	3 756	3 750	0,6	0,6	5,0	4,9
550	Flugplatz	183	182	0,0	0,0	0,2	0,2
940	Friedhofsfläche	580	588	0,1	0,1	0,8	0,8

Noch: 5. Fläche der Nutzungsarten und Anteil an der Bodenfläche bzw. Siedlungs- und Verkehrsfläche am 31. Dezember 2006 und 2007

5.1 Land und Regierungsbezirke

AdV-Schlüssel	Nutzungsart	Fläche		Anteil der Nutzungsarten an der			
				Bodenfläche		Siedlungs- und Verkehrsfläche	
		2006	2007	2006	2007	2006	2007
		ha		%			
999	Regierungsbezirk Dresden						
100/200	Gebäude- und Freifläche	49 385	49 815	6,2	6,3	56,2	55,7
110	GF Öffentliche Zwecke	1 979	2 078	0,2	0,3	2,3	2,3
130	GF Wohnen	10 633	11 556	1,3	1,5	12,1	12,9
140	GF Handel und Dienstleistungen	1 951	2 054	0,2	0,3	2,2	2,3
170	GF Gewerbe und Industrie	6 088	6 372	0,8	0,8	6,9	7,1
250	GF Versorgungsanlagen	469	516	0,1	0,1	0,5	0,6
260	GF Entsorgungsanlagen	274	293	0,0	0,0	0,3	0,3
270	GF Land- und Forstwirtschaft	1 229	1 402	0,2	0,2	1,4	1,6
290	GF ungenutzt (Bauplatz)	2 999	2 834	0,4	0,4	3,4	3,2
1/2	GF nicht untergliedert	23 762	22 710	3,0	2,9	27,0	25,4
300 ohne 310	Betriebsfläche ohne Abbau-land	1 319	1 484	0,2	0,2	1,5	1,7
320	BF Halde	658	703	0,1	0,1	0,7	0,8
330	BF Lagerplatz	300	356	0,0	0,0	0,3	0,4
340	BF Versorgungsanlage	140	151	0,0	0,0	0,2	0,2
350	BF Entsorgungsanlage	220	275	0,0	0,0	0,3	0,3
400	Erholungsfläche	5 684	6 165	0,7	0,8	6,5	6,9
410	Sportfläche	833	914	0,1	0,1	0,9	1,0
420	Grünanlage	2 628	3 114	0,3	0,4	3,0	3,5
430	Campingplatz	80	89	0,0	0,0	0,1	0,1
4	EF nicht untergliedert	2 143	2 048	0,3	0,3	2,4	2,3
500	Verkehrsfläche	30 858	31 265	3,9	3,9	35,1	35,0
510,520,530	Straße, Weg, Platz	25 396	25 667	3,2	3,2	28,9	28,7
540	Bahngelände	4 466	4 452	0,6	0,6	5,1	5,0
550	Flugplatz	996	1 147	0,1	0,1	1,1	1,3
940	Friedhofsfläche	649	652	0,1	0,1	0,7	0,7

Noch: 5. Fläche der Nutzungsarten und Anteil an der Bodenfläche bzw. Siedlungs- und Verkehrsfläche am 31. Dezember 2006 und 2007

5.1 Land und Regierungsbezirke

AdV-Schlüssel	Nutzungsart	Fläche		Anteil der Nutzungsarten an der			
				Bodenfläche		Siedlungs- und Verkehrsfläche	
		2006	2007	2006	2007	2006	2007
		ha		%			
999	Regierungsbezirk Leipzig						
100/200	Gebäude- und Freifläche	30 806	31 180	7,0	7,1	56,0	55,5
110	GF Öffentliche Zwecke	1 150	1 297	0,3	0,3	2,1	2,3
130	GF Wohnen	6 452	7 332	1,5	1,7	11,7	13,0
140	GF Handel und Dienstleistungen	1 601	1 706	0,4	0,4	2,9	3,0
170	GF Gewerbe und Industrie	4 763	5 041	1,1	1,1	8,7	9,0
250	GF Versorgungsanlagen	195	206	0,0	0,0	0,4	0,4
260	GF Entsorgungsanlagen	112	135	0,0	0,0	0,2	0,2
270	GF Land- und Forstwirtschaft	711	818	0,2	0,2	1,3	1,5
290	GF ungenutzt (Bauplatz)	2 899	2 791	0,7	0,6	5,3	5,0
1/2	GF nicht untergliedert	12 923	11 854	2,9	2,7	23,5	21,1
300 ohne 310	Betriebsfläche ohne Abbau-land	1 136	1 200	0,3	0,3	2,1	2,1
320	BF Halde	503	554	0,1	0,1	0,9	1,0
330	BF Lagerplatz	125	128	0,0	0,0	0,2	0,2
340	BF Versorgungsanlage	167	176	0,0	0,0	0,3	0,3
350	BF Entsorgungsanlage	341	342	0,1	0,1	0,6	0,6
400	Erholungsfläche	4 322	4 951	1,0	1,1	7,9	8,8
410	Sportfläche	802	863	0,2	0,2	1,5	1,5
420	Grünanlage	2 021	2 669	0,5	0,6	3,7	4,7
430	Campingplatz	16	25	0,0	0,0	0,0	0,0
4	EF nicht untergliedert	1 482	1 393	0,3	0,3	2,7	2,5
500	Verkehrsfläche	18 281	18 424	4,2	4,2	33,2	32,8
510,520,530	Straße, Weg, Platz	15 076	15 234	3,4	3,5	27,4	27,1
540	Bahngelände	2 557	2 542	0,6	0,6	4,7	4,5
550	Flugplatz	648	648	0,1	0,1	1,2	1,2
940	Friedhofsfläche	443	445	0,1	0,1	0,8	0,8

5. Fläche der Nutzungsarten und Anteil an der Bodenfläche bzw. Siedlungs- und Verkehrsfläche am 31. Dezember 2006 und 2007

5.2 Kreisfreie Städte und Landkreise

AdV-Schlüssel	Nutzungsart	Fläche		Anteil der Nutzungsarten an der			
				Bodenfläche		Siedlungs- und Verkehrsfläche	
		2006	2007	2006	2007	2006	2007
		ha		%			
999	Chemnitz, Stadt						
100/200	Gebäude- und Freifläche	5 049	5 096	22,9	23,1	61,9	61,8
110	GF Öffentliche Zwecke	327	334	1,5	1,5	4,0	4,1
130	GF Wohnen	1 477	1 583	6,7	7,2	18,1	19,2
140	GF Handel und Dienstleistungen	426	439	1,9	2,0	5,2	5,3
170	GF Gewerbe und Industrie	688	704	3,1	3,2	8,4	8,5
250	GF Versorgungsanlagen	79	79	0,4	0,4	1,0	1,0
260	GF Entsorgungsanlagen	15	18	0,1	0,1	0,2	0,2
270	GF Land- und Forstwirtschaft	13	17	0,1	0,1	0,2	0,2
290	GF ungenutzt (Bauplatz)	300	278	1,4	1,3	3,7	3,4
1/2	GF nicht untergliedert	1 724	1 644	7,8	7,4	21,1	19,9
300 ohne 310	Betriebsfläche ohne Abbauland	103	102	0,5	0,5	1,3	1,2
320	BF Halde	6	6	0,0	0,0	0,1	0,1
330	BF Lagerplatz	35	36	0,2	0,2	0,4	0,4
340	BF Versorgungsanlage	6	6	0,0	0,0	0,1	0,1
350	BF Entsorgungsanlage	57	55	0,3	0,2	0,7	0,7
400	Erholungsfläche	899	925	4,1	4,2	11,0	11,2
410	Sportfläche	127	128	0,6	0,6	1,6	1,6
420	Grünanlage	563	590	2,5	2,7	6,9	7,2
430	Campingplatz	-	-	-	-	-	-
4	EF nicht untergliedert	209	207	0,9	0,9	2,6	2,5
500	Verkehrsfläche	2 031	2 046	9,2	9,3	24,9	24,8
510,520,530	Straße, Weg, Platz	1 609	1 622	7,3	7,3	19,7	19,7
540	Bahngelände	418	420	1,9	1,9	5,1	5,1
550	Flugplatz	4	4	0,0	0,0	0,0	0,0
940	Friedhofsfläche	75	75	0,3	0,3	0,9	0,9

Noch: 5. Fläche der Nutzungsarten und Anteil an der Bodenfläche bzw. Siedlungs- und Verkehrsfläche am 31. Dezember 2006 und 2007

5.2 Kreisfreie Städte und Landkreise

AdV-Schlüssel	Nutzungsart	Fläche		Anteil der Nutzungsarten an der			
				Bodenfläche		Siedlungs- und Verkehrsfläche	
		2006	2007	2006	2007	2006	2007
		ha		%			
999	Plauen, Stadt						
100/200	Gebäude- und Freifläche	1 289	1 304	12,6	12,8	53,9	54,0
110	GF Öffentliche Zwecke	62	65	0,6	0,6	2,6	2,7
130	GF Wohnen	403	418	3,9	4,1	16,9	17,3
140	GF Handel und Dienstleistungen	101	105	1,0	1,0	4,2	4,3
170	GF Gewerbe und Industrie	222	231	2,2	2,3	9,3	9,6
250	GF Versorgungsanlagen	12	12	0,1	0,1	0,5	0,5
260	GF Entsorgungsanlagen	4	5	0,0	0,0	0,2	0,2
270	GF Land- und Forstwirtschaft	8	9	0,1	0,1	0,3	0,4
290	GF ungenutzt (Bauplatz)	76	72	0,7	0,7	3,2	3,0
1/2	GF nicht untergliedert	401	387	3,9	3,8	16,8	16,0
300 ohne 310	Betriebsfläche ohne Abbauland	21	23	0,2	0,2	0,9	1,0
320	BF Halde	4	4	0,0	0,0	0,2	0,2
330	BF Lagerplatz	4	4	0,0	0,0	0,2	0,2
340	BF Versorgungsanlage	1	1	0,0	0,0	0,0	0,0
350	BF Entsorgungsanlage	13	14	0,1	0,1	0,5	0,6
400	Erholungsfläche	280	283	2,7	2,8	11,7	11,7
410	Sportfläche	47	47	0,5	0,5	2,0	1,9
420	Grünanlage	205	208	2,0	2,0	8,6	8,6
430	Campingplatz	-	-	-	-	-	-
4	EF nicht untergliedert	27	27	0,3	0,3	1,1	1,1
500	Verkehrsfläche	757	761	7,4	7,5	31,7	31,5
510,520,530	Straße, Weg, Platz	641	645	6,3	6,3	26,8	26,7
540	Bahngelände	116	116	1,1	1,1	4,9	4,8
550	Flugplatz	0	0	0,0	0,0	0,0	0,0
940	Friedhofsfläche	43	44	0,4	0,4	1,8	1,8

Noch: 5. Fläche der Nutzungsarten und Anteil an der Bodenfläche bzw. Siedlungs- und Verkehrsfläche am 31. Dezember 2006 und 2007

5.2 Kreisfreie Städte und Landkreise

AdV-Schlüssel	Nutzungsart	Fläche		Anteil der Nutzungsarten an der			
				Bodenfläche		Siedlungs- und Verkehrsfläche	
		2006	2007	2006	2007	2006	2007
		ha		%			
999	Zwickau, Stadt						
100/200	Gebäude- und Freifläche	2 170	2 180	21,2	21,3	58,9	58,3
110	GF Öffentliche Zwecke	116	112	1,1	1,1	3,2	3,0
130	GF Wohnen	481	498	4,7	4,9	13,1	13,3
140	GF Handel und Dienstleistungen	139	141	1,4	1,4	3,8	3,8
170	GF Gewerbe und Industrie	472	486	4,6	4,7	12,8	13,0
250	GF Versorgungsanlagen	21	20	0,2	0,2	0,6	0,5
260	GF Entsorgungsanlagen	11	11	0,1	0,1	0,3	0,3
270	GF Land- und Forstwirtschaft	11	11	0,1	0,1	0,3	0,3
290	GF ungenutzt (Bauplatz)	144	141	1,4	1,4	3,9	3,8
1/2	GF nicht untergliedert	775	759	7,6	7,4	21,0	20,3
300 ohne 310	Betriebsfläche ohne Abbauland	331	357	3,2	3,5	9,0	9,5
320	BF Halde	286	307	2,8	3,0	7,8	8,2
330	BF Lagerplatz	3	8	0,0	0,1	0,1	0,2
340	BF Versorgungsanlage	0	1	0,0	0,0	0,0	0,0
350	BF Entsorgungsanlage	41	41	0,4	0,4	1,1	1,1
400	Erholungsfläche	210	224	2,0	2,2	5,7	6,0
410	Sportfläche	35	36	0,3	0,4	1,0	1,0
420	Grünanlage	85	102	0,8	1,0	2,3	2,7
430	Campingplatz	-	-	-	-	-	-
4	EF nicht untergliedert	89	86	0,9	0,8	2,4	2,3
500	Verkehrsfläche	940	949	9,2	9,3	25,5	25,4
510,520,530	Straße, Weg, Platz	691	700	6,7	6,8	18,8	18,7
540	Bahngelände	222	222	2,2	2,2	6,0	5,9
550	Flugplatz	26	26	0,3	0,3	0,7	0,7
940	Friedhofsfläche	31	31	0,3	0,3	0,8	0,8

Noch: 5. Fläche der Nutzungsarten und Anteil an der Bodenfläche bzw. Siedlungs- und Verkehrsfläche am 31. Dezember 2006 und 2007

5.2 Kreisfreie Städte und Landkreise

AdV-Schlüssel	Nutzungsart	Fläche		Anteil der Nutzungsarten an der			
				Bodenfläche		Siedlungs- und Verkehrsfläche	
		2006	2007	2006	2007	2006	2007
		ha		%			
999	Annaberg						
100/200	Gebäude- und Freifläche	2 204	2 230	5,0	5,1	52,3	52,3
110	GF Öffentliche Zwecke	68	73	0,2	0,2	1,6	1,7
130	GF Wohnen	692	764	1,6	1,7	16,4	17,9
140	GF Handel und Dienstleistungen	106	111	0,2	0,3	2,5	2,6
170	GF Gewerbe und Industrie	315	329	0,7	0,8	7,5	7,7
250	GF Versorgungsanlagen	12	12	0,0	0,0	0,3	0,3
260	GF Entsorgungsanlagen	8	8	0,0	0,0	0,2	0,2
270	GF Land- und Forstwirtschaft	43	43	0,1	0,1	1,0	1,0
290	GF ungenutzt (Bauplatz)	108	101	0,2	0,2	2,6	2,4
1/2	GF nicht untergliedert	852	790	1,9	1,8	20,2	18,5
300 ohne 310	Betriebsfläche ohne Abbauland	65	69	0,1	0,2	1,5	1,6
320	BF Halde	6	6	0,0	0,0	0,1	0,1
330	BF Lagerplatz	25	28	0,1	0,1	0,6	0,7
340	BF Versorgungsanlage	5	5	0,0	0,0	0,1	0,1
350	BF Entsorgungsanlage	29	30	0,1	0,1	0,7	0,7
400	Erholungsfläche	270	283	0,6	0,6	6,4	6,6
410	Sportfläche	66	73	0,2	0,2	1,6	1,7
420	Grünanlage	98	116	0,2	0,3	2,3	2,7
430	Campingplatz	1	1	0,0	0,0	0,0	0,0
4	EF nicht untergliedert	105	93	0,2	0,2	2,5	2,2
500	Verkehrsfläche	1 643	1 648	3,8	3,8	39,0	38,6
510,520,530	Straße, Weg, Platz	1 417	1 428	3,2	3,3	33,6	33,5
540	Bahngelände	226	221	0,5	0,5	5,4	5,2
550	Flugplatz	0	0	0,0	0,0	0,0	0,0
940	Friedhofsfläche	33	33	0,1	0,1	0,8	0,8

Noch: 5. Fläche der Nutzungsarten und Anteil an der Bodenfläche bzw. Siedlungs- und Verkehrsfläche am 31. Dezember 2006 und 2007

5.2 Kreisfreie Städte und Landkreise

AdV-Schlüssel	Nutzungsart	Fläche		Anteil der Nutzungsarten an der			
				Bodenfläche		Siedlungs- und Verkehrsfläche	
		2006	2007	2006	2007	2006	2007
		ha		%			
999	Chemnitzer Land						
100/200	Gebäude- und Freifläche	3 662	3 690	10,9	11,0	62,5	62,2
110	GF Öffentliche Zwecke	105	110	0,3	0,3	1,8	1,9
130	GF Wohnen	741	800	2,2	2,4	12,7	13,5
140	GF Handel und Dienstleistungen	150	164	0,4	0,5	2,6	2,8
170	GF Gewerbe und Industrie	413	433	1,2	1,3	7,1	7,3
250	GF Versorgungsanlagen	17	18	0,1	0,1	0,3	0,3
260	GF Entsorgungsanlagen	27	27	0,1	0,1	0,5	0,5
270	GF Land- und Forstwirtschaft	47	51	0,1	0,2	0,8	0,9
290	GF ungenutzt (Bauplatz)	350	326	1,0	1,0	6,0	5,5
1/2	GF nicht untergliedert	1 812	1 762	5,4	5,3	30,9	29,7
300 ohne 310	Betriebsfläche ohne Abbauland	76	91	0,2	0,3	1,3	1,5
320	BF Halde	42	52	0,1	0,2	0,7	0,9
330	BF Lagerplatz	11	14	0,0	0,0	0,2	0,2
340	BF Versorgungsanlage	1	2	0,0	0,0	0,0	0,0
350	BF Entsorgungsanlage	22	23	0,1	0,1	0,4	0,4
400	Erholungsfläche	427	445	1,3	1,3	7,3	7,5
410	Sportfläche	63	63	0,2	0,2	1,1	1,1
420	Grünanlage	186	208	0,6	0,6	3,2	3,5
430	Campingplatz	-	-	-	-	-	-
4	EF nicht untergliedert	179	173	0,5	0,5	3,1	2,9
500	Verkehrsfläche	1 645	1 663	4,9	5,0	28,1	28,0
510,520,530	Straße, Weg, Platz	1 433	1 451	4,3	4,3	24,5	24,4
540	Bahngelände	212	212	0,6	0,6	3,6	3,6
550	Flugplatz	-	-	-	-	-	-
940	Friedhofsfläche	47	48	0,1	0,1	0,8	0,8

Noch: 5. Fläche der Nutzungsarten und Anteil an der Bodenfläche bzw. Siedlungs- und Verkehrsfläche am 31. Dezember 2006 und 2007

5.2 Kreisfreie Städte und Landkreise

AdV-Schlüssel	Nutzungsart	Fläche		Anteil der Nutzungsarten an der			
				Bodenfläche		Siedlungs- und Verkehrsfläche	
		2006	2007	2006	2007	2006	2007
		ha		%			
999	Freiberg						
100/200	Gebäude- und Freifläche	4 693	4 749	5,1	5,2	56,8	56,7
110	GF Öffentliche Zwecke	145	156	0,2	0,2	1,8	1,9
130	GF Wohnen	1 185	1 370	1,3	1,5	14,3	16,4
140	GF Handel und Dienstleistungen	172	182	0,2	0,2	2,1	2,2
170	GF Gewerbe und Industrie	712	728	0,8	0,8	8,6	8,7
250	GF Versorgungsanlagen	46	50	0,1	0,1	0,6	0,6
260	GF Entsorgungsanlagen	5	6	0,0	0,0	0,1	0,1
270	GF Land- und Forstwirtschaft	184	206	0,2	0,2	2,2	2,5
290	GF ungenutzt (Bauplatz)	245	214	0,3	0,2	3,0	2,6
1/2	GF nicht untergliedert	1 997	1 837	2,2	2,0	24,2	21,9
300 ohne 310	Betriebsfläche ohne Abbauland	111	132	0,1	0,1	1,3	1,6
320	BF Halde	53	53	0,1	0,1	0,6	0,6
330	BF Lagerplatz	34	37	0,0	0,0	0,4	0,4
340	BF Versorgungsanlage	4	22	0,0	0,0	0,0	0,3
350	BF Entsorgungsanlage	20	20	0,0	0,0	0,2	0,2
400	Erholungsfläche	429	445	0,5	0,5	5,2	5,3
410	Sportfläche	88	98	0,1	0,1	1,1	1,2
420	Grünanlage	182	206	0,2	0,2	2,2	2,5
430	Campingplatz	1	1	0,0	0,0	0,0	0,0
4	EF nicht untergliedert	158	141	0,2	0,2	1,9	1,7
500	Verkehrsfläche	2 981	2 990	3,3	3,3	36,1	35,7
510,520,530	Straße, Weg, Platz	2 434	2 444	2,7	2,7	29,5	29,2
540	Bahngelände	536	535	0,6	0,6	6,5	6,4
550	Flugplatz	11	11	0,0	0,0	0,1	0,1
940	Friedhofsfläche	51	57	0,1	0,1	0,6	0,7

Noch: 5. Fläche der Nutzungsarten und Anteil an der Bodenfläche bzw. Siedlungs- und Verkehrsfläche am 31. Dezember 2006 und 2007

5.2 Kreisfreie Städte und Landkreise

AdV-Schlüssel	Nutzungsart	Fläche		Anteil der Nutzungsarten an der			
				Bodenfläche		Siedlungs- und Verkehrsfläche	
		2006	2007	2006	2007	2006	2007
		ha		%			
999	Vogtlandkreis						
100/200	Gebäude- und Freifläche	6 639	6 706	5,1	5,1	53,5	53,3
110	GF Öffentliche Zwecke	213	221	0,2	0,2	1,7	1,8
130	GF Wohnen	1 942	2 059	1,5	1,6	15,7	16,4
140	GF Handel und Dienstleistungen	252	263	0,2	0,2	2,0	2,1
170	GF Gewerbe und Industrie	1 001	1 027	0,8	0,8	8,1	8,2
250	GF Versorgungsanlagen	29	33	0,0	0,0	0,2	0,3
260	GF Entsorgungsanlagen	23	23	0,0	0,0	0,2	0,2
270	GF Land- und Forstwirtschaft	237	259	0,2	0,2	1,9	2,1
290	GF ungenutzt (Bauplatz)	398	389	0,3	0,3	3,2	3,1
1/2	GF nicht untergliedert	2 546	2 430	1,9	1,9	20,5	19,3
300 ohne 310	Betriebsfläche ohne Abbauland	161	193	0,1	0,1	1,3	1,5
320	BF Halde	30	30	0,0	0,0	0,2	0,2
330	BF Lagerplatz	38	40	0,0	0,0	0,3	0,3
340	BF Versorgungsanlage	11	12	0,0	0,0	0,1	0,1
350	BF Entsorgungsanlage	82	112	0,1	0,1	0,7	0,9
400	Erholungsfläche	763	804	0,6	0,6	6,2	6,4
410	Sportfläche	157	177	0,1	0,1	1,3	1,4
420	Grünanlage	339	375	0,3	0,3	2,7	3,0
430	Campingplatz	13	13	0,0	0,0	0,1	0,1
4	EF nicht untergliedert	255	241	0,2	0,2	2,1	1,9
500	Verkehrsfläche	4 751	4 783	3,6	3,7	38,3	38,0
510,520,530	Straße, Weg, Platz	4 044	4 077	3,1	3,1	32,6	32,4
540	Bahngelände	671	671	0,5	0,5	5,4	5,3
550	Flugplatz	36	34	0,0	0,0	0,3	0,3
940	Friedhofsfläche	89	89	0,1	0,1	0,7	0,7

Noch: 5. Fläche der Nutzungsarten und Anteil an der Bodenfläche bzw. Siedlungs- und Verkehrsfläche am 31. Dezember 2006 und 2007

5.2 Kreisfreie Städte und Landkreise

AdV-Schlüssel	Nutzungsart	Fläche		Anteil der Nutzungsarten an der			
				Bodenfläche		Siedlungs- und Verkehrsfläche	
		2006	2007	2006	2007	2006	2007
		ha		%			
999	Mittlerer Erzgebirgskreis						
100/200	Gebäude- und Freifläche	3 019	3 058	5,1	5,1	54,8	54,6
110	GF Öffentliche Zwecke	89	109	0,2	0,2	1,6	1,9
130	GF Wohnen	875	983	1,5	1,7	15,9	17,5
140	GF Handel und Dienstleistungen	92	100	0,2	0,2	1,7	1,8
170	GF Gewerbe und Industrie	375	400	0,6	0,7	6,8	7,1
250	GF Versorgungsanlagen	17	24	0,0	0,0	0,3	0,4
260	GF Entsorgungsanlagen	6	7	0,0	0,0	0,1	0,1
270	GF Land- und Forstwirtschaft	107	124	0,2	0,2	1,9	2,2
290	GF ungenutzt (Bauplatz)	88	80	0,1	0,1	1,6	1,4
1/2	GF nicht untergliedert	1 369	1 230	2,3	2,1	24,9	21,9
300 ohne 310	Betriebsfläche ohne Abbauland	41	56	0,1	0,1	0,7	1,0
320	BF Halde	4	6	0,0	0,0	0,1	0,1
330	BF Lagerplatz	20	20	0,0	0,0	0,4	0,4
340	BF Versorgungsanlage	12	25	0,0	0,0	0,2	0,4
350	BF Entsorgungsanlage	5	5	0,0	0,0	0,1	0,1
400	Erholungsfläche	253	281	0,4	0,5	4,6	5,0
410	Sportfläche	46	61	0,1	0,1	0,8	1,1
420	Grünanlage	120	142	0,2	0,2	2,2	2,5
430	Campingplatz	-	-	-	-	-	-
4	EF nicht untergliedert	86	78	0,1	0,1	1,6	1,4
500	Verkehrsfläche	2 167	2 182	3,6	3,7	39,3	38,9
510,520,530	Straße, Weg, Platz	1 880	1 896	3,2	3,2	34,1	33,8
540	Bahngelände	231	231	0,4	0,4	4,2	4,1
550	Flugplatz	56	56	0,1	0,1	1,0	1,0
940	Friedhofsfläche	28	28	0,0	0,0	0,5	0,5

Noch: 5. Fläche der Nutzungsarten und Anteil an der Bodenfläche bzw. Siedlungs- und Verkehrsfläche am 31. Dezember 2006 und 2007

5.2 Kreisfreie Städte und Landkreise

AdV-Schlüssel	Nutzungsart	Fläche		Anteil der Nutzungsarten an der			
				Bodenfläche		Siedlungs- und Verkehrsfläche	
		2006	2007	2006	2007	2006	2007
		ha		%			
999	Mittweida						
100/200	Gebäude- und Freifläche	4 601	4 723	5,9	6,1	56,9	56,8
110	GF Öffentliche Zwecke	134	141	0,2	0,2	1,7	1,7
130	GF Wohnen	940	1 273	1,2	1,6	11,6	15,3
140	GF Handel und Dienstleistungen	160	167	0,2	0,2	2,0	2,0
170	GF Gewerbe und Industrie	664	713	0,9	0,9	8,2	8,6
250	GF Versorgungsanlagen	28	29	0,0	0,0	0,3	0,3
260	GF Entsorgungsanlagen	18	26	0,0	0,0	0,2	0,3
270	GF Land- und Forstwirtschaft	181	224	0,2	0,3	2,2	2,7
290	GF ungenutzt (Bauplatz)	257	234	0,3	0,3	3,2	2,8
1/2	GF nicht untergliedert	2 219	1 915	2,9	2,5	27,4	23,0
300 ohne 310	Betriebsfläche ohne Abbauland	68	77	0,1	0,1	0,8	0,9
320	BF Halde	15	15	0,0	0,0	0,2	0,2
330	BF Lagerplatz	25	32	0,0	0,0	0,3	0,4
340	BF Versorgungsanlage	4	5	0,0	0,0	0,0	0,1
350	BF Entsorgungsanlage	24	24	0,0	0,0	0,3	0,3
400	Erholungsfläche	418	498	0,5	0,6	5,2	6,0
410	Sportfläche	75	81	0,1	0,1	0,9	1,0
420	Grünanlage	193	276	0,2	0,4	2,4	3,3
430	Campingplatz	2	2	0,0	0,0	0,0	0,0
4	EF nicht untergliedert	148	140	0,2	0,2	1,8	1,7
500	Verkehrsfläche	2 938	2 957	3,8	3,8	36,3	35,6
510,520,530	Straße, Weg, Platz	2 441	2 461	3,2	3,2	30,2	29,6
540	Bahngelände	480	479	0,6	0,6	5,9	5,8
550	Flugplatz	17	17	0,0	0,0	0,2	0,2
940	Friedhofsfläche	61	61	0,1	0,1	0,8	0,7

Noch: 5. Fläche der Nutzungsarten und Anteil an der Bodenfläche bzw. Siedlungs- und Verkehrsfläche am 31. Dezember 2006 und 2007

5.2 Kreisfreie Städte und Landkreise

AdV-Schlüssel	Nutzungsart	Fläche		Anteil der Nutzungsarten an der			
				Bodenfläche		Siedlungs- und Verkehrsfläche	
		2006	2007	2006	2007	2006	2007
		ha		%			
999	Stollberg						
100/200	Gebäude- und Freifläche	2 539	2 586	9,5	9,7	62,4	62,5
110	GF Öffentliche Zwecke	44	60	0,2	0,2	1,1	1,4
130	GF Wohnen	519	590	1,9	2,2	12,8	14,3
140	GF Handel und Dienstleistungen	92	98	0,3	0,4	2,3	2,4
170	GF Gewerbe und Industrie	246	258	0,9	1,0	6,1	6,2
250	GF Versorgungsanlagen	9	9	0,0	0,0	0,2	0,2
260	GF Entsorgungsanlagen	4	4	0,0	0,0	0,1	0,1
270	GF Land- und Forstwirtschaft	63	68	0,2	0,3	1,5	1,6
290	GF ungenutzt (Bauplatz)	216	223	0,8	0,8	5,3	5,4
1/2	GF nicht untergliedert	1 347	1 275	5,1	4,8	33,1	30,8
300 ohne 310	Betriebsfläche ohne Abbauland	78	78	0,3	0,3	1,9	1,9
320	BF Halde	27	27	0,1	0,1	0,7	0,7
330	BF Lagerplatz	20	19	0,1	0,1	0,5	0,5
340	BF Versorgungsanlage	9	9	0,0	0,0	0,2	0,2
350	BF Entsorgungsanlage	23	23	0,1	0,1	0,6	0,6
400	Erholungsfläche	246	255	0,9	1,0	6,1	6,2
410	Sportfläche	48	50	0,2	0,2	1,2	1,2
420	Grünanlage	129	139	0,5	0,5	3,2	3,4
430	Campingplatz	0	0	0,0	0,0	0,0	0,0
4	EF nicht untergliedert	69	65	0,3	0,2	1,7	1,6
500	Verkehrsfläche	1 176	1 190	4,4	4,5	28,9	28,8
510,520,530	Straße, Weg, Platz	989	1 006	3,7	3,8	24,3	24,3
540	Bahngelände	155	153	0,6	0,6	3,8	3,7
550	Flugplatz	31	31	0,1	0,1	0,8	0,7
940	Friedhofsfläche	28	28	0,1	0,1	0,7	0,7

Noch: 5. Fläche der Nutzungsarten und Anteil an der Bodenfläche bzw. Siedlungs- und Verkehrsfläche am 31. Dezember 2006 und 2007

5.2 Kreisfreie Städte und Landkreise

AdV-Schlüssel	Nutzungsart	Fläche		Anteil der Nutzungsarten an der			
				Bodenfläche		Siedlungs- und Verkehrsfläche	
		2006	2007	2006	2007	2006	2007
		ha		%			
999	Aue-Schwarzenberg						
100/200	Gebäude- und Freifläche	3 415	3 448	6,5	6,5	55,2	53,8
110	GF Öffentliche Zwecke	136	145	0,3	0,3	2,2	2,3
130	GF Wohnen	907	1 012	1,7	1,9	14,7	15,8
140	GF Handel und Dienstleistungen	147	154	0,3	0,3	2,4	2,4
170	GF Gewerbe und Industrie	350	365	0,7	0,7	5,7	5,7
250	GF Versorgungsanlagen	30	34	0,1	0,1	0,5	0,5
260	GF Entsorgungsanlagen	17	23	0,0	0,0	0,3	0,4
270	GF Land- und Forstwirtschaft	33	35	0,1	0,1	0,5	0,5
290	GF ungenutzt (Bauplatz)	166	148	0,3	0,3	2,7	2,3
1/2	GF nicht untergliedert	1 630	1 534	3,1	2,9	26,3	23,9
300 ohne 310	Betriebsfläche ohne Abbauland	263	289	0,5	0,5	4,2	4,5
320	BF Halde	217	222	0,4	0,4	3,5	3,5
330	BF Lagerplatz	23	29	0,0	0,1	0,4	0,5
340	BF Versorgungsanlage	3	5	0,0	0,0	0,0	0,1
350	BF Entsorgungsanlage	20	33	0,0	0,1	0,3	0,5
400	Erholungsfläche	452	479	0,9	0,9	7,3	7,5
410	Sportfläche	92	99	0,2	0,2	1,5	1,5
420	Grünanlage	249	276	0,5	0,5	4,0	4,3
430	Campingplatz	1	3	0,0	0,0	0,0	0,0
4	EF nicht untergliedert	109	101	0,2	0,2	1,8	1,6
500	Verkehrsfläche	2 016	2 150	3,8	4,1	32,6	33,5
510,520,530	Straße, Weg, Platz	1 773	1 904	3,4	3,6	28,6	29,7
540	Bahngelände	243	245	0,5	0,5	3,9	3,8
550	Flugplatz	0	0	0,0	0,0	0,0	0,0
940	Friedhofsfläche	43	44	0,1	0,1	0,7	0,7

Noch: 5. Fläche der Nutzungsarten und Anteil an der Bodenfläche bzw. Siedlungs- und Verkehrsfläche am 31. Dezember 2006 und 2007

5.2 Kreisfreie Städte und Landkreise

AdV-Schlüssel	Nutzungsart	Fläche		Anteil der Nutzungsarten an der			
				Bodenfläche		Siedlungs- und Verkehrsfläche	
		2006	2007	2006	2007	2006	2007
		ha		%			
999	Zwickauer Land						
100/200	Gebäude- und Freifläche	3 349	3 480	6,5	6,8	57,1	57,4
110	GF Öffentliche Zwecke	78	86	0,2	0,2	1,3	1,4
130	GF Wohnen	940	1 048	1,8	2,0	16,0	17,3
140	GF Handel und Dienstleistungen	156	186	0,3	0,4	2,7	3,1
170	GF Gewerbe und Industrie	456	501	0,9	1,0	7,8	8,3
250	GF Versorgungsanlagen	23	24	0,0	0,0	0,4	0,4
260	GF Entsorgungsanlagen	16	16	0,0	0,0	0,3	0,3
270	GF Land- und Forstwirtschaft	82	90	0,2	0,2	1,4	1,5
290	GF ungenutzt (Bauplatz)	296	287	0,6	0,6	5,0	4,7
1/2	GF nicht untergliedert	1 302	1 242	2,5	2,4	22,2	20,5
300 ohne 310	Betriebsfläche ohne Abbauland	63	75	0,1	0,1	1,1	1,2
320	BF Halde	35	35	0,1	0,1	0,6	0,6
330	BF Lagerplatz	17	26	0,0	0,1	0,3	0,4
340	BF Versorgungsanlage	3	5	0,0	0,0	0,1	0,1
350	BF Entsorgungsanlage	8	8	0,0	0,0	0,1	0,1
400	Erholungsfläche	334	375	0,7	0,7	5,7	6,2
410	Sportfläche	45	50	0,1	0,1	0,8	0,8
420	Grünanlage	125	170	0,2	0,3	2,1	2,8
430	Campingplatz	2	2	0,0	0,0	0,0	0,0
4	EF nicht untergliedert	163	154	0,3	0,3	2,8	2,5
500	Verkehrsfläche	2 072	2 085	4,1	4,1	35,3	34,4
510,520,530	Straße, Weg, Platz	1 825	1 840	3,6	3,6	31,1	30,3
540	Bahngelände	245	244	0,5	0,5	4,2	4,0
550	Flugplatz	1	1	0,0	0,0	0,0	0,0
940	Friedhofsfläche	50	50	0,1	0,1	0,9	0,8

Noch: 5. Fläche der Nutzungsarten und Anteil an der Bodenfläche bzw. Siedlungs- und Verkehrsfläche am 31. Dezember 2006 und 2007

5.2 Kreisfreie Städte und Landkreise

AdV-Schlüssel	Nutzungsart	Fläche		Anteil der Nutzungsarten an der			
				Bodenfläche		Siedlungs- und Verkehrsfläche	
		2006	2007	2006	2007	2006	2007
		ha		%			
999	Dresden, Stadt						
100/200	Gebäude- und Freifläche	8 147	8 106	24,8	24,7	63,7	63,0
110	GF Öffentliche Zwecke	544	568	1,7	1,7	4,3	4,4
130	GF Wohnen	1 744	1 850	5,3	5,6	13,6	14,4
140	GF Handel und Dienstleistungen	657	672	2,0	2,0	5,1	5,2
170	GF Gewerbe und Industrie	818	847	2,5	2,6	6,4	6,6
250	GF Versorgungsanlagen	50	58	0,2	0,2	0,4	0,5
260	GF Entsorgungsanlagen	53	54	0,2	0,2	0,4	0,4
270	GF Land- und Forstwirtschaft	22	34	0,1	0,1	0,2	0,3
290	GF ungenutzt (Bauplatz)	653	600	2,0	1,8	5,1	4,7
1/2	GF nicht untergliedert	3 606	3 424	11,0	10,4	28,2	26,6
300 ohne 310	Betriebsfläche ohne Abbauland	142	176	0,4	0,5	1,1	1,4
320	BF Halde	63	72	0,2	0,2	0,5	0,6
330	BF Lagerplatz	36	37	0,1	0,1	0,3	0,3
340	BF Versorgungsanlage	6	6	0,0	0,0	0,0	0,0
350	BF Entsorgungsanlage	37	61	0,1	0,2	0,3	0,5
400	Erholungsfläche	1 139	1 195	3,5	3,6	8,9	9,3
410	Sportfläche	124	134	0,4	0,4	1,0	1,0
420	Grünanlage	692	752	2,1	2,3	5,4	5,8
430	Campingplatz	0	0	0,0	0,0	0,0	0,0
4	EF nicht untergliedert	323	308	1,0	0,9	2,5	2,4
500	Verkehrsfläche	3 186	3 227	9,7	9,8	24,9	25,1
510,520,530	Straße, Weg, Platz	2 618	2 659	8,0	8,1	20,5	20,7
540	Bahngelände	359	359	1,1	1,1	2,8	2,8
550	Flugplatz	209	209	0,6	0,6	1,6	1,6
940	Friedhofsfläche	171	171	0,5	0,5	1,3	1,3

Noch: 5. Fläche der Nutzungsarten und Anteil an der Bodenfläche bzw. Siedlungs- und Verkehrsfläche am 31. Dezember 2006 und 2007

5.2 Kreisfreie Städte und Landkreise

AdV-Schlüssel	Nutzungsart	Fläche		Anteil der Nutzungsarten an der			
				Bodenfläche		Siedlungs- und Verkehrsfläche	
		2006	2007	2006	2007	2006	2007
		ha		%			
999	Görlitz, Stadt						
100/200	Gebäude- und Freifläche	1 400	1 399	20,8	20,8	63,7	63,3
110	GF Öffentliche Zwecke	85	91	1,3	1,3	3,9	4,1
130	GF Wohnen	374	395	5,6	5,9	17,0	17,9
140	GF Handel und Dienstleistungen	64	68	0,9	1,0	2,9	3,1
170	GF Gewerbe und Industrie	276	276	4,1	4,1	12,6	12,5
250	GF Versorgungsanlagen	18	18	0,3	0,3	0,8	0,8
260	GF Entsorgungsanlagen	9	9	0,1	0,1	0,4	0,4
270	GF Land- und Forstwirtschaft	7	8	0,1	0,1	0,3	0,4
290	GF ungenutzt (Bauplatz)	82	73	1,2	1,1	3,7	3,3
1/2	GF nicht untergliedert	485	460	7,2	6,8	22,1	20,8
300 ohne 310	Betriebsfläche ohne Abbauland	12	12	0,2	0,2	0,5	0,5
320	BF Halde	-	-	-	-	-	-
330	BF Lagerplatz	3	3	0,0	0,0	0,1	0,1
340	BF Versorgungsanlage	9	9	0,1	0,1	0,4	0,4
350	BF Entsorgungsanlage	0	0	0,0	0,0	0,0	0,0
400	Erholungsfläche	177	188	2,6	2,8	8,1	8,5
410	Sportfläche	40	41	0,6	0,6	1,8	1,9
420	Grünanlage	74	87	1,1	1,3	3,4	3,9
430	Campingplatz	-	-	-	-	-	-
4	EF nicht untergliedert	62	60	0,9	0,9	2,8	2,7
500	Verkehrsfläche	575	578	8,6	8,6	26,2	26,2
510,520,530	Straße, Weg, Platz	380	380	5,7	5,7	17,3	17,2
540	Bahngelände	156	156	2,3	2,3	7,1	7,1
550	Flugplatz	39	42	0,6	0,6	1,8	1,9
940	Friedhofsfläche	33	33	0,5	0,5	1,5	1,5

Noch: 5. Fläche der Nutzungsarten und Anteil an der Bodenfläche bzw. Siedlungs- und Verkehrsfläche am 31. Dezember 2006 und 2007

5.2 Kreisfreie Städte und Landkreise

AdV-Schlüssel	Nutzungsart	Fläche		Anteil der Nutzungsarten an der			
				Bodenfläche		Siedlungs- und Verkehrsfläche	
		2006	2007	2006	2007	2006	2007
		ha		%			
999	Hoyerswerda, Stadt						
100/200	Gebäude- und Freifläche	957	970	10,1	10,2	55,3	55,1
110	GF Öffentliche Zwecke	105	106	1,1	1,1	6,1	6,0
130	GF Wohnen	254	263	2,7	2,8	14,7	14,9
140	GF Handel und Dienstleistungen	75	77	0,8	0,8	4,3	4,4
170	GF Gewerbe und Industrie	61	71	0,6	0,7	3,5	4,0
250	GF Versorgungsanlagen	8	9	0,1	0,1	0,5	0,5
260	GF Entsorgungsanlagen	1	1	0,0	0,0	0,1	0,1
270	GF Land- und Forstwirtschaft	2	7	0,0	0,1	0,1	0,4
290	GF ungenutzt (Bauplatz)	97	97	1,0	1,0	5,6	5,5
1/2	GF nicht untergliedert	354	339	3,7	3,6	20,5	19,3
300 ohne 310	Betriebsfläche ohne Abbauland	8	8	0,1	0,1	0,5	0,5
320	BF Halde	2	2	0,0	0,0	0,1	0,1
330	BF Lagerplatz	3	3	0,0	0,0	0,2	0,2
340	BF Versorgungsanlage	1	1	0,0	0,0	0,1	0,1
350	BF Entsorgungsanlage	2	2	0,0	0,0	0,1	0,1
400	Erholungsfläche	173	192	1,8	2,0	10,0	10,9
410	Sportfläche	26	28	0,3	0,3	1,5	1,6
420	Grünanlage	79	96	0,8	1,0	4,6	5,5
430	Campingplatz	-	-	-	-	-	-
4	EF nicht untergliedert	68	68	0,7	0,7	3,9	3,9
500	Verkehrsfläche	579	578	6,1	6,1	33,5	32,8
510,520,530	Straße, Weg, Platz	422	426	4,5	4,5	24,4	24,2
540	Bahngelände	149	145	1,6	1,5	8,6	8,2
550	Flugplatz	7	7	0,1	0,1	0,4	0,4
940	Friedhofsfläche	13	13	0,1	0,1	0,8	0,7

Noch: 5. Fläche der Nutzungsarten und Anteil an der Bodenfläche bzw. Siedlungs- und Verkehrsfläche am 31. Dezember 2006 und 2007

5.2 Kreisfreie Städte und Landkreise

AdV-Schlüssel	Nutzungsart	Fläche		Anteil der Nutzungsarten an der			
				Bodenfläche		Siedlungs- und Verkehrsfläche	
		2006	2007	2006	2007	2006	2007
		ha		%			
999	Bautzen						
100/200	Gebäude- und Freifläche	5 582	5 622	5,8	5,8	55,9	55,6
110	GF Öffentliche Zwecke	146	149	0,2	0,2	1,5	1,5
130	GF Wohnen	1 004	1 109	1,0	1,2	10,1	11,0
140	GF Handel und Dienstleistungen	160	167	0,2	0,2	1,6	1,7
170	GF Gewerbe und Industrie	570	607	0,6	0,6	5,7	6,0
250	GF Versorgungsanlagen	32	33	0,0	0,0	0,3	0,3
260	GF Entsorgungsanlagen	57	58	0,1	0,1	0,6	0,6
270	GF Land- und Forstwirtschaft	163	174	0,2	0,2	1,6	1,7
290	GF ungenutzt (Bauplatz)	207	192	0,2	0,2	2,1	1,9
1/2	GF nicht untergliedert	3 243	3 133	3,4	3,3	32,5	31,0
300 ohne 310	Betriebsfläche ohne Abbauland	51	64	0,1	0,1	0,5	0,6
320	BF Halde	4	8	0,0	0,0	0,0	0,1
330	BF Lagerplatz	28	36	0,0	0,0	0,3	0,4
340	BF Versorgungsanlage	3	4	0,0	0,0	0,0	0,0
350	BF Entsorgungsanlage	15	16	0,0	0,0	0,2	0,2
400	Erholungsfläche	550	599	0,6	0,6	5,5	5,9
410	Sportfläche	95	99	0,1	0,1	1,0	1,0
420	Grünanlage	206	246	0,2	0,3	2,1	2,4
430	Campingplatz	21	26	0,0	0,0	0,2	0,3
4	EF nicht untergliedert	228	227	0,2	0,2	2,3	2,2
500	Verkehrsfläche	3 737	3 769	3,9	3,9	37,4	37,3
510,520,530	Straße, Weg, Platz	2 982	3 005	3,1	3,1	29,9	29,7
540	Bahngelände	536	544	0,6	0,6	5,4	5,4
550	Flugplatz	218	220	0,2	0,2	2,2	2,2
940	Friedhofsfläche	60	60	0,1	0,1	0,6	0,6

Noch: 5. Fläche der Nutzungsarten und Anteil an der Bodenfläche bzw. Siedlungs- und Verkehrsfläche am 31. Dezember 2006 und 2007

5.2 Kreisfreie Städte und Landkreise

AdV-Schlüssel	Nutzungsart	Fläche		Anteil der Nutzungsarten an der			
				Bodenfläche		Siedlungs- und Verkehrsfläche	
		2006	2007	2006	2007	2006	2007
		ha		%			
999	Meißen						
100/200	Gebäude- und Freifläche	4 432	4 588	7,0	7,3	58,2	58,1
110	GF Öffentliche Zwecke	131	148	0,2	0,2	1,7	1,9
130	GF Wohnen	887	1 060	1,4	1,7	11,6	13,4
140	GF Handel und Dienstleistungen	124	157	0,2	0,2	1,6	2,0
170	GF Gewerbe und Industrie	579	658	0,9	1,0	7,6	8,3
250	GF Versorgungsanlagen	15	17	0,0	0,0	0,2	0,2
260	GF Entsorgungsanlagen	9	13	0,0	0,0	0,1	0,2
270	GF Land- und Forstwirtschaft	81	117	0,1	0,2	1,1	1,5
290	GF ungenutzt (Bauplatz)	359	366	0,6	0,6	4,7	4,6
1/2	GF nicht untergliedert	2 247	2 054	3,6	3,3	29,5	26,0
300 ohne 310	Betriebsfläche ohne Abbauland	60	71	0,1	0,1	0,8	0,9
320	BF Halde	17	23	0,0	0,0	0,2	0,3
330	BF Lagerplatz	30	35	0,0	0,1	0,4	0,4
340	BF Versorgungsanlage	2	2	0,0	0,0	0,0	0,0
350	BF Entsorgungsanlage	11	11	0,0	0,0	0,1	0,1
400	Erholungsfläche	468	565	0,7	0,9	6,1	7,2
410	Sportfläche	57	70	0,1	0,1	0,7	0,9
420	Grünanlage	173	267	0,3	0,4	2,3	3,4
430	Campingplatz	13	17	0,0	0,0	0,2	0,2
4	EF nicht untergliedert	225	211	0,4	0,3	3,0	2,7
500	Verkehrsfläche	2 613	2 628	4,1	4,2	34,3	33,3
510,520,530	Straße, Weg, Platz	2 204	2 220	3,5	3,5	28,9	28,1
540	Bahngelände	408	408	0,6	0,6	5,4	5,2
550	Flugplatz	0	0	0,0	0,0	0,0	0,0
940	Friedhofsfläche	49	49	0,1	0,1	0,6	0,6

Noch: 5. Fläche der Nutzungsarten und Anteil an der Bodenfläche bzw. Siedlungs- und Verkehrsfläche am 31. Dezember 2006 und 2007

5.2 Kreisfreie Städte und Landkreise

AdV-Schlüssel	Nutzungsart	Fläche		Anteil der Nutzungsarten an der			
				Bodenfläche		Siedlungs- und Verkehrsfläche	
		2006	2007	2006	2007	2006	2007
		ha		%			
999	Niederschlesischer Oberlausitzkreis						
100/200	Gebäude- und Freifläche	5 638	5 662	4,2	4,2	48,5	47,9
110	GF Öffentliche Zwecke	183	201	0,1	0,1	1,6	1,7
130	GF Wohnen	1 874	1 974	1,4	1,5	16,1	16,7
140	GF Handel und Dienstleistungen	139	143	0,1	0,1	1,2	1,2
170	GF Gewerbe und Industrie	637	639	0,5	0,5	5,5	5,4
250	GF Versorgungsanlagen	246	248	0,2	0,2	2,1	2,1
260	GF Entsorgungsanlagen	55	55	0,0	0,0	0,5	0,5
270	GF Land- und Forstwirtschaft	193	203	0,1	0,2	1,7	1,7
290	GF ungenutzt (Bauplatz)	194	177	0,1	0,1	1,7	1,5
1/2	GF nicht untergliedert	2 117	2 023	1,6	1,5	18,2	17,1
300 ohne 310	Betriebsfläche ohne Abbauland	551	591	0,4	0,4	4,7	5,0
320	BF Halde	349	349	0,3	0,3	3,0	3,0
330	BF Lagerplatz	69	85	0,1	0,1	0,6	0,7
340	BF Versorgungsanlage	79	86	0,1	0,1	0,7	0,7
350	BF Entsorgungsanlage	55	71	0,0	0,1	0,5	0,6
400	Erholungsfläche	761	775	0,6	0,6	6,5	6,6
410	Sportfläche	79	86	0,1	0,1	0,7	0,7
420	Grünanlage	387	409	0,3	0,3	3,3	3,5
430	Campingplatz	21	21	0,0	0,0	0,2	0,2
4	EF nicht untergliedert	274	260	0,2	0,2	2,4	2,2
500	Verkehrsfläche	4 619	4 738	3,4	3,5	39,7	40,1
510,520,530	Straße, Weg, Platz	3 813	3 818	2,8	2,8	32,8	32,3
540	Bahngelände	626	598	0,5	0,4	5,4	5,1
550	Flugplatz	180	322	0,1	0,2	1,5	2,7
940	Friedhofsfläche	59	60	0,0	0,0	0,5	0,5

Noch: 5. Fläche der Nutzungsarten und Anteil an der Bodenfläche bzw. Siedlungs- und Verkehrsfläche am 31. Dezember 2006 und 2007

5.2 Kreisfreie Städte und Landkreise

AdV-Schlüssel	Nutzungsart	Fläche		Anteil der Nutzungsarten an der			
				Bodenfläche		Siedlungs- und Verkehrsfläche	
		2006	2007	2006	2007	2006	2007
		ha		%			
999	Riesa-Großenhain						
100/200	Gebäude- und Freifläche	3 997	4 048	4,9	4,9	53,3	52,9
110	GF Öffentliche Zwecke	159	168	0,2	0,2	2,1	2,2
130	GF Wohnen	780	872	1,0	1,1	10,4	11,4
140	GF Handel und Dienstleistungen	184	194	0,2	0,2	2,5	2,5
170	GF Gewerbe und Industrie	770	801	0,9	1,0	10,3	10,5
250	GF Versorgungsanlagen	33	38	0,0	0,0	0,4	0,5
260	GF Entsorgungsanlagen	19	19	0,0	0,0	0,3	0,2
270	GF Land- und Forstwirtschaft	170	204	0,2	0,2	2,3	2,7
290	GF ungenutzt (Bauplatz)	186	173	0,2	0,2	2,5	2,3
1/2	GF nicht untergliedert	1 696	1 578	2,1	1,9	22,6	20,6
300 ohne 310	Betriebsfläche ohne Abbauland	107	131	0,1	0,2	1,4	1,7
320	BF Halde	23	34	0,0	0,0	0,3	0,4
330	BF Lagerplatz	35	38	0,0	0,0	0,5	0,5
340	BF Versorgungsanlage	10	10	0,0	0,0	0,1	0,1
350	BF Entsorgungsanlage	39	49	0,0	0,1	0,5	0,6
400	Erholungsfläche	388	439	0,5	0,5	5,2	5,7
410	Sportfläche	81	93	0,1	0,1	1,1	1,2
420	Grünanlage	150	208	0,2	0,3	2,0	2,7
430	Campingplatz	-	-	-	-	-	-
4	EF nicht untergliedert	157	139	0,2	0,2	2,1	1,8
500	Verkehrsfläche	2 969	2 987	3,6	3,6	39,6	39,1
510,520,530	Straße, Weg, Platz	2 390	2 398	2,9	2,9	31,9	31,4
540	Bahngelände	432	437	0,5	0,5	5,8	5,7
550	Flugplatz	147	152	0,2	0,2	2,0	2,0
940	Friedhofsfläche	41	44	0,1	0,1	0,5	0,6

Noch: 5. Fläche der Nutzungsarten und Anteil an der Bodenfläche bzw. Siedlungs- und Verkehrsfläche am 31. Dezember 2006 und 2007

5.2 Kreisfreie Städte und Landkreise

AdV-Schlüssel	Nutzungsart	Fläche		Anteil der Nutzungsarten an der			
				Bodenfläche		Siedlungs- und Verkehrsfläche	
		2006	2007	2006	2007	2006	2007
		ha		%			
999	Löbau-Zittau						
100/200	Gebäude- und Freifläche	5 017	5 035	7,2	7,2	59,1	58,8
110	GF Öffentliche Zwecke	173	185	0,2	0,3	2,0	2,2
130	GF Wohnen	793	835	1,1	1,2	9,3	9,8
140	GF Handel und Dienstleistungen	125	132	0,2	0,2	1,5	1,5
170	GF Gewerbe und Industrie	501	508	0,7	0,7	5,9	5,9
250	GF Versorgungsanlagen	20	21	0,0	0,0	0,2	0,2
260	GF Entsorgungsanlagen	24	24	0,0	0,0	0,3	0,3
270	GF Land- und Forstwirtschaft	173	189	0,2	0,3	2,0	2,2
290	GF ungenutzt (Bauplatz)	218	209	0,3	0,3	2,6	2,4
1/2	GF nicht untergliedert	2 990	2 931	4,3	4,2	35,2	34,2
300 ohne 310	Betriebsfläche ohne Abbauland	62	74	0,1	0,1	0,7	0,9
320	BF Halde	19	20	0,0	0,0	0,2	0,2
330	BF Lagerplatz	21	28	0,0	0,0	0,2	0,3
340	BF Versorgungsanlage	3	3	0,0	0,0	0,0	0,0
350	BF Entsorgungsanlage	20	24	0,0	0,0	0,2	0,3
400	Erholungsfläche	496	525	0,7	0,8	5,8	6,1
410	Sportfläche	66	74	0,1	0,1	0,8	0,9
420	Grünanlage	241	269	0,3	0,4	2,8	3,1
430	Campingplatz	10	10	0,0	0,0	0,1	0,1
4	EF nicht untergliedert	179	173	0,3	0,2	2,1	2,0
500	Verkehrsfläche	2 832	2 841	4,1	4,1	33,3	33,2
510,520,530	Straße, Weg, Platz	2 386	2 392	3,4	3,4	28,1	27,9
540	Bahngelände	418	420	0,6	0,6	4,9	4,9
550	Flugplatz	29	29	0,0	0,0	0,3	0,3
940	Friedhofsfläche	86	86	0,1	0,1	1,0	1,0

Noch: 5. Fläche der Nutzungsarten und Anteil an der Bodenfläche bzw. Siedlungs- und Verkehrsfläche am 31. Dezember 2006 und 2007

5.2 Kreisfreie Städte und Landkreise

AdV-Schlüssel	Nutzungsart	Fläche		Anteil der Nutzungsarten an der			
				Bodenfläche		Siedlungs- und Verkehrsfläche	
		2006	2007	2006	2007	2006	2007
		ha		%			
999	Sächsische Schweiz						
100/200	Gebäude- und Freifläche	4 083	4 097	4,6	4,6	53,4	52,5
110	GF Öffentliche Zwecke	133	141	0,1	0,2	1,7	1,8
130	GF Wohnen	778	822	0,9	0,9	10,2	10,5
140	GF Handel und Dienstleistungen	153	159	0,2	0,2	2,0	2,0
170	GF Gewerbe und Industrie	411	422	0,5	0,5	5,4	5,4
250	GF Versorgungsanlagen	15	18	0,0	0,0	0,2	0,2
260	GF Entsorgungsanlagen	7	12	0,0	0,0	0,1	0,2
270	GF Land- und Forstwirtschaft	117	129	0,1	0,1	1,5	1,7
290	GF ungenutzt (Bauplatz)	279	263	0,3	0,3	3,6	3,4
1/2	GF nicht untergliedert	2 190	2 131	2,5	2,4	28,6	27,3
300 ohne 310	Betriebsfläche ohne Abbauland	90	96	0,1	0,1	1,2	1,2
320	BF Halde	55	55	0,1	0,1	0,7	0,7
330	BF Lagerplatz	17	21	0,0	0,0	0,2	0,3
340	BF Versorgungsanlage	10	11	0,0	0,0	0,1	0,1
350	BF Entsorgungsanlage	8	8	0,0	0,0	0,1	0,1
400	Erholungsfläche	484	527	0,5	0,6	6,3	6,8
410	Sportfläche	77	77	0,1	0,1	1,0	1,0
420	Grünanlage	203	248	0,2	0,3	2,7	3,2
430	Campingplatz	1	1	0,0	0,0	0,0	0,0
4	EF nicht untergliedert	203	200	0,2	0,2	2,7	2,6
500	Verkehrsfläche	2 949	3 044	3,3	3,4	38,6	39,0
510,520,530	Straße, Weg, Platz	2 455	2 549	2,8	2,9	32,1	32,7
540	Bahngelände	450	452	0,5	0,5	5,9	5,8
550	Flugplatz	43	43	0,0	0,0	0,6	0,6
940	Friedhofsfläche	42	42	0,0	0,0	0,5	0,5

Noch: 5. Fläche der Nutzungsarten und Anteil an der Bodenfläche bzw. Siedlungs- und Verkehrsfläche am 31. Dezember 2006 und 2007

5.2 Kreisfreie Städte und Landkreise

AdV-Schlüssel	Nutzungsart	Fläche		Anteil der Nutzungsarten an der			
				Bodenfläche		Siedlungs- und Verkehrsfläche	
		2006	2007	2006	2007	2006	2007
		ha		%			
999	Weißeritzkreis						
100/200	Gebäude- und Freifläche	3 897	3 936	5,1	5,1	56,4	56,1
110	GF Öffentliche Zwecke	131	135	0,2	0,2	1,9	1,9
130	GF Wohnen	942	1 014	1,2	1,3	13,6	14,5
140	GF Handel und Dienstleistungen	120	127	0,2	0,2	1,7	1,8
170	GF Gewerbe und Industrie	399	408	0,5	0,5	5,8	5,8
250	GF Versorgungsanlagen	13	27	0,0	0,0	0,2	0,4
260	GF Entsorgungsanlagen	8	8	0,0	0,0	0,1	0,1
270	GF Land- und Forstwirtschaft	158	170	0,2	0,2	2,3	2,4
290	GF ungenutzt (Bauplatz)	254	241	0,3	0,3	3,7	3,4
1/2	GF nicht untergliedert	1 872	1 807	2,4	2,4	27,1	25,8
300 ohne 310	Betriebsfläche ohne Abbauland	137	140	0,2	0,2	2,0	2,0
320	BF Halde	106	106	0,1	0,1	1,5	1,5
330	BF Lagerplatz	16	18	0,0	0,0	0,2	0,3
340	BF Versorgungsanlage	4	5	0,0	0,0	0,1	0,1
350	BF Entsorgungsanlage	11	11	0,0	0,0	0,2	0,2
400	Erholungsfläche	472	486	0,6	0,6	6,8	6,9
410	Sportfläche	77	81	0,1	0,1	1,1	1,2
420	Grünanlage	168	179	0,2	0,2	2,4	2,6
430	Campingplatz	3	3	0,0	0,0	0,0	0,0
4	EF nicht untergliedert	224	223	0,3	0,3	3,2	3,2
500	Verkehrsfläche	2 361	2 416	3,1	3,2	34,2	34,4
510,520,530	Straße, Weg, Platz	2 155	2 211	2,8	2,9	31,2	31,5
540	Bahngelände	205	204	0,3	0,3	3,0	2,9
550	Flugplatz	1	1	0,0	0,0	0,0	0,0
940	Friedhofsfläche	39	39	0,1	0,1	0,6	0,6

Noch: 5. Fläche der Nutzungsarten und Anteil an der Bodenfläche bzw. Siedlungs- und Verkehrsfläche am 31. Dezember 2006 und 2007

5.2 Kreisfreie Städte und Landkreise

AdV-Schlüssel	Nutzungsart	Fläche		Anteil der Nutzungsarten an der			
				Bodenfläche		Siedlungs- und Verkehrsfläche	
		2006	2007	2006	2007	2006	2007
		ha		%			
999	Kamenz						
100/200	Gebäude- und Freifläche	6 234	6 351	4,7	4,8	54,7	54,5
110	GF Öffentliche Zwecke	187	187	0,1	0,1	1,6	1,6
130	GF Wohnen	1 202	1 363	0,9	1,0	10,5	11,7
140	GF Handel und Dienstleistungen	151	158	0,1	0,1	1,3	1,4
170	GF Gewerbe und Industrie	1 067	1 135	0,8	0,9	9,4	9,7
250	GF Versorgungsanlagen	19	28	0,0	0,0	0,2	0,2
260	GF Entsorgungsanlagen	32	39	0,0	0,0	0,3	0,3
270	GF Land- und Forstwirtschaft	143	168	0,1	0,1	1,3	1,4
290	GF ungenutzt (Bauplatz)	470	444	0,4	0,3	4,1	3,8
1/2	GF nicht untergliedert	2 962	2 830	2,2	2,1	26,0	24,3
300 ohne 310	Betriebsfläche ohne Abbauland	99	121	0,1	0,1	0,9	1,0
320	BF Halde	20	34	0,0	0,0	0,2	0,3
330	BF Lagerplatz	43	50	0,0	0,0	0,4	0,4
340	BF Versorgungsanlage	14	14	0,0	0,0	0,1	0,1
350	BF Entsorgungsanlage	22	23	0,0	0,0	0,2	0,2
400	Erholungsfläche	577	673	0,4	0,5	5,1	5,8
410	Sportfläche	111	131	0,1	0,1	1,0	1,1
420	Grünanlage	255	352	0,2	0,3	2,2	3,0
430	Campingplatz	11	11	0,0	0,0	0,1	0,1
4	EF nicht untergliedert	200	179	0,1	0,1	1,8	1,5
500	Verkehrsfläche	4 439	4 459	3,3	3,3	38,9	38,2
510,520,530	Straße, Weg, Platz	3 590	3 608	2,7	2,7	31,5	30,9
540	Bahngelände	727	728	0,5	0,5	6,4	6,2
550	Flugplatz	122	122	0,1	0,1	1,1	1,0
940	Friedhofsfläche	55	55	0,0	0,0	0,5	0,5

Noch: 5. Fläche der Nutzungsarten und Anteil an der Bodenfläche bzw. Siedlungs- und Verkehrsfläche am 31. Dezember 2006 und 2007

5.2 Kreisfreie Städte und Landkreise

AdV-Schlüssel	Nutzungsart	Fläche		Anteil der Nutzungsarten an der			
				Bodenfläche		Siedlungs- und Verkehrsfläche	
		2006	2007	2006	2007	2006	2007
		ha		%			
999	Leipzig, Stadt						
100/200	Gebäude- und Freifläche	8 345	8 401	28,0	28,3	60,1	58,7
110	GF Öffentliche Zwecke	502	577	1,7	1,9	3,6	4,0
130	GF Wohnen	1 520	1 797	5,1	6,0	11,0	12,6
140	GF Handel und Dienstleistungen	778	832	2,6	2,8	5,6	5,8
170	GF Gewerbe und Industrie	1 123	1 193	3,8	4,0	8,1	8,3
250	GF Versorgungsanlagen	63	69	0,2	0,2	0,5	0,5
260	GF Entsorgungsanlagen	39	52	0,1	0,2	0,3	0,4
270	GF Land- und Forstwirtschaft	33	32	0,1	0,1	0,2	0,2
290	GF ungenutzt (Bauplatz)	1 003	969	3,4	3,3	7,2	6,8
1/2	GF nicht untergliedert	3 284	2 880	11,0	9,7	23,7	20,1
300 ohne 310	Betriebsfläche ohne Abbauland	142	198	0,5	0,7	1,0	1,4
320	BF Halde	48	91	0,2	0,3	0,3	0,6
330	BF Lagerplatz	31	38	0,1	0,1	0,2	0,3
340	BF Versorgungsanlage	22	22	0,1	0,1	0,2	0,2
350	BF Entsorgungsanlage	41	47	0,1	0,2	0,3	0,3
400	Erholungsfläche	1 747	2 054	5,9	6,9	12,6	14,3
410	Sportfläche	237	259	0,8	0,9	1,7	1,8
420	Grünanlage	904	1 229	3,0	4,1	6,5	8,6
430	Campingplatz	10	19	0,0	0,1	0,1	0,1
4	EF nicht untergliedert	596	547	2,0	1,8	4,3	3,8
500	Verkehrsfläche	3 442	3 462	11,6	11,6	24,8	24,2
510,520,530	Straße, Weg, Platz	2 682	2 712	9,0	9,1	19,3	18,9
540	Bahngelände	761	751	2,6	2,5	5,5	5,2
550	Flugplatz	0	-	0,0	-	0,0	-
940	Friedhofsfläche	199	198	0,7	0,7	1,4	1,4

Noch: 5. Fläche der Nutzungsarten und Anteil an der Bodenfläche bzw. Siedlungs- und Verkehrsfläche am 31. Dezember 2006 und 2007

5.2 Kreisfreie Städte und Landkreise

AdV-Schlüssel	Nutzungsart	Fläche		Anteil der Nutzungsarten an der			
				Bodenfläche		Siedlungs- und Verkehrsfläche	
		2006	2007	2006	2007	2006	2007
		ha		%			
999	Delitzsch						
100/200	Gebäude- und Freifläche	5 292	5 352	6,2	6,3	51,7	51,5
110	GF Öffentliche Zwecke	175	186	0,2	0,2	1,7	1,8
130	GF Wohnen	1 526	1 574	1,8	1,8	14,9	15,1
140	GF Handel und Dienstleistungen	296	307	0,3	0,4	2,9	3,0
170	GF Gewerbe und Industrie	825	836	1,0	1,0	8,1	8,0
250	GF Versorgungsanlagen	21	21	0,0	0,0	0,2	0,2
260	GF Entsorgungsanlagen	17	19	0,0	0,0	0,2	0,2
270	GF Land- und Forstwirtschaft	102	115	0,1	0,1	1,0	1,1
290	GF ungenutzt (Bauplatz)	603	638	0,7	0,7	5,9	6,1
1/2	GF nicht untergliedert	1 728	1 655	2,0	1,9	16,9	15,9
300 ohne 310	Betriebsfläche ohne Abbauland	486	478	0,6	0,6	4,8	4,6
320	BF Halde	345	345	0,4	0,4	3,4	3,3
330	BF Lagerplatz	24	24	0,0	0,0	0,2	0,2
340	BF Versorgungsanlage	19	19	0,0	0,0	0,2	0,2
350	BF Entsorgungsanlage	97	90	0,1	0,1	0,9	0,9
400	Erholungsfläche	606	647	0,7	0,8	5,9	6,2
410	Sportfläche	198	205	0,2	0,2	1,9	2,0
420	Grünanlage	174	222	0,2	0,3	1,7	2,1
430	Campingplatz	0	0	0,0	0,0	0,0	0,0
4	EF nicht untergliedert	233	220	0,3	0,3	2,3	2,1
500	Verkehrsfläche	3 793	3 866	4,5	4,5	37,1	37,2
510,520,530	Straße, Weg, Platz	2 853	2 923	3,3	3,4	27,9	28,1
540	Bahngelände	346	349	0,4	0,4	3,4	3,4
550	Flugplatz	594	594	0,7	0,7	5,8	5,7
940	Friedhofsfläche	51	52	0,1	0,1	0,5	0,5

Noch: 5. Fläche der Nutzungsarten und Anteil an der Bodenfläche bzw. Siedlungs- und Verkehrsfläche am 31. Dezember 2006 und 2007

5.2 Kreisfreie Städte und Landkreise

AdV-Schlüssel	Nutzungsart	Fläche		Anteil der Nutzungsarten an der			
				Bodenfläche		Siedlungs- und Verkehrsfläche	
		2006	2007	2006	2007	2006	2007
		ha		%			
999	Döbeln						
100/200	Gebäude- und Freifläche	2 489	2 539	5,9	6,0	55,5	55,4
110	GF Öffentliche Zwecke	73	74	0,2	0,2	1,6	1,6
130	GF Wohnen	533	627	1,3	1,5	11,9	13,7
140	GF Handel und Dienstleistungen	57	62	0,1	0,1	1,3	1,4
170	GF Gewerbe und Industrie	329	353	0,8	0,8	7,3	7,7
250	GF Versorgungsanlagen	9	11	0,0	0,0	0,2	0,2
260	GF Entsorgungsanlagen	2	4	0,0	0,0	0,0	0,1
270	GF Land- und Forstwirtschaft	97	121	0,2	0,3	2,2	2,6
290	GF ungenutzt (Bauplatz)	112	99	0,3	0,2	2,5	2,2
1/2	GF nicht untergliedert	1 277	1 188	3,0	2,8	28,5	25,9
300 ohne 310	Betriebsfläche ohne Abbauland	38	49	0,1	0,1	0,8	1,1
320	BF Halde	1	1	0,0	0,0	0,0	0,0
330	BF Lagerplatz	12	13	0,0	0,0	0,3	0,3
340	BF Versorgungsanlage	7	14	0,0	0,0	0,2	0,3
350	BF Entsorgungsanlage	19	21	0,0	0,0	0,4	0,5
400	Erholungsfläche	164	192	0,4	0,5	3,7	4,2
410	Sportfläche	27	33	0,1	0,1	0,6	0,7
420	Grünanlage	66	94	0,2	0,2	1,5	2,1
430	Campingplatz	-	-	-	-	-	-
4	EF nicht untergliedert	71	65	0,2	0,2	1,6	1,4
500	Verkehrsfläche	1 760	1 768	4,1	4,2	39,3	38,6
510,520,530	Straße, Weg, Platz	1 474	1 483	3,5	3,5	32,9	32,4
540	Bahngelände	286	284	0,7	0,7	6,4	6,2
550	Flugplatz	-	-	-	-	-	-
940	Friedhofsfläche	33	33	0,1	0,1	0,7	0,7

Noch: 5. Fläche der Nutzungsarten und Anteil an der Bodenfläche bzw. Siedlungs- und Verkehrsfläche am 31. Dezember 2006 und 2007

5.2 Kreisfreie Städte und Landkreise

AdV-Schlüssel	Nutzungsart	Fläche		Anteil der Nutzungsarten an der			
				Bodenfläche		Siedlungs- und Verkehrsfläche	
		2006	2007	2006	2007	2006	2007
		ha		%			
999	Leipziger Land						
100/200	Gebäude- und Freifläche	5 596	5 657	7,4	7,5	59,1	58,3
110	GF Öffentliche Zwecke	158	169	0,2	0,2	1,7	1,7
130	GF Wohnen	994	1 203	1,3	1,6	10,5	12,4
140	GF Handel und Dienstleistungen	203	218	0,3	0,3	2,1	2,2
170	GF Gewerbe und Industrie	1 389	1 460	1,8	1,9	14,7	15,0
250	GF Versorgungsanlagen	45	46	0,1	0,1	0,5	0,5
260	GF Entsorgungsanlagen	15	16	0,0	0,0	0,2	0,2
270	GF Land- und Forstwirtschaft	115	126	0,2	0,2	1,2	1,3
290	GF ungenutzt (Bauplatz)	519	475	0,7	0,6	5,5	4,9
1/2	GF nicht untergliedert	2 158	1 944	2,9	2,6	22,8	20,0
300 ohne 310	Betriebsfläche ohne Abbauland	289	289	0,4	0,4	3,1	3,0
320	BF Halde	46	46	0,1	0,1	0,5	0,5
330	BF Lagerplatz	12	13	0,0	0,0	0,1	0,1
340	BF Versorgungsanlage	85	85	0,1	0,1	0,9	0,9
350	BF Entsorgungsanlage	146	146	0,2	0,2	1,5	1,5
400	Erholungsfläche	760	899	1,0	1,2	8,0	9,3
410	Sportfläche	120	132	0,2	0,2	1,3	1,4
420	Grünanlage	407	543	0,5	0,7	4,3	5,6
430	Campingplatz	-	-	-	-	-	-
4	EF nicht untergliedert	234	224	0,3	0,3	2,5	2,3
500	Verkehrsfläche	2 764	2 801	3,7	3,7	29,2	28,9
510,520,530	Straße, Weg, Platz	2 267	2 307	3,0	3,1	23,9	23,8
540	Bahngelände	471	467	0,6	0,6	5,0	4,8
550	Flugplatz	26	26	0,0	0,0	0,3	0,3
940	Friedhofsfläche	59	59	0,1	0,1	0,6	0,6

Noch: 5. Fläche der Nutzungsarten und Anteil an der Bodenfläche bzw. Siedlungs- und Verkehrsfläche am 31. Dezember 2006 und 2007

5.2 Kreisfreie Städte und Landkreise

AdV-Schlüssel	Nutzungsart	Fläche		Anteil der Nutzungsarten an der			
				Bodenfläche		Siedlungs- und Verkehrsfläche	
		2006	2007	2006	2007	2006	2007
		ha		%			
999	Muldentalkreis						
100/200	Gebäude- und Freifläche	4 913	5 001	5,5	5,6	55,8	55,6
110	GF Öffentliche Zwecke	124	137	0,1	0,2	1,4	1,5
130	GF Wohnen	842	1 037	0,9	1,2	9,6	11,5
140	GF Handel und Dienstleistungen	163	177	0,2	0,2	1,9	2,0
170	GF Gewerbe und Industrie	539	601	0,6	0,7	6,1	6,7
250	GF Versorgungsanlagen	28	29	0,0	0,0	0,3	0,3
260	GF Entsorgungsanlagen	30	33	0,0	0,0	0,3	0,4
270	GF Land- und Forstwirtschaft	129	157	0,1	0,2	1,5	1,7
290	GF ungenutzt (Bauplatz)	456	412	0,5	0,5	5,2	4,6
1/2	GF nicht untergliedert	2 602	2 417	2,9	2,7	29,5	26,9
300 ohne 310	Betriebsfläche ohne Abbauland	64	73	0,1	0,1	0,7	0,8
320	BF Halde	19	26	0,0	0,0	0,2	0,3
330	BF Lagerplatz	19	19	0,0	0,0	0,2	0,2
340	BF Versorgungsanlage	19	21	0,0	0,0	0,2	0,2
350	BF Entsorgungsanlage	7	7	0,0	0,0	0,1	0,1
400	Erholungsfläche	585	675	0,7	0,8	6,6	7,5
410	Sportfläche	84	92	0,1	0,1	1,0	1,0
420	Grünanlage	295	385	0,3	0,4	3,3	4,3
430	Campingplatz	4	4	0,0	0,0	0,0	0,0
4	EF nicht untergliedert	202	194	0,2	0,2	2,3	2,2
500	Verkehrsfläche	3 203	3 201	3,6	3,6	36,4	35,6
510,520,530	Straße, Weg, Platz	2 769	2 771	3,1	3,1	31,4	30,8
540	Bahngelände	434	430	0,5	0,5	4,9	4,8
550	Flugplatz	0	0	0,0	0,0	0,0	0,0
940	Friedhofsfläche	44	44	0,0	0,0	0,5	0,5

Noch: 5. Fläche der Nutzungsarten und Anteil an der Bodenfläche bzw. Siedlungs- und Verkehrsfläche am 31. Dezember 2006 und 2007

5.2 Kreisfreie Städte und Landkreise

AdV-Schlüssel	Nutzungsart	Fläche		Anteil der Nutzungsarten an der			
				Bodenfläche		Siedlungs- und Verkehrsfläche	
		2006	2007	2006	2007	2006	2007
		ha		%			
999	Torgau-Oschatz						
100/200	Gebäude- und Freifläche	4 171	4 230	3,6	3,6	51,3	51,5
110	GF Öffentliche Zwecke	118	153	0,1	0,1	1,5	1,9
130	GF Wohnen	1 038	1 094	0,9	0,9	12,8	13,3
140	GF Handel und Dienstleistungen	105	109	0,1	0,1	1,3	1,3
170	GF Gewerbe und Industrie	558	598	0,5	0,5	6,9	7,3
250	GF Versorgungsanlagen	29	30	0,0	0,0	0,4	0,4
260	GF Entsorgungsanlagen	10	10	0,0	0,0	0,1	0,1
270	GF Land- und Forstwirtschaft	235	268	0,2	0,2	2,9	3,3
290	GF ungenutzt (Bauplatz)	205	198	0,2	0,2	2,5	2,4
1/2	GF nicht untergliedert	1 874	1 769	1,6	1,5	23,1	21,5
300 ohne 310	Betriebsfläche ohne Abbauland	117	113	0,1	0,1	1,4	1,4
320	BF Halde	44	46	0,0	0,0	0,5	0,6
330	BF Lagerplatz	27	20	0,0	0,0	0,3	0,2
340	BF Versorgungsanlage	16	16	0,0	0,0	0,2	0,2
350	BF Entsorgungsanlage	31	31	0,0	0,0	0,4	0,4
400	Erholungsfläche	461	484	0,4	0,4	5,7	5,9
410	Sportfläche	137	141	0,1	0,1	1,7	1,7
420	Grünanlage	175	196	0,2	0,2	2,2	2,4
430	Campingplatz	2	2	0,0	0,0	0,0	0,0
4	EF nicht untergliedert	147	144	0,1	0,1	1,8	1,8
500	Verkehrsfläche	3 319	3 326	2,8	2,8	40,8	40,5
510,520,530	Straße, Weg, Platz	3 031	3 038	2,6	2,6	37,3	37,0
540	Bahngelände	260	261	0,2	0,2	3,2	3,2
550	Flugplatz	27	27	0,0	0,0	0,3	0,3
940	Friedhofsfläche	58	58	0,0	0,0	0,7	0,7

**6. Bodenfläche und Siedlungs- und Verkehrsfläche nach Art der tatsächlichen Nutzung
am 31. Dezember 2007 nach Gemeinden (in ha)**

Schlüssel- nummer	Kreisfreie Stadt Landkreis Gemeinde	Bodenfläche insgesamt	Siedlungs- und Verkehrs- fläche	Gebäude- und Freifläche		
				zusammen	darunter	
					Wohnen	Gewerbe, Industrie
14 1 61 000	Chemnitz, Stadt	22 085	8 245	5 096	1 583	704
14 1 66 000	Plauen, Stadt	10 212	2 414	1 304	418	231
14 1 67 000	Zwickau, Stadt	10 254	3 741	2 180	498	486
Annaberg						
14 1 71 010	Annaberg-Buchholz, Stadt	2 770	706	389	132	55
14 1 71 030	Bärenstein	545	154	96	47	10
14 1 71 050	Crottendorf	3 646	266	143	54	36
14 1 71 080	Ehrenfriedersdorf, Stadt	1 586	232	142	37	23
14 1 71 090	Elterlein, Stadt	4 587	303	148	50	48
14 1 71 110	Gelenau/Erzgeb.	2 111	209	122	24	17
14 1 71 120	Geyer, Stadt	1 876	158	82	23	18
14 1 71 190	Jöhstadt, Stadt	4 968	270	100	23	8
14 1 71 200	Königswalde	1 954	143	66	24	6
14 1 71 210	Mildenaу	3 167	242	123	41	9
14 1 71 240	Oberwiesenthal, Kurort, Stadt	3 998	303	124	39	3
14 1 71 250	Scheibenberg, Stadt	901	100	55	21	6
14 1 71 260	Schlettau, Stadt	2 117	190	100	26	23
14 1 71 295	Sehmatal	4 445	381	203	62	28
14 1 71 310	Tannenberg	794	74	37	13	5
14 1 71 320	Thum, Stadt	1 889	242	148	67	8
14 1 71 340	Thermalbad Wiesenbad	2 462	290	149	80	26
Chemnitzer Land						
14 1 73 010	Bernsdorf	1 507	158	88	26	8
14 1 73 030	Callenberg	3 982	417	202	65	12
14 1 73 060	Gersdorf	970	174	111	33	6
14 1 73 070	Glauchau, Stadt	5 149	1 190	745	129	85
14 1 73 100	Hohenstein-Ernstthal, Stadt	1 833	574	335	94	25
14 1 73 130	Lichtenstein/Sa., Stadt	1 548	369	247	49	9
14 1 73 140	Limbach-Oberfrohna, Stadt	5 017	959	649	172	87
14 1 73 160	Meerane, Stadt	1 976	659	421	58	57
14 1 73 180	Niederfrohna	1 010	109	71	24	4
14 1 73 190	Oberlungwitz, Stadt	1 467	334	239	48	24
14 1 73 200	Oberwiera	1 431	99	60	15	3
14 1 73 220	Remse	1 479	163	99	11	25
14 1 73 240	Schönberg	1 548	90	57	10	7
14 1 73 250	St. Egidien	2 124	355	221	38	64
14 1 73 260	Waldenburg, Stadt	2 506	285	146	27	17
Freiberg						
14 1 77 010	Augustusburg, Stadt	2 341	283	138	47	9
14 1 77 020	Bobritzsch	4 970	323	180	62	7
14 1 77 030	Brand-Erbisdorf, Stadt	4 624	576	372	118	84
14 1 77 070	Dorfchemnitz	2 953	153	82	17	0
14 1 77 080	Eppendorf	3 370	292	190	50	34

Darunter							Schlüssel- nummer
davon							
Betriebsfläche ohne Abbauland	Erholungsfläche		Friedhofs- fläche	Verkehrsfläche			
	zusammen	darunter Grünanlage		zusammen	darunter Straße, Weg, Platz		
102	925	590	75	2 046	1 622	14 1 61 000	
23	283	208	44	761	645	14 1 66 000	
357	224	102	31	949	700	14 1 67 000	
35	50	23	13	219	189	14 1 71 010	
0	11	6	1	45	38	14 1 71 030	
3	14	9	1	105	93	14 1 71 050	
1	20	13	1	68	65	14 1 71 080	
6	9	5	1	138	124	14 1 71 090	
0	17	9	1	67	65	14 1 71 110	
0	26	5	1	48	45	14 1 71 120	
1	22	8	1	145	133	14 1 71 190	
2	7	4	1	68	56	14 1 71 200	
1	5	1	1	112	105	14 1 71 210	
1	28	4	1	148	129	14 1 71 240	
0	7	1	1	38	33	14 1 71 250	
6	13	5	1	70	59	14 1 71 260	
6	17	6	3	153	107	14 1 71 295	
0	5	1	1	32	28	14 1 71 310	
1	16	7	2	75	70	14 1 71 320	
5	17	8	1	117	89	14 1 71 340	
1	12	1	1	56	43	14 1 73 010	
28	45	37	3	140	133	14 1 73 030	
14	10	5	2	37	36	14 1 73 060	
23	65	22	2	355	301	14 1 73 070	
1	74	43	5	160	130	14 1 73 100	
1	23	11	4	94	82	14 1 73 130	
4	56	27	11	239	213	14 1 73 140	
3	69	37	9	156	141	14 1 73 160	
4	4	2	1	29	29	14 1 73 180	
3	21	8	3	69	63	14 1 73 190	
0	6	3	1	33	33	14 1 73 200	
1	3	1	1	59	50	14 1 73 220	
1	2	0	1	30	30	14 1 73 240	
7	9	6	1	117	90	14 1 73 250	
0	46	5	4	89	76	14 1 73 260	
0	27	14	2	116	84	14 1 77 010	
1	13	5	2	127	112	14 1 77 020	
12	36	17	3	153	137	14 1 77 030	
0	4	0	2	65	65	14 1 77 070	
3	23	4	1	75	73	14 1 77 080	

Noch: 6. Bodenfläche und Siedlungs- und Verkehrsfläche nach Art der tatsächlichen Nutzung
am 31. Dezember 2007 nach Gemeinden (in ha)

Schlüssel- nummer	Kreisfreie Stadt Landkreis Gemeinde	Bodenfläche insgesamt	Siedlungs- und Verkehrs- fläche	Gebäude- und Freifläche		
				zusammen	darunter	
					Wohnen	Gewerbe, Industrie
Noch: Freiberg						
14 1 77 110	Falkenau	908	124	60	23	10
14 1 77 120	Flöha, Stadt	1 857	387	210	65	28
14 1 77 130	Frankenstein	2 150	137	66	23	14
14 1 77 140	Frauenstein, Stadt	5 884	328	154	44	28
14 1 77 150	Freiberg, Stadt	4 805	1 315	865	231	167
14 1 77 170	Großhartmannsdorf	3 223	206	125	41	4
14 1 77 180	Großschirma, Stadt	6 144	589	320	70	45
14 1 77 210	Halsbrücke	4 108	387	238	80	43
14 1 77 230	Hilbersdorf	554	115	80	15	43
14 1 77 260	Leubsdorf	3 443	261	141	40	15
14 1 77 270	Lichtenberg/Erzgeb.	3 317	227	133	36	30
14 1 77 290	Mulda/Sa.	4 308	275	137	37	17
14 1 77 300	Neuhausen/Erzgeb.	4 803	291	132	27	9
14 1 77 320	Niederwiesa	1 636	292	157	45	6
14 1 77 330	Oberschöna	4 422	322	163	62	4
14 1 77 340	Oederan, Stadt	5 585	487	279	74	33
14 1 77 350	Rechenberg-Bienenmühle	5 249	296	125	32	17
14 1 77 370	Reinsberg	4 966	318	191	86	38
14 1 77 380	Sayda, Stadt	3 517	195	100	18	10
14 1 77 400	Weißborn/Erzgeb.	2 251	193	112	29	35
Vogtlandkreis						
14 1 78 010	Adorf/Vogtl., Stadt	4 280	419	187	47	21
14 1 78 030	Auerbach/Vogtl., Stadt	5 538	890	557	201	47
14 1 78 040	Bad Brambach	4 383	334	128	30	13
14 1 78 050	Bad Elster, Stadt	1 972	259	124	56	2
14 1 78 070	Bergen	830	70	38	10	0
14 1 78 080	Bösenbrunn	3 422	176	76	23	8
14 1 78 100	Burgstein	5 790	365	131	37	12
14 1 78 130	Eichigt	3 264	168	82	27	8
14 1 78 140	Ellefeld	455	134	86	21	19
14 1 78 150	Elsterberg, Stadt	2 507	259	147	82	37
14 1 78 160	Erlbach	2 172	116	57	18	3
14 1 78 170	Falkenstein/Vogtl., Stadt	3 105	436	262	68	28
14 1 78 190	Grünbach, Höhenluftkurort	2 753	160	68	17	3
14 1 78 200	Hammerbrücke	815	89	56	20	5
14 1 78 220	Heinsdorfergrund	2 196	244	148	49	43
14 1 78 250	Klingenthal, Stadt	2 866	414	245	68	22
14 1 78 290	Lengenfeld, Stadt	4 716	643	315	110	56
14 1 78 310	Leubnitz	2 964	151	64	21	5
14 1 78 320	Limbach	1 416	147	72	27	1
14 1 78 330	Markneukirchen, Stadt	4 738	364	204	62	32
14 1 78 350	Mehltheuer	2 209	166	72	22	5
14 1 78 360	Morgenröthe-Rautenkranz	3 003	103	48	15	5
14 1 78 370	Mühlenthal	3 956	177	101	25	11

Darunter						Schlüsselnummer
davon						
Betriebsfläche ohne Abbau-land	Erholungsfläche		Friedhofsfläche	Verkehrsfläche		
	zusammen	darunter Grünanlage		zusammen	darunter Straße, Weg, Platz	
-	7	4	1	56	31	14 1 77 110
1	29	20	4	144	77	14 1 77 120
0	4	3	1	67	51	14 1 77 130
9	13	7	2	150	137	14 1 77 140
32	70	37	20	329	242	14 1 77 150
2	5	0	1	74	73	14 1 77 170
9	27	19	2	232	203	14 1 77 180
5	19	10	2	122	116	14 1 77 210
6	1	0	0	28	21	14 1 77 230
2	7	4	1	110	84	14 1 77 260
3	8	5	1	82	67	14 1 77 270
0	19	6	1	117	93	14 1 77 290
19	17	3	2	122	114	14 1 77 300
4	29	15	2	101	70	14 1 77 320
11	6	3	2	139	105	14 1 77 330
4	28	10	2	173	135	14 1 77 340
1	23	10	1	147	119	14 1 77 350
2	13	4	2	111	105	14 1 77 370
1	8	2	-	86	86	14 1 77 380
7	10	5	1	64	44	14 1 77 400
19	26	16	2	185	144	14 1 78 010
1	58	29	10	264	219	14 1 78 030
2	32	23	1	170	130	14 1 78 040
3	43	33	2	87	70	14 1 78 050
0	6	1	1	26	26	14 1 78 070
0	7	2	1	91	91	14 1 78 080
5	7	2	1	219	195	14 1 78 100
0	5	0	1	81	73	14 1 78 130
1	5	3	4	37	24	14 1 78 140
1	14	3	2	95	83	14 1 78 150
0	9	3	1	49	49	14 1 78 160
0	34	10	1	139	101	14 1 78 170
2	8	4	1	82	64	14 1 78 190
1	4	0	1	28	19	14 1 78 200
5	14	3	1	77	76	14 1 78 220
3	30	10	3	133	129	14 1 78 250
20	51	32	3	255	223	14 1 78 290
2	13	2	1	72	70	14 1 78 310
6	10	4	1	58	50	14 1 78 320
4	13	8	5	138	125	14 1 78 330
1	4	2	-	89	56	14 1 78 350
1	4	2	1	50	46	14 1 78 360
2	3	1	1	69	69	14 1 78 370

Noch: 6. Bodenfläche und Siedlungs- und Verkehrsfläche nach Art der tatsächlichen Nutzung
am 31. Dezember 2007 nach Gemeinden (in ha)

Schlüssel- nummer	Kreisfreie Stadt Landkreis Gemeinde	Bodenfläche insgesamt	Siedlungs- und Verkehrs- fläche	Gebäude- und Freifläche		
				zusammen	darunter	
					Wohnen	Gewerbe, Industrie
Noch: Vogtlandkreis						
14 1 78 380	Mühltruff, Stadt	2 770	158	77	31	10
14 1 78 390	Mylau, Stadt	473	156	92	14	28
14 1 78 400	Netzschkau, Stadt	1 252	225	135	26	28
14 1 78 410	Neuensalz	3 345	317	139	33	31
14 1 78 420	Neumark	1 735	271	160	45	44
14 1 78 440	Neustadt/Vogtl.	1 299	106	68	33	6
14 1 78 470	Oelsnitz/Vogtl., Stadt	5 363	764	422	103	125
14 1 78 480	Pausa/Vogtl., Stadt	3 657	271	150	60	16
14 1 78 490	Pöhl	3 659	331	123	37	27
14 1 78 510	Reichenbach im Vogtland, Stadt	2 973	749	460	180	57
14 1 78 520	Reuth	3 066	168	76	25	17
14 1 78 540	Rodewisch, Stadt	2 689	452	307	61	64
14 1 78 610	Schöneck/Vogtl., Stadt	5 491	340	125	44	14
14 1 78 620	Steinberg	2 042	201	140	46	51
14 1 78 640	Syrau	1 566	116	56	16	12
14 1 78 650	Tannenbergesthal	1 792	157	89	16	12
14 1 78 660	Theuma	982	68	39	11	1
14 1 78 670	Tirpersdorf	1 945	148	78	22	3
14 1 78 680	Treuen, Stadt	4 372	570	344	82	59
14 1 78 700	Triebel/Vogtl.	4 311	182	86	25	9
14 1 78 720	Weischlitz	3 309	305	161	58	24
14 1 78 730	Werda	1 358	115	62	21	2
14 1 78 750	Zwota	2 178	119	49	13	1
Mittlerer Erzgebirgskreis						
14 1 81 010	Amtsberg	2 325	254	134	61	14
14 1 81 030	Börnichen/ Erzgeb.	1 548	80	37	11	-
14 1 81 040	Borstendorf	1 452	101	43	12	4
14 1 81 060	Deutschneudorf	803	106	66	18	14
14 1 81 080	Drebach	2 144	203	121	39	20
14 1 81 110	Gornau/Erzgeb.	1 987	245	141	47	22
14 1 81 130	Großolbersdorf	2 261	212	112	40	17
14 1 81 140	Großrückerswalde	2 669	306	149	57	22
14 1 81 150	Grünhainichen	531	66	40	10	6
14 1 81 170	Heidersdorf	949	74	42	8	3
14 1 81 240	Lengefeld, Stadt	4 752	342	181	47	23
14 1 81 260	Marienberg, Stadt	10 591	910	473	164	59
14 1 81 280	Olbernhau, Stadt	7 042	641	350	100	73
14 1 81 285	Pfaffroda	5 513	316	166	42	30
14 1 81 300	Pobershau	541	101	67	35	4
14 1 81 310	Pockau	3 605	332	172	44	25
14 1 81 350	Seiffen/Erzgeb., Kurort	1 243	173	114	35	6
14 1 81 370	Venusberg	1 130	142	89	54	20
14 1 81 380	Waldkirchen/Erzgeb.	896	88	45	15	5
14 1 81 390	Wolkenstein, Stadt	3 051	313	177	56	15

Darunter						Schlüssel- nummer
davon						
Betriebsfläche ohne Abbauland	Erholungsfläche		Friedhofs- fläche	Verkehrsfläche		
	zusammen	darunter Grünanlage		zusammen	darunter Straße, Weg, Platz	
1	7	1	1	72	55	14 1 78 380
0	13	6	2	49	32	14 1 78 390
1	12	4	2	75	63	14 1 78 400
21	29	3	2	125	125	14 1 78 410
1	23	17	1	86	62	14 1 78 420
1	3	0	0	34	32	14 1 78 440
31	62	35	7	242	212	14 1 78 470
2	12	8	2	105	93	14 1 78 480
2	53	9	2	152	103	14 1 78 490
11	57	37	9	212	168	14 1 78 510
1	3	2	1	88	73	14 1 78 520
6	20	8	5	114	103	14 1 78 540
12	31	18	1	172	139	14 1 78 610
0	10	2	1	49	48	14 1 78 620
1	10	7	0	48	39	14 1 78 640
0	12	8	0	54	48	14 1 78 650
1	3	0	1	24	24	14 1 78 660
4	3	1	0	62	62	14 1 78 670
9	15	4	3	198	169	14 1 78 680
3	4	2	1	88	88	14 1 78 700
2	8	4	1	133	116	14 1 78 720
0	9	4	1	43	43	14 1 78 730
0	3	1	1	65	52	14 1 78 750
1	16	9	1	102	90	14 1 81 010
0	1	-	1	40	40	14 1 81 030
0	5	4	1	51	46	14 1 81 040
5	3	1	1	31	31	14 1 81 060
1	6	0	1	75	69	14 1 81 080
2	16	11	1	83	80	14 1 81 110
0	9	7	1	89	79	14 1 81 130
1	13	9	2	141	90	14 1 81 140
1	4	1	1	21	15	14 1 81 150
0	1	-	0	30	25	14 1 81 170
4	21	12	2	135	123	14 1 81 240
10	44	25	4	380	317	14 1 81 260
14	27	15	3	248	222	14 1 81 280
2	14	6	1	133	133	14 1 81 285
0	5	3	-	28	24	14 1 81 300
4	14	3	2	140	103	14 1 81 310
6	14	4	1	38	38	14 1 81 350
0	8	4	0	43	41	14 1 81 370
0	3	2	-	39	36	14 1 81 380
0	13	5	1	121	106	14 1 81 390

Noch: 6. Bodenfläche und Siedlungs- und Verkehrsfläche nach Art der tatsächlichen Nutzung
am 31. Dezember 2007 nach Gemeinden (in ha)

Schlüsselnummer	Kreisfreie Stadt Landkreis Gemeinde	Bodenfläche insgesamt	Siedlungs- und Verkehrs- fläche	Gebäude- und Freifläche		
				zusammen	darunter	
					Wohnen	Gewerbe, Industrie
Noch: Mittlerer Erzgebirgskreis						
14 1 81 410	Zöblitz, Stadt	2 215	185	106	32	7
14 1 81 420	Zschopau, Stadt	2 288	417	235	56	12
Mittweida						
14 1 82 020	Altmittweida	1 407	144	91	20	11
14 1 82 040	Lichtenau	4 902	691	395	159	112
14 1 82 060	Burgstädt, Stadt	2 578	485	310	59	44
14 1 82 080	Claußnitz	2 113	239	152	57	17
14 1 82 100	Erlau	3 775	299	159	41	19
14 1 82 120	Frankenberg/Sa., Stadt	6 549	818	489	180	73
14 1 82 130	Geringswalde, Stadt	2 994	280	154	28	5
14 1 82 150	Hainichen, Stadt	5 157	661	396	85	40
14 1 82 160	Hartmannsdorf	1 028	325	222	33	69
14 1 82 190	Königsfeld	2 829	165	88	19	11
14 1 82 200	Königshain-Wiederau	3 089	212	117	35	2
14 1 82 210	Kriebstein	3 101	228	121	28	14
14 1 82 260	Lunzenau, Stadt	2 826	309	152	32	8
14 1 82 280	Mittweida, Stadt	4 124	651	395	80	53
14 1 82 300	Mühlau	809	141	104	24	32
14 1 82 330	Penig, Stadt	6 332	696	376	148	80
14 1 82 350	Rochlitz, Stadt	2 374	332	170	27	13
14 1 82 360	Rossau	5 330	421	238	53	67
14 1 82 390	Seelitz	3 122	215	95	23	7
14 1 82 410	Striegistal	3 313	247	109	45	2
14 1 82 420	Taura	1 111	166	100	19	10
14 1 82 450	Tiefenbach	4 391	294	158	49	13
14 1 82 460	Wechselburg	2 565	202	81	19	8
14 1 82 480	Zettlitz	1 564	95	53	9	2
Stollberg						
14 1 88 020	Auerbach	826	135	98	16	6
14 1 88 050	Burkhardttsdorf	2 119	316	197	55	20
14 1 88 080	Erlbach-Kirchberg	1 588	119	68	19	1
14 1 88 090	Gornsdorf	418	97	62	11	7
14 1 88 100	Hohndorf	526	123	84	16	1
14 1 88 110	Hormersdorf	1 132	69	40	9	1
14 1 88 125	Jahnsdorf/Erzgeb.	2 610	403	242	57	38
14 1 88 160	Lugau/Erzgeb., Stadt	632	222	152	53	19
14 1 88 180	Neukirchen/Erzgeb.	2 012	360	243	37	31
14 1 88 200	Niederdorf	1 303	205	111	20	14
14 1 88 210	Niederwürschnitz	606	151	103	21	8
14 1 88 220	Oelsnitz/Erzgeb., Stadt	2 627	606	372	97	40
14 1 88 230	Stollberg/Erzgeb., Stadt	3 883	558	359	82	42
14 1 88 240	Thalheim/Erzgeb., Stadt	1 080	209	135	26	9
14 1 88 260	Zwönitz, Stadt	5 286	564	319	71	21

Darunter							Schlüssel- nummer
davon							
Betriebsfläche ohne Abbauland	Erholungsfläche		Friedhofs- fläche	Verkehrsfläche			
	zusammen	darunter Grünanlage		zusammen	darunter Straße, Weg, Platz		
2	9	4	1	67	63	14 1 81 410	
2	32	17	2	145	124	14 1 81 420	
0	5	1	1	47	35	14 1 82 020	
3	59	45	2	231	208	14 1 82 040	
3	33	10	6	133	106	14 1 82 060	
6	16	13	2	64	55	14 1 82 080	
1	10	3	2	127	96	14 1 82 100	
6	48	31	9	267	242	14 1 82 120	
1	24	10	2	100	85	14 1 82 130	
16	30	19	3	216	193	14 1 82 150	
14	22	16	2	66	55	14 1 82 160	
1	3	2	0	73	66	14 1 82 190	
1	7	3	1	86	81	14 1 82 200	
1	19	7	0	88	88	14 1 82 210	
2	16	3	2	137	80	14 1 82 260	
0	61	33	14	181	155	14 1 82 280	
1	6	3	1	29	29	14 1 82 300	
16	39	20	3	262	179	14 1 82 330	
-	22	4	3	137	98	14 1 82 350	
3	28	21	2	151	146	14 1 82 360	
0	6	2	1	113	96	14 1 82 390	
0	9	7	1	129	123	14 1 82 410	
1	7	4	1	56	31	14 1 82 420	
2	9	3	2	125	108	14 1 82 450	
0	18	15	1	102	74	14 1 82 460	
1	4	2	1	36	32	14 1 82 480	
1	4	1	1	31	31	14 1 88 020	
4	18	9	1	97	78	14 1 88 050	
-	9	3	1	41	33	14 1 88 080	
1	6	1	2	26	23	14 1 88 090	
0	4	2	2	33	23	14 1 88 100	
-	4	1	1	25	25	14 1 88 110	
1	16	10	2	142	102	14 1 88 125	
6	14	6	-	49	40	14 1 88 160	
7	19	10	2	89	84	14 1 88 180	
18	4	3	-	73	65	14 1 88 200	
1	9	7	1	36	32	14 1 88 210	
21	52	30	8	153	126	14 1 88 220	
1	37	23	3	158	151	14 1 88 230	
3	17	8	-	54	42	14 1 88 240	
14	44	27	3	185	153	14 1 88 260	

Noch: 6. Bodenfläche und Siedlungs- und Verkehrsfläche nach Art der tatsächlichen Nutzung
am 31. Dezember 2007 nach Gemeinden (in ha)

Schlüssel- nummer	Kreisfreie Stadt Landkreis Gemeinde	Bodenfläche insgesamt	Siedlungs- und Verkehrs- fläche	Gebäude- und Freifläche		
				zusammen	darunter	
					Wohnen	Gewerbe, Industrie
Aue-Schwarzenberg						
14 1 91 040	Aue, Stadt	2 094	764	399	93	79
14 1 91 050	Grünhain-Beierfeld, Stadt	2 226	301	181	46	28
14 1 91 070	Bernsbach	876	149	98	28	11
14 1 91 080	Bockau	1 915	153	74	19	3
14 1 91 090	Breitenbrunn/Erzgeb.	6 002	505	250	89	12
14 1 91 120	Eibenstock, Stadt	9 036	527	197	49	14
14 1 91 180	Johanngeorgenstadt, Stadt	2 959	379	202	69	13
14 1 91 190	Lauter/Sa., Stadt	2 155	224	118	35	14
14 1 91 220	Lößnitz, Stadt	3 053	371	215	70	20
14 1 91 230	Makersbach	1 832	179	95	12	8
14 1 91 240	Pöhl	1 179	105	34	11	4
14 1 91 250	Raschau	2 120	212	124	41	9
14 1 91 270	Bad Schlema	1 553	446	212	52	21
14 1 91 280	Schneeberg, Stadt	2 334	535	340	143	33
14 1 91 290	Schönheide	2 810	268	148	36	26
14 1 91 300	Schwarzenberg/Erzgeb., Stadt	3 454	689	413	117	47
14 1 91 310	Sosa	2 199	110	53	16	1
14 1 91 320	Stützengrün	2 836	228	129	33	17
14 1 91 340	Zschorlau	2 199	266	167	53	6
Zwickauer Land						
14 1 93 020	Crimmitschau, Stadt	6 104	878	506	123	90
14 1 93 030	Crinitzberg	1 882	131	77	24	11
14 1 93 080	Dennheritz	1 335	171	77	21	19
14 1 93 100	Fraureuth	2 259	291	183	92	33
14 1 93 130	Hartenstein, Stadt	3 672	344	152	51	21
14 1 93 140	Hartmannsdorf b. Kirchberg	2 713	147	71	20	8
14 1 93 150	Hirschfeld	1 906	191	78	15	30
14 1 93 160	Kirchberg, Stadt	3 958	399	241	70	17
14 1 93 190	Langenbernsdorf	3 637	288	152	97	20
14 1 93 205	Langenweißbach	2 268	201	113	28	18
14 1 93 250	Lichtentanne	2 733	348	199	60	15
14 1 93 265	Mülsen	4 965	501	325	80	40
14 1 93 300	Neukirchen/Pleiße	1 685	238	155	42	28
14 1 93 350	Reinsdorf	2 117	356	208	69	43
14 1 93 490	Werdau, Stadt	6 559	932	545	151	72
14 1 93 510	Wildenfels, Stadt	2 066	273	164	31	15
14 1 93 520	Wilkau-Haßlau, Stadt	1 271	375	233	73	21
14 1	Regierungsbezirk Chemnitz	609 815	76 085	43 252	12 398	6 177

Darunter						Schlüsselnummer
davon						
Betriebsfläche ohne Abbau-land	Erholungsfläche		Friedhofsfläche	Verkehrsfläche		
	zusammen	darunter Grünanlage		zusammen	darunter Straße, Weg, Platz	
99	71	46	6	189	144	14 1 91 040
1	26	13	4	89	85	14 1 91 050
0	10	5	1	40	38	14 1 91 070
0	10	9	1	68	58	14 1 91 080
4	42	12	3	206	177	14 1 91 090
4	29	17	3	295	285	14 1 91 120
18	37	24	2	121	106	14 1 91 180
8	16	10	1	80	66	14 1 91 190
0	22	11	3	130	104	14 1 91 220
1	6	4	0	76	62	14 1 91 230
31	4	2	0	35	35	14 1 91 240
5	10	3	0	73	70	14 1 91 250
96	44	33	2	92	84	14 1 91 270
2	48	35	5	140	140	14 1 91 280
3	11	5	3	103	86	14 1 91 290
14	60	34	7	195	157	14 1 91 300
1	5	2	0	51	50	14 1 91 310
1	12	6	0	86	83	14 1 91 320
3	16	8	2	79	74	14 1 91 340
11	85	33	9	266	245	14 1 93 020
2	4	2	1	47	47	14 1 93 030
2	14	11	1	77	63	14 1 93 080
3	17	10	2	85	71	14 1 93 100
26	20	10	1	145	131	14 1 93 130
5	8	4	0	63	63	14 1 93 140
2	17	5	1	94	88	14 1 93 150
2	30	11	2	124	123	14 1 93 160
1	16	6	2	118	98	14 1 93 190
0	10	4	1	77	58	14 1 93 205
0	16	10	2	130	107	14 1 93 250
6	17	5	5	148	147	14 1 93 265
1	11	4	2	68	54	14 1 93 300
2	21	9	3	121	121	14 1 93 350
6	52	30	12	317	246	14 1 93 490
1	17	5	2	88	84	14 1 93 510
3	20	11	3	116	94	14 1 93 520
1 540	5 299	2 808	588	25 405	21 474	14 1

Noch: 6. Bodenfläche und Siedlungs- und Verkehrsfläche nach Art der tatsächlichen Nutzung
am 31. Dezember 2007 nach Gemeinden (in ha)

Schlüsselnummer	Kreisfreie Stadt Landkreis Gemeinde	Bodenfläche insgesamt	Siedlungs- und Verkehrs- fläche	Gebäude- und Freifläche		
				zusammen	darunter	
					Wohnen	Gewerbe, Industrie
14 2 62 000	Dresden, Stadt	32 831	12 876	8 106	1 850	847
14 2 63 000	Görlitz, Stadt	6 722	2 210	1 399	395	276
14 2 64 000	Hoyerswerda, Stadt	9 506	1 760	970	263	71
Bautzen						
14 2 72 010	Bautzen, Stadt	6 662	1 697	1 052	214	166
14 2 72 020	Bischofswerda, Stadt	4 626	665	437	73	56
14 2 72 030	Burkau	3 183	319	158	54	18
14 2 72 040	Crosta	932	91	60	14	0
14 2 72 050	Cunewalde	2 662	321	182	53	21
14 2 72 060	Demitz-Thumitz	2 107	229	144	24	33
14 2 72 065	Doberschau-Gaußig	4 048	345	210	42	20
14 2 72 080	Frankenthal	943	74	48	7	8
14 2 72 110	Göda	4 326	366	196	40	8
14 2 72 130	Großdubrau	5 421	478	215	49	19
14 2 72 140	Großharthau	3 727	265	129	21	7
14 2 72 150	Großpostwitz/O.L.	1 642	183	112	29	11
14 2 72 160	Guttau	4 166	257	120	22	15
14 2 72 170	Hochkirch	4 173	268	141	30	5
14 2 72 180	Kirschau	652	161	111	18	12
14 2 72 200	Königswartha	4 704	366	197	24	41
14 2 72 210	Kubschütz	4 353	515	140	33	5
14 2 72 220	Malschwitz	5 155	392	193	36	9
14 2 72 240	Neschwitz	4 600	299	131	23	17
14 2 72 250	Neukirch/Lausitz	2 132	306	188	36	18
14 2 72 260	Obergurig	984	161	116	27	22
14 2 72 270	Puschwitz	1 174	117	82	10	6
14 2 72 280	Radibor	6 193	383	207	35	25
14 2 72 290	Rammenau	1 076	107	53	11	2
14 2 72 320	Schirgiswalde, Stadt	848	123	70	18	7
14 2 72 330	Schmölln-Putzkau	3 294	319	163	30	7
14 2 72 340	Sohland a. d. Spree	3 727	464	311	58	25
14 2 72 350	Steinigtwolmsdorf	1 803	189	115	13	2
14 2 72 380	Weißenberg, Stadt	5 092	429	205	34	18
14 2 72 390	Wilthen, Stadt	1 706	224	138	27	5
Meißen						
14 2 80 040	Coswig, Stadt	2 585	730	503	121	125
14 2 80 065	Diera-Zehren	4 320	311	169	35	19
14 2 80 150	Käbschütztal	5 045	305	161	41	15
14 2 80 160	Ketzerbachtal	4 538	356	188	29	49
14 2 80 170	Klipphausen	6 165	509	297	70	68
14 2 80 190	Leuben-Schleinitz	2 671	178	79	23	5
14 2 80 210	Lommatzsch, Stadt	6 647	431	238	56	41
14 2 80 240	Meißen, Stadt	3 090	995	643	101	67
14 2 80 260	Moritzburg	4 637	497	255	70	25

Darunter						Schlüssel- nummer
davon						
Betriebsfläche ohne Abbauland	Erholungsfläche		Friedhofs- fläche	Verkehrsfläche		
	zusammen	darunter Grünanlage		zusammen	darunter Straße, Weg, Platz	
176	1 195	752	171	3 227	2 659	14 2 62 000
12	188	87	33	578	380	14 2 63 000
8	192	96	13	578	426	14 2 64 000
15	153	109	17	460	378	14 2 72 010
2	26	12	5	195	140	14 2 72 020
4	9	2	2	147	141	14 2 72 030
0	5	2	1	26	24	14 2 72 040
0	24	8	2	112	93	14 2 72 050
-	10	5	2	73	55	14 2 72 060
0	15	11	2	118	111	14 2 72 065
1	4	0	-	21	21	14 2 72 080
4	7	3	1	158	143	14 2 72 110
5	98	11	3	157	125	14 2 72 130
8	10	4	1	117	95	14 2 72 140
1	10	3	2	59	49	14 2 72 150
1	26	7	0	110	106	14 2 72 160
0	10	3	1	116	100	14 2 72 170
1	7	3	1	41	28	14 2 72 180
0	26	6	2	142	127	14 2 72 200
2	13	8	2	357	127	14 2 72 210
0	15	2	2	182	159	14 2 72 220
5	30	6	3	131	118	14 2 72 240
0	8	2	2	107	85	14 2 72 250
3	4	4	1	37	27	14 2 72 260
-	1	1	-	34	31	14 2 72 270
2	7	3	1	166	137	14 2 72 280
1	9	0	1	44	44	14 2 72 290
1	12	5	1	39	25	14 2 72 320
2	8	2	1	145	108	14 2 72 330
0	20	8	3	129	109	14 2 72 340
2	13	9	1	59	59	14 2 72 350
5	8	3	1	210	194	14 2 72 380
0	9	2	1	77	45	14 2 72 390
4	60	29	5	159	121	14 2 80 040
6	14	5	1	121	121	14 2 80 065
2	10	4	1	130	121	14 2 80 150
1	6	2	2	159	130	14 2 80 160
4	23	10	2	184	181	14 2 80 170
1	2	1	1	96	67	14 2 80 190
2	22	10	2	167	145	14 2 80 210
8	96	49	12	236	196	14 2 80 240
1	83	22	1	157	149	14 2 80 260

Noch: 6. Bodenfläche und Siedlungs- und Verkehrsfläche nach Art der tatsächlichen Nutzung
am 31. Dezember 2007 nach Gemeinden (in ha)

Schlüsselnummer	Kreisfreie Stadt Landkreis Gemeinde	Bodenfläche insgesamt	Siedlungs- und Verkehrs- fläche	Gebäude- und Freifläche		
				zusammen	darunter	
					Wohnen	Gewerbe, Industrie
Noch: Meißen						
14 2 80 270	Niederau	3 521	361	165	39	16
14 2 80 280	Nossen, Stadt	5 052	635	299	71	54
14 2 80 310	Radebeul, Stadt	2 606	1 162	808	189	87
14 2 80 320	Radeburg, Stadt	5 400	626	333	72	62
14 2 80 400	Triebischtal	4 991	414	210	59	11
14 2 80 440	Weinböhla	1 901	391	242	84	14
Niederschlesischer Oberlausitzkreis						
14 2 84 010	Bad Muskau, Stadt	1 535	361	113	71	16
14 2 84 020	Boxberg/O.L.	16 285	1 481	596	91	65
14 2 84 040	Gablenz	1 465	152	86	40	4
14 2 84 060	Groß Düben	1 486	151	80	33	5
14 2 84 090	Hähnichen	4 960	302	125	27	4
14 2 84 106	Hohendubrau	4 542	301	142	38	6
14 2 84 110	Horka	4 079	350	150	33	13
14 2 84 130	Klitten	5 420	284	99	17	7
14 2 84 140	Kodersdorf	4 227	447	253	54	46
14 2 84 150	Königshain	1 952	144	78	44	6
14 2 84 160	Krauschwitz	10 663	509	242	120	37
14 2 84 170	Kreba-Neudorf	3 162	197	82	12	7
14 2 84 230	Markersdorf	6 240	555	342	202	36
14 2 84 240	Mücka	2 431	178	79	16	2
14 2 84 265	Neißeau	4 729	321	174	88	14
14 2 84 280	Niesky, Stadt	5 361	768	492	87	68
14 2 84 300	Quitzdorf am See	3 620	265	137	30	11
14 2 84 310	Reichenbach/O.L., Stadt	4 279	392	226	60	25
14 2 84 330	Rietschen	7 276	478	233	93	21
14 2 84 350	Rothenburg/O.L., Stadt	7 229	1 028	410	165	79
14 2 84 360	Schleife	4 187	403	230	76	18
14 2 84 370	Schöpstal	2 962	333	187	104	23
14 2 84 380	Sohland a. Rotstein	1 980	142	82	21	1
14 2 84 400	Trebendorf	3 195	229	84	25	4
14 2 84 430	Vierkirchen	3 534	314	156	115	30
14 2 84 440	Waldhufen	5 865	403	187	51	23
14 2 84 460	Weißkeißel	5 042	235	93	39	2
14 2 84 470	Weißwasser/O.L., Stadt	6 330	1 103	500	222	66
Riesa-Großenhain						
14 2 85 050	Ebersbach	8 419	457	254	57	36
14 2 85 070	Glaubitz	1 397	144	85	19	21
14 2 85 090	Gröditz, Stadt	843	336	232	44	79
14 2 85 100	Großenhain, Stadt	4 397	880	519	120	124
14 2 85 130	Lampertswalde	2 906	259	146	21	46
14 2 85 160	Hirschstein	3 446	209	102	19	13

Darunter						Schlüssel- nummer
davon						
Betriebsfläche ohne Abbauland	Erholungsfläche		Friedhofs- fläche	Verkehrsfläche		
	zusammen	darunter Grünanlage		zusammen	darunter Straße, Weg, Platz	
28	21	7	1	146	105	14 2 80 270
1	27	19	3	305	244	14 2 80 280
3	83	38	9	259	191	14 2 80 310
9	69	37	4	211	202	14 2 80 320
0	20	9	2	182	154	14 2 80 400
1	31	23	2	114	90	14 2 80 440
3	167	67	4	74	71	14 2 84 010
306	100	77	3	476	354	14 2 84 020
3	12	4	2	50	48	14 2 84 040
3	15	4	1	51	44	14 2 84 060
0	11	0	2	164	146	14 2 84 090
2	7	1	1	148	147	14 2 84 106
3	20	2	2	175	114	14 2 84 110
2	3	2	1	178	156	14 2 84 130
1	10	1	0	182	162	14 2 84 140
1	11	7	0	53	48	14 2 84 150
8	17	5	3	238	227	14 2 84 160
1	4	0	1	109	101	14 2 84 170
5	18	9	2	188	169	14 2 84 230
1	6	2	1	91	85	14 2 84 240
1	13	1	2	130	115	14 2 84 265
3	27	8	8	238	214	14 2 84 280
1	26	15	1	99	88	14 2 84 300
0	18	8	2	145	132	14 2 84 310
18	15	10	2	210	187	14 2 84 330
17	41	24	3	557	210	14 2 84 350
1	11	2	2	158	114	14 2 84 360
2	11	5	1	132	119	14 2 84 370
-	2	1	1	57	50	14 2 84 380
34	5	1	1	105	82	14 2 84 400
3	11	4	1	143	141	14 2 84 430
3	38	16	1	174	174	14 2 84 440
-	4	2	2	137	113	14 2 84 460
169	153	130	7	273	206	14 2 84 470
7	17	4	2	177	177	14 2 85 050
0	8	2	1	50	47	14 2 85 070
20	21	9	2	60	46	14 2 85 090
20	81	55	5	254	170	14 2 85 100
11	8	2	1	93	74	14 2 85 130
1	6	1	1	98	90	14 2 85 160

Noch: 6. Bodenfläche und Siedlungs- und Verkehrsfläche nach Art der tatsächlichen Nutzung
am 31. Dezember 2007 nach Gemeinden (in ha)

Schlüssel- nummer	Kreisfreie Stadt Landkreis Gemeinde	Bodenfläche insgesamt	Siedlungs- und Verkehrs- fläche	Gebäude- und Freifläche		
				zusammen	darunter	
					Wohnen	Gewerbe, Industrie
Noch: Riesa-Großenhain						
14 2 85 180	Nauwalde	2 035	99	48	8	-
14 2 85 190	Nünchritz	3 124	367	214	41	62
14 2 85 220	Priestewitz	6 120	405	182	41	30
14 2 85 250	Riesa, Stadt	5 884	1 368	791	200	146
14 2 85 270	Röderaue	2 896	220	95	27	4
14 2 85 300	Schönfeld	3 914	260	94	13	10
14 2 85 320	Stauchitz	3 243	278	140	40	14
14 2 85 330	Strehla, Stadt	3 007	304	167	50	42
14 2 85 350	Tauscha	2 388	156	67	15	9
14 2 85 360	Thiendorf	5 050	319	176	33	18
14 2 85 370	Weißig a. Raschütz	3 446	154	58	11	5
14 2 85 390	Wildenhain	3 345	162	78	18	4
14 2 85 400	Wülknitz	2 777	286	154	21	17
14 2 85 410	Zabeltitz	5 281	297	133	31	3
14 2 85 420	Zeithain	8 151	688	311	42	118
Löbau-Zittau						
14 2 86 010	Beiersdorf	644	89	60	12	5
14 2 86 020	Bernstadt a.d.Eigen, Stadt	5 189	314	181	44	18
14 2 86 030	Berthelsdorf	2 224	161	89	17	1
14 2 86 040	Bertsdorf-Hörnitz	1 799	175	101	30	3
14 2 86 060	Dürrhennersdorf	1 067	102	61	9	5
14 2 86 070	Ebersbach/Sa., Stadt	1 489	389	243	40	15
14 2 86 090	Eibau	1 737	306	182	29	9
14 2 86 100	Friedersdorf	1 089	93	44	8	1
14 2 86 110	Großhennersdorf	2 194	155	82	16	3
14 2 86 120	Großschönau	2 386	357	219	38	13
14 2 86 130	Großschweidnitz	744	138	90	14	14
14 2 86 140	Hainewalde	1 296	146	67	12	1
14 2 86 160	Herrnhut, Stadt	1 987	180	100	12	8
14 2 86 180	Jonsdorf, Kurort	908	109	61	17	1
14 2 86 210	Lawalde	1 453	141	85	13	10
14 2 86 220	Leutersdorf	1 701	251	170	31	19
14 2 86 230	Löbau, Stadt	7 874	1 051	609	98	56
14 2 86 240	Mittelherwigsdorf	3 648	354	202	43	22
14 2 86 260	Neugersdorf, Stadt	553	278	186	23	31
14 2 86 270	Neusalza-Spremberg, Stadt	1 199	136	76	15	12
14 2 86 280	Niedercunnersdorf	1 417	139	77	13	5
14 2 86 300	Obercunnersdorf	1 562	146	83	18	5
14 2 86 315	Oderwitz	3 592	358	205	39	17
14 2 86 320	Olbersdorf	1 516	277	139	23	14
14 2 86 330	Oppach	801	151	95	15	11
14 2 86 340	Ostritz, Stadt	2 337	229	148	15	32
14 2 86 360	Oybin	1 825	132	58	10	1
14 2 86 370	Rosenbach	2 350	159	90	19	4

Darunter						Schlüssel- nummer
davon						
Betriebsfläche ohne Abbauland	Erholungsfläche		Friedhofs- fläche	Verkehrsfläche		
	zusammen	darunter Grünanlage		zusammen	darunter Straße, Weg, Platz	
-	1	0	1	50	50	14 2 85 180
1	21	13	2	129	111	14 2 85 190
11	9	3	2	201	151	14 2 85 220
10	102	43	10	454	259	14 2 85 250
2	17	9	2	104	91	14 2 85 270
0	11	4	0	155	139	14 2 85 300
13	13	7	2	110	89	14 2 85 320
-	22	12	1	113	106	14 2 85 330
0	23	18	1	65	65	14 2 85 350
1	10	3	1	131	131	14 2 85 360
1	2	1	1	93	93	14 2 85 370
0	7	0	1	76	68	14 2 85 390
2	8	1	1	121	73	14 2 85 400
4	16	11	1	143	130	14 2 85 410
25	36	11	6	309	237	14 2 85 420
2	2	2	1	23	23	14 2 86 010
3	10	5	3	116	114	14 2 86 020
1	3	1	2	65	65	14 2 86 030
0	8	4	1	65	63	14 2 86 040
-	2	1	1	38	25	14 2 86 060
3	31	24	4	108	74	14 2 86 070
1	11	2	2	109	61	14 2 86 090
-	3	2	1	44	36	14 2 86 100
1	2	1	1	69	69	14 2 86 110
1	24	5	3	110	98	14 2 86 120
0	6	3	2	40	27	14 2 86 130
2	8	3	1	67	53	14 2 86 140
1	9	5	5	65	50	14 2 86 160
0	14	3	1	33	30	14 2 86 180
2	5	1	1	48	45	14 2 86 210
1	9	3	4	67	62	14 2 86 220
15	50	22	8	369	287	14 2 86 230
2	9	3	2	140	119	14 2 86 240
4	17	10	6	66	60	14 2 86 260
1	5	1	3	52	43	14 2 86 270
5	4	2	1	52	46	14 2 86 280
1	5	2	2	55	44	14 2 86 300
1	15	4	3	134	101	14 2 86 315
1	52	35	3	83	73	14 2 86 320
-	12	3	1	43	40	14 2 86 330
2	13	2	2	64	63	14 2 86 340
0	17	4	0	57	51	14 2 86 360
5	3	1	1	60	60	14 2 86 370

Noch: 6. Bodenfläche und Siedlungs- und Verkehrsfläche nach Art der tatsächlichen Nutzung
am 31. Dezember 2007 nach Gemeinden (in ha)

Schlüssel- nummer	Kreisfreie Stadt Landkreis Gemeinde	Bodenfläche insgesamt	Siedlungs- und Verkehrs- fläche	Gebäude- und Freifläche		
				zusammen	darunter	
					Wohnen	Gewerbe, Industrie
Noch: Löbau-Zittau						
14 2 86 390	Schönau-Berzdorf a. d. Eigen	2 784	169	106	13	13
14 2 86 400	Schönbach	906	96	58	13	15
14 2 86 410	Seifhennersdorf, Stadt	1 913	288	176	25	15
14 2 86 430	Strahwalde	989	85	44	4	4
14 2 86 470	Zittau, Stadt	6 674	1 406	848	107	126
Sächsische Schweiz						
14 2 87 015	Bad Gottleuba-Berggießh., Stadt	8 875	569	257	40	20
14 2 87 020	Bad Schandau, Stadt	3 584	207	74	13	2
14 2 87 040	Bahretal	3 648	201	107	29	2
14 2 87 090	Dohma	1 956	164	75	14	2
14 2 87 100	Dohna, Stadt	2 858	372	190	56	27
14 2 87 110	Dürrröhrsdorf-Dittersbach	4 352	356	194	33	20
14 2 87 120	Gohrisch	3 478	172	78	24	3
14 2 87 140	Heidenau, Stadt	1 107	495	325	53	68
14 2 87 160	Hohnstein, Stadt	6 462	349	158	30	9
14 2 87 180	Kirnitzschtal	4 417	214	88	16	2
14 2 87 190	Königstein/Sächs. Schw., Stadt	2 693	332	180	15	52
14 2 87 230	Liebstadt, Stadt	3 741	149	59	9	1
14 2 87 240	Lohmen	2 580	172	85	20	3
14 2 87 260	Müglitztal	2 100	166	88	17	14
14 2 87 270	Neustadt i. Sa., Stadt	8 305	805	451	103	74
14 2 87 290	Pirna, Stadt	5 302	1 427	843	194	72
14 2 87 300	Porschdorf	1 093	88	46	6	4
14 2 87 310	Rathen, Kurort	358	40	17	5	-
14 2 87 320	Rathmannsdorf	437	47	27	5	0
14 2 87 330	Reinhardtsdorf-Schöna	3 175	147	67	11	0
14 2 87 350	Rosenthal-Bielatal	4 645	201	80	11	4
14 2 87 370	Sebnitz, Stadt	4 392	403	198	31	13
14 2 87 380	Stadt Wehlen, Stadt	1 081	93	53	8	1
14 2 87 390	Stolpen, Stadt	6 086	447	242	57	22
14 2 87 400	Struppen	2 069	191	114	21	5
Weißeritzkreis						
14 2 90 010	Altenberg, Stadt	8 974	705	279	67	30
14 2 90 020	Bannewitz	2 582	454	282	100	18
14 2 90 080	Dippoldiswalde, Stadt	6 337	634	381	104	42
14 2 90 100	Dorfhain	626	65	37	13	2
14 2 90 130	Freital, Stadt	4 053	1 268	850	195	68
14 2 90 140	Geising, Stadt	5 607	294	138	31	8
14 2 90 150	Glashütte, Stadt	4 176	315	156	40	11
14 2 90 180	Hartmannsdorf-Reichenau	2 831	146	70	17	16
14 2 90 200	Hermisdorf/Erzgeb.	2 014	117	53	10	2
14 2 90 220	Höckendorf	3 665	201	120	36	13
14 2 90 260	Kreischa	2 897	264	154	47	1

Darunter						Schlüsselnummer
davon						
Betriebsfläche ohne Abbau-land	Erholungsfläche		Friedhofsfläche	Verkehrsfläche		
	zusammen	darunter Grünanlage		zusammen	darunter Straße, Weg, Platz	
1	7	7	1	53	53	14 2 86 390
0	4	3	1	33	33	14 2 86 400
5	21	6	3	83	73	14 2 86 410
-	1	0	1	40	31	14 2 86 430
13	140	99	16	390	318	14 2 86 470
3	49	26	3	257	254	14 2 87 015
0	13	3	2	119	80	14 2 87 020
1	8	6	1	84	83	14 2 87 040
1	26	24	1	60	51	14 2 87 090
4	21	12	2	155	142	14 2 87 100
1	17	10	2	142	105	14 2 87 110
1	18	3	2	72	72	14 2 87 120
3	39	10	3	126	88	14 2 87 140
1	13	5	1	176	161	14 2 87 160
-	7	0	1	119	113	14 2 87 180
33	10	3	2	107	84	14 2 87 190
1	4	1	1	84	81	14 2 87 230
0	6	2	1	81	62	14 2 87 240
0	8	1	1	68	60	14 2 87 260
7	46	26	2	299	235	14 2 87 270
15	151	78	10	408	292	14 2 87 290
9	4	2	1	29	25	14 2 87 300
0	2	1	-	21	9	14 2 87 310
-	1	0	0	18	12	14 2 87 320
-	6	3	1	73	58	14 2 87 330
0	14	5	1	106	106	14 2 87 350
4	27	9	3	170	138	14 2 87 370
1	5	2	1	33	23	14 2 87 380
8	21	10	2	175	148	14 2 87 390
0	11	4	0	65	65	14 2 87 400
63	82	11	3	277	255	14 2 90 010
8	44	11	3	115	115	14 2 90 020
1	47	15	2	203	188	14 2 90 080
0	3	0	1	24	15	14 2 90 100
43	84	53	12	279	222	14 2 90 130
0	14	2	1	141	129	14 2 90 140
1	14	5	1	142	122	14 2 90 150
1	4	1	0	71	71	14 2 90 180
2	5	1	0	57	56	14 2 90 200
0	6	1	1	74	73	14 2 90 220
1	27	17	1	81	81	14 2 90 260

Noch: 6. Bodenfläche und Siedlungs- und Verkehrsfläche nach Art der tatsächlichen Nutzung
am 31. Dezember 2007 nach Gemeinden (in ha)

Schlüssel- nummer	Kreisfreie Stadt Landkreis Gemeinde	Bodenfläche insgesamt	Siedlungs- und Verkehrs- fläche	Gebäude- und Freifläche		
				zusammen	darunter	
					Wohnen	Gewerbe, Industrie
Noch: Weißeritzkreis						
14 2 90 350	Pretzschendorf	4 991	336	190	34	15
14 2 90 360	Rabenau, Stadt	3 073	238	133	34	8
14 2 90 380	Reinhardtsgrimma	5 381	271	123	45	2
14 2 90 410	Schmiedeberg	4 076	328	173	50	19
14 2 90 440	Tharandt, Stadt	7 121	404	158	45	11
14 2 90 450	Wilsdruff, Stadt	8 169	977	639	147	141
Kamenz						
14 2 92 005	Arnsdorf	3 580	372	210	44	25
14 2 92 020	Bernsdorf, Stadt	4 371	522	293	58	57
14 2 92 050	Bretnig-Hauswalde	1 441	194	143	40	27
14 2 92 090	Crostwitz	1 332	82	41	7	0
14 2 92 110	Elsterheide	12 681	685	288	56	28
14 2 92 120	Elstra, Stadt	3 264	235	124	23	11
14 2 92 170	Großnaundorf	1 498	63	38	10	3
14 2 92 180	Großröhrsdorf, Stadt	2 645	397	227	44	35
14 2 92 192	Haselbachtal	3 747	278	156	37	11
14 2 92 210	Kamenz, Stadt	5 315	947	521	111	104
14 2 92 260	Königsbrück, Stadt	7 783	327	195	33	7
14 2 92 280	Laußnitz	6 374	343	156	27	42
14 2 92 290	Lauta, Stadt	4 187	820	557	91	155
14 2 92 310	Lichtenberg	1 475	111	70	15	1
14 2 92 320	Lohsa	13 418	857	330	70	23
14 2 92 350	Nebelschütz	2 292	141	69	15	19
14 2 92 360	Neukirch	3 948	206	105	17	15
14 2 92 390	Oberlichtenau	1 003	68	44	11	2
14 2 92 400	Ohorn	1 207	191	111	24	8
14 2 92 410	Oßling	4 358	250	97	27	2
14 2 92 415	Ottendorf-Okrilla	2 588	657	447	143	72
14 2 92 420	Panschwitz-Kuckau	2 337	163	85	25	10
14 2 92 430	Pulsnitz, Stadt	1 669	274	181	40	13
14 2 92 440	Räckelwitz	1 151	99	54	8	6
14 2 92 445	Radeberg, Stadt	2 974	787	543	148	95
14 2 92 450	Ralbitz-Rosenthal	3 169	143	74	15	7
14 2 92 480	Schönheichen	4 496	243	105	21	1
14 2 92 500	Schwepnitz	5 550	294	128	27	27
14 2 92 535	Spreetal	10 878	855	414	33	267
14 2 92 540	Steina	1 249	98	61	11	0
14 2 92 560	Wachau	3 806	364	194	45	48
14 2 92 590	Wiednitz	1 594	123	60	19	0
14 2 92 600	Wittichenau, Stadt	6 068	471	232	67	14
14 2	Regierungsbezirk Dresden	793 106	89 381	49 815	11 556	6 372

Darunter						Schlüsselnummer
davon						
Betriebsfläche ohne Abbau-land	Erholungsfläche		Friedhofsfläche	Verkehrsfläche		
	zusammen	darunter Grünanlage		zusammen	darunter Straße, Weg, Platz	
1	7	1	2	137	112	14 2 90 350
0	15	5	2	88	81	14 2 90 360
6	15	7	1	126	126	14 2 90 380
5	21	5	2	126	116	14 2 90 410
1	32	8	2	211	188	14 2 90 440
4	67	35	4	263	262	14 2 90 450
3	18	11	2	140	88	14 2 92 005
4	35	15	3	187	145	14 2 92 020
1	5	3	2	43	43	14 2 92 050
1	3	0	1	37	37	14 2 92 090
3	25	12	6	363	267	14 2 92 110
1	9	2	2	100	85	14 2 92 120
-	2	0	0	23	23	14 2 92 170
5	25	7	3	137	118	14 2 92 180
1	11	4	1	110	98	14 2 92 192
6	52	30	4	364	194	14 2 92 210
1	26	20	1	104	91	14 2 92 260
5	10	3	1	172	163	14 2 92 280
15	33	14	7	208	188	14 2 92 290
1	3	1	-	37	37	14 2 92 310
6	91	40	3	428	338	14 2 92 320
2	12	9	0	58	58	14 2 92 350
1	5	0	1	95	79	14 2 92 360
0	2	1	0	21	21	14 2 92 390
2	9	6	-	69	69	14 2 92 400
4	25	18	2	122	114	14 2 92 410
15	45	32	1	149	137	14 2 92 415
0	5	1	-	73	72	14 2 92 420
-	21	3	3	68	59	14 2 92 430
2	7	1	1	34	34	14 2 92 440
5	83	63	4	153	128	14 2 92 445
-	8	2	0	61	61	14 2 92 450
3	11	2	0	125	110	14 2 92 480
11	11	7	2	143	120	14 2 92 500
14	24	15	3	400	233	14 2 92 535
0	2	1	-	35	30	14 2 92 540
6	22	11	1	140	140	14 2 92 560
-	4	1	1	59	46	14 2 92 590
4	30	16	2	203	183	14 2 92 600
1 484	6 165	3 114	652	31 265	25 667	14 2

Noch: 6. Bodenfläche und Siedlungs- und Verkehrsfläche nach Art der tatsächlichen Nutzung
am 31. Dezember 2007 nach Gemeinden (in ha)

Schlüssel- nummer	Kreisfreie Stadt Landkreis Gemeinde	Bodenfläche insgesamt	Siedlungs- und Verkehrs- fläche	Gebäude- und Freifläche		
				zusammen	darunter	
					Wohnen	Gewerbe, Industrie
14 3 65 000	Leipzig, Stadt	29 736	14 314	8 401	1 797	1 193
	Delitzsch					
14 3 74 020	Bad Dübén, Stadt	4 545	565	342	98	23
14 3 74 060	Delitzsch, Stadt	8 357	1 357	797	237	147
14 3 74 080	Doberschütz	7 982	612	270	98	16
14 3 74 090	Eilenburg, Stadt	4 683	1 041	630	123	180
14 3 74 140	Jesewitz	5 229	350	169	62	22
14 3 74 190	Krostitz	4 306	409	243	77	48
14 3 74 200	Laußig	10 009	577	273	106	29
14 3 74 220	Löbnitz	3 719	338	147	51	35
14 3 74 250	Neukyhna	4 027	404	225	66	22
14 3 74 290	Rackwitz	3 948	530	300	102	75
14 3 74 315	Schkeuditz, Stadt	8 091	1 993	916	227	118
14 3 74 325	Schönwölkau	4 915	322	167	60	9
14 3 74 345	Taucha, Stadt	3 313	714	443	139	52
14 3 74 360	Wiedemar	3 440	421	198	59	51
14 3 74 390	Zschepplin	6 799	392	155	39	6
14 3 74 410	Zwochau	1 884	370	77	28	1
	Döbeln					
14 3 75 020	Bockelwitz	4 762	337	151	46	12
14 3 75 030	Döbeln, Stadt	3 271	822	522	129	75
14 3 75 040	Ebersbach	676	76	49	22	1
14 3 75 060	Großweitzschen	4 441	442	230	73	77
14 3 75 070	Hartha, Stadt	5 436	505	288	62	42
14 3 75 090	Leisnig, Stadt	3 039	388	209	41	34
14 3 75 110	Mochau	3 882	295	162	46	30
14 3 75 120	Niederstriegis	1 478	137	59	16	2
14 3 75 140	Ostrau	5 260	435	233	54	14
14 3 75 160	Roßwein, Stadt	2 916	404	226	52	30
14 3 75 180	Waldheim, Stadt	2 381	384	227	37	19
14 3 75 190	Ziegra-Knobelsdorf	3 103	236	123	33	16
14 3 75 200	Zschaitz-Ottewig	1 823	121	60	14	1
	Leipziger Land					
14 3 79 080	Böhlen, Stadt	2 455	541	229	38	98
14 3 79 100	Borna, Stadt	6 236	1 125	723	165	179
14 3 79 120	Deutzen	662	123	70	11	24
14 3 79 150	Elstertrebnitz	1 166	87	49	12	3
14 3 79 180	Espenhain	2 816	490	336	24	232
14 3 79 190	Eulatal	4 732	334	176	42	9
14 3 79 220	Frohburg, Stadt	6 074	498	270	54	18
14 3 79 230	Geithain, Stadt	3 018	307	171	44	10
14 3 79 260	Groitzsch, Stadt	7 007	538	287	54	38
14 3 79 290	Großpösna	4 141	358	225	72	22

Darunter						Schlüssel- nummer
davon						
Betriebsfläche ohne Abbauland	Erholungsfläche		Friedhofs- fläche	Verkehrsfläche		
	zusammen	darunter Grünanlage		zusammen	darunter Straße, Weg, Platz	
198	2 054	1 229	198	3 462	2 712	14 3 65 000
4	45	32	3	170	165	14 3 74 020
75	90	50	14	380	315	14 3 74 060
3	113	3	2	224	194	14 3 74 080
9	73	26	7	322	253	14 3 74 090
7	8	2	2	163	142	14 3 74 140
6	13	8	2	145	136	14 3 74 190
1	16	4	2	284	263	14 3 74 200
2	21	8	0	167	84	14 3 74 220
27	9	1	1	141	123	14 3 74 250
70	8	4	2	150	125	14 3 74 290
16	79	44	8	974	442	14 3 74 315
0	12	3	2	141	128	14 3 74 325
4	97	27	3	167	145	14 3 74 345
0	5	0	0	219	197	14 3 74 360
2	55	12	2	178	171	14 3 74 390
251	1	-	0	41	40	14 3 74 410
11	6	3	2	167	152	14 3 75 020
3	47	30	10	240	187	14 3 75 030
0	3	1	-	24	24	14 3 75 040
2	13	7	2	195	178	14 3 75 060
6	16	6	4	190	159	14 3 75 070
5	29	15	3	141	117	14 3 75 090
0	10	6	1	121	114	14 3 75 110
16	3	1	0	58	41	14 3 75 120
1	16	8	3	182	149	14 3 75 140
4	18	7	3	154	127	14 3 75 160
1	17	3	4	135	95	14 3 75 180
0	9	6	0	103	91	14 3 75 190
0	3	1	1	57	49	14 3 75 200
118	31	17	3	160	88	14 3 79 080
3	73	18	7	320	263	14 3 79 100
0	25	3	3	26	19	14 3 79 120
-	2	0	1	36	27	14 3 79 150
51	14	4	1	88	82	14 3 79 180
18	10	3	2	127	105	14 3 79 190
0	32	3	3	193	164	14 3 79 220
0	21	13	3	113	80	14 3 79 230
18	18	4	4	212	180	14 3 79 260
3	24	20	2	105	99	14 3 79 290

Noch: 6. Bodenfläche und Siedlungs- und Verkehrsfläche nach Art der tatsächlichen Nutzung
am 31. Dezember 2007 nach Gemeinden (in ha)

Schlüssel- nummer	Kreisfreie Stadt Landkreis Gemeinde	Bodenfläche insgesamt	Siedlungs- und Verkehrs- fläche	Gebäude- und Freifläche		
				zusammen	darunter	
					Wohnen	Gewerbe, Industrie
Noch: Leipziger Land						
14 3 79 350	Kitzen	2 694	203	99	36	4
14 3 79 360	Kitzscher, Stadt	2 899	322	206	70	68
14 3 79 370	Kohren-Sahlis, Stadt	3 672	246	133	34	13
14 3 79 430	Lobstädt	2 427	187	94	23	11
14 3 79 450	Markkleeberg, Stadt	3 135	798	519	127	37
14 3 79 460	Markranstädt, Stadt	5 827	1 016	574	217	136
14 3 79 500	Narsdorf	2 449	173	96	22	26
14 3 79 530	Neukieritzsch	2 607	654	486	12	392
14 3 79 580	Pegau, Stadt	2 167	277	169	25	10
14 3 79 640	Regis-Breitungen, Stadt	2 635	593	204	27	25
14 3 79 660	Rötha, Stadt	1 788	196	101	28	3
14 3 79 750	Zwenkau, Stadt	4 621	639	442	66	102
Muldentalkreis						
14 3 83 020	Bad Lausick, Stadt	6 979	629	383	84	15
14 3 83 030	Belgershain	2 277	204	106	33	12
14 3 83 040	Bennewitz	4 665	432	247	61	21
14 3 83 055	Borsdorf	1 557	369	225	68	51
14 3 83 060	Brandis, Stadt	3 481	571	345	69	43
14 3 83 070	Colditz, Stadt	3 350	316	163	28	20
14 3 83 100	Falkenhain	7 325	423	199	31	12
14 3 83 120	Grimma, Stadt	7 615	991	597	107	60
14 3 83 140	Großbothen	3 390	403	187	53	31
14 3 83 160	Hohburg	3 756	298	152	20	17
14 3 83 190	Machern	3 887	485	269	69	43
14 3 83 210	Mutzschen, Stadt	2 938	274	155	34	24
14 3 83 220	Naunhof, Stadt	3 949	526	287	69	60
14 3 83 230	Nerchau, Stadt	3 994	326	174	29	17
14 3 83 240	Otterwisch	2 274	142	66	15	4
14 3 83 250	Parthenstein	3 496	326	168	55	35
14 3 83 290	Thallwitz	5 300	408	223	30	20
14 3 83 320	Thümmlitzwalde	5 588	389	204	46	19
14 3 83 330	Trebsen/Mulde, Stadt	3 503	314	169	29	46
14 3 83 340	Wurzen, Stadt	6 879	890	543	63	45
14 3 83 350	Zschadraß	3 247	280	140	44	6
Torgau-Oschatz						
14 3 89 010	Arzberg	5 822	319	170	39	3
14 3 89 030	Beilrode	3 618	221	92	22	10
14 3 89 040	Belgern, Stadt	8 370	536	257	119	27
14 3 89 060	Cavertitz	6 891	324	147	30	11
14 3 89 080	Dahlen, Stadt	7 168	463	240	34	20
14 3 89 100	Dommitzsch, Stadt	3 019	269	138	53	11
14 3 89 110	Dreiheide	3 352	200	108	40	8
14 3 89 120	Elsnig	3 676	267	105	22	6
14 3 89 130	Großtreben-Zwethau	5 651	305	157	25	30
14 3 89 170	Liebschützberg	6 842	383	192	41	33

Darunter						Schlüsselnummer
davon						
Betriebsfläche ohne Abbau-land	Erholungsfläche		Friedhofsfläche	Verkehrsfläche		
	zusammen	darunter Grünanlage		zusammen	darunter Straße, Weg, Platz	
1	6	2	1	96	87	14 3 79 350
0	27	14	3	86	86	14 3 79 360
0	8	5	1	103	100	14 3 79 370
3	11	2	2	78	57	14 3 79 430
2	67	50	7	204	165	14 3 79 450
18	148	109	8	269	239	14 3 79 460
1	7	4	0	69	54	14 3 79 500
41	23	13	2	101	69	14 3 79 530
0	15	4	3	90	72	14 3 79 580
1	300	241	2	86	70	14 3 79 640
7	12	5	2	74	63	14 3 79 660
3	26	8	1	167	140	14 3 79 750
4	36	12	3	203	176	14 3 83 020
0	6	2	1	91	76	14 3 83 030
2	41	39	2	140	128	14 3 83 040
0	44	15	0	99	83	14 3 83 055
9	51	42	4	163	140	14 3 83 060
6	19	2	1	126	104	14 3 83 070
-	25	8	2	197	187	14 3 83 100
19	56	33	5	313	293	14 3 83 120
6	56	39	1	153	105	14 3 83 140
2	26	4	0	118	95	14 3 83 160
0	57	43	1	158	132	14 3 83 190
-	19	15	1	99	99	14 3 83 210
1	64	29	2	173	153	14 3 83 220
0	18	13	1	132	126	14 3 83 230
3	4	0	1	68	58	14 3 83 240
7	30	24	1	120	107	14 3 83 250
1	22	8	1	160	138	14 3 83 290
1	21	13	2	161	161	14 3 83 320
7	16	4	3	120	90	14 3 83 330
3	33	15	10	302	227	14 3 83 340
2	31	26	2	105	94	14 3 83 350
1	13	3	2	133	133	14 3 89 010
0	8	4	1	119	100	14 3 89 030
9	11	4	6	253	240	14 3 89 040
2	22	13	1	152	152	14 3 89 060
0	28	16	2	193	175	14 3 89 080
3	7	1	3	119	96	14 3 89 100
0	3	1	2	86	86	14 3 89 110
6	42	1	1	113	98	14 3 89 120
4	9	2	3	133	128	14 3 89 130
1	9	1	2	179	166	14 3 89 170

Noch: 6. Bodenfläche und Siedlungs- und Verkehrsfläche nach Art der tatsächlichen Nutzung
am 31. Dezember 2007 nach Gemeinden (in ha)

Schlüssel- nummer	Kreisfreie Stadt Landkreis Gemeinde	Bodenfläche insgesamt	Siedlungs- und Verkehrs- fläche	Gebäude- und Freifläche		
				zusammen	darunter	
					Wohnen	Gewerbe, Industrie
	Noch: Torgau-Oschatz					
14 3 89 200	Mockrehna	11 524	648	308	70	25
14 3 89 210	Mügeln, Stadt	2 306	234	138	22	25
14 3 89 220	Naundorf	3 689	239	128	33	1
14 3 89 240	Oschatz, Stadt	5 531	937	559	113	132
14 3 89 250	Pflückuff	4 825	276	131	35	22
14 3 89 260	Schildau, Gneisenaustadt, Stadt	7 460	355	159	101	11
14 3 89 280	Sornzig-Ablaß	3 189	263	145	39	21
14 3 89 320	Torgau, Stadt	4 208	873	554	130	154
14 3 89 330	Trossin	7 959	305	131	52	8
14 3 89 340	Wermsdorf	10 441	639	257	50	26
14 3 89 380	Zinna	1 220	154	116	23	14
14 3	Regierungsbezirk Leipzig	438 889	56 200	31 180	7 332	5 041
14	Sachsen	1 841 809	221 667	124 248	31 286	17 590

Darunter						Schlüssel- nummer
davon						
Betriebsfläche ohne Abbauland	Erholungsfläche		Friedhofs- fläche	Verkehrsfläche		
	zusammen	darunter Grünanlage		zusammen	darunter Straße, Weg, Platz	
4	27	6	5	304	275	14 3 89 200
3	13	4	3	77	68	14 3 89 210
2	12	8	1	95	92	14 3 89 220
12	80	64	6	281	210	14 3 89 240
3	6	1	2	134	124	14 3 89 250
2	30	14	2	162	159	14 3 89 260
11	17	5	0	89	83	14 3 89 280
34	58	27	8	219	184	14 3 89 320
-	16	8	1	156	156	14 3 89 330
15	73	11	5	290	279	14 3 89 340
1	1	-	1	36	33	14 3 89 380
1 200	4 951	2 669	445	18 424	15 234	14 3
4 225	16 414	8 591	1 686	75 095	62 375	14

7. Gemeinden, Bevölkerung und Siedlungs- und Verkehrsfläche sowie Anteil der Nutzungsarten am 31. Dezember 2007 nach Gemeindegrößenklassen

7.1 Anteil an der Gesamtfläche

Gemeinden mit ... bis unter ... Einwohner	Gemeinden	Bevölkerung ¹⁾	Bodenfläche insgesamt	Siedlungs- und Verkehrsfläche
	Anzahl	1 000	ha	
unter 2 000	115	165	243 902	6,9
2 000 - 5 000	227	749	813 055	8,1
5 000 - 10 000	89	610	367 048	10,8
10 000 - 20 000	43	613	193 358	16,0
20 000 - 50 000	22	633	112 608	21,9
50 000 - 100 000	3	222	27 187	30,8
100 000 - 200 000	-	-	-	-
200 000 und mehr	3	1 257	84 652	41,9

7.2 Anteil an der Siedlungs- und Verkehrsfläche

Gemeinden mit ... bis unter ... Einwohner	Gemeinden	Bevölkerung ¹⁾	Siedlungs- und Verkehrsfläche
	Anzahl	1 000	ha
unter 2 000	115	165	16 892
2 000 - 5 000	227	749	65 773
5 000 - 10 000	89	610	39 684
10 000 - 20 000	43	613	30 880
20 000 - 50 000	22	633	24 637
50 000 - 100 000	3	222	8 365
100 000 - 200 000	-	-	-
200 000 und mehr	3	1 257	35 435

1) Stand: 31. Dezember 2006

Darunter					Gemeinden mit ... bis unter ... Einwohner
davon					
Gebäude- und Freifläche	Betriebsfläche ohne Abbauland	Erholungs- fläche	Friedhofs- fläche	Verkehrs- fläche	
Anteil an der Gesamtfläche in %					
3,4	0,2	0,3	0,0	2,9	unter 2 000
4,2	0,1	0,5	0,0	3,2	2 000 - 5 000
5,9	0,2	0,7	0,1	3,9	5 000 - 10 000
9,5	0,2	1,1	0,1	5,0	10 000 - 20 000
13,4	0,4	1,8	0,2	6,1	20 000 - 50 000
18,0	1,4	2,6	0,4	8,4	50 000 - 100 000
-	-	-	-	-	100 000 - 200 000
25,5	0,6	4,9	0,5	10,3	200 000 und mehr

Davon					Gemeinden mit ... bis unter ... Einwohner
Gebäude- und Freifläche	Betriebsfläche ohne Abbauland	Erholungs- fläche	Friedhofs- fläche	Verkehrs- fläche	
Anteil an der Siedlungs- und Verkehrsfläche in %					
49,7	2,9	4,4	0,5	42,4	unter 2 000
52,0	1,7	6,0	0,5	39,8	2 000 - 5 000
54,8	2,0	6,7	0,6	35,9	5 000 - 10 000
59,3	1,5	7,1	0,7	31,3	10 000 - 20 000
61,2	2,0	8,0	1,0	27,8	20 000 - 50 000
58,4	4,7	8,3	1,3	27,4	50 000 - 100 000
-	-	-	-	-	100 000 - 200 000
61,0	1,3	11,8	1,3	24,7	200 000 und mehr

8. Gemeinden, Bevölkerung und Anteil der Nutzungsarten der Siedlungs- und Verkehrsfläche am 31. Dezember 2007 nach siedlungsstrukturellen Kreistypen

8.1 Anteil an der Gesamtfläche

Siedlungsstruktureller Kreistyp	Gemeinden	Bevölkerung ¹⁾	Bodenfläche insgesamt	Siedlungs- und Verkehrsfläche
	Anzahl	1 000	ha	
Grundtyp I: Agglomerationsräume	292	3 009	1 136 731	12,7
Kernstädte im Regionstyp I	3	1 257	84 652	41,9
Kreisfreie Städte >100 000 Einwohner				
Hochverdichtete Kreise im Regionstyp I	30	221	60 196	16,7
Kreise mit einer Dichte $\geq 300\text{E}/\text{km}^2$				
Verdichtete Kreise im Regionstyp I	201	1 183	700 424	10,2
Kreise mit einer Dichte $\geq 150\text{E}/\text{km}^2$				
Ländliche Kreise im Regionstyp I	58	347	291 458	9,5
Kreise und Kreisregionen mit einer Dichte $< 150\text{E}/\text{km}^2$				
Grundtyp II: Verstädterte Räume	210	1 241	705 079	11,0
Kernstädte im Regionstyp II	1	97	10 254	36,5
Kreisfreie Städte >100 000 Einwohner				
Verdichtete Kreise im Regionstyp II	180	992	554 067	10,7
Kreise und Kreisregionen mit einer Dichte $\geq 150\text{E}/\text{km}^2$				
Ländliche Kreise im Regionstyp II	29	152	140 758	10,0
Kreise und Kreisregionen mit einer Dichte $< 150\text{E}/\text{km}^2$				

8.2 Anteil an der Siedlungs- und Verkehrsfläche

Siedlungsstruktureller Kreistyp	Gemeinden	Bevölkerung ¹⁾	Siedlungs- und Verkehrsfläche
	Anzahl	1 000	ha
Grundtyp I: Agglomerationsräume	292	3 009	144 328
Kernstädte im Regionstyp I	3	1 257	35 435
Kreisfreie Städte >100 000 Einwohner			
Hochverdichtete Kreise im Regionstyp I	30	221	10 074
Kreise mit einer Dichte $\geq 300\text{E}/\text{km}^2$			
Verdichtete Kreise im Regionstyp I	201	1 183	71 219
Kreise mit einer Dichte $\geq 150\text{E}/\text{km}^2$			
Ländliche Kreise im Regionstyp I	58	347	27 600
Kreise und Kreisregionen mit einer Dichte $< 150\text{E}/\text{km}^2$			
Grundtyp II: Verstädterte Räume	210	1 241	77 339
Kernstädte im Regionstyp II	1	97	3 741
Kreisfreie Städte >100 000 Einwohner			
Verdichtete Kreise im Regionstyp II	180	992	59 562
Kreise und Kreisregionen mit einer Dichte $\geq 150\text{E}/\text{km}^2$			
Ländliche Kreise im Regionstyp II	29	152	14 036
Kreise und Kreisregionen mit einer Dichte $< 150\text{E}/\text{km}^2$			

1) Stand: 31. Dezember 2006

Darunter					Siedlungsstruktureller Kreistyp
davon					
Gebäude- und Freifläche	Betriebsfläche ohne Abbauland	Erholungs- fläche	Friedhofs- fläche	Verkehrs- fläche	
Anteil an der Gesamtfläche in %					
7,2	0,2	1,0	0,1	4,2	Grundtyp I: Agglomerationsräume Kernstädte im Regionstyp I Kreisfreie Städte >100 000 Einwohner Hochverdichtete Kreise im Regionstyp I Kreise mit einer Dichte $\geq 300\text{E}/\text{km}^2$ Verdichtete Kreise im Regionstyp I Kreise mit einer Dichte $\geq 150\text{E}/\text{km}^2$ Ländliche Kreise im Regionstyp I Kreise und Kreisregionen mit einer Dichte $< 150\text{E}/\text{km}^2$
25,5	0,6	4,9	0,5	10,3	
10,4	0,3	1,2	0,1	4,7	
5,7	0,2	0,7	0,1	3,6	
5,0	0,2	0,6	0,1	3,6	
6,0	0,3	0,7	0,1	3,9	
21,3	3,5	2,2	0,3	9,3	
5,9	0,2	0,7	0,1	3,9	
5,0	0,4	0,7	0,1	3,8	

Davon					Siedlungsstruktureller Kreistyp
Gebäude- und Freifläche	Betriebsfläche ohne Abbauland	Erholungs- fläche	Friedhofs- fläche	Verkehrs- fläche	
Anteil an der Siedlungs- und Verkehrsfläche in %					
56,9	1,7	7,8	0,8	32,8	Grundtyp I: Agglomerationsräume Kernstädte im Regionstyp I Kreisfreie Städte >100 000 Einwohner Hochverdichtete Kreise im Regionstyp I Kreise mit einer Dichte $\geq 300\text{E}/\text{km}^2$ Verdichtete Kreise im Regionstyp I Kreise mit einer Dichte $\geq 150\text{E}/\text{km}^2$ Ländliche Kreise im Regionstyp I Kreise und Kreisregionen mit einer Dichte $< 150\text{E}/\text{km}^2$
61,0	1,3	11,8	1,3	24,7	
62,3	1,7	6,9	0,8	28,3	
55,6	1,6	6,5	0,6	35,7	
52,8	2,4	6,5	0,6	37,7	
54,5	2,3	6,6	0,7	35,8	
58,3	9,5	6,0	0,8	25,4	
55,3	1,4	6,6	0,7	36,0	
50,3	4,3	6,9	0,7	37,9	

Abb. 3 Struktur der Siedlungs- und Verkehrsfläche des Freistaates Sachsen am 31. Dezember 2007 nach ausgewählten Nutzungsarten

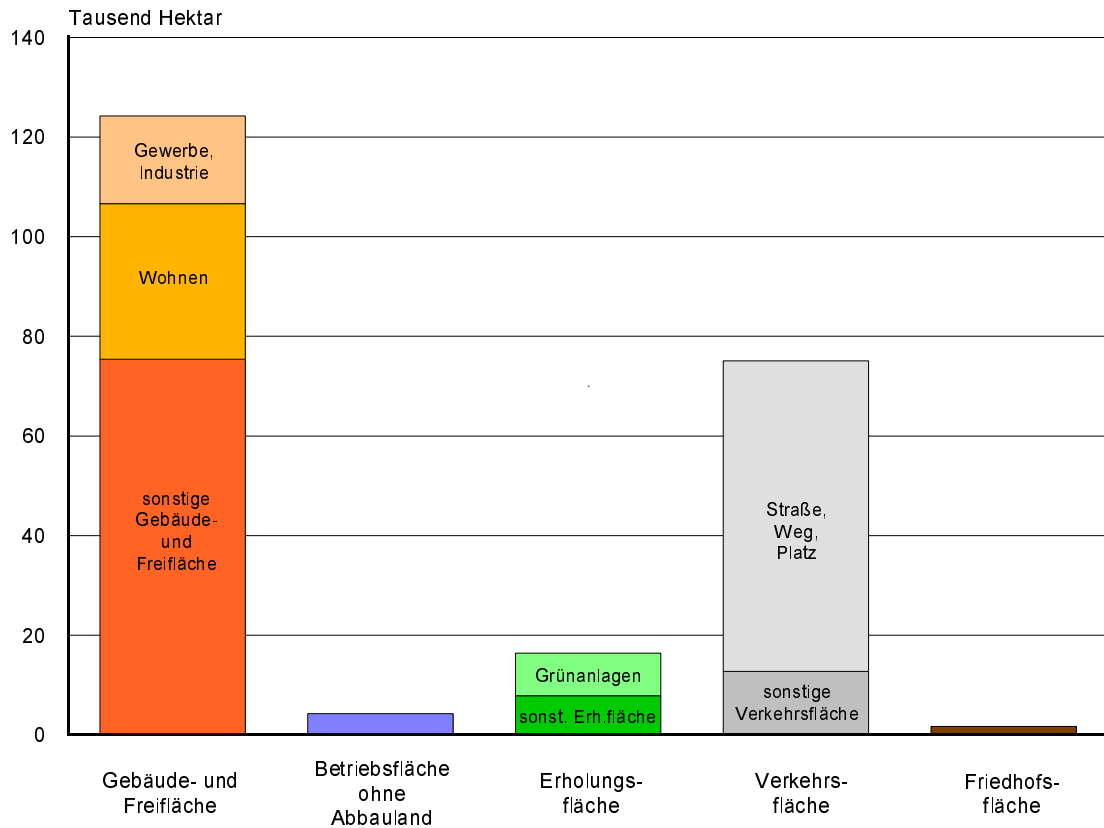


Abb. 4 Anteil der Regierungsbezirke an der jeweiligen Gesamtfläche ausgewählter Flächennutzungsarten des Freistaates Sachsen am 31. Dezember 2007

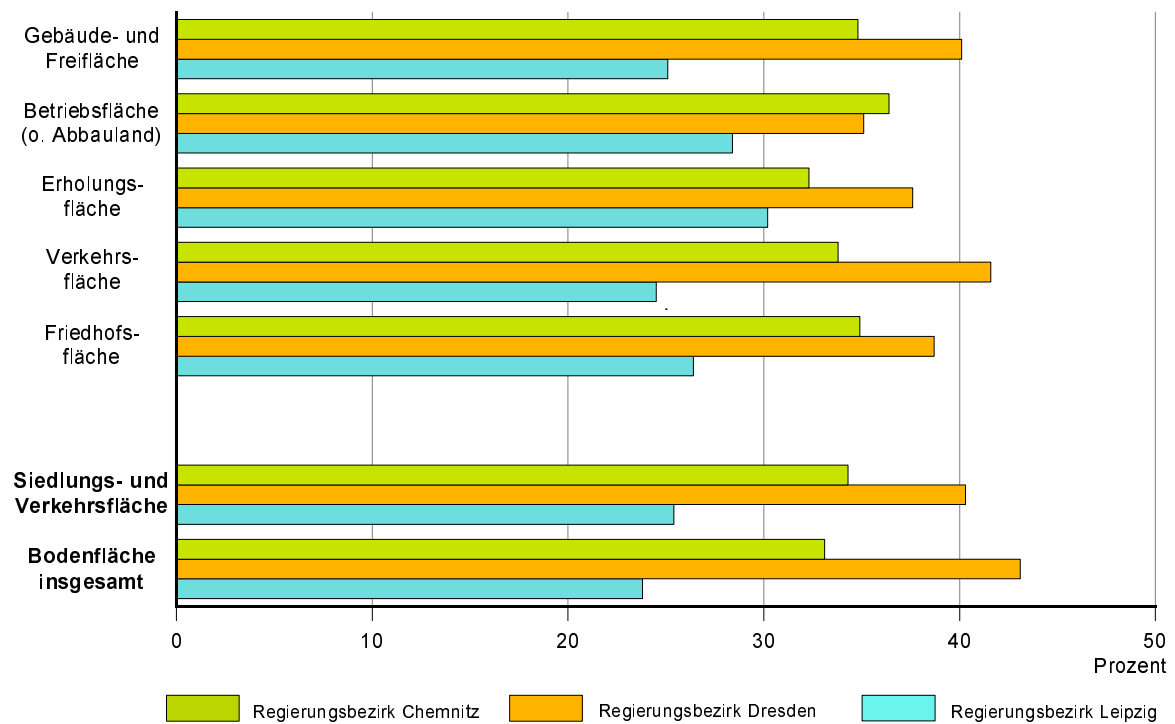
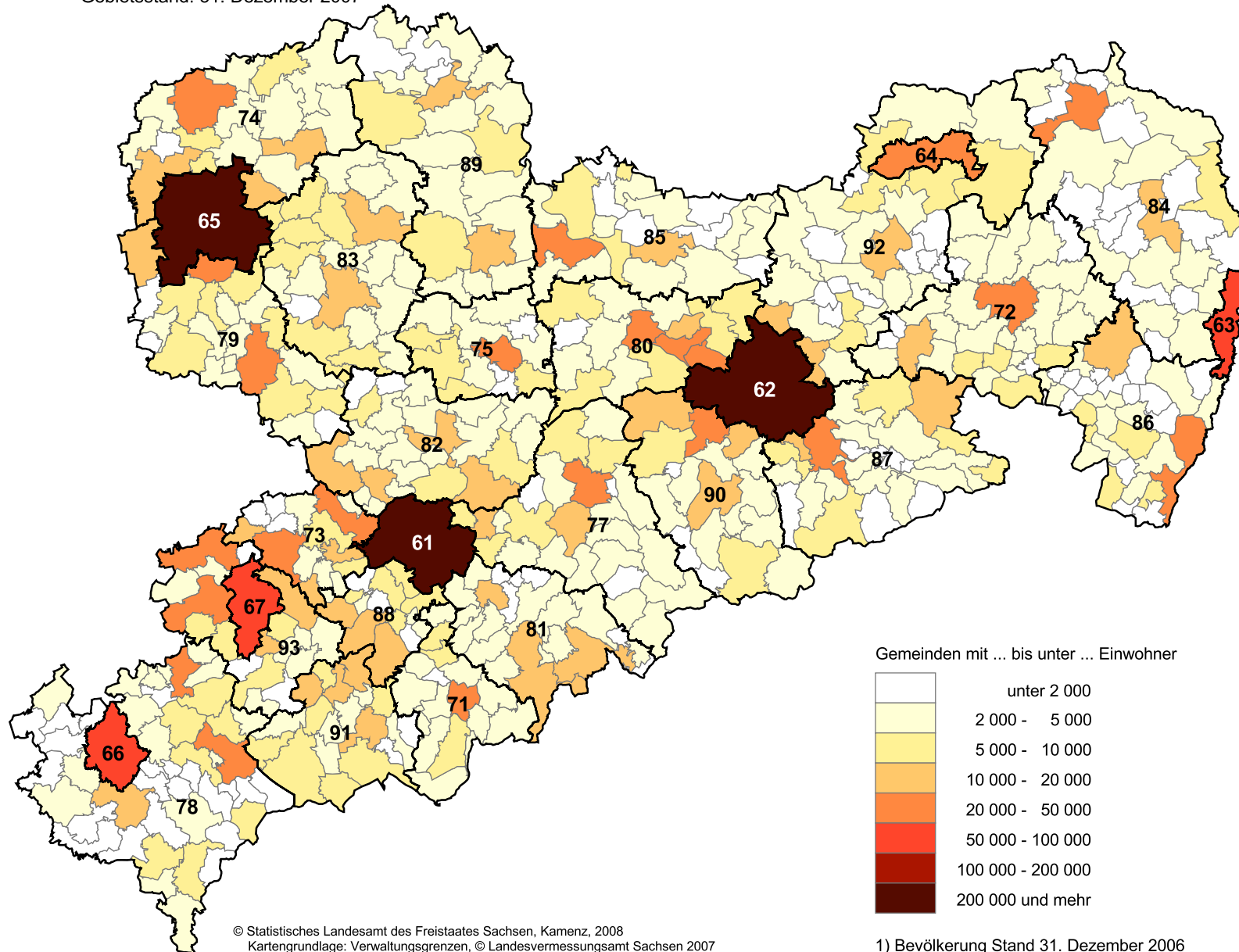


Abb. 5 Gemeindegrößenklassen des Freistaates Sachsen am 31. Dezember 2007 ¹⁾

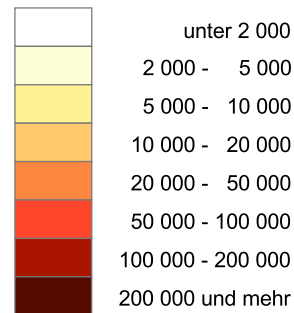
Gebietsstand: 31. Dezember 2007

© Statistisches Landesamt des Freistaates Sachsen - A V 5 - I/07



- | | |
|----|--|
| 61 | Chemnitz, Stadt |
| 62 | Dresden, Stadt |
| 63 | Görlitz, Stadt |
| 64 | Hoyerswerda, Stadt |
| 65 | Leipzig, Stadt |
| 66 | Plauen, Stadt |
| 67 | Zwickau, Stadt |
| 71 | Annaberg |
| 72 | Bautzen |
| 73 | Chemnitzer Land |
| 74 | Delitzsch |
| 75 | Döbeln |
| 77 | Freiberg |
| 78 | Vogtlandkreis |
| 79 | Leipziger Land |
| 80 | Meißen |
| 81 | Mittlerer Erzgebirgskreis |
| 82 | Mittweida |
| 83 | Muldentalkreis |
| 84 | Niederschlesischer
Oberlausitzkreis |
| 85 | Riesa-Großenhain |
| 86 | Löbau-Zittau |
| 87 | Sächsische Schweiz |
| 88 | Stollberg |
| 89 | Torgau-Oschatz |
| 90 | Weißeritzkreis |
| 91 | Aue-Schwarzenberg |
| 92 | Kamenz |
| 93 | Zwickauer Land |

Gemeinden mit ... bis unter ... Einwohner



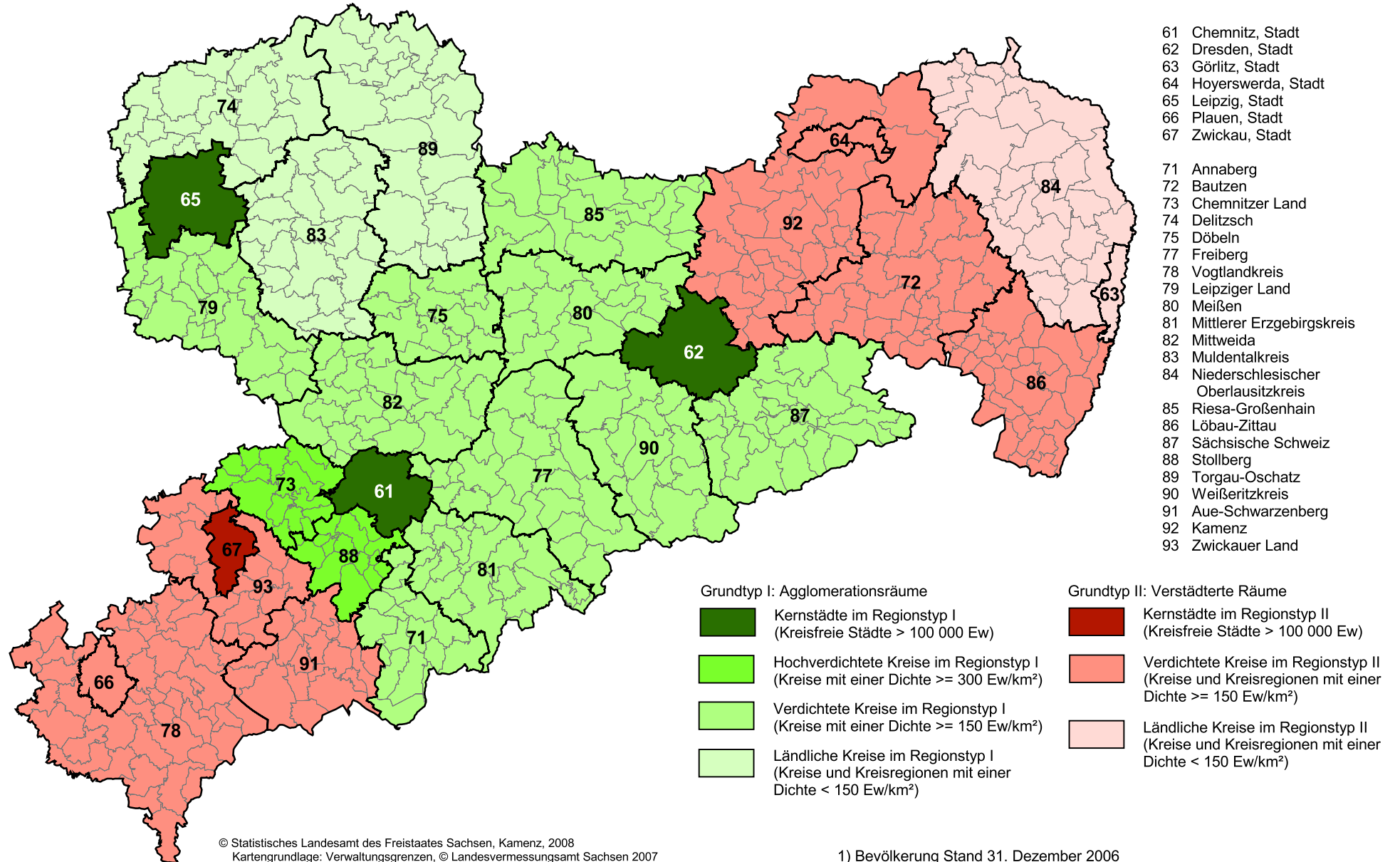
1) Bevölkerung Stand 31. Dezember 2006

© Statistisches Landesamt des Freistaates Sachsen, Kamenz, 2008
Kartengrundlage: Verwaltungsgrenzen, © Landesvermessungsamt Sachsen 2007

Abb. 6 Siedlungsstrukturelle Kreistypen des Freistaates Sachsen am 31. Dezember 2007 ¹⁾

Gebietsstand: 31. Dezember 2007

© Statistisches Landesamt des Freistaates Sachsen - A V 5 - /07



© Statistisches Landesamt des Freistaates Sachsen, Kamenz, 2008
 Kartengrundlage: Verwaltungsgrenzen, © Landesvermessungsamt Sachsen 2007

1) Bevölkerung Stand 31. Dezember 2006