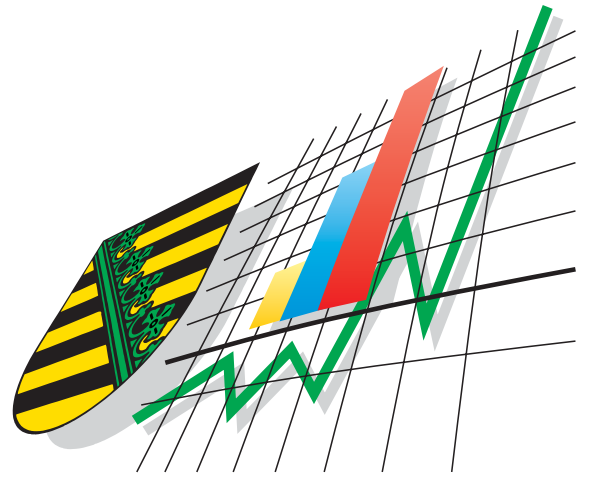


Statistisches Landesamt
des Freistaates
Sachsen



Statistische Berichte

Sozialversicherungspflichtig Beschäftigte im Freistaat Sachsen nach Gemeinden

30. Juni 2006

A VI 9 - hj 1/06
ISSN 1435-8670
Preis: € 8,50

Bevölkerung, Gebiet, Erwerbstätigkeit

Zeichenerklärung

-	Nichts vorhanden (genau Null)	x	Tabellenfach gesperrt, weil Aussage nicht sinnvoll
0	Weniger als die Hälfte von 1 in der letzten besetzten Stelle, jedoch mehr als nichts	()	Aussagewert ist eingeschränkt
...	Angabe fällt später an	p	vorläufige Zahl
/	Zahlenwert nicht sicher genug	r	berichtigte Zahl
.	Zahlenwert unbekannt oder geheim zu halten	s	geschätzte Zahl

Herausgeber:

Statistisches Landesamt des Freistaates Sachsen

Macherstraße 63
01917 Kamenz

Postfach 11 05
01911 Kamenz

Telefon

Vermittlung 03578 33-0

Präsidentin/Sekretariat -1900

Telefax -1999

Auskunft -1913, -1914

Telefax -1921

Bibliothek -4352

Telefax -1598

Vertrieb -4316

Internet

www.statistik.sachsen.de

E-Mail

info@statistik.sachsen.de

Kein Zugang für elektronisch signierte sowie verschlüsselte Dokumente

© Statistisches Landesamt des Freistaates Sachsen, Kamenz, Mai 2007

Für nichtgewerbliche Zwecke sind Vervielfältigung und unentgeltliche Verbreitung, auch auszugsweise, mit Quellenangabe gestattet. Die Verbreitung, auch auszugsweise, über elektronische Systeme/Datenträger bedarf der vorherigen Zustimmung. Alle übrigen Rechte bleiben vorbehalten.

Inhalt

	Seite
Vorbemerkungen	2
Begriffe und Erläuterungen	2
Abbildungen	
Abb. 1 Sozialversicherungspflichtig Beschäftigte am Wohnort je 1 000 Einwohner im Freistaat Sachsen am 30. Juni 2006 nach Gemeinden	4
Abb. 2 Veränderung der Zahl der sozialversicherungspflichtig Beschäftigten am Wohnort im Freistaat Sachsen am 30. Juni 2006 gegenüber 2005 nach Gemeinden	5
Tabellen	
1. Sozialversicherungspflichtig Beschäftigte am Wohnort und deren Anteil an der Bevölkerung am 30. Juni 2006 nach Gemeinden	6
2. Sozialversicherungspflichtig Beschäftigte am Wohnort am 30. Juni 2006 nach Gemeinden sowie Geschlecht und Wirtschaftsbereichen	19
3. Sozialversicherungspflichtig Beschäftigte am Arbeitsort am 30. Juni 2006 nach Gemeinden und Wirtschaftsbereichen	62
4. Pendlerverhalten der sozialversicherungspflichtig Beschäftigten des Freistaates Sachsen am 30. Juni 2006 nach Gemeinden	75

Vorbemerkungen

Mit der vorliegenden Veröffentlichung werden statistische Ergebnisse über die sozialversicherungspflichtig Beschäftigten im Freistaat Sachsen am 30. Juni 2006 nach Gemeinden dargestellt.

Die Daten stammen aus der vierteljährlichen Bestandsauswertung (Quartalsendwerte) der bei der Bundesagentur für Arbeit im Rahmen des integrierten Meldeverfahrens zur Sozialversicherung geführten Versichertenkonten. Für die neuen Länder und Berlin-Ost besteht dieses Meldeverfahren seit dem 1. Januar 1991.

Die Angaben zu den sozialversicherungspflichtig Beschäftigten sind nach Geschlecht und Wirtschaftsbereichen gegliedert. In diesem Bericht werden Ergebnisse veröffentlicht, bei denen die wirtschaftsfachliche Verschlüsselung nach der "Klassifikation der Wirtschaftszweige – Ausgabe 2003" vorgenommen wurde. Die regionale Zuordnung der Beschäftigten erfolgt nach ihrem von den auskunftspflichtigen Arbeitgebern angegebenen Arbeitsort und Wohnort; die Qualität dieser Zuordnung wird maßgeblich von der Meldegenauigkeit beeinflusst. Sofern in den Ausgangsdaten je Beschäftigten in Einzelfällen Informationen fehlen, werden diese in Ergebnissen "ohne Angabe" nachgewiesen. Die im vorliegenden Bericht veröffentlichten Tabellen wurden dem Gebietsstand 1. Januar 2007 angepaßt.

Rechtsgrundlagen

- Sozialgesetzbuch SGB Drittes Buch (III) – Arbeitsförderung – vom 24. März 1997 (BGBl. I S. 594), zuletzt geändert durch Artikel 7 des Gesetzes vom 29. Juni 2006 (BGBl. I S. 1402)

Nach § 281 SGB III ist die Bundesagentur für Arbeit damit beauftragt, aus den in ihrem Geschäftsbereich anfallenden Daten Statistiken zu erstellen. Dabei werden insbesondere Informationen über Beschäftigung und Arbeitslosigkeit der Arbeitnehmer und über Leistungen der Arbeitsförderung betrachtet.

Für Auswertungs- und Veröffentlichungszwecke stellt die Bundesagentur für Arbeit dem Statistischen Bundesamt und den Statistischen Landesämtern anonymisierte Einzeldaten zu sozialversicherungspflichtig Beschäftigten zur Verfügung (§ 282a Abs. 2 SGB III).

- Artikel 3 der Zweiten Verordnung zur Änderung von gemeinsamen Vorschriften für die Sozialversicherung vom 11. Juli 2003 bildet die rechtliche Grundlage für die Datenerfassung und Übermittlung.

Begriffe und Erläuterungen

Beschäftigtenstatistik

Die Beschäftigtenstatistik beruht auf einer Totalauszählung der sozialversicherungspflichtig Beschäftigten zum jeweiligen Stichtag. Sie basiert auf einem integrierten und automatischen Meldeverfahren zwischen Arbeitgebern, Krankenkassen, Rentenversicherungen und der Bundesagentur für Arbeit. Dabei werden von den auskunftspflichtigen Arbeitgebern Angaben über alle Arbeitnehmer, einschließlich der Auszubildenden, die kranken-, pflege- und rentenversicherungspflichtig oder beitragspflichtig nach dem SGB III sind bzw. für die Beitragsanteile zu den gesetzlichen Rentenversicherungen entrichtet werden, übermittelt. Die Aufbereitung der Daten und Veröffentlichung von Ergebnissen nach Regionaldirektionen und Agenturen für Arbeit erfolgt durch die Bundesagentur für Arbeit. Darüber hinaus werden vom Statistischen Bundesamt und den Statistischen Landesämtern Auswertungen nach Ländern, Kreisen und Gemeinden vorgenommen.

Sozialversicherungspflichtig beschäftigte Arbeitnehmer

Sozialversicherungspflichtig beschäftigte Arbeitnehmer sind alle Arbeiter/-innen, Angestellten und Personen in beruflicher Ausbildung, die in der gesetzlichen Rentenversicherung, Krankenversicherung, Pflegeversicherung und/oder Arbeitslosenversicherung pflichtversichert sind oder für die Beiträge zur gesetzlichen Rentenversicherung gezahlt werden. Ab Stichtag 1. April 1999 sind Arbeitgeber verpflichtet, auch für Personen, die **ausschließlich** sogenannte **geringfügig entlohnte** Tätigkeiten ausüben, pauschalierte Beiträge zu Kranken- und Rentenversicherung zu entrichten. Personen, die nur wegen dieser gesetzlichen Neuregelung in den Kreis der sozialversicherungspflichtig Beschäftigten gelangt sind, sind in den Ergebnissen in den nachfolgenden Tabellen und Abbildungen nicht enthalten. Personen, die als einzige Tätigkeit eine kurzzeitige Beschäftigung im Sinne des § 8 Abs.1 SGB IV ausüben, bleiben auch nach den neuen rechtlichen Regelungen frei von der Versicherungspflicht.

Wirtschaftsgliederung

Die Wirtschaftsgliederung (in Wirtschaftsbereiche, -abschnitte und -unterabschnitte) wird nach der "Klassifikation der Wirtschaftszweige Ausgabe 2003 (WZ 2003)" verschlüsselt. Grundlage dieser Klassifikation ist die statistische Systematik der Wirtschaftszweige in der Europäischen Gemeinschaft (NACE Rev. 1.1).

Die Zuordnung der Beschäftigten erfolgt nach dem wirtschaftlichen Schwerpunkt des Betriebes (örtliche Einheit), in dem der sozialversicherungspflichtig beschäftigte Arbeitnehmer tätig ist. Ein Vergleich der Ergebnisse mit früher veröffentlichten Angaben, die entsprechend der Klassifikation der Wirtschaftszweige – Ausgabe 1993 gegliedert wurden, ist auf Grund der nur geringfügigen Unterschiede zwischen beiden Systematiken möglich.

Regionale Zuordnung

Die sozialversicherungspflichtig Beschäftigten werden sowohl am inländischen Arbeitsort, als auch am Wohnort im In- oder Ausland nachgewiesen. Der inländische Arbeitsort ist die Gemeinde, in der der beschäftigende Betrieb liegt. Die Zuordnung zum Wohnort richtet sich nach den – dem Arbeitgeber gegenüber – angegebenen melderechtlichen Verhältnissen (Haupt- oder Nebenwohnsitz). Angaben über Beschäftigte mit ausländischem Arbeitsort liegen aus der Beschäftigtenstatistik definitionsgemäß nicht vor.

In der Tabelle über das Pendlerverhalten der sozialversicherungspflichtig Beschäftigten wurden die Beschäftigten, bei denen sich entweder der Arbeits- oder der Wohnort im Freistaat Sachsen befindet ausgewiesen. Dabei wurden Beschäftigte, deren Arbeits- und Wohnort sich in der gleichen Gemeinde befindet, als Nichtpendler bezeichnet. Zu den Einpendlern gehören alle Beschäftigten, deren Wohnort sich in einer anderen Gemeinde als der Arbeitsort befindet. Als Auspendler werden alle Beschäftigten nachgewiesen, deren Arbeitsort sich in einer anderen Gemeinde als der Wohnort befindet. Die Summe der Nichtpendler und Einpendler ergibt die Beschäftigten am Arbeitsort. Die Summe der Nichtpendler und Auspendler ergibt die Beschäftigten am Wohnort.

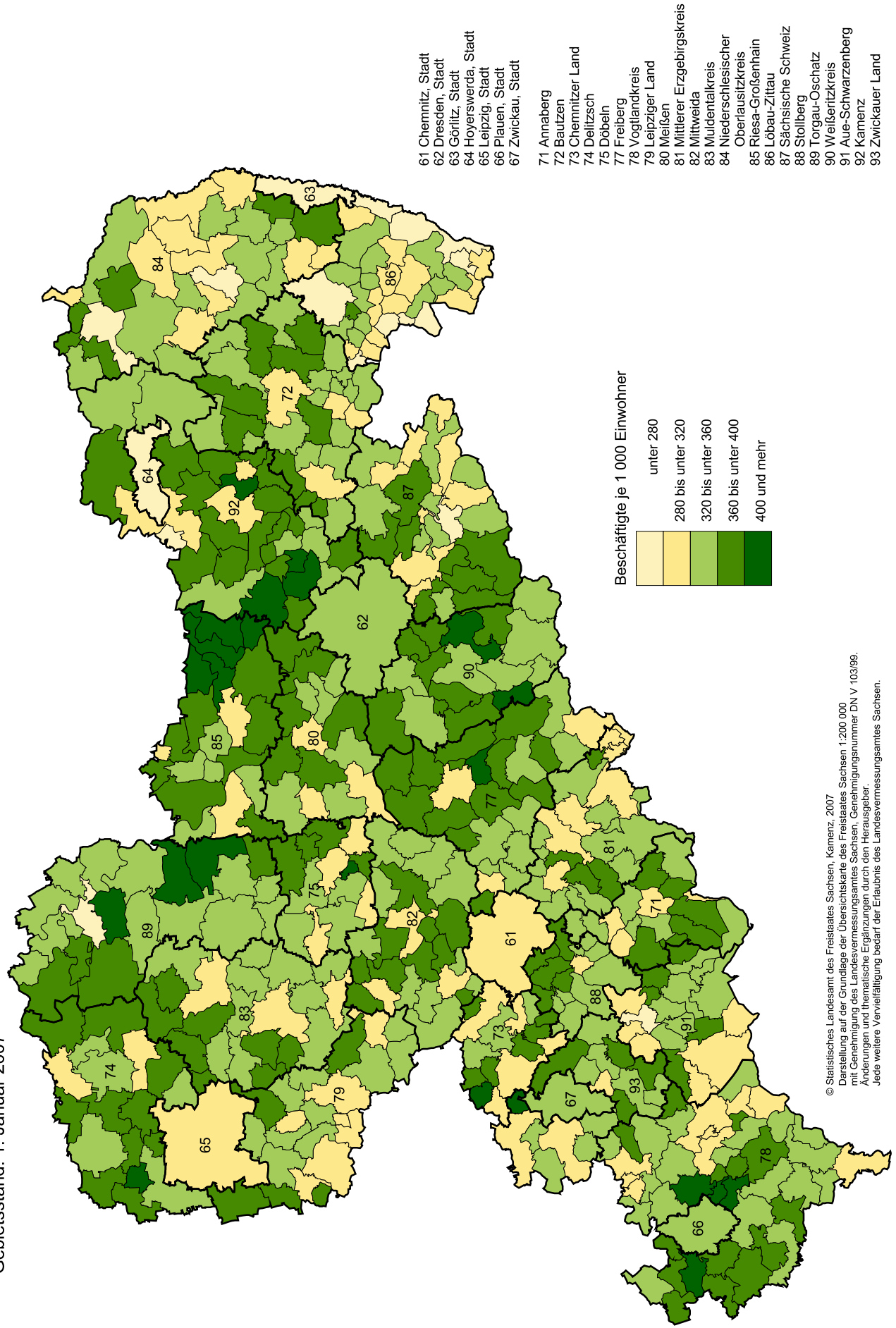
Fortschreibung der Bevölkerung

Die laufende Fortschreibung der Bevölkerung zwischen den allgemeinen Volkszählungen zur Ermittlung des Bevölkerungsbestandes für gegebene Zeitpunkte erfolgt nach den Ergebnissen der Statistik der natürlichen Bevölkerungsbewegung (Geburten, Sterbefälle) und der räumlichen Bevölkerungsbewegung (Zuzüge, Fortzüge). Basis der jetzigen Fortschreibung ist die am 3. Oktober 1990 nachgewiesene Bevölkerung; dieses Ergebnis wird dem einer Volkszählung gleichgesetzt.

Zur Bevölkerung zählen bei der Fortschreibung alle Personen, die im ausgewiesenen Gebiet ihre alleinige Wohnung oder Hauptwohnung haben, außer den Angehörigen der ausländischen Stationierungstreitkräfte sowie der ausländischen diplomatischen und konsularischen Vertretungen mit ihren Familienangehörigen.

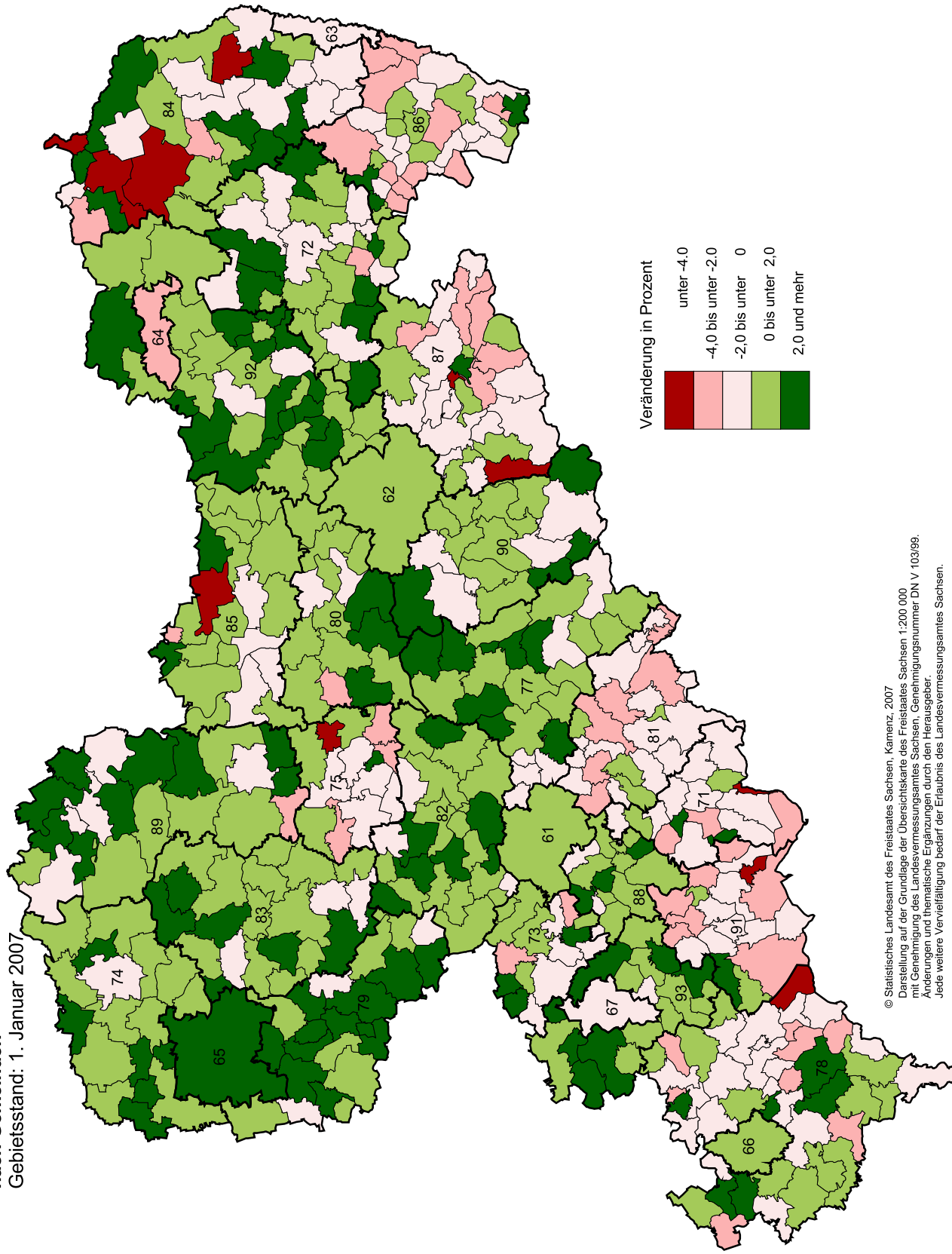
Zur Bevölkerung im erwerbsfähigen Alter gehören alle Personen im Alter von 15 bis unter 65 Jahren.

Abb. 1 Sozialversicherungspflichtig Beschäftigte am Wohnort je 1 000 Einwohner im Freistaat Sachsen am 30. Juni 2006 nach Gemeinden
 Gebietsstand: 1. Januar 2007



© Statistisches Landesamt des Freistaates Sachsen, Kamenz, 2007
 Darstellung auf der Grundlage der Übersichtskarte des Freistaates Sachsen 1:200.000
 mit Genehmigung des Landesvermessungsamtes Sachsen, Genehmigungsnummer DN V 103/99.
 Änderungen und thematische Ergänzungen durch den Herausgeber.
 Jede weitere Vervielfältigung bedarf der Erlaubnis des Landesvermessungsamtes Sachsen.

Abb. 2 Veränderung der Zahl der sozialversicherungspflichtig Beschäftigten am Wohnort im Freistaat Sachsen am 30. Juni 2006 gegenüber 2005 nach Gemeinden
 Gebietsstand: 1. Januar 2007



© Statistisches Landesamt des Freistaates Sachsen, Kamenz, 2007
 Darstellung auf der Grundlage der Übersichtskarte des Freistaates Sachsen 1:200 000
 mit Genehmigung des Landesvermessungsamtes Sachsen, Genehmigungsnummer DN V 103/99.
 Änderungen und thematische Ergänzungen durch den Herausgeber.
 Jede weitere Vervielfältigung bedarf der Erlaubnis des Landesvermessungsamtes Sachsen.

1. Sozialversicherungspflichtig Beschäftigte am Wohnort und deren Anteil an der Bevölkerung am 30. Juni 2006 nach Gemeinden

Gemeinde Landkreis Regierungsbezirk Land	Insgesamt	Weiblich	Anteil an der Bevölkerung		Anteil an der Bevölkerung im erwerbsfähigen Alter	
			insgesamt	weiblich	insgesamt	weiblich
	Personen			%		
Kreisfreie Städte						
Chemnitz, Stadt	77 463	38 107	31,5	29,7	48,1	47,8
Plauen, Stadt	22 197	10 809	32,4	30,2	49,4	48,7
Zwickau, Stadt	31 477	14 724	32,4	29,1	49,1	46,6
Landkreis Annaberg						
Annaberg-Buchholz, Stadt	6 944	3 277	30,3	27,4	45,9	44,5
Bärenstein	853	398	31,4	28,3	47,4	46,1
Crottendorf	1 752	796	38,1	33,8	57,7	54,9
Ehrenfriedersdorf, Stadt	1 663	756	31,4	27,6	47,5	43,9
Elterlein, Stadt	1 232	535	38,1	33,0	55,2	50,6
Gelenau/Erzgeb.	1 596	713	33,7	29,4	51,7	48,4
Geyer, Stadt	1 256	575	31,0	27,7	48,4	46,3
Jöhstadt, Stadt	1 142	477	34,6	29,2	51,7	47,2
Königswalde	871	390	36,4	31,9	54,5	50,2
Mildenau	1 451	654	38,5	34,5	54,7	51,7
Oberwiesenthal, Kurort, Stadt	919	461	34,2	33,3	48,7	48,7
Scheibenberg, Stadt	869	405	36,5	34,3	54,2	53,4
Schleittau, Stadt	947	415	34,7	29,4	51,7	47,3
Sehmatal	2 644	1 179	36,1	31,7	54,0	50,0
Tannenberg	437	189	34,7	30,1	50,9	46,7
Thum, Stadt	1 885	888	32,3	29,4	49,2	47,3
Thermalbad Wiesenbad	1 342	632	35,8	33,4	53,6	51,8
Zusammen	27 803	12 740	33,5	29,9	50,3	47,8
Landkreis Chemnitzer Land						
Bernsdorf	974	432	38,4	34,2	56,6	53,4
Callenberg	2 001	908	35,6	31,9	53,4	50,7
Gersdorf	1 624	749	36,3	33,0	52,1	49,8
Glauchau, Stadt	8 184	3 790	31,6	28,3	48,8	46,7
Hohenstein-Ernstthal, Stadt	5 159	2 418	31,4	28,7	48,7	47,2
Lichtenstein/Sa., Stadt	4 229	1 948	31,4	27,5	50,2	46,5
Limbach-Oberfrohna, Stadt	8 374	4 017	31,3	28,8	49,3	47,7
Meerane, Stadt	5 378	2 514	31,4	28,0	48,5	45,9
Niederfrohna	964	459	38,0	35,9	55,7	53,7
Oberlungwitz, Stadt	2 281	1 074	34,5	31,5	51,7	49,9
Oberwiera	454	199	37,3	32,8	53,8	48,7
Remse	757	369	38,8	37,5	56,2	55,2
Schönberg	414	187	41,0	36,2	59,1	54,0
St. Egidien	1 304	599	36,0	33,2	55,5	54,0
Waldenburg, Stadt	1 546	707	33,9	30,5	51,5	48,7
Zusammen	43 643	20 370	32,6	29,5	50,2	48,0
Landkreis Freiberg						
Augustusburg, Stadt	1 713	805	33,1	30,6	50,8	49,4
Bobritzsch	1 794	820	38,5	35,0	56,5	54,0

Noch: 1. Sozialversicherungspflichtig Beschäftigte am Wohnort und deren Anteil an der Bevölkerung
am 30. Juni 2006 nach Gemeinden

Gemeinde Landkreis Regierungsbezirk Land	Insgesamt	Weiblich	Anteil an der Bevölkerung		Anteil an der Bevölkerung im erwerbsfähigen Alter	
			insgesamt	weiblich	insgesamt	weiblich
	Personen		%			
noch: Landkreis Freiberg						
Brand-Erbisdorf, Stadt	4 139	1 945	37,2	33,7	56,2	53,9
Dorfchemnitz	652	309	36,6	34,6	56,7	55,4
Eppendorf	1 651	748	34,6	30,1	54,3	50,3
Falkenau	694	329	33,9	32,0	48,6	48,8
Flöha, Stadt	3 375	1 633	31,6	29,1	48,1	47,3
Frankenstein	449	203	37,1	33,3	55,6	53,1
Frauenstein, Stadt	1 184	529	36,2	32,0	56,0	51,8
Freiberg, Stadt	13 425	6 341	31,2	28,8	47,8	46,9
Großhartmannsdorf	1 117	500	39,3	35,6	57,9	55,4
Großschirma, Stadt	2 289	1 011	37,5	33,1	55,1	51,3
Halsbrücke	2 162	977	38,8	35,1	59,1	56,1
Hilbersdorf	578	273	39,8	36,5	59,2	57,1
Leubsdorf	1 413	621	36,0	32,1	53,7	49,9
Lichtenberg/Erzgeb.	1 177	538	39,5	35,8	59,8	58,0
Mulda/Sa.	992	445	34,4	31,5	51,9	50,6
Neuhausen/Erzgeb.	1 022	464	31,6	28,6	49,6	47,0
Niederwiesa	1 905	953	36,4	35,7	53,4	53,8
Oberschöna	1 463	687	39,6	38,4	57,3	58,2
Oederan, Stadt	2 741	1 280	34,5	31,5	52,3	50,0
Rechenberg-Bienenmühle	798	342	34,7	29,4	53,9	49,0
Reinsberg	1 172	488	36,2	30,7	54,4	49,3
Sayda, Stadt	745	327	34,1	29,7	56,3	52,7
Weißborn/Erzgeb.	1 185	551	43,4	40,6	61,6	59,3
Zusammen	49 835	23 119	34,6	31,6	52,4	50,6
Vogtlandkreis						
Adorf/Vogtl., Stadt	2 055	964	35,9	32,5	56,6	54,8
Auerbach/Vogtl., Stadt	6 586	3 199	31,3	29,2	48,0	47,5
Bad Brambach	692	351	31,7	30,3	51,5	52,6
Bad Elster, Stadt	1 417	725	35,0	34,2	54,0	55,9
Bergen	400	186	37,1	33,8	56,1	56,2
Bösenbrunn	498	222	36,9	31,9	53,5	47,9
Burgstein	766	351	37,8	35,0	55,8	53,7
Eichigt	540	237	39,9	36,2	56,0	53,9
Ellefeld	972	495	31,5	30,6	49,4	50,9
Elsterberg, Stadt	1 620	742	32,4	28,7	49,9	46,8
Erlbach	672	324	35,7	34,4	53,1	54,2
Falkenstein/Vogtl., Stadt	2 905	1 354	31,2	27,4	49,3	45,9
Grünbach, Höhenluftkurort	631	328	32,6	32,5	52,2	56,1
Hammerbrücke	503	217	36,3	31,0	56,3	50,2
Heinsdorfergrund	844	392	36,6	33,4	52,2	49,2
Klingenthal/Sa., Stadt	2 774	1 322	31,2	28,3	49,0	47,7
Lengenfeld, Stadt	2 867	1 334	35,6	32,4	53,6	51,8
Leubnitz	636	301	42,7	41,0	62,9	62,8
Limbach	523	246	33,0	30,0	51,7	50,5
Markneukirchen, Stadt	2 397	1 157	34,3	32,3	53,4	53,5
Mehltheuer	621	293	39,5	37,9	57,6	56,8
Morgenröthe-Rautenkranz	279	118	32,4	27,2	50,2	45,0

Noch: 1. Sozialversicherungspflichtig Beschäftigte am Wohnort und deren Anteil an der Bevölkerung
am 30. Juni 2006 nach Gemeinden

Gemeinde Landkreis Regierungsbezirk Land	Insgesamt	Weiblich	Anteil an der Bevölkerung		Anteil an der Bevölkerung im erwerbsfähigen Alter	
			insgesamt	weiblich	insgesamt	weiblich
	Personen		%			
noch: Vogtlandkreis						
Mühlental	535	239	32,6	29,4	46,3	43,5
Mühltruff, Stadt	691	315	36,3	32,2	53,2	50,3
Mylau, Stadt	924	409	31,4	27,4	47,1	43,1
Netzschkau, Stadt	1 367	636	31,2	27,4	50,2	47,5
Neuensalz	962	454	40,4	38,1	58,2	57,0
Neumark	1 174	553	35,8	32,8	54,1	51,5
Neustadt/Vogtl.	420	200	34,3	33,9	49,0	52,4
Oelsnitz, Stadt	4 003	1 866	33,0	29,5	50,3	47,9
Pausa/Vogtl., Stadt	1 315	620	34,0	31,1	53,2	52,1
Pöhl	1 003	489	34,7	33,1	51,5	50,6
Reichenbach im Vogtland, Stadt	6 233	2 905	28,6	25,3	44,8	42,8
Reuth	389	186	37,9	36,0	56,6	53,4
Rodewisch, Stadt	2 476	1 191	33,2	30,6	50,9	50,9
Schöneck/Vogtl., Stadt	1 340	618	36,7	32,6	56,1	53,2
Steinberg	1 140	525	36,9	33,2	57,2	54,7
Syrau	622	317	37,3	37,0	54,4	57,1
Tannenbergsthal/Vogtl.	472	210	31,0	27,4	45,9	43,7
Theuma	465	222	40,7	38,6	59,2	57,8
Tirpersdorf	639	302	42,2	39,8	61,3	61,4
Treuen, Stadt	3 014	1 383	33,6	29,8	51,9	49,1
Triebel/Vogtl.	541	253	34,2	32,9	48,7	50,3
Weischlitz	1 317	621	37,3	34,6	55,9	54,7
Werda	641	302	37,3	34,4	57,2	54,7
Zwota	525	244	34,5	30,9	55,1	52,7
Zusammen	63 406	29 918	33,4	30,5	51,2	49,6
Mittlerer Erzgebirgskreis						
Amtsberg	1 505	691	35,7	31,9	52,1	48,0
Börnichen/Erzgeb.	398	190	36,2	35,4	55,0	56,9
Borstendorf	514	217	35,4	29,1	55,5	47,6
Deutschneudorf	361	171	30,9	29,9	48,6	49,3
Drebach	1 250	557	35,2	31,5	53,9	49,8
Gornau/Erzgeb.	1 395	635	34,4	31,7	50,5	48,7
Großolbersdorf	1 161	526	36,7	32,6	55,4	51,5
Großrückerswalde	1 350	607	34,6	31,3	50,2	47,7
Grünhainichen	441	211	32,9	30,1	50,9	48,8
Heidersdorf	344	145	36,7	31,9	53,1	49,0
Lengefeld, Stadt	1 484	681	31,2	27,8	48,5	45,5
Marienberg, Stadt	4 872	2 280	34,5	31,9	51,0	49,8
Olbernhau, Stadt	3 266	1 531	30,3	27,7	46,8	45,8
Pfaffroda	1 042	444	34,4	29,7	52,7	49,4
Pobershau	716	330	34,5	31,7	51,5	49,3
Pockau	1 346	608	32,0	28,3	48,8	45,9
Seiffen/Erzgeb., Kurort	833	404	31,6	31,3	49,2	51,3
Venusberg	823	367	35,2	31,7	53,0	49,7
Waldkirchen/Erzgeb.	402	191	33,5	31,5	50,6	49,4
Wolkenstein, Stadt	1 556	693	36,1	31,3	55,1	52,1
Zöblitz, Stadt	1 090	484	35,8	31,7	52,8	48,5

Noch: 1. Sozialversicherungspflichtig Beschäftigte am Wohnort und deren Anteil an der Bevölkerung
am 30. Juni 2006 nach Gemeinden

Gemeinde Landkreis Regierungsbezirk Land	Insgesamt	Weiblich	Anteil an der Bevölkerung		Anteil an der Bevölkerung im erwerbsfähigen Alter	
			insgesamt	weiblich	insgesamt	weiblich
	Personen		%			
noch: Mittlerer Erzgebirgskreis						
Zschopau, Stadt	3 347	1 547	29,3	26,5	45,0	43,5
Zusammen	29 496	13 510	33,2	30,1	50,2	48,0
Landkreis Mittweida						
Altmittweida	788	361	37,4	33,6	53,8	50,1
Lichtenau	3 027	1 412	37,8	35,2	54,8	53,1
Burgstädt, Stadt	3 647	1 722	30,0	26,9	47,8	45,6
Claußnitz	1 268	577	36,5	32,4	55,0	51,2
Erlau	1 313	578	36,4	32,4	53,8	50,6
Frankenberg/Sa., Stadt	5 547	2 592	33,4	30,7	49,7	48,8
Geringswalde, Stadt	1 625	723	32,4	28,5	51,0	48,6
Hainichen, Stadt	3 249	1 480	34,6	30,9	53,9	51,2
Hartmannsdorf	1 689	801	35,6	32,6	54,1	52,8
Königsfeld	644	285	37,1	33,8	51,9	49,1
Königshain-Wiederau	1 119	510	37,3	33,8	55,7	52,8
Kriebstein	931	424	35,6	32,5	53,0	50,2
Lunzenau, Stadt	1 676	730	33,1	27,7	52,4	47,3
Mittweida, Stadt	5 030	2 361	30,9	28,2	47,4	46,4
Mühlau	875	416	37,2	35,1	56,1	55,0
Penig, Stadt	3 592	1 602	34,9	30,2	54,5	50,0
Rochlitz, Stadt	2 055	947	30,8	26,9	49,1	45,5
Rossau	1 396	643	36,1	33,6	52,7	50,6
Seelitz	790	368	37,7	35,2	54,3	51,9
Striegistal	698	324	33,8	31,5	48,0	48,2
Taura	879	409	33,5	30,5	51,1	49,8
Tiefenbach	1 250	575	35,3	33,0	52,8	51,8
Wechselburg	763	338	35,0	31,2	52,0	48,0
Zettlitz	341	158	39,4	37,1	57,2	57,2
Zusammen	44 192	20 336	33,9	30,6	51,5	49,3
Landkreis Stollberg						
Auerbach	988	460	33,5	30,1	51,2	48,4
Burkhardtshausen	2 476	1 167	36,0	33,3	53,9	53,1
Erlbach-Kirchberg	704	309	38,5	33,8	55,6	50,7
Gornsdorf	750	331	33,2	29,2	51,4	48,0
Hohndorf	1 365	611	34,4	30,2	53,7	50,6
Hormersdorf	570	268	35,4	32,9	52,7	50,9
Jahnsdorf/Erzgeb.	2 332	1 114	39,0	37,4	55,7	56,5
Lugau/Erzgeb., Stadt	2 495	1 108	32,9	28,4	49,7	45,7
Neukirchen/Erzgeb.	2 721	1 326	36,9	35,5	53,6	53,6
Niederdorf	547	273	39,8	39,5	56,3	58,8
Niederwürschnitz	1 035	465	35,0	31,9	52,3	51,4
Oelsnitz/Erzgeb., Stadt	4 061	1 856	32,5	28,7	49,5	46,9
Stollberg/Erzgeb., Stadt	4 133	1 952	32,8	29,9	51,9	50,2
Thalheim/Erzgeb., Stadt	2 342	1 055	31,7	27,9	47,6	44,8
Zwönitz, Stadt	4 110	1 853	35,3	31,0	52,6	49,0

Noch: 1. Sozialversicherungspflichtig Beschäftigte am Wohnort und deren Anteil an der Bevölkerung
am 30. Juni 2006 nach Gemeinden

Gemeinde Landkreis Regierungsbezirk Land	Insgesamt	Weiblich	Anteil an der Bevölkerung		Anteil an der Bevölkerung im erwerbsfähigen Alter	
			insgesamt	weiblich	insgesamt	weiblich
	Personen		%			
noch: Landkreis Stollberg						
Zusammen	30 629	14 148	34,4	31,1	51,9	49,8
Landkreis Aue-Schwarzenberg						
Aue, Stadt	5 001	2 261	27,4	23,5	43,9	40,7
Grünhain-Beierfeld, Stadt	2 388	1 071	36,0	31,8	53,4	49,2
Bernsbach	1 658	767	36,1	32,9	53,4	51,4
Bockau	901	384	34,7	28,7	52,5	47,2
Breitenbrunn/Erzgeb.	2 062	949	32,4	29,3	50,5	49,1
Eibenstock, Stadt	2 039	904	31,3	26,9	47,3	43,3
Johanngeorgenstadt, Stadt	1 497	710	28,2	25,6	42,6	42,3
Lauter/Sa., Stadt	1 620	752	32,9	29,6	50,9	48,3
Lößnitz, Stadt	3 277	1 444	31,8	26,9	48,0	43,5
Markersbach	707	297	37,4	31,7	53,9	47,7
Pöhl	423	191	33,3	29,6	48,7	45,4
Raschau	1 307	608	32,9	29,7	50,6	49,3
Bad Schlema	1 722	789	31,4	28,1	47,6	45,3
Schneeberg, Stadt	5 142	2 333	31,2	27,3	45,8	42,5
Schönheide	1 695	734	32,0	27,4	51,9	47,7
Schwarzenberg/Erzgeb., Stadt	5 983	2 730	32,6	28,5	48,1	44,9
Sosa	770	314	36,1	29,5	53,5	46,4
Stützengrün	1 464	688	38,6	35,4	57,8	56,1
Zschorlau	2 022	916	34,4	30,6	52,3	49,2
Zusammen	41 678	18 842	32,1	28,1	48,6	45,4
Landkreis Zwickauer Land						
Crimmitschau, Stadt	6 383	2 919	28,8	25,4	44,4	42,0
Crinitzberg	755	355	33,5	31,5	52,7	53,0
Dennheritz	592	283	40,5	38,5	57,7	57,9
Fraureuth	1 977	945	34,6	32,6	54,4	53,9
Hartenstein, Stadt	1 799	814	35,8	31,3	55,1	51,7
Hartmannsdorf b. Kirchberg	556	252	37,9	33,7	55,2	51,9
Hirschfeld	489	257	38,5	39,3	56,4	59,4
Kirchberg, Stadt	3 269	1 510	34,8	30,6	53,1	50,2
Langenbernsdorf	1 412	675	35,5	33,7	52,7	52,2
Langenweißbach	1 022	454	36,2	31,6	53,1	49,3
Lichtentanne	2 471	1 190	35,0	32,5	52,4	51,2
Mülsen	4 851	2 213	39,0	34,9	57,8	54,5
Neukirchen/Pleiße	1 579	731	35,8	32,0	53,0	49,4
Reinsdorf	3 090	1 451	35,9	32,8	52,6	50,9
Werdau, Stadt	7 202	3 399	29,8	27,2	45,6	43,8
Wildenfels, Stadt	1 399	629	35,1	31,1	52,8	49,1
Wilkau-Haßlau, Stadt	3 633	1 706	31,0	27,7	49,6	46,9
Zusammen	42 479	19 783	33,2	30,0	50,5	48,3
Regierungsbezirk Chemnitz	504 298	236 406	33,0	30,0	50,2	48,4

Noch: 1. Sozialversicherungspflichtig Beschäftigte am Wohnort und deren Anteil an der Bevölkerung
am 30. Juni 2006 nach Gemeinden

Gemeinde Landkreis Regierungsbezirk Land	Insgesamt	Weiblich	Anteil an der Bevölkerung		Anteil an der Bevölkerung im erwerbsfähigen Alter	
			insgesamt	weiblich	insgesamt	weiblich
	Personen			%		
Kreisfreie Städte						
Dresden, Stadt	165 865	83 161	33,2	32,5	48,7	49,9
Görlitz, Stadt	15 134	7 514	26,3	25,0	41,4	41,6
Hoyerswerda, Stadt	11 534	5 437	27,4	25,0	42,4	40,7
Landkreis Bautzen						
Bautzen, Stadt	12 948	6 401	30,9	29,2	46,8	46,7
Bischofswerda, Stadt	3 873	1 895	30,0	28,1	46,1	45,9
Burkau	1 155	528	39,4	36,3	57,5	56,1
Crosta	611	283	35,6	32,9	52,4	50,7
Cunewalde	1 779	839	32,5	30,2	50,7	49,4
Demitz-Thumitz	1 040	490	34,1	31,7	51,8	51,4
Doberschau-Gaußig	1 670	776	36,2	34,1	52,7	51,1
Frankenthal	412	186	38,7	35,1	58,4	58,1
Göda	1 221	558	35,8	32,9	53,3	51,9
Großdubrau	1 582	736	34,1	32,2	51,9	51,7
Großharthau	1 092	500	33,5	32,7	48,2	51,5
Großpostwitz/O.L.	1 028	480	33,5	30,5	50,3	49,5
Guttau	574	267	33,9	31,9	51,6	50,6
Hochkirch	938	421	36,2	32,5	52,4	50,1
Kirschau	887	389	34,7	30,8	52,7	49,2
Königswartha	1 441	633	35,5	30,8	51,4	48,0
Kubschütz	1 086	491	37,7	34,0	54,1	50,4
Malschwitz	1 359	630	37,0	34,1	54,4	52,6
Neschwitz	993	450	38,0	34,7	54,0	52,0
Neukirch/Lausitz	1 749	800	32,1	29,2	49,2	47,4
Obergurig	817	410	35,9	36,3	53,3	56,5
Puschwitz	341	146	34,3	30,2	50,4	48,5
Radibor	1 351	635	37,9	35,9	54,8	54,8
Rammenau	585	284	39,1	37,2	57,0	57,3
Schirgiswalde, Stadt	1 076	487	35,4	31,7	55,3	53,2
Schmölln-Putzkau	1 141	503	33,6	30,0	50,3	47,8
Sohland a. d. Spree	2 477	1 103	32,8	28,9	51,3	48,7
Steinigtwolmsdorf	1 066	481	31,7	28,5	48,7	46,7
Weißenberg, Stadt	1 227	562	34,4	31,9	51,4	50,5
Wilthen, Stadt	1 902	880	31,2	27,7	47,0	44,5
Zusammen	49 421	23 244	33,2	30,7	50,0	48,9
Landkreis Meißen						
Coswig, Stadt	7 563	3 690	34,0	32,0	51,7	51,0
Diera-Zehren	1 374	663	36,1	34,8	52,6	52,6
Käbschütztal	1 100	502	37,4	34,9	54,9	53,6
Ketzerbachtal	976	426	33,9	30,1	50,3	47,4
Klipphausen	2 382	1 142	38,1	36,7	54,7	54,6
Leuben-Schleinitz	468	194	30,1	24,6	45,6	40,8
Lommatzsch, Stadt	1 906	843	32,9	28,2	51,8	47,6
Meißen, Stadt	8 220	3 941	29,1	26,7	46,5	45,8
Moritzburg	3 016	1 506	37,0	36,9	55,0	56,5

Noch: 1. Sozialversicherungspflichtig Beschäftigte am Wohnort und deren Anteil an der Bevölkerung
am 30. Juni 2006 nach Gemeinden

Gemeinde Landkreis Regierungsbezirk Land	Insgesamt	Weiblich	Anteil an der Bevölkerung		Anteil an der Bevölkerung im erwerbsfähigen Alter	
			insgesamt	weiblich	insgesamt	weiblich
	Personen		%			
noch: Landkreis Meißen						
Niederau	1 625	802	38,4	38,0	55,2	56,6
Nossen, Stadt	2 380	1 057	32,0	27,6	49,9	46,8
Radebeul, Stadt	11 082	5 554	33,5	32,5	51,8	52,6
Radeburg, Stadt	3 095	1 480	39,3	37,4	57,1	57,2
Triebischtal	1 634	754	35,4	32,5	51,5	49,9
Weinböhla	3 648	1 810	36,0	34,9	53,9	54,2
Zusammen	50 469	24 364	33,8	31,8	51,6	51,2
Niederschlesischer Oberlausitzkreis						
Bad Muskau, Stadt	1 181	532	28,9	26,1	42,9	41,3
Boxberg/O.L.	987	439	32,8	29,3	47,8	45,6
Gablenz	729	331	38,9	35,3	54,1	51,6
Groß Düben	476	213	36,7	33,2	50,9	48,4
Hähnichen	472	215	31,9	29,4	49,9	48,2
Hohendubrau	732	323	32,9	28,6	49,8	45,6
Horka	661	312	33,1	31,5	51,6	51,7
Klitten	465	191	31,9	26,4	48,3	42,9
Kodersdorf	901	409	34,1	31,1	51,9	48,9
Königshain	466	215	36,0	32,5	52,7	49,9
Krauschwitz	1 344	582	34,0	29,0	51,4	45,7
Kreba-Neudorf	335	134	32,8	26,5	50,5	45,1
Markersdorf	1 592	772	37,0	36,9	52,7	54,0
Mücka	379	147	30,2	24,2	45,8	39,3
Neißeau	617	298	31,3	30,0	47,8	47,8
Niesky, Stadt	3 404	1 619	31,3	28,9	48,3	47,3
Quitzdorf am See	419	188	28,0	25,5	44,7	43,8
Reichenbach/O.L., Stadt	1 238	580	28,9	26,6	44,6	44,0
Rietschen	877	409	29,1	26,4	45,5	44,6
Rothenburg/O.L., Stadt	1 842	857	31,9	29,7	47,5	47,1
Schleife	1 019	451	35,1	31,1	51,6	48,4
Schöpstal	1 019	512	37,6	38,1	53,6	56,1
Sohland a. Rotstein	435	228	30,7	32,9	45,5	50,2
Trebendorf	422	188	39,4	34,1	55,7	49,3
Uhyst	392	175	35,1	31,4	52,0	50,0
Vierkirchen	654	277	33,1	28,4	50,4	46,0
Waldhufen	894	397	32,0	29,2	48,4	46,0
Weißkeißel	534	232	37,1	32,4	51,9	47,2
Weißwasser/O.L., Stadt	5 886	2 656	27,7	24,5	39,6	36,8
Zusammen	30 372	13 882	31,7	28,7	46,9	44,9
Landkreis Riesa-Großenhain						
Ebersbach	1 851	855	37,8	35,6	55,3	53,9
Glaubitz	737	342	35,3	33,9	51,3	53,7
Gröditz, Stadt	2 243	942	28,7	23,7	43,8	38,5
Großenhain, Stadt	4 974	2 374	30,7	28,8	46,0	45,8
Lampertswalde	819	365	41,1	36,8	58,6	56,6

Noch: 1. Sozialversicherungspflichtig Beschäftigte am Wohnort und deren Anteil an der Bevölkerung
am 30. Juni 2006 nach Gemeinden

Gemeinde Landkreis Regierungsbezirk Land	Insgesamt	Weiblich	Anteil an der Bevölkerung		Anteil an der Bevölkerung im erwerbsfähigen Alter	
			insgesamt	weiblich	insgesamt	weiblich
	Personen		%			
noch: Landkreis Riesa-Großenhain						
Hirschstein	864	377	35,6	30,9	51,6	47,2
Nauwalde	426	186	38,7	34,1	54,6	50,8
Nünchritz	2 387	1 124	36,2	33,7	52,7	51,4
Priestewitz	1 331	601	37,4	34,5	54,3	52,5
Riesa, Stadt	10 754	5 017	29,5	26,8	45,5	43,4
Röderaue	1 201	503	36,6	30,6	54,4	47,8
Schönfeld	847	380	41,7	36,7	61,3	57,2
Stauchitz	1 275	559	36,5	33,0	52,8	50,2
Strehla, Stadt	1 388	645	33,4	29,9	49,8	47,4
Tauscha	659	307	43,0	41,2	62,0	62,3
Thiendorf	925	395	40,9	36,3	57,9	54,1
Weißig a. Raschütz	397	166	40,9	33,7	60,2	53,0
Wildenhain	625	286	35,9	33,5	53,0	51,3
Wülknitz	635	278	34,7	30,0	51,9	48,9
Zabeltitz	1 097	486	37,8	34,4	55,8	53,2
Zeithain	2 424	1 083	37,2	33,1	53,4	49,8
Zusammen	37 859	17 271	33,3	30,0	49,7	47,3
Landkreis Löbau-Zittau						
Beiersdorf	372	177	28,5	27,1	44,6	45,5
Bernstadt a. d. Eigen, Stadt	1 304	627	32,2	31,0	48,1	49,2
Berthelsdorf	585	288	33,0	31,4	50,5	51,9
Bertsdorf-Hörnitz	857	391	33,9	32,0	50,1	48,5
Dürrhennersdorf	409	192	34,0	30,5	52,0	50,5
Ebersbach/Sa., Stadt	2 176	995	25,0	21,8	41,2	39,4
Eibau	1 516	734	30,9	29,1	48,0	48,1
Friedersdorf	460	208	31,7	28,6	47,2	46,3
Großhennersdorf	453	206	29,3	27,5	41,8	41,4
Großschönau	1 832	888	28,2	26,9	45,0	46,0
Großschweidnitz	529	265	36,9	37,7	51,5	57,7
Hainewalde	582	277	33,1	32,1	49,1	50,1
Herrnhut, Stadt	825	393	29,8	27,3	45,9	44,3
Jonsdorf, Kurort	567	267	30,7	28,3	46,7	45,5
Lawalde	731	328	34,6	30,5	51,8	49,1
Leutersdorf	1 346	635	32,2	30,0	50,1	49,3
Löbau, Stadt	4 821	2 326	27,0	25,0	42,3	41,9
Mittelherwigsdorf	1 395	674	33,0	32,2	49,5	50,3
Neugersdorf, Stadt	1 732	801	27,4	24,7	43,3	42,0
Neusalza-Spremberg, Stadt	707	326	28,6	25,8	45,6	44,8
Niedercunnersdorf	537	247	32,0	29,1	47,9	47,2
Obercunnersdorf	658	316	30,4	28,2	49,4	49,4
Oderwitz	1 778	876	30,4	28,8	48,7	49,3
Olbersdorf	1 612	807	27,9	26,9	43,2	44,9
Oppach	819	366	27,8	24,6	41,8	41,1
Ostritz, Stadt	796	388	27,8	26,5	44,6	46,1
Oybin	474	221	29,3	26,9	45,5	43,0
Rosenbach	597	270	34,4	31,8	50,0	49,9
Schönau-Berzdorf a. d. Eigen	561	247	31,1	28,1	47,1	44,8

Noch: 1. Sozialversicherungspflichtig Beschäftigte am Wohnort und deren Anteil an der Bevölkerung
am 30. Juni 2006 nach Gemeinden

Gemeinde Landkreis Regierungsbezirk Land	Insgesamt	Weiblich	Anteil an der Bevölkerung		Anteil an der Bevölkerung im erwerbsfähigen Alter	
			insgesamt	weiblich	insgesamt	weiblich
	Personen		%			
noch: Landkreis Löbau-Zittau						
Schönbach	434	207	32,2	31,2	47,6	48,7
Seiffhennersdorf, Stadt	1 238	569	26,8	24,0	43,2	42,2
Strahwalde	282	125	35,3	32,1	51,2	50,0
Zittau, Stadt	7 247	3 515	24,1	22,4	38,5	38,4
Zusammen	40 232	19 152	28,3	26,2	44,2	44,0
Landkreis Sächsische Schweiz						
Bad Gottleuba- Berggießhübel, Stadt	2 207	1 094	36,6	36,0	56,7	57,9
Bad Schandau, Stadt	891	439	29,4	28,3	47,5	48,6
Bahretal	923	443	38,9	37,9	55,8	55,3
Dohma	810	412	38,7	39,9	55,5	58,7
Dohna, Stadt	2 307	1 138	37,8	37,7	54,7	56,7
Dürrröhersdorf-Dittersbach	1 748	812	37,1	35,2	54,7	55,0
Gohrisch	700	337	31,7	30,4	48,7	48,6
Heidenau, Stadt	5 216	2 531	31,3	29,9	48,1	48,5
Hohnstein, Stadt	1 333	634	36,1	34,5	54,7	54,8
Hohwald	1 557	750	33,0	31,6	48,3	49,1
Kirnitzschtal	738	339	34,0	31,8	51,1	49,3
Königstein/Sächs. Schw., Stadt	775	376	27,4	28,5	41,4	48,3
Liebstadt, Stadt	531	236	38,5	35,4	60,6	60,1
Lohmen	1 189	591	36,3	35,3	54,7	56,2
Müglitztal	776	377	35,1	34,7	49,8	51,9
Neustadt i. Sa., Stadt	2 959	1 476	29,1	28,3	44,9	45,9
Pirna, Stadt	12 043	6 019	30,2	29,1	47,5	48,4
Porschdorf	446	221	34,5	33,8	51,0	53,1
Rathen, Kurort	129	59	30,6	27,7	50,0	48,0
Rathmannsdorf	334	168	30,4	28,8	49,6	51,1
Reinhardtsdorf-Schöna	581	277	35,8	34,0	52,1	53,1
Rosenthal-Bielatal	600	275	34,7	30,3	55,1	49,4
Sebnitz, Stadt	2 672	1 276	29,8	27,6	47,4	47,4
Stadt Wehlen, Stadt	569	273	33,3	32,6	50,0	51,3
Stolpen, Stadt	2 113	1 024	34,7	33,3	52,6	52,8
Struppen	969	486	35,8	36,1	52,2	54,3
Zusammen	45 116	22 063	32,4	31,2	49,7	50,5
Weißeritzkreis						
Altenberg, Stadt	2 009	968	33,8	33,0	49,7	51,8
Bannewitz	3 987	2 042	37,3	37,5	54,2	56,5
Dippoldiswalde, Stadt	3 723	1 867	34,9	34,1	52,6	54,2
Dorfhain	453	219	37,0	35,9	56,3	57,9
Freital, Stadt	12 928	6 412	33,1	32,2	49,3	50,9
Geising, Stadt	1 134	533	34,8	32,7	53,5	53,3
Glashütte, Stadt	1 632	783	36,2	34,6	56,6	57,2
Hartmannsdorf-Reichenau	502	235	41,0	37,4	58,9	56,6
Hermisdorf/Erzgeb.	347	161	34,6	32,4	54,1	53,7

Noch: 1. Sozialversicherungspflichtig Beschäftigte am Wohnort und deren Anteil an der Bevölkerung
am 30. Juni 2006 nach Gemeinden

Gemeinde Landkreis Regierungsbezirk Land	Insgesamt	Weiblich	Anteil an der Bevölkerung		Anteil an der Bevölkerung im erwerbsfähigen Alter	
			insgesamt	weiblich	insgesamt	weiblich
	Personen		%			
noch: Weißeritzkreis						
Höckendorf	1 221	604	39,5	38,5	59,6	61,6
Kreischau	1 695	861	38,2	39,2	55,3	59,2
Pretzschendorf	1 720	781	38,6	36,1	56,8	57,0
Rabenau, Stadt	1 729	817	37,3	35,3	54,3	53,8
Reinhardtsgrimma	1 217	584	40,1	38,8	57,4	57,0
Schmiedeberg	1 692	799	35,7	33,5	54,4	53,6
Tharandt, Stadt	1 928	950	34,1	33,6	50,6	53,0
Wilsdruff, Stadt	5 330	2 614	38,8	38,1	56,4	57,2
Zusammen	43 247	21 230	35,6	34,7	52,9	54,2
Landkreis Kamenz						
Arnsdorf	1 871	925	38,6	38,6	57,9	61,3
Bernsdorf, Stadt	2 059	947	31,7	28,8	47,4	45,4
Bretznig-Hauswalde	1 144	541	35,7	33,2	52,7	50,9
Crostwitz	444	217	38,4	38,0	57,7	59,9
Elsterheide	1 580	746	39,9	37,7	54,6	53,2
Elstra, Stadt	1 173	541	37,8	34,8	56,0	55,0
Großnaundorf	402	191	37,6	35,0	57,2	55,7
Großröhrsdorf, Stadt	2 440	1 133	33,7	30,7	52,6	51,2
Haselbachtal	1 824	803	39,6	35,7	58,3	55,3
Kamenz, Stadt	5 317	2 550	29,3	28,6	43,7	45,7
Königsbrück, Stadt	1 625	778	34,9	32,3	53,6	52,5
Laußnitz	833	397	40,7	40,1	59,0	60,2
Lauta, Stadt	2 762	1 206	28,0	24,3	42,5	39,0
Lichtenberg	717	350	41,7	40,3	60,7	61,4
Lohsa	2 111	920	34,7	30,1	50,5	46,0
Nebelschütz	507	227	41,0	38,0	59,6	58,1
Neukirch	707	324	39,9	37,2	59,0	57,5
Oberlichtenau	572	256	38,6	35,7	59,0	58,4
Ohorn	984	472	39,0	37,3	57,7	58,1
Oßling	944	450	36,3	36,4	51,8	53,7
Ottendorf-Okrilla	4 017	1 943	39,8	38,6	58,0	58,6
Panschwitz-Kuckau	822	385	37,5	33,9	53,6	50,1
Pulsnitz, Stadt	2 347	1 131	35,8	33,1	54,3	53,3
Räckelwitz	396	193	31,7	29,5	47,4	48,0
Radeberg, Stadt	6 418	3 115	34,3	32,4	52,7	51,9
Ralbitz-Rosenthal	702	312	38,8	37,3	54,8	55,4
Schönteichen	898	407	38,0	34,9	54,1	53,4
Schwepnitz	1 060	470	38,2	34,0	55,1	52,2
Spreetal	788	344	35,1	31,0	50,2	45,6
Steina	699	321	38,5	35,6	57,9	55,3
Wachau	1 924	906	42,4	40,6	61,1	60,6
Wiednitz	297	132	27,9	24,4	40,6	37,5
Wittichenau, Stadt	2 290	1 071	36,9	34,8	52,9	53,0
Zusammen	52 674	24 704	35,3	33,0	52,3	51,6
Regierungsbezirk Dresden	541 923	262 022	32,7	31,0	49,0	49,0

Noch: 1. Sozialversicherungspflichtig Beschäftigte am Wohnort und deren Anteil an der Bevölkerung
am 30. Juni 2006 nach Gemeinden

Gemeinde Landkreis Regierungsbezirk Land	Insgesamt	Weiblich	Anteil an der Bevölkerung		Anteil an der Bevölkerung im erwerbsfähigen Alter	
			insgesamt	weiblich	insgesamt	weiblich
	Personen		%			
Kreisfreie Stadt						
Leipzig, Stadt	151 384	77 160	30,0	29,6	43,9	45,7
Landkreis Delitzsch						
Bad Dübener, Stadt	2 766	1 309	31,4	29,0	47,1	44,6
Delitzsch, Stadt	9 050	4 391	32,8	31,2	47,8	48,2
Doberschütz	1 714	848	38,3	38,7	54,2	56,9
Eilenburg, Stadt	5 177	2 508	29,7	28,2	44,8	45,6
Jesewitz	1 248	645	39,4	40,3	54,7	57,8
Kossa	893	408	36,4	33,7	52,7	50,7
Krostitz	1 550	752	38,5	37,9	54,8	56,7
Laußig	709	331	35,0	32,0	49,9	47,0
Löbnitz	816	389	36,1	34,0	53,1	52,2
Neukyhna	967	431	38,0	34,4	52,2	49,8
Rackwitz	1 955	919	36,7	35,0	51,4	51,5
Schkeuditz, Stadt	6 638	3 234	35,9	35,0	52,7	54,7
Schönwölkau	998	450	36,8	33,4	53,1	50,6
Taucha, Stadt	4 910	2 498	33,8	33,4	51,1	52,7
Wiedemar	862	394	38,4	35,8	52,9	53,2
Zschepplin	1 175	555	35,8	33,7	51,4	50,2
Zwochau	464	231	41,8	40,7	60,2	62,3
Zusammen	41 892	20 293	34,2	32,8	50,1	50,6
Landkreis Döbeln						
Bockelwitz	918	411	32,6	28,9	49,3	45,8
Döbeln, Stadt	6 610	3 215	31,3	29,1	47,8	47,5
Ebersbach	487	225	43,3	40,0	57,3	55,0
Großweitzschen	1 137	537	34,3	31,9	49,8	48,9
Hartha, Stadt	2 735	1 270	32,8	29,7	50,6	49,0
Leisnig, Stadt	2 079	1 003	30,1	28,1	47,8	48,0
Mochau	994	438	36,5	32,8	51,4	48,8
Niederstregis	495	215	37,3	33,1	53,8	49,4
Ostrau	1 586	678	36,7	32,3	53,0	49,7
Roßwein, Stadt	2 188	981	29,6	25,7	46,6	43,7
Waldheim, Stadt	2 563	1 184	28,7	26,4	43,8	43,7
Ziegra-Knobelsdorf	840	389	35,8	34,2	51,2	50,5
Zschaitz-Ottewig	574	266	39,2	36,3	56,5	54,5
Zusammen	23 206	10 812	32,2	29,4	48,7	47,5
Landkreis Leipziger Land						
Böhlen, Stadt	2 294	1 138	33,0	32,4	47,3	49,1
Borna, Stadt	6 893	3 256	31,0	28,4	46,0	45,1
Deutzen	638	290	31,3	28,7	45,4	45,0
Elstertrebnitz	549	245	37,2	32,2	53,9	49,3
Espenhain	926	436	34,6	33,1	49,1	49,3
Eulatal	1 279	582	36,2	33,3	50,7	49,2

Noch: 1. Sozialversicherungspflichtig Beschäftigte am Wohnort und deren Anteil an der Bevölkerung
am 30. Juni 2006 nach Gemeinden

Gemeinde Landkreis Regierungsbezirk Land	Insgesamt	Weiblich	Anteil an der Bevölkerung		Anteil an der Bevölkerung im erwerbsfähigen Alter	
			insgesamt	weiblich	insgesamt	weiblich
	Personen		%			
noch: Landkreis Leipziger Land						
Frohburg, Stadt	2 667	1 264	33,9	32,1	50,9	51,1
Geithain, Stadt	2 001	947	31,9	29,0	49,3	47,8
Groitzsch, Stadt	2 706	1 260	31,9	29,2	48,3	46,8
Großpösna	2 085	1 054	37,5	38,1	54,5	56,9
Kitzen	798	363	39,9	38,5	54,5	55,3
Kitzscher, Stadt	1 937	867	32,3	28,2	45,2	41,4
Kohren-Sahlis, Stadt	1 095	506	35,7	33,2	51,8	50,7
Lobstädt	909	433	34,0	32,3	47,6	47,2
Markleeberg, Stadt	7 661	4 014	32,1	32,4	49,2	51,1
Markranstädt, Stadt	5 590	2 861	36,4	36,4	53,0	55,5
Narsdorf	666	302	35,9	32,5	52,4	49,9
Neukieritzsch	1 121	514	33,6	29,9	51,0	48,5
Pegau, Stadt	1 471	690	31,0	28,3	49,3	49,3
Regis-Breitungen, Stadt	1 342	581	31,6	26,9	50,9	46,3
Rötha, Stadt	1 287	642	31,7	32,4	46,4	50,9
Zwenkau, Stadt	3 111	1 518	34,8	33,1	53,5	53,1
Zusammen	49 026	23 763	33,3	31,7	49,6	49,7
Muldentalkreis						
Bad Lausick, Stadt	2 989	1 459	33,7	31,9	50,1	49,6
Belgershain	1 350	660	38,7	37,9	52,6	53,0
Bennewitz	1 948	971	37,1	36,8	52,2	53,6
Borsdorf	3 191	1 635	38,1	38,0	54,7	56,1
Brandis, Stadt	3 359	1 667	34,5	33,8	50,3	51,7
Colditz, Stadt	1 542	714	29,9	26,5	45,5	42,7
Falkenhain	1 331	632	34,0	32,1	49,7	49,7
Grimma, Stadt	6 142	3 040	31,3	30,0	46,5	47,1
Großbothen	1 209	562	34,0	31,5	50,6	49,1
Hohburg	1 119	522	37,3	35,2	54,4	53,6
Machern	2 553	1 290	37,8	37,5	53,7	53,6
Mutzschen, Stadt	790	401	34,5	35,0	50,5	52,9
Naunhof, Stadt	2 999	1 546	34,5	35,0	50,9	53,8
Nerchau, Stadt	1 325	616	32,4	30,8	48,2	49,3
Otterwisch	601	290	39,2	37,8	55,0	55,3
Parthenstein	1 400	709	37,0	38,0	51,1	54,5
Thallwitz	1 491	708	38,7	37,5	55,0	55,0
Thümmlitzwalde	1 183	554	34,3	32,8	49,4	49,9
Trebsen/Mulde, Stadt	1 501	692	35,1	31,7	53,5	51,4
Wurzen, Stadt	5 458	2 718	30,8	29,5	47,1	47,7
Zschadraß	1 210	577	35,8	34,3	51,1	52,1
Zusammen	44 691	21 963	34,2	33,0	50,1	50,7
Landkreis Torgau-Oschatz						
Arzberg	739	308	32,9	26,7	48,9	42,1
Beilrode	943	407	35,5	30,8	50,5	47,5
Belgern, Stadt	1 663	737	32,4	28,3	49,0	46,2

Noch: 1. Sozialversicherungspflichtig Beschäftigte am Wohnort und deren Anteil an der Bevölkerung
am 30. Juni 2006 nach Gemeinden

Gemeinde Landkreis Regierungsbezirk Land	Insgesamt	Weiblich	Anteil an der Bevölkerung		Anteil an der Bevölkerung im erwerbsfähigen Alter	
			insgesamt	weiblich	insgesamt	weiblich
	Personen		%			
noch: Landkreis Torgau-Oschatz						
Cavertitz	1 018	466	40,1	36,7	58,7	55,7
Dahlen, Stadt	1 729	833	34,4	32,1	52,3	51,8
Dommitzsch, Stadt	996	443	33,2	28,9	50,4	47,0
Dreiheide	914	439	37,4	36,2	51,0	51,2
Elsnig	581	257	34,7	31,9	48,8	48,5
Großtreben-Zwethau	668	303	32,4	29,2	47,0	44,1
Liebschützberg	1 408	660	40,3	38,2	58,2	58,1
Mockrehna	2 056	954	37,3	35,0	53,5	53,0
Mügeln, Stadt	1 685	779	35,6	31,9	54,2	52,2
Naundorf	986	447	37,4	34,2	53,8	52,3
Oschatz, Stadt	5 603	2 765	34,8	33,2	52,0	52,3
Pflückuff	1 022	474	41,3	38,7	56,1	55,3
Schildau, Gneisenaustadt, Stadt	1 286	595	34,0	31,9	50,0	49,6
Sornzig-Ablaß	818	384	33,7	31,9	49,2	49,7
Torgau, Stadt	5 003	2 369	27,0	25,2	41,0	41,1
Trossin	540	234	36,3	31,1	53,0	47,3
Wermsdorf	2 132	1 079	36,0	35,5	53,6	54,8
Zinna	551	261	33,2	31,3	44,6	42,5
Zusammen	32 341	15 194	33,8	31,4	50,0	49,2
Regierungsbezirk Leipzig	342 540	169 185	31,9	30,8	47,0	47,8
Sachsen	1 388 761	667 613	32,6	30,6	48,9	48,5

2. Sozialversicherungspflichtig Beschäftigte am Wohnort am 30. Juni 2006 nach Gemeinden sowie Geschlecht und Wirtschaftsbereichen

Gemeinde Landkreis Regierungsbezirk Land	männlich = m weiblich = w insgesamt = i	Insgesamt	Land- und Forstwirtschaft, Fischerei	Produzie- rendes Gewerbe	Handel, Gastge- werbe und Verkehr	Sonstige Dienstleis- tungen
Kreisfreie Städte						
Chemnitz, Stadt	m	39 356	273	15 315	9 040	14 725
	w	38 107	175	4 693	8 729	24 510
	i	77 463	448	20 008	17 769	39 235
Plauen, Stadt	m	11 388	140	5 073	2 498	3 677
	w	10 809	89	1 915	2 531	6 273
	i	22 197	229	6 988	5 029	9 950
Zwickau, Stadt	m	16 753	169	7 863	3 453	5 267
	w	14 724	101	2 249	3 583	8 788
	i	31 477	270	10 112	7 036	14 055
Landkreis Annaberg						
Annaberg-Buchholz, Stadt	m	3 667	75	1 692	764	1 136
	w	3 277	48	559	663	2 005
	i	6 944	123	2 251	1 427	3 141
Bärenstein	m	455	.	226	.	108
	w	398	.	106	.	191
	i	853	8	332	214	299
Crottendorf	m	956	37	601	161	157
	w	796	4	358	114	320
	i	1 752	41	959	275	477
Ehrenfriedersdorf, Stadt	m	907	13	538	142	214
	w	756	5	218	163	370
	i	1 663	18	756	305	584
Elterlein, Stadt	m	697	29	460	99	109
	w	535	6	205	107	217
	i	1 232	35	665	206	326
Gelenau/Erzgeb.	m	883	31	457	198	197
	w	713	17	176	147	373
	i	1 596	48	633	345	570
Geyer, Stadt	m	681	10	392	109	170
	w	575	11	154	124	286
	i	1 256	21	546	233	456
Jöhstadt, Stadt	m	665	43	397	112	113
	w	477	7	124	104	242
	i	1 142	50	521	216	355
Königswalde	m	481	15	277	92	97
	w	390	9	89	82	210
	i	871	24	366	174	307

Noch: 2. Sozialversicherungspflichtig Beschäftigte am Wohnort am 30. Juni 2006 nach Gemeinden
sowie Geschlecht und Wirtschaftsbereichen

Gemeinde Landkreis Regierungsbezirk Land	männlich = m weiblich = w insgesamt = i	Insgesamt	Land- und Forstwirtschaft, Fischerei	Produzie- rendes Gewerbe	Handel, Gastge- werbe und Verkehr	Sonstige Dienstleis- tungen
noch: Landkreis Annaberg						
Mildenaу	m	797	57	423	151	166
	w	654	30	133	140	351
	i	1 451	87	556	291	517
Oberwiesenthal, Kurort, Stadt	m	458	.	154	185	.
	w	461	.	58	219	.
	i	919	12	212	404	291
Scheibenberg, Stadt	m	464	.	274	101	.
	w	405	.	132	90	.
	i	869	9	406	191	263
Schlettau, Stadt	m	532	32	302	100	98
	w	415	10	129	100	176
	i	947	42	431	200	274
Sehmatal	m	1 465	46	905	247	267
	w	1 179	17	384	236	542
	i	2 644	63	1 289	483	809
Tannenberg	m	248	.	151	.	59
	w	189	.	52	.	96
	i	437	7	203	72	155
Thum, Stadt	m	997	26	528	199	244
	w	888	14	203	207	464
	i	1 885	40	731	406	708
Thermalbad Wiesenbad	m	710	15	363	165	167
	w	632	6	146	112	368
	i	1 342	21	509	277	535
Zusammen	m	15 063	454	8 140	2 977	3 492
	w	12 740	195	3 226	2 742	6 575
	i	27 803	649	11 366	5 719	10 067
Landkreis Chemnitzer Land						
Bernsdorf	m	542	21	299	103	119
	w	432	8	91	99	234
	i	974	29	390	202	353
Callenberg	m	1 093	64	535	269	225
	w	908	31	222	193	462
	i	2 001	95	757	462	687
Gersdorf	m	875	14	477	172	211
	w	749	9	171	150	419
	i	1 624	23	648	322	630

Noch: 2. Sozialversicherungspflichtig Beschäftigte am Wohnort am 30. Juni 2006 nach Gemeinden
sowie Geschlecht und Wirtschaftsbereichen

Gemeinde Landkreis Regierungsbezirk Land	männlich = m weiblich = w insgesamt = i	Insgesamt	Land- und Forstwirtschaft, Fischerei	Produzie- rendes Gewerbe	Handel, Gastge- werbe und Verkehr	Sonstige Dienstleis- tungen
noch: Landkreis Chemnitzer Land						
Glauchau, Stadt	m	4 394	88	2 206	916	1 179
	w	3 790	56	722	824	2 183
	i	8 184	144	2 928	1 740	3 362
Hohenstein-Ernstthal, Stadt	m	2 741	43	1 256	627	814
	w	2 418	25	463	519	1 411
	i	5 159	68	1 719	1 146	2 225
Lichtenstein/Sa., Stadt	m	2 281	35	1 280	383	583
	w	1 948	17	397	367	1 166
	i	4 229	52	1 677	750	1 749
Limbach-Oberfrohna, Stadt	m	4 357	74	2 148	1 005	1 130
	w	4 017	29	903	957	2 128
	i	8 374	103	3 051	1 962	3 258
Meerane, Stadt	m	2 864	34	1 463	614	753
	w	2 514	30	484	670	1 327
	i	5 378	64	1 947	1 284	2 080
Niederfrohna	m	505	.	267	.	108
	w	459	.	95	.	246
	i	964	11	362	237	354
Oberlungwitz, Stadt	m	1 207	29	591	284	303
	w	1 074	14	246	203	611
	i	2 281	43	837	487	914
Oberwiera	m	255	.	138	.	52
	w	199	.	34	.	107
	i	454	25	172	96	159
Remse	m	388	25	193	86	84
	w	369	12	82	100	175
	i	757	37	275	186	259
Schönberg	m	227	12	117	50	48
	w	187	12	40	46	88
	i	414	24	157	96	136
St. Egidien	m	705	17	387	136	164
	w	599	12	158	116	313
	i	1 304	29	545	252	477
Waldenburg, Stadt	m	839	27	431	195	186
	w	707	13	132	129	432
	i	1 546	40	563	324	618
Zusammen	m	23 273	503	11 788	5 014	5 959
	w	20 370	284	4 240	4 532	11 302
	i	43 643	787	16 028	9 546	17 261

Noch: 2. Sozialversicherungspflichtig Beschäftigte am Wohnort am 30. Juni 2006 nach Gemeinden
sowie Geschlecht und Wirtschaftsbereichen

Gemeinde Landkreis Regierungsbezirk Land	männlich = m weiblich = w insgesamt = i	Insgesamt	Land- und Forstwirtschaft, Fischerei	Produzie- rendes Gewerbe	Handel, Gastge- werbe und Verkehr	Sonstige Dienstleis- tungen
Landkreis Freiberg						
Augustusburg, Stadt	m	908	24	384	209	291
	w	805	11	126	159	509
	i	1 713	35	510	368	800
Bobritzsch	m	974	60	485	196	233
	w	820	33	154	187	446
	i	1 794	93	639	383	679
Brand-Erbisdorf, Stadt	m	2 194	65	1 103	470	556
	w	1 945	33	460	446	1 006
	i	4 139	98	1 563	916	1 562
Dorfchemnitz	m	343	42	191	60	50
	w	309	21	78	74	136
	i	652	63	269	134	186
Eppendorf	m	903	62	449	222	170
	w	748	41	207	159	341
	i	1 651	103	656	381	511
Falkenau	m	365	.	156	.	124
	w	329	.	65	.	178
	i	694	7	221	164	302
Flöha, Stadt	m	1 742	42	747	385	568
	w	1 633	21	230	332	1 050
	i	3 375	63	977	717	1 618
Frankenstein	m	246	46	108	48	44
	w	203	23	48	36	96
	i	449	69	156	84	140
Frauenstein, Stadt	m	655	52	363	122	118
	w	529	37	132	129	231
	i	1 184	89	495	251	349
Freiberg, Stadt	m	7 084	130	3 206	1 257	2 491
	w	6 341	81	1 108	1 226	3 926
	i	13 425	211	4 314	2 483	6 417
Großhartmannsdorf	m	617	51	309	144	113
	w	500	18	118	112	252
	i	1 117	69	427	256	365
Großschirma, Stadt	m	1 278	75	670	301	232
	w	1 011	53	268	208	482
	i	2 289	128	938	509	714
Halsbrücke	m	1 185	68	606	189	322
	w	977	33	231	203	510
	i	2 162	101	837	392	832

Noch: 2. Sozialversicherungspflichtig Beschäftigte am Wohnort am 30. Juni 2006 nach Gemeinden
sowie Geschlecht und Wirtschaftsbereichen

Gemeinde Landkreis Regierungsbezirk Land	männlich = m weiblich = w insgesamt = i	Insgesamt	Land- und Forstwirtschaft, Fischerei	Produzie- rendes Gewerbe	Handel, Gastge- werbe und Verkehr	Sonstige Dienstleis- tungen
noch: Landkreis Freiberg						
Hilbersdorf	m	305	.	172	.	73
	w	273	.	59	.	172
	i	578	8	231	94	245
Leubsdorf	m	792	64	422	147	159
	w	621	25	134	130	332
	i	1 413	89	556	277	491
Lichtenberg/Erzgeb.	m	639	53	348	114	124
	w	538	29	137	109	263
	i	1 177	82	485	223	387
Mulda/Sa.	m	547	28	305	103	111
	w	445	15	123	104	203
	i	992	43	428	207	314
Neuhausen/Erzgeb.	m	558	40	286	135	97
	w	464	16	112	111	225
	i	1 022	56	398	246	322
Niederwiesa	m	952	21	421	201	309
	w	953	9	139	238	567
	i	1 905	30	560	439	876
Oberschöna	m	776	51	374	146	205
	w	687	24	94	140	429
	i	1 463	75	468	286	634
Oederan, Stadt	m	1 461	102	669	343	347
	w	1 280	32	288	288	672
	i	2 741	134	957	631	1 019
Rechenberg-Bienenmühle	m	456	33	263	84	76
	w	342	14	71	105	152
	i	798	47	334	189	228
Reinsberg	m	684	54	310	160	160
	w	488	34	88	105	261
	i	1 172	88	398	265	421
Sayda, Stadt	m	418	36	223	77	82
	w	327	15	87	82	143
	i	745	51	310	159	225
Weißenborn/Erzgeb.	m	634	23	366	112	133
	w	551	11	132	101	307
	i	1 185	34	498	213	440
Zusammen	m	26 716	1 232	12 936	5 360	7 188
	w	23 119	634	4 689	4 907	12 889
	i	49 835	1 866	17 625	10 267	20 077

Noch: 2. Sozialversicherungspflichtig Beschäftigte am Wohnort am 30. Juni 2006 nach Gemeinden
sowie Geschlecht und Wirtschaftsbereichen

Gemeinde Landkreis Regierungsbezirk Land	männlich = m weiblich = w insgesamt = i	Insgesamt	Land- und Forstwirtschaft, Fischerei	Produzie- rendes Gewerbe	Handel, Gastge- werbe und Verkehr	Sonstige Dienstleis- tungen
Vogtlandkreis						
Adorf/Vogtl., Stadt	m	1 091	28	489	319	255
	w	964	16	159	225	563
	i	2 055	44	648	544	818
Auerbach/Vogtl., Stadt	m	3 387	48	1 655	756	928
	w	3 199	34	726	615	1 824
	i	6 586	82	2 381	1 371	2 752
Bad Brambach	m	341	.	136	.	123
	w	351	.	32	.	225
	i	692	6	168	170	348
Bad Elster, Stadt	m	692	.	237	.	262
	w	725	.	58	.	538
	i	1 417	22	295	300	800
Bergen	m	214	.	118	.	48
	w	186	.	52	.	95
	i	400	6	170	81	143
Bösenbrunn	m	276	28	148	58	42
	w	222	20	39	52	111
	i	498	48	187	110	153
Burgstein	m	415	44	190	108	73
	w	351	21	61	91	178
	i	766	65	251	199	251
Eichigt	m	303	36	142	82	43
	w	237	15	51	59	112
	i	540	51	193	141	155
Ellefeld	m	477	.	250	.	115
	w	495	.	137	.	252
	i	972	14	387	204	367
Elsterberg, Stadt	m	878	39	489	149	201
	w	742	19	244	118	360
	i	1 620	58	733	267	561
Erlbach	m	348	13	210	63	62
	w	324	7	84	67	166
	i	672	20	294	130	228
Falkenstein/Vogtl., Stadt	m	1 551	33	786	370	362
	w	1 354	16	398	222	718
	i	2 905	49	1 184	592	1 080
Grünbach, Höhenluftkurort	m	303	.	166	.	74
	w	328	.	94	.	181
	i	631	.	260	.	255

Noch: 2. Sozialversicherungspflichtig Beschäftigte am Wohnort am 30. Juni 2006 nach Gemeinden
sowie Geschlecht und Wirtschaftsbereichen

Gemeinde Landkreis Regierungsbezirk Land	männlich = m weiblich = w insgesamt = i	Insgesamt	Land- und Forstwirtschaft, Fischerei	Produzie- rendes Gewerbe	Handel, Gastge- werbe und Verkehr	Sonstige Dienstleis- tungen
noch: Vogtlandkreis						
Hammerbrücke	m	286	.	183	.	55
	w	217	-	83	39	95
	i	503	.	266	.	150
Heinsdorfergrund	m	452	16	214	124	98
	w	392	9	84	94	205
	i	844	25	298	218	303
Klingenthal/Sa., Stadt	m	1 452	37	815	221	379
	w	1 322	6	334	254	728
	i	2 774	43	1 149	475	1 107
Lengenfeld, Stadt	m	1 533	53	773	322	385
	w	1 334	23	287	324	700
	i	2 867	76	1 060	646	1 085
Leubnitz	m	335	19	183	62	71
	w	301	12	66	70	153
	i	636	31	249	132	224
Limbach	m	277	11	146	61	59
	w	246	4	58	47	137
	i	523	15	204	108	196
Markneukirchen, Stadt	m	1 240	53	701	232	254
	w	1 157	7	328	209	613
	i	2 397	60	1 029	441	867
Mehltheuer	m	328	.	170	.	60
	w	293	.	65	.	152
	i	621	17	235	157	212
Morgenröthe-Rautenkranz	m	161	.	81	.	34
	w	118	.	27	.	65
	i	279	15	108	57	99
Mühlental	m	296	27	137	78	54
	w	239	9	43	64	123
	i	535	36	180	142	177
Mühltroff, Stadt	m	376	17	221	86	52
	w	315	7	93	77	138
	i	691	24	314	163	190
Mylau, Stadt	m	515	.	280	.	125
	w	409	.	95	.	207
	i	924	7	375	210	332
Netzschkau, Stadt	m	731	16	388	155	172
	w	636	9	153	133	341
	i	1 367	25	541	288	513

Noch: 2. Sozialversicherungspflichtig Beschäftigte am Wohnort am 30. Juni 2006 nach Gemeinden
sowie Geschlecht und Wirtschaftsbereichen

Gemeinde Landkreis Regierungsbezirk Land	männlich = m weiblich = w insgesamt = i	Insgesamt	Land- und Forstwirtschaft, Fischerei	Produzie- rendes Gewerbe	Handel, Gastge- werbe und Verkehr	Sonstige Dienstleis- tungen
noch: Vogtlandkreis						
Neuensalz	m	508	28	248	124	108
	w	454	14	98	113	229
	i	962	42	346	237	337
Neumark	m	621	14	289	149	168
	w	553	4	79	136	334
	i	1 174	18	368	285	502
Neustadt/Vogtl.	m	220	.	116	.	46
	w	200	.	72	.	85
	i	420	8	188	93	131
Oelsnitz, Stadt	m	2 137	71	1 066	454	546
	w	1 866	36	427	392	1 011
	i	4 003	107	1 493	846	1 557
Pausa/Vogtl., Stadt	m	695	55	352	146	142
	w	620	24	202	123	271
	i	1 315	79	554	269	413
Pöhl	m	514	24	249	94	147
	w	489	14	92	104	279
	i	1 003	38	341	198	426
Reichenbach im Vogtland, Stadt	m	3 328	51	1 559	808	910
	w	2 905	23	555	700	1 626
	i	6 233	74	2 114	1 508	2 536
Reuth	m	203	30	104	36	33
	w	186	14	49	33	90
	i	389	44	153	69	123
Rodewisch, Stadt	m	1 285	17	664	294	310
	w	1 191	9	237	222	723
	i	2 476	26	901	516	1 033
Schöneck/Vogtl., Stadt	m	722	27	360	162	173
	w	618	9	120	163	326
	i	1 340	36	480	325	499
Steinberg	m	615	14	357	132	112
	w	525	8	179	77	261
	i	1 140	22	536	209	373
Syrau	m	305	.	141	.	88
	w	317	.	51	.	172
	i	622	16	192	154	260
Tannenbergsthal/Vogtl.	m	262	8	143	61	50
	w	210	4	39	50	117
	i	472	12	182	111	167

Noch: 2. Sozialversicherungspflichtig Beschäftigte am Wohnort am 30. Juni 2006 nach Gemeinden
sowie Geschlecht und Wirtschaftsbereichen

Gemeinde Landkreis Regierungsbezirk Land	männlich = m weiblich = w insgesamt = i	Insgesamt	Land- und Forstwirtschaft, Fischerei	Produzie- rendes Gewerbe	Handel, Gastge- werbe und Verkehr	Sonstige Dienstleis- tungen
noch: Vogtlandkreis						
Theuma	m	243	10	116	54	63
	w	222	9	45	42	126
	i	465	19	161	96	189
Tirpersdorf	m	337	14	171	77	75
	w	302	6	91	59	146
	i	639	20	262	136	221
Treuen, Stadt	m	1 631	59	889	329	354
	w	1 383	20	419	267	677
	i	3 014	79	1 308	596	1 031
Triebel/Vogtl.	m	288	20	134	78	56
	w	253	8	67	60	118
	i	541	28	201	138	174
Weischlitz	m	696	27	361	146	162
	w	621	16	123	158	324
	i	1 317	43	484	304	486
Werda	m	339	11	170	72	86
	w	302	8	104	47	143
	i	641	19	274	119	229
Zwota	m	281	.	164	.	70
	w	244	.	66	.	130
	i	525	8	230	87	200
Zusammen	m	33 488	1 099	16 961	7 342	8 085
	w	29 918	487	6 966	6 294	16 168
	i	63 406	1 586	23 927	13 636	24 253
Mittlerer Erzgebirgskreis						
Amtsberg	m	814	29	384	178	223
	w	691	14	140	152	385
	i	1 505	43	524	330	608
Börnichen/Erzgeb.	m	208	9	107	41	51
	w	190	4	42	46	98
	i	398	13	149	87	149
Borstendorf	m	297	.	172	.	63
	w	217	.	83	.	94
	i	514	13	255	89	157
Deutschneudorf	m	190	.	118	.	32
	w	171	.	92	.	42
	i	361	5	210	72	74

Noch: 2. Sozialversicherungspflichtig Beschäftigte am Wohnort am 30. Juni 2006 nach Gemeinden
sowie Geschlecht und Wirtschaftsbereichen

Gemeinde Landkreis Regierungsbezirk Land	männlich = m weiblich = w insgesamt = i	Insgesamt	Land- und Forstwirtschaft, Fischerei	Produzie- rendes Gewerbe	Handel, Gastge- werbe und Verkehr	Sonstige Dienstleis- tungen
noch: Mittlerer Erzgebirgskreis						
Drebach	m	693	18	391	118	166
	w	557	15	141	118	283
	i	1 250	33	532	236	449
Gornau/Erzgeb.	m	760	26	348	150	236
	w	635	12	97	137	389
	i	1 395	38	445	287	625
Großolbersdorf	m	635	35	336	132	132
	w	526	11	112	114	289
	i	1 161	46	448	246	421
Großrückerswalde	m	743	57	416	119	151
	w	607	18	147	126	316
	i	1 350	75	563	245	467
Grünhainichen	m	230	.	135	.	49
	w	211	.	72	.	106
	i	441	8	207	71	155
Heidersdorf	m	199	15	120	39	25
	w	145	4	52	28	61
	i	344	19	172	67	86
Lengefeld, Stadt	m	803	40	419	141	203
	w	681	25	171	128	357
	i	1 484	65	590	269	560
Marienberg, Stadt	m	2 592	103	1 323	523	643
	w	2 280	33	498	444	1 305
	i	4 872	136	1 821	967	1 948
Olbernhau, Stadt	m	1 735	47	966	327	395
	w	1 531	18	442	280	791
	i	3 266	65	1 408	607	1 186
Pfaffroda	m	598	56	314	124	104
	w	444	24	108	88	224
	i	1 042	80	422	212	328
Pobershau	m	386	.	218	.	87
	w	330	.	87	.	172
	i	716	19	305	133	259
Pockau	m	738	25	403	147	163
	w	608	10	134	123	341
	i	1 346	35	537	270	504
Seiffen/Erzgeb., Kurort	m	429	.	262	.	73
	w	404	.	171	.	135
	i	833	16	433	176	208

Noch: 2. Sozialversicherungspflichtig Beschäftigte am Wohnort am 30. Juni 2006 nach Gemeinden
sowie Geschlecht und Wirtschaftsbereichen

Gemeinde Landkreis Regierungsbezirk Land	männlich = m weiblich = w insgesamt = i	Insgesamt	Land- und Forstwirtschaft, Fischerei	Produzie- rendes Gewerbe	Handel, Gastge- werbe und Verkehr	Sonstige Dienstleis- tungen
noch: Mittlerer Erzgebirgskreis						
Venusberg	m	456	24	254	87	91
	w	367	8	105	74	180
	i	823	32	359	161	271
Waldkirchen/Erzgeb.	m	211	9	88	60	54
	w	191	6	36	34	115
	i	402	15	124	94	169
Wolkenstein, Stadt	m	863	53	455	148	207
	w	693	12	152	152	377
	i	1 556	65	607	300	584
Zöblitz, Stadt	m	606	32	326	125	123
	w	484	11	145	80	248
	i	1 090	43	471	205	371
Zschopau, Stadt	m	1 800	37	805	358	600
	w	1 547	10	314	298	925
	i	3 347	47	1 119	656	1 525
Zusammen	m	15 986	670	8 360	3 085	3 871
	w	13 510	241	3 341	2 695	7 233
	i	29 496	911	11 701	5 780	11 104
Landkreis Mittweida						
Altmittweida	m	427	25	185	96	121
	w	361	13	57	80	211
	i	788	38	242	176	332
Lichtenau	m	1 615	45	749	359	462
	w	1 412	23	256	346	786
	i	3 027	68	1 005	705	1 248
Burgstädt, Stadt	m	1 925	20	891	470	544
	w	1 722	19	343	442	918
	i	3 647	39	1 234	912	1 462
Claußnitz	m	691	36	350	144	161
	w	577	26	112	126	313
	i	1 268	62	462	270	474
Erlau	m	735	42	348	176	169
	w	578	27	90	123	338
	i	1 313	69	438	299	507
Frankenberg/Sa., Stadt	m	2 955	71	1 471	634	778
	w	2 592	31	524	527	1 510
	i	5 547	102	1 995	1 161	2 288

Noch: 2. Sozialversicherungspflichtig Beschäftigte am Wohnort am 30. Juni 2006 nach Gemeinden
sowie Geschlecht und Wirtschaftsbereichen

Gemeinde Landkreis Regierungsbezirk Land	männlich = m weiblich = w insgesamt = i	Insgesamt	Land- und Forstwirtschaft, Fischerei	Produzie- rendes Gewerbe	Handel, Gastge- werbe und Verkehr	Sonstige Dienstleis- tungen
noch: Landkreis Mittweida						
Geringswalde, Stadt	m	902	44	494	185	179
	w	723	19	169	128	407
	i	1 625	63	663	313	586
Hainichen, Stadt	m	1 769	66	923	380	400
	w	1 480	39	333	297	811
	i	3 249	105	1 256	677	1 211
Hartmannsdorf	m	888	11	379	289	209
	w	801	6	143	253	399
	i	1 689	17	522	542	608
Königsfeld	m	359	39	175	66	79
	w	285	14	44	51	176
	i	644	53	219	117	255
Königshain-Wiederau	m	609	52	289	128	140
	w	510	35	79	119	277
	i	1 119	87	368	247	417
Kriebstein	m	507	34	250	127	96
	w	424	16	94	92	222
	i	931	50	344	219	318
Lunzenau, Stadt	m	946	30	548	170	198
	w	730	15	151	191	373
	i	1 676	45	699	361	571
Mittweida, Stadt	m	2 669	72	1 210	569	818
	w	2 361	50	397	472	1 441
	i	5 030	122	1 607	1 041	2 259
Mühlau	m	459	.	207	.	122
	w	416	.	95	.	209
	i	875	7	302	235	331
Penig, Stadt	m	1 990	74	1 149	395	372
	w	1 602	37	417	324	824
	i	3 592	111	1 566	719	1 196
Rochlitz, Stadt	m	1 108	30	472	260	346
	w	947	13	138	154	642
	i	2 055	43	610	414	988
Rossau	m	753	59	369	171	154
	w	643	17	111	141	374
	i	1 396	76	480	312	528
Seelitz	m	422	27	212	92	91
	w	368	27	69	65	207
	i	790	54	281	157	298

Noch: 2. Sozialversicherungspflichtig Beschäftigte am Wohnort am 30. Juni 2006 nach Gemeinden
sowie Geschlecht und Wirtschaftsbereichen

Gemeinde Landkreis Regierungsbezirk Land	männlich = m weiblich = w insgesamt = i	Insgesamt	Land- und Forstwirtschaft, Fischerei	Produzie- rendes Gewerbe	Handel, Gastge- werbe und Verkehr	Sonstige Dienstleis- tungen
noch: Landkreis Mittweida						
Striegistal	m	374	34	197	89	54
	w	324	20	62	65	177
	i	698	54	259	154	231
Taura	m	470	12	223	110	125
	w	409	4	86	91	227
	i	879	16	309	201	352
Tiefenbach	m	675	40	345	167	123
	w	575	19	120	149	287
	i	1 250	59	465	316	410
Wechselburg	m	425	20	209	94	102
	w	338	12	63	75	188
	i	763	32	272	169	290
Zettlitz	m	183	.	78	.	40
	w	158	.	20	.	98
	i	341	37	98	68	138
Zusammen	m	23 856	909	11 723	5 340	5 883
	w	20 336	500	3 973	4 445	11 415
	i	44 192	1 409	15 696	9 785	17 298
Landkreis Stollberg						
Auerbach	m	528	15	281	103	129
	w	460	4	138	102	216
	i	988	19	419	205	345
Burkhardtsdorf	m	1 309	39	666	264	340
	w	1 167	21	256	267	623
	i	2 476	60	922	531	963
Erlbach-Kirchberg	m	395	19	202	82	92
	w	309	11	72	55	171
	i	704	30	274	137	263
Gornsdorf	m	419	9	239	77	94
	w	331	6	92	72	160
	i	750	15	331	149	254
Hohndorf	m	754	.	425	.	189
	w	611	.	133	.	350
	i	1 365	9	558	259	539
Hormersdorf	m	302	12	181	42	67
	w	268	5	74	61	128
	i	570	17	255	103	195

Noch: 2. Sozialversicherungspflichtig Beschäftigte am Wohnort am 30. Juni 2006 nach Gemeinden
sowie Geschlecht und Wirtschaftsbereichen

Gemeinde Landkreis Regierungsbezirk Land	männlich = m weiblich = w insgesamt = i	Insgesamt	Land- und Forstwirtschaft, Fischerei	Produzie- rendes Gewerbe	Handel, Gastge- werbe und Verkehr	Sonstige Dienstleis- tungen
noch: Landkreis Stollberg						
Jahnsdorf/Erzgeb.	m	1 218	54	574	266	324
	w	1 114	19	197	230	668
	i	2 332	73	771	496	992
Lugau/Erzgeb., Stadt	m	1 387	22	754	242	369
	w	1 108	11	270	231	596
	i	2 495	33	1 024	473	965
Neukirchen/Erzgeb.	m	1 395	56	614	343	382
	w	1 326	47	208	329	742
	i	2 721	103	822	672	1 124
Niederdorf	m	274	5	137	62	70
	w	273	4	49	66	154
	i	547	9	186	128	224
Niederwürschnitz	m	570	11	314	101	144
	w	465	4	122	93	246
	i	1 035	15	436	194	390
Oelsnitz/Erzgeb., Stadt	m	2 205	36	1 205	406	558
	w	1 856	9	380	393	1 074
	i	4 061	45	1 585	799	1 632
Stollberg/Erzgeb., Stadt	m	2 181	58	1 073	423	626
	w	1 952	26	388	362	1 176
	i	4 133	84	1 461	785	1 802
Thalheim/Erzgeb., Stadt	m	1 287	.	680	.	330
	w	1 055	.	275	.	535
	i	2 342	24	955	497	865
Zwönitz, Stadt	m	2 257	91	1 259	440	467
	w	1 853	53	468	452	877
	i	4 110	144	1 727	892	1 344
Zusammen	m	16 481	455	8 604	3 240	4 181
	w	14 148	225	3 122	3 080	7 716
	i	30 629	680	11 726	6 320	11 897
Landkreis Aue-Schwarzenberg						
Aue, Stadt	m	2 740	12	1 322	579	827
	w	2 261	14	339	479	1 423
	i	5 001	26	1 661	1 058	2 250
Grünhain-Beierfeld, Stadt	m	1 317	25	786	213	293
	w	1 071	13	340	179	537
	i	2 388	38	1 126	392	830

Noch: 2. Sozialversicherungspflichtig Beschäftigte am Wohnort am 30. Juni 2006 nach Gemeinden
sowie Geschlecht und Wirtschaftsbereichen

Gemeinde Landkreis Regierungsbezirk Land	männlich = m weiblich = w insgesamt = i	Insgesamt	Land- und Forstwirtschaft, Fischerei	Produzie- rendes Gewerbe	Handel, Gastge- werbe und Verkehr	Sonstige Dienstleis- tungen
noch: Landkreis Aue-Schwarzenberg						
Bernsbach	m	891	14	543	134	199
	w	767	8	219	133	406
	i	1 658	22	762	267	605
Bockau	m	517	21	296	83	116
	w	384	5	85	81	213
	i	901	26	381	164	329
Breitenbrunn/Erzgeb.	m	1 113	26	607	171	309
	w	949	8	147	126	668
	i	2 062	34	754	297	977
Eibenstock, Stadt	m	1 135	32	654	188	261
	w	904	8	253	195	447
	i	2 039	40	907	383	708
Johanngeorgenstadt, Stadt	m	787	12	399	153	223
	w	710	5	70	139	496
	i	1 497	17	469	292	719
Lauter/Sa., Stadt	m	868	14	505	171	178
	w	752	4	165	187	396
	i	1 620	18	670	358	574
Lößnitz, Stadt	m	1 833	52	947	384	450
	w	1 444	27	305	334	774
	i	3 277	79	1 252	718	1 224
Markersbach	m	410	24	247	53	86
	w	297	14	65	60	158
	i	707	38	312	113	244
Pöhla	m	232	.	148	.	39
	w	191	.	46	.	104
	i	423	8	194	78	143
Raschau	m	699	13	428	114	144
	w	608	7	148	138	314
	i	1 307	20	576	252	458
Bad Schlema	m	933	.	456	.	270
	w	789	.	114	.	462
	i	1 722	8	570	411	732
Schneeberg, Stadt	m	2 809	14	1 349	581	865
	w	2 333	15	306	564	1 442
	i	5 142	29	1 655	1 145	2 307
Schönheide	m	961	.	643	.	131
	w	734	.	258	.	289
	i	1 695	22	901	351	420

Noch: 2. Sozialversicherungspflichtig Beschäftigte am Wohnort am 30. Juni 2006 nach Gemeinden
sowie Geschlecht und Wirtschaftsbereichen

Gemeinde Landkreis Regierungsbezirk Land	männlich = m weiblich = w insgesamt = i	Insgesamt	Land- und Forstwirtschaft, Fischerei	Produzie- rendes Gewerbe	Handel, Gastge- werbe und Verkehr	Sonstige Dienstleis- tungen
noch: Landkreis Aue-Schwarzenberg						
Schwarzenberg/Erzgeb., Stadt	m	3 253	53	1 810	573	817
	w	2 730	25	564	564	1 577
	i	5 983	78	2 374	1 137	2 394
Sosa	m	456	13	262	98	82
	w	314	4	83	58	168
	i	770	17	345	156	250
Stützensgrün	m	776	12	482	154	128
	w	688	6	253	136	292
	i	1 464	18	735	290	420
Zschorlau	m	1 106	15	544	252	295
	w	916	14	151	185	560
	i	2 022	29	695	437	855
Zusammen	m	22 836	382	12 428	4 310	5 713
	w	18 842	185	3 911	3 989	10 726
	i	41 678	567	16 339	8 299	16 439
Landkreis Zwickauer Land						
Crimmitschau, Stadt	m	3 464	107	1 681	701	975
	w	2 919	45	517	661	1 696
	i	6 383	152	2 198	1 362	2 671
Crinitzberg	m	400	23	249	53	75
	w	355	15	83	60	197
	i	755	38	332	113	272
Dennheritz	m	309	23	140	80	66
	w	283	14	56	80	133
	i	592	37	196	160	199
Fraureuth	m	1 032	52	497	199	284
	w	945	24	197	204	520
	i	1 977	76	694	403	804
Hartenstein, Stadt	m	985	13	496	230	246
	w	814	6	100	210	496
	i	1 799	19	596	440	742
Hartmannsdorf b. Kirchberg	m	304	19	152	57	76
	w	252	18	53	39	142
	i	556	37	205	96	218
Hirschfeld	m	232	17	110	59	46
	w	257	10	52	62	133
	i	489	27	162	121	179

Noch: 2. Sozialversicherungspflichtig Beschäftigte am Wohnort am 30. Juni 2006 nach Gemeinden
sowie Geschlecht und Wirtschaftsbereichen

Gemeinde Landkreis Regierungsbezirk Land	männlich = m weiblich = w insgesamt = i	Insgesamt	Land- und Forstwirtschaft, Fischerei	Produzie- rendes Gewerbe	Handel, Gastge- werbe und Verkehr	Sonstige Dienstleis- tungen
noch: Landkreis Zwickauer Land						
Kirchberg, Stadt	m	1 759	41	965	346	407
	w	1 510	26	345	296	843
	i	3 269	67	1 310	642	1 250
Langenbernsdorf	m	737	59	332	173	173
	w	675	36	107	146	386
	i	1 412	95	439	319	559
Langenweißbach	m	568	20	315	82	151
	w	454	11	83	107	253
	i	1 022	31	398	189	404
Lichtentanne	m	1 281	20	592	307	362
	w	1 190	9	216	249	716
	i	2 471	29	808	556	1 078
Mülsen	m	2 638	55	1 490	462	631
	w	2 213	33	486	486	1 208
	i	4 851	88	1 976	948	1 839
Neukirchen/Pleiße	m	848	42	457	160	189
	w	731	23	145	134	429
	i	1 579	65	602	294	618
Reinsdorf	m	1 639	14	829	360	436
	w	1 451	14	226	354	857
	i	3 090	28	1 055	714	1 293
Werdau, Stadt	m	3 803	81	1 738	837	1 147
	w	3 399	51	530	697	2 120
	i	7 202	132	2 268	1 534	3 267
Wildenfels, Stadt	m	770	24	385	144	217
	w	629	12	99	123	395
	i	1 399	36	484	267	612
Wilkau-Haßlau, Stadt	m	1 927	16	935	407	569
	w	1 706	16	307	388	995
	i	3 633	32	1 242	795	1 564
Zusammen	m	22 696	626	11 363	4 657	6 050
	w	19 783	363	3 602	4 296	11 519
	i	42 479	989	14 965	8 953	17 569
Regierungsbezirk Chemnitz	m	267 892	6 912	130 554	56 316	74 091
	w	236 406	3 479	45 927	51 823	135 114
	i	504 298	10 391	176 481	108 139	209 205

Noch: 2. Sozialversicherungspflichtig Beschäftigte am Wohnort am 30. Juni 2006 nach Gemeinden
sowie Geschlecht und Wirtschaftsbereichen

Gemeinde Landkreis Regierungsbezirk Land	männlich = m weiblich = w insgesamt = i	Insgesamt	Land- und Forstwirtschaft, Fischerei	Produzie- rendes Gewerbe	Handel, Gastge- werbe und Verkehr	Sonstige Dienstleis- tungen
Kreisfreie Städte						
Dresden, Stadt	m	82 704	565	27 406	18 904	35 827
	w	83 161	414	9 450	18 018	55 279
	i	165 865	979	36 856	36 922	91 106
Görlitz, Stadt	m	7 620	80	2 974	1 481	3 085
	w	7 514	46	798	1 615	5 055
	i	15 134	126	3 772	3 096	8 140
Hoyerswerda, Stadt	m	6 097	45	2 820	1 111	2 121
	w	5 437	29	824	1 234	3 350
	i	11 534	74	3 644	2 345	5 471
Landkreis Bautzen						
Bautzen, Stadt	m	6 547	96	2 766	1 426	2 259
	w	6 401	51	860	1 401	4 089
	i	12 948	147	3 626	2 827	6 348
Bischofswerda, Stadt	m	1 978	63	866	445	604
	w	1 895	35	322	371	1 167
	i	3 873	98	1 188	816	1 771
Burkau	m	627	55	303	139	130
	w	528	16	105	106	301
	i	1 155	71	408	245	431
Crostau	m	328	.	169	.	93
	w	283	.	64	.	166
	i	611	7	233	112	259
Cunewalde	m	940	13	508	201	218
	w	839	6	217	152	464
	i	1 779	19	725	353	682
Demitz-Thumitz	m	550	15	299	115	121
	w	490	6	87	104	293
	i	1 040	21	386	219	414
Doberschau-Gaußig	m	894	36	460	187	211
	w	776	16	163	168	429
	i	1 670	52	623	355	640
Frankenthal	m	226	.	129	.	43
	w	186	.	43	.	104
	i	412	12	172	81	147
Göda	m	663	65	314	144	140
	w	558	23	110	115	310
	i	1 221	88	424	259	450

Noch: 2. Sozialversicherungspflichtig Beschäftigte am Wohnort am 30. Juni 2006 nach Gemeinden
sowie Geschlecht und Wirtschaftsbereichen

Gemeinde Landkreis Regierungsbezirk Land	männlich = m weiblich = w insgesamt = i	Insgesamt	Land- und Forstwirtschaft, Fischerei	Produzie- rendes Gewerbe	Handel, Gastge- werbe und Verkehr	Sonstige Dienstleis- tungen
noch: Landkreis Bautzen						
Großdubrau	m	846	71	426	123	226
	w	736	36	150	172	378
	i	1 582	107	576	295	604
Großharthau	m	592	24	270	137	161
	w	500	6	104	108	282
	i	1 092	30	374	245	443
Großpostwitz/O.L.	m	548	.	262	.	157
	w	480	.	110	.	285
	i	1 028	14	372	200	442
Guttau	m	307	22	153	57	75
	w	267	15	32	80	140
	i	574	37	185	137	215
Hochkirch	m	517	37	208	141	131
	w	421	10	47	113	251
	i	938	47	255	254	382
Kirschau	m	498	.	260	.	121
	w	389	.	95	.	204
	i	887	7	355	200	325
Königswartha	m	808	32	426	141	209
	w	633	15	125	141	352
	i	1 441	47	551	282	561
Kubschütz	m	595	34	307	119	135
	w	491	16	71	114	290
	i	1 086	50	378	233	425
Malschwitz	m	729	73	351	141	164
	w	630	31	117	154	328
	i	1 359	104	468	295	492
Neschwitz	m	543	21	313	89	120
	w	450	4	99	82	265
	i	993	25	412	171	385
Neukirch/Lausitz	m	949	14	495	206	234
	w	800	6	204	161	429
	i	1 749	20	699	367	663
Obergurig	m	407	4	209	74	120
	w	410	4	79	74	253
	i	817	8	288	148	373
Puschwitz	m	195	.	106	.	40
	w	146	.	48	.	68
	i	341	13	154	66	108

Noch: 2. Sozialversicherungspflichtig Beschäftigte am Wohnort am 30. Juni 2006 nach Gemeinden
sowie Geschlecht und Wirtschaftsbereichen

Gemeinde Landkreis Regierungsbezirk Land	männlich = m weiblich = w insgesamt = i	Insgesamt	Land- und Forstwirtschaft, Fischerei	Produzie- rendes Gewerbe	Handel, Gastge- werbe und Verkehr	Sonstige Dienstleis- tungen
noch: Landkreis Bautzen						
Radibor	m	716	62	343	135	176
	w	635	20	107	127	381
	i	1 351	82	450	262	557
Rammenau	m	301	10	144	72	75
	w	284	8	52	77	147
	i	585	18	196	149	222
Schirgiswalde, Stadt	m	589	.	340	.	143
	w	487	.	107	.	287
	i	1 076	14	447	185	430
Schmölln-Putzkau	m	638	18	326	129	165
	w	503	5	96	111	291
	i	1 141	23	422	240	456
Sohland a. d. Spree	m	1 374	47	768	252	307
	w	1 103	17	291	227	568
	i	2 477	64	1 059	479	875
Steinigwolmsdorf	m	585	14	337	118	116
	w	481	6	122	100	253
	i	1 066	20	459	218	369
Weißenberg, Stadt	m	665	73	327	143	121
	w	562	22	66	135	339
	i	1 227	95	393	278	460
Wilthen, Stadt	m	1 022	15	559	198	250
	w	880	11	233	198	438
	i	1 902	26	792	396	688
Zusammen	m	26 177	968	12 744	5 399	7 065
	w	23 244	398	4 326	4 968	13 552
	i	49 421	1 366	17 070	10 367	20 617
Landkreis Meißen						
Coswig, Stadt	m	3 873	33	2 081	752	1 007
	w	3 690	50	750	811	2 079
	i	7 563	83	2 831	1 563	3 086
Diera-Zehren	m	711	46	368	156	141
	w	663	35	113	163	352
	i	1 374	81	481	319	493
Käbschütztal	m	598	45	277	130	146
	w	502	30	102	116	254
	i	1 100	75	379	246	400

Noch: 2. Sozialversicherungspflichtig Beschäftigte am Wohnort am 30. Juni 2006 nach Gemeinden
sowie Geschlecht und Wirtschaftsbereichen

Gemeinde Landkreis Regierungsbezirk Land	männlich = m weiblich = w insgesamt = i	Insgesamt	Land- und Forstwirtschaft, Fischerei	Produzie- rendes Gewerbe	Handel, Gastge- werbe und Verkehr	Sonstige Dienstleis- tungen
noch: Landkreis Meißen						
Ketzerbachtal	m	550	57	232	151	110
	w	426	18	80	126	202
	i	976	75	312	277	312
Klipphausen	m	1 240	51	535	321	333
	w	1 142	26	167	302	647
	i	2 382	77	702	623	980
Leuben-Schleinitz	m	274	21	120	75	58
	w	194	7	29	46	112
	i	468	28	149	121	170
Lommatzsch, Stadt	m	1 063	89	518	273	183
	w	843	47	186	208	402
	i	1 906	136	704	481	585
Meißen, Stadt	m	4 279	71	1 940	988	1 280
	w	3 941	60	731	845	2 305
	i	8 220	131	2 671	1 833	3 585
Moritzburg	m	1 510	52	646	356	456
	w	1 506	29	230	334	913
	i	3 016	81	876	690	1 369
Niederau	m	823	44	400	204	175
	w	802	22	120	224	436
	i	1 625	66	520	428	611
Nossen, Stadt	m	1 323	54	613	359	297
	w	1 057	21	179	284	573
	i	2 380	75	792	643	870
Radebeul, Stadt	m	5 528	79	2 368	1 070	2 011
	w	5 554	62	871	1 105	3 516
	i	11 082	141	3 239	2 175	5 527
Radeburg, Stadt	m	1 615	63	827	349	376
	w	1 480	33	334	358	755
	i	3 095	96	1 161	707	1 131
Triebischtal	m	880	37	434	210	199
	w	754	16	135	202	401
	i	1 634	53	569	412	600
Weinböhla	m	1 838	29	952	372	485
	w	1 810	34	318	420	1 038
	i	3 648	63	1 270	792	1 523
Zusammen	m	26 105	771	12 311	5 766	7 257
	w	24 364	490	4 345	5 544	13 985
	i	50 469	1 261	16 656	11 310	21 242

Noch: 2. Sozialversicherungspflichtig Beschäftigte am Wohnort am 30. Juni 2006 nach Gemeinden
sowie Geschlecht und Wirtschaftsbereichen

Gemeinde Landkreis Regierungsbezirk Land	männlich = m weiblich = w insgesamt = i	Insgesamt	Land- und Forstwirtschaft, Fischerei	Produzie- rendes Gewerbe	Handel, Gastge- werbe und Verkehr	Sonstige Dienstleis- tungen
Niederschlesischer Oberlausitzkreis						
Bad Muskau, Stadt	m	649	12	334	96	207
	w	532	16	79	122	315
	i	1 181	28	413	218	522
Boxberg/O.L.	m	548	22	341	71	114
	w	439	9	104	70	256
	i	987	31	445	141	370
Gablenz	m	398	12	217	59	110
	w	331	5	58	52	216
	i	729	17	275	111	326
Groß Düben	m	263	15	144	40	64
	w	213	8	33	38	134
	i	476	23	177	78	198
Hähnichen	m	257	25	127	38	67
	w	215	12	36	50	117
	i	472	37	163	88	184
Hohendubrau	m	409	14	194	87	114
	w	323	8	49	66	200
	i	732	22	243	153	314
Horka	m	349	16	170	77	86
	w	312	11	51	74	176
	i	661	27	221	151	262
Klitten	m	274	18	153	38	65
	w	191	14	29	39	109
	i	465	32	182	77	174
Kodersdorf	m	492	37	248	105	102
	w	409	13	52	112	232
	i	901	50	300	217	334
Königshain	m	251	18	120	49	64
	w	215	8	25	47	135
	i	466	26	145	96	199
Krauschwitz	m	762	15	441	88	218
	w	582	16	107	101	357
	i	1 344	31	548	189	575
Kreba-Neudorf	m	201	.	116	.	42
	w	134	.	31	.	74
	i	335	11	147	61	116
Markersdorf	m	820	53	381	162	224
	w	772	33	83	166	490
	i	1 592	86	464	328	714

Noch: 2. Sozialversicherungspflichtig Beschäftigte am Wohnort am 30. Juni 2006 nach Gemeinden
sowie Geschlecht und Wirtschaftsbereichen

Gemeinde Landkreis Regierungsbezirk Land	männlich = m weiblich = w insgesamt = i	Insgesamt	Land- und Forstwirtschaft, Fischerei	Produzie- rendes Gewerbe	Handel, Gastge- werbe und Verkehr	Sonstige Dienstleis- tungen
noch: Niederschlesischer Oberlausitzkreis						
Mücka	m	232	.	126	.	68
	w	147	.	23	.	85
	i	379	9	149	68	153
Neißeau	m	319	29	141	66	83
	w	298	11	30	62	195
	i	617	40	171	128	278
Niesky, Stadt	m	1 785	43	893	301	548
	w	1 619	32	205	333	1 049
	i	3 404	75	1 098	634	1 597
Quitzdorf am See	m	231	14	120	40	57
	w	188	4	32	43	109
	i	419	18	152	83	166
Reichenbach/O.L., Stadt	m	658	49	279	142	188
	w	580	28	69	126	357
	i	1 238	77	348	268	545
Rietschen	m	468	29	253	56	130
	w	409	22	53	96	238
	i	877	51	306	152	368
Rothenburg/O.L., Stadt	m	985	36	403	198	348
	w	857	27	98	143	589
	i	1 842	63	501	341	937
Schleife	m	568	11	324	96	137
	w	451	10	80	104	257
	i	1 019	21	404	200	394
Schöpstal	m	507	31	224	102	150
	w	512	14	62	90	346
	i	1 019	45	286	192	496
Sohland a. Rotstein	m	207	18	81	40	68
	w	228	11	23	59	135
	i	435	29	104	99	203
Trebendorf	m	234	.	135	.	58
	w	188	.	33	.	111
	i	422	6	168	79	169
Uhyst	m	217	7	126	36	48
	w	175	6	34	30	105
	i	392	13	160	66	153
Vierkirchen	m	377	27	196	74	80
	w	277	14	30	67	166
	i	654	41	226	141	246

Noch: 2. Sozialversicherungspflichtig Beschäftigte am Wohnort am 30. Juni 2006 nach Gemeinden
sowie Geschlecht und Wirtschaftsbereichen

Gemeinde Landkreis Regierungsbezirk Land	männlich = m weiblich = w insgesamt = i	Insgesamt	Land- und Forstwirtschaft, Fischerei	Produzie- rendes Gewerbe	Handel, Gastge- werbe und Verkehr	Sonstige Dienstleis- tungen
noch: Niederschlesischer Oberlausitzkreis						
Waldhufen	m	497	48	244	113	92
	w	397	24	53	99	221
	i	894	72	297	212	313
Weißkeißel	m	302	.	150	.	100
	w	232	.	44	.	140
	i	534	7	194	93	240
Weißwasser/O.L., Stadt	m	3 230	22	1 728	449	1 031
	w	2 656	20	473	538	1 625
	i	5 886	42	2 201	987	2 656
Zusammen	m	16 490	644	8 409	2 774	4 663
	w	13 882	386	2 079	2 877	8 539
	i	30 372	1 030	10 488	5 651	13 202
Landkreis Riesa-Großenhain						
Ebersbach	m	996	100	506	191	199
	w	855	55	141	186	473
	i	1 851	155	647	377	672
Glaubitz	m	395	.	216	.	83
	w	342	.	70	.	194
	i	737	16	286	158	277
Gröditz, Stadt	m	1 301	17	749	181	354
	w	942	7	198	204	533
	i	2 243	24	947	385	887
Großenhain, Stadt	m	2 600	54	1 216	577	753
	w	2 374	41	354	501	1 478
	i	4 974	95	1 570	1 078	2 231
Lampertswalde	m	454	31	191	128	104
	w	365	32	63	97	173
	i	819	63	254	225	277
Hirschstein	m	487	52	222	95	118
	w	377	17	58	72	230
	i	864	69	280	167	348
Nauwalde	m	240	.	132	.	50
	w	186	.	44	.	87
	i	426	20	176	93	137
Nünchritz	m	1 263	22	739	223	279
	w	1 124	19	354	190	561
	i	2 387	41	1 093	413	840

Noch: 2. Sozialversicherungspflichtig Beschäftigte am Wohnort am 30. Juni 2006 nach Gemeinden
sowie Geschlecht und Wirtschaftsbereichen

Gemeinde Landkreis Regierungsbezirk Land	männlich = m weiblich = w insgesamt = i	Insgesamt	Land- und Forstwirtschaft, Fischerei	Produzie- rendes Gewerbe	Handel, Gastge- werbe und Verkehr	Sonstige Dienstleis- tungen
noch: Landkreis Riesa-Großenhain						
Priestewitz	m	730	59	332	150	189
	w	601	24	90	159	328
	i	1 331	83	422	309	517
Riesa, Stadt	m	5 737	75	2 798	1 133	1 731
	w	5 017	28	837	1 073	3 078
	i	10 754	103	3 635	2 206	4 809
Röderaue	m	698	26	428	105	139
	w	503	18	107	106	272
	i	1 201	44	535	211	411
Schönfeld	m	467	22	253	95	97
	w	380	13	93	99	175
	i	847	35	346	194	272
Stauchitz	m	716	35	317	209	155
	w	559	19	84	153	303
	i	1 275	54	401	362	458
Strehla, Stadt	m	743	32	344	183	184
	w	645	9	80	166	390
	i	1 388	41	424	349	574
Tauscha	m	352	18	185	80	69
	w	307	13	66	60	168
	i	659	31	251	140	237
Thiendorf	m	530	33	272	121	104
	w	395	27	93	109	166
	i	925	60	365	230	270
Weißig a. Raschütz	m	231	22	126	47	36
	w	166	5	27	45	89
	i	397	27	153	92	125
Wildenhain	m	339	19	164	80	76
	w	286	8	52	63	163
	i	625	27	216	143	239
Wülknitz	m	357	22	179	83	73
	w	278	7	57	48	166
	i	635	29	236	131	239
Zabeltitz	m	611	44	326	122	119
	w	486	20	83	113	270
	i	1 097	64	409	235	389
Zeithain	m	1 341	36	666	282	357
	w	1 083	14	217	218	634
	i	2 424	50	883	500	991

Noch: 2. Sozialversicherungspflichtig Beschäftigte am Wohnort am 30. Juni 2006 nach Gemeinden
sowie Geschlecht und Wirtschaftsbereichen

Gemeinde Landkreis Regierungsbezirk Land	männlich = m weiblich = w insgesamt = i	Insgesamt	Land- und Forstwirtschaft, Fischerei	Produzie- rendes Gewerbe	Handel, Gastge- werbe und Verkehr	Sonstige Dienstleis- tungen
noch: Landkreis Riesa-Großenhain						
Zusammen	m	20 588	741	10 361	4 217	5 269
	w	17 271	390	3 168	3 781	9 931
	i	37 859	1 131	13 529	7 998	15 200
Landkreis Löbau-Zittau						
Beiersdorf	m	195	.	94	.	56
	w	177	.	27	.	105
	i	372	10	121	80	161
Bernstadt a. d. Eigen, Stadt	m	677	47	329	111	190
	w	627	22	182	111	312
	i	1 304	69	511	222	502
Berthelsdorf	m	297	21	137	57	82
	w	288	6	62	51	169
	i	585	27	199	108	251
Bertsdorf-Hörnitz	m	466	25	225	78	138
	w	391	16	52	93	230
	i	857	41	277	171	368
Dürrhennersdorf	m	217	8	99	60	50
	w	192	11	41	36	104
	i	409	19	140	96	154
Ebersbach/Sa., Stadt	m	1 181	28	562	239	352
	w	995	16	168	212	599
	i	2 176	44	730	451	951
Eibau	m	782	45	355	159	223
	w	734	21	149	173	391
	i	1 516	66	504	332	614
Friedersdorf	m	252	5	128	44	75
	w	208	-	40	50	118
	i	460	5	168	94	193
Großhennersdorf	m	247	37	95	32	83
	w	206	11	21	22	152
	i	453	48	116	54	235
Großschönau	m	944	24	486	180	254
	w	888	19	197	189	483
	i	1 832	43	683	369	737
Großschweidnitz	m	264	7	90	54	113
	w	265	4	17	34	210
	i	529	11	107	88	323

Noch: 2. Sozialversicherungspflichtig Beschäftigte am Wohnort am 30. Juni 2006 nach Gemeinden
sowie Geschlecht und Wirtschaftsbereichen

Gemeinde Landkreis Regierungsbezirk Land	männlich = m weiblich = w insgesamt = i	Insgesamt	Land- und Forstwirtschaft, Fischerei	Produzie- rendes Gewerbe	Handel, Gastge- werbe und Verkehr	Sonstige Dienstleis- tungen
noch: Landkreis Löbau-Zittau						
Hainewalde	m	305	13	150	65	77
	w	277	4	59	68	146
	i	582	17	209	133	223
Herrnhut, Stadt	m	432	37	183	58	154
	w	393	8	83	68	234
	i	825	45	266	126	388
Jonsdorf, Kurort	m	300	7	136	51	106
	w	267	4	37	58	168
	i	567	11	173	109	274
Lawalde	m	403	18	205	101	79
	w	328	6	53	75	194
	i	731	24	258	176	273
Leutersdorf	m	711	37	392	139	143
	w	635	19	165	142	309
	i	1 346	56	557	281	452
Löbau, Stadt	m	2 495	87	959	586	863
	w	2 326	42	231	482	1 571
	i	4 821	129	1 190	1 068	2 434
Mittelherwigsdorf	m	721	45	312	162	202
	w	674	20	107	143	404
	i	1 395	65	419	305	606
Neugersdorf, Stadt	m	931	17	494	175	245
	w	801	6	149	207	439
	i	1 732	23	643	382	684
Neusalza-Spremberg, Stadt	m	381	15	201	71	94
	w	326	8	71	66	181
	i	707	23	272	137	275
Niedercunnersdorf	m	290	14	129	54	93
	w	247	7	22	49	169
	i	537	21	151	103	262
Obercunnersdorf	m	342	15	170	62	95
	w	316	16	36	64	200
	i	658	31	206	126	295
Oderwitz	m	902	37	497	132	236
	w	876	13	240	173	450
	i	1 778	50	737	305	686
Olbersdorf	m	805	13	351	173	268
	w	807	6	88	163	550
	i	1 612	19	439	336	818

Noch: 2. Sozialversicherungspflichtig Beschäftigte am Wohnort am 30. Juni 2006 nach Gemeinden
sowie Geschlecht und Wirtschaftsbereichen

Gemeinde Landkreis Regierungsbezirk Land	männlich = m weiblich = w insgesamt = i	Insgesamt	Land- und Forstwirtschaft, Fischerei	Produzie- rendes Gewerbe	Handel, Gastge- werbe und Verkehr	Sonstige Dienstleis- tungen
noch: Landkreis Löbau-Zittau						
Oppach	m	453	.	232	.	111
	w	366	.	67	.	206
	i	819	11	299	192	317
Ostritz, Stadt	m	408	20	158	84	146
	w	388	13	35	83	257
	i	796	33	193	167	403
Oybin	m	253	5	110	53	85
	w	221	-	19	58	144
	i	474	5	129	111	229
Rosenbach	m	327	31	146	65	85
	w	270	16	25	58	171
	i	597	47	171	123	256
Schönau-Berzdorf a. d. Eigen	m	314	34	119	57	104
	w	247	15	43	53	136
	i	561	49	162	110	240
Schönbach	m	227	.	103	.	64
	w	207	.	45	.	118
	i	434	5	148	99	182
Seifhennersdorf, Stadt	m	669	27	388	110	144
	w	569	14	177	105	273
	i	1 238	41	565	215	417
Strahwalde	m	157	5	65	31	56
	w	125	5	25	25	70
	i	282	10	90	56	126
Zittau, Stadt	m	3 732	79	1 503	814	1 336
	w	3 515	54	483	736	2 242
	i	7 247	133	1 986	1 550	3 578
Zusammen	m	21 080	822	9 603	4 253	6 402
	w	19 152	409	3 216	4 022	11 505
	i	40 232	1 231	12 819	8 275	17 907
Landkreis Sächsische Schweiz						
Bad Gottleuba- Berggießhübel, Stadt	m	1 113	89	500	238	286
	w	1 094	32	183	146	733
	i	2 207	121	683	384	1 019
Bad Schandau, Stadt	m	452	.	181	.	139
	w	439	-	47	131	261
	i	891	.	228	.	400

Noch: 2. Sozialversicherungspflichtig Beschäftigte am Wohnort am 30. Juni 2006 nach Gemeinden
sowie Geschlecht und Wirtschaftsbereichen

Gemeinde Landkreis Regierungsbezirk Land	männlich = m weiblich = w insgesamt = i	Insgesamt	Land- und Forstwirtschaft, Fischerei	Produzie- rendes Gewerbe	Handel, Gastge- werbe und Verkehr	Sonstige Dienstleis- tungen
noch: Landkreis Sächsische Schweiz						
Bahretal	m	480	50	207	96	127
	w	443	14	77	102	250
	i	923	64	284	198	377
Dohma	m	398	17	185	87	109
	w	412	10	75	60	267
	i	810	27	260	147	376
Dohna, Stadt	m	1 169	32	491	265	381
	w	1 138	23	159	269	687
	i	2 307	55	650	534	1 068
Dürrröhrsdorf-Dittersbach	m	936	61	432	200	243
	w	812	25	160	179	448
	i	1 748	86	592	379	691
Gohrisch	m	363	23	161	96	83
	w	337	6	50	101	180
	i	700	29	211	197	263
Heidenau, Stadt	m	2 685	29	1 214	566	876
	w	2 531	26	397	605	1 503
	i	5 216	55	1 611	1 171	2 379
Hohnstein, Stadt	m	699	51	345	130	173
	w	634	15	111	192	316
	i	1 333	66	456	322	489
Hohwald	m	807	16	405	169	217
	w	750	14	145	161	430
	i	1 557	30	550	330	647
Kirnitzschtal	m	399	22	193	98	86
	w	339	12	53	96	178
	i	738	34	246	194	264
Königstein/Sächs. Schw., Stadt	m	399	12	178	87	122
	w	376	4	68	105	199
	i	775	16	246	192	321
Liebstadt, Stadt	m	295	36	137	54	68
	w	236	6	61	41	128
	i	531	42	198	95	196
Lohmen	m	598	29	234	169	166
	w	591	13	84	163	331
	i	1 189	42	318	332	497
Müglitztal	m	399	18	180	69	132
	w	377	11	64	62	240
	i	776	29	244	131	372

Noch: 2. Sozialversicherungspflichtig Beschäftigte am Wohnort am 30. Juni 2006 nach Gemeinden
sowie Geschlecht und Wirtschaftsbereichen

Gemeinde Landkreis Regierungsbezirk Land	männlich = m weiblich = w insgesamt = i	Insgesamt	Land- und Forstwirtschaft, Fischerei	Produzie- rendes Gewerbe	Handel, Gastge- werbe und Verkehr	Sonstige Dienstleis- tungen
noch: Landkreis Sächsische Schweiz						
Neustadt i. Sa., Stadt	m	1 483	17	707	278	481
	w	1 476	11	258	342	865
	i	2 959	28	965	620	1 346
Pirna, Stadt	m	6 024	103	2 418	1 257	2 246
	w	6 019	53	760	1 373	3 833
	i	12 043	156	3 178	2 630	6 079
Porschdorf	m	225	.	.	48	67
	w	221	.	.	73	122
	i	446	14	122	121	189
Rathen, Kurort	m	70	.	.	.	28
	w	59	.	.	.	39
	i	129	.	33	.	67
Rathmannsdorf	m	166	.	81	.	44
	w	168	.	25	.	87
	i	334	.	106	.	131
Reinhardttsdorf-Schöna	m	304	17	144	80	63
	w	277	9	33	72	162
	i	581	26	177	152	225
Rosenthal-Bielatal	m	325	15	152	60	98
	w	275	5	48	48	174
	i	600	20	200	108	272
Sebnitz, Stadt	m	1 396	28	749	212	407
	w	1 276	9	279	261	727
	i	2 672	37	1 028	473	1 134
Stadt Wehlen, Stadt	m	296	7	135	62	92
	w	273	6	34	69	164
	i	569	13	169	131	256
Stolpen, Stadt	m	1 089	52	551	202	284
	w	1 024	25	200	202	596
	i	2 113	77	751	404	880
Struppen	m	483	25	200	105	153
	w	486	17	47	105	317
	i	969	42	247	210	470
Zusammen	m	23 053	766	10 310	4 806	7 171
	w	22 063	350	3 443	5 031	13 237
	i	45 116	1 116	13 753	9 837	20 408

Noch: 2. Sozialversicherungspflichtig Beschäftigte am Wohnort am 30. Juni 2006 nach Gemeinden
sowie Geschlecht und Wirtschaftsbereichen

Gemeinde Landkreis Regierungsbezirk Land	männlich = m weiblich = w insgesamt = i	Insgesamt	Land- und Forstwirtschaft, Fischerei	Produzie- rendes Gewerbe	Handel, Gastge- werbe und Verkehr	Sonstige Dienstleis- tungen
Weißeritzkreis						
Altenberg, Stadt	m	1 041	35	490	209	307
	w	968	14	186	262	506
	i	2 009	49	676	471	813
Bannewitz	m	1 945	60	748	442	695
	w	2 042	27	257	453	1 305
	i	3 987	87	1 005	895	2 000
Dippoldiswalde, Stadt	m	1 856	78	839	415	524
	w	1 867	34	275	418	1 140
	i	3 723	112	1 114	833	1 664
Dorfhain	m	234	.	112	.	72
	w	219	.	64	.	119
	i	453	8	176	78	191
Freital, Stadt	m	6 516	129	2 841	1 486	2 059
	w	6 412	92	942	1 487	3 891
	i	12 928	221	3 783	2 973	5 950
Geising, Stadt	m	601	48	363	89	101
	w	533	17	191	108	217
	i	1 134	65	554	197	318
Glashütte, Stadt	m	849	49	517	128	155
	w	783	16	334	96	337
	i	1 632	65	851	224	492
Hartmannsdorf-Reichenau	m	267	23	146	53	45
	w	235	14	48	53	120
	i	502	37	194	106	165
Hermsdorf/Erzgeb.	m	186	.	96	.	41
	w	161	.	35	.	87
	i	347	26	131	62	128
Höckendorf	m	617	56	316	116	129
	w	604	17	146	147	294
	i	1 221	73	462	263	423
Kreischau	m	834	44	342	169	279
	w	861	23	107	169	562
	i	1 695	67	449	338	841
Pretzschendorf	m	939	80	509	177	173
	w	781	30	245	148	358
	i	1 720	110	754	325	531
Rabenau, Stadt	m	912	45	418	187	262
	w	817	17	137	189	474
	i	1 729	62	555	376	736

Noch: 2. Sozialversicherungspflichtig Beschäftigte am Wohnort am 30. Juni 2006 nach Gemeinden
sowie Geschlecht und Wirtschaftsbereichen

Gemeinde Landkreis Regierungsbezirk Land	männlich = m weiblich = w insgesamt = i	Insgesamt	Land- und Forstwirtschaft, Fischerei	Produzie- rendes Gewerbe	Handel, Gastge- werbe und Verkehr	Sonstige Dienstleis- tungen
noch: Weißeritzkreis						
Reinhardtsgrimma	m	633	57	330	105	141
	w	584	13	118	127	325
	i	1 217	70	448	232	466
Schmiedeberg	m	893	50	486	150	207
	w	799	18	182	163	436
	i	1 692	68	668	313	643
Tharandt, Stadt	m	978	45	406	218	309
	w	950	21	131	179	619
	i	1 928	66	537	397	928
Wilsdruff, Stadt	m	2 716	127	1 131	816	642
	w	2 614	54	398	755	1 407
	i	5 330	181	1 529	1 571	2 049
Zusammen	m	22 017	950	10 090	4 835	6 141
	w	21 230	417	3 796	4 819	12 197
	i	43 247	1 367	13 886	9 654	18 338
Landkreis Kamenz						
Arnsdorf	m	946	20	420	184	322
	w	925	4	146	155	620
	i	1 871	24	566	339	942
Bernsdorf, Stadt	m	1 112	23	604	185	300
	w	947	10	207	216	514
	i	2 059	33	811	401	814
Bretnig-Hauswalde	m	603	16	330	117	140
	w	541	7	168	112	254
	i	1 144	23	498	229	394
Crostwitz	m	227	14	102	39	72
	w	217	7	29	27	154
	i	444	21	131	66	226
Elsterheide	m	834	34	449	151	200
	w	746	13	131	154	448
	i	1 580	47	580	305	648
Elstra, Stadt	m	632	40	313	133	146
	w	541	18	121	122	280
	i	1 173	58	434	255	426
Großnaundorf	m	211	.	103	.	61
	w	191	.	46	.	97
	i	402	7	149	88	158

Noch: 2. Sozialversicherungspflichtig Beschäftigte am Wohnort am 30. Juni 2006 nach Gemeinden
sowie Geschlecht und Wirtschaftsbereichen

Gemeinde Landkreis Regierungsbezirk Land	männlich = m weiblich = w insgesamt = i	Insgesamt	Land- und Forstwirtschaft, Fischerei	Produzie- rendes Gewerbe	Handel, Gastge- werbe und Verkehr	Sonstige Dienstleis- tungen
noch: Landkreis Kamenz						
Großröhrsdorf, Stadt	m	1 307	33	653	284	337
	w	1 133	11	312	215	595
	i	2 440	44	965	499	932
Haselbachtal	m	1 021	44	562	212	203
	w	803	16	186	166	435
	i	1 824	60	748	378	638
Kamenz, Stadt	m	2 767	90	1 135	669	873
	w	2 550	53	380	490	1 627
	i	5 317	143	1 515	1 159	2 500
Königsbrück, Stadt	m	847	20	414	195	218
	w	778	14	135	211	418
	i	1 625	34	549	406	636
Laußnitz	m	436	22	223	96	95
	w	397	8	84	107	198
	i	833	30	307	203	293
Lauta, Stadt	m	1 556	18	759	262	517
	w	1 206	8	228	286	684
	i	2 762	26	987	548	1 201
Lichtenberg	m	367	20	174	70	103
	w	350	11	79	69	191
	i	717	31	253	139	294
Lohsa	m	1 191	37	620	208	326
	w	920	24	185	176	535
	i	2 111	61	805	384	861
Nebelschütz	m	280	27	131	53	69
	w	227	14	32	36	145
	i	507	41	163	89	214
Neukirch	m	383	30	185	84	84
	w	324	8	64	89	163
	i	707	38	249	173	247
Oberlichtenau	m	316	17	160	71	68
	w	256	4	54	65	133
	i	572	21	214	136	201
Ohorn	m	512	21	287	92	112
	w	472	4	133	93	242
	i	984	25	420	185	354
Oßling	m	494	30	226	101	137
	w	450	4	84	88	274
	i	944	34	310	189	411

Noch: 2. Sozialversicherungspflichtig Beschäftigte am Wohnort am 30. Juni 2006 nach Gemeinden
sowie Geschlecht und Wirtschaftsbereichen

Gemeinde Landkreis Regierungsbezirk Land	männlich = m weiblich = w insgesamt = i	Insgesamt	Land- und Forstwirtschaft, Fischerei	Produzie- rendes Gewerbe	Handel, Gastge- werbe und Verkehr	Sonstige Dienstleis- tungen
noch: Landkreis Kamenz						
Ottendorf-Okrilla	m	2 074	30	1 069	480	495
	w	1 943	17	442	502	982
	i	4 017	47	1 511	982	1 477
Panschwitz-Kuckau	m	437	35	187	83	132
	w	385	9	38	51	287
	i	822	44	225	134	419
Pulsnitz, Stadt	m	1 216	.	628	.	309
	w	1 131	.	251	.	655
	i	2 347	21	879	483	964
Räckelwitz	m	203	14	88	35	66
	w	193	4	30	25	134
	i	396	18	118	60	200
Radeberg, Stadt	m	3 303	55	1 530	617	1 101
	w	3 115	22	673	554	1 866
	i	6 418	77	2 203	1 171	2 967
Ralbitz-Rosenthal	m	390	19	208	55	108
	w	312	7	72	47	186
	i	702	26	280	102	294
Schönteichen	m	491	37	237	105	112
	w	407	27	64	91	225
	i	898	64	301	196	337
Schwepnitz	m	590	13	316	116	145
	w	470	8	101	129	232
	i	1 060	21	417	245	377
Spreetal	m	444	8	260	57	119
	w	344	4	78	64	198
	i	788	12	338	121	317
Steina	m	378	19	205	63	91
	w	321	5	73	54	189
	i	699	24	278	117	280
Wachau	m	1 018	13	543	205	257
	w	906	10	233	180	483
	i	1 924	23	776	385	740
Wiednitz	m	165	5	90	32	38
	w	132	7	28	28	69
	i	297	12	118	60	107
Wittichenau, Stadt	m	1 219	43	620	230	326
	w	1 071	16	177	213	665
	i	2 290	59	797	443	991

Noch: 2. Sozialversicherungspflichtig Beschäftigte am Wohnort am 30. Juni 2006 nach Gemeinden
sowie Geschlecht und Wirtschaftsbereichen

Gemeinde Landkreis Regierungsbezirk Land	männlich = m weiblich = w insgesamt = i	Insgesamt	Land- und Forstwirtschaft, Fischerei	Produzie- rendes Gewerbe	Handel, Gastge- werbe und Verkehr	Sonstige Dienstleis- tungen
noch: Landkreis Kamenz						
Zusammen	m	27 970	871	13 831	5 586	7 682
	w	24 704	378	5 064	5 084	14 178
	i	52 674	1 249	18 895	10 670	21 860
Regierungsbezirk Dresden	m	279 901	7 223	120 859	59 132	92 683
	w	262 022	3 707	40 509	56 993	160 808
	i	541 923	10 930	161 368	116 125	253 491
Kreisfreie Stadt						
Leipzig, Stadt	m	74 224	409	21 445	17 577	34 788
	w	77 160	218	6 449	18 080	52 408
	i	151 384	627	27 894	35 657	87 196
Landkreis Delitzsch						
Bad Dübener, Stadt	m	1 457	42	568	359	488
	w	1 309	20	142	261	886
	i	2 766	62	710	620	1 374
Delitzsch, Stadt	m	4 659	95	1 656	1 263	1 645
	w	4 391	39	605	1 036	2 711
	i	9 050	134	2 261	2 299	4 356
Doberschütz	m	866	61	368	209	228
	w	848	41	135	204	468
	i	1 714	102	503	413	696
Eilenburg, Stadt	m	2 669	63	1 020	688	898
	w	2 508	28	390	596	1 494
	i	5 177	91	1 410	1 284	2 392
Jesewitz	m	603	36	224	164	179
	w	645	15	109	158	363
	i	1 248	51	333	322	542
Kossa	m	485	37	238	121	89
	w	408	15	61	96	236
	i	893	52	299	217	325
Krostitz	m	798	31	320	247	200
	w	752	10	115	225	402
	i	1 550	41	435	472	602
Laußig	m	378	11	186	92	89
	w	331	13	47	81	190
	i	709	24	233	173	279

Noch: 2. Sozialversicherungspflichtig Beschäftigte am Wohnort am 30. Juni 2006 nach Gemeinden
sowie Geschlecht und Wirtschaftsbereichen

Gemeinde Landkreis Regierungsbezirk Land	männlich = m weiblich = w insgesamt = i	Insgesamt	Land- und Forstwirtschaft, Fischerei	Produzie- rendes Gewerbe	Handel, Gastge- werbe und Verkehr	Sonstige Dienstleis- tungen
noch: Landkreis Delitzsch						
Löbnitz	m	427	23	204	94	106
	w	389	11	57	84	237
	i	816	34	261	178	343
Neukyhna	m	536	30	206	153	147
	w	431	26	63	100	242
	i	967	56	269	253	389
Rackwitz	m	1 036	31	423	297	285
	w	919	11	132	262	514
	i	1 955	42	555	559	799
Schkeuditz, Stadt	m	3 404	57	1 358	957	1 032
	w	3 234	35	347	932	1 920
	i	6 638	92	1 705	1 889	2 952
Schönwölkau	m	548	45	218	120	165
	w	450	15	48	111	276
	i	998	60	266	231	441
Taucha, Stadt	m	2 412	66	802	656	888
	w	2 498	48	277	665	1 508
	i	4 910	114	1 079	1 321	2 396
Wiedemar	m	468	18	144	193	113
	w	394	16	42	142	194
	i	862	34	186	335	307
Zschepplin	m	620	57	239	155	169
	w	555	14	79	125	337
	i	1 175	71	318	280	506
Zwochau	m	233	6	88	80	59
	w	231	9	35	71	116
	i	464	15	123	151	175
Zusammen	m	21 599	709	8 262	5 848	6 780
	w	20 293	366	2 684	5 149	12 094
	i	41 892	1 075	10 946	10 997	18 874
Landkreis Döbeln						
Bockelwitz	m	507	59	216	113	119
	w	411	24	83	74	230
	i	918	83	299	187	349
Döbeln, Stadt	m	3 395	51	1 509	823	1 012
	w	3 215	30	639	703	1 843
	i	6 610	81	2 148	1 526	2 855

Noch: 2. Sozialversicherungspflichtig Beschäftigte am Wohnort am 30. Juni 2006 nach Gemeinden
sowie Geschlecht und Wirtschaftsbereichen

Gemeinde Landkreis Regierungsbezirk Land	männlich = m weiblich = w insgesamt = i	Insgesamt	Land- und Forstwirtschaft, Fischerei	Produzie- rendes Gewerbe	Handel, Gastge- werbe und Verkehr	Sonstige Dienstleis- tungen
noch: Landkreis Döbeln						
Ebersbach	m	262	19	143	49	51
	w	225	7	43	43	132
	i	487	26	186	92	183
Großweitzschen	m	600	41	235	151	173
	w	537	17	94	99	327
	i	1 137	58	329	250	500
Hartha, Stadt	m	1 465	54	768	269	374
	w	1 270	35	348	239	648
	i	2 735	89	1 116	508	1 022
Leisnig, Stadt	m	1 076	51	537	209	279
	w	1 003	29	174	183	617
	i	2 079	80	711	392	896
Mochau	m	556	49	248	149	110
	w	438	17	119	96	206
	i	994	66	367	245	316
Niederstriegis	m	280	26	120	59	75
	w	215	7	35	43	130
	i	495	33	155	102	205
Ostrau	m	908	75	410	263	160
	w	678	39	165	182	292
	i	1 586	114	575	445	452
Roßwein, Stadt	m	1 207	48	596	275	288
	w	981	10	215	221	535
	i	2 188	58	811	496	823
Waldheim, Stadt	m	1 379	52	705	294	327
	w	1 184	24	309	236	615
	i	2 563	76	1 014	530	942
Ziegra-Knobelsdorf	m	451	44	201	102	104
	w	389	17	92	77	203
	i	840	61	293	179	307
Zschaitz-Ottewig	m	308	13	153	79	63
	w	266	9	67	64	126
	i	574	22	220	143	189
Zusammen	m	12 394	582	5 841	2 835	3 135
	w	10 812	265	2 383	2 260	5 904
	i	23 206	847	8 224	5 095	9 039

Noch: 2. Sozialversicherungspflichtig Beschäftigte am Wohnort am 30. Juni 2006 nach Gemeinden
sowie Geschlecht und Wirtschaftsbereichen

Gemeinde Landkreis Regierungsbezirk Land	männlich = m weiblich = w insgesamt = i	Insgesamt	Land- und Forstwirtschaft, Fischerei	Produzie- rendes Gewerbe	Handel, Gastge- werbe und Verkehr	Sonstige Dienstleis- tungen
Landkreis Leipziger Land						
Böhlen, Stadt	m	1 156	8	500	232	416
	w	1 138	6	157	251	724
	i	2 294	14	657	483	1 140
Borna, Stadt	m	3 637	71	1 509	802	1 255
	w	3 256	24	333	744	2 155
	i	6 893	95	1 842	1 546	3 410
Deutzen	m	348	.	138	.	135
	w	290	.	23	.	209
	i	638	8	161	125	344
Elstertrebnitz	m	304	13	152	51	88
	w	245	5	40	44	156
	i	549	18	192	95	244
Espenhain	m	490	31	189	102	168
	w	436	5	52	107	272
	i	926	36	241	209	440
Eulatal	m	697	44	345	149	159
	w	582	19	69	106	388
	i	1 279	63	414	255	547
Frohburg, Stadt	m	1 403	71	653	325	354
	w	1 264	44	158	257	804
	i	2 667	115	811	582	1 158
Geithain, Stadt	m	1 054	37	507	188	322
	w	947	18	108	180	641
	i	2 001	55	615	368	963
Groitzsch, Stadt	m	1 446	68	692	297	389
	w	1 260	32	238	283	707
	i	2 706	100	930	580	1 096
Großpösna	m	1 031	31	382	236	382
	w	1 054	12	134	247	661
	i	2 085	43	516	483	1 043
Kitzen	m	435	48	183	102	102
	w	363	10	53	81	219
	i	798	58	236	183	321
Kitzscher, Stadt	m	1 070	45	506	175	344
	w	867	30	118	216	503
	i	1 937	75	624	391	847
Kohren-Sahlis, Stadt	m	589	46	284	95	163
	w	506	19	80	89	318
	i	1 095	65	364	184	481

Noch: 2. Sozialversicherungspflichtig Beschäftigte am Wohnort am 30. Juni 2006 nach Gemeinden
sowie Geschlecht und Wirtschaftsbereichen

Gemeinde Landkreis Regierungsbezirk Land	männlich = m weiblich = w insgesamt = i	Insgesamt	Land- und Forstwirtschaft, Fischerei	Produzie- rendes Gewerbe	Handel, Gastge- werbe und Verkehr	Sonstige Dienstleis- tungen
noch: Landkreis Leipziger Land						
Lobstädt	m	476	.	192	.	169
	w	433	.	51	.	296
	i	909	16	243	185	465
Markkleeberg, Stadt	m	3 647	25	1 160	803	1 659
	w	4 014	23	355	832	2 804
	i	7 661	48	1 515	1 635	4 463
Markranstädt, Stadt	m	2 729	38	1 077	680	934
	w	2 861	33	341	684	1 802
	i	5 590	71	1 418	1 364	2 736
Narsdorf	m	364	26	168	73	97
	w	302	18	31	61	192
	i	666	44	199	134	289
Neukieritzsch	m	607	.	275	.	206
	w	514	.	74	.	346
	i	1 121	15	349	205	552
Pegau, Stadt	m	781	43	368	156	214
	w	690	14	143	194	339
	i	1 471	57	511	350	553
Regis-Breitungen, Stadt	m	761	20	372	135	234
	w	581	5	94	122	360
	i	1 342	25	466	257	594
Rötha, Stadt	m	645	6	287	138	214
	w	642	7	88	152	395
	i	1 287	13	375	290	609
Zwenkau, Stadt	m	1 593	50	704	351	488
	w	1 518	29	209	348	932
	i	3 111	79	913	699	1 420
Zusammen	m	25 263	756	10 643	5 371	8 492
	w	23 763	357	2 949	5 232	15 223
	i	49 026	1 113	13 592	10 603	23 715
Muldentalkreis						
Bad Lausick, Stadt	m	1 530	79	702	319	430
	w	1 459	29	159	335	936
	i	2 989	108	861	654	1 366
Belgershain	m	690	16	242	200	232
	w	660	8	87	151	414
	i	1 350	24	329	351	646

Noch: 2. Sozialversicherungspflichtig Beschäftigte am Wohnort am 30. Juni 2006 nach Gemeinden
sowie Geschlecht und Wirtschaftsbereichen

Gemeinde Landkreis Regierungsbezirk Land	männlich = m weiblich = w insgesamt = i	Insgesamt	Land- und Forstwirtschaft, Fischerei	Produzie- rendes Gewerbe	Handel, Gastge- werbe und Verkehr	Sonstige Dienstleis- tungen
noch: Muldentalkreis						
Bennewitz	m	977	54	404	253	266
	w	971	33	121	253	564
	i	1 948	87	525	506	830
Borsdorf	m	1 556	20	541	395	600
	w	1 635	8	189	374	1 064
	i	3 191	28	730	769	1 664
Brandis, Stadt	m	1 692	28	704	417	543
	w	1 667	9	201	377	1 080
	i	3 359	37	905	794	1 623
Colditz, Stadt	m	828	18	393	185	232
	w	714	6	104	127	477
	i	1 542	24	497	312	709
Falkenhain	m	699	50	293	178	178
	w	632	24	97	147	364
	i	1 331	74	390	325	542
Grimma, Stadt	m	3 102	91	1 246	738	1 027
	w	3 040	52	354	733	1 901
	i	6 142	143	1 600	1 471	2 928
Großbothen	m	647	30	287	152	178
	w	562	9	77	120	356
	i	1 209	39	364	272	534
Hohburg	m	597	44	260	142	151
	w	522	28	97	101	296
	i	1 119	72	357	243	447
Machern	m	1 263	35	446	363	419
	w	1 290	16	150	339	785
	i	2 553	51	596	702	1 204
Mutzschen, Stadt	m	389	23	142	118	106
	w	401	12	72	102	215
	i	790	35	214	220	321
Naunhof, Stadt	m	1 453	31	560	365	497
	w	1 546	19	169	347	1 010
	i	2 999	50	729	712	1 507
Nerchau, Stadt	m	709	37	337	162	173
	w	616	22	128	136	330
	i	1 325	59	465	298	503
Otterwisch	m	311	29	149	67	66
	w	290	7	33	79	171
	i	601	36	182	146	237

Noch: 2. Sozialversicherungspflichtig Beschäftigte am Wohnort am 30. Juni 2006 nach Gemeinden
sowie Geschlecht und Wirtschaftsbereichen

Gemeinde Landkreis Regierungsbezirk Land	männlich = m weiblich = w insgesamt = i	Insgesamt	Land- und Forstwirtschaft, Fischerei	Produzie- rendes Gewerbe	Handel, Gastge- werbe und Verkehr	Sonstige Dienstleis- tungen
noch: Muldentalkreis						
Parthenstein	m	691	31	276	178	206
	w	709	8	82	170	449
	i	1 400	39	358	348	655
Thallwitz	m	783	74	345	167	197
	w	708	37	94	136	441
	i	1 491	111	439	303	638
Thümmlitzwalde	m	629	82	233	174	140
	w	554	36	75	128	315
	i	1 183	118	308	302	455
Trebsen/Mulde, Stadt	m	809	17	388	183	221
	w	692	13	128	161	390
	i	1 501	30	516	344	611
Wurzen, Stadt	m	2 740	104	1 215	599	822
	w	2 718	65	464	562	1 627
	i	5 458	169	1 679	1 161	2 449
Zschadraß	m	633	32	272	121	208
	w	577	18	79	80	400
	i	1 210	50	351	201	608
Zusammen	m	22 728	925	9 435	5 476	6 892
	w	21 963	459	2 960	4 958	13 585
	i	44 691	1 384	12 395	10 434	20 477
Landkreis Torgau-Oschatz						
Arzberg	m	431	82	192	62	95
	w	308	37	38	63	170
	i	739	119	230	125	265
Beilrode	m	536	28	221	112	175
	w	407	21	42	99	245
	i	943	49	263	211	420
Belgern, Stadt	m	926	66	484	180	196
	w	737	31	150	150	406
	i	1 663	97	634	330	602
Cavertitz	m	552	84	231	105	132
	w	466	47	73	87	259
	i	1 018	131	304	192	391
Dahlen, Stadt	m	896	62	392	200	242
	w	833	29	108	176	520
	i	1 729	91	500	376	762

Noch: 2. Sozialversicherungspflichtig Beschäftigte am Wohnort am 30. Juni 2006 nach Gemeinden
sowie Geschlecht und Wirtschaftsbereichen

Gemeinde Landkreis Regierungsbezirk Land	männlich = m weiblich = w insgesamt = i	Insgesamt	Land- und Forstwirtschaft, Fischerei	Produzie- rendes Gewerbe	Handel, Gastge- werbe und Verkehr	Sonstige Dienstleis- tungen
noch: Landkreis Torgau-Oschatz						
Dommitzsch, Stadt	m	553	37	253	116	147
	w	443	13	92	91	246
	i	996	50	345	207	393
Dreiheide	m	475	47	208	101	119
	w	439	16	62	83	278
	i	914	63	270	184	397
Elsnig	m	324	38	125	81	80
	w	257	11	45	47	154
	i	581	49	170	128	234
Großtreben-Zwethau	m	365	28	142	86	109
	w	303	11	53	77	162
	i	668	39	195	163	271
Liebschützberg	m	748	93	329	156	170
	w	660	56	112	159	333
	i	1 408	149	441	315	503
Mockrehna	m	1 102	91	522	259	230
	w	954	61	198	189	506
	i	2 056	152	720	448	736
Mügeln, Stadt	m	906	53	431	223	199
	w	779	26	157	171	425
	i	1 685	79	588	394	624
Naundorf	m	539	60	197	179	103
	w	447	25	46	129	247
	i	986	85	243	308	350
Oschatz, Stadt	m	2 838	90	1 176	752	820
	w	2 765	52	366	621	1 726
	i	5 603	142	1 542	1 373	2 546
Pflückuff	m	548	55	254	107	132
	w	474	26	87	96	265
	i	1 022	81	341	203	397
Schildau, Gneisenaustadt, Stadt	m	691	47	322	126	196
	w	595	26	94	114	361
	i	1 286	73	416	240	557
Sornzig-Ablaß	m	434	61	184	117	72
	w	384	28	66	84	206
	i	818	89	250	201	278
Torgau, Stadt	m	2 634	91	1 100	557	886
	w	2 369	38	321	473	1 537
	i	5 003	129	1 421	1 030	2 423

Noch: 2. Sozialversicherungspflichtig Beschäftigte am Wohnort am 30. Juni 2006 nach Gemeinden
sowie Geschlecht und Wirtschaftsbereichen

Gemeinde Landkreis Regierungsbezirk Land	männlich = m weiblich = w insgesamt = i	Insgesamt	Land- und Forstwirtschaft, Fischerei	Produzie- rendes Gewerbe	Handel, Gastge- werbe und Verkehr	Sonstige Dienstleis- tungen
noch: Landkreis Torgau-Oschatz						
Trossin	m	306	42	121	65	78
	w	234	21	40	47	126
	i	540	63	161	112	204
Wermsdorf	m	1 053	74	431	231	317
	w	1 079	42	113	236	688
	i	2 132	116	544	467	1 005
Zinna	m	290	13	126	65	86
	w	261	5	41	57	158
	i	551	18	167	122	244
Zusammen	m	17 147	1 242	7 441	3 880	4 584
	w	15 194	622	2 304	3 249	9 018
	i	32 341	1 864	9 745	7 129	13 602
Regierungsbezirk Leipzig	m	173 355	4 623	63 067	40 987	64 671
	w	169 185	2 287	19 729	38 928	108 232
	i	342 540	6 910	82 796	79 915	172 903
Sachsen	m	721 148	18 758	314 480	156 435	231 445
	w	667 613	9 473	106 165	147 744	404 154
	i	1 388 761	28 231	420 645	304 179	635 599

3. Sozialversicherungspflichtig Beschäftigte am Arbeitsort am 30. Juni 2006 nach Gemeinden und Wirtschaftsbereichen

Gemeinde Landkreis Regierungsbezirk Land	Insgesamt	Land- und Forstwirtschaft, Fischerei	Produzie- rendes Gewerbe	Handel, Gastge- werbe und Verkehr	Sonstige Dienstleis- tungen
Kreisfreie Städte					
Chemnitz, Stadt	102 684	440	23 618	22 771	55 852
Plauen, Stadt	24 535	195	6 780	4 855	12 704
Zwickau, Stadt	44 362	352	15 116	9 091	19 803
Landkreis Annaberg					
Annaberg-Buchholz, Stadt	10 218	63	2 542	1 972	5 639
Bärenstein	649	4	344	144	157
Crottendorf	1 735	15	1 324	198	198
Ehrenfriedersdorf, Stadt	1 340	6	841	191	302
Elterlein, Stadt	1 476	7	1 229	169	71
Gelenau/Erzgeb.	900	4	499	197	200
Geyer, Stadt	922	4	500	148	270
Jöhstadt, Stadt	560	.	346	.	127
Königswalde	349	62	181	40	66
Mildenau	596	94	212	137	153
Oberwiesenthal, Kurort, Stadt	845	5	87	552	201
Scheibenberg, Stadt	766	6	515	130	115
Schleittau, Stadt	663	120	146	211	186
Sehmatal	1 753	74	1 110	260	309
Tannenberg	242	.	161	.	24
Thum, Stadt	880	47	291	256	286
Thermalbad Wiesenbad	966	132	256	155	423
Zusammen	24 860	647	10 584	4 900	8 727
Landkreis Chemnitzer Land					
Bernsdorf	490	97	182	117	94
Callenberg	858	80	222	364	192
Gersdorf	635	4	308	168	155
Glauchau, Stadt	12 731	51	3 198	2 452	7 003
Hohenstein-Ernstthal, Stadt	3 922	76	1 197	1 068	1 581
Lichtenstein/Sa., Stadt	3 873	13	1 595	762	1 503
Limbach-Oberfrohna, Stadt	7 665	48	4 090	1 679	1 848
Meerane, Stadt	4 471	20	1 766	1 210	1 475
Niederfrohna	294	5	148	62	79
Oberlungwitz, Stadt	2 533	46	905	471	1 111
Oberwiera	253	17	131	49	56
Remse	643	9	372	121	141
Schönberg	144	105	10	6	23
St. Egidien	1 295	9	1 077	107	102
Waldenburg, Stadt	776	53	221	130	372
Zusammen	40 583	633	15 422	8 766	15 735
Landkreis Freiberg					
Augustusburg, Stadt	872	30	270	197	375
Bobritzsch	462	107	108	97	150
Brand-Erbisdorf, Stadt	4 688	84	2 001	997	1 606

Noch: 3. Sozialversicherungspflichtig Beschäftigte am Arbeitsort am 30. Juni 2006 nach Gemeinden
und Wirtschaftsbereichen

Gemeinde Landkreis Regierungsbezirk Land	Insgesamt	Land- und Forstwirtschaft, Fischerei	Produzie- rendes Gewerbe	Handel, Gastge- werbe und Verkehr	Sonstige Dienstleis- tungen
noch: Landkreis Freiberg					
Dorfchemnitz	282	63	131	37	51
Eppendorf	723	72	245	196	210
Falkenau	231	-	127	63	41
Flöha, Stadt	1 986	78	505	333	1 070
Frankenstein	226	104	50	51	21
Frauenstein, Stadt	684	173	242	167	102
Freiberg, Stadt	17 942	202	5 593	3 032	9 115
Großhartmannsdorf	343	70	106	89	78
Großschirma, Stadt	1 708	153	760	577	218
Halsbrücke	1 644	106	781	174	583
Hilbersdorf	565	-	375	66	124
Leubsdorf	623	102	265	205	51
Lichtenberg/Erzgeb.	830	9	354	196	271
Mulda/Sa.	683	23	446	112	102
Neuhausen/Erzgeb.	619	28	208	177	206
Niederwiesa	1 135	26	385	210	513
Oberschöna	307	67	67	83	90
Oederan, Stadt	2 630	106	1 361	608	555
Rechenberg-Bienenmühle	627	68	376	99	84
Reinsberg	523	44	245	132	102
Sayda, Stadt	667	67	263	155	182
Weißborn/Erzgeb.	1 001	11	817	95	78
Zusammen	42 001	1 793	16 081	8 148	15 978
Vogtlandkreis					
Adorf/Vogtl., Stadt	1 405	17	325	455	607
Auerbach/Vogtl., Stadt	4 740	82	1 204	1 083	2 371
Bad Brambach	508	.	.	124	264
Bad Elster, Stadt	1 726	.	.	262	1 363
Bergen	55	-	16	14	25
Bösenbrunn	247	58	117	43	29
Burgstein	236	34	52	81	69
Eichigt	187	125	26	10	26
Ellefeld	915	10	516	222	167
Elsterberg, Stadt	1 050	73	596	119	262
Erlbach	192	6	64	79	43
Falkenstein/Vogtl., Stadt	2 590	40	1 085	560	905
Grünbach, Höhenluftkurort	519	-	322	55	142
Hammerbrücke	670	-	589	45	36
Heinsdorfergrund	926	67	478	261	120
Klingenthal/Sa., Stadt	2 051	47	926	367	711
Lengenfeld, Stadt	2 016	72	1 184	371	389
Leubnitz	134	37	40	12	45
Limbach	192	.	121	45	.
Markneukirchen, Stadt	2 266	101	1 434	246	484
Mehltheuer	193	6	49	80	58
Morgenröthe-Rautenkranz	117	5	45	30	37
Mühlental	190	67	23	28	72
Mühltroff, Stadt	373	21	242	39	71

Noch: 3. Sozialversicherungspflichtig Beschäftigte am Arbeitsort am 30. Juni 2006 nach Gemeinden
und Wirtschaftsbereichen

Gemeinde Landkreis Regierungsbezirk Land	Insgesamt	Land- und Forstwirtschaft, Fischerei	Produzie- rendes Gewerbe	Handel, Gastge- werbe und Verkehr	Sonstige Dienstleis- tungen
noch: Vogtlandkreis					
Mylau, Stadt	871	11	542	220	98
Netzschkau, Stadt	1 093	12	699	138	244
Neuensalz	665	34	264	252	115
Neumark	1 583	11	792	609	171
Neustadt/Vogtl.	140	18	98	16	8
Oelsnitz, Stadt	4 387	59	2 270	981	1 077
Pausa/Vogtl., Stadt	868	105	448	108	207
Pöhl	406	23	161	64	158
Reichenbach im Vogtland, Stadt	5 293	17	1 287	1 398	2 591
Reuth	296	81	148	31	36
Rodewisch, Stadt	3 373	18	876	731	1 748
Schöneck/Vogtl., Stadt	1 047	12	278	355	402
Steinberg	1 329	5	1 048	99	176
Syrau	343	-	138	59	146
Tannenbergsthal/Vogtl.	193	-	75	53	65
Theuma	257	50	144	19	44
Tirpersdorf	400	62	146	132	60
Treuen, Stadt	2 924	47	1 854	503	520
Triebel/Vogtl.	75	.	.	12	49
Weischlitz	1 252	34	594	401	223
Werda	196	.	130	19	.
Zwota	196	-	106	41	49
Zusammen	50 685	1 477	21 781	10 872	16 552
Mittlerer Erzgebirgskreis					
Amtsberg	427	53	173	73	128
Börnichen/Erzgeb.	98	.	46	.	25
Borstendorf	62	-	26	11	25
Deutschneudorf	301	-	220	41	40
Drebach	817	64	468	97	188
Gornau/Erzgeb.	761	33	249	307	172
Großolbersdorf	481	135	171	73	102
Großrückerswalde	801	30	383	198	190
Grünhainichen	554	.	497	.	37
Heidersdorf	201	24	127	36	14
Lengefeld, Stadt	1 162	50	596	149	367
Marienberg, Stadt	5 465	181	1 998	1 016	2 270
Olbernhau, Stadt	3 139	56	1 283	654	1 146
Pfaffroda	533	72	281	80	100
Pobershau	345	-	188	99	58
Pockau	742	41	328	153	220
Seiffen/Erzgeb., Kurort	873	.	527	215	.
Venusberg	816	13	663	72	68
Waldkirchen/Erzgeb.	239	-	109	81	49
Wolkenstein, Stadt	1 271	.	527	357	.
Zöblitz, Stadt	552	62	292	73	125
Zschopau, Stadt	3 529	46	789	611	2 083
Zusammen	23 169	868	9 941	4 437	7 923

Noch: 3. Sozialversicherungspflichtig Beschäftigte am Arbeitsort am 30. Juni 2006 nach Gemeinden
und Wirtschaftsbereichen

Gemeinde Landkreis Regierungsbezirk Land	Insgesamt	Land- und Forstwirtschaft, Fischerei	Produzie- rendes Gewerbe	Handel, Gastge- werbe und Verkehr	Sonstige Dienstleis- tungen
Landkreis Mittweida					
Altmittweida	532	94	133	266	39
Lichtenau	2 305	78	1 228	622	377
Burgstädt, Stadt	2 932	21	984	897	1 030
Claußnitz	663	86	308	80	189
Erlau	810	164	309	127	210
Frankenberg/Sa., Stadt	3 688	49	1 502	817	1 318
Geringswalde, Stadt	1 077	20	611	107	339
Hainichen, Stadt	3 208	143	1 505	693	867
Hartmannsdorf	3 321	4	715	1 676	926
Königsfeld	257	66	105	41	45
Königshain-Wiederau	306	31	92	71	112
Kriebstein	658	135	351	108	64
Lunzenau, Stadt	606	47	219	106	234
Mittweida, Stadt	6 236	115	1 403	883	3 835
Mühlau	1 046	-	623	302	121
Penig, Stadt	2 807	84	1 656	450	617
Rochlitz, Stadt	2 153	4	525	354	1 270
Rossau	956	95	378	364	119
Seelitz	205	49	59	50	47
Striegistal	112	.	34	.	37
Taura	291	10	86	104	91
Tiefenbach	464	.	241	.	186
Wechselburg	224	15	75	55	79
Zettlitz	290	110	44	105	31
Zusammen	35 147	1 443	13 186	8 333	12 183
Landkreis Stollberg					
Auerbach	451	-	183	146	122
Burkhardtshausen	1 469	29	542	254	644
Erlbach-Kirchberg	263	77	83	63	40
Gornsdorf	682	21	524	61	75
Hohndorf	305	-	68	79	158
Hormersdorf	164	.	73	.	52
Jahnsdorf/Erzgeb.	1 525	43	950	230	302
Lugau/Erzgeb., Stadt	1 236	4	383	335	514
Neukirchen/Erzgeb.	2 232	247	848	619	518
Niederdorf	1 027	11	548	250	218
Niederwürschnitz	734	19	486	114	115
Oelsnitz/Erzgeb., Stadt	2 663	6	1 353	479	825
Stollberg/Erzgeb., Stadt	5 265	83	1 821	660	2 701
Thalheim/Erzgeb., Stadt	1 429	.	535	.	640
Zwönitz, Stadt	2 904	196	1 325	719	664
Zusammen	22 349	741	9 722	4 297	7 588
Landkreis Aue-Schwarzenberg					
Aue, Stadt	8 747	.	2 703	.	4 440
Grünhain-Beierfeld, Stadt	2 241	25	1 608	224	384

Noch: 3. Sozialversicherungspflichtig Beschäftigte am Arbeitsort am 30. Juni 2006 nach Gemeinden
und Wirtschaftsbereichen

Gemeinde Landkreis Regierungsbezirk Land	Insgesamt	Land- und Forstwirtschaft, Fischerei	Produzie- rendes Gewerbe	Handel, Gastge- werbe und Verkehr	Sonstige Dienstleis- tungen
noch: Landkreis Aue-Schwarzenberg					
Bernsbach	967	8	742	70	146
Bockau	189	14	94	26	55
Breitenbrunn/Erzgeb.	1 765	26	367	184	1 188
Eibenstock, Stadt	1 524	104	660	292	467
Johanngeorgenstadt, Stadt	810	.	249	.	374
Lauter/Sa., Stadt	886	28	340	312	206
Lößnitz, Stadt	1 434	77	560	289	508
Markersbach	528	34	223	177	94
Pöhl	127	-	96	14	17
Raschau	764	39	365	164	196
Bad Schlema	1 882	-	324	510	1 048
Schneeberg, Stadt	2 867	22	833	600	1 412
Schönheide	1 607	7	994	285	321
Schwarzenberg/Erzgeb., Stadt	6 205	52	2 848	1 223	2 082
Sosa	185	5	92	57	31
Stützengrün	1 205	10	881	222	91
Zschorlau	788	.	203	.	336
Zusammen	34 721	456	14 182	6 647	13 396
Landkreis Zwickauer Land					
Crimmitschau, Stadt	5 834	91	2 152	1 170	2 421
Crinitzberg	834	10	181	25	618
Dennheritz	258	133	36	55	34
Fraureuth	1 035	72	654	129	180
Hartenstein, Stadt	1 081	11	391	447	232
Hartmannsdorf b. Kirchberg	290	85	112	58	35
Hirschfeld	340	46	112	102	80
Kirchberg, Stadt	2 141	9	760	496	876
Langenbernsdorf	626	94	257	155	120
Langenweißbach	387	15	235	40	97
Lichtentanne	1 106	46	351	180	529
Mülsen	1 701	93	875	321	412
Neukirchen/Pleiße	1 090	129	621	161	179
Reinsdorf	1 721	22	437	797	465
Werdau, Stadt	5 716	126	1 293	1 331	2 966
Wildenfels, Stadt	698	101	96	199	302
Wilkau-Haßlau, Stadt	2 650	15	1 137	560	938
Zusammen	27 508	1 098	9 700	6 226	10 484
Regierungsbezirk Chemnitz	472 604	10 143	166 113	99 343	196 925
Kreisfreie Städte					
Dresden, Stadt	211 582	908	43 176	44 585	122 910
Görlitz, Stadt	17 411	77	4 148	3 487	9 699
Hoyerswerda, Stadt	11 321	83	1 951	3 050	6 237

Noch: 3. Sozialversicherungspflichtig Beschäftigte am Arbeitsort am 30. Juni 2006 nach Gemeinden
und Wirtschaftsbereichen

Gemeinde Landkreis Regierungsbezirk Land	Insgesamt	Land- und Forstwirtschaft, Fischerei	Produzie- rendes Gewerbe	Handel, Gastge- werbe und Verkehr	Sonstige Dienstleis- tungen
Landkreis Bautzen					
Bautzen, Stadt	22 642	232	4 765	4 679	12 966
Bischofswerda, Stadt	4 276	136	1 157	797	2 186
Burkau	366	52	135	91	88
Crosta	86	-	35	6	45
Cunewalde	1 216	.	750	263	.
Demitz-Thumitz	292	25	95	80	92
Doberschau-Gaußig	837	55	482	174	126
Frankenthal	90	.	27	26	.
Göda	717	30	416	143	128
Großdubrau	768	138	331	108	191
Großharthau	348	9	138	103	98
Großpostwitz/O.L.	938	26	396	245	271
Guttau	366	-	169	153	44
Hochkirch	291	10	71	83	127
Kirschau	793	8	464	163	158
Königswartha	881	26	447	207	201
Kubschütz	481	59	227	123	72
Malschwitz	896	121	319	205	251
Neschwitz	369	38	142	83	106
Neukirch/Lausitz	1 551	17	974	225	335
Obergurig	556	7	421	49	79
Puschwitz	317	.	285	21	.
Radibor	665	63	241	131	230
Rammenau	230	.	150	22	.
Schirgiswalde, Stadt	650	7	268	159	216
Schmölln-Putzkau	503	12	320	68	103
Sohland a. d. Spree	1 685	61	1 026	302	296
Steinigtwolmsdorf	280	10	126	80	64
Weißenberg, Stadt	831	93	368	127	243
Wilthen, Stadt	1 008	4	469	219	316
Zusammen	44 929	1 254	15 214	9 135	19 326
Landkreis Meißen					
Coswig, Stadt	4 995	103	2 379	905	1 608
Diera-Zehren	521	168	156	77	120
Käbschütztal	323	88	114	57	64
Ketzerbachtal	1 217	105	136	891	85
Klipphausen	2 058	63	500	1 195	300
Leuben-Schleinitz	213	15	79	110	9
Lommatzsch, Stadt	1 465	129	742	339	255
Meißen, Stadt	11 788	166	3 618	2 108	5 896
Moritzburg	1 582	131	403	372	676
Niederau	1 049	64	391	290	304
Nossen, Stadt	2 303	54	945	582	722
Radebeul, Stadt	12 851	295	5 413	2 451	4 692
Radeburg, Stadt	2 880	138	1 279	802	661
Triebischtal	540	25	157	176	182
Weinböhla	1 233	27	283	406	517
Zusammen	45 018	1 571	16 595	10 761	16 091

Noch: 3. Sozialversicherungspflichtig Beschäftigte am Arbeitsort am 30. Juni 2006 nach Gemeinden
und Wirtschaftsbereichen

Gemeinde Landkreis Regierungsbezirk Land	Insgesamt	Land- und Forstwirtschaft, Fischerei	Produzie- rendes Gewerbe	Handel, Gastge- werbe und Verkehr	Sonstige Dienstleis- tungen
Niederschlesischer Oberlausitzkreis					
Bad Muskau, Stadt	570	58	150	169	193
Boxberg/O.L.	1 772	43	1 343	80	306
Gablenz	145	.	62	.	51
Groß Düben	130	59	27	20	24
Hähnichen	118	31	31	44	12
Hohendubrau	254	20	102	50	82
Horka	244	11	38	123	72
Klitten	168	37	63	51	17
Kodersdorf	545	37	259	117	132
Königshain	124	30	47	20	27
Krauschwitz	1 096	15	711	80	290
Kreba-Neudorf	209	37	102	20	50
Markersdorf	1 077	92	525	284	176
Mücka	213	-	36	45	132
Neißeau	216	52	38	41	85
Niesky, Stadt	3 616	55	1 160	598	1 803
Quitzdorf am See	177	23	73	59	22
Reichenbach/O.L., Stadt	941	44	170	167	560
Rietschen	446	42	151	89	164
Rothenburg/O.L., Stadt	1 665	48	506	258	853
Schleife	680	18	91	442	129
Schöpstal	465	75	173	70	147
Sohland a. Rotstein	105	26	27	19	33
Trebendorf	46	.	16	.	14
Uhyst	176	15	83	49	29
Vierkirchen	243	31	146	26	40
Waldhufen	472	99	143	137	93
Weißkeißel	374	.	31	.	291
Weißwasser/O.L., Stadt	4 770	11	1 196	1 058	2 505
Zusammen	21 057	1 015	7 500	4 210	8 332
Landkreis Riesa-Großenhain					
Ebersbach	809	165	281	110	253
Glaubitz	941	.	697	.	172
Gröditz, Stadt	2 756	.	1 814	.	652
Großenhain, Stadt	5 808	31	2 175	934	2 668
Lampertswalde	1 540	74	835	385	246
Hirschstein	275	67	54	80	74
Nauwalde	160	14	53	74	19
Nünchritz	1 831	22	1 053	234	522
Priestewitz	708	104	85	354	165
Riesa, Stadt	11 986	58	3 589	2 396	5 942
Röderaue	365	58	98	66	143
Schönfeld	418	27	214	52	125
Stauchitz	370	32	139	59	140
Strehla, Stadt	863	64	139	273	387
Tauscha	265	37	161	20	47
Thiendorf	1 222	50	423	602	147
Weißig a. Raschütz	81	13	48	10	10
Wildenhain	126	18	45	18	45

Noch: 3. Sozialversicherungspflichtig Beschäftigte am Arbeitsort am 30. Juni 2006 nach Gemeinden
und Wirtschaftsbereichen

Gemeinde Landkreis Regierungsbezirk Land	Insgesamt	Land- und Forstwirtschaft, Fischerei	Produzie- rendes Gewerbe	Handel, Gastge- werbe und Verkehr	Sonstige Dienstleis- tungen
noch: Landkreis Riesa-Großenhain					
Wülknitz	452	94	164	121	73
Zabeltitz	433	94	112	118	109
Zeithain	1 981	50	995	439	497
Zusammen	33 390	1 076	13 174	6 703	12 436
Landkreis Löbau-Zittau					
Beiersdorf	184	17	83	30	54
Bernstadt a. d. Eigen, Stadt	801	27	522	77	175
Berthelsdorf	177	7	80	20	70
Bertsdorf-Hörnitz	177	9	54	52	62
Dürrhennersdorf	160	48	96	11	5
Ebersbach/Sa., Stadt	1 775	32	563	505	675
Eibau	1 037	141	324	354	218
Friedersdorf	233	.	41	.	139
Großhennersdorf	595	78	8	46	463
Großschönau	1 644	22	820	325	477
Großschweidnitz	740	9	28	28	675
Hainewalde	241	30	132	20	59
Herrnhut, Stadt	822	42	315	90	375
Jonsdorf, Kurort	252	5	21	118	108
Lawalde	364	31	120	79	134
Leutersdorf	802	58	486	133	125
Löbau, Stadt	6 142	119	1 212	1 498	3 313
Mittelherwigsdorf	517	73	241	81	122
Neugersdorf, Stadt	1 849	14	875	360	600
Neusalza-Spremberg, Stadt	482	.	239	.	136
Niedercunnersdorf	317	14	154	89	60
Obercunnersdorf	491	6	117	46	322
Oderwitz	1 161	25	638	142	356
Olbersdorf	831	53	382	98	298
Oppach	423	-	161	100	162
Ostritz, Stadt	384	6	71	82	225
Oybin	202	.	15	.	65
Rosenbach	183	92	39	17	35
Schönau-Berzdorf a. d. Eigen	282	91	33	85	73
Schönbach	440	8	279	130	23
Seiffhennersdorf, Stadt	960	31	515	130	284
Strahwalde	82	7	4	56	15
Zittau, Stadt	10 176	141	2 477	1 943	5 615
Zusammen	34 926	1 241	11 145	7 022	15 518
Landkreis Sächsische Schweiz					
Bad Gottleuba-Berggießhübel, Stadt	1 727	130	531	204	862
Bad Schandau, Stadt	1 237	-	137	499	601
Bahretal	362	66	111	128	57
Dohma	215	22	67	26	100
Dohna, Stadt	1 898	110	925	264	599

Noch: 3. Sozialversicherungspflichtig Beschäftigte am Arbeitsort am 30. Juni 2006 nach Gemeinden
und Wirtschaftsbereichen

Gemeinde Landkreis Regierungsbezirk Land	Insgesamt	Land- und Forstwirtschaft, Fischerei	Produzie- rendes Gewerbe	Handel, Gastge- werbe und Verkehr	Sonstige Dienstleis- tungen
noch: Landkreis Sächsische Schweiz					
Dürrröhrsdorf-Dittersbach	934	108	477	188	161
Gohrisch	353	9	146	146	52
Heidenau, Stadt	3 961	32	1 633	962	1 334
Hohnstein, Stadt	493	40	103	167	183
Hohwald	1 102	26	446	238	392
Kirnitzschtal	179	27	29	98	25
Königstein/Sächs. Schw., Stadt	900	19	378	252	251
Liebstadt, Stadt	209	14	141	20	34
Lohmen	599	104	178	187	130
Müglitztal	233	.	.	32	116
Neustadt i. Sa., Stadt	2 643	30	675	580	1 358
Pirna, Stadt	12 200	218	2 711	2 473	6 798
Porschdorf	112	-	23	11	78
Rathen, Kurort	247	.	.	196	48
Rathmannsdorf	99	-	43	43	13
Reinhardtsdorf-Schöna	185	34	76	38	37
Rosenthal-Bielatal	218	-	92	18	108
Sebnitz, Stadt	3 003	33	1 344	404	1 222
Stadt Wehlen, Stadt	181	5	76	70	30
Stolpen, Stadt	1 304	69	556	388	291
Struppen	229	75	44	46	64
Zusammen	34 823	1 174	11 027	7 678	14 944
Weißeritzkreis					
Altenberg, Stadt	1 616	43	448	421	704
Bannewitz	1 748	142	546	515	545
Dippoldiswalde, Stadt	3 705	84	748	894	1 979
Dorfhain	224	.	168	.	48
Freital, Stadt	8 911	233	3 173	1 638	3 866
Geising, Stadt	759	80	469	90	120
Glashütte, Stadt	2 140	51	1 728	143	218
Hartmannsdorf-Reichenau	240	.	144	.	24
Hermsdorf/Erzgeb.	169	27	55	61	26
Höckendorf	606	100	344	52	110
Kreischa	2 278	87	173	147	1 871
Pretzschendorf	1 202	89	556	205	352
Rabenau, Stadt	763	38	392	152	181
Reinhardtsgrimma	321	29	145	82	65
Schmiedeberg	1 151	52	691	118	290
Tharandt, Stadt	835	62	317	136	320
Wilsdruff, Stadt	4 889	156	1 763	1 988	981
Zusammen	31 557	1 312	11 860	6 683	11 700
Landkreis Kamenz					
Arnsdorf	1 436	.	343	.	874
Bernsdorf, Stadt	1 474	8	905	148	413
Brettnig-Hauswalde	1 197	38	670	364	125

Noch: 3. Sozialversicherungspflichtig Beschäftigte am Arbeitsort am 30. Juni 2006 nach Gemeinden
und Wirtschaftsbereichen

Gemeinde Landkreis Regierungsbezirk Land	Insgesamt	Land- und Forstwirtschaft, Fischerei	Produzie- rendes Gewerbe	Handel, Gastge- werbe und Verkehr	Sonstige Dienstleis- tungen
noch: Landkreis Kamenz					
Crostwitz	148	10	29	24	85
Elsterheide	1 567	61	615	104	787
Elstra, Stadt	799	94	474	92	139
Großnaundorf	65	7	15	16	27
Großröhrsdorf, Stadt	2 062	30	1 186	354	492
Haselbachtal	646	97	247	162	140
Kamenz, Stadt	7 109	106	1 607	1 317	4 079
Königsbrück, Stadt	1 171	40	518	233	380
Laußnitz	521	55	264	115	87
Lauta, Stadt	971	10	370	263	328
Lichtenberg	171	69	50	14	38
Lohsa	697	84	234	151	228
Nebelschütz	322	83	145	17	77
Neukirch	247	14	173	41	19
Oberlichtenau	135	-	68	21	46
Ohorn	523	.	381	.	68
Oßling	347	33	119	32	163
Ottendorf-Okrilla	5 323	60	2 215	2 481	567
Panschwitz-Kuckau	397	17	133	66	181
Pulsnitz, Stadt	2 332	-	458	479	1 395
Räckelwitz	259	22	84	31	122
Radeberg, Stadt	6 998	62	3 467	1 187	2 282
Ralbitz-Rosenthal	231	26	88	36	81
Schönheichen	390	83	109	126	72
Schwepnitz	589	29	381	78	101
Spreetal	523	-	450	16	57
Steina	86	-	27	10	49
Wachau	1 975	12	1 679	120	164
Wiednitz	51	21	4	8	18
Wittichenau, Stadt	1 089	75	490	167	357
Zusammen	41 851	1 250	17 998	8 562	14 041
Regierungsbezirk Dresden	527 865	10 961	153 788	111 876	251 234
Kreisfreie Stadt					
Leipzig, Stadt	195 672	528	32 783	42 787	119 566
Landkreis Delitzsch					
Bad Dübener, Stadt	2 649	85	919	469	1 175
Delitzsch, Stadt	7 517	105	2 169	1 287	3 956
Doberschütz	699	117	174	227	181
Eilenburg, Stadt	4 903	29	1 329	1 347	2 197
Jesewitz	711	.	434	188	.
Kossa	233	39	77	40	77
Krostitz	1 263	26	552	493	192
Laußig	427	5	282	43	97
Löbnitz	500	41	273	24	162

Noch: 3. Sozialversicherungspflichtig Beschäftigte am Arbeitsort am 30. Juni 2006 nach Gemeinden
und Wirtschaftsbereichen

Gemeinde Landkreis Regierungsbezirk Land	Insgesamt	Land- und Forstwirtschaft, Fischerei	Produzie- rendes Gewerbe	Handel, Gastge- werbe und Verkehr	Sonstige Dienstleis- tungen
noch: Landkreis Delitzsch					
Neukyhna	208	57	24	31	96
Rackwitz	1 105	58	576	171	300
Schkeuditz, Stadt	8 499	118	2 112	2 693	3 576
Schönwölkau	262	66	44	30	122
Taucha, Stadt	3 331	179	751	1 451	950
Wiedemar	1 488	46	539	798	105
Zschepplin	318	74	88	88	68
Zwochau	191	.	30	131	.
Zusammen	34 304	1 092	10 373	9 511	13 326
Landkreis Döbeln					
Bockelwitz	513	77	112	201	123
Döbeln, Stadt	8 634	58	3 041	1 801	3 734
Ebersbach	216	9	70	105	32
Großweitzschen	832	44	252	99	437
Hartha, Stadt	1 954	75	1 039	197	643
Leisnig, Stadt	2 139	108	765	411	855
Mochau	709	41	438	162	68
Niederstregis	53	11	21	6	15
Ostrau	1 404	155	639	463	147
Roßwein, Stadt	1 294	44	615	248	387
Waldheim, Stadt	2 136	37	895	642	562
Ziegra-Knobelsdorf	285	55	98	31	101
Zschaitz-Ottewig	184	13	71	26	74
Zusammen	20 353	727	8 056	4 392	7 178
Landkreis Leipziger Land					
Böhlen, Stadt	2 542	-	1 588	225	729
Borna, Stadt	6 639	75	1 148	1 699	3 716
Deutzen	159	.	.	16	127
Elstertrebnitz	78	-	-	43	35
Espenhain	1 260	9	792	285	174
Eulatal	612	76	376	61	99
Frohburg, Stadt	1 098	76	328	322	371
Geithain, Stadt	1 667	60	457	337	813
Groitzsch, Stadt	1 178	111	358	228	481
Großpösna	1 324	44	487	331	462
Kitzen	258	89	108	19	42
Kitzscher, Stadt	549	39	215	103	192
Kohren-Sahlis, Stadt	628	53	155	190	230
Lobstädt	168	9	40	55	64
Markkleeberg, Stadt	5 397	82	1 364	1 762	2 189
Markranstädt, Stadt	4 939	98	2 566	1 193	1 082
Narsdorf	254	54	126	40	34
Neukieritzsch	448	-	212	102	134
Pegau, Stadt	945	50	515	213	167
Regis-Breitingen, Stadt	446	.	.	131	166

Noch: 3. Sozialversicherungspflichtig Beschäftigte am Arbeitsort am 30. Juni 2006 nach Gemeinden
und Wirtschaftsbereichen

Gemeinde Landkreis Regierungsbezirk Land	Insgesamt	Land- und Forstwirtschaft, Fischerei	Produzie- rendes Gewerbe	Handel, Gastge- werbe und Verkehr	Sonstige Dienstleis- tungen
noch: Landkreis Leipziger Land					
Rötha, Stadt	686	25	188	108	365
Zwenkau, Stadt	2 932	142	1 087	766	937
Zusammen	34 207	1 098	12 269	8 229	12 609
Muldentalkreis					
Bad Lausick, Stadt	2 066	92	726	403	845
Belgershain	502	.	128	309	.
Bennewitz	1 456	121	265	383	687
Borsdorf	1 097	11	407	233	446
Brandis, Stadt	2 049	25	666	673	685
Colditz, Stadt	1 024	7	402	323	292
Falkenhain	456	44	145	114	153
Grimma, Stadt	7 837	170	1 812	1 443	4 412
Großbothen	628	102	220	147	159
Hohburg	512	48	187	130	147
Machern	2 337	29	741	1 166	401
Mutzschen, Stadt	507	55	241	135	76
Naunhof, Stadt	1 633	65	601	388	579
Nerchau, Stadt	563	15	323	116	109
Otterwisch	174	23	52	11	88
Parthenstein	524	.	234	172	.
Thallwitz	762	120	399	83	160
Thümmnitzwalde	695	168	132	217	178
Trebsen/Mulde, Stadt	877	15	432	226	204
Wurzen, Stadt	5 054	267	1 798	788	2 201
Zschadraß	1 019	20	173	50	776
Zusammen	31 772	1 441	10 084	7 510	12 737
Landkreis Torgau-Oschatz					
Arzberg	313	133	87	21	72
Beilrode	298	43	47	58	150
Belgern, Stadt	967	59	485	169	254
Cavertitz	636	217	230	93	96
Dahlen, Stadt	1 217	78	180	193	766
Dommitzsch, Stadt	720	39	277	75	329
Dreiheide	690	110	362	60	158
Elsnig	157	23	92	21	21
Großtreben-Zwethau	245	47	46	97	55
Liebschützberg	685	180	269	103	133
Mockrehna	1 376	250	705	150	271
Mügeln, Stadt	786	4	343	236	203
Naundorf	752	164	55	456	77
Oschatz, Stadt	6 154	95	1 776	1 517	2 765
Pflückuff	380	143	128	47	62
Schildau, Gneisenaustadt, Stadt	952	28	196	435	293
Sornzig-Ablaß	643	163	332	33	115
Torgau, Stadt	7 197	112	1 920	1 679	3 486

Noch: 3. Sozialversicherungspflichtig Beschäftigte am Arbeitsort am 30. Juni 2006 nach Gemeinden
und Wirtschaftsbereichen

Gemeinde Landkreis Regierungsbezirk Land	Insgesamt	Land- und Forstwirtschaft, Fischerei	Produzie- rendes Gewerbe	Handel, Gastge- werbe und Verkehr	Sonstige Dienstleis- tungen
noch: Landkreis Torgau-Oschatz					
Trossin	220	62	66	67	25
Wermsdorf	1 286	89	294	352	551
Zinna	116	17	15	55	29
Zusammen	25 790	2 056	7 905	5 917	9 911
Regierungsbezirk Leipzig	342 098	6 942	81 470	78 346	175 327
Sachsen	1 342 567	28 046	401 371	289 565	623 486

4. Pendlerverhalten der sozialversicherungspflichtig Beschäftigten des Freistaates Sachsen am 30. Juni 2006 nach Gemeinden

Gemeinde Landkreis Regierungsbezirk Land	Nichtpendler	Einpender mit Wohnort		Auspender mit Arbeitsort	
		innerhalb des Kreises	außerhalb des Kreises	innerhalb des Kreises	außerhalb des Kreises
Kreisfreie Städte					
Chemnitz, Stadt	56 402	x	46 282	x	21 061
Plauen, Stadt	13 857	x	10 678	x	8 340
Zwickau, Stadt	20 020	x	24 342	x	11 457
Landkreis Annaberg					
Annaberg-Buchholz, Stadt	3 841	4 131	2 246	1 471	1 632
Bärenstein	218	292	139	436	199
Crottendorf	844	702	189	614	294
Ehrenfriedersdorf, Stadt	436	538	366	519	708
Elterlein, Stadt	340	519	617	432	460
Gelenau/Erzgeb.	333	164	403	302	961
Geyer, Stadt	407	383	132	467	382
Jöhstadt, Stadt	314	169	77	521	307
Königswalde	124	196	29	536	211
Mildenau	304	197	95	744	403
Oberwiesenthal, Kurort, Stadt	436	286	123	304	179
Scheibenberg, Stadt	236	370	160	354	279
Schlettau, Stadt	161	414	88	566	220
Sehmatal	1 027	581	145	1 094	523
Tannenberg	65	162	15	278	94
Thum, Stadt	397	247	236	527	961
Thermalbad Wiesenbad	249	554	163	740	353
Zusammen	9 732	x	5 223	x	8 166
Landkreis Chemnitzer Land					
Bernsdorf	113	247	130	436	425
Callenberg	329	281	248	923	749
Gersdorf	216	163	256	601	807
Glauchau, Stadt	3 749	3 152	5 830	1 343	3 092
Hohenstein-Ernstthal, Stadt	1 237	1 265	1 420	1 383	2 539
Lichtenstein/Sa., Stadt	1 354	997	1 522	1 026	1 849
Limbach-Oberfrohna, Stadt	3 065	1 191	3 409	701	4 608
Meerane, Stadt	1 763	833	1 875	1 461	2 154
Niederfrohna	74	112	108	315	575
Oberlungwitz, Stadt	472	1 047	1 014	687	1 122
Oberwiera	68	112	73	224	162
Remse	105	399	139	386	266
Schönberg	36	92	16	219	159
St. Egidien	252	760	283	586	466
Waldenburg, Stadt	321	301	154	661	564
Zusammen	13 154	x	16 477	x	19 537
Landkreis Freiberg					
Augustusburg, Stadt	306	261	305	357	1 050
Bobritzsch	246	150	66	1 094	454
Brand-Erbisdorf, Stadt	1 710	2 457	521	1 611	818

Noch: 4. Pendlerverhalten der sozialversicherungspflichtig Beschäftigten des Freistaates Sachsen
am 30. Juni 2006 nach Gemeinden

Gemeinde Landkreis Regierungsbezirk Land	Nichtpendler	Einpender mit Wohnort		Auspender mit Arbeitsort	
		innerhalb des Kreises	außerhalb des Kreises	innerhalb des Kreises	außerhalb des Kreises
noch: Landkreis Freiberg					
Dorfchemnitz	170	78	34	357	125
Eppendorf	406	195	122	773	472
Falkenau	69	120	42	194	431
Flöha, Stadt	740	656	590	636	1 999
Frankenstein	94	98	34	229	126
Frauenstein, Stadt	328	236	120	524	332
Freiberg, Stadt	8 081	7 025	2 836	2 401	2 943
Großhartmannsdorf	147	147	49	705	265
Großschirma, Stadt	603	683	422	1 029	657
Halsbrücke	531	861	252	1 135	496
Hilbersdorf	85	407	73	373	120
Leubsdorf	264	209	150	500	649
Lichtenberg/Erzgeb.	248	440	142	717	212
Mulda/Sa.	239	342	102	575	178
Neuhausen/Erzgeb.	302	112	205	263	457
Niederwiesa	277	260	598	198	1 430
Oberschöna	146	121	40	922	395
Oederan, Stadt	1 017	840	773	708	1 016
Rechenberg-Bienenmühle	281	282	64	357	160
Reinsberg	209	211	103	459	504
Sayda, Stadt	268	238	161	246	231
Weißborn/Erzgeb.	301	573	127	639	245
Zusammen	17 068	x	7 931	x	15 765
Vogtlandkreis					
Adorf/Vogtl., Stadt	479	790	136	871	705
Auerbach/Vogtl., Stadt	1 986	2 094	660	2 800	1 800
Bad Brambach	260	192	56	269	163
Bad Elster, Stadt	619	944	163	424	374
Bergen	24	.	.	208	168
Bösenbrunn	57	136	54	178	263
Burgstein	85	61	90	191	490
Eichigt	57	121	9	242	241
Ellefeld	155	618	142	596	221
Elsterberg, Stadt	521	141	388	257	842
Erlbach	81	.	.	441	150
Falkenstein/Vogtl., Stadt	792	1 523	275	1 330	783
Grünbach, Höhenluftkurort	136	339	44	339	156
Hammerbrücke	174	411	85	225	104
Heinsdorfergrund	137	596	193	404	303
Klingenthal/Sa., Stadt	1 205	726	120	878	691
Lengenfeld, Stadt	774	692	550	1 155	938
Leubnitz	58	42	34	117	461
Limbach	49	101	42	259	215
Markneukirchen, Stadt	1 045	1 021	200	799	553
Mehltheuer	46	74	73	174	401
Morgenröthe-Rautenkranz	41	61	15	148	90
Mühlental	38	126	26	300	197
Mühltroff, Stadt	167	73	133	99	425

Noch: 4. Pendlerverhalten der sozialversicherungspflichtig Beschäftigten des Freistaates Sachsen
am 30. Juni 2006 nach Gemeinden

Gemeinde Landkreis Regierungsbezirk Land	Nichtpendler	Einpender mit Wohnort		Auspender mit Arbeitsort	
		innerhalb des Kreises	außerhalb des Kreises	innerhalb des Kreises	außerhalb des Kreises
noch: Vogtlandkreis					
Mylau, Stadt	145	590	136	456	323
Netzschkau, Stadt	312	571	210	602	453
Neuensalz	141	248	276	271	550
Neumark	252	556	775	353	569
Neustadt/Vogtl.	50	80	10	277	93
Oelsnitz, Stadt	1 383	2 013	991	831	1 789
Pausa/Vogtl., Stadt	400	129	339	132	783
Pöhl	129	115	162	258	616
Reichenbach im Vogtland, Stadt	2 218	2 008	1 067	1 824	2 191
Reuth	83	120	93	66	240
Rodewisch, Stadt	778	1 965	630	1 104	594
Schöneck/Vogtl., Stadt	451	491	105	507	382
Steinberg	420	370	539	327	393
Syrau	61	112	170	99	462
Tannenbergsthal/Vogtl.	72	105	16	282	118
Theuma	80	113	64	109	276
Tirpersdorf	109	208	83	261	269
Treuen, Stadt	1 012	1 210	702	1 130	872
Triebel/Vogtl.	36	34	5	195	310
Weischlitz	275	459	518	225	817
Werda	79	101	16	375	187
Zwota	77	111	8	329	119
Zusammen	17 549	x	10 419	x	23 140
Mittlerer Erzgebirgskreis					
Amtsberg	189	92	146	327	989
Börnichen/Erzgeb.	35	55	8	193	170
Borstendorf	35	12	15	189	290
Deutschneudorf	106	141	54	176	79
Drebach	251	295	271	371	628
Gornau/Erzgeb.	161	331	269	366	868
Großolbersdorf	217	219	45	543	401
Großrückerswalde	269	308	224	608	473
Grünhainichen	124	272	158	93	224
Heidersdorf	67	95	39	151	126
Lengefeld, Stadt	514	407	241	472	498
Marienberg, Stadt	2 485	2 314	666	1 132	1 255
Olbernhau, Stadt	1 645	1 105	389	816	805
Pfaffroda	275	181	77	369	398
Pobershau	135	193	17	432	149
Pockau	350	324	68	593	403
Seiffen/Erzgeb., Kurort	401	331	141	240	192
Venusberg	162	248	406	303	358
Waldkirchen/Erzgeb.	54	128	57	156	192
Wolkenstein, Stadt	410	603	258	589	557
Zöblitz, Stadt	275	248	29	542	273
Zschopau, Stadt	1 092	1 533	904	774	1 481
Zusammen	9 252	x	4 482	x	10 809

Noch: 4. Pendlerverhalten der sozialversicherungspflichtig Beschäftigten des Freistaates Sachsen
am 30. Juni 2006 nach Gemeinden

Gemeinde Landkreis Regierungsbezirk Land	Nichtpendler	Einpender mit Wohnort		Auspender mit Arbeitsort	
		innerhalb des Kreises	außerhalb des Kreises	innerhalb des Kreises	außerhalb des Kreises
Landkreis Mittweida					
Altmittweida	112	320	100	364	312
Lichtenau	549	623	1 133	565	1 913
Burgstädt, Stadt	893	861	1 178	837	1 917
Claußnitz	250	262	151	385	633
Erlau	220	495	95	662	431
Frankenberg/Sa., Stadt	1 754	911	1 023	1 173	2 620
Geringswalde, Stadt	444	436	197	580	601
Hainichen, Stadt	1 173	1 216	819	859	1 217
Hartmannsdorf	431	945	1 945	237	1 021
Königsfeld	83	99	75	268	293
Königshain-Wiederau	148	132	26	569	402
Kriebstein	227	189	242	237	467
Lunzenau, Stadt	288	225	93	722	666
Mittweida, Stadt	2 149	2 947	1 140	1 163	1 718
Mühlau	148	444	454	228	499
Penig, Stadt	1 320	671	816	820	1 452
Rochlitz, Stadt	637	1 036	480	642	776
Rossau	211	494	251	689	496
Seelitz	53	112	40	460	277
Striegistal	65	35	12	340	293
Taura	71	136	84	316	492
Tiefenbach	187	123	154	351	712
Wechselburg	95	108	21	368	300
Zettlitz	62	156	72	141	138
Zusammen	11 570	x	10 601	x	19 646
Landkreis Stollberg					
Auerbach	187	172	92	372	429
Burkhardtshausen	430	416	623	482	1 564
Erlbach-Kirchberg	70	113	80	193	441
Gornsdorf	149	399	134	291	310
Hohndorf	125	81	99	342	898
Hormersdorf	56	65	43	296	218
Jahnsdorf/Erzgeb.	388	521	616	524	1 420
Lugau/Erzgeb., Stadt	431	566	239	881	1 183
Neukirchen/Erzgeb.	521	433	1 278	270	1 930
Niederdorf	84	589	354	249	214
Niederwürschnitz	131	394	209	461	443
Oelsnitz/Erzgeb., Stadt	906	971	786	1 167	1 988
Stollberg/Erzgeb., Stadt	1 432	2 273	1 560	955	1 746
Thalheim/Erzgeb., Stadt	541	671	217	931	870
Zwönitz, Stadt	1 486	548	870	798	1 826
Zusammen	6 937	x	7 200	x	15 480
Landkreis Aue-Schwarzenberg					
Aue, Stadt	2 132	5 007	1 608	1 332	1 537
Grünhain-Beierfeld, Stadt	715	1 167	359	1 021	652

Noch: 4. Pendlerverhalten der sozialversicherungspflichtig Beschäftigten des Freistaates Sachsen
am 30. Juni 2006 nach Gemeinden

Gemeinde Landkreis Regierungsbezirk Land	Nichtpendler	Einpender mit Wohnort		Auspender mit Arbeitsort	
		innerhalb des Kreises	außerhalb des Kreises	innerhalb des Kreises	außerhalb des Kreises
noch: Landkreis Aue-Schwarzenberg					
Bernsbach	385	484	98	834	439
Bockau	105	.	.	547	249
Breitenbrunn/Erzgeb.	731	879	155	935	396
Eibenstein, Stadt	766	578	180	703	570
Johanngeorgenstadt, Stadt	527	245	38	593	377
Lauter/Sa., Stadt	315	499	72	892	413
Lößnitz, Stadt	714	409	311	1 310	1 253
Markersbach	157	245	126	322	228
Pöhl	47	74	6	264	112
Raschau	216	412	136	732	359
Bad Schlema	349	1 140	393	765	608
Schneeberg, Stadt	1 384	1 053	430	1 965	1 793
Schönheide	726	638	243	446	523
Schwarzenberg/Erzgeb., Stadt	2 393	2 998	814	2 038	1 552
Sosa	114	.	.	481	175
Stützengrün	451	453	301	464	549
Zschorlau	328	414	46	1 198	496
Zusammen	12 555	x	5 324	x	12 281
Landkreis Zwickauer Land					
Crimmitschau, Stadt	2 430	1 277	2 127	1 204	2 749
Crinitzberg	147	400	287	185	423
Dennheritz	74	24	160	51	467
Fraureuth	410	414	211	624	943
Hartenstein, Stadt	342	174	565	327	1 130
Hartmannsdorf b. Kirchberg	91	127	72	205	260
Hirschfeld	98	119	123	164	227
Kirchberg, Stadt	971	693	477	687	1 611
Langenbernsdorf	330	157	139	476	606
Langenweißbach	150	119	118	292	580
Lichtentanne	331	268	507	336	1 804
Mülsen	838	252	611	467	3 546
Neukirchen/Pleiße	305	598	187	602	672
Reinsdorf	434	488	799	435	2 221
Werdau, Stadt	2 392	1 957	1 367	1 255	3 555
Wildenfels, Stadt	187	284	227	351	861
Wilkau-Haßlau, Stadt	682	862	1 106	552	2 399
Zusammen	10 212	x	9 083	x	24 054
Regierungsbezirk Chemnitz	198 308	x	x	x	x
Kreisfreie Städte					
Dresden, Stadt	129 057	x	82 525	x	36 808
Görlitz, Stadt	10 525	x	6 886	x	4 609
Hoyerswerda, Stadt	5 479	x	5 842	x	6 055

Noch: 4. Pendlerverhalten der sozialversicherungspflichtig Beschäftigten des Freistaates Sachsen
am 30. Juni 2006 nach Gemeinden

Gemeinde Landkreis Regierungsbezirk Land	Nichtpendler	Einpender mit Wohnort		Auspender mit Arbeitsort	
		innerhalb des Kreises	außerhalb des Kreises	innerhalb des Kreises	außerhalb des Kreises
Landkreis Bautzen					
Bautzen, Stadt	7 506	8 405	6 731	2 008	3 434
Bischofswerda, Stadt	1 379	1 752	1 145	862	1 632
Burkau	149	101	116	449	557
Crosta	35	40	11	428	148
Cunewalde	534	328	354	599	646
Demitz-Thumitz	131	137	24	513	396
Doberschau-Gaußig	271	478	88	1 002	397
Frankenthal	40	28	22	134	238
Göda	175	433	109	677	369
Großdubrau	334	376	58	836	412
Großharthau	143	117	88	246	703
Großpostwitz/O.L.	152	674	112	600	276
Guttau	75	202	89	320	179
Hochkirch	123	113	55	475	340
Kirschau	173	515	105	529	185
Königswartha	347	254	280	480	614
Kubschütz	115	269	97	724	247
Malschwitz	269	463	164	763	327
Neschwitz	135	162	72	530	328
Neukirch/Lausitz	529	812	210	686	534
Obergurig	92	411	53	510	215
Puschwitz	71	145	101	146	124
Radibor	240	317	108	724	387
Rammenau	65	89	76	211	309
Schirgiswalde, Stadt	245	347	58	604	227
Schmölln-Putzkau	122	272	109	534	485
Sohland a. d. Spree	835	620	230	944	698
Steinitzwolmsdorf	150	110	20	595	321
Weißenberg, Stadt	350	213	268	466	411
Wilthen, Stadt	420	490	98	1 078	404
Zusammen	15 205	x	11 051	x	15 543
Landkreis Meißen					
Coswig, Stadt	1 951	1 815	1 229	2 769	2 843
Diera-Zehren	162	233	126	731	481
Käbschütztal	141	126	56	637	322
Ketzerbachtal	175	249	793	398	403
Klipphausen	376	429	1 253	622	1 384
Leuben-Schleinitz	43	94	76	265	160
Lommatzsch, Stadt	761	371	333	513	632
Meißen, Stadt	4 031	4 580	3 177	1 655	2 534
Moritzburg	373	377	832	714	1 929
Niederau	255	566	228	836	534
Nossen, Stadt	824	525	954	560	996
Radebeul, Stadt	3 360	3 191	6 300	1 017	6 705
Radeburg, Stadt	993	385	1 502	386	1 716
Triebischtal	219	168	153	783	632
Weinböhla	479	476	278	1 699	1 470
Zusammen	14 143	x	17 290	x	22 741

Noch: 4. Pendlerverhalten der sozialversicherungspflichtig Beschäftigten des Freistaates Sachsen
am 30. Juni 2006 nach Gemeinden

Gemeinde Landkreis Regierungsbezirk Land	Nichtpendler	Einpender mit Wohnort		Auspender mit Arbeitsort	
		innerhalb des Kreises	außerhalb des Kreises	innerhalb des Kreises	außerhalb des Kreises
Niederschlesischer Oberlausitzkreis					
Bad Muskau, Stadt	204	257	109	564	413
Boxberg/O.L.	320	1 030	422	250	417
Gablenz	56	68	21	399	274
Groß Düben	40	61	29	189	247
Hähnichen	46	61	11	274	152
Hohendubrau	118	61	75	253	361
Horka	69	138	37	309	283
Klitten	79	70	19	191	195
Kodersdorf	186	239	120	260	455
Königshain	39	55	30	99	328
Krauschwitz	378	626	92	606	360
Kreba-Neudorf	36	112	61	152	147
Markersdorf	331	295	451	124	1 137
Mücka	46	123	44	170	163
Neißeau	85	59	72	137	395
Niesky, Stadt	1 492	1 650	474	655	1 257
Quitzdorf am See	34	106	37	217	168
Reichenbach/O.L., Stadt	308	262	371	207	723
Rietschen	211	178	57	400	266
Rothenburg/O.L., Stadt	913	574	178	409	520
Schleife	163	226	291	328	528
Schöpstal	118	99	248	137	764
Sohland a. Rotstein	47	29	29	117	271
Trebendorf	16	23	7	193	213
Uhyst	64	38	74	64	264
Vierkirchen	85	84	74	202	367
Waldhufen	207	214	51	346	341
Weißkeißel	63	231	80	293	178
Weißwasser/O.L., Stadt	2 319	1 827	624	1 251	2 316
Zusammen	8 073	x	4 188	x	13 503
Landkreis Riesa-Großenhain					
Ebersbach	400	221	188	490	961
Glaubitz	101	699	141	467	169
Gröditz, Stadt	857	1 013	886	744	642
Großenhain, Stadt	2 197	2 461	1 150	1 104	1 673
Lampertswalde	244	745	551	280	295
Hirschstein	120	87	68	433	311
Nauwalde	45	60	55	259	122
Nünchritz	789	746	296	915	683
Priestewitz	227	255	226	531	573
Riesa, Stadt	5 775	3 608	2 603	2 061	2 918
Röderaue	174	133	58	719	308
Schönfeld	106	189	123	313	428
Stauchitz	166	107	97	572	537
Strehla, Stadt	303	390	170	650	435
Tauscha	95	73	97	139	425
Thiendorf	217	394	611	245	463
Weißig a. Raschütz	37	28	16	222	138

Noch: 4. Pendlerverhalten der sozialversicherungspflichtig Beschäftigten des Freistaates Sachsen
am 30. Juni 2006 nach Gemeinden

Gemeinde Landkreis Regierungsbezirk Land	Nichtpendler	Einpender mit Wohnort		Auspender mit Arbeitsort	
		innerhalb des Kreises	außerhalb des Kreises	innerhalb des Kreises	außerhalb des Kreises
noch: Landkreis Riesa-Großenhain					
Wildenhain	55	65	6	400	170
Wülknitz	103	229	120	359	173
Zabeltitz	202	166	65	564	331
Zeithain	518	1 042	421	1 244	662
Zusammen	12 731	x	7 948	x	12 417
Landkreis Löbau-Zittau					
Beiersdorf	44	83	57	175	153
Bernstadt a. d. Eigen, Stadt	364	348	89	527	413
Berthelsdorf	63	98	16	393	129
Bertsdorf-Hörnitz	69	98	10	640	148
Dürrhennersdorf	52	94	14	269	88
Ebersbach/Sa., Stadt	490	1 092	193	1 115	571
Eibau	341	610	86	868	307
Friedersdorf	68	132	33	264	128
Großhennersdorf	140	403	52	227	86
Großschönau	706	858	80	833	293
Großschweidnitz	153	450	137	239	137
Hainewalde	82	152	7	401	99
Herrnhut, Stadt	270	475	77	408	147
Jonsdorf, Kurort	82	154	16	358	127
Lawalde	100	200	64	389	242
Leutersdorf	313	448	41	812	221
Löbau, Stadt	1 913	2 640	1 589	1 241	1 667
Mittelherwigsdorf	178	322	17	956	261
Neugersdorf, Stadt	544	1 087	218	856	332
Neusalza-Spremberg, Stadt	143	238	101	336	228
Niedercunnersdorf	60	214	43	319	158
Obercunnersdorf	124	311	56	406	128
Oderwitz	517	582	62	966	295
Olbersdorf	255	563	13	1 059	298
Oppach	122	152	149	359	338
Ostritz, Stadt	203	117	64	238	355
Oybin	63	132	7	315	96
Rosenbach	78	88	17	335	184
Schönau-Berzdorf a. d. Eigen	98	146	38	172	291
Schönbach	97	263	80	197	140
Seifhennersdorf, Stadt	427	471	62	608	203
Strahwalde	13	56	13	197	72
Zittau, Stadt	4 132	5 051	993	1 650	1 465
Zusammen	12 304	x	4 494	x	9 800
Landkreis Sächsische Schweiz					
Bad Gottleuba-Berggießhübel, Stadt	857	699	171	765	585
Bad Schandau, Stadt	359	777	101	310	222
Bahretal	119	190	53	478	326
Dohma	38	138	39	480	292

Noch: 4. Pendlerverhalten der sozialversicherungspflichtig Beschäftigten des Freistaates Sachsen
am 30. Juni 2006 nach Gemeinden

Gemeinde Landkreis Regierungsbezirk Land	Nichtpendler	Einpender mit Wohnort		Auspender mit Arbeitsort	
		innerhalb des Kreises	außerhalb des Kreises	innerhalb des Kreises	außerhalb des Kreises

noch: Landkreis Sächsische Schweiz

Dohna, Stadt	350	942	606	581	1 376
Dürrröhrsdorf-Dittersbach	402	336	196	476	870
Gohrisch	152	177	24	370	178
Heidenau, Stadt	1 099	1 552	1 310	1 353	2 764
Hohnstein, Stadt	249	204	40	709	375
Hohwald	331	480	291	717	509
Kirnitzschtal	97	.	.	499	142
Königstein/Sächs. Schw., Stadt	234	549	117	346	195
Liebstadt, Stadt	79	103	27	230	222
Lohmen	187	279	133	556	446
Müglitztal	69	119	45	239	468
Neustadt i. Sa., Stadt	976	1 209	458	1 011	972
Pirna, Stadt	4 969	4 356	2 875	2 159	4 915
Porschdorf	34	66	12	297	115
Rathen, Kurort	26	157	64	57	46
Rathmannsdorf	18	74	7	225	91
Reinhardtsdorf-Schöna	118	.	.	331	132
Rosenthal-Bielatal	118	84	16	323	159
Sebnitz, Stadt	1 483	1 302	218	671	518
Stadt Wehlen, Stadt	77	81	23	280	212
Stolpen, Stadt	566	515	223	643	904
Struppen	93	121	15	543	333
Zusammen	13 100	x	7 074	x	17 367

Weißeritzkreis

Altenberg, Stadt	723	693	200	774	512
Bannewitz	502	604	642	627	2 858
Dippoldiswalde, Stadt	1 247	1 901	557	1 142	1 334
Dorfhain	51	130	43	215	187
Freital, Stadt	4 021	2 390	2 500	1 640	7 267
Geising, Stadt	419	279	61	456	259
Glashütte, Stadt	727	900	513	490	415
Hartmannsdorf-Reichenau	105	95	40	194	203
Hermsdorf/Erzgeb.	73	58	38	160	114
Höckendorf	276	297	33	547	398
Kreischa	410	570	1 298	239	1 046
Pretzschendorf	563	425	214	559	598
Rabenau, Stadt	285	330	148	689	755
Reinhardtsgrimma	151	110	60	599	467
Schmiedeberg	511	499	141	722	459
Tharandt, Stadt	302	364	169	639	987
Wilsdruff, Stadt	1 216	899	2 774	852	3 262
Zusammen	11 582	x	9 431	x	21 121

Landkreis Kamenz

Arnsdorf	524	316	596	453	894
Bernsdorf, Stadt	498	565	411	557	1 004

Noch: 4. Pendlerverhalten der sozialversicherungspflichtig Beschäftigten des Freistaates Sachsen
am 30. Juni 2006 nach Gemeinden

Gemeinde Landkreis Regierungsbezirk Land	Nichtpendler	Einpender mit Wohnort		Auspender mit Arbeitsort	
		innerhalb des Kreises	außerhalb des Kreises	innerhalb des Kreises	außerhalb des Kreises
noch: Landkreis Kamenz					
Brettnig-Hauswalde	208	528	461	447	489
Crostwitz	61	63	24	186	197
Elsterheide	247	331	989	119	1 214
Elstra, Stadt	286	320	193	531	356
Großnaundorf	33	.	.	210	159
Großröhrsdorf, Stadt	612	827	623	817	1 011
Haselbachtal	299	293	54	984	541
Kamenz, Stadt	2 369	3 244	1 496	1 164	1 784
Königsbrück, Stadt	376	544	251	581	668
Laußnitz	118	281	122	308	407
Lauta, Stadt	454	161	356	371	1 937
Lichtenberg	81	74	16	362	274
Lohsa	311	126	260	261	1 539
Nebelschütz	85	176	61	238	184
Neukirch	71	148	28	390	246
Oberlichtenau	60	67	8	337	175
Ohorn	141	257	125	491	352
Oßling	155	131	61	404	385
Ottendorf-Okrilla	1 064	1 227	3 032	402	2 551
Panschwitz-Kuckau	169	167	61	311	342
Pulsnitz, Stadt	606	1 128	598	890	851
Räckelwitz	79	127	53	167	150
Radeberg, Stadt	2 236	1 778	2 984	743	3 439
Ralbitz-Rosenthal	107	94	30	351	244
Schönheichen	123	186	81	489	286
Schwepnitz	213	254	122	440	407
Spreetal	75	75	373	46	667
Steina	34	37	15	428	237
Wachau	226	797	952	732	966
Wiednitz	21	.	.	100	176
Wittichenau, Stadt	488	300	301	363	1 439
Zusammen	12 430	x	14 748	x	25 571
Regierungsbezirk Dresden	244 629	x	x	x	x
Kreisfreie Stadt					
Leipzig, Stadt	115 285	x	80 387	x	36 099
Landkreis Delitzsch					
Bad Düben, Stadt	1 015	781	853	613	1 138
Delitzsch, Stadt	3 894	1 908	1 715	1 148	4 008
Doberschütz	269	231	199	704	741
Eilenburg, Stadt	1 947	1 580	1 376	993	2 237
Jesewitz	161	350	200	329	758
Kossa	108	83	42	431	354
Krostitz	341	482	440	314	895
Laußig	133	196	98	334	242

Noch: 4. Pendlerverhalten der sozialversicherungspflichtig Beschäftigten des Freistaates Sachsen
am 30. Juni 2006 nach Gemeinden

Gemeinde Landkreis Regierungsbezirk Land	Nichtpendler	Einpender mit Wohnort		Auspender mit Arbeitsort	
		innerhalb des Kreises	außerhalb des Kreises	innerhalb des Kreises	außerhalb des Kreises
noch: Landkreis Delitzsch					
Löbnitz	184	201	115	255	377
Neukyhna	93	61	54	357	517
Rackwitz	330	423	352	419	1 206
Schkeuditz, Stadt	2 205	695	5 599	388	4 045
Schönwölkau	112	87	63	416	470
Taucha, Stadt	888	363	2 080	273	3 749
Wiedemar	150	361	977	238	474
Zschepplin	154	102	62	561	460
Zwochau	33	48	110	179	252
Zusammen	12 017	x	14 335	x	21 923
Landkreis Döbeln					
Bockelwitz	197	168	148	358	363
Döbeln, Stadt	3 351	3 425	1 858	1 223	2 036
Ebersbach	31	151	34	306	150
Großweitzschen	214	470	148	578	345
Hartha, Stadt	823	663	468	1 079	833
Leisnig, Stadt	821	748	570	571	687
Mochau	126	365	218	484	384
Niederstregis	20	20	13	284	191
Ostrau	470	527	407	545	571
Roßwein, Stadt	556	388	350	798	834
Waldheim, Stadt	772	778	586	885	906
Ziegra-Knobelsdorf	73	156	56	491	276
Zschaitz-Ottewig	56	95	33	352	166
Zusammen	7 510	x	4 889	x	7 742
Landkreis Leipziger Land					
Böhlen, Stadt	473	1 250	819	509	1 312
Borna, Stadt	2 588	2 511	1 540	1 269	3 036
Deutzen	69	65	25	267	302
Elstertrebnitz	22	38	18	213	314
Espenhain	129	587	544	257	540
Eulatal	155	269	188	421	703
Frohburg, Stadt	580	326	192	929	1 158
Geithain, Stadt	655	593	419	445	901
Groitzsch, Stadt	554	324	300	691	1 461
Großpösna	261	245	818	216	1 608
Kitzen	99	71	88	166	533
Kitzscher, Stadt	229	211	109	689	1 019
Kohren-Sahlis, Stadt	244	201	183	395	456
Lobstädt	58	88	22	389	462
Markkleeberg, Stadt	1 207	893	3 297	528	5 926
Markranstädt, Stadt	1 043	456	3 440	217	4 330
Narsdorf	99	77	78	194	373
Neukieritzsch	108	173	167	407	606
Pegau, Stadt	310	372	263	421	740

Noch: 4. Pendlerverhalten der sozialversicherungspflichtig Beschäftigten des Freistaates Sachsen
am 30. Juni 2006 nach Gemeinden

Gemeinde Landkreis Regierungsbezirk Land	Nichtpendler	Einpender mit Wohnort		Auspender mit Arbeitsort	
		innerhalb des Kreises	außerhalb des Kreises	innerhalb des Kreises	außerhalb des Kreises
noch: Landkreis Leipziger Land					
Regis-Breitungen, Stadt	157	150	139	475	710
Rötha, Stadt	172	294	220	406	709
Zwenkau, Stadt	727	857	1 348	547	1 837
Zusammen	9 939	x	14 217	x	29 036
Muldentalkreis					
Bad Lausick, Stadt	856	299	911	503	1 630
Belgershain	93	126	283	238	1 019
Bennewitz	327	689	440	738	883
Borsdorf	314	193	590	285	2 592
Brandis, Stadt	621	623	805	562	2 176
Colditz, Stadt	400	405	219	560	582
Falkenhain	202	153	101	615	514
Grimma, Stadt	2 652	3 293	1 892	1 110	2 380
Großbothen	205	290	133	563	441
Hohburg	200	218	94	508	411
Machern	345	760	1 232	476	1 732
Mutzschen, Stadt	179	169	159	240	371
Naunhof, Stadt	463	542	628	663	1 873
Nerchau, Stadt	219	258	86	650	456
Otterwisch	71	63	40	220	310
Parthenstein	177	238	109	499	724
Thallwitz	287	299	176	552	652
Thümmnitzwalde	290	182	223	411	482
Trebsen/Mulde, Stadt	325	425	127	583	593
Wurzen, Stadt	2 166	1 970	918	1 268	2 024
Zschadraß	221	519	279	470	519
Zusammen	10 613	x	9 445	x	22 364
Landkreis Torgau-Oschatz					
Arzberg	171	100	42	276	292
Beilrode	136	123	39	442	365
Belgern, Stadt	613	262	92	638	412
Cavertitz	184	267	185	478	356
Dahlen, Stadt	390	494	333	583	756
Dommitzsch, Stadt	306	327	87	346	344
Dreiheide	173	430	87	458	283
Elsnig	56	81	20	344	181
Großtreben-Zwethau	107	86	52	344	217
Liebschützberg	246	347	92	583	579
Mockrehna	598	357	421	462	996
Mügeln, Stadt	371	274	141	622	692
Naundorf	178	195	379	361	447
Oschatz, Stadt	2 673	2 261	1 220	892	2 038
Pflückuff	147	196	37	603	272
Schildau, Gneisenaustadt, Stadt	262	281	409	569	455
Sornzig-Ablaß	190	260	193	265	363

Noch: 4. Pendlerverhalten der sozialversicherungspflichtig Beschäftigten des Freistaates Sachsen
am 30. Juni 2006 nach Gemeinden

Gemeinde Landkreis Regierungsbezirk Land	Nichtpendler	Ei pendler mit Wohnort		Auspendler mit Arbeitsort	
		innerhalb des Kreises	außerhalb des Kreises	innerhalb des Kreises	außerhalb des Kreises
noch: Landkreis Torgau-Oschatz					
Torgau, Stadt	2 768	3 467	962	747	1 488
Trossin	114	65	41	219	207
Wermsdorf	528	423	335	760	844
Zinna	32	61	23	365	154
Zusammen	10 243	x	5 190	x	11 741
Regierungsbezirk Leipzig	165 607	x	x	x	x
Sachsen	608 544	x	x	x	x