

**Saarländische  
Gemeindezahlen 2002**

Herausgegeben vom

Statistisches Landesamt SAARLAND  
Virchowstr. 7, 66119 Saarbrücken  
Postfach 10 30 44, 66030 Saarbrücken  
☎ (06 81) 5 01 – 59 35  
Telefax: (0681) 5 01 – 59 21  
E-Mail: [statistik@stala.saarland.de](mailto:statistik@stala.saarland.de)  
Internet: <http://www.statistik.saarland.de>

ISBN 3–88718–178-6  
ISSN 0723-6166

© **Statistisches Landesamt Saarland, Saarbrücken, 2003**

*Für nichtgewerbliche Zwecke sind Vervielfältigung und unentgeltliche Verbreitung, auch auszugsweise, mit Quellenangabe gestattet. Die Verbreitung, auch auszugsweise, über elektronische Systeme/Datenträger bedarf der vorherigen Zustimmung. Alle übrigen Rechte bleiben vorbehalten.*

## VORWORT

Die vorliegende Veröffentlichung "Saarländische Gemeindezahlen" erscheint jährlich und informiert über die wichtigsten Daten der amtlichen Statistik des Saarlandes auf Kreis- und Gemeindeebene.

Das Heft stellt eine wertvolle Hilfe für die Zwecke der Raumordnung, Landesplanung und Regionalpolitik dar. Das Statistische Landesamt folgt mit dieser Publikation dem Wunsch der Regionalstatistiker nach einer übersichtlichen Darstellung möglichst aktueller Gemeinde- und Kreisdaten.

Die umfangreich gegliederten regionalen Strukturdaten basieren auf dem derzeitigen Gebietsstand und sind dem Saarländischen Planungs- und Informationssystem (SAPLIS) entnommen.

Saarbrücken, im Mai 2003

Michael Sossong  
(Amtsleiter)

## ZEICHENERKLÄRUNG

- 0 = Mehr als nichts, aber weniger als die Hälfte der kleinsten dargestellten Einheit.
- = Nichts vorhanden, genau Null.
- . = Zahlenwert unbekannt oder aus Geheimhaltungsgründen nicht veröffentlicht.

### Abkürzungen

ha	=	Hektar
kg	=	Kilogramm
km <sup>2</sup>	=	Quadratkilometer
km	=	Kilometer
kWh	=	Kilowattstunde
LF	=	Landwirtschaftlich genutzte Fläche
m <sup>3</sup>	=	Kubikmeter
MD	=	Monatsdurchschnitt
t	=	Tonne
APPD	=	Anarchistische Pogo-Partei Deutschlands
BFB	=	BUND FREIER BÜRGER
CDU	=	Christlich Demokratische Union Deutschlands
CM	=	CHRISTLICHE MITTE
DIE FRAUEN	=	Feministische Partei
DKP	=	Deutsche Kommunistische Partei
DVU	=	DEUTSCHE VOLKSUNION
FAMILIE	=	FAMILIEN-PARTEI-DEUTSCHLANDS
F.D.P.	=	Freie Demokratische Partei
FWG	=	Freie Wählergemeinschaft
GRAUE	=	DIE GRAUEN - Graue Panther -
GRÜNE	=	BÜNDNIS 90/Die Grünen
NPD	=	Nationaldemokratische Partei Deutschlands
ödp	=	Ökologisch - Demokratische Partei
PDS	=	Partei des Demokratischen Sozialismus
Pro DM	=	Initiative Pro D-Mark - neue liberale Partei -
REP	=	DIE REPUBLIKANER
SPD	=	Sozialdemokratische Partei Deutschlands
WGR	=	Wählergruppen

Abweichungen in den Summen sind in der Regel auf das Runden der Einzelpositionen zurückzuführen.

# Inhaltsübersicht

Seite

Begriffsbestimmungen .....	6
Verwaltungskarte .....	10
Gemeindeverzeichnis .....	11
Oberbürgermeister/Bürgermeister .....	12
Landräte .....	13

## Tabellenteil

Bevölkerungsstand .....	14
Bevölkerungsbewegung .....	20
Wanderungsbewegung .....	24
Allgemeinbildende Schulen .....	28
Wahlen.....	30
Sozialversicherungspflichtig Beschäftigte .....	36
Gewerbeanzeigenstatistik .....	40
Flächenerhebung.....	42
Landwirtschaft.....	46
Produzierendes Gewerbe .....	50
Bautätigkeit und Wohnungswesen .....	53
Wohnungsbestand.....	56
Unfälle im Straßenverkehr.....	58
Sozialhilfe .....	60
Kommunale Finanzen.....	62
Öffentliche Finanzen.....	66
Personal im öffentlichen Dienst.....	68
Handels- und Gaststättenzählung .....	70
Handwerkszählung .....	74

# BEGRIFFSBESTIMMUNGEN

## Bevölkerungsbewegung

Die Bevölkerungsbewegung gliedert sich in die natürliche Bevölkerungsbewegung und die räumliche Bevölkerungsbewegung. Unter dem Oberbegriff **natürliche Bevölkerungsbewegung** werden die Statistiken über Geborene und Gestorbene sowie über Eheschließungen und Ehelösungen zusammengefasst. Die Statistiken der räumlichen Bevölkerungsbewegung beinhalten die Wanderungsbewegungen, d.h. die Fluktuation der Bevölkerung innerhalb bzw. zwischen bestimmten Verwaltungseinheiten.

**Eheschließungen:** Standesamtliche Trauungen von Deutschen und von Ausländern (ohne die Fälle, bei denen beide Ehepartner Angehörige der im Bundesgebiet stationierten ausländischen Streitkräfte sind).

**Geborene:** Die Definition für Lebend- und Totgeborene, die unter dem Begriff Geborene in der Statistik verstanden werden, ist in § 29 der Verordnung zur Ausführung des Personenstandgesetzes vom 12.8.1957 festgelegt.

Lebendgeborene sind Kinder, bei denen nach Scheidung vom Mutterleib entweder das Herz geschlagen, die Nabelschnur pulsiert oder die natürliche Lungenatmung eingesetzt hat.

**Gestorbene:** Ohne Totgeborene und ohne nachträglich beurkundete Kriegssterbefälle und gerichtliche Todeserklärungen.

**Wanderungen:** Unterschieden wird zwischen der (Landes-) Binnenwanderung (alle Wohnortwechsel, die sich zwischen den Gemeinden des Landes vollziehen) und der Außenwanderung (Zu- und Fortzüge über die Landesgrenze, d.h. Wanderung gegenüber den anderen Bundesländern sowie über die Grenze des Bundesgebietes).

## Bildungswesen

**Allgemeinbildende Schulen** sind die Grundschulen, Hauptschulen, Erweiterten Realschulen, Realschulen, Sekundarschulen, Gesamtschulen, Waldorf-Schulen, Schulen für Behinderte, Gymnasien und das Saarland-Kolleg.

## Wahlen

**Wahlberechtigte:** Nach Artikel 116 Abs. 1 des Grundgesetzes sind alle Deutschen wahlberechtigt, die am Tage der Wahl das 18. Lebensjahr vollendet und seit mindestens drei Monaten in der Wahlregion ihren Wohnsitz haben (aktives Wahlrecht). Wählbar (passives Wahlrecht) sind bei der Bundestagswahl und Landtagswahl alle Wahlberechtigten, die am Wahltag das 18. Lebensjahr vollendet haben. Bei der Gemeinderatswahl ist wählbar, wer am Wahltag seit mindestens einem Jahr in der Gemeinde gewohnt und das 18. Lebensjahr vollendet hat.

**Wahlbeteiligung:** Der Anteil der Wähler mit gültigen und ungültigen Stimmen an den Wahlberechtigten ergibt die Wahlbeteiligung.

**Wahlverfahren:** Bei den Bundestagswahlen hat jeder Wahlberechtigte eine Erststimme, die nach den Grundsätzen der Mehrheitswahl über den Vertreter des Wahlkreises entscheidet, und eine Zweitstimme, die für die Landesliste einer Partei abgegeben und nach den Grundsätzen der Verhältniswahl bewertet wird.

Bei den Landtagswahlen hat jeder Wähler eine Stimme. Nach den Grundsätzen der Mehrheitswahl wird zunächst über die Vertreter der Wahlkreise entschieden, die restlichen Sitze im Landtag werden nach den Grundsätzen der Verhältniswahl aus den Landeswahlvorschlägen besetzt.

Die Vertreter der Gemeinde- und Kreisräte werden nach den Grundsätzen des Verhältniswahlrechts gewählt. Ist nur ein oder kein gültiger Wahlvorschlag eingereicht, so findet Mehrheitswahl statt.

## Sozialversicherungspflichtig Beschäftigte

**Sozialversicherungspflichtig Beschäftigte:** Alle Arbeiter und Angestellten einschließlich der zu ihrer Berufsausbildung Beschäftigten (Auszubildende u.a.), die in der gesetzlichen Kranken-, Renten- oder Pflegeversicherung und/oder beitragspflichtig nach dem Recht der Arbeitsförderung sind oder für die von den Arbeitgebern Beitragsanteile nach dem Recht der Arbeitsförderung gezahlt werden. Nicht zu den sozialversicherungspflichtigen zählen grundsätzlich die Selbstständigen, mithelfende Familienangehörigen, Beamten sowie die kurzfristig Beschäftigten.

Ab dem Stichtag 1. April 1999 sind Arbeitgeber verpflichtet, auch für Personen, die ausschließlich sogenannte geringfügig entlohnte Tätigkeit ausüben, pauschalierte Beiträge zu Kranken- und Rentenversicherung zu entrichten. Personen, die nur wegen dieser gesetzlichen Neuregelung in den Kreis der sozialversicherungspflichtig Beschäftigten gelangt sind, sind in diesen Ergebnissen bis auf weiteres nicht enthalten. Wehr- und Zivildienstleistende gelten dann als sozialversicherungspflichtig Beschäftigte, wenn sie ihren Dienst aus einem bestehenden Beschäftigungsverhältnis heraus angetreten haben und nur wegen der Ableistung dieser Dienstzeiten kein Entgelt erhalten.

**Ausländer:** Als Ausländer gelten alle Personen, die nicht Deutsche im Sinne des Artikels 116 Abs. 1 GG sind. Dazu zählen auch die Staatenlosen und die Personen mit "ungeklärter" Staatsangehörigkeit.

**Zuordnung zu Wirtschaftszweigen:** Die Verschlüsselung des Wirtschaftszweiges wird nach dem "Verzeichnis der Wirtschaftszweige für die Statistik der Bundesanstalt für Arbeit - Ausgabe 1993" vorgenommen. Die Zuordnung der Beschäftigten erfolgt nach dem sogenannten Arbeitsortprinzip. Die Beschäftigten werden der Gemeinde zugeordnet, in der der Betrieb liegt, in dem sie beschäftigt sind.

## Gewerbeanzeigen

Nach der Gewerbeordnung ist über den Beginn, die Veränderung oder die Aufgabe einer gewerblichen Tätigkeit bei den Gemeinden/Ämtern eine Anzeige zu erstatten. Eine Anzeigenpflicht besteht nur für den Betrieb eines "Gewerbes" beziehungsweise für "selbständige Gewerbetreibende". Ausgenommen von der Anzeigenpflicht sind daher u.a. insbesondere die Urproduktion, freie Berufe, die bloße Verwaltung eigenen Vermögens.

**Gewerbebeanmeldungen:** Nachgewiesen wird die Zahl der Gewerbebeanmeldungen (ohne Automatenaufsteller und Reisegewerbe). Eine Anmeldung ist abzugeben bei

- Neuerrichtung eines Gewerbebetriebes, einer Zweigniederlassung oder einer unselbständigen Zweigstelle,
- Übernahme eines bereits bestehenden Betriebes (z. B. durch Kauf, Pacht, Erbfolge, Änderung der Rechtsform, Gesellschaftereintritt),
- Verlagerung eines bestehenden Betriebes aus einem anderen Gewerbeamtsbereich in den Bereich der Anmeldebehörde.

**Gewerbeummeldungen:** Nachgewiesen wird die Zahl der Gewerbeummeldungen (ohne Automatenaufsteller und Reisegewerbe). Eine Ummeldung ist abzugeben bei Änderung und/oder Erweiterung der wirtschaftlichen Tätigkeit und/oder Verlegung innerhalb des Gewerbeamtsbereichs.

**Gewerbeabmeldungen:** Nachgewiesen wird die Zahl der Gewerbeabmeldungen (ohne Automatenaufsteller und Reisegewerbe). Eine Abmeldung ist abzugeben bei

- vollständiger Aufgabe eines Gewerbebetriebes (Stilllegung),
- teilweiser Aufgabe eines weiterhin bestehenden Betriebes,
- Aufgabe eines weiterhin bestehenden Betriebes (z. B. wegen Verkauf, Verpachtung, Erbfolge, Änderung der Rechtsform, Gesellschafteraustritt),
- Verlagerung in einen anderen Gewerbeamtsbereich

## Landwirtschaft

**Landwirtschaftlich genutzte Fläche (LF):** Summe der genutzten Fläche von Ackerland (einschließlich Stilllegungsflächen), für die eine Prämie bezahlt wird. Dauergrünland, Gartenland, Obstanlagen, Baumschulen, Rebland, Korbweiden- und Pappelanlagen sowie Weihnachtsbaumkulturen außerhalb des Waldes.

**Betriebsgrößenstruktur:** Ausgewiesen werden hierbei ab 1999 Betriebe mit einer LF von mindestens 2 ha bzw. Betriebe mit einer LF unter 2 ha LF (einschließlich ohne LF) mit Erzeugungseinheiten gemäß § 91 des Agrarstatistikgesetzes.

**Viehbestand:** Erfasst werden seit 1999 die Viehbestände von Betrieben mit einer landwirtschaftlich genutzten Fläche (LF) von mindestens 2 ha bzw. Betriebe mit einer Waldfläche (WF) von mindestens 10 ha oder Erzeugungseinheiten gemäß § 91 des Agrarstatistikgesetzes.

## Produzierendes Gewerbe

**Verarbeitendes Gewerbe sowie Bergbau und Gewinnung von Steinen und Erden:** Der Berichtskreis des Monatsberichts für Betriebe umfasst:

- Betriebe des Verarbeitenden Gewerbes sowie des Bergbaus und der Gewinnung von Steinen und Erden von Unternehmen des Produzierenden Gewerbes (Bergbau und Gewinnung von Steinen und Erden, Verarbeitendes Gewerbe, Energie- und Wasserversorgung, Baugewerbe) mit im Allgemeinen 20 und mehr Beschäftigten;
- Betriebe des Verarbeitenden Gewerbes sowie des Bergbaus und der Gewinnung von Steinen und Erden mit im Allgemeinen 20 und mehr Beschäftigten von Unternehmen der übrigen Wirtschaftsbereiche.

Die Berichterstattung schließt Verarbeitende Betriebe des Handwerks ein.

Beim Monatsbericht gilt bei 14 Wirtschaftszweigen eine Abschneidegrenze von 10 Beschäftigten, wobei bei Sägewerken alle Betriebe mit einem Jahreseinschnitt von mindestens 5000 m<sup>3</sup> Rohholz erfasst werden. Die Auswahl erfolgt jeweils nach dem Beschäftigtenstand Ende September des Vorjahres. Die Merkmalswerte beziehen sich auf den gesamten Betrieb, schließen damit die nicht produzierenden Betriebsteile mit ein.

Maßgebend für die Zuordnung ist ab 1995 die "Klassifikation der Wirtschaftszweige, Ausgabe 1993 (WZ93)", und zwar die Abschnitte C und D.

## Baugewerbe

Das Baugewerbe gliedert sich nach der WZ93 in die Bereiche "Vorbereitende Baustellenarbeiten, Hoch- und Tiefbau" sowie "Bauinstallation und sonstiges Baugewerbe".

Die **Totalerhebung** im Baugewerbe (**Vorbereitende Baustellenarbeiten, Hoch- und Tiefbau**) findet einmal im Jahr und zwar für den Monat Juni statt. Sie ermöglicht die Darstellung des gesamten Bauhauptgewerbes und liefert die Grundlage für die Aufschätzung des monatlichen Berichtskreises.

Erfasst werden alle baugewerblichen Betriebe von Unternehmen des Baugewerbes (Vorbereitende Baustellenarbeiten, Hoch- und Tiefbau) und von Unternehmen anderer Wirtschaftsbereiche sowie Arbeitsgemeinschaften des Baugewerbes soweit sich ihre Tätigkeiten auf das Inland beziehen.

Zur **Zusatzerhebung** im Baugewerbe, befragt im Monat Juni, (**Bauinstallation und sonstiges Baugewerbe**) werden alle ausbaugewerblichen Betriebe von Unternehmen mit 10 und mehr tätigen Personen herangezogen.

## Bautätigkeit und Wohnungswesen

Die Bautätigkeitsstatistik - im Hochbau bestehend aus der Statistik der Baugenehmigungen, der Baufertigstellungen und des Bauüberhangs - erhebt genehmigungs-, zustimmungs- oder anzeigepflichtige Bauvorhaben, durch die Wohn- und Nutzraum zu- oder abgeht, baulich oder in der Zweckbestimmung verändert wird oder durch baupolizeiliche Maßnahmen, Schadensfälle oder Abbruch verloren geht. Die Statistik erfasst die Bauvorhaben erstmals zum Zeitpunkt der von den Bauämtern erteilten Baugenehmigungen für Gebäude und Wohnungen und abschließend nach Beendigung der Baumaßnahmen die Baufertigstellungen. Sind Bauvorhaben am Ende eines Jahres nicht abgeschlossen, wird der Bauzustand durch die Bauüberhangstatistik festgestellt.

**Wohnungsbestand:** Fortschreibung auf Grund der Gebäude- und Wohnungszählung vom 27.5.1987.

**Wohngebäude:** Wohngebäude sind Gebäude, die mindestens zur Hälfte (gemessen an der Gesamtnutzfläche nach den Regeln zur Berechnung der Geschossfläche) Wohnzwecken dienen.

**Wohnungen:** Eine Wohnung ist die Summe der Räume, welche die Führung eines Haushalts ermöglichen, darunter stets eine Küche oder ein Raum mit Kochgelegenheit.

**Fertiggestellte Wohngebäude:** Fertiggestellte Wohngebäude sind genehmigte Bauvorhaben, die abgewickelt und als fertiggestellt gemeldet sind.

**Nichtwohngebäude:** Gebäude, die überwiegend für Nichtwohnzwecke (gemessen an der Gesamtnutzfläche nach den Regeln zur Berechnung der Geschossfläche) bestimmt sind. Zu den Nichtwohngebäuden zählen z.B. Anstaltsgebäude, Büro- und Verwaltungsgebäude, landwirtschaftliche Betriebsgebäude, nichtlandwirtschaftliche Betriebsgebäude, wie Fabrikgebäude, Handelsgebäude, Hotels und dgl..

## Straßenverkehrsunfälle

**Straßenverkehrsunfälle:** Ein für die Straßenverkehrsunfallstatistik meldepflichtiger Unfall liegt vor, wenn infolge des Fahrverkehrs auf öffentlichen Straßen, Wegen und Plätzen Personen getötet oder verletzt oder Sachschäden verursacht worden sind.

**Verunglückte:** Zu den Verunglückten rechnet man alle Personen, die auf der Stelle getötet wurden oder innerhalb von 30 Tagen an den Unfallfolgen starben, außerdem alle schwer- und leichtverletzten Personen.

## Sozialhilfe

Erfasst werden alle Personen, die Leistungen nach dem Bundessozialhilfegesetz (BSHG) von den Sozialhilfeträgern des Saarlandes erhalten. Örtliche Träger sind im Saarland der Stadtverband Saarbrücken und die Landkreise. Überörtliche Träger ist das Landesamt für Jugend, Soziales und Versorgung.

**Empfänger laufender Hilfe zum Lebensunterhalt:** Es sind Personen, denen grundsätzlich Leistungen für mindestens einen Monat im wesentlichen in Form von monatlichen Regelsätzen gewährt werden.

Wer laufende Hilfe zum Lebensunterhalt bezieht, kann daneben auch Hilfe in besonderen Lebenslagen erhalten. Diese Personen werden dann auch unter den Empfängern der betreffenden Hilfearten erfasst und nachgewiesen.



## Finanzen, Steuern

**Realsteueraufbringungskraft:** Sie wird durch Anwendung der gewogenen Landesdurchschnittshebesätze auf die Grundbeträge der Grundsteuer A, der Grundsteuer B und der Gewerbesteuer (nach Ertrag und Kapital) errechnet. Dies ermöglicht einen von den unterschiedlichen Hebesätzen unabhängigen Vergleich der Steuerpotenz der einzelnen Gemeinden.

**Grundbetrag:** Zur Ermittlung des Grundbetrages einer Realsteuerart wird das Jahres-Ist-Aufkommen jeder einzelnen Gemeinde durch den jeweiligen Hebesatz dividiert und mit 100 multipliziert.

**Gewogene Durchschnittshebesätze:** Die Summe der Istaufkommen aller Gemeinden, geteilt durch die Summe der Grundbeträge aller Gemeinden und mit 100 vervielfacht, ergibt den gewogenen Landesdurchschnittshebesatz. In gleicher Weise lassen sich auch regionale gewogene Durchschnittshebesätze (Kreise, Gemeindegrößenklassen) errechnen.

**Steuereinnahmekraft:** Die gemeindliche Steuerkraft wird umfassender dargestellt, wenn die Realsteueraufbringungskraft um den Gemeindeanteil an der Einkommensteuer erweitert und um die Gewerbesteuerumlage verkürzt wird.

**Steuereinnahmen :** brutto: einschließlich Gewerbesteuerumlage; netto: nach Abzug der Gewerbesteuerumlage:

**Schuldenstand (Fundierte Schulden):** Alle Verbindlichkeiten aus Darlehensaufnahmen, soweit sie durch Übernahme einer besonderen Schuldverpflichtung oder durch Schuldurkunde fundiert sind (ohne Kassenkredite, Inne-Darlehen, Schulden der Eigenbetriebe und Krankenhäuser).

**Lohn und Einkommensteuerpflichtige:** Unbeschränkt lohn- und einkommensteuerpflichtige natürliche Personen

**Summe der positiven Einkünfte:** Summe der positiven 7 Einkunftsarten aus dem Einkommensteuergesetz.

**Gesamtbetrag der Einkünfte:** Summe aller 7 Einkunftsarten (nach Ausgleich etwaiger Verluste) abzügl. Altersentlastungsbetrag, Freibetrag für Land- und Forstwirte und ausländische Steuern von Einkommen.

## Personal im öffentlichen Dienst

**Vollzeitbeschäftigte:** Beschäftigte, deren regelmäßige Arbeitszeit die übliche volle Wochenarbeitsstundenzahl beträgt.

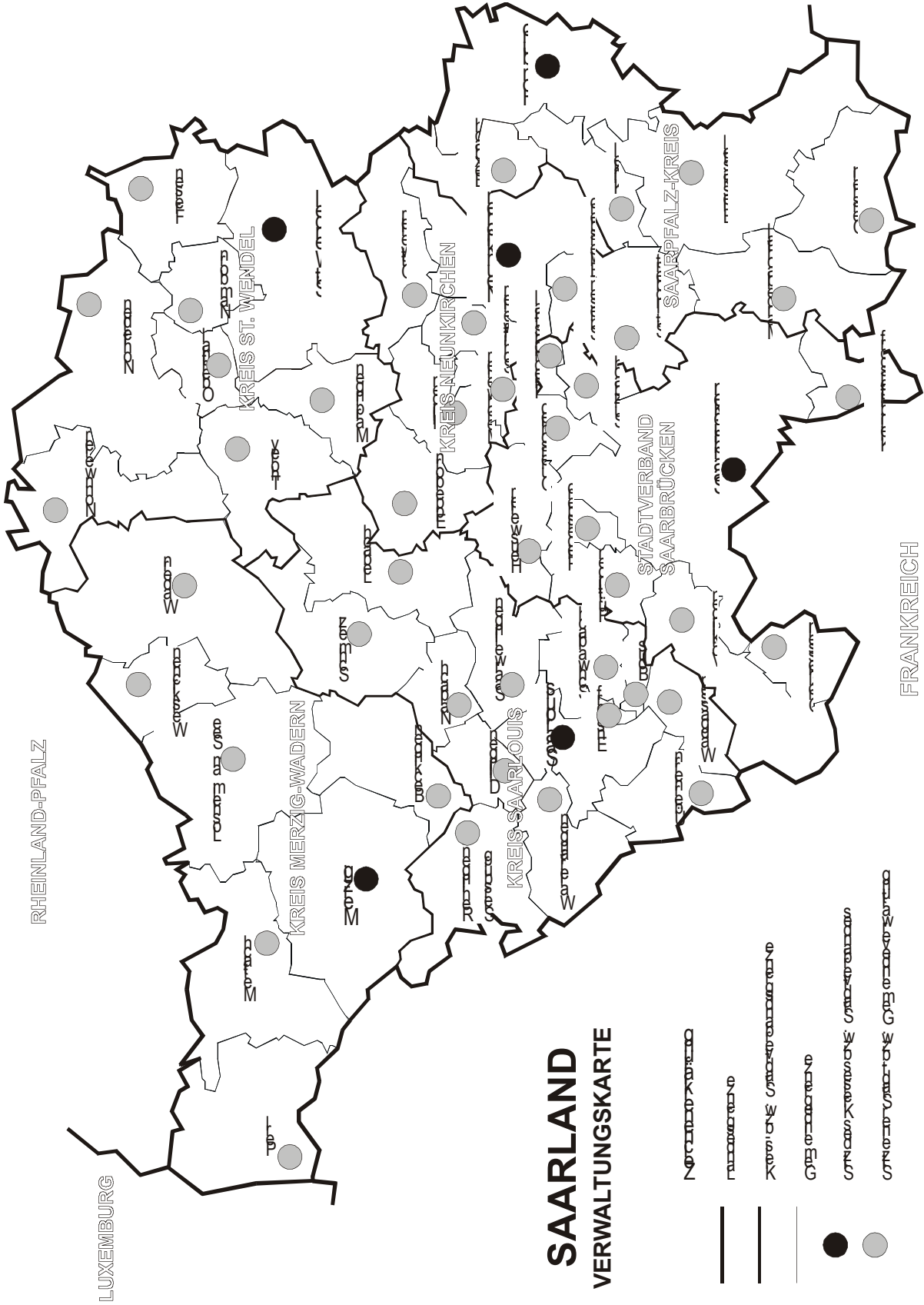
**Teilzeitbeschäftigte:** Beschäftigte, die mindestens mit der Hälfte der regelmäßigen Wochenarbeitszeit eines Vollzeitbeschäftigten tätig sind.

## Handel und Gastgewerbe





**Unternehmen:** Der Nachweis der Unternehmen erfolgt vollständig, d.h. einschl. aller Zweigniederlassungen der saarländischen Unternehmen - auch in den übrigen Bundesländern. Nichtsaarländische Unternehmen bleiben in der Unternehmensdarstellung unberücksichtigt. Die vorgelegten Ergebnisse beziehen sich auf Unternehmen, die im Jahr 1992 einen Jahresumsatz von mindestens 25 000 DM erzielten sowie neugegründete Unternehmen.

**Arbeitsstätten:** Die Ergebnisse für Arbeitsstätten ermöglichen eine länderscharfe Abgrenzung für die Bereiche Handel und Gastgewerbe. Es werden die Daten der saarländischen Niederlassungen von Unternehmen aus anderen Bundesländern ausgewiesen. Niederlassungen saarländischer Unternehmen in anderen Bundesländern bleiben dagegen in diesen Bundesländern unberücksichtigt.

# Verwaltungskarte



## SAARLAND VERWALTUNGSKARTE

- 
 DISTRIKTSGREANZE
- 
 GEMEINDEGRENZE
- 
 DISTRIKTSVERWALTUNGSSTELLE
- 
 GEMEINDEVERWALTUNGSSTELLE

## Gemeindeverzeichnis

Stadtverband/Landkreis	Anzahl der Ortsteile
<b>Stadtverband Saarbrücken</b>	
Saarbrücken, Landeshauptstadt	20
Friedrichsthal, Stadt	3
Großrosseln	6
Heusweiler	7
Kleinblittersdorf	5
Püttlingen, Stadt	2
Quierschied	3
Riegelsberg	2
Sulzbach/Saar, Stadt	6
Völklingen, Stadt	10
<b>Landkreis Merzig-Wadern</b>	
Beckingen	9
Losheim am See	12
Merzig, Kreisstadt	17
Mettlach	10
Perl	11
Wadern, Stadt	14
Weiskirchen	5
<b>Landkreis Neunkirchen</b>	
Eppelborn	8
Illingen	6
Merchweiler	2
Neunkirchen, Kreisstadt	10
Ottweiler, Stadt	5
Schiffweiler	4
Spiesen-Elversberg	2
<b>Landkreis Saarlouis</b>	
Dillingen, Stadt	5
Lebach	11
Nalbach	4
Rehlingen-Siersburg	10
Saarlouis, Kreisstadt	8
Saarwellingen	3
Schmelz	6
Schwalbach/Saar	3
Überherrn	6
Wadgassen	6
Wallerfangen	11
Bous	1
Ensdorf	1
<b>Saarpfalz-Kreis</b>	
Bexbach, Stadt	6
Blieskastel, Stadt	15
Gersheim	11
Homburg, Kreisstadt	5
Kirkel	3
Mandelbachtal	8
St. Ingbert, Stadt	5
<b>Landkreis St. Wendel</b>	
Freisen	8
Marpingen	4
Namborn	10
Nohfelden	12
Nonnweiler	8
Oberthal	4
St. Wendel, Kreisstadt	16
Tholey	9

**Oberbürgermeister und Bürgermeister nach Parteizugehörigkeit im Saarland**  
(Stand: Mai 2003)

Lfd. Nr.	Stadt Gemeinde	Oberbürgermeister/Bürgermeister/in	
		Name	Partei
1	Landeshauptstadt Saarbrücken	Hajo Hoffmann, OB	SPD
2	Mittelstadt St. Ingbert	Dr. Winfried Brandenburg, OB	SPD
3	Mittelstadt Völklingen	Klaus Lorig, OB	CDU
4	Kreisstadt Homburg	Joachim Rippel, OB	CDU
5	Kreisstadt Merzig	Dr. Alfons Lauer, OB	SPD
6	Kreisstadt Neunkirchen	Friedrich Decker, OB	SPD
7	Kreisstadt Saarlouis	Hans-Joachim Fontaine, OB	CDU
8	Kreisstadt St. Wendel	Klaus Bouillon, BM	CDU
9	Stadt Bexbach	Heinz Müller, BM	SPD
10	Stadt Blieskastel	Dr. Werner Moschel, BM	SPD
11	Stadt Dillingen	Erwin Planta, BM	SPD
12	Stadt Friedrichsthal	Werner Cornelius, BM	SPD
13	Stadt Lebach	Nikolaus Jung, BM	CDU
14	Stadt Ottweiler	Hans-Heinrich Roedle, BM	SPD
15	Stadt Püttlingen	Martin Speicher	CDU
16	Stadt Sulzbach	Hans-Werner Zimmer, BM	SPD
17	Stadt Wadern	Fredi Dewald, BM	SPD
18	Gemeinde Beckingen	Manfred Peter, BM	SPD
19	Gemeinde Bous	Erich Wentz, BM	SPD
20	Gemeinde Ensdorf	Thomas Hartz, BM	CDU
21	Gemeinde Eppelborn	Fritz-Hermann Lutz, BM	CDU
22	Gemeinde Freisen	Wolfgang Alles, BM	CDU
23	Gemeinde Gersheim	Lothar Krufft, BM	CDU
24	Gemeinde Großrosseln	Wolfgang Flohr, BM	SPD
25	Gemeinde Heusweiler	Rainer Ziebold, BM	SPD
26	Gemeinde Illingen	Armin König, BM	CDU
27	Gemeinde Kirkel	Armin Hochlehner, BM	CDU
28	Gemeinde Kleinblittersdorf	Stephan Stricherts, BM	parteilos
29	Gemeinde Losheim am See	Lothar Christ, BM	SPD
30	Gemeinde Mandelbachtal	Günter Walle, BM	SPD
31	Gemeinde Marpingen	Werner Laub, BM	SPD
32	Gemeinde Merchweiler	Walter Dietz	CDU
33	Gemeinde Mettlach	Manfred Zimmer, BM	CDU
34	Gemeinde Nalbach	Kurt Adam, BM	SPD
35	Gemeinde Namborn	Theo Staub, BM	SPD
36	Gemeinde Nohfelden	Dr. Heribert Gisch, BM	CDU
37	Gemeinde Nonnweiler	Dieter Keller, BM	SPD
38	Gemeinde Oberthal	Sigrid Morsch, BM	CDU
39	Gemeinde Perl	Anton Hoffmann, BM	CDU
40	Gemeinde Quierschied	Otwin Zimmer, BM	CDU
41	Gemeinde Rehlingen-Siersburg	Martin Silvanus, BM	SPD
43	Gemeinde Riegelsberg	Lothar Ringle, BM	SPD
43	Gemeinde Saarwellingen	Werner Geibel, BM	SPD
44	Gemeinde Schiffweiler	Friedhelm Frisch, BM,	SPD
45	Gemeinde Schmelz	Armin Emanuel, BM	SPD
46	Gemeinde Schwalbach	Eberhard Blaß, BM	SPD
47	Gemeinde Spiesen-Elversberg	Karl-Friedrich Kausch, BM	SPD
48	Gemeinde Tholey	Herrmann Josef Schmidt	CDU
49	Gemeinde Überherrn	Thomas Burg, BM	parteilos
50	Gemeinde Wadgassen	Harald Braun, BM	SPD
51	Gemeinde Wallerfangen	Wolfgang Wiltz, BM	CDU
52	Gemeinde Weiskirchen	Werner Hero, BM	CDU

OB = Oberbürgermeister, BM = Bürgermeister.

**Landräte des Saarlandes**

(Stand: Mai 2003)

STADTVERBAND - Kreis	Stadtverbandspräsident - Landrat	Adressen der Landratsämter
SAARBRÜCKEN	Stadtverbandspräsident Michael Burkert	Stadtverband Saarbrücken Schloßplatz 6 66119 Saarbrücken
Merzig-Wadern	Landrat Michael Kreiselmeier	Landratsamt Merzig Bahnhofstraße 44 66663 Merzig
Neunkirchen	Landrat Dr. Rudolf Hinsberger	Landratsamt Ottweiler Wilhelm-Heinrich-Straße 36 66564 Ottweiler
Saarlouis	Landrat Dr. Peter Winter	Landratsamt Saarlouis Kaiser-Wilhelm-Straße 6 66740 Saarlouis
Saarpfalz	Landrat Clemens Lindemann	Landratsamt Homburg Am Forum 66424 Homburg
St. Wendel	Landrat Franz-Josef Schumann	Landratsamt St. Wendel Mommstraße 25 66606 St. Wendel

## Bevölkerungsstand 2001

Gemeinde Kreis	Fläche in km <sup>2</sup>	Bevölkerung			Einwohner je km <sup>2</sup>
		männlich	weiblich	insgesamt	
<b>Stadtverband Saarbrücken</b>					
Saarbrücken, Landeshauptstadt	167,07	87 728	95 130	182 858	1 094
Friedrichsthal, Stadt	9,07	5 617	6 053	11 670	1 287
Großrosseln	25,20	4 465	4 932	9 397	373
Heusweiler	39,94	9 789	10 446	20 235	507
Kleinblittersdorf	27,29	6 292	6 731	13 023	477
Püttlingen, Stadt	23,94	9 898	10 795	20 693	864
Quierschied	20,22	7 047	7 736	14 783	731
Riegelsberg	14,70	7 374	8 210	15 584	1 060
Sulzbach/Saar, Stadt	16,12	9 165	9 805	18 970	1 177
Völklingen, Stadt	67,06	20 639	22 096	42 735	637
<b>Stadtverband insgesamt</b>	<b>410,61</b>	<b>168 014</b>	<b>181 934</b>	<b>349 948</b>	<b>852</b>
<b>Landkreis Merzig-Wadern</b>					
Beckingen	51,66	7 730	8 287	16 017	310
Losheim am See	96,78	8 280	8 356	16 636	172
Merzig, Kreisstadt	108,79	14 996	16 000	30 996	285
Mettlach	78,08	6 120	6 365	12 485	160
Perl	75,06	3 120	3 328	6 448	86
Wadern, Stadt	110,97	8 331	8 844	17 175	155
Weiskirchen	33,64	3 191	3 274	6 465	192
<b>Landkreis insgesamt</b>	<b>554,98</b>	<b>51 768</b>	<b>54 454</b>	<b>106 222</b>	<b>191</b>
<b>Landkreis Neunkirchen</b>					
Eppelborn	47,04	9 009	9 378	18 387	391
Illingen	36,08	9 370	9 500	18 870	523
Merchweiler	12,78	5 311	5 638	10 949	857
Neunkirchen, Kreisstadt	75,05	24 639	25 965	50 604	674
Ottweiler, Stadt	45,51	7 547	7 950	15 497	341
Schiffweiler	21,31	8 518	9 109	17 627	827
Spiesen-Elversberg	11,40	7 038	7 706	14 744	1 293
<b>Landkreis insgesamt</b>	<b>249,17</b>	<b>71 432</b>	<b>75 246</b>	<b>146 678</b>	<b>589</b>

## Bevölkerungsstand 2001

Fläche in km <sup>2</sup>	Bevölkerung			Einwohner je km <sup>2</sup>	Gemeinde Kreis
	männlich	weiblich	insgesamt		
<b>Landkreis Saarlouis</b>					
22,07	10 349	11 115	21 464	973	Dillingen, Stadt
64,15	11 147	10 327	21 474	335	Lebach
22,43	4 650	4 979	9 629	429	Nalbach
61,16	7 810	8 089	15 899	260	Rehlingen-Siersburg
43,27	18 435	19 845	38 280	885	Saarlouis, Kreisstadt
41,65	6 776	7 131	13 907	334	Saarwellingen
58,64	8 515	8 900	17 415	297	Schmelz
27,31	9 074	9 768	18 842	690	Schwalbach/Saar
34,30	5 822	6 256	12 078	352	Überherrn
25,93	9 065	9 533	18 598	717	Wadgassen
42,17	4 766	5 040	9 806	233	Wallerfangen
7,61	3 560	3 964	7 524	989	Bous
8,39	3 256	3 509	6 765	806	Ensdorf
<b>459,08</b>	<b>103 225</b>	<b>108 456</b>	<b>211 681</b>	<b>461</b>	<b>Landkreis insgesamt</b>
<b>Saarpfalz-Kreis</b>					
31,08	9 285	9 872	19 157	616	Bexbach, Stadt
108,28	11 402	11 772	23 174	214	Blieskastel, Stadt
57,48	3 539	3 642	7 181	125	Gersheim
82,64	22 282	23 308	45 590	552	Homburg, Kreisstadt
31,38	4 986	5 279	10 265	327	Kirkel
57,71	5 762	6 068	11 830	205	Mandelbachtal
49,95	18 939	20 596	39 535	791	St. Ingbert, Stadt
<b>418,52</b>	<b>76 195</b>	<b>80 537</b>	<b>156 732</b>	<b>374</b>	<b>Landkreis insgesamt</b>
<b>Landkreis St. Wendel</b>					
48,04	4 334	4 394	8 728	182	Freisen
39,68	5 770	5 858	11 628	293	Marpingen
26,00	3 679	3 871	7 550	290	Namborn
100,71	5 290	5 504	10 794	107	Nohfelden
66,71	4 695	4 669	9 364	140	Nonnweiler
23,86	3 221	3 328	6 549	274	Oberthal
113,54	13 234	14 062	27 296	240	St. Wendel, Kreisstadt
57,56	6 575	6 725	13 300	231	Tholey
<b>476,10</b>	<b>46 798</b>	<b>48 411</b>	<b>95 209</b>	<b>200</b>	<b>Landkreis insgesamt</b>
<b>2 568,46</b>	<b>517 432</b>	<b>549 038</b>	<b>1 066 470</b>	<b>415</b>	<b>SAARLAND</b>

## Bevölkerungsstand 2001

Gemeinde Kreis	Bevölker. insgesamt	Davon im Alter von ... bis unter ... Jahren				
		0 - 1	1 - 5	5 - 10	10 - 15	15 - 20
<b>Stadtverband Saarbrücken</b>						
Saarbrücken, Landeshauptstadt	182 858	1 429	5 916	7 689	8 465	8 360
Friedrichsthal, Stadt	11 670	87	414	529	667	595
Großrosseln	9 397	79	289	423	498	482
Heusweiler	20 235	148	683	961	1 042	1 002
Kleinblittersdorf	13 023	79	412	623	720	645
Püttlingen, Stadt	20 693	137	675	1 007	1 168	1 042
Quierschied	14 783	100	489	723	782	748
Riegelsberg	15 584	120	550	787	837	745
Sulzbach/Saar, Stadt	18 970	135	631	918	1 064	1 024
Völklingen, Stadt	42 735	359	1 731	2 373	2 440	2 169
<b>Stadtverband insgesamt</b>	<b>349 948</b>	<b>2 673</b>	<b>11 790</b>	<b>16 033</b>	<b>17 683</b>	<b>16 812</b>
<b>Landkreis Merzig-Wadern</b>						
Beckingen	16 017	114	594	853	980	962
Losheim am See	16 636	155	648	866	1 035	1 016
Merzig, Kreisstadt	30 996	295	1 178	1 647	1 773	1 721
Mettlach	12 485	96	472	671	713	694
Perl	6 448	63	258	373	362	334
Wadern, Stadt	17 175	143	617	922	1 048	905
Weiskirchen	6 465	52	209	339	390	385
<b>Landkreis insgesamt</b>	<b>106 222</b>	<b>918</b>	<b>3 976</b>	<b>5 671</b>	<b>6 301</b>	<b>6 017</b>
<b>Landkreis Neunkirchen</b>						
Eppelborn	18 387	120	638	992	1 104	1 040
Illingen	18 870	117	602	910	1 086	1 048
Merchweiler	10 949	90	381	497	620	604
Neunkirchen, Kreisstadt	50 604	401	1 777	2 415	2 883	2 823
Ottweiler, Stadt	15 497	106	508	727	843	868
Schiffweiler	17 627	126	627	827	1 072	886
Spiesen-Elversberg	14 744	87	454	654	722	715
<b>Landkreis insgesamt</b>	<b>146 678</b>	<b>1 047</b>	<b>4 987</b>	<b>7 022</b>	<b>8 330</b>	<b>7 984</b>



## Bevölkerungsstand 2001

Davon im Alter von ... bis unter ... Jahren						Gemeinde Kreis
20 - 30	30 - 40	40 - 50	50 - 60	60 - 65	65 u. mehr	
						<b>Stadtverband Saarbrücken</b>
22 194	30 728	28 885	21 945	12 970	34 277	Saarbrücken, Landeshauptstadt
1 124	1 824	1 957	1 413	820	2 240	Friedrichsthal, Stadt
960	1 347	1 481	1 287	726	1 825	Großrosseln
1 949	3 190	3 284	2 558	1 529	3 889	Heusweiler
1 075	2 001	2 100	1 656	977	2 735	Kleinblittersdorf
2 005	3 154	3 341	2 486	1 574	4 104	Püttlingen, Stadt
1 291	2 289	2 279	1 836	1 178	3 068	Quierschied
1 369	2 514	2 602	2 012	1 233	2 815	Riegelsberg
1 957	2 972	2 869	2 291	1 452	3 657	Sulzbach/Saar, Stadt
4 754	6 279	6 125	5 362	3 031	8 112	Völklingen, Stadt
<b>38 678</b>	<b>56 298</b>	<b>54 923</b>	<b>42 846</b>	<b>25 490</b>	<b>66 722</b>	<b>Stadtverband insgesamt</b>
						<b>Landkreis Merzig-Wadern</b>
1 613	2 389	2 616	1 934	1 203	2 759	Beckingen
1 711	2 554	2 811	1 813	1 151	2 876	Losheim am See
3 322	4 630	4 966	3 513	2 241	5 710	Merzig, Kreisstadt
1 298	1 919	1 887	1 429	911	2 395	Mettlach
674	1 076	965	642	428	1 273	Perl
1 796	2 722	2 750	1 893	1 251	3 128	Wadern, Stadt
695	1 016	1 120	710	480	1 069	Weiskirchen
<b>11 109</b>	<b>16 306</b>	<b>17 115</b>	<b>11 934</b>	<b>7 665</b>	<b>19 210</b>	<b>Landkreis insgesamt</b>
						<b>Landkreis Neunkirchen</b>
1 801	2 744	3 129	2 135	1 349	3 335	Eppelborn
1 758	2 945	3 147	2 248	1 408	3 601	Illingen
1 079	1 569	1 671	1 348	883	2 207	Merchweiler
5 279	7 777	7 956	5 996	3 662	9 635	Neunkirchen, Kreisstadt
1 518	2 458	2 456	1 928	1 212	2 873	Ottweiler, Stadt
1 728	2 836	2 731	2 011	1 279	3 504	Schiffweiler
1 376	2 256	2 284	1 832	1 174	3 190	Spiesen-Elversberg
<b>14 539</b>	<b>22 585</b>	<b>23 374</b>	<b>17 498</b>	<b>10 967</b>	<b>28 345</b>	<b>Landkreis insgesamt</b>

## Bevölkerungsstand 2001

Gemeinde Kreis	Bevölker. insgesamt	Davon im Alter von ... bis unter ... Jahren				
		0 - 1	1 - 5	5 - 10	10 - 15	15 - 20
<b>Landkreis Saarlouis</b>						
Dillingen, Stadt	21 464	173	763	1 054	1 113	1 186
Lebach	21 474	165	808	954	1 324	1 276
Nalbach	9 629	74	329	486	588	548
Rehlingen-Siersburg	15 899	105	549	861	967	900
Saarlouis, Kreisstadt	38 280	315	1 284	1 721	2 089	2 050
Saarwellingen	13 907	95	462	713	756	768
Schmelz	17 415	156	601	925	1 047	962
Schwalbach/Saar	18 842	135	607	926	1 112	1 033
Überherrn	12 078	107	432	646	730	730
Wadgassen	18 598	149	660	985	1 081	972
Wallerfangen	9 806	79	328	461	567	562
Bous	7 524	75	274	406	414	373
Ensdorf	6 765	53	220	348	396	349
<b>Landkreis insgesamt</b>	<b>211 681</b>	<b>1 681</b>	<b>7 317</b>	<b>10 486</b>	<b>12 184</b>	<b>11 709</b>
<b>Saarpfalz-Kreis</b>						
Bexbach, Stadt	19 157	141	618	971	1 138	1 060
Blieskastel, Stadt	23 174	161	754	1 212	1 352	1 272
Gersheim	7 181	64	246	386	407	465
Homburg, Kreisstadt	45 590	354	1 617	2 160	2 321	2 433
Kirkel	10 265	82	370	524	574	527
Mandelbachtal	11 830	100	430	615	703	608
St. Ingbert, Stadt	39 535	258	1 302	1 858	2 128	1 980
<b>Landkreis insgesamt</b>	<b>156 732</b>	<b>1 160</b>	<b>5 337</b>	<b>7 726</b>	<b>8 623</b>	<b>8 345</b>
<b>Landkreis St. Wendel</b>						
Freisen	8 728	54	318	487	515	464
Marpingen	11 628	90	411	609	704	678
Namborn	7 550	56	230	442	477	451
Nohfelden	10 794	72	359	586	601	621
Nonnweiler	9 364	65	339	515	625	533
Oberthal	6 549	45	216	299	381	408
St. Wendel, Kreisstadt	27 296	196	949	1 349	1 612	1 466
Tholey	13 300	96	479	754	856	756
<b>Landkreis insgesamt</b>	<b>95 209</b>	<b>674</b>	<b>3 301</b>	<b>5 041</b>	<b>5 771</b>	<b>5 377</b>
<b>SAARLAND</b>	<b>1 066 470</b>	<b>8 153</b>	<b>36 708</b>	<b>51 979</b>	<b>58 892</b>	<b>56 244</b>

## Bevölkerungsstand 2001

Davon im Alter von ... bis unter ... Jahren						Gemeinde Kreis
20 - 30	30 - 40	40 - 50	50 - 60	60 - 65	65 u. mehr	
						<b>Landkreis Saarlouis</b>
2 478	3 219	3 400	2 555	1 530	3 993	Dillingen, Stadt
2 661	3 578	3 356	2 452	1 398	3 502	Lebach
967	1 434	1 605	1 210	697	1 691	Nalbach
1 584	2 578	2 657	1 804	1 139	2 755	Rehlingen-Siersburg
4 177	5 849	6 353	4 645	2 784	7 013	Saarlouis, Kreisstadt
1 385	2 221	2 320	1 572	1 011	2 604	Saarwellingen
1 798	2 780	2 801	1 997	1 208	3 140	Schmelz
1 778	2 845	3 046	2 188	1 439	3 733	Schwalbach/Saar
1 055	1 831	2 128	1 385	884	2 150	Überherrn
1 741	2 708	2 946	2 240	1 433	3 683	Wadgassen
1 009	1 476	1 599	1 189	705	1 831	Wallerfangen
750	1 136	1 104	878	591	1 523	Bous
689	1 082	1 033	768	542	1 285	Ensdorf
<b>22 072</b>	<b>32 737</b>	<b>34 348</b>	<b>24 883</b>	<b>15 361</b>	<b>38 903</b>	<b>Landkreis insgesamt</b>
						<b>Saarpfalz-Kreis</b>
1 693	2 963	3 076	2 247	1 456	3 794	Bexbach, Stadt
2 213	3 562	3 601	2 845	1 711	4 491	Blieskastel, Stadt
692	1 158	1 204	803	487	1 269	Gersheim
5 689	7 738	7 128	4 997	3 020	8 133	Homburg, Kreisstadt
1 032	1 573	1 625	1 279	808	1 871	Kirkel
1 027	1 822	1 948	1 396	912	2 269	Mandelbachtal
3 714	5 716	6 282	4 959	3 004	8 334	St. Ingbert, Stadt
<b>16 060</b>	<b>24 532</b>	<b>24 864</b>	<b>18 526</b>	<b>11 398</b>	<b>30 161</b>	<b>Landkreis insgesamt</b>
						<b>Landkreis St. Wendel</b>
986	1 324	1 466	1 027	579	1 508	Freisen
1 103	1 785	1 929	1 391	772	2 156	Marpingen
764	1 155	1 267	821	564	1 323	Namborn
1 149	1 610	1 778	1 236	757	2 025	Nohfelden
883	1 475	1 470	987	660	1 812	Nonnweiler
719	885	1 053	775	474	1 294	Oberthal
2 837	4 186	4 342	3 114	1 921	5 324	St. Wendel, Kreisstadt
1 302	2 188	2 179	1 430	942	2 318	Tholey
<b>9 743</b>	<b>14 608</b>	<b>15 484</b>	<b>10 781</b>	<b>6 669</b>	<b>17 760</b>	<b>Landkreis insgesamt</b>
<b>112 201</b>	<b>167 066</b>	<b>170 108</b>	<b>126 468</b>	<b>77 550</b>	<b>201 101</b>	<b>SAARLAND</b>

## Bevölkerungsstand 2001

Gemeinde Kreis	Ausländer		Davon im Alter von ... bis unter ... Jahren				Aus- länder- anteil
	insges.	männl.	0 - 15	15 - 20	20 - 65	65 u.mehr	
<b>Stadtverband Saarbrücken</b>							
Saarbrücken, Landeshauptstadt	26 115	13 451	3 595	1 473	19 299	1 748	14,3
Friedrichsthal, Stadt	479	278	94	20	329	36	4,1
Großrosseln	741	361	106	49	504	82	7,9
Heusweiler	1 097	582	147	47	801	102	5,4
Kleinblittersdorf	759	362	111	52	510	86	5,8
Püttlingen, Stadt	922	460	189	49	630	54	4,5
Quierschied	755	370	131	53	512	59	5,1
Riegelsberg	737	382	123	36	524	54	4,7
Sulzbach/Saar, Stadt	2 083	1 109	413	139	1 395	136	11,0
Völklingen, Stadt	6 375	3 387	1 481	404	4 200	290	14,9
<b>Stadtverband insgesamt</b>	<b>40 063</b>	<b>20 742</b>	<b>6 390</b>	<b>2 322</b>	<b>28 704</b>	<b>2 647</b>	<b>11,4</b>
<b>Landkreis Merzig-Wadern</b>							
Beckingen	737	347	170	65	442	60	4,6
Losheim am See	873	477	113	56	636	68	5,2
Merzig, Kreisstadt	1 785	882	360	108	1 217	100	5,8
Mettlach	784	440	148	61	527	48	6,3
Perl	576	275	78	32	397	69	8,9
Wadern, Stadt	984	503	157	57	687	83	5,7
Weiskirchen	507	250	63	50	372	22	7,8
<b>Landkreis insgesamt</b>	<b>6 246</b>	<b>3 174</b>	<b>1 089</b>	<b>429</b>	<b>4 278</b>	<b>450</b>	<b>5,9</b>
<b>Landkreis Neunkirchen</b>							
Eppelborn	572	281	151	40	357	24	3,1
Illingen	782	451	125	51	573	33	4,1
Merchweiler	633	333	176	57	366	34	5,8
Neunkirchen, Kreisstadt	5 867	3 181	1 123	418	3 986	340	11,6
Ottweiler, Stadt	777	369	178	77	472	50	5,0
Schiffweiler	1 016	570	159	61	722	74	5,8
Spiesen-Elversberg	707	375	105	54	485	63	4,8
<b>Landkreis insgesamt</b>	<b>10 354</b>	<b>5 560</b>	<b>2 017</b>	<b>758</b>	<b>6 961</b>	<b>618</b>	<b>7,1</b>

## Bevölkerungsstand 2001

Ausländer		Davon im Alter von ... bis unter ... Jahren				Ausländeranteil	Gemeinde Kreis
insges.	männl.	0 - 15	15 - 20	20 - 65	65 u.mehr		
							<b>Landkreis Saarlouis</b>
2 960	1 544	584	224	1 995	157	13,8	Dillingen, Stadt
2 595	1 771	430	205	1 943	17	12,1	Lebach
485	250	127	35	304	19	5,0	Nalbach
1 239	681	224	84	826	105	7,8	Rehlingen-Siersburg
4 003	2 063	660	277	2 753	313	10,5	Saarlouis, Kreisstadt
709	385	111	63	488	47	5,1	Saarwellingen
1 087	559	238	89	716	44	6,2	Schmelz
983	507	206	84	634	59	5,2	Schwalbach/Saar
544	273	77	53	368	46	4,5	Überherrn
1 159	559	258	83	733	85	6,2	Wadgassen
532	268	86	36	355	55	5,4	Wallerfangen
779	397	183	65	476	55	10,4	Bous
555	278	114	32	374	35	8,2	Ensdorf
<b>17 630</b>	<b>9 535</b>	<b>3 298</b>	<b>1 330</b>	<b>11 965</b>	<b>1 037</b>	<b>8,3</b>	<b>Landkreis insgesamt</b>
							<b>Saarpfalz-Kreis</b>
908	483	184	51	607	66	4,7	Bexbach, Stadt
1 113	593	197	66	777	73	4,8	Blieskastel, Stadt
214	107	32	13	146	23	3,0	Gersheim
5 041	2 643	1 060	359	3 432	190	11,1	Homburg, Kreisstadt
388	178	61	23	269	35	3,8	Kirkel
414	210	39	24	312	39	3,5	Mandelbachtal
2 706	1 390	444	159	1 895	208	6,8	St. Ingbert, Stadt
<b>10 784</b>	<b>5 604</b>	<b>2 017</b>	<b>695</b>	<b>7 438</b>	<b>634</b>	<b>6,9</b>	<b>Landkreis insgesamt</b>
							<b>Landkreis St. Wendel</b>
358	217	58	17	262	21	4,1	Freisen
630	314	94	73	409	54	5,4	Marpingen
301	151	25	22	232	22	4,0	Namborn
381	189	82	35	252	12	3,5	Nohfelden
297	154	67	19	195	16	3,2	Nonnweiler
227	114	33	22	165	7	3,5	Oberthal
1 158	545	271	94	705	88	4,2	St. Wendel, Kreisstadt
448	203	125	39	268	16	3,4	Tholey
<b>3 800</b>	<b>1 887</b>	<b>755</b>	<b>321</b>	<b>2 488</b>	<b>236</b>	<b>4,0</b>	<b>Landkreis insgesamt</b>
<b>88 877</b>	<b>46 502</b>	<b>15 566</b>	<b>5 855</b>	<b>61 834</b>	<b>5 622</b>	<b>8,3</b>	<b>SAARLAND</b>

## Bevölkerungsbewegung 2001

Gemeinde Kreis	Geborene			Gestorbene			Saldo	
	insgesamt	weiblich	auf 1 000 der Bevöl- kerung	insgesamt	weiblich	auf 1 000 der Bevöl- kerung	Gebur- ten (+) bzw. Sterbe- über- schuss (-)	auf 1 000 der Bevöl- kerung
<b>Stadtverband Saarbrücken</b>								
Saarbrücken, Landeshauptstadt	1 488	711	8,1	2 260	1 218	12,4	-772	-4,2
Friedrichsthal, Stadt	88	44	7,5	150	82	12,9	-62	-5,3
Großrosseln	80	40	8,5	104	34	11,1	-24	-2,6
Heusweiler	142	56	7	225	126	11,1	-83	-4,1
Kleinblittersdorf	75	42	5,8	190	111	14,6	-115	-8,8
Püttlingen, Stadt	132	63	6,4	243	133	11,7	-111	-5,4
Quierschied	106	53	7,2	195	104	13,2	-89	-6,0
Riegelsberg	118	65	7,6	157	77	10,1	-39	-2,5
Sulzbach/Saar, Stadt	137	66	7,2	277	158	14,6	-140	-7,4
Völklingen, Stadt	353	190	8,3	559	291	13,1	-206	-4,8
<b>Stadtverband insgesamt</b>	<b>2 719</b>	<b>1 330</b>	<b>7,8</b>	<b>4 360</b>	<b>2 334</b>	<b>12,5</b>	<b>-1 641</b>	<b>-4,7</b>
<b>Landkreis Merzig-Wadern</b>								
Beckingen	111	51	6,9	169	86	10,6	-58	-3,6
Losheim am See	153	66	9,2	169	81	10,2	-16	-1,0
Merzig, Kreisstadt	288	152	9,3	313	163	10,1	-25	-0,8
Mettlach	98	35	7,8	134	67	10,7	-36	-2,9
Perl	62	33	9,6	104	56	16,1	-42	-6,5
Wadern, Stadt	139	61	8,1	182	104	10,6	-43	-2,5
Weiskirchen	54	22	8,4	47	25	7,3	7	1,1
<b>Landkreis insgesamt</b>	<b>905</b>	<b>420</b>	<b>8,5</b>	<b>1 118</b>	<b>582</b>	<b>10,5</b>	<b>-213</b>	<b>-2,0</b>
<b>Landkreis Neunkirchen</b>								
Eppelborn	115	56	6,3	199	94	10,8	-84	-4,6
Illingen	120	64	6,4	217	112	11,5	-97	-5,1
Merchweiler	86	45	7,9	117	66	10,7	-31	-2,8
Neunkirchen, Kreisstadt	397	199	7,8	696	351	13,8	-299	-5,9
Ottweiler, Stadt	103	40	6,6	162	78	10,5	-59	-3,8
Schiffweiler	124	61	7	213	117	12,1	-89	-5,0
Spiesen-Elversberg	87	49	5,9	205	100	13,9	-118	-8,0
<b>Landkreis insgesamt</b>	<b>1 032</b>	<b>514</b>	<b>7</b>	<b>1 809</b>	<b>918</b>	<b>12,3</b>	<b>-777</b>	<b>-5,3</b>

## Bevölkerungsbewegung 2001

Geborene			Gestorbene			Saldo		Gemeinde Kreis
insgesamt	weiblich	auf 1 000 der Bevöl- kerung	insgesamt	weiblich	auf 1 000 der Bevöl- kerung	Gebur- ten (+) bzw. Sterbe- über- schuss (-)	auf 1 000 der Bevöl- kerung	
								<b>Landkreis Saarlouis</b>
175	91	8,2	247	131	11,5	-72	-3,4	Dillingen, Stadt
172	82	8	244	125	11,4	-72	-3,4	Lebach
82	36	8,5	88	53	9,1	-6	-0,6	Nalbach
112	47	7	167	93	10,5	-55	-3,5	Rehlingen-Siersburg
314	166	8,2	405	229	10,6	-91	-2,4	Saarlouis, Kreisstadt
98	52	7	157	78	11,3	-59	-4,2	Saarwellingen
158	74	9,1	187	107	10,7	-29	-1,7	Schmelz
133	60	7,1	198	100	10,5	-65	-3,4	Schwalbach/Saar
108	52	8,9	120	65	9,9	-12	-1,0	Überherrn
139	71	7,5	204	106	11	-65	-3,5	Wadgassen
75	36	7,6	117	54	11,9	-42	-4,3	Wallerfangen
73	43	9,7	93	52	12,4	-20	-2,7	Bous
55	26	8,1	64	34	9,5	-9	-1,3	Ensdorf
<b>1 694</b>	<b>836</b>	<b>8</b>	<b>2 291</b>	<b>1 227</b>	<b>10,8</b>	<b>-597</b>	<b>-2,8</b>	<b>Landkreis insgesamt</b>
								<b>Saarpfalz-Kreis</b>
144	61	7,5	211	93	11	-67	-3,5	Bexbach, Stadt
163	80	7	236	133	10,2	-73	-3,2	Blieskastel, Stadt
67	31	9,3	65	34	9,1	2	0,3	Gersheim
360	177	7,9	520	277	11,4	-160	-3,5	Homburg, Kreisstadt
83	35	8,1	106	57	10,3	-23	-2,2	Kirkel
96	56	8,1	108	49	9,1	-12	-1,0	Mandelbachtal
258	120	6,5	487	258	12,3	-229	-5,8	St. Ingbert, Stadt
<b>1 171</b>	<b>560</b>	<b>7,5</b>	<b>1 733</b>	<b>901</b>	<b>11,1</b>	<b>-562</b>	<b>-3,6</b>	<b>Landkreis insgesamt</b>
								<b>Landkreis St. Wendel</b>
58	23	6,6	87	37	10	-29	-3,3	Freisen
89	33	7,7	110	68	9,5	-21	-1,8	Marpingen
51	24	6,8	77	38	10,2	-26	-3,4	Namborn
72	26	6,7	130	75	12	-58	-5,4	Nohfelden
65	27	6,9	96	37	10,3	-31	-3,3	Nonnweiler
46	24	7	91	44	13,9	-45	-6,9	Oberthal
198	109	7,3	280	144	10,3	-82	-3,0	St. Wendel, Kreisstadt
96	47	7,2	134	72	10,1	-38	-2,9	Tholey
<b>675</b>	<b>313</b>	<b>7,1</b>	<b>1 005</b>	<b>515</b>	<b>10,6</b>	<b>-330</b>	<b>-3,5</b>	<b>Landkreis insgesamt</b>
<b>8 196</b>	<b>3 973</b>	<b>7,7</b>	<b>12 316</b>	<b>6 477</b>	<b>11,5</b>	<b>-4120</b>	<b>-3,9</b>	<b>SAARLAND</b>

## Wanderungsbewegung 2001

Gemeinde Kreis	Wanderungen insgesamt				Davon Wanderungen ...			
	Zugezogene		Fortgezogene		... innerhalb der Landesgrenze			
					Zugezogene		Fortgezogene	
	insges.	weibl.	insges.	weibl.	insges.	weibl.	insges.	weibl.
<b>Stadtverband Saarbrücken</b>								
Saarbrücken, Landeshauptstadt	9 457	4 518	9 084	4 395	3 769	1 839	3 909	1 936
Friedrichsthal, Stadt	525	269	587	285	459	230	502	243
Großrosseln	393	190	500	254	303	151	367	192
Heusweiler	966	489	814	417	722	376	669	336
Kleinblittersdorf	563	300	480	236	398	228	338	169
Püttlingen, Stadt	943	443	821	405	706	344	655	329
Quierschied	620	308	654	310	492	234	546	255
Riegelsberg	956	468	874	456	759	367	663	350
Sulzbach/Saar, Stadt	1 064	523	959	465	846	419	749	364
Völklingen, Stadt	2 066	1 043	2 115	1 045	1 503	742	1 531	761
<b>Stadtverband insgesamt</b>	<b>17 553</b>	<b>8 551</b>	<b>16 888</b>	<b>8 268</b>	<b>9 957</b>	<b>4 930</b>	<b>9 929</b>	<b>4 935</b>
<b>Landkreis Merzig-Wadern</b>								
Beckingen	764	379	746	342	575	304	521	267
Losheim am See	690	341	644	322	486	235	459	239
Merzig, Kreisstadt	1 290	625	1 138	541	902	446	731	357
Mettlach	610	307	508	255	358	184	338	165
Perl	391	208	282	119	109	55	98	45
Wadern, Stadt	663	342	646	318	457	230	448	221
Weiskirchen	338	158	301	158	235	108	226	120
<b>Landkreis insgesamt</b>	<b>4 746</b>	<b>2 360</b>	<b>4 265</b>	<b>2 055</b>	<b>3 122</b>	<b>1 562</b>	<b>2 821</b>	<b>1 414</b>
<b>Landkreis Neunkirchen</b>								
Eppelborn	648	312	682	331	480	241	523	259
Illingen	732	368	758	385	565	284	595	306
Merchweiler	583	280	646	310	476	225	547	268
Neunkirchen, Kreisstadt	2 258	1 090	2 237	1 095	1 520	746	1 579	797
Ottweiler, Stadt	644	348	658	330	494	266	490	246
Schiffweiler	884	460	836	411	709	364	713	353
Spiesen-Elversberg	694	326	635	334	542	262	468	246
<b>Landkreis insgesamt</b>	<b>6 443</b>	<b>3 184</b>	<b>6 452</b>	<b>3 196</b>	<b>4 786</b>	<b>2 388</b>	<b>4 915</b>	<b>2 475</b>



## Wanderungsbewegung 2001

Noch: Davon Wanderungen ...								Wanderungs- gewinn/verlust		Gemeinde Kreis	
geg. anderen Bundesländern				über die Bundesgrenze							
Zugezogene		Fortgezogene		Zugezogene		Fortgezogene		Anzahl	auf 1 000 d. Bev.		
insg.	weibl.	insg.	weibl.	insg.	weibl.	insg.	weibl.				
<b>Stadtverband Saarbrücken</b>											
2 788	1 340	3 682	1 778	2 900	1 339	1 493	681	373	2,0	Saarbrücken, Landeshauptstadt	
41	26	64	32	25	13	21	10	-62	-5,3	Friedrichsthal, Stadt	
44	17	62	31	46	22	71	31	-107	-11,4	Großrosseln	
168	84	141	80	76	29	4	1	152	7,5	Heusweiler	
89	43	93	43	76	29	49	24	83	6,4	Kleinblittersdorf	
155	70	153	69	82	29	13	7	122	5,9	Püttlingen, Stadt	
87	50	64	32	41	24	44	23	-34	-2,3	Quierschied	
150	74	164	81	47	27	47	25	82	5,3	Riegelsberg	
101	48	146	69	117	56	64	32	105	5,5	Sulzbach/Saar, Stadt	
326	158	357	175	237	143	227	109	-49	-1,1	Völklingen, Stadt	
<b>3 949</b>	<b>1 910</b>	<b>4 926</b>	<b>2 390</b>	<b>3 647</b>	<b>1 711</b>	<b>2 033</b>	<b>943</b>	<b>665</b>	<b>1,9</b>	<b>Stadtverband insgesamt</b>	
<b>Landkreis Merzig-Wadern</b>											
114	56	98	51	75	19	127	24	18	1,1	Beckingen	
158	84	155	70	46	22	30	13	46	2,8	Losheim am See	
244	112	298	141	144	67	109	43	152	4,9	Merzig, Kreisstadt	
187	97	136	75	65	26	34	15	102	8,2	Mettlach	
137	80	96	43	145	73	88	31	109	16,9	Perl	
146	76	164	85	60	36	34	12	17	1,0	Wadern, Stadt	
74	37	61	32	29	13	14	6	37	5,7	Weiskirchen	
<b>1 060</b>	<b>542</b>	<b>1 008</b>	<b>497</b>	<b>564</b>	<b>256</b>	<b>436</b>	<b>144</b>	<b>481</b>	<b>4,5</b>	<b>Landkreis insgesamt</b>	
<b>Landkreis Neunkirchen</b>											
136	58	118	58	32	13	41	14	- 34	-1,8	Eppelborn	
133	69	136	68	34	15	27	11	- 26	-1,4	Illingen	
79	41	70	32	28	14	29	10	- 63	-5,8	Merchweiler	
474	223	552	267	264	121	106	31	21	0,4	Neunkirchen, Kreisstadt	
112	65	139	71	38	17	29	13	- 14	-0,9	Ottweiler, Stadt	
133	71	99	48	42	25	24	10	48	2,7	Schiffweiler	
107	43	133	68	45	21	34	20	59	4,0	Spiesen-Elversberg	
<b>1 174</b>	<b>570</b>	<b>1 247</b>	<b>612</b>	<b>483</b>	<b>226</b>	<b>290</b>	<b>109</b>	<b>- 9</b>	<b>-0,1</b>	<b>Landkreis insgesamt</b>	

## Wanderungsbewegung 2001

Gemeinde Kreis	Wanderungen insgesamt				Davon Wanderungen ...			
	Zugezogene		Fortgezogene		... innerhalb der Landesgrenze			
					Zugezogene		Fortgezogene	
	insges.	weibl.	insges.	weibl.	insges.	weibl.	insges.	weibl.
<b>Landkreis Saarlouis</b>								
Dillingen, Stadt	1 362	673	1 270	620	1 044	508	942	463
Lebach	2 289	801	1 803	694	743	360	1 113	498
Nalbach	464	231	543	267	368	177	459	229
Rehlingen-Siersburg	615	300	575	285	445	214	479	235
Saarlouis, Kreisstadt	2 206	1 080	2 017	978	1 610	797	1 612	796
Saarwellingen	553	285	600	283	443	221	482	234
Schmelz	632	327	637	330	460	236	489	256
Schwalbach/Saar	826	410	857	430	664	327	697	366
Überherrn	494	239	554	271	362	171	407	202
Wadgassen	812	408	846	396	647	337	634	307
Wallerfangen	574	294	575	299	459	233	459	243
Bous	522	278	508	252	409	217	395	195
Ensdorf	373	182	330	148	329	161	257	118
<b>Landkreis insgesamt</b>	<b>11 722</b>	<b>5 508</b>	<b>11 115</b>	<b>5 253</b>	<b>7 983</b>	<b>3 959</b>	<b>8 425</b>	<b>4 142</b>
<b>Saarpfalz-Kreis</b>								
Bexbach, Stadt	931	459	871	417	620	319	557	288
Blieskastel, Stadt	963	506	865	448	622	311	535	284
Gersheim	271	151	333	179	170	94	207	116
Homburg, Kreisstadt	2 777	1 362	2 796	1 308	1 172	550	964	464
Kirkel	585	288	500	240	397	196	340	171
Mandelbachtal	489	254	459	227	343	179	347	178
St. Ingbert, Stadt	1 309	663	1 516	721	753	383	985	467
<b>Landkreis insgesamt</b>	<b>7 325</b>	<b>3 683</b>	<b>7 340</b>	<b>3 540</b>	<b>4 077</b>	<b>2 032</b>	<b>3 935</b>	<b>1 968</b>
<b>Landkreis St. Wendel</b>								
Freisen	341	169	383	165	191	96	232	100
Marpingen	389	207	425	205	313	160	319	154
Namorn	340	184	329	171	280	152	273	144
Nohfelden	444	210	426	217	231	107	253	140
Nonnweiler	405	191	301	151	212	100	175	90
Oberthal	266	133	279	148	185	91	219	114
St. Wendel, Kreisstadt	1 147	573	1 072	524	795	414	659	317
Tholey	451	219	410	212	343	161	320	159
<b>Landkreis insgesamt</b>	<b>3 783</b>	<b>1 886</b>	<b>3 625</b>	<b>1 793</b>	<b>2 550</b>	<b>1 281</b>	<b>2 450</b>	<b>1 218</b>
<b>SAARLAND</b>	<b>51 572</b>	<b>25 172</b>	<b>49 685</b>	<b>24 105</b>	<b>32 475</b>	<b>16 152</b>	<b>32 475</b>	<b>16 152</b>

## Wanderungsbewegung 2001

Noch: Davon Wanderungen ...								Wanderungs- gewinn/verlust		Gemeinde Kreis
geg. anderen Bundesländern				über die Bundesgrenze						
Zugezogene		Fortgezogene		Zugezogene		Fortgezogene		Anzahl	auf 1 000 d. Bev.	
insg.	weibl.	insg.	weibl.	insg.	weibl.	insg.	weibl.			
<b>Landkreis Saarlouis</b>										
202	113	233	119	116	52	95	38	92	4,3	Dillingen, Stadt
187	81	253	108	1 359	360	437	88	486	22,6	Lebach
72	46	53	28	24	8	31	10	-79	-8,2	Nalbach
100	57	95	50	70	29	1	-	40	2,5	Rehlingen-Siersburg
383	192	314	154	213	91	91	28	189	4,9	Saarlouis, Kreisstadt
79	43	94	41	31	21	24	8	-47	-3,4	Saarwellingen
117	59	123	65	55	32	25	9	-5	-0,3	Schmelz
103	55	113	46	59	28	47	18	-31	-1,6	Schwalbach/Saar
88	42	83	40	44	26	64	29	-60	-5,0	Überherrn
93	45	123	64	72	26	89	25	-34	-1,8	Wadgassen
78	41	74	37	37	20	42	19	-1	-0,1	Wallerfangen
79	42	75	40	34	19	38	17	14	1,9	Bous
35	18	36	12	9	3	37	18	43	6,4	Ensdorf
<b>1 616</b>	<b>834</b>	<b>1 669</b>	<b>804</b>	<b>2 123</b>	<b>715</b>	<b>1 021</b>	<b>307</b>	<b>607</b>	<b>2,9</b>	<b>Landkreis insgesamt</b>
<b>Saarpfalz-Kreis</b>										
235	115	241	113	76	25	73	16	60	3,1	Bexbach, Stadt
279	164	300	143	62	31	30	21	98	4,2	Blieskastel, Stadt
65	39	100	49	36	18	26	14	-62	-8,6	Gersheim
1 280	656	1 255	621	325	156	577	223	-19	-0,4	Homburg, Kreisstadt
159	77	135	58	29	15	25	11	85	8,3	Kirkel
98	51	72	34	48	24	40	15	30	2,5	Mandelbachtal
414	211	392	196	142	69	139	58	-207	-5,2	St. Ingbert, Stadt
<b>2 530</b>	<b>1 313</b>	<b>2 495</b>	<b>1 214</b>	<b>718</b>	<b>338</b>	<b>910</b>	<b>358</b>	<b>-15</b>	<b>-0,1</b>	<b>Landkreis insgesamt</b>
<b>Landkreis St. Wendel</b>										
132	64	127	65	18	9	24	-	-42	-4,8	Freisen
54	34	69	33	22	13	37	18	-36	-3,1	Marpingen
45	20	55	27	15	12	1	-	11	1,5	Namborn
181	86	148	65	32	17	25	12	18	1,7	Nohfelden
153	74	107	53	40	17	19	8	104	11,1	Nonnweiler
70	34	60	34	11	8	-	-	-13	-2,0	Oberthal
262	120	324	166	90	39	89	41	75	2,7	St. Wendel, Kreisstadt
81	41	90	53	27	17	-	-	41	3,1	Tholey
<b>978</b>	<b>473</b>	<b>980</b>	<b>496</b>	<b>255</b>	<b>132</b>	<b>195</b>	<b>79</b>	<b>158</b>	<b>1,7</b>	<b>Landkreis insgesamt</b>
<b>11 307</b>	<b>5 642</b>	<b>12 325</b>	<b>6 013</b>	<b>7 790</b>	<b>3 378</b>	<b>4 885</b>	<b>1 940</b>	<b>1 887</b>	<b>1,8</b>	<b>SAARLAND</b>

## Allgemeinbildende Schulen 2001

Gemeinde Kreis	Schulen	Klassen <sup>1)</sup>	Schüler/innen		Hauptamtliche und hauptberufl. Lehrkräfte	
			insgesamt	weiblich	insgesamt	weiblich
<b>Stadtverband Saarbrücken</b>						
Saarbrücken, Landeshauptstadt	68	777	20 392	10 179	1 306	792
Friedrichsthal, Stadt	6	57	1 169	542	79	49
Großrosseln	5	38	794	401	48	30
Heusweiler	8	74	1 661	792	94	55
Kleinblittersdorf	7	45	953	457	57	46
Püttlingen, Stadt	7	71	1 375	638	85	56
Quierschied	5	52	1 167	571	62	40
Riegelsberg	5	46	1 104	564	60	38
Sulzbach/Saar, Stadt	7	98	2 342	1 145	141	96
Völklingen, Stadt	20	246	6 193	3 036	370	198
<b>Stadtverband insgesamt</b>	<b>138</b>	<b>1 504</b>	<b>37 150</b>	<b>18 325</b>	<b>2 302</b>	<b>1 400</b>
<b>Landkreis Merzig-Wadern</b>						
Beckingen	8	57	1 097	564	64	38
Losheim am See	6	67	1 613	781	93	53
Merzig, Kreisstadt	14	173	4 426	2 260	258	136
Mettlach	4	45	1 060	502	57	34
Perl	4	23	497	223	29	15
Wadern, Stadt	10	98	2 405	1 207	134	48
Weiskirchen	3	30	676	340	36	19
<b>Landkreis insgesamt</b>	<b>49</b>	<b>493</b>	<b>11 774</b>	<b>5 877</b>	<b>671</b>	<b>343</b>
<b>Landkreis Neunkirchen</b>						
Eppelborn	8	76	1 536	724	83	53
Illingen	9	111	2 828	1 453	166	79
Merchweiler	4	38	855	408	47	28
Neunkirchen, Kreisstadt	23	292	6 849	3 390	462	265
Ottweiler, Stadt	8	101	2 419	1 140	134	77
Schiffweiler	5	52	1 092	533	64	34
Spiesen-Elversberg	4	41	883	434	47	33
<b>Landkreis insgesamt</b>	<b>61</b>	<b>711</b>	<b>16 462</b>	<b>8 082</b>	<b>1 003</b>	<b>569</b>

1) Bei Gymnasien, Gesamtschulen, Abendgymnasien, Freien Waldorfschulen und dem Saarland-Kolleg Klassen der Sekundarstufe I und Klassen der Klassenstufe 11.

## Allgemeinbildende Schulen 2001

Schulen	Klassen <sup>1)</sup>	Schüler/innen		Hauptamtliche und hauptberufl. Lehrkräfte		Gemeinde Kreis
		insgesamt	weiblich	insgesamt	weiblich	
<b>Landkreis Saarlouis</b>						
11	158	4 408	2 171	253	130	Dillingen, Stadt
17	173	3 929	1 952	273	131	Lebach
5	40	829	398	47	28	Nalbach
7	50	1 006	478	55	35	Rehlingen-Siersburg
15	233	6 467	3 302	403	217	Saarlouis, Kreisstadt
7	70	1 212	586	74	48	Saarwellingen
6	58	1 246	602	63	31	Schmelz
8	69	1 526	757	83	51	Schwalbach/Saar
5	50	1 165	575	61	38	Überherrn
7	65	1 413	662	82	49	Wadgassen
6	47	846	341	62	38	Wallerfangen
3	37	863	408	49	29	Bous
1	13	288	157	12	8	Ensdorf
<b>98</b>	<b>1 063</b>	<b>25 198</b>	<b>12 389</b>	<b>1 517</b>	<b>833</b>	<b>Landkreis insgesamt</b>
<b>Saarpfalz-Kreis</b>						
7	75	1 907	949	123	73	Bexbach, Stadt
12	100	2 333	1 105	155	90	Blieskastel, Stadt
5	46	1 021	483	58	33	Gersheim
19	251	6 218	3 058	403	205	Homburg, Kreisstadt
4	36	836	403	42	25	Kirkel
8	42	822	389	47	30	Mandelbachtal
19	207	5 175	2 598	303	185	St. Ingbert, Stadt
<b>74</b>	<b>757</b>	<b>18 312</b>	<b>8 985</b>	<b>1 131</b>	<b>641</b>	<b>Landkreis insgesamt</b>
<b>Landkreis St. Wendel</b>						
4	43	1 006	486	56	39	Freisen
4	52	1 328	702	76	42	Marpingen
3	25	403	192	25	18	Namorn
6	58	1 315	634	82	51	Nohfelden
7	35	674	319	40	18	Nonnweiler
4	32	733	328	42	28	Oberthal
14	168	4 468	2 163	288	133	St. Wendel, Kreisstadt
7	59	1 248	612	72	39	Tholey
49	472	11 175	5 436	681	368	<b>Landkreis insgesamt</b>
<b>469</b>	<b>5 000</b>	<b>120 071</b>	<b>59 094</b>	<b>7 305</b>	<b>4 154</b>	<b>SAARLAND</b>

## Wahlen

Gemeinde Kreis	Gemeinderatswahl am 13. Juni 1999							
	Wahlbe- rechtigte	Wahl- beteilig. in %	gültige Stimmen					Sonst. <sup>1)</sup>
			insges.	SPD	CDU	F.D.P.	GRÜNE	
<b>Stadtverband Saarbrücken</b>								
Saarbrücken, Landeshauptstadt	145 021	46,7	65 658	39,9	42,5	4,8	8,6	4,3
Friedrichsthal, Stadt	9 384	52,2	4 727	49,1	41,8	1,4	2,8	5,0
Großrosseln	7 725	66,0	4 892	53,6	40,3	3,3	2,8	0,0
Heusweiler	15 695	60,7	9 152	38,1	48,9	2,3	2,6	8,1
Kleinblittersdorf	10 104	65,0	6 293	48,1	46,2	2,8	2,9	0,0
Püttlingen, Stadt	16 711	64,9	10 598	28,9	57,1	1,6	2,9	9,5
Quierschied	12 246	67,6	8 050	31,3	66,5	0,0	2,2	0,0
Riegelsberg	12 328	61,2	7 299	43,6	49,4	3,6	3,3	0,0
Sulzbach/Saar, Stadt	15 034	53,6	7 885	42,5	40,2	4,7	2,4	10,2
Völklingen, Stadt	32 678	48,9	15 397	43,3	40,4	3,5	4,0	8,7
<b>Stadtverband insgesamt</b>	<b>276 926</b>	<b>52,2</b>	<b>139 951</b>	<b>40,3</b>	<b>45,5</b>	<b>3,6</b>	<b>5,6</b>	<b>5,0</b>
<b>Landkreis Merzig-Wadern</b>								
Beckingen	12 904	69,0	8 616	38,8	48,9	2,4	1,9	8,0
Losheim am See	12 848	66,0	8 105	39,0	48,1	0,0	4,8	8,0
Merzig, Kreisstadt	24 048	61,6	14 181	42,4	46,3	2,0	2,4	6,9
Mettlach	9 691	64,8	5 968	41,3	41,6	5,2	2,6	9,2
Perl	4 669	78,0	3 480	31,5	62,8	5,7	0,0	0,0
Wadern, Stadt	13 539	70,2	9 119	48,3	43,6	1,2	0,0	7,0
Weiskirchen	5 197	76,4	3 853	41,8	53,2	0,0	5,0	0,0
<b>Landkreis insgesamt</b>	<b>82 896</b>	<b>67,1</b>	<b>53 322</b>	<b>41,4</b>	<b>47,6</b>	<b>2,1</b>	<b>2,3</b>	<b>6,6</b>
<b>Landkreis Neunkirchen</b>								
Eppelborn	15 126	71,3	10 443	40,5	55,8	0,0	3,7	0,0
Illingen	15 231	73,0	10 677	43,0	51,6	1,7	3,7	0,0
Merchweiler	9 242	63,7	5 696	46,6	51,6	0,0	1,7	0,0
Neunkirchen, Kreisstadt	39 995	46,8	17 762	56,5	35,3	3,9	4,3	0,0
Ottweiler, Stadt	12 415	64,0	7 615	52,9	32,8	4,4	3,4	6,5
Schiffweiler	13 932	62,0	8 298	54,0	35,9	0,0	4,0	6,1
Spiesen-Elversberg	12 383	55,8	6 754	46,0	37,7	1,7	4,2	10,4
<b>Landkreis insgesamt</b>	<b>118 324</b>	<b>59,2</b>	<b>67 245</b>	<b>49,3</b>	<b>42,5</b>	<b>2,0</b>	<b>3,7</b>	<b>2,5</b>

1) DKP, FAMILIE, FWG, NPD, PDS, REP, WGR.

Gemeinderatswahl am 13. Juni 1999								Gemeinde Kreis
Wahlbe- rechtigte	Wahl- beteilig. in %	gültige Stimmen						
		insges.	SPD	CDU	F.D.P.	GRÜNE	Sonst. <sup>1)</sup>	
in %								
								<b>Landkreis Saarlouis</b>
16 741	55,2	9 153	47,1	43,9	0,0	2,7	6,3	Dillingen, Stadt
16 082	66,5	10 227	37,8	52,2	6,5	0,0	3,5	Lebach
7 794	66,5	4 931	49,2	37,6	0,0	4,6	8,6	Nalbach
12 184	66,0	7 766	51,9	40,3	0,0	2,0	5,8	Rehlingen-Siersburg
29 853	55,9	16 537	40,6	49,9	0,0	7,2	2,2	Saarlouis, Kreisstadt
11 366	62,4	6 958	46,6	33,5	3,9	0,0	16,0	Saarwellingen
13 566	66,6	8 655	40,4	44,3	0,0	2,3	13,0	Schmelz
15 266	62,7	9 116	46,9	43,4	0,0	2,1	7,5	Schwalbach/Saar
9 639	60,9	5 656	44,7	44,8	3,7	3,4	3,4	Überherrn
14 974	55,9	8 122	43,2	40,4	2,4	2,7	11,2	Wadgassen
7 928	61,6	4 745	45,7	37,8	5,1	3,9	7,5	Wallerfangen
5 939	62,3	3 486	43,8	40,1	0,0	8,8	7,3	Bous
5 338	61,0	3 151	46,0	49,4	0,0	4,7	0,0	Ensdorf
<b>166 670</b>	<b>61,0</b>	<b>98 503</b>	<b>44,2</b>	<b>44,0</b>	<b>1,6</b>	<b>3,3</b>	<b>6,9</b>	<b>Landkreis insgesamt</b>
								<b>Saarpfalz-Kreis</b>
15 456	62,2	9 287	43,9	39,4	3,5	2,9	10,3	Bexbach, Stadt
18 518	63,9	11 352	41,0	47,0	1,2	5,6	5,1	Blieskastel, Stadt
5 595	75,5	4 110	32,1	56,1	0,0	0,0	11,8	Gersheim
33 782	53,1	17 472	37,3	42,9	3,3	5,1	11,3	Homburg, Kreisstadt
8 124	61,6	4 759	54,3	28,3	7,5	9,9	0,0	Kirkel
9 567	68,8	6 347	31,5	55,7	0,0	5,3	7,5	Mandelbachtal
32 557	54,8	17 197	36,7	44,7	1,8	4,2	12,7	St. Ingbert, Stadt
<b>123 599</b>	<b>59,1</b>	<b>70 524</b>	<b>38,9</b>	<b>44,5</b>	<b>2,4</b>	<b>4,7</b>	<b>9,4</b>	<b>Landkreis insgesamt</b>
								<b>Landkreis St. Wendel</b>
6 941	75,7	5 104	47,9	52,1	0,0	0,0	0,0	Freisen
9 489	78,4	7 171	48,9	47,7	0,0	3,4	0,0	Marpingen
6 156	73,3	4 273	36,6	50,7	0,0	0,0	12,7	Namborn
8 710	78,9	6 679	40,9	42,9	2,7	0,0	13,5	Nohfelden
7 363	77,9	5 537	53,2	38,9	0,0	0,0	7,8	Nonweiler
5 341	81,2	4 180	38,4	61,6	0,0	0,0	0,0	Oberthal
21 933	69,0	14 589	32,5	64,4	1,4	1,6	0,0	St. Wendel, Kreisstadt
10 478	68,2	6 854	34,8	61,7	0,0	3,4	0,0	Tholey
<b>76 411</b>	<b>73,8</b>	<b>54 387</b>	<b>40,3</b>	<b>54,2</b>	<b>0,7</b>	<b>1,3</b>	<b>3,5</b>	<b>Landkreis insgesamt</b>
<b>844 826</b>	<b>59,3</b>	<b>483 932</b>	<b>42,3</b>	<b>45,8</b>	<b>2,3</b>	<b>3,9</b>	<b>5,7</b>	<b>SAARLAND</b>

## Wahlen

Gemeinde Kreis	Landtagswahl am 05. September 1999							
	Wahlbe- rechtigte	Wahl- beteilig. in %	gültige Stimmen					Sonst. <sup>1)</sup>
			insges.	SPD	CDU	F.D.P.	GRÜNE	
<b>Stadtverband Saarbrücken</b>								
Saarbrücken, Landeshauptstadt	136 890	62,8	85 007	45,0	40,5	4,5	5,8	4,3
Friedrichsthal, Stadt	9 262	70,8	6 496	53,5	39,7	1,6	2,1	3,2
Großrosseln	7 476	73,1	5 367	53,9	38,0	2,5	1,7	3,9
Heusweiler	15 501	70,7	10 791	42,4	48,5	2,4	2,9	3,8
Kleinblittersdorf	9 915	72,7	7 083	42,3	47,8	3,0	2,5	4,3
Püttlingen, Stadt	16 545	73,7	12 032	41,5	50,5	2,1	2,4	3,5
Quierschied	12 101	73,6	8 818	41,6	52,1	1,7	1,9	2,8
Riegelsberg	12 140	72,6	8 708	42,1	48,0	3,4	3,2	3,4
Sulzbach/Saar, Stadt	14 603	64,2	9 266	49,7	39,3	3,2	2,2	5,7
Völklingen, Stadt	31 270	62,8	19 373	50,0	39,6	3,2	2,4	4,8
<b>Stadtverband insgesamt</b>	<b>265 703</b>	<b>65,9</b>	<b>172 941</b>	<b>45,6</b>	<b>42,7</b>	<b>3,5</b>	<b>4,1</b>	<b>4,2</b>
<b>Landkreis Merzig-Wadern</b>								
Beckingen	12 744	71,7	8 975	46,1	45,6	2,3	2,2	3,7
Losheim am See	12 718	70,7	8 810	40,3	51,0	2,2	2,3	4,1
Merzig, Kreisstadt	23 666	68,6	15 992	42,5	49,2	2,3	2,5	3,6
Mettlach	9 495	67,9	6 331	45,0	47,1	2,4	2,0	3,4
Perl	4 842	72,5	3 443	32,8	59,6	3,6	1,8	2,2
Wadern, Stadt	13 421	74,7	9 817	42,9	48,3	2,1	2,0	4,6
Weiskirchen	5 183	74,3	3 789	38,9	54,5	1,5	2,2	2,9
<b>Landkreis insgesamt</b>	<b>82 069</b>	<b>70,9</b>	<b>57 157</b>	<b>42,2</b>	<b>49,5</b>	<b>2,3</b>	<b>2,2</b>	<b>3,7</b>
<b>Landkreis Neunkirchen</b>								
Eppelborn	15 050	76,0	11 250	41,0	53,0	1,3	2,0	2,7
Illingen	15 189	76,7	11 464	43,8	47,9	1,9	2,4	4,0
Merchweiler	9 113	70,3	6 323	46,7	45,8	1,6	2,1	3,8
Neunkirchen, Kreisstadt	38 332	61,0	23 085	53,0	36,8	2,5	2,8	5,0
Ottweiler, Stadt	12 214	69,5	8 381	49,9	36,9	3,1	3,5	6,6
Schiffweiler	13 801	70,8	9 626	52,7	38,5	1,2	2,6	5,0
Spiesen-Elversberg	12 103	65,0	7 769	48,4	41,1	1,9	2,9	5,8
<b>Landkreis insgesamt</b>	<b>115 802</b>	<b>68,2</b>	<b>77 898</b>	<b>48,6</b>	<b>42,1</b>	<b>2,0</b>	<b>2,6</b>	<b>4,7</b>

1) CM, FAMILIE, FWG, ödp, PDS, REP.



Landtagswahl am 05. September 1999								Gemeinde Kreis
Wahlbe- rechtigte	Wahl- beteilig. in %	gültige Stimmen						
		insges.	SPD	CDU	F.D.P.	GRÜNE	Sonst. <sup>1)</sup>	
in %								
								<b>Landkreis Saarlouis</b>
15 825	65,6	10 248	43,2	48,2	2,0	2,8	3,9	Dillingen, Stadt
15 879	73,1	11 416	37,9	54,0	2,4	2,2	3,5	Lebach
7 663	72,8	5 480	38,2	53,3	1,7	3,5	3,3	Nalbach
11 864	73,8	8 599	48,8	43,1	1,3	2,7	4,1	Rehlingen-Siersburg
28 496	64,8	18 265	42,2	47,9	1,8	4,7	3,4	Saarlouis, Kreisstadt
11 065	68,2	7 442	44,6	46,8	2,0	2,6	4,0	Saarwellingen
13 490	70,2	9 266	43,5	48,5	1,3	2,4	4,3	Schmelz
15 075	73,0	10 838	48,0	44,1	1,7	2,4	3,8	Schwalbach/Saar
9 459	77,2	7 184	46,7	45,0	2,3	2,7	3,2	Überherrn
14 680	67,2	9 715	47,9	42,9	2,4	2,8	4,0	Wadgassen
7 751	68,7	5 227	45,5	44,1	3,4	2,7	4,3	Wallerfangen
5 661	72,1	3 996	48,9	40,7	2,2	3,7	4,6	Bous
5 191	69,4	3 523	49,0	42,2	1,6	3,3	3,8	Ensdorf
<b>162 099</b>	<b>69,7</b>	<b>111 199</b>	<b>44,4</b>	<b>46,8</b>	<b>2,0</b>	<b>3,0</b>	<b>3,8</b>	<b>Landkreis insgesamt</b>
								<b>Saarpfalz-Kreis</b>
15 364	68,5	10 376	46,9	43,0	2,5	2,6	5,0	Bexbach, Stadt
18 267	71,5	12 862	40,5	47,3	2,2	4,4	5,6	Blieskastel, Stadt
5 484	77,4	4 147	38,6	51,4	1,7	3,3	5,0	Gersheim
32 888	61,2	19 880	38,2	49,2	2,8	4,0	5,8	Homburg, Kreisstadt
8 065	72,6	5 766	50,1	35,8	4,2	5,3	4,5	Kirkel
9 392	76,5	7 074	37,0	50,6	2,6	3,8	6,0	Mandelbachtal
31 646	67,9	21 234	39,4	47,0	2,9	3,5	7,1	St. Ingbert, Stadt
<b>121 106</b>	<b>68,1</b>	<b>81 339</b>	<b>40,7</b>	<b>46,8</b>	<b>2,7</b>	<b>3,8</b>	<b>5,9</b>	<b>Landkreis insgesamt</b>
								<b>Landkreis St. Wendel</b>
6 903	75,0	5 106	44,9	49,6	1,0	1,3	3,3	Freisen
9 365	81,2	7 488	47,3	46,5	1,0	2,4	2,8	Marpingen
6 154	74,1	4 471	43,9	48,3	1,4	2,0	4,3	Namborn
8 681	77,3	6 607	48,6	44,6	2,0	2,2	2,6	Nohfelden
7 338	78,8	5 681	45,7	46,0	1,8	1,9	4,6	Nonnweiler
5 321	81,9	4 267	43,0	51,5	1,1	2,0	2,5	Oberthal
21 796	72,7	15 609	38,3	54,1	1,8	2,7	3,2	St. Wendel, Kreisstadt
10 473	73,8	7 574	34,3	58,2	1,7	2,9	2,8	Tholey
<b>76 031</b>	<b>76,0</b>	<b>56 803</b>	<b>42,3</b>	<b>50,7</b>	<b>1,6</b>	<b>2,3</b>	<b>3,2</b>	<b>Landkreis insgesamt</b>
<b>822 810</b>	<b>68,7</b>	<b>557 337</b>	<b>44,4</b>	<b>45,5</b>	<b>2,6</b>	<b>3,2</b>	<b>4,3</b>	<b>SAARLAND</b>

## Wahlen

Gemeinde Kreis	Bundestagswahl am 22. September 2002							
	Wahlbe- rechtigte	Wahl- beteilig. in %	gültige Stimmen					Sonst. <sup>1)</sup>
			insges.	SPD	CDU	F.D.P.	GRÜNE	
<b>Stadtverband Saarbrücken</b>								
Saarbrücken, Landeshauptstadt	135 328	75,4	100 549	44,6	29,5	7,2	12,6	6,0
Friedrichsthal, Stadt	9 240	76,3	6 914	53,0	30,5	5,8	6,2	4,6
Großrosseln	7 363	86,1	6 156	54,5	30,8	4,5	4,8	5,4
Heusweiler	15 531	81,5	12 376	45,7	36,9	6,5	6,8	4,2
Kleinblittersdorf	9 925	81,0	7 854	42,3	38,0	7,7	6,9	5,1
Püttlingen, Stadt	16 611	83,6	13 623	44,2	39,2	5,9	6,4	4,3
Quierschied	11 916	82,3	9 593	45,7	37,4	5,2	6,4	5,3
Riegelsberg	12 470	83,7	10 263	44,4	35,1	7,4	8,3	4,7
Sulzbach/Saar, Stadt	14 278	76,4	10 753	52,3	30,9	5,4	6,1	5,3
Völklingen, Stadt	30 729	75,9	22 655	52,6	30,5	5,0	5,6	6,3
<b>Stadtverband insgesamt</b>	<b>263 391</b>	<b>77,6</b>	<b>200 736</b>	<b>46,5</b>	<b>31,9</b>	<b>6,5</b>	<b>9,5</b>	<b>5,6</b>
<b>Landkreis Merzig-Wadern</b>								
Beckingen	12 796	82,7	10 340	46,4	35,4	7,3	6,5	4,5
Losheim am See	12 803	82,8	10 307	45,4	38,2	6,1	6,3	4,1
Merzig, Kreisstadt	23 851	78,2	18 242	44,1	37,2	6,8	7,6	4,3
Mettlach	9 777	81,3	7 780	47,5	35,6	6,7	6,1	4,1
Perl	4 966	83,3	4 038	38,3	42,8	7,6	7,6	3,7
Wadern, Stadt	13 491	83,2	10 921	43,6	40,5	6,0	6,2	3,8
Weiskirchen	5 266	82,9	4 251	45,2	39,3	6,1	5,9	3,5
<b>Landkreis insgesamt</b>	<b>82 950</b>	<b>81,4</b>	<b>65 879</b>	<b>44,7</b>	<b>37,9</b>	<b>6,6</b>	<b>6,7</b>	<b>4,1</b>
<b>Landkreis Neunkirchen</b>								
Eppelborn	15 119	82,9	12 254	45,3	39,2	6,0	5,0	4,4
Illingen	15 186	83,8	12 474	45,5	38,1	5,7	5,7	5,0
Merchweiler	8 953	82,1	7 189	47,5	35,3	5,6	5,9	5,7
Neunkirchen, Kreisstadt	37 676	75,4	27 804	53,2	27,9	6,2	7,1	5,6
Ottweiler, Stadt	12 346	81,4	9 823	53,2	27,6	6,2	7,2	5,8
Schiffweiler	13 774	82,2	11 056	53,6	29,9	5,2	5,0	6,3
Spiesen-Elversberg	11 969	78,7	9 260	50,7	31,4	6,0	6,5	5,3
<b>Landkreis insgesamt</b>	<b>115 023</b>	<b>79,8</b>	<b>89 860</b>	<b>50,4</b>	<b>32,1</b>	<b>5,9</b>	<b>6,2</b>	<b>5,4</b>

1) APPD, BFB, CM, FAMILIE, DIE FRAUEN, DVU, GRAUE, NPD, ödp, PDS, Pro DM, REP

Bundestagswahlen am 22. September 2002								Gemeinde Kreis
Wahlbe- rechtigte	Wahl- beteilig. in %	gültige Stimmen						
		insges.	SPD	CDU	F.D.P.	GRÜNE	Sonst. <sup>1)</sup>	
in %								
								<b>Landkreis Saarlouis</b>
15 778	75,9	11 744	44,3	37,9	6,8	6,6	4,5	Dillingen, Stadt
15 844	82,6	12 681	40,1	42,2	7,2	6,1	4,4	Lebach
7 699	83,2	6 259	44,2	37,4	7,1	6,8	4,6	Nalbach
12 006	83,1	9 704	47,9	35,3	5,7	6,7	4,3	Rehlingen-Siersburg
28 470	76,8	21 438	43,8	36,1	7,3	8,3	4,5	Saarlouis, Kreisstadt
11 088	80,7	8 707	45,7	36,1	6,5	6,7	5,0	Saarwellingen
13 532	82,3	10 832	46,7	37,6	5,2	5,8	4,7	Schmelz
14 957	84,2	12 346	46,7	36,8	5,9	6,0	4,6	Schwalbach/Saar
9 571	80,6	7 538	45,8	35,8	7,4	6,8	4,2	Überherrn
14 620	80,7	11 574	48,6	32,8	6,2	7,4	5,0	Wadgassen
7 828	80,3	6 129	47,2	34,0	7,8	6,6	4,5	Wallerfangen
5 596	81,5	4 456	48,7	31,5	6,2	8,0	5,7	Bous
5 229	81,0	4 145	48,7	32,8	6,1	7,3	5,1	Ensdorf
<b>162 218</b>	<b>80,5</b>	<b>127 553</b>	<b>45,5</b>	<b>36,4</b>	<b>6,6</b>	<b>6,9</b>	<b>4,6</b>	<b>Landkreis insgesamt</b>
								<b>Saarpfalz-Kreis</b>
15 375	81,5	12 251	48,5	32,5	7,0	6,3	5,7	Bexbach, Stadt
18 433	83,0	14 930	42,1	36,8	6,9	8,1	6,1	Blieskastel, Stadt
5 658	85,5	4 693	38,7	43,0	5,9	7,4	5,1	Gersheim
32 883	78,8	25 340	42,4	37,5	7,6	7,3	5,3	Homburg, Kreisstadt
8 292	85,5	6 938	49,2	28,2	8,3	9,4	4,8	Kirkel
9 445	86,2	7 934	40,0	39,3	6,4	8,1	6,1	Mandelbachtal
31 125	80,8	24 649	42,7	36,0	6,6	8,0	6,7	St. Ingbert, Stadt
<b>121 211</b>	<b>81,6</b>	<b>96 735</b>	<b>43,3</b>	<b>36,1</b>	<b>7,0</b>	<b>7,7</b>	<b>5,9</b>	<b>Landkreis insgesamt</b>
								<b>Landkreis St. Wendel</b>
6 979	83,3	5 682	45,6	41,6	4,7	3,4	4,7	Freisen
9 273	85,6	7 728	46,4	39,5	4,2	5,8	4,0	Marpingen
6 175	83,6	5 027	48,4	36,8	5,2	5,0	4,5	Namborn
8 724	84,4	7 208	49,0	38,0	4,8	4,7	3,4	Nohfelden
7 472	84,8	6 159	46,3	40,1	5,5	4,4	3,8	Nonnweiler
5 306	86,8	4 478	46,8	41,3	3,9	4,5	3,5	Oberthal
22 018	80,8	17 368	41,2	42,5	5,7	6,6	4,1	St. Wendel, Kreisstadt
10 478	83,9	8 548	38,5	47,1	4,8	5,4	4,3	Tholey
76 425	83,5	62 198	44,3	41,4	5,0	5,3	4,0	<b>Landkreis insgesamt</b>
<b>821 218</b>	<b>80,0</b>	<b>642 961</b>	<b>46,0</b>	<b>35,0</b>	<b>6,4</b>	<b>7,6</b>	<b>5,1</b>	<b>SAARLAND</b>

## Sozialversicherungspflichtig Beschäftigte 2001

Gemeinde Kreis	Insgesamt	Weiblich	Ausländer	
			insgesamt	weiblich
Stand 30. Juni – vorläufige Ergebnisse				
<b>Stadtverband Saarbrücken</b>				
Saarbrücken, Landeshauptstadt	107 913	47 267	16 031	6 205
Friedrichsthal, Stadt	2 383	905	151	36
Großrosseln	2 296	467	247	69
Heusweiler	3 025	1 286	163	56
Kleinblittersdorf	3 180	1 156	1 209	285
Püttlingen, Stadt	3 799	1 685	152	37
Quierschied	1 990	902	125	42
Riegelsberg	1 518	745	65	10
Sulzbach/Saar, Stadt	7 983	2 642	658	141
Völklingen, Stadt	15 376	4 655	1 604	328
<b>Stadtverband insgesamt</b>	<b>149 463</b>	<b>61 710</b>	<b>20 405</b>	<b>7 209</b>
<b>Landkreis Merzig-Wadern</b>				
Beckingen	1 894	646	149	20
Losheim am See	3 739	1 660	161	66
Merzig, Kreisstadt	8 696	4 319	390	123
Mettlach	4 999	2 178	745	248
Perl	1 802	991	220	171
Wadern, Stadt	5 739	2 386	173	50
Weiskirchen	1 382	731	32	14
<b>Landkreis insgesamt</b>	<b>28 251</b>	<b>12 911</b>	<b>1 870</b>	<b>692</b>
<b>Landkreis Neunkirchen</b>				
Eppelborn	2 746	1 343	326	116
Illingen	3 642	1 585	136	32
Merchweiler	1 250	542	90	15
Neunkirchen, Kreisstadt	21 928	8 813	1 312	328
Ottweiler, Stadt	3 002	1 625	122	37
Schiffweiler	1 690	813	74	23
Spiesen-Elversberg	1 898	858	72	22
<b>Landkreis insgesamt</b>	<b>36 156</b>	<b>15 579</b>	<b>2 132</b>	<b>573</b>

## Sozialversicherungspflichtig Beschäftigte 2001

Insgesamt	Weiblich	Ausländer		Gemeinde Kreis
		insgesamt	weiblich	
Stand 30. Juni – vorläufige Ergebnisse				
<b>Landkreis Saarlouis</b>				
12 882	3 376	1 151	144	Dillingen, Stadt
4 174	1 975	242	57	Lebach
770	257	44	6	Nalbach
2 195	869	246	75	Rehlingen-Siersburg
24 394	9 732	3 014	706	Saarlouis, Kreisstadt
3 081	1 239	270	141	Saarwellingen
2 760	1 042	185	33	Schmelz
2 064	883	153	22	Schwalbach/Saar
2 732	1 163	585	294	Überherrn
1 876	906	189	41	Wadgassen
1 067	589	51	20	Wallerfangen
1 470	667	116	33	Bous
4 414	509	128	20	Ensdorf
<b>63 879</b>	<b>23 207</b>	<b>6 374</b>	<b>1 592</b>	<b>Landkreis insgesamt</b>
<b>Saarpfalz-Kreis</b>				
3 211	1 324	133	23	Bexbach, Stadt
3 998	1 757	496	144	Blieskastel, Stadt
869	365	176	62	Gersheim
28 852	10 801	2 050	333	Homburg, Kreisstadt
3 257	1 307	161	54	Kirkel
1 039	509	97	49	Mandelbachtal
16 102	6 056	1 652	355	St. Ingbert, Stadt
<b>57 328</b>	<b>22 119</b>	<b>4 765</b>	<b>1 020</b>	<b>Landkreis insgesamt</b>
<b>Landkreis St. Wendel</b>				
1 482	391	19	3	Freisen
888	427	25	5	Marpingen
350	151	12	3	Namborn
1 914	881	48	13	Nohfelden
3 057	1 332	116	65	Nonnweiler
620	300	18	4	Oberthal
11 863	6 107	228	90	St. Wendel, Kreisstadt
2 023	683	91	15	Tholey
<b>22 197</b>	<b>10 272</b>	<b>557</b>	<b>198</b>	<b>Landkreis insgesamt</b>
<b>357 274</b>	<b>145 798</b>	<b>36 103</b>	<b>11 284</b>	<b>SAARLAND</b>

## Sozialversicherungspflichtig Beschäftigte 2001

Gemeinde Kreis	Insgesamt <sup>1)</sup>	Darunter in den Wirtschaftsbereichen <sup>2)</sup>			
		Land- und Forstwirtschaft	Produzierendes Gewerbe	Handel, Gastgewerbe und Verkehr	Sonstige Dienstleistungen
Stand 30. Juni – vorläufige Ergebnisse					
<b>Stadtverb. Saarbrücken</b>					
Saarbrücken	107 913	271	25 495	23 701	58 432
Friedrichsthal, Stadt	2 383	18	577	760	1 028
Großrosseln	2 296	1	1 625	350	319
Heusweiler	3 025	10	961	861	1 193
Kleinblittersdorf	3 180	11	1 095	547	1 526
Püttlingen, Stadt	3 799	46	1 242	802	1 707
Quierschied	1 990	-	779	500	711
Riegelsberg	1 518	12	486	461	558
Sulzbach/Saar, Stadt	7 983	6	4 670	1 114	2 193
Völklingen, Stadt	15 376	23	8 412	3 140	3 801
<b>Stadtverband insgesamt</b>	<b>149 463</b>	<b>398</b>	<b>45 342</b>	<b>32 236</b>	<b>71 468</b>
<b>Landkreis Merzig-Wadern</b>					
Beckingen	1 894	6	844	479	565
Losheim am See	3 739	13	1 439	1 249	1 038
Merzig, Kreisstadt	8 696	167	2 173	2 286	4 069
Mettlach	4 999	23	3 527	676	772
Perl	1 802	21	250	1 121	410
Wadern, Stadt	5 739	15	3 514	810	1 400
Weiskirchen	1 382	2	461	310	609
<b>Landkreis insgesamt</b>	<b>28 251</b>	<b>247</b>	<b>12 208</b>	<b>6 931</b>	<b>8 863</b>
<b>Landkreis Neunkirchen</b>					
Eppelborn	2 746	16	937	495	1 297
Illingen	3 642	23	1 591	934	1 094
Merchweiler	1 250	29	503	389	329
Neunkirchen, Kreisstadt	21 928	121	9 270	4 845	7 690
Ottweiler, Stadt	3 002	15	825	305	1 857
Schiffweiler	1 690	20	473	698	499
Spiesen-Elversberg	1 898	-	557	400	941
<b>Landkreis insgesamt</b>	<b>36 156</b>	<b>224</b>	<b>14 156</b>	<b>8 066</b>	<b>13 707</b>

1) Einschl. der Personen "ohne Angabe" zur Wirtschaftsgliederung. 2) Klassifikation der Wirtschaftszweige, Ausgabe 1993 (WZ 93).

## Sozialversicherungspflichtig Beschäftigte 2001

Insgesamt <sup>1)</sup>	Darunter in den Wirtschaftsbereichen <sup>2)</sup>				Gemeinde Kreis
	Land- und Forstwirtschaft	Produzierendes Gewerbe	Handel, Gastgewerbe und Verkehr	Sonstige Dienstleistungen	
Stand 30. Juni – vorläufige Ergebnisse					
<b>Landkreis Saarlouis</b>					
12 882	19	8 314	1 943	2 605	Dillingen, Stadt
4 174	30	1 046	833	2 265	Lebach
770	36	371	143	220	Nalbach
2 195	32	885	671	607	Rehlingen-Siersburg
24 394	57	10 641	6 178	7 517	Saarlouis, Kreisstadt
3 081	34	1 385	642	1 020	Saarwellingen
2 760	7	1 393	749	611	Schmelz
2 064	31	944	430	659	Schwalbach/Saar
2 732	22	1 623	639	447	Überherrn
1 876	3	783	355	730	Wadgassen
1 067	26	226	226	589	Wallerfangen
1 470	-	480	630	360	Bous
4 414	2	3 521	717	174	Ensdorf
<b>63 879</b>	<b>299</b>	<b>31 612</b>	<b>14 156</b>	<b>17 804</b>	<b>Landkreis insgesamt</b>
<b>Saarpfalz-Kreis</b>					
3 211	36	1 636	704	835	Bexbach, Stadt
3 998	51	1 915	719	1 313	Blieskastel, Stadt
869	4	384	145	336	Gersheim
28 852	33	14 722	4 249	9 844	Homburg, Kreisstadt
3 257	16	950	1 808	482	Kirkel
1 039	64	246	256	473	Mandelbachtal
16 102	40	8 042	2 969	5 051	St. Ingbert, Stadt
<b>57 328</b>	<b>244</b>	<b>27 895</b>	<b>10 850</b>	<b>18 334</b>	<b>Landkreis insgesamt</b>
<b>Landkreis St. Wendel</b>					
1 482	10	557	684	231	Freisen
888	6	252	260	370	Marpingen
350	7	131	40	172	Namborn
1 914	44	1 068	382	420	Nohfelden
3 057	5	2 014	461	577	Nonnweiler
620	17	194	189	220	Oberthal
11 863	25	3 312	2 512	6 013	St. Wendel, Kreis-
2 023	9	1 024	444	546	Tholey
<b>22 197</b>	<b>123</b>	<b>8 552</b>	<b>4 972</b>	<b>8 549</b>	<b>Landkreis insgesamt</b>
<b>357 274</b>	<b>1 535</b>	<b>139 765</b>	<b>77 211</b>	<b>138 725</b>	<b>SAARLAND</b>

## Gewerbeanzeigen 2001

Gemeinde Kreis	Gewerbeanmeldungen		Gewerbe- ummeldungen	Gewerbeabmeldungen	
	insgesamt	darunter Neuerrichtung des Betriebes		insgesamt	darunter vollständige Aufgabe eines Betriebes
<b>Stadtverband Saarbrücken</b>					
Saarbrücken, Landeshauptstadt	1 877	1 720	495	1 608	1 438
Friedrichsthal, Stadt	60	55	19	63	49
Großrosseln	123	109	18	101	95
Heusweiler	196	150	35	138	100
Kleinblittersdorf	106	88	23	106	82
Püttlingen, Stadt	154	131	49	141	104
Quierschied	76	61	13	75	67
Riegelsberg	112	103	33	107	84
Sulzbach/Saar, Stadt	108	82	7	99	79
Völklingen, Stadt	274	192	74	335	219
<b>Stadtverband insgesamt</b>	<b>3 086</b>	<b>2 691</b>	<b>766</b>	<b>2 773</b>	<b>2 317</b>
<b>Landkreis Merzig-Wadern</b>					
Beckingen	122	95	9	108	81
Losheim am See	89	86	31	64	53
Merzig, Kreisstadt	194	141	44	161	108
Mettlach	70	60	14	50	40
Perl	33	24	3	26	22
Wadern, Stadt	127	100	14	105	77
Weiskirchen	59	47	6	46	38
<b>Landkreis insgesamt</b>	<b>694</b>	<b>553</b>	<b>121</b>	<b>560</b>	<b>419</b>
<b>Landkreis Neunkirchen</b>					
Eppelborn	139	106	22	107	70
Illingen	151	125	22	135	99
Merchweiler	89	65	13	77	61
Neunkirchen, Kreisstadt	451	305	88	442	279
Ottweiler, Stadt	98	76	30	87	58
Schiffweiler	127	115	27	116	99
Spiesen-Elversberg	125	91	28	95	69
<b>Landkreis insgesamt</b>	<b>1 180</b>	<b>883</b>	<b>230</b>	<b>1 059</b>	<b>735</b>



## Gewerbeanzeigen 2001

Gewerbeanmeldungen		Gewerbe- ummeldungen	Gewerbeabmeldungen		Gemeinde Kreis
insgesamt	darunter Neuerrichtung des Betriebes		insgesamt	darunter vollständige Aufgabe eines Betriebes	
<b>Landkreis Saarlouis</b>					
184	143	31	168	116	Dillingen, Stadt
142	117	22	142	97	Lebach
58	47	4	59	47	Nalbach
97	79	16	73	47	Rehlingen-Siersburg
391	355	86	313	250	Saarlouis, Kreisstadt
106	87	20	94	67	Saarwellingen
99	86	19	87	71	Schmelz
124	89	34	126	87	Schwalbach/Saar
101	78	13	83	56	Überherrn
115	110	26	76	76	Wadgassen
57	50	3	53	47	Wallerfangen
90	70	7	55	38	Bous
69	48	7	46	32	Ensdorf
<b>1 633</b>	<b>1 359</b>	<b>288</b>	<b>1 375</b>	<b>1 031</b>	<b>Landkreis insgesamt</b>
<b>Saarpfalz-Kreis</b>					
140	110	27	130	102	Bexbach, Stadt
164	126	21	144	97	Blieskastel, Stadt
51	35	6	42	28	Gersheim
432	336	109	368	273	Homburg, Kreisstadt
100	71	10	74	57	Kirkel
87	63	16	86	62	Mandelbachtal
255	206	59	271	202	St. Ingbert, Stadt
<b>1 229</b>	<b>947</b>	<b>248</b>	<b>1 115</b>	<b>821</b>	<b>Landkreis insgesamt</b>
<b>Landkreis St. Wendel</b>					
48	23	19	46	34	Freisen
67	48	12	55	33	Marpingen
50	39	8	40	31	Namorn
73	51	13	63	51	Nohfelden
57	44	15	60	40	Nonnweiler
23	16	4	30	23	Oberthal
235	204	37	185	142	St. Wendel, Kreisstadt
90	65	11	64	44	Tholey
<b>643</b>	<b>490</b>	<b>119</b>	<b>543</b>	<b>398</b>	<b>Landkreis insgesamt</b>
<b>8 465</b>	<b>6 923</b>	<b>1 772</b>	<b>7 425</b>	<b>5 721</b>	<b>SAARLAND</b>

## Flächenerhebung 2001

Gemeinde Kreis	Boden- fläche insge- samt	Gebäu- de- und Frei- fläche zus.	Darunter		Be- triebs- fläche zusam- men	Dar.  Abbau- land	Erho- lungs- fläche zusam- men	Dar.  Grün- anlagen
			Woh- nen	Gewer- be, Indust- rie				
in Hektar								
<b>Stadtverband Saarbrücken</b>								
Saarbrücken, Landeshauptstadt	16 707	3 525	2 043	458	199	22	276	142
Friedrichsthal, Stadt	907	246	170	26	69	3	19	8
Großrosseln	2 520	282	155	35	88	3	24	2
Heusweiler	3 994	625	356	27	24	1	26	6
Kleinblittersdorf	2 729	336	219	41	10	-	14	3
Püttlingen, Stadt	2 394	500	365	33	39	15	54	38
Quierschied	2 022	403	238	33	129	-	29	16
Riegelsberg	1 470	352	272	5	9	1	12	5
Sulzbach/Saar, Stadt	1 612	407	236	74	58	-	34	15
Völklingen, Stadt	6 706	1 239	522	334	168	5	98	29
<b>Stadtverband insgesamt</b>	<b>41 062</b>	<b>7 914</b>	<b>4 576</b>	<b>1 066</b>	<b>793</b>	<b>50</b>	<b>587</b>	<b>265</b>
<b>Landkreis Merzig-Wadern</b>								
Beckingen	5 166	498	338	17	24	20	13	4
Losheim am See	9 679	578	408	48	52	25	62	40
Merzig, Kreisstadt	10 879	973	650	102	54	16	43	22
Mettlach	7 808	409	283	34	45	22	37	25
Perl	7 507	316	166	53	94	67	19	3
Wadern, Stadt	11 097	717	424	65	36	20	98	32
Weiskirchen	3 364	253	158	13	7	1	101	18
<b>Landkreis insgesamt</b>	<b>55 500</b>	<b>3 744</b>	<b>2 426</b>	<b>331</b>	<b>311</b>	<b>171</b>	<b>373</b>	<b>145</b>
<b>Landkreis Neunkirchen</b>								
Eppelborn	4 704	506	327	13	15	1	27	6
Illingen	3 608	550	339	30	53	15	24	10
Merchweiler	1 278	270	215	11	4	-	9	3
Neunkirchen, Kreisstadt	7 505	1 290	563	286	233	47	129	84
Ottweiler, Stadt	4 551	430	313	17	7	4	33	17
Schiffweiler	2 132	434	300	16	80	55	26	11
Spiesen-Elversberg	1 140	308	244	14	11	10	6	2
<b>Landkreis insgesamt</b>	<b>24 917</b>	<b>3 788</b>	<b>2 302</b>	<b>386</b>	<b>402</b>	<b>131</b>	<b>253</b>	<b>134</b>

## Flächenerhebung 2001

Verkehrsfläche zusammen	Dar.	Landwirtschaftsfläche	Waldfläche	Wasserfläche	Fläche anderer Nutzung	Darunter		Gemeinde Kreis
	Straßen, Wege, Plätze					Friedhof	Unland	
in Hektar								
<b>Stadtverband Saarbrücken</b>								
1 695	1 268	3 174	7 470	149	219	121	85	Saarbrücken, Landeshauptstadt
112	96	42	402	7	12	6	5	Friedrichsthal, Stadt
93	74	588	1 417	7	20	11	8	Großrosseln
305	292	2 466	504	18	26	9	17	Heusweiler
157	137	1 589	564	37	22	3	17	Kleinblittersdorf
140	130	1 205	429	16	10	7	3	Püttlingen, Stadt
169	145	158	1 082	6	44	8	7	Quierschied
80	76	486	512	5	13	9	5	Riegelsberg
185	158	60	845	6	19	13	5	Sulzbach/Saar, Stadt
403	321	881	3 823	58	37	18	14	Völklingen, Stadt
<b>3 339</b>	<b>2 695</b>	<b>10 649</b>	<b>17 048</b>	<b>310</b>	<b>422</b>	<b>205</b>	<b>165</b>	<b>Stadtverband insgesamt</b>
<b>Landkreis Merzig-Wadern</b>								
219	205	2 657	1 669	47	40	6	32	Beckingen
442	424	4 230	4 226	54	35	5	30	Losheim am See
586	532	5 725	3 120	151	227	19	97	Merzig, Kreisstadt
299	285	3 208	3 655	135	20	5	14	Mettlach
366	313	4 680	1 946	37	48	5	21	Perl
453	436	4 975	4 688	96	34	7	22	Wadern, Stadt
119	118	1 265	1 588	20	11	3	6	Weiskirchen
<b>2 483</b>	<b>2 313</b>	<b>26 741</b>	<b>20 893</b>	<b>539</b>	<b>414</b>	<b>51</b>	<b>221</b>	<b>Landkreis insgesamt</b>
<b>Landkreis Neunkirchen</b>								
268	247	2 764	1 048	29	47	7	37	Eppelborn
246	228	2 158	531	16	30	8	22	Illingen
130	95	459	388	2	15	4	7	Merchweiler
617	513	1 718	3 306	90	122	40	80	Neunkirchen, Kreisstadt
258	232	2 475	1 160	37	151	9	18	Ottweiler, Stadt
155	118	995	399	12	30	8	22	Schiffweiler
75	75	211	514	-	15	9	5	Spiesen-Elversberg
<b>1 750</b>	<b>1 509</b>	<b>10 781</b>	<b>7 346</b>	<b>186</b>	<b>410</b>	<b>87</b>	<b>191</b>	<b>Landkreis insgesamt</b>

## Flächenerhebung 2001

Gemeinde Kreis	Boden- fläche insge- samt	Gebäu- de- und Frei- fläche zus.	Darunter		Be- triebs- fläche zusam- men	Dar.  Abbau- land	Erho- lungs- fläche zusam- men	Dar.  Grün- anlagen
			Woh- nen	Gewer- be, Indust- rie				
in Hektar								
<b>Landkreis Saarlouis</b>								
Dillingen, Stadt	2 207	622	235	237	55	14	34	18
Lebach	6 415	638	403	29	34	20	25	5
Nalbach	2 243	275	177	13	25	24	8	1
Rehlingen-Siersburg	6 116	508	333	39	17	10	39	14
Saarlouis, Kreisstadt	4 327	1 118	571	290	144	3	87	58
Saarwellingen	4 165	514	270	136	39	7	26	16
Schmelz	5 864	543	330	52	7	-	23	11
Schwalbach/Saar	2 730	477	350	31	35	3	31	6
Überherrn	3 430	429	205	59	148	2	26	8
Wadgassen	2 593	449	342	18	53	14	18	6
Wallerfangen	4 217	311	186	2	3	-	74	12
Bous	761	208	120	49	33	-	6	3
Ensdorf	839	226	125	49	86	-	18	5
<b>Landkreis insgesamt</b>	<b>45 908</b>	<b>6 317</b>	<b>3 648</b>	<b>1 006</b>	<b>679</b>	<b>97</b>	<b>416</b>	<b>163</b>
<b>Saarpfalz-Kreis</b>								
Bexbach, Stadt	3 109	688	395	54	65	13	28	6
Blieskastel, Stadt	10 804	775	540	60	19	14	37	6
Gersheim	5 748	283	185	22	8	5	26	1
Homburg, Kreisstadt	8 264	1 346	773	279	55	3	117	47
Kirkel	3 138	420	218	43	22	2	15	8
Mandelbachtal	5 771	371	235	9	74	11	18	7
St. Ingbert, Stadt	4 995	1 101	659	268	26	1	45	15
<b>Landkreis insgesamt</b>	<b>41 829</b>	<b>4 984</b>	<b>3 005</b>	<b>735</b>	<b>269</b>	<b>49</b>	<b>286</b>	<b>91</b>
<b>Landkreis St. Wendel</b>								
Freisen	4 804	318	202	31	13	6	19	7
Marpingen	3 968	330	252	8	5	2	21	5
Namborn	2 600	241	192	4	4	1	12	2
Nohfelden	10 071	456	290	42	46	28	62	28
Nonnweiler	6 671	422	232	63	34	16	20	7
Oberthal	2 386	192	145	3	23	19	10	3
St. Wendel, Kreisstadt	11 354	971	690	82	48	14	66	20
Tholey	5 756	459	309	23	24	3	32	18
<b>Landkreis insgesamt</b>	<b>47 609</b>	<b>3 389</b>	<b>2 311</b>	<b>255</b>	<b>196</b>	<b>89</b>	<b>243</b>	<b>88</b>
<b>SAARLAND<sup>1)</sup></b>	<b>256 929</b>	<b>30 138</b>	<b>18 268</b>	<b>3 779</b>	<b>2 651</b>	<b>587</b>	<b>2 157</b>	<b>886</b>

1) Einschließlich gemeinschaftlichem deutsch-luxemburgischen Hoheitsgebiet.

## Flächenerhebung 2001

Verkehrsfäche zusammen	Dar.	Landwirtschaftsfläche	Waldfläche	Wasserfläche	Fläche anderer Nutzung	Darunter		Gemeinde Kreis
	Straßen, Wege, Plätze					Friedhof	Unland	
in Hektar								
<b>Landkreis Saarlouis</b>								
189	159	452	677	112	66	11	44	Dillingen, Stadt
332	302	3 746	1 379	31	229	8	96	Lebach
83	75	1 178	534	109	30	3	28	Nalbach
280	246	3 609	1 431	130	101	5	90	Rehlingen-Siersburg
387	363	1 830	448	108	205	28	19	Saarlouis, Kreisstadt
189	185	1 826	1 522	30	18	5	7	Saarwellingen
294	268	3 255	1 584	60	97	6	54	Schmelz
147	147	1 269	740	3	28	9	19	Schwalbach/Saar
150	126	1 842	809	14	12	7	5	Überherrn
157	127	749	1 108	43	15	9	6	Wadgassen
214	178	2 793	764	26	32	4	28	Wallerfangen
55	41	289	145	22	4	3	1	Bous
67	45	274	133	27	8	2	7	Ensdorf
<b>2 546</b>	<b>2 263</b>	<b>23 114</b>	<b>11 274</b>	<b>717</b>	<b>846</b>	<b>99</b>	<b>404</b>	<b>Landkreis insgesamt</b>
<b>Saarpfalz-Kreis</b>								
199	181	1 134	856	10	130	9	23	Bexbach, Stadt
454	417	6 463	2 874	92	90	10	78	Blieskastel, Stadt
179	167	3 990	1 047	39	177	3	174	Gersheim
667	558	2 373	3 590	64	52	22	23	Homburg, Kreisstadt
286	230	870	1 502	13	8	4	3	Kirkel
192	192	3 843	1 202	21	50	4	46	Mandelbachtal
411	363	738	2 615	11	47	36	9	St. Ingbert, Stadt
<b>2 389</b>	<b>2 107</b>	<b>19 411</b>	<b>13 686</b>	<b>251</b>	<b>553</b>	<b>88</b>	<b>356</b>	<b>Landkreis insgesamt</b>
<b>Landkreis St. Wendel</b>								
448	400	2 654	1 218	22	111	4	95	Freisen
150	150	2 458	909	21	75	5	70	Marpingen
168	140	1 502	539	19	117	3	113	Namborn
594	536	4 184	4 467	153	109	8	93	Nohfelden
582	536	2 402	3 042	124	45	6	25	Nonnweiler
120	102	1 172	811	11	47	4	43	Oberthal
785	716	6 212	3 025	81	166	21	83	St. Wendel, Kreisstadt
319	315	3 338	1 519	16	48	7	41	Tholey
<b>3 166</b>	<b>2 896</b>	<b>23 923</b>	<b>15 529</b>	<b>447</b>	<b>717</b>	<b>57</b>	<b>562</b>	<b>Landkreis insgesamt</b>
<b>15 672</b>	<b>13 782</b>	<b>114 618</b>	<b>85 775</b>	<b>2 555</b>	<b>3 363</b>	<b>586</b>	<b>1 899</b>	<b>SAARLAND</b>

## Landwirtschaft 2001

Gemeinde Kreis	Betriebsgrößenstruktur							
	Betriebe mit 2 u. mehr ha LF		davon Betriebe mit ... bis unter ... ha LF					
			2 - 5		5 - 20		20 und mehr	
	Betriebe	LF	Betriebe	LF	Betriebe	LF	Betriebe	LF
<b>Stadtverband Saarbrücken</b>								
Saarbrücken, Landeshauptstadt	39	1 473	9	32	15	147	15	1 294
Friedrichsthal, Stadt	-	-	-	-	-	-	-	-
Großrosseln	6	258	-	-	2	22	4	236
Heusweiler	41	1 862	11	40	10	106	20	1 715
Kleinblittersdorf	32	1 201	5	16	13	139	14	1 046
Püttlingen, Stadt	28	805	7	23	13	164	8	618
Quierschied	4	16	3	8	1	8	-	-
Riegelsberg	8	218	4	12	2	13	2	193
Sulzbach/Saar, Stadt	1	20	-	-	-	-	1	20
Völklingen, Stadt	9	139	3	11	2	18	4	111
<b>Stadtverband insgesamt</b>	<b>168</b>	<b>5 992</b>	<b>42</b>	<b>141</b>	<b>58</b>	<b>618</b>	<b>68</b>	<b>5 233</b>
<b>Landkreis Merzig-Wadern</b>								
Beckingen	43	1 291	11	40	16	182	16	1 069
Losheim am See	80	3 477	16	56	31	327	33	3 094
Merzig, Kreisstadt	92	3 915	13	44	38	392	41	3 479
Mettlach	69	2 539	14	45	23	278	32	2 216
Perl	110	4 059	20	64	42	457	48	3 538
Wadern, Stadt	70	3 124	18	66	17	193	35	2 865
Weiskirchen	36	720	6	18	20	205	10	497
<b>Landkreis insgesamt</b>	<b>500</b>	<b>19 126</b>	<b>98</b>	<b>333</b>	<b>187</b>	<b>2 036</b>	<b>215</b>	<b>16 757</b>
<b>Landkreis Neunkirchen</b>								
Eppelborn	49	2 789	7	22	12	120	30	2 647
Illingen	34	1 959	-	-	11	118	23	1 840
Merchweiler	6	202	2	5	2	15	2	181
Neunkirchen, Kreisstadt	22	945	4	14	9	85	9	846
Ottweiler, Stadt	39	1 431	6	22	16	204	17	1 206
Schiffweiler	12	518	3	9	3	32	6	477
Spiesen-Elversberg	3	14	1	3	2	11	-	-
<b>Landkreis insgesamt</b>	<b>165</b>	<b>7 857</b>	<b>23</b>	<b>76</b>	<b>55</b>	<b>585</b>	<b>87</b>	<b>7 197</b>

Betriebsgrößenstruktur								Gemeinde Kreis
Betriebe mit 2 u. mehr ha LF		davon Betriebe mit ... bis unter ... ha LF						
		2 - 5		5 - 20		20 und mehr		
Betriebe	LF	Betriebe	LF	Betriebe	LF	Betriebe	LF	
								<b>Landkreis Saarlouis</b>
9	139	2	6	3	17	4	115	Dillingen, Stadt
65	3 955	8	27	14	164	43	3 763	Lebach
15	475	5	18	5	61	5	396	Nalbach
55	2 728	14	47	17	198	24	2 483	Rehlingen-Siersburg
33	1 246	9	28	13	138	11	1 080	Saarlouis, Kreisstadt
25	1 438	4	13	5	58	16	1 367	Saarwellingen
32	1 644	7	21	5	56	20	1 568	Schmelz
16	474	3	11	6	44	7	420	Schwalbach/Saar
20	1 133	3	11	5	55	12	1 067	Überherrn
7	279	-	-	3	46	4	233	Wadgassen
40	2 581	4	12	11	139	25	2 430	Wallerfangen
2	79	-	-	1	8	1	72	Bous
3	33	-	-	3	33	-	-	Ensdorf
<b>322</b>	<b>16 205</b>	<b>59</b>	<b>194</b>	<b>91</b>	<b>1 018</b>	<b>172</b>	<b>14 993</b>	<b>Landkreis insgesamt</b>
								<b>Saarpfalz-Kreis</b>
18	957	6	21	3	36	9	900	Bexbach, Stadt
88	4 881	13	50	25	311	50	4 520	Blieskastel, Stadt
67	2 679	12	42	17	188	38	2 449	Gersheim
31	1 195	3	11	11	147	17	1 037	Homburg, Kreisstadt
14	878	1	4	1	8	12	866	Kirkel
70	2 489	13	43	22	249	35	2 196	Mandelbachtal
12	336	5	17	1	6	6	313	St. Ingbert, Stadt
<b>300</b>	<b>13 414</b>	<b>53</b>	<b>189</b>	<b>80</b>	<b>945</b>	<b>167</b>	<b>12 280</b>	<b>Landkreis insgesamt</b>
								<b>Landkreis St. Wendel</b>
40	1 908	9	32	11	142	20	1 733	Freisen
41	1 517	7	23	20	248	14	1 246	Marpingen
24	1 513	3	8	6	67	15	1 437	Namborn
67	2 540	11	39	28	320	28	2 181	Nohfelden
30	1 216	4	12	13	132	13	1 072	Nonnweiler
21	1 298	5	15	1	6	15	1 277	Oberthal
92	4 981	21	66	22	250	49	4 665	St. Wendel, Kreisstadt
34	1 623	7	21	10	120	17	1 482	Tholey
<b>349</b>	<b>16 595</b>	<b>67</b>	<b>216</b>	<b>111</b>	<b>1 286</b>	<b>171</b>	<b>15 093</b>	<b>Landkreis insgesamt</b>
<b>1 804</b>	<b>79 189</b>	<b>342</b>	<b>1 149</b>	<b>582</b>	<b>6 487</b>	<b>880</b>	<b>71 553</b>	<b>SAARLAND</b>

## Landwirtschaft 2001

Gemeinde Kreis	Viehhaltung									
	Pferde		Rindvieh		darunter Milchkühe <sup>1)</sup>		Schweine		Hühner	
	Halter	Tiere	Halter	Tiere	Halter	Tiere	Halter	Tiere	Halter	Tiere
<b>Stadtverband Saarbrücken</b>										
Saarbrücken, Landeshauptstadt	23	285	15	569	6	147	6	31	9	2 500
Friedrichsthal, Stadt	-	-	-	-	-	-	-	-	-	-
Großrosseln	2	32	-	-	-	-	-	-	-	-
Heusweiler	15	90	29	2 345	12	546	6	245	9	442
Kleinblittersdorf	12	135	12	448	2	21	6	46	13	4 392
Püttlingen, Stadt	8	150	13	96	1	1	5	31	7	150
Quierschied	2	6	2	13	1	5	1	6	1	26
Riegelsberg	1	3	4	118	1	16	-	-	5	111
Sulzbach/Saar, Stadt	-	-	1	9	-	-	1	2	-	-
Völklingen, Stadt	4	55	2	18	-	-	-	-	3	7 225
<b>Stadtverband insgesamt</b>	<b>67</b>	<b>756</b>	<b>78</b>	<b>3 616</b>	<b>23</b>	<b>736</b>	<b>25</b>	<b>361</b>	<b>47</b>	<b>14 846</b>
<b>Landkreis Merzig-Wadern</b>										
Beckingen	18	264	23	570	3	87	5	673	12	1 755
Losheim am See	22	133	51	3 530	10	647	16	277	14	520
Merzig, Kreisstadt	17	227	48	2 802	18	672	18	2 619	11	2 849
Mettlach	12	61	47	2 762	22	787	20	1 980	11	543
Perl	14	99	61	3 678	25	963	23	1 960	15	2 712
Wadern, Stadt	16	157	34	2 477	10	466	5	473	15	43 902
Weiskirchen	10	117	16	435	3	54	1	100	8	435
<b>Landkreis insgesamt</b>	<b>109</b>	<b>1 058</b>	<b>280</b>	<b>16 254</b>	<b>91</b>	<b>3 676</b>	<b>88</b>	<b>8 082</b>	<b>86</b>	<b>52 716</b>
<b>Landkreis Neunkirchen</b>										
Eppelborn	11	82	26	2 137	12	632	8	1 906	7	19 551
Illingen	15	100	26	2 239	12	607	4	17	6	1 478
Merchweiler	3	8	2	161	1	75	-	-	1	9 400
Neunkirchen, Kreisstadt	7	58	10	471	3	76	3	813	5	6 960
Ottweiler, Stadt	14	140	17	1 201	3	197	1	39	8	12 100
Schiffweiler	4	24	8	492	3	98	1	19	2	55
Spiesen-Elversberg	2	31	-	-	-	-	-	-	-	-
<b>Landkreis insgesamt</b>	<b>56</b>	<b>443</b>	<b>89</b>	<b>6 701</b>	<b>34</b>	<b>1 685</b>	<b>17</b>	<b>2 794</b>	<b>29</b>	<b>49 544</b>

1) Ohne Ammen- und Mutterkühe.



Viehhaltung										Gemeinde Kreis
Pferde		Rindvieh		darunter Milchkühe <sup>1)</sup>		Schweine		Hühner		
Halter	Tiere	Halter	Tiere	Halter	Tiere	Halter	Tiere	Halter	Tiere	
										<b>Landkreis Saarlouis</b>
5	32	4	41	-	-	1	11	3	62	Dillingen, Stadt
14	101	44	3 562	27	1 138	14	747	10	7 148	Lebach
7	47	5	376	1	24	2	25	6	165	Nalbach
10	52	34	2 208	15	602	11	1 720	18	775	Rehlingen-Siersburg
8	122	6	210	4	42	3	19	4	62	Saarlouis, Kreisstadt
15	119	15	965	10	324	3	431	7	1 745	Saarwellingen
9	134	16	1 115	9	338	3	72	5	37683	Schmelz
4	17	5	181	2	42	1	5	4	106	Schwalbach/Saar
4	76	6	523	3	108	2	39	7	3 286	Überherrn
3	12	-	-	-	-	1	2	2	14890	Wadgassen
7	62	18	1 203	7	281	7	561	3	45	Wallerfangen
1	4	1	4	-	-	-	-	1	32	Bous
-	-	2	17	-	-	-	-	-	-	Ensdorf
<b>87</b>	<b>778</b>	<b>156</b>	<b>10405</b>	<b>78</b>	<b>2 899</b>	<b>48</b>	<b>3 632</b>	<b>70</b>	<b>65999</b>	<b>Landkreis insgesamt</b>
										<b>Saarpfalz-Kreis</b>
7	90	5	526	3	126	2	45	4	2 066	Bexbach, Stadt
33	182	56	3 564	19	860	21	2 112	34	1 469	Blieskastel, Stadt
16	101	43	1 952	14	380	8	320	17	972	Gersheim
16	227	15	972	9	249	6	167	10	685	Homburg, Kreisstadt
10	207	9	534	3	205	4	448	3	73	Kirkel
26	457	31	1 089	8	227	12	184	24	6 929	Mandelbachtal
5	62	5	163	-	-	3	219	3	1 749	St. Ingbert, Stadt
<b>113</b>	<b>1 326</b>	<b>164</b>	<b>8 800</b>	<b>56</b>	<b>2 047</b>	<b>56</b>	<b>3 495</b>	<b>95</b>	<b>13 943</b>	<b>Landkreis insgesamt</b>
										<b>Landkreis St. Wendel</b>
12	69	24	2 042	8	247	5	899	5	104	Freisen
15	83	21	1 103	10	423	3	73	15	2 350	Marpingen
8	26	20	2 160	11	844	2	15	7	1 277	Namborn
16	201	38	2 055	13	410	6	187	16	426	Nohfelden
8	42	16	1 191	7	196	2	119	4	59	Nonnweiler
5	27	16	1 662	8	482	5	576	6	193	Oberthal
27	213	49	4 583	27	1 574	13	2 259	21	723	St. Wendel, Kreisstadt
9	120	13	1 585	8	392	5	32	5	4 838	Tholey
<b>100</b>	<b>781</b>	<b>197</b>	<b>16381</b>	<b>92</b>	<b>4 568</b>	<b>41</b>	<b>4 160</b>	<b>79</b>	<b>9 970</b>	<b>Landkreis insgesamt</b>
<b>532</b>	<b>5 142</b>	<b>964</b>	<b>62 157</b>	<b>374</b>	<b>15 611</b>	<b>275</b>	<b>22 524</b>	<b>406</b>	<b>207 018</b>	<b>SAARLAND</b>

## Produzierendes Gewerbe 2001 (ohne Energie)

Gemeinde Kreis	Bergbau, Gew. v. Steinen u. Erden, Verarb. Gewerbe		Baugewerbe			
			Vorbereitende Baustellen- arbeiten, Hoch- u. Tiefbau		Bauinstallation und sonstiges Baugewerbe	
	Betriebe	Beschäftigte	Betriebe	Beschäftigte	Betriebe	Beschäftigte
	Anzahl (MD)		Anzahl im Juni			
<b>Stadtverband Saarbrücken</b>						
Saarbrücken, Landeshauptstadt	84	18 990	95	1 916	70	1 460
Friedrichsthal, Stadt	6	412	8	132	1	.
Großrosseln	3	2 797	6	41	3	52
Heusweiler	7	352	19	216	10	164
Kleinblittersdorf	9	787	8	45	2	.
Püttlingen, Stadt	6	850	9	65	2	.
Quierschied	3	244	10	168	2	.
Riegelsberg	3	124	8	75	1	.
Sulzbach/Saar, Stadt	12	3 977	10	164	5	77
Völklingen, Stadt	20	4 527	35	570	13	281
<b>Stadtverband insgesamt</b>	<b>153</b>	<b>33 060</b>	<b>208</b>	<b>3 392</b>	<b>109</b>	<b>2 141</b>
<b>Landkreis Merzig-Wadern</b>						
Beckingen	3	.	17	254	4	70
Losheim am See	5	641	21	355	12	236
Merzig, Kreisstadt	13	2 008	21	227	14	281
Mettlach	4	2 397	5	19	3	33
Perl	1	.	4	115	1	.
Wadern, Stadt	11	3 008	11	122	4	59
Weiskirchen	5	224	6	43	2	.
<b>Landkreis insgesamt</b>	<b>42</b>	<b>8 780</b>	<b>85</b>	<b>1 135</b>	<b>40</b>	<b>868</b>
<b>Landkreis Neunkirchen</b>						
Eppelborn	4	273	17	207	5	84
Illingen	6	907	19	432	9	200
Merchweiler	2	.	14	299	1	.
Neunkirchen, Kreisstadt	30	7 056	32	926	16	332
Ottweiler, Stadt	4	326	17	272	2	.
Schiffweiler	2	.	11	121	2	.
Spiesen-Elversberg	5	268	9	44	5	85
<b>Landkreis insgesamt</b>	<b>53</b>	<b>8 992</b>	<b>119</b>	<b>2 301</b>	<b>40</b>	<b>778</b>

## Produzierendes Gewerbe 2001 (ohne Energie)

Bergbau, Gew. v. Steinen u. Erden, Verarb. Gewerbe		Baugewerbe				Gemeinde Kreis
		Vorbereitende Baustellen- arbeiten, Hoch- u. Tiefbau		Bauinstallation und sonstiges Baugewerbe		
Betriebe	Beschäftigte	Betriebe	Beschäftigte	Betriebe	Beschäftigte	
Anzahl (MD)		Anzahl im Juni				
						<b>Landkreis Saarlouis</b>
23	7 132	23	166	8	178	Dillingen, Stadt
8	423	16	111	6	182	Lebach
3	114	9	60	4	71	Nalbach
11	431	9	138	7	148	Rehlingen-Siersburg
25	9 582	25	230	9	246	Saarlouis, Kreisstadt
17	1 045	12	207	1	.	Saarwellingen
10	852	14	304	5	75	Schmelz
4	115	15	110	3	88	Schwalbach/Saar
10	1 753	11	112	2	.	Überherrn
4	494	9	66	1	.	Wadgassen
2	.	6	34	1	.	Wallerfangen
2	.	6	30	1	.	Bous
4	3 201	3	40	3	68	Ensdorf
<b>123</b>	<b>25 521</b>	<b>158</b>	<b>1 608</b>	<b>51</b>	<b>1 158</b>	<b>Landkreis insgesamt</b>
						<b>Saarpfalz-Kreis</b>
9	602	7	107	6	.	Bexbach, Stadt
14	872	24	194	6	162	Blieskastel, Stadt
8	286	8	58	-	-	Gersheim
28	13 618	25	520	11	192	Homburg, Kreisstadt
7	.	18	243	2	.	Kirkel
2	.	10	69	-	-	Mandelbachtal
35	5 995	25	645	12	243	St. Ingbert, Stadt
<b>103</b>	<b>21 941</b>	<b>117</b>	<b>1 836</b>	<b>37</b>	<b>759</b>	<b>Landkreis insgesamt</b>
						<b>Landkreis St. Wendel</b>
1	.	5	18	1	.	Freisen
1	.	7	66	2	.	Marpingen
-	-	5	30	2	.	Namborn
9	1 016	5	73	1	.	Nohfelden
13	2 048	6	30	3	36	Nonnweiler
2	.	3	9	1	.	Oberthal
16	2 398	21	205	8	238	St. Wendel, Kreisstadt
10	391	11	425	4	109	Tholey
52	6 378	63	856	22	506	<b>Landkreis insgesamt</b>
<b>526</b>	<b>104 673</b>	<b>750</b>	<b>11 128</b>	<b>299</b>	<b>6 210</b>	<b>SAARLAND</b>

## Bautätigkeit und Wohnungswesen 2001

Gemeinde Kreis	Fertiggestellte Nichtwohn- gebäude insge- samt	Fertiggestellte Wohngebäude		
		insgesamt	darunter:	
			Gebäude mit 1 u. 2 Wohnungen	Gebäude mit 3 u. m. Wohnungen <sup>1)</sup>
<b>Stadtverband Saarbrücken</b>				
Saarbrücken, Landeshauptstadt	33	111	93	18
Friedrichsthal, Stadt	2	9	9	-
Großrosseln	3	16	16	-
Heusweiler	12	28	24	4
Kleinblittersdorf	6	7	7	-
Püttlingen, Stadt	7	29	22	7
Quierschied	3	13	13	-
Riegelsberg	1	43	38	5
Sulzbach/Saar, Stadt	5	11	8	3
Völklingen, Stadt	12	49	45	4
<b>Stadtverband insgesamt</b>	<b>84</b>	<b>316</b>	<b>275</b>	<b>41</b>
<b>Landkreis Merzig-Wadern</b>				
Beckingen	2	39	38	1
Losheim am See	6	29	28	1
Merzig, Kreisstadt	16	86	80	6
Mettlach	3	32	29	3
Perl	8	36	31	5
Wadern, Stadt	9	37	33	4
Weiskirchen	6	33	33	-
<b>Landkreis insgesamt</b>	<b>50</b>	<b>292</b>	<b>272</b>	<b>20</b>
<b>Landkreis Neunkirchen</b>				
Eppelborn	8	41	39	2
Illingen	9	25	23	2
Merchweiler	3	15	15	-
Neunkirchen, Kreisstadt	19	34	32	2
Ottweiler, Stadt	5	29	27	1
Schiffweiler	4	43	42	1
Spiesen-Elversberg	2	22	22	-
<b>Landkreis insgesamt</b>	<b>50</b>	<b>209</b>	<b>200</b>	<b>8</b>

1) Ohne Wohnheime. 2) Im Wohn- und Nichtwohnbau einschließlich Baumaßnahmen an bestehenden Gebäuden.

## Bautätigkeit und Wohnungswesen 2001

Fertiggestellte Wohnungen <sup>2)</sup>							Gemeinde Kreis
insgesamt	in neu erricht. Wohngeb. mit 1 u. 2 Wohn.	von den Wohnungen hatten Wohnräume mit 6 und mehr m <sup>2</sup> einschließlich Küche					
		1 und 2	3	4	5 u. mehr		
							<b>Stadtverband Saarbrücken</b>
260	109	22	48	70	120	Saarbrücken, Landeshauptstadt	
10	9	-	-	1	9	Friedrichsthal, Stadt	
19	18	-	1	3	15	Großrosseln	
85	29	3	7	26	49	Heusweiler	
16	9	1	-	2	13	Kleinblittersdorf	
83	30	7	19	18	39	Püttlingen, Stadt	
22	15	1	-	3	18	Quierschied	
85	47	6	6	17	56	Riegelsberg	
36	10	3	2	9	22	Sulzbach/Saar, Stadt	
92	50	6	10	12	64	Völklingen, Stadt	
<b>708</b>	<b>326</b>	<b>49</b>	<b>93</b>	<b>161</b>	<b>405</b>	<b>Stadtverband insgesamt</b>	
							<b>Landkreis Merzig-Wadern</b>
60	47	2	6	13	39	Beckingen	
47	35	-	6	7	34	Losheim am See	
154	96	1	14	36	103	Merzig, Kreisstadt	
62	34	6	22	-	34	Mettlach	
86	35	9	9	27	41	Perl	
60	39	4	3	7	46	Wadern, Stadt	
50	40	15	6	3	26	Weiskirchen	
<b>519</b>	<b>326</b>	<b>37</b>	<b>66</b>	<b>93</b>	<b>323</b>	<b>Landkreis insgesamt</b>	
							<b>Landkreis Neunkirchen</b>
74	45	-	6	12	56	Eppelborn	
42	27	-	3	-	39	Illingen	
21	19	2	2	2	15	Merchweiler	
58	41	3	-1	9	47	Neunkirchen, Kreisstadt	
47	33	3	8	7	29	Ottweiler, Stadt	
91	57	3	23	10	55	Schiffweiler	
29	26	-	4	1	24	Spiesen-Elversberg	
<b>362</b>	<b>248</b>	<b>11</b>	<b>45</b>	<b>41</b>	<b>265</b>	<b>Landkreis insgesamt</b>	

## Bautätigkeit und Wohnungswesen 2001

Gemeinde Kreis	Fertiggestellte Nichtwohn- gebäude insge- samt	Fertiggestellte Wohngebäude		
		insgesamt	darunter	
			Gebäude mit 1 u. 2 Wohnungen	Gebäude mit 3 u. m. Wohnungen <sup>1)</sup>
<b>Landkreis Saarlouis</b>				
Dillingen, Stadt	6	23	21	2
Lebach	15	91	85	6
Nalbach	2	10	9	1
Rehlingen-Siersburg	8	36	33	3
Saarlouis, Kreisstadt	9	41	33	8
Saarwellingen	9	28	26	2
Schmelz	13	43	42	1
Schwalbach/Saar	3	12	11	1
Überherrn	6	17	17	-
Wadgassen	7	49	48	1
Wallerfangen	3	29	28	1
Bous	1	4	3	1
Ensdorf	3	6	6	-
<b>Landkreis insgesamt</b>	<b>85</b>	<b>389</b>	<b>362</b>	<b>27</b>
<b>Saarpfalz-Kreis</b>				
Bexbach, Stadt	17	24	22	2
Blieskastel, Stadt	11	51	48	3
Gersheim	5	12	12	-
Homburg, Kreisstadt	5	41	37	4
Kirkel	5	35	31	4
Mandelbachtal	2	36	34	2
St. Ingbert, Stadt	12	53	51	2
<b>Landkreis insgesamt</b>	<b>57</b>	<b>252</b>	<b>235</b>	<b>17</b>
<b>Landkreis St. Wendel</b>				
Freisen	3	16	15	1
Marpingen	2	25	24	1
Namborn	2	12	11	1
Nohfelden	1	12	11	1
Nonweiler	2	17	17	-
Oberthal	2	10	10	-
St. Wendel, Kreisstadt	12	44	42	2
Tholey	1	19	17	2
<b>Landkreis insgesamt</b>	<b>25</b>	<b>155</b>	<b>147</b>	<b>8</b>
<b>SAARLAND</b>	<b>351</b>	<b>1 613</b>	<b>1 491</b>	<b>121</b>

1) Ohne Wohnheime. 2) Im Wohn- und Nichtwohnbau einschließlich Baumaßnahmen an bestehenden Gebäuden.

## Bautätigkeit und Wohnungswesen 2001

Fertiggestellte Wohnungen <sup>2)</sup>							Gemeinde Kreis
insgesamt	in neu erricht. Wohngeb. mit 1 u. 2 Wohn.	von den Wohnungen hatten Wohnräume mit 6 und mehr m <sup>2</sup> einschließlich Küche					
		1 und 2	3	4	5 u. mehr		
<b>Landkreis Saarlouis</b>							
42	23	2	10	-	30	Dillingen, Stadt	
151	109	4	21	22	104	Lebach	
17	11	2	-	1	14	Nalbach	
78	41	10	16	6	46	Rehlingen-Siersburg	
100	40	7	12	38	43	Saarlouis, Kreisstadt	
41	29	-	-	7	34	Saarwellingen	
78	50	11	11	6	50	Schmelz	
24	15	5	-	-1	20	Schwalbach/Saar	
46	20	1	13	19	13	Überherrn	
72	54	3	-	8	61	Wadgassen	
42	32	-	6	3	33	Wallerfangen	
5	3	-	-1	-	6	Bous	
17	10	3	2	6	6	Ensdorf	
<b>713</b>	<b>437</b>	<b>48</b>	<b>90</b>	<b>115</b>	<b>460</b>	<b>Landkreis insgesamt</b>	
<b>Saarpfalz-Kreis</b>							
46	25	2	3	8	33	Bexbach, Stadt	
85	58	5	10	9	61	Blieskastel, Stadt	
26	14	-	1	10	15	Gersheim	
64	47	-	4	8	52	Homburg, Kreisstadt	
66	36	8	15	5	38	Kirkel	
59	42	3	4	9	43	Mandelbachtal	
75	58	4	5	3	63	St. Ingbert, Stadt	
<b>421</b>	<b>280</b>	<b>22</b>	<b>42</b>	<b>52</b>	<b>305</b>	<b>Landkreis insgesamt</b>	
<b>Landkreis St. Wendel</b>							
27	19	2	-	-2	27	Freisen	
36	27	2	3	1	30	Marpingen	
25	11	-	3	2	20	Namorn	
23	15	2	2	3	16	Nohfelden	
24	19	1	1	2	20	Nonweiler	
17	13	2	2	1	12	Oberthal	
64	50	1	2	8	53	St. Wendel, Kreisstadt	
32	21	1	4	8	19	Tholey	
248	175	11	17	23	197	<b>Landkreis insgesamt</b>	
<b>2 971</b>	<b>1 792</b>	<b>178</b>	<b>353</b>	<b>485</b>	<b>1 955</b>	<b>SAARLAND</b>	

## Wohnungsbestand 2001

Gemeinde Kreis	Wohngebäude			Wohnungen in Wohn- und Nichtwohn- gebäuden	Einwohner je Wohnung
	insgesamt	Wohnfläche in 100 m <sup>2</sup>	Wohnungen		
<b>Stadtverband Saarbrücken</b>					
Saarbrücken, Landeshauptstadt	35 064	77 325	97 539	98 983	1,8
Friedrichsthal, Stadt	3 124	4 773	5 424	5 484	2,1
Großrosseln	2 855	4 258	4 271	4 318	2,2
Heusweiler	5 732	8 893	8 728	8 868	2,3
Kleinblittersdorf	3 402	5 242	5 198	5 253	2,5
Püttlingen, Stadt	5 926	9 278	9 233	9 350	2,2
Quierschied	4 661	6 655	6 947	7 013	2,1
Riegelsberg	4 517	7 102	7 099	7 199	2,2
Sulzbach/Saar, Stadt	4 720	7 446	8 903	9 016	2,1
Völklingen, Stadt	10 433	18 145	20 230	20 566	2,1
<b>Stadtverband insgesamt</b>	<b>80 434</b>	<b>149 116</b>	<b>173 572</b>	<b>176 050</b>	<b>2,0</b>
<b>Landkreis Merzig-Wadern</b>					
Beckingen	5 228	7 763	6 865	6 934	2,3
Losheim am See	5 249	7 532	6 586	6 675	2,5
Merzig, Kreisstadt	9 022	13 929	13 039	13 388	2,3
Mettlach	4 013	5 790	5 304	5 407	2,3
Perl	2 113	3 263	2 715	2 806	2,3
Wadern, Stadt	5 411	7 901	7 025	7 168	2,4
Weiskirchen	2 071	3 021	2 717	2 761	2,3
<b>Landkreis insgesamt</b>	<b>33 107</b>	<b>49 199</b>	<b>44 251</b>	<b>45 139</b>	<b>2,4</b>
<b>Landkreis Neunkirchen</b>					
Eppelborn	5 434	8 397	7 996	8 074	2,3
Illingen	5 783	8 620	8 356	8 447	2,2
Merchweiler	3 549	4 950	5 270	5 321	2,1
Neunkirchen, Kreisstadt	11 535	21 192	24 755	25 352	2,0
Ottweiler, Stadt	4 414	6 860	6 993	7 137	2,2
Schiffweiler	5 433	7 761	7 968	8 032	2,2
Spiesen-Elversberg	4 222	6 569	7 090	7 171	2,1
<b>Landkreis insgesamt</b>	<b>40 370</b>	<b>64 349</b>	<b>68 428</b>	<b>69 534</b>	<b>2,1</b>



## Wohnungsbestand 2001

Wohngebäude			Wohnungen in Wohn- und Nichtwohn- gebäuden	Einwohner je Wohnung	Gemeinde Kreis
insgesamt	Wohnfläche in 100 m <sup>2</sup>	Wohnungen			
<b>Landkreis Saarlouis</b>					
5 364	9 431	10 143	10 367	2,1	Dillingen, Stadt
5 881	9 025	8 162	8 298	2,5	Lebach
3 078	4 586	4 141	4 173	2,3	Nalbach
4 845	7 265	6 392	6 454	2,5	Rehlingen-Siersburg
9 956	16 782	17 704	18 069	2,1	Saarlouis, Kreisstadt
4 412	6 472	5 915	5 978	2,3	Saarwellingen
5 323	7 875	7 192	7 288	2,4	Schmelz
5 818	8 525	8 152	8 235	2,3	Schwalbach/Saar
3 828	5 625	5 204	5 251	2,3	Überherrn
5 784	8 673	8 313	8 379	2,2	Wadgassen
3 119	4 662	4 271	4 314	2,3	Wallerfangen
2 085	3 296	3 323	3 393	2,2	Bous
2 148	3 034	2 878	2 898	2,3	Ensdorf
<b>61 641</b>	<b>95 251</b>	<b>91 790</b>	<b>93 097</b>	<b>2,3</b>	<b>Landkreis insgesamt</b>
<b>Saarpfalz-Kreis</b>					
5 894	8 519	8 445	8 583	2,2	Bexbach, Stadt
7 287	10 836	10 051	10 150	2,3	Blieskastel, Stadt
2 233	3 307	2 945	2 984	2,4	Gersheim
10 626	19 179	21 084	21 620	2,1	Homburg, Kreisstadt
3 250	4 892	4 665	4 736	2,2	Kirkel
3 768	5 697	5 032	5 087	2,3	Mandelbachtal
11 755	18 097	18 865	19 138	2,1	St. Ingbert, Stadt
<b>44 813</b>	<b>70 527</b>	<b>71 087</b>	<b>72 298</b>	<b>2,2</b>	<b>Landkreis insgesamt</b>
<b>Landkreis St. Wendel</b>					
2 596	4 025	3 598	3 645	2,4	Freisen
3 567	5 403	4 984	5 023	2,3	Marpingen
2 373	3 467	3 218	3 251	2,3	Namborn
3 388	5 020	4 675	4 722	2,3	Nohfelden
2 912	4 268	3 784	3 837	2,4	Nonnweiler
2 013	2 981	2 657	2 680	2,5	Oberthal
8 095	12 532	12 104	12 351	2,2	St. Wendel, Kreisstadt
3 941	6 013	5 247	5 327	2,5	Tholey
28 885	43 709	40 267	40 836	2,3	<b>Landkreis insgesamt</b>
<b>289 250</b>	<b>472 151</b>	<b>489 395</b>	<b>496 954</b>	<b>2,1</b>	<b>SAARLAND</b>

## Unfälle im Straßenverkehr 2001

Gemeinde Kreis	Unfälle <sup>1)</sup>				Verunglückte			
	insgesamt	und zwar			insgesamt	davon		
		innerorts	mit Personenschaden	mit schwerem Sachschaden		Getötete <sup>2)</sup>	Schwer-	Leicht-
						verletzte		
<b>Stadtverband Saarbrücken</b>								
Saarbrücken, Landeshauptstadt	1 259	961	911	274	1 226	13	112	1 101
Friedrichsthal, Stadt	79	43	52	25	71	1	7	63
Großrosseln	37	23	31	3	39	1	13	25
Heusweiler	98	58	71	22	92	1	10	81
Kleinblittersdorf	56	26	35	20	46	1	12	33
Püttlingen, Stadt	67	47	47	16	66	-	6	60
Quierschied	65	30	44	17	57	1	6	50
Riegelsberg	73	61	57	10	75	1	8	66
Sulzbach/Saar, Stadt	133	60	89	38	124	3	11	110
Völklingen, Stadt	315	222	233	65	326	-	22	304
<b>Stadtverband insgesamt</b>	<b>2 182</b>	<b>1 531</b>	<b>1 570</b>	<b>490</b>	<b>2 122</b>	<b>22</b>	<b>207</b>	<b>1 893</b>
<b>Landkreis Merzig-Wadern</b>								
Beckingen	74	50	60	11	82	1	7	74
Losheim am See	80	45	66	11	96	1	15	80
Merzig, Kreisstadt	245	146	170	59	238	1	21	216
Mettlach	61	31	45	11	60	1	11	48
Perl	64	18	55	8	89	4	9	76
Wadern, Stadt	128	68	102	17	138	2	29	107
Weiskirchen	36	24	30	5	48	1	7	40
<b>Landkreis insgesamt</b>	<b>688</b>	<b>382</b>	<b>528</b>	<b>122</b>	<b>751</b>	<b>11</b>	<b>99</b>	<b>641</b>
<b>Landkreis Neunkirchen</b>								
Eppelborn	104	56	79	19	100	-	22	78
Illingen	129	72	89	37	121	-	18	103
Merchweiler	57	34	41	15	60	1	4	55
Neunkirchen, Kreisstadt	384	263	264	99	367	2	40	325
Ottweiler, Stadt	78	48	62	12	86	1	5	80
Schiffweiler	76	62	64	7	101	1	15	85
Spiesen-Elversberg	61	37	47	12	74	1	11	62
<b>Landkreis insgesamt</b>	<b>889</b>	<b>572</b>	<b>646</b>	<b>201</b>	<b>909</b>	<b>6</b>	<b>115</b>	<b>788</b>

1) Ohne Bagatellunfälle (mit weniger als 15 388 Euro Sachschaden bei einem der Beteiligten). 2) Einschl. der innerhalb von 30 Tagen an

## Unfälle im Straßenverkehr 2001

Unfälle <sup>1)</sup>				Verunglückte				Gemeinde Kreis
insgesamt	und zwar			insgesamt	davon			
	innerorts	mit Personenschaden	mit schwerem Sachschaden		Getötete <sup>2)</sup>	Schwer-	Leicht-	
							verletzte	
<b>Landkreis Saarlouis</b>								
150	121	110	29	142	-	13	129	Dillingen, Stadt
143	105	108	24	149	-	20	129	Lebach
45	30	34	9	65	-	9	56	Nalbach
108	50	78	28	107	2	24	81	Rehlingen-Siersburg
380	274	283	84	380	2	36	342	Saarlouis, Kreisstadt
110	59	87	20	121	1	24	96	Saarwellingen
102	72	70	25	104	-	11	93	Schmelz
66	54	48	10	65	1	17	47	Schwalbach/Saar
63	51	40	18	55	1	7	47	Überherrn
66	47	47	17	61	1	3	57	Wadgassen
53	27	38	13	51	2	4	45	Wallerfangen
55	48	40	12	54	3	4	47	Bous
33	26	28	4	43	-	12	31	Ensdorf
<b>1 374</b>	<b>964</b>	<b>1 011</b>	<b>293</b>	<b>1 397</b>	<b>13</b>	<b>184</b>	<b>1 200</b>	<b>Landkreis insgesamt</b>
<b>Saarpfalz-Kreis</b>								
82	57	67	12	79	1	2	76	Bexbach, Stadt
121	67	93	21	135	3	20	112	Blieskastel, Stadt
23	16	14	9	18	-	2	16	Gersheim
414	272	322	79	433	6	32	395	Homburg, Kreisstadt
79	34	60	17	88	2	5	81	Kirkel
45	21	37	6	55	-	6	49	Mandelbachtal
296	195	219	65	278	-	19	259	St. Ingbert, Stadt
<b>1 060</b>	<b>662</b>	<b>812</b>	<b>209</b>	<b>1 086</b>	<b>12</b>	<b>86</b>	<b>988</b>	<b>Landkreis insgesamt</b>
<b>Landkreis St. Wendel</b>								
51	20	37	13	53	-	6	47	Freisen
46	26	36	7	47	1	6	40	Marpingen
27	15	17	8	22	-	4	18	Namborn
67	28	54	9	82	-	8	74	Nohfelden
91	33	65	22	95	3	26	66	Nonnweiler
15	10	9	4	15	1	1	13	Oberthal
223	136	166	45	228	-	24	204	St. Wendel, Kreisstadt
58	28	48	9	64	1	14	49	Tholey
578	296	432	117	606	6	89	511	<b>Landkreis insgesamt</b>
<b>6 771</b>	<b>4 407</b>	<b>4 999</b>	<b>1 432</b>	<b>6 871</b>	<b>70</b>	<b>780</b>	<b>6 021</b>	<b>SAARLAND</b>

den Unfallfolgen Gestorbenen.

Gemeindezahlen 2002

## Sozialhilfe 2001 – Empfänger/innen laufender Hilfe zum Lebensunterhalt

Gemeinde Kreis	Sozial- hilfe- empfän- ger ins- gesamt	Und zwar						
		männlich	weiblich	Ausländer und Staatenlose				
				insge- samt	EU- Auslän- der	Asyl- berech- tigte	Bürger- kriegs- flüchtl.	Sonstige Aus- länder
<b>Stadtverband Saarbrücken</b>								
Saarbrücken, Landeshauptstadt	17 199	7 634	9 565	4 295	622	520	116	3 037
Friedrichsthal, Stadt	509	198	311	27	4	4	-	19
Großrosseln	268	104	164	32	19	5	-	8
Heusweiler	536	216	320	40	11	14	-	15
Kleinblittersdorf	370	149	221	90	2	38	1	49
Püttlingen, Stadt	564	200	364	57	16	14	-	27
Quierschied	385	155	230	21	1	2	1	17
Riegelsberg	339	133	206	45	5	8	-	32
Sulzbach/Saar, Stadt	1 105	452	653	142	66	19	10	47
Völklingen, Stadt	3 394	1 376	2 018	808	240	229	3	336
Stadtverband unmittelbar	-	-	-	-	-	-	-	-
<b>Stadtverband insgesamt</b>	<b>24 669</b>	<b>10 617</b>	<b>14 052</b>	<b>5 557</b>	<b>986</b>	<b>853</b>	<b>131</b>	<b>3 587</b>
<b>Landkreis Merzig-Wadern</b>								
Beckingen	436	178	258	17	6	3	1	7
Losheim am See	393	173	220	22	6	10	-	6
Merzig, Kreisstadt	912	357	555	136	24	27	-	85
Mettlach	272	121	151	45	20	20	-	5
Perl	56	21	35	2	2	-	-	-
Wadern, Stadt	334	125	209	17	3	1	-	13
Weiskirchen	139	66	73	5	-	1	-	4
Landkreis unmittelbar	-	-	-	-	-	-	-	-
<b>Landkreis insgesamt</b>	<b>2 542</b>	<b>1 041</b>	<b>1 501</b>	<b>244</b>	<b>61</b>	<b>62</b>	<b>1</b>	<b>120</b>
<b>Landkreis Neunkirchen</b>								
Eppelborn	541	246	295	27	2	4	2	19
Illingen	409	163	246	43	6	23	-	14
Merchweiler	396	165	231	116	17	65	2	32
Neunkirchen, Kreisstadt	2 965	1 222	1 743	623	187	132	15	289
Ottweiler, Stadt	560	238	322	109	10	79	9	11
Schiffweiler	660	276	384	90	16	15	3	56
Spiesen-Elversberg	502	203	299	38	13	20	-	5
Landkreis unmittelbar	-	-	-	-	-	-	-	-
<b>Landkreis insgesamt</b>	<b>6 033</b>	<b>2 513</b>	<b>3 520</b>	<b>1 046</b>	<b>251</b>	<b>338</b>	<b>31</b>	<b>426</b>

## Sozialhilfe 2001 – Empfänger/innen laufender Hilfe zum Lebensunterhalt

Sozialhilfeempfänger insgesamt	Und zwar							Gemeinde Kreis
	männlich	weiblich	Ausländer und Staatenlose					
			insgesamt	EU-Ausländer	Asylberechtigte	Bürgerkriegsflüchtl.	Sonstige Ausländer	
								<b>Landkreis Saarlouis</b>
1 335	562	773	330	85	85	15	145	Dillingen, Stadt
459	176	283	118	2	20	-	96	Lebach
198	80	118	39	8	11	-	20	Nalbach
406	173	233	78	12	39	20	7	Rehlingen-Siersburg
1 520	612	908	230	56	66	2	106	Saarlouis, Kreisstadt
301	120	181	41	4	22	-	15	Saarwellingen
445	170	275	92	14	27	-	51	Schmelz
358	153	205	83	4	59	-	20	Schwalbach/Saar
201	77	124	39	9	5	-	25	Überherrn
811	341	470	156	21	46	-	89	Wadgassen
273	116	157	43	3	29	1	10	Wallerfangen
270	107	163	63	7	23	7	26	Bous
155	59	96	36	11	8	-	17	Ensdorf
-	-	-	-	-	-	-	-	Landkreis unmittelbar
<b>6 732</b>	<b>2 746</b>	<b>3 986</b>	<b>1 348</b>	<b>236</b>	<b>440</b>	<b>45</b>	<b>627</b>	<b>Landkreis insgesamt</b>
								<b>Saarpfalz-Kreis</b>
689	307	382	47	18	5	-	24	Bexbach, Stadt
535	230	305	72	22	16	-	34	Blieskastel, Stadt
83	27	56	6	-	1	-	5	Gersheim
1 487	593	894	287	66	40	12	169	Homburg, Kreisstadt
241	101	140	39	2	15	-	22	Kirkel
54	18	36	2	2	-	-	-	Mandelbachtal
1 011	407	604	134	46	13	7	68	St. Ingbert, Stadt
35	19	16	3	1	1	-	1	Landkreis unmittelbar
<b>4 135</b>	<b>1 702</b>	<b>2 433</b>	<b>590</b>	<b>157</b>	<b>91</b>	<b>19</b>	<b>323</b>	<b>Landkreis insgesamt</b>
								<b>Landkreis St. Wendel</b>
221	95	126	12	3	-	-	9	Freisen
226	94	132	14	7	7	-	-	Marpingen
137	65	72	24	2	5	-	17	Namborn
192	67	125	8	1	3	-	4	Nohfelden
162	76	86	10	1	1	-	8	Nonnweiler
153	60	93	6	-	-	-	6	Oberthal
920	383	537	80	9	28	-	43	St. Wendel, Kreisstadt
197	76	121	36	5	25	-	6	Tholey
-	-	-	-	-	-	-	-	Landkreis unmittelbar
<b>2 208</b>	<b>916</b>	<b>1 292</b>	<b>190</b>	<b>28</b>	<b>69</b>	<b>-</b>	<b>93</b>	<b>Landkreis insgesamt</b>
<b>46 319</b>	<b>19 535</b>	<b>26 784</b>	<b>8 975</b>	<b>1 719</b>	<b>1 853</b>	<b>227</b>	<b>5 176</b>	<b>SAARLAND</b>

## Kommunale Finanzen 2001\*)

Gemeinde Kreis	Realsteuern				Real- steuer- auf- bring- ungs- kraft	Gemeindeanteil an der		Gewer- beste- erum- lage	Steuer- ein- nahme- kraft	
	Grundsteuer		Ge- werbe- steuer (brutto)	insgesamt		Ein- kom- men- steuer	Um- satz- steuer			
	A	B			1 000 EUR			EUR je Einw. <sup>4)</sup>	1 000 EUR	EUR je Einw. <sup>4)</sup>
<b>Stadtv. Saarbrücken</b>										
Saarbrücken, LHS	45	30 442	87 069	117 556	644	578	39 437	10 384	17 115	757
Friedrichsthal, Stadt	1	648	1 664	2 313	199	205	2 216	198	463	373
Großrosseln	6	626	311	943	101	106	1 924	124	114	312
Heusweiler	34	1 458	1 096	2 588	128	138	4 809	258	207	379
Kleinblittersdorf	20	1 033	435	1 488	114	121	3 383	225	153	387
Püttlingen, Stadt	16	1 402	824	2 242	108	114	4 781	228	200	345
Quierschied	4	937	255	1 196	81	94	3 018	317	58	316
Riegelsberg	8	1 167	461	1 636	105	114	5 221	120	101	450
Sulzbach/Saar, Stadt	2	1 201	4 887	6 090	321	76	3 811	545	1 484	227
Völklingen, Stadt	12	4 653	6 791	11 456	269	247	6 379	1 437	1 373	399
Stadtverband	-	-	-	-	-	-	-	-	-	-
<b>Stadtverband insg.</b>	<b>148</b>	<b>43 567</b>	<b>103 792</b>	<b>147 507</b>	<b>422</b>	<b>374</b>	<b>74 977</b>	<b>13 837</b>	<b>21 267</b>	<b>567</b>
<b>LK Merzig-Wadern</b>										
Beckingen	23	891	1 462	2 376	149	181	3 496	112	411	382
Losheim am See	46	1 059	3 363	4 468	270	302	3 494	260	1 095	463
Merzig, Kreisstadt	71	2 699	9 495	12 265	395	436	6 192	732	2 998	562
Mettlach	44	1 093	1 157	2 294	183	218	1 779	511	283	378
Perl	71	379	2 577	3 027	467	577	554	97	686	572
Wadern, Stadt	48	1 068	1 110	2 226	130	152	3 463	251	209	357
Weiskirchen	16	353	209	578	89	107	1 322	52	61	310
Landkreis	-	-	-	-	-	-	-	-	-	-
<b>Landkreis insgesamt</b>	<b>319</b>	<b>7 542</b>	<b>19 374</b>	<b>27 235</b>	<b>256</b>	<b>294</b>	<b>20 301</b>	<b>2 015</b>	<b>5 744</b>	<b>450</b>
<b>Landkreis Neunkirchen</b>										
Eppelborn	25	943	743	1 711	93	110	4 121	149	237	329
Illingen	28	1 067	2 252	3 347	178	210	4 289	283	469	428
Merchweiler	6	548	333	887	81	101	1 923	99	100	277
Neunkirchen, Kreisstadt	19	4 566	9 399	13 984	277	272	9 265	2 002	2 305	450
Ottweiler, Stadt	33	1 103	1 994	3 130	202	197	3 556	168	583	399
Schiffweiler	11	949	694	1 654	94	104	3 540	179	35	314
Spiesen-Elversberg	3	805	909	1 717	116	-	3 121	118	247	203
Landkreis	-	-	-	-	-	-	-	-	-	-
<b>Landkreis insgesamt</b>	<b>125</b>	<b>9 982</b>	<b>16 324</b>	<b>26 431</b>	<b>181</b>	<b>176</b>	<b>29 815</b>	<b>2 998</b>	<b>3 976</b>	<b>372</b>

\*) Abweichungen zu anderen Veröffentlichungen in den Summen sind durch Rundungsdifferenzen bedingt. 1) Bei den Gemeindeverbänden Land. 3) Ohne innere Darlehen und ohne Schulden der Eigenbetriebe und kommunalen Krankenhäuser (fundierte Schulden – insgesamt.)

## Kommunale Finanzen 2001\*)

Sons- tige Steu- ern <sup>1)</sup>	Gemeinde- steuern insge- samt (brutto)		Schlüs- selzu- weisun- gen <sup>2)</sup>	Perso- nal- aus- gaben	Kreis- umlage	Bauin- vesti- tionen insge- samt	Schuldenstand am 31.12.2000 <sup>3)</sup>		Gemeinde Kreis
	1 000 EUR	EUR je Einw. <sup>4)</sup>					1 000 EUR		
<b>Stadtverband Saarbrücken</b>									
3 672	171 050	937	69 702	92 748	84 706	13 276	191 230	1 047	Saarbrücken, Landeshauptstadt
76	4 803	413	2 872	3 952	3 417	823	8 657	744	Friedrichsthal, Stadt
64	3 056	326	3 993	2 884	3 067	407	1 670	178	Großrosseln
69	7 723	382	6 375	5 856	6 700	1 257	14 418	714	Heusweiler
44	5 140	396	4 443	4 161	3 846	988	6 534	503	Kleinblittersdorf
107	7 358	353	6 560	5 945	6 170	1 550	11 818	568	Püttlingen, Stadt
49	4 579	310	4 870	5 212	4 776	489	8 380	568	Quierschied
63	7 040	452	5 153	3 602	4 598	1 199	8 887	571	Riegelsberg
93	10 539	556	5 315	6 581	5 802	552	7 827	413	Sulzbach/Saar, Stadt
340	19 612	460	17 751	18 685	16 154	2 957	24 431	573	Völklingen, Stadt
5 172	5 172	15	53 497	26 267	-	-	17 646	50	Stadtverband
<b>9 750</b>	<b>246 071</b>	<b>704</b>	<b>180 531</b>	<b>175 893</b>	<b>139 236</b>	<b>23 499</b>	<b>301 497</b>	<b>863</b>	<b>Stadtverband insgesamt</b>
<b>Landkreis Merzig-Wadern</b>									
62	6 045	379	5 267	4 809	4 003	1 460	3 272	205	Beckingen
49	8 271	499	4 435	4 748	4 426	1 758	9 210	556	Losheim am See
176	19 364	623	9 417	10 357	8 673	3 022	20 350	655	Merzig, Kreisstadt
44	4 628	369	3 667	3 762	3 069	1 242	8 660	691	Mettlach
751	4 428	683	2 763	2 032	1 960	1 908	5 070	782	Perl
74	6 015	351	5 878	5 137	4 466	1 539	11 962	697	Wadern, Stadt
22	1 975	305	2 829	2 400	2 142	1 119	2 067	319	Weiskirchen
1 295	1 295	12	6 299	10 993	-	2 468	24 594	232	Landkreis
<b>2 472</b>	<b>52 022</b>	<b>490</b>	<b>40 555</b>	<b>44 238</b>	<b>28 739</b>	<b>14 514</b>	<b>85 184</b>	<b>802</b>	<b>Landkreis insgesamt</b>
<b>Landkreis Neunkirchen</b>									
85	6 067	331	5 843	3 569	4 652	2 231	11 156	608	Eppelborn
39	7 958	423	5 939	6 013	5 384	2 466	14 794	786	Illingen
53	2 961	271	4 955	3 173	3 457	2 919	6 715	615	Merchweiler
779	26 031	515	15 687	26 341	16 126	5 105	37 042	733	Neunkirchen, Kreisstadt
80	6 933	447	4 601	5 700	4 001	899	7 536	486	Ottweiler, Stadt
100	5 473	312	7 509	5 323	4 805	1 178	20 116	1 146	Schiffweiler
53	5 009	340	4 036	3 940	3 767	1 480	14 245	966	Spiesen-Elversberg
1 902	1 902	13	16 920	14 695	-	3 001	19 262	132	Landkreis
<b>3 090</b>	<b>62 335</b>	<b>426</b>	<b>65 490</b>	<b>68 754</b>	<b>42 192</b>	<b>19 281</b>	<b>130 866</b>	<b>894</b>	<b>Landkreis insgesamt</b>

ist in diesem Betrag ihr Anteil an der Grunderwerbsteuer enthalten. 2) Einschließlich Bedarfszuweisungen und sonstige Zuweisungen vom 4) Einwohnerstand am 30.6. des Jahres.

# Kommunale Finanzen 2001\*)

Gemeinde Kreis	Realsteuern					Real- steuer- auf- bring- ungs- kraft	Gemeindeanteil an der		Gewer- beste- erum- lage	Steuer- ein- nahme- kraft
	Grundsteuer		Ge- werbe- steuer (brutto)	insgesamt	EUR je Einw. <sup>4)</sup>		Ein- kom- men- steuer	Um- satz- steuer		
	A	B								
	1 000 EUR					EUR je Einw. <sup>4)</sup>	1 000 EUR		EUR je Einw. <sup>4)</sup>	
<b>Landkreis Saarlouis</b>										
Dillingen, Stadt	6	2 811	2 957	5 774	270	282	3 396	1 278	626	471
Lebach	40	1 205	853	2 098	98	114	3 651	270	175	288
Nalbach	13	486	990	1 489	155	177	2 506	55	292	412
Rehlingen-Siersburg	34	769	1 282	2 085	131	163	3 484	176	263	376
Saarlouis, Kreisstadt	28	4 509	12 423	16 960	444	455	8 795	1 915	1 921	685
Saarwellingen	24	949	2 566	3 539	255	279	2 908	209	691	453
Schmelz	36	1 139	1 270	2 445	141	157	3 521	209	356	351
Schwalbach/Saar	15	1 112	1 367	2 494	132	152	3 291	134	790	292
Überherrn	26	948	2 051	3 025	250	258	2 797	197	686	449
Wadgassen	8	1 145	1 016	2 169	117	131	3 179	150	219	299
Wallerfangen	32	552	396	980	100	115	2 271	59	99	342
Bous	6	645	2 100	2 751	367	373	1 490	253	434	548
Ensdorf	2	652	5 747	6 401	948	1 012	1 181	350	1 597	1 003
Landkreis	-	-	-	-	-	-	-	-	-	-
<b>Landkreis insgesamt</b>	<b>271</b>	<b>16 921</b>	<b>35 018</b>	<b>52 210</b>	<b>247</b>	<b>264</b>	<b>42 470</b>	<b>5 254</b>	<b>8 149</b>	<b>452</b>
<b>Saarpfalz-Kreis</b>										
Bexbach, Stadt	14	985	2 648	3 647	191	-	4 357	348	562	217
Blieskastel, Stadt	70	2 103	2 338	4 511	195	191	5 117	400	835	393
Gersheim	34	373	584	991	139	161	1 492	72	151	359
Homburg, Kreisstadt	30	5 435	25 383	30 848	677	695	10 679	2 753	6 678	843
Kirkel	13	880	1 600	2 493	243	267	2 934	167	441	526
Mandelbachtal	39	697	408	1 144	97	116	3 474	53	101	407
St. Ingbert, Stadt	11	4 360	13 229	17 600	447	425	10 410	1 217	3 507	631
Landkreis	-	-	-	-	-	-	-	-	-	-
<b>Landkreis insgesamt</b>	<b>211</b>	<b>14 833</b>	<b>46 191</b>	<b>61 235</b>	<b>391</b>	<b>371</b>	<b>38 463</b>	<b>5 012</b>	<b>12 276</b>	<b>571</b>
<b>Landkreis St. Wendel</b>										
Freisen	26	416	3 710	4 152	475	556	1 697	279	16	780
Marpingen	25	549	230	804	69	86	2 491	73	153	294
Namborn	15	323	69	407	54	65	1 436	22	16	255
Nohfelden	47	603	1 832	2 482	230	258	1 867	187	172	433
Nonweiler	18	610	3 482	4 110	439	497	1 780	304	- 153	736
Oberthal	14	317	155	486	74	87	1 386	36	92	290
St. Wendel, Kreisstadt	66	2 009	7 402	9 477	348	359	6 734	823	1 463	582
Tholey	28	704	1 098	1 830	138	158	2 980	124	343	366
Landkreis	-	-	-	-	-	-	-	-	-	-
<b>Landkreis insgesamt</b>	<b>240</b>	<b>5 530</b>	<b>17 978</b>	<b>23 748</b>	<b>250</b>	<b>276</b>	<b>20 371</b>	<b>1 849</b>	<b>2 102</b>	<b>487</b>
<b>SAARLAND</b>	<b>1 313</b>	<b>98 374</b>	<b>238 677</b>	<b>338 364</b>	<b>317</b>	<b>308</b>	<b>226 397</b>	<b>30 964</b>	<b>53 514</b>	<b>499</b>

\*) Abweichungen zu anderen Veröffentlichungen in den Summen sind durch Rundungsdifferenzen bedingt. 1) Bei den Gemeindeverbänden Land. 3) Ohne innere Darlehen und ohne Schulden der Eigenbetriebe und kommunalen Krankenhäuser (fundierte Schulden – insgesamt.)



## Kommunale Finanzen 2001<sup>\*)</sup>

Sons- tige Steu- ern <sup>1)</sup>	Gemeinde- steuern insge- samt (brutto)		Schlüs- selzu- weisun- gen <sup>2)</sup>	Perso- nal- aus- gaben	Kreis- umlage	Bauin- vesti- tionen insge- samt	Schuldenstand am 31.12.2000 <sup>3)</sup>		Gemeinde Kreis
<b>Landkreis Saarlouis</b>									
299	10 748	502	4 234	8 486	6 671	2 306	15 462	722	Dillingen, Stadt
191	6 209	289	7 683	5 852	6 096	876	14 854	691	Lebach
35	4 086	425	3 047	2 428	2 540	377	1 052	109	Nalbach
42	5 786	364	4 698	4 052	3 819	1 499	5 233	329	Rehlingen-Siersburg
697	28 368	743	5 593	16 229	12 449	5 122	46 617	1 221	Saarlouis, Kreisstadt
49	6 704	483	3 854	4 128	4 117	1 960	6 682	481	Saarwellingen
129	6 304	363	5 876	4 700	5 108	1 415	13 858	797	Schmelz
47	5 966	317	5 446	6 187	5 020	1 466	11 791	626	Schwalbach/Saar
31	6 050	501	2 821	3 477	3 258	250	4 846	401	Überherrn
63	5 560	300	5 758	5 302	4 366	1 066	9 162	495	Wadgassen
35	3 345	340	3 380	3 051	2 467	580	2 710	276	Wallerfangen
88	4 582	612	1 610	2 918	2 066	118	5 120	684	Bous
20	7 952	1 177	1 249	2 279	1 897	357	1 865	276	Ensdorf
2 744	2 744	13	14 752	22 227	-	1 287	34 581	164	Landkreis
<b>4 470</b>	<b>104 404</b>	<b>494</b>	<b>70 001</b>	<b>91 315</b>	<b>59 873</b>	<b>18 679</b>	<b>173 833</b>	<b>822</b>	<b>Landkreis insgesamt</b>
<b>Saarpfalz-Kreis</b>									
97	8 450	442	5 429	6 276	5 341	1 796	12 989	679	Bexbach, Stadt
102	10 130	438	6 125	7 212	7 028	2 020	19 818	857	Blieskastel, Stadt
25	2 580	361	2 683	2 235	2 205	700	4 647	650	Gersheim
497	44 777	983	4 045	18 677	17 997	3 178	55 903	1 227	Homburg, Kreisstadt
40	5 634	548	2 361	2 612	2 935	1 173	9 091	885	Kirkel
36	4 708	399	3 719	3 748	3 240	501	11 062	937	Mandelbachtal
164	29 392	746	6 350	17 468	12 625	4 023	20 710	526	St. Ingbert, Stadt
1 832	1 832	12	7 429	17 186	-	3 991	36 195	231	Landkreis
<b>2 794</b>	<b>107 504</b>	<b>687</b>	<b>38 142</b>	<b>75 413</b>	<b>51 372</b>	<b>17 382</b>	<b>170 415</b>	<b>1 089</b>	<b>Landkreis insgesamt</b>
<b>Landkreis St. Wendel</b>									
26	6 155	704	3 239	2 726	3 102	2 010	6 369	729	Freisen
23	3 391	292	4 307	3 518	3 661	590	5 812	501	Marpingen
26	1 892	249	3 290	2 620	2 486	299	5 009	659	Namborn
39	4 575	424	3 814	2 925	4 130	521	5 880	545	Nohfelden
35	6 229	665	2 475	2 774	3 203	845	5 784	617	Nonnweiler
20	1 928	294	2 448	1 771	2 119	1 247	5 188	792	Oberthal
269	17 302	635	5 561	9 294	7 977	3 993	11 253	413	St. Wendel, Kreisstadt
29	4 962	373	4 572	3 270	3 879	2 659	8 905	670	Tholey
910	910	10	6 925	11 388	-	1 804	24 410	257	Landkreis
1 377	47 344	498	36 630	40 287	30 558	13 967	78 610	826	Landkreis insgesamt
<b>23 953</b>	<b>619 679</b>	<b>582</b>	<b>431 350</b>	<b>495 899</b>	<b>351 969</b>	<b>107 323</b>	<b>940 406</b>	<b>883</b>	<b>SAARLAND</b>

ist in diesem Betrag ihr Anteil an der Grunderwerbsteuer enthalten. 2) Einschließlich Bedarfszuweisungen und sonstige Zuweisungen vom 4) Einwohnerstand am 30.6. des Jahres.

## Öffentliche Finanzen

Gemeinde Kreis	Lohn- und Einkommensteuer 1995						
	Lohn- und Einkommensteuerpflichtige	Summe der positiven Einkünfte	darunter Einkünfte aus			Gesamtbetrag der Einkünfte	
			Gewerbebetrieb	selbständiger Arbeit	nichtselbständiger Arbeit		
	Anzahl	1 000 EUR	%			1 000 EUR	EUR je Steuerpfl.
<b>Stadtverband Saarbrücken</b>							
Saarbrücken, Landeshauptstadt	29 747	1 809 235	5,6	6,8	80,0	1 757 539	30 208
Friedrichsthal, Stadt	1 772	100 901	4,5	3,2	89,0	98 404	28 391
Großrosseln	1 412	79 498	3,5	2,3	91,2	78 075	28 267
Heusweiler	3 101	189 466	5,6	3,4	85,8	184 631	30 437
Kleinblittersdorf	1 875	109 198	4,4	3,5	88,2	106 802	29 125
Püttlingen, Stadt	3 178	190 054	4,4	3,8	87,9	186 045	29 935
Quierschied	2 419	139 697	4,1	2,7	90,2	136 706	28 896
Riegelsberg	2 434	156 995	4,6	4,3	85,7	153 155	32 169
Sulzbach/Saar, Stadt	3 046	168 064	4,7	2,8	88,0	164 002	27 526
Völklingen, Stadt	6 397	348 782	5,2	3,3	86,4	340 250	27 196
<b>Stadtverband insgesamt</b>	<b>55 382</b>	<b>3 291 891</b>	<b>5,2</b>	<b>5,3</b>	<b>83,4</b>	<b>3 205 609</b>	<b>29 595</b>
<b>Landkreis Merzig-Wadern</b>							
Beckingen	2 595	158 250	8,1	2,8	86,1	154 941	30 530
Losheim am See	2 575	149 664	7,9	4,6	82,7	145 503	28 887
Merzig, Kreisstadt	4 894	280 351	5,8	5,5	84,0	272 659	28 485
Mettlach	1 770	97 567	5,3	2,5	83,5	95 905	27 702
Perl	768	38 372	7,2	3,4	80,3	37 373	24 866
Wadern, Stadt	2 720	158 996	5,0	4,3	87,4	154 970	29 135
Weiskirchen	1 063	58 615	7,0	2,3	87,4	56 962	27 386
<b>Landkreis insgesamt</b>	<b>16 386</b>	<b>941 815</b>	<b>6,5</b>	<b>4,1</b>	<b>84,7</b>	<b>918 312</b>	<b>28 654</b>
<b>Landkreis Neunkirchen</b>							
Eppelborn	2 895	171 497	4,8	3,0	89,3	166 903	29 472
Illingen	2 961	178 350	5,4	4,0	87,3	174 201	30 076
Merchweiler	1 821	100 887	5,4	3,2	88,2	98 648	27 695
Neunkirchen, Kreisstadt	7 506	432 411	7,9	4,5	83,1	422 635	28 790
Ottweiler, Stadt	2 462	147 516	5,0	4,5	87,2	143 317	29 759
Schiffweiler	2 586	148 845	5,1	3,1	88,6	145 226	28 712
Spiesen-Elversberg	2 352	137 453	5,6	3,7	87,1	134 343	29 205
<b>Landkreis insgesamt</b>	<b>22 584</b>	<b>1 316 959</b>	<b>6,1</b>	<b>3,9</b>	<b>86,4</b>	<b>1 285 273</b>	<b>29 098</b>

Lohn- und Einkommensteuer 1995							Gemeinde Kreis
Lohn- und Einkommensteuerpflichtige	Summe der positiven Einkünfte	darunter Einkünfte aus			Gesamtbetrag der Einkünfte		
		Gewerbebetrieb	selbständiger Arbeit	nichtselbständiger Arbeit			
Anzahl	1 000 EUR	%			1 000 EUR	EUR je Steuerpfl.	
							<b>Landkreis Saarlouis</b>
3 415	209 328	6,7	4,8	83,1	204 849	30 671	Dillingen, Stadt
3 160	183 950	4,5	4,6	87,0	179 911	29 112	Lebach
1 483	90 358	4,4	2,0	89,7	88 315	30 454	Nalbach
2 363	136 705	4,4	2,5	89,1	132 990	28 780	Rehlingen-Siersburg
6 222	385 118	6,2	5,7	82,4	374 218	30 752	Saarlouis, Kreisstadt
2 130	124 113	4,0	3,8	89,0	121 335	29 125	Saarwellingen
2 670	150 997	5,4	2,4	88,7	148 007	28 337	Schmelz
3 196	196 307	4,8	3,9	86,9	191 262	30 602	Schwalbach/Saar
1 822	110 766	6,9	3,3	86,1	107 895	30 282	Überherrn
2 783	166 436	4,4	3,7	87,6	162 960	29 939	Wadgassen
1 616	94 236	5,0	5,3	85,7	91 926	29 081	Wallerfangen
964	52 316	3,8	4,2	89,3	51 084	27 100	Bous
849	45 972	2,9	1,8	93,7	45 488	27 402	Ensdorf
<b>32 672</b>	<b>1 946 601</b>	<b>5,2</b>	<b>4,1</b>	<b>86,3</b>	<b>1 900 240</b>	<b>29 738</b>	<b>Landkreis insgesamt</b>
							<b>Saarpfalz-Kreis</b>
2 929	176 970	4,1	3,7	88,5	173 283	30 246	Bexbach, Stadt
3 707	229 129	5,5	4,5	86,0	222 722	30 716	Blieskastel, Stadt
1 073	61 542	3,7	3,3	90,5	60 424	28 787	Gersheim
6 963	449 119	5,2	7,5	82,7	435 485	31 976	Homburg, Kreisstadt
1 597	103 601	4,4	3,8	87,7	100 768	32 267	Kirkel
1 955	124 431	5,6	3,3	87,2	121 685	31 821	Mandelbachtal
6 800	443 723	6,7	5,7	82,3	431 763	32 466	St. Ingbert, Stadt
<b>25 025</b>	<b>1 588 514</b>	<b>5,5</b>	<b>5,4</b>	<b>84,7</b>	<b>1 546 131</b>	<b>31 590</b>	<b>Landkreis insgesamt</b>
							<b>Landkreis St. Wendel</b>
1 376	76 621	4,9	2,8	89,3	74 875	27 814	Freisen
1 833	106 278	4,5	2,4	90,1	104 047	29 023	Marpingen
1 208	63 382	2,7	2,4	92,8	62 267	26 362	Namborn
1 732	92 025	3,9	2,2	90,9	89 991	26 570	Nohfelden
1 419	81 234	5,1	2,6	88,7	79 237	28 543	Nonnweiler
1 037	58 181	4,4	2,5	90,2	57 022	28 117	Oberthal
4 502	326 274	22,0	4,4	69,0	318 157	36 129	St. Wendel, Kreisstadt
2 040	120 647	5,0	3,3	89,2	117 685	29 502	Tholey
<b>15 147</b>	<b>924 642</b>	<b>10,7</b>	<b>3,3</b>	<b>82,6</b>	<b>903 281</b>	<b>30 490</b>	<b>Landkreis insgesamt</b>
<b>167 196</b>	<b>10 010 422</b>	<b>6,0</b>	<b>4,6</b>	<b>84,6</b>	<b>9 758 847</b>	<b>29 843</b>	<b>SAARLAND</b>

## Personal im öffentlichen Dienst \*) 2001

Gemeinde Kreis	Vollzeit- beschäftigte	Teilzeit- beschäftigte <sup>1)</sup>	Voll- und Teilzeitbeschäftigte insgesamt		Davon		
			Anzahl	auf 1 000 Einwohn.	Beamte	Ange- stellte	Arbeiter
Stand: 30. Juni							
<b>Stadtverband Saarbrücken</b>							
Saarbrücken, Landeshauptstadt	1 521	293	1 814	10	524	1 075	215
Friedrichsthal, Stadt	92	14	106	9	20	44	42
Großrosseln	58	15	73	8	15	26	32
Heusweiler	97	43	140	7	16	77	47
Kleinblittersdorf	71	16	87	7	17	36	34
Püttlingen, Stadt	101	39	140	7	35	69	36
Quierschied	100	43	143	10	14	83	46
Riegelsberg	65	17	82	5	18	32	32
Sulzbach/Saar, Stadt	142	31	173	9	26	74	73
Völklingen, Stadt	350	81	431	10	80	213	138
Stadtverband	566	220	786	2	113	620	53
<b>Stadtverband insgesamt</b>	<b>3 163</b>	<b>812</b>	<b>3 975</b>	<b>11</b>	<b>878</b>	<b>2 349</b>	<b>748</b>
<b>Landkreis Merzig-Wadern</b>							
Beckingen	70	15	85	5	16	37	32
Losheim am See	91	37	128	8	11	83	34
Merzig, Kreisstadt	222	72	294	9	42	159	93
Mettlach	69	14	83	7	16	43	24
Perl	33	7	40	6	13	15	12
Wadern, Stadt	98	38	136	8	14	80	42
Weiskirchen	75	22	97	15	19	50	28
Landkreis	181	72	253	2	49	181	23
<b>Landkreis insgesamt</b>	<b>839</b>	<b>277</b>	<b>1 116</b>	<b>11</b>	<b>180</b>	<b>648</b>	<b>288</b>
<b>Landkreis Neunkirchen</b>							
Eppelborn	89	36	125	7	22	76	27
Illingen	118	40	158	8	24	60	74
Merchweiler	65	13	78	7	10	44	24
Neunkirchen, Kreisstadt	525	155	680	13	78	349	253
Ottweiler, Stadt	103	59	162	10	18	84	60
Schiffweiler	93	42	135	8	19	67	49
Spiesen-Elversberg	69	19	88	6	17	32	39
Landkreis	233	125	358	2	65	218	75
<b>Landkreis insgesamt</b>	<b>1 295</b>	<b>489</b>	<b>1 784</b>	<b>12</b>	<b>253</b>	<b>930</b>	<b>601</b>

\*) Ohne Wirtschaftsunternehmen. 1) Mit mindestens der Hälfte der regelmäßigen Wochenarbeitszeit.

**Personal im öffentlichen Dienst \*) 2001**

Vollzeit- beschäftigte	Teilzeit- beschäftigte <sup>1.)</sup>	Voll- und Teilzeitbe- schäftigte insgesamt		Davon			Gemeinde Kreis
		Anzahl	auf 1 000 Einwohner	Beamte	Ange- stellte	Arbeiter	
Stand: 30. Juni							
<b>Landkreis Saarlouis</b>							
179	32	211	10	34	79	98	Dillingen, Stadt
88	55	143	7	28	90	25	Lebach
47	12	59	6	6	26	27	Nalbach
65	33	98	6	16	44	38	Rehlingen-Siersburg
250	122	372	10	84	225	63	Saarlouis, Kreisstadt
73	25	98	7	17	37	44	Saarwellingen
82	48	130	7	17	64	49	Schmelz
101	59	160	8	25	102	33	Schwalbach/Saar
64	21	85	7	6	42	37	Überherrn
88	43	131	7	16	64	51	Wadgassen
57	26	83	8	10	42	31	Wallerfangen
57	17	74	10	9	43	22	Bous
42	19	61	9	10	29	22	Ensdorf
333	213	546	3	73	350	123	Landkreis
<b>1 526</b>	<b>725</b>	<b>2 251</b>	<b>11</b>	<b>351</b>	<b>1 237</b>	<b>663</b>	<b>Landkreis insgesamt</b>
<b>Saarpfalz-Kreis</b>							
107	31	138	7	18	81	39	Bexbach, Stadt
132	44	176	8	24	85	67	Blieskastel, Stadt
54	12	66	9	9	38	19	Gersheim
350	75	425	9	85	187	153	Homburg, Kreisstadt
47	18	65	6	11	26	28	Kirkel
65	24	89	8	9	51	29	Mandelbachtal
335	131	466	12	65	207	194	St. Ingbert, Stadt
270	130	400	3	65	296	39	Landkreis
<b>1 360</b>	<b>465</b>	<b>1 825</b>	<b>12</b>	<b>286</b>	<b>971</b>	<b>568</b>	<b>Landkreis insgesamt</b>
<b>Landkreis St. Wendel</b>							
38	23	61	7	8	37	16	Freisen
73	15	88	8	12	52	24	Marpingen
30	32	62	8	8	44	10	Namborn
60	23	83	8	14	41	28	Nohfelden
37	26	63	7	10	29	24	Nonnweiler
29	14	43	7	8	22	13	Oberthal
179	60	239	9	30	120	89	St. Wendel, Kreisstadt
56	25	81	6	14	49	18	Tholey
179	85	264	3	60	188	16	Landkreis
681	303	984	10	164	582	238	<b>Landkreis insgesamt</b>
<b>8 864</b>	<b>3 071</b>	<b>11 935</b>	<b>11</b>	<b>2 112</b>	<b>6 717</b>	<b>3 106</b>	<b>SAARLAND</b>

## Handels- und Gaststättenzählung 1993

Gemeinde Kreis	Unternehmen am 30.4.1993				Beschäftig- te am 30.4.1993	Umsatz 1992 <sup>1)</sup>
	Kraftfahr- zeughan- del, Tank- stellen	Handels- vermittlung, Großhandel	Einzel- handel	Gast- gewerbe		
	Anzahl					1 000 EUR
<b>Stadtverband Saarbrücken</b>						
Saarbrücken, Landeshauptstadt	197	656	1 197	814	30 789	5 782 620
Friedrichsthal, Stadt	12	20	62	50	889	136 720
Großrosseln	7	6	60	36	440	24 871
Heusweiler	21	34	140	60	1 371	142 849
Kleinblittersdorf	11	39	83	43	722	93 652
Püttlingen, Stadt	17	25	132	70	894	63 905
Quierschied	8	26	87	62	681	42 740
Riegelsberg	17	31	77	40	551	34 198
Sulzbach/Saar, Stadt	15	48	117	72	1 235	124 398
Völklingen, Stadt	47	82	245	180	3 330	463 869
<b>Stadtverband insgesamt</b>	<b>352</b>	<b>967</b>	<b>2 200</b>	<b>1 427</b>	<b>40 902</b>	<b>6 909 821</b>
<b>Landkreis Merzig-Wadern</b>						
Beckingen	14	19	77	50	629	71 669
Losheim am See	12	28	82	59	1 385	230 165
Merzig, Kreisstadt	31	45	179	119	1 944	218 191
Mettlach	9	8	65	52	479	37 734
Perl	8	7	34	28	392	54 153
Wadern, Stadt	15	30	115	80	1 155	118 993
Weiskirchen	3	12	46	40	393	28 450
<b>Landkreis insgesamt</b>	<b>92</b>	<b>149</b>	<b>598</b>	<b>428</b>	<b>6 377</b>	<b>759 355</b>
<b>Landkreis Neunkirchen</b>						
Eppelborn	12	34	108	67	952	116 061
Illingen	22	30	113	87	1 152	162 924
Merchweiler	11	14	65	48	805	49 293
Neunkirchen, Kreisstadt	40	100	296	210	3 646	392 036
Ottweiler, Stadt	13	22	82	56	675	48 851
Schiffweiler	15	32	88	62	1 050	119 351
Spiesen-Elversberg	11	18	86	49	706	60 075
<b>Landkreis insgesamt</b>	<b>124</b>	<b>250</b>	<b>838</b>	<b>579</b>	<b>8 986</b>	<b>948 591</b>

1) Im Geschäfts- oder Kalenderjahr 1992. Im Großhandel und in der Handelsvermittlung ohne, im Einzelhandel und Gastgewerbe einschl.

## Handels- und Gaststättenzählung 1993

Unternehmen am 30.4.1993				Beschäftigte am 30.4.1993	Umsatz 1992 <sup>1)</sup>	Gemeinde Kreis
Kraftfahrzeughandel, Tankstellen	Handelsvermittlung, Großhandel	Einzelhandel	Gastgewerbe			
Anzahl				1 000 EUR		
						<b>Landkreis Saarlouis</b>
25	50	165	91	2 516	519 952	Dillingen, Stadt
25	23	144	88	1 105	112 549	Lebach
9	12	53	30	350	27 680	Nalbach
15	32	78	56	769	134 484	Rehlingen-Siersburg
46	98	308	171	7 552	1 034 451	Saarlouis, Kreisstadt
13	13	95	55	754	59 881	Saarwellingen
26	27	114	78	1 042	78 688	Schmelz
13	26	98	70	809	55 424	Schwalbach/Saar
7	18	56	44	635	54 697	Überherrn
17	23	101	60	787	81 200	Wadgassen
6	24	48	38	408	39 650	Wallerfangen
6	20	58	27	1 143	356 715	Bous
8	17	40	16	790	111 900	Ensdorf
<b>216</b>	<b>383</b>	<b>1 358</b>	<b>824</b>	<b>18 660</b>	<b>2 667 272</b>	<b>Landkreis insgesamt</b>
						<b>Saarpfalz-Kreis</b>
25	33	105	65	976	108 111	Bexbach, Stadt
27	48	147	93	1 467	235 409	Blieskastel, Stadt
6	11	34	20	246	20 144	Gersheim
52	80	278	159	4 267	684 960	Homburg, Kreisstadt
12	37	49	36	932	140 591	Kirkel
7	26	62	30	504	50 381	Mandelbachtal
40	104	253	153	4 742	808 039	St. Ingbert, Stadt
<b>169</b>	<b>339</b>	<b>928</b>	<b>556</b>	<b>13 134</b>	<b>2 047 635</b>	<b>Landkreis insgesamt</b>
						<b>Landkreis St. Wendel</b>
9	2	50	30	401	34 515	Freisen
13	10	67	50	593	40 564	Marpingen
1	7	25	29	223	10 937	Namborn
6	13	49	48	702	53 816	Nohfelden
13	24	51	47	567	59 010	Nonnweiler
6	6	32	26	354	23 209	Oberthal
33	35	193	134	3 425	408 096	St. Wendel, Kreisstadt
17	11	66	48	782	67 059	Tholey
<b>98</b>	<b>108</b>	<b>533</b>	<b>412</b>	<b>7 047</b>	<b>697 206</b>	<b>Landkreis insgesamt</b>
<b>1 051</b>	<b>2 196</b>	<b>6 455</b>	<b>4 226</b>	<b>95 106</b>	<b>14 029 878</b>	<b>SAARLAND</b>

Umsatzsteuer; Kraftfahrzeughandel je nach Handelsstufe mit oder ohne Umsatzsteuer.

## Handels- und Gaststättenzählung 1993

Gemeinde Kreis	Arbeitsstätten am 30.4.1993				Beschäftigte am 30.4.1993	Umsatz 1992 <sup>1)</sup>
	Kraftfahr- zeughan- del, Tank- stellen	Handels- vermittlung und Groß- handel	Einzel- handel	Gast- gewerbe		
	Anzahl					1 000 EUR
<b>Stadtverband Saarbrücken</b>						
Saarbrücken, Landeshauptstadt	221	721	1 537	889	24 569	4 992 889
Friedrichsthal, Stadt	12	21	73	51	989	167 022
Großrosseln	7	7	73	38	499	37 408
Heusweiler	21	33	148	62	1 313	139 290
Kleinblittersdorf	11	40	102	44	803	110 395
Püttlingen, Stadt	18	25	153	73	1 120	94 294
Quierschied	8	27	97	63	733	50 478
Riegelsberg	18	31	100	42	669	53 408
Sulzbach/Saar, Stadt	16	50	141	74	1 359	164 612
Völklingen, Stadt	49	87	325	186	4 126	653 797
<b>Stadtverband insgesamt</b>	<b>381</b>	<b>1 042</b>	<b>2 749</b>	<b>1 522</b>	<b>36 180</b>	<b>6 463 593</b>
<b>Landkreis Merzig-Wadern</b>						
Beckingen	14	19	83	51	611	72 493
Losheim am See	14	30	99	63	1 432	241 449
Merzig, Kreisstadt	34	53	228	124	2 586	313 782
Mettlach	9	8	77	54	523	49 143
Perl	8	8	39	30	437	62 112
Wadern, Stadt	16	32	135	83	1 254	171 847
Weiskirchen	3	12	53	40	385	28 150
<b>Landkreis insgesamt</b>	<b>98</b>	<b>162</b>	<b>714</b>	<b>445</b>	<b>7 228</b>	<b>938 976</b>
<b>Landkreis Neunkirchen</b>						
Eppelborn	12	32	122	68	931	124 255
Illingen	22	32	130	88	1 231	198 274
Merchweiler	14	15	75	49	829	63 919
Neunkirchen, Kreisstadt	44	109	417	222	4 965	623 275
Ottweiler, Stadt	13	22	103	58	753	60 339
Schiffweiler	15	33	102	63	1 070	123 210
Spiesen-Elversberg	11	20	103	50	660	66 334
<b>Landkreis insgesamt</b>	<b>131</b>	<b>263</b>	<b>1 052</b>	<b>598</b>	<b>10 439</b>	<b>1 259 605</b>

1) Im Geschäfts- oder Kalenderjahr 1992. Im Großhandel und in der Handelsvermittlung ohne, im Einzelhandel und Gastgewerbe einschl.



## Handels- und Gaststättenzählung 1993

Arbeitsstätten am 30.4.1993				Beschäftigte am 30.4.1993	Umsatz 1992 <sup>1)</sup>	Gemeinde Kreis
Kraftfahrzeughandel, Tankstellen	Handelsvermittlung und Großhandel	Einzelhandel	Gastgewerbe			
Anzahl				1 000 EUR		
<b>Landkreis Saarlouis</b>						
27	53	222	96	2 810	538 127	Dillingen, Stadt
28	28	166	91	1 310	161 621	Lebach
8	11	57	30	348	27 128	Nalbach
16	32	90	57	813	146 974	Rehlingen-Siersburg
52	105	401	193	6 020	811 138	Saarlouis, Kreisstadt
13	13	109	56	762	63 853	Saarwellingen
27	28	140	79	1 331	122 959	Schmelz
12	27	124	74	847	64 617	Schwalbach/Saar
10	18	67	44	548	54 580	Überherrn
18	24	113	60	826	84 481	Wadgassen
7	24	55	38	447	49 829	Wallerfangen
6	21	76	28	951	143 510	Bous
9	17	47	17	676	89 858	Ensdorf
<b>233</b>	<b>401</b>	<b>1 667</b>	<b>863</b>	<b>17 689</b>	<b>2 358 677</b>	<b>Landkreis insgesamt</b>
<b>Saarpfalz-Kreis</b>						
25	33	125	66	1 172	134 773	Bexbach, Stadt
28	51	169	95	1 559	255 310	Blieskastel, Stadt
6	13	36	20	230	18 366	Gersheim
57	86	375	167	4 683	775 600	Homburg, Kreisstadt
12	40	57	37	833	146 923	Kirkel
6	25	67	30	491	44 486	Mandelbachtal
45	114	333	159	3 997	747 978	St. Ingbert, Stadt
<b>179</b>	<b>362</b>	<b>1 162</b>	<b>574</b>	<b>12 965</b>	<b>2 123 437</b>	<b>Landkreis insgesamt</b>
<b>Landkreis St. Wendel</b>						
10	2	56	31	435	37 428	Freisen
12	10	79	52	617	42 849	Marpingen
1	7	29	29	206	10 409	Namborn
6	13	59	49	684	56 023	Nohfelden
13	25	53	48	564	68 506	Nonnweiler
6	6	35	27	363	23 805	Oberthal
34	42	248	141	3 114	373 412	St. Wendel, Kreisstadt
17	12	80	48	810	84 243	Tholey
<b>99</b>	<b>117</b>	<b>639</b>	<b>425</b>	<b>6 793</b>	<b>696 676</b>	<b>Landkreis insgesamt</b>
<b>1 121</b>	<b>2 347</b>	<b>7 983</b>	<b>4 427</b>	<b>91 294</b>	<b>13 840 963</b>	<b>SAARLAND</b>

Umsatzsteuer; Kraftfahrzeughandel je nach Handelsstufe mit oder ohne Umsatzsteuer.

# Handwerkszählung 1995

Gemeinde Kreis	Unternehmen am 31.3.1995 <sup>1)</sup>							Tätige Personen am 30.9.94	Umsatz 1994 in Mio. EUR <sup>2)</sup>
	Bau- und Aus- baugewer- be	Elektro- und Metall- gewer- be	Holz- gewer- be	Beklei- dungs-, Textil-, Leder- gewer- be	Nah- rungs- mittel- gewer- be	Gew. f. Ge- sund- heits- u. Kör- perpfl., Chem. u. Rei- nig.gew.	Glas-, Papier-, Kera- mik-, sonst. Gewer- be		
<b>Stadtverband Saarbrücken</b>									
Saarbrücken, Landeshauptstadt	230	429	85	28	95	258	54	20 454	1 349
Friedrichsthal, Stadt	21	26	2	2	9	12	3	735	57
Großrosseln	21	24	5	1	10	7	1	451	19
Heusweiler	42	62	10	8	18	17	6	1 349	99
Kleinblittersdorf	16	33	9	-	9	12	2	665	41
Püttlingen, Stadt	30	62	12	-	11	24	5	1 121	50
Quierschied	21	40	10	3	10	14	-	704	39
Riegelsberg	25	34	7	-	14	16	3	623	35
Sulzbach/Saar, Stadt	28	49	9	4	14	20	2	1 178	78
Völklingen, Stadt	81	102	12	6	26	54	10	3 122	173
<b>Stadtverband insgesamt</b>	<b>515</b>	<b>861</b>	<b>161</b>	<b>52</b>	<b>216</b>	<b>434</b>	<b>86</b>	<b>30 402</b>	<b>1 941</b>
<b>Landkreis Merzig-Wadern</b>									
Beckingen	43	44	7	2	11	15	-	842	54
Losheim am See	49	51	13	3	13	14	4	1 399	111
Merzig, Kreisstadt	64	74	19	5	24	34	6	2 167	153
Mettlach	19	14	6	1	16	15	2	425	18
Perl	13	14	1	2	5	5	1	367	25
Wadern, Stadt	32	43	14	1	19	19	4	1 114	71
Weiskirchen	19	19	5	1	8	7	-	484	33
<b>Landkreis insgesamt</b>	<b>239</b>	<b>259</b>	<b>65</b>	<b>15</b>	<b>96</b>	<b>109</b>	<b>17</b>	<b>6 798</b>	<b>465</b>
<b>Landkreis Neunkirchen</b>									
Eppelborn	47	40	10	2	23	17	-	1 419	64
Illingen	44	67	19	1	18	20	2	1 729	125
Merchweiler	21	25	5	1	11	14	2	691	28
Neunkirchen, Kreisstadt	73	104	11	6	49	55	11	4 919	292
Ottweiler, Stadt	20	33	5	-	13	19	3	821	57
Schiffweiler	29	48	9	5	18	15	2	967	84
Spiesen-Elversberg	28	38	4	3	14	16	2	743	33
<b>Landkreis insgesamt</b>	<b>262</b>	<b>355</b>	<b>63</b>	<b>18</b>	<b>146</b>	<b>156</b>	<b>22</b>	<b>11 289</b>	<b>683</b>

1) Mit Beschäftigten am 30. September 1994. 2) Ohne Umsatzsteuer.

## Handwerkszählung 1995

Unternehmen am 31.3.1995 <sup>1)</sup>							Tätige Personen am 30.9.94	Umsatz 1994 in Mio. EUR <sup>2)</sup>	Gemeinde Kreis
Bau- und Ausbau- gewer- be	Elektro- und Metall- gewer- be	Holz- gewer- be	Beklei- dungs-, Textil-, Leder- gewer- be	Nah- rungs- mittel- gewer- be	Gew. f. Ge- sund- heits- u. Kör- perpfl., Chem. u. Rei- nig.gew.	Glas-, Papier-, Kera- mik-, sonst. Ge- werbe			
<b>Landkreis Saarlouis</b>									
35	61	3	5	20	38	7	2 466	149	Dillingen, Stadt
34	61	9	2	18	25	2	1 542	104	Lebach
21	22	8	2	3	8	1	393	22	Nalbach
30	48	10	3	12	11	1	1 054	82	Rehlingen-Siersburg
48	91	18	11	26	59	7	3 783	190	Saarlouis, Kreisstadt
26	50	4	5	10	16	1	1 842	58	Saarwellingen
26	49	14	4	16	17	2	1 008	74	Schmelz
41	53	14	6	16	20	3	947	50	Schwalbach/Saar
27	38	4	1	5	12	2	833	65	Überherrn
28	30	6	1	18	16	1	680	32	Wadgassen
16	16	6	-	4	7	-	246	13	Wallerfangen
12	14	1	1	8	8	-	324	17	Bous
11	19	5	1	5	4	2	375	25	Ensdorf
<b>355</b>	<b>552</b>	<b>102</b>	<b>42</b>	<b>161</b>	<b>241</b>	<b>29</b>	<b>15 493</b>	<b>882</b>	<b>Landkreis insgesamt</b>
<b>Saarpfalz-Kreis</b>									
26	38	13	5	15	17	3	1 050	71	Bexbach, Stadt
47	70	14	4	24	26	5	1 468	88	Blieskastel, Stadt
7	13	11	1	7	4	1	357	20	Gersheim
52	112	16	7	36	66	10	3 117	232	Homburg, Kreisstadt
16	38	4	4	8	9	1	558	40	Kirkel
17	31	9	1	7	9	-	452	32	Mandelbachtal
64	110	21	11	34	56	11	2 729	183	St. Ingbert, Stadt
<b>229</b>	<b>412</b>	<b>88</b>	<b>33</b>	<b>131</b>	<b>187</b>	<b>31</b>	<b>9 731</b>	<b>667</b>	<b>Landkreis insgesamt</b>
<b>Landkreis St. Wendel</b>									
12	16	5	2	15	3	-	343	18	Freisen
29	23	7	1	10	12	3	599	35	Marpingen
6	9	1	-	4	3	-	167	10	Namborn
11	21	6	-	10	8	2	612	42	Nohfelden
15	29	2	2	8	4	1	526	43	Nonnweiler
10	15	4	1	6	5	-	273	12	Oberthal
35	64	18	3	27	43	6	2 232	160	St. Wendel, Kreisstadt
27	38	11	1	14	14	1	1 288	91	Tholey
<b>145</b>	<b>215</b>	<b>54</b>	<b>10</b>	<b>94</b>	<b>92</b>	<b>13</b>	<b>6 040</b>	<b>411</b>	<b>Landkreis insgesamt</b>
<b>1 745</b>	<b>2 654</b>	<b>533</b>	<b>170</b>	<b>844</b>	<b>1 219</b>	<b>198</b>	<b>79 753</b>	<b>5 050</b>	<b>SAARLAND</b>

