

STATISTISCHE BERICHTE
Kennziffer: A V 1 - j 21 SH

Bodenflächen in Schleswig-Holstein am 31.12.2021 nach Art der tatsächlichen Nutzung

Herausgegeben am: 9. September 2022



Impressum

Statistische Berichte

Herausgeber:

Statistisches Amt für Hamburg und Schleswig-Holstein

– Anstalt des öffentlichen Rechts –

Steckelhörn 12
20457 Hamburg

Auskunft zu dieser Veröffentlichung:

Hannelore Hecht

Telefon: 0431 6895-9111

E-Mail: Fläche@statistik-nord.de

Auskunftsdienst:

E-Mail: info@statistik-nord.de

Auskünfte: 040 42831-1766

Internet: www.statistik-nord.de

© Statistisches Amt für Hamburg und Schleswig-Holstein, Hamburg 2022

Auszugsweise Vervielfältigung und Verbreitung mit Quellenangabe gestattet.

Sofern in den Produkten auf das Vorhandensein von Copyrightrechten Dritter hingewiesen wird, sind die in deren Produkten ausgewiesenen Copyrightbestimmungen zu wahren. Alle übrigen Rechte bleiben vorbehalten.

Zeichenerklärung:

0	weniger als die Hälfte von 1 in der letzten besetzten Stelle, jedoch mehr als nichts
–	nichts vorhanden (genau Null)
ha	Hektar (1 ha = 10000 m ²)
%	Prozent

Differenzen zwischen der Gesamtfläche und der Summe der Teilflächen entstehen durch unabhängige Rundungen. Allen Rechnungen liegen ungerundete Zahlen zugrunde.

Inhaltsverzeichnis

	Seite
Vorbemerkungen	4
Erläuterungen	5
Tabellen	
1 Bodenflächen nach Hauptnutzungsarten in den Kreisen Schleswig-Holstein am 31.12.2021	8
2 Gemeinden, Bevölkerung, Bodenfläche in Schleswig-Holstein nach Nutzungsart, Kreistypen und Gemeindegrößenklassen am 31.12.2021	9
3 Siedlungsfläche nach regionaler Gliederung in Schleswig-Holstein am 31.12.2021	14
4 Verkehrsfläche nach regionaler Gliederung in Schleswig-Holstein am 31.12.2021	60
5 Vegetationsfläche nach regionaler Gliederung in Schleswig-Holstein am 31.12.2021	83
6 Gewässerfläche nach regionaler Gliederung in Schleswig-Holstein am 31.12.2021	129
7 Siedlungs- und Verkehrsflächen in Schleswig-Holstein	155
7.1 in der Systematik des ALB ¹ von 1993 bis 2015	155
7.2 in der Systematik von ALKIS ² seit 2016	155
8 Nutzungsarten der Bodenflächen in den Planungsräumen, Naturräumen und Hauptnaturräumen in Schleswig-Holstein am 31.12.2021	156
Grafiken	
1 Anteil der Hauptnutzungsarten an der Gesamtfläche Schleswig-Holsteins am 31.12.2021	8
Thematische Karten	
1 Kreise in Schleswig-Holstein	7
2 Anteil der Landwirtschaftsfläche an der Bodenfläche der Gemeinden Schleswig-Holsteins am 31.12.2021	10
3 Anteil der Siedlungs- und Verkehrsfläche an der Bodenfläche der Gemeinden Schleswig-Holsteins am 31.12.2021	11
4 Anteil der Waldfläche an der Bodenfläche der Gemeinden Schleswig-Holsteins am 31.12.2021	12
5 Anteil der Wasserfläche an der Bodenfläche der Gemeinden Schleswig-Holsteins am 31.12.2021	13
6 Planungsräume in Schleswig-Holstein	153
7 Hauptnatur- und Naturräume in Schleswig-Holstein	154

¹ Datenausgabe nach der Systematik des **A**utomatisierten **L**iegenschafts**B**uches.

² **A**mtlichen **L**iegenschafts**K**ataster**I**nformations**S**ystem.

Vorbemerkungen

Der vorliegende Statistische Bericht enthält die aktuellen Bodenflächen Schleswig-Holsteins nach Art ihrer tatsächlichen Nutzung (tN) nach ALKIS (Automatisiertes LiegenschaftskatasterInformationssystem). Die Vergleichbarkeit der Daten mit den Jahren vor 2016 ist erheblich eingeschränkt.

Begründet ist diese Einschränkung zum einen dadurch, dass mit der neuen Erhebungsgrundlage der bundesweit vereinbarte Nutzungsartenkatalog verändert und erweitert wurde. Einzelne Nutzungsarten wurden aufgelöst und in andere umverteilt. Methodisch basierte die Erhebung vor 2016 auf einer Auswertung des flurstücksbezogenen Liegenschaftskatasters, zuletzt dem des Automatisierten Liegenschaftsbuches (ALB).

Bei der Erfassung in ALKIS werden die Flächen jeder einzelnen Nutzung flurstücksunabhängig mit Hilfe digitaler Karten ausgemessen. Die Flächen werden auf die Geländeoberfläche reduziert und entsprechen somit deutlich mehr als in den Vorjahren der real vorhandenen Erdoberfläche. Der Bericht über die Bodenflächen nach Art der tatsächlichen Nutzung gibt jährlich die der Vermessungsbehörde vorliegenden Flächendaten mit Stichtag 31.12. wieder.

Einzig berechnete Größe ist die Siedlungs- und Verkehrsfläche (SuV). **Die Siedlungs- und Verkehrsfläche ist nicht mit dem Indikator „versiegelte Fläche“ gleichzusetzen**, da sie auch einen Anteil unbebauter und nicht versiegelter Flächen (z. B. Grünanlagen oder Vorgärten) umfasst.

Die Siedlungs- und Verkehrsfläche nach ALKIS setzt sich aus den Unterpositionen der Hauptnutzungsarten Siedlung und Verkehr abzüglich der Flächen für Bergbaubetrieb und Flächen für Tagebau, Grube, Steinbruch zusammen.

Im Bericht verwendete Begriffe stimmen teilweise in ihren Definitionen und Abgrenzungen nicht bzw. nicht in vollem Umfang mit denen in anderen Erhebungen, trotz z.T. gleichem oder ähnlichem Wortlaut, überein (z.B. entspricht die Landwirtschaftsfläche nicht der landwirtschaftlich genutzten Fläche LF aus der Bodennutzungshaupterhebung).

Die Gemeindeflächen **Schleswig-Holsteins** werden seit 2011 über ALKIS erfasst, wurden aber bis 2015 in die Systematik des ALB zurückgerechnet. Im Rahmen der ALKIS-Datenpflege werden die Flächen kontinuierlich überprüft und ggf. aktualisiert.

Neben den hier aufgeführten Tabellen, sind die Daten der Landesvermessungen auch in Form von Sonderanfragen (z.B. Aufstellungen für die Bundesnetzagentur) zu erhalten.

Rechtsgrundlage

ist das Agrarstatistikgesetz (AgrStatG) in Verbindung mit dem Bundesstatistikgesetz (BStatG).

Erläuterungen

zu den ausgewiesenen Nutzungsarten des ALKIS- Katalogs

10000 Siedlung

Der Nutzungsartenbereich Siedlung beinhaltet die bebauten und nicht bebauten Flächen, die durch die Ansiedlung von Menschen geprägt sind oder zur Ansiedlung beitragen.

11000 Wohnbaufläche

ist eine baulich geprägte Fläche einschließlich der mit ihr im Zusammenhang stehenden Freiflächen (z.B. Vorgärten, Ziergärten, Zufahrten, Stellplätze), die ausschließlich oder vorwiegend dem Wohnen dient.

12000 Industrie- und Gewerbefläche

ist eine Fläche, die vorwiegend industriellen oder gewerblichen Zwecken dient. Dazu gehören auch Handels-, Versorgungs- und Entsorgungsflächen.

13000 Halde

ist eine Fläche, auf der Material langfristig gelagert wird.

14000 Bergbaubetrieb

ist eine Fläche, die für die Förderung des Abbauguts unter Tage genutzt wird.

15000 Tagebau, Grube, Steinbruch

ist eine Fläche, auf der oberirdisch Bodenmaterial abgebaut wird.

16000 Fläche gemischter Nutzung

ist eine bebaute Fläche einschließlich der mit ihr im Zusammenhang stehenden Freifläche (Hofraumfläche, Hausgarten), auf der keine Art der baulichen Nutzung vorherrscht. Solche Flächen sind insbesondere ländlich-dörflich geprägte Flächen mit land- und forstwirtschaftlichen Betrieben, Wohngebäuden u.a. sowie städtisch geprägte Kerngebiete mit Handelsbetrieben und zentralen Einrichtungen für Wirtschaft und Verwaltung.

17000 Fläche besonderer funktionaler Prägung

ist eine baulich geprägte Fläche einschließlich der mit ihr im Zusammenhang stehenden Freifläche, auf denen vorwiegend Gebäude und/oder Anlagen zur Erfüllung öffentlicher Zwecke oder historische Anlagen vorhanden sind.

18000 Sport-, Freizeit- und Erholungsfläche

ist eine baulich geprägte Fläche einschließlich der mit ihr im Zusammenhang stehenden Freifläche, die der Ausübung von Sportarten, der Freizeitgestaltung oder der Erholung dient.

19000 Friedhof

ist eine Fläche, die zur Bestattung dient oder gedient hat, sofern die Zuordnung zu Grünanlage (Schlüssel 18500) nicht zutreffender ist.

20000 Verkehr

Der Nutzungsartenbereich Verkehr enthält die bebauten und nicht bebauten Flächen, die dem Verkehr dienen.

21000 Straßenverkehr

umfasst alle für die bauliche Anlage Straße erforderlichen Flächen und die dem Straßenverkehr dienenden bebauten und unbebauten Flächen.

22000 Weg

umfasst alle Flächen, die zum Befahren und/oder Begehen vorgesehen sind. Zur Wegfläche gehören auch Seitenstreifen und Gräben zur Wegentwässerung.

23000 Platz

ist eine Verkehrsfläche in Ortschaften oder eine ebene, befestigte oder unbefestigte Fläche, die bestimmten Zwecken dient (z.B. für Verkehr, Parken, Märkte, Festveranstaltungen).

24000 Bahnverkehr

umfasst alle für den Schienenverkehr erforderlichen Flächen und die dem Schienenverkehr dienenden bebauten und unbebauten Flächen.

25000 Flugverkehr

umfasst die baulich geprägte Fläche und die mit ihr in Zusammenhang stehende Freifläche, die ausschließlich oder vorwiegend dem Flugverkehr dient.

26000 Schiffsverkehr

umfasst die baulich geprägte Fläche und die mit ihr in Zusammenhang stehende Freifläche, die ausschließlich oder vorwiegend dem Schiffsverkehr dient.

30000 Vegetation

umfasst die Flächen außerhalb der Ansiedlungen, die durch land- oder forstwirtschaftliche Nutzung, durch natürlichen Bewuchs oder dessen Fehlen geprägt werden.

31000 Landwirtschaft

ist eine Fläche für den Anbau von Feldfrüchten sowie eine Fläche, die beweidet und gemäht werden kann, einschließlich der mit besonderen Pflanzen angebauten Flächen.

32000 Wald

ist eine Fläche, die mit Forstpflanzen (Waldbäume und Waldsträucher) bestockt ist.

33000 Gehölz

ist eine Fläche, die mit einzelnen Bäumen, Baumgruppen, Büschen, Hecken und Sträuchern bestockt ist.

34000 Heide

ist eine meist sandige Fläche mit typischen Sträuchern, Gräsern und geringwertigem Baumbestand.

35000 Moor

ist eine unkultivierte Fläche, deren obere Schicht aus verrotten oder zersetzten Pflanzenresten besteht.

36000 Sumpf

ist ein wassergesättigtes, zeitweise unter Wasser stehendes Gelände.

37000 Unland, Vegetationslose Fläche

ist eine Fläche ohne nennenswerten Bewuchs auf Grund besonderer Bodenbeschaffenheit, wie z.B. nicht aus dem Geländere relief herausragende Felspartien, Sand- oder Eisflächen.

40000 Gewässer

Der Nutzungsartenbereich Gewässer umfasst die mit Wasser bedeckten Flächen.

41000 Fließgewässer

ist

- ein geometrisch begrenztes, oberirdisches, auf dem Festland fließendes Gewässer, das die Wassermengen sammelt, die als Niederschläge auf die Erdoberfläche fallen oder in Quellen austreten, und in ein anderes Gewässer, ein Meer oder in einen See transportiert werden oder
- in einem System von natürlichen oder künstlichen Bodenvertiefungen verlaufendes Wasser, das zur Be- und Entwässerung an- oder abgeleitet wird oder
- ein geometrisch begrenzter, für die Schifffahrt angelegter künstlicher Wasserlauf, der in einem oder mehreren Abschnitten die jeweils gleiche Höhe des Wasserspiegels besitzt.

42000 Hafenbecken

ist ein natürlicher oder künstlich angelegter oder abgetrennter Teil eines Gewässers, in dem Schiffe be- und entladen werden.

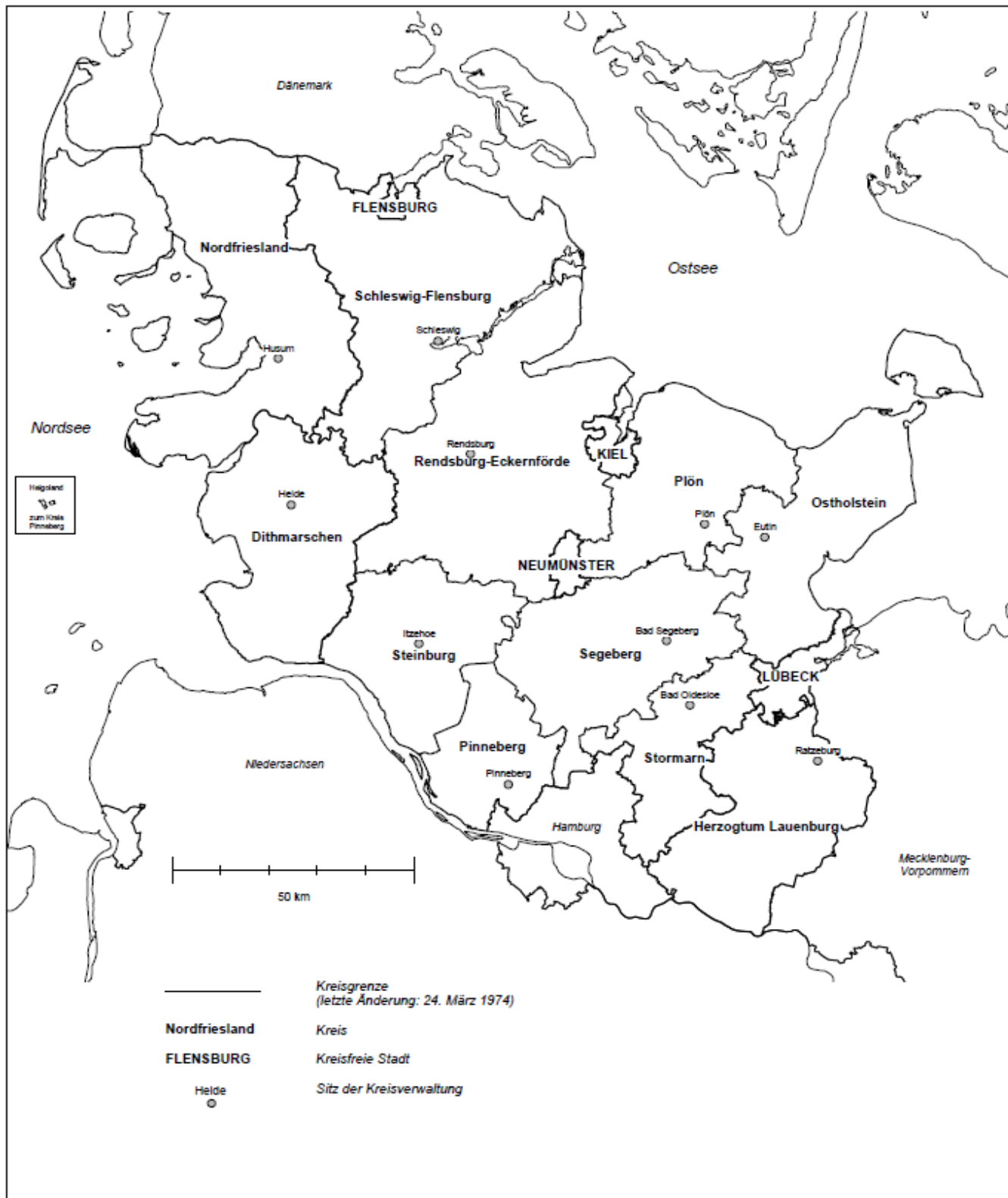
43000 Stehendes Gewässer

ist eine natürliche oder künstliche mit Wasser gefüllte, allseitig umschlossene Hohlform der Erdoberfläche ohne unmittelbaren Zusammenhang mit Meer.

44000 Meer

ist die das Festland umgebende Wasserfläche.

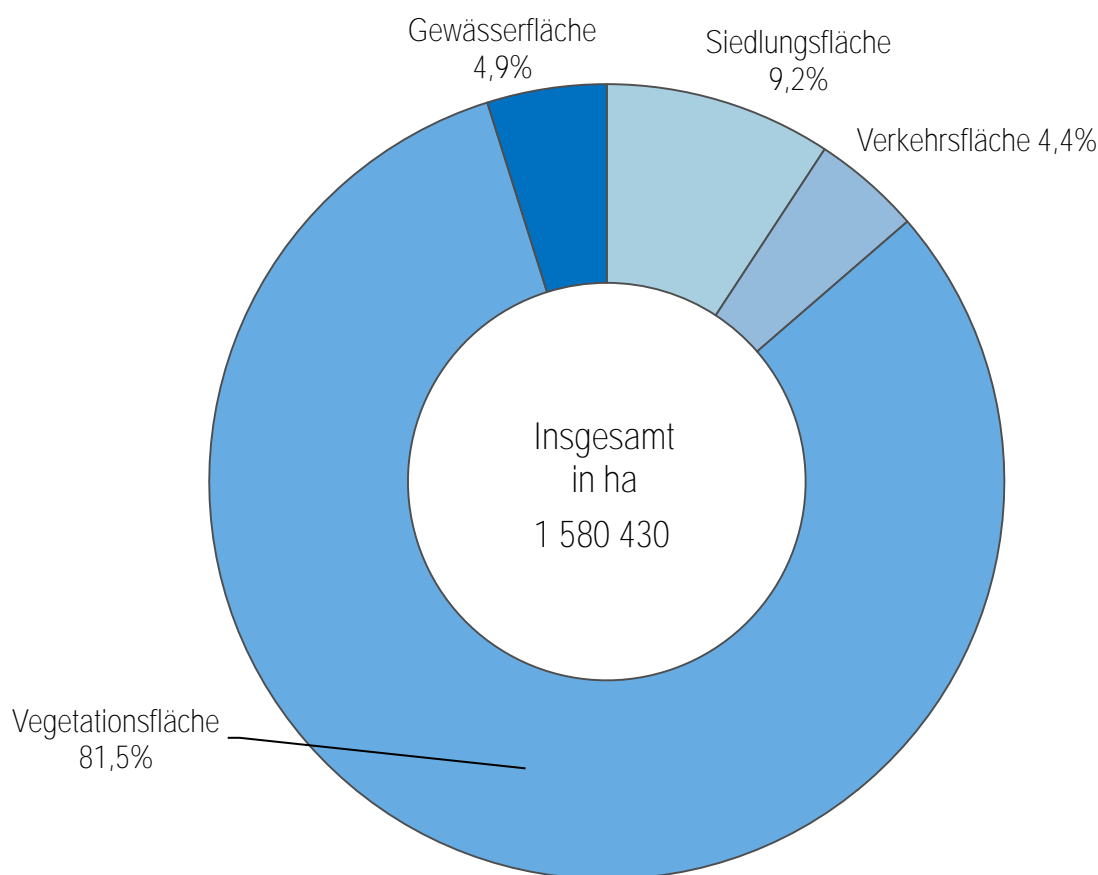
Kreise in Schleswig-Holstein



1. Bodenflächen nach Hauptnutzungsarten in den Kreisen Schleswig-Holsteins am 31.12.2021

Schlüsselnummer	Regionale Gliederung	Bodenfläche insgesamt	davon			
			Siedlung	Verkehr	Vegetation	Gewässer
			(10000)	(20000)	(30000)	(40000)
Hektar						
01	Schleswig-Holstein	1 580 430	145 903	69 767	1 287 970	76 790
01 001	Flensburg, Stadt	5 673	2 249	786	1 820	818
01 002	Kiel, Landeshauptstadt	11 865	5 293	1 652	3 830	1 089
01 003	Lübeck, Hansestadt	21 419	6 146	1 996	10 362	2 915
01 004	Neumünster, Stadt	7 166	2 986	724	3 270	185
01 051	Dithmarschen	142 817	10 452	5 731	119 753	6 880
01 053	Herzogtum Lauenburg	126 306	9 998	5 427	105 623	5 258
01 054	Nordfriesland	208 356	13 901	9 235	176 647	8 572
01 055	Ostholstein	139 302	12 210	5 279	116 151	5 662
01 056	Pinneberg	66 425	11 166	3 680	47 780	3 800
01 057	Plön	108 356	7 504	3 382	86 638	10 832
01 058	Rendsburg-Eckernförde	218 979	17 059	8 770	183 550	9 600
01 059	Schleswig-Flensburg	207 128	14 969	8 677	171 975	11 508
01 060	Segeberg	134 447	13 435	6 179	112 404	2 429
01 061	Steinburg	105 570	8 269	4 128	87 145	6 027
01 062	Stormarn	76 622	10 266	4 120	61 022	1 213

Grafik 1: Anteil der Hauptnutzungsarten an der Gesamtfläche Schleswig-Holsteins am 31.12.2021



2. Gemeinden, Bevölkerung und Bodenfläche in Schleswig-Holstein nach Hauptnutzungsart, Kreistypen und Gemeindegrößenklassen am 31.12.2021*)

Lfd. Nr.	Kreistypen Gemeindegrößenklassen	Gemeinden	Bevölkerung ¹	Bodenfläche insgesamt	davon			
					Siedlung	Verkehr	Vegetation	Gewässer
					(10000)	(20000)	(30000)	(40000)
		Anzahl	in 1000	Hektar				
nach Kreistypen								
1	Kreisfreie Großstädte ²	2	462	33 284	11 438	3 648	14 192	4 005
2	Städtische Kreise ³	104	562	143 047	21 432	7 800	108 802	5 013
3	Ländliche Kreise mit Verdichtungsansätzen ⁴	514	1 163	724 616	63 184	29 340	598 162	33 930
4	Dünn besiedelte ländliche Kreise ⁵	486	724	669 543	49 841	28 557	557 340	33 805
nach Gemeindegrößenklassen								
5	unter 2 000 Einwohner	892	571	1 030 697	54 394	36 491	896 440	43 372
6	2 000 - 5 000 Einwohner	113	340	221 665	21 736	9 969	183 124	6 835
7	5 000 - 10 000 Einwohner	45	317	106 963	15 416	5 671	77 380	8 495
8	10 000 - 20 000 Einwohner	34	482	108 315	19 659	6 976	71 598	10 082
9	20 000 - 50 000 Einwohner	17	491	50 918	15 886	4 478	27 660	2 894
10	50 000 - 100 000 Einwohner	3	249	18 649	7 365	2 112	8 102	1 070
11	100 000 - 200 000 Einwohner	-	-	-	-	-	-	-
12	200 000 - 500 000 Einwohner	2	462	33 284	11 438	3 648	14 192	4 005
13	500 000 und mehr Einwohner	-	-	-	-	-	-	-

1) Bevölkerung zum 31.12.2020

2) Kreisfreie Großstädte: Kreisfreie Städte mit mindestens 100.000 Einwohnern.

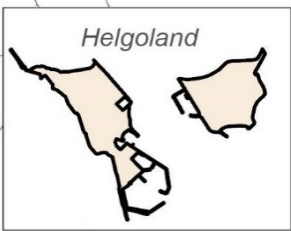
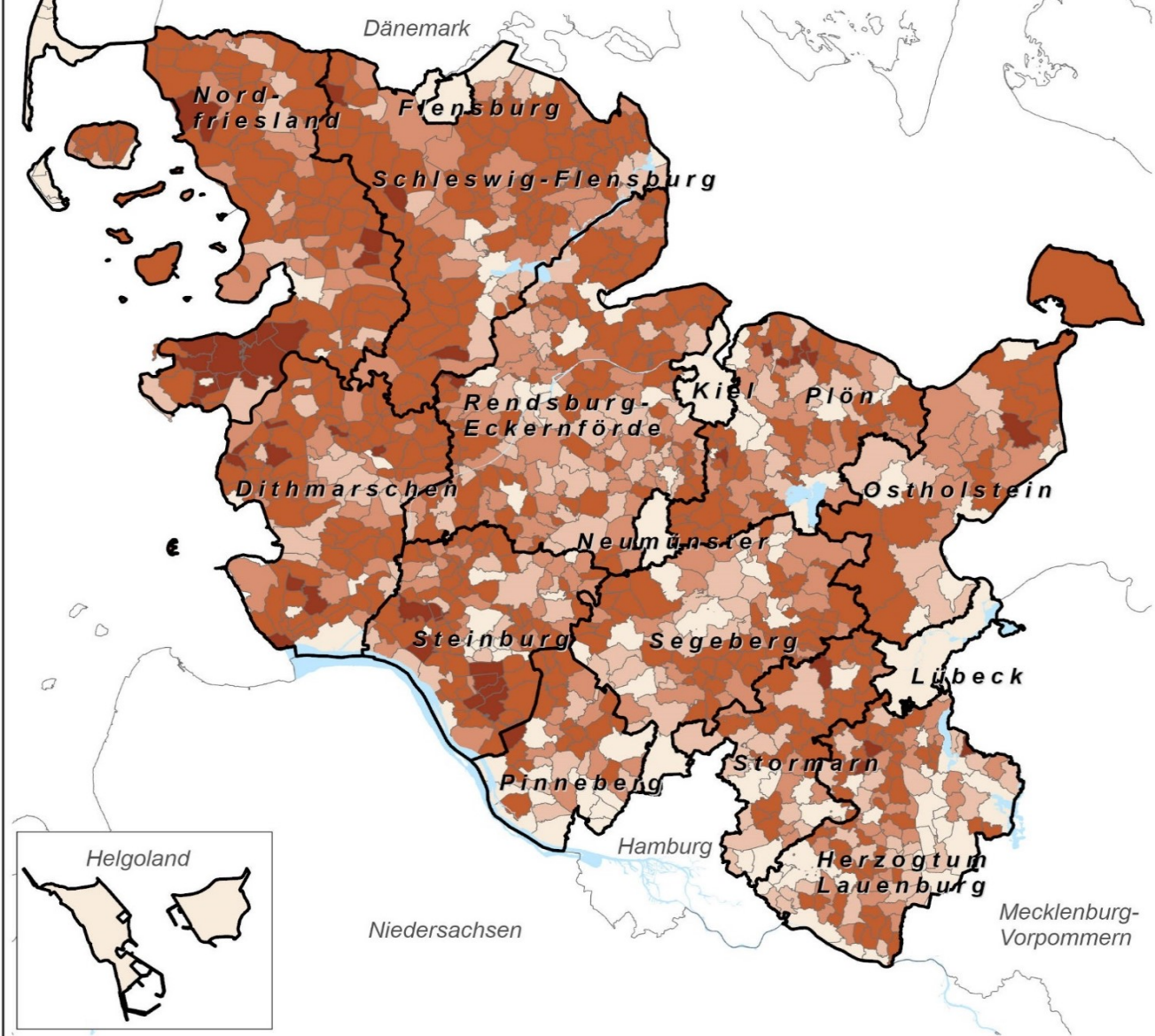
3) Städtische Kreise: Kreise mit einem Bevölkerungsanteil in Groß- und Mittelstädten von mindestens 50% und einer Einwohnerdichte von mindestens 150 Einwohnern/km² sowie Kreise mit einer Einwohnerdichte ohne Groß- und Mittelstädte von mindestens 150 Einwohnern/km².

4) Ländliche Kreise mit Verdichtungsansätzen: Kreise mit einem Bevölkerungsanteil in Groß- und Mittelstädten von mindestens 50%, aber einer Einwohnerdichte unter 150 Einwohnern/km², sowie Kreise mit einem Bevölkerungsanteil in Groß- und Mittelstädten unter 50% mit einer Einwohnerdichte ohne Groß- und Mittelstädte von mindestens 100 Einwohnern/km².

5) Dünn besiedelte ländliche Kreise: Kreise mit einem Bevölkerungsanteil in Groß- und Mittelstädten unter 50% und einer Einwohnerdichte ohne Groß- und Mittelstädte unter 100 Einwohnern/km².

*1) Ohne gemeindefreie Gebiete

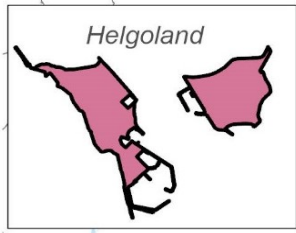
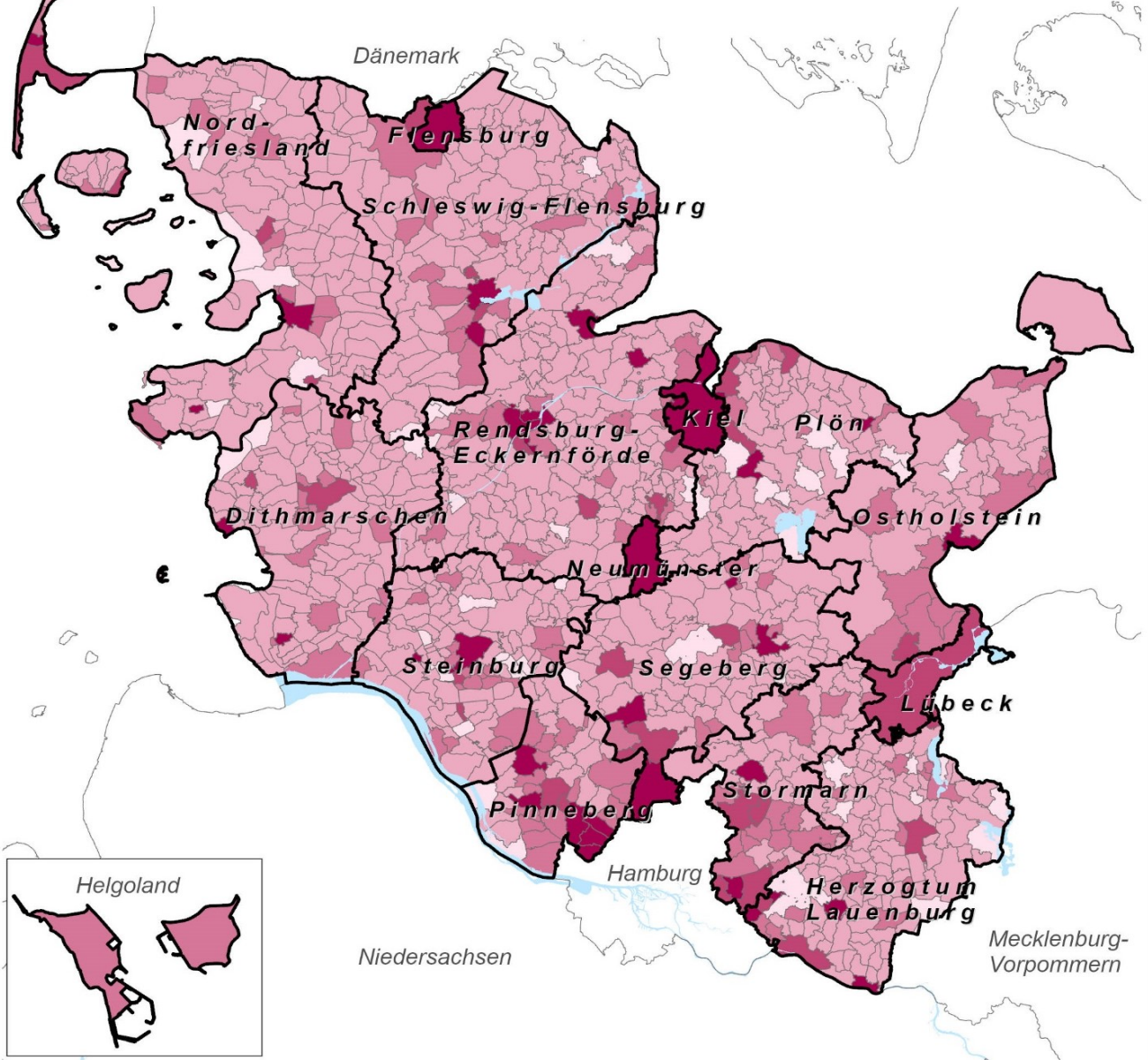
Anteil der Landwirtschaftsfläche an der Bodenfläche der Gemeinden Schleswig-Holsteins am 31.12.2021



Anzahl der Gemeinden	Anteil an der Bodenfläche in %
125	unter 50
171	50 bis unter 65
226	65 bis unter 75
537	75 bis unter 90
49	90 und mehr

© Statistisches Amt für Hamburg und Schleswig-Holstein

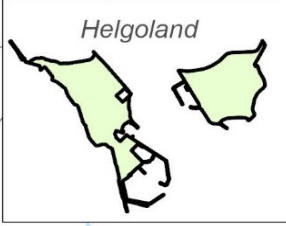
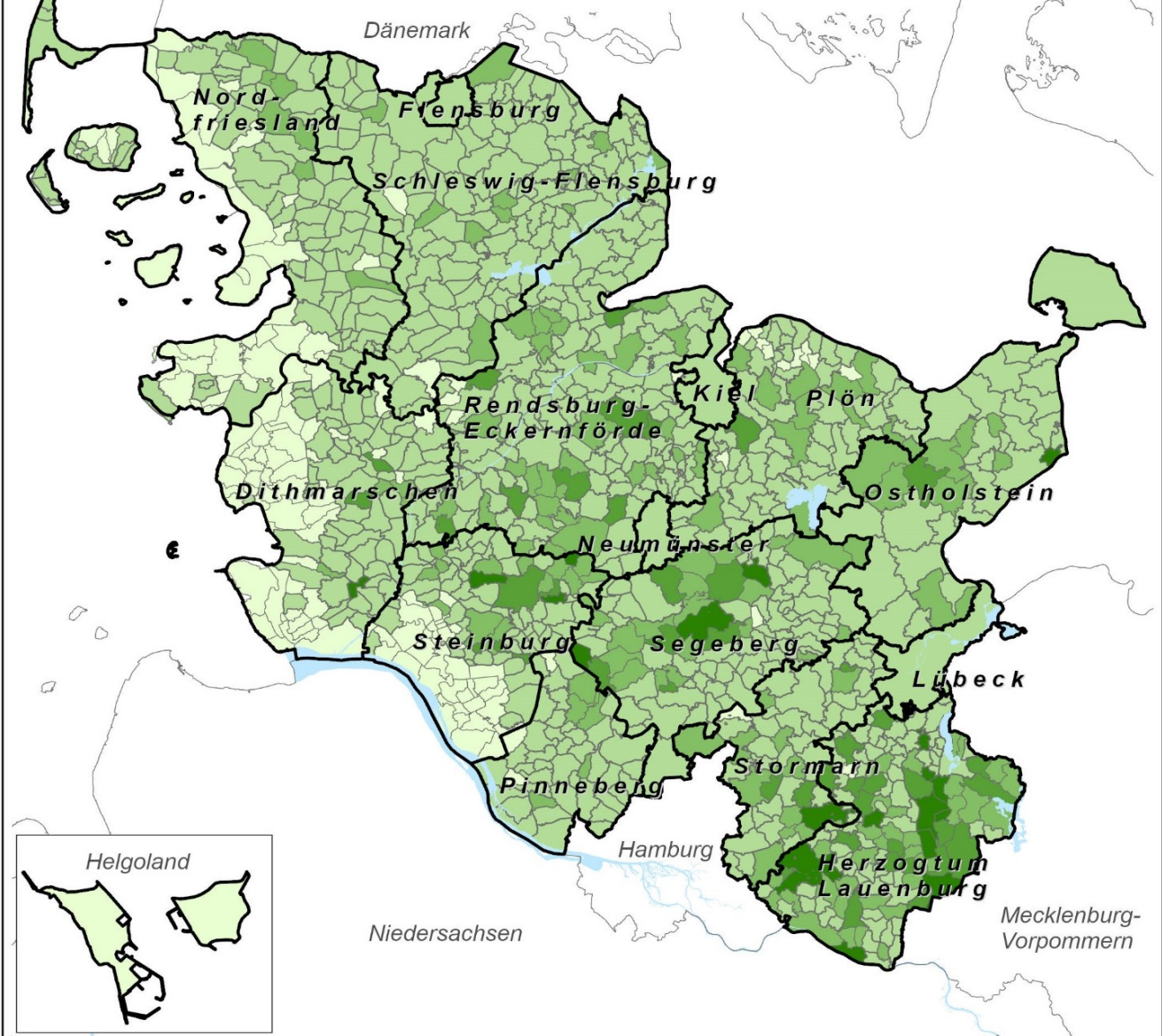
Anteil der Siedlungs- und Verkehrsfläche an der Bodenfläche der Gemeinden Schleswig-Holsteins am 31.12.2021



Anzahl der Gemeinden	Anteil an der Bodenfläche in %
55	unter 5,0
832	5,0 bis unter 15,0
146	15,0 bis unter 30,0
36	30,0 bis unter 40,0
39	40,0 und mehr

© Statistisches Amt für Hamburg und Schleswig-Holstein

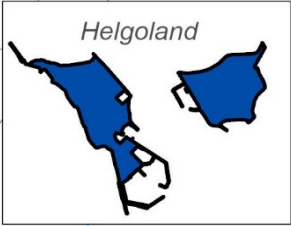
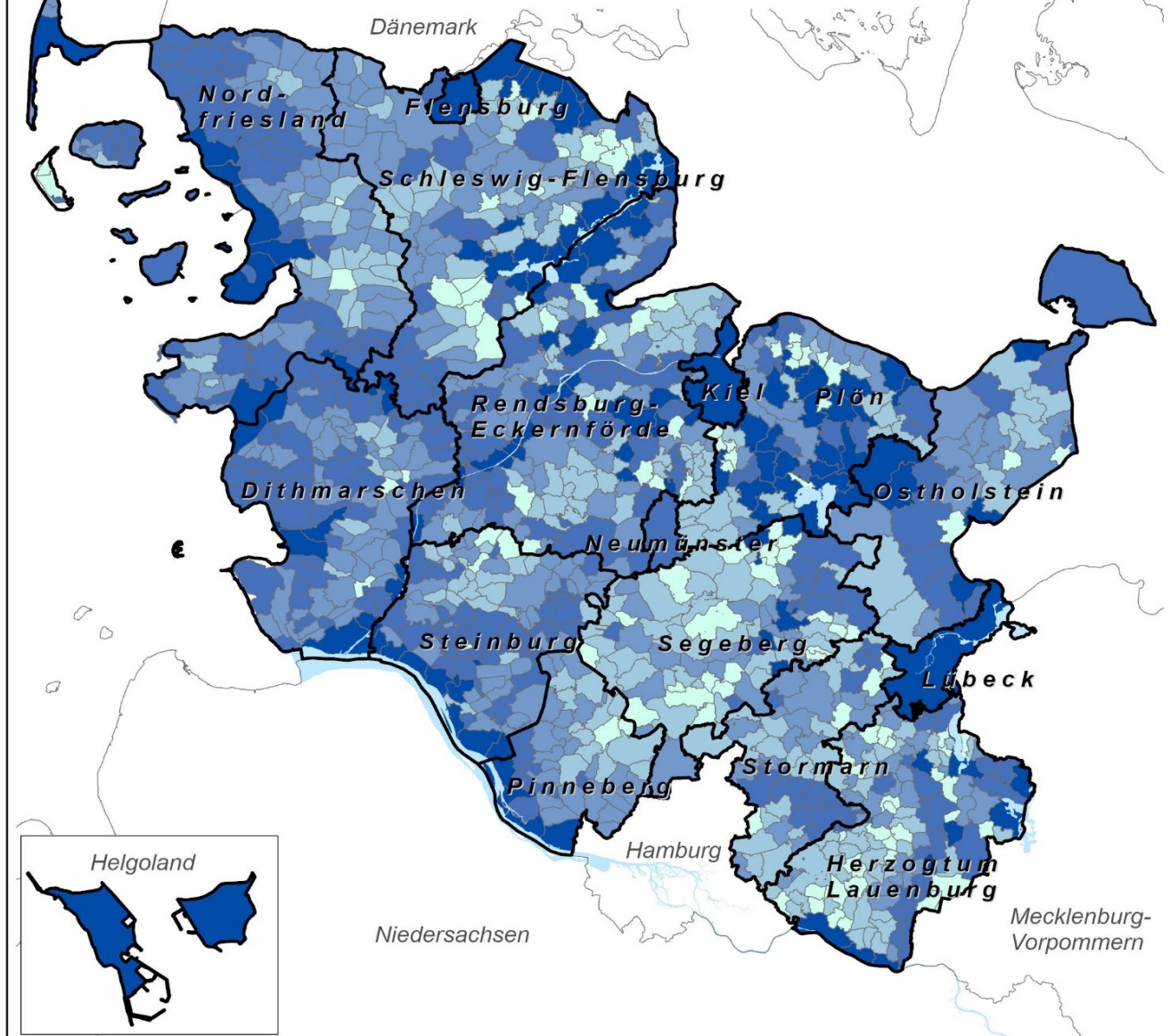
Anteil der Waldfläche an der Bodenfläche der Gemeinden Schleswig-Holsteins am 31.12.2021



Anzahl der Gemeinden	Anteil an der Bodenfläche in %
150	unter 0,5
740	0,5 bis unter 15,0
157	15,0 bis unter 30,0
42	30,0 bis unter 45,0
19	45,0 und mehr

© Statistisches Amt für Hamburg und Schleswig-Holstein

Anteil der Wasserfläche an der Bodenfläche der Gemeinden Schleswig-Holsteins am 31.12.2021



Anzahl der Gemeinden	Anteil an der Bodenfläche in %
116	unter 0,5
262	0,5 bis unter 1,0
315	1,0 bis unter 2,0
291	2,0 bis unter 7,5
124	7,5 und mehr

© Statistisches Amt für Hamburg und Schleswig-Holstein

3. Siedlungsflächen nach regionaler Gliederung in Schleswig-Holstein am 31.12.2021

Schl.-Nr.	Land KREISELFREIE STADT Kreis Gemeinde	Bodenfläche insgesamt	Darunter				
			Siedlungs- flächen	davon			
				Wohnen	Gewerbe, Industrie	Halde	Bergbaubetrieb
				(10000)	(11000)	(12000)	(13000)
Hektar							
01	Schleswig-Holstein	1 580 430	145 903	69 215	20 565	203	-
001	FLENSBURG	5 673	2 249	1 164	531	-	-
002	KIEL	11 865	5 293	2 163	906	-	-
003	LÜBECK	21 419	6 146	2 610	1 389	6	-
004	NEUMÜNSTER	7 166	2 986	1 420	747	0	-
051	Dithmarschen	142 817	10 452	4 918	1 689	11	-
51001	Albersdorf	1 712	241	120	23	-	-
51002	Arkebek	692	28	15	3	-	-
51003	Averlak	906	47	31	2	-	-
51004	Bargenstedt	1 190	87	37	16	-	-
51005	Barkenholm	511	22	10	1	-	-
51006	Barlt	2 288	89	38	6	-	-
51008	Bergewörden	264	7	2	0	-	-
51010	Brickeln	607	26	9	2	-	-
51011	Brunsbüttel, Stadt	6 521	1 070	341	543	3	-
51012	Buchholz	1 456	89	35	4	-	-
51013	Büsum	848	263	147	42	-	-
51014	Büsumer Deichhausen	287	24	17	1	-	-
51015	Bunsoh	1 175	111	32	51	-	-
51016	Burg (Dithmarschen)	1 125	196	132	17	-	-
51017	Busenwurth	1 009	34	17	3	-	-
51019	Dellstedt	2 177	74	36	3	-	-
51020	Delve	1 584	60	31	3	-	-
51021	Diekhusen-Fahrstedt	746	49	30	2	-	-
51022	Dingen	701	56	31	5	-	-
51023	Dörpling	782	53	33	1	-	-
51024	Eddelak	921	99	55	7	-	-
51026	Eggstedt	1 279	66	36	4	-	-
51027	Elpersbüttel	3 017	95	39	8	-	-
51028	Epenwörden	1 352	59	31	3	-	-
51030	Fedderingen	969	31	12	5	-	-
51032	Frestedt	1 033	41	19	3	-	-
51033	Friedrichsgabekoog	862	47	3	0	-	-
51034	Friedrichskoog	5 327	292	136	29	-	-
51035	Gaushorn	645	41	11	2	-	-
51036	Glüsing	469	31	6	10	-	-
51037	Großenrade	1 040	46	20	2	-	-
51038	Groven	790	27	7	7	-	-
51039	Gudendorf	604	51	21	13	-	-
51043	Hedwigenkoog	1 636	38	13	0	-	-
51044	Heide, Stadt	3 197	843	483	131	4	-
51045	Hellschen-Heringsand-Unterschaar	702	26	13	1	-	-
51046	Helse	1 144	79	39	5	-	-
51047	Hemme	1 653	74	28	7	-	-
51048	Hemmingstedt	1 601	248	107	92	-	-
51049	Hennstedt	2 193	257	88	22	-	-
51050	Hillgroven	360	14	4	1	-	-
51051	Hochdonn	546	79	50	5	-	-
51052	Hövede	294	17	3	0	-	-

noch: 3. Siedlungsflächen nach regionaler Gliederung in Schleswig-Holstein am 31.12.2021

Schl.-Nr.	Land	noch: Darunter						
		noch: davon						
		Tagebau, Grube, Steinbruch	Fläche gemischter Nutzung	Fläche besonderer funkt. Prägung	Sport, Freizeit, Erholung	darunter		Friedhof
						Grünanlage		
		(15000)	(16000)	(17000)	(18000)	(18400)	(19000)	
Hektar								
01	Schleswig-Holstein	4 472	23 118	7 086	19 898	9 599	1 346	
001	FLENSBURG	8	56	213	238	165	39	
002	KIEL	2	263	670	1 213	1 004	75	
003	LÜBECK	60	285	403	1 311	1 005	83	
004	NEUMÜNSTER	1	182	194	393	294	49	
051	Dithmarschen	146	2 441	349	807	225	92	
51001	Albersdorf	1	64	6	24	9	3	
51002	Arkebek	1	7	2	0	0	-	
51003	Averlak	-	11	0	2	1	-	
51004	Bargenstedt	1	29	1	4	2	-	
51005	Barkenholm	-	10	0	1	0	-	
51006	Barlt	-	39	2	2	1	2	
51008	Bergewörden	-	5	-	-	-	-	
51010	Brickeln	-	10	0	4	1	-	
51011	Brunsbüttel, Stadt	-	72	25	77	58	9	
51012	Buchholz	17	31	1	1	0	-	
51013	Büsum	-	22	10	38	11	5	
51014	Büsumer Deichhausen	-	3	0	3	0	-	
51015	Bunsoh	2	19	3	4	0	-	
51016	Burg (Dithmarschen)	3	16	10	13	4	4	
51017	Busenwurth	-	12	0	1	1	-	
51019	Dellstedt	-	31	1	2	0	1	
51020	Delve	1	17	1	6	1	1	
51021	Diekhusen-Fahrstedt	-	13	1	4	1	-	
51022	Dingen	-	18	0	2	0	-	
51023	Dörpling	2	15	0	2	1	-	
51024	Eddelak	-	28	3	4	2	2	
51026	Eggstedt	2	22	1	2	0	-	
51027	Elpersbüttel	-	38	3	7	5	-	
51028	Epenwörden	-	23	0	2	1	-	
51030	Fedderingen	-	13	0	1	1	-	
51032	Frestedt	1	14	1	4	2	-	
51033	Friedrichsgabekoog	-	13	-	31	-	-	
51034	Friedrichskoog	-	104	3	21	12	-	
51035	Gaushorn	1	4	23	0	-	-	
51036	Glüsing	1	12	0	2	-	-	
51037	Großenrade	1	20	1	1	0	-	
51038	Groven	-	13	-	0	-	-	
51039	Gudendorf	-	15	0	1	1	-	
51043	Hedwigenkoog	-	23	0	1	0	-	
51044	Heide, Stadt	-	53	102	59	29	12	
51045	Hellschen-Heringsand-Unterschaar	-	12	0	-	-	-	
51046	Helse	-	31	1	4	1	-	
51047	Hemme	-	34	0	4	2	1	
51048	Hemmingstedt	-	29	4	12	2	3	
51049	Hennstedt	1	33	6	104	1	4	
51050	Hillgroven	-	9	-	-	-	-	
51051	Hochdonn	-	18	1	4	0	-	
51052	Hövede	8	6	0	-	-	-	

3. Siedlungsflächen nach regionaler Gliederung in Schleswig-Holstein am 31.12.2021

Schl.-Nr.	Land KREISELFREIE STADT Kreis Gemeinde	Bodenfläche insgesamt	Darunter				
			Siedlungs- flächen	davon			
				Wohnen	Gewerbe, Industrie	Halde	Bergbaubetrieb
				(10000)	(11000)	(12000)	(13000)
Hektar							
51053	Hollingstedt	974	31	16	2	-	-
51054	Immenstedt	309	14	8	-	-	-
51057	Kaiser-Wilhelm-Koog	1 305	58	17	5	-	-
51058	Karolinenkoog	1 755	32	8	6	-	-
51060	Kleve	1 281	44	29	1	-	-
51061	Krempel	482	36	28	2	-	-
51062	Kronprinzenkoog	2 884	119	42	4	-	-
51063	Krumstedt	1 589	66	25	3	-	-
51064	Kuden	1 137	55	27	3	-	-
51065	Lehe	1 863	89	62	3	-	-
51067	Lieth	466	105	13	82	-	-
51068	Linden	1 162	74	35	10	-	-
51069	Lohe-Rickelshof	539	102	66	19	-	-
51071	Lunden	465	77	51	7	-	-
51072	Marne, Stadt	483	249	148	43	-	-
51073	Marnerdeich	131	20	13	1	-	-
51074	Meldorf, Stadt	2 126	379	191	88	-	-
51075	Neuenkirchen	2 514	112	44	18	-	-
51076	Neufeld	1 040	56	28	2	-	-
51077	Neufelderkoog	977	25	3	0	-	-
51078	Nindorf	875	102	52	19	-	-
51079	Norddeich	690	36	21	1	-	-
51080	Norderheistedt	433	15	4	1	-	-
51081	Norderwöhrden	1 847	58	19	3	-	-
51082	Nordhastedt	2 656	193	117	16	-	-
51083	Odderade	1 127	37	19	2	-	-
51084	Oesterdeichstrich	464	24	15	1	-	-
51085	Offenbüttel	1 395	41	18	2	-	-
51086	Osterrade	1 709	56	26	0	-	-
51087	Ostrohe	666	71	43	9	-	-
51088	Pahlen	1 080	118	47	9	4	-
51089	Quickborn	695	22	14	1	-	-
51090	Ramhusen	480	25	9	0	-	-
51092	Rehm-Flehde-Bargen	1 463	63	35	6	-	-
51093	Reinsbüttel	683	32	18	1	-	-
51096	Sankt Annen	1 489	53	22	3	-	-
51097	Sankt Michaelisdonn	2 306	307	135	40	-	-
51098	Sarzbüttel	1 339	70	42	7	-	-
51099	Schafstedt	1 816	133	73	16	-	-
51100	Schalkholz	1 252	111	31	8	-	-
51102	Schlichting	1 250	42	14	0	-	-
51103	Schmedeswurth	591	29	9	2	-	-
51104	Schrum	501	13	2	1	-	-
51105	Schülpe	927	56	22	1	-	-
51107	Stelle-Wittenwurth	1 071	41	24	1	-	-
51108	Strübbel	440	17	7	3	-	-
51109	Süderdeich	664	37	19	4	-	-
51110	Süderhastedt	1 574	70	30	2	-	-
51113	Wöhrden	2 177	118	74	7	-	-
51114	Tellingstedt	2 110	182	100	17	-	-

noch: 3. Siedlungsflächen nach regionaler Gliederung in Schleswig-Holstein am 31.12.2021

Schl.-Nr.	Land	noch: Darunter					Friedhof	
		noch: davon						
		Tagebau, Grube, Steinbruch	Fläche gemischter Nutzung	Fläche besonderer funkt. Prägung	Sport, Freizeit, Erholung	darunter		
						Grünanlage		
		(15000)	(16000)	(17000)	(18000)	(18400)		(19000)
Hektar								
51053	Hollingstedt	-	12	0	2	0	-	
51054	Immenstedt	0	6	0	-	-	-	
51057	Kaiser-Wilhelm-Koog	-	33	3	-	-	-	
51058	Karolinenkoog	-	18	-	0	-	-	
51060	Kleve	-	13	0	1	0	-	
51061	Krempel	-	5	0	1	-	-	
51062	Kronprinzenkoog	-	66	2	2	1	3	
51063	Krumstedt	3	33	1	2	1	-	
51064	Kuden	-	24	1	0	0	-	
51065	Lehe	-	20	1	4	2	-	
51067	Lieth	-	10	-	0	0	-	
51068	Linden	-	25	1	4	1	-	
51069	Lohe-Rickelshof	-	10	1	5	2	1	
51071	Lunden	-	2	4	6	1	5	
51072	Marne, Stadt	-	20	14	18	9	5	
51073	Marnerdeich	-	5	0	1	0	-	
51074	Meldorf, Stadt	-	33	33	26	10	7	
51075	Neuenkirchen	-	43	2	5	4	1	
51076	Neufeld	-	23	2	1	1	-	
51077	Neufelderkoog	-	21	0	1	1	-	
51078	Nindorf	12	13	1	4	1	-	
51079	Norddeich	-	14	-	1	0	-	
51080	Norderheistedt	-	9	-	0	0	-	
51081	Norderwörden	-	35	-	1	-	-	
51082	Nordhastedt	0	41	6	10	2	3	
51083	Odderade	-	15	0	-	-	-	
51084	Oesterdeichstrich	-	7	1	0	0	-	
51085	Offenbüttel	1	17	0	3	-	-	
51086	Osterrade	0	29	0	-	-	-	
51087	Ostrohe	-	9	1	9	1	-	
51088	Pahlen	19	22	2	13	1	2	
51089	Quickborn	-	5	1	1	0	-	
51090	Ramhusen	-	15	-	1	1	-	
51092	Rehm-Flehde-Bargen	-	19	1	3	2	-	
51093	Reinsbüttel	-	11	0	1	-	-	
51096	Sankt Annen	-	26	0	1	0	1	
51097	Sankt Michaelisdonn	-	34	7	90	9	2	
51098	Sarzbüttel	-	15	1	4	1	1	
51099	Schafstedt	-	27	2	15	0	1	
51100	Schalkholz	52	18	1	1	0	-	
51102	Schlichting	-	28	0	-	-	-	
51103	Schmedeswurth	-	17	0	0	0	-	
51104	Schrum	0	5	0	3	-	-	
51105	Schülp	-	32	0	1	-	-	
51107	Stelle-Wittenwurth	-	14	1	1	1	-	
51108	Strübbel	-	8	-	0	0	-	
51109	Süderdeich	-	13	1	0	0	0	
51110	Süderhastedt	2	28	3	3	1	2	
51113	Wörden	-	28	2	5	1	2	
51114	Tellingstedt	11	35	5	11	4	3	

3. Siedlungsflächen nach regionaler Gliederung in Schleswig-Holstein am 31.12.2021

Schl.-Nr.	Land KREISELFREIE STADT Kreis Gemeinde	Bodenfläche insgesamt	Darunter				
			Siedlungs- flächen	davon			
				Wohnen	Gewerbe, Industrie	Halde	Bergbaubetrieb
				(10000)	(11000)	(12000)	(13000)
Hektar							
51117	Tielenhemme	1 268	25	12	0	-	-
51118	Trennewurth	779	35	17	2	-	-
51119	Volsemehusen	1 678	60	18	3	-	-
51120	Wallen	186	6	3	0	-	-
51121	Warwerort	458	51	15	0	-	-
51122	Weddingstedt	1 789	162	97	27	-	-
51125	Welmbüttel	760	39	21	2	-	-
51126	Wennbüttel	459	14	7	0	-	-
51127	Wesselburen, Stadt	513	143	95	15	-	-
51128	Wesselburener Deichhausen	507	16	10	1	-	-
51129	Wesselburenerkoog	2 189	45	30	2	-	-
51130	Wesseln	376	84	54	18	-	-
51131	Westerborstel	414	14	6	0	-	-
51132	Westerdeichstrich	750	70	40	5	-	-
51133	Wiemerstedt	508	15	7	1	-	-
51134	Windbergen	1 731	84	36	13	-	-
51135	Wolmersdorf	611	35	19	6	-	-
51136	Wrohm	1 145	70	34	5	-	-
51137	Nordermeldorf	3 410	87	31	5	-	-
51138	Tensbüttel-Röst	1 936	94	27	14	-	-
51139	Süderdorf	1 621	54	17	2	-	-
51140	Oesterwurth	1 419	51	14	4	-	-
51141	Süderheistedt	844	55	23	2	-	-
053	Herzogtum Lauenburg	126 306	9 998	5 351	1 277	6	-
53001	Albsfelde	418	5	5	-	-	-
53002	Alt-Mölln	644	68	39	19	-	-
53003	Aumühle	348	166	119	8	-	-
53004	Bäk	430	42	37	0	-	-
53005	Bälau	650	23	12	4	-	-
53006	Basedow	747	40	27	2	-	-
53007	Basthorst	1 082	32	16	1	-	-
53008	Behlendorf	1 025	36	18	2	-	-
53009	Berkenthin	1 034	104	70	8	-	-
53010	Besenthal	1 265	16	4	0	-	-
53011	Bliestorf	1 035	44	26	0	-	-
53012	Börnsen	841	168	131	10	-	-
53013	Borstorf	864	22	12	2	-	-
53014	Breitenfelde	1 254	140	58	12	-	-
53015	Bröthen	1 069	31	13	1	-	-
53016	Brunsmark	429	11	9	0	-	-
53017	Brunstorf	1 376	154	23	7	-	-
53018	Buchholz	293	26	13	4	-	-
53019	Buchhorst	519	54	8	13	-	-
53020	Büchen	1 685	327	179	59	-	-
53021	Dahmker	204	15	6	1	-	-
53022	Dalldorf	605	28	18	1	-	-
53023	Dassendorf	794	186	158	7	-	-
53024	Düchelsdorf	301	12	7	2	-	-
53025	Duvensee	1 239	45	22	3	-	-
53026	Einhaus	253	20	18	1	-	-

noch: 3. Siedlungsflächen nach regionaler Gliederung in Schleswig-Holstein am 31.12.2021

Schl.-Nr.	Land	noch: Darunter					Friedhof
		noch: davon					
		Tagebau, Grube, Steinbruch	Fläche gemischter Nutzung	Fläche besonderer funkt. Prägung	Sport, Freizeit, Erholung	darunter	
						Grünanlage	
		(15000)	(16000)	(17000)	(18000)	(18400)	
Hektar							
51117	Tielenhemme	-	10	0	2	0	-
51118	Trennewurth	-	15	0	0	0	-
51119	Volsemenhusen	-	39	0	0	0	-
51120	Wallen	-	3	-	0	-	-
51121	Warwerort	-	4	0	31	0	-
51122	Weddingstedt	-	24	5	6	3	3
51125	Welmbüttel	0	9	5	1	0	-
51126	Wennbüttel	-	7	0	0	0	-
51127	Wesselburen, Stadt	-	8	9	10	2	6
51128	Wesselburener Deichhausen	-	6	0	-	-	-
51129	Wesselburenerkoog	-	9	-	3	0	-
51130	Wesseln	-	8	1	3	0	-
51131	Westerborstel	0	7	0	1	-	-
51132	Westerdeichstrich	-	13	0	12	2	-
51133	Wiemerstedt	-	7	0	0	-	-
51134	Windbergen	-	27	4	4	1	1
51135	Wolmersdorf	-	9	1	1	0	-
51136	Wrohm	-	27	1	3	1	1
51137	Nordermeldorf	-	46	0	5	4	-
51138	Tensbüttel-Röst	1	45	6	1	0	-
51139	Süderdorf	2	32	0	0	0	-
51140	Oesterwurth	-	30	0	2	-	-
51141	Süderheistedt	-	28	0	1	1	-
053	Herzogtum Lauenburg	354	1 295	348	1 265	566	102
53001	Albsfelde	-	1	-	0	0	-
53002	Alt-Mölln	1	3	1	4	3	-
53003	Aumühle	-	9	8	16	13	6
53004	Bäk	-	3	1	1	1	-
53005	Bälau	0	5	1	1	1	-
53006	Basedow	0	7	0	4	1	-
53007	Basthorst	3	8	1	3	3	0
53008	Behlendorf	-	12	1	3	1	0
53009	Berkenthin	-	7	5	12	8	2
53010	Besenthal	0	11	0	0	0	-
53011	Bliestorf	-	14	2	2	1	-
53012	Börnsen	0	9	5	12	8	-
53013	Borstorf	-	7	0	1	0	-
53014	Breitenfelde	23	25	3	17	12	1
53015	Bröthen	3	12	0	1	1	-
53016	Brunsmark	0	1	0	-	-	-
53017	Brunstorf	-	6	0	117	1	1
53018	Buchholz	-	4	1	3	1	-
53019	Buchhorst	21	4	0	8	7	-
53020	Büchen	7	33	9	37	25	3
53021	Dahmker	-	6	0	2	2	-
53022	Dalldorf	0	6	0	2	0	-
53023	Dassendorf	2	6	3	7	1	1
53024	Düchelsdorf	-	3	0	1	1	-
53025	Duvensee	0	16	1	3	2	-
53026	Einhaus	0	0	0	0	0	-

3. Siedlungsflächen nach regionaler Gliederung in Schleswig-Holstein am 31.12.2021

Schl.-Nr.	Land KREISEFREIE STADT Kreis Gemeinde	Bodenfläche insgesamt	Darunter				
			Siedlungs- flächen	davon			
				Wohnen	Gewerbe, Industrie	Halde	Bergbaubetrieb
				(10000)	(11000)	(12000)	(13000)
Hektar							
53027	Elmenhorst	1 299	167	30	106	-	-
53028	Escheburg	891	201	103	2	-	-
53029	Fitzen	911	53	21	2	-	-
53030	Fredeburg	1 009	7	3	0	-	-
53031	Fuhlenhagen	574	27	13	4	-	-
53032	Geesthacht, Stadt	3 325	1 033	483	320	-	-
53033	Giesensdorf	273	9	5	0	-	-
53034	Göldenitz	506	16	11	0	-	-
53035	Göttin	521	12	5	1	-	-
53036	Grabau	410	29	11	1	-	-
53037	Grambek	1 266	113	24	15	3	-
53038	Grinau	274	18	9	3	-	-
53039	Groß Boden	270	13	9	0	-	-
53040	Groß Disnack	599	8	2	1	-	-
53041	Groß Grönau	490	132	100	4	-	-
53042	Groß Pampau	431	42	6	0	-	-
53043	Groß Sarau	1 708	82	46	1	-	-
53044	Groß Schenkenberg	652	37	19	1	-	-
53045	Grove	528	21	12	3	-	-
53046	Gudow	4 225	200	68	9	-	-
53047	Gülzow	1 707	72	44	1	-	-
53048	Güster	778	127	70	10	-	-
53049	Hamfelde	347	28	23	3	-	-
53050	Hamwarde	667	49	37	0	-	-
53051	Harmsdorf	357	17	11	1	-	-
53052	Havekost	591	14	4	2	-	-
53053	Hohenhorn	693	43	21	1	-	-
53054	Hollenbek	721	30	20	2	-	-
53056	Hornbek	589	23	10	4	-	-
53057	Horst	1 205	32	20	0	-	-
53058	Juliusburg	603	15	7	1	-	-
53059	Kankelau	421	17	9	2	-	-
53060	Kasseburg	789	39	21	1	-	-
53061	Kastorf	690	76	43	14	-	-
53062	Kittlitz	1 773	41	17	2	-	-
53064	Klein Pampau	417	41	26	2	-	-
53066	Klein Zecher	911	29	13	3	-	-
53067	Klempau	1 007	56	25	3	-	-
53068	Klinkrade	740	31	19	-	-	-
53069	Koberg	1 198	45	26	4	-	-
53070	Köthel	152	19	12	2	-	-
53071	Kollow	821	39	33	0	-	-
53072	Kröppelshagen-Fahrendorf	837	59	47	1	-	-
53073	Krüzen	824	30	12	1	-	-
53074	Krukow	794	23	7	-	-	-
53075	Krummesse	335	71	51	6	-	-
53076	Kuddewörde	735	76	56	1	-	-
53077	Kühsen	728	26	15	2	-	-
53078	Kulpin	607	17	11	-	-	-
53079	Labenz	575	51	29	7	-	-

noch: 3. Siedlungsflächen nach regionaler Gliederung in Schleswig-Holstein am 31.12.2021

Schl.-Nr.	Land KREISELFREIE STADT Kreis Gemeinde	noch: Darunter					Friedhof
		noch: davon					
		Tagebau, Grube, Steinbruch	Fläche gemischter Nutzung	Fläche besonderer funkt. Prägung	Sport, Freizeit, Erholung	darunter Grünanlage	
		(15000)	(16000)	(17000)	(18000)	(18400)	
		Hektar					
53027	Elmenhorst	0	9	5	17	13	-
53028	Escheburg	-	4	4	89	10	-
53029	Fitzen	10	12	0	7	0	-
53030	Fredeburg	0	4	0	0	0	-
53031	Fuhlenhagen	0	9	0	1	0	0
53032	Geesthacht, Stadt	3	46	73	85	61	23
53033	Giesensdorf	0	4	0	0	-	-
53034	Göldenitz	0	4	-	1	1	-
53035	Göttin	-	5	0	0	0	-
53036	Grabau	6	9	1	1	0	-
53037	Grambek	7	4	1	58	1	1
53038	Grinau	-	5	0	0	0	-
53039	Groß Boden	0	3	0	0	0	-
53040	Groß Disnack	-	4	0	0	0	-
53041	Groß Grönau	2	11	4	10	5	1
53042	Groß Pampau	28	8	0	1	0	-
53043	Groß Sarau	1	19	2	13	5	-
53044	Groß Schenkenberg	-	13	-	5	1	-
53045	Grove	0	5	1	0	0	-
53046	Gudow	64	39	2	16	6	1
53047	Gülzow	1	9	2	15	11	1
53048	Güster	3	8	0	35	1	1
53049	Hamfelde	0	1	0	0	0	-
53050	Hamwarde	6	3	0	3	0	1
53051	Harmsdorf	-	5	0	0	0	-
53052	Havekost	1	7	-	0	0	-
53053	Hohenhorn	-	10	1	11	0	0
53054	Hollenbek	-	7	0	1	1	-
53056	Hornbek	0	7	0	1	1	-
53057	Horst	0	7	0	4	3	-
53058	Juliusburg	1	5	0	1	1	-
53059	Kankelau	-	3	0	2	0	-
53060	Kasseburg	3	10	0	4	4	-
53061	Kastorf	-	14	2	4	4	-
53062	Kittlitz	3	17	1	2	2	-
53064	Klein Pampau	-	6	-	7	3	-
53066	Klein Zecher	-	13	0	0	0	-
53067	Klempau	4	20	1	3	2	-
53068	Klinkrade	-	10	0	2	1	-
53069	Koberg	-	10	1	3	3	-
53070	Köthel	0	3	0	1	1	1
53071	Kollow	0	2	-	3	1	-
53072	Kröppelshagen-Fahrendorf	-	6	1	4	0	-
53073	Krüzen	3	10	0	3	0	-
53074	Krukow	5	11	0	-	-	-
53075	Krummesse	-	5	1	7	2	1
53076	Kuddewörde	5	7	2	3	2	1
53077	Kühsen	2	8	-	0	0	-
53078	Kulpin	0	5	-	2	2	-
53079	Labenz	-	13	1	2	2	-

3. Siedlungsflächen nach regionaler Gliederung in Schleswig-Holstein am 31.12.2021

Schl.-Nr.	Land KREISELFREIE STADT Kreis Gemeinde	Bodenfläche insgesamt	Darunter				
			Siedlungs- flächen	davon			
				Wohnen	Gewerbe, Industrie	Halde	Bergbaubetrieb
				(10000)	(11000)	(12000)	(13000)
Hektar							
53080	Langenlehsten	2 337	21	8	2	-	-
53081	Lankau	1 912	49	22	2	0	-
53082	Lanze	904	47	7	1	-	-
53083	Lauenburg/Elbe, Stadt	956	383	219	81	-	-
53084	Lehmrade	1 140	39	22	2	-	-
53085	Linau	966	69	40	4	-	-
53086	Lüchow	461	16	8	1	-	-
53087	Lüttau	1 124	45	22	6	-	-
53088	Mechow	443	16	8	1	-	-
53089	Möhnsen	747	39	17	9	-	-
53090	Mölln, Stadt	2 505	609	341	95	-	-
53091	Mühlenrade	374	17	7	3	-	-
53092	Müssen	1 146	82	48	1	-	-
53093	Mustin	1 188	52	35	2	-	-
53094	Niendorf bei Berkenthin	399	15	9	0	-	-
53095	Niendorf/Stecknitz	841	42	23	0	-	-
53096	Nusse	622	63	40	5	-	-
53097	Panten	1 383	62	36	4	-	-
53098	Pogeez	451	31	24	3	-	-
53099	Poggensee	544	17	14	0	-	-
53100	Ratzeburg, Stadt	3 029	511	284	62	-	-
53101	Ritzerau	1 111	25	17	-	-	-
53102	Römnitz	515	14	2	1	-	-
53103	Rondeshagen	951	75	34	24	-	-
53104	Roseburg	1 624	53	28	2	-	-
53105	Sachsenwald, Forstgutsbezirk	5 849	6	0	3	-	-
53106	Sahms	594	25	15	1	-	-
53107	Salem	2 510	104	45	3	-	-
53108	Sandesneben	613	81	47	7	-	-
53109	Schiphorst	815	36	21	2	-	-
53110	Schmilau	1 155	55	29	1	2	-
53111	Schnakenbek	1 302	64	35	1	-	-
53112	Schönberg	1 477	83	48	7	0	-
53113	Schretstaken	847	34	17	1	-	-
53114	Schürensöhlen	275	12	7	0	-	-
53115	Schulendorf	1 138	35	22	1	-	-
53116	Schwarzenbek, Stadt	1 155	461	243	92	1	-
53117	Seedorf	2 788	70	43	2	-	-
53118	Siebenbäumen	882	42	21	4	-	-
53119	Siebeneichen	468	26	11	3	-	-
53120	Sierksrade	400	23	16	3	-	-
53121	Sirksfelde	862	34	11	3	-	-
53122	Steinhorst	1 629	39	22	3	-	-
53123	Sterley	2 139	84	39	10	-	-
53124	Stubben	533	33	15	5	-	-
53125	Talkau	488	29	20	3	-	-
53126	Tramm	674	25	13	2	-	-
53127	Walksfelde	351	15	10	1	-	-
53128	Wangelau	652	20	6	5	-	-
53129	Wentorf bei Hamburg	687	456	246	44	-	-

noch: 3. Siedlungsflächen nach regionaler Gliederung in Schleswig-Holstein am 31.12.2021

Schl.-Nr.	Land KREISELFREIE STADT Kreis Gemeinde	noch: Darunter					Friedhof
		noch: davon					
		Tagebau, Grube, Steinbruch	Fläche gemischter Nutzung	Fläche besonderer funkt. Prägung	Sport, Freizeit, Erholung	darunter Grünanlage	
		(15000)	(16000)	(17000)	(18000)	(18400)	
		Hektar					
53080	Langenlehsten	1	11	0	1	-	-
53081	Lankau	1	13	0	11	3	-
53082	Lanze	24	8	0	7	0	-
53083	Lauenburg/Elbe, Stadt	11	17	11	38	30	6
53084	Lehmrade	-	3	1	11	1	-
53085	Linau	-	18	1	7	2	-
53086	Lüchow	-	7	0	0	0	-
53087	Lüttau	-	14	2	1	0	1
53088	Mechow	2	3	0	3	0	-
53089	Möhnsen	-	10	-	2	0	-
53090	Mölln, Stadt	14	46	55	50	35	9
53091	Mühlenrade	1	4	0	1	0	-
53092	Müssen	3	19	2	7	4	1
53093	Mustin	-	8	1	5	2	1
53094	Niendorf bei Berkenthin	-	5	0	1	1	-
53095	Niendorf/Stecknitz	0	11	1	5	5	0
53096	Nusse	0	7	2	5	0	3
53097	Panten	6	14	0	2	2	-
53098	Pogeez	-	3	0	1	1	-
53099	Poggensee	-	3	0	1	0	-
53100	Ratzeburg, Stadt	13	34	50	63	46	6
53101	Ritzerau	0	5	0	2	2	-
53102	Römnitz	-	4	0	7	-	-
53103	Rondeshagen	-	12	0	5	4	-
53104	Roseburg	6	14	0	3	3	-
53105	Sachsenwald, Forstgutsbezirk	0	1	-	2	2	-
53106	Sahms	-	5	0	3	1	0
53107	Salem	2	18	2	34	4	0
53108	Sandesneben	0	9	6	9	7	3
53109	Schiphorst	-	12	0	1	1	-
53110	Schmilau	-	18	0	6	2	0
53111	Schnakenbek	2	11	2	13	9	1
53112	Schönberg	-	22	1	5	1	-
53113	Schretstaken	-	15	0	1	1	0
53114	Schürensöhlen	-	4	0	0	0	-
53115	Schulendorf	-	10	0	2	1	-
53116	Schwarzenbek, Stadt	2	37	20	62	53	4
53117	Seedorf	1	14	2	7	1	1
53118	Siebenbäumen	-	14	0	2	1	1
53119	Siebeneichen	0	2	1	7	2	1
53120	Sierksrade	0	2	-	2	1	-
53121	Sirksfelde	15	3	1	0	0	-
53122	Steinhorst	-	7	0	6	2	-
53123	Sterley	2	23	5	3	2	1
53124	Stubben	-	11	0	1	1	-
53125	Talkau	-	4	0	2	0	0
53126	Tramm	-	9	0	2	1	0
53127	Walksfelde	-	3	0	2	1	-
53128	Wangelau	1	7	0	1	1	-
53129	Wentorf bei Hamburg	0	11	16	124	69	14

3. Siedlungsflächen nach regionaler Gliederung in Schleswig-Holstein am 31.12.2021

Schl.-Nr.	Land KREISELFREIE STADT Kreis Gemeinde	Bodenfläche insgesamt	Darunter				
			Siedlungs- flächen	davon			
				Wohnen	Gewerbe, Industrie	Halde	Bergbaubetrieb
				(10000)	(11000)	(12000)	(13000)
Hektar							
53130	Wentorf (Amt Sandesneben-Nusse)	499	46	28	2	-	-
53131	Wiershop	515	51	12	30	-	-
53132	Witzeeze	1 046	62	35	1	-	-
53133	Wohltorf	597	152	130	2	-	-
53134	Woltersdorf	790	51	20	3	-	-
53135	Worth	607	20	10	2	-	-
53136	Ziethen	1 118	58	34	6	-	-
054	Nordfriesland	208 356	13 901	6 616	1 754	31	-
54001	Achtrup	2 990	148	72	12	-	-
54002	Ahrenshöft	879	129	22	24	11	-
54003	Ahrenviöl	1 011	49	17	8	-	-
54004	Ahrenviölfeld	729	26	10	1	-	-
54005	Alkersum	907	43	16	8	-	-
54006	Almdorf	570	35	24	3	-	-
54007	Arlewatt	557	54	15	3	-	-
54009	Aventoft	1 447	53	29	4	-	-
54010	Bargum	1 729	159	37	3	0	-
54011	Behrendorf	1 529	59	19	7	-	-
54012	Bohmstedt	1 335	64	31	5	-	-
54013	Bondelum	918	23	8	1	0	-
54014	Bordelum	3 471	202	104	23	2	-
54015	Borgsum	551	36	16	2	-	-
54016	Bosbüll	633	29	10	1	-	-
54017	Braderup	1 335	70	37	9	-	-
54018	Bramstedtlund	1 385	96	11	7	-	-
54019	Bredstedt, Stadt	975	255	144	51	-	-
54020	Brekum	1 007	152	91	17	0	-
54022	Dagebüll	3 692	127	63	16	-	-
54023	Drage	1 633	60	34	7	-	-
54024	Dreisdorf	1 770	109	56	12	0	-
54025	Dunsum	272	12	5	0	-	-
54026	Elisabeth-Sophien-Koog	518	15	2	2	-	-
54027	Ellhöft	782	21	7	0	-	-
54032	Fresendelf	260	14	9	3	-	-
54033	Friedrichstadt, Stadt	402	121	48	30	-	-
54034	Friedrich-Wilhelm-Lübke-Koog	1 349	53	8	7	-	-
54035	Garding, Kirchspiel	1 489	51	23	4	-	-
54036	Garding, Stadt	306	129	84	19	-	-
54037	Goldebek	1 018	37	16	2	1	-
54038	Goldelund	1 202	45	16	4	-	-
54039	Gröde	252	1	0	-	-	-
54040	Grothusenkoog	327	10	2	0	-	-
54041	Haselund	1 279	82	35	13	0	-
54042	Hattstedt	701	129	96	6	3	-
54043	Hattstedtermarsch	3 529	47	21	5	-	-
54045	Högel	1 628	50	18	1	-	-
54046	Hörnum (Sylt)	564	132	43	7	-	-
54048	Holm	400	13	5	1	-	-
54050	Hallig Hooge	578	12	3	3	-	-
54052	Horstedt	1 170	73	29	16	-	-

noch: 3. Siedlungsflächen nach regionaler Gliederung in Schleswig-Holstein am 31.12.2021

Schl.-Nr.	Land KREISELFREIE STADT Kreis Gemeinde	noch: Darunter					Friedhof
		noch: davon					
		Tagebau, Grube, Steinbruch	Fläche gemischter Nutzung	Fläche besonderer funkt. Prägung	Sport, Freizeit, Erholung	darunter	
						Grünanlage	
		(15000)	(16000)	(17000)	(18000)	(18400)	
Hektar							
53130	Wentorf (Amt Sandesneben-Nusse)	-	11	1	5	2	-
53131	Wiershop	5	3	-	1	1	-
53132	Witzeeze	-	7	0	19	5	0
53133	Wohltorf	-	4	4	12	4	-
53134	Woltersdorf	18	10	0	0	0	-
53135	Worth	-	7	0	-	-	-
53136	Ziethen	-	12	1	5	2	1
054	Nordfriesland	159	2 854	708	1 682	745	97
54001	Achtrup	-	57	2	5	2	1
54002	Ahrenshöft	53	13	1	5	-	-
54003	Ahrenviöl	-	22	0	1	0	-
54004	Ahrenviölfeld	-	13	0	1	1	-
54005	Alkersum	1	15	0	3	2	-
54006	Almdorf	-	6	0	1	1	-
54007	Arlewatt	20	13	1	4	2	-
54009	Aventoft	-	17	1	1	1	1
54010	Bargum	-	21	82	16	15	0
54011	Behrendorf	-	29	1	3	2	-
54012	Bohmstedt	0	26	1	1	0	-
54013	Bondelum	0	13	0	0	0	-
54014	Bordelum	1	47	4	20	15	1
54015	Borgsum	3	12	1	3	2	-
54016	Bosbüll	-	17	0	0	0	-
54017	Braderup	-	21	0	2	1	0
54018	Bramstedtlund	11	19	48	1	1	0
54019	Bredstedt, Stadt	-	19	16	23	12	3
54020	Breklum	0	12	14	14	7	3
54022	Dagebüll	-	40	3	5	2	1
54023	Drage	-	16	1	2	2	-
54024	Dreisdorf	-	33	2	5	1	1
54025	Dunsum	-	6	-	1	1	-
54026	Elisabeth-Sophien-Koog	-	9	-	2	-	-
54027	Ellhöft	-	13	0	1	-	-
54032	Fresendelf	0	2	0	1	0	-
54033	Friedrichstadt, Stadt	-	4	10	26	22	2
54034	Friedrich-Wilhelm-Lübke-Koog	-	37	0	0	-	-
54035	Garding, Kirchspiel	-	21	-	3	3	-
54036	Garding, Stadt	-	6	6	11	6	3
54037	Goldebek	-	18	0	1	0	-
54038	Goldelund	-	23	0	2	1	-
54039	Gröde	-	1	0	0	0	0
54040	Grothusenkoog	-	7	-	0	0	-
54041	Haselund	-	30	1	2	1	-
54042	Hattstedt	-	7	3	12	3	1
54043	Hattstedtermarsch	-	21	0	0	-	-
54045	Högel	0	29	1	2	1	-
54046	Hörnum (Sylt)	-	1	8	73	2	-
54048	Holm	-	6	-	1	1	-
54050	Hallig Hooge	-	1	0	4	3	0
54052	Horstedt	-	25	1	3	1	-

3. Siedlungsflächen nach regionaler Gliederung in Schleswig-Holstein am 31.12.2021

Schl.-Nr.	Land KREISELFREIE STADT Kreis Gemeinde	Bodenfläche insgesamt	Darunter				
			Siedlungs- flächen	davon			
				Wohnen	Gewerbe, Industrie	Halde	Bergbaubetrieb
				(10000)	(11000)	(12000)	(13000)
Hektar							
54054	Hude	354	23	13	1	-	-
54055	Humstrup	1 699	89	47	2	-	-
54056	Husum, Stadt	2 580	1 023	510	200	-	-
54057	Immenstedt	1 461	45	23	2	1	-
54059	Joldelund	1 912	77	32	4	-	-
54061	Kampen (Sylt)	843	155	120	9	-	-
54062	Karlum	1 446	37	14	9	-	-
54063	Katharinenheerd	841	18	11	0	-	-
54065	Klanxbüll	1 063	87	42	27	-	-
54068	Klixbüll	1 744	97	52	10	-	-
54070	Koldenbüttel	2 580	70	43	2	-	-
54071	Kolkerheide	210	9	2	-	-	-
54072	Kotzenbüll	777	26	12	0	-	-
54073	Ladelund	2 409	167	57	33	-	-
54074	Langeneß	1 157	26	20	1	-	-
54075	Langenhorn	4 740	334	150	38	-	-
54076	Leck	2 979	394	222	51	-	-
54077	Lexgaard	524	8	4	0	-	-
54078	List auf Sylt	1 842	164	98	15	-	-
54079	Löwenstedt	1 962	119	24	52	1	-
54080	Lütjenholm	1 071	34	17	1	-	-
54083	Midlum	850	28	15	2	-	-
54084	Mildstedt	871	172	114	18	1	-
54085	Nebel	1 195	123	87	10	-	-
54086	Neukirchen	3 158	142	62	17	-	-
54087	Nieblum	786	130	63	3	-	-
54088	Niebüll, Stadt	3 063	515	244	102	-	-
54089	Norddorf auf Amrum	589	44	29	6	-	-
54090	Norderfriedrichskoog	531	15	1	0	-	-
54091	Nordstrand	5 726	231	121	27	-	-
54092	Norstedt	1 350	41	12	3	-	-
54093	Ockholm	1 864	47	25	5	-	-
54094	Oevenum	1 087	37	18	5	-	-
54095	Oldenswort	4 584	129	69	7	-	-
54096	Oldersbek	1 082	53	24	9	-	-
54097	Olderup	994	54	15	14	-	-
54098	Oldsum	1 331	48	24	2	-	-
54099	Ostenfeld (Husum)	2 767	124	59	9	0	-
54100	Osterhever	1 850	59	25	1	-	-
54101	Oster-Ohrstedt	1 129	68	26	12	1	-
54103	Pellworm	3 745	198	73	24	-	-
54104	Poppenbüll	1 552	46	13	1	-	-
54105	Ramstedt	542	39	22	3	-	-
54106	Rantrum	1 369	118	63	13	2	-
54108	Reußenköge	4 591	103	15	28	-	-
54109	Risum-Lindholm	3 603	314	168	47	-	-
54110	Rodenäs	1 984	60	33	8	-	-
54113	Sankt Peter-Ording	2 835	426	241	35	-	-
54116	Schwabstedt	1 964	84	52	5	-	-
54118	Schwesing	1 563	123	36	12	0	-

noch: 3. Siedlungsflächen nach regionaler Gliederung in Schleswig-Holstein am 31.12.2021

Schl.-Nr.	Land	noch: Darunter					Friedhof
		noch: davon					
		Tagebau, Grube, Steinbruch	Fläche gemischter Nutzung	Fläche besonderer funkt. Prägung	Sport, Freizeit, Erholung	darunter	
						Grünanlage	
		(15000)	(16000)	(17000)	(18000)	(18400)	
Hektar							
54054	Hude	-	4	5	1	0	-
54055	Humptrup	0	34	1	4	1	1
54056	Husum, Stadt	-	32	119	149	114	12
54057	Immenstedt	-	17	1	2	1	-
54059	Joldelund	1	35	2	3	1	1
54061	Kampen (Sylt)	-	4	7	15	4	-
54062	Karlum	0	11	1	2	-	0
54063	Katharinenheerd	-	6	0	0	0	0
54065	Klanxbüll	-	14	2	3	3	1
54068	Klixbüll	-	30	1	3	1	1
54070	Koldenbüttel	-	20	0	4	2	0
54071	Kolkerheide	-	7	-	0	0	-
54072	Kotzenbüll	-	8	0	5	5	1
54073	Ladelund	15	44	8	8	3	1
54074	Langeneß	-	3	2	1	0	-
54075	Langenhorn	1	76	5	63	54	1
54076	Leck	4	51	27	36	21	4
54077	Lexgaard	-	3	-	-	-	-
54078	List auf Sylt	-	3	9	29	8	10
54079	Löwenstedt	4	31	1	6	1	-
54080	Lütjenholm	-	15	0	1	1	-
54083	Midlum	-	9	1	1	0	-
54084	Mildstedt	-	13	9	15	9	2
54085	Nebel	-	4	12	8	2	1
54086	Neukirchen	-	49	6	8	2	0
54087	Nieblum	-	12	2	48	4	2
54088	Niebüll, Stadt	-	71	32	62	44	4
54089	Norddorf auf Amrum	-	2	4	3	1	-
54090	Norderfriedrichskoog	-	13	-	-	-	-
54091	Nordstrand	-	66	5	10	5	2
54092	Norstedt	-	24	0	1	0	-
54093	Ockholm	-	16	1	1	0	0
54094	Oevenum	-	10	1	4	2	-
54095	Oldenswort	-	45	2	5	3	1
54096	Oldersbek	-	18	1	1	0	-
54097	Olderup	-	15	1	8	0	1
54098	Oldsum	-	16	1	5	5	-
54099	Ostenfeld (Husum)	-	31	2	20	10	1
54100	Osterhever	-	29	1	3	3	0
54101	Oster-Ohrstedt	-	23	2	4	1	-
54103	Pellworm	-	73	6	20	14	2
54104	Poppenbüll	-	26	0	5	5	0
54105	Ramstedt	-	10	0	3	2	-
54106	Rantrum	0	27	5	8	2	-
54108	Reußenköge	-	59	0	0	0	-
54109	Risum-Lindholm	-	76	8	13	5	2
54110	Rodenäs	-	17	0	2	1	0
54113	Sankt Peter-Ording	3	29	20	97	21	2
54116	Schwabstedt	-	16	3	7	4	1
54118	Schwesing	-	21	3	49	1	1

3. Siedlungsflächen nach regionaler Gliederung in Schleswig-Holstein am 31.12.2021

Schl.-Nr.	Land KREISELFREIE STADT Kreis Gemeinde	Bodenfläche insgesamt	Darunter				
			Siedlungs- flächen	davon			
				Wohnen	Gewerbe, Industrie	Halde	Bergbaubetrieb
				(10000)	(11000)	(12000)	(13000)
Hektar							
54119	Seeth	1 376	145	26	2	-	-
54120	Simonsberg	1 748	106	36	38	-	-
54121	Sönnebüll	429	24	14	1	-	-
54123	Sollwitt	1 095	36	10	1	-	-
54124	Sprakebüll	1 137	37	12	5	-	-
54125	Stadum	1 974	160	45	14	3	-
54126	Stedesand	1 519	79	36	8	-	-
54128	Struckum	892	69	41	9	-	-
54129	Süderende	259	22	8	1	-	-
54130	Süderhöft	260	6	1	1	-	-
54131	Süderlügum	2 659	224	102	56	-	-
54132	Südermarsch	3 023	30	8	3	-	-
54134	Tating	2 949	132	72	4	0	-
54135	Tetenbüll	3 642	105	47	4	-	-
54136	Tinningstedt	891	28	13	0	-	-
54138	Tönning, Stadt	4 443	295	149	49	-	-
54140	Tümlauer Koog	620	26	10	0	-	-
54141	Uelvesbüll	1 023	40	21	1	-	-
54142	Uphusum	706	32	20	2	0	-
54143	Utersum	526	50	26	5	-	-
54144	Viöl	1 896	174	58	27	-	-
54145	Vollerwiek	462	37	21	1	-	-
54146	Vollstedt	618	20	8	3	0	-
54148	Welt	820	35	20	1	-	-
54149	Wenningstedt-Braderup (Sylt)	616	260	127	9	-	-
54150	Westerhever	1 332	38	22	2	-	-
54152	Wester-Ohrstedt	1 854	81	38	8	-	-
54154	Westre	1 914	63	23	8	-	-
54156	Winnert	1 888	64	29	9	-	-
54157	Wisch	305	12	6	-	-	-
54158	Witsum	159	11	7	-	-	-
54159	Wittbek	1 991	70	28	8	-	-
54160	Wittdün auf Amrum	261	38	23	6	-	-
54161	Witzwort	2 814	98	49	11	0	-
54162	Wobbenbüll	169	32	26	-	-	-
54163	Wrixum	756	37	24	3	-	-
54164	Wyk auf Föhr, Stadt	808	231	134	34	2	-
54165	Galmsbüll	4 905	100	43	6	-	-
54166	Emmelsbüll-Horsbüll	3 573	163	70	35	-	-
54167	Enge-Sande	2 482	159	56	41	-	-
54168	Sylt	5 731	930	510	105	2	-
055	Ostholstein	139 302	12 210	5 848	1 092	22	-
55001	Ahrensböök	9 537	500	234	49	0	-
55002	Altenkrempe	3 664	140	53	14	-	-
55004	Bad Schwartau, Stadt	1 839	544	337	54	-	-
55006	Beschendorf	854	43	28	1	-	-
55007	Bosau	6 425	302	150	9	-	-
55010	Dahme	911	121	71	4	-	-
55011	Damlos	924	41	29	0	-	-
55012	Eutin, Stadt	4 139	726	384	78	-	-

noch: 3. Siedlungsflächen nach regionaler Gliederung in Schleswig-Holstein am 31.12.2021

Schl.-Nr.	Land	noch: Darunter					
		noch: davon					
		Tagebau, Grube, Steinbruch	Fläche gemischter Nutzung	Fläche besonderer funkt. Prägung	Sport, Freizeit, Erholung	darunter	
						Grünanlage	Friedhof
		(15000)	(16000)	(17000)	(18000)	(18400)	(19000)
Hektar							
54119	Seeth	-	16	20	81	78	-
54120	Simonsberg	-	17	2	14	7	0
54121	Sönnebüll	0	8	-	1	1	-
54123	Sollwitt	-	24	0	0	0	-
54124	Sprakebüll	-	18	0	2	1	-
54125	Stadum	-	35	33	29	1	-
54126	Stedesand	-	31	1	2	0	-
54128	Struckum	-	14	1	4	3	-
54129	Süderende	-	7	2	3	1	1
54130	Süderhöft	-	2	-	2	2	-
54131	Süderlügum	5	36	6	19	9	1
54132	Südermarsch	-	11	-	8	8	-
54134	Tating	-	33	2	19	7	1
54135	Tetenbüll	-	44	4	6	5	0
54136	Tinningstedt	-	14	0	1	-	-
54138	Tönning, Stadt	-	28	14	53	33	4
54140	Tümlauer Koog	-	13	1	2	1	-
54141	Uelvesbüll	-	16	1	1	1	0
54142	Uphusum	-	9	1	0	0	-
54143	Utersum	-	9	6	4	4	-
54144	Viöl	30	43	5	9	4	2
54145	Vollerwiek	-	15	0	1	-	0
54146	Vollstedt	-	9	0	1	1	-
54148	Welt	-	14	0	0	0	-
54149	Wenningstedt-Braderup (Sylt)	5	6	4	108	10	0
54150	Westerhever	-	12	1	1	1	-
54152	Wester-Ohrstedt	-	33	1	1	1	-
54154	Westre	-	28	0	4	1	-
54156	Winnert	-	24	0	2	1	-
54157	Wisch	0	4	-	1	1	-
54158	Witsum	-	4	-	0	0	-
54159	Wittbek	1	31	1	1	0	-
54160	Wittdün auf Amrum	-	1	1	8	2	-
54161	Witzwort	-	32	2	3	1	1
54162	Wobbenbüll	-	5	0	1	0	-
54163	Wrixum	-	4	0	6	1	-
54164	Wyk auf Föhr, Stadt	0	11	18	30	15	3
54165	Galmsbüll	-	45	0	4	3	2
54166	Emmelsbüll-Horsbüll	-	46	3	10	8	0
54167	Enge-Sande	-	50	3	7	3	2
54168	Sylt	-	34	45	227	49	6
055	Ostholstein	331	1 743	653	2 427	1 046	93
55001	Ahrensböök	24	132	13	45	35	4
55002	Altenkrempe	1	51	2	16	13	2
55004	Bad Schwartau, Stadt	14	46	25	63	46	5
55006	Beschendorf	0	12	0	1	1	-
55007	Bosau	8	76	8	50	15	1
55010	Dahme	0	8	3	35	8	-
55011	Damlos	0	9	1	2	1	-
55012	Eutin, Stadt	11	57	78	106	74	12

3. Siedlungsflächen nach regionaler Gliederung in Schleswig-Holstein am 31.12.2021

Schl.-Nr.	Land KREISELFREIE STADT Kreis Gemeinde	Bodenfläche insgesamt	Darunter				
			Siedlungs- flächen	davon			
				Wohnen	Gewerbe, Industrie	Halde	Bergbaubetrieb
				(10000)	(11000)	(12000)	(13000)
Hektar							
55014	Göhl	2 124	101	41	17	-	-
55015	Gremersdorf	4 576	210	61	25	3	-
55016	Grömitz	5 109	588	287	44	-	-
55017	Großenbrode	2 099	206	88	29	-	-
55018	Grube	2 021	119	48	8	1	-
55020	Harmsdorf	1 782	52	27	3	-	-
55021	Heiligenhafen, Stadt	1 832	370	201	41	8	-
55022	Heringsdorf	2 955	137	63	7	-	-
55023	Kabelhorst	579	29	21	0	0	-
55024	Kasseedorf	3 392	186	57	13	2	-
55025	Kellenhusen (Ostsee)	817	95	54	5	-	-
55027	Lensahn	2 770	264	148	47	-	-
55028	Malente	6 907	691	348	52	7	-
55029	Manhagen	963	33	16	1	-	-
55031	Neukirchen	2 860	217	59	3	-	-
55032	Neustadt in Holstein, Stadt	1 973	639	301	79	-	-
55033	Oldenburg in Holstein, Stadt	3 969	612	246	79	-	-
55035	Ratekau	5 962	727	371	93	-	-
55036	Riepsdorf	2 581	93	48	2	-	-
55037	Schashagen	4 146	312	112	15	-	-
55038	Schönwalde am Bungsberg	3 912	188	89	9	-	-
55039	Sierksdorf	1 950	179	67	16	-	-
55040	Stockelsdorf	5 670	695	346	83	1	-
55041	Süsel	7 529	495	213	28	-	-
55042	Timmendorfer Strand	2 013	387	222	21	-	-
55043	Wangels	6 712	282	106	13	-	-
55044	Scharbeutz	5 254	668	387	53	-	-
55046	Fehmarn, Stadt	18 550	1 218	535	96	0	-
056	Pinneberg	66 425	11 166	5 901	1 454	39	-
56001	Appen	2 030	412	118	20	26	-
56002	Barmstedt, Stadt	1 717	321	197	38	-	-
56003	Bevern	804	52	20	4	-	-
56004	Bilsen	620	50	24	10	-	-
56005	Bönningstedt	1 205	208	95	23	-	-
56006	Bokel	1 602	59	20	4	-	-
56008	Bokholt-Hanredder	856	80	44	12	-	-
56009	Borstel-Hohenraden	1 488	153	65	8	1	-
56010	Brande-Hörnerkirchen	1 314	97	50	5	1	-
56011	Bullenkuhlen	393	24	11	1	-	-
56013	Ellerbek	911	189	124	30	-	-
56014	Ellerhoop	1 079	102	46	6	-	-
56015	Elmshorn, Stadt	2 136	1 233	658	240	0	-
56016	Groß Nordende	564	43	21	3	-	-
56017	Groß Offenseth-Aspern	1 056	36	15	1	-	-
56018	Halstenbek	1 258	439	300	42	-	-
56019	Haselau	1 889	130	33	3	-	-
56020	Haseldorf	1 808	99	59	6	-	-
56021	Hasloh	1 107	137	102	5	-	-
56022	Heede	1 548	70	27	10	-	-
56023	Heidgraben	538	120	88	6	-	-

noch: 3. Siedlungsflächen nach regionaler Gliederung in Schleswig-Holstein am 31.12.2021

Schl.-Nr.	Land	noch: Darunter					
		noch: davon					
		Tagebau, Grube, Steinbruch	Fläche gemischter Nutzung	Fläche besonderer funkt. Prägung	Sport, Freizeit, Erholung	darunter	
						Grünanlage	Friedhof
		(15000)	(16000)	(17000)	(18000)	(18400)	(19000)
Hektar							
55014	Göhl	0	29	1	12	9	-
55015	Gremersdorf	13	63	2	43	29	-
55016	Grömitz	0	51	12	192	55	2
55017	Großenbrode	1	19	5	63	10	2
55018	Grube	-	12	4	45	4	1
55020	Harmsdorf	-	18	0	4	1	-
55021	Heiligenhafen, Stadt	0	21	34	57	37	7
55022	Heringsdorf	0	33	1	33	6	-
55023	Kabelhorst	-	5	0	2	1	-
55024	Kasseedorf	39	41	2	32	17	-
55025	Kellenhusen (Ostsee)	-	7	1	28	17	-
55027	Lensahn	1	33	13	20	13	3
55028	Malente	112	61	27	76	45	6
55029	Manhagen	1	12	2	2	0	-
55031	Neukirchen	1	32	1	120	9	2
55032	Neustadt in Holstein, Stadt	-	32	77	141	65	8
55033	Oldenburg in Holstein, Stadt	2	34	146	99	83	5
55035	Ratekau	31	105	16	107	33	4
55036	Riepsdorf	0	32	1	11	8	-
55037	Schashagen	0	39	2	143	13	-
55038	Schönwalde am Bungsberg	13	53	5	18	12	1
55039	Sierksdorf	-	27	1	67	28	0
55040	Stockelsdorf	2	102	15	142	65	5
55041	Süsel	54	69	74	54	37	3
55042	Timmendorfer Strand	-	56	20	59	46	8
55043	Wangels	1	65	7	89	47	1
55044	Scharbeutz	0	81	21	121	70	4
55046	Fehmarn, Stadt	0	219	31	331	90	7
056	Pinneberg	245	1 291	608	1 510	644	118
56001	Appen	32	42	120	50	6	2
56002	Barmstedt, Stadt	-	31	18	30	22	8
56003	Bevern	1	22	1	4	3	-
56004	Bilsen	-	12	1	4	3	-
56005	Bönningstedt	-	20	7	61	6	3
56006	Bokel	2	26	0	7	1	-
56008	Bokholt-Hanredder	0	19	3	3	1	-
56009	Borstel-Hohenraden	-	34	2	43	6	-
56010	Brande-Hörnerkirchen	-	27	3	9	6	2
56011	Bullenkuhlen	-	11	0	1	1	-
56013	Ellerbek	-	14	3	18	8	-
56014	Ellerhoop	-	28	9	13	11	-
56015	Elmshorn, Stadt	-	43	89	185	130	17
56016	Groß Nordende	-	14	1	3	3	-
56017	Groß Offenseth-Aspern	-	17	0	1	1	-
56018	Halstenbek	-	34	25	34	16	4
56019	Haselau	-	33	4	56	4	0
56020	Haseldorf	-	18	3	12	8	1
56021	Hasloh	-	16	4	11	8	-
56022	Heede	-	23	1	9	5	-
56023	Heidgraben	-	13	1	12	7	-

3. Siedlungsflächen nach regionaler Gliederung in Schleswig-Holstein am 31.12.2021

Schl.-Nr.	Land KREISEFREIE STADT Kreis Gemeinde	Bodenfläche insgesamt	Darunter				
			Siedlungs- flächen	davon			
				Wohnen	Gewerbe, Industrie	Halde	Bergbaubetrieb
				(10000)	(11000)	(12000)	(13000)
Hektar							
56024	Heist	996	143	86	7	-	-
56025	Helgoland	421	48	7	14	-	-
56026	Hemdingen	1 641	135	52	9	-	-
56027	Hetlingen	2 410	85	38	29	-	-
56028	Holm	1 605	267	80	31	-	-
56029	Klein Nordende	1 079	161	110	3	4	-
56030	Klein Offenseth-Sparrieshoop	1 692	175	92	17	-	-
56031	Kölln-Reisiek	677	125	73	11	-	-
56032	Kummerfeld	650	105	51	19	-	-
56033	Seester	1 157	68	34	6	-	-
56034	Langeln	1 028	53	20	2	-	-
56035	Lutzhorn	2 172	148	28	4	0	-
56036	Moorrege	1 076	221	126	25	-	-
56037	Neuendeich	854	47	21	2	-	-
56038	Osterhorn	638	33	13	4	-	-
56039	Pinneberg, Stadt	2 154	987	563	125	-	-
56040	Prisdorf	523	159	65	18	-	-
56041	Quickborn, Stadt	4 316	1 014	509	101	1	-
56042	Raa-Besenbek	1 299	62	21	6	-	-
56043	Rellingen	1 318	529	325	93	-	-
56044	Schenefeld, Stadt	999	433	278	84	-	-
56045	Seestermühe	2 336	70	31	5	0	-
56046	Seeth-Ekholt	689	54	31	2	-	-
56047	Tangstedt	1 252	122	54	8	-	-
56048	Tornesch, Stadt	2 061	502	290	95	0	-
56049	Uetersen, Stadt	1 143	509	303	94	-	-
56050	Wedel, Stadt	3 381	785	445	150	4	-
56051	Westerhorn	937	74	40	15	0	-
057	Plön	108 356	7 504	3 539	618	1	-
57001	Ascheberg (Holstein)	2 094	162	89	10	-	-
57002	Barmissen	515	13	5	1	-	-
57003	Barsbek	873	32	21	0	-	-
57004	Behrensdorf (Ostsee)	2 091	92	33	1	-	-
57005	Belau	1 489	87	21	2	-	-
57006	Bendfeld	441	15	7	0	-	-
57007	Blekendorf	3 835	195	72	4	-	-
57008	Bönebüttel	2 040	114	65	8	1	-
57009	Bösdorf	2 109	216	52	9	-	-
57010	Boksee	552	34	19	2	-	-
57011	Bothkamp	1 388	31	14	0	-	-
57012	Brodersdorf	363	24	13	0	-	-
57013	Dannau	912	43	25	3	-	-
57015	Dersau	750	70	33	2	-	-
57016	Dobersdorf	2 191	85	38	7	-	-
57017	Dörnick	430	25	12	0	-	-
57018	Fahren	360	11	6	0	-	-
57020	Fiefbergen	580	30	15	4	-	-
57021	Giekau	3 281	94	45	6	-	-
57022	Grebin	2 414	97	43	5	-	-
57023	Großbarkau	293	17	8	2	-	-

noch: 3. Siedlungsflächen nach regionaler Gliederung in Schleswig-Holstein am 31.12.2021

Schl.-Nr.	Land	noch: Darunter					Friedhof
		noch: davon					
		Tagebau, Grube, Steinbruch	Fläche gemischter Nutzung	Fläche besonderer funkt. Prägung	Sport, Freizeit, Erholung	darunter	
						Grünanlage	
		(15000)	(16000)	(17000)	(18000)	(18400)	
Hektar							
56024	Heist	-	21	17	11	5	1
56025	Helgoland	-	1	7	17	7	1
56026	Hemdingen	27	31	3	13	5	-
56027	Hetlingen	-	14	1	3	2	-
56028	Holm	-	34	3	117	3	3
56029	Klein Nordende	16	14	4	10	5	-
56030	Klein Offenseth-Sparrieshoop	1	46	4	15	11	-
56031	Kölln-Reisiek	1	15	5	12	11	7
56032	Kummerfeld	-	14	6	12	5	2
56033	Seester	-	24	1	2	0	1
56034	Langeln	4	24	1	1	0	-
56035	Lutzhorn	17	45	1	53	3	-
56036	Moorrege	-	36	19	14	7	1
56037	Neuendeich	-	18	0	6	5	-
56038	Osterhorn	-	15	-	0	0	-
56039	Pinneberg, Stadt	0	46	77	158	98	17
56040	Prisdorf	-	11	2	64	9	-
56041	Quickborn, Stadt	143	79	31	142	49	8
56042	Raa-Besenbek	-	28	1	7	6	0
56043	Rellingen	-	46	18	40	24	7
56044	Schenefeld, Stadt	-	20	20	32	15	-
56045	Seestermühe	-	19	1	14	11	-
56046	Seeth-Ekholt	-	17	1	3	2	-
56047	Tangstedt	-	28	1	31	3	-
56048	Tornesch, Stadt	-	44	19	49	34	4
56049	Uetersen, Stadt	-	42	19	39	29	11
56050	Wedel, Stadt	2	44	50	74	39	16
56051	Westerhorn	-	16	1	1	1	-
057	Plön	151	1 411	373	1 350	507	61
57001	Ascheberg (Holstein)	-	30	3	27	19	2
57002	Barmissen	-	7	0	0	0	-
57003	Barsbek	0	10	0	1	1	-
57004	Behrensdorf (Ostsee)	-	17	2	40	12	-
57005	Belau	41	16	1	6	3	-
57006	Bendfeld	-	7	0	0	0	-
57007	Blekendorf	1	54	14	48	5	1
57008	Bönebüttel	-	31	2	7	1	-
57009	Bösdorf	14	26	7	107	8	1
57010	Boksee	-	7	0	5	1	-
57011	Bothkamp	-	15	0	1	1	-
57012	Brodersdorf	-	10	0	0	0	-
57013	Dannau	-	12	1	2	0	0
57015	Dersau	-	22	1	13	4	-
57016	Dobersdorf	-	27	3	10	3	-
57017	Dörnack	-	10	1	2	0	-
57018	Fahren	-	5	0	0	0	-
57020	Fiefbergen	-	9	0	2	2	-
57021	Giekau	0	27	4	9	6	3
57022	Grebin	-	29	1	18	14	0
57023	Großbarkau	-	8	0	-	-	-

3. Siedlungsflächen nach regionaler Gliederung in Schleswig-Holstein am 31.12.2021

Schl.-Nr.	Land KREISELFREIE STADT Kreis Gemeinde	Bodenfläche insgesamt	Darunter				
			Siedlungs- flächen	davon			
				Wohnen	Gewerbe, Industrie	Halde	Bergbaubetrieb
				(10000)	(11000)	(12000)	(13000)
Hektar							
57024	Großharrie	1 317	42	17	2	-	-
57025	Heikendorf	1 472	401	221	16	-	-
57026	Helmstorf	1 273	33	14	1	-	-
57027	Högsdorf	1 093	37	15	2	-	-
57028	Höndorf	563	31	17	6	-	-
57029	Hohenfelde	1 054	97	34	5	-	-
57030	Hohwacht (Ostsee)	875	190	33	8	-	-
57031	Honigsee	1 127	81	16	4	-	-
57032	Kalübbe	1 180	43	19	2	-	-
57033	Kirchbarkau	216	36	25	1	-	-
57034	Kirchnüchel	1 009	23	8	0	-	-
57035	Klamp	972	39	22	2	-	-
57037	Klein Barkau	419	22	12	1	-	-
57038	Kletkamp	1 152	33	6	3	-	-
57039	Köhn	1 315	59	34	3	-	-
57040	Krokau	445	23	13	0	-	-
57041	Krummbek	548	31	14	3	-	-
57042	Kühren	1 681	53	25	5	-	-
57043	Laboe	523	149	96	12	-	-
57044	Lammershagen	2 604	31	10	0	-	-
57045	Lebrade	1 859	59	20	5	-	-
57046	Lehmkuhlen	3 138	119	54	11	-	-
57047	Löptin	907	24	9	1	-	-
57048	Lütjenburg, Stadt	615	227	106	38	-	-
57049	Lutterbek	323	18	13	0	-	-
57050	Martensrade	1 954	79	35	5	-	-
57051	Mönkeberg	278	114	86	3	-	-
57052	Mucheln	1 428	55	30	3	-	-
57053	Nehnten	2 203	46	23	3	-	-
57054	Nettelsee	647	30	14	0	-	-
57055	Panker	2 280	218	52	6	-	-
57056	Passade	432	23	14	1	-	-
57057	Plön, Stadt	3 676	337	168	32	-	-
57058	Pohnsdorf	2 462	40	18	2	-	-
57059	Postfeld	833	34	21	2	-	-
57060	Prasdorf	477	24	12	3	-	-
57062	Preetz, Stadt	1 440	466	283	49	-	-
57063	Probsteierhagen	1 495	102	67	5	-	-
57065	Rantzau	1 691	39	15	3	-	-
57066	Rastorf	2 001	155	33	42	-	-
57067	Rathjensdorf	1 179	42	19	1	-	-
57068	Rendswühren	1 975	87	50	12	-	-
57069	Ruhwinkel	1 313	84	37	6	-	-
57070	Schellhorn	1 045	83	42	5	-	-
57071	Schillsdorf	2 673	98	42	5	-	-
57072	Schlesien	800	37	20	2	-	-
57073	Schönberg (Holstein)	1 163	297	142	34	-	-
57074	Schönkirchen	1 596	239	133	24	-	-
57076	Schwartbuck	1 315	46	33	1	-	-
57077	Selent	426	91	52	11	-	-

noch: 3. Siedlungsflächen nach regionaler Gliederung in Schleswig-Holstein am 31.12.2021

Schl.-Nr.	Land	noch: Darunter					Friedhof
		noch: davon					
		Tagebau, Grube, Steinbruch	Fläche gemischter Nutzung	Fläche besonderer funkt. Prägung	Sport, Freizeit, Erholung	darunter	
						Grünanlage	
		(15000)	(16000)	(17000)	(18000)	(18400)	
Hektar							
57024	Großharrie	-	22	0	1	0	-
57025	Heikendorf	4	22	17	115	41	6
57026	Helmstorf	0	11	2	5	4	-
57027	Högsdorf	-	14	4	2	1	-
57028	Höhndorf	-	5	0	3	2	-
57029	Hohenfelde	-	18	1	38	1	0
57030	Hohwacht (Ostsee)	-	12	3	134	10	0
57031	Honigsee	-	14	0	47	0	-
57032	Kalübbe	-	17	0	5	3	-
57033	Kirchbarkau	-	1	3	4	3	2
57034	Kirchnüchel	-	10	0	4	3	0
57035	Klamp	-	12	0	3	0	-
57037	Klein Barkau	-	8	0	0	0	-
57038	Kletkamp	0	19	0	4	4	-
57039	Köhn	-	19	0	2	1	-
57040	Krokau	-	7	0	2	2	-
57041	Krummbek	-	9	0	5	2	-
57042	Kühren	-	20	0	3	0	0
57043	Laboe	-	10	5	23	16	2
57044	Lammershagen	-	8	2	10	5	-
57045	Lebrade	9	16	1	6	6	2
57046	Lehmkuhlen	-	43	3	9	5	0
57047	Löptin	-	14	0	1	0	-
57048	Lütjenburg, Stadt	1	22	23	33	18	3
57049	Lutterbek	-	4	0	1	1	-
57050	Martensrade	-	31	1	8	7	-
57051	Mönkeberg	-	6	5	14	13	-
57052	Mucheln	8	12	1	1	1	-
57053	Nehnten	-	12	0	7	1	-
57054	Nettelsee	-	13	0	1	0	1
57055	Panker	9	32	94	26	23	-
57056	Passade	-	7	0	1	1	-
57057	Plön, Stadt	-	19	44	70	47	4
57058	Pohnsdorf	-	17	0	3	2	-
57059	Postfeld	-	8	1	1	0	0
57060	Prasdorf	-	7	0	3	0	-
57062	Preetz, Stadt	-	21	33	69	51	10
57063	Probsteierhagen	-	15	4	9	5	2
57065	Rantzau	-	13	1	8	7	-
57066	Rastorf	44	31	1	4	2	-
57067	Rathjensdorf	1	19	0	2	1	-
57068	Rendswühren	-	24	1	1	1	-
57069	Ruhwinkel	-	35	1	6	5	-
57070	Schellhorn	6	15	4	11	7	-
57071	Schillsdorf	1	42	2	3	1	2
57072	Schlesien	1	11	0	2	1	-
57073	Schönberg (Holstein)	-	31	19	66	20	4
57074	Schönkirchen	-	33	12	32	24	5
57076	Schwartbuck	-	8	1	3	1	-
57077	Selent	-	12	3	11	7	2

3. Siedlungsflächen nach regionaler Gliederung in Schleswig-Holstein am 31.12.2021

Schl.-Nr.	Land KREISELFREIE STADT Kreis Gemeinde	Bodenfläche insgesamt	Darunter				
			Siedlungs- flächen	davon			
				Wohnen	Gewerbe, Industrie	Halde	Bergbaubetrieb
				(10000)	(11000)	(12000)	(13000)
Hektar							
57078	Stakendorf	797	45	18	1	-	-
57079	Stein	381	57	27	4	-	-
57080	Stolpe	2 321	94	47	4	-	-
57081	Stoltenberg	778	25	12	2	-	-
57082	Tröndel	758	43	16	7	-	-
57083	Tasdorf	510	23	13	0	-	-
57084	Wahlstorf	1 483	45	21	3	-	-
57085	Wankendorf	1 334	149	74	35	-	-
57086	Warnau	398	21	13	2	-	-
57087	Wendtorf	511	75	28	6	-	-
57088	Wisch	918	91	20	1	-	-
57089	Wittmoldt	571	16	7	0	-	-
57090	Fargau-Pratjau	2 353	67	33	4	-	-
57091	Schwentinental, Stadt	1 781	497	274	93	-	-
058	Rendsburg-Eckernförde	218 979	17 059	7 797	2 292	9	-
58001	Achterwehr	1 566	93	42	20	-	-
58003	Alt Duvenstedt	2 042	174	66	30	-	-
58004	Altenhof	1 213	79	17	1	-	-
58005	Altenholz	1 904	335	200	31	-	-
58007	Arpsdorf	1 210	37	12	1	-	-
58008	Ascheffel	1 039	67	38	3	-	-
58009	Aukrug	4 990	331	136	21	-	-
58010	Bargstall	462	16	8	3	-	-
58011	Bargstedt	2 535	132	36	5	-	-
58012	Barkelsby	1 786	97	45	6	-	-
58013	Beldorf	1 196	47	17	1	-	-
58014	Bendorf	2 047	63	20	4	-	-
58015	Beringstedt	1 429	66	36	6	-	-
58016	Bissee	927	19	4	1	-	-
58018	Blumenthal	780	72	25	6	-	-
58019	Bönnhusen	529	30	10	7	-	-
58021	Bokel	1 527	58	29	5	-	-
58022	Bordesholm	1 017	279	183	33	-	-
58023	Borgdorf-Seedorf	663	35	13	3	0	-
58024	Borgstedt	915	117	46	33	-	-
58025	Bornholt	1 093	23	7	0	-	-
58026	Bovenau	2 624	104	41	18	-	-
58027	Brammer	1 366	42	24	3	-	-
58028	Bredenbek	1 243	97	49	21	-	-
58029	Breiholz	1 851	96	58	3	-	-
58030	Brekendorf	2 047	133	45	28	-	-
58031	Brinjahe	466	15	8	-	-	-
58032	Brodersby	979	77	43	8	-	-
58033	Brügge	785	77	33	9	-	-
58034	Büdelsdorf, Stadt	648	385	199	115	-	-
58035	Bünsdorf	1 324	63	20	2	0	-
58036	Christiansholm	842	19	10	1	-	-
58037	Dänischenhagen	1 571	250	98	12	-	-
58038	Dätgen	1 062	71	19	31	-	-
58039	Damendorf	748	39	20	3	-	-

noch: 3. Siedlungsflächen nach regionaler Gliederung in Schleswig-Holstein am 31.12.2021

Schl.-Nr.	Land	noch: Darunter					Friedhof
		noch: davon					
		Tagebau, Grube, Steinbruch	Fläche gemischter Nutzung	Fläche besonderer funkt. Prägung	Sport, Freizeit, Erholung	darunter	
						Grünanlage	
		(15000)	(16000)	(17000)	(18000)	(18400)	
Hektar							
57078	Stakendorf	-	15	0	11	1	-
57079	Stein	-	4	0	22	3	-
57080	Stolpe	-	31	4	7	5	1
57081	Stoltenberg	-	9	0	2	2	-
57082	Tröndel	7	10	0	2	2	-
57083	Tasdorf	-	9	0	0	0	-
57084	Wahlstorf	-	15	0	5	1	-
57085	Wankendorf	-	23	5	11	5	2
57086	Warnau	-	5	1	1	1	-
57087	Wendtorf	-	7	0	34	11	-
57088	Wisch	-	7	3	61	1	-
57089	Wittmoldt	-	8	0	1	0	-
57090	Fargau-Pratjau	1	24	3	1	0	1
57091	Schwentinental, Stadt	2	33	21	71	38	3
058	Rendsburg-Eckernförde	744	2 923	743	2 384	998	167
58001	Achterwehr	8	17	2	3	2	-
58003	Alt Duvenstedt	7	21	33	16	14	1
58004	Altenhof	-	7	1	53	0	-
58005	Altenholz	0	30	23	48	41	4
58007	Arpsdorf	-	23	-	2	1	-
58008	Ascheffel	0	13	9	3	1	-
58009	Aukrug	-	65	14	94	19	1
58010	Bargstall	-	5	0	-	-	-
58011	Bargstedt	60	24	1	6	2	-
58012	Barkelsby	1	21	2	18	2	3
58013	Beldorf	2	25	0	2	2	-
58014	Bendorf	1	33	3	1	1	-
58015	Beringstedt	0	21	0	2	1	-
58016	Bissee	-	14	0	0	0	-
58018	Blumenthal	25	12	1	3	3	-
58019	Böhhnhusen	-	12	0	1	-	0
58021	Bokel	-	21	1	2	0	-
58022	Bordesholm	1	19	13	26	14	5
58023	Borgdorf-Seedorf	-	9	0	9	2	-
58024	Borgstedt	6	11	6	14	3	1
58025	Bornholt	0	11	0	5	2	-
58026	Bovenau	1	33	2	9	4	1
58027	Brammer	1	12	0	2	0	0
58028	Bredenbek	0	18	2	7	4	-
58029	Breiholz	-	28	2	4	1	1
58030	Brekendorf	26	21	3	8	0	1
58031	Brinjahe	-	7	0	-	-	-
58032	Brodersby	0	8	2	15	5	-
58033	Brügge	13	16	1	3	2	1
58034	Büdelsdorf, Stadt	-	12	17	38	24	4
58035	Bünsdorf	0	20	8	13	1	1
58036	Christiansholm	-	5	0	1	0	-
58037	Dänischenhagen	0	20	5	112	16	2
58038	Dätgen	-	16	0	5	4	-
58039	Damendorf	-	14	0	1	1	-

3. Siedlungsflächen nach regionaler Gliederung in Schleswig-Holstein am 31.12.2021

Schl.-Nr.	Land KREISELFREIE STADT Kreis Gemeinde	Bodenfläche insgesamt	Darunter				
			Siedlungs- flächen	davon			
				Wohnen	Gewerbe, Industrie	Halde	Bergbaubetrieb
				(10000)	(11000)	(12000)	(13000)
Hektar							
58040	Damp	1 381	153	41	22	-	-
58042	Dörphof	1 502	84	28	8	-	-
58043	Eckernförde, Stadt	2 158	791	377	110	-	-
58044	Ehndorf	1 468	67	23	17	-	-
58045	Eisendorf	550	33	14	6	-	-
58046	Ellerdorf	1 020	55	21	19	-	-
58047	Elsdorf-Westermühlen	2 748	131	65	12	-	-
58048	Embühren	745	29	10	3	-	-
58049	Emkendorf	3 896	141	66	20	-	-
58050	Felde	1 388	146	82	26	-	-
58051	Felm	1 533	62	38	2	-	-
58052	Fleckeby	1 231	104	74	4	-	-
58053	Flintbek	1 757	281	157	48	-	-
58054	Fockbek	2 665	384	202	79	3	-
58055	Friedrichsgraben	538	7	2	0	-	-
58056	Friedrichsholm	713	37	16	1	-	-
58057	Gammelby	834	73	19	12	-	-
58058	Gettorf	935	290	154	44	-	-
58059	Gnutz	2 293	110	52	15	-	-
58061	Gokels	1 064	60	31	4	-	-
58062	Grael	574	57	11	4	-	-
58063	Grevenkrug	415	60	7	3	-	-
58064	Groß Buchwald	895	33	12	2	-	-
58065	Groß Vollstedt	902	67	35	7	-	-
58066	Groß Wittensee	2 360	92	45	6	-	-
58067	Güby	1 190	121	24	2	-	-
58068	Haale	1 303	55	24	1	-	-
58069	Haby	579	31	20	4	-	-
58070	Hamdorf	3 059	125	57	8	-	-
58071	Hamweddel	967	54	23	8	-	-
58072	Hanerau-Hademarschen	1 450	189	120	24	-	-
58073	Haßmoor	1 031	33	13	2	-	-
58074	Heinkenborstel	755	20	5	-	-	-
58075	Hörsten	883	17	3	2	-	-
58076	Hoffeld	662	17	6	0	-	-
58077	Hohenwestedt	1 818	308	146	89	-	-
58078	Hohn	3 195	174	98	20	-	-
58080	Holtsee	2 172	100	45	6	-	-
58081	Holzbunge	519	28	17	2	0	-
58082	Holzdorf	1 735	72	40	4	-	-
58083	Hütten	691	24	11	1	-	-
58084	Hummelfeld	798	31	10	3	-	-
58085	Jahrsdorf	887	28	10	2	-	-
58086	Jevenstedt	4 555	222	110	23	1	-
58087	Karby	209	31	22	2	-	-
58088	Klein Wittensee	430	21	10	2	-	-
58089	Königshügel	626	17	8	0	-	-
58090	Kosel	3 000	182	62	4	-	-
58091	Krogaspe	1 182	141	17	10	-	-
58092	Kronshagen	534	333	174	25	-	-

noch: 3. Siedlungsflächen nach regionaler Gliederung in Schleswig-Holstein am 31.12.2021

Schl.-Nr.	Land	noch: Darunter					Friedhof	
		noch: davon						
		Tagebau, Grube, Steinbruch	Fläche gemischter Nutzung	Fläche besonderer funkt. Prägung	Sport, Freizeit, Erholung	darunter		
						Grünanlage		
		(15000)	(16000)	(17000)	(18000)	(18400)		(19000)
Hektar								
58040	Damp	-	18	6	67	17	-	
58042	Dörphof	-	21	2	24	4	-	
58043	Eckernförde, Stadt	0	12	136	146	111	10	
58044	Ehndorf	-	18	1	9	8	-	
58045	Eisendorf	6	4	0	3	1	-	
58046	Ellerdorf	-	13	0	2	2	-	
58047	Elsdorf-Westermühlen	-	45	5	4	2	-	
58048	Embühren	0	15	0	0	0	-	
58049	Emkendorf	2	38	4	11	10	1	
58050	Felde	0	23	4	9	2	1	
58051	Felm	0	16	2	4	1	0	
58052	Fleckeby	-	12	3	9	2	2	
58053	Flintbek	-	29	13	29	21	5	
58054	Fockbek	16	51	10	19	9	2	
58055	Friedrichsgraben	-	5	-	0	0	-	
58056	Friedrichsholm	-	16	1	2	0	-	
58057	Gammelby	32	9	0	1	0	-	
58058	Gettorf	2	17	15	54	42	5	
58059	Gnutz	-	33	1	9	2	1	
58061	Gokels	0	11	1	12	-	1	
58062	Grael	31	10	0	1	1	-	
58063	Grevenkrug	44	6	-	0	0	-	
58064	Groß Buchwald	-	19	1	0	0	-	
58065	Groß Vollstedt	7	11	1	5	1	1	
58066	Groß Wittensee	-	26	2	12	3	1	
58067	Güby	45	11	1	38	3	0	
58068	Haale	-	27	1	3	1	-	
58069	Haby	0	6	1	1	0	-	
58070	Hamdorf	5	48	2	3	1	3	
58071	Hamweddel	-	15	0	7	5	-	
58072	Hanerau-Hademarschen	-	24	10	9	5	3	
58073	Haßmoor	-	17	1	0	-	0	
58074	Heinkenborstel	-	14	0	0	0	-	
58075	Hörsten	-	5	0	7	7	-	
58076	Hoffeld	-	11	0	1	1	-	
58077	Hohenwestedt	1	31	16	19	5	6	
58078	Hohn	-	24	26	4	3	2	
58080	Holtsee	1	42	1	6	2	-	
58081	Holzbunge	-	5	0	4	1	-	
58082	Holzdorf	5	20	3	0	0	-	
58083	Hütten	-	11	0	0	0	1	
58084	Hummelfeld	0	16	0	2	1	-	
58085	Jahrsdorf	2	14	0	0	0	-	
58086	Jevenstedt	0	59	4	22	8	2	
58087	Karby	-	1	2	3	0	2	
58088	Klein Wittensee	-	7	0	1	1	-	
58089	Königshügel	0	9	0	-	-	-	
58090	Kosel	47	15	2	51	10	1	
58091	Krogaspe	-	18	4	92	7	-	
58092	Kronshagen	-	19	19	59	47	37	

3. Siedlungsflächen nach regionaler Gliederung in Schleswig-Holstein am 31.12.2021

Schl.-Nr.	Land KREISEFREIE STADT Kreis Gemeinde	Bodenfläche insgesamt	Darunter				
			Siedlungs- flächen	davon			
				Wohnen	Gewerbe, Industrie	Halde	Bergbaubetrieb
				(10000)	(11000)	(12000)	(13000)
Hektar							
58093	Krummvisch	1 391	62	27	2	-	-
58094	Langwedel	2 422	169	60	8	-	-
58096	Lindau	2 518	109	63	3	-	-
58097	Lohe-Föhrden	1 603	107	21	6	-	-
58098	Loop	835	34	7	7	-	-
58099	Loose	1 312	46	25	3	-	-
58100	Lütjenwestedt	2 232	63	21	4	2	-
58101	Luhnstedt	1 534	40	22	3	-	-
58102	Goosefeld	963	57	27	5	-	-
58103	Meezen	876	35	17	1	-	-
58104	Melsdorf	589	115	45	45	-	-
58105	Mielkendorf	778	81	42	5	0	-
58106	Mörel	869	23	11	1	-	-
58107	Molfsee	718	233	157	4	-	-
58108	Mühbrook	530	61	22	17	0	-
58109	Negenharrie	1 244	44	13	6	-	-
58110	Neudorf-Bornstein	1 417	64	44	3	-	-
58111	Neu Duvenstedt	571	23	6	3	-	-
58112	Neuwittenbek	1 312	68	43	5	-	-
58113	Nienborstel	1 648	56	33	5	-	-
58115	Nindorf	1 403	61	35	4	-	-
58116	Noer	1 389	78	29	2	-	-
58117	Nortorf, Stadt	1 277	331	157	77	-	-
58118	Nübbel	1 402	86	58	5	-	-
58119	Oldenbüttel	797	82	12	57	-	-
58120	Oldenhütten	433	17	7	1	-	-
58121	Osdorf	1 987	157	78	8	-	-
58122	Ostenfeld (Rendsburg)	727	37	23	2	-	-
58123	Osterby	984	65	36	6	-	-
58124	Osterrönfeld	1 789	286	134	87	0	-
58125	Osterstedt	1 095	53	27	6	-	-
58126	Ottendorf	355	41	26	0	-	-
58127	Owschlag	3 931	288	130	31	-	-
58128	Padenstedt	1 460	122	48	15	-	-
58129	Prinzenmoor	560	21	8	0	-	-
58130	Quarnbek	1 618	110	67	7	-	-
58131	Rade b. Hohenwestedt	321	14	10	-	-	-
58132	Rade b. Rendsburg	652	28	7	3	-	-
58133	Reesdorf	307	23	3	10	-	-
58134	Remmels	949	44	22	5	-	-
58135	Rendsburg, Stadt	2 375	1 003	385	305	-	-
58136	Rickert	552	50	33	3	-	-
58137	Rieseby	3 885	142	84	7	-	-
58138	Rodenbek	709	40	22	4	-	-
58139	Rumohr	860	52	30	9	0	-
58140	Schacht-Audorf	652	230	130	55	-	-
58141	Schierensee	918	41	20	-	-	-
58142	Schinkel	1 021	67	40	5	-	-
58143	Schmalstede	481	59	10	2	-	-
58144	Schönbek	613	44	8	16	-	-

noch: 3. Siedlungsflächen nach regionaler Gliederung in Schleswig-Holstein am 31.12.2021

Schl.-Nr.	Land KREISELFREIE STADT Kreis Gemeinde	noch: Darunter						
		noch: davon						
		Tagebau, Grube, Steinbruch	Fläche gemischter Nutzung	Fläche besonderer funkt. Prägung	Sport, Freizeit, Erholung	darunter		Friedhof
						Grünanlage		
		(15000)	(16000)	(17000)	(18000)	(18400)	(19000)	
Hektar								
58093	Krummwisch	1	25	2	4	0	-	
58094	Langwedel	34	20	2	45	2	1	
58096	Lindau	0	40	1	3	2	-	
58097	Lohe-Föhrden	-	18	18	44	1	-	
58098	Loop	-	14	0	6	6	-	
58099	Loose	-	15	1	2	0	0	
58100	Lütjenwestedt	1	30	0	3	1	1	
58101	Luhnstedt	0	13	0	1	-	-	
58102	Goosefeld	1	17	1	6	2	-	
58103	Meezen	3	10	0	4	0	-	
58104	Melsdorf	1	12	3	8	5	-	
58105	Mielkendorf	9	11	1	10	10	3	
58106	Mörel	-	10	0	1	-	-	
58107	Molfsee	-	14	5	53	16	0	
58108	Mühbrook	0	8	0	14	11	-	
58109	Negenharrie	5	19	0	1	-	-	
58110	Neudorf-Bornstein	0	12	1	4	2	-	
58111	Neu Duvenstedt	0	11	1	2	2	-	
58112	Neuwittenbek	-	17	1	3	1	0	
58113	Nienborstel	0	14	1	3	0	-	
58115	Nindorf	1	16	1	5	4	-	
58116	Noer	-	26	1	20	2	0	
58117	Nortorf, Stadt	-	29	13	51	41	5	
58118	Nübbel	0	18	2	3	0	1	
58119	Oldenbüttel	1	11	1	0	0	-	
58120	Oldenhütten	0	8	0	1	0	-	
58121	Osdorf	22	28	5	14	9	1	
58122	Ostenfeld (Rendsburg)	0	9	1	1	1	1	
58123	Osterby	-	15	1	7	1	-	
58124	Osterrönfeld	0	19	12	30	26	2	
58125	Osterstedt	-	16	0	3	1	-	
58126	Ottendorf	-	10	3	2	1	-	
58127	Owschlag	70	44	4	8	4	1	
58128	Padenstedt	-	21	1	37	16	-	
58129	Prinzenmoor	-	10	0	2	0	-	
58130	Quarnbek	-	17	1	17	12	1	
58131	Rade b. Hohenwestedt	-	3	0	1	-	-	
58132	Rade b. Rendsburg	0	10	0	7	6	0	
58133	Reesdorf	-	4	0	4	0	-	
58134	Remmels	-	16	0	1	0	-	
58135	Rendsburg, Stadt	2	44	104	145	117	18	
58136	Rickert	1	10	1	3	2	-	
58137	Rieseby	6	32	3	8	3	2	
58138	Rodenbek	0	11	1	2	0	-	
58139	Rumohr	0	12	1	0	0	-	
58140	Schacht-Audorf	6	4	5	28	19	2	
58141	Schierensee	-	11	0	10	7	-	
58142	Schinkel	-	15	2	4	1	1	
58143	Schmalstede	33	13	0	1	0	-	
58144	Schönbek	8	11	0	1	1	-	

3. Siedlungsflächen nach regionaler Gliederung in Schleswig-Holstein am 31.12.2021

Schl.-Nr.	Land KREISELFREIE STADT Kreis Gemeinde	Bodenfläche insgesamt	Darunter				
			Siedlungs- flächen	davon			
				Wohnen	Gewerbe, Industrie	Halde	Bergbaubetrieb
				(10000)	(11000)	(12000)	(13000)
Hektar							
58145	Schönhorst	355	30	12	2	-	-
58146	Schülldorf	1 299	55	26	2	-	-
58147	Schülps b. Nortorf	985	68	31	8	-	-
58148	Schülps b. Rendsburg	1 072	78	42	6	-	-
58150	Schwedeneck	2 855	224	100	8	-	-
58151	Seefeld	677	36	17	4	-	-
58152	Sehestedt	1 525	66	33	14	-	-
58153	Sören	650	17	8	1	-	-
58154	Sophienhamm	592	22	16	0	-	-
58155	Stafstedt	1 183	48	18	5	1	-
58156	Steenfeld	1 161	55	20	5	-	-
58157	Strande	1 373	116	52	19	-	-
58158	Tackesdorf	765	13	6	-	-	-
58159	Tappendorf	669	36	17	5	-	-
58160	Techelsdorf	434	8	4	0	-	-
58161	Thaden	1 198	42	12	3	-	-
58162	Thumbby	2 739	56	28	1	-	-
58163	Timmaspe	1 536	67	43	2	-	-
58164	Todenbüttel	1 178	94	47	9	-	-
58165	Tüttendorf	1 774	78	43	5	-	-
58166	Waabs	3 326	252	61	12	-	-
58167	Wapelfeld	811	42	13	3	-	-
58168	Warder	871	194	21	3	-	-
58169	Wasbek	2 349	182	79	35	-	-
58170	Wattenbek	605	109	72	17	0	-
58171	Westensee	3 692	135	68	1	-	-
58172	Westerrönfeld	778	223	125	45	-	-
58173	Windeby	1 477	86	43	8	-	-
58174	Winnemark	958	55	24	4	-	-
58175	Ahlefeld-Bistensee	1 004	47	20	4	-	-
059	Schleswig-Flensburg	207 128	14 969	6 933	2 103	43	-
59001	Alt Bennebek	1 409	39	10	1	1	-
59002	Arnis, Stadt	45	15	7	2	-	-
59005	Bergenhüsen	1 822	72	34	5	-	-
59006	Böel	1 366	67	33	4	-	-
59008	Böklund	788	97	60	13	-	-
59009	Börm	1 871	90	38	7	-	-
59010	Bollingstedt	2 705	145	69	27	-	-
59012	Borgwedel	995	95	41	6	-	-
59018	Busdorf	535	118	60	27	-	-
59019	Dannewerk	1 666	140	47	11	-	-
59020	Dörpstedt	1 661	63	30	4	1	-
59023	Ellingstedt	2 149	85	35	10	-	-
59024	Erfde	3 396	159	79	11	1	-
59026	Fahrdorf	1 200	139	85	11	-	-
59032	Geltorf	808	24	16	0	-	-
59034	Grödersby	665	28	14	3	-	-
59035	Groß Rheide	1 537	77	36	7	1	-
59037	Havetoft	1 453	72	47	1	-	-
59039	Hollingstedt	1 751	93	47	3	-	-

noch: 3. Siedlungsflächen nach regionaler Gliederung in Schleswig-Holstein am 31.12.2021

Schl.-Nr.	Land	noch: Darunter					Friedhof
		noch: davon					
		Tagebau, Grube, Steinbruch	Fläche gemischter Nutzung	Fläche besonderer funkt. Prägung	Sport, Freizeit, Erholung	darunter	
						Grünanlage	
		(15000)	(16000)	(17000)	(18000)	(18400)	
Hektar							
58145	Schönhorst	-	13	0	4	-	-
58146	Schülldorf	12	12	0	3	1	-
58147	Schülp b. Nortorf	0	13	0	15	1	-
58148	Schülp b. Rendsburg	4	18	1	7	2	0
58150	Schwedeneck	1	43	33	39	15	1
58151	Seefeld	-	14	0	1	0	-
58152	Sehestedt	2	11	1	3	1	1
58153	Sören	-	8	0	1	0	-
58154	Sophienhamm	-	5	0	0	-	-
58155	Stafstedt	-	23	0	1	0	-
58156	Steenfeld	0	29	0	1	1	-
58157	Strande	2	12	2	29	29	-
58158	Tackesdorf	0	6	0	0	0	-
58159	Tappendorf	0	11	0	2	1	-
58160	Techelsdorf	0	4	0	0	-	-
58161	Thaden	4	17	0	4	0	-
58162	Thumbby	0	19	1	6	4	2
58163	Timmaspe	0	18	2	1	0	1
58164	Todenbüttel	-	26	4	6	2	2
58165	Tüttendorf	-	25	2	3	2	-
58166	Waabs	0	25	13	140	4	1
58167	Wapelfeld	-	6	1	19	19	-
58168	Warder	75	8	0	86	17	-
58169	Wasbek	-	49	3	13	7	2
58170	Wattenbek	1	11	2	6	4	-
58171	Westensee	8	34	2	21	9	2
58172	Westerrönfeld	13	7	7	22	15	2
58173	Windeby	7	15	2	10	3	0
58174	Winnemark	1	13	4	8	4	-
58175	Ahlefeld-Bistensee	-	16	0	7	2	-
059	Schleswig-Flensburg	563	3 242	609	1 385	670	91
59001	Alt Bennebek	0	21	0	6	-	-
59002	Arnis, Stadt	-	3	1	2	0	1
59005	Bergenhusen	-	28	1	3	1	1
59006	Böel	-	24	2	3	2	1
59008	Böklund	-	10	7	7	2	1
59009	Börm	-	41	1	2	1	0
59010	Bollingstedt	-	40	2	8	5	-
59012	Borgwedel	-	8	0	40	3	-
59018	Busdorf	6	7	9	8	2	2
59019	Dannewerk	25	28	25	4	1	-
59020	Dörpstedt	-	26	1	2	1	-
59023	Ellingstedt	1	37	1	2	1	-
59024	Erfde	0	53	4	8	2	2
59026	Fahrdorf	-	21	4	19	12	-
59032	Geltorf	-	8	0	-	-	-
59034	Grödersby	-	7	3	2	1	-
59035	Groß Rheide	-	30	0	2	1	1
59037	Havetoft	-	15	3	4	2	1
59039	Hollingsstedt	0	22	1	18	15	2

3. Siedlungsflächen nach regionaler Gliederung in Schleswig-Holstein am 31.12.2021

Schl.-Nr.	Land KREISELFREIE STADT Kreis Gemeinde	Bodenfläche insgesamt	Darunter				
			Siedlungs- flächen	davon			
				Wohnen	Gewerbe, Industrie	Halde	Bergbaubetrieb
				(10000)	(11000)	(12000)	(13000)
Hektar							
59041	Hüsby	968	49	28	4	-	-
59042	Idstedt	1 335	132	40	36	-	-
59043	Jagel	1 189	185	32	18	-	-
59044	Jübek	1 558	174	83	21	-	-
59045	Kappeln, Stadt	4 333	532	277	91	-	-
59049	Klappholz	822	46	28	5	-	-
59050	Klein Bennebek	2 563	68	24	4	-	-
59051	Klein Rheide	1 282	53	15	6	-	-
59053	Kropp	3 194	448	161	64	-	-
59055	Loit	669	29	14	2	-	-
59056	Lottorf	578	22	12	3	0	-
59057	Lürschau	1 651	108	47	27	-	-
59058	Meggerdorf	2 411	72	28	4	0	-
59060	Mohrkirch	1 442	83	43	5	-	-
59062	Neuberend	442	63	46	2	-	-
59063	Norderbrarup	398	42	26	1	-	-
59065	Nottfeld	318	16	8	0	-	-
59067	Oersberg	709	27	10	1	-	-
59068	Rabekkirchen-Faulück	1 421	86	33	1	-	-
59070	Rügge	601	25	12	0	-	-
59072	Saustrup	814	26	9	1	-	-
59073	Schaalby	2 500	104	67	7	-	-
59074	Scheggerott	632	35	19	1	-	-
59075	Schleswig, Stadt	2 430	925	419	220	3	-
59076	Schnarup-Thumby	1 073	50	25	2	-	-
59077	Schuby	2 394	240	93	62	1	-
59078	Selk	1 007	107	42	3	-	-
59079	Silberstedt	3 791	228	91	25	1	-
59080	Steinfeld	873	63	38	8	-	-
59081	Stolk	1 454	67	40	2	-	-
59082	Struxdorf	1 340	69	31	4	0	-
59083	Süderbrarup	2 006	285	164	45	3	-
59084	Süderfarenstedt	915	33	20	3	-	-
59086	Taarstedt	1 369	81	39	8	-	-
59087	Tetenhusen	2 319	81	35	5	0	-
59088	Tielen	1 334	43	12	2	-	-
59090	Tolk	1 044	97	42	1	-	-
59092	Treia	2 172	130	72	21	-	-
59093	Uelsby	1 059	40	23	3	2	-
59094	Ulsnis	1 981	85	48	4	-	-
59095	Wagersrott	563	23	10	-	-	-
59096	Wohlde	1 443	56	23	0	-	-
59097	Twedt	1 252	55	22	4	-	-
59098	Nübel	1 834	103	59	8	-	-
59101	Tastrup	416	24	18	0	-	-
59102	Ahneby	380	17	9	1	-	-
59103	Ausacker	913	46	22	2	-	-
59105	Böxlund	440	32	7	2	-	-
59106	Dollerup	1 308	86	40	4	-	-
59107	Eggebek	1 668	342	74	176	-	-

noch: 3. Siedlungsflächen nach regionaler Gliederung in Schleswig-Holstein am 31.12.2021

Schl.-Nr.	Land	noch: Darunter					Friedhof
		noch: davon					
		Tagebau, Grube, Steinbruch	Fläche gemischter Nutzung	Fläche besonderer funkt. Prägung	Sport, Freizeit, Erholung	darunter	
						Grünanlage	
		(15000)	(16000)	(17000)	(18000)	(18400)	
Hektar							
59041	Hüsby	1	15	1	1	0	-
59042	Idstedt	35	13	1	5	4	1
59043	Jagel	81	8	1	45	36	0
59044	Jübek	-	45	5	18	3	1
59045	Kappeln, Stadt	-	48	38	75	30	3
59049	Klappholz	-	12	0	1	1	-
59050	Klein Bennebek	-	35	1	4	0	-
59051	Klein Rheide	19	11	1	-	-	-
59053	Kropp	49	58	71	41	23	5
59055	Loit	-	12	0	1	0	0
59056	Lottorf	-	6	0	0	0	-
59057	Lürschau	-	22	1	11	7	-
59058	Meggerdorf	-	35	1	3	0	-
59060	Mohrkirch	-	30	1	5	2	-
59062	Neuberend	-	6	1	8	2	-
59063	Norderbrarup	10	3	0	1	1	1
59065	Nottfeld	-	6	1	1	-	-
59067	Oersberg	-	13	1	2	2	1
59068	Rabenkirchen-Faulück	-	22	0	29	1	1
59070	Rügge	-	11	0	1	1	-
59072	Saustrup	-	15	0	1	1	-
59073	Schaalby	1	19	2	7	1	1
59074	Scheggerott	-	13	0	0	0	-
59075	Schleswig, Stadt	-	34	100	134	89	15
59076	Schnarup-Thumby	-	19	1	2	1	0
59077	Schuby	20	38	14	11	4	2
59078	Selk	34	18	1	9	3	-
59079	Silberstedt	0	73	22	15	6	2
59080	Steinfeld	-	14	2	1	0	-
59081	Stolk	-	22	0	3	1	-
59082	Struxdorf	-	27	1	3	2	1
59083	Süderbrarup	-	38	15	19	12	1
59084	Süderfarenstedt	-	9	0	1	0	-
59086	Taarstedt	0	29	0	3	2	1
59087	Tetenhusen	0	36	0	3	1	1
59088	Tielen	17	12	0	0	0	-
59090	Tolk	0	21	4	29	2	1
59092	Treia	-	27	5	4	2	1
59093	Uelsby	-	10	1	1	1	0
59094	Ulsnis	-	29	1	3	1	1
59095	Wagersrott	-	12	0	1	1	-
59096	Wohlde	0	28	1	4	0	0
59097	Twedt	-	28	0	1	1	0
59098	Nübel	0	29	1	5	1	1
59101	Tastrup	-	5	0	1	1	-
59102	Ahneby	-	7	0	0	0	-
59103	Ausacker	-	21	0	1	1	-
59105	Böxlund	14	7	2	-	-	-
59106	Dollerup	-	28	5	9	4	-
59107	Eggebek	-	27	5	59	23	1

3. Siedlungsflächen nach regionaler Gliederung in Schleswig-Holstein am 31.12.2021

Schl.-Nr.	Land KREISELFREIE STADT Kreis Gemeinde	Bodenfläche insgesamt	Darunter				
			Siedlungs- flächen	davon			
				Wohnen	Gewerbe, Industrie	Halde	Bergbaubetrieb
				(10000)	(11000)	(12000)	(13000)
Hektar							
59109	Esgrus	1 807	86	38	2	-	-
59112	Gelting	2 002	153	82	11	-	-
59113	Glücksburg (Ostsee), Stadt	3 968	328	188	11	-	-
59115	Großenwiehe	3 020	201	95	25	-	-
59116	Großsolt	2 507	136	68	7	0	-
59118	Grundhof	1 157	75	39	11	-	-
59120	Harrislee	1 892	468	244	95	18	-
59121	Hasselberg	1 131	85	43	3	-	-
59123	Hörup	1 815	103	25	21	-	-
59124	Holt	1 342	33	11	5	-	-
59126	Hürup	1 620	97	49	19	-	-
59127	Husby	1 931	145	79	21	0	-
59128	Janneby	1 449	54	18	7	-	-
59129	Jardelund	1 663	126	14	16	-	-
59131	Jerrishoe	1 600	79	33	5	-	-
59132	Jörl	1 969	104	42	17	-	-
59136	Kronsgaard	592	35	15	2	-	-
59137	Langballig	1 541	101	58	14	-	-
59138	Langstedt	1 317	66	34	6	-	-
59141	Maasbüll	771	54	25	6	-	-
59142	Maasholm	842	58	31	2	-	-
59143	Medelby	975	78	34	6	-	-
59144	Meyn	1 240	83	30	7	0	-
59145	Munkbrarup	1 327	70	41	3	-	-
59147	Nieby	807	27	12	2	-	-
59148	Niesgrau	989	57	28	6	-	-
59149	Nordhackstedt	1 247	72	18	20	-	-
59151	Osterby	1 235	76	19	5	-	-
59152	Pommerby	555	30	10	4	-	-
59154	Rabel	884	34	25	2	-	-
59155	Rabenholz	580	28	13	3	-	-
59157	Ringsberg	525	30	17	3	-	-
59158	Schafflund	1 909	189	90	37	-	-
59159	Sieverstedt	3 101	162	69	18	7	-
59161	Sörup	4 432	289	170	44	0	-
59162	Sollerup	1 298	58	20	9	-	-
59163	Stangheck	1 000	31	16	5	-	-
59164	Steinberg	1 629	92	55	3	-	-
59167	Sterup	1 715	119	57	15	-	-
59168	Stoltebüll	1 640	71	36	6	-	-
59169	Süderhackstedt	1 015	36	17	0	-	-
59171	Tarp	1 636	299	153	68	-	-
59173	Wallsbüll	1 323	70	39	10	-	-
59174	Wanderup	2 864	211	83	22	-	-
59176	Wees	1 274	119	68	18	-	-
59177	Weesby	2 144	83	30	16	-	-
59178	Westerholz	1 471	66	42	2	-	-
59179	Lindewitt	5 328	209	77	22	-	-
59182	Freienwill	1 530	104	56	8	-	-
59183	Handewitt	7 772	857	330	225	2	-

noch: 3. Siedlungsflächen nach regionaler Gliederung in Schleswig-Holstein am 31.12.2021

Schl.-Nr.	Land	noch: Darunter					Friedhof
		noch: davon					
		Tagebau, Grube, Steinbruch	Fläche gemischter Nutzung	Fläche besonderer funkt. Prägung	Sport, Freizeit, Erholung	darunter	
						Grünanlage	
		(15000)	(16000)	(17000)	(18000)	(18400)	
Hektar							
59109	Esgrus	-	38	1	6	4	1
59112	Gelting	-	35	4	20	13	1
59113	Glücksburg (Ostsee), Stadt	-	18	41	67	9	3
59115	Großenwiehe	-	64	3	13	7	1
59116	Großsolt	1	48	4	7	2	1
59118	Grundhof	0	21	0	2	1	1
59120	Harrislee	-	31	29	47	39	4
59121	Hasselberg	-	26	1	11	1	0
59123	Hörup	2	50	1	5	1	-
59124	Holt	-	17	-	-	-	-
59126	Hürup	-	24	2	3	0	0
59127	Husby	0	32	4	8	2	1
59128	Janneby	-	29	-	1	0	-
59129	Jardelund	0	32	0	63	63	-
59131	Jerrishoe	-	33	0	8	1	-
59132	Jörl	10	28	5	2	2	1
59136	Kronsgaard	-	9	0	10	1	-
59137	Langballig	-	15	5	10	5	-
59138	Langstedt	1	20	2	2	1	-
59141	Maasbüll	4	17	1	1	0	0
59142	Maasholm	-	3	10	11	1	-
59143	Medelby	-	16	4	17	7	1
59144	Meyn	0	40	0	5	3	-
59145	Munkbrarup	-	15	1	10	6	1
59147	Nieby	-	5	0	8	3	-
59148	Niesgrau	-	16	0	7	2	-
59149	Nordhackstedt	-	30	1	4	2	1
59151	Osterby	23	22	0	6	6	-
59152	Pommerby	1	7	0	9	-	-
59154	Rabel	-	5	0	1	1	-
59155	Rabenholz	-	9	0	2	2	-
59157	Ringsberg	-	11	0	0	0	-
59158	Schafflund	-	37	7	18	12	-
59159	Sieverstedt	9	48	3	7	3	1
59161	Sörup	-	55	5	12	5	3
59162	Sollerup	-	27	0	3	0	-
59163	Stangheck	-	8	0	2	2	-
59164	Steinberg	-	20	1	13	3	-
59167	Sterup	-	38	3	5	2	1
59168	Stoltebüll	-	27	1	2	2	-
59169	Süderhackstedt	-	16	0	2	1	-
59171	Tarp	-	32	19	26	16	1
59173	Wallsbüll	2	11	1	6	1	0
59174	Wanderup	30	53	4	19	14	1
59176	Wees	1	22	3	7	3	-
59177	Weesby	3	33	0	1	0	-
59178	Westerholz	0	12	0	8	5	-
59179	Lindewitt	3	92	3	12	3	-
59182	Freienwill	12	23	1	4	3	1
59183	Handewitt	80	126	19	74	46	2

3. Siedlungsflächen nach regionaler Gliederung in Schleswig-Holstein am 31.12.2021

Schl.-Nr.	Land KREISELFREIE STADT Kreis Gemeinde	Bodenfläche insgesamt	Darunter				
			Siedlungs- flächen	davon			
				Wohnen	Gewerbe, Industrie	Halde	Bergbaubetrieb
				(10000)	(11000)	(12000)	(13000)
Hektar							
59184	Oeversee	3 627	343	130	62	-	-
59185	Mittelangeln	4 496	326	204	34	-	-
59186	Steinbergkirche	3 572	220	126	13	-	-
59187	Boren	3 015	145	80	9	-	-
59188	Stapel	3 267	150	76	10	1	-
59189	Brodersby-Goltoft	1 345	95	59	9	-	-
060	Segeberg	134 447	13 435	6 098	2 007	24	-
60002	Alveslohe	2 156	267	84	11	-	-
60003	Armstedt	892	40	18	6	1	-
60004	Bad Bramstedt, Stadt	2 414	601	281	71	-	-
60005	Bad Segeberg, Stadt	1 887	639	324	131	-	-
60006	Bahrenhof	571	20	9	1	-	-
60007	Bark	2 043	162	43	18	3	-
60008	Bebensee	668	40	27	0	-	-
60009	Bimöhlen	1 724	90	32	2	-	-
60010	Blunk	1 069	49	22	12	-	-
60011	Boostedt	2 711	284	129	19	-	-
60012	Bornhöved	1 412	211	95	45	-	-
60013	Borstel	512	18	6	1	-	-
60014	Buchholz, Forstgutsbezirk	4 091	2	0	0	-	-
60015	Bühnsdorf	415	20	9	2	-	-
60016	Daldorf	1 516	115	22	34	-	-
60017	Damsdorf	774	141	10	25	4	-
60018	Dreggers	279	5	2	0	-	-
60019	Ellerau	709	197	111	45	-	-
60020	Fahrenkrug	621	90	42	22	-	-
60021	Föhrden-Barl	923	29	11	1	-	-
60022	Fredesdorf	589	25	12	2	0	-
60023	Fuhlendorf	649	38	17	5	-	-
60024	Geschendorf	570	33	18	4	-	-
60025	Glasau	1 883	76	33	9	-	-
60026	Gönnebek	1 486	88	17	4	-	-
60027	Großenaspe	4 562	217	86	20	-	-
60028	Groß Kummerfeld	3 019	144	76	11	-	-
60029	Groß Niendorf	1 068	38	22	2	-	-
60030	Groß Rönnau	638	71	21	4	-	-
60031	Hagen	820	45	18	3	-	-
60033	Hardebek	1 001	42	19	1	-	-
60034	Hartenholm	1 538	123	80	6	-	-
60035	Hasenkrug	520	25	16	1	-	-
60036	Hasenmoor	1 776	84	30	2	0	-
60037	Heidmoor	1 824	24	12	0	-	-
60038	Heidmühlen	1 783	74	33	4	-	-
60039	Henstedt-Ulzburg	3 946	964	514	218	-	-
60040	Hitzhusen	793	66	47	6	-	-
60041	Högersdorf	495	33	15	2	5	-
60042	Hüttblek	275	26	19	0	-	-
60043	Itzstedt	713	85	60	9	-	-
60044	Kaltenkirchen, Stadt	2 311	798	315	244	1	-
60045	Kattendorf	984	49	32	0	-	-

noch: 3. Siedlungsflächen nach regionaler Gliederung in Schleswig-Holstein am 31.12.2021

Schl.-Nr.	Land KREISELFREIE STADT Kreis Gemeinde	noch: Darunter					
		noch: davon					
		Tagebau, Grube, Steinbruch	Fläche gemischter Nutzung	Fläche besonderer funkt. Prägung	Sport, Freizeit, Erholung	darunter	
						Grünanlage	Friedhof
		(15000)	(16000)	(17000)	(18000)	(18400)	(19000)
Hektar							
59184	Oeversee	62	59	8	21	12	1
59185	Mittelangeln	1	58	10	18	10	2
59186	Steinbergkirche	0	56	8	14	5	2
59187	Boren	-	42	2	11	3	-
59188	Stapel	-	32	16	12	5	2
59189	Brodersby-Goltoft	0	20	1	5	0	-
060	Segeberg	894	1 974	640	1 701	646	97
60002	Alveslohe	-	39	5	129	5	-
60003	Armstedt	-	14	0	1	1	-
60004	Bad Bramstedt, Stadt	1	31	53	156	39	8
60005	Bad Segeberg, Stadt	-	28	71	73	39	12
60006	Bahrenhof	-	10	-	1	1	-
60007	Bark	78	17	1	2	2	-
60008	Bebensee	-	11	1	1	0	-
60009	Bimöhlen	-	30	3	23	1	-
60010	Blunk	5	10	0	1	0	-
60011	Boostedt	7	23	70	32	5	3
60012	Bornhöved	4	22	6	34	11	4
60013	Borstel	1	6	0	5	1	-
60014	Buchholz, Forstgutsbezirk	-	1	0	-	-	-
60015	Bühnsdorf	-	8	0	1	1	-
60016	Daldorf	11	20	1	27	3	-
60017	Damsdorf	92	8	1	3	-	0
60018	Dreggers	-	3	-	-	-	-
60019	Ellerau	-	23	5	13	7	-
60020	Fahrenkrug	0	14	2	9	4	-
60021	Föhrden-Barl	-	15	0	1	1	-
60022	Fredesdorf	0	10	0	1	1	-
60023	Fuhlendorf	-	16	0	0	0	-
60024	Geschendorf	-	8	0	2	0	0
60025	Glasau	4	22	2	5	2	1
60026	Gönnebek	-	64	1	2	2	-
60027	Großenaspe	33	65	4	8	3	1
60028	Groß Kummerfeld	1	42	3	12	1	-
60029	Groß Niendorf	-	12	1	1	0	-
60030	Groß Rönnau	17	27	1	0	0	-
60031	Hagen	-	17	0	7	4	-
60033	Hardebek	-	18	0	5	3	-
60034	Hartenholm	1	24	3	8	4	1
60035	Hasenkrug	-	7	1	0	0	-
60036	Hasenmoor	-	37	4	10	2	-
60037	Heidmoor	-	10	0	2	0	-
60038	Heidmühlen	1	22	1	13	3	1
60039	Henstedt-Ulzburg	-	83	41	103	67	5
60040	Hitzhusen	-	8	2	3	0	-
60041	Högersdorf	5	5	0	0	0	-
60042	Hüttblek	-	5	0	1	0	-
60043	Itzstedt	-	6	2	7	3	-
60044	Kaltenkirchen, Stadt	29	20	55	125	98	9
60045	Kattendorf	-	13	0	3	1	-

3. Siedlungsflächen nach regionaler Gliederung in Schleswig-Holstein am 31.12.2021

Schl.-Nr.	Land KREISELFREIE STADT Kreis Gemeinde	Bodenfläche insgesamt	Darunter				
			Siedlungs- flächen	davon			
				Wohnen	Gewerbe, Industrie	Halde	Bergbaubetrieb
				(10000)	(11000)	(12000)	(13000)
Hektar							
60046	Kayhude	525	62	40	6	-	-
60047	Kisdorf	2 451	250	110	19	-	-
60048	Klein Gladebrügge	467	39	21	10	-	-
60049	Klein Rönnau	453	92	54	4	-	-
60050	Krems II	1 125	57	20	4	-	-
60051	Kükels	845	59	20	2	-	-
60052	Latendorf	1 794	59	25	5	-	-
60053	Leezen	1 498	123	58	18	-	-
60054	Lentförhden	2 008	155	76	9	-	-
60056	Mönkloh	1 252	27	16	-	-	-
60057	Mözen	772	32	16	1	-	-
60058	Nahe	1 037	131	68	19	-	-
60059	Negernbötzel	1 697	81	39	5	-	-
60060	Nehms	1 532	59	25	1	-	-
60061	Neuengörs	1 340	65	29	13	-	-
60062	Neversdorf	722	49	38	1	-	-
60063	Norderstedt, Stadt	5 810	2 130	1 065	465	10	-
60064	Nützen	2 162	200	41	45	-	-
60065	Oering	909	73	45	10	-	-
60066	Oersdorf	665	51	37	4	-	-
60067	Pronstorf	3 631	133	64	13	-	-
60068	Rickling	3 894	224	86	10	-	-
60069	Rohlstorf	1 968	84	47	6	-	-
60070	Schackendorf	785	60	27	5	-	-
60071	Schieren	636	24	11	3	-	-
60072	Schmalensee	868	46	18	2	-	-
60073	Schmalfeld	1 933	145	67	14	-	-
60074	Schwissel	444	40	12	2	-	-
60075	Seedorf	4 893	204	94	15	-	-
60076	Seth	1 055	97	67	4	-	-
60077	Sievershütten	708	62	42	3	-	-
60079	Stipsdorf	351	17	8	-	-	-
60080	Stocksee	1 138	161	23	0	-	-
60081	Strukdorf	730	20	8	1	-	-
60082	Struvenhütten	1 288	83	49	3	-	-
60084	Stuvenborn	798	50	30	4	-	-
60085	Sülfeld	2 605	281	114	10	-	-
60086	Tarbek	1 002	113	7	2	-	-
60087	Tensfeld	765	220	26	48	-	-
60088	Todesfelde	1 725	74	35	10	-	-
60089	Trappenkamp	345	196	103	46	-	-
60090	Travenhorst	856	26	11	1	-	-
60091	Traventhal	537	33	16	2	-	-
60092	Wahlstedt, Stadt	1 575	394	214	87	-	-
60093	Wakendorf I	534	31	13	4	-	-
60094	Wakendorf II	1 280	76	52	2	-	-
60095	Weddelbrook	1 406	86	33	10	-	-
60096	Weede	1 641	72	34	7	-	-
60097	Wensin	2 017	125	30	5	-	-
60098	Westerrade	562	34	19	3	-	-

noch: 3. Siedlungsflächen nach regionaler Gliederung in Schleswig-Holstein am 31.12.2021

Schl.-Nr.	Land KREISELFREIE STADT Kreis Gemeinde	noch: Darunter					Friedhof
		noch: davon					
		Tagebau, Grube, Steinbruch	Fläche gemischter Nutzung	Fläche besonderer funkt. Prägung	Sport, Freizeit, Erholung	darunter Grünanlage	
		(15000)	(16000)	(17000)	(18000)	(18400)	
		Hektar					
60046	Kayhude	-	12	1	3	1	-
60047	Kisdorf	-	44	6	70	7	2
60048	Klein Gladebrügge	0	6	0	1	-	-
60049	Klein Rönnau	-	1	1	32	5	-
60050	Krems II	10	19	0	4	1	-
60051	Kükels	24	11	0	2	1	-
60052	Latendorf	6	21	0	1	0	-
60053	Leezen	6	20	7	12	3	2
60054	Lentförhden	21	21	4	23	4	-
60056	Mönkloh	-	8	0	3	2	-
60057	Mözen	-	13	1	2	1	-
60058	Nahe	1	24	6	12	3	1
60059	Negernbötzel	6	27	1	4	0	-
60060	Nehms	0	30	0	2	1	-
60061	Neuengörs	-	17	2	3	2	1
60062	Neversdorf	-	5	0	5	2	-
60063	Norderstedt, Stadt	8	130	128	303	191	21
60064	Nützen	88	18	3	6	1	-
60065	Oering	0	9	1	8	4	1
60066	Oersdorf	-	3	1	6	4	-
60067	Pronstorf	1	42	4	7	3	1
60068	Rickling	10	50	42	25	14	2
60069	Rohlstorf	-	22	4	5	5	1
60070	Schackendorf	-	21	2	5	2	-
60071	Schieren	-	10	0	1	1	-
60072	Schmalensee	10	12	0	3	-	-
60073	Schmalfeld	-	48	3	12	5	2
60074	Schwissel	21	4	0	1	0	-
60075	Seedorf	0	79	5	11	5	1
60076	Seth	-	15	2	7	1	1
60077	Sievershütten	0	9	2	6	2	1
60079	Stipsdorf	-	4	2	3	2	-
60080	Stocksee	116	11	0	11	5	-
60081	Strukdorf	-	9	0	1	0	-
60082	Struvenhütten	-	24	1	8	4	-
60084	Stuvenborn	-	15	0	2	1	-
60085	Sülfeld	37	32	26	59	8	3
60086	Tarbek	89	14	0	0	0	-
60087	Tensfeld	116	15	1	14	0	-
60088	Todesfelde	-	19	2	8	2	-
60089	Trappenkamp	1	11	12	21	8	2
60090	Travenhorst	-	11	0	3	3	0
60091	Traventhal	0	7	0	8	1	-
60092	Wahlstedt, Stadt	1	34	22	27	14	10
60093	Wakendorf I	-	11	0	2	0	-
60094	Wakendorf II	0	17	1	4	1	-
60095	Weddelbrook	0	26	3	13	0	-
60096	Weede	-	27	0	4	1	-
60097	Wensin	-	16	1	74	3	-
60098	Westerrade	-	10	0	3	0	-

3. Siedlungsflächen nach regionaler Gliederung in Schleswig-Holstein am 31.12.2021

Schl.-Nr.	Land KREISEFREIE STADT Kreis Gemeinde	Bodenfläche insgesamt	Darunter				
			Siedlungs- flächen	davon			
				Wohnen	Gewerbe, Industrie	Halde	Bergbaubetrieb
				(10000)	(11000)	(12000)	(13000)
Hektar							
60099	Wiemersdorf	1 755	96	53	7	-	-
60100	Winsen	408	35	19	3	-	-
60101	Wittenborn	619	109	35	29	-	-
061	Steinburg	105 570	8 269	3 769	1 309	7	-
61001	Aasbüttel	451	16	7	0	-	-
61002	Aebtissinwisch	304	11	4	0	-	-
61003	Agethorst	610	21	9	2	-	-
61004	Altenmoor	612	26	14	0	-	-
61005	Auifer	512	14	4	0	-	-
61006	Bahrenfleth	1 476	55	26	2	-	-
61007	Beidenfleth	1 360	71	30	7	-	-
61008	Bekdorf	170	6	4	0	-	-
61010	Bekmünde	290	13	6	2	-	-
61011	Besdorf	737	27	15	2	-	-
61012	Blomesche Wildnis	691	50	27	4	-	-
61013	Bokelrehm	269	14	8	1	-	-
61014	Bokhorst	587	19	7	1	-	-
61015	Borsfleth	1 520	66	32	4	-	-
61016	Breitenberg	290	23	12	1	-	-
61017	Breitenburg	1 048	238	41	21	-	-
61018	Brokdorf	1 979	109	41	27	-	-
61019	Brokstedt	1 262	125	75	14	-	-
61020	Büttel	1 108	167	2	154	-	-
61021	Christinenthal	337	14	3	1	-	-
61022	Dägeling	753	106	41	52	-	-
61023	Dammfleth	1 610	56	14	11	-	-
61024	Drage	1 356	29	13	2	-	-
61025	Ecklak	1 560	109	17	59	-	-
61026	Elskop	734	21	9	1	-	-
61027	Engelbrechtsche Wildnis	513	56	30	2	-	-
61028	Fitzbek	1 024	35	18	2	-	-
61029	Glückstadt, Stadt	2 275	418	199	116	-	-
61030	Grevenkop	964	36	12	5	-	-
61031	Gribbohm	1 323	39	19	1	-	-
61033	Hadenfeld	235	14	5	2	-	-
61034	Heiligenstedten	897	97	48	8	-	-
61035	Heiligenstedtenerkamp	85	31	26	1	-	-
61036	Hennstedt	1 033	59	26	6	-	-
61037	Herzhorn	1 243	68	45	1	-	-
61038	Hingstheide	383	10	1	1	-	-
61039	Hodorf	749	28	9	1	-	-
61040	Hohenaspe	1 408	116	69	17	-	-
61041	Hohenfelde	1 795	90	36	8	-	-
61042	Hohenlockstedt	4 560	380	167	64	-	-
61043	Holstenniendorf	1 209	54	22	2	-	-
61044	Horst (Holstein)	2 906	325	168	66	0	-
61045	Huje	554	21	12	1	-	-
61046	Itzehoe, Stadt	2 854	1 111	545	230	-	-
61047	Kaaks	856	50	20	2	-	-
61048	Kaisborstel	297	10	2	-	-	-

noch: 3. Siedlungsflächen nach regionaler Gliederung in Schleswig-Holstein am 31.12.2021

Schl.-Nr.	Land	noch: Darunter					Friedhof
		noch: davon					
		Tagebau, Grube, Steinbruch	Fläche gemischter Nutzung	Fläche besonderer funkt. Prägung	Sport, Freizeit, Erholung	darunter	
						Grünanlage	
		(15000)	(16000)	(17000)	(18000)	(18400)	
Hektar							
60099	Wiemersdorf	-	29	2	5	2	-
60100	Winsen	5	5	1	2	2	-
60101	Wittenborn	23	5	1	16	4	-
061	Steinburg	393	1 733	271	709	348	79
61001	Aasbüttel	-	8	1	-	-	-
61002	Aebtissinwisch	-	7	0	-	-	-
61003	Agethorst	1	5	0	4	4	-
61004	Altenmoor	-	12	-	1	1	-
61005	Auufur	-	11	-	-	-	-
61006	Bahrenfleth	-	25	1	2	0	1
61007	Beidenfleth	-	31	1	2	0	0
61008	Bekdorf	-	2	-	-	-	-
61010	Bekmünde	-	4	0	-	-	-
61011	Besdorf	1	8	1	0	0	-
61012	Blomesche Wildnis	-	17	0	1	1	-
61013	Bokelrehm	0	4	-	-	-	-
61014	Bokhorst	2	9	0	1	1	-
61015	Borsfleth	-	22	2	5	5	-
61016	Breitenberg	-	6	1	2	0	1
61017	Breitenburg	41	9	7	118	19	-
61018	Brokdorf	-	26	2	14	8	0
61019	Brokstedt	0	18	4	11	2	2
61020	Büttel	-	3	1	8	8	-
61021	Christinenthal	2	7	0	0	0	-
61022	Dägeling	-	8	1	4	2	-
61023	Dammfleth	-	30	1	0	0	-
61024	Drage	-	15	0	0	0	-
61025	Ecklak	-	32	1	-	-	-
61026	Elskop	-	12	-	-	-	-
61027	Engelbrechtsche Wildnis	-	12	7	0	-	4
61028	Fitzbek	0	13	0	2	1	-
61029	Glückstadt, Stadt	-	16	29	52	31	5
61030	Grevenkop	-	20	0	-	-	-
61031	Gribbohm	-	17	1	0	-	-
61033	Hadenfeld	-	6	0	-	-	-
61034	Heiligenstedten	-	23	4	12	7	1
61035	Heiligenstedtenerkamp	0	1	1	2	0	0
61036	Hennstedt	0	18	1	7	2	1
61037	Herzhorn	-	19	2	1	-	-
61038	Hingstheide	-	8	0	-	-	-
61039	Hodorf	-	13	0	4	0	-
61040	Hohenaspe	-	22	2	4	1	2
61041	Hohenfelde	16	27	1	0	0	1
61042	Hohenlockstedt	10	81	10	44	17	4
61043	Holstenniendorf	-	24	0	6	0	-
61044	Horst (Holstein)	0	60	10	19	6	2
61045	Huje	0	8	0	0	0	-
61046	Itzehoe, Stadt	-	62	88	166	122	20
61047	Kaaks	5	18	1	3	1	-
61048	Kaisborstel	-	8	0	-	-	-

3. Siedlungsflächen nach regionaler Gliederung in Schleswig-Holstein am 31.12.2021

Schl.-Nr.	Land KREISELFREIE STADT Kreis Gemeinde	Bodenfläche insgesamt	Darunter				
			Siedlungs- flächen	davon			
				Wohnen	Gewerbe, Industrie	Halde	Bergbaubetrieb
				(10000)	(11000)	(12000)	(13000)
Hektar							
61049	Kellinghusen, Stadt	1 881	351	193	58	-	-
61050	Kiebitzreihe	870	107	75	7	-	-
61052	Kleve	557	42	27	3	-	-
61053	Kollmoor	333	7	2	0	-	-
61054	Krempdorf	565	25	10	3	-	-
61055	Krempe, Stadt	338	79	51	7	-	-
61056	Krempferheide	398	116	73	8	-	-
61057	Krempfermoor	155	24	18	3	-	-
61058	Kronsmoor	605	76	7	0	6	-
61059	Krummendiek	178	7	3	0	-	-
61060	Kudensee	304	10	7	1	-	-
61061	Lägerdorf	596	261	54	25	-	-
61062	Landrecht	413	17	6	3	-	-
61063	Landscheide	744	34	16	3	-	-
61064	Lockstedt	732	22	6	2	-	-
61065	Lohbarbek	624	47	27	3	-	-
61066	Looft	1 243	32	18	3	-	-
61067	Mehlbek	892	37	20	1	-	-
61068	Moordiek	630	16	6	0	-	-
61070	Moorhusen	467	9	3	1	-	-
61071	Mühlenbarbek	866	31	14	0	-	-
61072	Münsterdorf	512	93	55	2	-	-
61073	Neuenbrook	1 432	55	25	9	-	-
61074	Neuendorf b. Elmshorn	1 579	67	38	0	-	-
61076	Nienbüttel	416	15	5	2	-	-
61077	Nortorf	2 020	101	37	27	-	-
61078	Nutteln	697	24	11	2	-	-
61079	Oelixdorf	1 050	68	51	1	-	-
61080	Oeschebüttel	548	19	7	1	-	-
61081	Oldenborstel	424	14	8	1	-	-
61082	Oldendorf	998	70	44	7	-	-
61083	Ottenbüttel	991	70	27	3	-	-
61084	Peissen	1 017	59	10	1	-	-
61085	Pöschendorf	592	24	11	5	-	-
61086	Poyenberg	882	56	15	23	1	-
61087	Puls	1 090	51	22	3	-	-
61088	Quarnstedt	1 059	46	20	7	-	-
61089	Rade	392	12	5	-	-	-
61091	Reher	1 530	65	30	9	-	-
61092	Rethwisch	984	79	20	44	-	-
61093	Rosdorf	561	34	18	1	-	-
61095	Sankt Margarethen	1 279	59	32	3	-	-
61096	Sarlhusen	1 086	59	15	2	-	-
61097	Schenefeld	938	152	78	30	-	-
61098	Schlotfeld	480	25	11	0	-	-
61100	Silzen	669	35	8	1	-	-
61101	Sommerland	1 876	74	40	5	-	-
61102	Stördorf	741	22	10	1	-	-
61103	Störkathen	203	7	4	-	-	-
61104	Süderau	886	51	24	3	-	-

noch: 3. Siedlungsflächen nach regionaler Gliederung in Schleswig-Holstein am 31.12.2021

Schl.-Nr.	Land KREISELFREIE STADT Kreis Gemeinde	noch: Darunter						
		noch: davon						
		Tagebau, Grube, Steinbruch	Fläche gemischter Nutzung	Fläche besonderer funkt. Prägung	Sport, Freizeit, Erholung	darunter		Friedhof
						Grünanlage		
		(15000)	(16000)	(17000)	(18000)	(18400)	(19000)	
Hektar								
61049	Kellinghusen, Stadt	-	36	22	36	11	5	
61050	Kiebitzreihe	-	13	4	7	1	2	
61052	Kleve	-	10	0	2	1	-	
61053	Kollmoor	-	5	-	-	-	-	
61054	Krempdorf	-	12	0	-	-	-	
61055	Krempe, Stadt	-	4	5	10	6	1	
61056	Krempferheide	-	10	3	18	17	3	
61057	Krempfermoor	-	2	0	1	0	-	
61058	Kronsmoor	53	10	-	-	-	-	
61059	Krummendiek	-	3	0	-	-	0	
61060	Kudensee	-	2	0	0	0	0	
61061	Lägerdorf	159	6	5	11	6	2	
61062	Landrecht	-	8	0	0	0	-	
61063	Landscheide	-	12	0	2	-	-	
61064	Lockstedt	-	12	0	1	1	-	
61065	Lohbarbek	-	16	0	1	0	-	
61066	Looft	-	10	0	1	-	-	
61067	Mehlbek	0	12	0	2	1	1	
61068	Moordiek	-	10	0	-	-	-	
61070	Moorhusen	-	6	-	-	-	-	
61071	Mühlenbarbek	-	12	0	5	4	-	
61072	Münsterdorf	12	11	4	7	2	2	
61073	Neuenbrook	1	19	0	0	0	1	
61074	Neuendorf b. Elmshorn	-	27	1	0	0	0	
61076	Nienbüttel	0	7	0	0	0	-	
61077	Nortorf	-	36	0	1	1	-	
61078	Nutteln	-	9	0	1	0	-	
61079	Oelixdorf	-	6	3	8	4	-	
61080	Oeschebüttel	-	9	0	2	-	-	
61081	Oldenborstel	-	5	0	-	-	-	
61082	Oldendorf	-	14	1	2	0	1	
61083	Ottenbüttel	19	19	0	3	0	-	
61084	Peissen	20	23	0	4	2	-	
61085	Pöschendorf	1	7	0	0	0	-	
61086	Poyenberg	-	15	0	2	1	-	
61087	Puls	1	22	0	4	1	-	
61088	Quarnstedt	-	17	1	1	1	-	
61089	Rade	-	7	0	-	-	-	
61091	Reher	0	21	0	2	1	1	
61092	Rethwisch	-	10	1	5	3	-	
61093	Rosdorf	0	15	0	1	1	-	
61095	Sankt Margarethen	-	20	1	1	1	2	
61096	Sarlhusen	9	32	1	1	0	-	
61097	Schenefeld	-	22	8	11	6	3	
61098	Schlotfeld	5	8	0	0	0	-	
61100	Silzen	17	8	0	1	1	-	
61101	Sommerland	-	28	0	1	0	-	
61102	Stördorf	-	9	0	1	0	-	
61103	Störkathen	-	3	0	0	-	-	
61104	Süderau	-	21	1	1	1	1	

3. Siedlungsflächen nach regionaler Gliederung in Schleswig-Holstein am 31.12.2021

Schl.-Nr.	Land KREISELFREIE STADT Kreis Gemeinde	Bodenfläche insgesamt	Darunter				
			Siedlungs- flächen	davon			
				Wohnen	Gewerbe, Industrie	Halde	Bergbaubetrieb
				(10000)	(11000)	(12000)	(13000)
Hektar							
61105	Vaale	1 491	112	51	16	-	-
61106	Vaalermoor	622	19	7	0	-	-
61107	Wacken	710	107	67	13	-	-
61108	Warringholz	630	28	13	3	-	-
61109	Westermoor	944	30	14	0	-	-
61110	Wewelsfleth	2 454	100	52	10	-	-
61111	Wiedenborstel	452	6	2	-	-	-
61112	Willenscharen	761	24	7	0	-	-
61113	Wilster, Stadt	271	142	83	22	-	-
61114	Winseldorf	562	24	13	2	-	-
61115	Wittenbergen	459	18	7	1	-	-
61116	Wrist	1 012	115	72	7	-	-
61117	Wulfsmoor	878	41	15	3	-	-
61118	Kollmar	3 282	141	80	5	-	-
61119	Neuendorf-Sachsenbande	1 930	57	28	1	-	-
062	Stormarn	76 622	10 266	5 089	1 396	4	-
62001	Ahrensburg, Stadt	3 529	1 111	613	196	-	-
62003	Badendorf	611	41	29	1	-	-
62004	Bad Oldesloe, Stadt	5 259	856	387	186	-	-
62005	Bargfeld-Stegen	1 782	208	70	7	0	-
62006	Bargteheide, Stadt	1 582	523	265	99	3	-
62008	Barnitz	1 180	46	25	3	-	-
62009	Barsbüttel	2 468	494	225	113	-	-
62011	Braak	751	96	28	40	-	-
62014	Delingsdorf	809	73	43	4	-	-
62016	Elmenhorst	1 493	127	75	4	-	-
62018	Glinde, Stadt	1 121	611	239	150	-	-
62019	Grabau	914	61	26	5	-	-
62020	Grande	786	69	20	2	-	-
62021	Grönwohld	979	74	51	1	-	-
62022	Großensee	1 210	200	68	4	-	-
62023	Großhansdorf	1 120	311	241	11	-	-
62025	Hamberge	674	72	43	4	-	-
62026	Hamfelde	272	31	21	0	-	-
62027	Hammoor	782	52	29	2	-	-
62031	Heidekamp	349	21	16	0	-	-
62032	Heilshoop	850	38	20	3	-	-
62033	Hohenfelde	163	7	2	-	-	-
62035	Hoisdorf	1 604	209	121	8	-	-
62036	Jersbek	1 791	158	60	1	-	-
62039	Klein Wesenberg	874	46	22	2	-	-
62040	Köthel	385	18	13	0	-	-
62045	Lütjensee	1 405	177	116	9	-	-
62046	Meddewade	310	32	25	1	-	-
62048	Mönkhagen	731	42	22	5	-	-
62050	Neritz	466	26	12	1	-	-
62051	Nienwohld	919	24	15	1	-	-
62053	Oststeinbek	1 136	291	159	57	-	-
62056	Pölitz	1 296	65	38	1	-	-
62058	Rausdorf	487	22	10	0	-	-

noch: 3. Siedlungsflächen nach regionaler Gliederung in Schleswig-Holstein am 31.12.2021

Schl.-Nr.	Land	noch: Darunter					
		noch: davon					
		Tagebau, Grube, Steinbruch	Fläche gemischter Nutzung	Fläche besonderer funkt. Prägung	Sport, Freizeit, Erholung	darunter	Friedhof
						Grünanlage	
		(15000)	(16000)	(17000)	(18000)	(18400)	(19000)
Hektar							
61105	Vaale	15	23	3	4	2	-
61106	Vaalermoor	-	11	0	-	-	-
61107	Wacken	0	12	5	6	3	3
61108	Warringholz	0	9	0	4	4	-
61109	Westermoor	-	15	0	0	-	-
61110	Wewelsfleth	-	29	4	5	3	-
61111	Wiedenborstel	-	4	0	-	-	-
61112	Willenscharen	-	14	1	2	2	-
61113	Wilster, Stadt	-	10	8	17	13	3
61114	Winseldorf	-	9	0	0	0	-
61115	Wittenbergen	-	9	0	-	-	-
61116	Wrist	-	18	4	12	5	1
61117	Wulfsmoor	-	23	0	1	0	-
61118	Kollmar	-	50	2	3	1	1
61119	Neuendorf-Sachsenbande	-	28	0	0	0	-
062	Stormarn	420	1 426	304	1 524	736	103
62001	Ahrensburg, Stadt	4	89	39	151	94	19
62003	Badendorf	-	9	1	2	0	-
62004	Bad Oldesloe, Stadt	-	99	43	126	103	15
62005	Bargfeld-Stegen	64	39	16	10	5	2
62006	Bargteheide, Stadt	8	55	22	64	47	8
62008	Barnitz	1	16	0	1	1	-
62009	Barsbüttel	45	62	11	33	19	4
62011	Braak	-	17	1	9	7	1
62014	Delingsdorf	-	13	0	12	8	-
62016	Elmenhorst	0	32	2	14	7	-
62018	Glinde, Stadt	24	21	24	144	42	8
62019	Grabau	5	20	1	3	2	0
62020	Grande	-	21	0	26	6	-
62021	Grönwohld	0	13	1	8	6	-
62022	Großensee	-	23	1	104	4	-
62023	Großhansdorf	-	20	14	22	18	3
62025	Hamberge	-	13	2	10	6	1
62026	Hamfelde	0	5	2	3	3	-
62027	Hammoor	-	17	1	3	1	-
62031	Heidekamp	-	4	0	1	1	-
62032	Heilshoop	-	14	0	1	1	-
62033	Hohenfelde	-	4	0	0	-	0
62035	Hoisdorf	-	41	1	38	6	-
62036	Jersbek	5	24	1	67	3	-
62039	Klein Wesenberg	-	15	2	4	3	2
62040	Köthel	-	4	0	1	1	-
62045	Lütjensee	1	17	7	26	14	2
62046	Meddewade	-	3	0	3	3	-
62048	Mönkhagen	-	13	0	3	1	-
62050	Neritz	-	11	0	2	0	-
62051	Nienwohld	0	8	-	1	0	-
62053	Oststeinbek	-	33	5	28	9	9
62056	Pölitz	-	20	0	6	3	-
62058	Rausdorf	-	8	0	4	3	-

3. Siedlungsflächen nach regionaler Gliederung in Schleswig-Holstein am 31.12.2021

Schl.-Nr.	Land KREISEFREIE STADT Kreis Gemeinde	Bodenfläche insgesamt	Darunter				
			Siedlungs- flächen	davon			
				Wohnen	Gewerbe, Industrie	Halde	Bergbaubetrieb
				(10000)	(11000)	(12000)	(13000)
Hektar							
62059	Rehhorst	1 618	51	22	2	-	-
62060	Reinbek, Stadt	3 126	865	476	131	-	-
62061	Reinfeld (Holstein), Stadt	1 737	334	175	80	-	-
62062	Rethwisch	1 324	70	34	2	-	-
62065	Rümpel	1 589	61	41	0	-	-
62069	Siek	1 247	149	57	43	-	-
62071	Stapelfeld	1 012	206	40	34	-	-
62076	Tangstedt	3 986	554	191	26	-	-
62078	Todendorf	1 281	69	41	5	-	-
62081	Tremsbüttel	1 033	85	58	0	-	-
62082	Trittau	2 858	356	179	80	-	-
62083	Westerau	1 537	62	30	2	-	-
62086	Witzhave	787	86	47	8	-	-
62087	Zarpen	1 169	69	43	1	-	-
62088	Brunsbek	1 442	91	52	1	-	-
62089	Lasbek	1 240	83	40	4	-	-
62090	Ammersbek	1 771	407	215	12	-	-
62091	Steinburg	2 390	147	81	2	0	-
62092	Travenbrück	2 647	129	61	9	-	-
62093	Feldhorst	1 548	47	18	3	-	-
62094	Wesenberg	1 194	112	41	30	-	-

noch: 3. Siedlungsflächen nach regionaler Gliederung in Schleswig-Holstein am 31.12.2021

Schl.-Nr.	Land KREISEFREIE STADT Kreis Gemeinde	noch: Darunter					
		noch: davon					
		Tagebau, Grube, Steinbruch	Fläche gemischter Nutzung	Fläche besonderer funkt. Prägung	Sport, Freizeit, Erholung	darunter	
						Grünanlage	Friedhof
		(15000)	(16000)	(17000)	(18000)	(18400)	(19000)
Hektar							
62059	Rehhorst	-	23	0	3	2	0
62060	Reinbek, Stadt	53	59	39	96	70	10
62061	Reinfeld (Holstein), Stadt	-	30	17	28	21	3
62062	Rethwisch	-	27	1	4	2	1
62065	Rümpel	-	12	1	6	5	-
62069	Siek	0	25	1	22	19	2
62071	Stapelfeld	1	30	3	99	92	-
62076	Tangstedt	175	65	6	88	12	2
62078	Todendorf	-	19	0	3	2	-
62081	Tremsbüttel	0	16	1	10	7	-
62082	Trittau	6	42	12	33	22	4
62083	Westerau	-	24	1	5	4	-
62086	Witzhave	-	24	2	4	1	1
62087	Zarpen	-	16	3	4	1	2
62088	Brunsbek	9	21	0	6	2	-
62089	Lasbek	-	26	1	11	3	-
62090	Ammersbek	-	42	7	130	16	1
62091	Steinburg	-	47	2	12	6	2
62092	Travenbrück	13	31	7	7	6	1
62093	Feldhorst	-	24	0	2	2	-
62094	Wesenberg	5	19	1	16	16	-

4. Verkehrsflächen nach regionaler Gliederung in Schleswig-Holstein am 31.12.2021

Schl.- Nr.	Land KREISFREIE STADT Kreis Gemeinde	Bodenfläche insgesamt	Darunter						
			Verkehrsfläche	davon					
				Straßen- verkehr	Weg	Platz	Bahn- verkehr	Flug- verkehr	Schiffs- verkehr
Hektar									
01	Schleswig-Holstein	1 580 430	69 767	45 142	16 889	1 458	3 329	2 622	327
001	FLENSBURG	5 673	786	531	46	26	97	78	7
002	KIEL	11 865	1 652	1 152	153	70	131	108	39
003	LÜBECK	21 419	1 996	1 212	271	70	229	140	74
004	NEUMÜNSTER	7 166	724	494	76	34	86	34	-
051	Dithmarschen	142 817	5 731	3 898	1 375	102	249	47	61
51001	Albersdorf	1 712	98	68	19	5	6	-	-
51002	Arkebek	692	36	26	7	-	3	-	-
51003	Averlak	906	17	13	4	-	-	-	0
51004	Bargenstedt	1 190	46	44	2	0	-	-	-
51005	Barkenholm	511	13	7	6	0	-	-	-
51006	Barlt	2 288	60	38	19	0	2	-	-
51008	Bergewörden	264	5	2	3	-	-	-	-
51010	Brickeln	607	41	14	7	0	19	-	-
51011	Brunsbüttel, Stadt	6 521	371	241	42	13	17	-	58
51012	Buchholz	1 456	54	31	21	-	3	-	-
51013	Büsum	848	82	61	9	9	1	-	1
51014	Büsumer Deichhausen	287	14	11	2	0	0	-	-
51015	Bunsoh	1 175	44	37	7	0	-	-	0
51016	Burg (Dithmarschen)	1 125	66	36	15	2	12	-	-
51017	Busenwurth	1 009	29	17	11	-	-	-	-
51019	Dellstedt	2 177	55	24	31	-	-	-	-
51020	Delve	1 584	49	23	26	0	-	-	-
51021	Diekhusen-Fahrstedt	746	28	23	5	0	-	-	-
51022	Dingen	701	24	19	3	-	2	-	-
51023	Dörpling	782	29	15	14	-	-	-	-
51024	Eddelak	921	34	28	3	0	3	-	-
51026	Eggstedt	1 279	45	40	5	-	-	-	-
51027	Elpersbüttel	3 017	79	58	11	5	5	-	-
51028	Epenwörden	1 352	51	43	4	-	5	-	-
51030	Fedderingen	969	31	26	5	-	-	-	-
51032	Frestedt	1 033	33	15	19	-	-	-	-
51033	Friedrichsgabekoog	862	23	15	8	0	-	-	-
51034	Friedrichskoog	5 327	160	120	35	4	-	-	1
51035	Gaushorn	645	21	13	8	-	-	-	-
51036	Glüsing	469	19	14	5	-	-	-	-
51037	Großenrade	1 040	41	22	19	-	-	-	-
51038	Groven	790	20	15	4	1	-	-	-
51039	Gudendorf	604	25	13	8	0	4	-	-
51043	Hedwigenkoog	1 636	44	23	21	0	-	-	-
51044	Heide, Stadt	3 197	272	172	67	13	20	-	-
51045	Hellschen-Heringsand-Unterschaar	702	19	13	7	-	-	-	-
51046	Helse	1 144	47	42	4	0	1	-	-
51047	Hemme	1 653	81	56	25	0	-	-	-
51048	Hemmingstedt	1 601	99	62	24	0	12	-	-
51049	Hennstedt	2 193	78	51	26	1	-	-	-
51050	Hillgroven	360	12	11	1	0	-	-	-

4. Verkehrsflächen nach regionaler Gliederung in Schleswig-Holstein am 31.12.2021

Schl.- Nr.	Land KREISFREIE STADT Kreis Gemeinde	Bodenfläche insgesamt	Darunter						
			Verkehrsfläche	davon					
				Straßen- verkehr	Weg	Platz	Bahn- verkehr	Flug- verkehr	Schiffs- verkehr
Hektar									
51051	Hochdonn	546	35	20	5	0	9	-	-
51052	Hövede	294	11	10	1	-	-	-	-
51053	Hollingstedt	974	30	16	14	0	-	-	-
51054	Immenstedt	309	13	10	3	0	-	-	-
51057	Kaiser-Wilhelm-Koog	1 305	30	23	7	-	-	-	-
51058	Karolinenkoog	1 755	39	31	8	0	-	-	-
51060	Kleve	1 281	30	20	10	-	-	-	0
51061	Krempel	482	17	10	5	-	2	-	-
51062	Kronprinzenkoog	2 884	78	58	19	0	-	-	-
51063	Krumstedt	1 589	55	44	11	0	-	-	-
51064	Kuden	1 137	45	40	5	0	-	-	-
51065	Lehe	1 863	45	22	19	0	4	-	-
51067	Lieth	466	16	14	1	1	-	-	-
51068	Linden	1 162	44	34	9	0	-	-	-
51069	Lohe-Rickelshof	539	44	43	1	0	-	-	-
51071	Lunden	465	25	17	4	1	4	-	-
51072	Marne, Stadt	483	53	45	3	2	3	-	-
51073	Marndeich	131	5	4	1	-	-	-	-
51074	Meldorf, Stadt	2 126	123	84	24	6	8	-	-
51075	Neuenkirchen	2 514	92	64	25	0	3	-	-
51076	Neufeld	1 040	39	29	9	0	-	-	1
51077	Neufelderkoog	977	25	19	6	0	-	-	0
51078	Nindorf	875	39	25	13	1	-	-	-
51079	Norddeich	690	28	16	13	0	-	-	-
51080	Norderheistedt	433	13	12	1	-	-	-	-
51081	Norderwörden	1 847	84	52	32	0	-	-	-
51082	Nordhastedt	2 656	139	104	26	2	7	-	-
51083	Odderade	1 127	30	16	13	-	-	-	-
51084	Oesterdeichstrich	464	30	13	3	-	2	13	-
51085	Offenbüttel	1 395	37	29	9	-	-	-	-
51086	Osterrade	1 709	47	36	11	-	-	-	-
51087	Ostrohe	666	33	16	17	-	-	-	-
51088	Pahlen	1 080	42	31	10	2	-	-	-
51089	Quickborn	695	40	14	14	-	12	-	-
51090	Ramhusen	480	16	15	1	-	-	-	-
51092	Rehm-Flehde-Bargen	1 463	47	23	16	0	8	-	-
51093	Reinsbüttel	683	24	15	6	-	2	-	-
51096	Sankt Annen	1 489	46	31	9	-	6	-	-
51097	Sankt Michaelisdonn	2 306	157	72	24	2	26	33	-
51098	Sarzbüttel	1 339	44	23	20	0	-	-	-
51099	Schafstedt	1 816	109	85	23	0	-	-	-
51100	Schalkholz	1 252	46	32	14	0	-	-	-
51102	Schlichting	1 250	40	28	12	0	-	-	-
51103	Schmedeswurth	591	19	15	4	0	-	-	-
51104	Schrum	501	16	5	11	-	-	-	-
51105	Schülp	927	32	27	5	-	-	-	-
51107	Stelle-Wittenwurth	1 071	59	26	27	-	7	-	-
51108	Strübbel	440	14	10	4	-	-	-	-
51109	Süderdeich	664	25	17	6	-	2	-	-
51110	Süderhastedt	1 574	61	55	6	0	-	-	-

4. Verkehrsflächen nach regionaler Gliederung in Schleswig-Holstein am 31.12.2021

Schl.- Nr.	Land KREISFREIE STADT Kreis Gemeinde	Bodenfläche insgesamt	Darunter						
			Verkehrsfläche	davon					
				Straßen- verkehr	Weg	Platz	Bahn- verkehr	Flug- verkehr	Schiffs- verkehr
Hektar									
51113	Wöhrden	2 177	101	65	36	0	-	-	-
51114	Tellingstedt	2 110	88	65	21	2	-	-	-
51117	Tielenhemme	1 268	24	17	6	0	-	-	-
51118	Trennewurth	779	25	20	5	-	-	-	-
51119	Volsemehusen	1 678	55	39	12	-	4	-	-
51120	Wallen	186	7	3	4	-	-	-	-
51121	Warwerort	458	17	13	2	2	-	-	-
51122	Weddingstedt	1 789	99	58	27	0	13	-	-
51125	Welmbüttel	760	29	13	16	0	-	-	-
51126	Wennbüttel	459	16	12	1	-	3	-	-
51127	Wesselburen, Stadt	513	37	32	2	1	2	-	-
51128	Wesselburener Deichhausen	507	16	12	4	-	-	-	-
51129	Wesselburenerkoog	2 189	45	35	9	1	-	-	-
51130	Wesseln	376	21	18	2	1	1	-	-
51131	Westerborstel	414	10	5	5	-	-	-	-
51132	Westerdeichstrich	750	27	20	4	2	-	-	-
51133	Wiernerstedt	508	17	16	1	-	-	-	-
51134	Windbergen	1 731	60	27	30	0	3	-	-
51135	Wolmersdorf	611	17	8	9	-	-	-	-
51136	Wrohm	1 145	54	42	11	1	-	-	0
51137	Nordermeldorf	3 410	110	77	25	8	-	-	-
51138	Tensbüttel-Röst	1 936	122	109	8	5	-	-	-
51139	Süderdorf	1 621	56	46	10	0	-	-	0
51140	Oesterwurth	1 419	47	29	15	0	3	-	-
51141	Süderheistedt	844	25	17	8	0	-	-	-
053	Herzogtum Lauenburg	126 306	5 427	3 061	2 013	78	256	13	5
53001	Albsfelde	418	11	5	6	-	-	-	-
53002	Alt-Mölln	644	54	30	23	1	-	-	-
53003	Aumühle	348	41	24	6	1	10	-	-
53004	Bäk	430	16	10	5	0	-	-	-
53005	Bäla	650	19	11	8	0	-	-	-
53006	Basedow	747	28	17	11	-	-	-	-
53007	Basthorst	1 082	43	18	25	0	-	-	-
53008	Behlendorf	1 025	30	15	15	1	-	-	0
53009	Berkenthin	1 034	64	31	32	0	-	-	0
53010	Besenthal	1 265	87	37	50	1	-	-	-
53011	Bliestorf	1 035	38	22	16	-	-	-	-
53012	Börnsen	841	57	49	5	0	2	-	-
53013	Borstorf	864	32	14	18	-	-	-	-
53014	Breitenfelde	1 254	54	33	21	0	-	-	-
53015	Bröthen	1 069	33	16	15	-	2	-	-
53016	Brunsmark	429	15	4	11	-	-	-	-
53017	Brunstorf	1 376	51	21	31	-	-	-	-
53018	Buchholz	293	27	18	5	-	4	-	-
53019	Buchhorst	519	20	10	10	0	-	-	-
53020	Büchen	1 685	137	74	29	4	29	-	-
53021	Dahmker	204	8	3	5	0	-	-	-
53022	Dalldorf	605	39	7	25	-	7	-	-

4. Verkehrsflächen nach regionaler Gliederung in Schleswig-Holstein am 31.12.2021

Schl.- Nr.	Land KREISFREIE STADT Kreis Gemeinde	Bodenfläche insgesamt	Darunter						
			Verkehrsfläche	davon					
				Straßen- verkehr	Weg	Platz	Bahn- verkehr	Flug- verkehr	Schiffs- verkehr
Hektar									
53023	Dassendorf	794	44	37	6	0	-	-	-
53024	Düchelsdorf	301	6	2	3	-	-	-	-
53025	Duvensee	1 239	37	13	23	-	-	-	-
53026	Einhaus	253	18	10	5	0	3	-	-
53027	Elmenhorst	1 299	60	35	25	-	-	-	-
53028	Escheburg	891	61	39	18	0	3	-	-
53029	Fitzen	911	34	13	21	-	-	-	-
53030	Fredeburg	1 009	49	13	27	-	8	-	-
53031	Fuhlenhagen	574	29	22	7	-	-	-	-
53032	Geesthacht, Stadt	3 325	250	202	28	5	14	-	0
53033	Giesensdorf	273	9	4	5	-	-	-	-
53034	Göldenitz	506	15	9	7	-	-	-	-
53035	Göttin	521	29	12	17	-	-	-	-
53036	Grabau	410	20	9	10	-	1	-	-
53037	Grambek	1 266	83	23	44	1	1	13	-
53038	Grinau	274	8	6	2	-	-	-	-
53039	Groß Boden	270	12	9	3	-	-	-	-
53040	Groß Disnack	599	21	7	14	0	-	-	-
53041	Groß Grönau	490	35	28	6	1	-	-	-
53042	Groß Pampau	431	12	6	7	-	-	-	-
53043	Groß Sarau	1 708	142	113	16	1	11	-	-
53044	Groß Schenkenberg	652	19	17	2	0	-	-	-
53045	Grove	528	20	4	13	-	3	-	-
53046	Gudow	4 225	149	83	53	12	-	-	-
53047	Gülzow	1 707	53	20	32	0	-	-	-
53048	Güster	778	39	26	9	1	3	-	-
53049	Hamfelde	347	15	9	6	0	-	-	-
53050	Hamwarde	667	28	16	12	0	-	-	-
53051	Harmsdorf	357	16	9	6	1	-	-	-
53052	Havekost	591	27	12	9	-	6	-	-
53053	Hohenhorn	693	24	17	7	1	-	-	-
53054	Hollenbek	721	24	16	7	0	1	-	-
53056	Hornbek	589	44	31	10	0	2	-	-
53057	Horst	1 205	31	11	12	-	7	-	-
53058	Juliusburg	603	20	10	11	-	-	-	-
53059	Kankelau	421	19	14	5	-	-	-	-
53060	Kasseburg	789	58	46	11	0	-	-	-
53061	Kastorf	690	25	17	8	0	-	-	-
53062	Kittlitz	1 773	32	21	11	0	-	-	-
53064	Klein Pampau	417	15	10	4	0	-	-	-
53066	Klein Zecher	911	20	17	3	0	-	-	-
53067	Klempau	1 007	36	17	19	1	-	-	-
53068	Klinkrade	740	24	17	7	0	-	-	-
53069	Koberg	1 198	38	17	20	-	-	-	-
53070	Köthel	152	6	4	2	0	-	-	-
53071	Kollow	821	24	13	11	0	-	-	-
53072	Kröppelshagen-Fahrendorf	837	41	30	12	0	-	-	-
53073	Krüzen	824	36	21	14	-	-	-	-
53074	Krukow	794	30	12	19	0	-	-	-
53075	Krummesse	335	18	12	6	0	-	-	-

4. Verkehrsflächen nach regionaler Gliederung in Schleswig-Holstein am 31.12.2021

Schl.- Nr.	Land KREISFREIE STADT Kreis Gemeinde	Bodenfläche insgesamt	Darunter						
			Verkehrsfläche	davon					
				Straßen- verkehr	Weg	Platz	Bahn- verkehr	Flug- verkehr	Schiffs- verkehr
Hektar									
53076	Kuddewörde	735	40	28	12	0	-	-	-
53077	Kühsen	728	28	12	14	1	-	-	-
53078	Kulpin	607	14	8	7	-	-	-	-
53079	Labenz	575	20	12	7	1	-	-	-
53080	Langenlehsten	2 337	73	24	49	-	-	-	-
53081	Lankau	1 912	69	26	38	2	3	-	-
53082	Lanze	904	32	8	15	0	9	-	-
53083	Lauenburg/Elbe, Stadt	956	95	67	12	3	9	-	4
53084	Lehmrade	1 140	53	12	41	1	-	-	-
53085	Linau	966	31	22	9	0	-	-	-
53086	Lüchow	461	11	7	4	-	-	-	-
53087	Lüttau	1 124	35	16	18	1	-	-	-
53088	Mechow	443	10	7	3	-	-	-	-
53089	Möhnsen	747	43	32	10	1	-	-	-
53090	Mölln, Stadt	2 505	191	122	50	9	11	-	-
53091	Mühlenrade	374	14	11	3	0	-	-	-
53092	Müssen	1 146	53	24	16	0	13	-	-
53093	Mustin	1 188	31	19	12	-	-	-	-
53094	Niendorf bei Berkenthin	399	19	6	13	-	-	-	-
53095	Niendorf/Stecknitz	841	24	13	11	-	-	-	-
53096	Nusse	622	26	14	12	1	-	-	-
53097	Panten	1 383	42	23	18	0	-	-	-
53098	Pogeez	451	34	22	8	-	5	-	-
53099	Poggensee	544	20	11	9	0	-	-	-
53100	Ratzeburg, Stadt	3 029	139	104	16	6	13	-	-
53101	Ritzerau	1 111	34	11	23	0	-	-	-
53102	Römnitz	515	9	6	2	0	-	-	-
53103	Rondeshagen	951	23	14	9	0	-	-	-
53104	Roseburg	1 624	61	32	22	2	5	-	-
53105	Sachsenwald, Forstgutsbezirk	5 849	263	66	177	1	19	-	-
53106	Sahms	594	21	10	10	0	1	-	-
53107	Salem	2 510	71	43	28	1	-	-	-
53108	Sandesneben	613	23	19	4	0	-	-	-
53109	Schiphorst	815	21	12	10	-	-	-	-
53110	Schmilau	1 155	54	18	28	1	6	-	-
53111	Schnakenbek	1 302	40	19	19	1	-	-	0
53112	Schönberg	1 477	38	26	12	0	-	-	-
53113	Schretstaken	847	24	13	11	-	-	-	-
53114	Schürensöhlen	275	9	7	2	-	-	-	-
53115	Schulendorf	1 138	42	23	18	-	-	-	-
53116	Schwarzenbek, Stadt	1 155	120	79	23	4	13	-	-
53117	Seedorf	2 788	39	22	17	0	-	-	-
53118	Siebenbäumen	882	28	21	7	0	-	-	-
53119	Siebeneichen	468	27	13	10	0	5	-	-
53120	Sierksrade	400	12	8	4	-	-	-	-
53121	Sirksfelde	862	23	14	10	0	-	-	-
53122	Steinhorst	1 629	28	16	12	0	-	-	-
53123	Sterley	2 139	69	35	28	1	6	-	-
53124	Stubben	533	15	9	4	1	-	-	-
53125	Talkau	488	21	17	3	1	-	-	-

4. Verkehrsflächen nach regionaler Gliederung in Schleswig-Holstein am 31.12.2021

Schl.- Nr.	Land KREISFREIE STADT Kreis Gemeinde	Bodenfläche insgesamt	Darunter						
			Verkehrsfläche	davon					
				Straßen- verkehr	Weg	Platz	Bahn- verkehr	Flug- verkehr	Schiffs- verkehr
Hektar									
53126	Tramm	674	38	27	9	1	-	-	-
53127	Walksfelde	351	6	4	3	-	-	-	-
53128	Wangelau	652	18	8	10	-	-	-	-
53129	Wentorf bei Hamburg	687	77	68	5	1	3	-	-
53130	Wentorf (Amt Sandesneben-Nusse)	499	18	12	5	0	-	-	-
53131	Wiershop	515	19	14	5	-	-	-	-
53132	Witzeeze	1 046	47	21	20	0	5	-	0
53133	Wohltorf	597	45	29	10	1	6	-	-
53134	Woltersdorf	790	33	15	13	0	5	-	-
53135	Worth	607	17	12	5	0	-	-	-
53136	Ziethen	1 118	39	18	20	0	-	-	-
054	Nordfriesland	208 356	9 235	5 096	2 481	152	473	997	37
54001	Achtrup	2 990	102	63	32	0	6	-	-
54002	Ahrenshöft	879	34	17	17	-	-	-	-
54003	Ahrenviöl	1 011	31	26	5	-	-	-	-
54004	Ahrenviölfeld	729	29	14	10	-	5	-	-
54005	Alkersum	907	40	13	27	0	-	-	-
54006	Almdorf	570	30	18	9	-	4	-	-
54007	Arlewatt	557	15	13	2	0	-	-	-
54009	Aventoft	1 447	45	30	14	1	-	0	-
54010	Bargum	1 729	76	54	15	0	7	-	-
54011	Behrendorf	1 529	53	45	8	-	-	-	-
54012	Bohmstedt	1 335	62	52	10	0	-	-	-
54013	Bondelum	918	30	18	9	-	2	-	-
54014	Bordelum	3 471	163	108	42	1	9	3	-
54015	Borgsum	551	24	4	20	-	-	-	-
54016	Bosbüll	633	25	18	4	0	3	-	-
54017	Braderup	1 335	51	33	18	0	-	-	-
54018	Bramstedtlund	1 385	45	25	20	-	-	-	-
54019	Bredstedt, Stadt	975	82	56	15	2	6	3	-
54020	Breklum	1 007	65	38	20	2	5	-	-
54022	Dagebüll	3 692	164	104	41	8	6	-	4
54023	Drage	1 633	34	18	16	0	-	-	0
54024	Dreisdorf	1 770	74	26	48	0	-	-	-
54025	Dunsum	272	12	8	4	1	-	-	-
54026	Elisabeth-Sophien-Koog	518	15	7	8	-	-	-	-
54027	Eilhöft	782	26	14	12	0	-	-	-
54032	Fresendelf	260	10	6	4	-	-	-	-
54033	Friedrichstadt, Stadt	402	39	32	3	2	2	-	0
54034	Friedrich-Wilhelm-Lübke-Koog	1 349	42	27	14	-	0	-	-
54035	Garding, Kirchspiel	1 489	38	30	5	-	2	-	-
54036	Garding, Stadt	306	28	22	1	2	4	-	-
54037	Goldebek	1 018	35	31	5	-	-	-	-
54038	Goldelund	1 202	49	42	7	-	-	-	-
54039	Gröde	252	1	-	1	-	-	-	-
54040	Grothusenkoog	327	11	7	4	-	-	-	-
54041	Haselund	1 279	50	34	16	0	-	-	-
54042	Hattstedt	701	52	35	8	1	8	-	-

4. Verkehrsflächen nach regionaler Gliederung in Schleswig-Holstein am 31.12.2021

Schl.- Nr.	Land KREISFREIE STADT Kreis Gemeinde	Bodenfläche insgesamt	Darunter						
			Verkehrsfläche	davon					
				Straßen- verkehr	Weg	Platz	Bahn- verkehr	Flug- verkehr	Schiffs- verkehr
Hektar									
54043	Hattstedtermarsch	3 529	65	16	40	1	8	-	-
54045	Högel	1 628	54	43	10	-	-	-	-
54046	Hörnum (Sylt)	564	28	17	5	3	-	-	2
54048	Holm	400	14	6	8	-	1	-	-
54050	Hallig Hooge	578	13	10	3	0	-	-	0
54052	Horstedt	1 170	58	28	30	0	-	-	-
54054	Hude	354	14	7	6	0	-	-	-
54055	Humptrup	1 699	66	42	17	0	7	-	-
54056	Husum, Stadt	2 580	292	191	39	21	36	-	5
54057	Immenstedt	1 461	143	30	20	0	-	93	-
54059	Joldelund	1 912	70	55	15	-	-	-	-
54061	Kampen (Sylt)	843	47	25	17	4	-	-	1
54062	Karlum	1 446	73	21	52	0	-	-	-
54063	Katharinenheerd	841	21	13	4	0	4	-	-
54065	Klanxbüll	1 063	78	30	10	1	37	-	-
54068	Klixbüll	1 744	98	56	19	0	1	21	-
54070	Koldenbüttel	2 580	58	30	12	1	16	-	-
54071	Kolkerheide	210	6	5	1	-	-	-	-
54072	Kotzenbüll	777	25	18	5	0	2	-	-
54073	Ladelund	2 409	75	52	23	0	-	-	-
54074	Langeneß	1 157	19	10	8	0	1	-	0
54075	Langenhorn	4 740	228	166	50	2	10	-	-
54076	Leck	2 979	384	82	56	5	7	235	-
54077	Lexgaard	524	11	9	3	-	-	-	-
54078	List auf Sylt	1 842	59	41	15	3	-	-	0
54079	Löwenstedt	1 962	81	38	44	0	-	-	-
54080	Lütjenholm	1 071	38	27	11	0	-	-	-
54083	Midlum	850	34	8	26	0	-	-	-
54084	Mildstedt	871	56	43	7	0	6	-	-
54085	Nebel	1 195	42	23	15	3	-	-	0
54086	Neukirchen	3 158	116	85	25	1	5	-	-
54087	Nieblum	786	46	17	23	6	-	-	-
54088	Niebüll, Stadt	3 063	210	137	32	5	36	1	-
54089	Norddorf auf Amrum	589	17	13	3	1	-	-	-
54090	Norderfriedrichskoog	531	18	10	8	-	-	-	-
54091	Nordstrand	5 726	137	81	46	8	-	-	1
54092	Norstedt	1 350	44	38	6	-	-	-	-
54093	Ockholm	1 864	67	52	12	2	-	-	1
54094	Oevenum	1 087	47	11	35	0	-	-	-
54095	Oldenswort	4 584	117	88	16	1	13	-	-
54096	Oldersbek	1 082	48	31	15	0	2	-	-
54097	Olderup	994	41	21	13	-	-	7	-
54098	Oldsum	1 331	61	16	45	0	-	-	-
54099	Ostenfeld (Husum)	2 767	88	59	28	0	-	-	-
54100	Osterhever	1 850	47	32	14	-	-	-	-
54101	Oster-Ohrstedt	1 129	52	37	8	0	7	-	-
54103	Pellworm	3 745	96	63	28	1	-	2	1
54104	Poppenbüll	1 552	41	31	10	0	-	-	-
54105	Ramstedt	542	18	13	6	-	-	-	-
54106	Rantrum	1 369	71	48	18	0	4	-	-

4. Verkehrsflächen nach regionaler Gliederung in Schleswig-Holstein am 31.12.2021

Schl.- Nr.	Land KREISFREIE STADT Kreis Gemeinde	Bodenfläche insgesamt	Darunter						
			Verkehrsfläche	davon					
				Straßen- verkehr	Weg	Platz	Bahn- verkehr	Flug- verkehr	Schiffs- verkehr
Hektar									
54108	Reußenköge	4 591	119	67	49	3	-	-	-
54109	Risum-Lindholm	3 603	190	125	49	1	14	-	-
54110	Rodenäs	1 984	59	36	23	-	-	-	-
54113	Sankt Peter-Ording	2 835	138	99	20	8	9	2	-
54116	Schwabstedt	1 964	66	26	40	1	-	-	-
54118	Schwesing	1 563	194	43	18	1	3	129	-
54119	Seeth	1 376	43	19	19	4	-	-	-
54120	Simonsberg	1 748	48	19	28	2	-	-	-
54121	Sönnebüll	429	20	17	4	-	-	-	-
54123	Sollwitt	1 095	39	18	22	-	-	-	-
54124	Sprakebüll	1 137	36	25	7	0	3	-	-
54125	Stadum	1 974	82	40	39	3	-	-	-
54126	Stedesand	1 519	62	44	7	0	10	-	-
54128	Struckum	892	49	31	14	0	4	-	-
54129	Süderende	259	12	3	9	0	-	-	-
54130	Süderhöft	260	12	8	4	-	-	-	-
54131	Süderlügum	2 659	147	61	77	3	6	-	-
54132	Südermarsch	3 023	147	90	48	-	9	-	-
54134	Tating	2 949	97	65	17	1	7	6	-
54135	Tetenbüll	3 642	92	74	18	0	-	-	-
54136	Tinningstedt	891	80	18	9	-	-	53	-
54138	Tönning, Stadt	4 443	164	100	41	2	13	-	8
54140	Tümlauer Koog	620	17	9	8	-	-	-	-
54141	Uelvesbüll	1 023	28	23	5	-	-	-	-
54142	Uphusum	706	34	18	12	0	3	-	-
54143	Utersum	526	27	9	17	1	-	-	-
54144	Viöl	1 896	77	53	23	1	-	-	-
54145	Vollerwiek	462	16	8	7	0	-	-	-
54146	Vollstedt	618	31	22	9	0	-	-	-
54148	Welt	820	35	26	9	0	-	-	-
54149	Wenningstedt-Braderup (Sylt)	616	43	31	9	3	-	-	-
54150	Westerhever	1 332	32	13	18	1	-	-	0
54152	Wester-Ohrstedt	1 854	68	48	9	-	11	-	-
54154	Westre	1 914	68	36	32	0	-	-	-
54156	Winnert	1 888	54	33	21	0	-	-	-
54157	Wisch	305	12	7	3	-	2	-	-
54158	Witsum	159	6	4	2	-	-	-	-
54159	Wittbek	1 991	61	35	26	0	-	-	-
54160	Wittdün auf Amrum	261	18	7	3	1	-	-	7
54161	Witzwort	2 814	91	51	25	-	14	-	-
54162	Wobbenbüll	169	8	6	2	0	-	-	-
54163	Wrixum	756	33	9	24	0	-	-	-
54164	Wyk auf Föhr, Stadt	808	89	42	17	6	-	20	2
54165	Galmsbüll	4 905	138	103	31	0	4	-	-
54166	Emmelsbüll-Horsbüll	3 573	141	103	29	0	8	-	-
54167	Enge-Sande	2 482	90	42	46	0	2	-	-
54168	Sylt	5 731	807	216	76	18	76	419	2

4. Verkehrsflächen nach regionaler Gliederung in Schleswig-Holstein am 31.12.2021

Schl.- Nr.	Land KREISFREIE STADT Kreis Gemeinde	Bodenfläche insgesamt	Darunter						
			Verkehrsfläche	davon					
				Straßen- verkehr	Weg	Platz	Bahn- verkehr	Flug- verkehr	Schiffs- verkehr
Hektar									
055	Ostholstein	139 302	5 279	3 526	1 252	180	278	19	25
55001	Ahrensböök	9 537	249	177	69	3	-	1	-
55002	Altenkrempe	3 664	94	57	29	1	8	-	-
55004	Bad Schwartau, Stadt	1 839	159	122	25	5	7	-	-
55006	Beschendorf	854	45	29	10	-	6	-	-
55007	Bosau	6 425	154	108	45	1	-	-	0
55010	Dahme	911	44	30	11	2	-	-	-
55011	Damlos	924	54	32	17	2	3	-	-
55012	Eutin, Stadt	4 139	239	164	46	16	13	-	0
55014	Göhl	2 124	37	25	9	0	3	-	-
55015	Gremersdorf	4 576	138	104	34	0	-	-	-
55016	Grömitz	5 109	212	140	56	12	-	-	3
55017	Großenbrode	2 099	111	70	23	3	13	-	2
55018	Grube	2 021	70	29	27	2	-	12	-
55020	Harmsdorf	1 782	36	14	22	0	-	-	-
55021	Heiligenhafen, Stadt	1 832	154	114	22	16	0	-	2
55022	Heringsdorf	2 955	69	46	16	2	5	-	-
55023	Kabelhorst	579	22	16	6	0	-	-	-
55024	Kasseedorf	3 392	79	50	29	0	-	-	-
55025	Kellenhusen (Ostsee)	817	40	20	17	4	-	-	-
55027	Lensahn	2 770	106	76	21	1	8	-	-
55028	Malente	6 907	222	129	58	4	32	-	-
55029	Manhagen	963	24	19	4	-	-	-	-
55031	Neukirchen	2 860	70	39	21	0	10	-	-
55032	Neustadt in Holstein, Stadt	1 973	179	112	29	10	17	0	11
55033	Oldenburg in Holstein, Stadt	3 969	205	156	29	10	10	-	-
55035	Ratekau	5 962	346	247	67	6	25	-	-
55036	Riepsdorf	2 581	64	26	38	0	-	-	-
55037	Schashagen	4 146	154	111	34	2	6	-	-
55038	Schönwalde am Bungsberg	3 912	95	60	34	1	-	-	-
55039	Sierksdorf	1 950	133	92	8	19	10	4	-
55040	Stockelsdorf	5 670	243	173	66	4	-	-	-
55041	Süsel	7 529	222	160	42	1	16	3	-
55042	Timmendorfer Strand	2 013	115	75	20	11	9	-	1
55043	Wangels	6 712	165	98	59	9	-	-	0
55044	Scharbeutz	5 254	295	220	40	9	26	-	-
55046	Fehmarn, Stadt	18 550	633	385	168	25	50	-	5
056	Pinneberg	66 425	3 680	2 239	1 047	96	156	123	19
56001	Appen	2 030	108	42	39	-	-	27	-
56002	Barmstedt, Stadt	1 717	99	60	31	3	5	-	-
56003	Bevern	804	34	26	9	-	-	-	-
56004	Bilsen	620	26	16	9	1	-	-	-
56005	Bönningstedt	1 205	68	48	13	2	6	-	-
56006	Bokel	1 602	45	19	25	1	-	-	-
56008	Bokholt-Hanredder	856	51	28	16	0	6	-	-
56009	Borstel-Hohenraden	1 488	64	29	35	0	-	-	-
56010	Brande-Hörnerkirchen	1 314	55	21	33	0	-	-	-

4. Verkehrsflächen nach regionaler Gliederung in Schleswig-Holstein am 31.12.2021

Schl.- Nr.	Land KREISFREIE STADT Kreis Gemeinde	Bodenfläche insgesamt	Darunter						
			Verkehrsfläche	davon					
				Straßen- verkehr	Weg	Platz	Bahn- verkehr	Flug- verkehr	Schiffs- verkehr
Hektar									
56011	Bullenkuhlen	393	16	8	8	0	-	-	-
56013	Ellerbek	911	50	36	13	1	0	-	-
56014	Ellerhoop	1 079	49	33	15	-	-	-	-
56015	Elmshorn, Stadt	2 136	293	228	24	17	25	-	0
56016	Groß Nordende	564	13	10	3	-	-	-	-
56017	Groß Offenseth-Aspern	1 056	39	20	20	-	-	-	-
56018	Halstenbek	1 258	124	83	13	4	24	-	-
56019	Haselau	1 889	30	17	14	-	-	-	-
56020	Haseldorf	1 808	45	23	20	1	-	-	0
56021	Hasloh	1 107	66	45	14	0	7	-	-
56022	Heede	1 548	57	26	29	-	2	-	-
56023	Heidgraben	538	39	29	9	1	1	-	-
56024	Heist	996	134	28	17	0	-	90	-
56025	Helgoland	421	23	6	5	1	-	5	7
56026	Hemdingen	1 641	67	35	32	0	-	-	-
56027	Hettingen	2 410	32	17	15	0	-	-	0
56028	Holm	1 605	66	36	29	1	-	-	-
56029	Klein Nordende	1 079	55	26	26	0	3	-	-
56030	Klein Offenseth-Sparrieshoop	1 692	106	69	33	0	3	-	-
56031	Kölln-Reisiek	677	44	30	14	0	-	-	-
56032	Kummerfeld	650	44	28	15	0	-	-	-
56033	Seester	1 157	28	22	7	-	-	-	-
56034	Langeln	1 028	45	19	22	1	3	-	-
56035	Lutzhorn	2 172	78	33	45	0	-	-	-
56036	Moorrege	1 076	50	33	14	2	-	-	1
56037	Neuendeich	854	26	18	7	-	-	-	-
56038	Osterhorn	638	31	8	14	-	9	-	-
56039	Pinneberg, Stadt	2 154	255	188	40	11	15	-	0
56040	Prisdorf	523	33	16	10	1	6	-	-
56041	Quickborn, Stadt	4 316	294	185	80	16	13	-	-
56042	Raa-Besenbek	1 299	27	18	8	0	1	-	-
56043	Rellingen	1 318	128	113	14	2	-	-	-
56044	Schenefeld, Stadt	999	106	85	15	7	-	-	-
56045	Seestermühe	2 336	34	13	19	-	-	-	1
56046	Seeth-Ekholt	689	40	26	14	0	-	-	-
56047	Tangstedt	1 252	46	25	21	0	-	-	-
56048	Tornesch, Stadt	2 061	184	114	51	7	11	1	-
56049	Uetersen, Stadt	1 143	97	73	17	3	3	-	1
56050	Wedel, Stadt	3 381	191	114	51	12	5	-	9
56051	Westerhorn	937	41	13	23	0	5	-	-
057	Plön	108 356	3 382	2 275	898	75	127	-	7
57001	Ascheberg (Holstein)	2 094	58	34	9	1	13	-	-
57002	Barmissen	515	14	9	5	-	-	-	-
57003	Barsbek	873	20	9	10	0	-	-	-
57004	Behrensdorf (Ostsee)	2 091	52	26	23	1	-	-	2
57005	Belau	1 489	36	22	7	0	7	-	-
57006	Bendfeld	441	10	6	3	-	-	-	-
57007	Blekendorf	3 835	95	64	26	3	2	-	-

4. Verkehrsflächen nach regionaler Gliederung in Schleswig-Holstein am 31.12.2021

Schl.- Nr.	Land KREISFREIE STADT Kreis Gemeinde	Bodenfläche insgesamt	Darunter						
			Verkehrsfläche	davon					
				Straßen- verkehr	Weg	Platz	Bahn- verkehr	Flug- verkehr	Schiffs- verkehr
Hektar									
57008	Bönebüttel	2 040	76	43	26	-	6	-	-
57009	Bösdorf	2 109	69	54	14	1	-	-	0
57010	Boksee	552	14	10	4	-	-	-	-
57011	Bothkamp	1 388	33	19	14	0	-	-	-
57012	Brodersdorf	363	17	14	3	0	-	-	-
57013	Dannau	912	25	18	7	0	-	-	-
57015	Dersau	750	21	15	6	1	-	-	-
57016	Dobersdorf	2 191	56	38	19	0	-	-	-
57017	Dörnack	430	15	10	0	-	5	-	-
57018	Fahren	360	7	5	3	-	-	-	-
57020	Fiefbergen	580	19	13	4	-	3	-	-
57021	Giekau	3 281	75	48	27	-	-	-	-
57022	Grebin	2 414	57	39	13	1	4	-	-
57023	Großbarkau	293	7	5	1	-	-	-	-
57024	Großharrie	1 317	41	23	17	-	-	-	-
57025	Heikendorf	1 472	109	87	19	2	-	-	0
57026	Helmstorf	1 273	32	25	7	-	1	-	-
57027	Högsdorf	1 093	35	21	10	0	5	-	-
57028	Höhdorf	563	16	12	5	0	0	-	-
57029	Hohenfelde	1 054	38	28	10	1	-	-	-
57030	Hohwacht (Ostsee)	875	38	28	6	3	2	-	-
57031	Honigsee	1 127	31	19	12	-	-	-	-
57032	Kalübbe	1 180	26	14	6	0	5	-	-
57033	Kirchbarkau	216	13	9	3	0	-	-	-
57034	Kirchnüchel	1 009	21	11	10	-	-	-	-
57035	Klamp	972	37	23	14	0	-	-	-
57037	Klein Barkau	419	22	19	3	0	-	-	-
57038	Kletkamp	1 152	20	12	7	-	2	-	-
57039	Köhn	1 315	33	20	13	0	-	-	-
57040	Krokau	445	11	8	3	0	-	-	-
57041	Krummbek	548	14	9	5	-	-	-	-
57042	Kühren	1 681	32	17	11	1	4	-	-
57043	Laboe	523	39	29	5	3	-	-	2
57044	Lammershagen	2 604	29	18	11	-	-	-	-
57045	Lebrade	1 859	42	27	15	-	-	-	-
57046	Lehmkuhlen	3 138	77	43	34	0	-	-	-
57047	Löptin	907	24	15	9	-	-	-	-
57048	Lütjenburg, Stadt	615	57	49	6	2	0	-	-
57049	Lutterbek	323	17	16	1	-	-	-	-
57050	Martensrade	1 954	36	24	13	0	-	-	-
57051	Mönkeberg	278	32	25	5	0	-	-	2
57052	Mucheln	1 428	27	18	9	-	-	-	-
57053	Nehmten	2 203	36	16	20	0	-	-	-
57054	Nettelsee	647	31	21	11	0	-	-	-
57055	Panker	2 280	74	49	25	-	-	-	-
57056	Passade	432	12	8	2	-	2	-	-
57057	Plön, Stadt	3 676	86	57	14	6	10	-	-
57058	Pohnsdorf	2 462	51	20	26	0	5	-	-
57059	Postfeld	833	23	17	6	-	-	-	-
57060	Prasdorf	477	11	7	4	0	0	-	-

4. Verkehrsflächen nach regionaler Gliederung in Schleswig-Holstein am 31.12.2021

Schl.- Nr.	Land KREISFREIE STADT Kreis Gemeinde	Bodenfläche insgesamt	Darunter						
			Verkehrsfläche	davon					
				Straßen- verkehr	Weg	Platz	Bahn- verkehr	Flug- verkehr	Schiffs- verkehr
Hektar									
57062	Preetz, Stadt	1 440	122	83	25	7	7	-	-
57063	Probsteierhagen	1 495	58	37	14	0	7	-	-
57065	Rantzau	1 691	39	24	15	0	-	-	-
57066	Rastorf	2 001	57	46	11	1	-	-	-
57067	Rathjensdorf	1 179	26	19	6	-	-	-	-
57068	Rendswühren	1 975	48	33	15	-	-	-	-
57069	Ruhwinkel	1 313	49	44	5	0	-	-	-
57070	Schellhorn	1 045	47	38	9	0	-	-	-
57071	Schillsdorf	2 673	64	35	19	0	9	-	-
57072	Schlesen	800	18	13	5	0	-	-	-
57073	Schönberg (Holstein)	1 163	96	60	16	11	9	-	-
57074	Schönkirchen	1 596	63	48	9	1	4	-	-
57076	Schwartbuck	1 315	31	19	12	0	-	-	-
57077	Selent	426	21	16	5	0	-	-	-
57078	Stakendorf	797	34	20	11	3	-	-	-
57079	Stein	381	15	12	2	1	-	-	-
57080	Stolpe	2 321	97	83	15	0	-	-	-
57081	Stoltenberg	778	17	12	5	-	-	-	-
57082	Tröndel	758	22	15	7	-	-	-	-
57083	Tasdorf	510	13	6	6	-	-	-	-
57084	Wahlstorf	1 483	27	15	7	0	5	-	-
57085	Wankendorf	1 334	49	37	4	2	5	-	-
57086	Warnau	398	18	14	3	-	-	-	-
57087	Wendtorf	511	25	16	6	3	-	-	0
57088	Wisch	918	59	26	19	13	-	-	0
57089	Wittmoldt	571	12	9	3	0	-	-	-
57090	Fargau-Pratjau	2 353	53	24	29	0	-	-	-
57091	Schwentimental, Stadt	1 781	149	124	16	2	6	-	-
058	Rendsburg-Eckernförde	218 979	8 770	5 707	2 208	148	392	291	23
58001	Achterwehr	1 566	57	46	9	0	2	-	0
58003	Alt Duvenstedt	2 042	121	78	30	5	8	-	-
58004	Altenhof	1 213	49	30	13	-	5	-	-
58005	Altenholz	1 904	103	68	24	3	8	-	-
58007	Arpsdorf	1 210	43	18	19	-	6	-	-
58008	Ascheffel	1 039	37	26	11	0	-	-	-
58009	Aukrug	4 990	194	102	71	2	9	11	-
58010	Bargstall	462	13	8	5	-	-	-	-
58011	Bargstedt	2 535	74	37	36	0	-	-	-
58012	Barkelsby	1 786	55	44	10	0	1	-	-
58013	Beldorf	1 196	60	29	18	1	12	-	-
58014	Bendorf	2 047	84	54	30	-	-	-	-
58015	Beringstedt	1 429	51	29	18	-	5	-	-
58016	Bissee	927	19	11	8	0	-	-	-
58018	Blumenthal	780	51	46	4	-	-	-	-
58019	Bönnhusen	529	14	6	6	-	2	-	-
58021	Bokel	1 527	48	27	17	0	3	-	-
58022	Bordesholm	1 017	85	59	11	4	10	-	-
58023	Borgdorf-Seedorf	663	26	18	7	0	-	-	-

4. Verkehrsflächen nach regionaler Gliederung in Schleswig-Holstein am 31.12.2021

Schl.- Nr.	Land KREISFREIE STADT Kreis Gemeinde	Bodenfläche insgesamt	Darunter						
			Verkehrsfläche	davon					
				Straßen- verkehr	Weg	Platz	Bahn- verkehr	Flug- verkehr	Schiffs- verkehr
Hektar									
58024	Borgstedt	915	57	47	9	1	-	-	-
58025	Bornholt	1 093	33	21	12	-	-	-	-
58026	Bovenau	2 624	61	42	18	0	1	-	-
58027	Brammer	1 366	63	43	19	1	-	-	-
58028	Bredenbek	1 243	60	49	5	-	6	-	-
58029	Breiholz	1 851	61	43	17	0	-	-	0
58030	Brekendorf	2 047	111	70	41	1	-	-	-
58031	Brinjahe	466	16	12	4	-	-	-	-
58032	Brodersby	979	30	23	6	1	-	-	-
58033	Brügge	785	29	22	7	0	1	-	-
58034	Büdelsdorf, Stadt	648	74	57	8	8	1	-	-
58035	Bünsdorf	1 324	32	26	6	0	-	-	-
58036	Christiansholm	842	21	9	12	-	-	-	-
58037	Dänischenhagen	1 571	59	49	10	0	-	-	-
58038	Dätgen	1 062	73	58	14	2	-	-	-
58039	Damendorf	748	23	14	9	0	-	-	-
58040	Damp	1 381	58	37	8	11	-	-	2
58042	Dörphof	1 502	32	26	5	0	-	-	-
58043	Eckernförde, Stadt	2 158	181	127	23	15	10	-	6
58044	Ehndorf	1 468	58	30	28	-	-	-	-
58045	Eisendorf	550	28	20	8	-	-	-	-
58046	Ellerdorf	1 020	43	26	8	-	10	-	-
58047	Elsdorf-Westermühlen	2 748	86	49	37	0	-	-	-
58048	Embühren	745	25	18	7	-	-	-	-
58049	Emkendorf	3 896	149	99	40	-	11	-	-
58050	Felde	1 388	84	67	10	0	6	-	-
58051	Felm	1 533	56	45	7	0	4	-	-
58052	Fleckeby	1 231	42	27	15	0	-	-	0
58053	Flintbek	1 757	102	62	21	3	15	-	-
58054	Fockbek	2 665	147	89	39	2	-	17	-
58055	Friedrichsgraben	538	8	4	5	-	-	-	-
58056	Friedrichsholm	713	22	11	11	-	-	-	-
58057	Gammelby	834	21	16	3	0	2	-	-
58058	Gettorf	935	85	64	12	5	4	-	-
58059	Gnutz	2 293	74	51	23	0	-	-	-
58061	Gokels	1 064	45	24	17	-	4	-	-
58062	Grael	574	18	12	7	0	-	-	-
58063	Grevenkrug	415	17	14	2	1	-	-	-
58064	Groß Buchwald	895	28	16	12	0	-	-	-
58065	Groß Vollstedt	902	40	29	11	-	-	-	-
58066	Groß Wittensee	2 360	57	42	14	1	-	-	-
58067	Güby	1 190	37	24	13	-	-	-	-
58068	Haale	1 303	46	34	11	0	-	-	-
58069	Haby	579	21	12	9	0	-	-	-
58070	Hamdorf	3 059	85	54	30	0	-	-	-
58071	Hamweddel	967	32	18	14	0	-	-	-
58072	Hanerau-Hademarschen	1 450	63	40	17	1	4	-	-
58073	Haßmoor	1 031	37	28	4	5	0	-	-
58074	Heinkenborstel	755	18	11	7	0	-	-	-
58075	Hörsten	883	71	13	7	-	-	52	-

4. Verkehrsflächen nach regionaler Gliederung in Schleswig-Holstein am 31.12.2021

Schl.- Nr.	Land KREISFREIE STADT Kreis Gemeinde	Bodenfläche insgesamt	Darunter						
			Verkehrsfläche	davon					
				Straßen- verkehr	Weg	Platz	Bahn- verkehr	Flug- verkehr	Schiffs- verkehr
Hektar									
58076	Hoffeld	662	32	26	6	-	-	-	-
58077	Hohenwestedt	1 818	108	79	17	3	8	-	-
58078	Hohn	3 195	317	81	27	1	-	208	-
58080	Holtsee	2 172	46	31	15	0	-	-	-
58081	Holzbunge	519	26	20	6	0	-	-	-
58082	Holzdorf	1 735	42	35	7	0	-	-	-
58083	Hütten	691	17	11	7	0	-	-	-
58084	Hummelfeld	798	20	13	7	0	-	-	-
58085	Jahrsdorf	887	36	23	14	-	-	-	-
58086	Jevenstedt	4 555	181	107	73	1	-	-	-
58087	Karby	209	11	10	1	0	-	-	-
58088	Klein Wittensee	430	23	17	5	1	-	-	-
58089	Königshügel	626	13	3	10	-	-	-	-
58090	Kosel	3 000	65	47	18	0	-	-	-
58091	Krogaspe	1 182	64	43	13	-	8	-	-
58092	Kronshagen	534	52	42	5	2	4	0	-
58093	Krummwisch	1 391	24	16	8	0	-	-	-
58094	Langwedel	2 422	78	57	21	1	-	-	-
58096	Lindau	2 518	51	36	15	0	-	-	0
58097	Lohe-Föhrden	1 603	47	21	22	0	-	3	-
58098	Loop	835	40	29	11	0	-	-	-
58099	Loose	1 312	30	23	7	-	-	-	-
58100	Lütjenwestedt	2 232	70	36	33	-	-	-	-
58101	Luhnstedt	1 534	41	21	20	-	-	-	-
58102	Goosefeld	963	24	20	4	-	-	-	-
58103	Meezen	876	28	13	16	0	-	-	-
58104	Melsdorf	589	46	35	2	3	6	-	-
58105	Mielkendorf	778	43	34	5	4	-	-	-
58106	Mörel	869	25	11	13	-	-	-	-
58107	Molfsee	718	49	42	6	1	-	-	-
58108	Mühbrook	530	21	13	4	-	4	-	-
58109	Negenharrie	1 244	24	15	10	-	-	-	-
58110	Neudorf-Bornstein	1 417	49	35	9	0	5	-	-
58111	Neu Duvenstedt	571	28	22	5	1	-	-	-
58112	Neuwittenbek	1 312	52	30	8	0	14	-	0
58113	Nienborstel	1 648	53	25	29	-	-	-	-
58115	Nindorf	1 403	44	25	18	-	-	-	-
58116	Noer	1 389	36	32	4	0	-	-	-
58117	Nortorf, Stadt	1 277	107	76	21	4	6	-	-
58118	Nübbel	1 402	42	25	17	0	-	-	-
58119	Oldenbüttel	797	22	14	6	0	-	-	2
58120	Oldenhütten	433	10	8	3	-	-	-	-
58121	Osdorf	1 987	49	39	9	0	-	-	-
58122	Ostenfeld (Rendsburg)	727	41	35	3	-	3	-	-
58123	Osterby	984	33	21	12	0	-	-	-
58124	Osterrönfeld	1 789	142	73	30	1	37	-	0
58125	Osterstedt	1 095	34	20	10	0	3	-	-
58126	Ottendorf	355	12	10	3	-	-	-	-
58127	Owschlag	3 931	181	100	59	2	20	-	-
58128	Padenstedt	1 460	88	63	16	0	9	-	-

4. Verkehrsflächen nach regionaler Gliederung in Schleswig-Holstein am 31.12.2021

Schl.- Nr.	Land KREISFREIE STADT Kreis Gemeinde	Bodenfläche insgesamt	Darunter						
			Verkehrsfläche	davon					
				Straßen- verkehr	Weg	Platz	Bahn- verkehr	Flug- verkehr	Schiffs- verkehr
Hektar									
58129	Prinzenmoor	560	24	13	11	-	-	-	0
58130	Quarnbek	1 618	41	29	10	0	2	-	0
58131	Rade b. Hohenwestedt	321	8	3	5	-	-	-	-
58132	Rade b. Rendsburg	652	30	26	4	-	-	-	-
58133	Reesdorf	307	14	8	2	-	5	-	-
58134	Remmels	949	29	19	9	-	-	-	-
58135	Rendsburg, Stadt	2 375	325	203	48	18	44	-	12
58136	Rickert	552	20	12	7	0	1	-	-
58137	Rieseby	3 885	74	48	16	0	10	-	-
58138	Rodenbek	709	18	15	3	-	-	-	-
58139	Rumohr	860	59	47	5	7	-	-	-
58140	Schacht-Audorf	652	51	42	8	1	-	-	0
58141	Schierensee	918	19	13	5	0	-	-	-
58142	Schinkel	1 021	21	16	5	0	-	-	-
58143	Schmalstede	481	21	18	4	-	-	-	-
58144	Schönbek	613	39	31	8	-	-	-	-
58145	Schönhorst	355	9	8	1	-	-	-	-
58146	Schülldorf	1 299	115	82	13	5	15	-	-
58147	Schülp b. Nortorf	985	52	32	13	1	6	-	-
58148	Schülp b. Rendsburg	1 072	45	36	8	0	-	-	1
58150	Schwedeneck	2 855	95	77	14	3	-	-	-
58151	Seefeld	677	27	19	7	-	2	-	-
58152	Sehestedt	1 525	25	16	9	0	-	-	-
58153	Sören	650	24	16	5	2	-	-	-
58154	Sophienhamm	592	14	7	6	-	-	-	-
58155	Stafstedt	1 183	35	21	14	-	-	-	-
58156	Steenfeld	1 161	38	24	12	-	1	-	0
58157	Strande	1 373	43	33	9	2	-	-	0
58158	Tackesdorf	765	17	11	6	-	-	-	-
58159	Tappendorf	669	24	13	9	-	2	-	-
58160	Techelsdorf	434	21	6	7	0	8	-	-
58161	Thaden	1 198	35	18	17	-	-	-	-
58162	Thumbby	2 739	49	36	12	1	-	-	-
58163	Timmaspe	1 536	64	28	32	-	5	-	-
58164	Todenbüttel	1 178	40	28	12	0	-	-	-
58165	Tüttendorf	1 774	59	49	5	-	5	-	-
58166	Waabs	3 326	59	43	14	1	-	-	-
58167	Wapelfeld	811	37	24	10	-	3	-	-
58168	Warder	871	42	32	9	1	-	-	-
58169	Wasbek	2 349	116	80	30	1	5	-	-
58170	Wattenbek	605	32	21	10	0	1	-	-
58171	Westensee	3 692	64	51	13	1	-	-	-
58172	Westerrönfeld	778	69	57	11	0	-	-	0
58173	Windeby	1 477	50	33	16	0	-	-	-
58174	Winnemark	958	21	18	3	0	-	-	0
58175	Ahlefeld-Bistensee	1 004	34	25	8	1	-	-	-

4. Verkehrsflächen nach regionaler Gliederung in Schleswig-Holstein am 31.12.2021

Schl.- Nr.	Land KREISFREIE STADT Kreis Gemeinde	Bodenfläche insgesamt	Darunter						
			Verkehrsfläche	davon					
				Straßen- verkehr	Weg	Platz	Bahn- verkehr	Flug- verkehr	Schiffs- verkehr
Hektar									
059	Schleswig-Flensburg	207 128	8 677	6 617	1 063	157	220	597	23
59001	Alt Bennebek	1 409	40	26	14	-	-	-	-
59002	Arnis, Stadt	45	3	2	0	0	-	-	0
59005	Bergenhusen	1 822	50	41	9	0	-	-	-
59006	Böel	1 366	46	36	10	0	-	-	-
59008	Böklund	788	36	35	1	0	-	-	-
59009	Börm	1 871	64	62	2	-	-	-	-
59010	Bollingstedt	2 705	146	129	11	3	2	-	-
59012	Borgwedel	995	34	32	2	0	-	-	-
59018	Busdorf	535	91	67	2	2	6	14	-
59019	Danneverk	1 666	164	78	2	1	-	82	-
59020	Dörpstedt	1 661	46	42	3	0	-	-	-
59023	Ellingstedt	2 149	65	58	7	-	-	-	-
59024	Erfde	3 396	129	98	31	1	-	-	-
59026	Fahrdorf	1 200	52	47	4	1	-	-	-
59032	Geltorf	808	22	18	4	0	-	-	-
59034	Grödersby	665	16	11	3	0	2	-	-
59035	Groß Rheide	1 537	58	56	1	-	-	-	-
59037	Havetoft	1 453	51	47	3	1	-	-	-
59039	Hollingstedt	1 751	47	44	3	0	-	-	-
59041	Hüsby	968	46	42	1	-	3	-	-
59042	Idstedt	1 335	53	49	4	0	-	-	-
59043	Jagel	1 189	375	28	10	0	5	332	-
59044	Jübek	1 558	81	58	12	1	10	-	-
59045	Kappeln, Stadt	4 333	176	134	16	6	2	-	17
59049	Klappholz	822	25	23	2	-	-	-	-
59050	Klein Bennebek	2 563	82	80	2	-	-	-	-
59051	Klein Rheide	1 282	189	32	1	-	-	156	-
59053	Kropp	3 194	170	116	38	3	-	13	-
59055	Loit	669	21	19	2	0	-	-	-
59056	Lottorf	578	46	38	2	-	6	-	-
59057	Lürschau	1 651	103	94	5	-	4	-	-
59058	Meggerdorf	2 411	86	73	14	-	-	-	-
59060	Mohrkirch	1 442	44	36	4	0	5	-	-
59062	Neuberend	442	87	20	3	64	-	-	-
59063	Norderbrarup	398	17	12	1	-	3	-	-
59065	Nottfeld	318	13	12	1	-	-	-	-
59067	Oersberg	709	17	15	1	0	1	-	-
59068	Rabenkirchen-Faulück	1 421	48	39	2	1	6	-	-
59070	Rügge	601	17	15	1	-	-	-	-
59072	Saustrup	814	20	14	3	-	3	-	-
59073	Schaalby	2 500	76	61	14	1	-	-	-
59074	Scheggerott	632	18	15	2	-	1	-	-
59075	Schleswig, Stadt	2 430	259	199	27	21	10	0	1
59076	Schnarup-Thumby	1 073	34	27	8	-	-	-	-
59077	Schuby	2 394	146	127	8	1	11	-	-
59078	Selk	1 007	63	56	5	-	2	-	-
59079	Silberstedt	3 791	156	108	38	1	9	-	-

4. Verkehrsflächen nach regionaler Gliederung in Schleswig-Holstein am 31.12.2021

Schl.- Nr.	Land KREISFREIE STADT Kreis Gemeinde	Bodenfläche insgesamt	Darunter						
			Verkehrsfläche	davon					
				Straßen- verkehr	Weg	Platz	Bahn- verkehr	Flug- verkehr	Schiffs- verkehr
Hektar									
59080	Steinfeld	873	31	30	1	0	-	-	-
59081	Stolk	1 454	60	50	10	0	-	-	-
59082	Struxdorf	1 340	47	40	7	0	-	-	-
59083	Süderbrarup	2 006	93	70	12	4	8	-	-
59084	Süderfahrenstedt	915	32	29	4	-	-	-	-
59086	Taarstedt	1 369	42	31	11	0	-	-	-
59087	Tetenhusen	2 319	82	67	15	-	-	-	-
59088	Tielen	1 334	38	35	3	-	-	-	-
59090	Tolk	1 044	34	28	6	0	-	-	-
59092	Treia	2 172	84	70	11	0	3	-	-
59093	Uelsby	1 059	35	28	7	0	-	-	-
59094	Ulsnis	1 981	46	39	7	0	-	-	-
59095	Wagersrott	563	14	10	1	-	3	-	-
59096	Wohlde	1 443	45	22	23	-	-	-	-
59097	Twedt	1 252	40	30	10	-	-	-	-
59098	Nübel	1 834	58	53	5	0	-	-	-
59101	Tastrup	416	17	17	0	-	-	-	-
59102	Ahneby	380	9	7	3	-	-	-	-
59103	Ausacker	913	36	33	2	-	-	-	-
59105	Böxlund	440	16	13	2	-	-	-	-
59106	Dollerup	1 308	50	46	3	0	-	-	-
59107	Esgebek	1 668	102	76	17	1	8	-	-
59109	Esgrus	1 807	46	41	5	0	-	-	-
59112	Gelting	2 002	59	52	6	2	-	-	-
59113	Glücksburg (Ostsee), Stadt	3 968	104	82	13	7	-	-	3
59115	Großenwiehe	3 020	110	97	13	0	-	-	-
59116	Großsolt	2 507	96	92	4	0	-	-	-
59118	Grundhof	1 157	40	33	7	0	-	-	-
59120	Harrislee	1 892	141	121	8	5	8	-	-
59121	Hasselberg	1 131	35	34	1	1	-	-	-
59123	Hörup	1 815	64	49	15	0	0	-	-
59124	Holt	1 342	43	37	6	-	-	-	-
59126	Hürup	1 620	74	67	4	0	2	-	-
59127	Husby	1 931	79	65	7	1	7	-	-
59128	Janneby	1 449	47	41	6	-	-	-	-
59129	Jardelund	1 663	57	55	2	-	-	-	-
59131	Jerrishoe	1 600	58	40	14	0	3	-	-
59132	Jörl	1 969	71	49	22	0	-	-	-
59136	Kronsgaard	592	16	12	4	0	-	-	-
59137	Langballig	1 541	46	41	4	1	-	-	0
59138	Langstedt	1 317	49	36	8	0	5	-	-
59141	Maasbüll	771	33	21	9	0	3	-	-
59142	Maasholm	842	24	15	6	2	-	-	1
59143	Medelby	975	36	35	1	0	-	-	-
59144	Meyn	1 240	45	39	5	0	-	-	-
59145	Munkbrarup	1 327	40	34	6	1	-	-	-
59147	Nieby	807	23	7	15	1	-	-	-
59148	Niesgrau	989	35	27	7	1	-	-	-
59149	Nordhackstedt	1 247	42	28	13	0	-	-	-
59151	Osterby	1 235	39	37	2	-	-	-	-

4. Verkehrsflächen nach regionaler Gliederung in Schleswig-Holstein am 31.12.2021

Schl.- Nr.	Land KREISFREIE STADT Kreis Gemeinde	Bodenfläche insgesamt	Darunter						
			Verkehrsfläche	davon					
				Straßen- verkehr	Weg	Platz	Bahn- verkehr	Flug- verkehr	Schiffs- verkehr
Hektar									
59152	Pommerby	555	13	10	2	-	-	-	0
59154	Rabel	884	17	14	3	-	-	-	-
59155	Rabenholz	580	15	12	3	-	-	-	-
59157	Ringsberg	525	16	14	1	0	-	-	-
59158	Schafflund	1 909	84	67	9	0	8	-	-
59159	Sieverstedt	3 101	194	188	5	1	-	-	-
59161	Sörup	4 432	159	124	23	1	11	-	-
59162	Sollerup	1 298	39	36	1	0	3	-	-
59163	Stangheck	1 000	17	15	2	-	-	-	-
59164	Steinberg	1 629	38	32	5	1	-	-	-
59167	Sterup	1 715	51	44	7	0	-	-	-
59168	Stoltebüll	1 640	30	26	4	0	-	-	-
59169	Süderhackstedt	1 015	34	32	3	-	-	-	-
59171	Tarp	1 636	98	79	9	2	7	-	-
59173	Wallsbüll	1 323	49	37	7	1	5	-	-
59174	Wanderup	2 864	100	69	30	0	-	-	-
59176	Wees	1 274	63	54	8	1	-	-	-
59177	Weesby	2 144	65	46	19	-	-	-	-
59178	Westerholz	1 471	30	27	2	0	-	-	-
59179	Lindewitt	5 328	194	164	27	2	-	-	-
59182	Freienwill	1 530	55	46	8	0	-	-	-
59183	Handewitt	7 772	439	359	55	5	20	-	-
59184	Oeversee	3 627	184	155	15	2	12	-	-
59185	Mittelangeln	4 496	150	130	19	1	-	-	-
59186	Steinbergkirche	3 572	102	95	6	1	-	-	-
59187	Boren	3 015	92	78	5	0	9	-	-
59188	Stapel	3 267	125	56	64	1	5	-	-
59189	Brodersby-Goltoft	1 345	37	30	7	1	-	-	-
060	Segeberg	134 447	6 179	3 950	1 817	135	191	86	-
60002	Alveslohe	2 156	110	83	18	1	8	-	-
60003	Armstedt	892	27	13	14	-	-	-	-
60004	Bad Bramstedt, Stadt	2 414	200	140	43	8	10	-	-
60005	Bad Segeberg, Stadt	1 887	179	126	18	24	11	-	-
60006	Bahrenhof	571	18	9	5	-	3	-	-
60007	Bark	2 043	83	32	50	-	-	-	-
60008	Bebensee	668	31	19	12	0	-	-	-
60009	Bimöhlen	1 724	77	44	29	4	1	-	-
60010	Blunk	1 069	37	20	17	0	-	-	-
60011	Boostedt	2 711	128	53	66	2	7	-	-
60012	Bornhöved	1 412	101	87	13	2	-	0	-
60013	Borstel	512	21	6	11	-	4	-	-
60014	Buchholz, Forstgutsbezirk	4 091	159	27	132	-	-	-	-
60015	Bühnsdorf	415	12	9	2	0	1	-	-
60016	Daldorf	1 516	68	46	22	-	-	-	-
60017	Damsdorf	774	27	14	12	-	-	-	-
60018	Dreggers	279	7	3	3	0	-	-	-
60019	Ellerau	709	53	41	6	2	4	-	-
60020	Fahrenkrug	621	34	18	8	1	7	-	-

4. Verkehrsflächen nach regionaler Gliederung in Schleswig-Holstein am 31.12.2021

Schl.- Nr.	Land KREISFREIE STADT Kreis Gemeinde	Bodenfläche insgesamt	Darunter						
			Verkehrsfläche	davon					
				Straßen- verkehr	Weg	Platz	Bahn- verkehr	Flug- verkehr	Schiffs- verkehr
Hektar									
60021	Föhrden-Barl	923	35	21	12	1	-	-	-
60022	Fredesdorf	589	18	8	9	-	-	-	-
60023	Fuhendorf	649	43	23	12	-	0	7	-
60024	Geschendorf	570	49	44	5	-	-	-	-
60025	Glasau	1 883	34	25	9	-	-	-	-
60026	Gönnebek	1 486	40	31	9	0	-	-	-
60027	Großenaspe	4 562	224	134	72	5	13	-	-
60028	Groß Kummerfeld	3 019	138	86	44	-	8	-	-
60029	Groß Niendorf	1 068	33	19	14	-	-	-	-
60030	Groß Rönnau	638	27	17	9	0	-	-	-
60031	Hagen	820	27	25	2	-	-	-	-
60033	Hardebek	1 001	25	22	3	0	-	-	-
60034	Hartenholm	1 538	59	32	27	0	-	-	-
60035	Hasenkrug	520	26	11	8	0	6	-	-
60036	Hasenmoor	1 776	68	29	25	0	-	13	-
60037	Heidmoor	1 824	71	20	51	0	-	-	-
60038	Heidmühlen	1 783	58	31	25	1	-	-	-
60039	Henstedt-Ulzburg	3 946	273	199	54	6	14	-	-
60040	Hitzhusen	793	47	31	15	0	-	-	-
60041	Högersdorf	495	29	23	6	0	-	-	-
60042	Hüttblek	275	10	9	0	-	-	-	-
60043	Itzstedt	713	35	21	13	1	-	-	-
60044	Kaltenkirchen, Stadt	2 311	228	166	30	20	12	-	-
60045	Kattendorf	984	27	20	7	0	-	-	-
60046	Kayhude	525	20	13	7	0	-	-	-
60047	Kisdorf	2 451	83	58	25	0	-	-	-
60048	Klein Gladebrügge	467	18	10	3	-	5	-	-
60049	Klein Rönnau	453	22	18	3	1	-	-	-
60050	Krems II	1 125	26	19	7	0	-	-	-
60051	Kükels	845	26	15	12	-	-	-	-
60052	Latendorf	1 794	69	33	33	-	3	-	-
60053	Leezen	1 498	54	32	21	1	-	-	-
60054	Lentföhrden	2 008	127	85	34	2	6	-	-
60056	Mönkloh	1 252	31	10	22	-	-	-	-
60057	Mözen	772	27	21	6	0	-	-	-
60058	Nahe	1 037	46	30	15	1	-	-	-
60059	Negernbötzel	1 697	97	69	27	-	1	-	-
60060	Nehms	1 532	33	22	11	0	-	-	-
60061	Neuengörs	1 340	42	24	14	0	5	-	-
60062	Neversdorf	722	31	20	11	0	-	-	-
60063	Norderstedt, Stadt	5 810	602	437	64	25	25	50	-
60064	Nützen	2 162	129	79	45	1	4	-	-
60065	Oering	909	28	17	11	0	-	-	-
60066	Oersdorf	665	23	20	3	0	-	-	-
60067	Pronstorf	3 631	89	58	30	1	-	-	-
60068	Rickling	3 894	177	100	65	1	12	-	-
60069	Rohlstorf	1 968	41	32	9	0	-	-	-
60070	Schackendorf	785	61	47	11	1	2	-	-
60071	Schieren	636	17	12	6	-	-	-	-
60072	Schmalensee	868	32	17	15	-	-	-	-

4. Verkehrsflächen nach regionaler Gliederung in Schleswig-Holstein am 31.12.2021

Schl.- Nr.	Land KREISFREIE STADT Kreis Gemeinde	Bodenfläche insgesamt	Darunter						
			Verkehrsfläche	davon					
				Straßen- verkehr	Weg	Platz	Bahn- verkehr	Flug- verkehr	Schiffs- verkehr
Hektar									
60073	Schmalfeld	1 933	73	45	28	0	-	-	-
60074	Schwissel	444	34	27	7	-	-	-	-
60075	Seedorf	4 893	103	68	34	1	-	-	-
60076	Seth	1 055	40	22	17	0	-	-	-
60077	Sievershütten	708	24	19	6	0	-	-	-
60079	Stipsdorf	351	10	9	1	0	-	-	-
60080	Stocksee	1 138	29	21	7	1	-	-	-
60081	Strukdorf	730	44	40	4	-	-	-	-
60082	Struvenhütten	1 288	47	31	16	-	-	-	-
60084	Stuvenborn	798	26	14	12	0	-	-	-
60085	Sülfeld	2 605	92	61	30	1	-	-	-
60086	Tarbek	1 002	28	24	4	-	-	-	-
60087	Tensfeld	765	35	19	15	-	-	-	-
60088	Todesfelde	1 725	54	28	25	0	-	-	-
60089	Trappenkamp	345	40	34	3	3	-	-	-
60090	Travenhorst	856	19	12	7	-	-	-	-
60091	Traventhal	537	15	12	3	-	-	-	-
60092	Wahlstedt, Stadt	1 575	121	66	28	3	7	16	-
60093	Wakendorf I	534	17	11	2	0	4	-	-
60094	Wakendorf II	1 280	50	32	18	0	-	-	-
60095	Weddelbrook	1 406	51	32	19	0	-	-	-
60096	Weede	1 641	96	73	16	6	1	-	-
60097	Wensin	2 017	36	23	12	0	-	-	-
60098	Westerrade	562	16	9	6	0	-	-	-
60099	Wiemersdorf	1 755	90	51	29	2	7	-	-
60100	Winsen	408	13	8	5	-	-	-	-
60101	Wittenborn	619	32	20	11	1	-	-	-
061	Steinburg	105 570	4 128	2 356	1 345	63	269	90	6
61001	Aasbüttel	451	13	8	5	-	-	-	-
61002	Aebtissinwisch	304	9	5	5	-	-	-	-
61003	Agethorst	610	34	24	10	0	-	-	-
61004	Altenmoor	612	18	7	9	-	2	-	-
61005	Auufer	512	15	4	11	-	-	-	-
61006	Bahrenfleth	1 476	29	23	6	-	-	-	-
61007	Beidenfleth	1 360	32	26	5	1	-	-	0
61008	Bekdorf	170	10	8	1	-	1	-	-
61010	Bekmünde	290	17	13	1	-	2	-	-
61011	Besdorf	737	49	39	11	-	-	-	-
61012	Blomesche Wildnis	691	21	17	3	0	1	-	-
61013	Bokelrehm	269	12	7	5	-	-	-	-
61014	Bokhorst	587	19	15	4	-	-	-	-
61015	Borsfleth	1 520	39	28	9	-	3	-	0
61016	Breitenberg	290	10	6	3	0	-	-	-
61017	Breitenburg	1 048	43	32	6	1	4	-	-
61018	Brokdorf	1 979	43	33	10	1	-	-	0
61019	Brokstedt	1 262	56	18	32	0	6	-	-
61020	Büttel	1 108	59	38	13	4	4	-	-
61021	Christinenthal	337	10	8	2	-	-	-	-

4. Verkehrsflächen nach regionaler Gliederung in Schleswig-Holstein am 31.12.2021

Schl.- Nr.	Land KREISFREIE STADT Kreis Gemeinde	Bodenfläche insgesamt	Darunter						
			Verkehrsfläche	davon					
				Straßen- verkehr	Weg	Platz	Bahn- verkehr	Flug- verkehr	Schiffs- verkehr
Hektar									
61022	Dägeling	753	51	34	13	0	4	-	-
61023	Dammfleth	1 610	53	44	8	1	-	-	-
61024	Drage	1 356	33	9	25	0	-	-	-
61025	Ecklak	1 560	39	27	12	-	0	-	0
61026	Elskop	734	12	7	5	-	-	-	-
61027	Engelbrechtsche Wildnis	513	21	11	3	-	7	-	-
61028	Fitzbek	1 024	28	7	21	0	-	-	-
61029	Glückstadt, Stadt	2 275	110	78	13	5	9	-	5
61030	Grevenkop	964	26	18	8	-	-	-	-
61031	Gribbohm	1 323	59	14	23	-	22	-	-
61033	Hadenfeld	235	8	6	2	-	-	-	-
61034	Heiligenstedten	897	62	46	9	0	6	-	0
61035	Heiligenstedtenerkamp	85	5	4	0	-	-	-	-
61036	Hennstedt	1 033	35	16	18	0	-	-	-
61037	Herzhorn	1 243	35	22	10	-	4	-	-
61038	Hingstheide	383	12	8	4	-	-	-	-
61039	Hodorf	749	10	7	3	-	-	-	-
61040	Hohenaspe	1 408	51	27	25	0	-	-	-
61041	Hohenfelde	1 795	72	43	25	0	4	-	-
61042	Hohenlockstedt	4 560	286	83	110	4	-	90	-
61043	Holstenniendorf	1 209	44	22	22	0	-	-	0
61044	Horst (Holstein)	2 906	149	84	46	2	18	-	-
61045	Huje	554	17	6	11	-	-	-	-
61046	Itzehoe, Stadt	2 854	315	240	36	15	23	-	-
61047	Kaaks	856	53	33	13	7	-	-	-
61048	Kaisborstel	297	21	18	3	-	-	-	-
61049	Kellinghusen, Stadt	1 881	126	84	31	8	3	-	-
61050	Kiebitzreihe	870	35	22	5	0	8	-	-
61052	Kleve	557	25	15	8	0	2	-	-
61053	Kollmoor	333	4	1	3	-	-	-	-
61054	Krempdorf	565	19	7	6	-	6	-	-
61055	Krempe, Stadt	338	31	24	2	1	5	-	-
61056	Kremperheide	398	33	15	14	-	4	-	-
61057	Krempermoor	155	12	5	4	1	3	-	-
61058	Kronsmoor	605	18	4	13	-	-	-	-
61059	Krummendiek	178	4	3	1	-	-	-	-
61060	Kudensee	304	11	9	1	-	1	-	-
61061	Lägerdorf	596	40	30	5	1	4	-	-
61062	Landrecht	413	15	8	3	0	4	-	-
61063	Landscheide	744	40	20	16	-	4	-	-
61064	Lockstedt	732	23	11	13	-	-	-	-
61065	Lohbarbek	624	24	13	11	0	-	-	-
61066	Looft	1 243	34	12	22	0	-	-	-
61067	Mehlbek	892	21	14	6	-	-	-	-
61068	Moordiek	630	7	2	5	-	-	-	-
61070	Moorhusen	467	12	4	4	-	5	-	-
61071	Mühlenbarbek	866	34	15	18	0	-	-	-
61072	Münsterdorf	512	34	23	9	0	2	-	-
61073	Neuenbrook	1 432	45	32	8	1	4	-	-
61074	Neuendorf b. Elmshorn	1 579	29	21	9	0	-	-	-

4. Verkehrsflächen nach regionaler Gliederung in Schleswig-Holstein am 31.12.2021

Schl.- Nr.	Land KREISFREIE STADT Kreis Gemeinde	Bodenfläche insgesamt	Darunter						
			Verkehrsfläche	davon					
				Straßen- verkehr	Weg	Platz	Bahn- verkehr	Flug- verkehr	Schiffs- verkehr
Hektar									
61076	Nienbüttel	416	18	11	7	0	-	-	-
61077	Nortorf	2 020	70	40	19	-	11	-	-
61078	Nutteln	697	31	8	17	-	6	-	-
61079	Oelixdorf	1 050	34	17	16	1	-	-	-
61080	Oeschebüttel	548	16	6	10	-	-	-	-
61081	Oldenborstel	424	15	9	7	0	-	-	-
61082	Oldendorf	998	28	13	14	0	0	-	-
61083	Ottenbüttel	991	41	21	20	-	-	-	-
61084	Peissen	1 017	38	15	23	0	-	-	-
61085	Pöschendorf	592	23	15	8	-	-	-	-
61086	Poyenberg	882	26	8	18	0	-	-	-
61087	Puls	1 090	40	14	26	0	-	-	-
61088	Quarnstedt	1 059	39	13	21	-	5	-	-
61089	Rade	392	11	5	6	-	-	-	-
61091	Reher	1 530	56	27	29	0	-	-	-
61092	Rethwisch	984	23	13	10	-	-	-	-
61093	Rosdorf	561	23	6	17	-	-	-	-
61095	Sankt Margarethen	1 279	34	23	10	0	-	-	0
61096	Sarlhusen	1 086	29	7	22	0	-	-	-
61097	Schenefeld	938	44	33	10	1	-	-	-
61098	Schlotfeld	480	24	9	14	0	-	-	-
61100	Silzen	669	21	9	11	-	-	-	-
61101	Sommerland	1 876	51	35	6	0	10	0	-
61102	Stördorf	741	34	24	4	-	6	-	-
61103	Störkathen	203	8	3	5	-	-	-	-
61104	Süderau	886	18	14	5	0	-	-	-
61105	Vaale	1 491	69	33	17	0	19	-	-
61106	Vaalermoor	622	16	10	6	-	-	-	-
61107	Wacken	710	42	26	15	0	-	-	-
61108	Warringholz	630	19	12	7	-	-	-	-
61109	Westermoor	944	16	4	13	-	-	-	-
61110	Wewelsfleth	2 454	57	45	12	1	-	-	0
61111	Wiedenborstel	452	9	3	7	-	-	-	-
61112	Willenscharen	761	17	6	10	0	-	-	-
61113	Wilster, Stadt	271	35	22	3	2	9	-	-
61114	Winseldorf	562	20	11	10	0	-	-	-
61115	Wittenbergen	459	14	7	7	-	-	-	-
61116	Wrist	1 012	51	22	15	1	12	-	-
61117	Wulfsmoor	878	35	9	18	-	8	-	-
61118	Kollmar	3 282	59	51	6	1	-	-	1
61119	Neuendorf-Sachsenbande	1 930	50	30	14	-	6	-	-
062	Stormarn	76 622	4 120	3 028	846	70	176	-	-
62001	Ahrensburg, Stadt	3 529	295	215	37	7	36	-	-
62003	Badendorf	611	43	39	4	0	-	-	-
62004	Bad Oldesloe, Stadt	5 259	333	228	52	11	42	-	-
62005	Bargfeld-Stegen	1 782	61	41	19	1	-	-	-
62006	Bargteheide, Stadt	1 582	127	101	14	3	8	-	-
62008	Barnitz	1 180	54	44	10	1	-	-	-

4. Verkehrsflächen nach regionaler Gliederung in Schleswig-Holstein am 31.12.2021

Schl.- Nr.	Land KREISFREIE STADT Kreis Gemeinde	Bodenfläche insgesamt	Darunter						
			Verkehrsfläche	davon					
				Straßen- verkehr	Weg	Platz	Bahn- verkehr	Flug- verkehr	Schiffs- verkehr
Hektar									
62009	Barsbüttel	2 468	256	204	50	2	-	-	-
62011	Braak	751	53	38	14	1	-	-	-
62014	Delingsdorf	809	36	25	5	-	5	-	-
62016	Elmenhorst	1 493	48	41	6	0	-	-	-
62018	Glinde, Stadt	1 121	115	91	12	8	5	-	-
62019	Grabau	914	26	16	10	0	-	-	-
62020	Grande	786	44	27	17	-	-	-	-
62021	Grönwohld	979	52	35	17	-	-	-	-
62022	Großensee	1 210	49	30	16	2	-	-	-
62023	Großhansdorf	1 120	114	89	8	2	14	-	-
62025	Hamberge	674	98	90	7	1	-	-	-
62026	Hamfelde	272	11	7	3	1	-	-	-
62027	Hammoor	782	61	50	11	-	-	-	-
62031	Heidekamp	349	8	7	2	-	-	-	-
62032	Heilshoop	850	29	22	7	0	-	-	-
62033	Hohenfelde	163	4	3	1	0	-	-	-
62035	Hoisdorf	1 604	68	52	16	0	-	-	-
62036	Jersbek	1 791	50	27	24	0	-	-	-
62039	Klein Wesenberg	874	31	25	7	0	-	-	-
62040	Köthel	385	10	4	6	0	-	-	-
62045	Lütjensee	1 405	74	52	21	1	-	-	-
62046	Meddewade	310	12	11	2	-	-	-	-
62048	Mönkhagen	731	54	49	4	-	-	-	-
62050	Neritz	466	19	16	3	-	-	-	-
62051	Nienwohld	919	25	13	12	-	-	-	-
62053	Oststeinbek	1 136	65	53	9	1	2	-	-
62056	Pölitz	1 296	42	39	3	0	-	-	-
62058	Rausdorf	487	19	11	8	0	-	-	-
62059	Rehhorst	1 618	37	27	9	0	-	-	-
62060	Reinbek, Stadt	3 126	265	194	44	8	18	-	-
62061	Reinfeld (Holstein), Stadt	1 737	111	78	15	4	15	-	-
62062	Rethwisch	1 324	47	40	6	0	-	-	-
62065	Rümpel	1 589	74	44	19	0	10	-	-
62069	Siek	1 247	75	51	21	2	-	-	-
62071	Stapelfeld	1 012	58	44	14	0	-	-	-
62076	Tangstedt	3 986	148	103	45	1	-	-	-
62078	Todendorf	1 281	66	56	8	2	-	-	-
62081	Tremsbüttel	1 033	64	44	11	2	8	-	-
62082	Trittau	2 858	171	94	74	3	-	-	-
62083	Westerau	1 537	44	35	8	-	-	-	-
62086	Witzhave	787	56	42	13	0	-	-	-
62087	Zarpen	1 169	30	22	7	0	-	-	-
62088	Brunsbek	1 442	58	31	27	0	-	-	-
62089	Lasbek	1 240	61	46	14	1	-	-	-
62090	Ammersbek	1 771	88	67	19	1	1	-	-
62091	Steinburg	2 390	88	65	23	0	-	-	-
62092	Travenbrück	2 647	83	63	19	1	-	-	-
62093	Feldhorst	1 548	43	32	7	-	4	-	-
62094	Wesenberg	1 194	67	53	6	0	8	-	-

5. Vegetationsflächen nach regionaler Gliederung in Schleswig-Holstein am 31.12.2021

Schl.-Nr.	Land KREISFREIE STADT Kreis Gemeinde	Bodenfläche insgesamt	Darunter			
			Vegetation	davon		
				Landwirtschaft	Wald ¹	Gehölz
Hektar						
	Schleswig-Holstein	1 580 430	1 287 970	1 080 065	162 582	6 173
001	FLENSBURG	5 673	1 820	1 267	373	8
002	KIEL	11 865	3 830	2 851	652	152
003	LÜBECK	21 419	10 362	6 492	3 158	157
004	NEUMÜNSTER	7 166	3 270	2 708	311	22
051	Dithmarschen	142 817	119 753	107 517	5 203	257
51001	Albersdorf	1 712	1 356	1 072	252	0
51002	Arkebek	692	624	445	172	3
51003	Averlak	906	768	670	39	0
51004	Bargenstedt	1 190	1 046	959	61	1
51005	Barkenholm	511	465	416	4	-
51006	Barlt	2 288	2 065	1 739	91	-
51008	Bergewöhrden	264	223	215	3	-
51010	Brickeln	607	531	461	58	5
51011	Brunsbüttel, Stadt	6 521	3 161	2 959	7	37
51012	Buchholz	1 456	1 253	1 121	91	0
51013	Büsum	848	444	415	1	2
51014	Büsumer Deichhausen	287	243	242	2	0
51015	Bunsoh	1 175	989	781	196	1
51016	Burg (Dithmarschen)	1 125	766	584	59	0
51017	Busenwuth	1 009	895	644	-	-
51019	Dellstedt	2 177	1 974	1 676	19	0
51020	Delve	1 584	1 342	1 190	4	0
51021	Diekhusen-Fahrstedt	746	654	653	1	0
51022	Dingen	701	610	568	38	-
51023	Dörpling	782	689	543	10	-
51024	Eddelak	921	776	763	6	1
51026	Eggstedt	1 279	1 147	1 094	30	1
51027	Elpersbüttel	3 017	2 608	1 773	42	0
51028	Epenwöhrden	1 352	1 213	1 195	2	0
51030	Fedderingen	969	889	823	15	8
51032	Frestedt	1 033	948	833	102	0
51033	Friedrichsgabekoog	862	753	742	1	-
51034	Friedrichskoog	5 327	4 768	3 954	2	0
51035	Gaushorn	645	577	475	54	1
51036	Glüsing	469	411	374	21	-
51037	Großenrade	1 040	942	769	150	15
51038	Groven	790	701	699	0	-
51039	Gudendorf	604	523	413	108	1
51043	Hedwigenkoog	1 636	1 514	1 403	1	14
51044	Heide, Stadt	3 197	1 988	1 697	176	20
51045	Hellschen-Heringsand-Unterschaar	702	637	634	0	-
51046	Helse	1 144	995	980	11	0
51047	Hemme	1 653	1 466	1 447	1	-
51048	Hemmingstedt	1 601	1 233	1 171	4	0
51049	Hennstedt	2 193	1 738	1 601	42	0
51050	Hillgroven	360	327	327	-	-
51051	Hochdonn	546	385	296	52	1
51052	Hövede	294	256	238	8	-
51053	Hollingstedt	974	892	767	34	0

noch: 5. Vegetationsflächen nach regionaler Gliederung in Schleswig-Holstein am 31.12.2021

Schl.-Nr.	Land KREISFREIE STADT Kreis Gemeinde	Noch: Darunter			
		noch: davon			
		Heide	Moor	Sumpf	Unland, vegetationslose Fläche
		(34000)	(35000)	(36000)	(37000)
		Hektar			
	Schleswig-Holstein	2 180	8 739	4 350	23 882
001	FLENSBURG	114	4	5	50
002	KIEL	2	35	41	97
003	LÜBECK	35	2	175	343
004	NEUMÜNSTER	2	192	12	23
051	Dithmarschen	88	387	279	6 022
51001	Albersdorf	0	-	-	30
51002	Arkebek	-	-	-	4
51003	Averlak	-	-	40	19
51004	Bargenstedt	0	9	-	16
51005	Barkenholm	-	-	-	46
51006	Barlt	-	-	-	236
51008	Bergewöhrden	-	-	-	5
51010	Brickeln	-	-	2	6
51011	Brunsbüttel, Stadt	-	-	-	158
51012	Buchholz	-	-	-	41
51013	Büsum	-	-	-	26
51014	Büsumer Deichhausen	-	-	-	0
51015	Bunsoh	-	-	-	12
51016	Burg (Dithmarschen)	-	-	-	123
51017	Busenwurth	-	-	-	251
51019	Dellstedt	-	169	-	110
51020	Delve	-	-	-	147
51021	Diekhusen-Fahrstedt	-	-	-	0
51022	Dingen	-	-	0	4
51023	Dörpling	-	-	-	136
51024	Eddelak	-	-	-	5
51026	Eggstedt	1	-	-	20
51027	Elpersbüttel	10	-	-	783
51028	Epenwöhrden	-	-	-	15
51030	Fedderingen	1	24	0	18
51032	Frestedt	-	-	-	13
51033	Friedrichsgabekoog	-	-	-	10
51034	Friedrichskoog	-	-	-	811
51035	Gaushorn	-	1	-	46
51036	Glüsing	-	0	4	11
51037	Großenrade	-	-	0	8
51038	Groven	-	-	-	2
51039	Gudendorf	-	-	-	1
51043	Hedwigenkoog	-	-	-	96
51044	Heide, Stadt	-	66	-	29
51045	Hellschen-Heringsand-Unterschaar	-	-	-	3
51046	Helse	-	-	-	3
51047	Hemme	-	17	-	1
51048	Hemmingstedt	-	-	4	53
51049	Hennstedt	-	1	2	92
51050	Hillgroven	-	-	-	-
51051	Hochdonn	-	-	-	36
51052	Hövede	-	-	-	9
51053	Hollingstedt	-	-	-	91

5. Vegetationsflächen nach regionaler Gliederung in Schleswig-Holstein am 31.12.2021

Schl.-Nr.	Land KREISFREIE STADT Kreis Gemeinde	Bodenfläche insgesamt	Darunter			
			Vegetation	davon		
				Landwirtschaft	Wald ¹	Gehölz
Hektar						
51054	Immenstedt	309	281	277	1	-
51057	Kaiser-Wilhelm-Koog	1 305	1 195	1 026	0	-
51058	Karolinenkoog	1 755	1 199	1 191	1	-
51060	Kleve	1 281	1 124	1 065	13	0
51061	Krempel	482	421	364	9	0
51062	Kronprinzenkoog	2 884	2 643	2 376	0	0
51063	Krumstedt	1 589	1 448	1 192	200	0
51064	Kuden	1 137	984	853	80	10
51065	Lehe	1 863	1 602	1 587	2	-
51067	Lieth	466	336	325	6	1
51068	Linden	1 162	1 033	971	33	-
51069	Lohe-Rickelshof	539	383	364	8	2
51071	Lunden	465	351	280	35	-
51072	Marne, Stadt	483	175	173	-	-
51073	Marnerdeich	131	102	102	-	-
51074	Meldorf, Stadt	2 126	1 447	1 344	8	2
51075	Neuenkirchen	2 514	2 258	2 229	2	5
51076	Neufeld	1 040	929	928	0	0
51077	Neufelderkoog	977	894	885	-	-
51078	Nindorf	875	722	683	31	3
51079	Norddeich	690	615	614	-	0
51080	Norderheistedt	433	400	397	2	0
51081	Norderwörden	1 847	1 667	1 661	5	0
51082	Nordhastedt	2 656	2 231	1 675	261	8
51083	Odderade	1 127	1 042	647	359	-
51084	Oesterdeichstrich	464	399	398	-	0
51085	Offenbüttel	1 395	1 269	1 003	42	26
51086	Osterrade	1 709	1 576	1 427	56	36
51087	Ostrohe	666	524	431	61	4
51088	Pahlen	1 080	867	819	9	1
51089	Quickborn	695	631	258	371	-
51090	Ramhusen	480	426	426	0	-
51092	Rehm-Flehde-Bargen	1 463	1 316	936	42	1
51093	Reinsbüttel	683	605	604	1	-
51096	Sankt Annen	1 489	1 320	1 301	4	-
51097	Sankt Michaelisdonn	2 306	1 806	1 630	128	4
51098	Sarzbüttel	1 339	1 175	974	154	-
51099	Schafstedt	1 816	1 527	1 380	122	6
51100	Schalkholz	1 252	1 086	957	37	0
51102	Schlichting	1 250	1 136	1 121	9	-
51103	Schmedeswurth	591	533	531	1	-
51104	Schrum	501	470	386	42	3
51105	Schülps	927	809	809	0	-
51107	Stelle-Wittenwurth	1 071	950	863	5	2
51108	Strübbel	440	398	398	-	-
51109	Süderdeich	664	585	581	3	0
51110	Süderhastedt	1 574	1 426	1 304	99	3
51113	Wörden	2 177	1 907	1 892	1	-
51114	Tellingstedt	2 110	1 800	1 638	39	0
51117	Tielenhemme	1 268	1 151	1 130	1	-

noch: 5. Vegetationsflächen nach regionaler Gliederung in Schleswig-Holstein am 31.12.2021

Schl.-Nr.	Land KREISFREIE STADT Kreis Gemeinde	Noch: Darunter			
		noch: davon			
		Heide	Moor	Sumpf	Unland, vegetationslose Fläche
		(34000)	(35000)	(36000)	(37000)
		Hektar			
51054	Immenstedt	2	-	-	1
51057	Kaiser-Wilhelm-Koog	-	-	-	169
51058	Karolinenkoog	-	-	-	6
51060	Kleve	-	-	24	20
51061	Krempel	-	-	-	48
51062	Kronprinzenkoog	-	-	-	267
51063	Krumstedt	13	-	-	43
51064	Kuden	-	-	11	30
51065	Lehe	-	-	1	12
51067	Lieth	-	-	-	4
51068	Linden	-	3	0	26
51069	Lohe-Rickelshof	-	-	-	9
51071	Lunden	-	-	22	15
51072	Marne, Stadt	-	-	-	1
51073	Marnerdeich	-	-	-	1
51074	Meldorf, Stadt	-	-	-	93
51075	Neuenkirchen	-	-	-	23
51076	Neufeld	-	-	-	1
51077	Neufelderkoog	-	-	1	8
51078	Nindorf	-	-	-	6
51079	Norddeich	-	-	-	1
51080	Norderheistedt	-	-	0	0
51081	Norderwörden	-	-	-	1
51082	Nordhastedt	-	0	-	287
51083	Odderade	-	-	-	36
51084	Oesterdeichstrich	-	-	-	1
51085	Offenbüttel	-	10	2	187
51086	Osterrade	-	1	0	56
51087	Ostrohe	-	26	-	2
51088	Pahlen	-	-	-	37
51089	Quickborn	0	-	-	2
51090	Ramhusen	-	-	-	0
51092	Rehm-Flehde-Bargen	-	-	7	330
51093	Reinsbüttel	-	-	-	0
51096	Sankt Annen	-	-	2	14
51097	Sankt Michaelisdonn	23	-	-	21
51098	Sarzbüttel	-	0	1	45
51099	Schafstedt	-	-	-	20
51100	Schalkholz	-	57	0	34
51102	Schlichting	-	-	-	6
51103	Schmedeswurth	-	-	-	1
51104	Schrum	37	-	1	1
51105	Schülp	-	-	-	0
51107	Stelle-Wittenwurth	-	-	-	79
51108	Strübbel	-	-	-	-
51109	Süderdeich	-	-	-	1
51110	Süderhastedt	0	-	-	19
51113	Wörden	-	-	-	14
51114	Tellingstedt	-	1	78	44
51117	Tielenhemme	-	-	-	20

5. Vegetationsflächen nach regionaler Gliederung in Schleswig-Holstein am 31.12.2021

Schl.-Nr.	Land KREISFREIE STADT Kreis Gemeinde	Bodenfläche insgesamt	Darunter			
			Vegetation	davon		
				Landwirtschaft	Wald ¹	Gehölz
Hektar						
51118	Trennewurth	779	702	702	-	-
51119	Volsenhusen	1 678	1 534	1 531	0	2
51120	Wallen	186	167	162	3	-
51121	Warwerort	458	359	325	0	0
51122	Weddingstedt	1 789	1 509	1 314	154	12
51125	Welmbüttel	760	684	325	265	2
51126	Wennbüttel	459	412	297	103	-
51127	Wesselburen, Stadt	513	324	316	2	2
51128	Wesselburener Deichhausen	507	463	452	0	-
51129	Wesselburenerkoog	2 189	1 516	1 499	0	-
51130	Wesseln	376	264	260	1	-
51131	Westerborstel	414	386	375	2	1
51132	Westerdeichstrich	750	624	623	-	0
51133	Wiemerstedt	508	466	428	37	-
51134	Windbergen	1 731	1 566	1 406	65	1
51135	Wolmersdorf	611	546	510	19	2
51136	Wrohm	1 145	995	971	10	1
51137	Nordermeldorf	3 410	3 054	2 969	3	0
51138	Tensbüttel-Röst	1 936	1 686	1 396	186	0
51139	Süderdorf	1 621	1 491	1 415	73	-
51140	Oesterwurth	1 419	1 293	1 292	0	0
51141	Süderheistedt	844	752	724	24	0
053	Herzogtum Lauenburg	126 306	105 623	71 396	32 884	235
53001	Albsfelde	418	401	151	250	-
53002	Alt-Mölln	644	507	428	76	2
53003	Aumühle	348	136	20	115	1
53004	Bäk	430	368	256	111	-
53005	Bälau	650	604	463	140	-
53006	Basedow	747	662	561	88	-
53007	Basthorst	1 082	1 000	653	344	1
53008	Behlendorf	1 025	881	677	196	1
53009	Berkenthin	1 034	851	774	60	5
53010	Besenthal	1 265	1 152	673	479	-
53011	Bliestorf	1 035	941	568	366	4
53012	Börnsen	841	614	447	164	0
53013	Borstorf	864	798	323	474	0
53014	Breitenfelde	1 254	1 050	1 000	50	-
53015	Bröthen	1 069	1 001	536	436	27
53016	Brunsmark	429	403	103	300	-
53017	Brunstorf	1 376	1 164	900	263	-
53018	Buchholz	293	238	204	32	0
53019	Buchhorst	519	436	330	89	0
53020	Büchen	1 685	1 182	863	221	2
53021	Dahmker	204	180	172	7	-
53022	Dalldorf	605	500	426	67	2
53023	Dassendorf	794	563	511	47	-
53024	Düchelsdorf	301	282	267	14	0
53025	Duvensee	1 239	1 141	897	236	0
53026	Einhaus	253	215	199	14	1
53027	Elmenhorst	1 299	1 061	707	306	45

noch: 5. Vegetationsflächen nach regionaler Gliederung in Schleswig-Holstein am 31.12.2021

Schl.-Nr.	Land KREISFREIE STADT Kreis Gemeinde	Noch: Darunter			
		noch: davon			
		Heide	Moor	Sumpf	Unland, vegetationslose Fläche
		(34000)	(35000)	(36000)	(37000)
		Hektar			
51118	Trennewurth	-	-	-	0
51119	Volsenhusen	-	-	-	1
51120	Wallen	-	-	-	2
51121	Warwerort	-	-	1	33
51122	Weddingstedt	-	-	0	28
51125	Welmbüttel	-	-	71	21
51126	Wennbüttel	1	-	-	12
51127	Wesselburen, Stadt	-	-	-	4
51128	Wesselburener Deichhausen	-	-	-	11
51129	Wesselburenerkoog	-	-	-	17
51130	Wesseln	-	-	-	3
51131	Westerborstel	-	-	-	9
51132	Westerdeichstrich	-	-	-	1
51133	Wiemerstedt	-	-	-	1
51134	Windbergen	-	-	-	94
51135	Wolmersdorf	-	-	2	12
51136	Wrohm	-	-	0	13
51137	Nordermeldorf	-	-	1	82
51138	Tensbüttel-Röst	-	0	-	104
51139	Süderdorf	-	-	0	2
51140	Oesterwurth	-	-	-	0
51141	Süderheistedt	-	-	-	3
053	Herzogtum Lauenburg	259	245	281	322
53001	Albsfelde	-	-	-	-
53002	Alt-Mölln	0	-	-	0
53003	Aumühle	-	-	-	0
53004	Bäk	-	-	1	0
53005	Bälau	-	-	0	0
53006	Basedow	-	-	0	13
53007	Basthorst	-	-	-	1
53008	Behlendorf	-	-	2	4
53009	Berkenthin	-	-	9	3
53010	Besenthal	-	-	0	-
53011	Bliestorf	-	-	2	-
53012	Börnsen	0	-	2	1
53013	Borstorf	-	-	-	1
53014	Breitenfelde	-	-	0	0
53015	Bröthen	-	0	1	-
53016	Brunsmark	-	-	-	-
53017	Brunstorf	-	-	-	1
53018	Buchholz	-	-	0	2
53019	Buchhorst	9	-	-	7
53020	Büchen	89	-	3	4
53021	Dahmker	-	-	-	-
53022	Dalldorf	-	-	4	1
53023	Dassendorf	-	-	-	5
53024	Düchelsdorf	-	1	0	-
53025	Duvensee	-	9	0	-
53026	Einhaus	-	-	-	0
53027	Elmenhorst	2	-	2	-

5. Vegetationsflächen nach regionaler Gliederung in Schleswig-Holstein am 31.12.2021

Schl.-Nr.	Land KREISFREIE STADT Kreis Gemeinde	Bodenfläche insgesamt	Darunter			
			Vegetation	davon		
				Landwirtschaft	Wald ¹	Gehölz
Hektar						
53028	Escheburg	891	621	497	106	-
53029	Fitzen	911	795	577	202	1
53030	Fredeburg	1 009	951	196	754	0
53031	Fuhlenhagen	574	514	461	51	-
53032	Geesthacht, Stadt	3 325	1 785	896	831	-
53033	Giesensdorf	273	252	242	9	-
53034	Göldenitz	506	468	438	28	-
53035	Göttin	521	473	315	146	0
53036	Grabau	410	357	329	28	-
53037	Grambek	1 266	1 031	210	781	8
53038	Grinau	274	247	228	19	-
53039	Groß Boden	270	241	238	2	0
53040	Groß Disnack	599	566	220	341	0
53041	Groß Grönau	490	315	253	59	-
53042	Groß Pampau	431	372	338	33	-
53043	Groß Sarau	1 708	1 444	1 222	202	3
53044	Groß Schenkenberg	652	587	546	38	1
53045	Grove	528	485	441	43	-
53046	Gudow	4 225	3 746	1 908	1 728	2
53047	Gülzow	1 707	1 569	1 017	547	2
53048	Güster	778	465	325	125	1
53049	Hamfelde	347	298	246	41	1
53050	Hamwarde	667	589	487	99	0
53051	Harmsdorf	357	322	273	44	4
53052	Havekost	591	547	493	51	0
53053	Hohenhorn	693	623	588	29	-
53054	Hollenbek	721	664	623	37	2
53056	Hornbek	589	507	329	159	-
53057	Horst	1 205	1 121	799	306	-
53058	Juliusburg	603	563	470	92	-
53059	Kankelau	421	383	362	18	-
53060	Kasseburg	789	689	563	126	-
53061	Kastorf	690	586	557	24	4
53062	Kittlitz	1 773	1 505	1 106	395	0
53064	Klein Pampau	417	357	298	58	0
53066	Klein Zecher	911	856	772	79	-
53067	Klempau	1 007	890	784	99	1
53068	Klinkrade	740	679	667	11	-
53069	Koberg	1 198	1 102	669	420	2
53070	Köthel	152	123	110	11	1
53071	Kollow	821	753	628	125	-
53072	Kröppelshagen-Fahrendorf	837	731	492	239	0
53073	Krüzen	824	753	683	66	-
53074	Krukow	794	737	573	164	-
53075	Krummesse	335	241	217	19	0
53076	Kuddewörde	735	613	558	54	0
53077	Kühsen	728	661	570	85	0
53078	Kulpin	607	571	532	36	0
53079	Labenz	575	498	494	4	-
53080	Langenlehsten	2 337	2 239	669	1 523	0

noch: 5. Vegetationsflächen nach regionaler Gliederung in Schleswig-Holstein am 31.12.2021

Schl.-Nr.	Land KREISFREIE STADT Kreis Gemeinde	Noch: Darunter			
		noch: davon			
		Heide	Moor	Sumpf	Unland, vegetationslose Fläche
		(34000)	(35000)	(36000)	(37000)
		Hektar			
53028	Escheburg	10	-	6	2
53029	Fitzen	-	1	1	14
53030	Fredeburg	-	-	1	0
53031	Fuhlenhagen	-	-	0	1
53032	Geesthacht, Stadt	33	-	3	21
53033	Giesensdorf	-	-	-	-
53034	Göldenitz	-	-	1	1
53035	Göttin	10	-	1	1
53036	Grabau	-	-	0	1
53037	Grambek	9	16	-	7
53038	Grinau	-	-	-	1
53039	Groß Boden	-	-	0	0
53040	Groß Disnack	-	-	3	2
53041	Groß Grönu	-	-	1	2
53042	Groß Pampau	-	0	-	1
53043	Groß Sarau	5	1	4	7
53044	Groß Schenkenberg	-	-	-	2
53045	Grove	-	-	-	2
53046	Gudow	23	72	10	3
53047	Gülzow	-	-	-	2
53048	Güster	0	-	1	14
53049	Hamfelde	0	3	3	3
53050	Hamwarde	3	-	-	0
53051	Harmsdorf	-	-	-	1
53052	Havekost	1	2	-	-
53053	Hohenhorn	-	-	-	6
53054	Hollenbek	-	-	-	3
53056	Hornbek	7	7	3	2
53057	Horst	-	7	2	7
53058	Juliusburg	-	-	-	-
53059	Kankelau	-	1	-	2
53060	Kasseburg	-	-	0	-
53061	Kastorf	-	-	-	2
53062	Kittlitz	-	3	0	1
53064	Klein Pampau	-	-	1	0
53066	Klein Zecher	-	-	0	5
53067	Klempau	-	-	4	1
53068	Klinkrade	-	1	-	-
53069	Koberg	-	1	1	10
53070	Köthel	-	-	1	0
53071	Kollow	-	-	-	-
53072	Kröppelshagen-Fahrendorf	-	-	-	1
53073	Krüzen	-	-	-	3
53074	Krukow	-	-	-	0
53075	Krummesse	-	-	-	5
53076	Kuddewörde	-	0	-	1
53077	Kühsen	-	-	3	2
53078	Kulpin	-	-	2	1
53079	Labenz	-	-	-	0
53080	Langenlehsten	34	11	2	-

5. Vegetationsflächen nach regionaler Gliederung in Schleswig-Holstein am 31.12.2021

Schl.-Nr.	Land KREISFREIE STADT Kreis Gemeinde	Bodenfläche insgesamt	Darunter			
			Vegetation	davon		
				Landwirtschaft	Wald ¹	Gehölz
Hektar						
53081	Lankau	1 912	1 710	1 079	625	1
53082	Lanze	904	779	752	20	0
53083	Lauenburg/Elbe, Stadt	956	360	323	33	3
53084	Lehmrade	1 140	953	495	441	-
53085	Linau	966	846	796	41	3
53086	Lüchow	461	431	424	6	-
53087	Lüttau	1 124	1 037	900	137	-
53088	Mechow	443	411	400	10	-
53089	Möhnsen	747	661	592	61	6
53090	Mölln, Stadt	2 505	1 538	256	1 266	1
53091	Mühlenrade	374	340	309	30	-
53092	Müssen	1 146	994	823	160	0
53093	Mustin	1 188	1 029	804	196	20
53094	Niendorf bei Berkenthin	399	357	302	51	3
53095	Niendorf/Stecknitz	841	771	615	156	-
53096	Nusse	622	520	471	46	3
53097	Panten	1 383	1 257	1 091	130	6
53098	Pogeez	451	384	328	45	1
53099	Poggensee	544	504	367	133	-
53100	Ratzeburg, Stadt	3 029	831	357	367	7
53101	Ritzerau	1 111	1 018	569	437	0
53102	Römnitz	515	491	327	152	1
53103	Rondeshagen	951	844	769	75	1
53104	Roseburg	1 624	1 492	824	659	3
53105	Sachsenwald, Forstgutsbezirk	5 849	5 547	97	5 449	-
53106	Sahms	594	543	469	42	16
53107	Salem	2 510	2 156	1 205	909	3
53108	Sandesneben	613	507	503	3	-
53109	Schiphorst	815	755	685	69	0
53110	Schmilau	1 155	1 028	772	244	2
53111	Schnakenbek	1 302	1 043	391	649	-
53112	Schönberg	1 477	1 344	872	457	7
53113	Schretstaken	847	784	575	209	0
53114	Schürensöhlen	275	251	237	12	-
53115	Schulendorf	1 138	1 049	837	211	-
53116	Schwarzenbek, Stadt	1 155	569	250	311	4
53117	Seedorf	2 788	1 809	1 136	624	2
53118	Siebenbäumen	882	808	779	26	1
53119	Siebeneichen	468	408	376	29	0
53120	Sierksrade	400	362	338	24	0
53121	Sirksfelde	862	798	411	360	-
53122	Steinhorst	1 629	1 537	951	581	-
53123	Sterley	2 139	1 953	1 352	597	1
53124	Stubben	533	481	477	5	-
53125	Talkau	488	436	342	93	1
53126	Tramm	674	605	361	234	-
53127	Walksfelde	351	328	312	16	-
53128	Wangelau	652	608	538	69	-
53129	Wentorf bei Hamburg	687	148	74	73	-
53130	Wentorf (Amt Sandesneben-Nusse)	499	427	421	4	2

noch: 5. Vegetationsflächen nach regionaler Gliederung in Schleswig-Holstein am 31.12.2021

Schl.-Nr.	Land KREISFREIE STADT Kreis Gemeinde	Noch: Darunter			
		noch: davon			
		Heide	Moor	Sumpf	Unland, vegetationslose Fläche
		(34000)	(35000)	(36000)	(37000)
		Hektar			
53081	Lankau	1	-	5	0
53082	Lanze	-	-	-	7
53083	Lauenburg/Elbe, Stadt	0	-	-	2
53084	Lehmrade	5	1	8	2
53085	Linau	-	-	2	4
53086	Lüchow	-	-	0	-
53087	Lüttau	-	-	-	1
53088	Mechow	-	1	0	0
53089	Möhnsen	-	1	-	1
53090	Mölln, Stadt	2	8	3	1
53091	Mühlenrade	-	-	-	0
53092	Müssen	-	-	-	11
53093	Mustin	-	2	6	1
53094	Niendorf bei Berkenthin	-	-	-	1
53095	Niendorf/Stecknitz	-	-	0	-
53096	Nusse	0	-	-	0
53097	Panten	5	9	3	15
53098	Pogeez	-	-	7	3
53099	Poggensee	2	-	0	2
53100	Ratzeburg, Stadt	-	33	64	3
53101	Ritzerau	-	-	12	0
53102	Römnitz	-	-	3	8
53103	Rondeshagen	-	-	0	-
53104	Roseburg	0	1	1	4
53105	Sachsenwald, Forstgutsbezirk	-	1	-	-
53106	Sahms	-	-	8	9
53107	Salem	0	0	12	26
53108	Sandesneben	-	-	-	0
53109	Schiphorst	-	-	0	0
53110	Schmilau	-	1	7	2
53111	Schnakenbek	-	-	-	3
53112	Schönberg	-	-	1	6
53113	Schretstaken	-	0	-	-
53114	Schürensöhlen	-	-	0	2
53115	Schulendorf	-	0	-	1
53116	Schwarzenbek, Stadt	-	1	-	3
53117	Seedorf	0	0	46	1
53118	Siebenbäumen	-	0	-	2
53119	Siebeneichen	0	-	1	1
53120	Sierksrade	-	-	-	0
53121	Sirksfelde	-	26	-	1
53122	Steinhorst	-	1	4	0
53123	Sterley	-	-	1	1
53124	Stubben	-	-	-	-
53125	Talkau	-	-	1	-
53126	Tramm	6	-	0	3
53127	Walksfelde	-	-	-	0
53128	Wangelau	-	-	-	-
53129	Wentorf bei Hamburg	-	-	2	0
53130	Wentorf (Amt Sandesneben-Nusse)	-	-	0	1

5. Vegetationsflächen nach regionaler Gliederung in Schleswig-Holstein am 31.12.2021

Schl.-Nr.	Land KREISFREIE STADT Kreis Gemeinde	Bodenfläche insgesamt	Darunter			
			Vegetation	davon		
				Landwirtschaft	Wald ¹	Gehölz
Hektar						
53131	Wiershop	515	443	416	23	-
53132	Witzeeze	1 046	872	713	158	-
53133	Wohltorf	597	393	225	166	-
53134	Woltersdorf	790	697	564	130	-
53135	Worth	607	566	530	35	-
53136	Ziethen	1 118	989	595	358	12
054	Nordfriesland	208 356	176 647	157 902	8 303	483
54001	Achtrup	2 990	2 695	2 616	58	1
54002	Ahrenshöft	879	692	646	30	0
54003	Ahrenviöl	1 011	923	911	4	1
54004	Ahrenviölfeld	729	666	591	11	0
54005	Alkersum	907	805	792	2	2
54006	Almdorf	570	489	479	8	-
54007	Arlewatt	557	468	457	3	0
54009	Aventoft	1 447	1 253	1 039	136	2
54010	Bargum	1 729	1 443	1 300	123	8
54011	Behrendorf	1 529	1 401	1 380	11	2
54012	Bohmstedt	1 335	1 190	1 006	173	1
54013	Bondelum	918	850	799	48	-
54014	Bordelum	3 471	3 043	2 783	222	2
54015	Borgsum	551	479	472	4	1
54016	Bosbüll	633	569	565	1	0
54017	Braderup	1 335	1 192	1 031	140	13
54018	Bramstedtlund	1 385	1 222	1 173	43	1
54019	Bredstedt, Stadt	975	626	545	67	3
54020	Breklum	1 007	778	753	20	0
54022	Dagebüll	3 692	2 976	2 877	1	1
54023	Drage	1 633	1 404	1 332	10	1
54024	Dreisdorf	1 770	1 570	1 341	221	1
54025	Dunsum	272	238	223	4	-
54026	Elisabeth-Sophien-Koog	518	472	462	-	-
54027	Ellhöft	782	718	699	13	1
54032	Fresendelf	260	228	211	11	-
54033	Friedrichstadt, Stadt	402	182	156	1	0
54034	Friedrich-Wilhelm-Lübke-Koog	1 349	1 204	1 188	0	0
54035	Garding, Kirchspiel	1 489	1 381	1 368	12	0
54036	Garding, Stadt	306	147	144	2	0
54037	Goldebek	1 018	933	910	23	0
54038	Goldelund	1 202	1 094	1 041	44	-
54039	Gröde	252	241	184	-	-
54040	Grothusenkoog	327	298	296	-	-
54041	Haselund	1 279	1 131	1 085	8	-
54042	Hattstedt	701	515	484	27	2
54043	Hattstedtermarsch	3 529	2 584	2 158	1	0
54045	Högel	1 628	1 494	1 420	68	-
54046	Hörnum (Sylt)	564	399	0	-	-
54048	Holm	400	364	355	6	0
54050	Hallig Hooge	578	511	505	-	-
54052	Horstedt	1 170	1 029	870	50	0
54054	Hude	354	305	289	13	-

noch: 5. Vegetationsflächen nach regionaler Gliederung in Schleswig-Holstein am 31.12.2021

Schl.-Nr.	Land KREISFREIE STADT Kreis Gemeinde	Noch: Darunter			
		noch: davon			
		Heide	Moor	Sumpf	Unland, vegetationslose Fläche
		(34000)	(35000)	(36000)	(37000)
		Hektar			
53131	Wiershop	-	-	-	4
53132	Witzeeze	-	-	-	1
53133	Wohltorf	-	-	0	2
53134	Woltersdorf	2	-	-	1
53135	Worth	-	-	-	-
53136	Ziethen	-	23	2	-
054	Nordfriesland	560	663	783	7 953
54001	Achtrup	8	0	6	6
54002	Ahrenshöft	-	-	1	15
54003	Ahrenviöl	-	7	-	1
54004	Ahrenviölfeld	-	64	0	0
54005	Alkersum	-	0	8	1
54006	Almdorf	-	-	0	1
54007	Arlewatt	-	-	4	4
54009	Aventoft	-	0	34	42
54010	Bargum	4	-	7	1
54011	Behrendorf	-	-	-	7
54012	Bohmstedt	-	2	1	8
54013	Bondelum	-	-	-	3
54014	Bordelum	18	-	7	10
54015	Borgsum	-	-	-	4
54016	Bosbüll	-	-	2	0
54017	Braderup	-	0	6	1
54018	Bramstedtlund	0	-	2	2
54019	Bredstedt, Stadt	-	-	8	4
54020	Breklum	-	-	-	5
54022	Dagebüll	-	-	70	27
54023	Drage	-	-	51	11
54024	Dreisdorf	4	-	1	3
54025	Dunsum	-	-	1	10
54026	Elisabeth-Sophien-Koog	-	-	1	10
54027	Eilhöft	-	-	4	1
54032	Fresendelf	-	0	-	6
54033	Friedrichstadt, Stadt	-	-	13	12
54034	Friedrich-Wilhelm-Lübke-Koog	-	-	-	16
54035	Garding, Kirchspiel	-	0	2	0
54036	Garding, Stadt	-	-	0	0
54037	Goldebek	-	-	-	0
54038	Goldelund	2	1	3	2
54039	Gröde	-	-	-	57
54040	Grothusenkoog	-	-	-	3
54041	Haselund	0	11	4	22
54042	Hattstedt	1	-	0	0
54043	Hattstedtermarsch	-	0	27	398
54045	Högel	-	-	5	1
54046	Hörnum (Sylt)	-	-	-	399
54048	Holm	-	-	3	0
54050	Hallig Hooge	-	-	0	5
54052	Horstedt	0	-	-	108
54054	Hude	-	-	0	3

5. Vegetationsflächen nach regionaler Gliederung in Schleswig-Holstein am 31.12.2021

Schl.-Nr.	Land KREISFREIE STADT Kreis Gemeinde	Bodenfläche insgesamt	Darunter			
			Vegetation	davon		
				Landwirtschaft	Wald ¹	Gehölz
Hektar						
54055	Humptrup	1 699	1 457	1 332	79	1
54056	Husum, Stadt	2 580	1 218	1 020	118	6
54057	Immenstedt	1 461	1 260	1 072	157	-
54059	Joldelund	1 912	1 753	1 653	93	0
54061	Kampen (Sylt)	843	625	97	51	2
54062	Karlum	1 446	1 322	881	428	1
54063	Katharinenheerd	841	792	790	1	0
54065	Klanxbüll	1 063	873	860	8	0
54068	Klixbüll	1 744	1 522	1 501	10	2
54070	Koldenbüttel	2 580	2 368	2 300	1	3
54071	Kolkerheide	210	194	184	7	-
54072	Kotzenbüll	777	710	708	0	2
54073	Ladelund	2 409	2 125	1 984	111	28
54074	Langeneß	1 157	1 043	995	-	-
54075	Langenhorn	4 740	4 068	3 701	293	41
54076	Leck	2 979	2 140	1 609	478	7
54077	Lexgaard	524	499	392	96	1
54078	List auf Sylt	1 842	1 612	105	4	0
54079	Löwenstedt	1 962	1 732	1 515	142	0
54080	Lütjenholm	1 071	979	748	223	0
54083	Midlum	850	761	704	2	1
54084	Mildstedt	871	635	562	67	0
54085	Nebel	1 195	1 030	405	148	3
54086	Neukirchen	3 158	2 700	2 416	55	10
54087	Nieblum	786	604	506	58	6
54088	Niebüll, Stadt	3 063	2 157	2 117	25	8
54089	Norddorf auf Amrum	589	525	122	25	-
54090	Norderfriedrichskoog	531	493	487	-	-
54091	Nordstrand	5 726	4 838	4 056	2	6
54092	Norstedt	1 350	1 258	1 136	119	0
54093	Ockholm	1 864	1 277	1 262	0	0
54094	Oevenum	1 087	970	928	14	1
54095	Oldenswort	4 584	4 164	4 132	5	3
54096	Oldersbek	1 082	970	949	11	3
54097	Olderup	994	891	868	6	1
54098	Oldsum	1 331	1 181	1 111	5	1
54099	Ostenfeld (Husum)	2 767	2 518	2 093	395	4
54100	Osterhever	1 850	1 713	1 708	2	1
54101	Oster-Ohrstedt	1 129	1 003	874	126	-
54103	Pellworm	3 745	3 362	3 277	2	2
54104	Poppenbüll	1 552	1 450	1 442	2	-
54105	Ramstedt	542	471	443	22	-
54106	Rantrum	1 369	1 167	1 131	26	4
54108	Reußenköge	4 591	3 742	3 540	0	0
54109	Risum-Lindholm	3 603	2 986	2 934	26	2
54110	Rodenäs	1 984	1 739	1 615	2	1
54113	Sankt Peter-Ording	2 835	2 197	1 551	69	30
54116	Schwabstedt	1 964	1 745	1 245	156	101
54118	Schwesing	1 563	1 239	1 089	123	-
54119	Seeth	1 376	1 132	1 057	7	7

noch: 5. Vegetationsflächen nach regionaler Gliederung in Schleswig-Holstein am 31.12.2021

Schl.-Nr.	Land KREISFREIE STADT Kreis Gemeinde	Noch: Darunter			
		noch: davon			
		Heide	Moor	Sumpf	Unland, vegetationslose Fläche
		(34000)	(35000)	(36000)	(37000)
		Hektar			
54055	Humptrup	1	-	30	15
54056	Husum, Stadt	2	-	4	68
54057	Immenstedt	-	28	1	2
54059	Joldelund	1	-	-	6
54061	Kampen (Sylt)	104	-	37	334
54062	Karlum	1	1	8	2
54063	Katharinenheerd	-	-	1	0
54065	Klanxbüll	-	-	5	0
54068	Klixbüll	-	0	1	7
54070	Koldenbüttel	-	-	11	53
54071	Kolkerheide	-	-	-	3
54072	Kotzenbüll	-	-	-	-
54073	Ladelund	-	0	1	1
54074	Langeneß	-	-	0	47
54075	Langenhorn	1	2	11	18
54076	Leck	0	12	1	32
54077	Lexgaard	3	3	1	4
54078	List auf Sylt	2	-	12	1 490
54079	Löwenstedt	28	31	1	16
54080	Lütjenholm	2	-	4	1
54083	Midlum	-	-	3	51
54084	Mildstedt	1	-	-	4
54085	Nebel	46	-	2	425
54086	Neukirchen	-	159	25	34
54087	Nieblum	2	-	4	28
54088	Niebüll, Stadt	-	-	2	5
54089	Norddorf auf Amrum	9	-	6	364
54090	Norderfriedrichskoog	-	-	-	6
54091	Nordstrand	-	-	7	767
54092	Norstedt	0	-	-	2
54093	Ockholm	-	-	2	13
54094	Oevenum	-	-	13	14
54095	Oldenswort	-	-	1	22
54096	Oldersbek	-	1	0	6
54097	Olderup	1	-	0	16
54098	Oldsum	-	-	2	62
54099	Ostenfeld (Husum)	-	17	2	7
54100	Osterhever	-	-	-	2
54101	Oster-Ohrstedt	-	-	1	1
54103	Pellworm	-	8	2	71
54104	Poppenbüll	-	-	3	3
54105	Ramstedt	-	-	0	5
54106	Rantrum	-	-	-	5
54108	Reußenköge	-	-	0	201
54109	Risum-Lindholm	1	1	16	5
54110	Rodenäs	-	-	18	102
54113	Sankt Peter-Ording	2	-	3	541
54116	Schwabstedt	-	205	2	36
54118	Schwesing	21	-	2	4
54119	Seeth	16	15	19	11

5. Vegetationsflächen nach regionaler Gliederung in Schleswig-Holstein am 31.12.2021

Schl.-Nr.	Land KREISFREIE STADT Kreis Gemeinde	Bodenfläche insgesamt	Darunter			
			Vegetation	davon		
				Landwirtschaft	Wald ¹	Gehölz
Hektar						
54120	Simonsberg	1 748	1 523	1 472	-	1
54121	Sönnebüll	429	382	363	2	-
54123	Sollwitt	1 095	1 011	882	100	-
54124	Sprakebüll	1 137	1 045	927	111	0
54125	Stadum	1 974	1 707	1 361	339	0
54126	Stedesand	1 519	1 330	1 317	2	2
54128	Struckum	892	744	739	2	-
54129	Süderende	259	220	213	5	1
54130	Süderhöft	260	224	198	17	1
54131	Süderlügum	2 659	2 242	1 524	597	13
54132	Südermarsch	3 023	2 762	2 561	28	5
54134	Tating	2 949	2 662	2 574	4	0
54135	Tetenbüll	3 642	3 349	3 331	2	0
54136	Tinningstedt	891	771	725	43	1
54138	Tönning, Stadt	4 443	3 200	2 665	312	1
54140	Tümlauer Koog	620	560	547	0	-
54141	Uelvesbüll	1 023	941	934	1	0
54142	Uphusum	706	620	562	16	1
54143	Utersum	526	441	358	28	1
54144	Viöl	1 896	1 620	1 597	17	2
54145	Vollerwiek	462	403	398	1	-
54146	Vollstedt	618	560	551	8	0
54148	Welt	820	733	732	1	-
54149	Wenningstedt-Braderup (Sylt)	616	302	137	6	2
54150	Westerhever	1 332	1 227	1 166	-	0
54152	Wester-Ohrstedt	1 854	1 688	1 357	328	1
54154	Westre	1 914	1 752	1 451	271	1
54156	Winnert	1 888	1 741	1 636	58	1
54157	Wisch	305	277	264	7	1
54158	Witsum	159	138	118	3	1
54159	Wittbek	1 991	1 840	1 729	103	1
54160	Wittdün auf Amrum	261	199	11	9	0
54161	Witzwort	2 814	2 580	2 560	2	3
54162	Wobbenbüll	169	127	123	3	-
54163	Wrixum	756	669	609	49	2
54164	Wyk auf Föhr, Stadt	808	459	380	34	2
54165	Galmsbüll	4 905	4 554	4 546	3	2
54166	Emmelsbüll-Horsbüll	3 573	3 139	3 100	7	8
54167	Enge-Sande	2 482	2 179	1 805	265	77
54168	Sylt	5 731	3 311	2 234	101	11
055	Ostholstein	139 302	116 151	99 231	13 447	704
55001	Ahrensbök	9 537	8 696	7 299	1 110	219
55002	Altenkrempe	3 664	3 391	2 681	620	47
55004	Bad Schwartau, Stadt	1 839	1 107	912	186	4
55006	Beschendorf	854	752	731	20	1
55007	Bosau	6 425	5 862	5 334	495	13
55010	Dahme	911	726	577	110	1
55011	Damlos	924	824	554	269	0
55012	Eutin, Stadt	4 139	2 584	1 635	912	8
55014	Göhl	2 124	1 967	1 869	55	2

noch: 5. Vegetationsflächen nach regionaler Gliederung in Schleswig-Holstein am 31.12.2021

Schl.-Nr.	Land KREISFREIE STADT Kreis Gemeinde	Noch: Darunter			
		noch: davon			
		Heide	Moor	Sumpf	Unland, vegetationslose Fläche
		(34000)	(35000)	(36000)	(37000)
		Hektar			
54120	Simonsberg	-	-	9	41
54121	Sönnebüll	-	-	-	18
54123	Sollwitt	-	-	-	29
54124	Sprakebüll	-	7	0	0
54125	Stadum	1	0	5	0
54126	Stedesand	-	-	9	1
54128	Struckum	-	1	0	3
54129	Süderende	-	-	0	0
54130	Süderhöft	-	-	-	7
54131	Süderlügum	65	32	10	2
54132	Südermarsch	-	-	3	165
54134	Tating	-	-	3	81
54135	Tetenbüll	-	-	11	5
54136	Tinningstedt	0	-	2	0
54138	Tönning, Stadt	1	31	1	188
54140	Tümlauer Koog	-	-	1	11
54141	Uelvesbüll	-	-	0	6
54142	Uphusum	-	1	24	17
54143	Utersum	-	0	7	48
54144	Viöl	-	-	1	4
54145	Vollerwiek	-	-	-	3
54146	Vollstedt	-	-	-	-
54148	Welt	-	0	-	1
54149	Wenningstedt-Braderup (Sylt)	76	-	2	78
54150	Westerhever	-	-	6	55
54152	Wester-Ohrstedt	-	-	-	2
54154	Westre	16	-	7	7
54156	Winnert	-	20	0	25
54157	Wisch	-	0	2	2
54158	Witsum	-	-	-	16
54159	Wittbek	-	-	1	7
54160	Wittdün auf Amrum	9	-	-	171
54161	Witzwort	-	-	13	2
54162	Wobbenbüll	-	-	-	0
54163	Wrixum	-	-	6	3
54164	Wyk auf Föhr, Stadt	-	-	30	13
54165	Galmsbüll	-	0	0	3
54166	Emmelsbüll-Horsbüll	-	-	13	12
54167	Enge-Sande	5	-	4	24
54168	Sylt	105	-	77	783
055	Ostholstein	18	156	649	1 947
55001	Ahrensböök	-	20	14	33
55002	Altenkrempe	-	0	22	21
55004	Bad Schwartau, Stadt	-	0	2	3
55006	Beschendorf	-	-	0	0
55007	Bosau	-	0	5	15
55010	Dahme	-	2	-	37
55011	Damlos	-	-	-	0
55012	Eutin, Stadt	-	0	8	21
55014	Göhl	-	-	4	37

5. Vegetationsflächen nach regionaler Gliederung in Schleswig-Holstein am 31.12.2021

Schl.-Nr.	Land KREISFREIE STADT Kreis Gemeinde	Bodenfläche insgesamt	Darunter			
			Vegetation	davon		
				Landwirtschaft	Wald ¹	Gehölz
Hektar						
55015	Gremersdorf	4 576	4 191	3 808	92	18
55016	Grömitz	5 109	4 244	3 831	350	4
55017	Großenbrode	2 099	1 669	1 580	41	4
55018	Grube	2 021	1 803	1 699	55	2
55020	Harmsdorf	1 782	1 660	1 233	420	1
55021	Heiligenhafen, Stadt	1 832	981	847	12	18
55022	Heringsdorf	2 955	2 731	2 562	146	2
55023	Kabelhorst	579	525	515	10	0
55024	Kasseedorf	3 392	2 985	1 899	1 045	13
55025	Kellenhusen (Ostsee)	817	678	211	456	0
55027	Lensahn	2 770	2 362	2 061	294	2
55028	Malente	6 907	5 058	3 474	1 481	37
55029	Manhagen	963	903	673	230	-
55031	Neukirchen	2 860	2 458	2 378	61	1
55032	Neustadt in Holstein, Stadt	1 973	951	848	45	8
55033	Oldenburg in Holstein, Stadt	3 969	3 069	2 129	53	120
55035	Ratekau	5 962	4 766	3 671	977	28
55036	Riepsdorf	2 581	2 399	2 326	66	2
55037	Schashagen	4 146	3 652	3 439	191	4
55038	Schönwalde am Bungsberg	3 912	3 578	2 752	794	14
55039	Sierksdorf	1 950	1 631	1 386	207	19
55040	Stockelsdorf	5 670	4 687	4 524	117	10
55041	Süsel	7 529	6 475	5 715	677	19
55042	Timmendorfer Strand	2 013	996	772	170	4
55043	Wangels	6 712	6 149	4 951	959	47
55044	Scharbeutz	5 254	3 989	3 289	621	15
55046	Fehmarn, Stadt	18 550	15 649	15 067	103	15
056	Pinneberg	66 425	47 780	40 464	4 647	1 229
56001	Appen	2 030	1 470	1 341	75	39
56002	Barmstedt, Stadt	1 717	1 272	916	343	12
56003	Bevern	804	712	692	6	11
56004	Bilsen	620	542	513	25	0
56005	Bönningstedt	1 205	916	760	127	24
56006	Bokel	1 602	1 466	1 416	36	6
56008	Bokholt-Hanredder	856	713	630	77	4
56009	Borstel-Hohenraden	1 488	1 258	1 048	113	88
56010	Brande-Hörnerkirchen	1 314	1 155	1 101	17	34
56011	Bullenkuhlen	393	351	343	2	5
56013	Ellerbek	911	657	626	15	16
56014	Ellerhoop	1 079	922	843	62	14
56015	Elmshorn, Stadt	2 136	571	430	112	15
56016	Groß Nordende	564	491	474	8	6
56017	Groß Offenseth-Aspern	1 056	971	810	136	22
56018	Halstenbek	1 258	675	600	33	43
56019	Haselau	1 889	1 157	862	49	64
56020	Haseldorf	1 808	1 577	1 372	70	41
56021	Hasloh	1 107	897	721	56	116
56022	Heede	1 548	1 405	1 020	370	5
56023	Heidgraben	538	369	327	29	9
56024	Heist	996	707	494	195	16

noch: 5. Vegetationsflächen nach regionaler Gliederung in Schleswig-Holstein am 31.12.2021

Schl.-Nr.	Land KREISFREIE STADT Kreis Gemeinde	Noch: Darunter			
		noch: davon			
		Heide	Moor	Sumpf	Unland, vegetationslose Fläche
		(34000)	(35000)	(36000)	(37000)
		Hektar			
55015	Gremersdorf	-	9	13	251
55016	Grömitz	-	-	11	47
55017	Großenbrode	-	-	0	43
55018	Grube	-	-	25	23
55020	Harmsdorf	-	-	3	3
55021	Heiligenhafen, Stadt	-	3	4	97
55022	Heringsdorf	-	-	5	16
55023	Kabelhorst	-	-	-	-
55024	Kasseedorf	-	5	16	7
55025	Kellenhusen (Ostsee)	-	-	-	11
55027	Lensahn	-	1	3	1
55028	Malente	-	5	58	3
55029	Manhagen	-	-	0	-
55031	Neukirchen	-	0	3	15
55032	Neustadt in Holstein, Stadt	-	16	5	30
55033	Oldenburg in Holstein, Stadt	-	23	40	703
55035	Ratekau	-	18	50	21
55036	Riepsdorf	-	-	6	0
55037	Schashagen	-	2	0	16
55038	Schönwalde am Bungsberg	-	-	9	9
55039	Sierksdorf	-	0	-	18
55040	Stockelsdorf	0	25	6	5
55041	Süsel	-	3	49	13
55042	Timmendorfer Strand	-	11	7	32
55043	Wangels	-	5	138	48
55044	Scharbeutz	-	0	29	36
55046	Fehmarn, Stadt	18	6	111	331
056	Pinneberg	66	127	216	1 030
56001	Appen	2	1	5	7
56002	Barmstedt, Stadt	-	-	2	0
56003	Bevern	-	-	0	2
56004	Bilsen	3	-	-	0
56005	Bönningstedt	-	-	5	0
56006	Bokel	-	-	5	2
56008	Bokholt-Hanredder	-	-	-	2
56009	Borstel-Hohenraden	-	8	1	1
56010	Brande-Hörnerkirchen	-	2	2	-
56011	Bullenkuhlen	-	-	-	-
56013	Ellerbek	-	-	-	-
56014	Ellerhoop	-	-	2	2
56015	Elmshorn, Stadt	-	-	14	0
56016	Groß Nordende	-	-	-	2
56017	Groß Offenseth-Aspern	-	2	-	1
56018	Halstenbek	-	-	-	0
56019	Haselau	-	3	-	179
56020	Haseldorf	-	-	-	94
56021	Hasloh	2	-	1	1
56022	Heede	6	0	3	1
56023	Heidgraben	-	-	0	4
56024	Heist	-	1	-	1

5. Vegetationsflächen nach regionaler Gliederung in Schleswig-Holstein am 31.12.2021

Schl.-Nr.	Land KREISFREIE STADT Kreis Gemeinde	Bodenfläche insgesamt	Darunter			
			Vegetation	davon		
				Landwirtschaft	Wald ¹	Gehölz
Hektar						
56025	Helgoland	421	103	3	0	6
56026	Hemdingen	1 641	1 434	1 270	139	4
56027	Hetlingen	2 410	1 477	1 128	50	13
56028	Holm	1 605	1 252	948	215	27
56029	Klein Nordende	1 079	846	726	78	36
56030	Klein Offenseth-Sparrieshoop	1 692	1 380	1 313	27	36
56031	Kölln-Reisiek	677	498	443	41	13
56032	Kummerfeld	650	492	363	111	17
56033	Seester	1 157	1 020	1 004	8	5
56034	Langeln	1 028	921	844	38	38
56035	Lutzhorn	2 172	1 935	1 589	333	9
56036	Moorrege	1 076	771	689	53	14
56037	Neuendeich	854	748	745	2	-
56038	Osterhorn	638	567	558	3	3
56039	Pinneberg, Stadt	2 154	877	704	137	25
56040	Prisdorf	523	319	261	43	4
56041	Quickborn, Stadt	4 316	2 969	2 130	595	190
56042	Raa-Besenbek	1 299	1 177	1 171	1	3
56043	Rellingen	1 318	646	596	30	9
56044	Schenefeld, Stadt	999	449	405	14	30
56045	Seestermühe	2 336	1 556	1 126	63	18
56046	Seeth-Ekholt	689	587	542	14	31
56047	Tangstedt	1 252	1 070	1 017	41	9
56048	Tornesch, Stadt	2 061	1 355	1 054	249	49
56049	Uetersen, Stadt	1 143	518	469	36	9
56050	Wedel, Stadt	3 381	1 748	1 306	341	39
56051	Westerhorn	937	810	724	32	2
057	Plön	108 356	86 638	73 265	11 901	479
57001	Ascheberg (Holstein)	2 094	1 274	1 154	107	12
57002	Barmissen	515	486	485	0	1
57003	Barsbek	873	801	785	13	0
57004	Behrendsdorf (Ostsee)	2 091	1 513	1 233	192	25
57005	Belau	1 489	1 206	1 067	130	3
57006	Bendfeld	441	415	413	2	0
57007	Blekendorf	3 835	3 427	3 153	234	3
57008	Bönebüttel	2 040	1 834	1 534	296	0
57009	Bösdorf	2 109	1 660	1 391	259	3
57010	Boksee	552	503	461	37	1
57011	Bothkamp	1 388	1 159	990	151	8
57012	Brodersdorf	363	319	306	10	1
57013	Dannau	912	838	730	105	0
57015	Dersau	750	655	606	43	2
57016	Dobersdorf	2 191	1 694	1 181	488	16
57017	Dörnick	430	388	380	8	0
57018	Fahren	360	342	337	0	2
57020	Fiefbergen	580	528	516	4	-
57021	Giekau	3 281	2 432	1 856	537	3
57022	Grebin	2 414	2 021	1 718	282	3
57023	Großbarkau	293	267	261	4	2
57024	Großharrie	1 317	1 225	1 100	63	0

noch: 5. Vegetationsflächen nach regionaler Gliederung in Schleswig-Holstein am 31.12.2021

Schl.-Nr.	Land KREISFREIE STADT Kreis Gemeinde	Noch: Darunter			
		noch: davon			
		Heide	Moor	Sumpf	Unland, vegetationslose Fläche
		(34000)	(35000)	(36000)	(37000)
		Hektar			
56025	Helgoland	-	-	-	94
56026	Hemdingen	3	10	2	6
56027	Hetlingen	-	-	-	287
56028	Holm	-	45	-	18
56029	Klein Nordende	0	0	2	4
56030	Klein Offenseth-Sparrieshoop	-	-	0	4
56031	Kölln-Reisiek	-	-	-	0
56032	Kummerfeld	-	1	-	0
56033	Seester	-	-	3	-
56034	Langeln	-	-	-	1
56035	Lutzhorn	-	-	3	1
56036	Moorrege	-	-	3	13
56037	Neuendeich	-	-	0	0
56038	Osterhorn	-	2	2	-
56039	Pinneberg, Stadt	-	-	1	10
56040	Prisdorf	-	-	8	3
56041	Quickborn, Stadt	50	1	0	3
56042	Raa-Besenbek	-	-	1	3
56043	Rellingen	-	-	12	0
56044	Schenefeld, Stadt	-	-	-	-
56045	Seestermühe	-	1	128	219
56046	Seeth-Ekholt	-	-	-	0
56047	Tangstedt	-	-	2	2
56048	Tornesch, Stadt	-	3	0	0
56049	Uetersen, Stadt	-	-	2	2
56050	Wedel, Stadt	-	6	-	55
56051	Westerhorn	-	43	6	2
057	Plön	9	140	512	330
57001	Ascheberg (Holstein)	-	-	0	1
57002	Barmissen	-	-	-	-
57003	Barsbek	-	-	3	1
57004	Behrendsdorf (Ostsee)	-	-	44	19
57005	Belau	-	1	5	1
57006	Bendfeld	-	-	-	-
57007	Blekendorf	-	-	20	18
57008	Bönebüttel	2	0	0	2
57009	Bösdorf	-	2	1	5
57010	Boksee	3	0	-	1
57011	Bothkamp	-	-	4	5
57012	Brodersdorf	-	-	0	2
57013	Dannau	-	0	2	-
57015	Dersau	-	3	1	-
57016	Dobersdorf	-	0	5	5
57017	Dörnack	-	-	-	0
57018	Fahren	-	-	2	0
57020	Fiefbergen	-	-	-	8
57021	Giekau	-	8	25	2
57022	Grebin	-	-	8	10
57023	Großbarkau	-	-	0	-
57024	Großharrie	-	62	-	0

5. Vegetationsflächen nach regionaler Gliederung in Schleswig-Holstein am 31.12.2021

Schl.-Nr.	Land KREISFREIE STADT Kreis Gemeinde	Bodenfläche insgesamt	Darunter			
			Vegetation	davon		
				Landwirtschaft	Wald ¹	Gehölz
Hektar						
57025	Heikendorf	1 472	945	708	223	4
57026	Helmstorf	1 273	1 196	1 017	171	3
57027	Högsdorf	1 093	1 013	793	209	2
57028	Höhndorf	563	514	512	1	0
57029	Hohenfelde	1 054	906	786	102	0
57030	Hohwacht (Ostsee)	875	543	364	102	2
57031	Honigsee	1 127	1 006	874	125	2
57032	Kalübbe	1 180	1 105	967	132	3
57033	Kirchbarkau	216	124	96	6	1
57034	Kirchnüchel	1 009	958	711	244	2
57035	Klamp	972	892	752	130	3
57037	Klein Barkau	419	373	355	18	0
57038	Kletkamp	1 152	1 025	851	154	4
57039	Köhn	1 315	1 218	1 049	167	0
57040	Krokau	445	410	399	10	0
57041	Krummbek	548	498	494	1	2
57042	Kühren	1 681	1 465	1 240	207	14
57043	Laboe	523	301	247	1	43
57044	Lammershagen	2 604	1 453	1 051	351	15
57045	Lebrade	1 859	1 541	1 292	180	1
57046	Lehmkuhlen	3 138	2 904	2 406	492	2
57047	Löptin	907	836	766	63	5
57048	Lütjenburg, Stadt	615	326	296	14	3
57049	Lutterbek	323	285	284	1	-
57050	Martensrade	1 954	1 606	1 297	302	4
57051	Mönkeberg	278	129	76	9	16
57052	Mucheln	1 428	1 288	1 127	152	2
57053	Nehnten	2 203	1 556	932	609	7
57054	Nettelsee	647	569	520	43	3
57055	Panker	2 280	1 947	1 560	378	1
57056	Passade	432	250	241	4	0
57057	Plön, Stadt	3 676	424	210	192	14
57058	Pohnsdorf	2 462	2 022	1 198	800	3
57059	Postfeld	833	762	729	21	7
57060	Prasdorf	477	440	437	2	-
57062	Preetz, Stadt	1 440	630	508	106	4
57063	Probsteierhagen	1 495	1 233	1 030	198	2
57065	Rantzaу	1 691	1 578	1 351	203	13
57066	Rastorf	2 001	1 752	1 470	268	2
57067	Rathjensdorf	1 179	964	847	97	18
57068	Rendswühren	1 975	1 823	1 645	173	0
57069	Ruhwinkel	1 313	1 160	1 003	146	6
57070	Schellhorn	1 045	838	743	70	4
57071	Schillsdorf	2 673	2 486	2 072	409	0
57072	Schlesen	800	741	657	75	0
57073	Schönberg (Holstein)	1 163	751	707	22	5
57074	Schönkirchen	1 596	1 265	1 102	133	9
57076	Schwartbuck	1 315	1 219	1 066	114	3
57077	Selent	426	312	273	38	1
57078	Stakendorf	797	706	698	8	0

noch: 5. Vegetationsflächen nach regionaler Gliederung in Schleswig-Holstein am 31.12.2021

Schl.-Nr.	Land KREISFREIE STADT Kreis Gemeinde	Noch: Darunter			
		noch: davon			
		Heide	Moor	Sumpf	Unland, vegetationslose Fläche
		(34000)	(35000)	(36000)	(37000)
		Hektar			
57025	Heikendorf	-	0	5	4
57026	Helmstorf	-	-	5	0
57027	Högsdorf	-	-	8	0
57028	Höhndorf	-	-	-	0
57029	Hohenfelde	-	-	7	11
57030	Hohwacht (Ostsee)	-	-	60	16
57031	Honigsee	-	3	0	1
57032	Kalübbe	-	0	1	1
57033	Kirchbarkau	-	-	20	-
57034	Kirchnüchel	0	-	0	1
57035	Klamp	-	-	4	2
57037	Klein Barkau	-	-	-	-
57038	Kletkamp	-	-	16	0
57039	Köhn	-	0	2	-
57040	Krokau	-	-	-	0
57041	Krummbek	-	-	-	1
57042	Kühren	-	2	3	1
57043	Laboe	-	-	-	10
57044	Lammershagen	-	-	35	1
57045	Lebrade	-	-	69	0
57046	Lehmkuhlen	-	-	0	4
57047	Löptin	-	1	2	0
57048	Lütjenburg, Stadt	-	-	8	4
57049	Lutterbek	-	-	-	1
57050	Martensrade	-	-	2	1
57051	Mönkeberg	-	-	-	27
57052	Mucheln	-	2	2	2
57053	Nehmten	-	5	3	0
57054	Nettelsee	-	3	0	0
57055	Panker	-	2	1	5
57056	Passade	-	-	5	0
57057	Plön, Stadt	1	0	6	0
57058	Pohnsdorf	-	-	20	1
57059	Postfeld	-	0	2	2
57060	Prasdorf	-	-	-	-
57062	Preetz, Stadt	-	-	11	2
57063	Probsteierhagen	-	-	1	1
57065	Rantzaу	-	1	3	7
57066	Rastorf	-	-	11	1
57067	Rathjensdorf	-	-	1	1
57068	Rendswühren	-	-	4	-
57069	Ruhwinkel	-	4	-	2
57070	Schellhorn	-	0	6	16
57071	Schillsdorf	-	3	0	2
57072	Schlesen	-	-	0	8
57073	Schönberg (Holstein)	-	-	2	15
57074	Schönkirchen	-	-	6	15
57076	Schwartbuck	-	26	2	8
57077	Selent	-	-	0	0
57078	Stakendorf	-	0	-	0

5. Vegetationsflächen nach regionaler Gliederung in Schleswig-Holstein am 31.12.2021

Schl.-Nr.	Land KREISFREIE STADT Kreis Gemeinde	Bodenfläche insgesamt	Darunter			
			Vegetation	davon		
				Landwirtschaft	Wald ¹	Gehölz
Hektar						
57079	Stein	381	300	292	0	1
57080	Stolpe	2 321	1 941	1 632	276	19
57081	Stoltenberg	778	607	577	16	1
57082	Tröndel	758	687	673	0	3
57083	Tasdorf	510	472	446	25	0
57084	Wahlstorf	1 483	1 219	955	140	113
57085	Wankendorf	1 334	1 130	1 068	57	2
57086	Warnau	398	357	354	2	1
57087	Wendtorf	511	331	265	8	-
57088	Wisch	918	749	727	12	3
57089	Wittmoldt	571	522	444	75	3
57090	Fargau-Pratjau	2 353	1 943	1 528	403	3
57091	Schwentinental, Stadt	1 781	1 102	838	241	8
058	Rendsburg-Eckernförde	218 979	183 550	152 071	24 796	873
58001	Achterwehr	1 566	961	750	188	11
58003	Alt Duvenstedt	2 042	1 722	1 391	134	2
58004	Altenhof	1 213	1 033	604	408	-
58005	Altenholz	1 904	1 433	1 136	265	1
58007	Arpsdorf	1 210	1 115	954	157	2
58008	Ascheffel	1 039	931	696	212	0
58009	Aukrug	4 990	4 356	2 919	1 353	5
58010	Bargstall	462	423	389	18	-
58011	Bargstedt	2 535	2 307	1 434	784	23
58012	Barkelsby	1 786	1 543	1 378	145	0
58013	Beldorf	1 196	1 025	803	109	62
58014	Bendorf	2 047	1 869	1 611	237	4
58015	Beringstedt	1 429	1 275	972	229	6
58016	Bissee	927	886	691	172	8
58018	Blumenthal	780	644	603	37	0
58019	Bönnhusen	529	481	425	49	1
58021	Bokel	1 527	1 400	1 228	149	0
58022	Bordesholm	1 017	576	413	108	1
58023	Borgdorf-Seedorf	663	548	483	24	0
58024	Borgstedt	915	703	678	11	2
58025	Bornholt	1 093	923	562	152	38
58026	Bovenau	2 624	2 353	2 126	165	0
58027	Brammer	1 366	1 248	855	334	0
58028	Bredenbek	1 243	1 080	970	93	3
58029	Breiholz	1 851	1 550	1 380	19	13
58030	Brekendorf	2 047	1 786	1 268	396	9
58031	Brinjahe	466	429	379	50	0
58032	Brodersby	979	843	805	15	1
58033	Brügge	785	673	623	48	1
58034	Büdelsdorf, Stadt	648	124	90	25	0
58035	Bünsdorf	1 324	1 148	1 035	48	0
58036	Christiansholm	842	792	737	6	1
58037	Dänischenhagen	1 571	1 247	1 179	50	2
58038	Dätgen	1 062	914	599	185	0
58039	Damendorf	748	672	508	128	0
58040	Damp	1 381	1 150	1 008	116	1

noch: 5. Vegetationsflächen nach regionaler Gliederung in Schleswig-Holstein am 31.12.2021

Schl.-Nr.	Land KREISFREIE STADT Kreis Gemeinde	Noch: Darunter			
		noch: davon			
		Heide	Moor	Sumpf	Unland, vegetationslose Fläche
		(34000)	(35000)	(36000)	(37000)
		Hektar			
57079	Stein	-	-	-	7
57080	Stolpe	-	10	3	1
57081	Stoltenberg	-	-	13	1
57082	Tröndel	-	-	0	11
57083	Tasdorf	-	2	-	-
57084	Wahlstorf	-	-	11	-
57085	Wankendorf	-	-	-	4
57086	Warnau	-	-	-	-
57087	Wendtorf	-	-	14	44
57088	Wisch	4	1	0	3
57089	Wittmoeldt	-	-	-	-
57090	Fargau-Pratjau	-	0	8	1
57091	Schwentinental, Stadt	-	-	10	5
058	Rendsburg-Eckernförde	428	3 089	406	1 887
58001	Achterwehr	-	0	-	11
58003	Alt Duvenstedt	19	128	3	45
58004	Altenhof	-	1	1	20
58005	Altenholz	-	10	0	20
58007	Arpsdorf	-	-	0	-
58008	Ascheffel	10	5	4	3
58009	Aukrug	30	37	8	4
58010	Bargstall	-	15	-	1
58011	Bargstedt	16	49	-	2
58012	Barkelsby	-	-	2	17
58013	Beldorf	-	-	0	52
58014	Bendorf	0	11	-	6
58015	Beringstedt	-	63	6	0
58016	Bissee	-	-	-	14
58018	Blumenthal	-	-	1	2
58019	Bönnhusen	-	2	-	5
58021	Bokel	-	20	1	2
58022	Bordesholm	-	51	1	3
58023	Borgdorf-Seedorf	-	37	1	3
58024	Borgstedt	-	5	-	7
58025	Bornholt	-	1	-	171
58026	Bovenau	2	24	2	33
58027	Brammer	56	0	-	2
58028	Bredenbek	-	-	14	0
58029	Breiholz	7	85	1	45
58030	Brekendorf	-	105	0	9
58031	Brinjahe	-	-	-	-
58032	Brodersby	-	-	1	21
58033	Brügge	-	-	-	2
58034	Büdelndorf, Stadt	-	1	-	7
58035	Bünsdorf	-	44	0	20
58036	Christiansholm	-	44	-	3
58037	Dänischenhagen	-	-	12	4
58038	Dätgen	-	130	-	0
58039	Damendorf	-	33	-	2
58040	Damp	-	-	4	20

5. Vegetationsflächen nach regionaler Gliederung in Schleswig-Holstein am 31.12.2021

Schl.-Nr.	Land KREISFREIE STADT Kreis Gemeinde	Bodenfläche insgesamt	Darunter			
			Vegetation	davon		
				Landwirtschaft	Wald ¹	Gehölz
Hektar						
58042	Dörphof	1 502	1 287	1 238	42	1
58043	Eckernförde, Stadt	2 158	432	342	53	3
58044	Ehndorf	1 468	1 304	1 140	135	6
58045	Eisendorf	550	484	443	16	2
58046	Ellerdorf	1 020	910	753	147	1
58047	Elsdorf-Westermühlen	2 748	2 490	1 857	613	9
58048	Embühren	745	685	628	55	0
58049	Emkendorf	3 896	3 390	2 451	817	0
58050	Felde	1 388	1 144	962	173	1
58051	Felm	1 533	1 407	1 144	253	0
58052	Fleckeby	1 231	1 020	837	162	-
58053	Flintbek	1 757	1 356	1 251	43	1
58054	Fockbek	2 665	2 081	1 608	313	1
58055	Friedrichsgraben	538	494	473	7	-
58056	Friedrichsholm	713	639	607	3	7
58057	Gammelby	834	731	644	85	-
58058	Gettorf	935	555	533	10	1
58059	Gnutz	2 293	2 083	1 948	77	25
58061	Gokels	1 064	946	804	125	12
58062	Grauel	574	490	457	29	0
58063	Grevenkrug	415	328	260	55	4
58064	Groß Buchwald	895	828	719	108	1
58065	Groß Vollstedt	902	787	667	76	0
58066	Groß Wittensee	2 360	1 202	930	264	3
58067	Güby	1 190	832	665	161	-
58068	Haale	1 303	1 162	1 080	61	5
58069	Haby	579	526	490	29	0
58070	Hamdorf	3 059	2 752	2 607	71	9
58071	Hamweddel	967	867	686	171	7
58072	Hanerau-Hademarschen	1 450	1 173	897	260	11
58073	Haßmoor	1 031	958	856	99	-
58074	Heinkenborstel	755	710	592	106	0
58075	Hörsten	883	725	559	29	5
58076	Hoffeld	662	608	471	136	0
58077	Hohenwestedt	1 818	1 337	1 204	123	4
58078	Hohn	3 195	2 584	2 235	125	14
58080	Holtsee	2 172	2 013	1 858	149	1
58081	Holzbungel	519	462	317	142	0
58082	Holzendorf	1 735	1 600	1 447	111	0
58083	Hütten	691	643	500	140	1
58084	Hummelfeld	798	743	679	47	0
58085	Jahrsdorf	887	821	638	148	1
58086	Jevenstedt	4 555	4 086	3 343	628	28
58087	Karby	209	164	162	2	-
58088	Klein Wittensee	430	384	367	18	-
58089	Königshügel	626	583	564	1	5
58090	Kosel	3 000	2 071	1 681	300	1
58091	Krogaspe	1 182	950	883	60	5
58092	Kronshagen	534	141	133	6	0
58093	Krummwisch	1 391	1 239	1 036	93	0

noch: 5. Vegetationsflächen nach regionaler Gliederung in Schleswig-Holstein am 31.12.2021

Schl.-Nr.	Land KREISFREIE STADT Kreis Gemeinde	Noch: Darunter			
		noch: davon			
		Heide	Moor	Sumpf	Unland, vegetationslose Fläche
		(34000)	(35000)	(36000)	(37000)
		Hektar			
58042	Dörphof	-	-	0	6
58043	Eckernförde, Stadt	0	5	11	19
58044	Ehndorf	14	5	5	-
58045	Eisendorf	8	13	-	2
58046	Ellerdorf	-	1	0	8
58047	Elsdorf-Westermühlen	-	2	1	7
58048	Embühren	-	-	-	2
58049	Emkendorf	11	63	43	5
58050	Felde	-	0	2	6
58051	Felm	0	7	-	2
58052	Fleckeby	-	0	15	5
58053	Flintbek	3	55	0	3
58054	Fockbek	0	4	-	155
58055	Friedrichsgraben	-	13	-	2
58056	Friedrichsholm	-	21	-	-
58057	Gammelby	-	-	-	3
58058	Gettorf	-	9	1	1
58059	Gnutz	-	33	-	0
58061	Gokels	-	5	-	-
58062	Grael	-	-	2	1
58063	Grevenkrug	-	-	5	3
58064	Groß Buchwald	-	-	-	1
58065	Groß Vollstedt	0	32	6	6
58066	Groß Wittensee	-	1	0	3
58067	Güby	1	-	4	0
58068	Haale	-	4	0	13
58069	Haby	-	-	2	4
58070	Hamdorf	-	61	2	2
58071	Hamweddel	-	-	2	0
58072	Hanerau-Hademarschen	-	-	-	5
58073	Haßmoor	-	1	0	1
58074	Heinkenborstel	-	12	0	0
58075	Hörsten	-	11	0	121
58076	Hoffeld	-	-	-	1
58077	Hohenwestedt	-	-	2	5
58078	Hohn	16	113	73	7
58080	Holtsee	-	-	1	4
58081	Holzbunge	0	0	-	2
58082	Holzdorf	-	1	0	40
58083	Hütten	-	0	1	2
58084	Hummelfeld	-	15	1	1
58085	Jahrsdorf	1	31	1	0
58086	Jevenstedt	8	72	0	8
58087	Karby	-	-	-	0
58088	Klein Wittensee	-	-	-	0
58089	Königshügel	-	8	2	3
58090	Kosel	-	-	51	37
58091	Krogaspe	1	-	-	-
58092	Kronshagen	-	-	-	2
58093	Krummwisch	-	-	2	107

5. Vegetationsflächen nach regionaler Gliederung in Schleswig-Holstein am 31.12.2021

Schl.-Nr.	Land KREISFREIE STADT Kreis Gemeinde	Bodenfläche insgesamt	Darunter			
			Vegetation	davon		
				Landwirtschaft	Wald ¹	Gehölz
Hektar						
58094	Langwedel	2 422	2 018	1 794	139	3
58096	Lindau	2 518	2 329	1 933	378	1
58097	Lohe-Föhrden	1 603	1 432	775	577	46
58098	Loop	835	740	649	43	3
58099	Loose	1 312	1 228	1 129	27	-
58100	Lütjenwestedt	2 232	2 007	1 732	144	0
58101	Luhnstedt	1 534	1 442	942	450	-
58102	Goosefeld	963	852	773	72	-
58103	Meezen	876	788	542	234	-
58104	Melsdorf	589	425	413	7	4
58105	Mielkendorf	778	607	483	98	1
58106	Mörel	869	814	553	256	-
58107	Molfsee	718	380	329	31	12
58108	Mühbrook	530	382	349	32	1
58109	Negenharrie	1 244	1 167	983	127	0
58110	Neudorf-Bornstein	1 417	1 299	1 235	61	0
58111	Neu Duvenstedt	571	517	412	84	1
58112	Neuwittenbek	1 312	1 122	986	111	-
58113	Nienborstel	1 648	1 532	804	690	10
58115	Nindorf	1 403	1 290	1 012	274	-
58116	Noer	1 389	1 271	956	282	-
58117	Nortorf, Stadt	1 277	833	809	9	2
58118	Nübbel	1 402	1 251	1 157	88	-
58119	Oldenbüttel	797	619	573	16	1
58120	Oldenhütten	433	402	320	81	1
58121	Osdorf	1 987	1 769	1 635	113	-
58122	Ostenfeld (Rendsburg)	727	645	611	16	0
58123	Osterby	984	875	801	72	-
58124	Osterrönfeld	1 789	1 310	1 021	81	0
58125	Osterstedt	1 095	990	915	64	1
58126	Ottendorf	355	293	288	0	-
58127	Owschlag	3 931	3 384	2 780	329	2
58128	Padenstedt	1 460	1 197	1 041	121	22
58129	Prinzenmoor	560	499	459	5	-
58130	Quarnbek	1 618	1 382	1 238	87	3
58131	Rade b. Hohenwestedt	321	291	265	24	1
58132	Rade b. Rendsburg	652	517	477	8	2
58133	Reesdorf	307	268	254	8	1
58134	Remmels	949	868	777	71	1
58135	Rendsburg, Stadt	2 375	917	678	127	14
58136	Rickert	552	479	439	8	-
58137	Rieseby	3 885	3 359	3 045	276	2
58138	Rodenbek	709	626	591	26	1
58139	Rumohr	860	745	599	143	0
58140	Schacht-Audorf	652	289	231	20	0
58141	Schierensee	918	777	462	308	2
58142	Schinkel	1 021	906	840	47	0
58143	Schmalstede	481	375	333	36	2
58144	Schönbek	613	527	435	21	-
58145	Schönhorst	355	308	205	100	-

noch: 5. Vegetationsflächen nach regionaler Gliederung in Schleswig-Holstein am 31.12.2021

Schl.-Nr.	Land KREISFREIE STADT Kreis Gemeinde	Noch: Darunter			
		noch: davon			
		Heide	Moor	Sumpf	Unland, vegetationslose Fläche
		(34000)	(35000)	(36000)	(37000)
		Hektar			
58094	Langwedel	64	3	4	12
58096	Lindau	-	-	1	16
58097	Lohe-Föhrden	14	15	-	4
58098	Loop	-	45	-	-
58099	Loose	4	65	-	2
58100	Lütjenwestedt	-	127	1	4
58101	Luhnstedt	-	48	-	1
58102	Goosefeld	-	-	6	1
58103	Meezen	0	-	6	5
58104	Melsdorf	1	-	-	1
58105	Mielkendorf	-	2	3	20
58106	Mörel	-	3	-	2
58107	Molfsee	1	7	0	0
58108	Mühbrook	-	-	-	0
58109	Negenharrie	-	55	-	2
58110	Neudorf-Bornstein	-	0	1	2
58111	Neu Duvenstedt	-	13	-	6
58112	Neuwittenbek	-	1	1	24
58113	Nienborstel	-	26	1	1
58115	Nindorf	-	-	4	0
58116	Noer	-	-	-	34
58117	Nortorf, Stadt	-	11	-	2
58118	Nübbel	5	-	0	1
58119	Oldenbüttel	-	1	1	28
58120	Oldenhütten	-	-	-	-
58121	Osdorf	-	13	-	9
58122	Ostenfeld (Rendsburg)	-	9	2	6
58123	Osterby	-	-	2	0
58124	Osterrönfeld	12	174	1	21
58125	Osterstedt	-	0	-	11
58126	Ottendorf	-	-	0	4
58127	Owschlag	55	198	4	16
58128	Padenstedt	-	13	0	-
58129	Prinzenmoor	-	34	-	1
58130	Quarnbek	-	16	-	39
58131	Rade b. Hohenwestedt	-	-	1	0
58132	Rade b. Rendsburg	-	11	-	19
58133	Reesdorf	-	-	-	5
58134	Remmels	-	14	5	-
58135	Rendsburg, Stadt	2	69	2	25
58136	Rickert	-	31	0	0
58137	Rieseby	-	-	7	29
58138	Rodenbek	0	1	6	0
58139	Rumohr	-	-	2	1
58140	Schacht-Audorf	-	-	-	38
58141	Schierensee	-	-	4	1
58142	Schinkel	-	8	-	11
58143	Schmalstede	0	-	1	2
58144	Schönbek	-	71	-	0
58145	Schönhorst	-	-	3	-

5. Vegetationsflächen nach regionaler Gliederung in Schleswig-Holstein am 31.12.2021

Schl.-Nr.	Land KREISFREIE STADT Kreis Gemeinde	Bodenfläche insgesamt	Darunter			
			Vegetation	davon		
				Landwirtschaft	Wald ¹	Gehölz
Hektar						
58146	Schülldorf	1 299	1 082	1 054	20	1
58147	Schülp b. Nortorf	985	852	692	63	1
58148	Schülp b. Rendsburg	1 072	830	690	103	1
58150	Schwedeneck	2 855	2 521	2 293	184	0
58151	Seefeld	677	603	553	27	12
58152	Sehestedt	1 525	1 372	1 013	303	-
58153	Sören	650	605	328	43	233
58154	Sophienhamm	592	550	443	1	0
58155	Stafstedt	1 183	1 085	831	203	0
58156	Steenfeld	1 161	999	938	16	44
58157	Strande	1 373	1 190	1 059	82	17
58158	Tackesdorf	765	690	485	60	24
58159	Tappendorf	669	605	496	104	2
58160	Techelsdorf	434	401	287	102	3
58161	Thaden	1 198	1 115	737	369	1
58162	Thumbby	2 739	2 329	2 015	304	0
58163	Timmaspe	1 536	1 392	875	480	2
58164	Todenbüttel	1 178	1 018	846	134	1
58165	Tüttendorf	1 774	1 624	1 493	128	0
58166	Waabs	3 326	2 935	2 637	256	2
58167	Wapelfeld	811	720	642	47	1
58168	Warder	871	501	455	38	1
58169	Wasbek	2 349	2 019	1 739	266	12
58170	Wattenbek	605	462	376	24	0
58171	Westensee	3 692	3 061	1 850	1 182	1
58172	Westerrönfeld	778	452	389	12	-
58173	Windeby	1 477	1 335	1 164	158	-
58174	Winnemark	958	723	705	10	0
58175	Ahlefeld-Bistensee	1 004	768	591	163	0
059	Schleswig-Flensburg	207 128	171 975	153 136	14 487	121
59001	Alt Bennebek	1 409	1 313	1 279	29	1
59002	Arnis, Stadt	45	12	2	1	-
59005	Bergenhusen	1 822	1 654	1 449	95	2
59006	Böel	1 366	1 241	1 170	59	2
59008	Böklund	788	646	514	130	-
59009	Börm	1 871	1 684	1 669	14	-
59010	Bollingstedt	2 705	2 357	1 997	270	6
59012	Borgwedel	995	638	532	45	-
59018	Busdorf	535	298	243	31	1
59019	Dannewerk	1 666	1 356	1 297	49	-
59020	Dörpstedt	1 661	1 521	1 437	14	1
59023	Ellingstedt	2 149	1 990	1 926	57	1
59024	Erfde	3 396	2 967	2 758	23	8
59026	Fahrdorf	1 200	744	698	34	-
59032	Geltorf	808	758	698	43	-
59034	Grödersby	665	443	414	21	0
59035	Groß Rheide	1 537	1 390	1 331	49	-
59037	Havetoft	1 453	1 302	1 185	90	-
59039	Hollingstedt	1 751	1 564	1 528	32	1
59041	Hüsky	968	869	817	37	1

noch: 5. Vegetationsflächen nach regionaler Gliederung in Schleswig-Holstein am 31.12.2021

Schl.-Nr.	Land KREISFREIE STADT Kreis Gemeinde	Noch: Darunter			
		noch: davon			
		Heide	Moor	Sumpf	Unland, vegetationslose Fläche
		(34000)	(35000)	(36000)	(37000)
		Hektar			
58146	Schülldorf	-	7	-	1
58147	Schülpl b. Nortorf	6	89	-	2
58148	Schülpl b. Rendsburg	3	4	-	29
58150	Schwedeneck	-	0	1	42
58151	Seefeld	-	11	0	-
58152	Sehestedt	4	-	6	46
58153	Sören	-	-	-	1
58154	Sophienhamm	-	106	-	-
58155	Stafstedt	32	18	-	0
58156	Steenfeld	-	-	0	1
58157	Strande	-	-	2	31
58158	Tackesdorf	-	45	-	77
58159	Tappendorf	3	0	-	-
58160	Techelsdorf	-	6	-	2
58161	Thaden	1	4	2	1
58162	Thumbby	-	0	2	7
58163	Timmaspe	11	24	-	1
58164	Todenbüttel	-	32	0	3
58165	Tüttendorf	-	1	0	2
58166	Waabs	-	-	-	41
58167	Wapelfeld	-	26	0	3
58168	Warder	1	-	1	6
58169	Wasbek	-	-	1	0
58170	Wattenbek	-	61	-	1
58171	Westensee	-	9	15	5
58172	Westerrönfeld	3	39	0	9
58173	Windeby	-	9	2	3
58174	Winnemark	-	-	5	2
58175	Ahlefeld-Bistensee	-	12	0	2
059	Schleswig-Flensburg	103	1 611	508	2 009
59001	Alt Bennebek	3	-	-	1
59002	Arnis, Stadt	-	-	9	0
59005	Bergenhusen	-	97	8	3
59006	Böel	-	3	2	4
59008	Böklund	-	1	-	1
59009	Börm	-	0	-	1
59010	Bollingstedt	1	71	3	10
59012	Borgwedel	-	36	6	19
59018	Busdorf	-	-	15	8
59019	Dannewerk	-	-	6	4
59020	Dörpstedt	-	66	2	2
59023	Ellingstedt	-	1	-	4
59024	Erfde	-	97	34	47
59026	Fahrdorf	0	-	3	9
59032	Geltorf	1	13	-	3
59034	Grödersby	-	1	7	1
59035	Groß Rheide	2	6	1	1
59037	Havetoft	-	4	7	15
59039	Hollingstedt	-	1	-	1
59041	Hüsby	-	13	-	1

5. Vegetationsflächen nach regionaler Gliederung in Schleswig-Holstein am 31.12.2021

Schl.-Nr.	Land KREISFREIE STADT Kreis Gemeinde	Bodenfläche insgesamt	Darunter			
			Vegetation	davon		
				Landwirtschaft	Wald ¹	Gehölz
Hektar						
59042	Idstedt	1 335	1 085	629	349	-
59043	Jagel	1 189	596	521	26	3
59044	Jübek	1 558	1 280	1 251	22	0
59045	Kappeln, Stadt	4 333	2 827	2 466	280	1
59049	Klappholz	822	746	695	50	-
59050	Klein Bennebek	2 563	2 391	2 157	141	-
59051	Klein Rheide	1 282	1 036	983	51	-
59053	Kropp	3 194	2 569	1 654	883	1
59055	Loit	669	612	578	31	-
59056	Lottorf	578	506	485	11	-
59057	Lürschau	1 651	1 311	987	241	3
59058	Meggerdorf	2 411	2 165	1 873	10	2
59060	Mohrkirch	1 442	1 299	1 162	135	-
59062	Neuberend	442	290	241	37	4
59063	Norderbrarup	398	334	307	24	-
59065	Nottfeld	318	286	221	60	-
59067	Oersberg	709	659	623	31	-
59068	Rabenkirchen-Faulück	1 421	1 188	1 137	48	1
59070	Rügge	601	555	517	38	-
59072	Saustrup	814	762	580	180	0
59073	Schaalby	2 500	1 937	1 783	113	6
59074	Scheggerott	632	571	515	53	0
59075	Schleswig, Stadt	2 430	763	453	217	3
59076	Schnarup-Thumby	1 073	984	946	32	-
59077	Schuby	2 394	1 994	1 714	256	4
59078	Selk	1 007	772	638	109	1
59079	Silberstedt	3 791	3 361	3 066	261	2
59080	Steinfeld	873	776	749	21	-
59081	Stolk	1 454	1 315	1 209	80	-
59082	Struxdorf	1 340	1 208	1 156	28	2
59083	Süderbrarup	2 006	1 595	1 412	171	3
59084	Süderfahrenstedt	915	695	581	97	-
59086	Taarstedt	1 369	1 238	1 173	62	-
59087	Tetenhusen	2 319	2 127	1 574	297	-
59088	Tielen	1 334	1 180	1 131	8	-
59090	Tolk	1 044	906	851	29	0
59092	Treia	2 172	1 927	1 650	273	0
59093	Uelsby	1 059	975	786	185	0
59094	Ulsnis	1 981	1 487	1 376	100	0
59095	Wagersrott	563	521	474	45	-
59096	Wohldede	1 443	1 311	1 158	107	-
59097	Twedt	1 252	1 143	1 099	36	0
59098	Nübel	1 834	1 658	1 514	107	3
59101	Tastrup	416	370	355	12	0
59102	Ahneby	380	353	341	11	0
59103	Ausacker	913	822	773	45	-
59105	Böxlund	440	388	379	9	-
59106	Dollerup	1 308	1 162	1 101	49	2
59107	Eggebek	1 668	1 210	1 034	170	3
59109	Esgrus	1 807	1 666	1 592	68	-

noch: 5. Vegetationsflächen nach regionaler Gliederung in Schleswig-Holstein am 31.12.2021

Schl.-Nr.	Land KREISFREIE STADT Kreis Gemeinde	Noch: Darunter			
		noch: davon			
		Heide	Moor	Sumpf	Unland, vegetationslose Fläche
		(34000)	(35000)	(36000)	(37000)
		Hektar			
59042	Idstedt	2	23	5	77
59043	Jagel	-	2	1	42
59044	Jübek	-	1	0	5
59045	Kappeln, Stadt	-	2	18	61
59049	Klappholz	-	-	-	0
59050	Klein Bennebek	0	85	0	6
59051	Klein Rheide	-	-	-	3
59053	Kropp	-	3	8	21
59055	Loit	-	1	-	1
59056	Lottorf	0	8	0	2
59057	Lürschau	7	28	23	22
59058	Meggerdorf	-	111	36	132
59060	Mohrkirch	-	-	2	0
59062	Neuberend	-	0	0	6
59063	Norderbrarup	-	0	-	2
59065	Nottfeld	-	4	0	0
59067	Oersberg	-	-	0	5
59068	Rabenkirchen-Faulück	-	-	1	1
59070	Rügge	-	-	1	0
59072	Saustrup	-	0	0	1
59073	Schaalby	3	10	7	15
59074	Scheggerott	-	-	0	2
59075	Schleswig, Stadt	-	-	32	58
59076	Schnarup-Thumby	-	0	1	5
59077	Schuby	-	-	0	20
59078	Selk	0	3	15	5
59079	Silberstedt	14	3	5	9
59080	Steinfeld	-	5	0	0
59081	Stolk	-	22	0	3
59082	Struxdorf	-	-	4	18
59083	Süderbrarup	0	3	1	5
59084	Süderfahrenstedt	14	-	2	1
59086	Taarstedt	-	0	1	2
59087	Tetenhusen	-	253	1	2
59088	Tielen	-	38	2	1
59090	Tolk	-	25	-	1
59092	Treia	-	2	0	1
59093	Uelsby	-	1	-	3
59094	Ulsnis	-	0	7	4
59095	Wagersrott	-	0	-	1
59096	Wohlde	-	31	3	11
59097	Twedt	-	0	0	7
59098	Nübel	13	4	6	10
59101	Tastrup	-	-	-	3
59102	Ahneby	-	-	-	0
59103	Ausacker	-	2	-	2
59105	Böxlund	0	-	-	-
59106	Dollerup	-	0	0	10
59107	Eggebek	-	0	-	3
59109	Esgrus	-	-	3	4

5. Vegetationsflächen nach regionaler Gliederung in Schleswig-Holstein am 31.12.2021

Schl.-Nr.	Land KREISFREIE STADT Kreis Gemeinde	Bodenfläche insgesamt	Darunter			
			Vegetation	davon		
				Landwirtschaft	Wald ¹	Gehölz
Hektar						
59112	Gelting	2 002	1 713	1 558	141	0
59113	Glücksburg (Ostsee), Stadt	3 968	1 400	690	653	1
59115	Großenwiehe	3 020	2 676	2 569	85	7
59116	Großsolt	2 507	2 235	2 061	113	0
59118	Grundhof	1 157	1 037	1 000	28	5
59120	Harrislee	1 892	1 178	766	179	0
59121	Hasselberg	1 131	1 001	984	9	-
59123	Hörup	1 815	1 620	1 492	121	2
59124	Holt	1 342	1 242	1 215	25	-
59126	Hürup	1 620	1 430	1 352	70	4
59127	Husby	1 931	1 690	1 625	62	0
59128	Janneby	1 449	1 336	1 308	7	2
59129	Jardelund	1 663	1 460	1 205	151	0
59131	Jerrishoe	1 600	1 451	1 311	138	-
59132	Jörl	1 969	1 778	1 572	152	-
59136	Kronsgaard	592	537	519	8	0
59137	Langballig	1 541	957	848	100	0
59138	Langstedt	1 317	1 187	963	218	-
59141	Maasbüll	771	678	645	31	0
59142	Maasholm	842	410	236	138	0
59143	Medelby	975	849	746	97	-
59144	Meyn	1 240	1 099	968	124	1
59145	Munkbrarup	1 327	832	762	61	0
59147	Nieby	807	705	548	50	1
59148	Niesgrau	989	881	839	28	0
59149	Nordhackstedt	1 247	1 117	1 100	9	0
59151	Osterby	1 235	1 107	1 004	103	-
59152	Pommerby	555	507	496	4	-
59154	Rabel	884	648	573	66	-
59155	Rabenholz	580	536	518	18	-
59157	Ringsberg	525	478	455	20	0
59158	Schafflund	1 909	1 609	1 456	143	2
59159	Sieverstedt	3 101	2 710	2 354	319	1
59161	Sörup	4 432	3 843	3 590	212	0
59162	Sollerup	1 298	1 181	1 150	29	0
59163	Stangheck	1 000	947	763	183	-
59164	Steinberg	1 629	1 163	1 085	61	1
59167	Sterup	1 715	1 531	1 452	71	-
59168	Stoltebüll	1 640	1 531	1 392	138	0
59169	Süderhackstedt	1 015	938	838	81	0
59171	Tarp	1 636	1 223	1 108	90	1
59173	Wallsbüll	1 323	1 193	850	335	0
59174	Wanderup	2 864	2 471	2 377	73	4
59176	Wees	1 274	1 081	906	170	-
59177	Weesby	2 144	1 968	1 858	108	0
59178	Westerholz	1 471	540	471	45	2
59179	Lindewitt	5 328	4 856	4 414	343	1
59182	Freienwill	1 530	1 353	1 276	65	-
59183	Handewitt	7 772	6 347	5 384	825	4
59184	Oeversee	3 627	2 997	2 561	331	3

noch: 5. Vegetationsflächen nach regionaler Gliederung in Schleswig-Holstein am 31.12.2021

Schl.-Nr.	Land KREISFREIE STADT Kreis Gemeinde	Noch: Darunter			
		noch: davon			
		Heide	Moor	Sumpf	Unland, vegetationslose Fläche
		(34000)	(35000)	(36000)	(37000)
		Hektar			
59112	Gelting	-	-	10	4
59113	Glücksburg (Ostsee), Stadt	-	-	27	29
59115	Großenwiehe	-	1	0	15
59116	Großsolt	6	51	-	3
59118	Grundhof	-	-	0	3
59120	Harrisee	-	1	3	229
59121	Hasselberg	-	1	3	5
59123	Hörup	-	-	0	5
59124	Holt	-	0	-	1
59126	Hürup	-	1	-	2
59127	Husby	-	0	0	2
59128	Janneby	-	4	-	16
59129	Jardelund	0	104	-	-
59131	Jerrishoe	-	-	-	2
59132	Jörl	1	50	-	2
59136	Kronsgaard	-	2	2	6
59137	Langballig	-	3	-	5
59138	Langstedt	3	0	-	2
59141	Maasbüll	-	-	-	2
59142	Maasholm	-	0	6	30
59143	Medelby	1	0	-	5
59144	Meyn	1	5	0	-
59145	Munkbrarup	-	3	-	6
59147	Nieby	-	-	35	71
59148	Niesgrau	-	-	3	10
59149	Nordhackstedt	2	4	1	0
59151	Osterby	-	-	-	-
59152	Pommerby	-	-	0	6
59154	Rabel	-	1	1	7
59155	Rabenholz	-	-	-	-
59157	Ringsberg	-	3	-	0
59158	Schafflund	-	-	0	7
59159	Sieverstedt	-	30	0	5
59161	Sörup	0	37	0	4
59162	Sollerup	-	-	0	2
59163	Stangheck	-	-	0	1
59164	Steinberg	-	0	2	15
59167	Sterup	-	-	0	7
59168	Stoltebüll	-	-	1	0
59169	Süderhackstedt	-	18	-	1
59171	Tarp	-	19	-	6
59173	Wallsbüll	1	1	1	5
59174	Wanderup	-	8	-	8
59176	Wees	-	0	-	4
59177	Weesby	0	-	-	2
59178	Westerholz	-	-	2	20
59179	Lindewitt	2	62	6	27
59182	Freienwill	2	0	0	10
59183	Handewitt	2	18	1	113
59184	Oeversee	21	12	15	53

5. Vegetationsflächen nach regionaler Gliederung in Schleswig-Holstein am 31.12.2021

Schl.-Nr.	Land KREISFREIE STADT Kreis Gemeinde	Bodenfläche insgesamt	Darunter			
			Vegetation	davon		
				Landwirtschaft	Wald ¹	Gehölz
Hektar						
59185	Mittelangeln	4 496	3 973	3 280	591	1
59186	Steinbergkirche	3 572	2 923	2 691	209	1
59187	Boren	3 015	2 371	2 224	118	4
59188	Stapel	3 267	2 808	2 184	80	1
59189	Brodersby-Goltoft	1 345	988	943	30	1
060	Segeberg	134 447	112 404	86 747	22 909	538
60002	Alveslohe	2 156	1 769	1 576	180	2
60003	Armstedt	892	819	787	30	1
60004	Bad Bramstedt, Stadt	2 414	1 581	1 046	466	3
60005	Bad Segeberg, Stadt	1 887	847	642	178	13
60006	Bahrenhof	571	531	421	110	-
60007	Bark	2 043	1 786	1 051	650	3
60008	Bebensee	668	591	526	18	20
60009	Bimöhlen	1 724	1 542	1 217	315	5
60010	Blunk	1 069	965	838	38	3
60011	Boostedt	2 711	2 295	1 138	1 134	2
60012	Bornhöved	1 412	927	774	126	20
60013	Borstel	512	469	383	84	1
60014	Buchholz, Forstgutsbezirk	4 091	3 927	119	3 782	-
60015	Bühnsdorf	415	380	366	14	0
60016	Daldorf	1 516	1 326	625	685	14
60017	Damsdorf	774	604	328	141	15
60018	Dreggers	279	264	232	31	0
60019	Ellerau	709	449	414	27	8
60020	Fahrenkrug	621	490	468	2	7
60021	Föhrden-Barl	923	851	754	94	1
60022	Fredesdorf	589	541	480	5	10
60023	Fuhlendorf	649	566	510	51	2
60024	Geschendorf	570	486	456	26	3
60025	Glasau	1 883	1 762	1 400	323	6
60026	Gönnebek	1 486	1 352	1 039	312	0
60027	Großenaspe	4 562	4 078	3 459	543	7
60028	Groß Kummerfeld	3 019	2 712	2 085	614	9
60029	Groß Niendorf	1 068	988	924	52	7
60030	Groß Rönnau	638	534	492	24	12
60031	Hagen	820	742	613	124	0
60033	Hardebek	1 001	923	863	59	0
60034	Hartenholm	1 538	1 346	986	294	1
60035	Hasenkrug	520	465	420	43	1
60036	Hasenmoor	1 776	1 615	971	636	1
60037	Heidmoor	1 824	1 714	962	572	0
60038	Heidmühlen	1 783	1 637	1 118	488	1
60039	Henstedt-Ulzburg	3 946	2 672	2 294	291	16
60040	Hitzhusen	793	661	627	30	2
60041	Högersdorf	495	427	386	19	-
60042	Hüttblek	275	237	222	14	-
60043	Itzstedt	713	575	473	24	1
60044	Kaltenkirchen, Stadt	2 311	1 257	955	298	2
60045	Kattendorf	984	904	669	233	2
60046	Kayhude	525	440	365	61	3

noch: 5. Vegetationsflächen nach regionaler Gliederung in Schleswig-Holstein am 31.12.2021

Schl.-Nr.	Land KREISFREIE STADT Kreis Gemeinde	Noch: Darunter			
		noch: davon			
		Heide	Moor	Sumpf	Unland, vegetationslose Fläche
		(34000)	(35000)	(36000)	(37000)
		Hektar			
59185	Mittelangeln	-	85	1	14
59186	Steinbergkirche	-	0	5	17
59187	Boren	-	0	14	11
59188	Stapel	0	0	67	476
59189	Brodersby-Goltoft	-	3	8	3
060	Segeberg	370	941	187	710
60002	Alveslohe	0	1	6	2
60003	Armstedt	-	0	-	-
60004	Bad Bramstedt, Stadt	47	15	1	4
60005	Bad Segeberg, Stadt	-	1	6	8
60006	Bahrenhof	-	-	-	-
60007	Bark	51	17	5	8
60008	Bebensee	-	22	1	5
60009	Bimöhlen	-	3	3	-
60010	Blunk	-	62	0	24
60011	Boostedt	20	-	0	2
60012	Bornhöved	-	-	3	4
60013	Borstel	-	-	-	2
60014	Buchholz, Forstgutsbezirk	23	-	-	3
60015	Bühnsdorf	-	-	-	0
60016	Daldorf	-	-	-	3
60017	Damsdorf	-	-	1	119
60018	Dreggers	-	-	0	0
60019	Ellerau	-	-	-	0
60020	Fahrenkrug	-	8	5	1
60021	Föhrden-Barl	2	-	-	0
60022	Fredesdorf	-	40	2	3
60023	Fuhlendorf	1	-	-	2
60024	Geschendorf	-	-	-	1
60025	Glasau	-	-	20	13
60026	Gönnebek	-	-	-	-
60027	Großenaspe	64	4	0	1
60028	Groß Kummerfeld	0	2	0	2
60029	Groß Niendorf	-	-	-	4
60030	Groß Rönnau	2	3	-	1
60031	Hagen	-	-	-	5
60033	Hardebek	-	-	-	-
60034	Hartenholm	41	15	8	0
60035	Hasenkrug	-	-	-	-
60036	Hasenmoor	5	1	-	1
60037	Heidmoor	1	170	1	9
60038	Heidmühlen	16	6	3	4
60039	Henstedt-Ulzburg	5	30	0	35
60040	Hitzhusen	-	-	2	0
60041	Högersdorf	-	5	3	14
60042	Hüttblek	-	-	0	0
60043	Itzstedt	-	46	27	4
60044	Kaltenkirchen, Stadt	1	0	0	0
60045	Kattendorf	-	-	-	0
60046	Kayhude	3	9	0	-

5. Vegetationsflächen nach regionaler Gliederung in Schleswig-Holstein am 31.12.2021

Schl.-Nr.	Land KREISFREIE STADT Kreis Gemeinde	Bodenfläche insgesamt	Darunter			
			Vegetation	davon		
				Landwirtschaft	Wald ¹	Gehölz
Hektar						
60047	Kisdorf	2 451	2 106	1 735	351	17
60048	Klein Gladebrügge	467	404	390	12	-
60049	Klein Rönkau	453	308	265	16	1
60050	Krems II	1 125	983	879	99	2
60051	Kükels	845	732	677	33	1
60052	Latendorf	1 794	1 656	1 261	373	3
60053	Leezen	1 498	1 309	1 251	36	6
60054	Lentförden	2 008	1 709	1 300	313	5
60056	Mönkloh	1 252	1 188	468	715	-
60057	Mözen	772	583	553	14	10
60058	Nahe	1 037	853	809	23	21
60059	Negernbötzel	1 697	1 506	1 008	394	9
60060	Nehms	1 532	1 366	1 142	190	15
60061	Neuengörs	1 340	1 221	1 163	50	5
60062	Neversdorf	722	552	513	33	2
60063	Norderstedt, Stadt	5 810	3 012	1 939	871	19
60064	Nützen	2 162	1 816	1 347	366	0
60065	Oering	909	804	728	66	9
60066	Oersdorf	665	584	419	164	1
60067	Pronstorf	3 631	3 307	2 803	479	6
60068	Rickling	3 894	3 471	1 997	1 421	18
60069	Rohlstorf	1 968	1 701	1 376	295	12
60070	Schackendorf	785	656	521	103	12
60071	Schieren	636	591	560	30	-
60072	Schmalensee	868	789	767	12	8
60073	Schmalfeld	1 933	1 679	1 506	158	3
60074	Schwissel	444	368	342	19	1
60075	Seedorf	4 893	4 401	3 571	738	37
60076	Seth	1 055	915	867	8	0
60077	Sievershütten	708	618	577	40	0
60079	Stipsdorf	351	319	299	8	7
60080	Stocksee	1 138	807	646	133	10
60081	Strukdorf	730	665	519	135	6
60082	Struvenhütten	1 288	1 134	1 066	62	5
60084	Stuvenborn	798	714	705	6	2
60085	Sülfeld	2 605	2 200	1 817	314	29
60086	Tarbek	1 002	860	719	136	3
60087	Tensfeld	765	510	329	105	13
60088	Todesfelde	1 725	1 577	1 493	75	1
60089	Trappenkamp	345	107	44	50	1
60090	Travenhorst	856	804	674	125	4
60091	Traventhal	537	482	466	14	1
60092	Wahlstedt, Stadt	1 575	1 041	824	168	10
60093	Wakendorf I	534	479	443	35	0
60094	Wakendorf II	1 280	1 148	1 117	7	0
60095	Weddelbrook	1 406	1 258	1 182	65	5
60096	Weede	1 641	1 457	1 331	104	2
60097	Wensin	2 017	1 720	1 448	259	4
60098	Westerrade	562	509	444	64	-
60099	Wiemersdorf	1 755	1 550	1 423	122	2

noch: 5. Vegetationsflächen nach regionaler Gliederung in Schleswig-Holstein am 31.12.2021

Schl.-Nr.	Land KREISFREIE STADT Kreis Gemeinde	Noch: Darunter			
		noch: davon			
		Heide	Moor	Sumpf	Unland, vegetationslose Fläche
		(34000)	(35000)	(36000)	(37000)
		Hektar			
60047	Kisdorf	-	-	2	2
60048	Klein Gladebrügge	-	-	0	2
60049	Klein Rönkau	2	-	3	20
60050	Krems II	0	1	0	1
60051	Kükels	-	5	16	0
60052	Latendorf	17	-	-	1
60053	Leezen	-	6	5	6
60054	Lentförden	9	71	1	10
60056	Mönkloh	4	1	0	0
60057	Mözen	-	-	6	1
60058	Nahe	-	-	-	-
60059	Negernbötzel	20	55	2	18
60060	Nehms	-	14	1	4
60061	Neuengörs	-	0	1	2
60062	Neversdorf	-	-	4	-
60063	Norderstedt, Stadt	9	121	2	50
60064	Nützen	8	22	1	72
60065	Oering	-	1	1	-
60066	Oersdorf	-	-	-	0
60067	Pronstorf	-	1	8	11
60068	Rickling	9	8	-	17
60069	Rohlstorf	-	2	9	6
60070	Schackendorf	2	-	2	17
60071	Schieren	-	1	-	0
60072	Schmalensee	-	-	-	1
60073	Schmalfeld	-	8	1	2
60074	Schwissel	-	-	1	4
60075	Seedorf	-	2	1	51
60076	Seth	1	37	0	2
60077	Sievershütten	-	-	-	0
60079	Stipsdorf	-	-	3	3
60080	Stocksee	0	-	1	17
60081	Strukdorf	-	-	-	3
60082	Struvenhütten	-	-	0	1
60084	Stuvenborn	-	-	-	-
60085	Sülfeld	-	31	3	7
60086	Tarbek	-	1	-	2
60087	Tensfeld	-	29	-	34
60088	Todesfelde	-	7	-	0
60089	Trappenkamp	-	-	-	12
60090	Travenhorst	-	-	-	0
60091	Traventhal	-	-	2	0
60092	Wahlstedt, Stadt	-	28	-	10
60093	Wakendorf I	0	-	1	0
60094	Wakendorf II	-	22	2	0
60095	Weddelbrook	5	-	-	0
60096	Weede	-	1	-	19
60097	Wensin	-	-	2	7
60098	Westerrade	-	-	-	0
60099	Wiemersdorf	-	-	1	2

5. Vegetationsflächen nach regionaler Gliederung in Schleswig-Holstein am 31.12.2021

Schl.-Nr.	Land KREISFREIE STADT Kreis Gemeinde	Bodenfläche insgesamt	Darunter			
			Vegetation	davon		
				Landwirtschaft	Wald ¹	Gehölz
Hektar						
60100	Winsen	408	357	225	130	1
60101	Wittenborn	619	473	323	128	9
061	Steinburg	105 570	87 145	75 368	9 023	785
61001	Aasbüttel	451	415	386	29	0
61002	Aebtissinwisch	304	277	242	11	1
61003	Agethorst	610	536	459	75	1
61004	Altenmoor	612	556	547	1	8
61005	Auufer	512	472	442	26	1
61006	Bahrenfleth	1 476	1 332	1 325	1	4
61007	Beidenfleth	1 360	1 195	1 188	0	0
61008	Bekdorf	170	151	151	0	0
61010	Bekmünde	290	247	247	-	-
61011	Besdorf	737	656	595	56	2
61012	Blomesche Wildnis	691	615	614	-	1
61013	Bokelrehm	269	241	204	36	0
61014	Bokhorst	587	545	414	122	5
61015	Borsfleth	1 520	1 168	1 166	0	0
61016	Breitenberg	290	243	233	4	2
61017	Breitenburg	1 048	739	67	329	13
61018	Brokdorf	1 979	1 168	1 135	-	4
61019	Brokstedt	1 262	1 069	884	177	6
61020	Büttel	1 108	637	572	11	37
61021	Christinenthal	337	299	273	21	-
61022	Dägeling	753	575	411	81	3
61023	Dammfleth	1 610	1 479	1 469	2	3
61024	Drage	1 356	1 286	639	641	5
61025	Ecklak	1 560	1 377	1 271	41	0
61026	Elskop	734	691	691	-	-
61027	Engelbrechtsche Wildnis	513	421	419	1	0
61028	Fitzbek	1 024	948	720	222	3
61029	Glückstadt, Stadt	2 275	531	364	4	35
61030	Grevenkop	964	887	886	-	1
61031	Gribbohm	1 323	1 196	944	118	8
61033	Hadenfeld	235	212	207	5	-
61034	Heiligenstedten	897	690	610	66	8
61035	Heiligenstedtenerkamp	85	49	48	0	0
61036	Hennstedt	1 033	929	721	204	3
61037	Herzhorn	1 243	1 117	1 111	1	4
61038	Hingstheide	383	360	356	2	1
61039	Hodorf	749	663	647	5	6
61040	Hohenaspe	1 408	1 227	1 128	87	9
61041	Hohenfelde	1 795	1 588	1 506	42	9
61042	Hohenlockstedt	4 560	3 835	2 300	1 504	18
61043	Holstenniendorf	1 209	1 039	929	67	9
61044	Horst (Holstein)	2 906	2 400	2 309	42	36
61045	Huje	554	511	487	2	4
61046	Itzehoe, Stadt	2 854	1 360	640	648	26
61047	Kaaks	856	745	659	69	15
61048	Kaisborstel	297	265	241	21	2
61049	Kellinghusen, Stadt	1 881	1 357	1 075	232	11

noch: 5. Vegetationsflächen nach regionaler Gliederung in Schleswig-Holstein am 31.12.2021

Schl.-Nr.	Land KREISFREIE STADT Kreis Gemeinde	Noch: Darunter			
		noch: davon			
		Heide	Moor	Sumpf	Unland, vegetationslose Fläche
		(34000)	(35000)	(36000)	(37000)
		Hektar			
60100	Winsen	-	-	-	1
60101	Wittenborn	-	5	5	4
061	Steinburg	114	840	251	765
61001	Aasbüttel	-	0	0	-
61002	Aebtissinwisch	-	23	-	-
61003	Agethorst	-	-	0	0
61004	Altenmoor	-	-	-	0
61005	Auufer	-	-	1	1
61006	Bahrenfleth	-	-	1	0
61007	Beidenfleth	-	-	5	2
61008	Bekdorf	-	-	-	0
61010	Bekmünde	-	-	-	0
61011	Besdorf	-	-	3	-
61012	Blomesche Wildnis	-	-	-	0
61013	Bokelrehm	-	-	0	-
61014	Bokhorst	3	-	0	-
61015	Borsfleth	-	-	-	1
61016	Breitenberg	-	-	5	-
61017	Breitenburg	-	321	-	8
61018	Brokdorf	-	-	5	24
61019	Brokstedt	0	0	-	0
61020	Büttel	-	-	1	15
61021	Christinenthal	-	5	-	0
61022	Dägeling	59	7	-	13
61023	Dammfleth	-	-	5	1
61024	Drage	-	-	1	-
61025	Ecklak	-	64	1	1
61026	Elskop	-	-	-	-
61027	Engelbrechtsche Wildnis	-	-	-	0
61028	Fitzbek	-	0	0	2
61029	Glückstadt, Stadt	-	-	-	128
61030	Grevenkop	-	-	-	0
61031	Gribbohm	-	18	-	107
61033	Hadenfeld	-	-	1	-
61034	Heiligenstedten	-	-	7	0
61035	Heiligenstedtenerkamp	-	-	-	0
61036	Hennstedt	-	-	-	0
61037	Herzhorn	-	-	1	0
61038	Hingstheide	-	-	-	-
61039	Hodorf	-	-	4	1
61040	Hohenaspe	-	-	4	1
61041	Hohenfelde	-	31	1	0
61042	Hohenlockstedt	1	-	8	5
61043	Holstenniendorf	-	24	2	8
61044	Horst (Holstein)	0	3	-	10
61045	Huje	0	0	0	17
61046	Itzehoe, Stadt	-	2	4	39
61047	Kaaks	-	-	-	3
61048	Kaisborstel	-	-	-	-
61049	Kellinghusen, Stadt	22	-	1	17

5. Vegetationsflächen nach regionaler Gliederung in Schleswig-Holstein am 31.12.2021

Schl.-Nr.	Land KREISFREIE STADT Kreis Gemeinde	Bodenfläche insgesamt	Darunter			
			Vegetation	davon		
				Landwirtschaft	Wald ¹	Gehölz
Hektar						
61050	Kiebitzreihe	870	713	695	5	13
61052	Kleve	557	483	322	126	31
61053	Kollmoor	333	308	294	4	4
61054	Krempdorf	565	510	508	-	3
61055	Krempe, Stadt	338	222	221	-	1
61056	Krempferheide	398	241	119	11	104
61057	Krempfermoor	155	107	82	15	-
61058	Kronsmoor	605	496	446	6	35
61059	Krummendiek	178	164	163	-	0
61060	Kudensee	304	245	215	1	27
61061	Lägerdorf	596	291	210	18	38
61062	Landrecht	413	370	369	0	0
61063	Landscheide	744	655	628	-	9
61064	Lockstedt	732	678	489	166	17
61065	Lohbarbek	624	542	514	19	4
61066	Looft	1 243	1 164	783	362	10
61067	Mehlbek	892	828	674	88	5
61068	Moordiek	630	598	469	17	1
61070	Moorhusen	467	436	435	-	0
61071	Mühlenbarbek	866	781	648	99	22
61072	Münsterdorf	512	369	254	108	2
61073	Neuenbrook	1 432	1 308	1 306	-	0
61074	Neuendorf b. Elmshorn	1 579	1 348	1 338	-	1
61076	Nienbüttel	416	380	281	86	2
61077	Nortorf	2 020	1 797	1 794	-	3
61078	Nutteln	697	636	541	64	14
61079	Oelixdorf	1 050	915	614	284	3
61080	Oeschebüttel	548	503	331	167	1
61081	Oldenborstel	424	390	369	16	2
61082	Oldendorf	998	877	845	18	7
61083	Ottenbüttel	991	873	742	111	15
61084	Peissen	1 017	912	810	74	4
61085	Pöschendorf	592	543	521	18	0
61086	Poyenberg	882	790	658	115	8
61087	Puls	1 090	994	913	56	6
61088	Quarnstedt	1 059	966	940	23	3
61089	Rade	392	366	324	38	3
61091	Reher	1 530	1 403	1 261	115	9
61092	Rethwisch	984	865	764	26	9
61093	Rosdorf	561	490	172	316	0
61095	Sankt Margarethen	1 279	976	904	-	2
61096	Sarlhusen	1 086	968	772	189	6
61097	Schenefeld	938	728	685	30	5
61098	Schlotfeld	480	429	371	49	4
61100	Silzen	669	610	380	196	3
61101	Sommerland	1 876	1 705	1 704	0	0
61102	Stördorf	741	653	650	1	1
61103	Störkathen	203	184	160	23	0
61104	Süderau	886	803	803	-	0
61105	Vaale	1 491	1 291	994	169	5

noch: 5. Vegetationsflächen nach regionaler Gliederung in Schleswig-Holstein am 31.12.2021

Schl.-Nr.	Land KREISFREIE STADT Kreis Gemeinde	Noch: Darunter			
		noch: davon			
		Heide	Moor	Sumpf	Unland, vegetationslose Fläche
		(34000)	(35000)	(36000)	(37000)
		Hektar			
61050	Kiebitzreihe	0	-	0	-
61052	Kleve	2	1	-	0
61053	Kollmoor	-	-	6	-
61054	Krempdorf	-	-	-	-
61055	Krempe, Stadt	-	-	-	0
61056	Krempheide	7	-	-	-
61057	Krempmoor	3	6	0	1
61058	Kronsmoor	-	-	3	6
61059	Krummendiek	-	-	-	1
61060	Kudensee	-	-	2	0
61061	Lägerdorf	-	-	-	25
61062	Landrecht	-	-	-	0
61063	Landscheide	0	-	0	18
61064	Lockstedt	-	-	6	0
61065	Lohbarbek	-	-	2	2
61066	Looft	7	2	-	-
61067	Mehlbek	-	-	0	61
61068	Moordiek	-	107	5	-
61070	Moorhusen	-	0	-	-
61071	Mühlenbarbek	3	3	2	5
61072	Münsterdorf	-	1	3	1
61073	Neuenbrook	-	-	-	2
61074	Neuendorf b. Elmshorn	-	-	8	1
61076	Nienbüttel	-	-	1	11
61077	Nortorf	0	0	0	0
61078	Nutteln	-	-	8	9
61079	Oelixdorf	-	3	6	4
61080	Oeschebüttel	-	-	1	3
61081	Oldenborstel	-	-	2	0
61082	Oldendorf	-	1	6	-
61083	Ottenbüttel	-	0	4	1
61084	Peissen	-	23	0	1
61085	Pöschendorf	-	2	2	0
61086	Poyenberg	-	1	-	9
61087	Puls	-	1	4	15
61088	Quarnstedt	-	-	-	-
61089	Rade	-	-	-	-
61091	Reher	-	0	4	14
61092	Rethwisch	-	20	45	2
61093	Rosdorf	-	-	1	-
61095	Sankt Margarethen	-	-	1	70
61096	Sarlhusen	-	-	-	1
61097	Schenefeld	-	1	8	0
61098	Schlotfeld	-	-	4	-
61100	Silzen	-	-	0	31
61101	Sommerland	-	-	-	0
61102	Stördorf	-	0	0	2
61103	Störkathen	0	-	1	-
61104	Süderau	-	-	-	0
61105	Vaale	4	99	19	1

5. Vegetationsflächen nach regionaler Gliederung in Schleswig-Holstein am 31.12.2021

Schl.-Nr.	Land KREISFREIE STADT Kreis Gemeinde	Bodenfläche insgesamt	Darunter			
			Vegetation	davon		
				Landwirtschaft	Wald ¹	Gehölz
Hektar						
61106	Vaalermoor	622	579	552	-	3
61107	Wacken	710	541	386	149	4
61108	Warringholz	630	571	490	56	4
61109	Westermoor	944	868	807	56	3
61110	Wewelsfleth	2 454	1 530	1 488	1	3
61111	Wiedenborstel	452	431	124	306	0
61112	Willenscharen	761	705	584	116	4
61113	Wilster, Stadt	271	85	84	0	1
61114	Winseldorf	562	508	456	44	6
61115	Wittenbergen	459	413	401	6	0
61116	Wrist	1 012	821	753	35	1
61117	Wulfsmoor	878	791	755	16	1
61118	Kollmar	3 282	2 298	2 281	-	4
61119	Neuendorf-Sachsenbande	1 930	1 802	1 788	4	1
062	Stormarn	76 622	61 022	49 650	10 488	130
62001	Ahrensburg, Stadt	3 529	2 041	1 347	670	2
62003	Badendorf	611	524	509	14	1
62004	Bad Oldesloe, Stadt	5 259	3 989	3 258	664	26
62005	Bargfeld-Stegen	1 782	1 481	1 355	117	-
62006	Bargteheide, Stadt	1 582	919	871	46	1
62008	Barnitz	1 180	1 058	1 004	50	1
62009	Barsbüttel	2 468	1 700	1 593	72	1
62011	Braak	751	597	571	15	-
62014	Delingsdorf	809	689	667	17	-
62016	Elmenhorst	1 493	1 308	1 258	48	1
62018	Glinde, Stadt	1 121	384	236	135	1
62019	Grabau	914	777	595	180	-
62020	Grande	786	655	468	179	0
62021	Grönwohld	979	812	674	136	0
62022	Großensee	1 210	874	663	184	16
62023	Großhansdorf	1 120	673	307	365	-
62025	Hamberge	674	499	478	15	3
62026	Hamfelde	272	223	176	47	-
62027	Hammoor	782	662	636	19	-
62031	Heidekamp	349	318	206	111	0
62032	Heilshoop	850	758	746	10	-
62033	Hohenfelde	163	150	139	10	1
62035	Hoisdorf	1 604	1 291	1 144	144	1
62036	Jersbek	1 791	1 570	1 141	418	4
62039	Klein Wesenberg	874	780	660	116	2
62040	Köthel	385	351	321	29	-
62045	Lütjensee	1 405	1 101	585	506	3
62046	Meddewade	310	260	254	4	-
62048	Mönkhagen	731	629	595	16	0
62050	Neritz	466	414	388	19	-
62051	Nienwohld	919	863	636	4	0
62053	Oststeinbek	1 136	765	704	59	-
62056	Pölitze	1 296	1 179	1 128	49	1
62058	Rausdorf	487	443	338	102	1
62059	Rehhorst	1 618	1 518	1 395	116	0

noch: 5. Vegetationsflächen nach regionaler Gliederung in Schleswig-Holstein am 31.12.2021

Schl.-Nr.	Land KREISFREIE STADT Kreis Gemeinde	Noch: Darunter			
		noch: davon			
		Heide	Moor	Sumpf	Unland, vegetationslose Fläche
		(34000)	(35000)	(36000)	(37000)
		Hektar			
61106	Vaalermoor	-	20	2	3
61107	Wacken	1	-	-	2
61108	Warringholz	-	-	20	-
61109	Westermoor	-	-	2	-
61110	Wewelsfleth	-	-	0	38
61111	Wiedenborstel	-	-	0	-
61112	Willenscharen	1	-	-	-
61113	Wilster, Stadt	-	-	-	0
61114	Winseldorf	-	1	1	-
61115	Wittenbergen	-	-	6	0
61116	Wrist	-	29	1	2
61117	Wulfsmoor	-	19	-	-
61118	Kollmar	-	-	2	11
61119	Neuendorf-Sachsenbande	-	2	4	4
062	Stormarn	10	306	44	394
62001	Ahrensburg, Stadt	-	14	-	8
62003	Badendorf	-	-	0	0
62004	Bad Oldesloe, Stadt	-	11	16	15
62005	Bargfeld-Stegen	-	-	-	9
62006	Bargteheide, Stadt	-	-	-	2
62008	Barnitz	-	-	-	3
62009	Barsbüttel	2	-	-	33
62011	Braak	-	10	-	1
62014	Delingsdorf	1	-	-	4
62016	Elmenhorst	-	-	-	1
62018	Glinde, Stadt	-	-	5	6
62019	Grabau	-	1	1	0
62020	Grande	0	-	1	7
62021	Grönwohld	-	-	-	2
62022	Großensee	-	7	3	0
62023	Großhansdorf	-	-	0	1
62025	Hamberge	-	-	-	4
62026	Hamfelde	-	-	-	0
62027	Hammoor	-	4	-	4
62031	Heidekamp	-	-	-	0
62032	Heilshoop	-	1	-	1
62033	Hohenfelde	-	-	-	-
62035	Hoisdorf	1	-	-	1
62036	Jersbek	-	-	-	6
62039	Klein Wesenberg	-	-	-	3
62040	Köthel	-	-	-	1
62045	Lütjensee	-	5	-	2
62046	Meddewade	-	-	-	2
62048	Mönkhagen	-	-	0	19
62050	Neritz	-	-	-	7
62051	Nienwohld	-	221	-	2
62053	Oststeinbek	-	-	-	3
62056	Pölitze	-	-	-	1
62058	Rausdorf	2	-	-	0
62059	Rehhorst	-	4	-	3

5. Vegetationsflächen nach regionaler Gliederung in Schleswig-Holstein am 31.12.2021

Schl.-Nr.	Land KREISFREIE STADT Kreis Gemeinde	Bodenfläche insgesamt	Darunter			
			Vegetation	davon		
				Landwirtschaft	Wald ¹	Gehölz
			(30000)	(31000)	(32000)	(33000)
Hektar						
62060	Reinbek, Stadt	3 126	1 966	1 096	819	6
62061	Reinfeld (Holstein), Stadt	1 737	1 214	683	509	1
62062	Rethwisch	1 324	1 203	1 176	26	1
62065	Rümpel	1 589	1 437	1 196	235	5
62069	Siek	1 247	1 011	977	20	1
62071	Stapelfeld	1 012	744	565	82	9
62076	Tangstedt	3 986	3 249	2 399	814	0
62078	Todendorf	1 281	1 138	857	262	7
62081	Tremsbüttel	1 033	873	670	200	2
62082	Trittau	2 858	2 235	643	1 581	2
62083	Westerau	1 537	1 411	1 195	211	3
62086	Witzhave	787	636	542	91	0
62087	Zarpen	1 169	1 040	951	66	15
62088	Brunsbek	1 442	1 277	1 190	76	-
62089	Lasbek	1 240	1 084	1 053	28	3
62090	Ammersbek	1 771	1 250	1 117	126	1
62091	Steinburg	2 390	2 140	1 894	237	2
62092	Travenbrück	2 647	2 399	2 053	314	4
62093	Feldhorst	1 548	1 449	1 403	45	0
62094	Wesenberg	1 194	1 011	946	63	0

¹ Seit 2016 werden Wald und Gehölz getrennt voneinander ausgewiesen.

noch: 5. Vegetationsflächen nach regionaler Gliederung in Schleswig-Holstein am 31.12.2021

Schl.-Nr.	Land KREISFREIE STADT Kreis Gemeinde	Noch: Darunter			
		noch: davon			
		Heide	Moor	Sumpf	Unland, vegetationslose Fläche
		(34000)	(35000)	(36000)	(37000)
		Hektar			
62060	Reinbek, Stadt	-	-	1	44
62061	Reinfeld (Holstein), Stadt	-	-	0	21
62062	Rethwisch	-	-	-	0
62065	Rümpel	-	-	0	1
62069	Siek	-	6	0	7
62071	Stapelfeld	-	-	-	88
62076	Tangstedt	4	5	-	26
62078	Todendorf	-	12	-	1
62081	Tremsbüttel	-	-	-	1
62082	Trittau	-	-	1	8
62083	Westerau	-	-	0	1
62086	Witzhave	-	-	-	3
62087	Zarpen	-	1	-	6
62088	Brunsbek	-	3	1	6
62089	Lasbek	-	-	-	1
62090	Ammersbek	0	-	0	5
62091	Steinburg	-	0	0	6
62092	Travenbrück	-	-	14	14
62093	Feldhorst	-	-	-	1
62094	Wesenberg	-	-	0	1

6. Gewässerflächen nach regionaler Gliederung in Schleswig-Holstein am 31.12.2021

Schl.-Nr.	Land KREISFREIE STADT Kreis Gemeinde	Bodenfläche insgesamt	Darunter				
			Gewässer	davon			
				Fließgewässer	Hafenbecken	stehendes Gewässer	Meer
Hektar							
Schleswig-Holstein		1 580 430	76 790	27 964	1 795	35 500	11 531
001	FLENSBURG	5 673	818	12	152	34	620
002	KIEL	11 865	1 089	169	738	175	7
003	LÜBECK	21 419	2 915	1 794	28	1 012	80
004	NEUMÜNSTER	7 166	185	43	-	142	-
051	Dithmarschen	142 817	6 880	5 612	103	1 166	-
51001	Albersdorf	1 712	18	9	-	9	-
51002	Arkebek	692	3	2	-	1	-
51003	Averlak	906	74	48	-	26	-
51004	Bargenstedt	1 190	11	10	-	1	-
51005	Barkenholm	511	11	6	-	5	-
51006	Barlt	2 288	74	42	-	32	-
51008	Bergewöhrden	264	29	28	-	1	-
51010	Brickeln	607	10	5	-	4	-
51011	Brunsbüttel, Stadt	6 521	1 919	1 842	59	18	-
51012	Buchholz	1 456	60	57	-	3	-
51013	Büsum	848	59	18	25	16	-
51014	Büsumer Deichhausen	287	6	5	-	0	-
51015	Bunsoh	1 175	31	28	-	4	-
51016	Burg (Dithmarschen)	1 125	96	93	-	4	-
51017	Busenwurth	1 009	52	10	-	41	-
51019	Dellstedt	2 177	74	54	-	20	-
51020	Delve	1 584	133	129	-	4	-
51021	Diekhusen-Fahrstedt	746	15	14	-	1	-
51022	Dingen	701	11	8	-	3	-
51023	Dörpling	782	11	8	-	3	-
51024	Eddelak	921	13	13	-	0	-
51026	Eggstedt	1 279	21	9	-	12	-
51027	Elpersbüttel	3 017	235	29	-	206	-
51028	Epenwöhrden	1 352	29	27	-	2	-
51030	Fedderingen	969	17	16	-	2	-
51032	Frestedt	1 033	11	7	-	4	-
51033	Friedrichsgabekoog	862	38	23	-	16	-
51034	Friedrichskoog	5 327	107	95	5	7	-
51035	Gaushorn	645	6	3	-	4	-
51036	Glüsing	469	8	6	-	2	-
51037	Großenrade	1 040	11	8	-	3	-
51038	Groven	790	42	42	-	0	-
51039	Gudendorf	604	5	5	-	1	-
51043	Hedwigenkoog	1 636	39	31	-	9	-
51044	Heide, Stadt	3 197	94	27	-	66	-
51045	Hellschen-Heringsand-Unterschaar	702	19	17	-	3	-
51046	Helse	1 144	24	23	-	1	-
51047	Hemme	1 653	31	31	-	1	-
51048	Hemmingstedt	1 601	21	19	-	3	-
51049	Hennstedt	2 193	120	97	-	23	-
51050	Hillgroven	360	7	7	-	1	-

6. Gewässerflächen nach regionaler Gliederung in Schleswig-Holstein am 31.12.2021

Schl.-Nr.	Land KREISFREIE STADT Kreis Gemeinde	Bodenfläche insgesamt	Darunter				
			Gewässer	davon			
				Fließgewässer	Hafenbecken	stehendes Gewässer	Meer
Hektar							
51051	Hochdonn	546	48	47	-	0	-
51052	Hövede	294	10	5	-	5	-
51053	Hollingstedt	974	21	19	-	2	-
51054	Immenstedt	309	1	1	-	0	-
51057	Kaiser-Wilhelm-Koog	1 305	22	20	-	2	-
51058	Karolinenkoog	1 755	485	483	-	2	-
51060	Kleve	1 281	83	76	-	7	-
51061	Krempel	482	8	7	-	0	-
51062	Kronprinzenkoog	2 884	45	37	-	8	-
51063	Krumstedt	1 589	20	18	-	3	-
51064	Kuden	1 137	53	29	-	24	-
51065	Lehe	1 863	127	120	-	6	-
51067	Lieth	466	9	6	-	3	-
51068	Linden	1 162	11	8	-	3	-
51069	Lohe-Rickelshof	539	10	7	-	3	-
51071	Lunden	465	12	9	-	2	-
51072	Marne, Stadt	483	7	6	-	1	-
51073	Marnerdeich	131	3	2	-	1	-
51074	Meldorf, Stadt	2 126	177	63	13	101	-
51075	Neuenkirchen	2 514	52	48	-	4	-
51076	Neufeld	1 040	16	15	-	1	-
51077	Neufelderkoog	977	32	21	-	11	-
51078	Nindorf	875	11	5	-	6	-
51079	Norddeich	690	11	10	-	1	-
51080	Norderheistedt	433	6	5	-	1	-
51081	Norderwöhrden	1 847	38	36	-	2	-
51082	Nordhastedt	2 656	94	27	-	66	-
51083	Odderade	1 127	17	9	-	9	-
51084	Oesterdeichstrich	464	10	9	-	1	-
51085	Offenbüttel	1 395	47	37	-	11	-
51086	Osterrade	1 709	30	26	-	4	-
51087	Ostrohe	666	38	10	-	28	-
51088	Pahlen	1 080	53	43	-	9	-
51089	Quickborn	695	2	2	-	0	-
51090	Ramhusen	480	12	12	-	0	-
51092	Rehm-Flehde-Bargen	1 463	36	23	-	13	-
51093	Reinsbüttel	683	22	21	-	1	-
51096	Sankt Annen	1 489	70	69	-	1	-
51097	Sankt Michaelisdonn	2 306	36	15	-	20	-
51098	Sarzbüttel	1 339	51	14	-	37	-
51099	Schafstedt	1 816	47	40	-	8	-
51100	Schalkholz	1 252	9	5	-	4	-
51102	Schlichting	1 250	32	29	-	3	-
51103	Schmedeswurth	591	10	10	-	0	-
51104	Schrum	501	3	2	-	1	-
51105	Schülp	927	30	26	-	4	-
51107	Stelle-Wittenwurth	1 071	20	19	-	1	-
51108	Strübbel	440	11	10	-	0	-

6. Gewässerflächen nach regionaler Gliederung in Schleswig-Holstein am 31.12.2021

Schl.-Nr.	Land KREISFREIE STADT Kreis Gemeinde	Bodenfläche insgesamt	Darunter				
			Gewässer	davon			
				Fließgewässer	Hafenbecken	stehendes Gewässer	Meer
Hektar							
51109	Süderdeich	664	17	14	-	2	-
51110	Süderhastedt	1 574	16	13	-	3	-
51113	Wöhrden	2 177	52	46	-	6	-
51114	Tellingstedt	2 110	40	19	-	21	-
51117	Tielenhemme	1 268	68	68	-	0	-
51118	Trennewurth	779	17	16	-	1	-
51119	Volsenhusen	1 678	30	30	-	0	-
51120	Wallen	186	6	6	-	0	-
51121	Warwerort	458	31	21	-	10	-
51122	Weddingstedt	1 789	19	11	-	8	-
51125	Welmbüttel	760	8	3	-	5	-
51126	Wennbüttel	459	17	14	-	2	-
51127	Wesselburen, Stadt	513	10	9	-	0	-
51128	Wesselburener Deichhausen	507	12	11	-	0	-
51129	Wesselburenerkoog	2 189	584	574	-	10	-
51130	Wesseln	376	7	4	-	2	-
51131	Westerborstel	414	3	2	-	1	-
51132	Westerdeichstrich	750	29	14	-	15	-
51133	Wiemerstedt	508	10	9	-	1	-
51134	Windbergen	1 731	20	15	-	6	-
51135	Wolmersdorf	611	13	9	-	5	-
51136	Wrohm	1 145	26	24	-	2	-
51137	Nordermeldorf	3 410	158	109	-	50	-
51138	Tensbüttel-Röst	1 936	34	11	-	23	-
51139	Süderdorf	1 621	21	15	-	6	-
51140	Oesterwurth	1 419	28	27	-	1	-
51141	Süderheistedt	844	11	8	-	3	-
053	Herzogtum Lauenburg	126 306	5 258	1 138	14	4 107	-
53001	Albsfelde	418	1	0	-	1	-
53002	Alt-Mölln	644	15	14	-	1	-
53003	Aumühle	348	5	1	-	3	-
53004	Bäk	430	3	2	-	1	-
53005	Bälau	650	4	3	-	1	-
53006	Basedow	747	17	8	-	8	-
53007	Basthorst	1 082	8	5	-	3	-
53008	Behlendorf	1 025	78	7	-	71	-
53009	Berkenthin	1 034	15	14	-	2	-
53010	Besenthal	1 265	10	3	-	7	-
53011	Bliestorf	1 035	13	3	-	10	-
53012	Börnsen	841	3	2	-	1	-
53013	Borstorf	864	12	9	-	3	-
53014	Breitenfelde	1 254	10	8	-	2	-
53015	Bröthen	1 069	5	4	-	1	-
53016	Brunsmark	429	1	0	-	0	-
53017	Brunstorf	1 376	6	4	-	2	-
53018	Buchholz	293	2	0	-	2	-
53019	Buchhorst	519	9	8	-	2	-
53020	Büchen	1 685	39	22	-	17	-

6. Gewässerflächen nach regionaler Gliederung in Schleswig-Holstein am 31.12.2021

Schl.-Nr.	Land KREISFREIE STADT Kreis Gemeinde	Bodenfläche insgesamt	Darunter				
			Gewässer	davon			
				Fließgewässer	Hafenbecken	stehendes Gewässer	Meer
Hektar							
53021	Dahmker	204	1	1	-	0	-
53022	Dalldorf	605	39	19	-	19	-
53023	Dassendorf	794	2	1	-	2	-
53024	Düchelsdorf	301	1	1	-	1	-
53025	Duvensee	1 239	17	14	-	2	-
53026	Einhaus	253	1	0	-	0	-
53027	Elmenhorst	1 299	11	6	-	5	-
53028	Escheburg	891	8	1	-	6	-
53029	Fitzen	911	30	12	-	17	-
53030	Fredeburg	1 009	2	1	-	2	-
53031	Fuhlenhagen	574	3	3	-	1	-
53032	Geesthacht, Stadt	3 325	257	229	13	15	-
53033	Giesensdorf	273	3	-	-	3	-
53034	Göldenitz	506	6	4	-	2	-
53035	Göttin	521	6	6	-	1	-
53036	Grabau	410	3	1	-	2	-
53037	Grambek	1 266	39	12	-	28	-
53038	Grinau	274	2	2	-	0	-
53039	Groß Boden	270	4	2	-	2	-
53040	Groß Disnack	599	4	2	-	2	-
53041	Groß Grönau	490	7	5	-	2	-
53042	Groß Pampau	431	4	3	-	1	-
53043	Groß Sarau	1 708	42	9	-	32	-
53044	Groß Schenkenberg	652	8	3	-	5	-
53045	Grove	528	2	1	-	0	-
53046	Gudow	4 225	131	15	-	116	-
53047	Gülzow	1 707	13	8	-	4	-
53048	Güster	778	147	11	-	136	-
53049	Hamfelde	347	7	2	-	5	-
53050	Hamwarde	667	2	0	-	1	-
53051	Harmsdorf	357	2	1	-	1	-
53052	Havekost	591	2	2	-	1	-
53053	Hohenhorn	693	2	0	-	2	-
53054	Hollenbek	721	3	2	-	1	-
53056	Hornbek	589	15	12	-	4	-
53057	Horst	1 205	22	9	-	13	-
53058	Juliusburg	603	6	4	-	2	-
53059	Kankelau	421	2	2	-	1	-
53060	Kasseburg	789	4	2	-	2	-
53061	Kastorf	690	3	2	-	1	-
53062	Kittlitz	1 773	195	7	-	187	-
53064	Klein Pampau	417	5	3	-	2	-
53066	Klein Zecher	911	6	4	-	2	-
53067	Klempau	1 007	24	8	-	16	-
53068	Klinkrade	740	6	3	-	3	-
53069	Koberg	1 198	14	9	-	4	-
53070	Köthel	152	4	2	-	2	-
53071	Kollow	821	6	4	-	2	-

6. Gewässerflächen nach regionaler Gliederung in Schleswig-Holstein am 31.12.2021

Schl.-Nr.	Land KREISFREIE STADT Kreis Gemeinde	Bodenfläche insgesamt	Darunter				
			Gewässer	davon			
				Fließgewässer	Hafenbecken	stehendes Gewässer	Meer
Hektar							
53072	Kröppelshagen-Fahrendorf	837	5	1	-	5	-
53073	Krüzen	824	6	4	-	2	-
53074	Krukow	794	4	2	-	2	-
53075	Krummesse	335	5	0	-	5	-
53076	Kuddewörde	735	6	4	-	1	-
53077	Kühsen	728	12	7	-	5	-
53078	Kulpin	607	4	1	-	4	-
53079	Labenz	575	5	2	-	4	-
53080	Langenlehsten	2 337	4	3	-	1	-
53081	Lankau	1 912	84	17	-	67	-
53082	Lanze	904	46	30	-	16	-
53083	Lauenburg/Elbe, Stadt	956	117	112	0	4	-
53084	Lehmrade	1 140	95	2	-	93	-
53085	Linau	966	19	4	-	15	-
53086	Lüchow	461	3	3	-	1	-
53087	Lüttau	1 124	7	6	-	1	-
53088	Mechow	443	5	2	-	3	-
53089	Möhnsen	747	4	3	-	2	-
53090	Mölln, Stadt	2 505	166	18	-	148	-
53091	Mühlenrade	374	3	1	-	2	-
53092	Müssen	1 146	17	4	-	13	-
53093	Mustin	1 188	75	5	-	70	-
53094	Niendorf bei Berkenthin	399	8	6	-	2	-
53095	Niendorf/Stecknitz	841	4	2	-	2	-
53096	Nusse	622	12	5	-	7	-
53097	Panten	1 383	22	6	-	17	-
53098	Pogeez	451	1	0	-	1	-
53099	Poggensee	544	2	2	-	1	-
53100	Ratzeburg, Stadt	3 029	1 548	1	0	1 547	-
53101	Ritzerau	1 111	34	6	-	27	-
53102	Römnitz	515	2	0	-	1	-
53103	Rondeshagen	951	8	6	-	2	-
53104	Roseburg	1 624	18	9	-	8	-
53105	Sachsenwald, Forstgutsbezirk	5 849	33	24	-	9	-
53106	Sahms	594	5	3	-	2	-
53107	Salem	2 510	179	4	-	176	-
53108	Sandesneben	613	2	0	-	1	-
53109	Schiphorst	815	2	1	-	1	-
53110	Schmilau	1 155	18	13	-	5	-
53111	Schnakenbek	1 302	155	155	-	0	-
53112	Schönberg	1 477	12	6	-	6	-
53113	Schretstaken	847	4	3	-	1	-
53114	Schürensöhlen	275	2	1	-	1	-
53115	Schulendorf	1 138	13	5	-	8	-
53116	Schwarzenbek, Stadt	1 155	5	3	-	2	-
53117	Seedorf	2 788	870	5	-	865	-
53118	Siebenbäumen	882	4	2	-	1	-
53119	Siebeneichen	468	7	5	-	2	-

6. Gewässerflächen nach regionaler Gliederung in Schleswig-Holstein am 31.12.2021

Schl.-Nr.	Land KREISFREIE STADT Kreis Gemeinde	Bodenfläche insgesamt	Darunter				
			Gewässer	davon			
				Fließgewässer	Hafenbecken	stehendes Gewässer	Meer
Hektar							
53120	Sierksrade	400	3	1	-	2	-
53121	Sirksfelde	862	8	2	-	6	-
53122	Steinhorst	1 629	25	3	-	22	-
53123	Sterley	2 139	33	9	-	24	-
53124	Stubben	533	3	2	-	1	-
53125	Talkau	488	2	1	-	1	-
53126	Tramm	674	6	4	-	2	-
53127	Walksfelde	351	1	1	-	0	-
53128	Wangelau	652	6	2	-	4	-
53129	Wentorf bei Hamburg	687	5	2	-	3	-
53130	Wentorf (Amt Sandesneben-Nusse)	499	8	2	-	6	-
53131	Wiershop	515	2	1	-	1	-
53132	Witzeeze	1 046	65	23	-	43	-
53133	Wohltorf	597	7	3	-	3	-
53134	Woltersdorf	790	8	7	-	2	-
53135	Worth	607	4	3	-	1	-
53136	Ziethen	1 118	31	2	-	29	-
054	Nordfriesland	208 356	8 572	4 305	66	4 124	78
54001	Achtrup	2 990	45	36	-	9	-
54002	Ahrenshöft	879	24	17	-	7	-
54003	Ahrenviöl	1 011	9	8	-	1	-
54004	Ahrenviölfeld	729	7	6	-	1	-
54005	Alkersum	907	20	15	-	4	-
54006	Almdorf	570	16	13	-	3	-
54007	Arlewatt	557	19	11	-	8	-
54009	Aventoft	1 447	96	33	-	63	-
54010	Bargum	1 729	50	47	-	4	-
54011	Behrendorf	1 529	16	12	-	4	-
54012	Bohmstedt	1 335	19	17	-	2	-
54013	Bondelum	918	15	11	-	4	-
54014	Bordelum	3 471	63	34	-	28	-
54015	Borgsum	551	10	9	-	1	-
54016	Bosbüll	633	11	9	-	1	-
54017	Braderup	1 335	23	14	-	9	-
54018	Bramstedtlund	1 385	22	18	-	4	-
54019	Bredstedt, Stadt	975	12	8	-	4	-
54020	Breklum	1 007	11	10	-	1	-
54022	Dagebüll	3 692	424	127	3	291	3
54023	Drage	1 633	135	128	-	7	-
54024	Dreisdorf	1 770	16	13	-	3	-
54025	Dunsum	272	10	6	-	4	-
54026	Elisabeth-Sophien-Koog	518	15	13	-	0	2
54027	Eilhöft	782	17	16	-	0	-
54032	Fresendelf	260	8	7	-	1	-
54033	Friedrichstadt, Stadt	402	60	58	2	0	-
54034	Friedrich-Wilhelm-Lübke-Koog	1 349	50	28	-	23	0
54035	Garding, Kirchspiel	1 489	18	17	-	1	-
54036	Garding, Stadt	306	2	2	-	1	-

6. Gewässerflächen nach regionaler Gliederung in Schleswig-Holstein am 31.12.2021

Schl.-Nr.	Land KREISFREIE STADT Kreis Gemeinde	Bodenfläche insgesamt	Darunter				
			Gewässer	davon			
				Fließgewässer	Hafenbecken	stehendes Gewässer	Meer
Hektar							
54037	Goldebek	1 018	12	12	-	1	-
54038	Goldelund	1 202	15	14	-	1	-
54039	Gröde	252	9	6	-	3	0
54040	Grothusenkoog	327	8	4	-	4	-
54041	Haselund	1 279	17	16	-	1	-
54042	Hattstedt	701	5	3	-	2	-
54043	Hattstedtermarsch	3 529	832	99	-	730	3
54045	Högel	1 628	30	26	-	4	-
54046	Hörnum (Sylt)	564	6	-	5	-	1
54048	Holm	400	9	8	-	1	-
54050	Hallig Hooge	578	42	37	-	5	0
54052	Horstedt	1 170	9	7	-	3	-
54054	Hude	354	13	10	-	3	-
54055	Humptrup	1 699	87	44	-	43	-
54056	Husum, Stadt	2 580	48	14	22	11	-
54057	Immenstedt	1 461	13	12	-	1	-
54059	Joldelund	1 912	12	12	-	1	-
54061	Kampen (Sylt)	843	15	0	-	2	14
54062	Karlum	1 446	13	10	-	3	-
54063	Katharinenheerd	841	9	9	-	0	-
54065	Klanxbüll	1 063	25	24	-	1	-
54068	Klixbüll	1 744	28	26	-	2	-
54070	Koldenbüttel	2 580	84	81	-	4	-
54071	Kolkerheide	210	0	0	-	-	-
54072	Kotzenbüll	777	16	13	-	2	-
54073	Ladelund	2 409	42	28	-	14	-
54074	Langeneß	1 157	69	50	5	14	0
54075	Langenhorn	4 740	110	85	-	25	-
54076	Leck	2 979	60	43	-	17	-
54077	Lexgaard	524	5	1	-	4	-
54078	List auf Sylt	1 842	7	0	1	1	5
54079	Löwenstedt	1 962	30	16	-	14	-
54080	Lütjenholm	1 071	19	17	-	3	-
54083	Midlum	850	27	14	-	13	-
54084	Mildstedt	871	9	6	-	3	-
54085	Nebel	1 195	0	0	-	0	0
54086	Neukirchen	3 158	200	109	-	91	-
54087	Nieblum	786	5	4	-	2	-
54088	Niebüll, Stadt	3 063	180	52	-	128	-
54089	Norddorf auf Amrum	589	2	1	-	1	-
54090	Norderfriedrichskoog	531	7	6	-	0	-
54091	Nordstrand	5 726	521	119	6	364	31
54092	Norstedt	1 350	8	7	-	1	-
54093	Ockholm	1 864	474	57	1	416	-
54094	Oevenum	1 087	33	20	-	13	-
54095	Oldenswort	4 584	173	170	1	3	-
54096	Oldersbek	1 082	10	9	-	2	-
54097	Olderup	994	8	7	-	1	-

6. Gewässerflächen nach regionaler Gliederung in Schleswig-Holstein am 31.12.2021

Schl.-Nr.	Land KREISFREIE STADT Kreis Gemeinde	Bodenfläche insgesamt	Darunter				
			Gewässer	davon			
				Fließgewässer	Hafenbecken	stehendes Gewässer	Meer
Hektar							
54098	Oldsum	1 331	42	31	-	11	-
54099	Ostenfeld (Husum)	2 767	38	29	-	8	-
54100	Osterhever	1 850	32	23	-	8	-
54101	Oster-Ohrstedt	1 129	6	5	-	2	-
54103	Pellworm	3 745	89	53	2	33	0
54104	Poppenbüll	1 552	15	13	-	2	0
54105	Ramstedt	542	14	14	-	0	-
54106	Rantrum	1 369	13	10	-	3	-
54108	Reußenköge	4 591	627	139	1	479	9
54109	Risum-Lindholm	3 603	113	80	-	33	-
54110	Rodenäs	1 984	126	41	-	85	-
54113	Sankt Peter-Ording	2 835	73	56	-	17	-
54116	Schwabstedt	1 964	70	61	0	8	-
54118	Schwesing	1 563	7	5	-	2	-
54119	Seeth	1 376	56	53	-	3	-
54120	Simonsberg	1 748	70	17	-	53	-
54121	Sönnebüll	429	3	2	-	1	-
54123	Sollwitt	1 095	9	7	-	2	-
54124	Sprakebüll	1 137	19	16	-	3	-
54125	Stadum	1 974	25	19	-	6	-
54126	Stedesand	1 519	49	37	-	11	-
54128	Struckum	892	29	25	-	5	-
54129	Süderende	259	5	4	-	1	-
54130	Süderhöft	260	19	18	-	1	-
54131	Süderlügum	2 659	46	28	-	17	-
54132	Südermarsch	3 023	84	61	-	22	-
54134	Tating	2 949	58	47	-	12	-
54135	Tetenbüll	3 642	96	50	-	46	-
54136	Tinningstedt	891	13	8	-	5	-
54138	Tönning, Stadt	4 443	783	750	5	29	-
54140	Tümlauer Koog	620	17	17	-	0	0
54141	Uelvesbüll	1 023	14	11	-	3	-
54142	Uphusum	706	21	19	-	1	-
54143	Utersum	526	8	5	-	3	-
54144	Viöl	1 896	24	20	-	5	-
54145	Vollerwiek	462	6	5	-	1	-
54146	Vollstedt	618	7	6	-	1	-
54148	Welt	820	17	12	-	6	-
54149	Wenningstedt-Braderup (Sylt)	616	12	0	-	6	6
54150	Westerhever	1 332	35	21	-	14	-
54152	Wester-Ohrstedt	1 854	18	11	-	6	-
54154	Westre	1 914	31	19	-	11	-
54156	Winnert	1 888	29	18	-	10	-
54157	Wisch	305	5	4	-	0	-
54158	Witsum	159	3	3	-	0	-
54159	Wittbek	1 991	20	15	-	4	-
54160	Wittdün auf Amrum	261	6	-	4	1	0
54161	Witzwort	2 814	45	41	-	4	-

6. Gewässerflächen nach regionaler Gliederung in Schleswig-Holstein am 31.12.2021

Schl.-Nr.	Land KREISFREIE STADT Kreis Gemeinde	Bodenfläche insgesamt	Darunter				
			Gewässer	davon			
				Fließgewässer	Hafenbecken	stehendes Gewässer	Meer
Hektar							
54162	Wobbenbüll	169	1	1	-	1	-
54163	Wrixum	756	16	12	-	4	-
54164	Wyk auf Föhr, Stadt	808	29	15	9	6	-
54165	Galmsbüll	4 905	112	100	-	13	-
54166	Emmelsbüll-Horsbüll	3 573	131	79	-	51	-
54167	Enge-Sande	2 482	53	36	-	17	-
54168	Sylt	5 731	683	79	1	602	2
055	Ostholstein	139 302	5 662	538	318	4 110	696
55001	Ahrensböök	9 537	92	27	-	65	-
55002	Altenkrempe	3 664	39	21	-	17	-
55004	Bad Schwartau, Stadt	1 839	29	17	-	12	-
55006	Beschendorf	854	14	3	-	11	-
55007	Bosau	6 425	106	17	0	89	-
55010	Dahme	911	20	6	-	5	8
55011	Damlos	924	5	3	-	1	-
55012	Eutin, Stadt	4 139	589	10	-	579	-
55014	Göhl	2 124	18	8	-	10	-
55015	Gremersdorf	4 576	37	10	-	26	0
55016	Grömitz	5 109	65	36	10	10	9
55017	Großenbrode	2 099	114	4	77	24	9
55018	Grube	2 021	30	23	-	6	-
55020	Harmsdorf	1 782	34	7	-	26	-
55021	Heiligenhafen, Stadt	1 832	327	3	9	110	205
55022	Heringsdorf	2 955	18	9	-	10	-
55023	Kabelhorst	579	3	2	-	1	-
55024	Kasseedorf	3 392	143	7	-	135	-
55025	Kellenhusen (Ostsee)	817	4	0	-	1	3
55027	Lensahn	2 770	38	10	-	28	-
55028	Malente	6 907	936	22	-	914	-
55029	Manhagen	963	4	2	-	3	-
55031	Neukirchen	2 860	115	7	99	8	1
55032	Neustadt in Holstein, Stadt	1 973	203	7	49	17	130
55033	Oldenburg in Holstein, Stadt	3 969	84	22	-	62	-
55035	Ratekau	5 962	122	19	-	103	-
55036	Riepsdorf	2 581	25	19	-	6	-
55037	Schashagen	4 146	29	11	-	18	0
55038	Schönwalde am Bungsberg	3 912	51	13	-	38	-
55039	Sierksdorf	1 950	8	1	-	6	0
55040	Stockelsdorf	5 670	44	20	-	25	-
55041	Süsel	7 529	337	21	-	316	-
55042	Timmendorfer Strand	2 013	515	6	3	503	3
55043	Wangels	6 712	115	31	-	84	-
55044	Scharbeutz	5 254	301	21	-	204	76
55046	Fehmarn, Stadt	18 550	1 050	90	71	639	250
056	Pinneberg	66 425	3 800	3 076	100	429	195
56001	Appen	2 030	40	10	-	30	-

6. Gewässerflächen nach regionaler Gliederung in Schleswig-Holstein am 31.12.2021

Schl.-Nr.	Land KREISFREIE STADT Kreis Gemeinde	Bodenfläche insgesamt	Darunter				
			Gewässer	davon			
				Fließgewässer	Hafenbecken	stehendes Gewässer	Meer
Hektar							
56002	Barmstedt, Stadt	1 717	24	12	-	12	-
56003	Bevern	804	6	4	-	2	-
56004	Bilsen	620	2	1	-	0	-
56005	Bönningstedt	1 205	13	9	-	4	-
56006	Bokel	1 602	32	15	-	17	-
56008	Bokholt-Hanredder	856	12	5	-	6	-
56009	Borstel-Hohenraden	1 488	13	8	-	5	-
56010	Brande-Hörnerkirchen	1 314	8	7	-	1	-
56011	Bullenkuhlen	393	3	3	-	1	-
56013	Ellerbek	911	16	9	-	8	-
56014	Ellerhoop	1 079	7	3	-	4	-
56015	Elmshorn, Stadt	2 136	39	21	0	18	-
56016	Groß Nordende	564	17	8	-	9	-
56017	Groß Offenseth-Aspern	1 056	10	4	-	5	-
56018	Halstenbek	1 258	19	4	-	15	-
56019	Haselau	1 889	572	558	1	12	-
56020	Haseldorf	1 808	87	76	1	10	-
56021	Hasloh	1 107	6	4	-	2	-
56022	Heede	1 548	15	8	-	7	-
56023	Heidgraben	538	10	2	-	8	-
56024	Heist	996	11	4	-	8	-
56025	Helgoland	421	247	-	52	1	195
56026	Hemdingen	1 641	6	3	-	2	-
56027	Hetlingen	2 410	816	799	1	16	-
56028	Holm	1 605	19	11	-	8	-
56029	Klein Nordende	1 079	17	4	-	13	-
56030	Klein Offenseth-Sparrieshoop	1 692	31	12	-	19	-
56031	Kölln-Reisiek	677	11	7	-	3	-
56032	Kummerfeld	650	8	3	-	5	-
56033	Seester	1 157	41	37	0	3	-
56034	Langeln	1 028	10	6	-	4	-
56035	Lutzhorn	2 172	11	5	-	6	-
56036	Moorrege	1 076	33	23	0	10	-
56037	Neuendeich	854	33	21	-	12	-
56038	Osterhorn	638	7	7	-	0	-
56039	Pinneberg, Stadt	2 154	35	14	-	21	-
56040	Prisdorf	523	12	5	-	7	-
56041	Quickborn, Stadt	4 316	38	14	-	24	-
56042	Raa-Besenbek	1 299	32	31	-	0	-
56043	Rellingen	1 318	15	7	-	7	-
56044	Schenefeld, Stadt	999	10	4	-	7	-
56045	Seestermühe	2 336	677	636	3	37	-
56046	Seeth-Ekholt	689	8	5	-	3	-
56047	Tangstedt	1 252	13	7	-	7	-
56048	Tornesch, Stadt	2 061	19	10	-	9	-
56049	Uetersen, Stadt	1 143	19	12	2	5	-
56050	Wedel, Stadt	3 381	658	603	39	17	-
56051	Westerhorn	937	12	12	-	0	-

6. Gewässerflächen nach regionaler Gliederung in Schleswig-Holstein am 31.12.2021

Schl.-Nr.	Land KREISFREIE STADT Kreis Gemeinde	Bodenfläche insgesamt	Darunter				
			Gewässer	davon			
				Fließgewässer	Hafenbecken	stehendes Gewässer	Meer
Hektar							
057	Plön	108 356	10 832	368	63	10 338	64
57001	Ascheberg (Holstein)	2 094	600	3	-	597	-
57002	Barmissen	515	1	0	-	0	-
57003	Barsbek	873	19	6	-	13	-
57004	Behrensdorf (Ostsee)	2 091	433	8	0	423	0
57005	Belau	1 489	160	2	-	158	-
57006	Bendfeld	441	1	1	-	1	-
57007	Blekendorf	3 835	118	16	-	102	-
57008	Bönebüttel	2 040	15	14	-	1	-
57009	Bösdorf	2 109	164	2	-	162	-
57010	Boksee	552	2	1	-	1	-
57011	Bothkamp	1 388	166	3	-	162	-
57012	Brodersdorf	363	4	1	-	2	-
57013	Dannau	912	5	1	-	4	-
57015	Dersau	750	4	1	-	3	-
57016	Dobersdorf	2 191	355	10	-	346	-
57017	Dörnack	430	2	1	-	1	-
57018	Fahren	360	0	0	-	0	-
57020	Fiefbergen	580	2	1	-	1	-
57021	Giekau	3 281	680	8	-	671	-
57022	Grebin	2 414	239	7	-	233	-
57023	Großbarkau	293	1	0	-	1	-
57024	Großharrie	1 317	10	9	-	1	-
57025	Heikendorf	1 472	17	3	4	8	2
57026	Helmstorf	1 273	12	6	-	6	-
57027	Högsdorf	1 093	8	5	-	3	-
57028	Höhndorf	563	2	1	-	1	-
57029	Hohenfelde	1 054	13	4	-	5	4
57030	Hohwacht (Ostsee)	875	104	4	2	98	-
57031	Honigsee	1 127	9	2	-	7	-
57032	Kalübbe	1 180	7	3	-	4	-
57033	Kirchbarkau	216	43	0	-	42	-
57034	Kirchnüchel	1 009	7	2	-	5	-
57035	Klamp	972	5	3	-	2	-
57037	Klein Barkau	419	2	1	-	1	-
57038	Kletkamp	1 152	74	3	-	71	-
57039	Köhn	1 315	5	4	-	1	-
57040	Krokau	445	1	1	-	0	-
57041	Krummbek	548	5	3	-	2	-
57042	Kühren	1 681	131	9	-	122	-
57043	Laboe	523	33	1	12	0	21
57044	Lammershagen	2 604	1 090	2	-	1 089	-
57045	Lebrade	1 859	216	3	-	213	-
57046	Lehmkuhlen	3 138	37	10	-	27	-
57047	Löptin	907	23	8	-	15	-
57048	Lütjenburg, Stadt	615	5	1	-	4	-
57049	Lutterbek	323	3	2	-	1	-
57050	Martensrade	1 954	232	2	-	230	-

6. Gewässerflächen nach regionaler Gliederung in Schleswig-Holstein am 31.12.2021

Schl.-Nr.	Land KREISFREIE STADT Kreis Gemeinde	Bodenfläche insgesamt	Darunter				
			Gewässer	davon			
				Fließgewässer	Hafenbecken	stehendes Gewässer	Meer
Hektar							
57051	Mönkeberg	278	3	0	2	1	0
57052	Mucheln	1 428	59	3	-	55	-
57053	Nehmten	2 203	565	3	-	562	-
57054	Nettelsee	647	17	3	-	15	-
57055	Panker	2 280	41	6	-	20	15
57056	Passade	432	147	0	-	147	-
57057	Plön, Stadt	3 676	2 828	3	0	2 825	-
57058	Pohnsdorf	2 462	349	8	-	340	-
57059	Postfeld	833	14	3	-	11	-
57060	Prasdorf	477	1	1	-	0	-
57062	Preetz, Stadt	1 440	222	8	-	214	-
57063	Probsteierhagen	1 495	102	4	-	98	-
57065	Rantzau	1 691	34	6	-	28	-
57066	Rastorf	2 001	37	9	-	28	-
57067	Rathjensdorf	1 179	148	2	-	146	-
57068	Rendswühren	1 975	17	13	-	4	-
57069	Ruhwinkel	1 313	19	2	-	17	-
57070	Schellhorn	1 045	77	2	-	75	-
57071	Schillsdorf	2 673	26	6	-	20	-
57072	Schlesen	800	4	1	-	3	-
57073	Schönberg (Holstein)	1 163	19	12	-	7	-
57074	Schönkirchen	1 596	28	9	-	19	-
57076	Schwartbuck	1 315	19	4	-	15	1
57077	Selent	426	2	1	-	1	-
57078	Stakendorf	797	12	9	-	3	-
57079	Stein	381	9	3	5	1	-
57080	Stolpe	2 321	188	7	-	181	-
57081	Stoltenberg	778	130	3	-	127	-
57082	Tröndel	758	6	2	-	4	-
57083	Tasdorf	510	3	2	-	0	-
57084	Wahlstorf	1 483	192	10	-	182	-
57085	Wankendorf	1 334	7	4	-	3	-
57086	Warnau	398	1	1	-	0	-
57087	Wendtorf	511	80	7	39	14	21
57088	Wisch	918	19	16	-	3	-
57089	Wittmoldt	571	21	1	-	20	-
57090	Fargau-Pratjau	2 353	290	9	-	281	-
57091	Schwentinental, Stadt	1 781	32	8	-	25	-
058	Rendsburg-Eckernförde	218 979	9 600	2 734	80	4 901	1 884
58001	Achterwehr	1 566	455	4	-	450	-
58003	Alt Duvenstedt	2 042	26	14	-	12	-
58004	Altenhof	1 213	52	5	-	32	14
58005	Altenholz	1 904	33	26	-	7	-
58007	Arpsdorf	1 210	15	13	-	3	-
58008	Ascheffel	1 039	4	1	-	3	-
58009	Aukrug	4 990	110	50	-	59	-
58010	Bargstall	462	11	10	-	1	-
58011	Bargstedt	2 535	22	18	-	4	-

6. Gewässerflächen nach regionaler Gliederung in Schleswig-Holstein am 31.12.2021

Schl.-Nr.	Land KREISFREIE STADT Kreis Gemeinde	Bodenfläche insgesamt	Darunter				
			Gewässer	davon			
				Fließgewässer	Hafenbecken	stehendes Gewässer	Meer
Hektar							
58012	Barkelsby	1 786	92	3	-	89	-
58013	Beldorf	1 196	64	54	-	11	-
58014	Bendorf	2 047	31	13	-	18	-
58015	Beringstedt	1 429	36	16	-	21	-
58016	Bissee	927	5	2	-	3	-
58018	Blumenthal	780	13	2	-	12	-
58019	Bönnhusen	529	3	2	-	1	-
58021	Bokel	1 527	21	19	-	2	-
58022	Bordesholm	1 017	76	2	-	74	-
58023	Borgdorf-Seedorf	663	53	2	-	51	-
58024	Borgstedt	915	38	36	-	2	-
58025	Bornholt	1 093	114	98	-	16	-
58026	Bovenau	2 624	105	99	-	6	-
58027	Brammer	1 366	13	11	-	1	-
58028	Bredenbek	1 243	7	3	-	4	-
58029	Breiholz	1 851	143	140	-	3	-
58030	Brekendorf	2 047	17	6	-	11	-
58031	Brinjahe	466	5	3	-	2	-
58032	Brodersby	979	29	3	-	26	-
58033	Brügge	785	5	3	-	2	-
58034	Büdelsdorf, Stadt	648	66	50	16	0	-
58035	Bünsdorf	1 324	81	73	-	8	-
58036	Christiansholm	842	10	10	-	0	-
58037	Dänischenhagen	1 571	15	8	-	7	-
58038	Dätgen	1 062	4	3	-	1	-
58039	Damendorf	748	15	7	-	8	-
58040	Damp	1 381	20	7	7	6	-
58042	Dörphof	1 502	99	9	-	90	-
58043	Eckernförde, Stadt	2 158	754	1	28	427	298
58044	Ehndorf	1 468	39	23	-	16	-
58045	Eisendorf	550	4	2	-	2	-
58046	Ellerdorf	1 020	12	10	-	2	-
58047	Elsdorf-Westermühlen	2 748	41	30	-	10	-
58048	Embühren	745	6	4	-	2	-
58049	Emkendorf	3 896	215	41	-	174	-
58050	Felde	1 388	14	1	-	12	-
58051	Felm	1 533	8	4	-	4	-
58052	Fleckeby	1 231	65	12	1	11	41
58053	Flintbek	1 757	18	12	-	5	-
58054	Fockbek	2 665	53	5	-	48	-
58055	Friedrichsgraben	538	28	28	-	0	-
58056	Friedrichsholm	713	16	8	-	7	-
58057	Gammelby	834	9	4	-	4	-
58058	Gettorf	935	5	1	-	4	-
58059	Gnutz	2 293	26	22	-	4	-
58061	Gokels	1 064	13	4	-	10	-
58062	Grauel	574	9	6	-	3	-
58063	Grevenkrug	415	10	3	-	7	-

6. Gewässerflächen nach regionaler Gliederung in Schleswig-Holstein am 31.12.2021

Schl.-Nr.	Land KREISFREIE STADT Kreis Gemeinde	Bodenfläche insgesamt	Darunter				
			Gewässer	davon			
				Fließgewässer	Hafenbecken	stehendes Gewässer	Meer
Hektar							
58064	Groß Buchwald	895	6	5	-	2	-
58065	Groß Vollstedt	902	8	5	-	3	-
58066	Groß Wittensee	2 360	1 008	5	-	1 004	-
58067	Güby	1 190	201	1	-	7	192
58068	Haale	1 303	41	21	-	19	-
58069	Haby	579	2	1	-	1	-
58070	Hamdorf	3 059	97	91	-	6	-
58071	Hamweddel	967	13	7	-	7	-
58072	Hanerau-Hademarschen	1 450	25	13	-	12	-
58073	Haßmoor	1 031	4	2	-	2	-
58074	Heinkenborstel	755	7	6	-	1	-
58075	Hörsten	883	69	64	-	5	-
58076	Hoffeld	662	6	2	-	4	-
58077	Hohenwestedt	1 818	65	12	-	52	-
58078	Hohn	3 195	121	37	-	84	-
58080	Holtsee	2 172	13	5	-	8	-
58081	Holzbuge	519	3	1	-	2	-
58082	Holzdorf	1 735	21	4	-	17	-
58083	Hütten	691	6	5	-	1	-
58084	Hummelfeld	798	4	3	-	1	-
58085	Jahrsdorf	887	3	2	-	1	-
58086	Jevenstedt	4 555	66	45	-	21	-
58087	Karby	209	2	1	-	1	-
58088	Klein Wittensee	430	3	1	-	2	-
58089	Königshügel	626	12	12	-	0	-
58090	Kosel	3 000	682	10	-	88	585
58091	Krogaspe	1 182	28	8	-	20	-
58092	Kronshagen	534	8	3	-	5	-
58093	Krummwisch	1 391	66	49	-	17	-
58094	Langwedel	2 422	157	8	-	149	-
58096	Lindau	2 518	30	23	-	7	-
58097	Lohe-Föhrden	1 603	17	13	-	4	-
58098	Loop	835	20	4	-	16	-
58099	Loose	1 312	8	5	-	3	-
58100	Lütjenwestedt	2 232	92	36	-	56	-
58101	Luhnstedt	1 534	11	9	-	2	-
58102	Goosefeld	963	30	2	-	28	-
58103	Meezen	876	26	6	-	19	-
58104	Melsdorf	589	3	0	-	3	-
58105	Mielkendorf	778	48	12	-	36	-
58106	Mörel	869	8	6	-	2	-
58107	Molfsee	718	56	5	-	51	-
58108	Mühbrook	530	66	1	-	65	-
58109	Negenharrie	1 244	8	6	-	2	-
58110	Neudorf-Bornstein	1 417	5	2	-	3	-
58111	Neu Duvenstedt	571	4	2	-	2	-
58112	Neuwittenbek	1 312	70	64	-	6	-
58113	Nienborstel	1 648	7	2	-	5	-

6. Gewässerflächen nach regionaler Gliederung in Schleswig-Holstein am 31.12.2021

Schl.-Nr.	Land KREISFREIE STADT Kreis Gemeinde	Bodenfläche insgesamt	Darunter				
			Gewässer	davon			
				Fließgewässer	Hafenbecken	stehendes Gewässer	Meer
Hektar							
58115	Nindorf	1 403	8	2	-	6	-
58116	Noer	1 389	4	2	-	2	-
58117	Nortorf, Stadt	1 277	7	5	-	2	-
58118	Nübbel	1 402	22	20	-	2	-
58119	Oldenbüttel	797	73	72	-	1	-
58120	Oldenhütten	433	3	3	-	1	-
58121	Osdorf	1 987	12	7	-	5	-
58122	Ostenfeld (Rendsburg)	727	5	2	-	3	-
58123	Osterby	984	10	8	-	3	-
58124	Osterrönfeld	1 789	51	47	-	4	-
58125	Osterstedt	1 095	18	15	-	3	-
58126	Ottendorf	355	9	9	-	0	-
58127	Owschlag	3 931	79	38	-	41	-
58128	Padenstedt	1 460	53	15	-	38	-
58129	Prinzenmoor	560	16	15	-	1	-
58130	Quarnbek	1 618	84	43	-	42	-
58131	Rade b. Hohenwestedt	321	8	5	-	3	-
58132	Rade b. Rendsburg	652	77	77	-	0	-
58133	Reesdorf	307	2	2	-	-	-
58134	Remmels	949	8	4	-	4	-
58135	Rendsburg, Stadt	2 375	130	96	28	7	-
58136	Rickert	552	4	3	-	1	-
58137	Rieseby	3 885	310	10	-	15	285
58138	Rodenbek	709	26	4	-	22	-
58139	Rumohr	860	4	2	-	2	-
58140	Schacht-Audorf	652	81	79	-	2	-
58141	Schierensee	918	80	2	-	78	-
58142	Schinkel	1 021	28	23	-	5	-
58143	Schmalstede	481	26	3	-	23	-
58144	Schönbek	613	3	2	-	1	-
58145	Schönhorst	355	7	1	-	6	-
58146	Schülldorf	1 299	48	12	-	35	-
58147	Schülþ b. Nortorf	985	13	10	-	2	-
58148	Schülþ b. Rendsburg	1 072	119	118	-	0	-
58150	Schwedeneck	2 855	15	3	-	8	4
58151	Seefeld	677	11	3	-	7	-
58152	Sehestedt	1 525	62	61	-	1	-
58153	Sören	650	4	2	-	2	-
58154	Sophienhamm	592	6	5	-	1	-
58155	Stafstedt	1 183	14	9	-	5	-
58156	Steenfeld	1 161	68	53	-	15	-
58157	Strande	1 373	23	3	1	19	-
58158	Tackesdorf	765	45	45	-	0	-
58159	Tappendorf	669	5	2	-	3	-
58160	Techelsdorf	434	3	3	-	1	-
58161	Thaden	1 198	7	1	-	5	-
58162	Thumby	2 739	305	3	-	3	298
58163	Timmaspe	1 536	12	11	-	1	-

6. Gewässerflächen nach regionaler Gliederung in Schleswig-Holstein am 31.12.2021

Schl.-Nr.	Land KREISFREIE STADT Kreis Gemeinde	Bodenfläche insgesamt	Darunter				
			Gewässer	davon			
				Fließgewässer	Hafenbecken	stehendes Gewässer	Meer
Hektar							
58164	Todenbüttel	1 178	26	17	-	9	-
58165	Tüttendorf	1 774	13	6	-	8	-
58166	Waabs	3 326	80	5	-	67	8
58167	Wapelfeld	811	12	7	-	5	-
58168	Warder	871	135	5	-	130	-
58169	Wasbek	2 349	32	21	-	11	-
58170	Wattenbek	605	3	2	-	0	-
58171	Westensee	3 692	432	4	-	428	-
58172	Westerrönfeld	778	35	27	-	7	-
58173	Windeby	1 477	6	3	-	3	-
58174	Winnemark	958	160	1	-	1	158
58175	Ahlefeld-Bistensee	1 004	155	4	-	150	-
059	Schleswig-Flensburg	207 128	11 508	1 796	121	1 684	7 907
59001	Alt Bennebek	1 409	16	16	-	0	-
59002	Arnis, Stadt	45	16	0	-	-	16
59005	Bergenhusen	1 822	47	44	-	2	-
59006	Böel	1 366	12	10	-	2	-
59008	Böklund	788	10	6	-	4	-
59009	Börm	1 871	34	31	-	3	-
59010	Bollingstedt	2 705	57	27	-	30	-
59012	Borgwedel	995	228	2	2	1	224
59018	Busdorf	535	28	2	0	26	1
59019	Danneverk	1 666	5	3	-	2	-
59020	Dörpstedt	1 661	31	27	-	4	-
59023	Ellingstedt	2 149	9	7	-	3	-
59024	Erfde	3 396	140	129	-	11	-
59026	Fahrdorf	1 200	264	3	0	102	160
59032	Geltorf	808	3	2	-	1	-
59034	Grödersby	665	177	2	-	3	172
59035	Groß Rheide	1 537	12	10	-	3	-
59037	Havetoft	1 453	29	11	-	18	-
59039	Hollingstedt	1 751	47	39	-	8	-
59041	Hüsby	968	4	4	-	0	-
59042	Idstedt	1 335	65	2	-	63	-
59043	Jagel	1 189	34	6	-	28	-
59044	Jübek	1 558	23	12	-	11	-
59045	Kappeln, Stadt	4 333	798	9	78	7	705
59049	Klappholz	822	4	2	-	3	-
59050	Klein Bennebek	2 563	22	21	-	1	-
59051	Klein Rheide	1 282	4	4	-	0	-
59053	Kropp	3 194	7	5	-	2	-
59055	Loit	669	6	6	-	1	-
59056	Lottorf	578	5	5	-	0	-
59057	Lürschau	1 651	129	5	-	124	-
59058	Meggerdorf	2 411	89	86	-	3	-
59060	Mohrkirch	1 442	15	8	-	7	-
59062	Neuberend	442	3	2	-	2	-
59063	Norderbrarup	398	5	3	-	3	-

6. Gewässerflächen nach regionaler Gliederung in Schleswig-Holstein am 31.12.2021

Schl.-Nr.	Land KREISFREIE STADT Kreis Gemeinde	Bodenfläche insgesamt	Darunter				
			Gewässer	davon			
				Fließgewässer	Hafenbecken	stehendes Gewässer	Meer
Hektar							
59065	Nottfeld	318	3	2	-	1	-
59067	Oersberg	709	5	1	-	4	-
59068	Rabenkirchen-Faulück	1 421	99	96	-	4	-
59070	Rügge	601	5	2	-	3	-
59072	Saustrup	814	6	5	-	1	-
59073	Schaalby	2 500	382	13	-	11	359
59074	Scheggerott	632	8	3	-	5	-
59075	Schleswig, Stadt	2 430	484	7	7	49	421
59076	Schnarup-Thumby	1 073	5	4	-	1	-
59077	Schuby	2 394	15	5	-	9	-
59078	Selk	1 007	65	3	-	63	-
59079	Silberstedt	3 791	45	39	-	6	-
59080	Steinfeld	873	4	3	-	1	-
59081	Stolk	1 454	12	7	-	6	-
59082	Struxdorf	1 340	16	7	-	9	-
59083	Süderbrarup	2 006	33	17	-	16	-
59084	Süderfahrenstedt	915	155	5	-	150	-
59086	Taarstedt	1 369	8	7	-	1	-
59087	Tetenhusen	2 319	29	27	-	2	-
59088	Tielen	1 334	72	71	-	1	-
59090	Tolk	1 044	7	2	-	5	-
59092	Treia	2 172	31	25	-	6	-
59093	Uelsby	1 059	9	6	-	3	-
59094	Ulsnis	1 981	363	2	-	2	359
59095	Wagersrott	563	6	1	-	5	-
59096	Wohlde	1 443	30	29	-	2	-
59097	Twedt	1 252	14	12	-	1	-
59098	Nübel	1 834	14	2	-	12	-
59101	Tastrup	416	4	3	-	1	-
59102	Ahneby	380	1	0	-	1	-
59103	Ausacker	913	9	5	-	4	-
59105	Böxlund	440	4	4	-	0	-
59106	Dollerup	1 308	10	8	-	2	-
59107	Eggebek	1 668	13	11	-	2	-
59109	Esgrus	1 807	9	4	-	5	-
59112	Gelting	2 002	77	10	9	58	-
59113	Glücksburg (Ostsee), Stadt	3 968	2 137	7	10	105	2 015
59115	Großenwiehe	3 020	33	27	-	6	-
59116	Großsolt	2 507	40	15	-	25	-
59118	Grundhof	1 157	5	2	-	3	-
59120	Harrislee	1 892	104	3	-	33	68
59121	Hasselberg	1 131	9	5	-	4	1
59123	Hörup	1 815	27	25	-	3	-
59124	Holt	1 342	25	22	-	3	-
59126	Hürup	1 620	19	7	-	13	-
59127	Husby	1 931	17	9	-	8	-
59128	Janneby	1 449	12	11	-	1	-
59129	Jardelund	1 663	21	18	-	2	-

6. Gewässerflächen nach regionaler Gliederung in Schleswig-Holstein am 31.12.2021

Schl.-Nr.	Land KREISFREIE STADT Kreis Gemeinde	Bodenfläche insgesamt	Darunter				
			Gewässer	davon			
				Fließgewässer	Hafenbecken	stehendes Gewässer	Meer
Hektar							
59131	Jerrishoe	1 600	12	10	-	3	-
59132	Jörl	1 969	16	13	-	2	-
59136	Kronsgaard	592	4	2	-	0	1
59137	Langballig	1 541	437	5	2	6	424
59138	Langstedt	1 317	17	15	-	2	-
59141	Maasbüll	771	7	3	-	4	-
59142	Maasholm	842	349	5	8	3	333
59143	Medelby	975	12	8	-	3	-
59144	Meyn	1 240	13	11	-	3	-
59145	Munkbrarup	1 327	384	4	-	4	377
59147	Nieby	807	52	6	-	40	7
59148	Niesgrau	989	17	9	5	2	1
59149	Nordhackstedt	1 247	17	12	-	4	-
59151	Osterby	1 235	13	12	-	1	-
59152	Pommerby	555	5	1	-	1	3
59154	Rabel	884	185	3	-	2	180
59155	Rabenholz	580	1	1	-	0	-
59157	Ringsberg	525	1	0	-	1	-
59158	Schafflund	1 909	27	21	-	5	-
59159	Sieverstedt	3 101	35	20	-	15	-
59161	Sörup	4 432	141	22	-	119	-
59162	Sollerup	1 298	19	15	-	4	-
59163	Stangheck	1 000	4	3	-	1	-
59164	Steinberg	1 629	336	3	-	3	330
59167	Sterup	1 715	13	8	-	5	-
59168	Stoltebüll	1 640	7	3	-	3	-
59169	Süderhackstedt	1 015	7	6	-	1	-
59171	Tarp	1 636	16	10	-	6	-
59173	Wallsbüll	1 323	12	11	-	1	-
59174	Wanderup	2 864	82	24	-	58	-
59176	Wees	1 274	11	3	-	8	-
59177	Weesby	2 144	27	25	-	3	-
59178	Westerholz	1 471	835	2	-	2	830
59179	Lindewitt	5 328	70	57	-	12	-
59182	Freienwill	1 530	18	7	-	11	-
59183	Handewitt	7 772	129	44	-	85	-
59184	Oeversee	3 627	103	21	-	82	-
59185	Mittelangeln	4 496	48	25	-	23	-
59186	Steinbergkirche	3 572	326	12	-	7	307
59187	Boren	3 015	408	8	-	8	392
59188	Stapel	3 267	184	181	-	3	-
59189	Brodersby-Goltoft	1 345	226	2	-	2	222
060	Segeberg	134 447	2 429	535	-	1 894	-
60002	Alveslohe	2 156	10	6	-	5	-
60003	Armstedt	892	6	5	-	1	-
60004	Bad Bramstedt, Stadt	2 414	32	19	-	13	-
60005	Bad Segeberg, Stadt	1 887	222	10	-	212	-
60006	Bahrenhof	571	2	1	-	1	-

6. Gewässerflächen nach regionaler Gliederung in Schleswig-Holstein am 31.12.2021

Schl.-Nr.	Land KREISFREIE STADT Kreis Gemeinde	Bodenfläche insgesamt	Darunter				
			Gewässer	davon			
				Fließgewässer	Hafenbecken	stehendes Gewässer	Meer
Hektar							
60007	Bark	2 043	12	8	-	4	-
60008	Bebensee	668	6	5	-	1	-
60009	Bimöhlen	1 724	15	12	-	2	-
60010	Blunk	1 069	18	3	-	15	-
60011	Boostedt	2 711	4	3	-	1	-
60012	Bornhöved	1 412	173	1	-	172	-
60013	Borstel	512	3	3	-	1	-
60014	Buchholz, Forstgutsbezirk	4 091	4	1	-	2	-
60015	Bühnsdorf	415	2	1	-	1	-
60016	Daldorf	1 516	7	2	-	4	-
60017	Damsdorf	774	3	0	-	3	-
60018	Dreggers	279	3	2	-	0	-
60019	Ellerau	709	10	4	-	7	-
60020	Fahrenkrug	621	8	2	-	6	-
60021	Föhrden-Barl	923	9	8	-	1	-
60022	Fredesdorf	589	7	5	-	2	-
60023	Fuhlendorf	649	2	1	-	1	-
60024	Geschendorf	570	2	1	-	1	-
60025	Glasau	1 883	11	8	-	2	-
60026	Gönnebek	1 486	7	6	-	1	-
60027	Großenaspe	4 562	43	22	-	21	-
60028	Groß Kummerfeld	3 019	23	14	-	9	-
60029	Groß Niendorf	1 068	9	5	-	4	-
60030	Groß Rönnau	638	7	6	-	0	-
60031	Hagen	820	5	4	-	1	-
60033	Hardebek	1 001	11	10	-	1	-
60034	Hartenholm	1 538	10	6	-	4	-
60035	Hasenkrug	520	5	5	-	0	-
60036	Hasenmoor	1 776	10	3	-	7	-
60037	Heidmoor	1 824	15	4	-	11	-
60038	Heidmühlen	1 783	14	10	-	4	-
60039	Henstedt-Ulzburg	3 946	38	5	-	33	-
60040	Hitzhusen	793	18	5	-	13	-
60041	Högersdorf	495	6	3	-	2	-
60042	Hüttblek	275	2	1	-	1	-
60043	Itzstedt	713	18	2	-	16	-
60044	Kaltenkirchen, Stadt	2 311	29	4	-	24	-
60045	Kattendorf	984	5	2	-	3	-
60046	Kayhude	525	3	2	-	0	-
60047	Kisdorf	2 451	12	2	-	10	-
60048	Klein Gladebrügge	467	7	3	-	4	-
60049	Klein Rönnau	453	31	3	-	29	-
60050	Krems II	1 125	58	1	-	57	-
60051	Kükels	845	28	5	-	23	-
60052	Latendorf	1 794	10	9	-	1	-
60053	Leezen	1 498	13	7	-	6	-
60054	Lentföhrden	2 008	17	7	-	10	-
60056	Mönkloh	1 252	5	3	-	2	-

6. Gewässerflächen nach regionaler Gliederung in Schleswig-Holstein am 31.12.2021

Schl.-Nr.	Land KREISFREIE STADT Kreis Gemeinde	Bodenfläche insgesamt	Darunter				
			Gewässer	davon			
				Fließgewässer	Hafenbecken	stehendes Gewässer	Meer
Hektar							
60057	Mözen	772	130	1	-	130	-
60058	Nahe	1 037	7	4	-	3	-
60059	Negernbötel	1 697	13	4	-	9	-
60060	Nehms	1 532	74	4	-	69	-
60061	Neuengörs	1 340	11	5	-	6	-
60062	Neversdorf	722	90	2	-	89	-
60063	Norderstedt, Stadt	5 810	67	24	-	43	-
60064	Nützen	2 162	17	9	-	8	-
60065	Oering	909	3	1	-	3	-
60066	Oersdorf	665	6	2	-	5	-
60067	Pronstorf	3 631	102	10	-	92	-
60068	Rickling	3 894	21	19	-	2	-
60069	Rohlstorf	1 968	143	9	-	134	-
60070	Schackendorf	785	8	3	-	5	-
60071	Schieren	636	3	2	-	1	-
60072	Schmalensee	868	1	1	-	1	-
60073	Schmalfeld	1 933	36	20	-	15	-
60074	Schwissel	444	3	3	-	0	-
60075	Seedorf	4 893	185	24	-	161	-
60076	Seth	1 055	3	3	-	0	-
60077	Sievershütten	708	3	2	-	1	-
60079	Stipsdorf	351	4	1	-	3	-
60080	Stocksee	1 138	141	0	-	141	-
60081	Strukdorf	730	2	1	-	1	-
60082	Struvenhütten	1 288	24	17	-	6	-
60084	Stuvenborn	798	8	7	-	0	-
60085	Sülfeld	2 605	31	7	-	24	-
60086	Tarbek	1 002	1	0	-	1	-
60087	Tensfeld	765	2	1	-	0	-
60088	Todesfelde	1 725	20	14	-	6	-
60089	Trappenkamp	345	2	-	-	2	-
60090	Travenhorst	856	7	5	-	2	-
60091	Traventhal	537	6	4	-	1	-
60092	Wahlstedt, Stadt	1 575	20	7	-	14	-
60093	Wakendorf I	534	8	4	-	3	-
60094	Wakendorf II	1 280	6	5	-	1	-
60095	Weddelbrook	1 406	11	5	-	6	-
60096	Weede	1 641	16	8	-	9	-
60097	Wensin	2 017	136	5	-	131	-
60098	Westerrade	562	4	3	-	0	-
60099	Wiemersdorf	1 755	20	15	-	4	-
60100	Winsen	408	2	1	-	1	-
60101	Wittenborn	619	5	0	-	5	-
061	Steinburg	105 570	6 027	5 558	12	456	-
61001	Aasbüttel	451	7	0	-	6	-
61002	Aebtissinwisch	304	7	7	-	0	-
61003	Agethorst	610	19	2	-	17	-
61004	Altenmoor	612	11	11	-	-	-

6. Gewässerflächen nach regionaler Gliederung in Schleswig-Holstein am 31.12.2021

Schl.-Nr.	Land KREISFREIE STADT Kreis Gemeinde	Bodenfläche insgesamt	Darunter				
			Gewässer	davon			
				Fließgewässer	Hafenbecken	stehendes Gewässer	Meer
Hektar							
61005	Aufer	512	12	12	-	-	-
61006	Bahrenfleth	1 476	60	59	-	0	-
61007	Beidenfleth	1 360	62	60	-	2	-
61008	Bekdorf	170	3	3	-	-	-
61010	Bekmünde	290	14	12	-	2	-
61011	Besdorf	737	4	3	-	1	-
61012	Blomesche Wildnis	691	6	6	-	0	-
61013	Bokelrehm	269	3	0	-	2	-
61014	Bokhorst	587	4	2	-	2	-
61015	Borsfleth	1 520	247	246	-	1	-
61016	Breitenberg	290	14	14	-	-	-
61017	Breitenburg	1 048	28	28	-	0	-
61018	Brokdorf	1 979	659	654	-	5	-
61019	Brokstedt	1 262	13	11	-	2	-
61020	Büttel	1 108	245	243	-	2	-
61021	Christinenthal	337	15	4	-	11	-
61022	Dägeling	753	21	3	-	18	-
61023	Dammfleth	1 610	23	22	-	1	-
61024	Drage	1 356	7	5	-	1	-
61025	Ecklak	1 560	35	34	-	1	-
61026	Elskop	734	9	9	-	0	-
61027	Engelbrechtsche Wildnis	513	15	15	-	0	-
61028	Fitzbek	1 024	13	10	-	3	-
61029	Glückstadt, Stadt	2 275	1 216	1 204	7	5	-
61030	Grevenkop	964	14	14	-	1	-
61031	Gribbohm	1 323	29	25	-	4	-
61033	Hadenfeld	235	2	2	-	0	-
61034	Heiligenstedten	897	47	33	-	14	-
61035	Heiligenstedtenerkamp	85	0	0	-	0	-
61036	Hennstedt	1 033	11	2	-	9	-
61037	Herzhorn	1 243	23	22	-	0	-
61038	Hingstheide	383	1	1	-	-	-
61039	Hodorf	749	48	48	-	1	-
61040	Hohenaspe	1 408	13	5	-	8	-
61041	Hohenfelde	1 795	45	29	-	16	-
61042	Hohenlockstedt	4 560	59	16	-	43	-
61043	Holstenniendorf	1 209	71	67	-	4	-
61044	Horst (Holstein)	2 906	32	25	-	7	-
61045	Huje	554	5	4	-	1	-
61046	Itzehoe, Stadt	2 854	69	35	-	34	-
61047	Kaaks	856	8	6	-	2	-
61048	Kaisborstel	297	2	1	-	1	-
61049	Kellinghusen, Stadt	1 881	47	32	-	15	-
61050	Kiebitzreihe	870	14	10	-	4	-
61052	Kleve	557	7	5	-	2	-
61053	Kollmoor	333	14	14	-	0	-
61054	Krempdorf	565	10	10	-	0	-
61055	Krempe, Stadt	338	7	6	-	1	-

6. Gewässerflächen nach regionaler Gliederung in Schleswig-Holstein am 31.12.2021

Schl.-Nr.	Land KREISFREIE STADT Kreis Gemeinde	Bodenfläche insgesamt	Darunter				
			Gewässer	davon			
				Fließgewässer	Hafenbecken	stehendes Gewässer	Meer
Hektar							
61056	Kremperheide	398	8	1	-	7	-
61057	Krempermoor	155	12	2	-	10	-
61058	Kronsmoor	605	15	15	-	-	-
61059	Krummendiek	178	4	4	-	0	-
61060	Kudensee	304	37	37	-	-	-
61061	Lägerdorf	596	4	3	-	1	-
61062	Landrecht	413	11	10	-	0	-
61063	Landscheide	744	14	10	-	4	-
61064	Lockstedt	732	9	2	-	7	-
61065	Lohbarbek	624	11	10	-	1	-
61066	Looft	1 243	13	6	-	7	-
61067	Mehlbek	892	6	3	-	3	-
61068	Moordiek	630	8	8	-	-	-
61070	Moorhusen	467	10	10	-	0	-
61071	Mühlenbarbek	866	20	12	-	8	-
61072	Münsterdorf	512	17	14	-	2	-
61073	Neuenbrook	1 432	24	23	-	0	-
61074	Neuendorf b. Elmshorn	1 579	134	133	-	1	-
61076	Nienbüttel	416	3	0	-	2	-
61077	Nortorf	2 020	51	50	-	1	-
61078	Nutteln	697	6	5	-	2	-
61079	Oelixdorf	1 050	33	25	-	8	-
61080	Oeschebüttel	548	11	3	-	8	-
61081	Oldenborstel	424	4	2	-	2	-
61082	Oldendorf	998	23	10	-	14	-
61083	Ottenbüttel	991	8	6	-	1	-
61084	Peissen	1 017	8	6	-	2	-
61085	Pöschendorf	592	2	1	-	2	-
61086	Poyenberg	882	9	2	-	7	-
61087	Puls	1 090	4	2	-	2	-
61088	Quarnstedt	1 059	9	8	-	1	-
61089	Rade	392	4	3	-	1	-
61091	Reher	1 530	6	5	-	1	-
61092	Rethwisch	984	18	17	-	1	-
61093	Rosdorf	561	13	4	-	10	-
61095	Sankt Margarethen	1 279	211	207	-	4	-
61096	Sarlhusen	1 086	30	8	-	22	-
61097	Schenefeld	938	14	3	-	11	-
61098	Schlotfeld	480	3	2	-	1	-
61100	Silzen	669	4	2	-	2	-
61101	Sommerland	1 876	45	45	-	0	-
61102	Stördorf	741	32	30	-	2	-
61103	Störkathen	203	5	4	-	0	-
61104	Süderau	886	14	14	-	0	-
61105	Vaale	1 491	20	16	-	4	-
61106	Vaalermoor	622	8	8	-	0	-
61107	Wacken	710	20	2	-	17	-
61108	Warringholz	630	12	1	-	11	-

6. Gewässerflächen nach regionaler Gliederung in Schleswig-Holstein am 31.12.2021

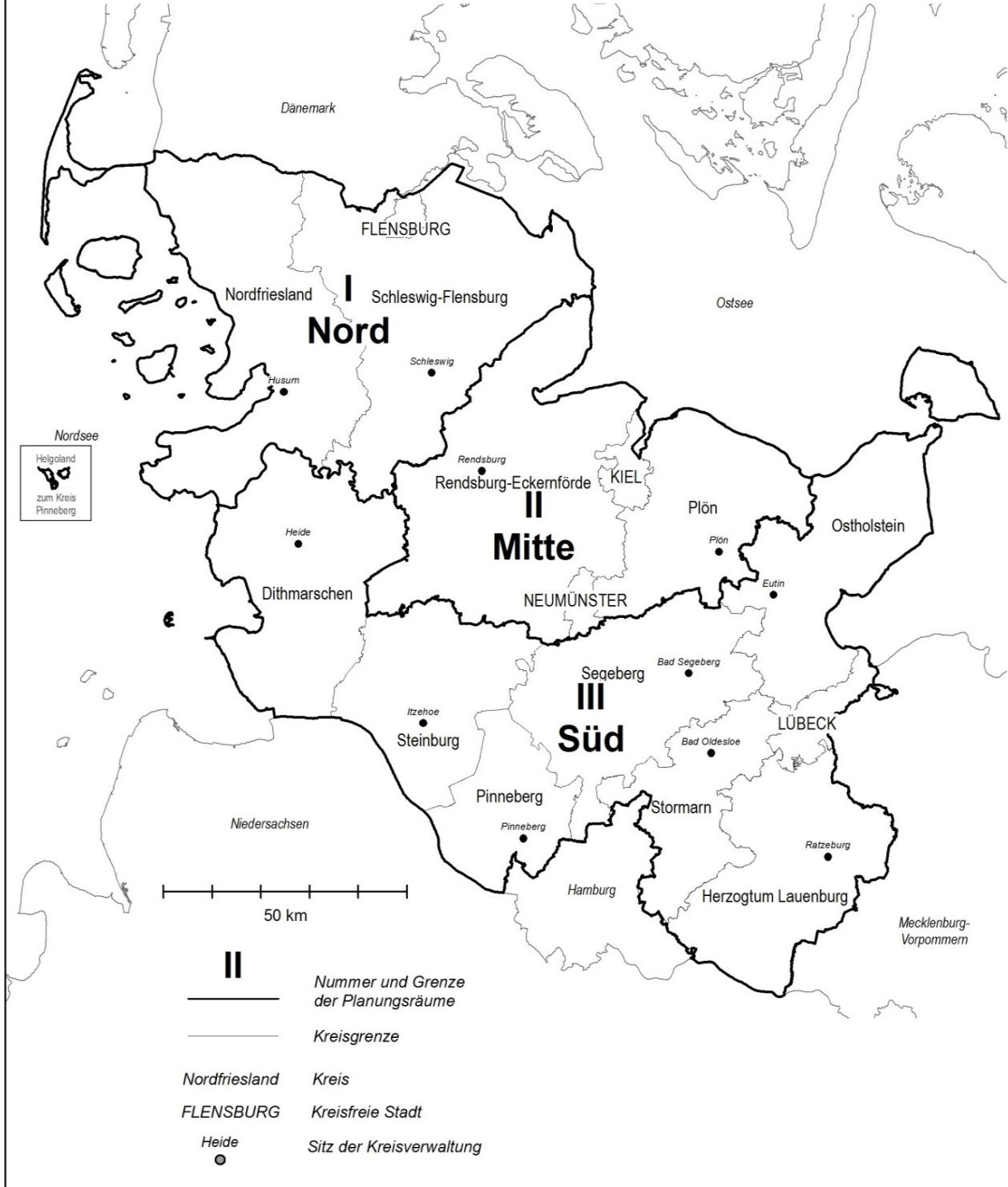
Schl.-Nr.	Land KREISFREIE STADT Kreis Gemeinde	Bodenfläche insgesamt	Darunter				
			Gewässer	davon			
				Fließgewässer	Hafenbecken	stehendes Gewässer	Meer
Hektar							
61109	Westermoor	944	30	30	-	0	-
61110	Wewelsfleth	2 454	767	761	4	2	-
61111	Wiedenborstel	452	6	1	-	5	-
61112	Willenscharen	761	15	12	-	4	-
61113	Wilster, Stadt	271	8	7	-	1	-
61114	Winseldorf	562	10	9	-	1	-
61115	Wittenbergen	459	14	14	-	-	-
61116	Wrist	1 012	25	24	-	1	-
61117	Wulfsmoor	878	11	11	-	0	-
61118	Kollmar	3 282	784	779	1	4	-
61119	Neuendorf-Sachsenbande	1 930	21	20	-	0	-
062	Stormarn	76 622	1 213	285	-	928	-
62001	Ahrensburg, Stadt	3 529	82	7	-	76	-
62003	Badendorf	611	3	1	-	2	-
62004	Bad Oldesloe, Stadt	5 259	81	41	-	41	-
62005	Bargfeld-Stegen	1 782	32	8	-	24	-
62006	Bargteheide, Stadt	1 582	12	2	-	10	-
62008	Barnitz	1 180	22	19	-	3	-
62009	Barsbüttel	2 468	17	3	-	14	-
62011	Braak	751	4	1	-	3	-
62014	Delingsdorf	809	11	1	-	10	-
62016	Elmenhorst	1 493	10	2	-	8	-
62018	Glinde, Stadt	1 121	11	3	-	8	-
62019	Grabau	914	50	2	-	49	-
62020	Grande	786	18	3	-	15	-
62021	Grönwohld	979	42	4	-	38	-
62022	Großensee	1 210	87	3	-	84	-
62023	Großhansdorf	1 120	23	2	-	21	-
62025	Hamberge	674	4	2	-	2	-
62026	Hamfelde	272	7	1	-	5	-
62027	Hammoor	782	7	2	-	5	-
62031	Heidekamp	349	2	1	-	1	-
62032	Heilshoop	850	24	5	-	20	-
62033	Hohenfelde	163	2	0	-	2	-
62035	Hoisdorf	1 604	36	2	-	34	-
62036	Jersbek	1 791	12	6	-	7	-
62039	Klein Wesenberg	874	16	14	-	2	-
62040	Köthel	385	5	1	-	3	-
62045	Lütjensee	1 405	52	3	-	50	-
62046	Meddewade	310	6	6	-	0	-
62048	Mönkhagen	731	6	3	-	2	-
62050	Neritz	466	7	3	-	4	-
62051	Nienwohld	919	7	5	-	2	-
62053	Oststeinbek	1 136	15	3	-	13	-
62056	Pölitze	1 296	10	5	-	5	-
62058	Rausdorf	487	3	1	-	2	-
62059	Rehhorst	1 618	13	8	-	5	-
62060	Reinbek, Stadt	3 126	29	9	-	20	-

6. Gewässerflächen nach regionaler Gliederung in Schleswig-Holstein am 31.12.2021

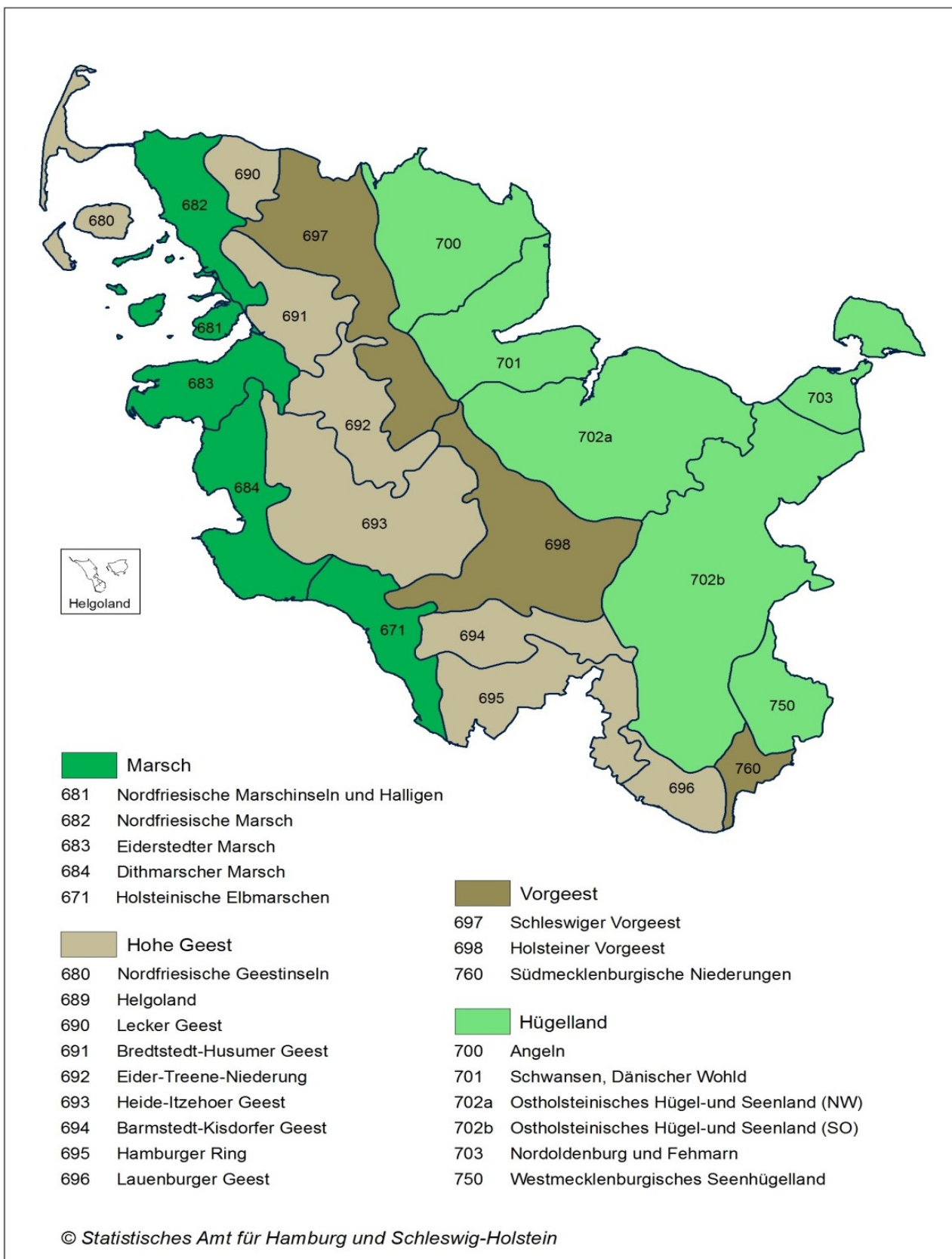
Schl.-Nr.	Land KREISFREIE STADT Kreis Gemeinde	Bodenfläche insgesamt	Darunter				
			Gewässer	davon			
				Fließgewässer	Hafenbecken	stehendes Gewässer	Meer
Hektar							
62061	Reinfeld (Holstein), Stadt	1 737	78	6	-	72	-
62062	Rethwisch	1 324	4	2	-	2	-
62065	Rümpel	1 589	18	8	-	10	-
62069	Siek	1 247	12	1	-	11	-
62071	Stapelfeld	1 012	4	0	-	4	-
62076	Tangstedt	3 986	35	17	-	18	-
62078	Todendorf	1 281	8	4	-	4	-
62081	Tremsbüttel	1 033	11	5	-	5	-
62082	Trittau	2 858	96	7	-	89	-
62083	Westerau	1 537	21	5	-	16	-
62086	Witzhave	787	9	4	-	5	-
62087	Zarpen	1 169	30	4	-	26	-
62088	Brunsbek	1 442	16	2	-	15	-
62089	Lasbek	1 240	13	3	-	10	-
62090	Ammersbek	1 771	25	5	-	20	-
62091	Steinburg	2 390	14	5	-	9	-
62092	Travenbrück	2 647	35	15	-	20	-
62093	Feldhorst	1 548	9	6	-	3	-
62094	Wesenberg	1 194	4	3	-	2	-

Planungsräume Schleswig-Holstein

Stand: 01.01.2014



Hauptnatur- und Naturräume in Schleswig-Holstein



7. Siedlungs- und Verkehrsfläche in Schleswig-Holstein

7.1 in der Systematik des ALB¹ in Hektar von 1993 bis 2015

Jahr	Bodenfläche insgesamt	Siedlungs- und Verkehrsfläche	davon				
			Gebäude- und Freifläche	Betriebsfläche ohne Abbauand	Erholungsfläche	Verkehrsfläche	Friedhofsfläche
			(100/200)	(300-310)	(400)	(500)	(940)
Hektar							
1993	1 573 100	165 100	86 200	4 800	10 500	62 400	1 300
1997	1 577 100	170 000	90 100	5 200	10 500	63 000	1 300
2001	1 576 300	176 000	97 200	3 800	10 300	63 500	1 300
2004	1 576 329	188 368	106 149	3 103	12 985	64 910	1 221
2005	1 579 885	189 997	106 726	3 142	13 154	65 733	1 242
2006	1 579 894	192 382	107 324	3 022	13 750	67 069	1 217
2007	1 579 907	195 095	107 755	2 907	14 778	68 399	1 255
2008	1 579 919	196 230	108 556	2 992	14 784	68 634	1 264
2009	1 579 907	197 450	109 521	3 041	14 868	68 755	1 265
2010	1 579 925	198 553	110 339	3 079	14 997	68 860	1 278
2011	1 579 957	200 296	108 409	3 906	17 088	69 570	1 322
2012	1 580 004	201 142	108 758	4 176	17 230	69 655	1 324
2013	1 580 007	202 132	109 405	4 292	17 466	69 641	1 327
2014	1 580 299	203 197	110 031	4 361	17 709	69 769	1 328
2015	1 580 300	204 206	110 709	4 410	17 819	69 935	1 333

¹ Datenausgabe nach der Systematik des Automatisierten Liegenschaftsbuches

7.2 nach der Systematik des ALKIS² in Hektar seit 2016

Jahr	Bodenfläche insgesamt	darunter					nachrichtlich: Siedlungs- und Verkehrsfläche ³ (Spalte 2 abzüglich Spalte 4 und 5)
		Fläche für Siedlung und Verkehr	davon				
			Siedlung	darunter		Verkehr	
				Bergbaubetrieb	Tagebau, Grube, Steinbruch		
(10000+20000)	(10000)	(14000)	(15000)	(20000)	Hektar		
2016	1 580 420	209 058	140 106	-	4 507	68 952	204 551
2017	1 580 428	210 340	141 375	-	4 566	68 965	205 774
2018	1 580 430	211 461	142 436	-	4 536	69 025	206 925
2019	1 580 054	212 081	143 010	-	4 512	69 070	207 569
2020	1 580 430	214 126	144 829	-	4 452	69 297	209 674
2021	1 580 430	215 670	145 903	-	4 472	69 767	211 198

² Amtlichen LiegenschaftskatasterInformationssystem: Die Zahlen beruhen rein auf den geometrischen Daten der Geovermessung.

Die tatsächliche Nutzung wurde überprüft und gegebenenfalls aktualisiert. Die Daten sind nicht eindeutig mit denen der ALB-basierten Vorjahre vergleichbar.

³ Die hier nachgewiesene "Siedlungs- und Verkehrsfläche" dient der Berechnung des Nachhaltigkeitsindikators "Anstieg der Siedlungs- und Verkehrsfläche".

8. Nutzungsarten der Bodenflächen in den Planungsräumen, Naturräumen und Hauptnaturräumen in Schleswig-Holstein am 31.12.2021

Schl.- Nr.	Planungsraum Naturraum Hauptnaturraum	Bodenfläche insgesamt	Davon						
			Siedlung	darunter				Verkehr	darunter
				Wohnen	Gewerbe, Industrie	Sport, Freizeit, Erholung	Friedhof		
			(10000)	(11000)	(12000)	(18000)	(19000)	(20000)	(21000-23000)
Hektar									
Planungsräume									
I	Planungsraum I	421 156	31 119	14 713	4 388	3 305	228	18 697	16 169
II	Planungsraum II	346 366	32 842	14 919	4 564	5 341	351	14 528	13 290
III	Planungsraum III	812 908	81 942	39 583	11 613	11 253	767	36 541	34 030
Naturräume und Hauptnaturräume									
681	Nordfr.Marschins.u.Halligen	11 976	484	220	56	37	4	281	276
682	Nordfriesische Marsch	41 572	2 021	930	326	115	11	1 602	1 457
683	Eiderstedter Marsch	43 691	2 137	1 063	216	269	18	1 433	1 315
684	Dithmarscher Marsch	67 886	4 652	2 084	900	337	42	2 535	2 385
671	Holsteinische Elbmarschen	53 498	3 168	1 377	611	254	24	1 501	1 384
	Marsch zusammen	218 622	12 463	5 674	2 109	1 012	98	7 353	6 817
680	Nordfriesische Geestinseln	19 932	2 532	1 393	233	577	24	1 493	961
689	Helgoland	421	48	7	14	17	1	23	12
690	Lecker Geest	28 750	1 812	779	257	125	10	1 449	1 107
691	Bredstedt-Husumer Geest	54 620	4 440	2 135	613	454	31	2 695	2 330
692	Eider-Treene-Niederung	42 992	1 792	787	146	167	10	1 378	1 317
693	Heide-Itzehoeer Geest	142 461	11 071	5 306	1 523	1 000	102	6 162	5 733
694	Barmstedt-Kisdorfer Geest	44 779	4 615	2 193	591	646	34	1 998	1 922
695	Hamburger Ring	72 506	18 827	9 908	2 899	2 762	219	5 414	4 965
696	Lauenburger Geest	33 159	3 572	1 892	599	516	40	1 629	1 545
	Hohe Geest zusammen	439 621	48 707	24 401	6 874	6 263	472	22 241	19 891
697	Schleswiger Vorgeest	126 395	10 356	4 168	1 928	932	64	6 374	5 341
698	Holsteinische Vorgeest	116 971	11 965	5 277	1 958	1 485	114	5 728	5 315
760	Südmecklenburg. Niederungen	15 229	968	444	106	166	6	765	683
	Vorgeest zusammen	258 595	23 288	9 889	3 993	2 583	184	12 867	11 339
700	Angeln	96 156	8 685	4 601	1 223	831	89	4 003	3 723
701	Schwansen,Dänischer Wohld	79 519	6 299	2 948	599	1 168	44	2 626	2 526
703	Nordoldenburg u. Fehmarn	40 986	3 190	1 341	305	803	23	1 486	1 374
702a	Ostholst.Hügel-Seenld.(NW)	166 496	16 819	7 450	1 999	3 057	196	6 965	6 458
702b	Ostholst.Hügel-Seenld.(SO)	240 876	23 879	11 481	3 235	3 904	216	10 659	9 874
750	Westmecklenb.Seen-Hügelld.	39 559	2 573	1 431	228	278	23	1 566	1 487
	Hügelland zusammen	663 592	61 445	29 252	7 588	10 040	592	27 306	25 442
	Schleswig-Holstein	1 580 430	145 903	69 215	20 565	19 898	1 346	69 767	63 489

8. Nutzungsarten der Bodenflächen in den Planungsräumen, Naturräumen und Hauptnaturräumen in Schleswig-Holstein am 31.12.2021

Schl.- Nr.	Planungsraum Naturraum Hauptnaturraum	noch: Davon							Siedlungs- und Verkehrs- fläche	
		Vegetation	darunter			Gewässer	darunter			
			Landwirtschaft	Wald	Moor		Fließgewässer	Stehendes Gewässer		Meer
		(30000)	(31000)	(32000)	(35000)	(40000)	(41000)	(43000)		(44000)
Hektar										
Planungsräume										
I	Planungsraum I	350 442	312 305	23 163	2 278	20 898	6 113	5 841	8 605	49 086
II	Planungsraum II	277 289	230 896	37 659	3 456	21 707	3 315	15 556	1 955	46 472
III	Planungsraum III	660 240	536 865	101 759	3 005	34 185	18 536	14 103	971	115 640
Naturräume und Hauptnaturräume										
681	Nordfr.Marschins.u.Halligen	10 467	9 479	4	8	744	278	419	35	765
682	Nordfriesische Marsch	34 449	32 834	286	163	3 500	1 057	2 423	15	3 623
683	Eiderstedter Marsch	38 292	36 444	458	31	1 828	1 584	237	0	3 568
684	Dithmarscher Marsch	55 805	52 130	281	17	4 893	4 165	626	-	7 188
671	Holsteinische Elbmarschen	41 620	39 430	427	113	7 209	7 032	157	-	4 668
	Marsch zusammen	180 633	170 317	1 457	332	18 173	14 115	3 862	50	19 811
680	Nordfriesische Geestinseln	14 968	9 526	551	0	939	219	673	28	4 016
689	Helgoland	103	3	0	-	247	-	1	195	71
690	Lecker Geest	24 953	21 367	3 086	56	536	371	166	-	3 225
691	Bredstedt-Husumer Geest	46 680	42 002	3 544	376	805	601	182	-	7 029
692	Eider-Treene-Niederung	37 889	33 517	1 156	1 084	1 934	1 760	174	-	3 139
693	Heide-Itzehoeer Geest	122 363	98 366	19 225	792	2 864	1 733	1 131	-	16 878
694	Barmstedt-Kisdorfer Geest	37 716	32 409	4 276	548	451	210	240	-	6 409
695	Hamburger Ring	46 760	36 985	7 984	251	1 506	900	564	-	23 723
696	Lauenburger Geest	27 162	16 631	10 353	6	796	620	162	-	5 126
	Hohe Geest zusammen	358 594	290 805	50 176	3 114	10 079	6 414	3 294	223	69 615
697	Schleswiger Vorgeest	107 389	93 837	10 407	1 540	2 276	1 284	882	68	16 152
698	Holsteinische Vorgeest	97 555	74 419	19 828	1 693	1 724	993	731	-	16 896
760	Südmecklenburg. Niederungen	13 078	7 737	5 035	37	418	156	261	-	1 654
	Vorgeest zusammen	218 022	175 992	35 269	3 270	4 418	2 433	1 874	68	34 702
700	Angeln	74 554	66 879	6 398	282	8 914	475	875	7 370	12 641
701	Schwansen,Dänischer Wohld	64 626	55 879	7 380	418	5 967	497	2 380	2 973	8 679
703	Nordoldenburg u. Fehmarn	34 518	31 938	617	41	1 792	177	894	465	4 658
702a	Ostholst.Hügel-Seenld.(NW)	128 295	107 006	17 803	841	14 417	976	12 570	71	23 117
702b	Ostholst.Hügel-Seenld.(SO)	196 951	160 892	32 614	289	9 387	2 709	6 276	311	33 943
750	Westmecklenb.Seen-Hügelld.	31 777	20 357	10 867	152	3 643	168	3 475	-	4 032
	Hügelland zusammen	530 721	442 951	75 679	2 023	44 120	5 002	26 471	11 190	87 070
	Schleswig-Holstein	1 287 970	1 080 065	162 582	8 739	76 790	27 964	35 500	11 531	211 198