

STATISTISCHE BERICHTE

Kennziffer: L II 7 - j 19 SH

Realsteuervergleich in Schleswig-Holstein 2019

Herausgegeben am: 7. Juli 2021 (**Korrektur**)



Impressum

Statistische Berichte

Herausgeber:

Statistisches Amt für Hamburg und Schleswig-Holstein

– Anstalt des öffentlichen Rechts –

Steckelhörn 12
20457 Hamburg

Auskunft zu dieser Veröffentlichung:

Wiebke Radtke

Telefon: 0431/6895-9257

E-Mail: finanzen@statistik-nord.de

Auskunftsdienst:

E-Mail: info@statistik-nord.de

Auskünfte: 040 42831-1766

Internet: www.statistik-nord.de

© Statistisches Amt für Hamburg und Schleswig-Holstein, Hamburg 2020
Auszugsweise Vervielfältigung und Verbreitung mit Quellenangabe gestattet.

Sofern in den Produkten auf das Vorhandensein von Copyrightrechten Dritter hingewiesen wird, sind die in deren Produkten ausgewiesenen Copyrightbestimmungen zu wahren. Alle übrigen Rechte bleiben vorbehalten.

Korrigierte Fassung vom 06.07.2021 (Tabelle 3, Seite 7; Tabelle 5, Seite 10+11; Tabelle 6, Seite 14-47)

Für die Gemeinden Norderfriedrichskoog und Südermarsch gab es eine Berechnungskorrektur des Gewerbesteuergrundbetrages, aus der eine Gesamtkorrektur der aufgeführten Tabellen folgte.

Zeichenerklärung:

0	weniger als die Hälfte von 1 in der letzten besetzten Stelle, jedoch mehr als nichts
–	nichts vorhanden (genau Null)
...	Angabe fällt später an
·	Zahlenwert unbekannt oder geheim zu halten
x	Tabellenfach gesperrt, weil Aussage nicht sinnvoll
p	vorläufiges Ergebnis
r	berichtigtes Ergebnis
s	geschätztes Ergebnis
a. n. g.	anderweitig nicht genannt
u. dgl.	und dergleichen
()	Zahlenwert mit eingeschränkter Aussagefähigkeit
/	Zahlenwert nicht sicher genug

Differenzen zwischen der Gesamtzahl und der Summe der Teilzahlen entstehen durch unabhängige Rundungen. Allen Rechnungen liegen ungerundete Zahlen zugrunde.

Inhaltsverzeichnis

Seite

Erläuterungen	4
----------------------	----------

Tabellen

1.	Entwicklung des Realsteueristaufkommens und der Hebesätze in Schleswig-Holstein	6
2.	Gewerbsteuerumlage und Gemeindeanteil an den Gemeinschaftsteuern in Schleswig-Holstein 2018 und 2019 nach Gemeindegrößenklassen	7
3.	Realsteueraufbringungskraft und Steuereinnahmekraft in Schleswig-Holstein 2018 und 2019 nach Gemeindegrößenklassen	7
4.	Streuung der Hebesätze in Schleswig-Holstein 2019 nach Gemeindegrößenklassen	8
5.	Realsteueristaufkommen, Realsteueraufbringungskraft und Steuereinnahmekraft in Schleswig-Holstein 2019	
5.1	nach Kreisen	10
5.2	nach Gemeindegrößenklassen	10
6.	Realsteueristaufkommen, Realsteueraufbringungskraft und Steuereinnahmekraft in Schleswig-Holstein 2019 nach Gemeinden	14

Abbildungen

1.	Realsteueristaufkommen in Schleswig-Holstein 2000 bis 2019 nach Steuerarten	6
2.	Streuung der Hebesätze in Schleswig-Holstein 2019 nach Steuerarten	9
3.	Gewogener Durchschnittshebesatz in Schleswig-Holstein 2019 nach Steuerarten und Gemeindegrößenklassen	9
4.	Entwicklung der gewogenen Durchschnittshebesätze in Schleswig-Holstein 2000 bis 2019 nach Steuerarten	9
5.	Anteil des Realsteueristaufkommens und der Gemeindeanteile an den Gemeinschaftsteuern am kommunalen Steueraufkommen in Schleswig-Holstein 2019	12
6.	Anteil des Realsteueristaufkommens und der Gemeindeanteile an den Gemeinschaftsteuern am kommunalen Steueraufkommen in Schleswig-Holstein 2019 nach Gemeindegrößenklassen	12
7.	Realsteueraufbringungs- und Steuereinnahmekraft je Einwohner in Schleswig-Holstein 2019 nach Gemeindegrößenklassen	13
8.	Entwicklung der Realsteueraufbringungs- und Steuereinnahmekraft je Einwohner in Schleswig-Holstein 2000 bis 2019	13

Erläuterungen

Rechtsgrundlagen

Rechtsgrundlage für den Realsteuervergleich ist § 4 des Gesetzes über die Statistiken der öffentlichen Finanzen und des Personals im öffentlichen Dienst (Finanz- und Personalstatistikgesetz – FPStatG) in der Fassung der Bekanntmachung vom 22. Februar 2006 (BGBl. I S. 438) nach dem Stand der jeweils letzten Änderung.

Datengrundlage und Berichtskreis

Die Angaben über das Realsteueristaufkommen und die Hebesätze werden im Rahmen der kommunalen vierteljährlichen Kassenstatistik erhoben. Für die Gewerbesteuerumlage sowie den Gemeindeanteil an der Einkommen- und an der Umsatzsteuer werden jedoch nicht die kassenmäßigen Ergebnisse zugrunde gelegt, sondern die Werte der Jahresschlussrechnung. Diese beinhalten die gezahlten Beträge für das jeweilige Rechnungsjahr einschließlich vorgenommener Schlussabrechnungen.

Da weder Kreis- noch Amtsverwaltungen Realsteuern erheben, beschränkt sich der Berichtskreis auf die kreisfreien Städte und die kreisangehörigen Gemeinden.

Berichtskreis Realsteuervergleich 2019

Gemeinden mit ... bis unter ... Einwohnern	Anzahl 31.12.2019	Bevölkerung 30.06.2019
Kreisfreie Städte		
50 000 - 100 000	2	169 128
200 000 - 500 000	2	463 206
Kreisangehörige Gemeinden		
unter 1 000	718	326 978
1 000 - 2 000	175	243 674
2 000 - 3 000	68	167 384
3 000 - 5 000	45	172 724
5 000 - 10 000	46	330 096
10 000 - 20 000	32	459 521
20 000 - 50 000	17	487 937
50 000 und mehr	1	79 237
Insgesamt	1 106	2 899 885

Ergebnisdarstellung

Gegenstand dieses Berichtes sind Angaben über die Istaufkommen, die Grundbeträge und die Hebesätze der Grundsteuer A, Grundsteuer B und der Gewerbesteuer. Darüber hinaus werden der Anteil der Gemeinden an der Einkommen- und Umsatzsteuer sowie die Gewerbesteuerumlage aller Gemeinden in Schleswig-Holstein dargestellt. Diese Daten bilden die Ausgangsbasis für die berechneten Steuerkraftzahlen.

Die Angaben werden nach Einzelgemeinden und für verschiedene Aggregationsebenen (kreisfreie Städte, kreisangehörige Gemeinden, Kreise und nach Gemeindegrößenklassen) ausgewiesen.

Neben den absoluten Beträgen werden auch Relativzahlen (Euro je Einwohner) und Streuungsangaben zu den Hebesätzen dargestellt. Den Relativzahlen "Euro je Einwohner" liegt grundsätzlich die auf Basis des Zensus 2011 fortgeschriebene Bevölkerungszahl zum 30.06. des Berichtsjahres zugrunde. Die Zuordnung der Gemeinden zu den Größenklassen erfolgt ebenfalls nach der auf dieser Grundlage fortgeschriebenen Bevölkerungszahl zum 30.06. und nach dem Gebietsstand vom 31.12. des Berichtsjahres.

Begriffsbestimmungen

Realsteueristaufkommen

Das Realsteueristaufkommen setzt sich aus den Einnahmen der Grundsteuer A, der Grundsteuer B und der Gewerbesteuer (brutto) nach den Ergebnissen der vierteljährlichen Kassenstatistik zusammen.

Die Grundsteuer ist eine Gemeindesteuer. Sie wird auf den im Inland liegenden Grundbesitz erhoben und bleibt in vollem Umfang bei den Gemeinden, denen die Liegenschaften zuzuordnen sind. Unterschieden wird dabei zwischen land- und forstwirtschaftlichem Vermögen (Grundsteuer A) und unbebauten und bebauten Grundstücken, die nicht der Land- und Forstwirtschaft zuzuordnen sind (Grundsteuer B).

Die Gewerbesteuer ist ebenfalls eine Gemeindesteuer und die wichtigste originäre Einnahmequelle der Kommunen zur Finanzierung ihrer öffentlichen Aufgaben. Der Bund und die Länder werden durch eine Umlage am Gewerbesteueristaufkommen beteiligt. Steuergegenstand bei der Gewerbesteuer ist der Gewerbeertrag. Entscheidend bei der Zuordnung ist der Sitz des jeweiligen Unternehmens.

Die Istaufkommen ergeben sich durch die Anwendung der jeweiligen Hebesätze auf die vom Finanzamt festgesetzten Steuermessbeträge. Die jeweiligen Hebesätze werden durch Haushaltssatzung von den Gemeinden festgelegt.

Realsteuergrundbetrag

Die im Realsteuervergleich durchgeführten Berechnungen dienen dazu, vergleichbare Werte für die Kommunen darzustellen. Dabei stellen Steuermessbeträge vergleichbare Angaben über die Grundlage der Besteuerung dar. Da diese von den Finanzämtern festgesetzten Werte für den Realsteuervergleich nicht zur Verfügung stehen, werden ersatzweise Grundbeträge berechnet.

Der Grundbetrag der einzelnen Realsteuern ergibt sich, indem das jeweilige Istaufkommen durch den dazugehörigen Hebesatz dividiert wird (fiktiver Messbetrag). Für die Grundsteuer A und die Grundsteuer B wird der Grundbetrag gleich Null gesetzt, wenn im Berichtsjahr kein Hebesatz festgelegt wurde.

Die so berechneten Grundbeträge können von den Steuermessbeträgen abweichen, die als Ergebnis der Veranlagung für einen bestimmten Zeitraum festgesetzt werden. So können beispielsweise in den kassenmäßigen Steuereinnahmen der Gewerbesteuer neben den laufenden Vorauszahlungen für das betreffende Jahr auch periodenfremde Abschluss- oder Nachzahlungen für Vorjahre enthalten sein.

Realsteueraufbringungskraft

Das Istaufkommen der Realsteuern wird durch die unterschiedlichen Hebesätze beeinflusst. Aus dem Realsteueristaufkommen einer Gemeinde lässt sich daher nicht ohne Weiteres eine Aussage über ihre Steuerkraft ableiten.

Zur Ermittlung der Realsteueraufbringungskraft werden daher die Grundbeträge der Grundsteuer A und B sowie der Gewerbesteuer mit den jeweiligen landesdurchschnittlichen Hebesätzen multipliziert und dann summiert. Die in dieser Form berechnete Realsteueraufbringungskraft stellt ein fiktives Istaufkommen dar. Sie gibt an, wie hoch das Realsteueristaufkommen gewesen wäre, wenn die einzelnen Gemeinden bei jeder Realsteuerart den gewogenen landesdurchschnittlichen Hebesatz angewandt hätten.

Gemeindeanteile an Gemeinschaftsteuern

Die Gemeinden erhalten 15 Prozent des Aufkommens aus der Lohn- und veranlagten Einkommensteuer und 12 Prozent des Aufkommens aus der Abgeltungsteuer. Außerdem steht ihnen seit 1998 als Kompensation für den Wegfall der Gewerkekapitalsteuer ein Anteil von 2,2 Prozent am Umsatzsteueraufkommen zu. Berechnungsgrundlage ist die Jahresschlussrechnung.

Gewerbesteuerumlage

Vom Gewerbesteueraufkommen führen die Gemeinden eine Umlage an Bund und Land ab. 2019 betrug die Gewerbesteuerumlage 64,0 Prozent des Grundbetrages der Gewerbesteuer. Berechnungsgrundlage ist die Jahresschlussrechnung.

Steuereinnahmekraft

Während sich die Wirtschaftskraft einer Gemeinde in der Realsteueraufbringungskraft widerspiegelt, wird die gemeindliche Finanzkraft durch die Steuereinnahmekraft zum Ausdruck gebracht.

Die Realsteueraufbringungskraft wird hierbei um die Einnahmen aus dem Gemeindeanteil an der Einkommen- und Umsatzsteuer erhöht und um die abzuführende Gewerbesteuerumlage reduziert.

Vergleichbarkeit

Beim Vergleich der Angaben nach Gemeindegrößenklassen verschiedener Jahre ist zu beachten, dass die Zuordnung der einzelnen Städte und Gemeinden entsprechend der jeweiligen Einwohnerzahlen erfolgt und sich daher die Zugehörigkeit zu den Gemeindegrößenklassen ändern kann.

In diesem Bericht werden die Realsteueraufbringungs- und Steuereinnahmekraft in der beschriebenen Art ermittelt. Das Statistische Bundesamt berechnet die Realsteuerkraft und gemeindliche Steuerkraft analog, verwendet dabei allerdings nicht die durchschnittlichen Landeshebesätze des Berichtsjahres, sondern fiktive Werte. Sie betragen 180 Prozent bei der Grundsteuer A, 210 Prozent bei der Grundsteuer B und 250 Prozent bei der Gewerbesteuer. Diese fiktiven Hebesätze sind seit 1970 konstant gehalten worden, damit ein Vergleich der so gewonnenen Steuerkraftzahlen über einen relativ langen Zeitraum möglich ist (siehe Fachserie 14 Reihe 10.1 des Statistischen Bundesamtes).

Im Rahmen des Kommunalen Finanzausgleichs werden ebenfalls Steuerkraftzahlen und Steuerkraftmesszahlen ermittelt. Sie unterscheiden sich von den oben aufgeführten Kennzahlen dadurch, dass nicht mit landesdurchschnittlichen Hebesätzen wie beim Realsteuervergleich gerechnet wird, sondern mit durch das für Inneres zuständige Ministerium festgelegten Nivellierungshebesätzen.

Weitere Unterschiede zum Kommunalen Finanzausgleich ergeben sich aus der Verwendung von Bevölkerungszahlen verschiedener Stichtage und einer unterschiedlichen zeitlichen Abgrenzung der berücksichtigten Gemeinschaft- und Realsteuern. Während beim Kommunalen Finanzausgleich die Bevölkerungszahlen nach § 30 des Finanzausgleichsgesetzes mit dem Stichtag 31.03. zugrunde gelegt werden, gehen in den Realsteuervergleich die Bevölkerungszahlen vom 30.6. des Berichtsjahres ein. Weiterhin werden im Finanzausgleich die Real- und Gemeinschaftsteuern vom 01. Juli des vorvergangenen Jahres bis zum 30. Juni des Vorjahres verwendet.

Weitere Erläuterungen finden Sie in der Fachserie 14 Reihe 10.1 sowie dem Qualitätsbericht zum Realsteuervergleich des Statistischen Bundesamtes.

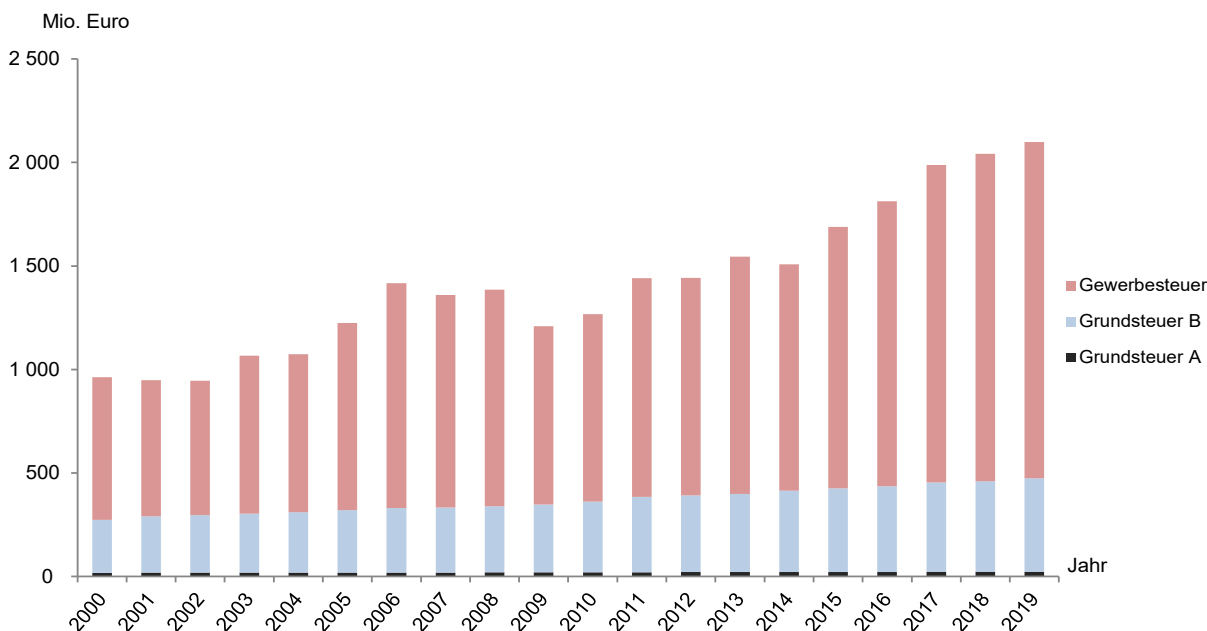
Fachserie 14 Reihe 10.1:
<https://www.destatis.de/DE/Publikationen/Thematisch/FinanzenSteuern/Steuern/Realsteuer/Realsteuervergleich.html>

Qualitätsbericht zum Realsteuervergleich:
<https://www.destatis.de/DE/Publikationen/Qualitaetsbericht/FinanzenSteuern/Realsteuer.html>

1. Entwicklung des Realsteueristaufkommens und der Hebesätze in Schleswig-Holstein 2019

Jahr	Istaufkommen			Gewogene Durchschnittshebesätze		
	Grundsteuer		Gewerbsteuer	Grundsteuer		Gewerbsteuer
	A	B		A	B	
	1 000 Euro			%		
1950	12 140	19 230	18 349	175	225	276
1960	13 966	23 750	101 349	194	242	278
1970	14 791	42 990	152 112	199	247	284
1980	14 595	102 769	416 782	221	272	308
1990	15 456	156 612	493 746	225	276	322
2000	17 226	256 606	688 723	250	303	333
2001	17 560	271 745	657 524	256	309	338
2002	17 906	277 665	649 744	259	310	341
2003	18 261	285 253	762 928	262	311	342
2004	18 677	292 086	761 505	268	313	333
2005	18 783	301 425	904 895	270	315	337
2006	19 086	310 533	1 087 278	275	319	339
2007	19 065	314 205	1 026 623	276	321	336
2008	19 509	318 733	1 046 332	277	323	341
2009	19 602	328 476	860 621	279	328	338
2010	19 888	340 602	906 418	285	336	347
2011	20 312	363 918	1 056 742	294	355	356
2012	20 940	370 884	1 049 595	297	359	358
2013	21 149	378 126	1 145 706	301	363	364
2014	21 733	392 123	1 093 867	307	368	360
2015	22 027	403 509	1 261 707	314	376	368
2016	22 028	414 253	1 375 577	320	381	375
2017	22 660	431 032	1 533 530	324	390	378
2018	22 719	437 096	1 581 888	327	393	380
2019	23 088	451 360	1 625 078	331	399	378

Abbildung 1: Realsteueristaufkommen in Schleswig Holstein 2000 bis 2019 nach Steuerarten



2. Gewerbesteuerumlage und Gemeindeanteil an den Gemeinschaftsteuern in Schleswig-Holstein 2018 und 2019 nach Gemeindegrößenklassen

Gemeinden mit ... bis unter ... Einwohnern	Gewerbesteuerumlage			Gemeindeanteil an Gemeinschaftsteuern		
	2018	2019		2018	2019	
	1 000 Euro	in % der Gewerbsteuer		1 000 Euro	Saldo ¹ in % der Gewerbsteuer	
Kreisfreie Städte						
50 000 - 200 000	15 775	15 292	15,75	76 374	83 367	70,12
200 000 - 500 000	43 220	35 564	14,22	232 553	253 793	87,26
Kreisangehörige Gemeinden						
unter 1 000	24 120	24 797	18,45	157 911	171 544	109,19
1 000 - 2 000	29 236	22 440	18,17	125 512	135 156	91,28
2 000 - 3 000	11 411	11 837	17,48	79 327	89 124	114,10
3 000 - 5 000	13 031	19 722	18,51	100 022	100 385	75,71
5 000 - 10 000	29 775	31 941	18,73	158 920	180 586	87,16
10 000 - 20 000	49 719	46 919	17,65	255 234	278 129	86,99
20 000 - 50 000	54 089	50 626	17,04	268 564	292 809	81,51
50 000 und mehr	14 412	16 332	14,55	54 694	59 654	38,58
Insgesamt	284 787	275 472	16,95	1 509 112	1 644 547	84,25

¹ Gemeindeanteil an Gemeinschaftsteuern minus Gewerbesteuerumlage

r 3. Realsteueraufbringungskraft und Steuereinnahmekraft in Schleswig-Holstein 2018 und 2019 nach Gemeindegrößenklassen

Gemeinden mit ... bis unter ... Einwohnern	Realsteueraufbringungskraft		Steuereinnahmekraft		
	2018	2019	2018	2019	
	Euro je Einwohner				in % der Realsteuer- aufbringungskraft
Kreisfreie Städte					
50 000 - 200 000	663,08	673,68	1 023,78	1 076,18	159,75
200 000 - 500 000	645,10	586,90	1 052,94	1 058,02	180,27
Kreisangehörige Gemeinden					
unter 1 000	586,84	628,95	996,79	1 077,75	171,36
1 000 - 2 000	828,74	724,28	1 219,02	1 186,85	163,87
2 000 - 3 000	551,22	593,56	976,08	1 055,29	177,79
3 000 - 5 000	543,53	843,67	1 000,94	1 310,68	155,35
5 000 - 10 000	690,32	736,91	1 100,92	1 187,22	161,11
10 000 - 20 000	773,81	774,11	1 222,21	1 277,26	165,00
20 000 - 50 000	777,22	773,79	1 218,53	1 270,13	164,14
50 000 und mehr	1 191,25	1 388,08	1 702,44	1 934,81	139,39
Insgesamt	705,74	724,00	1 128,95	1 196,12	165,21

4. Streuung der Hebesätze in Schleswig-Holstein 2019 nach Gemeindegrößenklassen

Gemeinden mit ... bis unter ... Einwohnern	Anzahl der Gemeinden		Davon erheben Gemeinden nach einem Hebesatz von														Gewogener Durchschnitts-hebesatz	
	Ins-gesamt	mit Hebe-satz	1	126	151	176	201	226	251	276	301	326	351	376	401	über 475		
			bis												300			
			125	150	175	200	225	250	275	300	325	350	375	400	475	%		
Grundsteuer A																		
Kreisfreie Städte																		
50 000 - 100 000	2	2	-	-	-	-	-	-	-	-	-	-	-	-	1	-	1	456
200 000 - 500 000	2	2	-	-	-	-	-	-	-	-	-	-	-	-	2	-	-	400
Kreisangehörige Gemeinden																		
unter 1 000	718	714	5	5	-	6	13	24	65	155	133	164	67	67	9	1		314
1 000 - 2 000	175	174	-	-	-	1	1	2	9	21	24	59	29	25	3	-		338
2 000 - 3 000	68	68	-	-	-	-	-	-	3	7	10	19	13	15	1	-		346
3 000 - 5 000	45	45	-	-	-	-	-	1	2	1	8	13	8	11	1	-		342
5 000 - 10 000	46	46	-	-	-	-	-	1	-	3	6	9	14	9	4	-		362
10 000 - 20 000	32	32	-	-	-	-	1	-	1	-	2	7	6	13	2	-		349
20 000 - 50 000	17	17	-	-	-	-	-	-	-	-	3	2	2	10	-	-		368
50 000 und mehr	1	1	-	-	-	-	-	-	-	1	-	-	-	-	-	-		300
Insgesamt	1 106	1 101	5	5	-	7	15	28	80	188	186	273	139	153	20	2		331
Anteil in %		100	0,5	0,5	-	0,6	1,4	2,5	7,3	17,1	16,9	24,8	12,6	13,9	1,8	0,2		x
Kumuliert in %			0,5	0,9	0,9	1,5	2,9	5,4	12,7	29,8	46,7	71,5	84,1	98,0	99,8	100		x
Grundsteuer B																		
Kreisfreie Städte																		
50 000 - 100 000	2	2	-	-	-	-	-	-	-	-	-	-	-	-	-	-	2	587
200 000 - 500 000	2	2	-	-	-	-	-	-	-	-	-	-	-	-	-	-	2	500
Kreisangehörige Gemeinden																		
unter 1 000	718	713	5	5	-	6	9	25	60	157	133	153	28	78	54	-		323
1 000 - 2 000	175	175	-	-	-	1	-	2	8	24	22	55	9	32	21	1		342
2 000 - 3 000	68	68	-	-	-	-	-	-	3	7	10	18	6	10	14	-		355
3 000 - 5 000	45	45	-	-	-	-	-	-	1	2	8	10	3	10	11	-		371
5 000 - 10 000	46	46	-	-	-	-	-	-	1	3	4	7	7	13	9	2		384
10 000 - 20 000	32	32	-	-	-	-	-	1	1	-	-	7	1	12	10	-		376
20 000 - 50 000	17	17	-	-	-	-	-	-	-	-	3	1	1	5	7	-		394
50 000 und mehr	1	1	-	-	-	-	-	-	-	-	-	-	-	-	1	-		410
Insgesamt	1 106	1 101	5	5	-	7	9	28	74	193	180	251	55	160	127	7		399
Anteil in %		100	0,5	0,5	-	0,6	0,8	2,5	6,7	17,5	16,3	22,8	5,0	14,5	11,5	0,6		x
Kumuliert %			0,5	0,9	0,9	1,5	2,4	4,9	11,6	29,2	45,5	68,3	73,3	87,8	99,4	100		x
Gewerbesteuer																		
Kreisfreie Städte																		
50 000 - 100 000	2	2	-	-	-	-	-	-	-	-	-	-	-	-	-	2	-	410
200 000 - 500 000	2	2	-	-	-	-	-	-	-	-	-	-	-	-	-	2	-	450
Kreisangehörige Gemeinden																		
unter 1 000	718	718	-	-	-	-	-	3	4	55	193	207	94	161	1	-		346
1 000 - 2 000	175	175	-	-	-	-	-	-	1	7	33	63	33	37	1	-		349
2 000 - 3 000	68	68	-	-	-	-	-	-	-	1	8	18	15	26	-	-		357
3 000 - 5 000	45	45	-	-	-	-	-	-	1	-	5	15	8	16	-	-		346
5 000 - 10 000	46	46	-	-	-	-	-	-	-	2	6	6	17	15	-	-		342
10 000 - 20 000	32	32	-	-	-	-	-	-	-	-	1	5	8	18	-	-		364
20 000 - 50 000	17	17	-	-	-	-	-	-	-	-	-	2	4	11	-	-		377
50 000 und mehr	1	1	-	-	-	-	-	-	-	-	-	-	-	-	1	-		440
Insgesamt	1 106	1 106	-	-	-	-	-	3	6	65	246	316	179	284	7	-		378
Anteil in %		100	-	-	-	-	-	0,3	0,5	5,9	22,2	28,6	16,2	25,7	0,6	-		x
Kumuliert %			-	-	-	-	-	0,3	0,8	6,7	28,9	57,5	73,7	99,4	100,0	100		x

Abbildung 2: Streuung der Hebesätze in Schleswig-Holstein 2019 nach Steuerarten

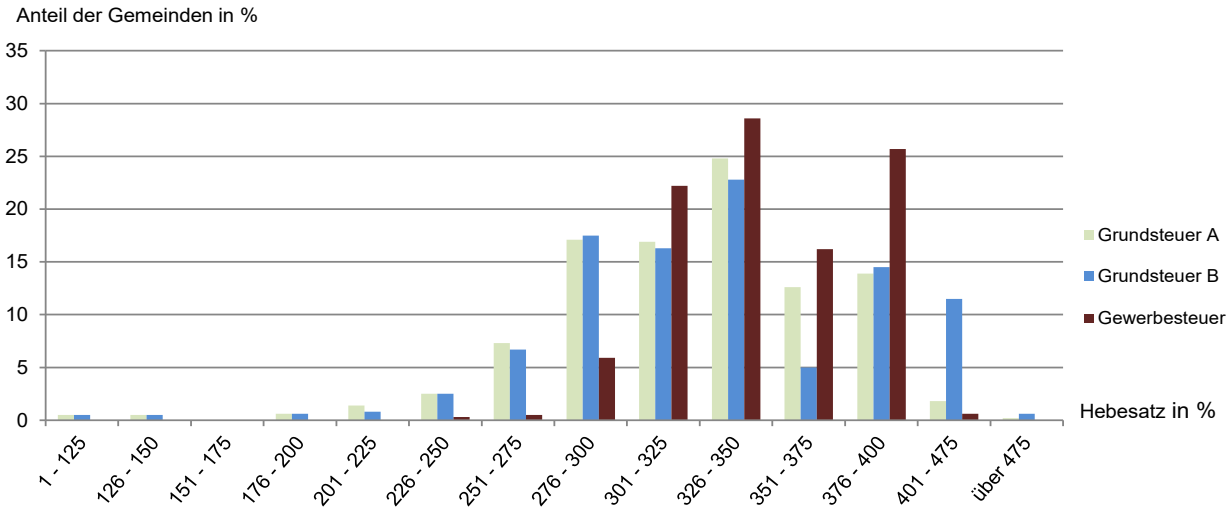


Abbildung 3: Gewogener Durchschnittshebesatz in Schleswig-Holstein 2019 nach Steuerarten und Gemeindegrößenklassen

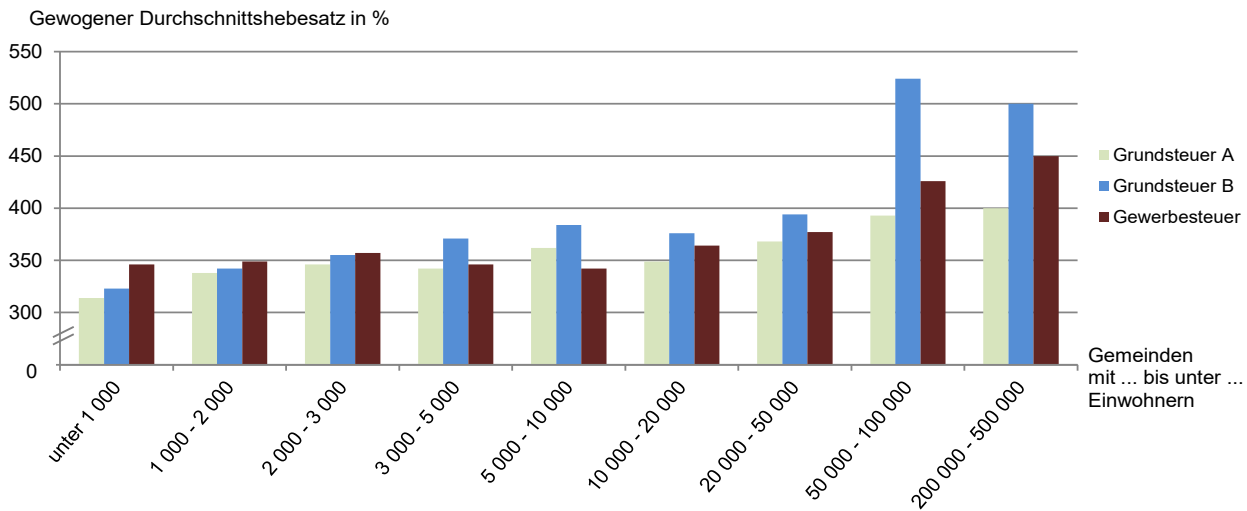
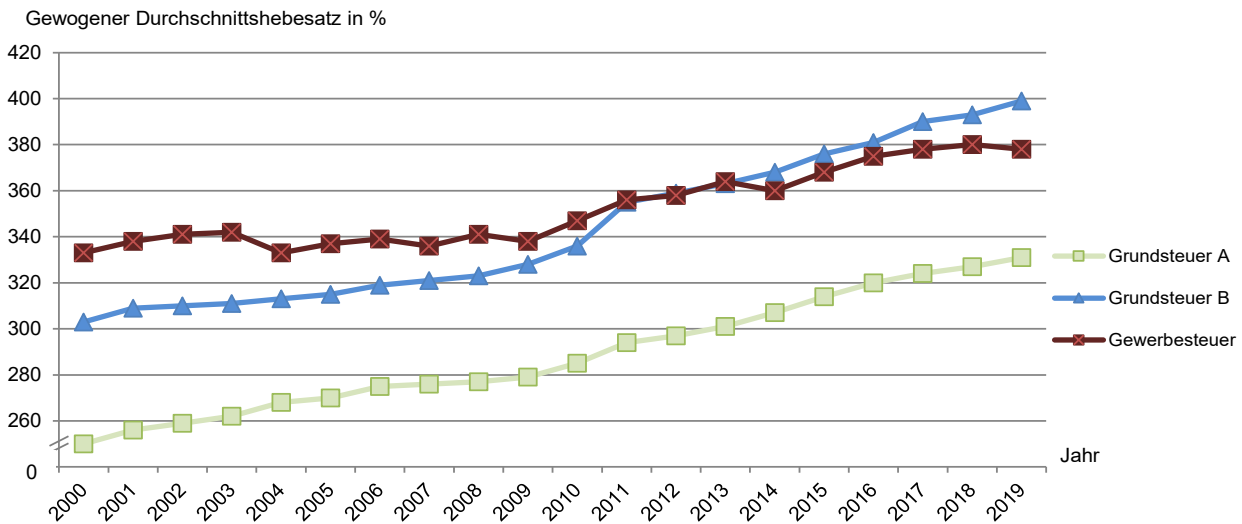


Abbildung 4: Entwicklung der gewogenen Durchschnittshebesätze in Schleswig-Holstein 2000 bis 2019 nach Steuerarten



**r 5. Realsteueristaufkommen, Realsteueraufbringungskraft und Steuereinnahmekraft
in Schleswig-Holstein 2019**

r 5.1 nach Kreisen

Nr.	KREISFREIE STADT Kreis	Grundsteuer A			Grundsteuer B			Gewerbsteuer			Realsteuer- istaufkommen Euro
		Istaufkommen	Hebesatz	Grundbetrag	Istaufkommen	Hebesatz	Grundbetrag	Istaufkommen	Hebesatz	Grundbetrag	
		Euro	%	Euro	Euro	%	Euro	Euro	%	Euro	
001	FLENSBURG	36 655	600	6 109	21 530 843	690	3 120 412	51 113 248	410	12 466 646	72 680 746
002	KIEL	94 494	400	23 624	39 406 953	500	7 881 391	127 282 165	450	28 284 926	166 783 612
003	LÜBECK	183 623	400	45 906	37 915 291	500	7 583 058	122 806 807	450	27 290 402	160 905 721
004	NEUMÜNSTER	51 454	390	13 193	14 414 870	480	3 003 098	45 973 036	410	11 212 936	60 439 360
	KREISFREIE STÄDTE	366 226	412	88 832	113 267 957	525	21 587 959	347 175 256	438	79 254 909	460 809 439
051	Dithmarschen	2 223 633	312	711 741	18 805 049	376	5 003 713	86 241 653	362	23 837 043	107 270 335
053	Hzgt. Lauenburg	1 370 164	307	446 734	28 348 269	380	7 463 476	105 037 483	355	29 609 876	134 755 916
054	Nordfriesland	2 996 498	337	889 864	29 732 986	363	8 182 489	136 522 461	366	37 272 504	169 251 945
055	Ostholstein	2 351 574	356	661 315	31 256 971	367	8 528 368	84 888 119	355	23 925 622	118 496 664
056	Pinneberg	1 504 873	332	453 674	50 059 085	379	13 223 331	217 918 239	363	60 043 834	269 482 197
057	Plön	1 691 271	330	512 916	18 690 637	371	5 035 085	36 033 822	359	10 032 871	56 415 730
058	Rendsburg-Eckernförde	3 038 353	327	929 875	35 168 513	358	9 835 880	102 142 089	350	29 214 314	140 348 955
059	Schleswig-Flensburg	2 965 548	340	871 160	28 584 164	379	7 542 943	87 108 989	367	23 767 256	118 658 701
060	Segeberg	1 797 177	319	563 942	39 722 567	363	10 934 211	183 260 063	405	45 243 596	224 779 807
061	Steinburg	1 501 069	312	481 346	19 742 579	372	5 309 032	57 428 886	357	16 093 819	78 672 534
062	Stormarn	1 281 827	346	370 167	37 981 563	367	10 360 159	181 321 374	348	52 065 565	220 584 764
	Kreise	22 721 987	330	6 892 733	338 092 383	370	91 418 687	1 277 903 178	364	351 106 299	1 638 717 548
	Insgesamt	23 088 213	331	6 981 565	451 360 340	399	113 006 646	1 625 078 434	378	430 361 208	2 099 526 987

r 5.2 nach Gemeindegrößenklassen

Gemeinden mit ... bis unter ... Einwohnern	Grundsteuer A			Grundsteuer B			Gewerbsteuer			Realsteuer- istaufkommen Euro
	Istaufkommen	Hebesatz	Grundbetrag	Istaufkommen	Hebesatz	Grundbetrag	Istaufkommen	Hebesatz	Grundbetrag	
	Euro	%	Euro	Euro	%	Euro	Euro	%	Euro	
Kreisfreie Städte										
50 000 - 100 000	88 109	456	19 303	35 945 713	587	6 123 510	97 086 284	410	23 679 581	133 120 106
200 000 - 500 000	278 117	400	69 529	77 322 244	500	15 464 449	250 088 972	450	55 575 327	327 689 333
Kreisangehörige Gemeinden										
unter 1 000	10 785 734	314	3 437 528	38 675 874	323	11 963 989	134 391 538	346	38 796 587	183 853 146
1 000 - 2 000	4 889 498	338	1 445 275	32 807 277	342	9 581 876	123 487 654	349	35 337 834	161 184 429
2 000 - 3 000	2 147 667	346	620 927	22 861 368	355	6 439 551	67 736 063	357	18 955 822	92 745 098
3 000 - 5 000	1 364 463	342	398 496	26 091 782	371	7 039 989	106 546 888	346	30 795 566	134 003 133
5 000 - 10 000	1 479 239	362	408 397	51 388 691	384	13 399 131	170 545 385	342	49 888 432	223 413 315
10 000 - 20 000	1 434 283	349	410 893	73 862 783	376	19 668 758	265 803 165	364	73 038 820	341 100 231
20 000 - 50 000	581 564	368	158 037	78 461 905	394	19 924 734	297 110 042	377	78 774 501	376 153 511
50 000 und mehr	39 539	300	13 180	13 942 703	410	3 400 659	112 282 443	440	25 518 737	126 264 685

**Noch: r 5. Realsteueristaufkommen, Realsteueraufbringungskraft und Steuereinnahmekraft
in Schleswig-Holstein 2019**

noch: r 5.1 nach Kreisen

Nr.	KREISFREIE STADT Kreis	Realsteueraufbringungskraft		Gemeindeanteil an der		Gewerbesteuer- umlage	Steuer- einnahme- kraft	Realsteuer-		Steuer- einnahme- kraft	Einwohner am 30.06.2019
		Insgesamt	davon aus Gewerbe- steuer	Einkommen- steuer	Umsatz- steuer			istauf- kommen	aufbrin- gungskraft		
001	FLENSBURG	59 558 509	47 075 055	35 399 965	9 375 241	8 116 015	96 217 700	812,47	665,78	1 075,57	89 457
002	KIEL	138 363 368	106 806 147	109 748 609	28 868 944	18 102 348	258 878 573	676,57	561,28	1 050,17	246 512
003	LÜBECK	133 490 082	103 050 745	91 972 583	23 202 585	17 461 963	231 203 287	742,55	616,03	1 066,96	216 694
004	NEUMÜNSTER	54 379 261	42 340 944	29 998 566	8 593 647	7 176 275	85 795 199	758,61	682,55	1 076,87	79 671
	KREISFREIE STÄDTE	385 791 221	299 272 891	267 119 723	70 040 417	50 856 601	672 094 760	728,74	610,11	1 062,88	632 334
051	Dithmarschen	112 349 681	90 010 585	54 058 227	9 383 490	15 256 628	160 534 770	805,56	843,71	1 205,56	133 162
053	Hzgt. Lauenburg	143 096 530	111 809 268	102 908 829	10 427 277	18 947 174	237 485 462	681,31	723,48	1 200,70	197 789
054	Nordfriesland	176 368 478	140 743 963	69 242 189	13 364 119	23 916 132	235 058 654	1 019,19	1 062,04	1 415,46	166 065
055	Ostholstein	126 595 245	90 345 066	91 824 055	12 369 723	14 903 625	215 885 398	589,60	629,90	1 074,18	200 977
056	Pinneberg	281 046 007	226 730 332	185 218 372	22 231 700	38 421 669	450 074 410	854,70	891,37	1 427,47	315 295
057	Plön	59 691 808	37 884 924	64 429 364	5 995 847	6 418 597	123 698 422	438,30	463,75	961,03	128 715
058	Rendsburg-Eckernförde	152 676 245	110 315 594	139 109 769	15 405 819	18 932 537	288 259 296	513,06	558,13	1 053,77	273 551
059	Schleswig-Flensburg	122 755 317	89 747 066	84 177 860	11 310 229	15 198 182	203 045 224	591,52	611,94	1 012,19	200 599
060	Segeberg	216 380 797	170 843 447	150 371 856	21 492 693	28 910 028	359 335 318	812,49	782,13	1 298,85	276 656
061	Steinburg	83 568 201	60 771 550	61 661 866	8 616 624	10 301 465	143 545 226	599,86	637,19	1 094,50	131 151
062	Stormarn	239 207 457	196 603 747	152 608 808	21 178 425	33 409 006	379 585 684	905,55	982,00	1 558,29	243 591
	Kreise	1 713 735 766	1 325 805 543	1 155 611 195	151 775 946	224 615 043	2 796 507 864	722,68	755,77	1 233,27	2 267 551
	Insgesamt	2 099 526 987	1 625 078 434	1 422 730 918	221 816 363	275 471 644	3 468 602 624	724,00	724,00	1 196,12	2 899 885

noch: r 5.2 nach Gemeindegrößenklassen

Gemeinden mit ... bis unter ... Einwohnern	Realsteueraufbringungskraft		Gemeindeanteil an der		Gewerbesteuer- umlage	Steuer- einnahme- kraft	Realsteuer-		Steuer- einnahme- kraft	Einwohner am 30.06.2019
	Insgesamt	davon aus Gewerbe- steuer	Einkommen- steuer	Umsatz- steuer			istauf- kommen	aufbrin- gungskraft		
Kreisfreie Städte										
50 000 - 100 000	113 937 771	89 415 999	65 398 531	17 968 888	15 292 290	182 012 900	787,10	673,68	1 076,18	169 128
200 000 - 500 000	271 853 450	209 856 892	201 721 192	52 071 529	35 564 311	490 081 860	707,44	586,90	1 058,02	463 206
Kreisangehörige Gemeinden										
unter 1 000	205 652 441	146 499 024	160 660 306	10 883 636	24 796 739	352 399 644	562,28	628,95	1 077,75	326 978
1 000 - 2 000	176 489 069	133 438 494	125 925 492	9 230 896	22 440 224	289 205 233	661,48	724,28	1 186,85	243 674
2 000 - 3 000	99 352 363	71 578 703	82 104 093	7 019 601	11 836 878	176 639 179	554,09	593,56	1 055,29	167 384
3 000 - 5 000	145 722 813	116 286 526	92 129 657	8 255 615	19 722 232	226 385 853	775,82	843,67	1 310,68	172 724
5 000 - 10 000	243 250 826	188 382 719	158 076 222	22 509 784	31 941 383	391 895 449	676,81	736,91	1 187,22	330 096
10 000 - 20 000	355 718 349	275 800 444	241 123 866	37 005 145	46 919 349	586 928 011	742,30	774,11	1 277,26	459 521
20 000 - 50 000	377 562 934	297 458 835	246 460 249	46 348 257	50 625 816	619 745 624	770,91	773,79	1 270,13	487 937
50 000 und mehr	109 986 971	96 360 798	49 131 310	10 523 012	16 332 422	153 308 871	1 593,51	1 388,08	1 934,81	79 237

Abbildung 5: Anteil des Realsteueristaufkommens und der Gemeindeanteile an den Gemeinschaftsteuern am kommunalen Steueraufkommen¹ in Schleswig-Holstein 2019

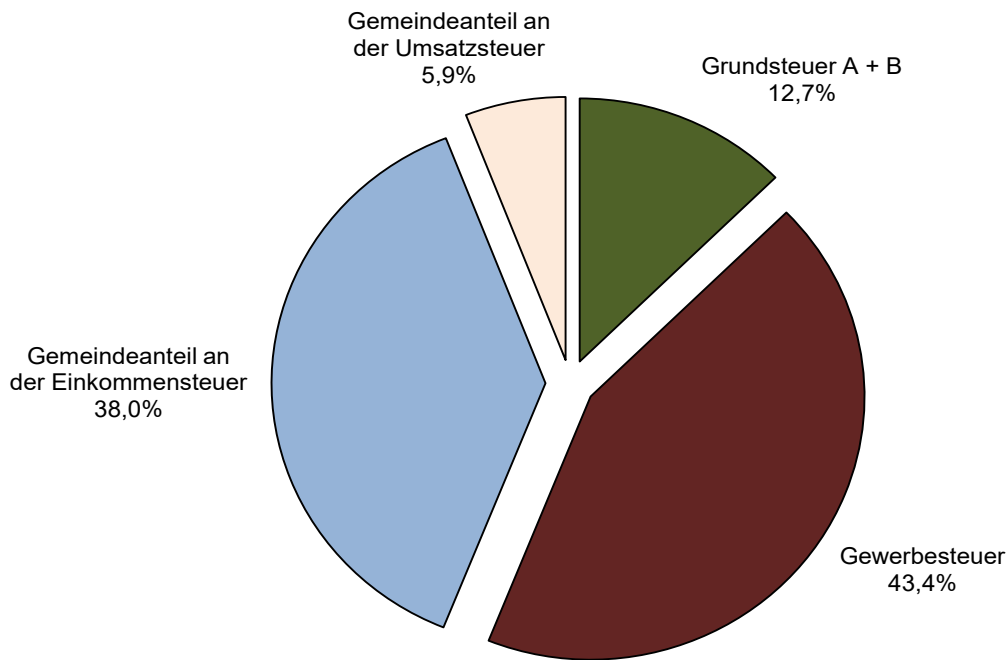
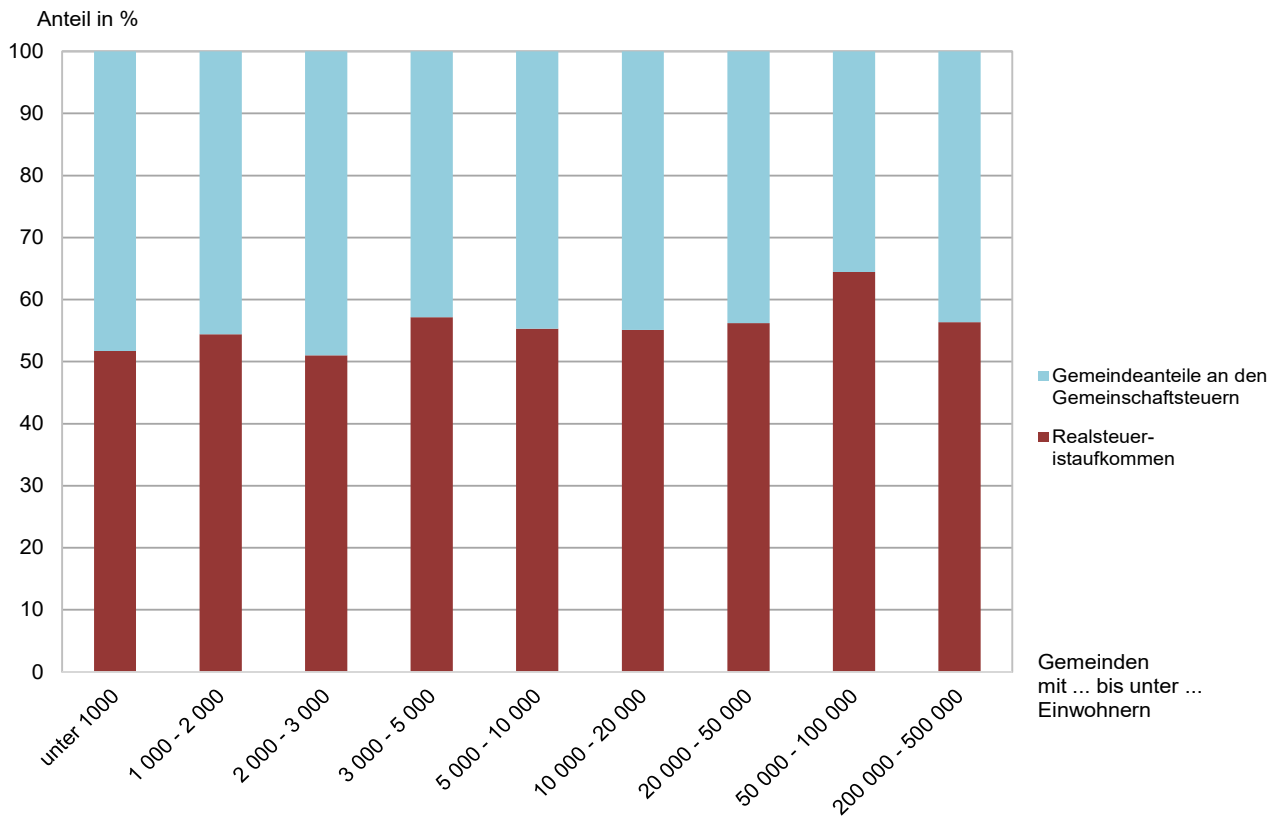


Abbildung 6: Anteil des Realsteueristaufkommens und der Gemeindeanteile an den Gemeinschaftsteuern am kommunalen Steueraufkommen¹ in Schleswig-Holstein 2019 nach Gemeindegrößenklassen



¹ ohne sonstige Gemeindesteuern und steuerähnliche Einnahmen

Abbildung 7: Realsteueraufbringungs- und Steuereinnahmekraft je Einwohner in Schleswig-Holstein 2019 nach Gemeindegrößenklassen

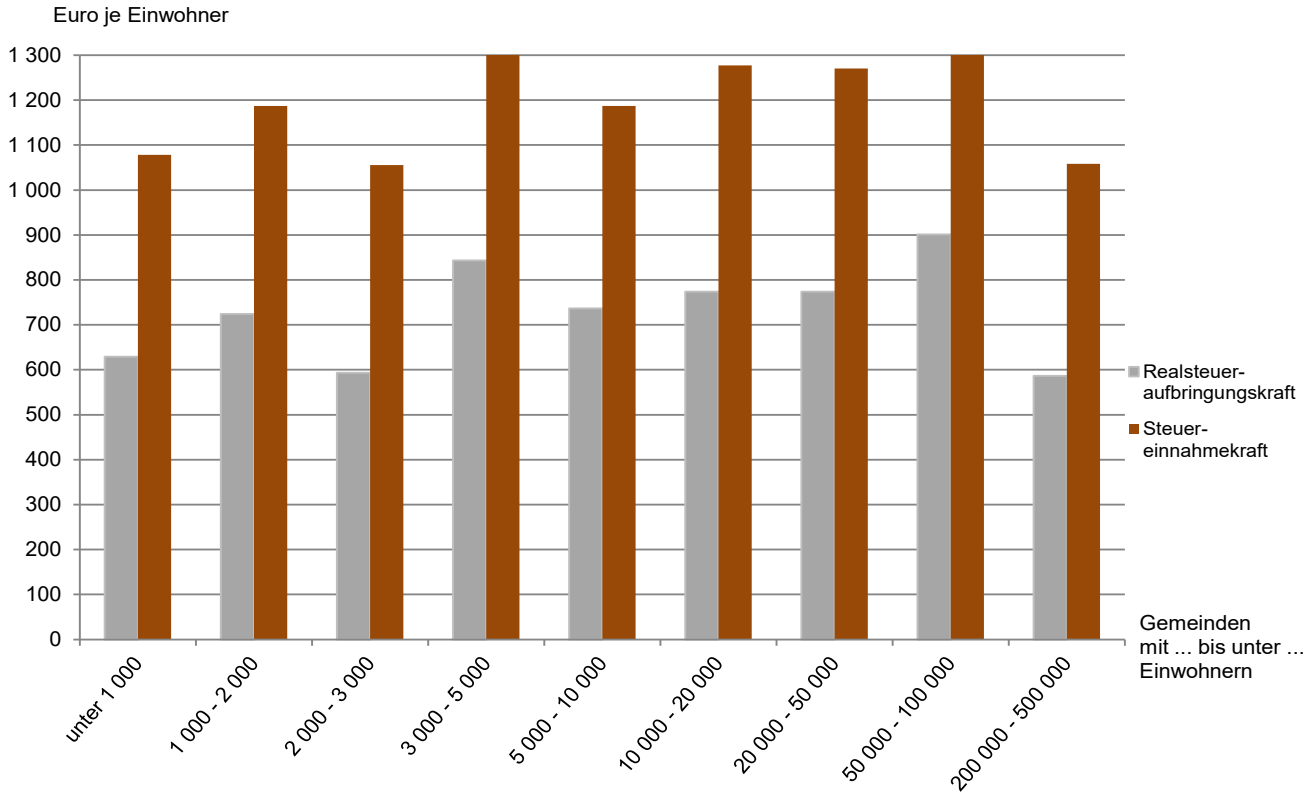
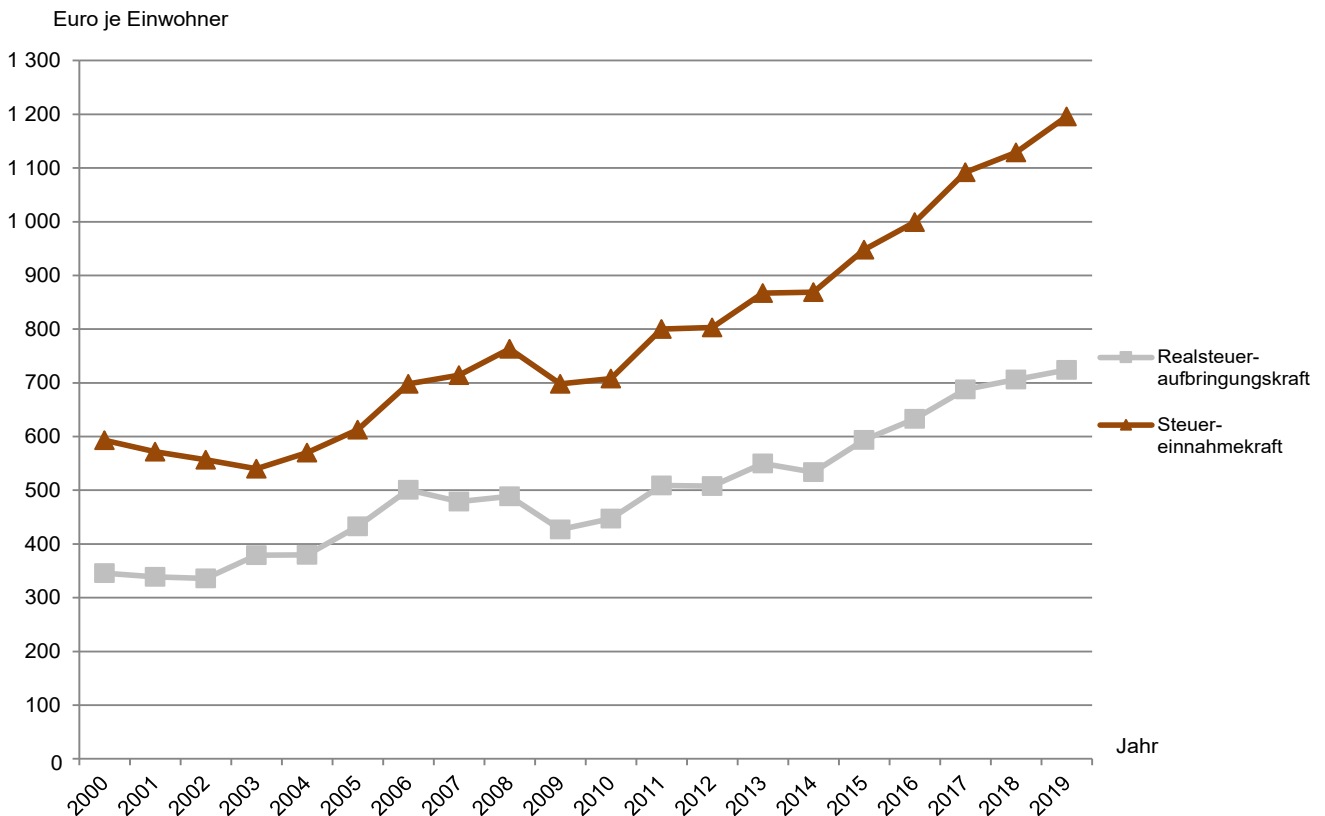


Abbildung 8: Entwicklung der Realsteueraufbringungs- und Steuereinnahmekraft je Einwohner in Schleswig-Holstein 2000 bis 2019



**r 6. Realsteueristaufkommen, Realsteueraufbringungskraft und Steuereinnahmekraft
in Schleswig-Holstein 2019 nach Gemeinden**

Nr.	KREISFREIE STADT Gemeinde	Grundsteuer A			Grundsteuer B			Gewerbsteuer			Realsteuer- istaufkommen
		Ist- aufkommen	Hebesatz	Grund- betrag	Ist- aufkommen	Hebesatz	Grund- betrag	Ist- aufkommen	Hebesatz	Grund- betrag	
		Euro	%	Euro	Euro	%	Euro	Euro	%	Euro	
001	FLensburg, Stadt	36 655	600	6 109	21 530 843	690	3 120 412	51 113 248	410	12 466 646	72 680 746
002	Kiel, Landeshauptstadt	94 494	400	23 624	39 406 953	500	7 881 391	127 282 165	450	28 284 926	166 783 612
003	Lübeck, Hansestadt	183 623	400	45 906	37 915 291	500	7 583 058	122 806 807	450	27 290 402	160 905 721
004	Neumünster, Stadt	51 454	390	13 193	14 414 870	480	3 003 098	45 973 036	410	11 212 936	60 439 360
51 Dithmarschen											
001	Albersdorf	19 260	370	5 205	491 512	390	126 029	1 456 421	370	393 627	1 967 193
002	Arbek	10 497	370	2 837	22 873	390	5 865	88 835	370	24 009	122 205
003	Averlak	10 420	330	3 158	55 413	350	15 832	73 218	350	20 919	139 051
004	Bargenstedt	19 884	300	6 628	101 352	300	33 784	325 686	330	98 693	446 922
005	Barkenholm	7 584	290	2 615	14 388	290	4 961	17 509	310	5 648	39 481
006	Barlt	40 271	320	12 585	66 646	320	20 827	740 372	320	231 366	847 289
008	Bergwöhrden	4 035	280	1 441	2 102	260	808	20 973	310	6 765	27 110
010	Brickeln	8 371	295	2 838	13 007	295	4 409	38 029	320	11 884	59 407
011	Brunsbüttel, Stadt	72 659	380	19 121	2 435 821	425	573 134	15 843 096	380	4 169 236	18 351 576
012	Buchholz	20 514	325	6 312	95 040	325	29 243	1 004 559	336	298 976	1 120 113
013	Büsum	11 543	380	3 038	1 722 623	425	405 323	4 351 455	380	1 145 120	6 085 621
014	Büsumer Deichhausen	4 357	250	1 743	68 934	250	27 574	81 359	300	27 120	154 650
015	Bunsoh	17 413	380	4 582	88 365	380	23 254	181 000	360	50 278	286 778
016	Burg (Dithmarschen)	7 949	340	2 338	480 509	340	141 326	549 997	340	161 764	1 038 455
017	Busenwurth	13 179	295	4 467	27 585	295	9 351	- 32 033	270	- 11 864	8 731
019	Dellstedt	26 737	310	8 625	56 370	310	18 184	61 238	340	18 011	144 345
020	Delve	13 630	260	5 242	57 156	260	21 983	48 673	310	15 701	119 459
021	Diekhusen-Fahrstedt	18 820	370	5 086	79 998	390	20 512	601 077	380	158 178	699 895
022	Dingen	10 091	310	3 255	62 991	310	20 320	330 433	320	103 260	403 515
023	Dörpling	10 874	300	3 625	56 208	300	18 736	75 460	330	22 867	142 542
024	Eddelak	18 379	295	6 230	114 580	295	38 841	250 281	310	80 736	383 240
026	Eggstedt	16 564	295	5 615	61 939	295	20 996	92 675	310	29 895	171 178
027	Elpersbüttel	36 477	335	10 889	85 877	335	25 635	306 965	340	90 284	429 319
028	Epenwöhrden	20 761	270	7 689	62 835	270	23 272	358 514	310	115 650	442 110
030	Fedderingen	11 045	260	4 248	25 441	260	9 785	142 848	310	46 080	179 334
032	Frestedt	11 067	295	3 752	29 649	295	10 051	88 244	310	28 466	128 960
033	Friedrichsgabekoog	-	-	-	-	-	-	347 692	310	112 159	347 692
034	Friedrichskoog	139 884	370	37 806	482 047	390	123 602	3 656 614	380	962 267	4 278 545
035	Gaushorn	4 964	260	1 909	12 573	260	4 836	84 654	310	27 308	102 191
036	Glüsing	6 012	240	2 505	8 223	250	3 289	150 668	300	50 223	164 903
037	Großenrade	9 525	295	3 229	39 483	295	13 384	51 063	310	16 472	100 071
038	Groven	16 022	290	5 525	9 736	300	3 245	153 910	330	46 639	179 668
039	Gudendorf	9 666	330	2 929	43 803	330	13 274	169 853	280	60 662	223 322
043	Hedwigenkoog	24 824	210	11 821	15 900	210	7 610	1 231 920	380	324 189	1 272 724
044	Heide, Stadt	35 232	380	9 272	3 515 826	430	817 634	13 641 689	380	3 589 918	17 192 747
045	Hellschen-Heringsand-Unterschaar	20 320	310	6 555	14 678	310	4 735	158 193	330	47 937	193 191
046	Helse	27 718	330	8 399	77 186	330	23 390	480 670	380	126 492	585 574
047	Hemme	40 679	310	13 122	47 405	310	15 292	1 081 844	320	338 076	1 169 928
048	Hemmingstedt	33 873	370	9 155	295 519	390	75 774	5 168 148	370	1 396 797	5 497 540
049	Hennstedt	30 900	310	9 968	222 948	310	71 919	734 913	340	216 151	988 761
050	Hillgroven	-	-	-	-	-	-	738 537	300	246 179	738 537
051	Hochdonn	5 131	311	1 650	112 728	311	36 247	41 654	322	12 936	159 513
052	Hövede	4 287	300	1 429	7 211	300	2 404	1 760	310	568	13 258
053	Hollingstedt	7 755	280	2 770	23 237	280	8 299	58 140	320	18 169	89 132
054	Immenstedt	3 873	260	1 490	5 591	260	2 150	8 698	320	2 718	18 162
057	Kaiser-Wilhelm-Koog	36 153	280	12 912	30 560	280	10 914	760 059	380	200 016	826 772
058	Karolinenkoog	31 124	310	10 040	18 820	310	6 071	45 846	340	13 484	95 790
060	Kleve	13 480	260	5 185	34 405	260	13 233	80 030	310	25 816	127 915
061	Kreppe	4 573	280	1 633	58 750	290	20 259	47 792	320	14 935	111 115
062	Kronprinzenkoog	84 060	330	25 473	77 005	300	25 668	1 807 426	380	475 638	1 968 491
063	Krumstedt	20 959	310	6 761	42 709	310	13 777	55 599	310	17 935	119 267
064	Kuden	13 773	295	4 669	51 537	295	17 470	109 683	320	34 276	174 993
065	Lehe	31 071	310	10 023	111 346	310	35 918	99 742	340	29 336	242 159
067	Lieth	7 193	360	1 998	212 002	380	55 790	2 835 062	330	859 110	3 054 257
068	Linden	15 753	300	5 251	74 825	300	24 942	52 264	320	16 333	142 842
069	Lohe-Rickelshof	7 750	370	2 095	327 085	390	83 868	755 644	370	204 228	1 090 479
071	Lunden	3 529	330	1 069	171 406	356	48 148	314 451	350	89 843	489 386
072	Marne, Stadt	9 256	380	2 436	911 142	425	214 386	2 476 689	380	651 760	3 397 087
073	Marnerdeich	4 070	390	1 044	41 797	390	10 717	54 242	390	13 908	100 109
074	Meldorf, Stadt	32 573	420	7 755	1 148 036	440	260 917	2 371 292	380	624 024	3 551 901
075	Neuenkirchen	51 712	295	17 529	73 480	295	24 908	1 219 074	325	375 100	1 344 266
076	Neufeld	31 650	370	8 554	69 286	390	17 766	699 696	370	189 107	800 632
077	Neufelderkoog	22 868	290	7 886	7 391	290	2 549	27 525	380	7 243	57 784

**Noch: r 6. Realsteueristaufkommen, Realsteueraufbringungskraft und Steuereinnahmekraft
in Schleswig-Holstein 2019 nach Gemeinden**

Nr.	KREISFREIE STADT Gemeinde	Realsteuer- aufbringungskraft		Gemeindeanteil an der		Gewerbe- steuer- umlage	Steuer- einnahme- kraft	Realsteuer-		Steuer- einnahme- kraft	Einwohner am 30.06.2019
		Insgesamt	davon aus Gewerbe- steuer	Einkommen- steuer	Umsatz- steuer			istauf- kommen	aufbrin- gungskraft		
001	FLensburg, STADT	59 558 509	47 075 055	35 399 965	9 375 241	8 116 015	96 217 700	812,47	665,78	1 075,57	89 457
002	KIEL, LANDESHAUPTSTADT	138 363 368	106 806 147	109 748 609	28 868 944	18 102 348	258 878 573	676,57	561,28	1 050,17	246 512
003	LÜBECK, HANSESTADT	133 490 082	103 050 745	91 972 583	23 202 585	17 461 963	231 203 287	742,55	616,03	1 066,96	216 694
004	NEUMÜNSTER, STADT	54 379 261	42 340 944	29 998 566	8 593 647	7 176 275	85 795 199	758,61	682,55	1 076,87	79 671
51 Dithmarschen											
001	Albersdorf	2 006 955	1 486 368	1 218 568	212 423	251 918	3 186 028	532,11	542,86	861,79	3 697
002	Arkebek	123 469	90 662	102 011	4 122	15 364	214 238	531,33	536,82	931,47	230
003	Averlak	152 671	78 993	274 161	15 501	13 387	428 946	250,54	275,08	772,88	555
004	Bargenstedt	529 527	372 672	423 405	32 825	63 159	922 598	467,00	553,32	964,05	957
005	Barkenholm	49 792	21 328	84 084	2 574	3 612	132 838	237,84	299,95	800,23	166
006	Barlt	998 460	873 658	362 654	16 214	148 073	1 229 255	1 129,72	1 331,28	1 639,01	750
008	Bergewöhrden	33 542	25 547	13 943	71	4 327	43 229	753,06	931,72	1 200,80	36
010	Brickeln	71 870	44 875	75 690	3 286	7 602	143 244	278,91	337,42	672,51	213
011	Brunsbüttel, Stadt	18 095 760	15 743 369	6 008 050	2 090 317	2 668 308	23 525 819	1 477,23	1 456,63	1 893,73	12 423
012	Buchholz	1 266 631	1 128 957	418 995	21 202	191 342	1 515 486	1 141,81	1 291,16	1 544,84	981
013	Büsum	5 953 012	4 324 064	1 552 200	383 024	732 873	7 155 363	1 229,42	1 202,63	1 445,53	4 950
014	Büsumer Deichhausen	218 301	102 406	139 997	8 263	17 354	349 207	428,39	604,71	967,33	361
015	Bunsoh	297 886	189 853	375 316	23 900	32 175	664 927	367,66	381,90	852,47	780
016	Burg (Dithmarschen)	1 183 036	610 833	1 638 559	124 413	103 525	2 842 483	249,33	284,04	682,47	4 165
017	Busenwirth	7 323	- 44 800	117 944	22 278	- 7 594	155 139	27,98	23,47	497,24	312
019	Dellstedt	169 162	68 012	247 697	9 363	11 524	414 698	197,46	231,41	567,30	731
020	Delve	164 427	59 288	267 047	6 405	10 045	427 834	167,78	230,94	600,89	712
021	Diekhusen-Fahrstedt	696 043	597 293	353 975	13 405	101 232	962 191	1 005,60	1 000,06	1 382,46	696
022	Dingen	481 843	389 919	317 696	17 646	66 084	751 101	651,88	778,42	1 213,41	619
023	Dörpling	173 167	86 346	215 971	6 701	14 631	381 208	226,98	275,74	607,02	628
024	Eddelak	480 602	304 865	654 598	31 153	51 668	1 114 685	287,50	360,54	836,22	1 333
026	Eggstedt	215 316	112 887	305 461	4 612	19 131	506 258	224,94	282,94	665,25	761
027	Elpersbüttel	479 317	340 919	404 055	13 894	57 779	839 487	498,05	556,05	973,88	862
028	Epenwöhrden	555 083	436 702	307 452	22 806	74 013	811 328	575,66	722,76	1 056,42	768
030	Fedderingen	227 133	174 002	125 911	13 409	29 488	336 965	649,76	822,94	1 220,89	276
032	Frestedt	160 038	107 489	154 652	5 168	18 216	301 642	367,41	455,95	859,38	351
033	Friedrichsgabekoog	423 520	423 520	32 865	19 846	71 779	404 452	7 243,58	8 823,34	8 426,09	48
034	Friedrichskoog	4 252 302	3 633 597	990 220	276 525	615 848	4 903 199	1 678,52	1 668,22	1 923,58	2 549
035	Gaushorn	128 745	103 116	78 678	8 128	17 472	198 079	604,68	761,80	1 172,06	169
036	Glüsing	211 066	189 645	69 286	4 990	32 140	253 202	1 499,12	1 918,78	2 301,84	110
037	Großenrade	126 334	62 199	199 324	8 958	10 539	324 077	220,91	278,88	715,40	453
038	Groven	207 347	176 114	38 698	3 597	29 846	219 796	2 245,85	2 591,84	2 747,45	80
039	Gudendorf	291 767	229 064	183 533	42 037	38 821	478 516	548,70	716,87	1 175,71	407
043	Hedwigenkoog	1 293 651	1 224 165	100 872	24 474	207 477	1 211 520	6 148,43	6 249,52	5 852,75	207
044	Heide, Stadt	16 852 196	13 555 819	7 749 472	2 285 894	2 297 543	24 590 019	791,38	775,71	1 131,88	21 725
045	Hellschen-Heringsand-Unterschaar	221 603	181 015	76 827	6 179	30 678	273 931	1 116,71	1 280,94	1 583,42	173
046	Helse	598 842	477 644	377 878	11 094	80 953	906 861	702,97	718,90	1 088,67	833
047	Hemme	1 381 076	1 276 603	191 642	32 852	216 365	1 389 205	2 335,19	2 756,64	2 772,86	501
048	Hemmingstedt	5 607 342	5 274 417	1 193 102	286 343	893 946	6 192 841	1 915,52	1 953,78	2 157,78	2 870
049	Hennstedt	1 136 417	816 203	703 968	90 048	138 333	1 792 100	504,99	580,40	915,27	1 958
050	Hillgroven	929 592	929 592	45 384	14 976	157 553	832 399	12 107,16	15 239,21	13 645,88	61
051	Hochdonn	199 078	48 847	414 156	4 444	8 274	609 404	147,97	184,67	565,31	1 078
052	Hövede	16 470	2 144	35 000	461	361	51 570	220,97	274,50	859,50	60
053	Hollingstedt	110 913	68 607	105 139	4 440	11 626	208 866	297,11	369,71	696,22	300
054	Immenstedt	23 779	10 264	72 417	1 306	1 738	95 764	183,45	240,19	967,31	99
057	Kaiser-Wilhelm-Koog	841 567	755 275	161 479	42 783	128 007	917 822	2 424,55	2 467,94	2 691,56	341
058	Karolinenkoog	108 368	50 917	62 459	6 437	8 626	168 638	656,10	742,24	1 155,05	146
060	Kleve	167 482	97 484	191 784	8 538	16 519	351 285	324,66	425,08	891,59	394
061	Krempel	142 712	56 396	189 365	1 854	9 556	324 375	180,97	232,43	528,30	614
062	Kronprinzenkoog	1 982 810	1 796 049	425 396	88 940	304 406	2 192 740	2 427,24	2 444,89	2 703,75	811
063	Krumstedt	145 110	67 725	221 803	7 198	11 475	362 636	251,62	306,14	765,06	474
064	Kuden	214 646	129 429	283 124	3 469	21 935	479 304	292,63	358,94	801,51	598
065	Lehe	287 381	110 775	364 646	17 683	18 772	650 938	216,99	257,51	583,28	1 116
067	Lieth	3 473 506	3 244 067	191 500	25 501	549 826	3 140 681	8 080,04	9 189,17	8 308,68	378
068	Linden	178 658	61 673	436 778	15 398	10 451	620 383	167,46	209,45	727,30	853
069	Lohe-Rickelshof	1 113 086	771 182	1 097 211	91 117	130 703	2 170 711	525,28	536,17	1 045,62	2 076
071	Lunden	535 099	339 255	378 589	101 627	57 498	957 817	289,58	316,63	566,76	1 690
072	Marne, Stadt	3 325 436	2 461 099	2 125 418	457 181	417 124	5 490 911	576,95	564,78	932,56	5 888
073	Marnerdeich	98 775	52 518	132 598	7 317	8 898	229 792	244,17	240,92	560,47	410
074	Meldorf, Stadt	3 424 144	2 356 365	2 870 644	756 041	399 373	6 651 456	494,42	476,63	925,87	7 184
075	Neuenkirchen	1 573 864	1 416 407	439 482	29 406	240 060	1 802 692	1 422,50	1 665,46	1 907,61	945
076	Neufeld	813 330	714 083	309 444	13 321	121 026	1 015 069	1 323,36	1 344,35	1 677,80	605
077	Neufelderkoog	63 609	27 352	68 717	4 341	4 636	132 031	493,88	543,66	1 128,47	117

**Noch: r 6. Realsteueristaufkommen, Realsteueraufbringungskraft und Steuereinnahmekraft
in Schleswig-Holstein 2019 nach Gemeinden**

Nr.	KREISFREIE STADT Gemeinde	Grundsteuer A			Grundsteuer B			Gewerbsteuer			Realsteuer- istaufkommen Euro
		Ist- aufkommen	Hebesatz	Grund- betrag	Ist- aufkommen	Hebesatz	Grund- betrag	Ist- aufkommen	Hebesatz	Grund- betrag	
		Euro	%	Euro	Euro	%	Euro	Euro	%	Euro	
078	Nindorf	14 382	340	4 230	136 076	340	40 022	417 506	350	119 287	567 964
079	Norddeich	15 486	280	5 531	37 592	280	13 426	456 343	380	120 090	509 421
080	Norderheistedt	5 547	260	2 133	10 581	260	4 070	151 648	310	48 919	167 776
081	Nordenwöhrden	29 742	230	12 931	6 551	115	5 697	640 442	380	168 537	676 735
082	Nordhastedt	36 603	380	9 632	376 874	425	88 676	443 535	380	116 720	857 012
083	Odderade	10 510	310	3 390	35 143	310	11 336	30 442	330	9 225	76 095
084	Oesterdeichstrich	10 764	250	4 306	22 441	250	8 976	99 551	310	32 113	132 756
085	Offenbüttel	24 879	390	6 379	30 168	390	7 735	12 562	390	3 221	67 609
086	Osterrade	29 894	370	8 079	36 372	390	9 326	118 066	370	31 910	184 332
087	Ostrohe	5 071	325	1 560	123 919	325	38 129	144 571	340	42 521	273 561
088	Pahlen	16 498	315	5 237	123 856	315	39 319	571 285	320	178 527	711 639
089	Quickborn	7 007	310	2 260	15 700	310	5 065	30 695	330	9 302	53 402
090	Ramhusen	10 606	280	3 788	7 551	280	2 697	54 244	380	14 275	72 401
092	Rehm-Flehde-Bargen	11 015	280	3 934	57 413	290	19 798	281 627	330	85 342	350 055
093	Reinsbüttel	13 729	260	5 280	33 448	260	12 865	176 935	360	49 149	224 112
096	Sankt Annen	25 724	310	8 298	27 871	310	8 991	248 204	340	73 001	301 799
097	Sankt Michaelisdonn	21 859	275	7 949	328 055	285	115 107	1 116 306	310	360 099	1 466 220
098	Sarzbüttel	16 971	380	4 466	101 797	425	23 952	214 399	380	56 421	333 167
099	Schafstedt	24 856	310	8 018	133 298	320	41 656	166 092	330	50 331	324 246
100	Schalkholz	10 757	310	3 470	69 323	320	21 663	380 099	330	115 182	460 179
102	Schlichting	16 154	260	6 213	14 210	260	5 465	27 566	310	8 892	57 930
103	Schmedeswurth	14 316	325	4 405	16 091	325	4 951	192 295	380	50 604	222 702
104	Schrum	5 887	380	1 549	6 867	425	1 616	49 671	380	13 071	62 425
105	Schülp	23 473	230	10 206	24 457	230	10 633	357 920	380	94 189	405 850
107	Stelle-Wittenwurth	9 931	225	4 414	27 038	225	12 017	396 289	340	116 556	433 258
108	Strübbel	8 524	295	2 889	10 143	295	3 438	694 457	310	224 018	713 124
109	Süderdeich	17 018	290	5 868	50 996	290	17 585	943 203	380	248 211	1 011 217
110	Süderhastedt	18 575	295	6 297	69 621	295	23 600	108 229	310	34 913	196 425
113	Wöhrden	57 245	360	15 901	156 226	380	41 112	1 404 670	380	369 650	1 618 141
114	Tellingstedt	22 825	295	7 737	314 177	295	106 501	880 654	320	275 204	1 217 656
117	Tielenhemme	14 299	300	4 766	15 813	300	5 271	6 510	340	1 915	36 622
118	Trennewurth	18 154	325	5 586	21 588	325	6 642	243 493	380	64 077	283 235
119	Volsemehusen	34 980	325	10 763	17 788	325	5 473	247 456	380	65 120	300 224
120	Wallen	2 217	280	792	2 791	280	997	1 484	320	464	6 492
121	Warwerort	2 893	200	1 447	30 822	200	15 411	12 235	280	4 370	45 950
122	Weddingstedt	19 565	330	5 929	299 515	330	90 762	1 463 254	370	395 474	1 782 334
125	Welmbüttel	4 887	260	1 880	41 262	260	15 870	64 353	310	20 759	110 502
126	Wennbüttel	8 420	350	2 406	9 601	370	2 595	4 464	350	1 275	22 485
127	Wesselburen, Stadt	9 993	380	2 630	392 270	425	92 299	625 164	380	164 517	1 027 427
128	Wesselburener Deichhausen	4 555	130	3 504	-	-	-	396 891	310	128 029	401 446
129	Wesselburenkoog	21 866	220	9 939	19 098	220	8 681	365 625	310	117 944	406 589
130	Wesseln	4 425	330	1 341	234 582	330	71 085	512 885	350	146 539	751 892
131	Westerborstel	5 893	280	2 105	11 056	280	3 949	116 978	310	37 735	133 927
132	Westerdeichstrich	11 595	260	4 460	130 706	260	50 272	567 126	295	192 246	709 427
133	Wiemerstedt	6 356	260	2 445	11 004	260	4 232	39 277	310	12 670	56 637
134	Windbergen	26 456	380	6 962	85 628	425	20 148	61 165	380	16 096	173 249
135	Wolmersdorf	10 271	330	3 112	36 222	330	10 976	38 940	300	12 980	85 433
136	Wrohm	19 186	320	5 996	71 128	320	22 228	443 774	340	130 522	534 088
137	Nordermeldorf	68 668	330	20 808	59 565	330	18 050	303 090	330	91 845	431 323
138	Tensbüttel-Röst	27 389	320	8 559	55 385	320	17 308	270 831	350	77 380	353 605
139	Süderdorf	22 003	270	8 149	20 436	270	7 569	201 840	310	65 110	244 279
140	Oesterwurth	25 096	220	11 407	14 141	220	6 428	387 800	300	129 267	427 037
141	Süderheistedt	14 025	260	5 394	45 823	260	17 624	187 892	310	60 610	247 740
53 Herzogtum Lauenburg											
001	Albsfelde	3 804	290	1 312	7 377	290	2 544	824	310	266	12 005
002	Alt Mölln	8 023	305	2 630	135 289	305	44 357	197 327	325	60 716	340 639
003	Aumühle	424	350	121	568 142	390	145 677	1 523 929	350	435 408	2 092 495
004	Bäk	6 190	325	1 905	137 509	375	36 669	319	320	100	144 018
005	Bälau	13 032	300	4 344	28 129	300	9 376	47 588	330	14 421	88 749
006	Basedow	7 409	240	3 087	49 201	240	20 500	43 164	320	13 489	99 774
007	Basthorst	8 197	240	3 415	39 993	240	16 664	18 714	300	6 238	66 904
008	Behlendorf	11 955	250	4 782	28 661	250	11 464	38 888	300	12 963	79 504
009	Berkenthin	12 089	300	4 030	239 698	300	79 899	261 408	300	87 136	513 195
010	Besenthal	7 584	290	2 615	4 418	290	1 523	2 948	340	867	14 950
011	Bliestorf	9 969	305	3 269	64 616	305	21 186	47 688	300	15 896	122 273
012	Börnsen	10 457	380	2 752	806 818	425	189 840	1 655 315	380	435 609	2 472 590
013	Borstorf	9 680	320	3 025	40 138	330	12 163	3 934	330	1 192	53 752
014	Breitenfelde	19 905	290	6 864	216 359	290	74 607	514 347	330	155 863	750 611

**Noch: r 6. Realsteueristaufkommen, Realsteueraufbringungskraft und Steuereinnahmekraft
in Schleswig-Holstein 2019 nach Gemeinden**

Nr.	KREISFREIE STADT Gemeinde	Realsteuer- aufbringungskraft		Gemeindeanteil an der		Gewerbe- steuer- umlage	Steuer- einnahme- kraft	Realsteuer-		Steuer- einnahme- kraft	Einwohner am 30.06.2019
		Insgesamt	davon aus Gewerbe- steuer	Einkommen- steuer	Umsatz- steuer			istauf- kommen	aufbrin- gungskraft		
078	Nindorf	624 281	450 439	591 430	54 308	76 341	1 193 678	499,97	549,54	1 050,77	1 136
079	Norddeich	525 384	453 470	167 028	14 666	76 854	630 224	1 242,49	1 281,43	1 537,13	410
080	Norderheistedt	208 031	184 721	45 527	1 747	31 304	224 001	1 126,01	1 396,18	1 503,36	149
081	Nordenwöhrden	701 927	636 411	154 367	28 619	107 862	777 051	2 506,43	2 599,73	2 877,97	270
082	Nordhastedt	826 780	440 743	1 207 898	49 344	74 698	2 009 324	303,15	292,46	710,76	2 827
083	Odderade	91 325	34 834	149 671	9 640	5 901	244 735	235,59	282,74	757,69	323
084	Oesterdeichstrich	171 354	121 262	84 227	5 857	20 549	240 889	457,78	590,87	830,65	290
085	Offenbüttel	64 155	12 163	107 274	7 333	2 058	176 704	272,62	258,69	712,52	248
086	Osterrade	184 462	120 494	173 431	6 195	20 421	343 667	445,25	445,56	830,11	414
087	Ostrohe	318 013	160 562	556 430	16 808	27 212	864 039	296,70	344,92	937,14	922
088	Pahlen	848 497	674 131	345 440	44 352	114 254	1 124 035	623,70	743,64	985,13	1 141
089	Quickborn	62 826	35 123	92 193	811	5 951	149 879	290,23	341,45	814,56	184
090	Ramhusen	77 200	53 903	74 693	963	9 132	143 724	473,21	504,58	939,37	153
092	Rehm-Flehe-Bargen	414 340	322 256	196 195	81 463	54 614	637 384	690,44	817,24	1 257,17	507
093	Reinsbüttel	254 434	185 589	205 869	13 324	31 450	442 177	556,11	631,35	1 097,21	403
096	Sankt Annen	339 010	275 658	142 699	14 308	46 718	449 299	920,12	1 033,57	1 369,81	328
097	Sankt Michaelisdonn	1 845 798	1 359 762	1 421 451	161 760	230 461	3 198 548	430,10	541,45	938,27	3 409
098	Sarzbüttel	323 487	213 049	301 050	28 289	37 082	615 744	475,27	461,46	878,38	701
099	Schafstedt	382 946	190 054	519 155	28 037	32 208	897 930	258,78	305,62	716,62	1 253
100	Schalholz	532 936	434 935	240 584	25 687	73 712	725 495	769,53	891,20	1 213,20	598
102	Schlichting	75 954	33 578	98 311	5 244	5 687	173 822	250,78	328,81	752,48	231
103	Schmedeswurth	225 427	191 085	82 518	2 160	32 382	277 723	1 272,58	1 288,15	1 586,99	175
104	Schrum	60 935	49 358	45 243	419	8 363	98 234	904,71	883,12	1 423,68	69
105	Schülz	431 889	355 667	180 544	32 969	60 279	585 123	1 017,17	1 082,43	1 466,47	399
107	Stelle-Wittenwurth	502 716	440 123	161 479	10 758	74 593	600 360	1 017,04	1 180,09	1 409,30	426
108	Strübbel	869 200	845 911	45 954	2 400	143 368	774 186	8 196,83	9 990,80	8 898,69	87
109	Süderdeich	1 026 908	937 266	190 361	14 935	158 854	1 073 350	2 156,11	2 189,57	2 288,59	469
110	Süderhastedt	246 918	131 833	304 891	24 211	22 340	553 680	254,77	320,26	718,13	771
113	Wöhrden	1 612 620	1 395 828	566 531	85 363	236 574	2 027 940	1 276,14	1 271,78	1 599,32	1 268
114	Tellingstedt	1 490 156	1 039 194	981 400	122 461	176 128	2 417 889	459,15	561,90	911,72	2 652
117	Tielenhemme	44 045	7 230	53 637	342	1 222	96 802	220,61	265,33	583,15	166
118	Trennewurth	286 964	241 960	105 425	4 357	41 006	355 740	1 132,94	1 147,85	1 422,96	250
119	Volsemehusen	303 353	245 898	170 017	15 879	41 676	447 573	870,21	879,28	1 297,31	345
120	Wallen	8 351	1 751	22 337	116	295	30 509	190,94	245,61	897,32	34
121	Warwerort	82 837	16 500	109 122	2 325	2 793	191 491	192,26	346,60	801,22	239
122	Weddingstedt	1 875 462	1 493 342	1 111 294	121 325	253 101	2 854 980	770,57	810,84	1 234,32	2 313
125	Welmbüttel	147 990	78 388	183 816	3 027	13 283	321 550	259,39	347,39	754,81	426
126	Wennbüttel	23 136	4 816	38 414	1 055	813	61 792	252,64	259,96	694,29	89
127	Wesselburen, Stadt	998 577	621 229	855 204	146 432	105 286	1 894 927	299,89	291,47	553,10	3 426
128	Wesselburener Deichhausen	495 036	483 449	62 885	4 889	81 935	480 875	3 860,06	4 759,97	4 623,80	104
129	Wesselburenerkoog	512 906	445 364	81 807	8 479	75 480	527 712	2 310,16	2 914,24	2 998,36	176
130	Wesseln	841 699	553 341	817 786	119 001	93 781	1 684 705	527,27	590,25	1 181,42	1 426
131	Westerborstel	165 221	142 490	57 337	3 482	24 148	201 892	1 409,76	1 739,17	2 125,18	95
132	Westerdeichstrich	941 475	725 937	282 981	25 600	123 034	1 127 022	834,62	1 107,62	1 325,91	850
133	Wiemerstedt	72 832	47 843	75 121	1 175	8 105	141 023	372,61	479,16	927,78	152
134	Windbergen	164 276	60 780	304 606	12 705	10 577	471 010	218,75	207,42	594,71	792
135	Wolmersdorf	103 147	49 014	167 314	2 093	8 307	264 247	266,15	321,33	823,20	321
136	Wrohm	601 467	492 861	322 390	27 128	83 531	867 454	756,50	851,94	1 228,69	706
137	Nordermeldorf	487 724	346 816	249 121	16 544	58 779	694 610	720,07	814,23	1 159,62	599
138	Tensbüttel-Röst	389 628	292 194	247 129	24 797	49 523	612 031	524,64	578,08	908,06	674
139	Süderdorf	303 040	245 859	130 607	6 113	41 668	398 092	701,95	870,80	1 143,94	348
140	Oesterwurth	551 518	488 121	121 928	13 524	82 727	604 243	1 715,01	2 214,93	2 426,68	249
141	Süderheistedt	317 101	228 869	285 115	18 952	38 789	582 379	463,07	592,71	1 088,56	535
53 Herzogtum Lauenburg											
001	Albsfelde	15 502	1 004	47 661	45	167	63 041	162,23	209,48	851,90	74
002	Alt Mölln	415 134	229 268	473 059	51 336	38 822	900 707	391,09	476,62	1 034,11	871
003	Aumühle	2 226 388	1 644 137	2 581 545	125 571	278 660	4 654 844	638,54	679,40	1 420,46	3 277
004	Bäk	153 135	376	521 288	38 326	63	712 686	163,47	173,82	808,95	881
005	Bälu	106 269	54 453	122 639	5 586	9 243	225 251	376,06	450,29	954,45	236
006	Basedow	143 024	50 935	323 387	4 122	8 630	461 903	151,86	217,69	703,05	657
007	Basthorst	101 407	23 555	266 478	7 133	3 991	371 027	162,00	245,54	898,37	413
008	Behlendorf	110 552	48 948	207 577	5 336	8 293	315 172	204,38	284,20	810,21	389
009	Berkenthin	661 485	329 033	942 275	56 436	55 764	1 604 432	243,91	314,39	762,56	2 104
010	Besenthal	18 007	3 274	34 004	632	552	52 091	169,89	204,63	591,95	88
011	Bliestorf	155 451	60 025	298 204	12 899	10 169	456 385	181,95	231,33	679,14	672
012	Börnsen	2 412 235	1 644 895	3 109 237	208 115	278 786	5 450 801	517,71	505,07	1 141,29	4 776
013	Borstorf	63 086	4 502	132 315	2 391	761	197 031	175,66	206,16	643,89	306
014	Breitenfelde	909 235	588 550	967 742	76 374	99 750	1 853 601	387,51	469,40	956,94	1 937

**Noch: r 6. Realsteueristaufkommen, Realsteueraufbringungskraft und Steuereinnahmekraft
in Schleswig-Holstein 2019 nach Gemeinden**

Nr.	KREISFREIE STADT Gemeinde	Grundsteuer A			Grundsteuer B			Gewerbsteuer			Realsteuer- istaufkommen
		Ist- aufkommen	Hebesatz	Grund- betrag	Ist- aufkommen	Hebesatz	Grund- betrag	Ist- aufkommen	Hebesatz	Grund- betrag	
		Euro	%	Euro	Euro	%	Euro	Euro	%	Euro	
015	Bröthen	5 048	300	1 683	32 455	300	10 818	18 493	330	5 604	55 996
016	Brunsmark	2 317	290	799	13 658	290	4 710	14 180	330	4 297	30 155
017	Brunstorf	15 448	330	4 681	94 896	330	28 756	40 925	330	12 402	151 269
018	Buchholz	6 174	425	1 453	35 995	425	8 469	5 156	340	1 516	47 325
019	Buchhorst	10 227	310	3 299	24 361	310	7 858	79 865	310	25 763	114 453
020	Büchen	15 041	360	4 178	922 210	380	242 687	2 079 668	360	577 686	3 016 919
021	Dahnker	3 584	280	1 280	16 919	280	6 043	73 996	300	24 665	94 499
022	Dalldorf	7 644	350	2 184	38 342	350	10 955	66 520	300	22 173	112 506
023	Dassendorf	11 465	380	3 017	657 258	425	154 649	1 405 076	380	369 757	2 073 799
024	Düchelsdorf	5 575	230	2 424	9 589	240	3 995	10 586	325	3 257	25 750
025	Duvensee	14 519	277	5 242	47 931	277	17 304	110 137	310	35 528	172 587
026	Einhaus	3 515	300	1 172	54 971	320	17 178	31 359	310	10 116	89 845
027	Elmenhorst	6 391	235	2 720	147 289	245	60 118	1 636 006	290	564 140	1 789 686
028	Escheburg	9 684	380	2 548	502 112	380	132 135	278 449	380	73 276	790 245
029	Fitzen	5 682	300	1 894	41 143	300	13 714	22 380	330	6 782	69 205
030	Fredeburg	4 482	280	1 601	4 344	290	1 498	3 368	300	1 123	12 194
031	Fuhlenhagen	7 881	275	2 866	32 677	275	11 883	55 034	330	16 677	95 592
032	Geesthacht, Stadt	19 456	400	4 864	4 804 109	425	1 130 379	15 344 754	400	3 836 189	20 168 319
033	Giesensdorf	3 052	290	1 052	12 788	290	4 410	3 925	330	1 189	19 765
034	Göldenitz	7 322	325	2 253	23 504	325	7 232	34 887	305	11 438	65 713
035	Göttin	2 670	220	1 214	5 902	240	2 459	196	300	65	8 768
036	Grabau	2 750	270	1 019	33 804	290	11 657	47 090	370	12 727	83 644
037	Grambek	4 454	310	1 437	75 986	310	24 512	553 515	345	160 439	633 955
038	Grinau	6 371	280	2 275	25 479	280	9 100	22 221	310	7 168	54 071
039	Groß Boden	3 994	285	1 401	22 740	285	7 979	43 623	310	14 072	70 357
040	Groß Disnack	7 118	370	1 924	9 205	390	2 360	10 791	370	2 916	27 114
041	Groß Grönau	3 978	250	1 591	534 451	370	144 446	40 495 469	335	12 088 200	41 033 898
042	Groß Pampau	6 110	290	2 107	16 946	290	5 843	181 282	315	57 550	204 338
043	Groß Sarau	28 507	320	8 908	125 295	320	39 155	120 796	320	37 749	274 598
044	Groß Schenkenberg	7 606	270	2 817	49 484	280	17 673	63 260	300	21 087	120 350
045	Grove	8 462	330	2 564	31 738	330	9 618	58 522	280	20 901	98 722
046	Gudow	50 648	370	13 689	218 031	390	55 905	170 325	370	46 034	439 004
047	Gülzow	24 677	370	6 669	155 814	390	39 952	111 284	370	30 077	291 775
048	Güster	4 377	330	1 326	208 208	350	59 488	457 455	350	130 701	670 040
049	Hamfelde	1 366	200	683	44 654	200	22 327	71 293	250	28 517	117 313
050	Hamwarde	9 682	380	2 548	99 817	380	26 268	75 738	380	19 931	185 237
051	Harmsdorf	4 493	280	1 605	34 756	300	11 585	42 740	290	14 738	81 989
052	Havekost	6 953	250	2 781	13 096	250	5 238	12 751	300	4 250	32 800
053	Hohenhorn	14 723	370	3 979	71 052	370	19 203	83 013	340	24 416	168 788
054	Hollenbek	12 759	360	3 544	51 247	390	13 140	17 316	310	5 586	81 322
056	Hombek	3 815	270	1 413	23 804	280	8 501	13 928	330	4 221	41 547
057	Horst	15 128	290	5 217	20 140	330	6 103	18 179	310	5 864	53 447
058	Juliusburg	8 253	300	2 751	17 677	300	5 892	6 201	310	2 000	32 131
059	Kankelau	5 790	320	1 809	23 388	320	7 309	50 276	355	14 162	79 454
060	Kasseburg	7 749	260	2 980	53 723	260	20 663	56 367	310	18 183	117 839
061	Kastorf	10 538	280	3 764	117 600	280	42 000	635 523	280	226 973	763 661
062	Kittlitz	22 843	315	7 252	31 875	320	9 961	20 183	320	6 307	74 901
064	Klein Pampau	5 636	330	1 708	82 097	330	24 878	30 576	340	8 993	118 309
066	Klein Zecher	18 245	310	5 885	23 629	330	7 160	31 378	310	10 122	73 252
067	Klempau	21 754	300	7 251	64 577	300	21 526	89 104	300	29 701	175 435
068	Klinkrade	13 295	311	4 275	54 898	311	17 652	27 877	310	8 993	96 070
069	Koberg	23 512	260	9 043	66 827	260	25 703	102 799	310	33 161	193 138
070	Köthel	1 484	250	594	27 164	250	10 866	22 784	300	7 595	51 432
071	Kollow	12 394	280	4 426	57 819	290	19 938	75 819	320	23 693	146 032
072	Kröppelshagen-Fahrendorf	17 124	380	4 506	202 495	400	50 624	145 743	350	41 641	365 362
073	Krüzen	11 952	320	3 735	37 071	320	11 585	35 426	350	10 122	84 449
074	Krukow	10 111	260	3 889	15 108	260	5 811	5 812	310	1 875	31 031
075	Krummesse	3 361	311	1 081	194 226	311	62 452	151 650	300	50 550	349 237
076	Kuddewörde	6 386	255	2 504	153 691	255	60 271	66 159	300	22 053	226 236
077	Kühsen	9 192	300	3 064	35 974	300	11 991	57 805	310	18 647	102 971
078	Kulpin	9 180	260	3 531	20 718	300	6 906	13 456	310	4 341	43 354
079	Labenz	11 100	290	3 828	83 296	290	28 723	246 642	330	74 740	341 038
080	Langenlehsten	5 643	300	1 881	15 436	300	5 145	2 744	330	832	23 823
081	Lankau	18 872	290	6 508	42 133	290	14 529	16 810	310	5 423	77 815
082	Lanze	8 916	320	2 786	25 709	300	8 570	14 511	310	4 681	49 136
083	Lauenburg/Elbe, Stadt	5 527	470	1 176	1 807 361	470	384 545	4 097 376	395	1 037 310	5 910 264
084	Lehmrade	5 186	310	1 673	67 116	310	21 650	85 427	335	25 501	157 729
085	Linau	15 579	280	5 564	126 491	280	45 175	114 756	310	37 018	256 826
086	Lüchow	6 558	295	2 223	24 855	295	8 425	17 324	310	5 588	48 737
087	Lüttau	17 742	300	5 914	70 482	300	23 494	137 476	300	45 825	225 700

**Noch: r 6. Realsteueristaufkommen, Realsteueraufbringungskraft und Steuereinnahmekraft
in Schleswig-Holstein 2019 nach Gemeinden**

Nr.	KREISFREIE STADT Gemeinde	Realsteuer- aufbringungskraft		Gemeindeanteil an der		Gewerbe- steuer- umlage	Steuer- einnahme- kraft	Realsteuer-		Steuer- einnahme- kraft	Einwohner am 30.06.2019
		Insgesamt	davon aus Gewerbe- steuer	Einkommen- steuer	Umsatz- steuer			istauf- kommen	aufbrin- gungskraft		
015	Bröthen	69 935	21 161	170 585	6 924	3 583	243 861	173,36	216,52	754,99	323
016	Brunsmark	37 679	16 226	71 421	1 448	2 747	107 801	195,81	244,67	700,00	154
017	Brunstorf	177 166	46 829	356 821	21 128	7 937	547 178	200,89	235,28	726,66	753
018	Buchholz	44 358	5 726	158 492	3 481	970	205 361	197,19	184,83	855,67	240
019	Buchhorst	139 580	97 283	84 510	5 255	16 486	212 859	800,37	976,08	1 488,52	143
020	Büchen	3 164 521	2 181 387	2 811 458	596 154	368 807	6 203 326	511,43	536,45	1 051,59	5 899
021	Dahnker	121 506	93 138	111 684	12 242	15 785	229 647	665,49	855,67	1 617,23	142
022	Dalldorf	134 706	83 728	176 847	797	14 188	298 162	318,71	381,60	844,65	353
023	Dassendorf	2 023 893	1 396 231	2 327 304	123 975	236 641	4 238 531	615,92	601,10	1 258,85	3 367
024	Düchelsdorf	36 274	12 300	75 547	712	2 082	110 451	154,19	217,21	661,38	167
025	Duvensee	220 603	134 157	259 649	16 146	22 735	473 663	304,39	389,07	835,38	567
026	Einhaus	110 685	38 198	240 158	3 194	6 473	347 564	212,90	262,29	823,61	422
027	Elmenhorst	2 379 349	2 130 238	475 477	152 278	361 048	2 646 056	2 145,91	2 852,94	3 172,73	834
028	Escheburg	812 884	276 696	2 652 682	51 572	46 894	3 470 244	230,53	237,13	1 012,32	3 428
029	Fitzen	86 649	25 609	177 983	2 410	4 338	262 704	191,17	239,36	725,70	362
030	Fredeburg	15 516	4 239	23 617	10 558	717	48 974	290,33	369,42	1 166,04	42
031	Fuhlenhagen	119 911	62 974	134 021	12 478	10 670	255 740	254,91	319,76	681,97	375
032	Geesthacht, Stadt	19 016 691	14 485 755	14 606 752	2 659 222	2 455 160	33 827 505	655,43	618,01	1 099,33	30 771
033	Giesensdorf	25 584	4 491	82 376	2 344	758	109 546	130,89	169,43	725,47	151
034	Göldenitz	79 528	43 192	114 245	7 727	7 317	194 183	279,63	338,42	826,31	235
035	Göttin	14 082	247	47 945	390	45	62 372	125,26	201,18	891,03	70
036	Grabau	97 984	48 058	174 570	3 484	8 142	267 896	238,30	279,16	763,24	351
037	Grambek	708 484	605 831	290 522	32 447	102 677	928 776	1 250,40	1 397,41	1 831,91	507
038	Grinau	70 937	27 067	114 245	12 776	4 584	193 374	180,84	237,25	646,74	299
039	Groß Boden	89 640	53 137	120 505	5 057	9 003	206 199	341,54	435,15	1 000,97	206
040	Groß Disnack	26 802	11 013	50 222	1 743	1 862	76 905	318,99	315,32	904,76	85
041	Groß Grönaau	46 228 207	45 646 012	2 343 379	97 210	7 736 445	40 932 351	10 895,88	12 275,15	10 868,92	3 766
042	Groß Pampau	247 620	217 313	104 287	10 742	36 829	325 820	1 399,58	1 696,03	2 231,64	146
043	Groß Sarau	328 391	142 542	604 661	19 918	24 155	928 815	272,69	326,11	922,36	1 007
044	Groß Schenkenberg	159 528	79 625	286 254	11 279	13 492	443 569	212,26	281,35	782,31	567
045	Grove	125 816	78 923	155 505	4 111	13 372	272 060	401,31	511,45	1 105,94	246
046	Gudow	442 388	173 827	739 820	42 518	29 227	1 195 499	266,39	268,44	725,42	1 648
047	Gülzow	295 202	113 572	651 611	14 615	19 246	942 182	220,37	222,96	711,62	1 324
048	Güster	735 527	493 539	760 877	49 120	83 526	1 461 998	516,21	566,66	1 126,35	1 298
049	Hamfelde	199 118	107 683	337 756	5 200	18 247	523 827	233,23	395,86	1 041,41	503
050	Hamwarde	188 603	75 261	478 180	9 935	12 753	663 965	213,41	217,28	764,94	868
051	Harmsdorf	107 231	55 652	174 995	10 570	9 430	283 366	253,05	330,96	874,59	324
052	Havekost	46 170	16 050	142 699	2 824	2 718	188 975	172,63	243,00	994,60	190
053	Hohenhorn	182 054	92 195	362 370	13 847	15 623	542 648	304,67	328,62	979,51	554
054	Hollenbek	85 297	21 092	160 057	3 684	3 571	245 467	190,00	199,29	573,52	428
056	Hornbek	54 566	15 937	108 127	3 656	2 698	163 651	219,83	288,71	865,88	189
057	Horst	63 771	22 144	101 868	2 988	3 751	164 876	264,59	315,70	816,22	202
058	Juliusburg	40 186	7 553	73 982	815	1 277	113 706	194,73	243,55	689,12	165
059	Kankelau	88 653	53 478	142 416	1 798	9 059	223 808	361,15	402,97	1 017,31	220
060	Kasseburg	161 045	68 660	384 991	3 684	11 634	538 086	209,94	280,08	935,80	575
061	Kastorf	1 037 265	857 066	634 252	76 468	145 259	1 602 726	674,91	922,83	1 425,91	1 124
062	Kittlitz	87 583	23 816	121 075	2 109	4 035	206 732	294,89	344,82	813,91	254
064	Klein Pampau	138 971	33 958	349 280	9 612	5 754	492 109	184,57	216,80	767,72	641
066	Klein Zecher	86 284	38 221	114 103	2 590	6 475	196 502	303,95	358,02	815,36	241
067	Klempau	222 111	112 155	362 228	8 678	19 006	574 011	288,07	364,71	942,55	609
068	Klinkrade	118 598	33 957	310 014	3 787	5 263	427 136	159,58	197,01	709,53	602
069	Koberg	257 783	125 218	436 068	10 711	21 220	683 342	245,72	327,97	869,39	786
070	Köthel	74 039	28 678	205 727	7 209	4 856	282 119	191,20	275,24	1 048,77	269
071	Kollow	183 739	89 468	394 666	11 277	15 160	574 522	235,92	296,83	928,15	619
072	Kröppelshagen-Fahrendorf	374 338	157 239	986 807	18 990	26 646	1 353 489	282,13	289,06	1 045,17	1 295
073	Krüzen	96 843	38 220	195 483	5 041	6 475	290 892	230,11	263,88	792,62	367
074	Krukow	43 149	7 080	116 237	3 198	2 851	159 733	209,67	291,55	1 079,28	148
075	Krummesse	443 895	190 881	1 434 824	47 069	32 348	1 893 440	200,94	255,41	1 089,44	1 738
076	Kuddewörde	323 284	83 274	983 818	31 926	14 112	1 333 916	165,26	242,72	974,37	1 369
077	Kühßen	128 439	70 412	209 711	3 084	11 932	329 302	286,03	356,78	914,73	360
078	Kulpin	55 650	16 391	137 294	2 713	2 775	192 882	221,19	283,93	984,09	196
079	Labenz	409 604	282 224	485 435	13 497	47 830	860 706	399,81	480,19	1 009,03	853
080	Langenlehsten	29 911	3 140	84 367	397	317	114 358	154,69	194,23	742,59	154
081	Lankau	100 026	20 476	250 828	2 921	3 468	350 307	163,82	210,58	737,49	475
082	Lanze	61 118	17 676	124 915	4 074	2 994	187 113	170,61	212,22	649,70	288
083	Lauenburg/Elbe, Stadt	5 456 769	3 916 967	4 222 381	647 326	663 875	9 662 601	518,67	478,87	847,97	11 395
084	Lehmrade	188 298	96 292	221 803	14 785	16 317	408 569	276,23	329,77	715,53	571
085	Linau	338 618	139 783	755 470	24 023	23 689	1 094 422	204,48	269,60	871,36	1 256
086	Lüchow	62 106	21 102	152 800	2 236	3 573	213 569	176,58	225,02	773,80	276
087	Lüttau	286 435	173 040	361 658	21 415	29 326	640 182	319,69	405,72	906,77	706

**Noch: r 6. Realsteueristaufkommen, Realsteueraufbringungskraft und Steuereinnahmekraft
in Schleswig-Holstein 2019 nach Gemeinden**

Nr.	KREISFREIE STADT Gemeinde	Grundsteuer A			Grundsteuer B			Gewerbsteuer			Realsteuer- istaufkommen
		Ist- aufkommen	Hebesatz	Grund- betrag	Ist- aufkommen	Hebesatz	Grund- betrag	Ist- aufkommen	Hebesatz	Grund- betrag	
		Euro	%	Euro	Euro	%	Euro	Euro	%	Euro	
088	Mechow	7 599	330	2 303	9 362	310	3 020	- 846	280	- 302	16 115
089	Möhnsen	8 384	280	2 994	63 095	290	21 757	198 874	320	62 148	270 353
090	Mölln, Stadt	8 130	370	2 197	2 722 066	390	697 966	6 746 978	370	1 823 508	9 477 174
091	Mühlenrade	4 803	270	1 779	16 347	270	6 054	67 534	280	24 119	88 684
092	Müssen	21 514	380	5 662	171 127	425	40 265	104 516	380	27 504	297 157
093	Mustin	14 474	310	4 669	78 364	310	25 279	46 340	300	15 447	139 178
094	Niendorf bei Berkenthin	4 522	260	1 739	21 139	310	6 819	34 864	260	13 409	60 525
095	Niendorf/Stecknitz	8 874	280	3 169	59 447	280	21 231	57 143	315	18 141	125 464
096	Nusse	9 126	311	2 934	122 751	311	39 470	274 008	322	85 096	405 885
097	Panten	16 649	260	6 403	51 222	260	19 701	60 283	310	19 446	128 154
098	Pogeez	8 486	310	2 737	62 348	310	20 112	838 333	310	270 430	909 167
099	Poggensee	7 523	310	2 427	31 562	310	10 181	158 703	350	45 344	197 788
100	Ratingen, Stadt	11 400	380	3 000	2 282 816	400	570 704	6 098 628	370	1 648 278	8 392 844
101	Ritzerau	9 010	290	3 107	27 394	290	9 446	5 353	310	1 727	41 757
102	Römnitz	5 821	290	2 007	6 201	290	2 138	19 825	290	6 836	31 847
103	Rondeshagen	10 822	250	4 329	64 978	230	28 251	122 810	300	40 937	198 610
104	Roseburg	20 835	260	8 013	52 409	260	20 157	76 157	310	24 567	149 401
106	Sahms	6 567	290	2 264	35 531	290	12 252	12 434	300	4 145	54 532
107	Salem	24 484	315	7 773	96 906	315	30 764	104 745	330	31 741	226 135
108	Sandesneben	7 798	260	2 999	197 132	260	75 820	623 298	310	201 064	828 228
109	Schiphorst	13 840	300	4 613	59 072	300	19 691	137 679	320	43 025	210 591
110	Schmilau	17 023	330	5 158	74 699	330	22 636	110 751	310	35 726	202 473
111	Schnakenbek	14 375	320	4 492	102 336	320	31 980	97 211	320	30 378	213 922
112	Schönberg	16 972	280	6 061	132 538	280	47 335	292 850	315	92 968	442 360
113	Schretstaken	12 915	260	4 967	44 725	260	17 202	129 300	310	41 710	186 940
114	Schürensöhlen	3 562	220	1 619	12 110	225	5 382	2 641	280	943	18 313
115	Schulendorf	17 226	300	5 742	41 507	300	13 836	64 548	330	19 560	123 281
116	Schwarzenbek, Stadt	5 839	450	1 298	2 593 985	450	576 441	7 361 559	395	1 863 686	9 961 383
117	Seedorf	20 685	290	7 133	77 666	290	26 781	372 277	330	112 811	470 628
118	Siebenbäumen	20 668	330	6 263	64 843	330	19 649	75 989	330	23 027	161 500
119	Siebeneichen	3 276	310	1 057	22 489	310	7 255	51 512	330	15 610	77 277
120	Sierksrade	6 331	280	2 261	29 922	280	10 686	23 251	300	7 750	59 504
121	Sirksfelde	6 213	280	2 219	28 097	280	10 035	5 575	320	1 742	39 885
122	Steinhorst	17 738	330	5 375	55 261	330	16 746	44 142	350	12 612	117 141
123	Sterley	27 933	310	9 011	94 502	310	30 485	245 337	330	74 345	367 772
124	Stubben	12 877	330	3 902	41 089	330	12 451	61 054	360	16 959	115 020
125	Talkau	4 683	260	1 801	55 092	270	20 404	96 964	310	31 279	156 739
126	Tramm	5 655	290	1 950	38 687	290	13 340	59 240	310	19 110	103 582
127	Walksfelde	5 491	310	1 771	23 151	310	7 468	9 246	330	2 802	37 888
128	Wangelau	11 137	300	3 712	18 476	300	6 159	56 260	310	18 148	85 873
129	Wentorf bei Hamburg	2 941	395	745	2 328 927	395	589 602	3 681 377	390	943 943	6 013 245
130	Wentorf (Amt Sandesneben-Nusse)	9 893	290	3 411	66 389	290	22 893	107 917	310	34 812	184 199
131	Wiershop	11 854	360	3 293	33 545	380	8 828	415 698	360	115 472	461 097
132	Witzeeze	12 253	297	4 126	83 178	297	28 006	136 166	330	41 262	231 597
133	Wohltorf	3 466	380	912	557 816	425	131 251	615 251	400	153 813	1 176 533
134	Woltersdorf	7 661	240	3 192	35 253	270	13 057	252 838	310	81 561	295 752
135	Worth	12 893	380	3 393	24 217	425	5 698	14 101	380	3 711	51 211
136	Ziethen	10 155	330	3 077	138 516	350	39 576	166 821	330	50 552	315 492
54 Nordfriesland											
001	Achtrup	53 732	380	14 140	212 747	425	50 058	581 057	400	145 264	847 536
002	Ahrenshöft	12 156	332	3 661	71 824	332	21 634	433 874	380	114 177	517 854
003	Ahrenviöl	16 066	290	5 540	50 750	290	17 500	461 281	320	144 150	528 097
004	Ahrenviölfeld	9 316	290	3 212	17 541	290	6 049	162 736	380	42 825	189 593
005	Alkersum	14 675	330	4 447	83 817	330	25 399	562 500	360	156 250	660 992
006	Almdorf	10 685	380	2 812	78 599	425	18 494	82 324	380	21 664	171 608
007	Arlowatt	9 365	300	3 122	31 683	310	10 220	248 334	350	70 953	289 382
009	Aventoft	15 806	370	4 272	77 802	370	21 028	331 215	380	87 162	424 823
010	Bargum	31 079	380	8 179	77 702	425	18 283	92 770	380	24 413	201 551
011	Behrendorf	26 685	280	9 530	51 802	290	17 863	684 492	320	213 904	762 979
012	Bohmstedt	20 600	332	6 205	81 160	332	24 446	430 612	380	113 319	532 372
013	Bondelum	12 024	280	4 294	11 976	290	4 130	78 636	380	20 694	102 636
014	Bordelum	51 525	325	15 854	254 707	325	78 371	2 422 875	380	637 599	2 729 107
015	Borgsum	11 569	330	3 506	65 969	330	19 991	81 958	370	22 151	159 496
016	Bosbüll	12 832	280	4 583	24 827	280	8 867	290 130	380	76 350	327 789
017	Braderup	7 218	130	5 552	29 965	130	23 050	579 948	380	152 618	617 131
018	Bramstedtlund	15 150	380	3 987	25 888	425	6 091	121 237	380	31 904	162 275
019	Bredstedt, Stadt	8 698	380	2 289	898 779	425	211 477	2 311 204	380	608 212	3 218 681
020	Breklum	23 111	400	5 778	399 675	425	94 041	1 159 110	380	305 029	1 581 896

**Noch: r 6. Realsteueristaufkommen, Realsteueraufbringungskraft und Steuereinnahmekraft
in Schleswig-Holstein 2019 nach Gemeinden**

Nr.	KREISFREIE STADT Gemeinde	Realsteuer- aufbringungskraft		Gemeindeanteil an der		Gewerbe- steuer- umlage	Steuer- einnahme- kraft	Realsteuer-		Steuer- einnahme- kraft	Einwohner am 30.06.2019
		Insgesamt	davon aus Gewerbe- steuer	Einkommen- steuer	Umsatz- steuer			istauf- kommen	aufbrin- gungskraft		
088	Mechow	18 536	- 1 141	67 152	1 512	- 195	87 395	124,92	143,69	677,48	129
089	Möhnsen	331 478	234 676	278 571	20 077	39 772	590 354	491,55	602,69	1 073,37	550
090	Mölln, Stadt	9 680 725	6 885 711	7 671 935	1 286 916	1 167 042	17 472 534	497,39	508,07	917,00	19 054
091	Mühlenrade	121 141	91 076	117 660	2 133	15 434	225 500	495,44	676,77	1 259,78	179
092	Müssen	283 404	103 858	504 927	24 690	17 600	795 421	258,17	246,22	691,07	1 151
093	Mustin	174 734	58 328	388 121	10 865	9 884	563 836	188,08	236,13	761,94	740
094	Niendorf bei Berkenthin	83 622	50 634	90 771	888	8 579	166 702	315,23	435,53	868,24	192
095	Niendorf/Stecknitz	163 781	68 500	378 020	2 980	11 607	533 174	188,95	246,66	802,97	664
096	Nusse	488 679	321 328	526 979	43 834	54 459	1 005 033	362,72	436,71	898,15	1 119
097	Panten	173 293	73 430	355 255	8 152	12 445	524 255	196,56	265,79	804,07	652
098	Pogeez	1 110 549	1 021 165	247 840	18 047	173 073	1 203 363	1 829,31	2 234,50	2 421,25	497
099	Poggensee	219 912	171 222	123 209	7 106	29 015	321 212	541,88	602,50	880,03	365
100	Ratzeburg, Stadt	8 513 402	6 224 029	6 093 271	967 811	1 054 894	14 519 590	575,33	583,59	995,31	14 588
101	Ritzerau	54 524	6 520	169 020	708	1 102	223 150	133,84	174,76	715,22	312
102	Römnitz	40 993	25 814	28 455	1 636	4 373	66 711	568,70	732,01	1 191,26	56
103	Rondeshagen	281 734	154 580	414 299	13 997	26 197	683 833	243,99	346,11	840,09	814
104	Roseburg	199 777	92 766	337 756	15 084	15 264	537 353	282,42	377,65	1 015,79	529
106	Sahms	72 075	15 651	262 778	4 938	2 650	337 141	141,64	187,21	875,69	385
107	Salem	268 435	119 856	361 942	10 703	20 310	620 770	372,55	442,23	1 022,68	607
108	Sandesneben	1 071 985	759 233	964 612	61 189	128 678	1 969 108	448,18	580,08	1 065,53	1 848
109	Schiphorst	256 368	162 465	333 915	6 314	27 532	569 065	333,74	406,29	901,85	631
110	Schmilau	242 375	134 905	336 191	39 633	22 861	595 338	361,56	432,81	1 063,10	560
111	Schnakenbek	257 299	114 711	504 074	9 203	19 440	751 136	247,31	297,46	868,36	865
112	Schönberg	560 162	351 056	736 548	30 549	59 497	1 267 762	324,31	410,68	929,44	1 364
113	Schretstaken	242 632	157 499	307 167	8 180	26 691	531 288	367,99	477,62	1 045,84	508
114	Schürensöhlen	30 413	3 562	126 623	967	601	157 402	115,18	191,28	989,95	159
115	Schulendorf	148 110	73 860	296 782	5 033	12 516	437 409	269,76	324,09	957,13	457
116	Schwarzenbek, Stadt	9 344 084	7 037 427	7 956 480	1 282 209	1 192 754	17 390 019	604,31	566,86	1 054,96	16 484
117	Seedorf	556 540	425 984	254 669	13 850	72 197	752 862	937,51	1 108,65	1 499,73	502
118	Siebenbäumen	186 145	86 952	309 871	7 052	14 735	488 333	264,32	304,66	799,24	611
119	Siebeneichen	91 414	58 943	120 079	8 069	8 585	210 977	300,69	355,69	820,92	257
120	Sierksrade	79 426	29 266	160 057	1 953	4 957	236 479	142,01	189,56	564,39	419
121	Sirksfelde	53 996	6 579	173 573	1 365	1 149	227 785	123,10	166,65	703,04	324
122	Steinhorst	132 284	47 624	330 927	1 595	8 069	456 737	203,02	229,26	791,57	577
123	Sterley	432 288	280 731	426 108	32 248	47 577	843 067	393,76	462,83	902,64	934
124	Stubben	126 676	64 040	228 064	8 714	10 850	352 604	294,92	324,81	904,11	390
125	Talkau	205 565	118 111	287 677	9 385	20 015	482 612	300,84	394,56	926,32	521
126	Tramm	131 891	72 160	220 950	7 830	11 677	348 994	297,65	379,00	1 002,86	348
127	Walksfelde	46 266	10 580	132 029	406	1 792	176 909	161,23	196,88	752,80	235
128	Wangelau	105 405	68 530	106 846	2 582	11 613	203 220	390,33	479,11	923,73	220
129	Wentorf bei Hamburg	5 921 797	3 564 404	8 795 322	695 062	604 018	14 808 163	447,18	440,38	1 101,22	13 447
130	Wentorf (Amt Sandesneben-Nusse)	234 170	131 453	386 414	8 364	22 277	606 671	252,33	320,78	831,06	730
131	Wiershop	482 178	436 030	127 049	31 843	73 899	567 171	2 364,60	2 472,71	2 908,57	195
132	Witzeeze	281 313	155 810	424 258	15 362	26 405	694 528	260,81	316,79	782,13	888
133	Wohltorf	1 108 055	580 809	1 956 823	38 754	98 438	3 005 194	490,02	461,50	1 251,64	2 401
134	Woltersdorf	370 686	307 980	184 813	12 805	52 195	516 109	1 012,85	1 269,47	1 767,49	292
135	Worth	47 992	14 012	100 587	5 261	2 391	151 449	286,09	268,11	846,08	179
136	Ziethen	359 135	190 888	500 232	15 529	32 351	842 545	281,44	320,37	751,60	1 121
54 Nordfriesland											
001	Achtrup	795 228	548 529	626 144	35 268	92 965	1 363 675	564,27	529,45	907,91	1 502
002	Ahrenshöft	529 659	431 143	202 598	50 033	73 070	709 220	1 019,40	1 042,64	1 396,10	508
003	Ahrenviöl	632 541	544 323	232 474	37 233	92 253	809 995	1 011,68	1 211,76	1 551,71	522
004	Ahrenviölfeld	196 494	161 712	124 631	5 835	27 405	299 555	854,02	885,11	1 349,35	222
005	Alkersum	706 165	590 013	189 223	37 441	99 976	832 853	1 699,21	1 815,34	2 141,01	389
006	Almdorf	164 971	81 806	215 829	6 202	13 862	373 140	311,45	299,40	677,21	551
007	Arliewatt	319 067	267 923	129 041	17 893	45 406	420 595	879,58	969,81	1 278,40	329
009	Aventoft	427 244	329 130	175 708	34 059	55 781	581 230	950,39	955,80	1 300,29	447
010	Bargum	192 257	92 186	220 239	7 834	15 621	404 709	320,94	306,14	644,44	628
011	Behrendorf	910 581	807 718	314 140	41 069	136 896	1 128 894	1 372,26	1 637,73	2 030,38	556
012	Bohmstedt	546 060	427 901	352 837	34 388	72 519	860 766	701,41	719,45	1 134,08	759
013	Bondelum	108 837	78 141	73 130	2 683	13 241	171 409	633,56	671,83	1 058,08	162
014	Bordelum	2 773 076	2 407 624	833 579	112 915	408 059	3 311 511	1 360,47	1 382,39	1 650,80	2 006
015	Borgsum	175 081	83 643	145 688	8 969	14 038	315 700	476,11	522,63	942,39	335
016	Bosbüll	338 874	288 304	109 978	11 439	48 861	411 430	1 377,26	1 423,84	1 728,70	238
017	Braderup	686 723	576 297	329 220	46 483	97 673	964 753	933,63	1 038,92	1 459,54	661
018	Bramstedtlund	157 988	120 474	76 542	4 763	20 416	218 877	724,44	705,30	977,13	224
019	Bredstedt, Stadt	3 148 888	2 296 656	1 710 834	373 233	389 252	4 843 703	590,58	577,78	888,75	5 450
020	Breklum	1 546 531	1 151 814	884 511	187 220	195 216	2 423 046	680,09	664,89	1 041,72	2 326

**Noch: r 6. Realsteueristaufkommen, Realsteueraufbringungskraft und Steuereinnahmekraft
in Schleswig-Holstein 2019 nach Gemeinden**

Nr.	KREISFREIE STADT Gemeinde	Grundsteuer A			Grundsteuer B			Gewerbsteuer			Realsteuer- istaufkommen Euro
		Ist- aufkommen	Hebesatz	Grund- betrag	Ist- aufkommen	Hebesatz	Grund- betrag	Ist- aufkommen	Hebesatz	Grund- betrag	
		Euro	%	Euro	Euro	%	Euro	Euro	%	Euro	
022	Dagebüll	79 738	350	22 782	207 611	350	59 317	1 453 148	380	382 407	1 740 497
023	Drage	23 448	330	7 105	66 139	330	20 042	216 766	350	61 933	306 353
024	Dreisdorf	28 852	380	7 593	181 378	425	42 677	374 199	380	98 473	584 429
025	Dunsum	6 467	270	2 395	13 567	270	5 025	- 4 623	330	- 1 401	15 411
026	Elisabeth-Sophien-Koog	3 247	100	3 247	1 985	100	1 985	- 8 384	350	- 2 395	- 3 152
027	Ellhöft	3 801	140	2 715	2 533	140	1 809	156 828	380	41 271	163 162
032	Fresendelf	3 132	310	1 010	10 751	310	3 468	588	340	173	14 471
033	Friedrichstadt, Stadt	3 311	380	871	370 771	435	85 235	807 306	380	212 449	1 181 388
034	Friedrich-Wilhelm-Lübke-Koog	16 764	120	13 970	8 145	130	6 265	1 004 908	380	264 449	1 029 817
035	Garding, Kirchspiel	33 854	380	8 909	60 689	425	14 280	93 574	380	24 625	188 117
036	Garding, Stadt	3 296	380	867	431 176	425	101 453	860 768	380	226 518	1 295 240
037	Goldebek	18 934	380	4 983	36 797	425	8 658	111 569	380	29 360	167 300
038	Goldelund	19 281	380	5 074	45 618	425	10 734	188 791	380	49 682	253 690
039	Gröde	786	380	207	658	425	155	115	380	30	1 559
040	Grothusenkoog	7 395	340	2 175	2 706	340	796	39 165	340	11 519	49 266
041	Haselund	20 042	310	6 465	107 541	310	34 691	539 692	380	142 024	667 275
042	Hattstedt	12 508	400	3 127	404 892	425	95 269	608 615	380	160 162	1 026 015
043	Hattstedtermarsch	45 219	500	9 044	36 445	380	9 591	78 070	360	21 686	159 734
045	Högel	26 022	425	6 123	42 578	425	10 018	201 527	380	53 033	270 127
046	Hörnum (Sylt)	-	330	-	286 946	330	86 953	261 240	350	74 640	548 186
048	Holm	4 703	370	1 271	12 759	390	3 272	4 223	380	1 111	21 685
050	Hallig Hooge	3 267	380	860	18 616	425	4 380	106 199	380	27 947	128 082
052	Horstedt	16 259	270	6 022	81 575	280	29 134	380 481	310	122 736	478 315
054	Hude	7 969	370	2 154	18 134	390	4 650	16 957	370	4 583	43 060
055	Humptrup	24 223	425	5 700	104 802	425	24 659	90 475	380	23 809	219 500
056	Husum, Stadt	16 715	350	4 776	3 512 119	370	949 221	23 749 060	360	6 596 961	27 277 894
057	Immenstedt	18 227	330	5 523	57 689	330	17 482	50 359	350	14 388	126 275
059	Joldelund	25 202	360	7 001	89 075	380	23 441	433 636	380	114 115	547 913
061	Kampen (Sylt)	1 611	325	496	633 149	325	194 815	2 560 280	310	825 897	3 195 040
062	Karlum	11 741	380	3 090	27 895	425	6 564	125 790	380	33 103	165 426
063	Katharinenheerd	19 187	425	4 515	22 198	425	5 223	6 642	380	1 748	48 027
065	Klanxbüll	20 571	330	6 234	128 808	330	39 033	878 458	380	231 173	1 027 837
068	Klixbüll	22 757	330	6 896	106 959	330	32 412	886 690	400	221 673	1 016 406
070	Koldenbüttel	52 066	380	13 702	104 600	380	27 526	164 112	360	45 587	320 778
071	Kolkerheide	4 856	332	1 463	2 313	332	697	13 496	400	3 374	20 665
072	Kotzenbüll	19 110	380	5 029	23 962	425	5 638	30 341	380	7 984	73 413
073	Ladelund	32 304	380	8 501	214 130	425	50 384	515 478	400	128 870	761 912
074	Langeneß	6 905	380	1 817	14 364	425	3 380	68 056	380	17 909	89 325
075	Langenhorn	70 999	332	21 385	394 581	332	118 850	2 680 963	380	705 517	3 146 543
076	Leck	32 297	440	7 340	1 288 893	440	292 930	2 277 635	380	599 378	3 598 825
077	Lexgaard	3 152	180	1 751	2 608	180	1 449	2 506	250	1 002	8 266
078	List	1 140	330	345	524 701	330	159 000	1 737 299	310	560 419	2 263 140
079	Löwenstedt	23 878	300	7 959	67 704	310	21 840	915 078	380	240 810	1 006 660
080	Lütjenholm	10 007	332	3 014	27 771	332	8 365	315 210	380	82 950	352 988
083	Midlum	12 085	330	3 662	66 446	330	20 135	96 142	360	26 706	174 673
084	Mildstedt	11 161	360	3 100	543 163	380	142 938	684 056	380	180 015	1 238 380
085	Nebel	1 793	300	598	276 069	340	81 197	601 833	360	167 176	879 695
086	Neukirchen	46 895	370	12 674	157 185	370	42 482	301 199	400	75 300	505 279
087	Nieblum	6 270	270	2 322	204 957	290	70 675	335 721	330	101 734	546 948
088	Niehbüll, Stadt	48 848	350	13 957	1 485 664	350	424 475	10 804 985	380	2 843 417	12 339 497
089	Norddorf auf Amrum	36	280	13	194 411	300	64 804	540 893	340	159 086	735 340
090	Norderfriedrichskoog	-	-	-	-	-	-	- 312 881	336	- 93 119	- 312 881
091	Nordstrand	107 413	380	28 267	425 627	425	100 148	537 644	380	141 485	1 070 684
092	Norstedt	17 908	310	5 777	34 420	310	11 103	569 666	380	149 912	621 994
093	Ockholm	25 661	340	7 547	38 004	340	11 178	177 575	360	49 326	241 240
094	Oevenum	19 653	380	5 172	99 799	425	23 482	346 846	380	91 275	466 298
095	Oldenswort	99 919	390	25 620	177 481	425	41 760	693 354	390	177 783	970 754
096	Oldersbek	17 374	380	4 572	99 614	425	23 439	165 152	380	43 461	282 140
097	Olderup	13 073	280	4 669	38 941	290	13 428	355 733	340	104 627	407 747
098	Oldsum	20 035	280	7 155	84 592	300	28 197	183 810	340	54 062	288 437
099	Ostenfeld (Husum)	35 487	350	10 139	201 883	350	57 681	603 704	380	158 869	841 074
100	Osterhever	40 800	380	10 737	34 809	425	8 190	81 851	380	21 540	157 460
101	Oster-Ohrstedt	12 762	290	4 401	70 758	290	24 399	501 179	320	156 618	584 699
103	Pellworm	86 945	410	21 206	240 016	485	49 488	1 963 288	410	478 851	2 290 249
104	Poppenbüll	34 009	380	8 950	34 258	425	8 061	46 599	380	12 263	114 866
105	Ramstedt	9 008	380	2 371	52 669	425	12 393	93 561	380	24 621	155 238
106	Rantrum	25 359	380	6 673	284 449	425	66 929	725 983	380	191 048	1 035 791
108	Reußenköge	96 092	280	34 319	52 052	280	18 590	5 959 001	380	1 568 158	6 107 145
109	Risum-Lindholm	55 210	310	17 810	428 441	310	138 207	2 330 437	380	613 273	2 814 088
110	Rodenäs	27 759	370	7 502	56 600	390	14 513	354 004	380	93 159	438 363

**Noch: r 6. Realsteueristaufkommen, Realsteueraufbringungskraft und Steuereinnahmekraft
in Schleswig-Holstein 2019 nach Gemeinden**

Nr.	KREISFREIE STADT Gemeinde	Realsteuer- aufbringungskraft		Gemeindeanteil an der		Gewerbe- steuer- umlage	Steuer- einnahme- kraft	Realsteuer-		Steuer- einnahme- kraft	Einwohner am 30.06.2019
		Insgesamt	davon aus Gewerbe- steuer	Einkommen- steuer	Umsatz- steuer			istauf- kommen	aufbrin- gungskraft		
022	Dagebüll	1 756 262	1 444 001	364 504	57 794	244 738	1 933 822	1 931,74	1 949,29	2 146,31	901
023	Drage	337 413	233 865	236 600	25 119	39 633	559 499	480,93	529,69	878,33	637
024	Drelsdorf	567 410	371 844	553 726	49 001	63 020	1 107 117	472,08	458,33	894,28	1 238
025	Dunsum	22 701	- 5 290	33 007	725	- 899	57 332	217,06	319,73	807,49	71
026	Elisabeth-Sophien-Koog	9 621	- 9 045	14 369	3 999	- 1 535	29 524	- 57,31	174,93	536,80	55
027	Ellhöft	172 046	155 841	44 389	16 532	26 410	206 557	1 510,76	1 593,02	1 912,56	108
032	Fresendelf	17 846	653	30 019	37	108	47 794	159,02	196,11	525,21	91
033	Friedrichstadt, Stadt	1 145 542	802 224	769 698	122 965	135 965	1 902 240	447,50	433,92	720,55	2 640
034	Friedrich-Wilhelm-Lübke-Koog	1 069 806	998 582	159 204	72 901	169 244	1 132 667	5 721,21	5 943,37	6 292,60	180
035	Garding, Kirchspiel	179 482	92 985	118 229	7 707	15 757	289 661	648,68	618,90	998,83	290
036	Garding, Stadt	1 263 433	855 350	904 429	129 641	144 981	2 152 522	464,91	453,49	772,62	2 786
037	Goldebek	161 926	110 867	132 029	4 444	18 786	279 613	454,62	440,02	759,82	368
038	Goldelund	247 254	187 603	119 936	7 998	31 793	343 395	605,47	590,10	819,56	419
039	Gröde	1 417	114	10 813	48	18	12 260	222,71	202,38	1 751,38	7
040	Grothusenkoog	53 869	43 497	17 927	22 404	7 369	86 831	2 142,00	2 342,12	3 775,25	23
041	Haselund	696 233	536 295	388 548	62 025	90 891	1 055 915	762,60	795,70	1 206,76	875
042	Hattstedt	995 638	604 784	1 135 197	55 846	102 500	2 084 181	398,45	386,66	809,39	2 575
043	Hattstedtermarsch	150 103	81 888	103 574	7 614	13 875	247 416	585,11	549,83	906,29	273
045	Högel	260 521	200 258	144 122	9 247	33 939	379 951	575,96	555,48	810,13	469
046	Hörnum (Sylt)	629 147	281 847	451 291	65 177	47 766	1 097 849	609,10	699,05	1 219,83	900
048	Holm	21 467	4 196	38 130	521	709	59 409	240,94	238,52	660,10	90
050	Hallig Hooge	125 869	105 531	58 475	7 280	17 883	173 741	1 306,96	1 284,38	1 772,87	98
052	Horstedt	599 739	463 460	359 098	20 200	78 547	900 490	603,17	756,29	1 135,55	793
054	Hude	43 000	17 306	63 454	979	2 932	104 501	244,66	244,32	593,75	176
055	Humtrup	207 246	89 905	246 559	6 947	15 235	445 517	299,05	282,35	606,97	734
056	Husum, Stadt	28 717 737	24 910 654	9 037 045	2 934 337	4 222 835	36 466 284	1 178,67	1 240,88	1 575,69	23 143
057	Immenstedt	142 420	54 331	309 587	5 976	9 206	448 777	200,76	226,42	713,48	629
059	Joldelund	547 682	430 906	250 116	13 055	73 031	737 822	763,11	762,79	1 027,61	718
061	Kampen (Sylt)	3 898 403	3 118 652	335 622	174 385	528 388	3 880 022	6 783,52	8 276,87	8 237,84	471
062	Karlum	161 431	124 998	95 749	1 274	21 184	237 270	791,51	772,40	1 135,27	209
063	Katharinenheerd	42 391	6 600	56 909	680	1 115	98 865	263,88	232,92	543,22	182
065	Klanxbüll	1 049 444	872 928	392 105	35 555	147 947	1 329 157	1 034,04	1 055,78	1 337,18	994
068	Klixbüll	989 315	837 053	371 048	29 379	141 867	1 247 875	1 032,93	1 005,40	1 268,17	984
070	Koldenbüttel	327 393	172 139	378 020	8 928	29 171	685 170	351,73	358,98	751,28	912
071	Kolkerheide	20 360	12 740	9 390	459	2 156	28 053	322,89	318,13	438,33	64
072	Kotzenbüll	69 300	30 150	80 242	3 509	5 106	147 945	361,64	341,38	728,79	203
073	Ladelund	715 972	486 622	432 083	31 437	82 473	1 097 019	569,02	534,71	819,28	1 339
074	Langeneß	87 136	67 628	67 152	2 448	11 458	145 278	633,51	617,99	1 030,34	141
075	Langenhorn	3 209 507	2 664 087	1 253 426	208 109	451 527	4 219 515	955,23	974,35	1 280,97	3 294
076	Leck	3 457 566	2 263 298	2 816 866	464 087	383 598	6 354 921	472,04	453,51	833,54	7 624
077	Lexgaard	15 363	3 785	25 894	199	638	40 818	172,21	320,07	850,38	48
078	List	2 752 393	2 116 187	848 943	164 191	358 665	3 406 862	1 511,78	1 838,61	2 275,79	1 497
079	Löwenstedt	1 022 871	909 318	241 153	24 035	154 116	1 133 943	1 511,50	1 535,84	1 702,62	666
080	Lütjenholm	356 603	313 226	134 591	8 156	53 085	446 265	1 066,43	1 077,35	1 348,23	331
083	Midlum	193 377	100 844	220 665	15 155	18 340	410 857	405,27	448,67	953,26	431
084	Mildstedt	1 260 911	679 750	1 787 093	121 851	115 260	3 054 649	317,21	322,98	782,44	3 904
085	Nebel	957 554	631 269	597 690	78 004	109 937	1 523 311	941,86	1 025,22	1 630,95	934
086	Neukirchen	495 931	284 338	433 507	34 890	48 189	916 139	436,34	428,27	791,14	1 158
087	Nieblum	674 117	384 154	243 856	30 340	67 231	881 082	931,77	1 148,41	1 500,99	587
088	Niebüll, Stadt	12 478 525	10 736 971	3 911 088	977 905	1 819 783	15 547 735	1 242,15	1 256,14	1 565,10	9 934
089	Norddorf auf Amrum	859 597	600 722	314 424	79 677	103 337	1 150 361	1 278,85	1 494,95	2 000,63	575
090	Norderfriedrichskoog	- 351 626	- 351 626	22 906	332 498	- 59 596	63 374	- 6 016,94	- 6 762,04	1 218,73	52
091	Nordstrand	1 027 738	534 260	772 685	68 218	90 548	1 778 093	476,28	457,18	790,97	2 248
092	Norstedt	629 532	566 080	182 964	11 742	95 941	728 297	1 502,40	1 520,61	1 759,17	414
093	Ockholm	255 864	186 260	112 254	13 115	31 556	349 667	809,53	858,61	1 173,38	298
094	Oevenum	455 556	344 663	174 285	41 435	59 692	611 584	1 011,49	988,19	1 326,65	461
095	Oldenswort	922 845	671 323	530 963	53 872	113 776	1 393 904	768,00	730,10	1 102,77	1 264
096	Oldersbek	272 849	164 112	279 425	15 610	27 813	540 071	377,19	364,77	722,02	748
097	Olderup	464 154	395 081	216 967	25 703	66 958	639 866	904,10	1 029,17	1 418,77	451
098	Oldsum	304 428	204 142	186 092	19 767	33 952	512 335	561,16	662,31	996,76	514
099	Ostenfeld (Husum)	863 818	599 904	664 131	108 637	101 673	1 534 913	548,65	563,48	1 001,25	1 533
100	Osterhever	149 556	81 336	121 358	9 402	13 783	266 533	746,26	708,80	1 263,19	211
101	Oster-Ohrstedt	703 410	591 404	286 254	35 064	100 232	924 496	926,62	1 114,75	1 465,13	631
103	Pellworm	2 075 967	1 808 179	448 018	58 611	306 461	2 276 135	1 965,88	1 781,95	1 953,76	1 165
104	Poppenbüll	108 098	46 306	116 237	6 908	7 844	223 399	497,26	467,96	967,10	231
105	Ramstedt	150 309	92 972	162 902	3 578	15 754	301 035	368,74	357,03	715,05	421
106	Rantrum	1 010 804	721 413	810 814	50 731	122 268	1 750 081	548,62	535,38	926,95	1 888
108	Reußenköge	6 109 234	5 921 491	337 756	319 719	1 003 619	5 763 090	18 966,29	18 972,78	17 897,79	322
109	Risum-Lindholm	2 926 677	2 315 768	1 590 755	162 590	392 491	4 287 531	737,44	766,95	1 123,57	3 816
110	Rodenäs	434 552	351 776	165 179	25 895	59 618	566 008	1 051,23	1 042,09	1 357,33	417

**Noch: r 6. Realsteueristaufkommen, Realsteueraufbringungskraft und Steuereinnahmekraft
in Schleswig-Holstein 2019 nach Gemeinden**

Nr.	KREISFREIE STADT Gemeinde	Grundsteuer A			Grundsteuer B			Gewerbsteuer			Realsteuer- istaufkommen Euro
		Ist- aufkommen	Hebesatz	Grund- betrag	Ist- aufkommen	Hebesatz	Grund- betrag	Ist- aufkommen	Hebesatz	Grund- betrag	
		Euro	%	Euro	Euro	%	Euro	Euro	%	Euro	
113	Sankt Peter-Ording	26 973	350	7 707	1 501 186	370	405 726	3 884 987	380	1 022 365	5 413 146
116	Schwabstedt	27 832	380	7 324	199 960	425	47 049	136 424	380	35 901	364 216
118	Schwesing	20 624	320	6 445	103 621	320	32 382	429 556	380	113 041	553 801
119	Seeth	18 161	310	5 858	51 287	310	16 544	33 904	340	9 972	103 352
120	Simonsberg	29 505	290	10 174	85 312	290	29 418	453 504	340	133 384	568 321
121	Sönnebüll	9 162	335	2 735	25 664	335	7 661	294 911	380	77 608	329 737
123	Sollwitt	16 968	280	6 060	21 839	290	7 531	366 964	380	96 569	405 771
124	Sprakebüll	14 330	380	3 771	31 045	425	7 305	526 412	380	138 529	571 787
125	Stadum	24 019	370	6 492	125 638	390	32 215	688 884	380	181 285	838 541
126	Stedesand	23 553	280	8 412	78 677	280	28 099	364 193	350	104 055	466 423
128	Struckum	18 735	370	5 064	149 221	390	38 262	460 549	370	124 473	628 505
129	Süderende	3 996	280	1 427	29 619	280	10 578	49 854	310	16 082	83 469
130	Süderhöft	4 135	380	1 088	2 918	425	687	236	380	62	7 289
131	Süderlügum	21 788	300	7 263	347 360	300	115 787	4 300 950	380	1 131 829	4 670 098
132	Südermarsch	-	-	-	-	-	-	129 915	310	41 908	129 915
134	Tating	60 038	380	15 799	190 107	425	44 731	375 041	380	98 695	625 186
135	Tetenbüll	71 448	380	18 802	96 411	425	22 685	63 409	380	16 687	231 268
136	Tinningstedt	10 462	360	2 906	29 083	380	7 653	106 490	380	28 024	146 035
138	Tönning, Stadt	61 333	380	16 140	687 855	425	161 848	3 068 708	380	807 555	3 817 896
140	Tümlauer Koog	16 620	380	4 374	29 347	425	6 905	47 221	380	12 427	93 188
141	Uelvelbüll	22 158	330	6 715	32 537	330	9 860	93 945	370	25 391	148 640
142	Uphusum	8 044	380	2 117	53 681	425	12 631	60 531	380	15 929	122 256
143	Utersum	10 046	370	2 715	130 350	390	33 423	167 898	370	45 378	308 294
144	Viöl	25 397	290	8 758	255 013	290	87 936	1 538 620	380	404 900	1 819 030
145	Vollerwiek	11 943	380	3 143	58 939	425	13 868	92 404	380	24 317	163 286
146	Vollstedt	7 365	332	2 218	16 416	332	4 945	295 036	380	77 641	318 817
148	Welt	16 892	380	4 445	41 416	425	9 745	79 702	380	20 974	138 010
149	Wenningstedt - Braderup (Sylt)	2 680	330	812	739 842	330	224 195	2 124 961	340	624 989	2 867 483
150	Westerhever	19 583	370	5 293	23 791	390	6 100	2 636	370	712	46 010
152	Wester-Ohrstedt	28 079	350	8 023	129 953	370	35 122	396 282	380	104 285	554 314
154	Westre	13 247	200	6 624	17 591	200	8 796	690 426	380	181 691	721 264
156	Winnert	29 352	350	8 386	76 035	370	20 550	384 527	350	109 865	489 914
157	Wisch	4 273	380	1 124	10 950	425	2 576	16 638	380	4 378	31 861
158	Witsum	3 405	370	920	19 838	390	5 087	13 745	370	3 715	36 988
159	Wittbek	35 859	370	9 692	96 138	390	24 651	707 363	370	191 179	839 360
160	Wittdün auf Amrum	20	380	5	250 778	390	64 302	606 949	380	159 723	857 747
161	Witzwort	56 851	380	14 961	147 622	425	34 735	410 717	380	108 083	615 190
162	Wobbenbüll	5 894	425	1 387	76 464	425	17 992	70 689	380	18 602	153 047
163	Wrixum	10 731	370	2 900	126 447	390	32 422	297 911	370	80 516	435 089
164	Wyk auf Föhr, Stadt	6 187	340	1 820	1 163 820	425	273 840	3 800 525	360	1 055 701	4 970 532
165	Galmsbüll	36 577	130	28 136	23 706	130	18 235	1 915 921	380	504 190	1 976 204
166	Emmelsbüll-Horsbüll	48 557	320	15 174	117 081	320	36 588	1 861 034	360	516 954	2 026 672
167	Enge-Sande	40 786	380	10 733	191 390	425	45 033	808 591	400	202 148	1 040 767
168	Sylt	33 800	330	10 242	4 419 186	330	1 339 147	19 452 384	350	5 557 824	23 905 370
55 Ostholstein											
001	Ahrensböök	182 004	350	52 001	1 027 475	370	277 696	1 951 400	370	527 405	3 160 879
002	Altenkrempe	59 414	380	15 635	133 624	425	31 441	151 212	380	39 793	344 250
004	Bad Schwartau, Stadt	16 881	310	5 445	2 178 857	310	702 857	7 616 014	330	2 307 883	9 811 752
006	Beschendorf	18 361	325	5 650	45 235	325	13 918	495 032	320	154 698	558 628
007	Bosau	106 837	360	29 677	414 709	360	115 197	1 946 860	267	729 161	2 468 406
010	Dahme	12 068	370	3 262	470 247	390	120 576	443 158	370	119 772	925 473
011	Darlos	12 434	325	3 826	54 322	325	16 714	91 332	325	28 102	158 088
012	Eutin, Stadt	40 433	370	10 928	2 508 704	390	643 257	8 660 030	370	2 340 549	11 209 167
014	Göhl	48 907	380	12 870	127 092	425	29 904	717 173	380	188 730	893 172
015	Gremersdorf	87 483	340	25 730	138 987	350	39 711	425 986	350	121 710	652 456
016	Grönitz	83 739	340	24 629	1 802 311	370	487 111	2 976 739	350	850 497	4 862 789
017	Großenbrode	42 513	370	11 490	554 931	390	142 290	1 416 113	370	382 733	2 013 557
018	Grube	29 400	370	7 946	139 466	390	35 761	289 389	370	78 213	458 255
020	Harmsdorf	27 764	325	8 543	57 331	325	17 640	160 054	325	49 247	245 149
021	Heiligenhafen, Stadt	21 550	350	6 157	1 517 838	350	433 668	2 884 658	350	824 188	4 424 046
022	Heringsdorf	68 137	350	19 468	172 999	350	49 428	474 809	350	135 660	715 945
023	Kabelhorst	16 837	325	5 181	40 823	325	12 561	28 135	350	8 039	85 795
024	Kasseedorf	41 600	425	9 788	171 581	425	40 372	178 436	380	46 957	391 617
025	Kellenhusen (Ostsee)	8 318	370	2 248	448 309	390	114 951	396 677	350	113 336	853 304
027	Lensahn	41 636	325	12 811	530 094	325	163 106	2 701 161	320	844 113	3 272 891
028	Malente	75 579	380	19 889	1 805 968	425	424 934	1 672 005	380	440 001	3 553 552
029	Manhagen	14 676	325	4 516	30 010	325	9 234	84 275	345	24 428	128 961
031	Neukirchen	59 900	350	17 114	162 152	370	43 825	348 515	350	99 576	570 567

**Noch: r 6. Realsteueristaufkommen, Realsteueraufbringungskraft und Steuereinnahmekraft
in Schleswig-Holstein 2019 nach Gemeinden**

Nr.	KREISFREIE STADT Gemeinde	Realsteuer- aufbringungskraft		Gemeindeanteil an der		Gewerbe- steuer- umlage	Steuer- einnahme- kraft	Realsteuer-		Steuer- einnahme- kraft	Einwohner am 30.06.2019
		Insgesamt	davon aus Gewerbe- steuer	Einkommen- steuer	Umsatz- steuer			istauf- kommen	aufbrin- gungskraft		
113	Sankt Peter-Ording	5 506 530	3 860 532	1 628 601	514 761	653 987	6 995 905	1 343,88	1 367,06	1 736,82	4 028
116	Schwabstedt	347 707	135 565	478 180	28 139	22 974	831 052	270,99	258,71	618,34	1 344
118	Schwesing	577 501	426 852	430 661	23 332	72 344	959 150	570,93	595,36	988,81	970
119	Seeth	123 107	37 654	180 687	12 557	6 378	309 973	133,70	159,26	401,00	773
120	Simonsberg	654 811	503 667	359 098	24 971	85 363	953 517	688,04	792,75	1 154,38	826
121	Sönnebüll	332 698	293 055	157 496	13 370	49 666	453 898	1 156,97	1 167,36	1 592,62	285
123	Sollwitt	414 773	364 654	103 717	13 865	61 801	470 554	1 413,84	1 445,20	1 639,56	287
124	Sprakebüll	564 745	523 098	129 468	36 891	88 656	642 448	2 207,67	2 180,48	2 480,49	259
125	Stadum	834 685	684 548	392 815	26 439	116 018	1 137 921	868,95	864,96	1 179,19	965
126	Stedesand	532 969	392 921	350 135	26 896	66 592	843 408	544,89	622,63	985,29	856
128	Struckum	639 586	470 019	407 187	75 067	79 659	1 042 181	626,63	637,67	1 039,06	1 003
129	Süderende	107 697	60 727	77 397	2 845	9 408	178 531	443,98	572,86	949,63	188
130	Süderhöft	6 575	235	7 114	-	38	13 651	728,90	657,54	1 365,14	10
131	Süderlügum	4 760 359	4 273 877	802 136	187 787	724 366	5 025 916	1 954,83	1 992,62	2 103,77	2 389
132	Südermarsch	158 248	158 248	69 003	7 612	26 818	208 045	934,64	1 138,48	1 496,73	139
134	Tating	603 590	372 680	351 984	13 445	63 141	905 878	634,06	612,16	918,74	986
135	Tetenbüll	215 795	63 010	278 855	26 283	10 677	510 256	400,12	373,35	882,80	578
136	Tinningstedt	145 999	105 820	117 233	5 936	17 934	251 234	570,45	570,31	981,38	256
138	Tönning, Stadt	3 749 206	3 049 391	1 670 002	238 590	516 832	5 140 966	765,11	751,34	1 030,25	4 990
140	Tümlauer Koog	88 968	46 924	37 844	2 331	7 950	121 193	847,16	808,80	1 101,75	110
141	Uelvelbüll	157 463	95 877	133 025	8 318	16 246	282 560	492,19	521,40	935,63	302
142	Uphusum	117 599	60 150	142 416	16 154	10 194	265 975	345,36	332,20	751,34	354
143	Utersum	313 825	171 350	198 471	40 337	29 078	523 555	766,90	780,66	1 302,37	402
144	Viöl	1 909 120	1 528 935	845 529	127 192	259 133	2 622 708	812,07	852,29	1 170,85	2 240
145	Vollerwiek	157 606	91 822	89 062	7 230	15 602	238 296	745,60	719,66	1 088,11	219
146	Vollstedt	320 264	293 179	76 258	10 010	49 688	356 844	1 651,90	1 659,40	1 848,93	193
148	Welt	132 823	79 200	102 011	3 752	13 424	225 162	676,52	651,09	1 103,74	204
149	Wenningstedt - Braderup (Sylt)	3 258 149	2 360 007	742 665	208 356	399 989	3 809 181	1 803,45	2 049,15	2 395,71	1 590
150	Westerhever	44 558	2 690	30 447	2 806	457	77 354	511,22	495,09	859,49	90
152	Wester-Ohrstedt	560 601	393 788	370 905	41 491	66 738	906 259	534,02	540,08	873,08	1 038
154	Westre	743 114	686 080	172 719	23 269	116 278	822 824	1 949,36	2 008,42	2 223,85	370
156	Winnert	524 671	414 859	232 332	26 689	70 312	713 380	686,15	734,83	999,13	714
157	Wisch	30 543	16 533	54 348	4 763	2 798	86 856	297,77	285,45	811,73	107
158	Witsum	37 388	14 028	27 600	370	2 360	62 998	821,96	830,84	1 399,95	45
159	Wittbek	852 416	721 908	283 835	4 452	122 352	1 018 351	1 091,50	1 108,47	1 324,25	769
160	Wittdün auf Amrum	859 975	603 128	394 097	64 078	102 941	1 215 209	1 070,85	1 073,63	1 517,11	801
161	Witzwort	596 341	408 132	421 982	47 657	69 171	996 809	598,43	580,10	969,66	1 028
162	Wobbenbüll	146 690	70 244	230 766	1 290	11 902	366 844	357,59	342,73	857,11	428
163	Wrixum	443 126	304 037	257 656	23 253	51 017	673 018	708,61	721,70	1 096,12	614
164	Wyk auf Föhr, Stadt	5 086 176	3 986 413	1 927 800	463 073	692 564	6 784 485	1 167,34	1 194,50	1 593,35	4 258
165	Galmsbüll	2 069 742	1 903 861	321 680	76 814	322 678	2 145 558	3 326,94	3 484,41	3 612,05	594
166	Emmelsbüll-Horsbüll	2 148 376	1 952 059	359 098	43 412	330 848	2 220 038	2 364,84	2 506,86	2 590,48	857
167	Enge-Sande	978 687	763 326	415 011	62 570	129 372	1 326 896	928,43	873,05	1 183,67	1 121
168	Sylt	26 369 355	20 986 789	8 112 981	2 152 439	3 594 231	33 040 544	1 730,27	1 908,61	2 391,47	13 816
55 Ostholstein											
001	Ahrensböök	3 272 641	1 991 525	3 697 393	271 256	337 535	6 903 755	384,44	398,03	839,67	8 222
002	Altenkrempe	327 545	150 260	543 484	16 910	5 650	882 289	310,41	295,35	795,57	1 109
004	Bad Schwartau, Stadt	11 540 044	8 714 751	10 581 134	1 139 873	1 477 042	21 784 009	488,63	574,70	1 084,86	20 080
006	Beschendorf	658 425	584 150	238 023	13 823	99 002	811 269	1 080,52	1 273,55	1 569,19	517
007	Bosau	3 311 622	2 753 371	1 532 281	76 464	466 660	4 453 707	729,65	978,90	1 316,50	3 383
010	Dahme	944 650	452 270	410 458	68 383	76 652	1 346 839	737,43	752,71	1 073,18	1 255
011	Damlos	185 527	106 116	278 001	3 728	17 982	449 274	257,47	302,16	731,72	614
012	Eutin, Stadt	11 443 475	8 838 099	7 656 000	1 538 686	1 497 947	19 140 214	661,31	675,13	1 129,22	16 950
014	Göhl	874 661	712 659	482 164	39 469	120 786	1 275 508	809,03	792,27	1 155,35	1 104
015	Gremersdorf	703 287	459 588	680 635	73 138	77 888	1 379 172	431,80	465,44	912,75	1 511
016	Grönitz	5 238 566	3 211 544	2 458 479	437 542	544 335	7 590 252	665,32	716,73	1 038,48	7 309
017	Großenbrode	2 051 550	1 445 231	799 432	131 730	244 948	2 737 764	921,54	938,92	1 252,98	2 185
018	Grube	464 448	295 339	334 912	65 619	49 589	815 390	435,19	441,07	774,35	1 053
020	Harmsdorf	284 670	185 962	268 470	18 542	31 514	540 168	377,15	437,95	831,03	650
021	Heiligenhafen, Stadt	4 864 677	3 112 200	3 033 690	456 781	527 427	7 827 721	481,19	529,11	851,39	9 194
022	Heringsdorf	774 064	512 262	388 121	29 753	86 814	1 105 124	641,53	693,61	990,25	1 116
023	Kabelhorst	97 656	30 354	159 062	3 514	5 142	255 090	199,06	226,58	591,86	431
024	Kasseedorf	370 933	177 313	667 972	28 408	10 586	1 056 727	270,08	255,82	728,78	1 450
025	Kellenhusen (Ostsee)	894 528	427 967	342 451	57 151	72 532	1 221 598	739,43	775,15	1 058,58	1 154
027	Lensahn	3 881 266	3 187 438	1 770 304	356 124	540 225	5 467 469	661,46	784,41	1 104,99	4 948
028	Malente	3 424 484	1 661 480	4 509 488	603 494	281 597	8 255 869	327,67	315,77	761,26	10 845
029	Manhagen	144 055	92 240	143 838	3 629	15 619	275 903	341,17	381,10	729,90	378
031	Neukirchen	607 644	376 006	437 063	30 005	63 768	1 010 944	489,34	521,14	867,02	1 166

**Noch: r 6. Realsteueristaufkommen, Realsteueraufbringungskraft und Steuereinnahmekraft
in Schleswig-Holstein 2019 nach Gemeinden**

Nr.	KREISFREIE STADT Gemeinde	Grundsteuer A			Grundsteuer B			Gewerbsteuer			Realsteuer- istaufkommen Euro
		Ist- aufkommen	Hebesatz	Grund- betrag	Ist- aufkommen	Hebesatz	Grund- betrag	Ist- aufkommen	Hebesatz	Grund- betrag	
		Euro	%	Euro	Euro	%	Euro	Euro	%	Euro	
032	Neustadt in Holstein, Stadt	22 677	400	5 669	2 446 316	425	575 604	5 595 051	400	1 398 763	8 064 044
033	Oldenburg in Holstein, Stadt	41 748	360	11 597	1 318 092	380	346 866	7 285 754	360	2 023 821	8 645 594
035	Ratekau	64 455	330	19 532	1 648 012	330	499 398	4 487 670	350	1 282 191	6 200 137
036	Riepsdorf	45 532	330	13 798	86 594	330	26 241	174 648	350	49 899	306 774
037	Schashagen	86 101	360	23 917	284 542	380	74 879	979 181	360	271 995	1 349 824
038	Schönwalde am Bungsberg	58 485	380	15 391	328 906	425	77 390	728 911	380	191 819	1 116 302
039	Sierksdorf	33 104	332	9 971	455 481	332	137 193	415 626	336	123 698	904 211
040	Stockelsdorf	95 071	325	29 253	2 059 070	330	623 961	6 332 744	340	1 862 572	8 486 885
041	Süsel	135 951	425	31 988	637 664	425	150 039	970 072	380	255 282	1 743 687
042	Timmendorfer Strand	18 332	370	4 955	2 338 838	390	599 702	5 602 836	370	1 514 280	7 960 006
043	Wangels	116 457	370	31 475	410 343	390	105 216	703 781	370	190 211	1 230 581
044	Scharbeutz	69 174	330	20 962	2 218 346	350	633 813	4 481 088	360	1 244 747	6 768 608
046	Fehmarn, Stadt	448 016	350	128 005	2 491 702	350	711 915	11 021 594	360	3 061 554	13 961 312
56 Pinneberg											
001	Appen	83 775	330	25 386	624 386	330	189 208	981 872	340	288 786	1 690 033
002	Barmstedt, Stadt	50 794	390	13 024	1 559 652	425	366 977	2 530 916	380	666 031	4 141 362
003	Bevern	40 503	300	13 501	58 617	310	18 909	101 244	340	29 778	200 364
004	Bilsen	10 728	260	4 126	102 849	270	38 092	120 356	380	31 673	233 933
005	Bönningstedt	24 065	370	6 504	821 633	390	210 675	2 806 481	370	758 508	3 652 179
006	Bokel	23 790	310	7 674	68 646	310	22 144	181 099	380	47 658	273 535
008	Bokholt-Hanredder	24 138	330	7 315	184 746	360	51 318	307 397	340	90 411	516 281
009	Borstel-Hohenraden	43 931	335	13 114	333 898	335	99 671	287 278	340	84 494	665 107
010	Brande-Hörnerkirchen	26 793	310	8 643	176 777	310	57 025	296 934	380	78 141	500 504
011	Bullenkuhlen	12 068	300	4 023	39 468	300	13 156	25 694	330	7 786	77 230
013	Ellerbek	34 089	340	10 026	743 778	340	218 758	1 397 602	340	411 059	2 175 469
014	Ellerhoop	42 650	300	14 217	171 379	300	57 126	384 894	360	106 915	598 923
015	Elmshorn, Stadt	23 081	370	6 238	7 616 909	390	1 953 054	27 303 358	390	7 000 861	34 943 348
016	Groß Nordende	14 655	330	4 441	99 084	330	30 025	72 901	340	21 441	186 640
017	Groß Offenseth-Aspern	34 318	290	11 834	34 486	290	11 892	66 764	300	22 255	135 568
018	Halstenbek	46 326	370	12 521	3 068 050	390	786 679	5 294 965	380	1 393 412	8 409 341
019	Haselau	23 135	300	7 712	119 001	300	39 667	339 011	340	99 709	481 147
020	Haseldorf	39 662	370	10 719	252 434	390	64 727	214 268	370	57 910	506 364
021	Hasloh	21 510	370	5 814	558 483	390	143 201	631 191	380	166 103	1 211 184
022	Heede	28 856	380	7 594	116 414	390	29 850	174 884	380	46 022	320 154
023	Heidgraben	20 388	380	5 365	465 519	425	109 534	695 991	380	183 156	1 181 898
024	Heist	23 813	325	7 327	371 771	325	114 391	1 449 182	336	431 304	1 844 766
025	Helgoland	-	-	-	429 757	380	113 094	48 916 404	360	13 587 890	49 346 161
026	Hemdingen	51 367	360	14 269	218 329	340	64 214	483 654	360	134 348	753 350
027	Hetlingen	24 318	380	6 399	222 188	450	49 375	142 335	380	37 457	388 841
028	Holm	49 116	325	15 113	517 463	325	159 219	1 102 406	336	328 097	1 668 985
029	Klein Nordende	23 658	335	7 062	453 727	335	135 441	640 709	355	180 481	1 118 094
030	Klein Offenseth-Sparrieshoop	41 357	319	12 965	377 912	319	118 468	1 022 411	330	309 822	1 441 680
031	Kölln-Reisiek	14 178	331	4 283	447 265	331	135 125	945 914	334	283 208	1 407 357
032	Kummerfeld	13 466	325	4 143	346 989	325	106 766	1 133 134	340	333 275	1 493 589
033	Seester	28 981	332	8 729	115 141	332	34 681	128 440	335	38 340	272 562
034	Langeln	17 562	300	5 854	65 716	300	21 905	88 582	330	26 843	171 860
035	Lutzhorn	46 778	340	13 758	86 015	350	24 576	80 790	350	23 083	213 583
036	Moorrege	19 761	260	7 600	465 549	260	179 057	2 124 501	310	685 323	2 609 811
037	Neuendeich	21 621	290	7 456	59 901	290	20 656	52 265	320	16 333	133 787
038	Osterhorn	13 063	370	3 531	57 294	390	14 691	18 205	370	4 920	88 562
039	Pinneberg, Stadt	34 542	380	9 090	7 845 773	450	1 743 505	18 786 962	390	4 817 170	26 667 277
040	Prisdorf	17 881	360	4 967	451 737	380	118 878	864 615	360	240 171	1 334 233
041	Quickborn, Stadt	50 226	380	13 217	4 012 609	400	1 003 152	18 807 388	390	4 822 407	22 870 223
042	Raa-Besenbek	30 209	331	9 127	59 346	331	17 929	266 097	336	79 196	355 652
043	Rellingen	37 970	220	17 259	1 824 554	250	729 822	33 706 115	320	10 533 161	35 568 639
044	Schenefeld, Stadt	14 675	260	5 644	2 249 957	260	865 368	9 731 165	350	2 780 333	11 995 797
045	Seestermühe	30 214	331	9 128	107 921	331	32 605	527 593	336	157 022	665 728
046	Seeth-Ekholt	28 463	332	8 573	109 248	332	32 906	317 632	380	83 587	455 343
047	Tangstedt	47 673	270	17 657	248 312	270	91 967	1 037 079	310	334 542	1 333 064
048	Tornesch, Stadt	54 112	390	13 875	2 497 050	425	587 541	4 933 024	390	1 264 878	7 484 186
049	Uetersen, Stadt	26 452	390	6 783	2 653 904	410	647 294	7 277 309	390	1 865 977	9 957 665
050	Wedel, Stadt	60 123	380	15 822	6 380 055	425	1 501 189	18 180 026	380	4 784 217	24 620 204
051	Westerhorn	14 039	330	4 254	167 393	350	47 827	939 202	350	268 343	1 120 634
57 Plön											
001	Ascheberg (Holstein)	28 499	280	10 178	279 079	280	99 671	701 617	320	219 255	1 009 195
002	Barmissen	9 305	325	2 863	17 799	325	5 477	49 510	345	14 351	76 614

**Noch: r 6. Realsteueristaufkommen, Realsteueraufbringungskraft und Steuereinnahmekraft
in Schleswig-Holstein 2019 nach Gemeinden**

Nr.	KREISFREIE STADT Gemeinde	Realsteuer- aufbringungskraft		Gemeindeanteil an der		Gewerbe- steuer- umlage	Steuer- einnahme- kraft	Realsteuer-		Steuer- einnahme- kraft	Einwohner am 30.06.2019
		Insgesamt	davon aus Gewerbe- steuer	Einkommen- steuer	Umsatz- steuer			istauf- kommen	aufbrin- gungskraft		
032	Neustadt in Holstein, Stadt	7 599 610	5 281 840	6 435 723	1 618 054	895 205	14 758 182	535,82	504,96	980,61	15 050
033	Oldenburg in Holstein, Stadt	9 065 879	7 642 109	3 823 448	803 616	1 295 193	12 397 750	878,08	920,77	1 259,17	9 846
035	Ratekau	6 900 896	4 841 658	7 694 271	583 387	821 763	14 356 791	407,96	454,07	944,65	15 198
036	Riepsdorf	338 861	188 424	374 463	20 610	31 932	702 002	336,38	371,56	769,74	912
037	Schashagen	1 405 244	1 027 074	960 913	118 377	15 340	2 469 194	637,01	663,16	1 165,26	2 119
038	Schönwalde am Bungsberg	1 084 323	724 323	1 064 345	90 756	21 231	2 218 193	430,34	418,01	855,12	2 594
039	Sierksdorf	1 048 032	467 094	763 437	170 590	- 30 593	2 012 652	554,05	642,18	1 233,24	1 632
040	Stockelsdorf	9 622 123	7 033 220	10 480 405	729 058	1 192 042	19 639 544	500,46	567,41	1 158,13	16 958
041	Süsel	1 669 022	963 966	2 577 420	138 410	163 377	4 221 475	344,94	330,17	835,11	5 055
042	Timmendorfer Strand	8 129 700	5 718 043	4 456 420	842 323	969 135	12 459 308	910,76	930,17	1 425,55	8 740
043	Wangels	1 242 585	718 252	856 911	155 280	121 734	2 133 042	571,83	577,41	991,19	2 152
044	Scharbeutz	7 301 100	4 700 263	5 643 689	542 548	796 634	12 690 703	596,67	643,61	1 118,72	11 344
046	Fehmarn, Stadt	14 827 450	11 560 673	5 279 755	1 092 692	1 959 392	19 240 505	1 094,75	1 162,66	1 508,70	12 753
56 Pinneberg											
001	Appen	1 930 148	1 090 479	3 380 978	140 646	184 821	5 266 951	347,24	396,58	1 082,18	4 867
002	Barmstedt, Stadt	4 023 800	2 514 985	5 059 943	441 336	427 281	9 097 798	398,25	386,94	874,87	10 399
003	Bevern	232 614	112 443	391 536	9 513	19 055	614 608	350,29	406,67	1 074,49	572
004	Bilsen	285 388	119 598	394 808	55 019	20 267	714 948	279,49	340,97	854,18	837
005	Bönningstedt	3 727 156	2 864 188	3 163 301	254 776	485 442	6 659 791	816,49	833,26	1 488,89	4 473
006	Bokel	293 783	179 959	337 899	20 301	30 498	621 485	448,42	481,61	1 018,83	610
008	Bokholt-Hanredder	570 559	341 399	811 242	49 740	57 861	1 373 680	414,68	458,28	1 103,36	1 245
009	Borstel-Hohenraden	760 518	319 054	1 647 949	50 885	54 073	2 405 279	266,15	304,33	962,50	2 499
010	Brande-Hörnerkirchen	551 410	295 065	856 057	46 934	50 006	1 404 395	311,07	342,70	872,84	1 609
011	Bullenkuhlen	95 250	29 401	217 535	6 930	4 980	314 735	200,08	246,76	815,38	386
013	Ellerbek	2 459 093	1 552 193	3 049 909	314 709	263 078	5 560 633	515,51	582,72	1 317,69	4 220
014	Ellerhoop	678 903	403 720	1 028 208	74 374	68 422	1 713 063	388,91	440,85	1 112,38	1 540
015	Elmshorn, Stadt	34 257 142	26 435 813	24 172 483	4 120 963	4 480 548	58 070 040	699,68	685,94	1 162,75	49 942
016	Groß Nordende	215 576	80 965	494 257	3 573	13 720	699 686	233,30	269,47	874,61	800
017	Groß Offenseth-Aspern	170 667	84 035	194 487	14 830	14 241	365 743	317,49	399,69	856,54	427
018	Halstenbek	8 445 121	5 261 635	12 490 154	761 197	891 781	20 804 691	471,11	473,12	1 165,53	17 850
019	Haselau	560 446	376 510	725 877	40 720	63 812	1 263 231	456,93	532,24	1 199,65	1 053
020	Haseldorf	512 648	218 674	1 061 785	47 674	37 060	1 585 047	278,99	282,45	873,30	1 815
021	Hasloh	1 218 402	627 218	2 338 685	74 707	106 302	3 525 492	324,98	326,91	945,93	3 727
022	Heede	318 119	173 783	375 601	30 680	29 453	694 947	443,43	440,61	962,53	722
023	Heidgraben	1 146 843	691 610	1 725 204	78 145	117 325	2 832 867	435,48	422,57	1 043,80	2 714
024	Heist	2 109 760	1 628 639	1 805 018	102 651	276 031	3 741 398	650,71	744,18	1 319,72	2 835
025	Helgoland	51 760 671	51 308 962	920 650	466 438	8 696 246	44 451 513	36 337,38	38 115,37	32 733,07	1 358
026	Hemdingen	810 976	507 310	986 379	52 437	85 982	1 763 810	446,30	480,44	1 044,91	1 688
027	Hettingen	359 812	141 439	870 570	76 232	23 972	1 282 642	289,53	267,92	955,06	1 343
028	Holm	1 924 837	1 238 921	2 241 513	194 915	209 980	4 151 285	518,80	598,33	1 290,42	3 217
029	Klein Nordende	1 245 832	681 512	2 356 895	48 521	116 317	3 534 931	334,76	373,00	1 058,36	3 340
030	Klein Offenseth-Sparrieshoop	1 685 957	1 169 911	1 917 699	142 658	198 283	3 548 031	468,08	547,39	1 151,96	3 080
031	Kölln-Reisiek	1 623 285	1 069 415	2 149 462	111 849	181 250	3 703 346	419,48	483,84	1 103,83	3 355
032	Kummerfeld	1 698 608	1 258 472	1 542 098	144 767	213 293	3 172 180	633,14	720,05	1 344,71	2 359
033	Seester	312 163	144 776	584 173	13 298	24 535	885 099	264,62	303,07	859,32	1 030
034	Langeln	208 213	101 361	351 841	13 445	17 175	556 324	284,54	344,72	921,07	604
035	Lutzhorn	230 820	87 163	410 173	20 535	14 770	646 758	267,65	289,25	810,47	798
036	Moorrege	3 328 142	2 587 834	2 642 438	155 060	438 842	5 686 798	593,68	757,08	1 293,63	4 396
037	Neuendeich	168 830	61 674	366 495	10 198	10 450	535 073	257,28	324,67	1 028,99	520
038	Osterhorn	88 931	18 579	201 174	32 904	3 149	319 860	209,86	210,74	757,96	422
039	Pinneberg, Stadt	25 183 822	18 190 019	23 985 537	2 788 761	3 070 308	48 887 812	612,62	578,54	1 123,08	43 530
040	Prisdorf	1 398 142	906 904	1 645 388	143 287	153 707	3 033 110	597,24	625,85	1 357,70	2 234
041	Quickborn, Stadt	22 260 201	18 209 796	13 232 110	1 915 801	3 086 337	34 321 775	1 073,67	1 045,03	1 611,28	21 301
042	Raa-Besenbek	400 842	299 049	390 398	13 747	50 682	754 305	639,66	720,94	1 356,66	556
043	Rellingen	42 746 120	39 774 060	10 182 485	1 574 273	6 741 219	47 761 659	2 487,84	2 989,87	3 340,68	14 297
044	Schenefeld, Stadt	13 973 796	10 498 760	12 339 630	1 424 567	1 779 409	25 958 584	624,49	727,46	1 351,38	19 209
045	Seestermühe	753 339	592 927	678 784	34 575	100 491	1 366 207	739,70	837,04	1 518,01	900
046	Seeth-Ekholt	475 414	315 633	568 808	14 813	53 492	1 005 543	539,51	563,29	1 191,40	844
047	Tangstedt	1 688 974	1 263 256	1 627 462	102 664	214 103	3 204 997	596,45	755,69	1 434,00	2 235
048	Tornesch, Stadt	7 168 866	4 776 281	8 024 913	1 262 758	810 396	15 646 141	534,32	511,81	1 117,02	14 007
049	Uetersen, Stadt	9 653 866	7 046 078	9 086 698	1 308 769	1 197 884	18 851 449	535,07	518,75	1 012,97	18 610
050	Wedel, Stadt	24 113 819	18 065 588	19 498 812	3 349 296	3 061 603	43 900 324	732,92	717,84	1 306,87	33 592
051	Westerhorn	1 218 380	1 013 286	692 871	74 829	171 737	1 814 343	843,85	917,45	1 366,22	1 328
57 Plön											
001	Ascheberg (Holstein)	1 259 682	827 926	1 338 933	104 533	140 322	2 562 826	347,04	433,18	881,30	2 908
002	Barmissen	85 532	54 189	113 676	916	9 181	190 943	487,99	544,79	1 216,20	157

**Noch: r 6. Realsteueristaufkommen, Realsteueraufbringungskraft und Steuereinnahmekraft
in Schleswig-Holstein 2019 nach Gemeinden**

Nr.	KREISFREIE STADT Gemeinde	Grundsteuer A			Grundsteuer B			Gewerbsteuer			Realsteuer- istaufkommen Euro
		Ist- aufkommen	Hebesatz	Grund- betrag	Ist- aufkommen	Hebesatz	Grund- betrag	Ist- aufkommen	Hebesatz	Grund- betrag	
		Euro	%	Euro	Euro	%	Euro	Euro	%	Euro	
003	Barsbek	18 415	330	5 580	60 760	330	18 412	139 428	350	39 837	218 603
004	Behrendorf (Ostsee)	18 470	280	6 596	102 496	280	36 606	21 048	330	6 378	142 014
005	Belau	19 194	300	6 398	54 376	300	18 125	52 449	310	16 919	126 019
006	Bendfeld	10 969	380	2 887	27 250	425	6 412	22 622	380	5 953	60 841
007	Blekendorf	76 508	320	23 909	217 705	320	68 033	275 189	320	85 997	569 402
008	Bönebüttel	23 138	280	8 264	192 888	280	68 889	326 878	310	105 445	542 904
009	Bösdorf	30 726	380	8 086	210 454	380	55 383	179 555	340	52 810	420 735
010	Boksee	8 428	330	2 554	53 840	330	16 315	13 084	340	3 848	75 352
011	Bothkamp	22 147	332	6 671	20 812	332	6 269	84 860	360	23 572	127 819
012	Brodersdorf	9 212	330	2 792	52 430	350	14 980	20 506	360	5 696	82 148
013	Dannau	22 005	420	5 239	85 955	390	22 040	48 510	360	13 475	156 470
015	Dersau	22 960	380	6 042	154 190	425	36 280	57 564	380	15 148	234 714
016	Dobersdorf	31 441	331	9 499	137 541	331	41 553	846 597	375	225 759	1 015 579
017	Dörnack	9 040	300	3 013	33 648	300	11 216	7 496	320	2 343	50 184
018	Fahren	8 379	350	2 394	21 899	370	5 919	5 806	350	1 659	36 084
020	Fiefbergen	15 080	350	4 309	61 391	350	17 540	224 909	350	64 260	301 380
021	Giekau	33 519	290	11 558	112 380	290	38 752	82 862	330	25 110	228 761
022	Grebin	36 608	325	11 264	126 503	325	38 924	159 397	310	51 418	322 508
023	Großbarkau	8 702	400	2 176	33 059	400	8 265	49 121	400	12 280	90 882
024	Großharrie	23 475	300	7 825	49 583	300	16 528	153 499	320	47 968	226 557
025	Heikendorf	22 877	400	5 719	1 646 516	480	343 024	1 675 749	380	440 987	3 345 142
026	Helmsdorf	18 504	340	5 442	36 484	300	12 161	- 12 088	330	- 3 663	42 900
027	Högsdorf	12 811	260	4 927	34 608	260	13 311	18 476	310	5 960	65 895
028	Höhdorf	14 209	380	3 739	98 505	380	25 922	136 561	360	37 934	249 275
029	Hohenfelde	14 743	220	6 701	109 866	240	45 778	239 267	300	79 756	363 876
030	Hohwacht (Ostsee)	8 267	330	2 505	316 247	350	90 356	224 972	350	64 278	549 486
031	Honigsee	18 623	340	5 477	49 691	340	14 615	165 374	360	45 937	233 688
032	Kalübbe	21 115	332	6 360	66 654	332	20 077	- 5 226	320	- 1 633	82 543
033	Kirchbarkau	1 974	370	534	114 857	390	29 451	76 899	370	20 784	193 730
034	Kirchnüchel	12 558	295	4 257	12 170	295	4 125	581	320	182	25 309
035	Klamp	10 531	270	3 900	64 000	270	23 704	4 952	280	1 769	79 483
037	Klein Barkau	12 120	345	3 513	35 454	345	10 277	15	360	4	47 589
038	Kletkamp	12 148	280	4 339	16 690	290	5 755	34 589	320	10 809	63 427
039	Köhn	31 113	380	8 188	140 679	425	33 101	68 633	380	18 061	240 425
040	Krokau	12 176	360	3 382	56 318	380	14 821	17 939	360	4 983	86 433
041	Krummbek	21 749	380	5 723	56 577	425	13 312	169 436	380	44 588	247 762
042	Kühren	30 678	315	9 739	76 865	315	24 402	28 951	335	8 642	136 494
043	Laboe	7 189	370	1 943	860 433	390	220 624	990 973	370	267 831	1 858 595
044	Lammershagen	15 984	320	4 995	25 931	320	8 103	- 370	330	- 112	41 545
045	Lebrade	30 763	440	6 992	75 351	390	19 321	127 412	370	34 436	233 526
046	Lehmkuhlen	61 245	361	16 965	139 821	332	42 115	222 733	360	61 870	423 799
047	Löptin	13 654	325	4 201	29 863	325	9 189	40 716	340	11 975	84 233
048	Lütjenburg, Stadt	3 292	250	1 317	622 890	270	230 700	3 013 798	300	1 004 599	3 639 980
049	Lutterbek	8 410	380	2 213	51 451	425	12 106	10 188	380	2 681	70 049
050	Martensrade	29 394	355	8 280	102 421	355	28 851	13 949	380	3 671	145 764
051	Mönkeberg	3 035	380	799	608 734	425	143 232	557 134	380	146 614	1 168 903
052	Mucheln	21 896	320	6 843	65 781	320	20 557	15 161	340	4 459	102 838
053	Nehnten	11 837	280	4 228	49 426	280	17 652	72 651	320	22 703	133 914
054	Nettelsee	13 055	380	3 436	63 090	425	14 845	108 401	380	28 527	184 546
055	Panker	38 522	370	10 411	205 891	390	52 793	93 002	370	25 136	337 415
056	Passade	13 153	360	3 654	47 554	380	12 514	- 1 587	380	- 418	59 120
057	Plön, Stadt	9 134	390	2 342	1 451 509	425	341 532	2 858 694	390	732 998	4 319 337
058	Pohnsdorf	30 128	310	9 719	45 261	310	14 600	30 228	360	8 397	105 617
059	Postfeld	17 947	340	5 279	57 755	340	16 987	52 457	370	14 178	128 159
060	Prasdorf	14 235	350	4 067	52 029	350	14 865	33 148	370	8 959	99 412
062	Preetz, Stadt	15 890	370	4 295	2 020 643	390	518 114	2 605 384	370	704 158	4 641 917
063	Probsteierhagen	26 031	380	6 850	298 821	425	70 311	285 163	380	75 043	610 015
065	Rantzu	22 759	380	5 989	42 500	425	10 000	9 473	380	2 493	74 732
066	Rastorf	20 022	210	9 534	61 614	210	29 340	154 149	330	46 712	235 785
067	Rathjensdorf	24 222	370	6 546	68 309	390	17 515	111 342	370	30 092	203 873
068	Rendswühren	30 758	260	11 830	67 004	260	25 771	25 420	310	8 200	123 182
069	Ruhwinkel	52 360	332	15 771	102 016	332	30 728	145 608	335	43 465	299 984
070	Schellhorn	15 900	335	4 746	185 423	335	55 350	203 753	360	56 598	405 076
071	Schillsdorf	50 303	335	15 016	83 854	335	25 031	119 959	335	35 809	254 116
072	Schlesen	10 957	290	3 778	60 120	290	20 731	14 336	310	4 625	85 413
073	Schönberg (Holstein)	18 943	360	5 262	1 216 542	380	320 143	1 928 795	360	535 776	3 164 280
074	Schönkirchen	32 026	380	8 428	994 615	425	234 027	4 843 146	370	1 308 958	5 869 787
076	Schwartbuck	21 559	330	6 533	96 902	350	27 686	34 056	350	9 730	152 517
077	Selent	4 199	350	1 200	249 159	370	67 340	564 177	350	161 193	817 535
078	Stakendorf	19 382	300	6 461	54 295	300	18 098	102 064	310	32 924	175 741

**Noch: r 6. Realsteueristaufkommen, Realsteueraufbringungskraft und Steuereinnahmekraft
in Schleswig-Holstein 2019 nach Gemeinden**

Nr.	KREISFREIE STADT Gemeinde	Realsteuer- aufbringungskraft		Gemeindeanteil an der		Gewerbe- steuer- umlage	Steuer- einnahme- kraft	Realsteuer-		Steuer- einnahme- kraft	Einwohner am 30.06.2019
		Insgesamt	davon aus Gewerbe- steuer	Einkommen- steuer	Umsatz- steuer			istauf- kommen	aufbrin- gungskraft		
003	Barsbek	242 420	150 426	272 596	9 235	25 492	498 759	392,46	435,22	895,44	557
004	Behrendorf (Ostsee)	192 106	24 085	273 306	9 779	4 082	471 109	222,59	301,11	738,42	638
005	Belau	157 440	63 888	206 011	4 950	10 825	357 576	340,59	425,51	966,42	370
006	Bendfeld	57 635	22 480	88 067	1 913	3 807	143 808	298,24	282,52	704,94	204
007	Blekendorf	675 527	324 730	635 249	48 466	55 035	1 304 207	335,93	398,54	769,44	1 695
008	Bönebüttel	700 643	398 167	1 272 064	31 225	67 481	1 936 451	266,13	343,45	949,24	2 040
009	Bösdorf	447 360	199 416	626 713	21 242	33 795	1 061 520	322,40	342,80	813,43	1 305
010	Boksee	88 142	14 531	274 444	5 268	2 461	365 393	164,17	192,03	796,06	459
011	Bothkamp	136 109	89 011	117 802	3 739	15 084	242 566	495,42	527,55	940,18	258
012	Brodersdorf	90 572	21 509	246 986	2 327	3 642	336 243	206,40	227,57	844,83	398
013	Dannau	156 238	50 883	266 336	11 360	8 621	425 313	251,16	250,78	682,69	623
015	Dersau	222 089	57 202	413 874	11 261	4 157	643 067	261,96	247,87	717,71	896
016	Dobersdorf	1 049 865	852 485	660 716	13 568	144 483	1 579 666	949,14	981,18	1 476,32	1 070
017	Dörnack	63 609	8 845	128 188	4 931	1 496	195 232	194,51	246,54	756,71	258
018	Fahren	37 821	6 264	85 505	550	1 059	122 817	279,72	293,18	952,07	129
020	Fiefbergen	326 956	242 650	312 289	20 188	41 124	618 309	548,96	595,55	1 126,25	549
021	Giekau	287 818	94 816	444 035	12 060	16 068	727 845	222,53	279,98	708,02	1 028
022	Grebin	386 877	194 160	483 586	16 894	32 906	854 451	335,25	402,16	888,20	962
023	Großbarkau	86 576	46 371	123 778	18 768	7 857	221 265	364,99	347,69	888,61	249
024	Großharrie	273 023	181 133	297 920	19 037	30 697	559 283	459,55	553,80	1 134,45	493
025	Heikendorf	3 054 189	1 665 201	5 287 152	240 345	282 228	8 299 458	405,23	369,98	1 005,39	8 255
026	Helmstorf	52 740	- 13 832	152 375	8 176	- 2 344	215 635	138,83	170,68	697,85	309
027	Högsdorf	91 965	22 505	169 589	2 904	3 812	260 646	161,51	225,40	638,84	408
028	Höhndorf	259 143	143 240	197 759	13 962	24 275	446 589	579,71	602,66	1 038,58	430
029	Hohenfelde	506 165	301 164	397 085	20 331	51 041	872 540	352,94	490,95	846,31	1 031
030	Hohwacht (Ostsee)	611 895	242 718	338 325	40 744	41 135	949 829	651,82	725,85	1 126,72	843
031	Honigsee	249 950	173 463	273 875	8 196	29 396	502 625	488,89	522,91	1 051,52	478
032	Kalübbe	95 053	- 6 167	256 803	17 941	- 1 045	370 842	143,80	165,60	646,07	574
033	Kirchbarkau	197 873	78 480	489 277	13 023	13 299	686 874	247,74	253,03	878,36	782
034	Kirchnüchel	31 241	686	57 478	602	112	89 209	132,51	163,56	467,06	191
035	Klapp	114 252	6 678	276 152	978	1 130	390 252	122,28	175,77	600,39	650
037	Klein Barkau	52 679	16	159 062	4 612	2	216 351	171,80	190,18	781,05	277
038	Kletkamp	78 150	40 816	53 495	11 690	6 916	136 419	704,74	868,34	1 515,77	90
039	Köhn	227 486	68 201	415 580	11 415	11 557	642 924	306,66	290,16	820,06	784
040	Krokau	89 196	18 816	213 268	2 395	3 188	301 671	216,08	222,99	754,18	400
041	Krummbek	240 467	168 369	136 012	12 577	28 536	360 520	624,09	605,71	908,11	397
042	Kühren	162 303	32 633	366 922	17 476	5 528	541 173	225,98	268,71	895,98	604
043	Laboe	1 898 970	1 011 350	2 531 750	149 404	174 424	4 405 700	371,42	379,49	880,44	5 004
044	Lammershagen	48 461	- 423	116 237	1 696	- 73	166 467	164,86	192,31	660,58	252
045	Lebrade	230 322	130 032	252 393	10 720	22 036	471 399	368,34	363,28	743,53	634
046	Lehmkuhlen	457 943	233 627	690 594	16 258	39 594	1 125 201	316,50	342,00	840,33	1 339
047	Löptin	95 814	45 220	153 939	5 380	7 662	247 471	278,92	317,26	819,44	302
048	Lütjenburg, Stadt	4 719 242	3 793 448	1 572 260	438 696	642 940	6 087 258	687,18	890,93	1 149,19	5 297
049	Lutterbek	65 796	10 124	223 796	1 794	1 715	289 671	199,00	186,92	822,93	352
050	Martensrade	156 477	13 861	451 005	36 267	- 328	644 077	147,68	158,54	652,56	987
051	Mönkeberg	1 128 350	553 627	2 622 804	60 565	93 830	3 717 889	282,34	272,55	898,04	4 140
052	Mucheln	121 571	16 838	252 393	6 381	2 851	377 494	178,23	210,70	654,24	577
053	Nehnten	170 215	85 730	155 931	24 260	14 528	335 878	473,19	601,47	1 186,85	283
054	Nettelsee	178 371	107 719	233 898	4 810	18 253	398 826	436,28	421,68	942,85	423
055	Panker	340 204	94 914	619 458	15 633	16 086	959 209	235,95	237,90	670,78	1 430
056	Passade	60 489	- 1 577	220 807	9 500	- 268	291 064	175,95	180,03	866,26	336
057	Plön, Stadt	4 139 719	2 767 861	4 086 652	492 685	469 117	8 249 939	485,76	465,56	927,79	8 892
058	Pohnsdorf	122 162	31 706	238 734	16 718	5 373	372 241	252,07	291,56	888,40	419
059	Postfeld	138 839	53 536	267 474	3 950	9 071	401 192	291,27	315,54	911,80	440
060	Prasdorf	106 654	33 830	217 393	2 145	5 610	320 582	224,91	241,30	725,30	442
062	Preetz, Stadt	4 742 559	2 658 956	7 241 842	865 028	450 657	12 398 772	291,94	298,27	779,80	15 900
063	Probstseierhagen	586 851	283 368	987 091	45 195	48 337	1 570 800	292,01	280,92	751,94	2 089
065	Rantzau	69 161	9 413	170 017	3 263	1 591	240 850	217,24	201,05	700,15	344
066	Rastorf	325 105	176 388	521 288	17 770	29 891	834 272	296,58	408,94	1 049,40	795
067	Rathjensdorf	205 238	113 631	267 757	9 389	19 494	462 890	421,23	424,05	956,38	484
068	Rendswühren	173 017	30 964	406 759	25 855	5 248	600 383	161,44	226,76	786,87	763
069	Ruhwinkel	339 013	164 128	412 307	22 428	27 816	745 932	307,68	347,71	765,06	975
070	Schellhorn	450 489	213 719	931 035	61 517	36 218	1 406 823	272,59	303,16	946,72	1 486
071	Schillsdorf	284 851	135 216	482 875	16 865	22 915	761 676	291,08	326,29	872,48	873
072	Schlesen	112 759	17 463	285 115	5 861	2 956	400 779	153,34	202,44	719,53	557
073	Schönberg (Holstein)	3 319 219	2 023 135	2 448 236	306 199	343 518	5 730 136	497,53	521,89	900,96	6 360
074	Schönkirchen	5 905 332	4 942 732	3 815 195	1 198 935	837 729	10 081 733	876,09	881,39	1 504,74	6 700
076	Schwartbuck	168 929	36 742	324 951	5 301	6 226	492 955	202,55	224,34	654,65	753
077	Selent	881 611	608 679	587 303	34 182	103 160	1 399 936	530,87	572,47	909,05	1 540
078	Stakendorf	217 975	124 323	218 958	17 393	21 068	433 258	370,76	459,86	914,05	474

**Noch: r 6. Realsteueristaufkommen, Realsteueraufbringungskraft und Steuereinnahmekraft
in Schleswig-Holstein 2019 nach Gemeinden**

Nr.	KREISFREIE STADT Gemeinde	Grundsteuer A			Grundsteuer B			Gewerbsteuer			Realsteuer- istaufkommen Euro
		Ist- aufkommen	Hebesatz	Grund- betrag	Ist- aufkommen	Hebesatz	Grund- betrag	Ist- aufkommen	Hebesatz	Grund- betrag	
		Euro	%	Euro	Euro	%	Euro	Euro	%	Euro	
079	Stein	7 698	390	1 974	176 198	390	45 179	220 698	390	56 589	404 594
080	Stolpe	36 052	340	10 604	145 818	340	42 888	139 570	350	39 877	321 440
081	Stoltenberg	11 424	330	3 462	38 444	330	11 650	16 521	350	4 720	66 389
082	Tröndel	20 068	340	5 902	45 432	340	13 362	99 286	360	27 579	164 786
083	Tasdorf	8 871	260	3 412	37 640	260	14 477	86 434	310	27 882	132 945
084	Wahlstorf	28 184	300	9 395	49 020	300	16 340	83 197	360	23 110	160 401
085	Wankendorf	18 795	270	6 961	280 753	270	103 983	942 105	310	303 905	1 241 653
086	Warnau	9 239	370	2 497	45 094	390	11 563	120 799	370	32 648	175 132
087	Wendtorf	7 012	370	1 895	233 960	370	63 232	155 657	390	39 912	396 629
088	Wisch	7 430	220	3 377	98 407	240	41 003	74 198	280	26 499	180 035
089	Wittmoldt	11 443	380	3 011	25 595	390	6 563	21 965	380	5 780	59 003
090	Fargau-Pratjau	33 258	325	10 233	80 353	331	24 276	42 107	330	12 760	155 718
091	Schwentinental, Stadt	21 197	370	5 729	2 238 696	390	574 025	8 278 185	380	2 178 470	10 538 078
58 Rendsburg-Eckernförde											
001	Achterwehr	13 416	370	3 626	153 316	390	39 312	102 385	370	27 672	269 117
003	Alt Duvenstedt	18 705	280	6 680	160 972	280	57 490	468 492	320	146 404	648 169
004	Altenhof	10 414	270	3 857	26 967	270	9 988	136 609	270	50 596	173 990
005	Altenholz	31 280	370	8 454	1 672 862	450	371 747	1 903 741	370	514 525	3 607 883
007	Arpsdorf	12 164	290	4 194	24 668	290	8 506	27 524	310	8 879	64 356
008	Ascheffel	10 785	340	3 172	115 049	320	35 953	73 779	335	22 024	199 613
009	Aukrug	45 432	320	14 198	355 163	320	110 988	682 909	320	213 409	1 083 504
010	Bargstall	5 681	320	1 775	11 401	320	3 563	20 460	320	6 394	37 542
011	Bargstedt	24 441	330	7 406	58 162	330	17 625	132 826	340	39 066	215 429
012	Barkelsby	26 417	270	9 784	140 641	270	52 089	189 802	330	57 516	356 860
013	Beldorf	14 187	320	4 433	21 149	320	6 609	434 270	350	124 077	469 606
014	Bendorf	22 837	320	7 137	30 050	320	9 391	512 771	360	142 436	565 658
015	Beringstedt	15 644	329	4 755	63 625	329	19 339	105 942	320	33 107	185 211
016	Bisse	19 219	330	5 824	10 779	330	3 266	- 1 194	350	- 341	28 804
018	Blumenthal	12 675	380	3 336	100 694	425	23 693	52 191	400	13 048	165 560
019	Bönnhusen	12 756	332	3 842	28 420	332	8 560	25 950	310	8 371	67 126
021	Bokel	20 465	350	5 847	50 240	350	14 354	- 48 574	350	- 13 878	22 131
022	Bordesholm	8 167	331	2 467	900 555	331	272 071	3 381 242	340	994 483	4 289 964
023	Borgdorf-Seedorf	7 798	332	2 349	35 994	332	10 842	57 724	335	17 231	101 516
024	Borgstedt	11 862	295	4 021	219 431	295	74 383	536 684	320	167 714	767 977
025	Bornholt	7 252	320	2 266	12 867	320	4 021	14 976	330	4 538	35 095
026	Bovenau	49 706	350	14 202	129 882	350	37 109	1 342 926	350	383 693	1 522 514
027	Brammer	14 626	330	4 432	37 410	330	11 336	75 222	310	24 265	127 258
028	Bredenbek	24 238	331	7 323	151 543	331	45 783	407 623	336	121 316	583 404
029	Breiholz	21 290	330	6 452	127 577	330	38 660	231 785	330	70 238	380 652
030	Brekendorf	20 652	330	6 258	106 740	330	32 345	51 340	350	14 669	178 732
031	Brinjah	5 284	260	2 032	5 567	260	2 141	16 892	310	5 449	27 743
032	Brodersby	15 999	300	5 333	149 964	300	49 988	57 342	310	18 497	223 305
033	Brügge	13 167	340	3 873	112 181	340	32 994	172 755	360	47 988	298 103
034	Büdelndorf, Stadt	576	320	180	1 505 053	380	396 067	8 008 275	370	2 164 399	9 513 904
035	Bünsdorf	20 897	290	7 206	64 763	290	22 332	33 375	320	10 430	119 035
036	Christiansholm	7 480	330	2 267	20 012	330	6 064	55 435	330	16 798	82 927
037	Dänischenhagen	36 096	450	8 021	673 287	450	149 619	1 049 461	380	276 174	1 758 844
038	Dätgen	11 232	310	3 623	73 871	310	23 829	312 007	320	97 502	397 110
039	Damendorf	8 810	310	2 842	42 076	310	13 573	90 640	350	25 897	141 526
040	Damp	18 356	260	7 060	409 126	260	157 356	670 114	310	216 166	1 097 596
042	Dörphof	25 711	300	8 570	70 539	300	23 513	437 272	310	141 055	533 522
043	Eckernförde, Stadt	8 462	370	2 287	3 219 555	390	825 527	7 303 885	370	1 974 023	10 531 902
044	Ehndorf	12 673	260	4 874	60 260	260	23 177	77 681	310	25 058	150 614
045	Eisendorf	5 020	340	1 476	37 121	340	10 918	1 587	350	453	43 728
046	Ellerdorf	10 011	320	3 128	47 294	320	14 779	- 17 210	330	- 5 215	40 095
047	Elsdorf-Westermühlen	30 858	330	9 351	147 793	330	44 786	418 371	330	126 779	597 022
048	Embühren	9 296	320	2 905	15 933	320	4 979	- 10 980	310	- 3 542	14 249
049	Emkendorf	44 644	360	12 401	129 305	360	35 918	213 081	360	59 189	387 030
050	Felde	27 311	332	8 226	273 916	332	82 505	632 582	336	188 268	933 809
051	Felm	28 097	330	8 514	131 986	330	39 996	37 686	310	12 157	197 769
052	Fleckeby	17 077	340	5 023	264 561	340	77 812	333 150	340	97 985	614 788
053	Flintbek	27 650	340	8 132	862 716	340	253 740	1 504 500	350	429 857	2 394 866
054	Fockbek	21 719	290	7 489	700 936	290	241 702	4 412 800	310	1 423 484	5 135 455
055	Friedrichsgraben	6 778	350	1 937	3 244	350	927	551	350	157	10 573
056	Friedrichsholm	10 017	350	2 862	36 186	350	10 339	9 779	330	2 963	55 982
057	Gammelby	9 052	280	3 233	50 910	280	18 182	28 218	320	8 818	88 180
058	Gettorf	13 385	320	4 183	1 046 788	370	282 916	2 397 312	360	665 920	3 457 485
059	Gnutz	29 920	340	8 800	115 947	340	34 102	212 044	350	60 584	357 911

**Noch: r 6. Realsteueristaufkommen, Realsteueraufbringungskraft und Steuereinnahmekraft
in Schleswig-Holstein 2019 nach Gemeinden**

Nr.	KREISFREIE STADT Gemeinde	Realsteuer- aufbringungskraft		Gemeindeanteil an der		Gewerbe- steuer- umlage	Steuer- einnahme- kraft	Realsteuer-		Steuer- einnahme- kraft	Einwohner am 30.06.2019
		Insgesamt	davon aus Gewerbe- steuer	Einkommen- steuer	Umsatz- steuer			istauf- kommen	aufbrin- gungskraft		
079	Stein	400 663	213 685	479 887	16 949	36 215	861 284	533,06	527,88	1 134,76	759
080	Stolpe	356 943	150 579	676 082	15 566	25 518	1 023 073	248,99	276,49	792,47	1 291
081	Stollenberg	75 803	17 824	188 512	2 394	3 018	263 691	203,65	232,52	808,87	326
082	Tröndel	177 032	104 142	176 419	10 317	17 648	346 120	441,79	474,62	927,94	373
083	Tasdorf	174 390	105 284	229 060	9 319	17 841	394 928	373,44	489,86	1 109,35	356
084	Wahlstorf	183 598	87 266	269 180	4 298	14 788	442 288	347,94	398,26	959,41	461
085	Wankendorf	1 585 907	1 147 569	1 155 257	111 827	194 496	2 658 495	420,04	536,50	899,36	2 956
086	Warnau	177 723	123 283	226 926	1 799	20 891	385 557	503,25	510,70	1 107,92	348
087	Wendtorf	409 535	150 711	528 971	11 049	25 398	924 157	409,32	422,64	953,72	969
088	Wisch	275 002	100 063	372 755	6 558	16 957	637 358	251,80	384,62	891,41	715
089	Wittmoldt	57 998	21 827	88 637	2 056	3 697	144 994	349,13	343,18	857,95	169
090	Fargau-Pratjau	178 983	48 182	382 288	8 025	8 158	561 138	185,60	213,33	668,82	839
091	Schwentinental, Stadt	10 537 736	8 226 076	7 724 860	1 064 070	1 396 286	17 930 380	765,74	765,71	1 302,89	13 762
58 Rendsburg-Eckernförde											
001	Achterwehr	273 497	104 490	704 963	16 357	17 705	977 112	256,79	260,97	932,36	1 048
003	Alt Duvenstedt	804 545	552 832	870 570	60 708	93 695	1 642 128	341,68	424,11	865,64	1 897
004	Altenhof	243 702	191 054	133 879	11 347	32 379	356 549	563,07	788,68	1 153,88	309
005	Altenholz	3 455 641	1 942 886	6 474 706	491 518	329 294	10 092 571	361,37	346,12	1 010,87	9 984
007	Arpsdorf	81 373	33 527	128 577	2 976	5 679	207 427	230,67	291,66	743,46	279
008	Ascheffel	237 252	83 163	487 143	25 880	14 091	736 184	201,43	239,41	742,87	991
009	Aukrug	1 296 101	805 850	1 925 523	182 547	136 578	3 267 593	281,06	336,21	847,62	3 855
010	Bargstall	44 245	24 143	72 417	648	4 090	113 220	258,91	305,13	780,82	145
011	Bargstedt	242 407	147 518	368 345	11 704	25 001	597 455	303,85	341,90	842,67	709
012	Barkelsby	457 590	217 184	784 779	22 691	36 807	1 228 253	231,28	296,56	796,02	1 543
013	Beldorf	509 584	468 525	132 456	10 852	79 407	573 485	1 665,27	1 807,04	2 033,63	282
014	Bendorf	598 959	537 851	162 476	12 812	91 156	683 091	1 321,63	1 399,44	1 596,01	428
015	Beringstedt	217 981	125 014	289 383	19 259	20 787	505 836	249,95	294,17	682,64	741
016	Bissee	31 018	- 1 288	111 826	7 437	- 219	150 500	180,03	193,86	940,62	160
018	Blumenthal	154 931	49 269	397 368	9 164	7 780	553 683	236,51	221,33	790,98	700
019	Bönnhusen	78 506	31 609	155 931	7 889	5 406	236 920	223,75	261,69	789,73	300
021	Bokel	24 264	- 52 406	232 474	6 935	- 8 883	272 556	38,22	41,91	470,74	579
022	Bordesholm	4 850 087	3 755 247	4 178 561	459 512	636 466	8 851 694	553,54	625,82	1 142,15	7 750
023	Borgdorf-Seedorf	116 136	65 066	235 605	6 558	11 025	347 274	217,38	248,68	743,63	467
024	Borgstedt	943 693	633 301	856 057	87 717	107 334	1 780 133	486,06	597,27	1 126,67	1 580
025	Bornholt	40 691	17 137	68 148	2 184	2 902	108 121	206,44	239,36	636,01	170
026	Bovenau	1 644 039	1 448 856	664 985	53 264	245 561	2 116 727	1 372,87	1 482,45	1 908,68	1 109
027	Brammer	151 563	91 627	190 361	12 377	15 526	338 775	357,47	425,74	951,62	356
028	Bredenbek	665 180	458 100	896 604	46 711	77 638	1 530 857	382,81	436,47	1 004,50	1 524
029	Breiholz	440 970	265 224	674 374	41 690	44 949	1 112 085	272,28	315,43	795,48	1 398
030	Brekendorf	205 277	55 390	497 529	5 980	9 385	699 401	181,27	208,19	709,33	986
031	Brinjahe	35 849	20 576	56 767	4 580	3 385	93 811	261,73	338,20	885,01	106
032	Brodersby	287 141	69 848	270 461	22 272	11 837	568 037	347,83	447,26	884,79	642
033	Brügge	325 795	181 205	566 389	35 721	30 709	897 196	287,47	314,17	865,18	1 037
034	Büdelsdorf, Stadt	9 755 469	8 172 943	4 549 893	1 255 400	1 385 212	14 175 550	915,68	938,93	1 364,35	10 390
035	Bünsdorf	152 410	39 383	348 711	11 061	6 673	505 509	195,78	250,67	831,43	608
036	Christiansholm	95 150	63 432	86 786	3 184	10 747	174 373	358,99	411,90	754,86	231
037	Dänischenhagen	1 666 977	1 042 855	2 783 004	90 618	173 753	4 366 846	454,36	430,63	1 128,09	3 871
038	Dätgen	475 335	368 176	322 533	22 758	62 398	758 228	664,06	794,87	1 267,94	598
039	Damendorf	161 400	97 790	210 137	25 576	16 571	380 542	337,77	385,20	908,21	419
040	Damp	1 468 104	816 259	614 192	348 015	138 343	2 291 968	754,88	1 009,70	1 576,32	1 454
042	Dörphof	654 893	532 637	278 001	7 002	90 273	849 623	716,14	879,05	1 140,43	745
043	Eckernförde, Stadt	10 758 873	7 454 069	9 911 739	1 337 755	1 263 380	20 744 987	482,45	492,85	950,30	21 830
044	Ehndorf	203 313	94 622	355 255	12 270	16 033	554 805	245,30	331,13	903,59	614
045	Eisendorf	50 202	1 712	179 548	8 999	288	238 461	152,36	174,92	830,88	287
046	Ellerdorf	49 683	- 19 693	239 019	4 778	- 3 338	296 818	82,33	102,02	609,48	487
047	Elsdorf-Westermühlen	688 531	478 728	675 370	32 618	81 136	1 315 383	372,91	430,06	821,60	1 601
048	Embühren	16 119	- 13 375	92 335	2 784	- 2 265	113 503	68,84	77,87	548,32	207
049	Emkendorf	407 974	223 503	671 243	27 458	37 877	1 068 798	286,69	302,20	791,70	1 350
050	Felde	1 067 654	710 917	1 508 948	54 689	120 488	2 510 803	434,13	496,35	1 167,27	2 151
051	Felm	233 809	45 905	745 226	13 831	7 776	985 090	165,22	195,33	822,97	1 197
052	Fleckeby	697 400	370 000	1 046 276	57 688	62 708	1 738 656	284,36	322,57	804,19	2 162
053	Flintbek	2 663 533	1 623 175	4 174 719	409 171	281 692	6 965 731	332,48	369,78	967,06	7 203
054	Fockbek	6 365 340	5 375 189	3 426 362	464 065	911 026	9 344 741	825,50	1 023,20	1 502,13	6 221
055	Friedrichsgraben	10 701	594	10 385	283	98	21 271	234,96	237,79	472,68	45
056	Friedrichsholm	61 949	11 190	154 793	11 872	1 897	226 717	132,66	146,80	537,24	422
057	Gammelby	116 610	33 298	256 517	8 688	5 641	376 174	166,38	220,02	709,76	530
058	Gettorf	3 658 395	2 514 567	4 234 190	319 407	426 185	7 785 807	455,71	482,19	1 026,20	7 587
059	Gnutz	394 079	228 770	621 876	20 870	38 772	998 053	304,09	334,82	847,96	1 177

**Noch: r 6. Realsteueristaufkommen, Realsteueraufbringungskraft und Steuereinnahmekraft
in Schleswig-Holstein 2019 nach Gemeinden**

Nr.	KREISFREIE STADT Gemeinde	Grundsteuer A			Grundsteuer B			Gewerbsteuer			Realsteuer- istaufkommen
		Ist- aufkommen	Hebesatz	Grund- betrag	Ist- aufkommen	Hebesatz	Grund- betrag	Ist- aufkommen	Hebesatz	Grund- betrag	
		Euro	%	Euro	Euro	%	Euro	Euro	%	Euro	
061	Gokels	7 672	320	2 398	50 028	320	15 634	201 824	310	65 105	259 524
062	Grauel	7 742	320	2 419	17 470	320	5 459	54 984	310	17 737	80 196
063	Grevenkrug	5 411	332	1 630	30 904	332	9 308	- 8 726	336	- 2 597	27 589
064	Groß Buchwald	20 662	310	6 665	33 881	310	10 929	44 877	320	14 024	99 420
065	Groß Vollstedt	11 834	390	3 034	120 383	390	30 867	113 971	350	32 563	246 188
066	Groß Wittensee	20 915	330	6 338	172 045	330	52 135	159 503	336	47 471	352 463
067	Güby	10 476	310	3 379	58 515	310	18 876	34 361	340	10 106	103 352
068	Haale	13 983	300	4 661	36 270	300	12 090	51 913	310	16 746	102 166
069	Haby	9 195	330	2 786	70 956	330	21 502	55 506	350	15 859	135 657
070	Hamdorf	33 802	320	10 563	111 829	320	34 947	371 243	320	116 013	516 874
071	Hamweddel	8 970	260	3 450	34 772	260	13 374	135 666	310	43 763	179 408
072	Hanerau-Hademarschen	13 699	320	4 281	277 060	320	86 581	1 348 488	360	374 580	1 639 247
073	Halßmoor	15 559	332	4 686	21 241	332	6 398	10 697	336	3 184	47 497
074	Heinkenborstel	7 918	300	2 639	9 051	300	3 017	2 384	300	795	19 353
075	Hörsten	5 726	250	2 290	7 792	250	3 117	35 903	300	11 968	49 421
076	Hoffeld	13 587	331	4 105	12 800	331	3 867	51 605	333	15 497	77 992
077	Hohenwestedt	20 725	320	6 477	715 984	320	223 745	4 818 318	320	1 505 724	5 555 027
078	Hohn	25 950	330	7 864	228 330	320	71 353	1 019 704	330	309 001	1 273 984
080	Holtsee	210 309	331	63 537	160 298	331	48 428	524 596	334	157 065	895 203
081	Holzunge	4 328	300	1 443	47 192	300	15 731	30 003	320	9 376	81 523
082	Holzdorf	36 359	390	9 323	87 109	390	22 336	105 622	365	28 938	229 090
083	Hütten	10 687	280	3 817	17 673	280	6 312	- 578	310	- 186	27 782
084	Hummelfeld	19 020	360	5 283	34 460	380	9 068	58 966	360	16 379	112 446
085	Jahrsdorf	8 957	320	2 799	18 515	320	5 786	10 398	325	3 199	37 870
086	Jevenstedt	44 597	320	13 937	299 805	320	93 689	964 995	320	301 561	1 309 397
087	Karby	2 806	330	850	68 250	330	20 682	72 496	350	20 713	143 552
088	Klein Wittensee	9 215	290	3 178	18 809	290	6 486	16 430	320	5 134	44 454
089	Königshügel	7 733	330	2 343	11 924	330	3 613	1 123	350	321	20 780
090	Kosel	24 738	300	8 246	179 745	300	59 915	142 625	320	44 570	347 108
091	Krogaspe	16 744	340	4 925	39 283	340	11 554	91 566	360	25 435	147 593
092	Kronshagen	6 002	380	1 579	1 595 966	380	419 991	4 599 149	380	1 210 302	6 201 117
093	Krummwisch	29 359	331	8 870	57 520	331	17 378	224 181	333	67 322	311 060
094	Langwedel	36 600	340	10 765	153 582	340	45 171	282 292	360	78 414	472 474
096	Lindau	50 670	330	15 355	139 128	330	42 160	98 806	310	31 873	288 604
097	Lohe-Föhrden	10 733	325	3 302	42 758	325	13 156	199 636	320	62 386	253 127
098	Loop	12 514	325	3 850	20 042	325	6 167	10 896	336	3 243	43 452
099	Loose	25 991	330	7 876	82 757	330	25 078	129 479	340	38 082	238 227
100	Lütjenwestedt	20 365	260	7 833	26 983	260	10 378	236 677	320	73 962	284 025
101	Luhnstedt	14 085	330	4 268	31 012	330	9 398	37 185	330	11 268	82 282
102	Goosefeld	14 801	300	4 934	81 586	300	27 195	73 397	310	23 676	169 784
103	Meezen	12 147	325	3 738	33 274	325	10 238	5 078	336	1 511	50 499
104	Melsdorf	9 227	320	2 883	353 434	320	110 448	2 930 164	330	887 928	3 292 825
105	Mielkendorf	10 652	380	2 803	200 014	400	50 004	339 833	380	89 430	550 499
106	Mörel	9 063	320	2 832	18 217	320	5 693	8 277	310	2 670	35 557
107	Molfsee	7 875	390	2 019	895 723	390	229 673	1 610 226	330	487 947	2 513 824
108	Mühbrook	6 784	332	2 043	81 946	332	24 683	124 867	336	37 163	213 597
109	Negenharrie	18 693	331	5 647	32 177	331	9 721	152 003	336	45 239	202 873
110	Neudorf-Bornstein	28 163	330	8 534	112 286	330	34 026	141 462	310	45 633	281 911
111	Neu Duvenstedt	8 783	300	2 928	12 049	300	4 016	3 536	320	1 105	24 368
112	Neuwittenbek	28 662	330	8 685	138 094	330	41 847	89 058	310	28 728	255 814
113	Nienborstel	14 440	300	4 813	44 768	300	14 923	97 316	310	31 392	156 524
115	Nindorf	15 013	260	5 774	45 114	260	17 352	143 223	310	46 201	203 350
116	Noer	27 285	340	8 025	109 571	340	32 227	76 126	310	24 557	212 982
117	Nortorf, Stadt	15 959	360	4 433	887 426	360	246 507	3 157 604	360	877 112	4 060 989
118	Nübbel	14 222	330	4 310	142 091	300	47 364	276 283	330	83 722	432 596
119	Oldenbüttel	8 814	320	2 754	18 725	320	5 852	160 090	350	45 740	187 629
120	Oldenhütten	5 791	330	1 755	14 433	330	4 374	16 164	330	4 898	36 388
121	Osdorf	47 909	330	14 518	294 657	330	89 290	413 305	330	125 244	755 871
122	Ostenfeld (Rendsburg)	10 258	320	3 206	56 979	320	17 806	151 584	340	44 584	218 821
123	Osterby	19 089	340	5 614	113 747	340	33 455	112 619	335	33 618	245 455
124	Osterrönfeld	15 371	335	4 588	710 924	335	212 216	2 530 752	345	733 551	3 257 047
125	Osterstedt	14 327	270	5 306	41 250	270	15 278	158 252	320	49 454	213 829
126	Ottendorf	10 235	332	3 083	115 012	332	34 642	135 960	336	40 464	261 207
127	Owschlag	52 560	370	14 205	552 300	390	141 615	872 192	370	235 728	1 477 052
128	Padenstedt	17 446	290	6 016	164 017	290	56 558	321 711	320	100 535	503 174
129	Prinzenmoor	8 819	330	2 672	9 235	330	2 798	27 542	350	7 869	45 596
130	Quarnbek	34 917	390	8 953	230 317	390	59 056	250 421	370	67 681	515 655
131	Rade bei Hohenwestedt	2 988	320	934	7 615	320	2 380	866	320	271	11 469
132	Rade bei Rendsburg	7 885	260	3 033	14 094	260	5 421	- 2 766	310	- 892	19 213
133	Reesdorf	5 552	330	1 682	21 437	330	6 496	23 396	340	6 881	50 385

**Noch: r 6. Realsteueristaufkommen, Realsteueraufbringungskraft und Steuereinnahmekraft
in Schleswig-Holstein 2019 nach Gemeinden**

Nr.	KREISFREIE STADT Gemeinde	Realsteuer- aufbringungskraft		Gemeindeanteil an der		Gewerbe- steuer- umlage	Steuer- einnahme- kraft	Realsteuer-		Steuer- einnahme- kraft	Einwohner am 30.06.2019
		Insgesamt	davon aus Gewerbe- steuer	Einkommen- steuer	Umsatz- steuer			istauf- kommen	aufbrin- gungskraft		
061	Gokels	316 211	245 840	223 938	6 278	41 583	504 844	475,32	579,14	924,62	546
062	Grauel	96 782	66 975	136 867	2 778	11 349	225 078	302,63	365,21	849,35	265
063	Grevenkrug	32 762	- 9 807	120 505	21 971	- 1 663	176 901	133,93	159,04	858,74	206
064	Groß Buchwald	118 651	52 956	219 527	6 108	8 972	335 314	292,41	348,97	986,22	340
065	Groß Vollstedt	256 284	122 961	485 151	28 129	20 838	748 726	247,43	257,57	752,49	995
066	Groß Wittensee	408 446	179 255	653 176	36 123	30 380	1 067 365	281,30	325,97	851,85	1 253
067	Güby	124 729	38 162	296 782	13 370	6 466	428 415	140,23	169,24	581,30	737
068	Haale	126 937	63 235	197 475	6 306	10 013	320 705	198,38	246,48	622,73	515
069	Haby	154 979	59 884	314 281	10 579	10 147	469 692	242,24	276,75	838,74	560
070	Hamdorf	612 589	438 076	546 328	28 022	74 244	1 112 695	405,39	480,46	872,70	1 275
071	Hamweddel	230 079	165 253	191 500	14 156	26 703	409 032	395,17	506,78	900,95	454
072	Hanerau-Hademarschen	1 774 416	1 414 444	959 489	102 258	203 837	2 632 326	556,43	602,31	893,53	2 946
073	Haßmoor	53 074	12 022	137 436	2 547	2 036	191 021	185,54	207,32	746,17	256
074	Heinkenborstel	23 779	3 001	63 881	811	507	87 964	146,61	180,15	666,40	132
075	Hörsten	65 214	45 191	31 300	3 334	7 656	92 192	969,04	1 278,71	1 807,69	51
076	Hoffeld	87 538	58 518	105 994	2 567	9 914	186 185	499,95	561,14	1 193,49	156
077	Hohenwestedt	6 600 815	5 685 736	2 168 526	658 801	963 453	8 464 689	1 041,44	1 237,50	1 586,93	5 334
078	Hohn	1 477 810	1 166 813	1 083 267	86 854	197 758	2 450 173	520,21	603,43	1 000,48	2 449
080	Holtsee	996 637	593 089	697 706	68 010	100 519	1 661 834	697,74	776,80	1 295,27	1 283
081	Holzunge	103 005	35 404	217 109	7 007	5 998	321 123	247,79	313,09	976,06	329
082	Holzdorf	229 312	109 270	411 738	16 389	18 517	638 922	276,34	276,61	770,71	829
083	Hütten	37 128	- 704	108 555	4 163	- 119	149 965	131,05	175,13	707,38	212
084	Hummelfeld	115 542	61 850	155 647	1 769	10 479	262 479	404,48	415,62	944,17	278
085	Jahrsdorf	44 447	12 081	108 127	1 981	2 045	152 510	172,14	202,03	693,23	220
086	Jevenstedt	1 559 011	1 138 718	1 419 032	131 960	188 595	2 921 408	393,92	469,02	878,88	3 324
087	Karby	163 632	78 214	252 820	6 597	13 254	409 795	252,73	288,08	721,47	568
088	Klein Wittensee	55 801	19 388	103 574	7 735	3 283	163 827	223,39	280,41	823,25	199
089	Königshügel	23 393	1 212	62 885	1 381	202	87 457	121,52	136,80	511,44	171
090	Kosel	434 878	168 301	686 327	23 179	28 522	1 115 862	251,35	314,90	808,01	1 381
091	Krogaspe	158 478	96 045	221 803	7 177	16 275	371 183	345,65	371,14	869,28	427
092	Kronshagen	6 252 910	4 570 199	7 676 488	613 315	774 664	13 768 049	520,71	525,06	1 156,10	11 909
093	Krummvisch	352 953	254 212	388 548	11 207	43 290	709 418	446,28	506,39	1 017,82	697
094	Langwedel	512 117	296 099	954 368	20 482	50 182	1 436 785	303,84	329,34	923,98	1 555
096	Lindau	339 524	120 355	625 432	15 620	20 396	960 180	210,97	248,19	701,89	1 368
097	Lohe-Föhrden	299 044	235 575	235 462	17 709	39 923	512 292	543,19	641,73	1 099,34	466
098	Loop	49 610	12 245	73 839	677	2 072	122 054	226,31	258,38	635,70	192
099	Loose	270 011	143 801	384 279	13 524	24 369	643 445	295,20	334,59	797,33	807
100	Lütjenwestedt	346 639	279 285	175 280	12 011	47 332	486 598	518,29	632,55	887,95	548
101	Luhnstedt	94 199	42 550	192 353	4 270	5 706	285 116	206,74	236,68	716,37	398
102	Goosefeld	214 341	89 404	396 230	3 883	15 150	599 304	232,26	293,22	819,84	731
103	Meezen	58 959	5 707	192 922	5 069	966	255 984	143,46	167,50	727,23	352
104	Melsdorf	3 803 566	3 352 889	1 248 874	209 918	568 294	4 694 064	1 790,55	2 068,28	2 552,51	1 839
105	Mielkendorf	546 683	337 694	949 816	71 571	57 252	1 510 818	405,67	402,86	1 113,35	1 357
106	Mörel	42 186	10 082	99 307	322	1 706	140 109	155,27	184,22	611,83	229
107	Molfsee	2 766 542	1 842 528	3 983 078	151 698	312 847	6 588 471	504,68	555,42	1 322,72	4 981
108	Mühbrook	245 672	140 330	361 658	21 740	23 781	605 289	378,72	435,59	1 073,21	564
109	Negenharrie	228 330	170 826	193 206	10 226	28 949	402 813	576,34	648,66	1 144,35	352
110	Neudorf-Bornstein	336 440	172 314	677 363	14 328	29 202	998 929	262,98	313,84	931,84	1 072
111	Neu Duvenstedt	29 896	4 173	54 064	1 233	704	84 489	187,45	229,97	649,92	130
112	Neuwittenbek	304 344	108 481	831 445	16 583	18 383	1 133 989	226,79	269,81	1 005,31	1 128
113	Nienborstel	194 060	118 540	252 534	15 869	20 089	442 374	263,51	326,70	744,74	594
115	Nindorf	262 858	174 459	305 034	11 427	29 565	549 754	336,67	435,20	910,19	604
116	Noer	247 984	92 728	467 224	14 941	13 143	717 006	247,65	288,35	833,73	860
117	Nortorf, Stadt	4 311 282	3 312 046	2 741 460	547 890	561 348	7 039 284	592,67	629,20	1 027,33	6 852
118	Nübbel	519 569	316 141	808 965	14 383	62 669	1 280 248	273,10	328,01	808,24	1 584
119	Oldenbüttel	205 198	172 718	98 453	7 442	29 272	281 821	747,53	817,52	1 122,79	251
120	Oldenhütten	41 768	18 496	89 917	8 255	3 133	136 807	224,62	257,83	844,49	162
121	Osdorf	877 576	472 931	1 331 534	60 043	80 153	2 189 000	302,95	351,73	877,35	2 495
122	Ostenfeld (Rendsburg)	250 071	168 351	333 915	15 283	28 530	570 739	377,28	431,16	984,03	580
123	Osterby	279 133	126 943	518 443	7 384	21 512	783 448	245,70	279,41	784,23	999
124	Osterrönfeld	3 632 736	2 769 949	2 730 505	548 792	471 415	6 440 618	640,14	713,98	1 265,84	5 088
125	Osterstedt	265 310	186 741	249 404	15 101	31 648	498 167	318,20	394,81	741,32	672
126	Ottendorf	301 356	152 796	684 332	45 999	25 911	1 005 776	275,53	317,89	1 060,94	948
127	Owschlag	1 502 730	890 126	1 669 005	120 170	150 862	3 141 043	404,45	411,48	860,09	3 652
128	Padenstedt	625 419	379 627	1 017 110	17 287	64 339	1 595 477	293,22	364,46	929,76	1 716
129	Prinzenmoor	49 730	29 715	64 876	2 355	5 033	111 928	269,80	294,26	662,29	169
130	Quambek	521 053	255 570	1 122 392	10 465	43 316	1 610 594	295,17	298,26	921,92	1 747
131	Rade bei Hohenwestedt	13 615	1 022	50 507	1 799	170	65 751	128,87	152,97	738,77	89
132	Rade bei Rendsburg	28 311	- 3 369	102 721	5 048	- 572	136 652	97,04	142,99	690,16	198
133	Reesdorf	57 494	25 984	74 408	7 614	4 401	135 115	327,18	373,34	877,37	154

**Noch: r 6. Realsteueristaufkommen, Realsteueraufbringungskraft und Steuereinnahmekraft
in Schleswig-Holstein 2019 nach Gemeinden**

Nr.	KREISFREIE STADT Gemeinde	Grundsteuer A			Grundsteuer B			Gewerbsteuer			Realsteuer- istaufkommen Euro
		Ist- aufkommen	Hebesatz	Grund- betrag	Ist- aufkommen	Hebesatz	Grund- betrag	Ist- aufkommen	Hebesatz	Grund- betrag	
		Euro	%	Euro	Euro	%	Euro	Euro	%	Euro	
134	Remmels	13 285	300	4 428	34 650	300	11 550	44 263	310	14 278	92 198
135	Rendsburg, Stadt	12 988	380	3 418	4 495 235	425	1 057 702	18 059 731	380	4 752 561	22 567 954
136	Rickert	6 550	250	2 620	81 519	250	32 608	126 620	300	42 207	214 689
137	Rieseby	60 944	380	16 038	323 070	380	85 018	229 727	380	60 454	613 741
138	Rodenbek	9 501	330	2 879	52 681	330	15 964	12 591	360	3 498	74 773
139	Rumohr	13 422	350	3 835	84 857	350	24 245	7 645	330	2 317	105 924
140	Schacht-Audorf	3 466	325	1 066	517 251	325	159 154	4 106 591	336	1 222 200	4 627 308
141	Schierensee	10 660	350	3 046	49 383	350	14 109	16 407	330	4 972	76 450
142	Schinkel	16 434	330	4 980	115 541	330	35 012	47 449	310	15 306	179 424
143	Schmalstede	9 701	325	2 985	29 687	325	9 134	- 2 625	345	- 761	36 763
144	Schönbek	10 494	330	3 180	23 953	330	7 258	19 025	340	5 596	53 472
145	Schönhorst	11 492	332	3 461	34 057	332	10 258	46 777	310	15 089	92 326
146	Schülldorf	13 329	330	4 039	71 494	330	21 665	202 909	345	58 814	287 732
147	Schülz bei Nortorf	12 849	320	4 015	81 411	320	25 441	204 322	350	58 378	298 582
148	Schülz bei Rendsburg	10 917	300	3 639	118 704	300	39 568	218 832	310	70 591	348 453
150	Schwedeneck	70 068	420	16 683	440 589	420	104 902	449 006	380	118 159	959 663
151	Seefeld	7 236	260	2 783	21 408	260	8 234	191 965	350	54 847	220 609
152	Sehestedt	18 800	331	5 680	100 799	331	30 453	2 375 117	336	706 880	2 494 716
153	Sören	7 936	332	2 390	24 189	332	7 286	10 838	340	3 188	42 963
154	Sophienhamm	5 552	310	1 791	25 867	310	8 344	27 347	310	8 822	58 766
155	Stafstedt	14 574	320	4 554	27 128	320	8 478	51 268	320	16 021	92 970
156	Steenfeld	12 993	320	4 060	24 695	320	7 717	205 448	350	58 699	243 136
157	Strande	30 219	390	7 748	272 668	390	69 915	856 573	275	311 481	1 159 460
158	Tackesdorf	6 072	350	1 735	6 698	350	1 914	10 857	330	3 290	23 627
159	Tappendorf	13 097	320	4 093	31 940	320	9 981	23 277	320	7 274	68 314
160	Techelsdorf	4 818	332	1 451	16 080	332	4 843	16 971	310	5 475	37 869
161	Thaden	12 545	320	3 920	25 681	320	8 025	- 77 661	360	- 21 573	- 39 435
162	Thumby	24 214	200	12 107	28 710	200	14 355	- 242 091	250	- 96 836	- 189 167
163	Timmaspe	18 024	340	5 301	93 902	340	27 618	130 070	350	37 163	241 996
164	Todenbüttel	14 161	325	4 357	92 484	325	28 457	228 533	335	68 219	335 178
165	Tüttendorf	36 076	330	10 932	129 223	330	39 158	176 987	310	57 093	342 286
166	Waabs	45 998	310	14 838	231 147	310	74 564	349 359	350	99 817	626 504
167	Wapelfeld	6 658	320	2 081	26 931	320	8 416	43 056	310	13 889	76 645
168	Warder	7 443	300	2 481	82 513	300	27 504	90 474	350	25 850	180 430
169	Wasbek	24 643	260	9 478	239 606	260	92 156	912 611	310	294 391	1 176 860
170	Wattenbek	14 021	365	3 841	365 773	365	100 212	807 739	375	215 397	1 187 533
171	Westensee	43 019	370	11 627	180 624	390	46 314	287 210	370	77 624	510 853
172	Westerörfeld	6 596	320	2 061	619 567	360	172 102	1 633 633	320	510 510	2 259 796
173	Windeby	32 547	280	11 624	108 669	280	38 810	62 228	340	18 302	203 444
174	Winnemark	14 778	280	5 278	58 933	280	21 048	41 461	310	13 375	115 172
175	Ahlefeld-Bistensee	13 178	360	3 661	67 515	360	18 754	22 234	360	6 176	102 927
59 Schleswig-Flensburg											
001	Alt Bennebek	16 259	320	5 081	27 988	330	8 481	136 616	380	35 952	180 863
002	Arnis, Stadt	142	350	41	43 084	370	11 644	62 521	350	17 863	105 747
005	Bergenhüsen	21 872	330	6 628	71 843	350	20 527	165 907	350	47 402	259 622
006	Böel	22 316	300	7 439	53 223	300	17 741	55 470	380	14 597	131 009
008	Böklund	16 261	330	4 928	202 280	330	61 297	2 315 982	340	681 171	2 534 523
009	Börm	24 622	300	8 207	64 932	300	21 644	543 125	350	155 179	632 679
010	Bollingstedt	29 177	350	8 336	201 177	350	57 479	251 961	350	71 989	482 315
012	Borgwedel	10 518	330	3 187	122 974	330	37 265	18 950	360	5 264	152 442
018	Busdorf	3 352	330	1 016	279 786	330	84 784	1 026 975	360	285 271	1 310 113
019	Dannewerk	21 195	330	6 423	112 249	330	34 015	194 675	340	57 257	328 119
020	Dörpstedt	19 410	300	6 470	55 573	300	18 524	198 809	330	60 245	273 792
023	Ellingstedt	37 095	370	10 026	97 299	370	26 297	526 922	350	150 549	661 316
024	Erſde	47 655	320	14 892	200 346	320	62 608	246 903	360	68 584	494 904
026	Fahrdorf	16 354	330	4 956	387 612	330	117 458	508 838	360	141 344	912 804
032	Geltorf	10 807	330	3 275	46 658	330	14 139	45 797	350	13 085	103 262
034	Grödersby	9 459	320	2 956	32 435	320	10 136	50 344	340	14 807	92 238
035	Groß Rheide	24 006	370	6 488	101 698	370	27 486	155 587	380	40 944	281 291
037	Havetoft	17 928	370	4 845	93 720	390	24 031	115 170	380	30 308	226 818
039	Hollingstedt	26 151	425	6 153	128 370	425	30 205	118 052	380	31 066	272 573
041	Hüby	13 144	350	3 755	106 628	370	28 818	213 859	350	61 103	333 631
042	Idstedt	9 369	380	2 466	159 494	425	37 528	355 462	380	93 543	524 325
043	Jagel	5 017	240	2 090	74 581	240	31 075	89 310	290	30 797	168 908
044	Jübek	22 467	350	6 419	385 200	370	104 108	440 856	350	125 959	848 523
045	Kappeln, Stadt	78 662	390	20 170	1 786 552	390	458 090	3 856 590	370	1 042 322	5 721 804
049	Klappholz	14 512	360	4 031	51 086	380	13 444	95 143	380	25 038	160 741
050	Klein Bennebek	29 836	350	8 525	50 182	350	14 338	123 648	380	32 539	203 666

**Noch: r 6. Realsteueristaufkommen, Realsteueraufbringungskraft und Steuereinnahmekraft
in Schleswig-Holstein 2019 nach Gemeinden**

Nr.	KREISFREIE STADT Gemeinde	Realsteuer- aufbringungskraft		Gemeindeanteil an der		Gewerbe- steuer- umlage	Steuer- einnahme- kraft	Realsteuer-		Steuer- einnahme- kraft	Einwohner am 30.06.2019
		Insgesamt	davon aus Gewerbe- steuer	Einkommen- steuer	Umsatz- steuer			istauf- kommen	aufbrin- gungskraft		
134	Remmels	114 693	53 916	167 741	12 610	9 137	285 907	203,08	252,63	629,75	454
135	Rendsburg, Stadt	22 181 927	17 946 051	9 597 601	3 787 352	3 321 524	32 245 356	784,56	771,14	1 120,99	28 765
136	Rickert	298 278	159 376	596 693	23 319	27 010	891 280	209,45	291,00	869,54	1 025
137	Rieseby	620 891	228 281	1 073 593	40 506	38 687	1 696 303	226,81	229,45	626,87	2 706
138	Rodenbek	86 490	13 207	301 334	4 731	3 328	389 227	161,85	187,21	842,48	462
139	Rumohr	118 266	8 748	474 054	24 100	1 937	614 483	126,10	140,79	731,53	840
140	Schacht-Audorf	5 254 329	4 615 124	2 030 380	305 603	784 925	6 805 387	965,83	1 096,71	1 420,45	4 791
141	Schierensee	85 201	18 774	272 453	10 326	3 166	364 814	210,61	234,71	1 005,00	363
142	Schinkel	214 109	57 797	552 730	15 119	9 791	772 167	179,60	214,32	772,94	999
143	Schmalstede	43 482	- 2 873	155 077	5 499	- 488	204 546	123,37	145,91	686,40	298
144	Schönbek	60 637	21 129	128 188	2 562	3 578	187 809	249,87	283,35	877,61	214
145	Schönhorst	109 398	56 979	170 159	6 858	9 654	276 761	307,75	364,66	922,54	300
146	Schülldorf	321 976	222 087	383 710	5 395	37 638	673 443	384,15	429,87	899,12	749
147	Schülp bei Nortorf	335 331	220 439	394 949	13 993	37 359	706 914	390,30	438,34	924,07	765
148	Schülp bei Rendsburg	436 630	266 557	620 596	39 112	44 820	1 051 518	317,64	398,02	958,54	1 097
150	Schwedeneck	920 340	446 180	1 776 849	56 511	74 176	2 679 524	342,74	328,69	956,97	2 800
151	Seefeld	209 198	207 107	113 533	3 815	35 099	331 447	635,76	718,15	955,18	347
152	Sehestedt	2 809 651	2 669 236	493 830	104 555	452 400	2 955 636	3 012,94	3 393,30	3 569,61	828
153	Sören	49 042	12 037	104 287	3 914	2 039	155 204	227,32	259,48	821,19	189
154	Sophienhamm	72 561	33 311	130 180	968	5 645	198 064	199,88	246,81	673,69	294
155	Stafstedt	109 419	60 498	183 248	6 931	10 250	289 348	256,82	302,26	799,30	362
156	Steenfeld	265 905	221 654	141 846	4 533	37 564	374 720	736,78	805,77	1 135,51	330
157	Strande	1 481 049	1 176 178	1 178 306	23 191	192 751	2 489 795	779,21	995,33	1 673,25	1 488
158	Tackesdorf	25 804	12 423	27 885	4	2 101	51 592	337,53	368,63	737,03	70
159	Tappendorf	80 869	27 467	162 476	4 719	4 653	243 411	204,53	242,12	728,77	334
160	Techelsdorf	44 816	20 672	86 644	2 725	3 501	130 684	262,98	311,22	907,53	144
161	Thaden	- 36 441	- 81 459	123 066	4 941	- 13 809	105 375	- 162,95	- 150,58	435,43	242
162	Thumby	- 268 288	- 365 662	234 181	15 109	- 61 977	42 979	- 485,04	- 687,92	110,20	390
163	Timmaspe	268 171	140 330	529 968	19 651	23 781	794 009	223,04	247,16	731,81	1 085
164	Todenbüttel	385 668	257 600	446 453	25 248	43 568	813 801	328,93	378,48	798,63	1 019
165	Tüttendorf	408 142	215 586	768 416	20 949	36 537	1 160 970	276,26	329,41	937,02	1 239
166	Waabs	723 801	376 916	595 128	43 533	63 880	1 298 582	431,18	498,14	893,72	1 453
167	Wapelfeld	92 941	52 446	107 701	863	8 886	192 619	257,20	311,88	646,37	298
168	Warder	215 671	97 611	434 786	4 921	16 541	638 837	265,34	317,16	939,47	680
169	Wasbek	1 511 068	1 111 643	1 243 325	168 909	188 406	2 734 896	509,90	654,71	1 184,96	2 308
170	Wattenbek	1 226 316	813 357	1 719 228	123 462	137 851	2 931 155	404,89	418,11	999,37	2 933
171	Westensee	516 548	293 116	1 024 224	27 238	49 677	1 518 333	319,28	322,84	948,96	1 600
172	Westerrönfeld	2 621 938	1 927 728	2 608 435	180 410	319 032	5 091 751	449,35	521,36	1 012,48	5 029
173	Windeby	262 564	69 111	574 925	19 917	11 711	845 695	201,03	259,45	835,67	1 012
174	Winnemark	152 023	50 503	228 206	7 102	8 557	378 774	221,48	292,35	728,41	520
175	Ahlefeld-Bistensee	110 333	23 321	279 993	3 212	3 949	389 589	211,35	226,56	799,98	487
59 Schleswig-Flensburg											
001	Alt Bennebek	186 434	135 756	113 249	6 904	23 005	283 582	541,51	558,18	849,05	334
002	Amis, Stadt	114 095	67 453	160 911	12 389	11 429	275 966	364,64	393,43	951,61	290
005	Bergenhusen	282 898	178 994	266 193	24 047	30 334	542 804	365,66	398,45	764,51	710
006	Böel	150 580	55 121	252 107	17 179	9 001	410 865	186,62	214,50	585,28	702
008	Böklund	2 833 279	2 572 157	571 938	267 977	435 947	3 237 247	1 517,68	1 696,57	1 938,47	1 670
009	Börm	699 557	585 967	288 673	35 888	112 454	911 664	839,10	927,79	1 209,10	754
010	Bollingstedt	528 982	271 836	669 720	61 794	46 070	1 204 426	341,10	374,10	851,79	1 414
012	Borgwedel	179 257	19 877	438 343	15 964	3 415	630 149	228,21	268,35	943,34	668
018	Busdorf	1 419 199	1 077 206	1 000 607	93 794	183 613	2 329 987	618,85	670,38	1 100,61	2 117
019	Danneverk	373 307	216 208	461 249	30 725	36 750	828 531	286,32	325,75	722,98	1 146
020	Dörpstedt	322 875	227 491	203 736	28 424	38 554	516 481	492,43	580,71	928,92	556
023	Ellingstedt	706 674	568 486	357 105	35 214	96 349	1 002 644	866,73	926,18	1 314,08	763
024	Erfde	558 292	258 979	749 495	51 665	43 846	1 315 606	257,36	290,32	684,14	1 923
026	Fahrdorf	1 019 255	533 726	1 651 933	71 810	90 474	2 652 524	351,62	392,63	1 021,77	2 596
032	Geltorf	116 711	49 409	217 109	5 783	8 371	331 232	284,47	321,52	912,49	363
034	Grödersby	106 172	55 913	77 966	4 181	9 473	178 846	433,04	498,46	839,65	213
035	Groß Rheide	285 846	154 608	361 090	14 737	26 201	635 472	319,29	324,46	721,31	881
037	Havetoft	226 450	114 445	321 822	28 496	19 394	557 374	251,46	251,05	617,93	902
039	Hollingstedt	258 298	117 309	371 760	20 774	19 878	630 954	273,12	258,82	632,22	998
041	Hüby	358 251	230 728	469 785	26 240	39 102	815 174	407,86	437,96	996,55	818
042	Idstedt	511 269	353 224	390 398	32 157	59 864	873 960	578,09	563,69	963,57	907
043	Jagel	247 322	116 290	401 636	21 447	19 737	650 668	177,99	260,61	685,64	949
044	Jübek	912 678	475 631	1 048 126	76 270	80 610	1 956 464	309,12	332,49	712,74	2 745
045	Kappeln, Stadt	5 832 252	3 935 890	3 021 737	735 344	667 082	8 922 251	665,56	678,41	1 037,83	8 597
049	Knappholz	161 571	94 544	167 171	9 437	16 022	322 157	354,84	356,67	711,16	453
050	Klein Bennebek	208 327	122 870	205 727	6 080	20 821	399 313	370,30	378,78	726,02	550

**Noch: r 6. Realsteueristaufkommen, Realsteueraufbringungskraft und Steuereinnahmekraft
in Schleswig-Holstein 2019 nach Gemeinden**

Nr.	KREISFREIE STADT Gemeinde	Grundsteuer A			Grundsteuer B			Gewerbsteuer			Realsteuer- istaufkommen
		Ist- aufkommen	Hebesatz	Grund- betrag	Ist- aufkommen	Hebesatz	Grund- betrag	Ist- aufkommen	Hebesatz	Grund- betrag	
		Euro	%	Euro	Euro	%	Euro	Euro	%	Euro	
051	Klein Rheide	11 034	260	4 244	22 480	260	8 646	43 041	310	13 884	76 555
053	Kropp	43 129	390	11 059	937 896	390	240 486	2 372 066	380	624 228	3 353 091
055	Loit	22 759	310	7 342	21 020	310	6 781	86 662	380	22 806	130 441
056	Lottorf	7 814	360	2 171	24 063	360	6 684	67 635	360	18 788	99 512
057	Lürschau	18 821	350	5 377	168 609	350	48 174	562 254	350	160 644	749 684
058	Meggerdorf	33 209	380	8 739	76 208	380	20 055	68 717	380	18 083	178 134
060	Mohrkirch	20 521	300	6 840	78 347	300	26 116	126 678	340	37 258	225 546
062	Neuberend	4 099	340	1 206	156 021	340	45 889	34 460	340	10 135	194 580
063	Norderbrarup	4 068	300	1 356	58 159	300	19 386	31 859	380	8 384	94 086
065	Nottfeld	3 424	220	1 556	8 314	240	3 464	4 272	280	1 526	16 010
067	Oersberg	18 092	370	4 890	24 949	390	6 397	24 947	370	6 742	67 988
068	Rabenkirchen-Faulück	20 313	260	7 813	51 435	260	19 783	42 871	310	13 829	114 619
070	Rügge	9 815	295	3 327	18 013	295	6 106	16 286	380	4 286	44 114
072	Saustrup	17 517	311	5 632	17 319	311	5 569	8 393	380	2 209	43 229
073	Schaalby	35 596	380	9 367	215 490	425	50 704	62 555	380	16 462	313 641
074	Scheggerott	13 617	260	5 237	25 309	260	9 734	13 049	380	3 434	51 975
075	Schleswig, Stadt	11 457	380	3 015	4 309 287	450	957 619	12 020 824	370	3 248 871	16 341 568
076	Schnarup-Thumby	25 112	360	6 976	53 291	380	14 024	108 028	380	28 428	186 431
077	Schuby	25 000	350	7 143	394 764	350	112 790	1 250 628	350	357 322	1 670 392
078	Selk	12 920	350	3 691	127 575	350	36 450	92 476	350	26 422	232 971
079	Silberstedt	57 120	370	15 438	310 839	370	84 011	1 165 397	350	332 971	1 533 356
080	Steinfeld	16 453	310	5 307	74 950	310	24 177	148 327	380	39 033	239 730
081	Stolk	22 054	330	6 683	70 027	330	21 220	37 012	350	10 575	129 093
082	Struxdorf	26 118	335	7 796	60 682	335	18 114	118 962	370	32 152	205 762
083	Süderbrarup	20 051	300	6 684	547 596	300	182 532	2 770 647	380	729 118	3 338 294
084	Süderfahrenstedt	13 195	340	3 881	46 102	340	13 559	42 749	350	12 214	102 046
086	Taarstedt	39 748	340	11 691	84 074	340	24 728	164 806	380	43 370	288 628
087	Tetenhusen	20 930	295	7 095	83 287	295	28 233	257 144	330	77 922	361 361
088	Tielen	15 641	280	5 586	20 085	280	7 173	9 290	310	2 997	45 016
090	Tolk	23 057	380	6 068	130 789	425	30 774	154 856	380	40 752	308 702
092	Treia	38 116	360	10 588	220 336	370	59 550	892 098	360	247 805	1 150 550
093	Ülsby	17 502	340	5 148	36 301	340	10 677	182 483	370	49 320	236 286
094	Ulsnis	44 257	325	13 618	88 777	325	27 316	105 489	380	27 760	238 523
095	Wagersrott	11 669	310	3 764	12 522	310	4 039	- 2 691	380	- 708	21 500
096	Wohld	23 966	320	7 489	40 379	320	12 618	64 352	350	18 386	128 697
097	Twedt	32 963	370	8 909	51 946	390	13 319	585 370	380	154 045	670 279
098	Nübel	50 364	340	14 813	144 333	340	42 451	346 515	350	99 004	541 212
101	Tastrup	6 954	320	2 173	46 465	320	14 520	24 111	380	6 345	77 530
102	Ahneby	7 700	320	2 406	21 398	320	6 687	54 212	360	15 059	83 310
103	Ausacker	13 574	320	4 242	40 406	340	11 884	51 461	360	14 295	105 441
105	Böxlund	3 297	220	1 499	5 122	220	2 328	213 059	380	56 068	221 478
106	Dollerup	25 708	340	7 561	95 087	340	27 967	344 426	380	90 638	465 221
107	Esgebek	13 482	370	3 644	335 080	370	90 562	1 196 781	380	314 942	1 545 343
109	Esgrus	49 240	350	14 069	71 069	370	19 208	94 927	380	24 981	215 236
112	Gelting	42 984	330	13 025	251 418	330	76 187	480 360	380	126 411	774 762
113	Glücksburg (Ostsee), Stadt	16 929	460	3 680	2 040 994	700	291 571	1 196 159	380	314 779	3 254 082
115	Großenwiehe	39 092	380	10 287	450 328	425	105 960	1 235 441	380	325 116	1 724 861
116	Großsolt	35 151	340	10 339	187 472	380	49 335	142 628	380	37 534	365 251
118	Grundhof	40 398	370	10 918	107 851	370	29 149	205 746	390	52 755	353 995
120	Harrislee	15 931	330	4 828	1 700 989	360	472 497	8 475 531	380	2 230 403	10 192 451
121	Hasselberg	38 562	370	10 422	130 142	390	33 370	101 394	370	27 404	270 098
123	Hörup	22 314	270	8 264	53 799	270	19 926	1 685 203	380	443 474	1 761 316
124	Holt	16 877	370	4 561	16 443	390	4 216	627 675	380	165 178	660 995
126	Hürup	19 329	340	5 685	172 442	350	49 269	572 492	380	150 656	764 263
127	Husby	32 669	320	10 209	278 530	340	81 921	424 646	360	117 957	735 845
128	Janneby	21 977	350	6 279	37 312	370	10 084	332 869	380	87 597	392 158
129	Jardelund	14 374	300	4 791	28 668	300	9 556	1 014 874	380	267 072	1 057 916
131	Jerrishoe	20 439	350	5 840	96 986	350	27 710	304 676	380	80 178	422 101
132	Jörl	22 039	350	6 297	86 877	370	23 480	498 184	380	131 101	607 100
136	Kronsgaard	14 405	280	5 145	46 978	280	16 778	12 272	330	3 719	73 655
137	Langballig	20 717	330	6 278	214 819	330	65 097	432 270	380	113 755	667 806
138	Langstedt	19 146	400	4 787	137 842	420	32 820	63 052	380	16 593	220 040
141	Maasbüll	13 905	340	4 090	72 907	340	21 443	100 764	380	26 517	187 576
142	Maasholm	2 564	300	855	123 872	300	41 291	85 082	320	26 588	211 518
143	Medelby	13 774	425	3 241	152 214	425	35 815	541 544	380	142 512	707 532
144	Meyn	17 852	380	4 698	108 880	425	25 619	177 592	380	46 735	304 324
145	Munkbrarup	16 753	370	4 528	159 056	390	40 784	169 686	380	44 654	345 495
147	Nieby	6 221	310	2 007	24 519	310	7 909	4 875	310	1 573	35 615
148	Niesgrau	17 917	350	5 119	88 472	370	23 911	218 734	380	57 562	325 123
149	Nordhackstedt	16 789	310	5 416	64 433	310	20 785	1 290 330	380	339 561	1 371 552

**Noch: r 6. Realsteueristaufkommen, Realsteueraufbringungskraft und Steuereinnahmekraft
in Schleswig-Holstein 2019 nach Gemeinden**

Nr.	KREISFREIE STADT Gemeinde	Realsteuer- aufbringungskraft		Gemeindeanteil an der		Gewerbe- steuer- umlage	Steuer- einnahme- kraft	Realsteuer-		Steuer- einnahme- kraft	Einwohner am 30.06.2019
		Insgesamt	davon aus Gewerbe- steuer	Einkommen- steuer	Umsatz- steuer			istauf- kommen	aufbrin- gungskraft		
051	Klein Rheide	100 996	52 428	144 834	2 462	8 883	239 409	231,98	306,05	725,48	330
053	Kropp	3 354 233	2 357 135	2 570 875	419 613	399 736	5 944 985	506,82	506,99	898,58	6 616
055	Loit	137 478	86 116	122 924	11 944	14 694	257 652	505,59	532,86	998,65	258
056	Lottorf	104 818	70 943	96 745	954	12 021	190 496	387,21	407,85	741,23	257
057	Lürschau	816 800	606 605	573 930	41 184	102 810	1 329 104	674,18	734,53	1 195,24	1 112
058	Meggerdorf	177 286	68 284	258 084	11 340	11 571	435 139	260,81	259,57	637,10	683
060	Mohrkirch	267 620	140 690	431 798	28 640	21 812	706 246	237,17	281,41	742,64	951
062	Neuberend	225 542	38 272	579 194	6 982	6 485	805 233	168,18	194,94	695,97	1 157
063	Norderbrarup	113 574	31 658	235 036	8 706	5 428	351 888	147,47	178,02	551,55	638
065	Nottfeld	24 744	5 761	60 039	3 641	975	87 449	135,68	209,70	741,10	118
067	Oersberg	67 181	25 460	107 416	2 327	4 312	172 612	220,74	218,12	560,43	308
068	Rabekkirchen-Faulück	157 072	52 221	258 225	13 457	8 847	419 907	181,07	248,14	663,36	633
070	Rügge	51 575	16 183	108 270	2 309	2 884	159 270	178,60	208,80	644,82	247
072	Saustруп	49 209	8 340	94 328	1 922	1 411	144 048	222,83	253,66	742,52	194
073	Schaalby	295 655	62 161	773 112	13 679	10 533	1 071 913	201,96	190,38	690,22	1 553
074	Scheggerott	69 166	12 967	133 594	3 425	2 203	203 982	139,72	185,93	548,34	372
075	Schleswig, Stadt	16 102 801	12 267 999	9 191 126	2 629 942	2 078 717	25 845 152	646,47	637,03	1 022,44	25 278
076	Schnarup-Thumby	186 429	107 348	222 088	26 030	18 191	416 356	335,91	335,91	750,19	555
077	Schuby	1 823 393	1 349 278	1 288 993	160 531	228 683	3 044 234	623,98	681,13	1 137,18	2 677
078	Selk	257 563	99 771	547 610	20 391	16 907	808 657	268,71	297,07	932,71	867
079	Silberstedt	1 643 924	1 257 324	875 123	135 593	213 097	2 441 543	674,30	722,92	1 073,68	2 274
080	Steinfeld	261 512	147 393	250 969	22 636	25 101	510 016	297,43	324,46	632,77	806
081	Stolk	146 789	39 932	307 879	6 442	6 765	454 345	163,41	185,81	575,12	790
082	Struxdorf	219 540	121 408	281 416	17 132	20 575	497 513	311,29	332,13	752,67	661
083	Süderbrarup	3 504 362	2 753 207	1 610 247	354 568	459 273	5 009 904	658,57	691,33	988,34	5 069
084	Süderfahrenstedt	113 113	46 121	200 321	5 121	7 816	310 739	217,58	241,18	662,56	469
086	Taarstedt	301 194	163 769	373 039	40 680	27 753	687 160	326,13	340,33	776,45	885
087	Tetenhusen	430 469	294 241	387 267	19 282	49 867	787 151	383,20	456,49	834,73	943
088	Tielen	58 440	11 316	98 168	2 509	1 917	157 200	153,12	198,78	534,69	294
090	Tolk	296 861	153 881	428 668	29 864	26 078	729 315	300,88	289,34	710,83	1 026
092	Treia	1 208 596	935 732	686 041	68 977	158 592	1 805 022	735,65	772,76	1 154,11	1 564
093	Ülsby	245 903	186 235	164 325	11 582	31 562	390 248	555,97	578,59	918,23	425
094	Ulsnis	258 961	104 825	311 151	13 297	17 841	565 568	356,54	387,09	845,39	669
095	Wagersrott	25 908	- 2 674	73 270	2 467	- 668	102 313	98,62	118,84	469,32	218
096	Wohide	144 595	69 428	143 554	8 439	11 764	284 824	265,35	298,13	587,27	485
097	Twedt	664 347	581 685	227 494	38 786	98 585	832 042	1 279,16	1 267,84	1 587,87	524
098	Nübel	592 388	373 848	626 856	29 085	63 359	1 184 970	416,64	456,03	912,22	1 299
101	Tastrup	89 141	23 959	244 425	3 631	4 058	333 139	190,02	218,48	816,52	408
102	Ahneby	91 529	56 864	71 279	16 241	9 636	169 413	431,66	474,24	877,79	193
103	Ausacker	115 472	53 978	257 656	5 412	9 146	369 394	198,20	217,05	694,35	532
105	Böxlund	225 973	211 718	29 451	402	13 952	241 874	2 283,28	2 329,62	2 493,55	97
106	Dollerup	478 965	342 258	419 422	17 949	58 005	858 331	465,22	478,97	858,33	1 000
107	Eggebek	1 563 012	1 189 248	801 424	118 284	201 559	2 281 161	636,47	643,74	939,52	2 428
109	Esgrus	217 573	94 329	311 009	23 097	15 985	535 694	269,38	272,31	670,46	799
112	Gelting	824 712	477 336	694 008	76 998	80 898	1 514 820	380,16	404,67	743,29	2 038
113	Glücksburg (Ostsee), Stadt	2 365 363	1 188 630	3 170 698	245 824	203 168	5 578 717	529,98	385,24	908,59	6 140
115	Großenwiehe	1 684 898	1 227 664	1 304 217	117 923	208 076	2 898 962	570,58	557,36	958,97	3 023
116	Großsolt	372 968	141 730	783 924	23 932	24 103	1 156 721	203,48	207,78	644,41	1 795
118	Grundhof	351 740	199 209	446 595	57 971	33 761	822 545	395,97	393,44	920,07	894
120	Harrislee	10 325 347	8 422 180	5 059 800	992 842	1 430 245	14 947 744	880,79	892,27	1 291,72	11 572
121	Hasselberg	271 227	103 479	292 656	13 126	17 535	559 474	333,87	335,26	691,56	809
123	Hörup	1 781 511	1 674 595	243 144	35 616	283 821	1 776 450	2 854,65	2 887,38	2 879,17	617
124	Holt	655 648	623 724	67 152	3 979	105 711	621 068	4 006,03	3 973,63	3 764,05	165
126	Hürup	784 475	568 888	652 037	58 604	96 418	1 398 698	614,85	631,11	1 125,26	1 243
127	Husby	806 377	445 416	1 070 890	63 076	75 717	1 864 626	312,86	342,85	792,78	2 352
128	Janneby	391 817	330 774	143 269	8 128	56 059	487 155	985,32	984,46	1 224,01	398
129	Jardelund	1 062 498	1 008 486	111 399	3 948	170 924	1 006 921	3 445,98	3 460,91	3 279,87	307
131	Jerrishoe	432 748	302 758	407 328	6 510	51 311	795 275	441,07	452,19	831,01	957
132	Jörl	609 655	495 048	318 264	45 286	83 902	889 303	833,93	837,44	1 221,57	728
136	Kronsgaard	98 068	14 042	98 168	6 211	2 375	200 072	298,20	397,04	810,01	247
137	Langballig	710 313	429 549	756 751	63 959	72 801	1 458 222	437,05	464,86	954,33	1 528
138	Langstedt	209 569	62 655	384 565	33 986	10 618	617 502	211,78	201,70	594,32	1 039
141	Maasbüll	199 301	100 130	349 850	29 664	17 044	561 771	271,46	288,42	812,98	691
142	Maasholm	268 145	100 399	214 690	13 020	16 989	478 866	363,43	460,73	822,79	582
143	Medelby	691 902	538 135	340 032	49 117	91 205	989 846	737,78	721,48	1 032,16	959
144	Meyn	294 334	176 474	372 187	12 493	29 907	649 107	414,61	401,00	884,34	734
145	Munkbrarup	346 485	168 618	651 327	14 594	28 575	983 831	298,61	299,47	850,33	1 157
147	Nieby	44 165	5 938	39 410	4 301	1 003	86 873	271,87	337,14	663,16	131
148	Niesgrau	329 791	217 357	251 255	17 268	36 836	561 478	597,65	606,23	1 032,13	544
149	Nordhackstedt	1 383 135	1 282 208	201 743	100 773	217 316	1 468 335	2 918,20	2 942,84	3 124,12	470

**Noch: r 6. Realsteueristaufkommen, Realsteueraufbringungskraft und Steuereinnahmekraft
in Schleswig-Holstein 2019 nach Gemeinden**

Nr.	KREISFREIE STADT Gemeinde	Grundsteuer A			Grundsteuer B			Gewerbsteuer			Realsteuer- istaufkommen Euro
		Ist- aufkommen	Hebesatz	Grund- betrag	Ist- aufkommen	Hebesatz	Grund- betrag	Ist- aufkommen	Hebesatz	Grund- betrag	
		Euro	%	Euro	Euro	%	Euro	Euro	%	Euro	
151	Osterby	14 235	320	4 448	30 223	320	9 445	371 931	380	97 877	416 389
152	Pommerby	15 113	300	5 038	20 820	300	6 940	4 825	370	1 304	40 758
154	Rabel	12 501	360	3 473	79 986	360	22 218	101 922	380	26 822	194 409
155	Rabenholz	18 286	370	4 942	34 310	390	8 797	177 471	370	47 965	230 067
157	Ringsberg	11 215	340	3 299	50 101	340	14 736	62 224	380	16 375	123 540
158	Schafflund	18 612	340	5 474	353 926	340	104 096	1 020 949	380	268 671	1 393 487
159	Sieverstedt	42 032	380	11 061	216 935	425	51 044	497 087	380	130 812	756 054
161	Sörup	77 301	320	24 157	457 998	320	143 124	2 777 486	360	771 524	3 312 785
162	Sollerup	28 832	350	8 238	58 937	370	15 929	127 450	380	33 539	215 219
163	Stangheck	15 686	310	5 060	19 334	310	6 237	19 608	320	6 128	54 628
164	Steinberg	24 101	350	6 886	146 833	370	39 685	229 477	370	62 021	400 411
167	Sterup	39 247	370	10 607	151 366	390	38 812	239 808	370	64 813	430 421
168	Stoltebüll	15 327	220	6 967	47 501	240	19 792	228 396	310	73 676	291 224
169	Süderhackstedt	15 481	400	3 870	35 866	425	8 439	45 674	380	12 019	97 021
171	Tarp	19 616	320	6 130	732 286	320	228 839	6 449 820	340	1 897 006	7 201 722
173	Wallsbüll	9 764	319	3 061	96 508	319	30 253	56 525	310	18 234	162 797
174	Wanderup	37 750	370	10 203	334 508	370	90 408	1 275 612	380	335 687	1 647 870
176	Wees	20 418	360	5 672	352 046	360	97 791	719 262	380	189 279	1 091 726
177	Weesby	24 374	300	8 125	37 227	300	12 409	640 412	380	168 529	702 013
178	Westerholz	10 492	350	2 998	125 512	350	35 861	75 418	380	19 847	211 422
179	Lindewitt	79 785	380	20 996	246 707	425	58 049	1 587 537	380	417 773	1 914 029
182	Freienwill	16 153	340	4 751	205 377	380	54 047	251 842	380	66 274	473 372
183	Handewitt	69 440	330	21 042	1 654 820	330	501 461	8 432 214	360	2 342 282	10 156 474
184	Oeversee	47 606	380	12 528	536 640	425	126 268	692 934	380	182 351	1 277 180
185	Mittelangeln	75 325	360	20 924	599 510	360	166 531	1 283 306	360	356 474	1 958 141
186	Steinbergkirche	63 577	310	20 509	299 417	320	93 568	413 507	350	118 145	776 501
187	Boren	36 703	300	12 234	136 050	300	45 350	171 707	380	45 186	344 460
188	Stapel	29 514	320	9 223	198 467	320	62 021	667 249	350	190 643	895 230
189	Brodersby-Goltoft	18 892	330	5 725	127 539	330	38 648	120 301	380	31 658	266 732
60 Segeberg											
002	Alveslohe	42 459	340	12 488	356 935	340	104 981	963 941	340	283 512	1 363 335
003	Armstedt	15 850	330	4 803	41 420	330	12 552	30 639	350	8 754	87 909
004	Bad Bramstedt, Stadt	24 573	370	6 641	2 217 578	390	568 610	4 556 246	390	1 168 268	6 798 397
005	Bad Segeberg, Stadt	14 399	390	3 692	3 256 511	425	766 238	7 355 686	390	1 886 073	10 626 596
006	Bahrenhof	11 571	260	4 450	13 276	260	5 106	16 533	310	5 333	41 380
007	Bark	10 548	260	4 057	92 740	260	35 669	103 051	310	33 242	206 339
008	Bebensee	8 596	250	3 438	64 746	250	25 898	140 457	300	46 819	213 799
009	Bimöhlen	23 452	330	7 107	100 621	330	30 491	268 600	350	76 743	392 673
010	Blunk	16 542	330	5 013	66 562	330	20 170	218 260	350	62 360	301 364
011	Boostedt	12 992	300	4 331	521 978	300	173 993	713 303	320	222 907	1 248 273
012	Bornhöved	13 443	370	3 633	501 421	390	128 569	715 371	370	193 344	1 230 235
013	Borstel	7 540	370	2 038	16 526	390	4 237	894	370	242	24 960
015	Bühnsdorf	7 744	260	2 978	28 089	260	10 803	89 862	310	28 988	125 695
016	Daldorf	14 190	370	3 835	98 491	390	25 254	184 435	370	49 847	297 116
017	Damsdorf	8 151	330	2 470	20 894	330	6 332	177 280	370	47 914	206 325
018	Dreggers	5 272	260	2 028	2 166	260	833	1 200	310	387	8 638
019	Ellerau	10 463	350	2 989	850 256	350	242 930	2 769 442	380	728 801	3 630 161
020	Fahrenkrug	7 089	260	2 727	169 775	260	65 298	293 331	320	91 666	470 195
021	Föhren-Barl	13 177	332	3 969	26 404	332	7 953	45 536	336	13 552	85 117
022	Fredesdorf	7 152	290	2 466	31 567	290	10 885	47 234	310	15 237	85 953
023	Fuhlendorf	14 081	330	4 267	53 956	330	16 350	213 707	350	61 059	281 744
024	Geschendorf	13 233	340	3 892	60 894	340	17 910	160 610	350	45 889	234 737
025	Glasau	28 205	280	10 073	69 891	280	24 961	152 758	320	47 737	250 854
026	Gönnebek	49 679	330	15 054	64 998	330	19 696	228 230	350	65 209	342 907
027	Großenaspe	53 841	330	16 315	302 128	330	91 554	949 796	350	271 370	1 305 765
028	Groß Kummerfeld	27 567	295	9 345	197 457	295	66 935	217 333	325	66 872	442 357
029	Groß Niendorf	14 982	270	5 549	53 797	270	19 925	42 381	300	14 127	111 160
030	Groß Rönnau	10 926	320	3 414	63 253	320	19 767	38 050	340	11 191	112 229
031	Hagen	10 292	380	2 708	62 623	380	16 480	68 967	360	19 158	141 882
033	Hardebek	9 806	300	3 269	40 882	300	13 627	226 372	350	64 678	277 060
034	Hartenholm	11 211	310	3 616	214 920	310	69 329	85 716	340	25 211	311 847
035	Hasenkrug	6 619	290	2 282	40 077	290	13 820	131 779	340	38 759	178 475
036	Hasenmoor	22 706	290	7 830	80 085	290	27 616	67 665	320	21 145	170 456
037	Heidmoor	17 790	370	4 808	45 898	390	11 769	28 443	370	7 687	92 131
038	Heidmühlen	16 074	300	5 358	73 926	300	24 642	169 573	310	54 701	259 573
039	Henstedt-Ulzburg	56 306	311	18 105	3 714 804	311	1 194 471	13 772 005	336	4 098 811	17 543 115
040	Hitzhusen	10 757	370	2 907	208 559	390	53 477	315 217	370	85 194	534 533
041	Högersdorf	5 124	325	1 577	44 379	325	13 655	228 023	320	71 257	277 526

**Noch: r 6. Realsteueristaufkommen, Realsteueraufbringungskraft und Steuereinnahmekraft
in Schleswig-Holstein 2019 nach Gemeinden**

Nr.	KREISFREIE STADT Gemeinde	Realsteuer- aufbringungskraft		Gemeindeanteil an der		Gewerbe- steuer- umlage	Steuer- einnahme- kraft	Realsteuer-		Steuer- einnahme- kraft	Einwohner am 30.06.2019
		Insgesamt	davon aus Gewerbe- steuer	Einkommen- steuer	Umsatz- steuer			istauf- kommen	aufbrin- gungskraft		
151	Osterby	422 024	369 590	153 370	7 397	62 638	520 153	1 343,19	1 361,37	1 677,91	310
152	Pommerby	49 303	4 924	66 157	4 862	835	119 487	259,61	314,03	761,06	157
154	Rabel	201 506	101 280	247 413	9 836	17 162	441 593	306,64	317,83	696,52	634
155	Rabenholz	232 602	181 120	102 863	4 656	30 694	309 427	824,61	833,70	1 109,06	279
157	Ringsberg	131 596	61 832	284 545	20 897	10 478	426 560	222,19	236,68	767,19	556
158	Schafflund	1 448 395	1 014 522	1 111 011	110 224	171 945	2 497 685	516,49	536,84	925,75	2 698
159	Sieverstedt	734 410	493 958	698 988	21 358	83 718	1 371 038	461,85	448,63	837,53	1 637
161	Sörup	3 564 876	2 913 336	1 691 627	342 079	493 793	5 104 789	767,38	825,78	1 182,49	4 317
162	Sollerup	217 512	126 648	163 756	40 676	21 464	400 480	444,67	449,40	827,44	484
163	Stangheck	64 782	23 138	81 807	1 842	3 920	144 511	275,90	327,18	729,85	198
164	Steinberg	415 472	234 196	367 634	23 061	39 689	766 478	496,79	515,47	950,97	806
167	Sterup	434 836	244 739	536 085	33 083	41 478	962 526	323,87	327,19	724,25	1 329
168	Stoltebüll	380 298	278 207	259 933	22 568	47 051	615 748	413,67	540,20	874,64	704
169	Süderhackstedt	91 892	45 386	113 249	2 762	7 689	200 214	287,04	271,87	592,35	338
171	Tarp	8 097 527	7 163 246	2 170 803	469 206	1 214 081	9 523 455	1 257,94	1 414,42	1 663,49	5 725
173	Wallsbüll	199 810	68 853	324 382	6 025	11 667	518 550	177,15	217,42	564,25	919
174	Wanderup	1 662 420	1 267 582	1 073 593	91 221	214 836	2 612 398	664,46	670,33	1 053,39	2 480
176	Wees	1 124 077	714 734	1 319 014	142 383	121 135	2 464 339	452,06	465,46	1 020,43	2 415
177	Weesby	712 812	636 381	186 520	18 224	107 856	809 700	1 553,13	1 577,02	1 791,37	452
178	Westerholz	228 088	74 943	390 681	4 699	12 700	610 768	276,01	297,76	797,35	766
179	Lindewitt	1 878 831	1 577 544	713 356	61 112	267 357	2 385 942	978,54	960,55	1 219,81	1 956
182	Freienwill	481 836	250 257	712 930	25 525	42 413	1 177 878	295,30	300,58	734,80	1 603
183	Handewitt	10 917 117	8 844 643	5 428 430	1 089 837	1 499 057	15 936 327	917,39	986,10	1 439,47	11 071
184	Oeversee	1 234 331	688 572	1 705 286	85 577	116 702	2 908 492	375,97	363,36	856,19	3 397
185	Mittelangeln	2 080 409	1 346 074	2 037 209	211 477	228 147	4 100 948	377,29	400,85	790,16	5 190
186	Steinbergkirche	887 667	446 124	1 098 349	75 322	75 609	1 985 729	287,06	328,16	734,10	2 705
187	Boren	392 218	170 626	532 102	56 320	28 968	951 672	295,42	336,38	816,19	1 166
188	Stapel	998 101	719 882	645 208	75 827	122 008	1 597 128	493,51	550,22	880,45	1 814
189	Brodersby-Goltoft	292 841	119 544	327 939	17 349	20 257	617 872	385,45	423,18	892,88	692
60 Segeberg											
002	Alveslohe	1 531 167	1 070 564	1 614 800	103 638	181 242	3 068 363	493,43	554,17	1 110,52	2 763
003	Armstedt	99 072	33 056	242 006	14 205	5 600	349 683	236,31	266,32	940,01	372
004	Bad Bramstedt, Stadt	6 704 524	4 411 474	7 121 053	955 138	747 688	14 033 027	464,75	458,33	959,33	14 628
005	Bad Segeberg, Stadt	10 194 608	7 121 964	7 842 520	1 889 398	1 207 084	18 719 442	612,48	587,59	1 078,93	17 350
006	Bahrenhof	55 251	20 139	114 388	13 973	3 410	180 202	197,99	264,36	862,21	209
007	Bark	281 408	125 525	476 899	14 358	21 290	751 375	212,72	290,11	774,61	970
008	Bebensee	291 604	176 792	381 008	11 746	30 705	653 653	331,47	452,10	1 013,42	645
009	Bimöhlen	435 074	289 787	483 302	43 230	49 113	912 493	395,84	438,58	919,85	992
010	Blunk	332 616	235 476	310 866	8 121	39 907	611 696	521,39	575,46	1 058,30	578
011	Boostedt	1 550 982	841 715	2 530 470	136 842	142 657	4 075 637	172,41	214,22	562,93	7 240
012	Bornhöved	1 255 616	730 081	1 511 794	186 317	123 738	2 829 989	378,42	386,22	870,50	3 251
013	Borstel	24 576	912	70 140	1 027	154	95 589	189,09	186,18	724,16	132
015	Bühnsdorf	162 460	109 460	182 252	9 812	18 549	335 975	344,37	445,10	920,48	365
016	Daldorf	301 778	188 227	295 643	39 439	31 898	604 962	457,10	464,27	930,71	650
017	Damsdorf	214 382	180 925	118 086	13 281	30 661	315 088	925,22	961,36	1 412,95	223
018	Dreggers	11 495	1 462	26 890	2 038	244	40 179	159,96	212,87	744,05	54
019	Ellerau	3 732 184	2 752 009	3 866 556	311 561	466 378	7 443 923	575,94	592,13	1 181,01	6 303
020	Fahrenkrug	615 962	346 138	819 209	47 013	58 663	1 423 521	281,22	368,40	851,39	1 672
021	Föhren-Barl	96 066	51 175	171 866	2 036	8 670	261 298	287,56	324,55	882,76	296
022	Fredesdorf	109 168	57 535	159 062	3 319	9 749	261 800	207,12	263,05	630,84	415
023	Fuhlendorf	309 980	230 564	212 840	13 362	39 075	497 107	677,27	745,14	1 194,97	416
024	Geschendorf	257 684	173 279	259 791	15 935	29 365	504 045	412,54	452,87	885,84	569
025	Glasau	313 268	180 258	415 438	21 831	30 548	719 989	281,86	351,99	808,98	890
026	Gönnebek	374 687	246 233	263 632	39 074	41 731	635 662	695,55	760,01	1 289,38	493
027	Großenaspe	1 444 348	1 024 716	1 272 348	95 833	173 673	2 638 856	439,21	485,82	887,61	2 973
028	Groß Kummerfeld	550 760	252 513	924 775	25 283	42 795	1 458 023	228,37	284,34	752,72	1 937
029	Groß Niendorf	151 277	53 345	320 114	5 201	9 039	467 553	164,93	224,45	693,70	674
030	Groß Rönnau	132 500	42 259	307 025	9 672	7 161	442 036	194,17	229,24	764,77	578
031	Hagen	147 119	72 340	243 714	7 854	12 248	386 439	291,34	302,09	793,51	487
033	Hardebek	309 467	244 228	256 803	13 961	41 391	538 840	594,55	664,09	1 156,31	466
034	Hartenholm	384 064	95 197	1 012 700	76 238	16 134	1 456 868	169,21	208,39	790,49	1 843
035	Hasenkrug	209 100	146 355	196 195	7 023	24 803	387 515	515,82	604,34	1 119,99	346
036	Hasenmoor	216 039	79 846	398 791	12 646	13 529	613 947	232,55	294,73	837,58	733
037	Heidmoor	91 934	29 028	187 801	6 398	4 919	281 214	293,41	292,78	895,59	314
038	Heidmühlen	322 697	206 555	384 849	24 411	35 005	696 952	390,92	485,99	1 049,63	664
039	Henstedt-Ulzburg	20 308 153	15 477 439	18 523 531	1 668 883	2 625 273	37 875 294	625,16	723,69	1 349,70	28 062
040	Hitzhusen	544 904	321 699	747 931	37 990	54 520	1 276 305	431,08	439,44	1 029,28	1 240
041	Högersdorf	328 827	269 073	191 927	12 487	45 602	487 639	688,65	815,95	1 210,02	403

**Noch: r 6. Realsteueristaufkommen, Realsteueraufbringungskraft und Steuereinnahmekraft
in Schleswig-Holstein 2019 nach Gemeinden**

Nr.	KREISFREIE STADT Gemeinde	Grundsteuer A			Grundsteuer B			Gewerbsteuer			Realsteuer- istaufkommen Euro
		Ist- aufkommen	Hebesatz	Grund- betrag	Ist- aufkommen	Hebesatz	Grund- betrag	Ist- aufkommen	Hebesatz	Grund- betrag	
		Euro	%	Euro	Euro	%	Euro	Euro	%	Euro	
042	Hüttblek	4 169	280	1 489	43 157	280	15 413	42 146	310	13 595	89 472
043	Itzstedt	9 963	350	2 847	284 369	350	81 248	590 134	400	147 534	884 466
044	Kaltenkirchen, Stadt	12 291	315	3 902	3 122 297	315	991 205	16 002 909	380	4 211 292	19 137 497
045	Kattendorf	14 434	330	4 374	100 196	330	30 362	25 952	356	7 290	140 582
046	Kayhude	9 974	370	2 696	190 902	390	48 949	438 643	380	115 432	639 519
047	Kisdorf	43 208	340	12 708	488 215	340	143 593	1 170 787	340	344 349	1 702 210
048	Klein Gladebrügge	7 595	290	2 619	59 555	290	20 536	80 294	320	25 092	147 444
049	Klein Rönkau	3 788	300	1 263	217 121	300	72 374	328 441	325	101 059	549 350
050	Krems II	23 339	370	6 308	45 823	390	11 749	221 271	370	59 803	290 433
051	Kükels	12 280	280	4 386	41 036	280	14 656	182 622	300	60 874	235 938
052	Latendorf	16 112	300	5 371	57 514	300	19 171	63 587	310	20 512	137 213
053	Leezen	19 513	300	6 504	200 628	300	66 876	705 844	290	243 394	925 985
054	Lenföhrden	19 821	310	6 394	274 585	310	88 576	302 868	340	89 079	597 274
056	Mönkloh	17 466	370	4 721	37 423	390	9 596	54 213	370	14 652	109 102
057	Mözen	15 500	240	6 458	36 357	240	15 149	32 415	280	11 577	84 272
058	Nahe	21 041	350	6 012	357 833	350	102 238	753 479	400	188 370	1 132 353
059	Negernbötzel	22 688	330	6 875	105 021	330	31 825	137 565	340	40 460	265 274
060	Nehms	33 823	280	12 080	49 845	280	17 802	98 278	320	30 712	181 946
061	Neuengörs	26 212	320	8 191	80 583	320	25 182	83 868	335	25 035	190 663
062	Neversdorf	12 409	215	5 772	63 596	215	29 580	98 766	285	34 655	174 771
063	Norderstedt, Stadt	39 539	300	13 180	13 942 703	410	3 400 659	112 282 443	440	25 518 737	126 264 685
064	Nützen	13 240	200	6 620	90 974	200	45 487	1 071 811	340	315 239	1 176 025
065	Oering	14 271	325	4 391	148 745	325	45 768	84 979	336	25 291	247 995
066	Oersdorf	6 610	360	1 836	132 237	360	36 733	167 208	380	44 002	306 055
067	Pronstorf	88 260	290	30 434	142 656	290	49 192	226 950	330	68 773	457 866
068	Rickling	39 136	350	11 182	248 521	350	71 006	416 561	350	119 017	704 218
069	Rohlstorf	27 863	330	8 443	120 250	330	36 439	125 261	340	36 841	273 374
070	Schackendorf	12 772	280	4 561	89 215	280	31 863	119 305	320	37 283	221 292
071	Schieren	28 681	310	9 252	26 699	310	8 613	108 598	330	32 908	163 978
072	Schmalensee	15 113	380	3 977	65 279	425	15 360	83 060	380	21 858	163 452
073	Schmalfeld	35 305	320	11 033	222 138	320	69 418	472 891	340	139 086	730 334
074	Schwissel	5 779	270	2 140	24 816	270	9 191	115 127	300	38 376	145 722
075	Seedorf	78 915	350	22 547	253 172	350	72 335	290 423	350	82 978	622 510
076	Seth	19 521	360	5 423	250 797	380	65 999	386 903	360	107 473	657 221
077	Sievershütten	10 738	335	3 205	145 715	335	43 497	198 585	350	56 739	355 038
079	Stipsdorf	6 613	370	1 787	32 644	390	8 370	45 204	370	12 217	84 461
080	Stocksee	23 490	340	6 909	55 981	340	16 465	236 260	360	65 628	315 731
081	Strukdorf	26 687	320	8 340	19 548	320	6 109	1 325	340	390	47 560
082	Struvenhütten	20 232	320	6 323	107 000	320	33 438	238 204	325	73 294	365 436
084	Stuvenborn	16 867	340	4 961	109 646	340	32 249	212 250	370	57 365	338 763
085	Süfeld	43 339	350	12 383	351 695	350	100 484	448 573	340	131 933	843 607
086	Tarbek	9 097	310	2 935	21 919	310	7 071	179 492	350	51 283	210 508
087	Tensfeld	4 636	370	1 253	88 527	390	22 699	247 263	370	66 828	340 426
088	Todesfelde	19 362	270	7 171	81 613	270	30 227	233 254	330	70 683	334 229
089	Trappenkamp	494	370	134	717 824	380	188 901	1 585 934	380	417 351	2 304 252
090	Travenhorst	13 112	310	4 230	13 195	310	4 256	5 147	330	1 560	31 454
091	Traventhal	7 410	320	2 316	49 297	320	15 405	40 063	340	11 783	96 770
092	Wahlstedt, Stadt	10 913	370	2 949	1 443 781	390	370 200	3 696 191	370	998 971	5 150 885
093	Wakendorf I	6 824	340	2 007	53 374	340	15 698	82 062	350	23 446	142 260
094	Wakendorf II	19 616	315	6 227	153 423	315	48 706	648 429	315	205 850	821 468
095	Weddelbrook	19 790	331	5 979	130 727	331	39 495	181 570	335	54 200	332 087
096	Weede	40 400	332	12 169	104 571	332	31 497	223 692	340	65 792	368 663
097	Wensin	27 646	330	8 378	93 310	330	28 276	574 289	320	179 465	695 245
098	Westerrade	3 924	320	1 226	49 590	320	15 497	119 746	330	36 287	173 260
099	Wiemersdorf	30 601	370	8 271	217 862	390	55 862	598 087	370	161 645	846 550
100	Winsen	5 920	320	1 850	52 819	320	16 506	80 881	330	24 509	139 620
101	Wittenborn	4 433	310	1 430	143 765	310	46 376	230 034	330	69 707	378 232
61 Steinburg											
001	Aasbüttel	6 243	380	1 643	17 723	390	4 544	10 111	380	2 661	34 077
002	Aebtissinwisch	3 266	370	883	7 284	390	1 868	26 857	370	7 259	37 407
003	Agethorst	7 253	370	1 960	25 870	390	6 633	5 510	370	1 489	38 633
004	Altenmoor	9 513	290	3 280	20 106	290	6 933	55 437	310	17 883	85 056
005	Auifer	9 872	380	2 598	12 194	425	2 869	4 748	380	1 249	26 814
006	Bahrenfleth	36 252	370	9 798	67 251	390	17 244	173 533	370	46 901	277 036
007	Beidenfleth	33 304	340	9 795	104 347	340	30 690	416 618	370	112 599	554 269
008	Bekdorf	3 646	370	985	13 708	390	3 515	8 780	370	2 373	26 134
010	Bekmünde	4 738	250	1 895	14 156	250	5 662	4 374	300	1 458	23 268
011	Besdorf	8 233	370	2 225	28 895	390	7 409	31 262	370	8 449	68 390

**Noch: r 6. Realsteueristaufkommen, Realsteueraufbringungskraft und Steuereinnahmekraft
in Schleswig-Holstein 2019 nach Gemeinden**

Nr.	KREISFREIE STADT Gemeinde	Realsteuer- aufbringungskraft		Gemeindeanteil an der		Gewerbe- steuer- umlage	Steuer- einnahme- kraft	Realsteuer-		Steuer- einnahme- kraft	Einwohner am 30.06.2019
		Insgesamt	davon aus Gewerbe- steuer	Einkommen- steuer	Umsatz- steuer			istauf- kommen	aufbrin- gungskraft		
042	Hüttblek	117 824	51 338	259 506	3 827	8 422	372 735	237,96	313,36	991,32	376
043	Itzstedt	891 026	557 098	1 496 002	54 891	94 418	2 347 501	385,89	388,75	1 024,22	2 292
044	Kaltenkirchen, Stadt	19 874 057	15 902 176	10 313 803	1 987 029	2 695 222	29 479 667	871,31	904,85	1 342,18	21 964
045	Kattendorf	163 263	27 527	464 806	16 591	1 204	643 456	165,78	192,53	758,79	848
046	Kayhude	640 305	435 882	751 914	55 849	73 873	1 374 195	544,27	544,94	1 169,53	1 175
047	Kisdorf	1 915 840	1 300 290	2 322 466	111 542	220 033	4 129 815	430,83	484,90	1 045,26	3 951
048	Klein Gladebrügge	185 434	94 749	289 668	7 305	16 056	466 351	255,98	321,93	809,64	576
049	Klein Rönkau	674 850	381 606	908 840	46 520	64 675	1 565 535	320,69	393,96	913,91	1 713
050	Krems II	293 610	225 821	216 255	8 864	38 270	480 459	724,27	732,19	1 198,15	401
051	Kükels	302 905	229 865	271 599	21 999	38 956	557 547	529,01	679,16	1 250,11	446
052	Latendorf	171 788	77 455	324 810	3 354	13 124	486 828	229,84	287,75	815,46	597
053	Leezen	1 207 697	919 077	956 928	99 152	155 769	2 108 008	530,95	692,49	1 208,72	1 744
054	Lenzförden	711 294	336 369	1 359 134	76 787	55 616	2 091 599	221,38	263,64	775,24	2 698
056	Mönkloh	109 265	55 328	148 960	4 050	9 373	252 902	439,93	440,58	1 019,76	248
057	Mözen	125 578	43 715	259 222	4 141	7 408	381 533	196,44	292,72	889,36	429
058	Nahe	1 139 529	711 299	1 451 755	98 808	120 553	2 569 539	469,86	472,83	1 066,20	2 410
059	Negernbötzel	302 628	152 781	521 288	11 049	25 891	809 074	268,77	306,61	819,73	987
060	Nehms	227 020	115 971	268 043	11 603	19 652	487 014	327,24	408,31	875,93	556
061	Neuengörs	222 204	94 535	450 579	11 268	16 020	668 031	235,68	274,66	825,75	809
062	Neversdorf	268 090	130 859	440 620	9 357	22 175	695 892	243,08	372,86	967,86	719
063	Norderstedt, Stadt	109 986 971	96 360 798	49 131 310	10 523 012	16 332 422	153 308 871	1 593,51	1 388,08	1 934,81	79 237
064	Nützen	1 393 938	1 190 366	631 124	60 972	201 750	1 884 284	984,12	1 166,48	1 576,81	1 195
065	Oering	292 825	95 502	717 200	18 095	16 183	1 011 937	181,95	214,84	742,43	1 363
066	Oersdorf	318 941	166 155	589 864	14 961	28 479	895 287	343,50	357,96	1 004,81	891
067	Pronstorf	556 816	259 691	778 092	36 354	44 012	1 327 250	280,73	341,40	813,76	1 631
068	Rickling	770 003	449 419	1 189 972	289 033	76 168	2 172 840	224,42	245,38	692,43	3 138
069	Rohlstorf	132 581	139 116	563 970	24 904	23 576	877 879	213,24	243,82	684,77	1 282
070	Schackendorf	283 130	140 783	442 754	27 840	23 858	729 866	247,81	317,05	817,32	893
071	Schieren	189 261	124 265	136 867	16 345	21 058	321 415	630,68	727,93	1 236,21	260
072	Schmalensee	157 038	82 537	259 364	21 781	13 985	424 198	336,32	323,12	872,84	486
073	Schmalfeld	838 947	525 198	1 060 219	43 118	89 011	1 853 273	390,76	448,87	991,59	1 869
074	Schwissel	188 698	144 910	130 180	2 772	24 558	297 092	569,23	737,10	1 160,52	256
075	Seedorf	676 809	313 332	943 555	46 581	53 102	1 613 843	287,40	312,47	745,08	2 166
076	Seth	687 367	405 827	1 029 772	40 632	68 781	1 688 990	334,63	349,98	859,97	1 964
077	Sievershütten	398 581	214 249	656 590	21 602	34 605	1 042 168	321,01	360,38	942,29	1 106
079	Stipsdorf	85 476	46 133	131 888	15 926	7 816	225 474	359,41	363,73	959,46	235
080	Stocksee	336 426	247 816	202 598	11 712	41 999	508 737	770,08	820,55	1 240,82	410
081	Strukdorf	53 450	1 472	140 993	723	247	194 919	184,34	207,17	755,50	258
082	Struvenhütten	431 224	276 762	556 146	19 587	40 721	966 236	371,38	438,24	981,95	984
084	Stuvenborn	361 825	216 614	505 638	39 695	27 013	880 145	393,45	420,24	1 022,24	861
085	Sülfeld	940 485	498 190	1 849 692	175 401	84 434	2 881 144	257,59	287,17	879,74	3 275
086	Tarbek	231 596	193 650	73 130	3 665	32 818	275 573	1 358,12	1 494,17	1 777,89	155
087	Tensfeld	347 154	252 347	307 310	20 549	42 766	632 247	501,36	511,27	931,14	679
088	Todesfelde	411 350	266 905	444 887	30 290	45 235	841 292	305,23	375,66	768,30	1 095
089	Trappenkamp	2 330 883	1 575 951	1 638 559	242 561	267 102	3 944 901	442,44	447,56	757,47	5 208
090	Travenhorst	36 878	5 890	99 307	4 541	998	139 728	152,69	179,02	678,29	206
091	Traventhal	113 683	44 494	253 957	5 352	7 539	365 453	193,93	227,82	732,37	499
092	Wahlstedt, Stadt	5 260 565	3 772 193	3 541 889	926 557	639 338	9 089 673	532,28	543,62	939,31	9 677
093	Wakendorf I	157 873	88 535	212 699	8 088	15 003	363 657	296,99	329,59	759,20	479
094	Wakendorf II	992 437	777 308	926 625	35 280	118 386	1 835 956	605,36	731,35	1 352,95	1 357
095	Weddelbrook	382 181	204 664	543 625	38 897	34 684	930 019	321,17	369,61	899,44	1 034
096	Weede	414 481	248 435	542 914	22 495	42 104	937 786	355,51	399,69	904,33	1 037
097	Wensin	818 317	677 675	392 815	20 638	114 854	1 116 916	855,16	1 006,54	1 373,82	813
098	Westerrade	202 973	137 021	213 268	14 881	23 219	407 903	386,74	453,06	910,50	448
099	Wiemersdorf	860 855	610 385	873 557	57 338	103 449	1 688 301	490,75	499,05	978,73	1 725
100	Winsen	164 594	92 549	250 259	11 578	3 224	423 207	366,46	432,00	1 110,78	381
101	Wittenborn	453 179	263 220	474 054	54 377	44 610	937 000	390,74	468,16	967,98	968
61 Steinburg											
001	Aasbützel	33 631	10 047	34 714	4 046	1 700	70 691	239,98	236,84	497,82	142
002	Aebtissinwisch	37 788	27 409	25 467	1 555	4 643	60 167	719,37	726,69	1 157,06	52
003	Agethorst	38 600	5 623	86 218	5 810	950	129 678	205,49	205,32	689,78	188
004	Altenmoor	106 067	67 527	166 459	3 243	11 442	264 327	390,17	486,55	1 212,51	218
005	Auifer	24 769	4 718	60 892	1 221	- 968	87 850	195,72	180,80	641,24	137
006	Bahrenfleth	278 377	177 101	291 517	11 303	30 012	551 185	500,06	502,48	994,92	554
007	Beidenfleth	580 158	425 185	455 274	23 081	72 060	986 453	655,16	685,77	1 166,02	846
008	Bekdorf	26 258	8 961	40 690	306	1 515	65 739	256,22	257,43	644,50	102
010	Bekmünde	34 389	5 506	88 920	8 414	933	130 790	158,29	233,94	889,73	147
011	Besdorf	68 856	31 905	78 535	2 729	5 405	144 715	279,14	281,04	590,67	245

**Noch: r 6. Realsteueristaufkommen, Realsteueraufbringungskraft und Steuereinnahmekraft
in Schleswig-Holstein 2019 nach Gemeinden**

Nr.	KREISFREIE STADT Gemeinde	Grundsteuer A			Grundsteuer B			Gewerbsteuer			Realsteuer- istaufkommen Euro
		Ist- aufkommen	Hebesatz	Grund- betrag	Ist- aufkommen	Hebesatz	Grund- betrag	Ist- aufkommen	Hebesatz	Grund- betrag	
		Euro	%	Euro	Euro	%	Euro	Euro	%	Euro	
012	Blomesche Wildnis	17 669	230	7 682	51 669	230	22 465	126 551	310	40 823	195 889
013	Bokelrehrn	1 835	150	1 223	6 825	150	4 550	196 665	380	51 754	205 325
014	Bokhorst	5 438	310	1 754	15 575	310	5 024	107 345	380	28 249	128 358
015	Borsfleth	28 392	331	8 578	88 250	331	26 662	136 315	334	40 813	252 957
016	Breitenberg	5 534	370	1 496	55 396	390	14 204	100 481	370	27 157	161 411
017	Breitenburg	2 665	380	701	260 988	425	61 409	252 457	380	66 436	516 110
018	Brokdorf	19 628	270	7 270	142 660	270	52 837	- 1 533 739	330	- 464 769	- 1 371 451
019	Brokstedt	10 014	280	3 576	226 769	280	80 989	388 009	320	121 253	624 792
020	Büttel	3 399	310	1 096	209 187	310	67 480	2 718 349	330	823 742	2 930 935
021	Christinenthal	614	45	1 364	1 003	45	2 229	158 569	400	39 642	160 186
022	Dägeling	6 035	280	2 155	251 334	280	89 762	2 194 837	310	708 012	2 452 206
023	Dammfleth	8 741	100	8 741	14 375	100	14 375	657 960	300	219 320	681 076
024	Drage	17 285	370	4 672	28 863	390	7 401	19 195	370	5 188	65 343
025	Ecklak	20 454	320	6 392	25 663	330	7 777	136 504	340	40 148	182 621
026	Elskop	18 199	340	5 353	16 339	340	4 806	51 537	360	14 316	86 075
027	Engelbrechtsche Wildnis	12 045	250	4 818	89 199	260	34 307	158 702	300	52 901	259 946
028	Fitzbek	10 976	270	4 065	34 880	270	12 919	323	310	104	46 179
029	Glückstadt, Stadt	8 017	380	2 110	1 810 498	425	426 000	5 355 350	380	1 409 303	7 173 865
030	Grevenkop	36 591	360	10 164	37 386	370	10 104	587 725	360	163 257	661 702
031	Gribbohm	12 534	290	4 322	41 025	290	14 147	133 498	340	39 264	187 057
033	Hadenfeld	3 534	380	930	24 826	390	6 366	34 085	380	8 970	62 445
034	Heiligenstedten	16 842	380	4 432	272 699	380	71 763	248 259	340	73 017	537 800
035	Heiligenstedtenerkamp	723	370	195	114 985	390	29 483	19 507	370	5 272	135 215
036	Hennstedt	10 696	280	3 820	67 049	280	23 946	33 346	300	11 115	111 091
037	Herzhorn	28 314	331	8 554	117 143	331	35 391	62 460	334	18 701	207 917
038	Hingsheide	6 366	270	2 358	9 482	280	3 386	3 398	320	1 062	19 246
039	Hodorf	11 650	260	4 481	16 092	260	6 189	- 5 263	300	- 1 754	22 479
040	Hohenaspe	27 466	350	7 847	303 045	350	86 584	719 479	330	218 024	1 049 990
041	Hohenfelde	26 756	260	10 291	75 549	260	29 057	137 353	300	45 784	239 658
042	Hohenlockstedt	56 833	370	15 360	859 874	370	232 398	1 660 277	365	454 870	2 576 984
043	Holstenniendorf	17 774	335	5 306	50 344	335	15 028	99 659	380	26 226	167 777
044	Horst (Holstein)	66 703	310	21 517	722 595	310	233 095	2 220 333	320	693 854	3 009 631
045	Huje	9 518	370	2 572	35 187	390	9 022	96 119	370	25 978	140 824
046	Itzehoe, Stadt	15 572	380	4 098	5 871 648	425	1 381 564	19 511 587	380	5 134 628	25 398 807
047	Kaaks	19 558	350	5 588	56 941	350	16 269	186 714	350	53 347	263 213
048	Kaisborstel	5 508	320	1 721	6 045	320	1 889	27 345	380	7 196	38 898
049	Kellinghusen, Stadt	18 574	370	5 020	1 145 531	390	293 726	1 839 365	370	497 126	3 003 470
050	Kiebitzreihe	12 651	325	3 893	305 012	325	93 850	355 177	336	105 707	672 840
052	Kleve	6 853	310	2 211	65 388	310	21 093	58 954	310	19 017	131 195
053	Kollmoor	5 263	260	2 024	529	260	203	78 339	360	21 761	84 131
054	Krempdorf	12 119	230	5 269	20 532	230	8 927	62 561	280	22 343	95 212
055	Krempe, Stadt	3 718	380	978	324 802	450	72 178	353 336	380	92 983	681 856
056	Krempdeheide	1 756	330	532	312 917	330	94 823	163 262	330	49 473	477 935
057	Krempdeemoor	1 835	380	483	94 154	425	22 154	40 849	380	10 750	136 838
058	Kronsmoor	10 949	370	2 959	20 974	390	5 378	11 793	370	3 187	43 716
059	Krummendiek	3 614	330	1 095	6 678	330	2 024	20 072	370	5 425	30 364
060	Kudensee	4 870	380	1 282	13 020	425	3 064	3 432	380	903	21 322
061	Lägerdorf	3 444	380	906	384 976	425	90 583	421 054	380	110 804	809 474
062	Landrecht	5 761	210	2 743	12 063	210	5 744	28 636	310	9 237	46 460
063	Landscheide	9 610	330	2 912	23 865	340	7 019	440 646	350	125 899	474 121
064	Lockstedt	4 020	100	4 020	4 651	100	4 651	1 348 277	280	481 528	1 356 948
065	Lohbarbek	11 113	390	2 849	133 858	390	34 323	206 998	370	55 945	351 969
066	Looft	14 036	350	4 010	50 668	350	14 477	115 661	400	28 915	180 365
067	Mehlbek	12 440	370	3 362	58 903	390	15 103	20 955	370	5 664	92 298
068	Moordiek	8 787	350	2 511	10 928	370	2 954	19 900	350	5 686	39 615
070	Moorhusen	6 395	320	1 998	5 003	320	1 563	25 880	350	7 394	37 278
071	Mühlenbarbek	8 803	285	3 089	27 397	285	9 613	- 20 024	300	- 6 675	16 176
072	Münsterdorf	7 150	370	1 932	296 534	370	80 144	441 200	370	119 243	744 884
073	Neuenbrook	28 555	360	7 932	101 535	380	26 720	365 382	370	98 752	495 472
074	Neuendorf bei Elmshorn	28 058	255	11 003	69 239	255	27 153	191 893	325	59 044	289 190
076	Nienbüttel	6 464	380	1 701	19 908	390	5 105	69 078	380	18 178	95 450
077	Nortorf	32 940	300	10 980	79 306	300	26 435	5 068 537	350	1 448 153	5 180 783
078	Nutteln	6 066	300	2 022	31 140	300	10 380	22 600	350	6 457	59 806
079	Oelixdorf	12 060	425	2 838	270 758	425	63 708	96 105	380	25 291	378 923
080	Oeschebüttel	6 519	290	2 248	17 558	310	5 664	4 728	320	1 478	28 805
081	Oldenborstel	6 314	331	1 908	13 374	331	4 040	88 644	380	23 327	108 332
082	Oldendorf	16 807	370	4 542	187 441	390	48 062	89 689	370	24 240	293 937
083	Ottenbüttel	18 396	300	6 132	103 173	300	34 391	91 272	330	27 658	212 841
084	Peissen	19 817	380	5 215	30 689	425	7 221	24 287	380	6 391	74 793
085	Pöschendorf	10 450	380	2 750	30 326	390	7 776	10 674	380	2 809	51 450

**Noch: r 6. Realsteueristaufkommen, Realsteueraufbringungskraft und Steuereinnahmekraft
in Schleswig-Holstein 2019 nach Gemeinden**

Nr.	KREISFREIE STADT Gemeinde	Realsteuer- aufbringungskraft		Gemeindeanteil an der		Gewerbe- steuer- umlage	Steuer- einnahme- kraft	Realsteuer-		Steuer- einnahme- kraft	Einwohner am 30.06.2019
		Insgesamt	davon aus Gewerbe- steuer	Einkommen- steuer	Umsatz- steuer			istauf- kommen	aufbrin- gungskraft		
012	Blomesche Wildnis	269 282	154 151	327 655	33 295	26 122	604 110	298,61	410,49	920,90	656
013	Bokelrehm	217 646	195 427	73 270	2 869	33 119	260 666	1 416,03	1 501,01	1 797,70	145
014	Bokhorst	132 538	106 669	72 560	1 700	18 076	188 722	910,34	939,98	1 338,45	141
015	Borsfleth	288 969	154 113	399 645	22 250	26 117	684 747	346,99	396,39	939,30	729
016	Breitenberg	164 226	102 547	185 666	8 647	19 452	339 087	463,82	471,91	974,39	348
017	Breitenburg	498 461	250 868	535 516	21 087	42 515	1 012 549	431,53	416,77	846,61	1 196
018	Brokdorf	- 1 519 929	- 1 755 007	532 386	363 411	- 297 453	- 326 679	- 1 415,33	- 1 568,55	- 337,13	969
019	Brokstedt	793 166	457 860	1 053 674	56 705	80 025	1 823 520	305,07	387,29	890,39	2 048
020	Büttel	3 383 663	3 110 516	17 784	276 916	527 191	3 151 172	66 612,16	76 901,44	71 617,55	44
021	Christinenthal	163 107	149 692	24 471	8 852	25 367	171 063	2 256,14	2 297,28	2 409,34	71
022	Dägeling	3 039 157	2 673 510	587 446	248 848	453 126	3 422 325	2 333,21	2 891,68	3 256,26	1 051
023	Dammfleth	914 492	828 170	164 183	41 992	140 363	980 304	2 467,67	3 313,38	3 551,83	276
024	Drage	64 598	19 590	105 851	2 058	3 211	169 296	271,13	268,04	702,47	241
025	Ecklak	203 802	151 603	170 727	4 313	25 692	353 150	654,56	730,47	1 265,77	279
026	Elskop	90 953	54 058	77 540	2 152	9 160	161 485	528,07	557,99	990,71	163
027	Engelbrechtsche Wildnis	352 717	199 757	394 097	32 678	33 853	745 639	294,06	399,00	843,48	884
028	Fitzbek	65 435	393	202 312	3 872	718	270 901	115,45	163,59	677,25	400
029	Glückstadt, Stadt	7 030 103	5 321 640	4 848 097	813 639	922 118	11 769 721	652,76	639,68	1 070,95	10 990
030	Grevenkop	690 442	616 471	197 759	17 080	104 481	800 800	2 042,29	2 130,99	2 471,61	324
031	Gribbohm	219 060	148 264	167 171	13 186	25 125	374 292	417,54	488,97	835,47	448
033	Hadenfeld	62 371	33 870	68 717	10 348	5 737	135 699	433,65	433,13	942,35	144
034	Heiligenstedten	577 005	275 719	906 991	69 657	46 728	1 506 925	361,67	388,03	1 013,40	1 487
035	Heiligenstedtenerkamp	138 314	19 908	391 251	7 496	3 373	533 688	182,48	186,66	720,23	741
036	Hennstedt	150 248	41 972	261 070	9 310	7 222	413 406	189,25	255,96	704,27	587
037	Herzhorn	240 257	70 615	530 678	17 523	11 965	776 493	186,14	215,09	695,16	1 117
038	Hingsheide	25 333	4 010	41 117	8 189	4 466	70 173	249,95	329,00	911,33	77
039	Hodorf	32 914	- 6 625	138 289	3 017	- 1 123	175 343	114,11	167,08	890,07	197
040	Hohenaspe	1 195 054	823 276	1 045 137	81 208	139 833	2 181 566	535,71	609,72	1 113,04	1 960
041	Hohenfelde	322 975	172 885	474 623	18 415	29 300	786 713	276,10	372,09	906,35	868
042	Hohenlockstedt	2 696 647	1 717 627	2 398 439	365 744	302 846	5 157 984	420,46	439,98	841,57	6 129
043	Holstenniendorf	176 601	99 032	163 188	11 106	16 783	334 112	429,10	451,67	854,51	391
044	Horst (Holstein)	3 622 213	2 620 049	3 111 656	349 054	444 064	6 638 859	527,82	635,25	1 164,30	5 702
045	Huje	142 639	98 095	131 033	2 048	16 624	259 096	504,75	511,25	928,66	279
046	Itzehoe, Stadt	24 920 431	19 388 768	13 760 368	3 769 336	3 227 159	39 222 976	797,28	782,26	1 231,22	31 857
047	Kaaks	284 901	201 442	240 584	9 183	34 142	500 526	595,50	644,57	1 132,41	442
048	Kaisborstel	40 410	27 173	31 586	1 226	4 601	68 621	532,85	553,56	940,02	73
049	Kellinghusen, Stadt	3 066 960	1 877 186	3 281 387	297 452	328 479	6 317 320	369,20	377,01	776,56	8 135
050	Kiebitzreihe	786 879	399 160	1 372 224	80 583	67 650	2 172 036	303,77	355,25	980,60	2 215
052	Kleve	163 369	71 811	277 149	5 483	12 168	433 833	242,95	302,54	803,39	540
053	Kollmoor	89 677	82 171	23 617	821	13 937	100 178	2 549,42	2 717,50	3 035,71	33
054	Krempdorf	137 450	84 370	103 860	8 457	14 299	235 468	401,74	579,96	993,54	237
055	Krempe, Stadt	642 635	351 112	1 019 245	94 892	59 507	1 697 265	288,92	272,30	719,18	2 360
056	Krempferheide	567 309	186 815	1 261 251	77 224	31 660	1 874 124	205,74	244,21	806,77	2 323
057	Krempmoor	130 674	40 592	255 808	1 985	6 877	381 590	241,76	230,87	674,19	566
058	Kronsmoor	43 302	12 035	75 973	3 569	2 038	120 806	245,60	243,27	678,68	178
059	Krummendiek	32 189	20 485	42 683	1 563	3 468	72 967	330,04	349,88	793,12	92
060	Kudensee	19 885	3 410	39 694	1 635	573	60 641	190,38	177,54	541,43	112
061	Lägerdorf	783 197	418 404	929 470	146 761	67 524	1 791 904	305,92	295,99	677,21	2 646
062	Landrecht	66 897	34 881	78 392	4 230	5 908	143 611	393,73	566,92	1 217,04	118
063	Landscheide	513 070	475 404	76 116	58 648	80 572	567 262	1 775,73	1 921,61	2 124,58	267
064	Lockstedt	1 850 157	1 818 286	70 568	41 744	309 262	1 653 207	9 423,25	12 848,31	11 480,61	144
065	Lohbarbek	357 766	211 254	371 191	9 634	35 803	702 788	476,92	484,78	952,29	738
066	Looft	180 269	109 186	189 935	10 698	18 502	362 400	445,35	445,11	894,82	405
067	Mehlbek	92 829	21 386	216 398	1 326	3 621	306 932	214,15	215,38	712,14	431
068	Moordiek	41 569	21 470	59 897	904	3 637	98 733	373,73	392,16	931,44	106
070	Moorhusen	40 775	27 921	34 004	1 726	4 731	71 774	454,61	497,25	875,29	82
071	Mühlenbarbek	23 406	- 25 204	147 110	5 065	- 794	176 375	55,97	80,99	610,29	289
072	Münsterdorf	776 767	450 272	1 142 737	28 675	76 101	1 872 078	396,21	413,17	995,79	1 880
073	Neuenbrook	505 848	372 895	334 343	23 133	63 198	800 126	695,89	710,46	1 123,77	712
074	Neuendorf bei Elmshorn	367 793	222 955	490 701	31 222	37 785	851 931	350,11	445,27	1 031,39	826
076	Nienbüttel	94 657	68 643	62 173	5 016	11 631	150 215	745,70	739,51	1 173,55	128
077	Nortorf	5 610 240	5 468 343	449 440	14 698	926 815	5 147 563	6 031,18	6 531,13	5 992,51	859
078	Nutteln	72 528	24 383	131 459	3 318	4 131	203 174	233,62	283,31	793,65	256
079	Oelixdorf	359 340	95 500	882 377	20 877	14 723	1 247 871	246,53	233,79	811,89	1 537
080	Oeschebüttel	35 635	5 579	110 404	2 347	945	147 441	162,74	201,33	833,00	177
081	Oldenborstel	110 532	88 086	46 523	835	14 925	142 965	950,28	969,58	1 254,08	114
082	Oldendorf	298 519	91 533	704 393	7 600	15 511	995 001	271,41	275,64	918,75	1 083
083	Ottenbüttel	262 079	104 440	433 079	12 175	17 699	689 634	285,31	351,31	924,44	746
084	Peissen	70 221	24 134	120 221	2 331	4 086	188 687	291,02	273,24	734,19	257
085	Pöschendorf	50 759	10 607	117 376	1 507	1 794	167 848	191,98	189,40	626,30	268

**Noch: r 6. Realsteueristaufkommen, Realsteueraufbringungskraft und Steuereinnahmekraft
in Schleswig-Holstein 2019 nach Gemeinden**

Nr.	KREISFREIE STADT Gemeinde	Grundsteuer A			Grundsteuer B			Gewerbsteuer			Realsteuer- istaufkommen Euro
		Ist- aufkommen	Hebesatz	Grund- betrag	Ist- aufkommen	Hebesatz	Grund- betrag	Ist- aufkommen	Hebesatz	Grund- betrag	
		Euro	%	Euro	Euro	%	Euro	Euro	%	Euro	
086	Poyenberg	10 024	260	3 855	36 408	270	13 484	140 846	310	45 434	187 278
087	Puls	17 653	325	5 432	54 795	325	16 860	145 849	450	32 411	218 297
088	Quarnstedt	14 139	270	5 237	45 964	270	17 024	1 070 855	360	297 460	1 130 958
089	Rade	6 366	380	1 675	9 482	425	2 231	3 398	380	894	19 246
091	Reher	22 875	335	6 828	92 947	335	27 745	158 917	380	41 820	274 739
092	Rethwisch	12 491	380	3 287	179 001	425	42 118	165 718	380	43 610	357 210
093	Rosdorf	3 902	300	1 301	48 138	300	16 046	111 751	320	34 922	163 791
095	Sankt Margarethen	23 256	350	6 645	106 631	350	30 466	123 180	360	34 217	253 067
096	Sarhhusen	10 732	280	3 833	43 777	280	15 635	90 490	320	28 278	144 999
097	Schenefeld	9 734	310	3 140	372 944	310	120 305	1 614 653	340	474 898	1 997 331
098	Schlotfeld	7 493	330	2 271	29 425	330	8 917	21 369	330	6 475	58 287
100	Silzen	7 238	330	2 193	15 819	330	4 794	62 842	330	19 043	85 899
101	Sommerland	41 963	290	14 470	66 974	290	23 094	249 501	310	80 484	358 438
102	Stördorf	14 722	290	5 077	8 274	290	2 853	7 829	320	2 447	30 825
103	Störkathen	1 924	350	550	10 122	350	2 892	15 821	335	4 723	27 867
104	Süderau	23 724	320	7 414	75 011	320	23 441	540 881	330	163 903	639 616
105	Vaale	22 287	310	7 189	143 251	310	46 210	49 858	380	13 121	215 396
106	Vaalermoor	8 996	370	2 431	12 028	390	3 084	29 261	370	7 908	50 285
107	Wacken	7 039	290	2 427	236 037	290	81 392	767 780	340	225 818	1 010 856
108	Warringholz	9 180	310	2 961	29 855	310	9 631	37 892	330	11 482	76 927
109	Westermoor	9 019	310	2 909	41 635	310	13 431	31 189	320	9 747	81 843
110	Wewelsfleth	38 818	350	11 091	186 872	350	53 392	187 078	360	51 966	412 768
111	Wiedenborstel	1 973	350	564	2 355	370	636	23 504	350	6 715	27 832
112	Willenscharen	7 220	270	2 674	10 549	270	3 907	53 223	310	17 169	70 992
113	Wilster, Stadt	940	380	247	693 368	425	163 145	879 352	380	231 408	1 573 660
114	Winseldorf	9 523	350	2 721	37 969	350	10 848	33 334	350	9 524	80 826
115	Wittenbergen	8 285	350	2 367	21 198	370	5 729	6 582	350	1 881	36 065
116	Wrist	10 736	350	3 067	301 745	350	86 213	171 901	360	47 750	484 382
117	Wulfsmoor	10 792	330	3 270	46 822	330	14 188	28 379	350	8 108	85 993
118	Kollmar	44 465	240	18 527	155 761	260	59 908	661 999	320	206 875	862 225
119	Neuendorf-Sachsenbande	25 155	290	8 674	31 670	290	10 921	45 921	335	13 708	102 746
62 Stormarn											
001	Ahrensburg, Stadt	37 401	350	10 686	5 496 973	350	1 570 564	29 702 905	380	7 816 554	35 237 279
003	Badendorf	8 009	310	2 584	96 996	310	31 289	50 167	310	16 183	155 172
004	Bad Oldesloe, Stadt	139 228	390	35 699	3 713 831	390	952 264	15 604 014	370	4 217 301	19 457 073
005	Bargfeld-Stegen	30 264	350	8 647	346 298	350	98 942	216 801	350	61 943	593 363
006	Bargteheide, Stadt	23 918	340	7 035	2 319 616	340	682 240	20 228 940	350	5 779 697	22 572 474
008	Barnitz	21 200	281	7 544	75 537	281	26 881	98 207	310	31 680	194 944
009	Barsbüttel	42 797	380	11 262	2 673 306	380	703 502	9 630 155	390	2 469 271	12 346 258
011	Braak	6 321	245	2 580	268 367	245	109 538	3 015 035	300	1 005 012	3 289 723
014	Delingsdorf	17 750	380	4 671	298 146	420	70 987	220 508	380	58 028	536 404
016	Elmenhorst	37 895	390	9 717	381 132	390	97 726	462 612	370	125 030	881 639
018	Glinde, Stadt	5 513	400	1 378	3 247 660	400	811 915	9 272 976	400	2 318 244	12 526 149
019	Grabau	16 092	350	4 598	93 397	370	25 242	44 767	350	12 791	154 256
020	Grande	13 622	310	4 394	85 464	310	27 569	227 540	340	66 924	326 626
021	Grönwohld	16 944	370	4 579	227 221	390	58 262	98 458	380	25 910	342 623
022	Großensee	11 206	270	4 150	206 689	280	73 818	354 215	320	110 692	572 110
023	Großhansdorf	6 720	350	1 920	1 331 961	350	380 560	1 844 409	315	585 527	3 183 090
025	Hamberge	11 255	332	3 390	195 480	332	58 880	197 085	320	61 589	403 820
026	Hamfelde	2 162	200	1 081	38 377	200	19 189	61 097	275	22 217	101 636
027	Hammoor	18 453	370	4 987	178 600	390	45 795	292 371	370	79 019	489 424
031	Heidekamp	4 026	332	1 213	51 405	332	15 483	22 552	310	7 275	77 983
032	Heilshoop	14 404	300	4 801	59 189	300	19 730	54 634	310	17 624	128 227
033	Hohenfelde	1 601	230	696	3 884	230	1 689	7 943	295	2 693	13 428
035	Hoisdorf	26 173	300	8 724	387 208	300	129 069	598 784	330	181 450	1 012 165
036	Jersbek	28 527	325	8 778	255 995	335	76 416	398 884	350	113 967	683 406
039	Klein Wesenberg	17 792	300	5 931	76 055	300	25 352	- 2 904	310	- 937	90 943
040	Köthel	5 555	330	1 683	46 385	350	13 253	157 447	350	44 985	209 387
045	Lütjensee	12 443	370	3 363	570 032	390	146 162	1 342 925	360	373 035	1 925 400
046	Meddewade	4 930	330	1 494	108 561	330	32 897	134 280	340	39 494	247 771
048	Mönkhagen	22 076	311	7 098	65 546	311	21 076	55 160	310	17 794	142 782
050	Neritz	10 387	325	3 196	40 030	325	12 317	25 430	335	7 591	75 847
051	Nienwohld	11 655	350	3 330	50 863	350	14 532	190 423	350	54 407	252 941
053	Oststeinbek	18 087	319	5 670	1 307 391	319	409 840	35 964 228	290	12 401 458	37 289 706
056	Pöhlitz	31 229	370	8 440	140 515	390	36 029	146 038	370	39 470	317 782
058	Rausdorf	6 750	360	1 875	33 885	380	8 917	33 793	360	9 387	74 428
059	Rehhorst	44 238	332	13 325	72 534	332	21 848	103 005	310	33 227	219 777
060	Reinbek, Stadt	31 603	390	8 103	4 652 018	390	1 192 825	21 702 931	390	5 564 854	26 386 552

**Noch: r 6. Realsteueristaufkommen, Realsteueraufbringungskraft und Steuereinnahmekraft
in Schleswig-Holstein 2019 nach Gemeinden**

Nr.	KREISFREIE STADT Gemeinde	Realsteuer- aufbringungskraft		Gemeindeanteil an der		Gewerbe- steuer- umlage	Steuer- einnahme- kraft	Realsteuer-		Steuer- einnahme- kraft	Einwohner am 30.06.2019
		Insgesamt	davon aus Gewerbe- steuer	Einkommen- steuer	Umsatz- steuer			istauf- kommen	aufbrin- gungskraft		
086	Poyenberg	238 171	171 563	165 464	3 462	29 460	377 637	468,20	595,43	944,09	400
087	Puls	207 689	122 386	244 283	5 475	20 740	436 707	382,31	363,73	764,81	571
088	Quarnstedt	1 208 544	1 123 232	247 554	22 842	193 023	1 285 917	2 474,74	2 644,52	2 813,82	457
089	Rade	17 828	3 377	36 848	621	569	54 728	206,95	191,70	588,47	93
091	Reher	291 316	157 917	328 935	12 644	26 762	606 133	379,47	402,37	837,20	724
092	Rethwisch	343 769	164 675	288 530	19 719	27 910	624 108	632,23	608,44	1 104,62	565
093	Rosdorf	200 260	131 869	214 974	4 671	25 073	394 832	458,80	560,95	1 105,97	357
095	Sankt Margarethen	272 863	129 205	401 495	8 643	21 895	661 106	310,89	335,21	812,17	814
096	Sarhhusen	181 902	106 780	234 039	27 529	18 658	424 812	316,59	397,17	927,54	458
097	Schenefeld	2 284 146	1 793 253	1 140 176	169 604	303 931	3 289 995	777,17	888,77	1 280,15	2 570
098	Schlotfeld	67 575	24 452	105 282	1 644	4 142	170 359	241,85	280,39	706,88	241
100	Silzen	98 308	71 908	91 624	2 655	12 211	180 376	543,66	622,20	1 141,62	158
101	Sommerland	444 009	303 915	409 178	17 225	51 505	818 907	476,01	589,65	1 087,53	753
102	Stördorf	37 422	9 238	73 697	902	1 563	110 458	248,59	301,79	890,79	124
103	Störkathen	31 202	17 833	49 653	2 400	3 021	80 234	255,66	286,26	736,09	109
104	Süderau	737 055	618 912	410 458	23 299	104 895	1 065 917	884,67	1 019,44	1 474,30	723
105	Vaale	257 887	49 544	526 410	26 554	8 394	802 457	176,99	211,90	659,37	1 217
106	Vaalermoor	50 221	29 863	63 311	7 094	5 058	115 568	386,81	386,32	888,99	130
107	Wacken	1 185 821	852 706	827 887	73 043	144 521	1 942 230	525,12	616,01	1 008,95	1 925
108	Warringholz	91 617	43 359	146 968	7 942	7 347	239 180	253,05	301,37	786,78	304
109	Westermoor	100 069	36 804	202 312	2 960	6 024	299 317	206,15	252,06	753,95	397
110	Wewelsfleth	446 159	196 228	783 071	51 685	33 255	1 247 660	318,00	343,73	961,22	1 298
111	Wiedenborstel	29 764	25 358	13 374	1 318	4 920	39 536	2 530,18	2 705,86	3 594,22	11
112	Willenscharen	89 279	64 830	69 003	4 648	11 406	151 524	392,22	493,25	837,15	181
113	Wilster, Stadt	1 526 255	873 817	1 754 086	183 570	148 098	3 315 813	370,80	359,63	781,29	4 244
114	Winseldorf	88 291	35 963	163 330	936	6 093	246 464	255,78	279,40	779,95	316
115	Wittenbergen	37 812	7 101	74 267	4 759	1 374	115 464	222,62	233,41	712,74	162
116	Wrist	534 796	180 309	1 103 044	40 981	34 355	1 644 466	202,59	223,67	687,77	2 391
117	Wulfsmoor	98 103	30 618	213 125	6 290	5 540	311 978	223,36	254,81	810,33	385
118	Kollmar	1 081 724	781 175	961 766	94 373	132 396	2 005 467	514,15	645,04	1 195,87	1 677
119	Neuendorf-Sachsenbande	124 066	51 762	205 301	8 884	8 770	329 481	227,82	275,09	730,56	451
62 Stormarn											
001	Ahrensburg, Stadt	35 824 269	29 515 935	21 502 871	4 205 419	5 002 591	56 529 968	1 048,35	1 065,82	1 681,84	33 612
003	Badendorf	194 623	61 108	536 512	6 051	10 355	726 831	180,22	226,04	844,17	861
004	Bad Oldesloe, Stadt	19 846 369	15 924 867	12 388 999	2 899 299	2 699 070	32 435 597	787,86	803,63	1 313,39	24 696
005	Bargfeld-Stegen	657 683	233 902	1 652 360	43 683	39 640	2 314 086	197,79	219,23	771,36	3 000
006	Bargteheide, Stadt	24 572 802	21 824 600	10 541 582	1 394 364	3 722 925	32 785 823	1 405,07	1 529,59	2 040,82	16 065
008	Barnitz	251 942	119 625	555 577	9 334	20 271	796 582	224,59	290,26	917,72	868
009	Barsbüttel	12 171 267	9 324 163	8 609 372	1 611 019	1 663 568	20 728 090	967,80	954,09	1 624,84	12 757
011	Braak	4 241 041	3 795 005	746 649	221 482	643 204	4 565 968	3 339,82	4 305,63	4 635,50	985
014	Delingsdorf	518 097	219 120	1 502 688	53 375	37 135	2 037 025	240,22	232,02	912,24	2 233
016	Elmenhorst	894 586	472 124	1 528 155	47 022	80 016	2 389 747	324,25	329,01	878,91	2 719
018	Glinde, Stadt	12 001 306	8 753 875	10 736 355	1 858 196	1 482 173	23 113 684	678,92	650,48	1 252,77	18 450
019	Grabau	164 324	48 298	427 958	10 580	8 175	594 687	195,26	208,00	752,77	790
020	Grande	377 354	252 709	476 188	18 875	42 828	829 589	476,83	550,88	1 211,08	685
021	Grönwohld	345 686	97 838	815 795	19 258	16 580	1 164 159	225,86	227,87	767,41	1 517
022	Großensee	726 543	417 983	1 257 693	31 151	70 839	1 944 548	318,90	404,98	1 083,92	1 794
023	Großhansdorf	3 737 343	2 210 996	6 951 748	392 686	375 588	10 706 189	339,96	399,16	1 143,46	9 363
025	Hamberge	478 947	232 565	889 917	16 079	39 414	1 345 529	230,75	273,68	768,87	1 750
026	Hamfelde	164 109	83 894	274 018	20 409	14 219	444 317	197,35	318,66	862,75	515
027	Hammoor	497 785	298 383	779 372	20 058	50 570	1 246 645	379,99	386,48	967,89	1 288
031	Heidekamp	93 323	27 470	237 170	756	4 653	326 596	172,53	206,47	722,56	452
032	Heilshoop	161 230	66 549	232 901	16 388	11 276	399 243	231,04	290,50	719,36	555
033	Hohenfelde	19 214	10 167	38 555	991	1 721	57 039	268,56	384,28	1 140,78	50
035	Hoisdorf	1 229 537	685 169	2 330 861	220 604	116 125	3 664 877	285,52	346,84	1 033,82	3 545
036	Jersbek	764 591	430 348	1 165 217	38 845	72 937	1 895 716	394,12	440,94	1 093,26	1 734
039	Klein Wesenberg	117 333	- 3 537	454 420	3 732	- 600	576 085	115,70	149,28	732,93	786
040	Köthel	228 367	169 866	207 718	9 482	28 786	416 781	625,04	681,69	1 244,12	335
045	Lütjensee	2 003 517	1 408 609	2 283 199	242 827	238 739	4 290 804	564,30	587,20	1 257,56	3 412
046	Meddewade	285 469	149 133	546 897	7 445	25 274	814 537	271,98	313,36	894,11	911
048	Mönkhagen	174 844	67 190	372 471	4 317	11 385	540 247	209,97	257,12	794,48	680
050	Neritz	88 429	28 664	220 382	10 918	4 858	314 871	244,67	285,25	1 015,71	310
051	Nienwohld	274 499	205 444	272 596	14 506	34 818	526 783	512,03	555,67	1 066,36	494
053	Oststeinbek	48 484 596	46 828 900	5 949 434	1 513 476	7 929 044	48 018 462	4 209,72	5 473,54	5 420,91	8 858
056	Pölit	320 859	149 041	676 935	18 884	25 258	991 420	259,41	261,93	809,32	1 225
058	Rausdorf	77 262	35 446	192 922	4 822	6 007	268 999	326,44	338,87	1 179,82	228
059	Rehorst	256 796	125 469	351 841	7 058	21 262	594 433	313,52	366,33	847,98	701
060	Reinbek, Stadt	25 804 401	21 013 335	18 406 866	2 869 095	3 561 504	43 518 858	949,53	928,58	1 566,05	27 789

**Noch: r 6. Realsteueristaufkommen, Realsteueraufbringungskraft und Steuereinnahmekraft
in Schleswig-Holstein 2019 nach Gemeinden**

Nr.	KREISFREIE STADT Gemeinde	Grundsteuer A			Grundsteuer B			Gewerbsteuer			Realsteuer- istaufkommen
		Ist- aufkommen	Hebesatz	Grund- betrag	Ist- aufkommen	Hebesatz	Grund- betrag	Ist- aufkommen	Hebesatz	Grund- betrag	
		Euro	%	Euro	Euro	%	Euro	Euro	%	Euro	
061	Reinfeld (Holstein), Stadt	18 313	370	4 949	1 370 115	390	351 312	2 878 745	360	799 651	4 267 173
062	Rethwisch	29 767	320	9 302	134 015	330	40 611	158 464	340	46 607	322 246
065	Rümpel	26 541	370	7 173	154 239	390	39 548	60 327	370	16 305	241 107
069	Siek	17 429	310	5 622	454 565	310	146 634	6 106 048	320	1 908 140	6 578 042
071	Stapelfeld	12 279	260	4 723	283 001	260	108 847	3 787 410	300	1 262 470	4 082 690
076	Tangstedt	65 824	370	17 790	1 066 853	390	273 552	2 026 643	370	547 741	3 159 320
078	Todendorf	23 388	340	6 879	145 977	340	42 934	171 689	360	47 691	341 054
081	Tremsbüttel	16 404	380	4 317	302 135	425	71 091	495 512	380	130 398	814 051
082	Trittau	20 155	380	5 304	1 491 291	380	392 445	7 465 542	380	1 964 616	8 976 988
083	Westerau	15 000	310	4 839	71 596	310	23 095	175 288	310	56 545	261 884
086	Witzhave	6 531	270	2 419	204 172	280	72 919	841 063	320	262 832	1 051 766
087	Zarpen	23 508	325	7 233	154 999	325	47 692	164 530	310	53 074	343 037
088	Brunsbek	24 723	330	7 492	228 480	330	69 236	344 386	335	102 802	597 589
089	Lasbek	28 216	350	8 062	141 743	350	40 498	183 507	330	55 608	353 466
090	Ammersbek	35 106	380	9 238	1 707 202	450	379 378	2 908 396	380	765 367	4 650 704
091	Steinburg	49 518	370	13 383	368 209	390	94 413	527 315	370	142 518	945 042
092	Travenbrück	44 315	370	11 977	228 517	390	58 594	370 404	370	100 109	643 236
093	Feldhorst	47 223	315	14 991	52 293	315	16 601	- 10 363	310	- 3 343	89 153
094	Wesenberg	19 361	331	5 849	225 614	331	68 161	108 653	310	35 049	353 628

**Noch: r 6. Realsteueristaufkommen, Realsteueraufbringungskraft und Steuereinnahmekraft
in Schleswig-Holstein 2019 nach Gemeinden**

Nr.	KREISFREIE STADT Gemeinde	Realsteuer- aufbringungskraft		Gemeindeanteil an der		Gewerbe- steuer- umlage	Steuer- einnahme- kraft	Realsteuer-		Steuer- einnahme- kraft	Einwohner am 30.06.2019
		Insgesamt	davon aus Gewerbe- steuer	Einkommen- steuer	Umsatz- steuer			istauf- kommen	aufbrin- gungskraft		
061	Reinfeld (Holstein), Stadt	4 439 091	3 019 548	5 083 844	636 552	511 774	9 647 713	472,92	491,98	1 069,24	9 023
062	Rethwisch	368 958	175 992	690 879	18 058	29 825	1 048 070	271,94	311,36	884,45	1 185
065	Rümpel	243 250	61 567	732 138	18 898	10 432	983 854	187,05	188,71	763,27	1 289
069	Siek	7 809 554	7 205 290	1 647 380	310 649	1 221 207	8 546 376	2 707,01	3 213,81	3 517,03	2 430
071	Stapelfeld	5 217 550	4 767 188	1 235 783	375 486	807 978	6 020 841	2 260,63	2 889,01	3 333,80	1 806
076	Tangstedt	3 219 744	2 068 315	4 607 230	271 433	350 552	7 747 855	484,86	494,13	1 189,05	6 516
078	Todendorf	374 319	180 087	781 648	26 611	30 519	1 152 059	274,82	301,63	928,33	1 241
081	Tremsbüttel	790 612	492 393	1 362 692	51 158	83 788	2 120 674	410,93	399,10	1 070,51	1 981
082	Trittau	9 003 555	7 418 549	5 133 498	817 837	1 257 437	13 697 453	1 012,86	1 015,86	1 545,46	8 863
083	Westerau	321 764	213 517	466 372	28 221	36 184	780 173	350,11	430,17	1 043,01	748
086	Witzhave	1 291 719	992 475	1 126 234	215 985	168 209	2 465 729	675,94	830,15	1 584,66	1 556
087	Zarpen	414 820	200 412	801 424	16 878	33 964	1 199 158	235,76	285,10	824,16	1 455
088	Brunsbek	689 501	388 188	1 208 467	34 367	65 790	1 866 545	350,49	404,40	1 094,75	1 705
089	Lasbek	398 394	209 981	780 083	32 559	35 587	1 175 449	278,98	314,44	927,74	1 267
090	Ammersbek	4 435 916	2 890 089	6 628 076	331 638	489 831	10 905 799	472,58	450,76	1 108,20	9 841
091	Steinburg	959 510	538 158	1 777 560	53 430	91 209	2 699 291	343,53	348,79	981,20	2 751
092	Travenbrück	651 660	378 020	1 063 919	27 167	64 066	1 678 680	378,60	383,55	988,04	1 699
093	Feldhorst	103 260	- 12 623	383 426	6 342	- 2 140	495 168	161,51	187,07	897,04	552
094	Wesenberg	423 936	132 349	983 961	42 670	10 586	1 439 981	211,75	253,85	862,26	1 670