

STATISTISCHE BERICHTE
Kennziffer: A V 1 - j 20 SH

Bodenflächen in Schleswig-Holstein am 31.12.2020 nach Art der tatsächlichen Nutzung

Herausgegeben am: 8. September 2021



Impressum

Statistische Berichte

Herausgeber:

Statistisches Amt für Hamburg und Schleswig-Holstein

– Anstalt des öffentlichen Rechts –

Steckelhörn 12
20457 Hamburg

Auskunft zu dieser Veröffentlichung:

Hannelore Hecht

Telefon: 0431 6895-9111

E-Mail: hannelore.hecht@statistik-nord.de

Auskunftsdienst:

E-Mail: info@statistik-nord.de

Auskünfte: 040 42831-1766

Internet: www.statistik-nord.de

© Statistisches Amt für Hamburg und Schleswig-Holstein, Hamburg 2021
Auszugsweise Vervielfältigung und Verbreitung mit Quellenangabe gestattet.

Sofern in den Produkten auf das Vorhandensein von Copyrightrechten Dritter hingewiesen wird, sind die in deren Produkten ausgewiesenen Copyrightbestimmungen zu wahren. Alle übrigen Rechte bleiben vorbehalten.

Zeichenerklärung:

0	weniger als die Hälfte von 1 in der letzten besetzten Stelle, jedoch mehr als nichts
–	nichts vorhanden (genau Null)
ha	Hektar (1 ha = 10000 m ²)
%	Prozent

Differenzen zwischen der Gesamtfläche und der Summe der Teilflächen entstehen durch unabhängige Rundungen. Allen Rechnungen liegen ungerundete Zahlen zugrunde.

Inhaltsverzeichnis

	Seite
Vorbemerkungen	4
Erläuterungen	5
Tabellen	
1 Bodenflächen nach Hauptnutzungsarten in den Kreisen Schleswig-Holstein am 31.12.2020	8
2 Gemeinden, Bevölkerung, Bodenfläche in Schleswig-Holstein nach Nutzungsart, Kreistypen und Gemeindegrößenklassen am 31.12.2020	9
3 Siedlungsfläche nach regionaler Gliederung in Schleswig-Holstein am 31.12.2020	14
4 Verkehrsfläche nach regionaler Gliederung in Schleswig-Holstein am 31.12.2020	60
5 Vegetationsfläche nach regionaler Gliederung in Schleswig-Holstein am 31.12.2020	83
6 Gewässerfläche nach regionaler Gliederung in Schleswig-Holstein am 31.12.2020	129
7 Siedlungs- und Verkehrsflächen in Schleswig-Holstein	155
7.1 in der Systematik des ALB ¹ von 1993 bis 2015	155
7.2 in der Systematik von ALKIS ² seit 2016	155
8 Nutzungsarten der Bodenflächen in den Planungsräumen, Naturräumen und Hauptnaturräumen in Schleswig-Holstein am 31.12.2020	156
Grafiken	
1 Anteil der Hauptnutzungsarten an der Gesamtfläche Schleswig-Holsteins am 31.12.2020	8
Thematische Karten	
1 Kreise in Schleswig-Holstein	7
2 Anteil der Landwirtschaftsfläche an der Bodenfläche der Gemeinden Schleswig-Holsteins am 31.12.2020	10
3 Anteil der Siedlungs- und Verkehrsfläche an der Bodenfläche der Gemeinden Schleswig-Holsteins am 31.12.2020	11
4 Anteil der Waldfläche an der Bodenfläche der Gemeinden Schleswig-Holsteins am 31.12.2020	12
5 Anteil der Wasserfläche an der Bodenfläche der Gemeinden Schleswig-Holsteins am 31.12.2020	13
6 Planungsräume in Schleswig-Holstein	153
7 Hauptnatur- und Naturräume in Schleswig-Holstein	154

¹ Datenausgabe nach der Systematik des **A**utomatisierten **L**iegenschafts**B**uches.

² **A**mtlichen **L**iegenschafts**K**ataster**I**nformations**S**ystem.

Vorbemerkungen

Der vorliegende Statistische Bericht enthält die aktuellen Bodenflächen Schleswig-Holsteins nach Art ihrer tatsächlichen Nutzung (tN) nach ALKIS (Automatisiertes LiegenschaftskatasterInformationssystem). Die Vergleichbarkeit der Daten mit den Jahren vor 2016 ist erheblich eingeschränkt.

Begründet ist diese Einschränkung zum einen dadurch, dass mit der neuen Erhebungsgrundlage der bundesweit vereinbarte Nutzungsartenkatalog verändert und erweitert wurde. Einzelne Nutzungsarten wurden aufgelöst und in andere umverteilt. Methodisch basierte die Erhebung vor 2016 auf einer Auswertung des flurstücksbezogenen Liegenschaftskatasters, zuletzt dem des Automatisierten Liegenschaftsbuches (ALB).

Bei der Erfassung in ALKIS werden die Flächen jeder einzelnen Nutzung flurstücksunabhängig mit Hilfe digitaler Karten ausgemessen. Die Flächen werden auf die Geländeoberfläche reduziert und entsprechen somit deutlich mehr als in den Vorjahren der real vorhandenen Erdoberfläche. Der Bericht über die Bodenflächen nach Art der tatsächlichen Nutzung gibt jährlich die der Vermessungsbehörde vorliegenden Flächendaten mit Stichtag 31.12. wieder.

Einzig berechnete Größe ist die Siedlungs- und Verkehrsfläche (SuV). **Die Siedlungs- und Verkehrsfläche ist nicht mit dem Indikator „versiegelte Fläche“ gleichzusetzen**, da sie auch einen Anteil unbebauter und nicht versiegelter Flächen (z. B. Grünanlagen oder Vorgärten) umfasst.

Die Siedlungs- und Verkehrsfläche nach ALKIS setzt sich aus den Unterpositionen der Hauptnutzungsarten Siedlung und Verkehr abzüglich der Flächen für Bergbaubetrieb und Flächen für Tagebau, Grube, Steinbruch zusammen.

Im Bericht verwendete Begriffe stimmen teilweise in ihrer Definition und Abgrenzungen nicht bzw. nicht in vollem Umfang mit denen in anderen Erhebungen, trotz z.T. gleichem oder ähnlichem Wortlaut, überein (z.B. entspricht die Landwirtschaftsfläche nicht der landwirtschaftl. Nutzfläche LF aus der Bodennutzungshaupterhebung).

Die Gemeindeflächen **Schleswig-Holsteins** werden seit 2011 über ALKIS erfasst, wurden aber bis 2015 in die Systematik des ALB zurückgerechnet. Im Rahmen der ALKIS-Datenpflege werden die Flächen kontinuierlich überprüft und ggf. aktualisiert.

Neben den hier aufgeführten Tabellen, sind die Daten der Landesvermessungen auch in Form von Sonderanfragen (z.B. Aufstellungen für die Bundesnetzagentur) zu erhalten.

Rechtsgrundlage

ist das Agrarstatistikgesetz (AgrStatG) in Verbindung mit dem Bundesstatistikgesetz (BStatG).

Erläuterungen

zu den ausgewiesenen Nutzungsarten des ALKIS- Katalogs

10000 Siedlung

Der Nutzungsartenbereich Siedlung beinhaltet die bebauten und nicht bebauten Flächen, die durch die Ansiedlung von Menschen geprägt sind oder zur Ansiedlung beitragen.

11000 Wohnbaufläche

ist eine baulich geprägte Fläche einschließlich der mit ihr im Zusammenhang stehenden Freiflächen (z.B. Vorgärten, Ziergärten, Zufahrten, Stellplätze), die ausschließlich oder vorwiegend dem Wohnen dient.

12000 Industrie- und Gewerbefläche

ist eine Fläche, die vorwiegend industriellen oder gewerblichen Zwecken dient. Dazu gehören auch Handels-, Versorgungs- und Entsorgungsflächen.

13000 Halde

ist eine Fläche, auf der Material langfristig gelagert wird.

14000 Bergbaubetrieb

ist eine Fläche, die für die Förderung des Abbauguts unter Tage genutzt wird.

15000 Tagebau, Grube, Steinbruch

ist eine Fläche, auf der oberirdisch Bodenmaterial abgebaut wird.

16000 Fläche gemischter Nutzung

ist eine bebaute Fläche einschließlich der mit ihr im Zusammenhang stehenden Freifläche (Hofraumfläche, Hausgarten), auf der keine Art der baulichen Nutzung vorherrscht. Solche Flächen sind insbesondere ländlich-dörflich geprägte Flächen mit land- und forstwirtschaftlichen Betrieben, Wohngebäuden u.a. sowie städtisch geprägte Kerngebiete mit Handelsbetrieben und zentralen Einrichtungen für Wirtschaft und Verwaltung.

17000 Fläche besonderer funktionaler Prägung

ist eine baulich geprägte Fläche einschließlich der mit ihr im Zusammenhang stehenden Freifläche, auf denen vorwiegend Gebäude und/oder Anlagen zur Erfüllung öffentlicher Zwecke oder historische Anlagen vorhanden sind.

18000 Sport-, Freizeit- und Erholungsfläche

ist eine baulich geprägte Fläche einschließlich der mit ihr im Zusammenhang stehenden Freifläche, die der Ausübung von Sportarten, der Freizeitgestaltung oder der Erholung dient.

19000 Friedhof

ist eine Fläche, die zur Bestattung dient oder gedient hat, sofern die Zuordnung zu Grünanlage (Schlüssel 18500) nicht zutreffender ist.

20000 Verkehr

Der Nutzungsartenbereich Verkehr enthält die bebauten und nicht bebauten Flächen, die dem Verkehr dienen.

21000 Straßenverkehr

umfasst alle für die bauliche Anlage Straße erforderlichen Flächen und die dem Straßenverkehr dienenden bebauten und unbebauten Flächen.

22000 Weg

umfasst alle Flächen, die zum Befahren und/oder Begehen vorgesehen sind. Zur Wegfläche gehören auch Seitenstreifen und Gräben zur Wegentwässerung.

23000 Platz

ist eine Verkehrsfläche in Ortschaften oder eine ebene, befestigte oder unbefestigte Fläche, die bestimmten Zwecken dient (z.B. für Verkehr, Parken, Märkte, Festveranstaltungen).

24000 Bahnverkehr

umfasst alle für den Schienenverkehr erforderlichen Flächen und die dem Schienenverkehr dienenden bebauten und unbebauten Flächen.

25000 Flugverkehr

umfasst die baulich geprägte Fläche und die mit ihr in Zusammenhang stehende Freifläche, die ausschließlich oder vorwiegend dem Flugverkehr dient.

26000 Schiffsverkehr

umfasst die baulich geprägte Fläche und die mit ihr in Zusammenhang stehende Freifläche, die ausschließlich oder vorwiegend dem Schiffsverkehr dient.

30000 Vegetation

umfasst die Flächen außerhalb der Ansiedlungen, die durch land- oder forstwirtschaftliche Nutzung, durch natürlichen Bewuchs oder dessen Fehlen geprägt werden.

31000 Landwirtschaft

ist eine Fläche für den Anbau von Feldfrüchten sowie eine Fläche, die beweidet und gemäht werden kann, einschließlich der mit besonderen Pflanzen angebauten Flächen.

32000 Wald

ist eine Fläche, die mit Forstpflanzen (Waldbäume und Waldsträucher) bestockt ist.

33000 Gehölz

ist eine Fläche, die mit einzelnen Bäumen, Baumgruppen, Büschen, Hecken und Sträuchern bestockt ist.

34000 Heide

ist eine meist sandige Fläche mit typischen Sträuchern, Gräsern und geringwertigem Baumbestand.

35000 Moor

ist eine unkultivierte Fläche, deren obere Schicht aus verrotten oder zersetzten Pflanzenresten besteht.

36000 Sumpf

ist ein wassergesättigtes, zeitweise unter Wasser stehendes Gelände.

37000 Unland, Vegetationslose Fläche

ist eine Fläche ohne nennenswerten Bewuchs auf Grund besonderer Bodenbeschaffenheit, wie z.B. nicht aus dem Geländere relief herausragende Felspartien, Sand- oder Eisflächen.

40000 Gewässer

Der Nutzungsartenbereich Gewässer umfasst die mit Wasser bedeckten Flächen.

41000 Fließgewässer

ist

- ein geometrisch begrenztes, oberirdisches, auf dem Festland fließendes Gewässer, das die Wassermengen sammelt, die als Niederschläge auf die Erdoberfläche fallen oder in Quellen austreten, und in ein anderes Gewässer, ein Meer oder in einen See transportiert werden oder
- in einem System von natürlichen oder künstlichen Bodenvertiefungen verlaufendes Wasser, das zur Be- und Entwässerung an- oder abgeleitet wird oder
- ein geometrisch begrenzter, für die Schifffahrt angelegter künstlicher Wasserlauf, der in einem oder mehreren Abschnitten die jeweils gleiche Höhe des Wasserspiegels besitzt.

42000 Hafenbecken

ist ein natürlicher oder künstlich angelegter oder abgetrennter Teil eines Gewässers, in dem Schiffe be- und entladen werden.

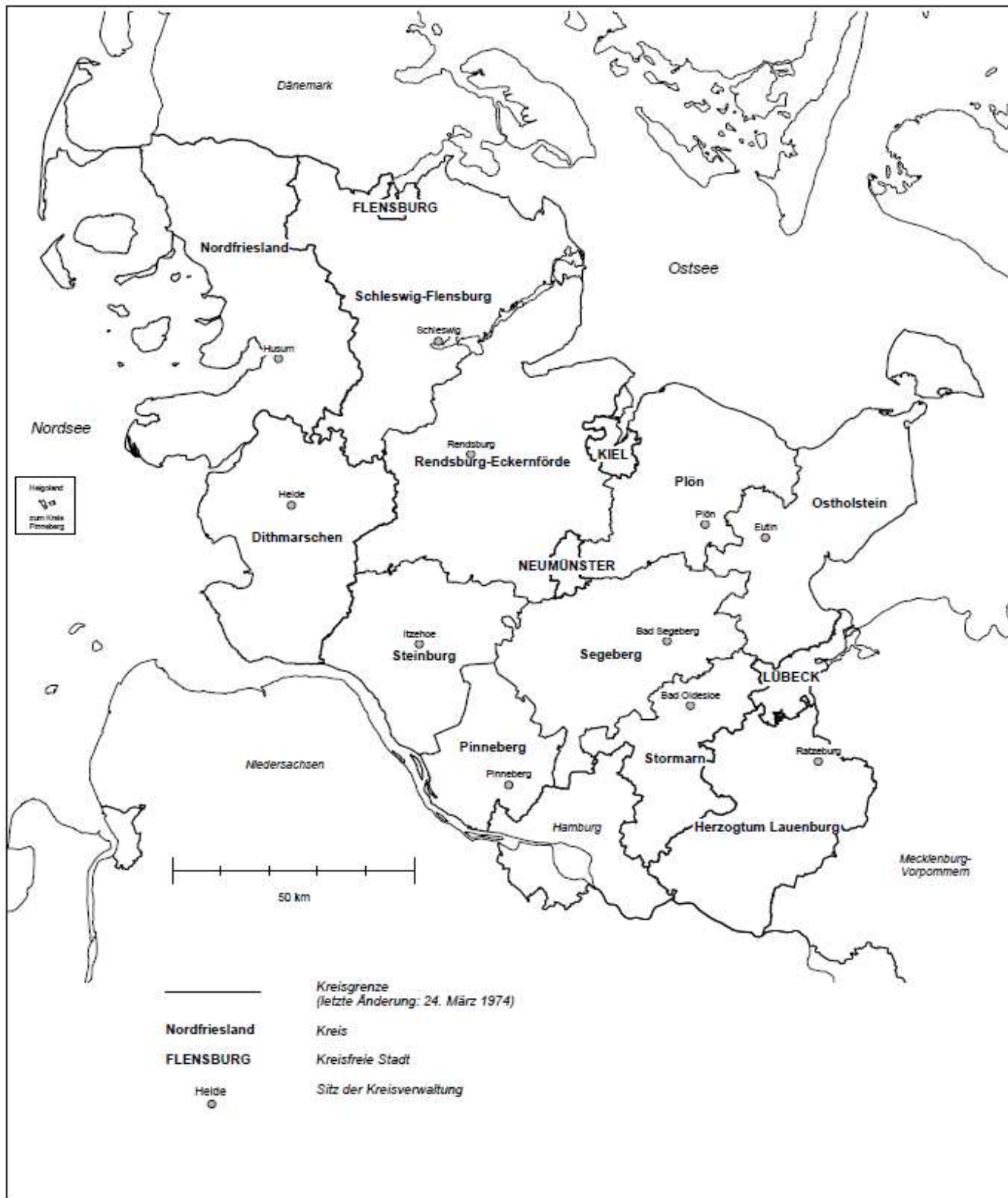
43000 Stehendes Gewässer

ist eine natürliche oder künstliche mit Wasser gefüllte, allseitig umschlossene Hohlform der Erdoberfläche ohne unmittelbaren Zusammenhang mit Meer.

44000 Meer

ist die das Festland umgebende Wasserfläche.

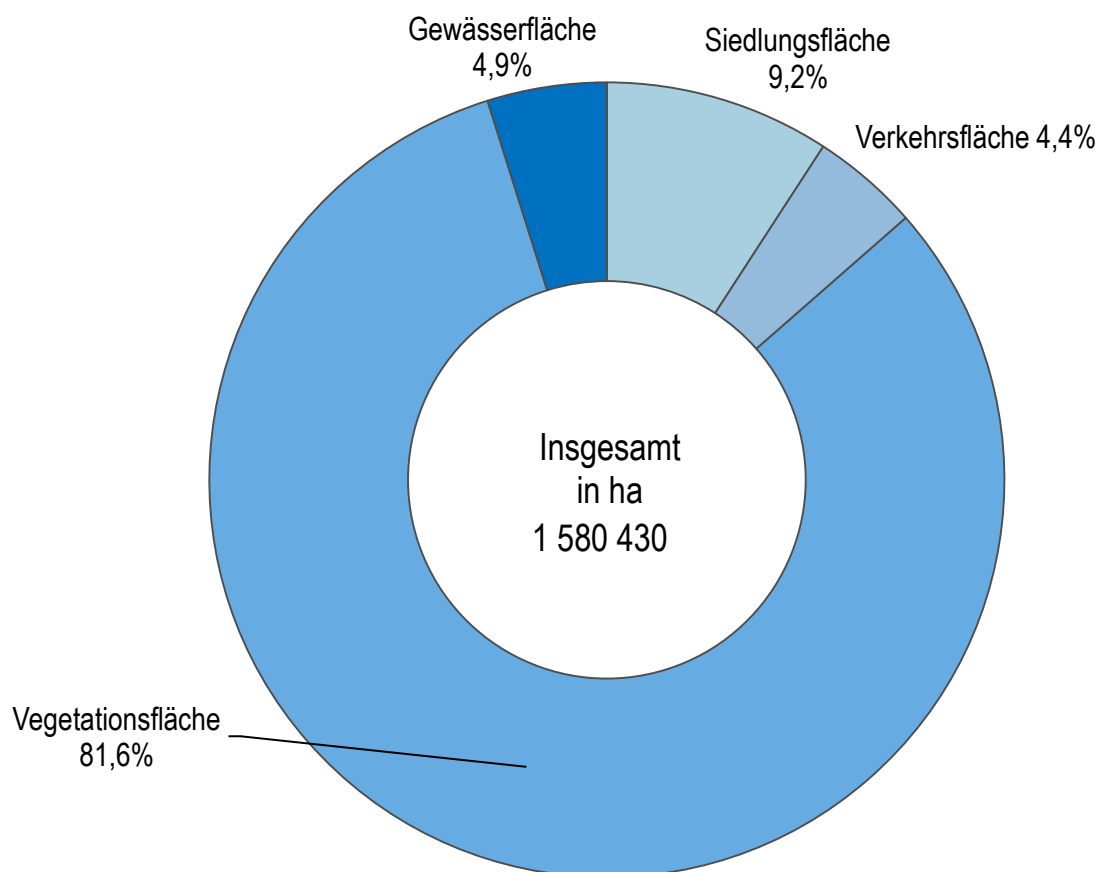
Kreise in Schleswig-Holstein



1. Bodenflächen nach Hauptnutzungsarten in den Kreisen Schleswig-Holsteins am 31.12.2020

Schlüsselnummer	Regionale Gliederung	Bodenfläche insgesamt	davon			
			Siedlung	Verkehr	Vegetation	Gewässer
			(10000)	(20000)	(30000)	(40000)
Hektar						
01	Schleswig-Holstein	1 580 430	144 829	69 297	1 289 634	76 670
01 001	Flensburg, Stadt	5 673	2 240	785	1 830	818
01 002	Kiel, Landeshauptstadt	11 865	5 293	1 645	3 837	1 090
01 003	Lübeck, Hansestadt	21 419	6 117	1 993	10 394	2 915
01 004	Neumünster, Stadt	7 166	2 974	724	3 283	185
01 051	Dithmarschen	142 817	10 405	5 738	119 876	6 799
01 053	Herzogtum Lauenburg	126 307	9 883	5 280	105 908	5 236
01 054	Nordfriesland	208 356	13 801	9 240	176 820	8 495
01 055	Ostholstein	139 302	12 070	5 235	116 341	5 656
01 056	Pinneberg	66 425	11 129	3 663	47 840	3 793
01 057	Plön	108 356	7 387	3 305	86 641	11 024
01 058	Rendsburg-Eckernförde	218 979	16 865	8 763	183 780	9 570
01 059	Schleswig-Flensburg	207 128	14 828	8 677	172 185	11 438
01 060	Segeberg	134 447	13 360	6 046	112 632	2 409
01 061	Steinburg	105 570	8 231	4 099	87 200	6 040
01 062	Stormarn	76 622	10 245	4 104	61 069	1 203

Grafik 1: Anteil der Hauptnutzungsarten an der Gesamtfläche Schleswig-Holsteins am 31.12.2020



2. Gemeinden, Bevölkerung und Bodenfläche in Schleswig-Holstein nach Hauptnutzungsart, Kreistypen und Gemeindegrößenklassen am 31.12.2020*

Lfd. Nr.	Kreistypen Gemeindegrößenklassen	Gemeinden	Bevölkerung ¹	Bodenfläche insgesamt	davon			
					Siedlung	Verkehr	Vegetation	Gewässer
					(10000)	(20000)	(30000)	(40000)
		Anzahl	in 1000	Hektar				
nach Kreistypen								
1	Kreisfreie Großstädte ²	2	463	33 284	11 410	3 638	14 231	4 004
2	Städtische Kreise ³	104	560	143 047	21 374	7 767	108 909	4 996
3	Ländliche Kreise mit Verdichtungsansätzen ⁴	514	1 159	724 616	62 531	29 034	598 998	34 053
4	Dünn besiedelte ländliche Kreise ⁵	486	721	669 543	49 506	28 538	557 910	33 590
nach Gemeindegrößenklassen								
5	unter 2 000 Einwohner	894	572	1 034 143	54 221	36 334	900 126	43 461
6	2 000 - 5 000 Einwohner	112	339	218 741	21 319	9 856	180 887	6 679
7	5 000 - 10 000 Einwohner	46	331	111 407	16 009	5 916	80 814	8 668
8	10 000 - 20 000 Einwohner	32	460	103 349	18 683	6 668	68 131	9 866
9	20 000 - 50 000 Einwohner	17	489	50 918	15 837	4 455	27 732	2 894
10	50 000 - 100 000 Einwohner	3	250	18 649	7 341	2 110	8 128	1 070
11	100 000 - 200 000 Einwohner	-	-	-	-	-	-	-
12	200 000 - 500 000 Einwohner	2	463	33 284	11 410	3 638	14 231	4 004
13	500 000 und mehr Einwohner	-	-	-	-	-	-	-

1) Bevölkerung zum 31.12.2019

2) Kreisfreie Großstädte: Kreisfreie Städte mit mindestens 100.000 Einwohnern.

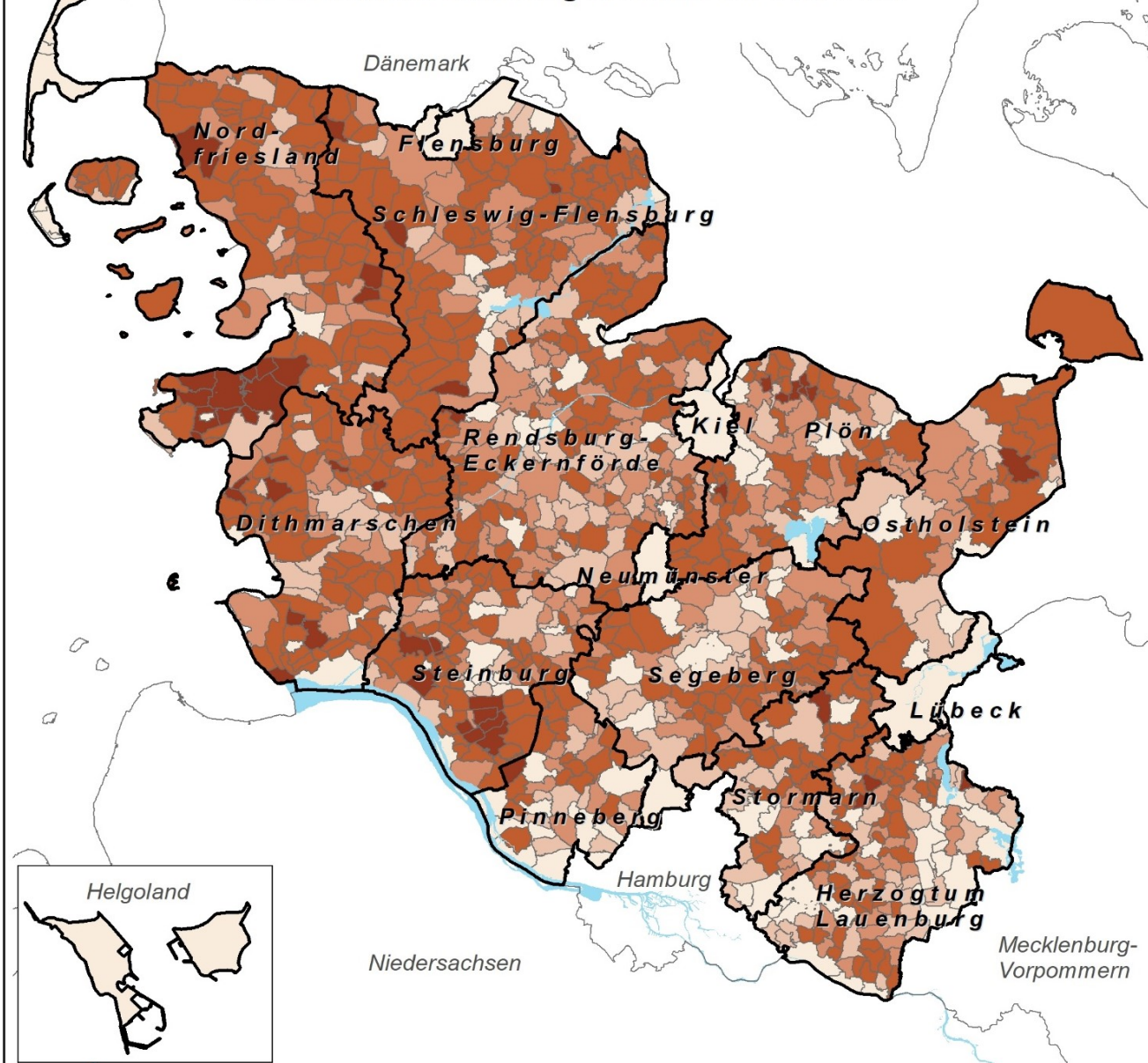
3) Städtische Kreise: Kreise mit einem Bevölkerungsanteil in Groß- und Mittelstädten von mindestens 50% und einer Einwohnerdichte von mindestens 150 Einwohnern/km² sowie Kreise mit einer Einwohnerdichte ohne Groß- und Mittelstädte von mindestens 150 Einwohnern/km².

4) Ländliche Kreise mit Verdichtungsansätzen: Kreise mit einem Bevölkerungsanteil in Groß- und Mittelstädten von mindestens 50%, aber einer Einwohnerdichte unter 150 Einwohnern/km², sowie Kreise mit einem Bevölkerungsanteil in Groß- und Mittelstädten unter 50% mit einer Einwohnerdichte ohne Groß- und Mittelstädte von mindestens 100 Einwohnern/km².

5) Dünn besiedelte ländliche Kreise: Kreise mit einem Bevölkerungsanteil in Groß- und Mittelstädten unter 50% und einer Einwohnerdichte ohne Groß- und Mittelstädte unter 100 Einwohnern/km².

*1) Ohne gemeindefreie Gebiete

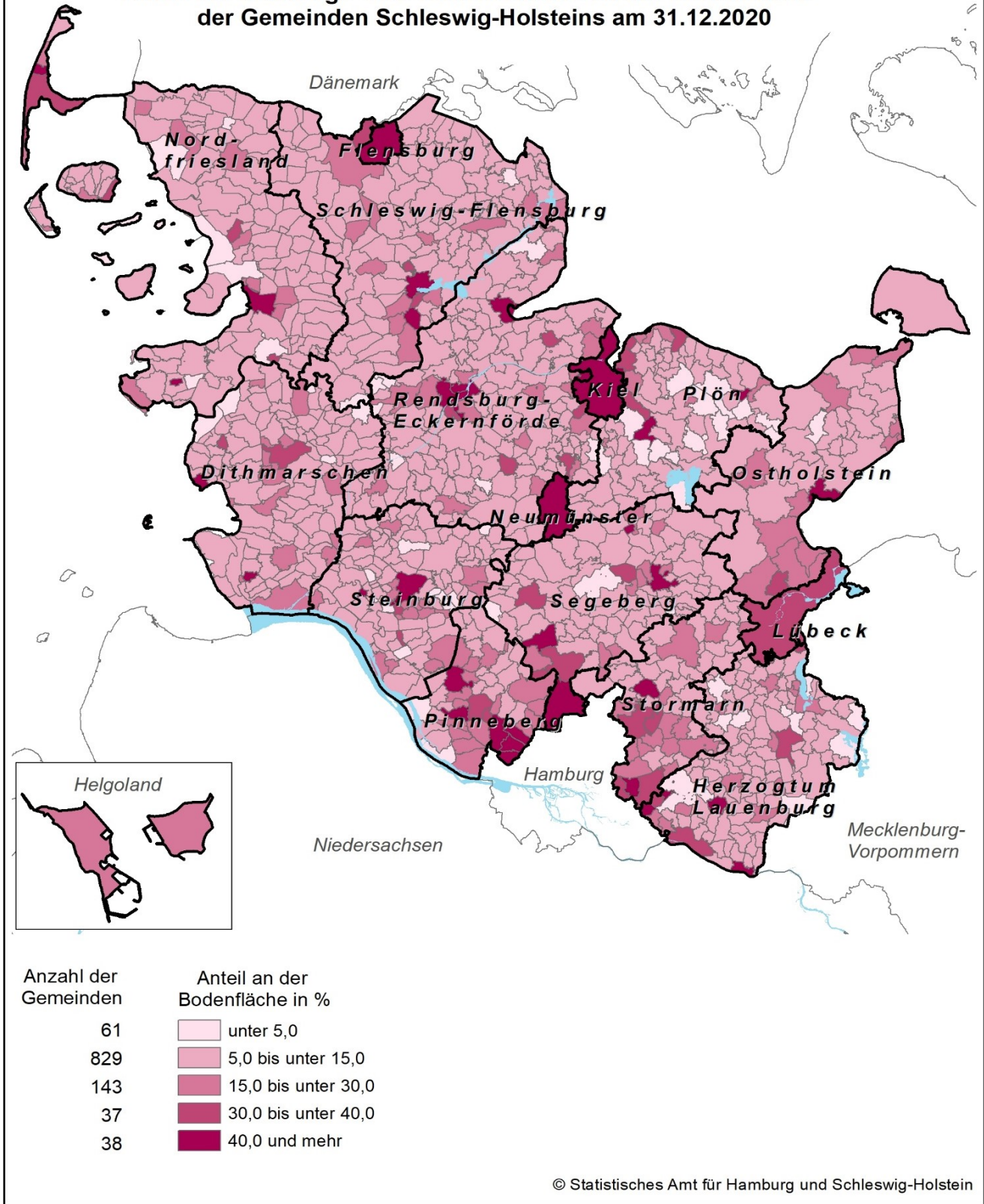
Anteil der Landwirtschaftsfläche an der Bodenfläche der Gemeinden Schleswig-Holsteins am 31.12.2020



Anzahl der Gemeinden	Anteil an der Bodenfläche in %
124	unter 50
168	50 bis unter 65
225	65 bis unter 75
540	75 bis unter 90
51	90 und mehr

© Statistisches Amt für Hamburg und Schleswig-Holstein

Anteil der Siedlungs- und Verkehrsfläche an der Bodenfläche der Gemeinden Schleswig-Holsteins am 31.12.2020



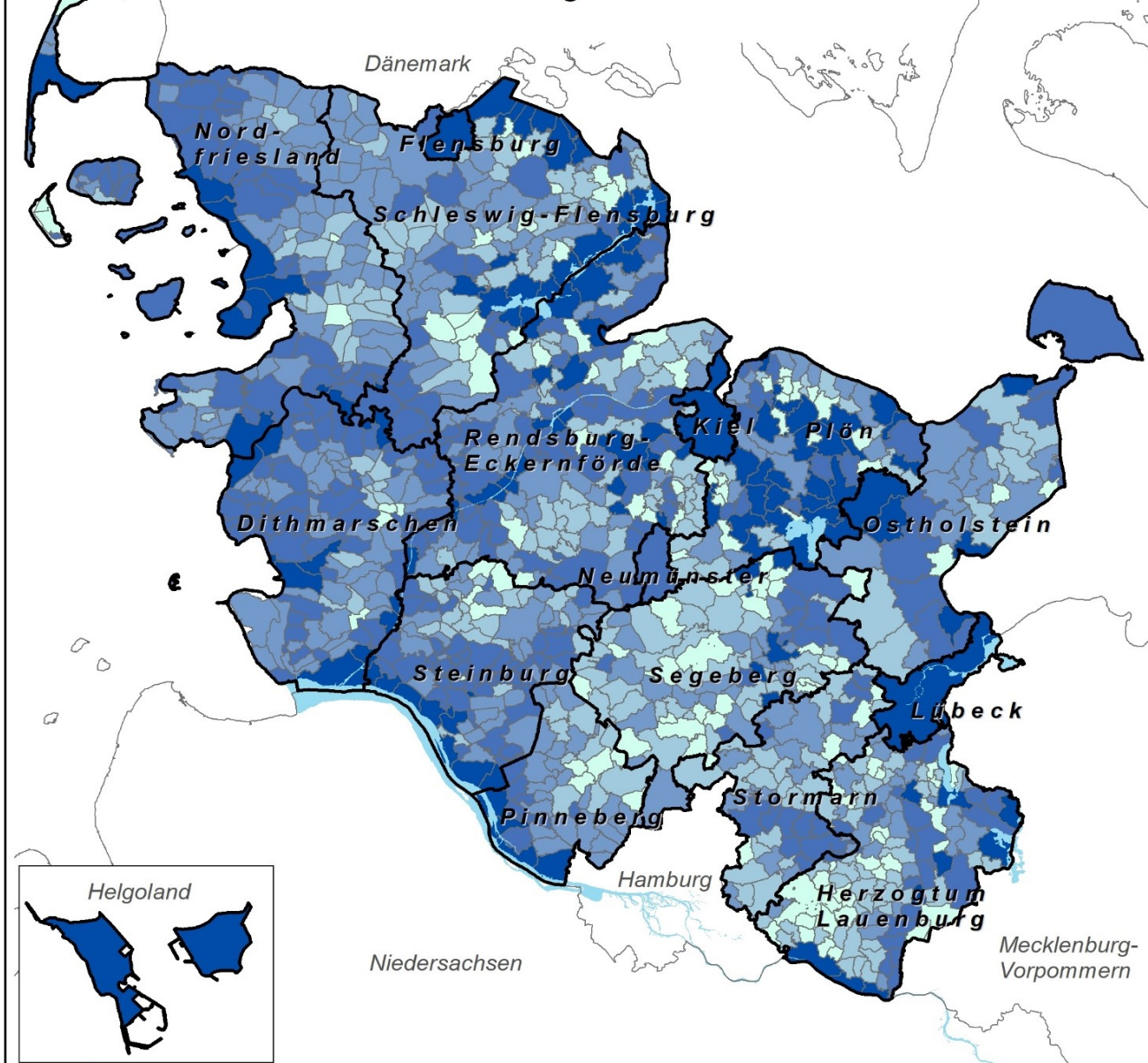
Anteil der Waldfläche an der Bodenfläche der Gemeinden Schleswig-Holsteins am 31.12.2020



Anzahl der Gemeinden	Anteil an der Bodenfläche in %
151	unter 0,5
737	0,5 bis unter 15,0
159	15,0 bis unter 30,0
42	30,0 bis unter 45,0
19	45,0 und mehr

© Statistisches Amt für Hamburg und Schleswig-Holstein

Anteil der Wasserfläche an der Bodenfläche der Gemeinden Schleswig-Holsteins am 31.12.2020



Anzahl der Gemeinden	Anteil an der Bodenfläche in %
130	unter 0,5
260	0,5 bis unter 1,0
308	1,0 bis unter 2,0
283	2,0 bis unter 7,5
127	7,5 und mehr

© Statistisches Amt für Hamburg und Schleswig-Holstein

3. Siedlungsflächen nach regionaler Gliederung in Schleswig-Holstein am 31.12.2020

Schl.-Nr.	Land KREISEFREIE STADT Kreis Gemeinde	Bodenfläche insgesamt	Darunter				
			Siedlungs- flächen	davon			
				Wohnen	Gewerbe, Industrie	Halde	Bergbaubetrieb
				(10000)	(11000)	(12000)	(13000)
Hektar							
01	Schleswig-Holstein	1 580 430	144 829	68 885	20 372	205	-
001	FLENSBURG	5 673	2 240	1 161	531	-	-
002	KIEL	11 865	5 293	2 157	904	-	-
003	LÜBECK	21 419	6 117	2 602	1 388	6	-
004	NEUMÜNSTER	7 166	2 974	1 420	737	0	-
051	Dithmarschen	142 817	10 405	4 895	1 684	11	-
51001	Albersdorf	1 712	241	120	23	-	-
51002	Arkebek	692	28	15	3	-	-
51003	Averlak	906	46	30	2	-	-
51004	Bargenstedt	1 190	85	37	14	-	-
51005	Barkenholm	511	22	10	1	-	-
51006	Barth	2 288	89	38	6	-	-
51008	Bergewörden	264	7	2	0	-	-
51010	Brickeln	607	25	9	1	-	-
51011	Brunsbüttel, Stadt	6 521	1 069	341	542	3	-
51012	Buchholz	1 456	88	35	3	-	-
51013	Büsum	848	265	147	44	-	-
51014	Büsumer Deichhausen	287	24	17	1	-	-
51015	Bunsöh	1 175	111	32	51	-	-
51016	Burg (Dithmarschen)	1 125	194	132	17	-	-
51017	Busenwurth	1 009	34	17	3	-	-
51019	Dellstedt	2 177	74	36	3	-	-
51020	Delve	1 584	60	31	3	-	-
51021	Diekhusen-Fahrstedt	746	49	30	2	-	-
51022	Dingen	701	55	31	5	-	-
51023	Dörpling	782	53	33	1	-	-
51024	Eddelak	921	99	55	7	-	-
51026	Eggstedt	1 279	66	36	4	-	-
51027	Elpersbüttel	3 017	95	39	8	-	-
51028	Epenwörden	1 352	59	31	3	-	-
51030	Fedderingen	969	31	12	5	-	-
51032	Frestedt	1 033	41	19	3	-	-
51033	Friedrichsgabekoog	862	47	3	0	-	-
51034	Friedrichskoog	5 327	292	136	29	-	-
51035	Gaushorn	645	41	11	2	-	-
51036	Glüsing	469	30	5	10	-	-
51037	Großenrade	1 040	46	20	2	-	-
51038	Groven	790	27	6	7	-	-
51039	Gudendorf	604	49	21	12	-	-
51043	Hedwigenkoog	1 636	38	13	0	-	-
51044	Heide, Stadt	3 197	835	479	133	4	-
51045	Hellschen-Heringsand-Unterschaar	702	25	13	1	-	-
51046	Helse	1 144	76	37	5	-	-
51047	Hemme	1 653	74	28	7	-	-
51048	Hemmingstedt	1 601	247	108	91	-	-
51049	Hennstedt	2 193	255	86	22	-	-
51050	Hillgroven	360	14	4	1	-	-
51051	Hochdonn	546	78	50	5	-	-
51052	Hövede	294	17	3	0	-	-

noch: 3. Siedlungsflächen nach regionaler Gliederung in Schleswig-Holstein am 31.12.2020

Schl.-Nr.	Land KREISEFREIE STADT Kreis Gemeinde	noch: Darunter						
		noch: davon						
		Tagebau, Grube, Steinbruch	Fläche gemischter Nutzung	Fläche besonderer funkt. Prägung	Sport, Freizeit, Erholung	darunter		Friedhof
						Grünanlage		
		(15000)	(16000)	(17000)	(18000)	(18400)	(19000)	
Hektar								
01	Schleswig-Holstein	4 452	22 928	7 002	19 652	9 428	1 333	
001	FLensburg	8	56	212	233	158	39	
002	KIEL	2	264	680	1 210	1 001	76	
003	LÜBECK	60	285	402	1 289	982	85	
004	NEUMÜNSTER	1	181	193	393	293	49	
051	Dithmarschen	144	2 439	346	794	218	93	
51001	Albersdorf	1	64	6	24	9	3	
51002	Arkebek	1	8	2	0	0	-	
51003	Averlak	-	11	0	2	1	-	
51004	Bargenstedt	1	28	1	4	2	-	
51005	Barkenholm	-	10	0	1	0	-	
51006	Barth	-	39	2	2	1	2	
51008	Bergewörden	-	5	-	-	-	-	
51010	Brickeln	-	10	0	4	1	-	
51011	Brunsbüttel, Stadt	-	72	25	77	58	9	
51012	Buchholz	17	31	1	1	0	-	
51013	Büsum	-	22	10	38	11	5	
51014	Büsumer Deichhausen	-	3	0	3	0	-	
51015	Bunsoh	2	19	3	4	0	-	
51016	Burg (Dithmarschen)	3	16	10	13	4	4	
51017	Busenwurth	-	12	0	1	1	-	
51019	Dellstedt	-	31	1	2	0	1	
51020	Delve	1	18	1	6	1	1	
51021	Diekhusen-Fahrstedt	-	13	1	4	1	-	
51022	Dingen	-	16	0	2	1	-	
51023	Dörpling	2	15	0	2	1	-	
51024	Eddelak	-	28	3	4	2	2	
51026	Eggstedt	2	22	1	2	0	-	
51027	Elpersbüttel	-	38	3	7	5	-	
51028	Epenwörden	-	23	0	2	1	-	
51030	Fedderingen	-	13	0	1	1	-	
51032	Frestedt	1	14	1	4	2	-	
51033	Friedrichsgabekoog	-	13	-	31	-	-	
51034	Friedrichskoog	-	104	3	21	12	-	
51035	Gaushorn	1	4	23	0	-	-	
51036	Glüsing	1	12	0	2	-	-	
51037	Großenrade	1	20	1	1	0	-	
51038	Groven	-	14	-	0	-	-	
51039	Gudendorf	-	15	0	1	0	-	
51043	Hedwigenkoog	-	24	0	1	0	-	
51044	Heide, Stadt	-	53	101	54	23	12	
51045	Hellschen-Heringsand-Unterschaar	-	12	0	-	-	-	
51046	Helse	-	31	0	3	1	-	
51047	Hemme	-	34	0	4	2	1	
51048	Hemmingstedt	-	30	4	12	2	3	
51049	Hennstedt	1	33	6	104	1	4	
51050	Hillgroven	-	9	-	-	-	-	
51051	Hochdonn	-	19	1	4	0	-	
51052	Hövede	8	6	0	-	-	-	

3. Siedlungsflächen nach regionaler Gliederung in Schleswig-Holstein am 31.12.2020

Schl.-Nr.	Land KREISELFREIE STADT Kreis Gemeinde	Bodenfläche insgesamt	Darunter				
			Siedlungs- flächen	davon			
				Wohnen	Gewerbe, Industrie	Halde	Bergbaubetrieb
				(10000)	(11000)	(12000)	(13000)
Hektar							
51053	Hollingstedt	974	31	16	2	-	-
51054	Immenstedt	309	14	8	-	-	-
51057	Kaiser-Wilhelm-Koog	1 305	58	17	5	-	-
51058	Karolinenkoog	1 755	32	8	6	-	-
51060	Kleve	1 281	44	29	0	-	-
51061	Krempel	482	36	27	2	-	-
51062	Kronprinzenkoog	2 884	117	40	4	-	-
51063	Krumstedt	1 589	65	24	3	-	-
51064	Kuden	1 137	55	27	3	-	-
51065	Lehe	1 863	90	62	3	-	-
51067	Lieth	466	105	13	82	-	-
51068	Linden	1 162	74	35	10	-	-
51069	Lohe-Rickelshof	539	102	66	19	-	-
51071	Lunden	465	77	51	7	-	-
51072	Marne, Stadt	483	249	148	43	-	-
51073	Marnerdeich	131	20	13	1	-	-
51074	Meldorf, Stadt	2 126	379	191	88	-	-
51075	Neuenkirchen	2 514	109	42	18	-	-
51076	Neufeld	1 040	56	28	2	-	-
51077	Neufelderkoog	977	25	3	0	-	-
51078	Nindorf	875	102	52	19	-	-
51079	Norddeich	690	34	20	1	-	-
51080	Norderheistedt	433	15	4	1	-	-
51081	Norderwöhrden	1 847	57	19	3	-	-
51082	Nordhastedt	2 656	192	117	16	-	-
51083	Odderade	1 127	36	19	2	-	-
51084	Oesterdeichstrich	464	24	15	1	-	-
51085	Offenbüttel	1 395	40	18	2	-	-
51086	Osterrade	1 709	57	27	0	-	-
51087	Ostrohe	666	71	43	9	-	-
51088	Pahlen	1 080	118	47	9	4	-
51089	Quickborn	695	22	14	1	-	-
51090	Ramhusen	480	25	9	0	-	-
51092	Rehm-Flehde-Bargen	1 463	64	34	6	-	-
51093	Reinsbüttel	683	32	18	1	-	-
51096	Sankt Annen	1 489	53	22	3	-	-
51097	Sankt Michaelisdonn	2 306	307	134	40	-	-
51098	Sarzbüttel	1 339	70	42	7	-	-
51099	Schafstedt	1 816	133	73	16	-	-
51100	Schalkholz	1 252	111	31	8	-	-
51102	Schlichting	1 250	42	14	0	-	-
51103	Schmedeswurth	591	29	9	2	-	-
51104	Schrum	501	10	2	1	-	-
51105	Schülpe	927	56	22	1	-	-
51107	Stelle-Wittenwurth	1 071	41	24	1	-	-
51108	Strübbel	440	17	7	3	-	-
51109	Süderdeich	664	37	19	4	-	-
51110	Süderhastedt	1 574	69	30	2	-	-
51113	Wöhrden	2 177	116	73	7	-	-
51114	Tellingstedt	2 110	182	100	17	-	-

noch: 3. Siedlungsflächen nach regionaler Gliederung in Schleswig-Holstein am 31.12.2020

Schl.-Nr.	Land KREISEFREIE STADT Kreis Gemeinde	noch: Darunter					Friedhof
		noch: davon					
		Tagebau, Grube, Steinbruch	Fläche gemischter Nutzung	Fläche besonderer funkt. Prägung	Sport, Freizeit, Erholung	darunter	
						Grünanlage	
		(15000)	(16000)	(17000)	(18000)	(18400)	
Hektar							
51053	Hollingstedt	-	12	0	2	0	-
51054	Immenstedt	0	6	0	-	-	-
51057	Kaiser-Wilhelm-Koog	-	32	3	-	-	-
51058	Karolinenkoog	-	18	-	0	-	-
51060	Kleve	-	13	0	1	0	-
51061	Krempel	-	5	0	1	-	-
51062	Kronprinzenkoog	-	67	2	2	1	3
51063	Krumstedt	3	33	1	2	1	-
51064	Kuden	-	24	1	0	0	-
51065	Lehe	-	20	1	4	2	-
51067	Lieth	-	10	-	0	0	-
51068	Linden	-	26	1	4	1	-
51069	Lohe-Rickelshof	-	10	1	5	2	1
51071	Lunden	-	2	4	6	1	5
51072	Marne, Stadt	-	20	14	18	9	5
51073	Marnerdeich	-	5	0	1	0	-
51074	Meldorf, Stadt	-	33	33	26	11	7
51075	Neuenkirchen	-	43	2	4	4	1
51076	Neufeld	-	23	2	1	1	-
51077	Neufelderkoog	-	21	0	1	1	-
51078	Nindorf	12	13	1	4	1	-
51079	Norddeich	-	13	-	1	0	-
51080	Norderheistedt	-	9	-	0	0	-
51081	Norderwöhrden	-	35	-	1	-	-
51082	Nordhastedt	0	41	6	10	2	3
51083	Odderade	-	14	0	-	-	-
51084	Oesterdeichstrich	-	7	1	0	0	-
51085	Offenbüttel	1	17	0	2	-	-
51086	Osterrade	0	29	0	-	-	-
51087	Ostrohe	-	9	1	9	1	-
51088	Pahlen	19	22	2	13	1	2
51089	Quickborn	-	5	1	1	0	-
51090	Ramhusen	-	15	-	1	1	-
51092	Rehm-Flehde-Bargen	-	21	1	3	2	-
51093	Reinsbüttel	-	11	0	1	-	-
51096	Sankt Annen	-	26	0	1	0	1
51097	Sankt Michaelisdonn	-	34	7	90	9	2
51098	Sarzbüttel	-	15	1	4	1	1
51099	Schafstedt	-	27	2	15	0	1
51100	Schalkholz	52	18	1	1	0	-
51102	Schlichting	-	27	0	-	-	-
51103	Schmedeswurth	-	18	0	0	0	-
51104	Schrum	0	5	0	0	-	-
51105	Schülpe	-	32	0	1	-	-
51107	Stelle-Wittenwurth	-	14	1	1	1	-
51108	Strübbel	-	8	-	0	0	-
51109	Süderdeich	-	13	1	1	1	0
51110	Süderhastedt	1	28	3	3	1	2
51113	Wöhrden	-	28	1	5	1	2
51114	Tellingstedt	11	35	5	11	4	3

3. Siedlungsflächen nach regionaler Gliederung in Schleswig-Holstein am 31.12.2020

Schl.-Nr.	Land KREISELFREIE STADT Kreis Gemeinde	Bodenfläche insgesamt	Darunter				
			Siedlungs- flächen	davon			
				Wohnen	Gewerbe, Industrie	Halde	Bergbaubetrieb
				(10000)	(11000)	(12000)	(13000)
Hektar							
51117	Tielenhemme	1 268	25	13	0	-	-
51118	Trennewurth	779	35	17	2	-	-
51119	Volsemehusen	1 678	60	17	3	-	-
51120	Wallen	186	6	3	0	-	-
51121	Warwerort	458	51	15	0	-	-
51122	Weddingstedt	1 789	162	96	27	-	-
51125	Welmbüttel	760	39	22	2	-	-
51126	Wennbüttel	459	14	7	0	-	-
51127	Wesselburen, Stadt	513	143	95	15	-	-
51128	Wesselburener Deichhausen	507	16	10	1	-	-
51129	Wesselburenerkoog	2 189	45	30	2	-	-
51130	Wesseln	376	84	54	18	-	-
51131	Westerborstel	414	14	6	0	-	-
51132	Westerdeichstrich	750	70	40	5	-	-
51133	Wiemerstedt	508	15	7	1	-	-
51134	Windbergen	1 731	83	37	13	-	-
51135	Wolmersdorf	611	35	19	6	-	-
51136	Wrohm	1 145	70	34	5	-	-
51137	Nordermeldorf	3 410	87	31	5	-	-
51138	Tensbüttel-Röst	1 936	93	26	14	-	-
51139	Süderdorf	1 621	54	17	2	-	-
51140	Oesterwurth	1 419	50	13	4	-	-
51141	Süderheistedt	844	55	23	2	-	-
053	Herzogtum Lauenburg	126 307	9 883	5 314	1 275	6	-
53001	Albsfelde	418	5	5	-	-	-
53002	Alt-Mölln	644	68	39	19	-	-
53003	Aumühle	348	167	119	8	-	-
53004	Bäk	430	42	37	0	-	-
53005	Bälau	650	22	12	4	-	-
53006	Basedow	747	40	27	2	-	-
53007	Basthorst	1 082	32	16	1	-	-
53008	Behlendorf	1 025	36	18	2	-	-
53009	Berkenthin	1 034	102	70	9	-	-
53010	Besenthal	1 265	14	3	0	-	-
53011	Bliestorf	1 035	43	26	0	-	-
53012	Börnsen	841	168	131	10	-	-
53013	Borstorf	864	22	12	2	-	-
53014	Breitenfelde	1 254	125	58	13	-	-
53015	Bröthen	1 069	31	13	1	-	-
53016	Brunsmark	429	11	9	0	-	-
53017	Brunstorf	1 376	154	23	7	-	-
53018	Buchholz	293	26	13	4	-	-
53019	Buchhorst	519	47	8	13	-	-
53020	Büchen	1 685	309	169	59	-	-
53021	Dahmker	204	15	5	1	-	-
53022	Dalldorf	605	28	18	1	-	-
53023	Dassendorf	794	182	158	7	-	-
53024	Düchelsdorf	301	12	7	2	-	-
53025	Duvensee	1 239	44	22	3	-	-
53026	Einhaus	253	20	18	1	-	-

noch: 3. Siedlungsflächen nach regionaler Gliederung in Schleswig-Holstein am 31.12.2020

Schl.-Nr.	Land KREISELFREIE STADT Kreis Gemeinde	noch: Darunter					Friedhof
		noch: davon					
		Tagebau, Grube, Steinbruch	Fläche gemischter Nutzung	Fläche besonderer funkt. Prägung	Sport, Freizeit, Erholung	darunter Grünanlage	
		(15000)	(16000)	(17000)	(18000)	(18400)	
		Hektar					
51117	Tielenhemme	-	9	0	2	0	-
51118	Trennewurth	-	15	0	0	0	-
51119	Volsemehusen	-	40	0	0	0	-
51120	Wallen	-	4	-	0	-	-
51121	Warwerort	-	4	0	31	0	-
51122	Weddingstedt	-	24	5	6	3	3
51125	Welmbüttel	0	9	5	1	0	-
51126	Wennbüttel	-	7	0	0	0	-
51127	Wesselburen, Stadt	-	8	9	10	2	6
51128	Wesselburener Deichhausen	-	6	0	-	-	-
51129	Wesselburenerkoog	-	9	-	3	0	-
51130	Wesseln	-	8	1	3	0	-
51131	Westerborstel	0	7	0	1	-	-
51132	Westerdeichstrich	-	13	0	12	2	-
51133	Wiemerstedt	-	7	0	0	-	-
51134	Windbergen	-	26	4	3	0	1
51135	Wolmersdorf	-	9	1	1	0	-
51136	Wrohm	-	27	1	4	1	1
51137	Nordermeldorf	-	46	0	5	4	-
51138	Tensbüttel-Röst	1	45	6	1	0	-
51139	Süderdorf	2	32	0	0	0	-
51140	Oesterwurth	-	30	0	2	-	-
51141	Süderheistedt	-	28	0	1	1	-
053	Herzogtum Lauenburg	342	1 273	347	1 225	532	99
53001	Albsfelde	-	1	-	0	0	-
53002	Alt-Mölln	1	3	1	4	3	-
53003	Aumühle	-	9	9	16	13	6
53004	Bäk	-	3	1	1	1	-
53005	Bälau	0	5	1	1	1	-
53006	Basedow	0	7	0	4	1	-
53007	Basthorst	3	8	1	3	3	0
53008	Behlendorf	-	12	1	3	1	0
53009	Berkenthin	-	6	5	12	7	1
53010	Besenthal	0	11	0	0	0	-
53011	Bliestorf	-	13	2	2	0	-
53012	Börnsen	0	9	5	12	8	-
53013	Borstorf	-	7	0	1	0	-
53014	Breitenfelde	7	25	3	17	12	1
53015	Bröthen	3	12	0	1	1	-
53016	Brunsmark	0	1	0	-	-	-
53017	Brunstorf	-	6	0	117	1	1
53018	Buchholz	-	4	1	3	1	-
53019	Buchhorst	21	4	0	1	0	-
53020	Büchen	7	32	9	31	19	3
53021	Dahmker	-	7	-	2	2	-
53022	Dalldorf	0	6	0	2	0	-
53023	Dassendorf	2	6	3	5	1	1
53024	Düchelsdorf	-	3	0	0	0	-
53025	Duvensee	0	16	1	2	1	-
53026	Einhaus	0	0	0	0	0	-

3. Siedlungsflächen nach regionaler Gliederung in Schleswig-Holstein am 31.12.2020

Schl.-Nr.	Land KREISELFREIE STADT Kreis Gemeinde	Bodenfläche insgesamt	Darunter				
			Siedlungs- flächen	davon			
				Wohnen	Gewerbe, Industrie	Halde	Bergbaubetrieb
				(10000)	(11000)	(12000)	(13000)
Hektar							
53027	Elmenhorst	1 299	167	30	106	-	-
53028	Escheburg	891	200	103	2	-	-
53029	Fitzen	911	54	20	2	-	-
53030	Fredeburg	1 009	7	3	0	-	-
53031	Fuhlenhagen	574	27	13	4	-	-
53032	Geesthacht, Stadt	3 325	1 032	481	324	-	-
53033	Giesensdorf	273	9	5	0	-	-
53034	Göldenitz	506	15	11	0	-	-
53035	Göttin	521	12	5	1	-	-
53036	Grabau	410	29	11	1	-	-
53037	Grambek	1 266	113	23	15	3	-
53038	Grinau	274	18	9	3	-	-
53039	Groß Boden	270	13	9	0	-	-
53040	Groß Disnack	599	8	2	1	-	-
53041	Groß Grönau	490	131	100	4	-	-
53042	Groß Pampau	431	42	6	0	-	-
53043	Groß Sarau	1 708	82	46	1	-	-
53044	Groß Schenkenberg	652	37	19	1	-	-
53045	Grove	528	20	11	3	-	-
53046	Gudow	4 225	198	68	9	-	-
53047	Gülzow	1 707	73	44	1	-	-
53048	Güster	778	127	70	10	-	-
53049	Hamfelde	347	28	23	3	-	-
53050	Hamwarde	667	48	37	0	-	-
53051	Harmsdorf	357	17	11	1	-	-
53052	Havekost	591	14	4	2	-	-
53053	Hohenhorn	693	44	21	1	-	-
53054	Hollenbek	721	31	20	2	-	-
53056	Hornbek	589	23	10	4	-	-
53057	Horst	1 205	31	19	0	-	-
53058	Juliusburg	603	14	6	1	-	-
53059	Kankelau	421	17	9	3	-	-
53060	Kasseburg	789	39	21	1	-	-
53061	Kastorf	690	76	43	14	-	-
53062	Kittlitz	1 773	41	17	2	-	-
53064	Klein Pampau	417	41	26	2	-	-
53066	Klein Zecher	911	28	13	3	-	-
53067	Klempau	1 007	56	25	3	-	-
53068	Klinkrade	740	31	19	-	-	-
53069	Koberg	1 198	44	27	4	-	-
53070	Köthel	152	19	12	2	-	-
53071	Kollow	821	39	33	0	-	-
53072	Kröppelshagen-Fahrendorf	837	59	47	1	-	-
53073	Krüzen	824	30	12	1	-	-
53074	Krukow	794	22	7	-	-	-
53075	Krummesse	335	70	51	6	-	-
53076	Kuddewörde	735	76	56	1	-	-
53077	Kühsen	728	26	15	2	-	-
53078	Kulpin	607	17	10	-	-	-
53079	Labenz	575	51	29	7	-	-

noch: 3. Siedlungsflächen nach regionaler Gliederung in Schleswig-Holstein am 31.12.2020

Schl.-Nr.	Land KREISELFREIE STADT Kreis Gemeinde	noch: Darunter						
		noch: davon						
		Tagebau, Grube, Steinbruch	Fläche gemischter Nutzung	Fläche besonderer funkt. Prägung	Sport, Freizeit, Erholung	darunter		Friedhof
						Grünanlage		
		(15000)	(16000)	(17000)	(18000)	(18400)	(19000)	
Hektar								
53027	Elmenhorst	0	9	5	17	13	-	
53028	Escheburg	-	4	3	88	9	-	
53029	Fitzen	14	11	0	7	0	-	
53030	Fredeburg	0	4	0	0	0	-	
53031	Fuhlenhagen	0	9	0	1	0	0	
53032	Geesthacht, Stadt	3	44	73	85	60	23	
53033	Giesensdorf	0	4	0	-	-	-	
53034	Göldenitz	0	3	-	1	1	-	
53035	Göttin	-	5	0	0	0	-	
53036	Grabau	6	10	1	1	0	-	
53037	Grambek	7	4	1	57	1	1	
53038	Grinau	-	5	0	0	0	-	
53039	Groß Boden	0	3	0	0	0	-	
53040	Groß Disnack	-	5	0	-	-	-	
53041	Groß Grönau	2	11	4	9	5	0	
53042	Groß Pampau	28	7	0	1	0	-	
53043	Groß Sarau	1	19	2	13	5	-	
53044	Groß Schenkenberg	-	13	-	5	1	-	
53045	Grove	0	5	1	0	0	-	
53046	Gudow	64	39	2	16	6	1	
53047	Gülzow	1	9	2	15	11	1	
53048	Güster	3	8	0	35	1	1	
53049	Hamfelde	0	1	0	0	0	-	
53050	Hamwarde	6	2	0	3	0	1	
53051	Harmsdorf	-	5	0	0	0	-	
53052	Havekost	1	7	-	0	0	-	
53053	Hohenhorn	-	10	1	11	0	0	
53054	Hollenbek	-	7	0	1	1	-	
53056	Hornbek	0	7	0	1	1	-	
53057	Horst	0	7	0	4	3	-	
53058	Juliusburg	1	5	0	1	1	-	
53059	Kankelau	-	3	0	2	0	-	
53060	Kasseburg	3	10	0	4	4	-	
53061	Kastorf	-	14	2	4	4	-	
53062	Kittlitz	3	17	1	2	2	-	
53064	Klein Pampau	-	6	-	7	3	-	
53066	Klein Zecher	-	12	0	0	0	-	
53067	Klempau	4	20	1	3	2	-	
53068	Klinkrade	-	10	0	2	1	-	
53069	Koberg	-	9	1	3	3	-	
53070	Köthel	0	3	0	1	1	1	
53071	Kollow	0	2	-	3	1	-	
53072	Kröppelshagen-Fahrendorf	-	6	1	4	0	-	
53073	Krüzen	3	10	0	3	0	-	
53074	Krukow	5	10	0	-	-	-	
53075	Krummesse	-	5	1	7	2	1	
53076	Kuddewörde	5	7	2	3	2	1	
53077	Kühsen	1	8	-	0	0	-	
53078	Kulpin	0	5	-	2	2	-	
53079	Labenz	-	12	1	2	2	-	

3. Siedlungsflächen nach regionaler Gliederung in Schleswig-Holstein am 31.12.2020

Schl.-Nr.	Land KREISEFREIE STADT Kreis Gemeinde	Bodenfläche insgesamt	Darunter				
			Siedlungs- flächen	davon			
				Wohnen	Gewerbe, Industrie	Halde	Bergbaubetrieb
				(10000)	(11000)	(12000)	(13000)
Hektar							
53080	Langenlehsten	2 337	21	8	2	-	-
53081	Lankau	1 912	49	22	2	0	-
53082	Lanze	904	47	7	1	-	-
53083	Lauenburg/Elbe, Stadt	956	377	215	80	-	-
53084	Lehmrade	1 140	39	23	2	-	-
53085	Linau	966	70	40	4	-	-
53086	Lüchow	461	16	8	1	-	-
53087	Lüttau	1 124	45	21	6	-	-
53088	Mechow	443	16	8	1	-	-
53089	Möhnsen	747	38	17	9	-	-
53090	Mölln, Stadt	2 505	609	339	95	-	-
53091	Mühlenrade	374	17	7	3	-	-
53092	Müssen	1 146	81	48	1	-	-
53093	Mustin	1 188	49	35	2	-	-
53094	Niendorf bei Berkenthin	399	15	9	0	-	-
53095	Niendorf/Stecknitz	841	42	23	0	-	-
53096	Nusse	622	60	38	5	-	-
53097	Panten	1 383	62	36	4	-	-
53098	Pogeez	451	30	23	3	-	-
53099	Poggensee	544	17	14	0	-	-
53100	Ratzeburg, Stadt	3 029	504	283	58	-	-
53101	Ritzerau	1 111	25	17	-	-	-
53102	Römnitz	515	14	2	1	-	-
53103	Rondeshagen	951	75	34	24	-	-
53104	Roseburg	1 624	53	28	2	-	-
53105	Sachsenwald, Forstgutsbezirk	5 849	6	0	3	-	-
53106	Sahms	594	24	15	1	-	-
53107	Salem	2 510	103	45	3	-	-
53108	Sandesneben	613	80	46	7	-	-
53109	Schiphorst	815	36	21	1	-	-
53110	Schmilau	1 155	55	29	1	2	-
53111	Schnakenbek	1 302	63	35	1	-	-
53112	Schönberg	1 477	83	49	7	0	-
53113	Schretstaken	847	34	18	1	-	-
53114	Schürensöhlen	275	12	7	0	-	-
53115	Schulendorf	1 138	34	22	1	-	-
53116	Schwarzenbek, Stadt	1 155	452	240	92	1	-
53117	Seedorf	2 788	70	43	2	-	-
53118	Siebenbäumen	882	42	21	4	-	-
53119	Siebeneichen	468	23	10	0	-	-
53120	Sierksrade	400	23	16	3	-	-
53121	Sirksfelde	862	34	11	3	-	-
53122	Steinhorst	1 629	39	22	3	-	-
53123	Sterley	2 139	83	39	10	-	-
53124	Stubben	533	33	15	5	-	-
53125	Talkau	488	29	20	3	-	-
53126	Tramm	674	25	13	2	-	-
53127	Walksfelde	351	14	10	1	-	-
53128	Wangelau	652	20	6	5	-	-
53129	Wentorf bei Hamburg	687	454	244	44	-	-

noch: 3. Siedlungsflächen nach regionaler Gliederung in Schleswig-Holstein am 31.12.2020

Schl.-Nr.	Land KREISELFREIE STADT Kreis Gemeinde	noch: Darunter					Friedhof
		noch: davon					
		Tagebau, Grube, Steinbruch	Fläche gemischter Nutzung	Fläche besonderer funkt. Prägung	Sport, Freizeit, Erholung	darunter	
						Grünanlage	
		(15000)	(16000)	(17000)	(18000)	(18400)	
Hektar							
53080	Langenlehsten	1	11	0	1	-	-
53081	Lankau	1	13	0	11	3	-
53082	Lanze	24	8	0	7	0	-
53083	Lauenburg/Elbe, Stadt	11	18	12	35	27	6
53084	Lehmrade	-	2	1	12	1	-
53085	Linau	2	17	1	7	2	-
53086	Lüchow	-	7	0	0	0	-
53087	Lüttau	-	14	2	1	0	1
53088	Mechow	2	3	0	3	0	-
53089	Möhsen	-	9	-	2	-	-
53090	Mölln, Stadt	14	46	55	51	35	9
53091	Mühlenrade	1	4	0	1	0	-
53092	Müssen	3	19	2	7	4	1
53093	Mustin	0	7	1	3	1	1
53094	Niendorf bei Berkenthin	-	5	0	1	1	-
53095	Niendorf/Stecknitz	0	11	1	5	5	0
53096	Nusse	0	7	4	2	0	3
53097	Panten	6	14	0	2	2	-
53098	Pogeez	-	3	0	1	1	-
53099	Poggensee	-	3	0	1	0	-
53100	Ratzeburg, Stadt	13	34	50	61	43	6
53101	Ritzerau	0	5	0	2	2	-
53102	Römnitz	-	4	0	7	-	-
53103	Rondeshagen	-	12	0	5	4	-
53104	Roseburg	6	14	0	3	3	-
53105	Sachsenwald, Forstgutsbezirk	0	1	-	2	2	-
53106	Sahms	-	4	0	3	1	0
53107	Salem	2	18	2	34	4	0
53108	Sandesneben	0	9	6	9	7	3
53109	Schiphorst	-	12	0	1	1	-
53110	Schmilau	-	17	0	6	1	0
53111	Schnakenbek	2	11	1	13	9	1
53112	Schönberg	-	22	1	5	1	-
53113	Schretstaken	-	13	0	1	1	0
53114	Schürensöhlen	-	4	0	0	0	-
53115	Schulendorf	-	9	0	2	1	-
53116	Schwarzenbek, Stadt	2	36	20	56	47	4
53117	Seedorf	1	14	2	7	1	1
53118	Siebenbäumen	-	14	0	2	1	1
53119	Siebeneichen	0	2	1	7	2	1
53120	Sierksrade	0	2	-	2	1	-
53121	Sirksfelde	15	3	1	0	0	-
53122	Steinhorst	-	7	0	6	2	-
53123	Sterley	2	23	5	3	2	1
53124	Stubben	-	11	0	1	1	-
53125	Talkau	-	4	0	2	0	0
53126	Tramm	-	9	0	2	1	0
53127	Walksfelde	-	2	0	1	1	-
53128	Wangelau	1	7	0	1	1	-
53129	Wentorf bei Hamburg	0	11	17	123	68	14

3. Siedlungsflächen nach regionaler Gliederung in Schleswig-Holstein am 31.12.2020

Schl.-Nr.	Land KREISELFREIE STADT Kreis Gemeinde	Bodenfläche insgesamt	Darunter				
			Siedlungs- flächen	davon			
				Wohnen	Gewerbe, Industrie	Halde	Bergbaubetrieb
				(10000)	(11000)	(12000)	(13000)
Hektar							
53130	Wentorf (Amt Sandesneben-Nusse)	499	45	27	2	-	-
53131	Wiershop	515	51	13	30	-	-
53132	Witzeeze	1 046	60	35	1	-	-
53133	Wohltorf	597	151	129	2	-	-
53134	Woltersdorf	790	47	19	3	-	-
53135	Worth	607	20	10	2	-	-
53136	Ziethen	1 118	58	34	5	-	-
054	Nordfriesland	208 356	13 801	6 581	1 736	31	-
54001	Achtrup	2 990	148	72	11	-	-
54002	Ahrenshöft	879	129	22	24	11	-
54003	Ahrenviöl	1 011	49	17	8	-	-
54004	Ahrenviölfeld	729	26	10	1	-	-
54005	Alkersum	907	43	16	8	-	-
54006	Almdorf	570	35	24	3	-	-
54007	Arlewatt	557	54	15	3	-	-
54009	Aventoft	1 447	53	29	4	-	-
54010	Bargum	1 729	160	38	3	0	-
54011	Behrendorf	1 529	59	19	7	-	-
54012	Bohmstedt	1 335	62	30	5	-	-
54013	Bondelum	918	23	8	1	0	-
54014	Bordelum	3 471	202	104	23	2	-
54015	Borgsum	551	36	16	2	-	-
54016	Bosbüll	633	28	10	1	-	-
54017	Braderup	1 335	70	37	9	-	-
54018	Bramstedtlund	1 385	95	11	6	-	-
54019	Bredstedt, Stadt	975	254	143	50	-	-
54020	Breklum	1 007	152	92	17	0	-
54022	Dagebüll	3 692	127	63	16	-	-
54023	Drage	1 633	55	33	6	-	-
54024	Dreisdorf	1 770	106	53	12	0	-
54025	Dunsum	272	12	5	0	-	-
54026	Elisabeth-Sophien-Koog	518	15	2	2	-	-
54027	Ellhöft	782	21	7	0	-	-
54032	Fresendelf	260	14	9	3	-	-
54033	Friedrichstadt, Stadt	402	121	48	30	-	-
54034	Friedrich-Wilhelm-Lübke-Koog	1 349	53	8	7	-	-
54035	Garding, Kirchspiel	1 489	51	23	4	-	-
54036	Garding, Stadt	306	128	83	19	-	-
54037	Goldebek	1 018	37	16	2	1	-
54038	Goldelund	1 202	45	16	4	-	-
54039	Gröde	252	1	0	-	-	-
54040	Grothusenkoog	327	10	2	0	-	-
54041	Haselund	1 279	81	35	12	0	-
54042	Hattstedt	701	125	93	6	3	-
54043	Hattstedtermarsch	3 529	47	21	5	-	-
54045	Högel	1 628	50	18	1	-	-
54046	Hörnum (Sylt)	564	132	43	7	-	-
54048	Holm	400	13	5	1	-	-
54050	Hallig Hooge	578	12	3	3	-	-
54052	Horstedt	1 170	72	29	14	-	-

noch: 3. Siedlungsflächen nach regionaler Gliederung in Schleswig-Holstein am 31.12.2020

Schl.-Nr.	Land	noch: Darunter					Friedhof
		noch: davon					
		Tagebau, Grube, Steinbruch	Fläche gemischter Nutzung	Fläche besonderer funkt. Prägung	Sport, Freizeit, Erholung	darunter	
						Grünanlage	
		(15000)	(16000)	(17000)	(18000)	(18400)	
Hektar							
53130	Wentorf (Amt Sandesneben-Nusse)	-	11	1	4	1	-
53131	Wiershop	5	2	-	1	1	-
53132	Witzeeze	-	7	0	18	4	0
53133	Wohltorf	-	4	4	12	4	-
53134	Woltersdorf	16	9	0	0	0	-
53135	Worth	-	7	0	-	-	-
53136	Ziethen	-	11	1	5	2	1
054	Nordfriesland	156	2 832	712	1 657	725	96
54001	Achtrup	-	57	2	5	2	1
54002	Ahrenshöft	53	13	1	5	-	-
54003	Ahrenviöl	-	22	0	1	0	-
54004	Ahrenviölfeld	-	13	0	1	1	-
54005	Alkersum	1	15	0	3	2	-
54006	Almdorf	-	6	0	1	1	-
54007	Arlewatt	20	12	1	4	2	-
54009	Aventoft	-	17	1	1	1	1
54010	Bargum	-	21	82	16	15	0
54011	Behrendorf	-	29	1	3	2	-
54012	Bohmstedt	0	25	1	1	0	-
54013	Bondelum	0	13	0	0	0	-
54014	Bordelum	1	47	4	20	15	1
54015	Borgsum	3	12	1	3	2	-
54016	Bosbüll	-	17	0	0	0	-
54017	Braderup	-	21	0	2	1	0
54018	Bramstedtlund	11	19	48	1	1	0
54019	Bredstedt, Stadt	-	19	16	23	12	3
54020	Breklum	0	12	14	14	7	3
54022	Dagebüll	-	39	3	5	2	1
54023	Drage	-	14	1	2	2	-
54024	Dreisdorf	-	33	2	5	1	1
54025	Dunsum	-	6	-	1	1	-
54026	Elisabeth-Sophien-Koog	-	9	-	2	-	-
54027	Ellhöft	-	13	0	1	-	-
54032	Fresendelf	0	2	0	1	0	-
54033	Friedrichstadt, Stadt	-	4	10	26	22	2
54034	Friedrich-Wilhelm-Lübke-Koog	-	37	0	0	-	-
54035	Garding, Kirchspiel	-	21	-	3	3	-
54036	Garding, Stadt	-	6	6	10	6	3
54037	Goldebek	-	18	0	1	0	-
54038	Goldelund	-	23	0	2	1	-
54039	Gröde	-	0	0	0	0	0
54040	Grothusenkoog	-	7	-	0	0	-
54041	Haselund	-	30	1	2	1	-
54042	Hattstedt	-	7	3	11	2	1
54043	Hattstedtermarsch	-	21	0	0	-	-
54045	Högel	0	28	1	2	1	-
54046	Hörnum (Sylt)	-	1	8	73	2	-
54048	Holm	-	6	-	1	1	-
54050	Hallig Hooge	-	1	0	4	3	0
54052	Horstedt	-	25	1	3	1	-

3. Siedlungsflächen nach regionaler Gliederung in Schleswig–Holstein am 31.12.2020

Schl.–Nr.	Land KREISELFREIE STADT Kreis Gemeinde	Bodenfläche insgesamt	Darunter				
			Siedlungs- flächen	davon			
				Wohnen	Gewerbe, Industrie	Halde	Bergbaubetrieb
				(10000)	(11000)	(12000)	(13000)
Hektar							
54054	Hude	354	23	13	1	-	-
54055	Humstrup	1 699	89	47	2	-	-
54056	Husum, Stadt	2 580	1 019	509	198	-	-
54057	Immenstedt	1 461	45	22	2	1	-
54059	Joldelund	1 912	77	32	4	-	-
54061	Kampen (Sylt)	843	155	120	9	-	-
54062	Karlum	1 446	37	14	9	-	-
54063	Katharinenheerd	841	18	11	0	-	-
54065	Klanxbüll	1 063	87	41	26	-	-
54068	Klixbüll	1 744	97	52	10	-	-
54070	Koldenbüttel	2 580	70	43	2	-	-
54071	Kolkerheide	210	9	2	-	-	-
54072	Kotzenbüll	777	26	12	0	-	-
54073	Ladelund	2 409	167	57	33	-	-
54074	Langeneß	1 157	26	20	1	-	-
54075	Langenhorn	4 740	331	149	36	-	-
54076	Leck	2 979	389	221	51	-	-
54077	Lexgaard	524	7	4	0	-	-
54078	List auf Sylt	1 842	163	93	15	-	-
54079	Löwenstedt	1 962	119	24	52	1	-
54080	Lütjenholm	1 071	34	17	1	-	-
54083	Midlum	850	28	15	2	-	-
54084	Mildstedt	871	171	113	18	1	-
54085	Nebel	1 195	123	87	10	-	-
54086	Neukirchen	3 158	140	60	17	-	-
54087	Nieblum	786	131	63	4	-	-
54088	Niebüll, Stadt	3 063	514	244	101	-	-
54089	Norddorf auf Amrum	589	44	29	6	-	-
54090	Norderfriedrichskoog	531	15	1	0	-	-
54091	Nordstrand	5 726	230	121	27	-	-
54092	Norstedt	1 350	41	12	3	-	-
54093	Ockholm	1 864	46	24	4	-	-
54094	Oevenum	1 087	37	18	5	-	-
54095	Oldenswort	4 584	129	69	7	-	-
54096	Oldersbek	1 082	53	24	9	-	-
54097	Olderup	994	54	15	14	-	-
54098	Oldsum	1 331	48	23	2	-	-
54099	Ostenfeld (Husum)	2 767	124	59	9	0	-
54100	Osterhever	1 850	59	25	1	-	-
54101	Oster–Ohrstedt	1 129	68	26	12	1	-
54103	Pellworm	3 745	168	72	20	-	-
54104	Poppenbüll	1 552	46	13	1	-	-
54105	Ramstedt	542	38	22	3	-	-
54106	Rantrum	1 369	118	62	14	2	-
54108	Reußenköge	4 591	103	15	28	-	-
54109	Risum–Lindholm	3 603	313	168	46	-	-
54110	Rodenäs	1 984	60	33	8	-	-
54113	Sankt Peter–Ording	2 835	423	240	35	-	-
54116	Schwabstedt	1 964	83	52	5	-	-
54118	Schwesing	1 563	123	36	12	0	-

noch: 3. Siedlungsflächen nach regionaler Gliederung in Schleswig-Holstein am 31.12.2020

Schl.-Nr.	Land	noch: Darunter					Friedhof
		noch: davon					
		Tagebau, Grube, Steinbruch	Fläche gemischter Nutzung	Fläche besonderer funkt. Prägung	Sport, Freizeit, Erholung	darunter	
						Grünanlage	
		(15000)	(16000)	(17000)	(18000)	(18400)	
Hektar							
54054	Hude	-	3	5	1	0	-
54055	Humptrup	0	34	1	4	1	1
54056	Husum, Stadt	-	32	118	149	114	12
54057	Immenstedt	-	17	1	2	1	-
54059	Joldelund	1	35	2	3	1	1
54061	Kampen (Sylt)	-	4	7	15	4	-
54062	Karlum	0	11	1	2	-	0
54063	Katharinenheerd	-	6	0	0	0	0
54065	Klanxbüll	-	14	1	4	4	1
54068	Klixbüll	-	30	1	3	1	1
54070	Koldenbüttel	-	20	0	4	2	0
54071	Kolkerheide	-	7	-	0	0	-
54072	Kotzenbüll	-	8	0	5	5	1
54073	Ladelund	15	44	8	8	3	1
54074	Langeneß	-	3	2	1	0	-
54075	Langenhorn	1	76	5	63	54	1
54076	Leck	4	51	27	32	17	2
54077	Lexgaard	-	3	-	-	-	-
54078	List auf Sylt	-	3	22	20	4	10
54079	Löwenstedt	4	31	1	6	1	-
54080	Lütjenholm	-	15	0	1	1	-
54083	Midlum	-	9	1	1	0	-
54084	Mildstedt	-	14	8	15	10	2
54085	Nebel	-	4	13	8	2	1
54086	Neukirchen	-	49	6	8	2	0
54087	Nieblum	-	12	2	48	4	2
54088	Niebüll, Stadt	-	72	32	61	43	4
54089	Norddorf auf Amrum	-	2	4	3	1	-
54090	Norderfriedrichskoog	-	13	-	-	-	-
54091	Nordstrand	-	65	5	10	5	2
54092	Norstedt	-	24	0	1	0	-
54093	Ockholm	-	16	1	1	0	0
54094	Oevenum	-	10	1	4	2	-
54095	Oldenswort	-	45	2	5	3	1
54096	Oldersbek	-	18	1	1	0	-
54097	Olderup	-	15	1	8	0	1
54098	Oldsum	-	16	1	5	5	-
54099	Ostenfeld (Husum)	-	31	2	20	10	1
54100	Osterhever	-	29	1	3	3	0
54101	Oster-Ohrstedt	-	23	2	4	1	-
54103	Pellworm	-	58	6	10	4	2
54104	Poppenbüll	-	26	0	5	5	0
54105	Ramstedt	-	10	0	3	2	-
54106	Rantrum	0	27	5	9	2	-
54108	Reußenköge	-	59	0	0	0	-
54109	Risum-Lindholm	-	75	8	13	5	2
54110	Rodenäs	-	17	0	2	1	0
54113	Sankt Peter-Örding	3	29	20	94	19	2
54116	Schwabstedt	-	16	3	7	4	1
54118	Schwesing	-	21	3	49	1	1

3. Siedlungsflächen nach regionaler Gliederung in Schleswig–Holstein am 31.12.2020

Schl.–Nr.	Land KREISELFREIE STADT Kreis Gemeinde	Bodenfläche insgesamt	Darunter				
			Siedlungs- flächen	davon			
				Wohnen	Gewerbe, Industrie	Halde	Bergbaubetrieb
				(10000)	(11000)	(12000)	(13000)
Hektar							
54119	Seeth	1 376	138	26	2	-	-
54120	Simonsberg	1 748	106	36	38	-	-
54121	Sönnebüll	429	24	14	1	-	-
54123	Sollwitt	1 095	35	10	1	-	-
54124	Sprakebüll	1 137	37	11	5	-	-
54125	Stadum	1 974	158	44	14	3	-
54126	Stedesand	1 519	79	36	7	-	-
54128	Struckum	892	69	41	9	-	-
54129	Süderende	259	22	8	1	-	-
54130	Süderhöft	260	6	1	1	-	-
54131	Süderlügum	2 659	221	102	56	-	-
54132	Südermarsch	3 023	30	8	3	-	-
54134	Tating	2 949	132	71	4	0	-
54135	Tetenbüll	3 642	105	47	4	-	-
54136	Tinningstedt	891	28	13	0	-	-
54138	Tönning, Stadt	4 443	295	149	49	-	-
54140	Tümlauer Koog	620	26	10	0	-	-
54141	Uelvesbüll	1 023	40	20	1	-	-
54142	Uphusum	706	32	20	2	0	-
54143	Utersum	526	50	26	5	-	-
54144	Viöl	1 896	173	58	27	-	-
54145	Vollerwiek	462	37	20	1	-	-
54146	Vollstedt	618	20	7	3	0	-
54148	Welt	820	35	20	1	-	-
54149	Wenningstedt–Braderup (Sylt)	616	259	127	9	-	-
54150	Westerhever	1 332	37	22	2	-	-
54152	Wester–Ohrstedt	1 854	81	38	8	-	-
54154	Westre	1 914	63	23	8	-	-
54156	Winnert	1 888	64	29	9	-	-
54157	Wisch	305	12	6	-	-	-
54158	Witsum	159	11	7	-	-	-
54159	Wittbek	1 991	70	28	8	-	-
54160	Wittdün auf Amrum	261	38	23	6	-	-
54161	Witzwort	2 814	97	49	11	0	-
54162	Wobbenbüll	169	32	26	-	-	-
54163	Wrixum	756	37	24	3	-	-
54164	Wyk auf Föhr, Stadt	808	228	132	32	2	-
54165	Galmsbüll	4 905	101	43	6	-	-
54166	Emmelsbüll–Horsbüll	3 573	163	70	35	-	-
54167	Enge–Sande	2 482	158	56	40	-	-
54168	Sylt	5 731	930	509	106	2	-
055	Ostholstein	139 302	12 070	5 814	1 096	22	-
55001	Ahrensböök	9 537	494	231	49	0	-
55002	Altenkrempe	3 664	138	53	14	-	-
55004	Bad Schwartau, Stadt	1 839	543	336	55	-	-
55006	Beschendorf	854	42	27	1	-	-
55007	Bosau	6 425	299	150	9	-	-
55010	Dahme	911	121	71	4	-	-
55011	Damlos	924	41	29	0	-	-
55012	Eutin, Stadt	4 139	725	383	81	-	-

noch: 3. Siedlungsflächen nach regionaler Gliederung in Schleswig-Holstein am 31.12.2020

Schl.-Nr.	Land KREISEFREIE STADT Kreis Gemeinde	noch: Darunter						
		noch: davon						
		Tagebau, Grube, Steinbruch	Fläche gemischter Nutzung	Fläche besonderer funkt. Prägung	Sport, Freizeit, Erholung	darunter		Friedhof
						Grünanlage		
		(15000)	(16000)	(17000)	(18000)	(18400)	(19000)	
Hektar								
54119	Seeth	-	16	12	82	78	-	
54120	Simonsberg	-	17	2	14	7	0	
54121	Sönnebüll	0	8	-	1	1	-	
54123	Sollwitt	-	24	0	0	0	-	
54124	Sprakebüll	-	18	0	2	1	-	
54125	Stadum	-	35	33	29	1	-	
54126	Stedesand	-	32	1	2	0	-	
54128	Struckum	-	15	1	4	3	-	
54129	Süderende	-	7	2	3	1	1	
54130	Süderhöft	-	2	-	2	2	-	
54131	Süderlügum	2	36	6	19	9	1	
54132	Südermarsch	-	11	-	8	8	-	
54134	Tating	-	34	2	19	7	1	
54135	Tetenbüll	-	44	4	6	5	0	
54136	Tinningstedt	-	14	0	1	-	-	
54138	Tönning, Stadt	-	27	14	53	34	4	
54140	Tümlauer Koog	-	13	1	2	1	-	
54141	Uelvesbüll	-	16	1	1	1	0	
54142	Uphusum	-	9	1	0	0	-	
54143	Utersum	-	9	6	4	4	-	
54144	Viöl	30	42	5	9	4	2	
54145	Vollerwiek	-	15	0	1	-	0	
54146	Vollstedt	-	8	0	1	1	-	
54148	Welt	-	14	0	0	0	-	
54149	Wenningstedt-Braderup (Sylt)	5	6	4	108	10	0	
54150	Westerhever	-	12	1	1	1	-	
54152	Wester-Ohrstedt	-	33	1	1	1	-	
54154	Westre	-	28	0	4	1	-	
54156	Winnert	-	24	0	2	1	-	
54157	Wisch	0	4	-	1	1	-	
54158	Witsum	-	4	-	0	0	-	
54159	Wittbek	1	31	1	1	0	-	
54160	Wittdün auf Amrum	-	1	1	8	2	-	
54161	Witzwort	-	32	2	3	1	1	
54162	Wobbenbüll	-	5	0	1	0	-	
54163	Wrixum	-	4	0	6	1	-	
54164	Wyk auf Föhr, Stadt	0	11	18	30	15	3	
54165	Galmsbüll	-	45	0	4	3	2	
54166	Emmelsbüll-Horsbüll	-	46	3	10	8	0	
54167	Enge-Sande	-	50	3	7	3	2	
54168	Sylt	-	34	45	227	49	6	
055	Ostholstein	332	1 690	651	2 373	1 026	92	
55001	Ahrensböök	25	129	13	41	32	5	
55002	Altenkrempe	1	50	2	16	13	2	
55004	Bad Schwartau, Stadt	14	45	26	63	46	5	
55006	Beschendorf	0	12	0	1	1	-	
55007	Bosau	8	74	8	50	15	1	
55010	Dahme	0	8	3	34	8	-	
55011	Damlos	0	9	1	2	1	-	
55012	Eutin, Stadt	11	57	78	104	72	12	

3. Siedlungsflächen nach regionaler Gliederung in Schleswig-Holstein am 31.12.2020

Schl.-Nr.	Land KREISELFREIE STADT Kreis Gemeinde	Bodenfläche insgesamt	Darunter				
			Siedlungs- flächen	davon			
				Wohnen	Gewerbe, Industrie	Halde	Bergbaubetrieb
				(10000)	(11000)	(12000)	(13000)
Hektar							
55014	Göhl	2 124	100	40	17	-	-
55015	Gremersdorf	4 576	209	59	25	3	-
55016	Grömitz	5 109	577	286	43	-	-
55017	Großenbrode	2 099	205	89	30	-	-
55018	Grube	2 021	113	48	8	1	-
55020	Harmsdorf	1 782	52	27	3	-	-
55021	Heiligenhafen, Stadt	1 832	371	201	42	8	-
55022	Heringsdorf	2 955	134	62	7	-	-
55023	Kabelhorst	579	29	21	0	0	-
55024	Kasseedorf	3 392	187	57	13	2	-
55025	Kellenhusen (Ostsee)	817	95	54	5	-	-
55027	Lensahn	2 770	259	144	48	-	-
55028	Malente	6 907	685	347	52	7	-
55029	Manhagen	963	33	16	1	-	-
55031	Neukirchen	2 860	184	54	3	-	-
55032	Neustadt in Holstein, Stadt	1 973	638	300	79	-	-
55033	Oldenburg in Holstein, Stadt	3 969	609	246	78	-	-
55035	Ratekau	5 962	722	366	96	-	-
55036	Riepsdorf	2 581	93	47	2	-	-
55037	Schashagen	4 146	307	111	14	-	-
55038	Schönwalde am Bungsberg	3 912	186	89	9	-	-
55039	Sierksdorf	1 950	175	67	16	-	-
55040	Stockelsdorf	5 670	692	346	83	1	-
55041	Süsel	7 529	493	213	28	-	-
55042	Timmendorfer Strand	2 013	382	222	19	-	-
55043	Wangels	6 712	280	105	13	-	-
55044	Scharbeutz	5 254	666	384	53	-	-
55046	Fehmarn, Stadt	18 550	1 190	531	96	0	-
056	Pinneberg	66 425	11 129	5 875	1 457	39	-
56001	Appen	2 030	411	117	20	26	-
56002	Barmstedt, Stadt	1 717	320	195	39	-	-
56003	Bevern	804	47	19	2	-	-
56004	Bilsen	620	50	24	9	-	-
56005	Bönningstedt	1 205	208	95	23	-	-
56006	Bokel	1 602	63	20	8	-	-
56008	Bokholt-Hanredder	856	80	43	12	-	-
56009	Borstel-Hohenraden	1 488	149	65	8	1	-
56010	Brande-Hörnerkirchen	1 314	96	50	5	1	-
56011	Bullenkuhlen	393	23	11	1	-	-
56013	Ellerbek	911	188	124	30	-	-
56014	Ellerhoop	1 079	102	45	6	-	-
56015	Elmshorn, Stadt	2 136	1 229	656	240	0	-
56016	Groß Nordende	564	42	21	3	-	-
56017	Groß Offenseth-Aspern	1 056	36	15	1	-	-
56018	Halstenbek	1 258	439	300	42	-	-
56019	Haselau	1 889	130	33	3	-	-
56020	Haseldorf	1 808	99	59	6	-	-
56021	Hasloh	1 107	137	101	5	-	-
56022	Heede	1 548	70	27	10	-	-
56023	Heidgraben	538	120	88	6	-	-

noch: 3. Siedlungsflächen nach regionaler Gliederung in Schleswig-Holstein am 31.12.2020

Schl.-Nr.	Land	noch: Darunter					Friedhof
		noch: davon					
		Tagebau, Grube, Steinbruch	Fläche gemischter Nutzung	Fläche besonderer funkt. Prägung	Sport, Freizeit, Erholung	darunter	
						Grünanlage	
		(15000)	(16000)	(17000)	(18000)	(18400)	
Hektar							
55014	Göhl	0	30	1	11	8	-
55015	Gremersdorf	14	63	2	43	29	-
55016	Grömitz	0	48	12	185	54	2
55017	Großenbrode	1	16	5	63	10	2
55018	Grube	-	6	4	45	4	1
55020	Harmsdorf	-	18	0	4	1	-
55021	Heiligenhafen, Stadt	0	21	33	59	36	7
55022	Heringsdorf	0	32	1	32	6	-
55023	Kabelhorst	-	5	0	2	1	-
55024	Kasseedorf	41	41	2	31	17	0
55025	Kellenhusen (Ostsee)	-	7	1	28	17	-
55027	Lensahn	1	31	13	20	13	3
55028	Malente	109	61	28	75	41	6
55029	Manhagen	1	12	2	2	0	-
55031	Neukirchen	1	25	1	98	6	2
55032	Neustadt in Holstein, Stadt	-	32	77	142	65	8
55033	Oldenburg in Holstein, Stadt	2	34	144	99	83	5
55035	Ratekau	31	105	16	104	29	4
55036	Riepsdorf	0	32	1	11	8	-
55037	Schashagen	0	39	2	140	12	-
55038	Schönwalde am Bungsberg	13	52	5	18	12	1
55039	Sierksdorf	-	26	1	64	29	0
55040	Stockelsdorf	2	101	15	141	64	5
55041	Süsel	54	68	73	54	37	3
55042	Timmendorfer Strand	-	56	19	57	44	8
55043	Wangels	1	65	7	88	47	1
55044	Scharbeutz	0	81	21	123	71	4
55046	Fehmarn, Stadt	0	198	32	327	92	6
056	Pinneberg	246	1 281	610	1 503	635	118
56001	Appen	32	42	120	50	6	2
56002	Barmstedt, Stadt	-	31	18	30	22	8
56003	Bevern	1	20	1	4	3	-
56004	Bilsen	0	12	1	4	3	-
56005	Bönningstedt	-	20	7	61	6	3
56006	Bokel	2	26	0	7	1	-
56008	Bokholt-Hanredder	0	19	3	3	2	-
56009	Borstel-Hohenraden	-	31	1	43	6	-
56010	Brande-Hörnerkirchen	-	27	3	9	6	2
56011	Bullenkuhlen	-	10	0	1	1	-
56013	Ellerbek	-	14	3	17	7	-
56014	Ellerhoop	-	28	9	14	12	-
56015	Elmshorn, Stadt	-	43	90	182	128	17
56016	Groß Nordende	-	13	1	3	3	-
56017	Groß Offenseth-Aspern	-	17	0	1	1	-
56018	Halstenbek	-	34	25	35	16	4
56019	Haselau	-	33	4	56	4	0
56020	Haseldorf	-	18	3	12	8	1
56021	Hasloh	-	16	4	11	8	-
56022	Heede	-	23	1	9	5	-
56023	Heidgraben	-	13	1	12	7	-

3. Siedlungsflächen nach regionaler Gliederung in Schleswig-Holstein am 31.12.2020

Schl.-Nr.	Land KREISEFREIE STADT Kreis Gemeinde	Bodenfläche insgesamt	Darunter				
			Siedlungs- flächen	davon			
				Wohnen	Gewerbe, Industrie	Halde	Bergbaubetrieb
				(10000)	(11000)	(12000)	(13000)
Hektar							
56024	Heist	996	142	84	7	-	-
56025	Helgoland	421	47	7	14	-	-
56026	Hemdingen	1 641	133	50	9	-	-
56027	Hetlingen	2 410	85	38	29	-	-
56028	Holm	1 605	268	79	31	-	-
56029	Klein Nordende	1 079	161	110	3	4	-
56030	Klein Offenseth-Sparrieshoop	1 692	174	92	17	-	-
56031	Kölln-Reisiek	677	123	73	11	-	-
56032	Kummerfeld	650	100	51	16	-	-
56033	Seester	1 157	67	34	6	-	-
56034	Langeln	1 028	53	20	2	-	-
56035	Lutzhorn	2 172	147	27	4	0	-
56036	Moorrege	1 076	221	126	25	-	-
56037	Neuendeich	854	46	21	2	-	-
56038	Osterhorn	638	33	13	4	-	-
56039	Pinneberg, Stadt	2 154	986	562	124	-	-
56040	Prisdorf	523	159	64	18	-	-
56041	Quickborn, Stadt	4 316	1 013	508	101	1	-
56042	Raa-Besenbek	1 299	61	20	6	-	-
56043	Rellingen	1 318	525	321	91	-	-
56044	Schenefeld, Stadt	999	433	277	84	-	-
56045	Seestermühe	2 336	68	31	4	0	-
56046	Seeth-Ekholt	689	54	31	2	-	-
56047	Tangstedt	1 252	125	53	8	-	-
56048	Tornesch, Stadt	2 061	502	290	97	0	-
56049	Uetersen, Stadt	1 143	505	300	95	-	-
56050	Wedel, Stadt	3 381	787	444	155	4	-
56051	Westerhorn	937	74	40	15	0	-
057	Plön	108 356	7 387	3 524	605	1	-
57001	Ascheberg (Holstein)	2 094	161	88	10	-	-
57002	Barmissen	515	13	5	1	-	-
57003	Barsbek	873	32	21	0	-	-
57004	Behrensdorf (Ostsee)	2 091	91	33	1	-	-
57005	Belau	1 489	86	21	2	-	-
57006	Bendfeld	441	14	7	0	-	-
57007	Blekendorf	3 835	194	72	4	-	-
57008	Bönebüttel	2 040	113	64	8	1	-
57009	Bösdorf	2 109	215	52	9	-	-
57010	Boksee	552	34	19	2	-	-
57011	Bothkamp	1 388	31	14	0	-	-
57012	Brodersdorf	363	23	13	0	-	-
57013	Dannau	912	43	25	3	-	-
57015	Dersau	750	69	32	2	-	-
57016	Dobersdorf	2 191	85	38	7	-	-
57017	Dörnick	430	25	12	0	-	-
57018	Fahren	360	11	6	0	-	-
57020	Fiefbergen	580	29	15	2	-	-
57021	Giekau	3 281	93	45	6	-	-
57022	Grebin	2 414	95	42	5	-	-
57023	Großbarkau	293	17	8	2	-	-

noch: 3. Siedlungsflächen nach regionaler Gliederung in Schleswig-Holstein am 31.12.2020

Schl.-Nr.	Land	noch: Darunter					Friedhof
		noch: davon					
		Tagebau, Grube, Steinbruch	Fläche gemischter Nutzung	Fläche besonderer funkt. Prägung	Sport, Freizeit, Erholung	darunter	
						Grünanlage	
		(15000)	(16000)	(17000)	(18000)	(18400)	
Hektar							
56024	Heist	-	22	17	11	5	1
56025	Helgoland	-	1	7	16	6	1
56026	Hemdingen	27	31	3	13	5	-
56027	Hetlingen	-	14	1	3	2	-
56028	Holm	-	34	3	118	3	3
56029	Klein Nordende	16	14	4	10	5	-
56030	Klein Offenseth-Sparrieshoop	1	44	4	15	11	-
56031	Kölln-Reisiek	1	13	5	12	10	7
56032	Kummerfeld	-	14	6	11	4	2
56033	Seester	-	23	1	2	0	1
56034	Langeln	4	24	1	1	0	-
56035	Lutzhorn	17	45	1	53	3	-
56036	Moorrege	-	36	19	14	7	1
56037	Neuendeich	-	18	0	6	5	-
56038	Osterhorn	-	15	-	0	0	-
56039	Pinneberg, Stadt	0	46	78	158	98	17
56040	Prisdorf	-	11	3	64	9	-
56041	Quickborn, Stadt	143	79	31	141	50	8
56042	Raa-Besenbek	-	28	1	7	7	0
56043	Rellingen	-	47	17	40	24	7
56044	Schenefeld, Stadt	-	20	20	32	15	-
56045	Seestermühe	-	19	1	13	11	-
56046	Seeth-Ekholt	-	17	1	3	2	-
56047	Tangstedt	-	28	1	35	3	-
56048	Tornesch, Stadt	-	43	19	49	33	4
56049	Uetersen, Stadt	-	43	19	38	28	11
56050	Wedel, Stadt	2	44	50	72	37	16
56051	Westerhorn	-	16	1	1	1	-
057	Plön	151	1 394	299	1 351	513	60
57001	Ascheberg (Holstein)	-	30	3	27	19	2
57002	Barmissen	-	7	0	0	0	-
57003	Barsbek	0	10	0	1	1	-
57004	Behrendorf (Ostsee)	-	17	1	39	12	-
57005	Belau	41	15	1	6	3	-
57006	Bendfeld	-	7	0	0	0	-
57007	Blekendorf	1	54	14	48	6	1
57008	Bönebüttel	-	30	2	7	1	-
57009	Bösdorf	14	26	6	107	8	1
57010	Boksee	-	7	0	5	1	-
57011	Bothkamp	-	15	0	1	1	-
57012	Brodersdorf	-	10	0	0	0	-
57013	Dannau	-	12	1	2	0	0
57015	Dersau	-	21	1	13	4	-
57016	Dobersdorf	-	28	3	10	3	-
57017	Dörnack	-	10	1	2	0	-
57018	Fahren	-	5	0	0	0	-
57020	Fiefbergen	-	9	0	2	2	-
57021	Giekau	0	26	4	9	6	3
57022	Grebin	-	28	1	18	14	0
57023	Großbarkau	-	7	0	-	-	-

3. Siedlungsflächen nach regionaler Gliederung in Schleswig-Holstein am 31.12.2020

Schl.-Nr.	Land KREISELFREIE STADT Kreis Gemeinde	Bodenfläche insgesamt	Darunter				
			Siedlungs- flächen	davon			
				Wohnen	Gewerbe, Industrie	Halde	Bergbaubetrieb
				(10000)	(11000)	(12000)	(13000)
Hektar							
57024	Großharrie	1 317	40	17	2	-	-
57025	Heikendorf	1 472	401	221	15	-	-
57026	Helmstorf	1 273	33	14	1	-	-
57027	Högsdorf	1 093	37	15	2	-	-
57028	Höndorf	563	31	17	6	-	-
57029	Hohenfelde	1 054	97	34	5	-	-
57030	Hohwacht (Ostsee)	875	190	33	8	-	-
57031	Honigsee	1 127	81	16	4	-	-
57032	Kalübbe	1 180	42	19	2	-	-
57033	Kirchbarkau	216	36	25	1	-	-
57034	Kirchnüchel	1 009	23	8	0	-	-
57035	Klamp	972	38	21	2	-	-
57037	Klein Barkau	419	22	12	1	-	-
57038	Kletkamp	1 152	33	6	3	-	-
57039	Köhn	1 315	59	34	3	-	-
57040	Krokau	445	23	13	0	-	-
57041	Krummbek	548	31	14	3	-	-
57042	Kühren	1 681	53	24	5	-	-
57043	Laboe	523	149	96	12	-	-
57044	Lammershagen	2 604	31	10	0	-	-
57045	Lebrade	1 859	59	20	5	-	-
57046	Lehmkuhlen	3 138	119	54	11	-	-
57047	Löptin	907	24	9	1	-	-
57048	Lütjenburg, Stadt	615	226	107	38	-	-
57049	Lutterbek	323	18	12	0	-	-
57050	Martensrade	1 954	79	35	5	-	-
57051	Mönkeberg	278	114	86	3	-	-
57052	Mucheln	1 428	54	30	3	-	-
57053	Nehnten	2 203	46	23	3	-	-
57054	Nettelsee	647	30	14	0	-	-
57055	Panker	2 280	151	51	5	-	-
57056	Passade	432	22	14	1	-	-
57057	Plön, Stadt	3 676	336	168	32	-	-
57058	Pohnsdorf	2 462	40	18	2	-	-
57059	Postfeld	833	34	21	2	-	-
57060	Prasdorf	477	24	12	3	-	-
57062	Preetz, Stadt	1 440	463	282	48	-	-
57063	Probsteierhagen	1 495	102	67	5	-	-
57065	Rantzaу	1 691	39	15	3	-	-
57066	Rastorf	2 001	155	33	42	-	-
57067	Rathjensdorf	1 179	41	19	1	-	-
57068	Rendswühren	1 975	87	49	12	-	-
57069	Ruhwinkel	1 313	84	37	6	-	-
57070	Schellhorn	1 045	83	43	4	-	-
57071	Schillsdorf	2 673	98	42	5	-	-
57072	Schlesen	800	36	20	2	-	-
57073	Schönberg (Holstein)	1 163	296	141	33	-	-
57074	Schönkirchen	1 596	234	132	22	-	-
57076	Schwartbuck	1 315	46	33	1	-	-
57077	Selent	426	91	52	11	-	-

noch: 3. Siedlungsflächen nach regionaler Gliederung in Schleswig-Holstein am 31.12.2020

Schl.-Nr.	Land KREISELFREIE STADT Kreis Gemeinde	noch: Darunter					Friedhof
		noch: davon					
		Tagebau, Grube, Steinbruch	Fläche gemischter Nutzung	Fläche besonderer funkt. Prägung	Sport, Freizeit, Erholung	darunter	
						Grünanlage	
		(15000)	(16000)	(17000)	(18000)	(18400)	
Hektar							
57024	Großharrie	-	21	0	1	0	-
57025	Heikendorf	4	22	17	115	41	6
57026	Helmstorf	0	11	2	5	4	-
57027	Högsdorf	-	14	4	2	1	-
57028	Höhndorf	-	5	0	3	2	-
57029	Hohenfelde	-	18	1	38	1	0
57030	Hohwacht (Ostsee)	-	12	3	134	10	0
57031	Honigsee	-	15	0	47	0	-
57032	Kalübbe	-	16	0	5	3	-
57033	Kirchbarkau	-	1	3	4	3	2
57034	Kirchnüchel	-	10	0	4	3	0
57035	Klamp	-	12	0	3	0	-
57037	Klein Barkau	-	8	0	0	0	-
57038	Kletkamp	0	18	0	5	4	-
57039	Köhn	-	19	0	2	1	-
57040	Krokau	-	7	0	2	2	-
57041	Krummbek	-	9	0	5	2	-
57042	Kühren	-	20	0	3	0	0
57043	Laboe	-	10	5	23	16	2
57044	Lammershagen	-	8	2	10	5	-
57045	Lebrade	9	16	1	6	6	2
57046	Lehmkuhlen	-	42	3	9	5	0
57047	Löptin	-	14	0	1	0	-
57048	Lütjenburg, Stadt	1	22	23	33	17	3
57049	Lutterbek	-	4	0	1	1	-
57050	Martensrade	-	31	1	8	7	-
57051	Mönkeberg	-	6	5	14	13	-
57052	Mucheln	8	12	1	1	1	-
57053	Nehnten	-	12	0	7	1	-
57054	Nettelsee	-	13	0	1	0	1
57055	Panker	8	32	23	30	27	-
57056	Passade	-	7	0	1	1	-
57057	Plön, Stadt	-	19	44	70	47	4
57058	Pohnsdorf	-	17	0	3	2	-
57059	Postfeld	-	8	1	1	0	-
57060	Prasdorf	-	7	0	2	-	-
57062	Preetz, Stadt	-	21	33	69	51	10
57063	Probsteierhagen	-	16	4	8	4	2
57065	Rantzau	-	13	1	8	7	-
57066	Rastorf	44	30	1	4	2	-
57067	Rathjensdorf	1	19	0	2	1	-
57068	Rendswühren	-	24	1	1	1	-
57069	Ruhwinkel	-	34	1	6	5	-
57070	Schellhorn	6	15	4	11	7	-
57071	Schillsdorf	1	42	2	4	2	2
57072	Schlesen	1	11	0	2	1	-
57073	Schönberg (Holstein)	-	31	20	67	21	4
57074	Schönkirchen	-	33	12	31	23	5
57076	Schwartbuck	-	8	1	3	1	-
57077	Selent	-	13	3	11	7	2

3. Siedlungsflächen nach regionaler Gliederung in Schleswig-Holstein am 31.12.2020

Schl.-Nr.	Land KREISELFREIE STADT Kreis Gemeinde	Bodenfläche insgesamt	Darunter				
			Siedlungs- flächen	davon			
				Wohnen	Gewerbe, Industrie	Halde	Bergbaubetrieb
				(10000)	(11000)	(12000)	(13000)
Hektar							
57078	Stakendorf	797	46	18	1	-	-
57079	Stein	381	57	27	4	-	-
57080	Stolpe	2 321	93	47	4	-	-
57081	Stoltenberg	778	26	12	2	-	-
57082	Tröndel	758	43	16	7	-	-
57083	Tasdorf	510	23	13	0	-	-
57084	Wahlstorf	1 483	44	21	3	-	-
57085	Wankendorf	1 334	145	74	34	-	-
57086	Warnau	398	20	13	0	-	-
57087	Wendtorf	511	75	28	6	-	-
57088	Wisch	918	91	20	1	-	-
57089	Wittmoldt	571	16	7	0	-	-
57090	Fargau-Pratjau	2 353	67	33	4	-	-
57091	Schwentinental, Stadt	1 781	490	274	87	-	-
058	Rendsburg-Eckernförde	218 979	16 865	7 751	2 216	12	-
58001	Achterwehr	1 566	93	42	20	-	-
58003	Alt Duvenstedt	2 042	174	66	30	-	-
58004	Altenhof	1 213	78	17	1	-	-
58005	Altenholz	1 904	335	200	30	-	-
58007	Arpsdorf	1 210	37	11	1	-	-
58008	Ascheffel	1 039	67	38	3	-	-
58009	Aukrug	4 990	326	132	20	-	-
58010	Bargstall	462	16	8	3	-	-
58011	Bargstedt	2 535	132	36	5	-	-
58012	Barkelsby	1 786	97	45	6	-	-
58013	Beldorf	1 196	46	16	1	-	-
58014	Bendorf	2 047	61	20	4	-	-
58015	Beringstedt	1 429	66	36	6	-	-
58016	Bissee	927	18	4	1	-	-
58018	Blumenthal	780	72	25	6	-	-
58019	Böhhusen	529	29	10	6	-	-
58021	Bokel	1 527	58	29	5	-	-
58022	Bordesholm	1 017	279	183	33	-	-
58023	Borgdorf-Seedorf	663	35	13	3	0	-
58024	Borgstedt	915	117	46	33	-	-
58025	Bornholt	1 093	22	6	0	-	-
58026	Bovenau	2 624	103	41	18	-	-
58027	Brammer	1 366	41	23	3	-	-
58028	Bredenbek	1 243	86	48	11	-	-
58029	Breiholz	1 851	95	57	3	-	-
58030	Brekendorf	2 047	126	44	22	-	-
58031	Brinjahe	466	13	7	-	-	-
58032	Brodersby	979	75	42	8	-	-
58033	Brügge	786	76	33	8	-	-
58034	Büdelsdorf, Stadt	648	385	199	115	-	-
58035	Bünsdorf	1 324	63	20	1	0	-
58036	Christiansholm	842	19	10	1	-	-
58037	Dänischenhagen	1 571	249	98	12	-	-
58038	Dätgen	1 062	62	19	21	-	-
58039	Damendorf	748	40	20	4	-	-

noch: 3. Siedlungsflächen nach regionaler Gliederung in Schleswig-Holstein am 31.12.2020

Schl.-Nr.	Land KREISELFREIE STADT Kreis Gemeinde	noch: Darunter					Friedhof
		noch: davon					
		Tagebau, Grube, Steinbruch	Fläche gemischter Nutzung	Fläche besonderer funkt. Prägung	Sport, Freizeit, Erholung	darunter	
						Grünanlage	
		(15000)	(16000)	(17000)	(18000)	(18400)	
Hektar							
57078	Stakendorf	-	16	0	11	1	-
57079	Stein	-	4	0	22	3	-
57080	Stolpe	-	30	4	7	5	1
57081	Stoltenberg	-	9	0	2	1	-
57082	Tröndel	7	10	0	2	2	-
57083	Tasdorf	-	9	0	0	0	-
57084	Wahlstorf	-	15	0	5	1	-
57085	Wankendorf	-	19	5	12	5	2
57086	Warnau	-	5	1	1	1	-
57087	Wendtorf	-	7	0	34	11	-
57088	Wisch	-	7	3	60	1	-
57089	Wittmoldt	-	8	0	1	0	-
57090	Fargau-Pratjau	1	24	3	1	0	1
57091	Schwentinental, Stadt	2	32	21	71	39	3
058	Rendsburg-Eckernförde	747	2 899	733	2 350	979	157
58001	Achterwehr	8	17	2	3	2	-
58003	Alt Duvenstedt	7	21	33	16	14	1
58004	Altenhof	-	5	1	53	0	-
58005	Altenholz	0	31	23	47	40	4
58007	Arpsdorf	-	23	-	2	1	-
58008	Ascheffel	0	13	9	3	1	-
58009	Aukrug	-	65	13	94	19	1
58010	Bargstall	-	5	0	-	-	-
58011	Bargstedt	60	24	1	6	2	-
58012	Barkelsby	1	21	2	18	2	3
58013	Beldorf	2	24	0	2	2	-
58014	Bendorf	1	33	3	1	1	-
58015	Beringstedt	0	21	0	2	1	-
58016	Bissee	-	14	0	0	0	-
58018	Blumenthal	26	12	1	3	3	-
58019	Böhhhusen	-	12	0	1	-	0
58021	Bokel	-	21	1	2	0	-
58022	Bordesholm	1	19	13	26	14	5
58023	Borgdorf-Seedorf	-	9	0	9	2	-
58024	Borgstedt	6	11	6	14	3	1
58025	Bornholt	0	11	0	5	2	-
58026	Bovenau	1	31	2	9	4	1
58027	Brammer	1	12	0	2	0	0
58028	Bredenbek	0	18	2	6	3	-
58029	Breiholz	-	27	2	4	1	1
58030	Brekendorf	26	21	3	8	0	1
58031	Brinjahe	-	6	0	-	-	-
58032	Brodersby	0	8	2	13	3	-
58033	Brügge	13	15	1	3	2	1
58034	Büdelndorf, Stadt	-	12	16	39	25	4
58035	Bünsdorf	0	20	8	13	1	1
58036	Christiansholm	-	5	0	1	0	-
58037	Dänischenhagen	1	19	5	113	16	2
58038	Dätgen	-	16	0	5	4	-
58039	Damendorf	-	14	0	1	1	-

3. Siedlungsflächen nach regionaler Gliederung in Schleswig–Holstein am 31.12.2020

Schl.–Nr.	Land KREISELFREIE STADT Kreis Gemeinde	Bodenfläche insgesamt	Darunter				
			Siedlungs- flächen	davon			
				Wohnen	Gewerbe, Industrie	Halde	Bergbaubetrieb
				(10000)	(11000)	(12000)	(13000)
Hektar							
58040	Damp	1 381	150	41	22	-	-
58042	Dörphof	1 502	83	28	8	-	-
58043	Eckernförde, Stadt	2 158	791	377	110	-	-
58044	Ehndorf	1 468	67	23	17	-	-
58045	Eisendorf	550	33	14	6	-	-
58046	Ellerdorf	1 020	54	21	19	-	-
58047	Elsdorf–Westermühlen	2 748	131	65	12	-	-
58048	Embühren	745	29	10	3	-	-
58049	Emkendorf	3 896	127	66	6	-	-
58050	Felde	1 388	146	82	26	-	-
58051	Felm	1 533	62	38	2	-	-
58052	Fleckeby	1 231	104	74	4	-	-
58053	Flintbek	1 757	281	156	48	-	-
58054	Fockbek	2 665	381	202	78	3	-
58055	Friedrichsgraben	538	7	2	0	-	-
58056	Friedrichsholm	713	37	16	1	-	-
58057	Gammelby	834	73	19	12	-	-
58058	Gettorf	935	290	154	44	-	-
58059	Gnutz	2 293	104	49	14	-	-
58061	Gokels	1 064	60	31	4	-	-
58062	Grael	574	56	11	4	-	-
58063	Grevenkrug	415	62	7	3	-	-
58064	Groß Buchwald	895	33	11	3	-	-
58065	Groß Vollstedt	902	65	35	5	-	-
58066	Groß Wittensee	2 360	92	45	6	-	-
58067	Güby	1 190	120	23	2	-	-
58068	Haale	1 303	54	24	1	-	-
58069	Haby	579	31	19	4	-	-
58070	Hamdorf	3 059	124	56	8	-	-
58071	Hamweddel	967	54	23	9	-	-
58072	Hanerau–Hademarschen	1 450	186	117	24	-	-
58073	Haßmoor	1 031	32	13	2	-	-
58074	Heinkenborstel	755	20	5	-	-	-
58075	Hörsten	883	17	3	2	-	-
58076	Hoffeld	662	17	6	0	-	-
58077	Hohenwestedt	1 818	305	145	89	-	-
58078	Hohn	3 195	174	98	20	-	-
58080	Holtsee	2 172	100	44	6	-	-
58081	Holzbungge	519	29	17	2	0	-
58082	Holzdorf	1 735	72	40	4	-	-
58083	Hütten	691	24	11	1	-	-
58084	Hummelfeld	798	31	10	3	-	-
58085	Jahrsdorf	887	26	10	2	-	-
58086	Jevenstedt	4 555	218	110	23	1	-
58087	Karby	209	31	22	2	-	-
58088	Klein Wittensee	430	21	10	2	-	-
58089	Königshügel	626	17	8	0	-	-
58090	Kosel	3 000	182	62	4	-	-
58091	Krogaspe	1 182	132	17	1	-	-
58092	Kronshagen	534	320	173	25	-	-

noch: 3. Siedlungsflächen nach regionaler Gliederung in Schleswig-Holstein am 31.12.2020

Schl.-Nr.	Land KREISEFREIE STADT Kreis Gemeinde	noch: Darunter					Friedhof
		noch: davon					
		Tagebau, Grube, Steinbruch	Fläche gemischter Nutzung	Fläche besonderer funkt. Prägung	Sport, Freizeit, Erholung	darunter	
						Grünanlage	
		(15000)	(16000)	(17000)	(18000)	(18400)	
Hektar							
58040	Damp	-	19	6	63	16	-
58042	Dörphof	-	21	1	24	4	-
58043	Eckernförde, Stadt	0	12	136	146	111	10
58044	Ehndorf	-	18	1	9	8	-
58045	Eisendorf	6	4	0	3	1	-
58046	Ellerdorf	-	13	0	2	2	-
58047	Elsdorf-Westermühlen	-	45	5	4	2	-
58048	Embühren	0	15	0	0	0	-
58049	Emkendorf	2	38	4	11	10	1
58050	Felde	0	23	4	9	2	1
58051	Felm	0	16	2	4	1	0
58052	Fleckeby	-	12	3	9	2	2
58053	Flintbek	-	29	13	29	21	5
58054	Fockbek	16	51	9	19	9	2
58055	Friedrichsgraben	-	5	-	0	0	-
58056	Friedrichsholm	-	16	1	2	0	-
58057	Gammelby	32	8	0	1	0	-
58058	Gettorf	2	17	14	55	42	5
58059	Gnutz	-	32	1	8	2	1
58061	Gokels	0	11	1	12	-	1
58062	Grael	31	10	0	1	1	-
58063	Grevenkrug	46	6	-	0	0	-
58064	Groß Buchwald	-	19	0	0	0	-
58065	Groß Vollstedt	7	11	1	5	1	1
58066	Groß Wittensee	-	26	2	12	3	1
58067	Güby	45	11	1	38	3	0
58068	Haale	-	26	1	2	1	-
58069	Haby	0	6	1	1	0	-
58070	Hamdorf	5	48	2	3	1	3
58071	Hamweddel	-	15	0	7	5	-
58072	Hanerau-Hademarschen	-	24	9	8	5	4
58073	Haßmoor	-	16	1	0	-	0
58074	Heinkenborstel	-	14	0	0	0	-
58075	Hörsten	-	5	0	7	7	-
58076	Hoffeld	-	11	0	-	-	-
58077	Hohenwestedt	1	30	16	18	6	6
58078	Hohn	-	24	26	4	3	2
58080	Holtsee	1	42	1	6	2	-
58081	Holzbunge	-	5	0	4	1	-
58082	Holzdorf	5	19	3	0	0	-
58083	Hütten	-	11	0	0	0	1
58084	Hummelfeld	0	16	0	2	1	-
58085	Jahrsdorf	2	13	0	0	0	-
58086	Jevenstedt	0	55	4	22	8	2
58087	Karby	-	1	2	3	0	2
58088	Klein Wittensee	-	7	0	1	1	-
58089	Königshügel	0	9	0	-	-	-
58090	Kosel	47	15	2	51	10	1
58091	Krogaspe	-	18	4	92	8	-
58092	Kronshagen	-	19	16	61	49	26

3. Siedlungsflächen nach regionaler Gliederung in Schleswig-Holstein am 31.12.2020

Schl.-Nr.	Land KREISEFREIE STADT Kreis Gemeinde	Bodenfläche insgesamt	Darunter				
			Siedlungs- flächen	davon			
				Wohnen	Gewerbe, Industrie	Halde	Bergbaubetrieb
				(10000)	(11000)	(12000)	(13000)
Hektar							
58093	Krummvisch	1 391	61	27	2	-	-
58094	Langwedel	2 422	167	60	8	-	-
58096	Lindau	2 518	109	63	3	-	-
58097	Lohe-Föhrden	1 603	107	21	6	-	-
58098	Loop	835	34	7	7	-	-
58099	Loose	1 312	45	25	3	-	-
58100	Lütjenwestedt	2 232	62	21	4	2	-
58101	Luhnstedt	1 534	39	21	3	-	-
58102	Goosefeld	963	53	27	5	-	-
58103	Meezen	876	35	17	1	-	-
58104	Melsdorf	589	115	45	45	-	-
58105	Mielkendorf	778	80	41	5	0	-
58106	Mörel	869	23	11	1	-	-
58107	Molfsee	718	232	156	4	-	-
58108	Mühbrook	530	52	22	9	0	-
58109	Negenharrie	1 244	44	13	5	-	-
58110	Neudorf-Bornstein	1 417	64	44	2	-	-
58111	Neu Duvenstedt	571	23	6	3	-	-
58112	Neuwittenbek	1 312	69	43	5	-	-
58113	Nienborstel	1 648	56	33	5	-	-
58115	Nindorf	1 403	61	34	4	-	-
58116	Noer	1 389	76	28	2	-	-
58117	Nortorf, Stadt	1 277	323	153	73	-	-
58118	Nübbel	1 402	86	58	5	-	-
58119	Oldenbüttel	797	82	13	57	-	-
58120	Oldenhütten	433	16	6	1	-	-
58121	Osdorf	1 987	158	77	8	-	-
58122	Ostenfeld (Rendsburg)	727	37	23	2	-	-
58123	Osterby	984	65	36	6	-	-
58124	Osterrönfeld	1 789	279	134	88	1	-
58125	Osterstedt	1 095	55	27	6	2	-
58126	Ottendorf	355	41	26	0	-	-
58127	Owschlag	3 931	286	129	32	-	-
58128	Padenstedt	1 460	122	48	15	-	-
58129	Prinzenmoor	560	21	8	0	-	-
58130	Quarnbek	1 618	110	66	7	-	-
58131	Rade b. Hohenwestedt	321	14	10	-	-	-
58132	Rade b. Rendsburg	652	26	7	3	-	-
58133	Reesdorf	307	23	3	10	-	-
58134	Remmels	949	43	21	5	-	-
58135	Rendsburg, Stadt	2 375	996	385	304	-	-
58136	Rickert	552	50	33	3	-	-
58137	Rieseby	3 885	141	83	7	-	-
58138	Rodenbek	709	40	22	4	-	-
58139	Rumohr	860	51	30	9	0	-
58140	Schacht-Audorf	652	230	130	55	-	-
58141	Schierensee	918	41	20	-	-	-
58142	Schinkel	1 021	66	39	5	-	-
58143	Schmalstede	481	59	9	2	-	-
58144	Schönbek	613	37	8	9	-	-

noch: 3. Siedlungsflächen nach regionaler Gliederung in Schleswig-Holstein am 31.12.2020

Schl.-Nr.	Land KREISELFREIE STADT Kreis Gemeinde	noch: Darunter						
		noch: davon						
		Tagebau, Grube, Steinbruch	Fläche gemischter Nutzung	Fläche besonderer funkt. Prägung	Sport, Freizeit, Erholung	darunter		Friedhof
						Grünanlage		
		(15000)	(16000)	(17000)	(18000)	(18400)	(19000)	
Hektar								
58093	Krummwisch	1	25	2	4	0	-	
58094	Langwedel	34	19	2	44	2	1	
58096	Lindau	0	40	1	3	2	-	
58097	Lohe-Föhrden	-	18	18	44	1	-	
58098	Loop	-	14	0	6	6	-	
58099	Loose	-	15	1	2	0	0	
58100	Lütjenwestedt	1	30	0	3	1	1	
58101	Luhnstedt	0	14	0	1	-	-	
58102	Goosefeld	1	17	1	2	2	-	
58103	Meezen	3	10	0	4	0	-	
58104	Melsdorf	1	12	3	8	5	-	
58105	Mielkendorf	9	11	1	10	10	3	
58106	Mörel	-	10	0	1	-	-	
58107	Molfsee	-	14	5	53	16	-	
58108	Mühbrook	0	8	0	14	11	-	
58109	Negenharrie	5	19	0	1	-	-	
58110	Neudorf-Bornstein	0	12	1	4	2	-	
58111	Neu Duvenstedt	0	11	1	2	2	-	
58112	Neuwittenbek	-	17	1	3	1	0	
58113	Nienborstel	0	14	1	3	0	-	
58115	Nindorf	1	16	0	5	4	-	
58116	Noer	-	26	1	20	2	0	
58117	Nortorf, Stadt	-	28	13	50	40	5	
58118	Nübbel	0	18	2	3	0	1	
58119	Oldenbüttel	1	11	1	0	0	-	
58120	Oldenhütten	0	8	0	1	0	-	
58121	Osdorf	22	29	5	15	10	1	
58122	Ostenfeld (Rendsburg)	0	9	1	1	1	1	
58123	Osterby	-	15	1	6	1	-	
58124	Osterrönfeld	1	18	12	23	19	2	
58125	Osterstedt	-	16	0	3	1	-	
58126	Ottendorf	-	10	3	2	1	-	
58127	Owschlag	70	43	4	6	2	1	
58128	Padenstedt	-	21	1	37	16	-	
58129	Prinzenmoor	-	10	0	2	0	-	
58130	Quarnbek	-	18	1	17	12	1	
58131	Rade b. Hohenwestedt	-	3	0	1	-	-	
58132	Rade b. Rendsburg	0	9	0	7	6	0	
58133	Reesdorf	-	4	0	4	0	-	
58134	Remmels	-	15	0	1	0	-	
58135	Rendsburg, Stadt	1	45	104	140	112	18	
58136	Rickert	1	10	1	3	2	-	
58137	Rieseby	6	32	3	8	3	2	
58138	Rodenbek	0	11	1	2	0	-	
58139	Rumohr	0	12	1	0	0	-	
58140	Schacht-Audorf	6	4	5	28	19	2	
58141	Schierensee	-	11	0	10	7	-	
58142	Schinkel	-	15	2	4	1	1	
58143	Schmalstede	33	13	0	1	0	-	
58144	Schönbek	8	12	0	1	1	-	

3. Siedlungsflächen nach regionaler Gliederung in Schleswig–Holstein am 31.12.2020

Schl.–Nr.	Land KREISELFREIE STADT Kreis Gemeinde	Bodenfläche insgesamt	Darunter				
			Siedlungs- flächen	davon			
				Wohnen	Gewerbe, Industrie	Halde	Bergbaubetrieb
				(10000)	(11000)	(12000)	(13000)
Hektar							
58145	Schönhorst	355	30	12	2	-	-
58146	Schülldorf	1 299	55	26	2	-	-
58147	Schülp b. Nortorf	985	68	31	8	-	-
58148	Schülp b. Rendsburg	1 072	78	42	6	-	-
58150	Schwedeneck	2 855	220	98	7	-	-
58151	Seefeld	677	36	17	4	-	-
58152	Sehestedt	1 525	66	33	14	-	-
58153	Sören	650	17	8	1	-	-
58154	Sophienhamm	592	22	16	0	-	-
58155	Stafstedt	1 183	48	18	5	1	-
58156	Steenfeld	1 161	54	19	5	-	-
58157	Strande	1 373	115	51	20	-	-
58158	Tackesdorf	765	13	6	-	-	-
58159	Tappendorf	669	36	17	5	-	-
58160	Techelsdorf	434	8	4	0	-	-
58161	Thaden	1 198	42	12	3	-	-
58162	Thumbby	2 739	55	28	1	-	-
58163	Timmaspe	1 536	66	42	2	-	-
58164	Todenbüttel	1 178	94	46	9	-	-
58165	Tüttendorf	1 774	78	43	5	-	-
58166	Waabs	3 326	246	61	12	-	-
58167	Wapelfeld	811	42	13	3	-	-
58168	Warder	871	192	22	3	-	-
58169	Wasbek	2 349	182	79	35	-	-
58170	Wattenbek	605	106	70	17	0	-
58171	Westensee	3 692	134	67	1	-	-
58172	Westerrönfeld	778	222	125	45	-	-
58173	Windeby	1 477	86	43	8	-	-
58174	Winnemark	958	55	24	4	-	-
58175	Ahlefeld–Bistensee	1 004	47	20	4	-	-
059	Schleswig–Flensburg	207 128	14 828	6 884	2 076	43	-
59001	Alt Bennebek	1 409	39	11	1	1	-
59002	Arnis, Stadt	45	15	7	2	-	-
59005	Bergenhäusen	1 822	71	33	5	-	-
59006	Böel	1 366	67	33	4	-	-
59008	Böklund	788	97	60	13	-	-
59009	Börm	1 871	89	37	7	-	-
59010	Bollingstedt	2 705	134	69	17	-	-
59012	Borgwedel	995	94	42	6	-	-
59018	Busdorf	535	118	60	27	-	-
59019	Dannewerk	1 666	140	46	11	-	-
59020	Dörpstedt	1 661	63	30	4	1	-
59023	Ellingstedt	2 149	85	35	10	-	-
59024	Erfde	3 395	156	80	11	1	-
59026	Fahrdorf	1 200	135	81	11	-	-
59032	Geltorf	808	24	16	0	-	-
59034	Grödersby	665	27	13	3	-	-
59035	Groß Rheide	1 537	77	36	7	1	-
59037	Havetoft	1 453	71	48	1	-	-
59039	Hollingstedt	1 751	93	47	3	-	-

noch: 3. Siedlungsflächen nach regionaler Gliederung in Schleswig-Holstein am 31.12.2020

Schl.-Nr.	Land	noch: Darunter					Friedhof
		noch: davon					
		Tagebau, Grube, Steinbruch	Fläche gemischter Nutzung	Fläche besonderer funkt. Prägung	Sport, Freizeit, Erholung	darunter	
						Grünanlage	
		(15000)	(16000)	(17000)	(18000)	(18400)	
Hektar							
58145	Schönhorst	-	13	0	4	-	-
58146	Schülldorf	12	12	0	3	1	-
58147	Schülp b. Nortorf	0	13	0	15	1	-
58148	Schülp b. Rendsburg	4	18	1	7	2	0
58150	Schwedeneck	1	42	33	39	15	1
58151	Seefeld	-	14	0	1	0	-
58152	Sehestedt	2	11	1	3	1	1
58153	Sören	-	8	0	1	0	-
58154	Sophienhamm	-	5	0	0	-	-
58155	Stafstedt	-	24	0	1	0	-
58156	Steenfeld	0	28	0	1	1	-
58157	Strande	2	12	2	29	28	-
58158	Tackesdorf	0	6	0	0	0	-
58159	Tappendorf	0	11	0	2	1	-
58160	Techelsdorf	0	4	0	0	-	-
58161	Thaden	4	17	0	4	0	-
58162	Thumbby	0	18	1	6	4	2
58163	Timmaspe	0	17	2	1	0	1
58164	Todenbüttel	0	26	4	6	2	2
58165	Tüttendorf	-	25	2	3	2	-
58166	Waabs	0	24	13	135	4	1
58167	Wapelfeld	-	6	1	19	19	-
58168	Warder	75	8	0	84	15	-
58169	Wasbek	-	49	3	13	7	2
58170	Wattenbek	1	10	2	5	3	-
58171	Westensee	8	33	2	21	9	2
58172	Westerrönfeld	13	7	7	23	15	2
58173	Windeby	7	16	2	10	3	0
58174	Winnemark	1	13	4	8	4	-
58175	Ahlefeld-Bistensee	-	16	0	7	2	-
059	Schleswig-Flensburg	553	3 218	608	1 355	648	91
59001	Alt Bennebek	0	21	0	6	-	-
59002	Arnis, Stadt	-	3	1	2	0	1
59005	Bergenhusen	-	28	1	3	1	1
59006	Böel	-	24	2	3	2	1
59008	Böklund	-	10	7	7	2	1
59009	Börm	-	41	1	2	1	0
59010	Bollingstedt	-	40	1	7	4	-
59012	Borgwedel	-	7	0	38	2	-
59018	Busdorf	6	7	9	8	2	2
59019	Dannewerk	25	28	25	4	1	-
59020	Dörpstedt	-	27	1	2	1	-
59023	Ellingstedt	1	37	1	1	1	-
59024	Erfde	0	52	4	6	1	2
59026	Fahrdorf	-	21	4	18	11	-
59032	Geltorf	-	8	0	-	-	-
59034	Grödersby	-	6	3	1	0	-
59035	Groß Rheide	-	29	0	2	1	1
59037	Havetoft	-	15	3	4	2	1
59039	Hollingstedt	0	22	1	18	15	2

3. Siedlungsflächen nach regionaler Gliederung in Schleswig–Holstein am 31.12.2020

Schl.–Nr.	Land KREISELFREIE STADT Kreis Gemeinde	Bodenfläche insgesamt	Darunter				
			Siedlungs- flächen	davon			
				Wohnen	Gewerbe, Industrie	Halde	Bergbaubetrieb
				(10000)	(11000)	(12000)	(13000)
Hektar							
59041	Hüsby	968	49	28	4	-	-
59042	Idstedt	1 335	132	40	36	-	-
59043	Jagel	1 189	187	31	18	-	-
59044	Jübek	1 558	173	82	21	-	-
59045	Kappeln, Stadt	4 333	531	275	91	-	-
59049	Klappholz	822	45	28	5	-	-
59050	Klein Bennebek	2 563	68	24	4	-	-
59051	Klein Rheide	1 282	53	15	6	-	-
59053	Kropp	3 194	448	160	66	-	-
59055	Loit	669	29	14	2	-	-
59056	Lottorf	578	22	12	3	0	-
59057	Lürschau	1 651	106	46	27	-	-
59058	Meggerdorf	2 412	71	28	4	0	-
59060	Mohrkirch	1 442	84	43	5	-	-
59062	Neuberend	442	63	46	2	-	-
59063	Norderbrarup	398	42	25	1	-	-
59065	Nottfeld	318	16	8	0	-	-
59067	Oersberg	709	27	10	1	-	-
59068	Rabenkirchen–Faulück	1 421	86	33	1	-	-
59070	Rügge	601	24	12	-	-	-
59072	Saustrup	814	25	9	1	-	-
59073	Schaalby	2 500	125	66	28	-	-
59074	Scheggerott	632	35	19	1	-	-
59075	Schleswig, Stadt	2 430	918	415	220	3	-
59076	Schnarup–Thumby	1 073	49	25	2	-	-
59077	Schuby	2 394	225	92	47	1	-
59078	Selk	1 007	107	42	3	-	-
59079	Silberstedt	3 791	224	89	25	1	-
59080	Steinfeld	873	63	38	8	-	-
59081	Stolk	1 454	67	40	2	-	-
59082	Struxdorf	1 340	69	31	4	0	-
59083	Süderbrarup	2 006	282	163	45	3	-
59084	Süderfarenstedt	915	33	20	3	-	-
59086	Taarstedt	1 369	80	38	8	-	-
59087	Tetenhusen	2 319	79	33	5	0	-
59088	Tielen	1 334	43	12	2	-	-
59090	Tolk	1 044	97	41	2	-	-
59092	Treia	2 172	129	75	20	-	-
59093	Uelsby	1 059	40	23	3	2	-
59094	Ulsnis	1 981	85	48	4	-	-
59095	Wagersrott	563	23	10	-	-	-
59096	Wohlde	1 443	56	23	0	-	-
59097	Twedt	1 252	55	22	5	-	-
59098	Nübel	1 834	102	59	8	-	-
59101	Tastrup	416	24	18	0	-	-
59102	Ahneby	380	17	9	1	-	-
59103	Ausacker	913	45	21	2	-	-
59105	Böxlund	440	32	7	2	-	-
59106	Dollerup	1 308	85	39	4	-	-
59107	Eggebek	1 668	342	74	174	-	-

noch: 3. Siedlungsflächen nach regionaler Gliederung in Schleswig-Holstein am 31.12.2020

Schl.-Nr.	Land KREISELFREIE STADT Kreis Gemeinde	noch: Darunter					Friedhof	
		noch: davon						
		Tagebau, Grube, Steinbruch	Fläche gemischter Nutzung	Fläche besonderer funkt. Prägung	Sport, Freizeit, Erholung	darunter Grünanlage		
		(15000)	(16000)	(17000)	(18000)	(18400)		(19000)
		Hektar						
59041	Hüsby	1	15	1	1	0	-	
59042	Idstedt	35	13	1	5	4	1	
59043	Jagel	84	8	1	45	36	0	
59044	Jübek	-	46	5	18	3	1	
59045	Kappeln, Stadt	-	48	38	76	30	3	
59049	Klappholz	-	12	0	1	0	-	
59050	Klein Bennebek	-	34	1	4	0	-	
59051	Klein Rheide	19	11	1	-	-	-	
59053	Kropp	49	57	70	42	23	5	
59055	Loit	-	12	0	1	0	0	
59056	Lottorf	-	6	0	0	0	-	
59057	Lürschau	-	21	1	11	7	-	
59058	Meggerdorf	-	35	1	3	0	-	
59060	Mohrkirch	-	30	1	5	2	-	
59062	Neuberend	-	6	1	8	2	-	
59063	Norderbrarup	10	3	0	1	1	1	
59065	Nottfeld	-	6	1	1	-	-	
59067	Oersberg	-	12	1	2	2	1	
59068	Rabenkirchen-Faulück	-	22	0	29	1	1	
59070	Rügge	-	11	0	1	1	-	
59072	Saustrup	-	14	0	1	1	-	
59073	Schaalby	1	20	2	7	1	1	
59074	Scheggerott	-	13	0	0	0	-	
59075	Schleswig, Stadt	-	34	101	130	84	15	
59076	Schnarup-Thumby	-	19	1	2	1	0	
59077	Schuby	20	38	14	11	4	2	
59078	Selk	34	18	1	9	3	-	
59079	Silberstedt	0	71	22	14	6	2	
59080	Steinfeld	-	14	2	1	0	-	
59081	Stolk	-	22	0	3	1	-	
59082	Struxdorf	-	27	1	3	2	1	
59083	Süderbrarup	-	37	15	18	12	1	
59084	Süderfahnenstedt	-	9	0	1	0	-	
59086	Taarstedt	0	29	0	3	2	1	
59087	Tetenhusen	0	36	0	3	1	1	
59088	Tielen	17	12	0	0	0	-	
59090	Tolk	0	20	4	29	2	1	
59092	Treia	-	24	4	4	2	1	
59093	Uelsby	-	10	1	1	1	0	
59094	Ulsnis	-	29	1	2	1	1	
59095	Wagersrott	-	12	0	1	1	-	
59096	Wohlde	0	28	1	4	0	0	
59097	Twedt	-	27	0	1	0	0	
59098	Nübel	0	29	1	4	0	1	
59101	Tastrup	-	5	0	1	1	-	
59102	Ahneby	-	7	0	0	0	-	
59103	Ausacker	-	21	0	1	1	-	
59105	Böxlund	14	7	2	-	-	-	
59106	Dollerup	-	29	4	9	4	-	
59107	Eggebek	-	27	5	60	25	1	

3. Siedlungsflächen nach regionaler Gliederung in Schleswig-Holstein am 31.12.2020

Schl.-Nr.	Land KREISELFREIE STADT Kreis Gemeinde	Bodenfläche insgesamt	Darunter				
			Siedlungs- flächen	davon			
				Wohnen	Gewerbe, Industrie	Halde	Bergbaubetrieb
				(10000)	(11000)	(12000)	(13000)
Hektar							
59109	Esgrus	1 807	84	38	2	-	-
59112	Gelting	2 002	153	82	11	-	-
59113	Glücksburg (Ostsee), Stadt	3 968	327	188	11	-	-
59115	Großenwiehe	3 020	199	94	24	-	-
59116	Großsolt	2 507	136	68	7	0	-
59118	Grundhof	1 157	75	39	11	-	-
59120	Harrislee	1 892	468	244	94	18	-
59121	Hasselberg	1 131	85	42	3	-	-
59123	Hörup	1 815	100	25	21	-	-
59124	Holt	1 342	33	11	5	-	-
59126	Hürup	1 620	97	49	19	-	-
59127	Husby	1 931	136	79	11	0	-
59128	Janneby	1 449	53	18	6	-	-
59129	Jardelund	1 663	125	14	16	-	-
59131	Jerrishoe	1 600	77	32	5	-	-
59132	Jörl	1 969	103	42	17	-	-
59136	Kronsgaard	592	35	15	2	-	-
59137	Langballig	1 541	96	58	9	-	-
59138	Langstedt	1 317	65	36	6	-	-
59141	Maasbüll	771	53	24	6	-	-
59142	Maasholm	842	57	32	2	-	-
59143	Medelby	975	76	33	6	-	-
59144	Meyn	1 240	83	30	7	0	-
59145	Munkbrarup	1 327	70	41	3	-	-
59147	Nieby	807	27	12	3	-	-
59148	Niesgrau	989	53	28	4	-	-
59149	Nordhackstedt	1 247	70	17	20	-	-
59151	Osterby	1 235	68	19	5	-	-
59152	Pommerby	555	30	10	5	-	-
59154	Rabel	884	34	25	2	-	-
59155	Rabenholz	580	28	13	3	-	-
59157	Ringsberg	525	30	17	3	-	-
59158	Schafflund	1 909	182	86	36	-	-
59159	Sieverstedt	3 101	159	69	18	7	-
59161	Sörup	4 432	289	169	43	0	-
59162	Sollerup	1 298	58	20	9	-	-
59163	Stangheck	1 000	31	14	5	-	-
59164	Steinberg	1 629	92	55	3	-	-
59167	Sterup	1 715	117	57	15	-	-
59168	Stoltebüll	1 640	71	36	6	-	-
59169	Süderhackstedt	1 015	36	17	1	-	-
59171	Tarp	1 636	298	153	68	-	-
59173	Wallsbüll	1 323	68	37	10	-	-
59174	Wanderup	2 864	197	82	21	-	-
59176	Wees	1 274	118	67	18	-	-
59177	Weesby	2 144	83	30	16	-	-
59178	Westerholz	1 471	66	42	2	-	-
59179	Lindewitt	5 328	209	77	22	-	-
59182	Freienwill	1 530	104	56	8	-	-
59183	Handewitt	7 772	855	330	223	2	-

noch: 3. Siedlungsflächen nach regionaler Gliederung in Schleswig-Holstein am 31.12.2020

Schl.-Nr.	Land KREISELFREIE STADT Kreis Gemeinde	noch: Darunter						
		noch: davon						
		Tagebau, Grube, Steinbruch	Fläche gemischter Nutzung	Fläche besonderer funkt. Prägung	Sport, Freizeit, Erholung	darunter		Friedhof
						Grünanlage		
		(15000)	(16000)	(17000)	(18000)	(18400)	(19000)	
Hektar								
59109	Esgrus	-	36	1	6	4	1	
59112	Gelting	-	36	4	20	13	1	
59113	Glücksburg (Ostsee), Stadt	-	18	41	67	9	3	
59115	Großenwiehe	-	64	3	12	6	1	
59116	Großsolt	1	48	4	7	1	1	
59118	Grundhof	0	21	0	2	1	1	
59120	Harrislee	-	31	30	47	39	4	
59121	Hasselberg	-	27	1	11	1	0	
59123	Hörup	2	47	1	5	1	-	
59124	Holt	-	16	-	-	-	-	
59126	Hürup	-	24	3	2	0	0	
59127	Husby	0	31	4	9	3	1	
59128	Janneby	-	28	-	1	0	-	
59129	Jardelund	0	32	0	63	63	-	
59131	Jerrishoe	-	32	0	8	1	-	
59132	Jörl	10	27	5	2	2	1	
59136	Kronsgaard	-	8	0	10	1	-	
59137	Langballig	-	15	5	10	5	-	
59138	Langstedt	1	20	1	2	1	-	
59141	Maasbüll	4	17	1	1	0	0	
59142	Maasholm	-	3	10	10	0	-	
59143	Medelby	-	16	4	16	6	1	
59144	Meyn	0	40	0	5	3	-	
59145	Munkbrarup	-	14	1	10	6	1	
59147	Nieby	-	5	0	8	3	-	
59148	Niesgrau	-	15	0	6	1	-	
59149	Nordhackstedt	-	29	1	3	2	1	
59151	Osterby	16	22	0	6	6	-	
59152	Pommerby	1	7	0	7	-	-	
59154	Rabel	-	5	0	1	1	-	
59155	Rabenholz	-	9	0	2	2	-	
59157	Ringsberg	-	11	0	0	0	-	
59158	Schafflund	-	37	7	17	11	-	
59159	Sieverstedt	9	46	3	7	3	1	
59161	Sörup	-	55	5	12	5	3	
59162	Sollerup	-	26	0	3	0	-	
59163	Stangheck	-	10	0	2	2	-	
59164	Steinberg	-	20	1	13	3	-	
59167	Sterup	-	38	3	4	1	1	
59168	Stoltebüll	-	27	1	2	2	-	
59169	Süderhackstedt	-	16	0	2	1	-	
59171	Tarp	-	32	19	26	16	1	
59173	Wallsbüll	2	11	1	6	2	0	
59174	Wanderup	24	51	4	14	9	1	
59176	Wees	1	23	3	7	3	-	
59177	Weesby	3	33	0	1	0	-	
59178	Westerholz	0	12	0	8	5	-	
59179	Lindewitt	3	92	3	12	3	-	
59182	Freienwill	12	23	1	4	3	1	
59183	Handewitt	80	125	19	75	47	2	

3. Siedlungsflächen nach regionaler Gliederung in Schleswig-Holstein am 31.12.2020

Schl.-Nr.	Land KREISELFREIE STADT Kreis Gemeinde	Bodenfläche insgesamt	Darunter				
			Siedlungs- flächen	davon			
				Wohnen	Gewerbe, Industrie	Halde	Bergbaubetrieb
				(10000)	(11000)	(12000)	(13000)
Hektar							
59184	Oeversee	3 627	337	125	62	-	-
59185	Mittelangeln	4 496	322	204	31	-	-
59186	Steinbergkirche	3 572	219	126	14	-	-
59187	Boren	3 015	144	80	9	-	-
59188	Stapel	3 267	150	76	10	1	-
59189	Brodersby-Goltoft	1 345	94	59	9	-	-
060	Segeberg	134 447	13 360	6 060	1 994	24	-
60002	Alveslohe	2 156	266	81	12	-	-
60003	Armstedt	892	40	18	6	1	-
60004	Bad Bramstedt, Stadt	2 414	595	280	66	-	-
60005	Bad Segeberg, Stadt	1 887	633	321	130	-	-
60006	Bahrenhof	571	20	9	1	-	-
60007	Bark	2 043	161	43	18	3	-
60008	Bebensee	668	40	27	0	-	-
60009	Bimöhlen	1 724	89	32	2	-	-
60010	Blunk	1 069	49	22	12	-	-
60011	Boostedt	2 711	284	129	19	-	-
60012	Bornhöved	1 412	211	95	45	-	-
60013	Borstel	512	18	6	1	-	-
60014	Buchholz, Forstgutsbezirk	4 091	2	0	0	-	-
60015	Bühnsdorf	415	20	9	2	-	-
60016	Daldorf	1 516	114	22	34	-	-
60017	Damsdorf	774	141	10	25	4	-
60018	Dreggers	279	5	2	0	-	-
60019	Ellerau	709	195	111	43	-	-
60020	Fahrenkrug	621	89	42	22	-	-
60021	Föhren-Barl	923	29	11	1	-	-
60022	Fredesdorf	589	25	12	2	0	-
60023	Fuhlendorf	649	35	17	5	-	-
60024	Geschendorf	570	32	18	4	-	-
60025	Glasau	1 883	76	33	9	-	-
60026	Gönnebek	1 486	87	16	4	-	-
60027	Großenaspe	4 562	219	85	20	-	-
60028	Groß Kummerfeld	3 019	139	73	11	-	-
60029	Groß Niendorf	1 068	37	21	2	-	-
60030	Groß Rönnau	638	70	20	4	-	-
60031	Hagen	820	44	18	3	-	-
60033	Hardebek	1 001	42	19	1	-	-
60034	Hartenholm	1 538	123	80	6	-	-
60035	Hasenkrug	520	24	16	1	-	-
60036	Hasenmoor	1 776	83	30	2	0	-
60037	Heidmoor	1 824	24	12	0	-	-
60038	Heidmühlen	1 783	74	33	5	-	-
60039	Henstedt-Ulzburg	3 946	962	513	216	-	-
60040	Hitzhusen	793	66	47	6	-	-
60041	Högersdorf	495	33	15	2	5	-
60042	Hüttblek	275	26	19	0	-	-
60043	Itzstedt	713	85	60	9	-	-
60044	Kaltenkirchen, Stadt	2 311	784	314	243	1	-
60045	Kattendorf	984	49	32	0	-	-

noch: 3. Siedlungsflächen nach regionaler Gliederung in Schleswig-Holstein am 31.12.2020

Schl.-Nr.	Land	noch: Darunter					Friedhof
		noch: davon					
		Tagebau, Grube, Steinbruch	Fläche gemischter Nutzung	Fläche besonderer funkt. Prägung	Sport, Freizeit, Erholung	darunter	
						Grünanlage	
		(15000)	(16000)	(17000)	(18000)	(18400)	
Hektar							
59184	Oeversee	62	60	8	19	11	1
59185	Mittelangeln	1	57	10	18	10	2
59186	Steinbergkirche	0	55	8	14	4	2
59187	Boren	-	42	1	12	3	-
59188	Stapel	-	32	17	12	5	2
59189	Brodersby-Goltoft	0	20	1	5	1	-
060	Segeberg	895	1 959	639	1 691	637	97
60002	Alveslohe	-	39	4	129	5	-
60003	Armstedt	-	13	0	1	1	-
60004	Bad Bramstedt, Stadt	1	31	53	156	39	8
60005	Bad Segeberg, Stadt	-	28	71	72	37	12
60006	Bahrenhof	-	10	-	1	1	-
60007	Bark	79	16	1	2	2	-
60008	Bebensee	-	11	1	1	0	-
60009	Bimöhlen	-	30	3	23	1	-
60010	Blunk	5	10	0	1	0	-
60011	Boostedt	7	23	70	32	5	3
60012	Bornhöved	4	22	6	34	11	4
60013	Borstel	1	6	0	5	1	-
60014	Buchholz, Forstgutsbezirk	-	1	0	-	-	-
60015	Bühnsdorf	-	7	0	1	1	-
60016	Daldorf	11	19	1	27	3	-
60017	Damsdorf	92	8	1	3	-	0
60018	Dreggers	-	3	-	-	-	-
60019	Ellerau	-	23	5	13	7	-
60020	Fahrenkrug	0	13	2	9	4	-
60021	Föhren-Barl	-	15	0	1	1	-
60022	Fredesdorf	0	10	0	1	1	-
60023	Fuhlendorf	-	13	0	0	0	-
60024	Geschendorf	-	8	0	2	0	0
60025	Glasau	4	22	2	5	2	1
60026	Gönnebek	-	64	1	2	2	-
60027	Großenaspe	36	63	6	8	3	1
60028	Groß Kummerfeld	1	41	3	12	1	-
60029	Groß Niendorf	-	12	1	1	0	-
60030	Groß Rönnau	17	27	1	0	0	-
60031	Hagen	-	17	0	7	4	-
60033	Hardebek	-	18	0	5	3	-
60034	Hartenholm	1	24	3	8	4	1
60035	Hasenkrug	-	7	1	0	0	-
60036	Hasenmoor	-	37	4	10	2	-
60037	Heidmoor	-	10	0	2	0	-
60038	Heidmühlen	1	21	1	13	4	1
60039	Henstedt-Ulzburg	-	83	40	104	67	5
60040	Hitzhusen	-	8	2	3	0	-
60041	Högersdorf	5	5	0	0	0	-
60042	Hüttnbek	-	5	0	1	0	-
60043	Itzstedt	-	6	2	7	3	-
60044	Kaltenkirchen, Stadt	29	20	52	117	89	9
60045	Kattendorf	-	13	0	3	1	-

3. Siedlungsflächen nach regionaler Gliederung in Schleswig-Holstein am 31.12.2020

Schl.-Nr.	Land KREISELFREIE STADT Kreis Gemeinde	Bodenfläche insgesamt	Darunter				
			Siedlungs- flächen	davon			
				Wohnen	Gewerbe, Industrie	Halde	Bergbaubetrieb
				(10000)	(11000)	(12000)	(13000)
Hektar							
60046	Kayhude	525	62	40	6	-	-
60047	Kisdorf	2 451	250	109	19	-	-
60048	Klein Gladebrügge	467	38	20	10	-	-
60049	Klein Rönna	453	92	54	4	-	-
60050	Krems II	1 125	57	20	4	-	-
60051	Kükels	845	59	20	2	-	-
60052	Latendorf	1 794	58	24	5	-	-
60053	Leezen	1 498	121	57	18	-	-
60054	Lentförhden	2 008	154	75	9	-	-
60056	Mönkloh	1 252	27	16	-	-	-
60057	Mözen	772	32	16	1	-	-
60058	Nahe	1 037	131	68	19	-	-
60059	Negernbötzel	1 697	82	39	5	-	-
60060	Nehms	1 532	59	24	1	-	-
60061	Neuengörs	1 340	65	29	13	-	-
60062	Neversdorf	722	49	37	1	-	-
60063	Norderstedt, Stadt	5 810	2 127	1 062	465	10	-
60064	Nützen	2 162	194	40	38	-	-
60065	Oering	909	73	45	10	-	-
60066	Oersdorf	665	51	37	4	-	-
60067	Pronstorf	3 631	131	63	13	-	-
60068	Rickling	3 894	223	85	10	-	-
60069	Rohlstorf	1 968	83	46	6	-	-
60070	Schackendorf	785	60	27	5	-	-
60071	Schieren	636	24	10	3	-	-
60072	Schmalensee	868	43	18	2	-	-
60073	Schmalfeld	1 933	145	67	14	-	-
60074	Schwissel	444	40	12	2	-	-
60075	Seedorf	4 894	204	94	15	-	-
60076	Seth	1 055	97	66	4	-	-
60077	Sievershütten	708	62	42	3	-	-
60079	Stipsdorf	351	17	8	-	-	-
60080	Stocksee	1 138	161	22	0	-	-
60081	Strukdorf	730	20	8	1	-	-
60082	Struvenhütten	1 288	83	49	3	-	-
60084	Stuvenborn	798	49	28	4	-	-
60085	Sülfeld	2 605	281	114	10	-	-
60086	Tarbek	1 002	113	7	2	-	-
60087	Tensfeld	765	220	26	48	-	-
60088	Todesfelde	1 725	73	34	10	-	-
60089	Trappenkamp	345	196	103	46	-	-
60090	Travenhorst	856	26	11	1	-	-
60091	Traventhal	537	33	16	2	-	-
60092	Wahlstedt, Stadt	1 575	394	213	86	-	-
60093	Wakendorf I	534	31	13	4	-	-
60094	Wakendorf II	1 280	75	51	2	-	-
60095	Weddelbrook	1 406	86	33	10	-	-
60096	Weede	1 641	72	34	7	-	-
60097	Wensin	2 017	125	30	5	-	-
60098	Westerrade	562	34	18	3	-	-

noch: 3. Siedlungsflächen nach regionaler Gliederung in Schleswig-Holstein am 31.12.2020

Schl.-Nr.	Land KREISELFREIE STADT Kreis Gemeinde	noch: Darunter					Friedhof
		noch: davon					
		Tagebau, Grube, Steinbruch	Fläche gemischter Nutzung	Fläche besonderer funkt. Prägung	Sport, Freizeit, Erholung	darunter	
						Grünanlage	
		(15000)	(16000)	(17000)	(18000)	(18400)	
Hektar							
60046	Kayhude	-	12	1	3	1	-
60047	Kisdorf	-	44	6	70	7	2
60048	Klein Gladebrügge	0	6	0	1	-	-
60049	Klein Rönna	-	1	1	32	5	-
60050	Krems II	10	19	0	4	1	-
60051	Kükels	24	11	0	2	1	-
60052	Latendorf	6	21	0	1	0	-
60053	Leezen	6	19	7	12	3	2
60054	Lentförhden	21	22	4	23	4	-
60056	Mönkloh	-	8	0	3	2	-
60057	Mözen	-	12	1	2	1	-
60058	Nahe	1	24	6	12	3	1
60059	Negernbötzel	7	27	1	4	0	-
60060	Nehms	0	31	0	2	1	-
60061	Neuengörs	-	17	2	3	2	1
60062	Neversdorf	-	5	0	5	2	-
60063	Norderstedt, Stadt	8	129	128	304	191	21
60064	Nützen	88	19	3	6	1	-
60065	Oering	0	9	1	8	4	1
60066	Oersdorf	-	4	1	6	4	-
60067	Pronstorf	1	42	4	6	3	1
60068	Rickling	10	50	42	24	13	2
60069	Rohlstorf	-	22	4	5	5	1
60070	Schackendorf	-	21	2	5	2	-
60071	Schieren	-	10	0	1	1	-
60072	Schmalensee	8	12	0	3	-	-
60073	Schmalfeld	-	48	3	12	5	2
60074	Schwissel	21	4	0	1	0	-
60075	Seedorf	0	78	5	11	5	1
60076	Seth	-	15	2	8	1	1
60077	Sievershütten	0	9	2	6	2	1
60079	Stipsdorf	-	4	2	3	2	-
60080	Stocksee	116	11	0	11	5	-
60081	Strukdorf	-	9	0	1	0	-
60082	Struvenhütten	-	24	1	8	4	-
60084	Stuvenborn	-	15	0	2	1	-
60085	Sülfeld	37	32	26	59	8	3
60086	Tarbek	89	14	0	0	0	-
60087	Tensfeld	116	15	1	14	0	-
60088	Todesfelde	-	19	2	8	2	-
60089	Trappenkamp	1	11	11	21	8	2
60090	Travenhorst	-	11	0	3	3	0
60091	Traventhal	0	7	0	8	1	-
60092	Wahlstedt, Stadt	1	34	22	27	14	10
60093	Wakendorf I	-	11	0	2	0	-
60094	Wakendorf II	0	17	1	4	1	-
60095	Weddelbrook	0	26	3	13	0	-
60096	Weede	-	26	0	4	1	-
60097	Wensin	-	15	1	74	3	-
60098	Westerrade	-	10	0	3	0	-

3. Siedlungsflächen nach regionaler Gliederung in Schleswig-Holstein am 31.12.2020

Schl.-Nr.	Land KREISELFREIE STADT Kreis Gemeinde	Bodenfläche insgesamt	Darunter				
			Siedlungs- flächen	davon			
				Wohnen	Gewerbe, Industrie	Halde	Bergbaubetrieb
				(10000)	(11000)	(12000)	(13000)
Hektar							
60099	Wiemersdorf	1 755	95	53	7	-	-
60100	Winsen	408	36	19	4	-	-
60101	Wittenborn	619	109	35	29	-	-
061	Steinburg	105 570	8 231	3 753	1 293	7	-
61001	Aasbüttel	451	16	7	-	-	-
61002	Aebtissinwisch	304	10	4	0	-	-
61003	Agethorst	610	18	9	2	-	-
61004	Altenmoor	612	26	14	0	-	-
61005	Auufer	512	14	4	0	-	-
61006	Bahrenfleth	1 476	55	26	2	-	-
61007	Beidenfleth	1 360	71	30	7	-	-
61008	Bekdorf	170	6	4	0	-	-
61010	Bekmünde	290	13	6	2	-	-
61011	Besdorf	737	27	15	2	-	-
61012	Blomesche Wildnis	691	50	27	4	-	-
61013	Bokelrehm	269	14	8	1	-	-
61014	Bokhorst	587	19	7	1	-	-
61015	Borsfleth	1 520	64	31	4	-	-
61016	Breitenberg	290	23	12	1	-	-
61017	Breitenburg	1 048	238	41	21	-	-
61018	Brokdorf	1 979	109	41	27	-	-
61019	Brokstedt	1 262	124	75	14	-	-
61020	Büttel	1 108	167	2	153	0	-
61021	Christinenthal	337	14	3	1	-	-
61022	Dägeling	753	107	41	54	-	-
61023	Dammfleth	1 610	56	14	11	-	-
61024	Drage	1 356	29	13	2	-	-
61025	Ecklak	1 560	109	17	59	-	-
61026	Elskop	734	21	9	1	-	-
61027	Engelbrechtsche Wildnis	513	56	30	2	-	-
61028	Fitzbek	1 024	34	18	2	-	-
61029	Glückstadt, Stadt	2 275	417	200	115	-	-
61030	Grevenkop	964	36	11	5	-	-
61031	Gribbohm	1 323	39	19	1	-	-
61033	Hadenfeld	235	13	5	2	-	-
61034	Heiligenstedten	897	97	48	8	-	-
61035	Heiligenstedtenerkamp	85	31	26	1	-	-
61036	Hennstedt	1 033	58	26	6	-	-
61037	Herzhorn	1 243	68	45	1	-	-
61038	Hingstheide	383	10	1	1	-	-
61039	Hodorf	749	27	9	1	-	-
61040	Hohenaspe	1 408	116	69	17	-	-
61041	Hohenfelde	1 795	90	36	8	-	-
61042	Hohenlockstedt	4 560	379	165	64	-	-
61043	Holstenniendorf	1 209	53	20	2	-	-
61044	Horst (Holstein)	2 906	325	168	66	0	-
61045	Huje	554	21	12	1	-	-
61046	Itzehoe, Stadt	2 854	1 110	544	230	-	-
61047	Kaaks	856	50	19	2	-	-
61048	Kaisborstel	297	10	2	-	-	-

noch: 3. Siedlungsflächen nach regionaler Gliederung in Schleswig-Holstein am 31.12.2020

Schl.-Nr.	Land	noch: Darunter					Friedhof
		noch: davon					
		Tagebau, Grube, Steinbruch	Fläche gemischter Nutzung	Fläche besonderer funkt. Prägung	Sport, Freizeit, Erholung	darunter	
						Grünanlage	
		(15000)	(16000)	(17000)	(18000)	(18400)	
Hektar							
60099	Wiemersdorf	-	26	2	5	2	-
60100	Winsen	5	5	1	2	2	-
60101	Wittenborn	23	5	1	16	4	-
061	Steinburg	393	1 731	269	707	346	79
61001	Aasbüttel	-	8	1	-	-	-
61002	Aebtissinwisch	-	6	0	-	-	-
61003	Agethorst	1	5	0	1	1	-
61004	Altenmoor	-	12	-	1	1	-
61005	Auufer	-	10	-	-	-	-
61006	Bahrenfleth	-	25	1	2	0	1
61007	Beidenfleth	-	31	1	2	1	0
61008	Bekdorf	-	2	-	-	-	-
61010	Bekmünde	-	4	0	-	-	-
61011	Besdorf	1	8	1	0	0	-
61012	Blomesche Wildnis	-	17	0	1	1	-
61013	Bokelrehm	0	4	-	-	-	-
61014	Bokhorst	2	9	0	1	1	-
61015	Borsfleth	-	22	2	4	4	-
61016	Breitenberg	-	6	1	2	0	1
61017	Breitenburg	41	9	7	118	19	-
61018	Brokdorf	-	26	2	14	8	0
61019	Brokstedt	0	18	4	11	2	2
61020	Büttel	-	3	1	8	8	-
61021	Christinenthal	2	7	0	0	0	-
61022	Dägeling	-	8	1	4	2	-
61023	Dammfleth	-	30	1	1	1	-
61024	Drage	-	15	0	0	0	-
61025	Ecklak	-	32	1	-	-	-
61026	Elskop	-	12	-	-	-	-
61027	Engelbrechtsche Wildnis	-	12	7	0	-	4
61028	Fitzbek	0	13	0	2	1	-
61029	Glückstadt, Stadt	-	16	29	52	31	5
61030	Grevenkop	-	19	0	-	-	-
61031	Gribbohm	-	17	1	0	-	-
61033	Hadenfeld	-	6	0	-	-	-
61034	Heiligenstedten	-	23	4	12	7	1
61035	Heiligenstedtenerkamp	0	1	0	2	0	0
61036	Hennstedt	0	17	1	7	2	1
61037	Herzhorn	-	19	2	1	-	-
61038	Hingstheide	-	8	0	-	-	-
61039	Hodorf	-	13	0	4	0	-
61040	Hohenaspe	-	22	2	4	1	2
61041	Hohenfelde	16	27	1	0	0	1
61042	Hohenlockstedt	10	82	10	45	18	4
61043	Holstenniendorf	-	24	0	6	0	-
61044	Horst (Holstein)	0	60	10	19	6	2
61045	Huje	0	8	0	0	0	-
61046	Itzehoe, Stadt	-	63	88	165	121	20
61047	Kaaks	5	18	1	3	1	-
61048	Kaisborstel	-	8	0	-	-	-

3. Siedlungsflächen nach regionaler Gliederung in Schleswig-Holstein am 31.12.2020

Schl.-Nr.	Land KREISELFREIE STADT Kreis Gemeinde	Bodenfläche insgesamt	Darunter				
			Siedlungs- flächen	davon			
				Wohnen	Gewerbe, Industrie	Halde	Bergbaubetrieb
				(10000)	(11000)	(12000)	(13000)
Hektar							
61049	Kellinghusen, Stadt	1 881	350	192	58	-	-
61050	Kiebitzreihe	870	107	74	7	-	-
61052	Kleve	557	42	27	3	-	-
61053	Kollmoor	333	7	2	0	-	-
61054	Krempdorf	565	25	10	3	-	-
61055	Krempe, Stadt	338	79	51	7	-	-
61056	Krempferheide	398	116	73	8	-	-
61057	Krempfermoor	155	24	18	3	-	-
61058	Kronsmoor	605	76	7	0	6	-
61059	Krummendiek	178	7	3	0	-	-
61060	Kudensee	304	11	7	1	-	-
61061	Lägerdorf	596	261	54	25	-	-
61062	Landrecht	413	17	6	3	-	-
61063	Landscheide	744	34	16	3	-	-
61064	Lockstedt	732	22	6	2	-	-
61065	Lohbarbek	624	47	27	3	-	-
61066	Looft	1 243	32	18	3	-	-
61067	Mehlbek	892	37	20	1	-	-
61068	Moordiek	630	16	6	0	-	-
61070	Moorhusen	467	9	3	1	-	-
61071	Mühlenbarbek	866	31	14	0	-	-
61072	Münsterdorf	512	92	55	2	-	-
61073	Neuenbrook	1 432	55	24	9	-	-
61074	Neuendorf b. Elmshorn	1 579	67	38	0	-	-
61076	Nienbüttel	416	15	5	2	-	-
61077	Nortorf	2 020	92	37	18	-	-
61078	Nutteln	697	23	11	2	-	-
61079	Oelixdorf	1 050	68	51	1	-	-
61080	Oeschebüttel	548	19	6	1	-	-
61081	Oldenborstel	424	14	8	1	-	-
61082	Oldendorf	998	70	44	7	-	-
61083	Ottenbüttel	991	70	27	3	-	-
61084	Peissen	1 017	59	10	1	-	-
61085	Pöschendorf	592	24	11	5	-	-
61086	Poyenberg	882	56	15	23	1	-
61087	Puls	1 090	51	21	3	-	-
61088	Quarnstedt	1 059	46	20	7	-	-
61089	Rade	392	12	5	0	-	-
61091	Reher	1 530	64	30	9	-	-
61092	Rethwisch	984	79	20	44	-	-
61093	Rosdorf	561	34	18	0	-	-
61095	Sankt Margarethen	1 279	59	32	3	-	-
61096	Sarlhusen	1 086	59	16	2	-	-
61097	Schenefeld	938	152	77	30	-	-
61098	Schlotfeld	480	25	11	0	-	-
61100	Silzen	669	35	8	1	-	-
61101	Sommerland	1 876	74	40	5	-	-
61102	Stördorf	741	21	10	1	-	-
61103	Störkathen	203	7	4	-	-	-
61104	Süderau	886	51	24	3	-	-

noch: 3. Siedlungsflächen nach regionaler Gliederung in Schleswig-Holstein am 31.12.2020

Schl.-Nr.	Land KREISELFREIE STADT Kreis Gemeinde	noch: Darunter					Friedhof
		noch: davon					
		Tagebau, Grube, Steinbruch	Fläche gemischter Nutzung	Fläche besonderer funkt. Prägung	Sport, Freizeit, Erholung	darunter Grünanlage	
		(15000)	(16000)	(17000)	(18000)	(18400)	
		Hektar					
61049	Kellinghusen, Stadt	-	36	22	36	11	5
61050	Kiebitzreihe	-	13	4	7	1	2
61052	Kleve	-	10	0	2	1	-
61053	Kollmoor	-	5	-	-	-	-
61054	Krempdorf	-	12	0	-	-	-
61055	Krempe, Stadt	-	4	5	10	6	1
61056	Krempferheide	-	10	3	18	17	3
61057	Krempfermoor	-	2	0	1	0	-
61058	Kronsmoor	53	10	-	-	-	-
61059	Krummendiek	-	3	0	-	-	0
61060	Kudensee	-	2	0	0	0	0
61061	Lägerdorf	159	6	5	11	6	2
61062	Landrecht	-	8	0	0	0	-
61063	Landscheide	-	12	0	2	-	-
61064	Lockstedt	-	12	0	1	1	-
61065	Lohbarbek	-	15	0	1	0	-
61066	Looft	-	9	0	1	-	-
61067	Mehlbek	0	12	0	2	1	1
61068	Moordiek	-	10	0	-	-	-
61070	Moorhusen	-	6	-	-	-	-
61071	Mühlenbarbek	-	12	0	5	4	-
61072	Münsterdorf	12	11	4	7	2	2
61073	Neuenbrook	1	19	0	0	0	1
61074	Neuendorf b. Elmshorn	-	27	1	0	0	0
61076	Nienbüttel	0	7	0	0	0	-
61077	Nortorf	-	36	0	1	1	-
61078	Nutteln	-	9	0	1	0	-
61079	Oelixdorf	-	6	3	8	4	-
61080	Oeschebüttel	-	10	0	2	-	-
61081	Oldenborstel	-	5	0	-	-	-
61082	Oldendorf	-	14	1	2	0	1
61083	Ottenbüttel	19	19	0	3	0	-
61084	Peissen	20	23	0	4	2	-
61085	Pöschendorf	1	7	0	0	0	-
61086	Poyenberg	-	15	0	2	1	-
61087	Puls	1	21	0	4	1	-
61088	Quarnstedt	-	17	1	1	1	-
61089	Rade	-	7	0	-	-	-
61091	Reher	0	21	0	2	1	1
61092	Rethwisch	-	10	1	5	3	-
61093	Rosdorf	0	15	0	1	1	-
61095	Sankt Margarethen	-	20	1	1	1	2
61096	Sarlhusen	9	32	0	1	0	-
61097	Schenefeld	-	22	8	11	6	3
61098	Schlotfeld	5	8	0	0	0	-
61100	Silzen	17	8	0	1	1	-
61101	Sommerland	-	28	0	1	0	-
61102	Stördorf	-	9	0	1	0	-
61103	Störkathen	-	3	0	0	-	-
61104	Süderau	-	21	1	1	1	1

3. Siedlungsflächen nach regionaler Gliederung in Schleswig-Holstein am 31.12.2020

Schl.-Nr.	Land KREISELFREIE STADT Kreis Gemeinde	Bodenfläche insgesamt	Darunter				
			Siedlungs- flächen	davon			
				Wohnen	Gewerbe, Industrie	Halde	Bergbaubetrieb
				(10000)	(11000)	(12000)	(13000)
Hektar							
61105	Vaale	1 491	113	53	16	-	-
61106	Vaalermoor	622	19	7	0	-	-
61107	Wacken	710	104	65	13	-	-
61108	Warringholz	630	28	13	3	-	-
61109	Westermoor	944	30	14	0	-	-
61110	Wewelsfleth	2 454	100	52	10	-	-
61111	Wiedenborstel	452	6	2	-	-	-
61112	Willenscharen	761	24	7	0	-	-
61113	Wilster, Stadt	271	136	83	16	-	-
61114	Winseldorf	562	24	12	2	-	-
61115	Wittenbergen	459	17	7	1	-	-
61116	Wrist	1 012	114	72	7	-	-
61117	Wulfsmoor	878	39	15	2	-	-
61118	Kollmar	3 282	141	81	5	-	-
61119	Neuendorf-Sachsenbande	1 930	57	28	1	-	-
062	Stormarn	76 622	10 245	5 094	1 380	4	-
62001	Ahrensburg, Stadt	3 529	1 111	613	196	-	-
62003	Badendorf	611	41	29	1	-	-
62004	Bad Oldesloe, Stadt	5 259	855	386	186	-	-
62005	Bargfeld-Stegen	1 782	207	70	7	0	-
62006	Bargteheide, Stadt	1 582	520	264	99	3	-
62008	Barnitz	1 180	45	25	3	-	-
62009	Barsbüttel	2 468	491	226	112	-	-
62011	Braak	751	97	28	40	-	-
62014	Delingsdorf	809	73	43	4	-	-
62016	Elmenhorst	1 493	127	74	4	-	-
62018	Glinde, Stadt	1 121	611	239	150	-	-
62019	Grabau	914	61	26	4	-	-
62020	Grande	786	69	20	2	-	-
62021	Grönwohld	979	74	51	1	-	-
62022	Großensee	1 210	201	68	4	-	-
62023	Großhansdorf	1 120	311	240	11	-	-
62025	Hamberge	674	72	43	4	-	-
62026	Hamfelde	272	31	21	0	-	-
62027	Hammoor	782	69	46	2	-	-
62031	Heidekamp	349	21	16	0	-	-
62032	Heilshoop	850	38	19	3	-	-
62033	Hohenfelde	163	7	2	-	-	-
62035	Hoisdorf	1 604	208	121	8	-	-
62036	Jersbek	1 791	157	60	1	-	-
62039	Klein Wesenberg	874	46	22	2	-	-
62040	Köthel	385	18	13	0	-	-
62045	Lütjensee	1 405	177	116	9	-	-
62046	Meddewade	310	32	25	1	-	-
62048	Mönkhagen	731	42	21	5	-	-
62050	Neritz	466	26	12	1	-	-
62051	Nienwohld	919	24	15	1	-	-
62053	Oststeinbek	1 136	291	158	57	-	-
62056	Pölitz	1 296	66	38	1	-	-
62058	Rausdorf	487	22	10	0	-	-

noch: 3. Siedlungsflächen nach regionaler Gliederung in Schleswig-Holstein am 31.12.2020

Schl.-Nr.	Land	noch: Darunter						
		noch: davon						
		Tagebau, Grube, Steinbruch	Fläche gemischter Nutzung	Fläche besonderer funkt. Prägung	Sport, Freizeit, Erholung	darunter		Friedhof
						Grünanlage		
		(15000)	(16000)	(17000)	(18000)	(18400)	(19000)	
Hektar								
61105	Vaale	15	23	3	4	2	-	
61106	Vaalermoor	-	11	0	-	-	-	
61107	Wacken	0	12	5	6	2	3	
61108	Warringholz	0	9	0	4	4	-	
61109	Westermoor	-	15	0	0	-	-	
61110	Wewelsfleth	-	29	4	6	4	-	
61111	Wiedenborstel	-	4	0	-	-	-	
61112	Willenscharen	-	14	1	2	2	-	
61113	Wilster, Stadt	-	10	8	17	13	3	
61114	Winseldorf	-	9	0	0	0	-	
61115	Wittenbergen	-	9	0	-	-	-	
61116	Wrist	-	19	4	12	5	1	
61117	Wulfsmoor	-	21	0	1	0	-	
61118	Kollmar	-	50	2	3	1	1	
61119	Neuendorf-Sachsenbande	-	28	0	0	0	-	
062	Stormarn	421	1 425	302	1 518	734	102	
62001	Ahrensburg, Stadt	4	89	39	151	94	19	
62003	Badendorf	-	9	1	2	0	-	
62004	Bad Oldesloe, Stadt	-	99	43	126	103	15	
62005	Bargfeld-Stegen	65	38	15	10	6	2	
62006	Bargteheide, Stadt	8	55	22	61	45	8	
62008	Barnitz	1	16	0	1	1	-	
62009	Barsbüttel	45	60	11	33	19	4	
62011	Braak	-	17	1	9	7	1	
62014	Delingsdorf	-	13	0	12	8	-	
62016	Elmenhorst	0	32	2	14	7	-	
62018	Glinde, Stadt	24	21	24	144	42	8	
62019	Grabau	6	20	1	4	2	0	
62020	Grande	-	21	0	26	6	-	
62021	Grönwohld	0	13	1	8	6	-	
62022	Großensee	-	23	1	104	4	-	
62023	Großhansdorf	-	22	14	22	18	3	
62025	Hamberge	-	12	2	10	6	1	
62026	Hamfelde	0	5	2	3	3	-	
62027	Hammoor	-	17	1	3	1	-	
62031	Heidekamp	-	4	0	1	1	-	
62032	Heilshoop	-	14	0	1	1	-	
62033	Hohenfelde	-	4	0	0	-	0	
62035	Hoisdorf	-	41	1	38	6	-	
62036	Jersbek	5	23	1	67	3	-	
62039	Klein Wesenberg	-	15	2	4	4	2	
62040	Köthel	-	4	0	1	1	-	
62045	Lütjensee	1	17	7	26	14	2	
62046	Meddewade	-	3	0	3	3	-	
62048	Mönkhagen	-	13	0	3	1	-	
62050	Neritz	-	11	0	2	0	-	
62051	Nienwohld	0	8	-	1	0	-	
62053	Oststeinbek	-	33	5	28	9	9	
62056	Pölitz	-	20	0	6	3	-	
62058	Rausdorf	-	8	0	4	3	-	

3. Siedlungsflächen nach regionaler Gliederung in Schleswig–Holstein am 31.12.2020

Schl.–Nr.	Land KREISEFREIE STADT Kreis Gemeinde	Bodenfläche insgesamt	Darunter				
			Siedlungs- flächen	davon			
				Wohnen	Gewerbe, Industrie	Halde	Bergbaubetrieb
				(10000)	(11000)	(12000)	(13000)
Hektar							
62059	Rehhorst	1 618	50	21	2	-	-
62060	Reinbek, Stadt	3 126	865	476	132	-	-
62061	Reinfeld (Holstein), Stadt	1 737	324	174	70	-	-
62062	Rethwisch	1 324	70	34	2	-	-
62065	Rümpel	1 589	61	41	0	-	-
62069	Siek	1 247	149	57	43	-	-
62071	Stapelfeld	1 012	206	39	30	-	-
62076	Tangstedt	3 986	552	190	27	-	-
62078	Todendorf	1 281	69	41	4	-	-
62081	Tremsbüttel	1 033	85	58	0	-	-
62082	Trittau	2 858	354	179	80	-	-
62083	Westerau	1 537	61	30	2	-	-
62086	Witzhave	787	86	47	8	-	-
62087	Zarpen	1 169	69	43	1	-	-
62088	Brunsbek	1 442	90	52	1	-	-
62089	Lasbek	1 240	78	40	4	-	-
62090	Ammersbek	1 771	407	215	12	-	-
62091	Steinburg	2 390	147	80	2	0	-
62092	Travenbrück	2 647	127	59	9	-	-
62093	Feldhorst	1 548	46	18	3	-	-
62094	Wesenberg	1 194	112	40	30	-	-

noch: 3. Siedlungsflächen nach regionaler Gliederung in Schleswig-Holstein am 31.12.2020

Schl.-Nr.	Land KREISEFREIE STADT Kreis Gemeinde	noch: Darunter					
		noch: davon					
		Tagebau, Grube, Steinbruch	Fläche gemischter Nutzung	Fläche besonderer funkt. Prägung	Sport, Freizeit, Erholung	darunter	
						Grünanlage	Friedhof
		(15000)	(16000)	(17000)	(18000)	(18400)	(19000)
Hektar							
62059	Rehhorst	-	23	0	3	2	0
62060	Reinbek, Stadt	53	59	39	97	71	9
62061	Reinfeld (Holstein), Stadt	-	31	17	29	21	3
62062	Rethwisch	-	27	1	5	2	1
62065	Rümpel	-	12	1	6	5	-
62069	Siek	0	25	1	22	19	2
62071	Stapelfeld	1	34	3	99	92	-
62076	Tangstedt	175	64	6	88	12	2
62078	Todendorf	-	20	1	3	1	-
62081	Tremsbüttel	0	16	1	10	7	-
62082	Trittau	6	40	11	32	22	4
62083	Westerau	-	24	1	5	3	-
62086	Witzhave	-	24	2	4	1	1
62087	Zarpen	-	15	3	4	1	2
62088	Brunsbek	9	21	0	6	2	-
62089	Lasbek	-	26	1	7	3	-
62090	Ammersbek	-	42	7	130	16	1
62091	Steinburg	-	48	2	12	6	2
62092	Travenbrück	13	31	7	7	5	1
62093	Feldhorst	-	23	0	2	2	-
62094	Wesenberg	5	19	1	16	16	-

4. Verkehrsflächen nach regionaler Gliederung in Schleswig-Holstein am 31.12.2020

Schl.-Nr.	Land KREISFREIE STADT Kreis Gemeinde	Bodenfläche insgesamt	Darunter						
			Verkehrsfläche	davon					
				Straßenverkehr	Weg	Platz	Bahnverkehr	Flugverkehr	Schiffsverkehr
Hektar									
01	Schleswig-Holstein	1 580 430	69 297	45 413	16 154	1 450	3 349	2 609	322
001	FLensburg	5 673	785	531	46	26	97	78	7
002	KIEL	11 865	1 645	1 153	158	72	131	96	36
003	LÜBECK	21 419	1 993	1 203	278	70	229	140	74
004	NEUMUNSTER	7 166	724	489	80	35	87	34	-
051	Dithmarschen	142 817	5 738	4 127	1 150	101	251	47	61
51001	Albersdorf	1 712	98	68	19	5	6	-	-
51002	Arkebek	692	37	30	4	-	3	-	-
51003	Averlak	906	17	13	4	-	-	-	0
51004	Bargenstedt	1 190	46	44	2	0	-	-	-
51005	Barkenholm	511	13	9	4	0	-	-	-
51006	Barlt	2 288	60	37	21	0	2	-	-
51008	Bergewörden	264	5	2	3	-	-	-	-
51010	Brickeln	607	42	14	7	0	20	-	-
51011	Brunsbüttel, Stadt	6 521	371	241	42	13	17	-	58
51012	Buchholz	1 456	54	38	13	-	3	-	-
51013	Büsum	848	82	61	9	9	1	-	1
51014	Büsumer Deichhausen	287	14	11	2	0	0	-	-
51015	Bunsoh	1 175	44	40	4	0	-	-	0
51016	Burg (Dithmarschen)	1 125	69	41	13	2	13	-	-
51017	Busenwirth	1 009	26	17	9	-	-	-	-
51019	Dellstedt	2 177	61	28	33	-	-	-	-
51020	Delve	1 584	49	23	27	0	-	-	-
51021	Diekhusen-Fahrstedt	746	28	23	5	0	-	-	-
51022	Dingen	701	24	19	3	-	2	-	-
51023	Dörpling	782	31	30	0	-	-	-	-
51024	Eddelak	921	34	28	3	0	3	-	-
51026	Eggstedt	1 279	45	40	5	-	-	-	-
51027	Elpersbüttel	3 017	79	61	7	5	5	-	-
51028	Epenwörden	1 352	51	43	4	-	5	-	-
51030	Fedderingen	969	31	30	1	-	-	-	-
51032	Frestedt	1 033	33	20	13	-	-	-	-
51033	Friedrichsgabekoog	862	23	16	7	0	-	-	-
51034	Friedrichskoog	5 327	158	121	32	4	-	-	1
51035	Gaushorn	645	21	13	8	-	-	-	-
51036	Glüsing	469	19	14	5	-	-	-	-
51037	Großenrade	1 040	41	22	20	-	-	-	-
51038	Groven	790	22	15	5	1	-	-	-
51039	Gudendorf	604	24	17	3	0	4	-	-
51043	Hedwigenkoog	1 636	44	23	21	0	-	-	-
51044	Heide, Stadt	3 197	276	185	60	12	20	-	-
51045	Hellschen-Heringsand-Unterschaar	702	19	17	2	-	-	-	-
51046	Helse	1 144	47	42	4	0	1	-	-
51047	Hemme	1 653	82	57	25	0	-	-	-
51048	Hemmingstedt	1 601	99	62	24	0	12	-	-
51049	Hennstedt	2 193	77	69	6	1	-	-	-
51050	Hillgroven	360	12	11	1	0	-	-	-

4. Verkehrsflächen nach regionaler Gliederung in Schleswig-Holstein am 31.12.2020

Schl.- Nr.	Land KREISFREIE STADT Kreis Gemeinde	Bodenfläche insgesamt	Darunter						
			Verkehrsfläche	davon					
				Straßen- verkehr	Weg	Platz	Bahn- verkehr	Flug- verkehr	Schiffs- verkehr
Hektar									
51051	Hochdonn	546	35	20	5	0	9	-	-
51052	Hövede	294	11	10	1	-	-	-	-
51053	Hollingstedt	974	30	16	14	0	-	-	-
51054	Immenstedt	309	12	11	1	0	-	-	-
51057	Kaiser-Wilhelm-Koog	1 305	30	24	6	-	-	-	-
51058	Karolinenkoog	1 755	40	31	8	0	-	-	-
51060	Kleve	1 281	30	28	2	-	-	-	0
51061	Krempel	482	17	10	5	-	2	-	-
51062	Kronprinzenkoog	2 884	77	59	18	0	-	-	-
51063	Krumstedt	1 589	55	44	11	0	-	-	-
51064	Kuden	1 137	45	40	5	0	-	-	-
51065	Lehe	1 863	46	20	22	0	4	-	-
51067	Lieth	466	16	14	1	1	-	-	-
51068	Linden	1 162	44	34	9	0	-	-	-
51069	Lohe-Rickelshof	539	44	43	1	0	-	-	-
51071	Lunden	465	26	17	5	1	4	-	-
51072	Marne, Stadt	483	53	45	3	2	3	-	-
51073	Marnerdeich	131	5	4	1	-	-	-	-
51074	Meldorf, Stadt	2 126	123	84	24	6	8	-	-
51075	Neuenkirchen	2 514	93	65	25	0	3	-	-
51076	Neufeld	1 040	39	29	9	0	-	-	1
51077	Neufelderkoog	977	25	19	6	0	-	-	0
51078	Nindorf	875	39	25	13	1	-	-	-
51079	Norddeich	690	28	17	11	0	-	-	-
51080	Norderheistedt	433	13	12	1	-	-	-	-
51081	Norderwörden	1 847	85	60	24	1	-	-	-
51082	Nordhastedt	2 656	139	104	26	2	7	-	-
51083	Odderade	1 127	30	16	13	-	-	-	-
51084	Oesterdeichstrich	464	30	13	3	-	2	13	-
51085	Offenbüttel	1 395	40	34	6	-	-	-	-
51086	Osterrade	1 709	47	39	9	-	-	-	-
51087	Ostrohe	666	32	22	10	-	-	-	-
51088	Pahlen	1 080	42	31	10	2	-	-	-
51089	Quickborn	695	38	15	11	-	12	-	-
51090	Ramhusen	480	16	15	1	-	-	-	-
51092	Rehm-Flehde-Bargen	1 463	47	23	16	0	8	-	-
51093	Reinsbüttel	683	24	15	6	-	2	-	-
51096	Sankt Annen	1 489	47	35	6	-	6	-	-
51097	Sankt Michaelisdonn	2 306	157	73	23	2	26	33	-
51098	Sarzbüttel	1 339	44	23	20	0	-	-	-
51099	Schafstedt	1 816	109	99	10	0	-	-	-
51100	Schalkholz	1 252	46	32	14	0	-	-	-
51102	Schlichting	1 250	40	34	6	0	-	-	-
51103	Schmedeswurth	591	19	15	4	0	-	-	-
51104	Schrum	501	16	14	2	-	-	-	-
51105	Schülp	927	32	27	5	-	-	-	-
51107	Stelle-Wittenwurth	1 071	59	26	27	-	7	-	-
51108	Strübbel	440	15	12	3	-	-	-	-
51109	Süderdeich	664	25	17	6	-	2	-	-
51110	Süderhastedt	1 574	61	56	5	0	-	-	-

4. Verkehrsflächen nach regionaler Gliederung in Schleswig-Holstein am 31.12.2020

Schl.- Nr.	Land KREISFREIE STADT Kreis Gemeinde	Bodenfläche insgesamt	Darunter						
			Verkehrsfläche	davon					
				Straßen- verkehr	Weg	Platz	Bahn- verkehr	Flug- verkehr	Schiffs- verkehr
Hektar									
51113	Wöhrden	2 177	95	73	23	0	-	-	-
51114	Tellingstedt	2 110	89	66	22	2	-	-	-
51117	Tielenhemme	1 268	23	19	4	0	-	-	-
51118	Trennewurth	779	25	20	5	-	-	-	-
51119	Volsemehusen	1 678	55	39	12	-	4	-	-
51120	Wallen	186	7	3	4	-	-	-	-
51121	Warwerort	458	17	13	2	2	-	-	-
51122	Weddingstedt	1 789	99	58	27	0	13	-	-
51125	Welmbüttel	760	27	12	14	0	-	-	-
51126	Wennbüttel	459	16	12	1	-	3	-	-
51127	Wesselburen, Stadt	513	36	32	2	1	2	-	-
51128	Wesselburener Deichhausen	507	16	12	4	-	-	-	-
51129	Wesselburenerkoog	2 189	45	35	9	1	-	-	-
51130	Wesseln	376	21	19	1	1	1	-	-
51131	Westerborstel	414	10	5	5	-	-	-	-
51132	Westerdeichstrich	750	27	20	4	2	-	-	-
51133	Wiemerstedt	508	17	16	0	-	-	-	-
51134	Windbergen	1 731	61	46	12	0	3	-	-
51135	Wolmersdorf	611	17	8	9	-	-	-	-
51136	Wrohm	1 145	54	45	8	1	-	-	0
51137	Nordermeldorf	3 410	107	96	3	8	-	-	-
51138	Tensbüttel-Röst	1 936	122	111	6	5	-	-	-
51139	Süderdorf	1 621	56	48	8	0	-	-	0
51140	Oesterwurth	1 419	48	30	14	0	3	-	-
51141	Süderheistedt	844	26	24	2	0	-	-	-
053	Herzogtum Lauenburg	126 307	5 280	3 082	1 835	79	266	13	5
53001	Albsfelde	418	8	5	3	-	-	-	-
53002	Alt-Mölln	644	55	32	22	1	-	-	-
53003	Aumühle	348	40	24	5	1	11	-	-
53004	Bäk	430	16	10	5	0	-	-	-
53005	Bälau	650	18	10	8	0	-	-	-
53006	Basedow	747	28	17	11	-	-	-	-
53007	Basthorst	1 082	40	18	22	0	-	-	-
53008	Behlendorf	1 025	30	15	15	1	-	-	0
53009	Berkenthin	1 034	64	31	32	0	-	-	0
53010	Besenthal	1 265	69	37	31	1	-	-	-
53011	Bliestorf	1 035	33	22	11	-	-	-	-
53012	Börnsen	841	57	50	5	0	2	-	-
53013	Borstorf	864	32	14	18	-	-	-	-
53014	Breitenfelde	1 254	53	34	19	0	-	-	-
53015	Bröthen	1 069	33	16	15	-	2	-	-
53016	Brunsmark	429	17	5	12	-	-	-	-
53017	Brunstorf	1 376	46	22	24	-	-	-	-
53018	Buchholz	293	27	18	5	-	4	-	-
53019	Buchhorst	519	20	10	10	0	-	-	-
53020	Büchen	1 685	137	73	29	2	31	-	-
53021	Dahmker	204	8	4	5	0	-	-	-
53022	Dalldorf	605	39	7	25	-	7	-	-

4. Verkehrsflächen nach regionaler Gliederung in Schleswig-Holstein am 31.12.2020

Schl.- Nr.	Land KREISFREIE STADT Kreis Gemeinde	Bodenfläche insgesamt	Darunter						
			Verkehrsfläche	davon					
				Straßen- verkehr	Weg	Platz	Bahn- verkehr	Flug- verkehr	Schiffs- verkehr
Hektar									
53023	Dassendorf	794	42	38	5	0	-	-	-
53024	Düchelsdorf	301	6	2	3	-	-	-	-
53025	Duvensee	1 239	35	15	20	-	-	-	-
53026	Einhaus	253	18	10	5	0	3	-	-
53027	Elmenhorst	1 299	54	30	23	-	-	-	-
53028	Escheburg	891	61	39	18	0	3	-	-
53029	Fitzen	911	32	7	25	-	-	-	-
53030	Fredeburg	1 009	34	13	12	-	8	-	-
53031	Fuhlenhagen	574	29	23	6	-	-	-	-
53032	Geesthacht, Stadt	3 325	249	206	24	5	14	-	0
53033	Giesensdorf	273	9	4	5	-	-	-	-
53034	Göldenitz	506	16	8	7	-	-	-	-
53035	Göttin	521	30	14	16	-	-	-	-
53036	Grabau	410	21	9	11	-	1	-	-
53037	Grambek	1 266	75	22	38	1	1	13	-
53038	Grinau	274	8	6	2	-	-	-	-
53039	Groß Boden	270	12	9	3	-	-	-	-
53040	Groß Disnack	599	28	9	19	0	-	-	-
53041	Groß Grönau	490	35	28	6	1	-	-	-
53042	Groß Pampau	431	12	4	7	-	-	-	-
53043	Groß Sarau	1 708	141	114	15	1	11	-	-
53044	Groß Schenkenberg	652	19	18	1	0	-	-	-
53045	Grove	528	20	4	13	-	3	-	-
53046	Gudow	4 225	149	83	53	12	-	-	-
53047	Gülzow	1 707	47	24	23	0	-	-	-
53048	Güster	778	39	26	9	1	3	-	-
53049	Hamfelde	347	16	11	5	0	-	-	-
53050	Hamwarde	667	25	14	11	0	-	-	-
53051	Harmsdorf	357	16	9	6	1	-	-	-
53052	Havekost	591	28	12	10	-	6	-	-
53053	Hohenhorn	693	22	14	8	1	-	-	-
53054	Hollenbek	721	25	16	7	0	2	-	-
53056	Hornbek	589	44	31	10	0	2	-	-
53057	Horst	1 205	33	14	12	-	7	-	-
53058	Juliusburg	603	21	10	11	-	-	-	-
53059	Kankelau	421	19	14	5	-	-	-	-
53060	Kasseburg	789	56	44	11	0	-	-	-
53061	Kastorf	690	25	17	8	0	-	-	-
53062	Kittlitz	1 773	32	21	11	0	-	-	-
53064	Klein Pampau	417	15	10	5	0	-	-	-
53066	Klein Zecher	911	20	17	3	0	-	-	-
53067	Klempau	1 007	36	18	17	1	-	-	-
53068	Klinkrade	740	24	17	7	0	-	-	-
53069	Koberg	1 198	33	18	15	-	-	-	-
53070	Köthel	152	6	4	2	0	-	-	-
53071	Kollow	821	22	13	8	0	-	-	-
53072	Kröppelshagen-Fahrendorf	837	40	31	10	0	-	-	-
53073	Krüzen	824	36	21	16	-	-	-	-
53074	Krukow	794	27	11	16	0	-	-	-
53075	Krummesse	335	18	12	6	0	-	-	-

4. Verkehrsflächen nach regionaler Gliederung in Schleswig-Holstein am 31.12.2020

Schl.- Nr.	Land KREISFREIE STADT Kreis Gemeinde	Bodenfläche insgesamt	Darunter						
			Verkehrsfläche	davon					
				Straßen- verkehr	Weg	Platz	Bahn- verkehr	Flug- verkehr	Schiffs- verkehr
Hektar									
53076	Kuddewörde	735	40	24	16	0	-	-	-
53077	Kühsen	728	28	12	15	1	-	-	-
53078	Kulpin	607	13	8	6	-	-	-	-
53079	Labenz	575	20	12	7	1	-	-	-
53080	Langenlehsten	2 337	73	24	49	-	-	-	-
53081	Lankau	1 912	64	27	32	2	3	-	-
53082	Lanze	904	32	8	14	0	9	-	-
53083	Lauenburg/Elbe, Stadt	956	95	67	12	3	9	-	4
53084	Lehmrade	1 140	52	12	40	1	-	-	-
53085	Linau	966	31	22	9	0	-	-	-
53086	Lüchow	461	11	6	5	-	-	-	-
53087	Lüttau	1 124	33	14	18	1	-	-	-
53088	Mechow	443	10	7	3	-	-	-	-
53089	Möhnsen	747	43	33	10	1	-	-	-
53090	Mölln, Stadt	2 505	186	122	44	8	11	-	-
53091	Mühlenrade	374	14	11	3	0	-	-	-
53092	Müssen	1 146	51	26	12	0	13	-	-
53093	Mustin	1 188	31	19	11	-	-	-	-
53094	Niendorf bei Berkenthin	399	19	8	11	-	-	-	-
53095	Niendorf/Stecknitz	841	23	13	10	-	-	-	-
53096	Nusse	622	28	14	13	1	-	-	-
53097	Panten	1 383	41	24	16	0	-	-	-
53098	Pogeez	451	35	22	8	-	5	-	-
53099	Poggensee	544	20	11	9	0	-	-	-
53100	Ratzeburg, Stadt	3 029	139	96	24	6	13	-	-
53101	Ritzerau	1 111	25	9	16	0	-	-	-
53102	Römnitz	515	9	6	2	0	-	-	-
53103	Rondeshagen	951	24	14	9	0	-	-	-
53104	Roseburg	1 624	53	32	12	3	5	-	-
53105	Sachsenwald, Forstgutsbezirk	5 849	238	79	137	2	20	-	-
53106	Sahms	594	21	10	9	0	1	-	-
53107	Salem	2 510	72	43	28	1	-	-	-
53108	Sandesneben	613	23	19	4	0	-	-	-
53109	Schiphorst	815	21	12	10	-	-	-	-
53110	Schmilau	1 155	55	19	29	1	6	-	-
53111	Schnakenbek	1 302	40	21	17	1	-	-	0
53112	Schönberg	1 477	39	26	13	0	-	-	-
53113	Schretstaken	847	21	13	8	-	-	-	-
53114	Schürensöhlen	275	9	7	2	-	-	-	-
53115	Schulendorf	1 138	41	23	18	-	-	-	-
53116	Schwarzenbek, Stadt	1 155	120	80	21	5	13	-	-
53117	Seedorf	2 788	39	22	17	0	-	-	-
53118	Siebenbäumen	882	26	24	2	-	-	-	-
53119	Siebeneichen	468	26	12	9	0	5	-	-
53120	Sierksrade	400	12	8	4	-	-	-	-
53121	Sirksfelde	862	23	14	9	0	-	-	-
53122	Steinhorst	1 629	28	15	13	0	-	-	-
53123	Sterley	2 139	68	35	24	1	8	-	-
53124	Stubben	533	16	9	5	1	-	-	-
53125	Talkau	488	20	16	4	0	-	-	-

4. Verkehrsflächen nach regionaler Gliederung in Schleswig-Holstein am 31.12.2020

Schl.- Nr.	Land KREISFREIE STADT Kreis Gemeinde	Bodenfläche insgesamt	Darunter						
			Verkehrsfläche	davon					
				Straßen- verkehr	Weg	Platz	Bahn- verkehr	Flug- verkehr	Schiffs- verkehr
Hektar									
53126	Tramm	674	34	26	5	2	-	-	-
53127	Walksfelde	351	6	4	3	-	-	-	-
53128	Wangelau	652	18	8	10	-	-	-	-
53129	Wentorf bei Hamburg	687	77	69	4	1	3	-	-
53130	Wentorf (Amt Sandesneben-Nusse)	499	17	12	5	0	-	-	-
53131	Wiershop	515	18	13	5	-	-	-	-
53132	Witzeeze	1 046	47	24	17	0	5	-	0
53133	Wohltorf	597	45	29	10	1	6	-	-
53134	Woltersdorf	790	32	19	8	0	5	-	-
53135	Worth	607	17	13	4	0	-	-	-
53136	Ziethen	1 118	39	18	20	0	-	-	-
054	Nordfriesland	208 356	9 240	5 120	2 457	155	474	997	37
54001	Achtrup	2 990	102	63	32	0	6	-	-
54002	Ahrenshöft	879	34	20	14	-	-	-	-
54003	Ahrenviöl	1 011	31	26	5	-	-	-	-
54004	Ahrenviölfeld	729	29	14	10	-	5	-	-
54005	Alkersum	907	40	13	27	0	-	-	-
54006	Almdorf	570	30	18	9	-	4	-	-
54007	Arlewatt	557	15	13	2	0	-	-	-
54009	Aventoft	1 447	45	30	14	1	-	0	-
54010	Bargum	1 729	76	57	12	0	7	-	-
54011	Behrendorf	1 529	53	45	8	-	-	-	-
54012	Bohmstedt	1 335	62	52	10	0	-	-	-
54013	Bondelum	918	30	23	5	-	2	-	-
54014	Bordelum	3 471	163	108	42	1	9	3	-
54015	Borgsum	551	24	4	20	-	-	-	-
54016	Bosbüll	633	25	18	4	0	3	-	-
54017	Braderup	1 335	51	33	18	0	-	-	-
54018	Bramstedtlund	1 385	43	25	18	-	-	-	-
54019	Bredstedt, Stadt	975	83	57	15	2	6	3	-
54020	Brekum	1 007	66	37	22	2	5	-	-
54022	Dagebüll	3 692	163	104	41	8	6	-	4
54023	Drage	1 633	33	18	15	0	-	-	0
54024	Dreisdorf	1 770	74	26	48	0	-	-	-
54025	Dunsum	272	12	8	4	1	-	-	-
54026	Elisabeth-Sophien-Koog	518	14	9	5	-	-	-	-
54027	Eilhöft	782	26	14	12	0	-	-	-
54032	Fresendelf	260	10	6	4	-	-	-	-
54033	Friedrichstadt, Stadt	402	39	32	3	2	2	-	0
54034	Friedrich-Wilhelm-Lübke-Koog	1 349	42	27	14	-	0	-	-
54035	Garding, Kirchspiel	1 489	40	33	5	-	2	-	-
54036	Garding, Stadt	306	29	22	2	1	4	-	-
54037	Goldebek	1 018	35	31	5	-	-	-	-
54038	Goldelund	1 202	49	42	7	-	-	-	-
54039	Gröde	252	0	-	0	-	-	-	-
54040	Grothusenkoog	327	10	7	2	-	-	-	-
54041	Haselund	1 279	49	35	14	0	-	-	-
54042	Hattstedt	701	51	35	8	1	8	-	-

4. Verkehrsflächen nach regionaler Gliederung in Schleswig-Holstein am 31.12.2020

Schl.- Nr.	Land KREISFREIE STADT Kreis Gemeinde	Bodenfläche insgesamt	Darunter						
			Verkehrsfläche	davon					
				Straßen- verkehr	Weg	Platz	Bahn- verkehr	Flug- verkehr	Schiffs- verkehr
Hektar									
54043	Hattstedtermarsch	3 529	65	16	40	1	8	-	-
54045	Högel	1 628	54	43	10	-	-	-	-
54046	Hörnum (Sylt)	564	28	18	5	3	-	-	2
54048	Holm	400	15	6	7	-	1	-	-
54050	Hallig Hooge	578	13	10	2	0	-	-	0
54052	Horstedt	1 170	57	28	29	-	-	-	-
54054	Hude	354	14	7	6	0	-	-	-
54055	Humptrup	1 699	67	43	18	0	7	-	-
54056	Husum, Stadt	2 580	292	190	39	21	36	-	5
54057	Immenstedt	1 461	143	30	20	0	-	93	-
54059	Joldelund	1 912	70	55	15	-	-	-	-
54061	Kampen (Sylt)	843	47	24	18	4	-	-	1
54062	Karlum	1 446	73	21	52	0	-	-	-
54063	Katharinenheerd	841	21	13	4	0	4	-	-
54065	Klanxbüll	1 063	78	26	14	1	37	-	-
54068	Klixbüll	1 744	98	56	19	0	1	21	-
54070	Koldenbüttel	2 580	58	30	12	1	16	-	-
54071	Kolkerheide	210	6	5	1	-	-	-	-
54072	Kotzenbüll	777	25	18	5	0	2	-	-
54073	Ladelund	2 409	75	52	23	0	-	-	-
54074	Langeneß	1 157	20	8	10	0	1	-	0
54075	Langenhorn	4 740	228	166	50	2	10	-	-
54076	Leck	2 979	401	82	72	5	7	235	-
54077	Lexgaard	524	11	9	2	-	-	-	-
54078	List auf Sylt	1 842	59	43	12	4	-	-	0
54079	Löwenstedt	1 962	81	38	44	0	-	-	-
54080	Lütjenholm	1 071	38	34	4	0	-	-	-
54083	Midlum	850	32	8	24	0	-	-	-
54084	Mildstedt	871	56	43	7	0	6	-	-
54085	Nebel	1 195	39	22	14	3	-	-	0
54086	Neukirchen	3 158	117	84	28	1	5	-	-
54087	Nieblum	786	46	17	23	6	-	-	-
54088	Niebüll, Stadt	3 063	210	137	32	5	36	1	-
54089	Norddorf auf Amrum	589	18	14	3	1	-	-	-
54090	Norderfriedrichskoog	531	18	10	8	-	-	-	-
54091	Nordstrand	5 726	136	79	48	8	-	-	1
54092	Norstedt	1 350	43	39	4	-	-	-	-
54093	Ockholm	1 864	67	52	12	2	-	-	1
54094	Oevenum	1 087	43	6	37	0	-	-	-
54095	Oldenswort	4 584	117	88	16	1	13	-	-
54096	Oldersbek	1 082	48	31	15	0	2	-	-
54097	Olderup	994	41	21	13	-	-	7	-
54098	Oldsum	1 331	60	14	46	0	-	-	-
54099	Ostenfeld (Husum)	2 767	88	59	28	0	-	-	-
54100	Osterhever	1 850	47	32	14	-	-	-	-
54101	Oster-Ohrstedt	1 129	52	37	8	0	7	-	-
54103	Pellworm	3 745	93	63	26	1	-	2	1
54104	Poppenbüll	1 552	41	31	10	0	-	-	-
54105	Ramstedt	542	20	15	3	-	2	-	-
54106	Rantrum	1 369	71	48	18	0	4	-	-

4. Verkehrsflächen nach regionaler Gliederung in Schleswig-Holstein am 31.12.2020

Schl.- Nr.	Land KREISFREIE STADT Kreis Gemeinde	Bodenfläche insgesamt	Darunter						
			Verkehrsfläche	davon					
				Straßen- verkehr	Weg	Platz	Bahn- verkehr	Flug- verkehr	Schiffs- verkehr
				(20000)	(21000)	(22000)	(23000)	(24000)	(25000)
Hektar									
54108	Reußenköge	4 591	119	67	49	3	-	-	-
54109	Risum-Lindholm	3 603	189	128	46	1	14	-	-
54110	Rodenäs	1 984	59	36	23	-	-	-	-
54113	Sankt Peter-Ording	2 835	140	98	22	9	8	2	-
54116	Schwabstedt	1 964	66	26	40	1	-	-	-
54118	Schwesing	1 563	194	43	18	1	3	129	-
54119	Seeth	1 376	50	22	21	6	-	-	-
54120	Simonsberg	1 748	48	19	28	2	-	-	-
54121	Sönnebüll	429	20	17	4	-	-	-	-
54123	Sollwitt	1 095	39	18	22	-	-	-	-
54124	Sprakebüll	1 137	36	25	7	0	3	-	-
54125	Stadum	1 974	82	40	39	3	-	-	-
54126	Stedesand	1 519	62	44	7	0	10	-	-
54128	Struckum	892	49	31	14	0	4	-	-
54129	Süderende	259	12	3	9	0	-	-	-
54130	Süderhöft	260	12	7	5	-	-	-	-
54131	Süderlügum	2 659	146	60	78	3	6	-	-
54132	Südermarsch	3 023	147	90	48	-	9	-	-
54134	Tating	2 949	97	66	17	1	7	6	-
54135	Tetenbüll	3 642	92	74	18	0	-	-	-
54136	Tinningstedt	891	80	18	9	-	-	53	-
54138	Tönning, Stadt	4 443	164	100	41	2	13	-	8
54140	Tümlauer Koog	620	17	9	8	-	-	-	-
54141	Uelvesbüll	1 023	28	23	5	-	-	-	-
54142	Uphusum	706	34	18	12	0	3	-	-
54143	Utersum	526	26	7	18	1	-	-	-
54144	Viöl	1 896	77	53	23	1	-	-	-
54145	Vollerwiek	462	13	8	5	0	-	-	-
54146	Vollstedt	618	31	22	8	0	-	-	-
54148	Welt	820	35	27	8	0	-	-	-
54149	Wenningstedt-Braderup (Sylt)	616	43	31	9	3	-	-	-
54150	Westerhever	1 332	32	13	18	1	-	-	0
54152	Wester-Ohrstedt	1 854	67	49	6	-	11	-	-
54154	Westre	1 914	68	36	32	0	-	-	-
54156	Winnert	1 888	54	33	21	0	-	-	-
54157	Wisch	305	12	7	3	-	2	-	-
54158	Witsum	159	6	3	4	-	-	-	-
54159	Wittbek	1 991	61	35	26	0	-	-	-
54160	Wittdün auf Amrum	261	19	7	3	1	-	-	7
54161	Witzwort	2 814	91	51	25	-	14	-	-
54162	Wobbenbüll	169	8	6	2	0	-	-	-
54163	Wrixum	756	33	9	24	0	-	-	-
54164	Wyk auf Föhr, Stadt	808	88	41	17	6	-	20	2
54165	Galmsbüll	4 905	135	110	21	0	4	-	-
54166	Emmelsbüll-Horsbüll	3 573	140	103	29	0	8	-	-
54167	Enge-Sande	2 482	89	43	44	0	2	-	-
54168	Sylt	5 731	806	218	73	18	76	419	2

4. Verkehrsflächen nach regionaler Gliederung in Schleswig-Holstein am 31.12.2020

Schl.- Nr.	Land KREISFREIE STADT Kreis Gemeinde	Bodenfläche insgesamt	Darunter						
			Verkehrsfläche	davon					
				Straßen- verkehr	Weg	Platz	Bahn- verkehr	Flug- verkehr	Schiffs- verkehr
Hektar									
055	Ostholstein	139 302	5 235	3 477	1 263	173	279	19	25
55001	Ahrensböök	9 537	248	175	69	3	-	1	-
55002	Altenkrempe	3 664	95	55	31	1	8	-	-
55004	Bad Schwartau, Stadt	1 839	159	122	25	5	7	-	-
55006	Beschendorf	854	46	30	10	-	6	-	-
55007	Bosau	6 425	153	107	44	1	-	-	0
55010	Dahme	911	44	30	11	3	-	-	-
55011	Damlos	924	54	34	17	0	3	-	-
55012	Eutin, Stadt	4 139	240	165	46	16	13	-	0
55014	Göhl	2 124	37	25	9	0	3	-	-
55015	Gremersdorf	4 576	138	104	34	0	-	-	-
55016	Grömitz	5 109	182	110	56	12	-	-	3
55017	Großenbrode	2 099	111	70	23	3	13	-	2
55018	Grube	2 021	70	29	28	2	-	12	-
55020	Harmsdorf	1 782	23	13	10	0	-	-	-
55021	Heiligenhafen, Stadt	1 832	151	112	22	15	0	-	2
55022	Heringsdorf	2 955	70	46	17	2	5	-	-
55023	Kabelhorst	579	22	17	5	0	-	-	-
55024	Kasseedorf	3 392	79	49	29	0	-	-	-
55025	Kellenhusen (Ostsee)	817	40	20	17	4	-	-	-
55027	Lensahn	2 770	108	75	25	1	8	-	-
55028	Malente	6 907	222	127	60	4	32	-	-
55029	Manhagen	963	24	19	4	-	-	-	-
55031	Neukirchen	2 860	70	40	20	0	10	-	-
55032	Neustadt in Holstein, Stadt	1 973	177	110	29	9	17	0	11
55033	Oldenburg in Holstein, Stadt	3 969	210	156	34	10	10	-	-
55035	Ratekau	5 962	346	248	68	4	26	-	-
55036	Riepsdorf	2 581	64	26	38	0	-	-	-
55037	Schashagen	4 146	153	112	34	1	6	-	-
55038	Schönwalde am Bungsberg	3 912	90	60	29	1	-	-	-
55039	Sierksdorf	1 950	133	88	13	18	10	4	-
55040	Stockelsdorf	5 670	244	173	66	5	-	-	-
55041	Süsel	7 529	220	162	38	1	16	3	-
55042	Timmendorfer Strand	2 013	118	77	20	11	9	-	1
55043	Wangels	6 712	162	96	57	9	-	-	0
55044	Scharbeutz	5 254	294	219	40	8	27	-	-
55046	Fehmarn, Stadt	18 550	642	379	183	25	50	-	5
056	Pinneberg	66 425	3 663	2 207	1 067	92	157	123	17
56001	Appen	2 030	108	42	40	-	-	27	-
56002	Barmstedt, Stadt	1 717	99	60	31	3	5	-	-
56003	Bevern	804	34	28	6	-	-	-	-
56004	Bilsen	620	26	16	8	1	-	-	-
56005	Bönningstedt	1 205	68	49	11	2	6	-	-
56006	Bokel	1 602	46	17	28	1	-	-	-
56008	Bokholt-Hanredder	856	50	29	14	0	6	-	-
56009	Borstel-Hohenraden	1 488	65	29	35	0	-	-	-
56010	Brande-Hörnerkirchen	1 314	55	21	34	0	-	-	-

4. Verkehrsflächen nach regionaler Gliederung in Schleswig-Holstein am 31.12.2020

Schl.- Nr.	Land KREISFREIE STADT Kreis Gemeinde	Bodenfläche insgesamt	Darunter						
			Verkehrsfläche	davon					
				Straßen- verkehr	Weg	Platz	Bahn- verkehr	Flug- verkehr	Schiffs- verkehr
Hektar									
56011	Bullenkuhlen	393	16	7	9	0	-	-	-
56013	Ellerbek	911	50	38	12	1	0	-	-
56014	Ellerhoop	1 079	49	34	15	-	-	-	-
56015	Elmshorn, Stadt	2 136	295	227	26	17	26	-	0
56016	Groß Nordende	564	14	8	6	-	-	-	-
56017	Groß Offenseth-Aspern	1 056	39	20	20	-	-	-	-
56018	Halstenbek	1 258	124	83	13	4	24	-	-
56019	Haselau	1 889	30	16	14	-	-	-	-
56020	Haseldorf	1 808	45	22	22	1	-	-	0
56021	Hasloh	1 107	67	45	14	0	7	-	-
56022	Heede	1 548	57	26	29	-	2	-	-
56023	Heidgraben	538	39	27	10	1	1	-	-
56024	Heist	996	135	27	18	0	-	90	-
56025	Helgoland	421	23	5	8	1	-	5	5
56026	Hemdingen	1 641	69	36	33	0	-	-	-
56027	Hetlingen	2 410	31	17	15	0	-	-	0
56028	Holm	1 605	65	35	29	1	-	-	-
56029	Klein Nordende	1 079	55	26	26	0	3	-	-
56030	Klein Offenseth-Sparrieshoop	1 692	107	70	33	0	3	-	-
56031	Kölln-Reisiek	677	44	30	14	0	-	-	-
56032	Kummerfeld	650	44	28	15	0	-	-	-
56033	Seester	1 157	28	22	7	-	-	-	-
56034	Langeln	1 028	47	19	23	1	3	-	-
56035	Lutzhorn	2 172	75	33	42	0	-	-	-
56036	Moorrege	1 076	50	31	16	2	-	-	1
56037	Neuendeich	854	25	17	8	-	-	-	-
56038	Osterhorn	638	32	8	15	-	9	-	-
56039	Pinneberg, Stadt	2 154	255	188	40	11	15	-	0
56040	Prisdorf	523	33	17	9	0	6	-	-
56041	Quickborn, Stadt	4 316	278	171	80	14	13	-	-
56042	Raa-Besenbek	1 299	27	18	8	0	1	-	-
56043	Rellingen	1 318	127	112	13	2	-	-	-
56044	Schenefeld, Stadt	999	106	84	15	7	-	-	-
56045	Seestermühe	2 336	33	10	22	-	-	-	1
56046	Seeth-Ekholt	689	40	26	14	0	-	-	-
56047	Tangstedt	1 252	47	25	22	0	-	-	-
56048	Tornesch, Stadt	2 061	184	112	53	6	11	1	-
56049	Uetersen, Stadt	1 143	97	71	18	3	3	-	1
56050	Wedel, Stadt	3 381	189	112	51	12	5	-	9
56051	Westerhorn	937	41	13	23	0	5	-	-
057	Plön	108 356	3 305	2 257	837	77	128	-	7
57001	Ascheberg (Holstein)	2 094	56	34	8	1	13	-	-
57002	Barmissen	515	14	9	4	-	-	-	-
57003	Barsbek	873	20	10	11	0	-	-	-
57004	Behrendorf (Ostsee)	2 091	46	28	16	1	-	-	2
57005	Belau	1 489	35	20	8	0	7	-	-
57006	Bendfeld	441	10	6	4	-	-	-	-
57007	Blekendorf	3 835	91	65	22	3	2	-	-

4. Verkehrsflächen nach regionaler Gliederung in Schleswig-Holstein am 31.12.2020

Schl.- Nr.	Land KREISFREIE STADT Kreis Gemeinde	Bodenfläche insgesamt	Darunter						
			Verkehrsfläche	davon					
				Straßen- verkehr	Weg	Platz	Bahn- verkehr	Flug- verkehr	Schiffs- verkehr
Hektar									
57008	Bönebüttel	2 040	75	44	25	-	6	-	-
57009	Bösdorf	2 109	68	54	13	1	-	-	0
57010	Boksee	552	14	10	4	-	-	-	-
57011	Bothkamp	1 388	33	19	14	0	-	-	-
57012	Brodersdorf	363	17	14	3	0	-	-	-
57013	Dannau	912	25	18	7	-	-	-	-
57015	Dersau	750	22	15	6	1	-	-	-
57016	Dobersdorf	2 191	48	38	10	0	-	-	-
57017	Dörnick	430	15	10	0	-	5	-	-
57018	Fahren	360	7	5	2	-	-	-	-
57020	Fiefbergen	580	19	14	2	-	3	-	-
57021	Giekau	3 281	66	48	18	-	-	-	-
57022	Grebin	2 414	57	39	13	1	4	-	-
57023	Großbarkau	293	7	5	1	-	-	-	-
57024	Großharrie	1 317	42	23	18	-	-	-	-
57025	Heikendorf	1 472	109	87	19	2	-	-	0
57026	Helmstorf	1 273	29	22	6	-	1	-	-
57027	Högsdorf	1 093	35	21	10	0	5	-	-
57028	Höhdorf	563	16	11	5	0	0	-	-
57029	Hohenfelde	1 054	38	26	11	1	-	-	-
57030	Hohwacht (Ostsee)	875	37	28	5	3	2	-	-
57031	Honigsee	1 127	29	18	11	-	-	-	-
57032	Kalübbe	1 180	25	14	5	0	5	-	-
57033	Kirchbarkau	216	13	9	3	0	-	-	-
57034	Kirchnüchel	1 009	18	11	8	-	-	-	-
57035	Klamp	972	34	22	12	0	-	-	-
57037	Klein Barkau	419	21	19	3	0	-	-	-
57038	Kletkamp	1 152	20	12	7	-	2	-	-
57039	Köhn	1 315	31	19	11	0	-	-	-
57040	Krokau	445	11	8	3	0	-	-	-
57041	Krummbek	548	14	9	5	-	-	-	-
57042	Kühren	1 681	31	16	11	1	4	-	-
57043	Laboe	523	39	29	5	3	-	-	2
57044	Lammershagen	2 604	28	19	9	-	-	-	-
57045	Lebrade	1 859	38	27	11	-	-	-	-
57046	Lehmkuhlen	3 138	65	45	20	0	-	-	-
57047	Löptin	907	24	14	10	-	-	-	-
57048	Lütjenburg, Stadt	615	58	48	7	3	0	-	-
57049	Lutterbek	323	17	16	1	-	-	-	-
57050	Martensrade	1 954	33	24	8	0	-	-	-
57051	Mönkeberg	278	32	25	5	0	-	-	2
57052	Mucheln	1 428	26	18	8	-	-	-	-
57053	Nehmten	2 203	35	16	19	0	-	-	-
57054	Nettelsee	647	30	20	10	0	-	-	-
57055	Panker	2 280	85	49	34	2	-	-	-
57056	Passade	432	11	8	1	0	2	-	-
57057	Plön, Stadt	3 676	87	56	15	7	10	-	-
57058	Pohnsdorf	2 462	52	23	24	0	5	-	-
57059	Postfeld	833	24	18	6	-	-	-	-
57060	Prasdorf	477	12	8	4	0	0	-	-

4. Verkehrsflächen nach regionaler Gliederung in Schleswig-Holstein am 31.12.2020

Schl.-Nr.	Land KREISFREIE STADT Kreis Gemeinde	Bodenfläche insgesamt	Darunter								
			Verkehrsfläche	davon							
				Straßenverkehr	Weg	Platz	Bahnverkehr	Flugverkehr	Schiffsverkehr		
										(20000)	(21000)
Hektar											
57062	Preetz, Stadt	1 440	122	83	25	7	7	-	-		
57063	Probsteierhagen	1 495	57	37	13	0	7	-	-		
57065	Rantzau	1 691	39	24	15	0	-	-	-		
57066	Rastorf	2 001	57	46	11	1	-	-	-		
57067	Rathjensdorf	1 179	26	20	6	-	-	-	-		
57068	Rendswühren	1 975	47	32	15	-	-	-	-		
57069	Ruhwinkel	1 313	50	45	6	0	-	-	-		
57070	Schellhorn	1 045	46	39	7	0	-	-	-		
57071	Schillsdorf	2 673	64	35	20	0	9	-	-		
57072	Schlesen	800	18	13	5	0	-	-	-		
57073	Schönberg (Holstein)	1 163	98	59	18	10	10	-	-		
57074	Schönkirchen	1 596	61	47	9	1	4	-	-		
57076	Schwartbuck	1 315	31	17	14	0	-	-	-		
57077	Selent	426	21	16	5	0	-	-	-		
57078	Stakendorf	797	34	20	10	3	-	-	-		
57079	Stein	381	16	12	3	1	-	-	-		
57080	Stolpe	2 321	96	80	15	0	-	-	-		
57081	Stoltenberg	778	16	12	4	-	-	-	-		
57082	Tröndel	758	22	13	9	-	-	-	-		
57083	Tasdorf	510	13	7	6	-	-	-	-		
57084	Wahlstorf	1 483	24	15	4	0	5	-	-		
57085	Wankendorf	1 334	49	35	7	2	5	-	-		
57086	Warnau	398	16	11	5	-	-	-	-		
57087	Wendtorf	511	25	16	6	3	-	-	0		
57088	Wisch	918	59	24	22	13	-	-	0		
57089	Wittmoldt	571	12	9	3	0	-	-	-		
57090	Fargau-Pratjau	2 353	42	24	17	0	-	-	-		
57091	Schwentinental, Stadt	1 781	149	124	16	2	6	-	-		
058	Rendsburg-Eckernförde	218 979	8 763	5 706	2 200	149	394	290	24		
58001	Achterwehr	1 566	57	46	9	0	2	-	0		
58003	Alt Duvenstedt	2 042	123	77	32	5	9	-	-		
58004	Altenhof	1 213	46	31	10	-	5	-	-		
58005	Altenholz	1 904	102	68	23	3	8	-	-		
58007	Arpsdorf	1 210	43	18	19	-	6	-	-		
58008	Ascheffel	1 039	37	26	10	0	-	-	-		
58009	Aukrug	4 990	193	100	72	2	9	11	-		
58010	Bargstall	462	13	8	5	-	-	-	-		
58011	Bargstedt	2 535	75	38	36	0	-	-	-		
58012	Barkelsby	1 786	53	44	8	0	1	-	-		
58013	Beldorf	1 196	60	29	18	1	12	-	-		
58014	Bendorf	2 047	83	53	30	-	-	-	-		
58015	Beringstedt	1 429	51	29	18	-	5	-	-		
58016	Bissee	927	19	11	8	0	-	-	-		
58018	Blumenthal	780	50	47	4	-	-	-	-		
58019	Bönnhusen	529	14	6	6	-	2	-	-		
58021	Bokel	1 527	48	28	16	0	3	-	-		
58022	Bordesholm	1 017	85	59	11	4	10	-	-		
58023	Borgdorf-Seedorf	663	26	18	7	0	-	-	-		

4. Verkehrsflächen nach regionaler Gliederung in Schleswig-Holstein am 31.12.2020

Schl.- Nr.	Land KREISFREIE STADT Kreis Gemeinde	Bodenfläche insgesamt	Darunter						
			Verkehrsfläche	davon					
				Straßen- verkehr	Weg	Platz	Bahn- verkehr	Flug- verkehr	Schiffs- verkehr
Hektar									
58024	Borgstedt	915	57	47	9	1	-	-	-
58025	Bornholt	1 093	33	18	15	-	-	-	-
58026	Bovenau	2 624	61	42	18	0	1	-	-
58027	Brammer	1 366	63	43	19	1	-	-	-
58028	Bredenbek	1 243	59	48	5	-	6	-	-
58029	Breiholz	1 851	59	43	16	0	-	-	0
58030	Brekendorf	2 047	115	71	43	1	-	-	-
58031	Brinjahe	466	16	12	4	-	-	-	-
58032	Brodersby	979	30	22	7	1	-	-	-
58033	Brügge	786	29	21	7	0	1	-	-
58034	Büdelsdorf, Stadt	648	74	57	8	8	1	-	-
58035	Bünsdorf	1 324	33	25	7	0	-	-	-
58036	Christiansholm	842	21	11	10	-	-	-	-
58037	Dänischenhagen	1 571	60	48	11	0	-	-	-
58038	Dätgen	1 062	73	58	14	2	-	-	-
58039	Damendorf	748	23	15	8	0	-	-	-
58040	Damp	1 381	58	37	8	11	-	-	2
58042	Dörphof	1 502	32	26	5	0	-	-	-
58043	Eckernförde, Stadt	2 158	181	127	23	15	10	-	6
58044	Ehndorf	1 468	59	32	27	-	-	-	-
58045	Eisendorf	550	29	20	9	-	-	-	-
58046	Ellerdorf	1 020	44	26	8	-	10	-	-
58047	Elsdorf-Westermühlen	2 748	86	50	36	0	-	-	-
58048	Embühren	745	25	17	7	-	-	-	-
58049	Emkendorf	3 896	149	99	40	-	11	-	-
58050	Felde	1 388	82	66	9	0	6	-	-
58051	Felm	1 533	55	45	6	0	4	-	-
58052	Fleckeby	1 231	43	27	16	0	-	-	0
58053	Flintbek	1 757	102	62	22	3	15	-	-
58054	Fockbek	2 665	147	90	38	2	-	17	-
58055	Friedrichsgraben	538	8	4	5	-	-	-	-
58056	Friedrichsholm	713	22	11	11	-	-	-	-
58057	Gammelby	834	21	16	3	0	2	-	-
58058	Gettorf	935	85	64	12	5	4	-	-
58059	Gnutz	2 293	74	51	23	0	-	-	-
58061	Gokels	1 064	45	24	17	-	4	-	-
58062	Grael	574	18	12	7	0	-	-	-
58063	Grevenkrug	415	17	15	2	1	-	-	-
58064	Groß Buchwald	895	28	16	11	0	-	-	-
58065	Groß Vollstedt	902	40	29	12	-	-	-	-
58066	Groß Wittensee	2 360	58	42	14	1	-	-	-
58067	Güby	1 190	37	24	13	-	-	-	-
58068	Haale	1 303	45	34	11	0	-	-	-
58069	Haby	579	21	12	9	0	-	-	-
58070	Hamdorf	3 059	85	54	30	0	-	-	-
58071	Hamweddel	967	32	18	14	0	-	-	-
58072	Hanerau-Hademarschen	1 450	62	40	17	1	4	-	-
58073	Haßmoor	1 031	38	28	4	5	0	-	-
58074	Heinkenborstel	755	18	11	7	0	-	-	-
58075	Hörsten	883	70	13	7	-	-	51	-

4. Verkehrsflächen nach regionaler Gliederung in Schleswig-Holstein am 31.12.2020

Schl.- Nr.	Land KREISFREIE STADT Kreis Gemeinde	Bodenfläche insgesamt	Darunter						
			Verkehrsfläche	davon					
				Straßen- verkehr	Weg	Platz	Bahn- verkehr	Flug- verkehr	Schiffs- verkehr
				(20000)	(21000)	(22000)	(23000)	(24000)	(25000)
Hektar									
58076	Hoffeld	662	29	27	3	-	-	-	-
58077	Hohenwestedt	1 818	108	79	17	3	8	-	-
58078	Hohn	3 195	317	81	27	1	-	208	-
58080	Holtsee	2 172	46	31	16	0	-	-	-
58081	Holzbunge	519	25	20	4	0	-	-	-
58082	Holzdorf	1 735	42	34	7	0	-	-	-
58083	Hütten	691	17	10	6	0	-	-	-
58084	Hummelfeld	798	20	12	8	0	-	-	-
58085	Jahrsdorf	887	36	22	15	-	-	-	-
58086	Jevenstedt	4 555	181	107	73	1	-	-	-
58087	Karby	209	11	10	1	0	-	-	-
58088	Klein Wittensee	430	23	17	5	1	-	-	-
58089	Königshügel	626	13	3	10	-	-	-	-
58090	Kosel	3 000	65	46	19	0	-	-	-
58091	Krogaspe	1 182	63	42	13	-	8	-	-
58092	Kronshagen	534	64	42	16	2	4	0	-
58093	Krummwisch	1 391	23	16	7	0	-	-	-
58094	Langwedel	2 422	78	57	20	1	-	-	-
58096	Lindau	2 518	51	36	15	0	-	-	0
58097	Lohe-Föhrden	1 603	47	21	22	0	-	3	-
58098	Loop	835	40	29	11	0	-	-	-
58099	Loose	1 312	30	23	7	-	-	-	-
58100	Lütjenwestedt	2 232	70	36	34	-	-	-	-
58101	Luhnstedt	1 534	41	21	20	-	-	-	-
58102	Goosefeld	963	24	20	4	-	-	-	-
58103	Meezen	876	28	13	16	0	-	-	-
58104	Melsdorf	589	46	35	2	3	6	-	-
58105	Mielkendorf	778	43	34	5	4	-	-	-
58106	Mörel	869	24	12	12	-	-	-	-
58107	Molfsee	718	49	42	7	1	-	-	-
58108	Mühbrook	530	20	13	3	-	4	-	-
58109	Negenharrie	1 244	24	15	9	-	-	-	-
58110	Neudorf-Bornstein	1 417	49	34	10	0	5	-	-
58111	Neu Duvenstedt	571	28	22	5	1	-	-	-
58112	Neuwittenbek	1 312	52	30	8	0	14	-	0
58113	Nienborstel	1 648	54	25	29	-	-	-	-
58115	Nindorf	1 403	41	26	15	-	-	-	-
58116	Noer	1 389	36	32	4	0	-	-	-
58117	Nortorf, Stadt	1 277	107	75	22	4	6	-	-
58118	Nübbel	1 402	42	25	17	0	-	-	-
58119	Oldenbüttel	797	22	14	6	-	-	-	2
58120	Oldenhütten	433	10	8	2	-	-	-	-
58121	Osdorf	1 987	48	39	8	0	-	-	-
58122	Ostenfeld (Rendsburg)	727	41	35	3	-	3	-	-
58123	Osterby	984	34	20	13	0	-	-	-
58124	Osterrönfeld	1 789	143	72	31	1	39	-	0
58125	Osterstedt	1 095	34	20	10	0	3	-	-
58126	Ottendorf	355	13	10	3	-	-	-	-
58127	Owschlag	3 931	185	99	64	2	20	-	-
58128	Padenstedt	1 460	88	63	17	0	8	-	-

4. Verkehrsflächen nach regionaler Gliederung in Schleswig-Holstein am 31.12.2020

Schl.- Nr.	Land KREISFREIE STADT Kreis Gemeinde	Bodenfläche insgesamt	Darunter						
			Verkehrsfläche	davon					
				Straßen- verkehr	Weg	Platz	Bahn- verkehr	Flug- verkehr	Schiffs- verkehr
Hektar									
58129	Prinzenmoor	560	24	13	11	-	-	-	0
58130	Quarnbek	1 618	42	29	10	0	2	-	0
58131	Rade b. Hohenwestedt	321	8	3	5	-	-	-	-
58132	Rade b. Rendsburg	652	30	26	4	-	-	-	-
58133	Reesdorf	307	14	8	2	-	5	-	-
58134	Remmels	949	29	20	9	-	-	-	-
58135	Rendsburg, Stadt	2 375	325	203	48	18	44	-	12
58136	Rickert	552	19	12	6	0	1	-	-
58137	Rieseby	3 885	73	48	15	0	10	-	-
58138	Rodenbek	709	18	15	3	-	-	-	-
58139	Rumohr	860	59	47	4	8	-	-	-
58140	Schacht-Audorf	652	51	42	8	1	-	-	0
58141	Schierensee	918	16	13	3	0	-	-	-
58142	Schinkel	1 021	21	16	4	0	-	-	-
58143	Schmalstede	481	21	17	4	-	-	-	-
58144	Schönbek	613	39	31	8	-	-	-	-
58145	Schönhorst	355	9	8	1	-	-	-	-
58146	Schülldorf	1 299	115	82	13	5	16	-	-
58147	Schülp b. Nortorf	985	52	32	13	1	6	-	-
58148	Schülp b. Rendsburg	1 072	45	36	8	0	-	-	1
58150	Schwedeneck	2 855	95	77	14	3	-	-	-
58151	Seefeld	677	27	19	7	-	2	-	-
58152	Sehestedt	1 525	25	16	9	0	-	-	-
58153	Sören	650	25	17	5	2	-	-	-
58154	Sophienhamm	592	14	7	7	-	-	-	-
58155	Stafstedt	1 183	35	24	11	-	-	-	-
58156	Steenfeld	1 161	38	24	12	-	1	-	0
58157	Strande	1 373	43	33	8	2	-	-	0
58158	Tackesdorf	765	17	11	6	-	-	-	-
58159	Tappendorf	669	24	13	9	-	2	-	-
58160	Techelsdorf	434	21	6	7	0	8	-	-
58161	Thaden	1 198	35	18	17	-	-	-	-
58162	Thumbby	2 739	48	36	11	1	-	-	-
58163	Timmaspe	1 536	64	28	32	-	5	-	-
58164	Todenbüttel	1 178	40	28	12	0	-	-	-
58165	Tüttendorf	1 774	59	49	5	-	5	-	-
58166	Waabs	3 326	59	43	15	1	-	-	-
58167	Wapelfeld	811	37	24	10	-	3	-	-
58168	Warder	871	42	32	9	1	-	-	-
58169	Wasbek	2 349	116	80	30	1	5	-	-
58170	Wattenbek	605	32	20	10	0	1	-	-
58171	Westensee	3 692	63	51	11	1	-	-	-
58172	Westerrönfeld	778	69	57	11	0	-	-	0
58173	Windeby	1 477	49	33	16	0	-	-	-
58174	Winnemark	958	21	18	3	0	-	-	0
58175	Ahlefeld-Bistensee	1 004	33	25	8	1	-	-	-

4. Verkehrsflächen nach regionaler Gliederung in Schleswig-Holstein am 31.12.2020

Schl.- Nr.	Land KREISFREIE STADT Kreis Gemeinde	Bodenfläche insgesamt	Darunter						
			Verkehrsfläche	davon					
				Straßen- verkehr	Weg	Platz	Bahn- verkehr	Flug- verkehr	Schiffs- verkehr
Hektar									
059	Schleswig-Flensburg	207 128	8 677	6 809	868	159	221	597	23
59001	Alt Bennebek	1 409	40	32	8	-	-	-	-
59002	Arnis, Stadt	45	3	2	0	0	-	-	0
59005	Bergenhusen	1 822	51	49	2	0	-	-	-
59006	Böel	1 366	46	37	8	0	-	-	-
59008	Böklund	788	36	35	1	0	-	-	-
59009	Börm	1 871	64	62	2	-	-	-	-
59010	Bollingstedt	2 705	146	133	8	3	2	-	-
59012	Borgwedel	995	34	32	1	0	-	-	-
59018	Busdorf	535	91	67	2	2	6	14	-
59019	Danneverk	1 666	164	78	2	1	-	82	-
59020	Dörpstedt	1 661	46	42	3	0	-	-	-
59023	Ellingstedt	2 149	65	61	4	-	-	-	-
59024	Erfde	3 395	129	123	6	1	-	-	-
59026	Fahrdorf	1 200	52	48	3	1	-	-	-
59032	Geltorf	808	23	22	0	0	-	-	-
59034	Grödersby	665	17	13	2	0	2	-	-
59035	Groß Rheide	1 537	58	56	1	-	-	-	-
59037	Havetoft	1 453	51	47	3	1	-	-	-
59039	Hollingstedt	1 751	47	46	1	0	-	-	-
59041	Hüsby	968	45	42	1	-	3	-	-
59042	Idstedt	1 335	52	49	4	0	-	-	-
59043	Jagel	1 189	376	34	5	0	5	332	-
59044	Jübek	1 558	82	68	3	1	10	-	-
59045	Kappeln, Stadt	4 333	174	133	15	6	2	-	17
59049	Klappholz	822	25	23	2	-	-	-	-
59050	Klein Bennebek	2 563	82	80	2	-	-	-	-
59051	Klein Rheide	1 282	189	32	1	-	-	156	-
59053	Kropp	3 194	167	118	32	3	-	13	-
59055	Loit	669	22	20	2	0	-	-	-
59056	Lottorf	578	45	39	0	-	6	-	-
59057	Lürschau	1 651	103	94	5	-	4	-	-
59058	Meggerdorf	2 412	86	72	14	-	-	-	-
59060	Mohrkirch	1 442	44	36	3	0	5	-	-
59062	Neuberend	442	87	20	3	64	-	-	-
59063	Norderbrarup	398	17	13	1	-	3	-	-
59065	Nottfeld	318	13	13	1	-	-	-	-
59067	Oersberg	709	18	14	2	0	1	-	-
59068	Rabenkirchen-Faulück	1 421	48	40	1	1	6	-	-
59070	Rügge	601	17	15	1	-	-	-	-
59072	Saustrup	814	21	16	1	-	3	-	-
59073	Schaalby	2 500	78	65	11	2	-	-	-
59074	Scheggerott	632	18	15	2	-	1	-	-
59075	Schleswig, Stadt	2 430	260	198	28	23	10	0	1
59076	Schnarup-Thumby	1 073	35	32	3	-	-	-	-
59077	Schuby	2 394	144	125	6	1	11	-	-
59078	Selk	1 007	64	59	3	-	2	-	-
59079	Silberstedt	3 791	156	110	36	1	9	-	-

4. Verkehrsflächen nach regionaler Gliederung in Schleswig-Holstein am 31.12.2020

Schl.- Nr.	Land KREISFREIE STADT Kreis Gemeinde	Bodenfläche insgesamt	Darunter						
			Verkehrsfläche	davon					
				Straßen- verkehr	Weg	Platz	Bahn- verkehr	Flug- verkehr	Schiffs- verkehr
Hektar									
59080	Steinfeld	873	30	30	1	0	-	-	-
59081	Stolk	1 454	60	50	10	0	-	-	-
59082	Struxdorf	1 340	48	42	6	0	-	-	-
59083	Süderbrarup	2 006	93	70	12	4	8	-	-
59084	Süderfahrenstedt	915	32	29	4	-	-	-	-
59086	Taarstedt	1 369	42	32	10	0	-	-	-
59087	Tetenhusen	2 319	80	74	6	-	-	-	-
59088	Tielen	1 334	38	37	1	-	-	-	-
59090	Tolk	1 044	35	28	6	0	-	-	-
59092	Treia	2 172	84	70	11	0	3	-	-
59093	Uelsby	1 059	35	28	7	0	-	-	-
59094	Ulsnis	1 981	46	41	5	0	-	-	-
59095	Wagersrott	563	14	10	1	-	3	-	-
59096	Wohlde	1 443	45	22	23	-	-	-	-
59097	Twedt	1 252	40	37	3	-	-	-	-
59098	Nübel	1 834	59	55	4	1	-	-	-
59101	Tastrup	416	17	17	0	-	-	-	-
59102	Ahneby	380	9	7	2	-	-	-	-
59103	Ausacker	913	36	36	1	-	-	-	-
59105	Böxlund	440	16	13	2	-	-	-	-
59106	Dollerup	1 308	49	47	2	0	-	-	-
59107	Eggebek	1 668	102	77	17	1	8	-	-
59109	Esgrus	1 807	46	42	4	0	-	-	-
59112	Gelting	2 002	58	53	3	1	-	-	0
59113	Glücksburg (Ostsee), Stadt	3 968	104	82	13	7	-	-	3
59115	Großenwiehe	3 020	110	97	12	0	-	-	-
59116	Großsolt	2 507	96	92	4	0	-	-	-
59118	Grundhof	1 157	40	35	5	0	-	-	-
59120	Harrislee	1 892	141	121	8	5	8	-	-
59121	Hasselberg	1 131	35	34	1	1	-	-	-
59123	Hörup	1 815	64	49	15	0	0	-	-
59124	Holt	1 342	43	37	6	-	-	-	-
59126	Hürup	1 620	74	69	3	0	2	-	-
59127	Husby	1 931	79	65	6	0	7	-	-
59128	Janneby	1 449	47	41	6	-	-	-	-
59129	Jardelund	1 663	57	55	2	-	-	-	-
59131	Jerrishoe	1 600	58	40	14	0	3	-	-
59132	Jörl	1 969	71	49	22	0	-	-	-
59136	Kronsgaard	592	15	12	3	0	-	-	-
59137	Langballig	1 541	46	41	4	1	-	-	-
59138	Langstedt	1 317	48	35	7	0	5	-	-
59141	Maasbüll	771	32	21	9	0	3	-	-
59142	Maasholm	842	25	15	7	1	-	-	1
59143	Medelby	975	36	35	1	0	-	-	-
59144	Meyn	1 240	45	39	5	0	-	-	-
59145	Munkbrarup	1 327	41	35	5	1	-	-	-
59147	Nieby	807	23	7	16	1	-	-	-
59148	Niesgrau	989	35	28	6	1	-	-	-
59149	Nordhackstedt	1 247	42	35	6	0	-	-	-
59151	Osterby	1 235	39	37	2	-	-	-	-

4. Verkehrsflächen nach regionaler Gliederung in Schleswig-Holstein am 31.12.2020

Schl.- Nr.	Land KREISFREIE STADT Kreis Gemeinde	Bodenfläche insgesamt	Darunter							
			Verkehrsfläche	davon						
				Straßen- verkehr	Weg	Platz	Bahn- verkehr	Flug- verkehr		Schiffs- verkehr
Hektar										
59152	Pommerby	555	12	10	1	0	-	-	0	
59154	Rabel	884	16	13	2	1	-	-	-	
59155	Rabenholz	580	15	12	3	-	-	-	-	
59157	Ringsberg	525	16	15	1	0	-	-	-	
59158	Schafflund	1 909	83	66	9	0	8	-	-	
59159	Sieverstedt	3 101	194	188	5	1	-	-	-	
59161	Sörup	4 432	158	135	11	1	11	-	-	
59162	Sollerup	1 298	39	36	1	0	3	-	-	
59163	Stangheck	1 000	18	16	2	-	-	-	-	
59164	Steinberg	1 629	37	33	4	1	-	-	-	
59167	Sterup	1 715	51	48	3	0	-	-	-	
59168	Stoltebüll	1 640	31	28	3	0	-	-	-	
59169	Süderhackstedt	1 015	34	32	3	-	-	-	-	
59171	Tarp	1 636	98	80	9	2	7	-	-	
59173	Wallsbüll	1 323	49	37	7	1	5	-	-	
59174	Wanderup	2 864	101	69	31	0	-	-	-	
59176	Wees	1 274	63	55	7	1	-	-	-	
59177	Weesby	2 144	65	46	19	-	-	-	-	
59178	Westerholz	1 471	30	28	2	0	-	-	-	
59179	Lindewitt	5 328	194	164	27	2	-	-	-	
59182	Freienwill	1 530	55	46	8	0	-	-	-	
59183	Handewitt	7 772	439	359	55	5	20	-	-	
59184	Oeversee	3 627	183	155	15	2	12	-	-	
59185	Mittelangeln	4 496	150	130	18	1	-	-	-	
59186	Steinbergkirche	3 572	102	97	5	1	-	-	-	
59187	Boren	3 015	92	79	4	0	9	-	-	
59188	Stapel	3 267	126	90	31	1	5	-	-	
59189	Brodersby-Goltoft	1 345	37	32	4	1	-	-	-	
060	Segeberg	134 447	6 046	3 922	1 722	125	191	86	-	
60002	Alveslohe	2 156	109	82	18	1	8	-	-	
60003	Armstedt	892	27	13	14	-	-	-	-	
60004	Bad Bramstedt, Stadt	2 414	200	139	43	8	10	-	-	
60005	Bad Segeberg, Stadt	1 887	178	124	19	24	11	-	-	
60006	Bahrenhof	571	17	10	4	-	3	-	-	
60007	Bark	2 043	70	31	38	-	-	-	-	
60008	Bebensee	668	30	18	12	0	-	-	-	
60009	Bimöhlen	1 724	75	46	26	2	1	-	-	
60010	Blunk	1 069	37	19	17	0	-	-	-	
60011	Boostedt	2 711	128	51	68	2	7	-	-	
60012	Bornhöved	1 412	101	87	13	2	-	0	-	
60013	Borstel	512	21	6	11	-	4	-	-	
60014	Buchholz, Forstgutsbezirk	4 091	82	27	55	-	-	-	-	
60015	Bühnsdorf	415	12	10	2	0	1	-	-	
60016	Daldorf	1 516	62	47	15	-	-	-	-	
60017	Damsdorf	774	27	14	12	-	-	-	-	
60018	Dreggers	279	7	3	3	0	-	-	-	
60019	Ellerau	709	53	41	6	2	4	-	-	
60020	Fahrenkrug	621	34	18	8	1	7	-	-	

4. Verkehrsflächen nach regionaler Gliederung in Schleswig-Holstein am 31.12.2020

Schl.- Nr.	Land KREISFREIE STADT Kreis Gemeinde	Bodenfläche insgesamt	Darunter						
			Verkehrsfläche	davon					
				Straßen- verkehr	Weg	Platz	Bahn- verkehr	Flug- verkehr	Schiffs- verkehr
Hektar									
60021	Föhrden-Barl	923	35	21	12	1	-	-	-
60022	Fredesdorf	589	19	5	14	-	-	-	-
60023	Fuhendorf	649	42	23	12	-	0	7	-
60024	Geschendorf	570	50	40	9	-	-	-	-
60025	Glasau	1 883	34	27	7	-	-	-	-
60026	Gönnebek	1 486	40	28	11	0	-	-	-
60027	Großenaspe	4 562	220	136	71	0	13	-	-
60028	Groß Kummerfeld	3 019	139	77	54	-	8	-	-
60029	Groß Niendorf	1 068	33	19	14	-	-	-	-
60030	Groß Rönnau	638	26	17	10	0	-	-	-
60031	Hagen	820	27	26	2	-	-	-	-
60033	Hardebek	1 001	25	22	3	0	-	-	-
60034	Hartenholm	1 538	59	32	27	0	-	-	-
60035	Hasenkrug	520	26	11	8	0	6	-	-
60036	Hasenmoor	1 776	66	30	23	0	-	13	-
60037	Heidmoor	1 824	69	20	49	0	-	-	-
60038	Heidmühlen	1 783	58	30	27	1	-	-	-
60039	Henstedt-Ulzburg	3 946	272	199	54	6	14	-	-
60040	Hitzhusen	793	47	31	15	0	-	-	-
60041	Högersdorf	495	29	23	6	0	-	-	-
60042	Hüttblek	275	10	9	0	-	-	-	-
60043	Itzstedt	713	37	21	15	1	-	-	-
60044	Kaltenkirchen, Stadt	2 311	220	166	27	15	12	-	-
60045	Kattendorf	984	27	20	7	0	-	-	-
60046	Kayhude	525	21	13	8	0	-	-	-
60047	Kisdorf	2 451	83	58	25	0	-	-	-
60048	Klein Gladebrügge	467	18	9	3	-	5	-	-
60049	Klein Rönnau	453	22	18	3	1	-	-	-
60050	Krems II	1 125	26	19	7	0	-	-	-
60051	Kükels	845	26	15	11	-	-	-	-
60052	Latendorf	1 794	69	31	34	-	3	-	-
60053	Leezen	1 498	52	32	20	1	-	-	-
60054	Lentföhrden	2 008	127	85	34	2	6	-	-
60056	Mönkloh	1 252	29	12	18	-	-	-	-
60057	Mözen	772	27	21	6	0	-	-	-
60058	Nahe	1 037	46	30	15	1	-	-	-
60059	Negernbötzel	1 697	96	69	26	-	1	-	-
60060	Nehms	1 532	33	21	12	0	-	-	-
60061	Neuengörs	1 340	42	24	14	0	5	-	-
60062	Neversdorf	722	31	20	11	0	-	-	-
60063	Norderstedt, Stadt	5 810	601	436	64	25	25	50	-
60064	Nützen	2 162	124	75	44	1	4	-	-
60065	Oering	909	28	16	11	0	-	-	-
60066	Oersdorf	665	23	20	3	0	-	-	-
60067	Pronstorf	3 631	87	59	27	1	-	-	-
60068	Rickling	3 894	172	101	59	1	12	-	-
60069	Rohlstorf	1 968	39	31	8	0	-	-	-
60070	Schackendorf	785	61	47	11	1	2	-	-
60071	Schieren	636	17	11	6	-	-	-	-
60072	Schmalensee	868	33	17	16	-	-	-	-

4. Verkehrsflächen nach regionaler Gliederung in Schleswig-Holstein am 31.12.2020

Schl.- Nr.	Land KREISFREIE STADT Kreis Gemeinde	Bodenfläche insgesamt	Darunter						
			Verkehrsfläche	davon					
				Straßen- verkehr	Weg	Platz	Bahn- verkehr	Flug- verkehr	Schiffs- verkehr
Hektar									
60073	Schmalfeld	1 933	73	45	28	0	-	-	-
60074	Schwissel	444	34	27	7	-	-	-	-
60075	Seedorf	4 894	103	68	34	1	-	-	-
60076	Seth	1 055	40	22	17	0	-	-	-
60077	Sievershütten	708	24	19	6	0	-	-	-
60079	Stipsdorf	351	10	9	1	0	-	-	-
60080	Stocksee	1 138	27	21	5	1	-	-	-
60081	Strukdorf	730	44	40	4	-	-	-	-
60082	Struvenhütten	1 288	47	31	16	-	-	-	-
60084	Stuvenborn	798	26	14	12	0	-	-	-
60085	Sülfeld	2 605	92	61	30	1	-	-	-
60086	Tarbek	1 002	28	24	4	-	-	-	-
60087	Tensfeld	765	35	20	15	-	-	-	-
60088	Todesfelde	1 725	53	28	25	0	-	-	-
60089	Trappenkamp	345	40	34	3	3	-	-	-
60090	Travenhorst	856	19	12	7	-	-	-	-
60091	Traventhal	537	15	12	3	-	-	-	-
60092	Wahlstedt, Stadt	1 575	120	65	29	3	7	16	-
60093	Wakendorf I	534	17	10	3	0	4	-	-
60094	Wakendorf II	1 280	50	32	18	0	-	-	-
60095	Weddelbrook	1 406	51	32	19	0	-	-	-
60096	Weede	1 641	96	71	18	6	1	-	-
60097	Wensin	2 017	36	23	12	0	-	-	-
60098	Westerrade	562	15	9	6	0	-	-	-
60099	Wiemersdorf	1 755	90	51	29	2	7	-	-
60100	Winsen	408	13	9	4	0	-	-	-
60101	Wittenborn	619	30	20	10	1	-	-	-
061	Steinburg	105 570	4 099	2 315	1 355	64	269	90	5
61001	Aasbützel	451	13	8	5	-	-	-	-
61002	Aebtissinwisch	304	10	5	5	-	-	-	-
61003	Agethorst	610	34	22	13	0	-	-	-
61004	Altenmoor	612	18	5	10	-	2	-	-
61005	Auifer	512	15	3	12	-	-	-	-
61006	Bahrenfleth	1 476	29	23	7	-	-	-	-
61007	Beidenfleth	1 360	32	27	4	1	-	-	0
61008	Bekdorf	170	10	8	1	-	1	-	-
61010	Bekmünde	290	17	13	1	-	2	-	-
61011	Besdorf	737	49	39	11	-	-	-	-
61012	Blomesche Wildnis	691	21	17	3	0	1	-	-
61013	Bokelrehm	269	12	6	5	-	-	-	-
61014	Bokhorst	587	19	15	4	-	-	-	-
61015	Borsfleth	1 520	39	27	9	-	3	-	0
61016	Breitenberg	290	10	5	5	0	-	-	-
61017	Breitenburg	1 048	43	32	6	1	4	-	-
61018	Brokdorf	1 979	43	33	10	1	-	-	0
61019	Brokstedt	1 262	56	18	32	0	6	-	-
61020	Büttel	1 108	58	37	13	4	4	-	-
61021	Christinenthal	337	10	8	2	-	-	-	-

4. Verkehrsflächen nach regionaler Gliederung in Schleswig-Holstein am 31.12.2020

Schl.- Nr.	Land KREISFREIE STADT Kreis Gemeinde	Bodenfläche insgesamt	Darunter						
			Verkehrsfläche	davon					
				Straßen- verkehr	Weg	Platz	Bahn- verkehr	Flug- verkehr	Schiffs- verkehr
Hektar									
61022	Dägeling	753	51	33	13	0	4	-	-
61023	Dammfleth	1 610	51	44	6	1	-	-	-
61024	Drage	1 356	31	8	22	0	-	-	-
61025	Ecklak	1 560	39	27	12	-	0	-	0
61026	Elskop	734	12	7	5	-	-	-	-
61027	Engelbrechtsche Wildnis	513	21	11	3	-	7	-	-
61028	Fitzbek	1 024	28	7	21	0	-	-	-
61029	Glückstadt, Stadt	2 275	110	78	13	5	9	-	5
61030	Grevenkop	964	26	19	7	-	-	-	-
61031	Gribbohm	1 323	59	14	23	-	22	-	-
61033	Hadenfeld	235	8	6	2	-	-	-	-
61034	Heiligenstedten	897	61	46	9	0	6	-	0
61035	Heiligenstedtenerkamp	85	5	4	0	-	-	-	-
61036	Hennstedt	1 033	35	15	19	0	-	-	-
61037	Herzhorn	1 243	35	20	11	-	4	-	-
61038	Hingstheide	383	12	8	4	-	-	-	-
61039	Hodorf	749	10	7	3	-	-	-	-
61040	Hohenaspe	1 408	51	26	25	0	-	-	-
61041	Hohenfelde	1 795	72	43	25	0	4	-	-
61042	Hohenlockstedt	4 560	269	78	97	5	-	90	-
61043	Holstenniendorf	1 209	44	21	22	0	-	-	0
61044	Horst (Holstein)	2 906	149	83	47	2	18	-	-
61045	Huje	554	17	5	11	-	-	-	-
61046	Itzehoe, Stadt	2 854	315	241	35	16	23	-	-
61047	Kaaks	856	53	33	13	7	-	-	-
61048	Kaisborstel	297	21	17	4	-	-	-	-
61049	Kellinghusen, Stadt	1 881	127	82	33	9	3	-	-
61050	Kiebitzreihe	870	35	22	6	0	8	-	-
61052	Kleve	557	24	15	7	0	2	-	-
61053	Kollmoor	333	5	1	3	-	-	-	-
61054	Krempdorf	565	17	7	3	-	6	-	-
61055	Krempe, Stadt	338	31	23	2	1	5	-	-
61056	Kremperheide	398	34	15	14	-	4	-	-
61057	Krempermoor	155	12	5	4	1	3	-	-
61058	Kronsmoor	605	18	4	13	-	-	-	-
61059	Krummendiek	178	4	3	1	-	-	-	-
61060	Kudensee	304	11	9	1	-	1	-	-
61061	Lägerdorf	596	40	30	5	1	4	-	-
61062	Landrecht	413	15	8	3	0	4	-	-
61063	Landscheide	744	40	19	17	-	4	-	-
61064	Lockstedt	732	22	9	13	-	-	-	-
61065	Lohbarbek	624	25	13	12	0	-	-	-
61066	Looft	1 243	32	12	20	0	-	-	-
61067	Mehlbek	892	20	13	8	-	-	-	-
61068	Moordiek	630	7	2	5	-	-	-	-
61070	Moorhusen	467	12	4	4	-	5	-	-
61071	Mühlenbarbek	866	36	13	22	0	-	-	-
61072	Münsterdorf	512	34	22	10	0	2	-	-
61073	Neuenbrook	1 432	45	32	8	1	4	-	-
61074	Neuendorf b. Elmshorn	1 579	28	20	8	0	-	-	-

4. Verkehrsflächen nach regionaler Gliederung in Schleswig-Holstein am 31.12.2020

Schl.- Nr.	Land KREISFREIE STADT Kreis Gemeinde	Bodenfläche insgesamt	Darunter						
			Verkehrsfläche	davon					
				Straßen- verkehr	Weg	Platz	Bahn- verkehr	Flug- verkehr	Schiffs- verkehr
Hektar									
61076	Nienbüttel	416	18	11	7	0	-	-	-
61077	Nortorf	2 020	70	40	19	-	11	-	-
61078	Nutteln	697	30	7	18	-	6	-	-
61079	Oelixdorf	1 050	34	17	16	1	-	-	-
61080	Oeschebüttel	548	13	2	11	-	-	-	-
61081	Oldenborstel	424	15	9	7	0	-	-	-
61082	Oldendorf	998	28	13	15	0	0	-	-
61083	Ottenbüttel	991	41	21	20	-	-	-	-
61084	Peissen	1 017	39	15	24	0	-	-	-
61085	Pöschendorf	592	23	15	8	-	-	-	-
61086	Poyenberg	882	26	8	18	0	-	-	-
61087	Puls	1 090	40	15	25	-	-	-	-
61088	Quarnstedt	1 059	39	13	22	-	5	-	-
61089	Rade	392	11	5	6	-	-	-	-
61091	Reher	1 530	56	27	29	0	-	-	-
61092	Rethwisch	984	23	13	10	-	-	-	-
61093	Rosdorf	561	18	6	11	-	-	-	-
61095	Sankt Margarethen	1 279	34	23	10	0	-	-	0
61096	Sarlhusen	1 086	29	7	22	0	-	-	-
61097	Schenefeld	938	44	33	10	1	-	-	-
61098	Schlotfeld	480	24	9	14	0	-	-	-
61100	Silzen	669	20	9	11	-	-	-	-
61101	Sommerland	1 876	52	35	7	0	10	0	-
61102	Störfdorf	741	34	24	4	-	6	-	-
61103	Störkathen	203	8	3	5	-	-	-	-
61104	Süderau	886	18	14	4	0	-	-	-
61105	Vaale	1 491	69	33	17	0	19	-	-
61106	Vaalermoor	622	17	6	11	-	-	-	-
61107	Wacken	710	41	26	15	0	-	-	-
61108	Warringholz	630	19	12	7	-	-	-	-
61109	Westermoor	944	16	4	13	-	-	-	-
61110	Wewelsfleth	2 454	58	45	12	1	-	-	0
61111	Wiedenborstel	452	9	3	7	-	-	-	-
61112	Willenscharen	761	17	6	10	0	-	-	-
61113	Wilster, Stadt	271	35	22	3	2	9	-	-
61114	Winseldorf	562	21	11	10	0	-	-	-
61115	Wittenbergen	459	15	7	8	-	-	-	-
61116	Wrist	1 012	52	22	16	1	12	-	-
61117	Wulfsmoor	878	36	8	20	-	8	-	-
61118	Kollmar	3 282	59	50	7	1	-	-	0
61119	Neuendorf-Sachsenbande	1 930	50	30	14	-	6	-	-
062	Stormarn	76 622	4 104	3 015	839	74	176	-	-
62001	Ahrensburg, Stadt	3 529	294	214	37	7	36	-	-
62003	Badendorf	611	43	39	4	0	-	-	-
62004	Bad Oldesloe, Stadt	5 259	331	226	51	12	42	-	-
62005	Bargfeld-Stegen	1 782	60	45	15	1	-	-	-
62006	Bargtheide, Stadt	1 582	128	100	16	3	8	-	-
62008	Barnitz	1 180	55	43	10	1	-	-	-

4. Verkehrsflächen nach regionaler Gliederung in Schleswig-Holstein am 31.12.2020

Schl.- Nr.	Land KREISFREIE STADT Kreis Gemeinde	Bodenfläche insgesamt	Darunter						
			Verkehrsfläche	davon					
				Straßen- verkehr	Weg	Platz	Bahn- verkehr	Flug- verkehr	Schiffs- verkehr
				(20000)	(21000)	(22000)	(23000)	(24000)	(25000)
Hektar									
62009	Barsbüttel	2 468	252	200	50	2	-	-	-
62011	Braak	751	53	38	14	1	-	-	-
62014	Delingsdorf	809	36	24	7	-	5	-	-
62016	Elmenhorst	1 493	48	43	4	0	-	-	-
62018	Glinde, Stadt	1 121	116	91	12	8	5	-	-
62019	Grabau	914	26	15	11	0	-	-	-
62020	Grande	786	43	28	16	-	-	-	-
62021	Grönwohld	979	52	35	17	-	-	-	-
62022	Großensee	1 210	49	31	16	2	-	-	-
62023	Großhansdorf	1 120	114	90	8	2	14	-	-
62025	Hamberge	674	96	90	6	1	-	-	-
62026	Hamfelde	272	10	7	2	1	-	-	-
62027	Hammoor	782	58	47	12	-	-	-	-
62031	Heidekamp	349	8	7	2	-	-	-	-
62032	Heilshoop	850	29	22	7	0	-	-	-
62033	Hohenfelde	163	4	3	1	0	-	-	-
62035	Hoisdorf	1 604	68	54	14	1	-	-	-
62036	Jersbek	1 791	50	27	23	0	-	-	-
62039	Klein Wesenberg	874	31	26	4	0	-	-	-
62040	Köthel	385	10	4	6	0	-	-	-
62045	Lütjensee	1 405	73	52	20	1	-	-	-
62046	Meddewade	310	12	11	2	-	-	-	-
62048	Mönkhagen	731	54	49	4	-	-	-	-
62050	Neritz	466	19	16	2	-	-	-	-
62051	Nienwohld	919	25	13	12	-	-	-	-
62053	Oststeinbek	1 136	65	53	9	1	2	-	-
62056	Pölit	1 296	42	39	4	0	-	-	-
62058	Rausdorf	487	20	10	9	0	-	-	-
62059	Rehhorst	1 618	37	27	10	0	-	-	-
62060	Reinbek, Stadt	3 126	264	193	45	8	19	-	-
62061	Reinfeld (Holstein), Stadt	1 737	111	79	14	3	15	-	-
62062	Rethwisch	1 324	47	39	7	0	-	-	-
62065	Rümpel	1 589	74	44	20	0	10	-	-
62069	Siek	1 247	75	52	20	3	-	-	-
62071	Stapelfeld	1 012	58	44	14	0	-	-	-
62076	Tangstedt	3 986	145	103	42	0	-	-	-
62078	Todendorf	1 281	66	54	7	5	-	-	-
62081	Tremsbüttel	1 033	64	44	11	2	8	-	-
62082	Trittau	2 858	176	84	88	3	-	-	-
62083	Westerau	1 537	43	33	10	-	-	-	-
62086	Witzhave	787	55	42	13	0	-	-	-
62087	Zarpen	1 169	31	22	8	0	-	-	-
62088	Brunsbek	1 442	58	31	27	0	-	-	-
62089	Lasbek	1 240	59	47	12	1	-	-	-
62090	Ammersbek	1 771	88	67	19	1	1	-	-
62091	Steinburg	2 390	88	66	22	0	-	-	-
62092	Travenbrück	2 647	81	62	18	1	-	-	-
62093	Feldhorst	1 548	43	34	5	-	4	-	-
62094	Wesenberg	1 194	67	55	4	0	8	-	-

5. Vegetationsflächen nach regionaler Gliederung in Schleswig-Holstein am 31.12.2020

Schl.-Nr.	Land KREISFREIE STADT Kreis Gemeinde	Bodenfläche insgesamt	Darunter			
			Vegetation	davon		
				Landwirtschaft	Wald ¹	Gehölz
Hektar						
	Schleswig-Holstein	1 580 430	1 289 634	1 082 086	162 837	5 904
001	FLensburg	5 673	1 830	1 278	371	8
002	KIEL	11 865	3 837	2 862	650	150
003	LÜBECK	21 419	10 394	6 538	3 137	165
004	NEUMÜNSTER	7 166	3 283	2 721	310	22
051	Dithmarschen	142 817	119 876	107 790	5 210	190
51001	Albersdorf	1 712	1 356	1 072	252	0
51002	Arkebek	692	624	446	171	0
51003	Averlak	906	771	673	38	0
51004	Bargenstedt	1 190	1 048	960	61	1
51005	Barkenholm	511	465	416	4	-
51006	Barlt	2 288	2 065	1 739	91	-
51008	Bergewöhrden	264	223	215	3	-
51010	Brickeln	607	531	461	58	5
51011	Brunsbüttel, Stadt	6 521	3 167	2 966	7	37
51012	Buchholz	1 456	1 256	1 123	91	0
51013	Büsum	848	442	413	1	2
51014	Büsumer Deichhausen	287	243	242	2	0
51015	Bunsoh	1 175	989	780	196	1
51016	Burg (Dithmarschen)	1 125	767	586	59	0
51017	Busenwurth	1 009	934	644	-	-
51019	Dellstedt	2 177	1 974	1 685	18	0
51020	Delve	1 584	1 342	1 191	4	0
51021	Diekhusen-Fahrstedt	746	654	653	1	0
51022	Dingen	701	612	571	33	-
51023	Dörpling	782	688	542	10	-
51024	Eddelak	921	776	763	6	1
51026	Eggstedt	1 279	1 145	1 095	30	1
51027	Elpersbüttel	3 017	2 608	1 773	42	0
51028	Epenwöhrden	1 352	1 213	1 195	2	0
51030	Fedderingen	969	890	824	15	8
51032	Frestedt	1 033	950	837	100	-
51033	Friedrichsgabekoog	862	753	742	1	-
51034	Friedrichskoog	5 327	4 771	3 956	2	0
51035	Gaushorn	645	577	475	54	1
51036	Glüsing	469	412	375	21	-
51037	Großenrade	1 040	942	769	150	15
51038	Groven	790	700	697	0	-
51039	Gudendorf	604	526	415	109	1
51043	Hedwigenkoog	1 636	1 514	1 403	1	14
51044	Heide, Stadt	3 197	1 992	1 705	176	20
51045	Hellschen-Heringsand-Unterschaar	702	638	635	0	-
51046	Helse	1 144	997	983	11	0
51047	Hemme	1 653	1 466	1 447	1	-
51048	Hemmingstedt	1 601	1 233	1 171	4	0
51049	Hennstedt	2 193	1 741	1 605	42	0
51050	Hillgroven	360	327	327	-	-
51051	Hochdonn	546	386	296	52	1
51052	Hövede	294	256	238	8	-
51053	Hollingstedt	974	892	766	34	0

noch: 5. Vegetationsflächen nach regionaler Gliederung in Schleswig-Holstein am 31.12.2020

Schl.-Nr.	Land KREISFREIE STADT Kreis Gemeinde	Noch: Darunter			
		noch: davon			
		Heide	Moor	Sumpf	Unland, vegetationslose Fläche
		(34000)	(35000)	(36000)	(37000)
		Hektar			
	Schleswig-Holstein	2 197	8 780	4 207	23 624
001	FLENSBURG	114	4	5	50
002	KIEL	2	35	41	97
003	LÜBECK	35	2	175	342
004	NEUMÜNSTER	2	192	12	23
051	Dithmarschen	93	422	288	5 883
51001	Albersdorf	0	-	-	30
51002	Arkebek	-	-	-	7
51003	Averlak	-	-	41	19
51004	Bargenstedt	0	9	-	16
51005	Barkenholm	-	-	-	45
51006	Barlt	-	-	-	236
51008	Bergewöhrden	-	-	-	5
51010	Brickeln	-	-	2	6
51011	Brunsbüttel, Stadt	-	-	-	156
51012	Buchholz	-	-	-	41
51013	Büsum	-	-	-	26
51014	Büsumer Deichhausen	-	-	-	0
51015	Bunsoh	-	-	-	12
51016	Burg (Dithmarschen)	-	-	-	123
51017	Busenwurth	-	-	-	290
51019	Dellstedt	-	162	-	109
51020	Delve	-	-	-	147
51021	Diekhusen-Fahrstedt	-	-	-	0
51022	Dingen	4	-	-	4
51023	Dörpling	-	-	-	136
51024	Eddelak	-	-	-	5
51026	Eggstedt	1	-	-	18
51027	Elpersbüttel	10	-	-	783
51028	Epenwöhrden	-	-	-	15
51030	Fedderingen	1	24	0	17
51032	Frestedt	-	-	-	13
51033	Friedrichsgabekoog	-	-	-	10
51034	Friedrichskoog	-	-	-	812
51035	Gaushorn	-	1	-	46
51036	Glüsing	-	0	4	11
51037	Großenrade	-	-	0	8
51038	Groven	-	-	-	2
51039	Gudendorf	-	-	-	1
51043	Hedwigenkoog	-	-	-	96
51044	Heide, Stadt	-	65	-	25
51045	Hellschen-Heringsand-Unterschaar	-	-	-	3
51046	Helse	-	-	-	3
51047	Hemme	-	17	-	0
51048	Hemmingstedt	-	-	4	53
51049	Hennstedt	-	1	2	92
51050	Hillgroven	-	-	-	-
51051	Hochdonn	-	-	-	36
51052	Hövede	-	-	-	9
51053	Hollingstedt	-	-	-	92

5. Vegetationsflächen nach regionaler Gliederung in Schleswig-Holstein am 31.12.2020

Schl.-Nr.	Land KREISFREIE STADT Kreis Gemeinde	Bodenfläche insgesamt	Darunter			
			Vegetation	davon		
				Landwirtschaft	Wald ¹	Gehölz
Hektar						
51054	Immenstedt	309	282	278	1	-
51057	Kaiser-Wilhelm-Koog	1 305	1 193	1 025	0	-
51058	Karolinenkoog	1 755	1 199	1 191	1	-
51060	Kleve	1 281	1 125	1 067	13	0
51061	Krempel	482	421	365	9	0
51062	Kronprinzenkoog	2 884	2 646	2 378	0	0
51063	Krumstedt	1 589	1 449	1 195	200	0
51064	Kuden	1 137	984	853	80	10
51065	Lehe	1 863	1 611	1 596	2	-
51067	Lieth	466	336	325	6	1
51068	Linden	1 162	1 033	971	33	-
51069	Lohe-Rickelshof	539	383	364	8	2
51071	Lunden	465	351	280	35	-
51072	Marne, Stadt	483	175	173	-	-
51073	Marnerdeich	131	102	102	-	-
51074	Meldorf, Stadt	2 126	1 447	1 344	8	2
51075	Neuenkirchen	2 514	2 261	2 232	2	4
51076	Neufeld	1 040	929	928	0	0
51077	Neufelderkoog	977	890	883	-	-
51078	Nindorf	875	722	683	31	3
51079	Norddeich	690	617	616	-	0
51080	Norderheistedt	433	400	397	2	0
51081	Norderwörden	1 847	1 667	1 661	5	0
51082	Nordhastedt	2 656	2 231	1 675	261	8
51083	Odderade	1 127	1 043	648	359	-
51084	Oesterdeichstrich	464	399	398	-	0
51085	Offenbüttel	1 395	1 268	1 124	47	-
51086	Osterrade	1 709	1 576	1 476	58	-
51087	Ostrohe	666	529	434	63	4
51088	Pahlen	1 080	867	820	9	1
51089	Quickborn	695	633	258	373	-
51090	Ramhusen	480	427	426	0	-
51092	Rehm-Flehde-Bargen	1 463	1 321	936	42	1
51093	Reinsbüttel	683	605	604	1	-
51096	Sankt Annen	1 489	1 322	1 303	4	-
51097	Sankt Michaelisdonn	2 306	1 807	1 630	128	4
51098	Sarzbüttel	1 339	1 175	973	156	-
51099	Schafstedt	1 816	1 527	1 380	122	6
51100	Schalkholz	1 252	1 087	957	37	0
51102	Schlichting	1 250	1 136	1 121	9	-
51103	Schmedeswurth	591	533	531	1	-
51104	Schrum	501	474	392	41	3
51105	Schülp	927	810	809	0	-
51107	Stelle-Wittenwurth	1 071	950	863	5	2
51108	Strübbel	440	397	397	-	-
51109	Süderdeich	664	585	581	3	0
51110	Süderhastedt	1 574	1 427	1 307	99	2
51113	Wörden	2 177	1 914	1 899	1	-
51114	Tellingstedt	2 110	1 800	1 638	39	0
51117	Tielenhemme	1 268	1 149	1 127	1	-

noch: 5. Vegetationsflächen nach regionaler Gliederung in Schleswig-Holstein am 31.12.2020

Schl.-Nr.	Land KREISFREIE STADT Kreis Gemeinde	Noch: Darunter			
		noch: davon			
		Heide	Moor	Sumpf	Unland, vegetationslose Fläche
		(34000)	(35000)	(36000)	(37000)
		Hektar			
51054	Immenstedt	2	-	-	1
51057	Kaiser-Wilhelm-Koog	-	-	-	168
51058	Karolinenkoog	-	-	-	6
51060	Kleve	-	-	24	20
51061	Krempel	-	-	-	48
51062	Kronprinzenkoog	-	-	-	267
51063	Krumstedt	13	-	-	41
51064	Kuden	-	-	11	30
51065	Lehe	-	-	1	12
51067	Lieth	-	-	-	4
51068	Linden	-	3	0	26
51069	Lohe-Rickelshof	-	-	-	9
51071	Lunden	-	-	22	15
51072	Marne, Stadt	-	-	-	1
51073	Marnerdeich	-	-	-	1
51074	Meldorf, Stadt	-	-	-	93
51075	Neuenkirchen	-	-	-	23
51076	Neufeld	-	-	-	1
51077	Neufelderkoog	-	-	-	8
51078	Nindorf	-	-	-	6
51079	Norddeich	-	-	-	1
51080	Norderheistedt	-	-	0	0
51081	Norderwörden	-	-	-	1
51082	Nordhastedt	-	0	-	287
51083	Odderade	-	-	-	36
51084	Oesterdeichstrich	-	-	-	1
51085	Offenbüttel	-	29	3	65
51086	Osterrade	-	24	6	11
51087	Ostrohe	-	26	-	2
51088	Pahlen	-	-	-	37
51089	Quickborn	0	-	-	2
51090	Ramhusen	-	-	-	0
51092	Rehm-Flehde-Bargen	-	-	11	331
51093	Reinsbüttel	-	-	-	0
51096	Sankt Annen	-	-	2	14
51097	Sankt Michaelisdonn	23	-	-	21
51098	Sarzbüttel	-	0	1	45
51099	Schafstedt	-	-	-	20
51100	Schalkholz	-	57	0	35
51102	Schlichting	-	-	-	6
51103	Schmedeswurth	-	-	-	1
51104	Schrum	38	-	1	1
51105	Schülp	-	-	-	0
51107	Stelle-Wittenwurth	-	-	-	79
51108	Strübbel	-	-	-	-
51109	Süderdeich	-	-	-	1
51110	Süderhastedt	0	-	-	19
51113	Wörden	-	-	-	14
51114	Tellingstedt	-	1	78	44
51117	Tielenhemme	-	-	-	20

5. Vegetationsflächen nach regionaler Gliederung in Schleswig-Holstein am 31.12.2020

Schl.-Nr.	Land KREISFREIE STADT Kreis Gemeinde	Bodenfläche insgesamt	Darunter			
			Vegetation	davon		
				Landwirtschaft	Wald ¹	Gehölz
Hektar						
51118	Trennewurth	779	702	702	-	-
51119	Volsenhusen	1 678	1 534	1 531	0	2
51120	Wallen	186	167	162	3	-
51121	Warwerort	458	359	325	0	0
51122	Weddingstedt	1 789	1 509	1 315	154	12
51125	Welmbüttel	760	687	325	269	2
51126	Wennbüttel	459	412	297	103	-
51127	Wesselburen, Stadt	513	324	316	2	2
51128	Wesselburener Deichhausen	507	463	452	0	-
51129	Wesselburenerkoog	2 189	1 516	1 499	0	-
51130	Wesseln	376	264	260	1	-
51131	Westerborstel	414	387	376	2	1
51132	Westerdeichstrich	750	624	623	-	0
51133	Wiemerstedt	508	465	428	37	-
51134	Windbergen	1 731	1 567	1 407	66	0
51135	Wolmersdorf	611	546	510	19	2
51136	Wrohm	1 145	996	972	10	1
51137	Nordermeldorf	3 410	3 060	2 974	3	0
51138	Tensbüttel-Röst	1 936	1 686	1 398	186	0
51139	Süderdorf	1 621	1 491	1 415	73	-
51140	Oesterwurth	1 419	1 293	1 292	0	0
51141	Süderheistedt	844	753	726	24	0
053	Herzogtum Lauenburg	126 307	105 908	71 676	32 931	199
53001	Albsfelde	418	404	151	253	-
53002	Alt-Mölln	644	508	428	77	2
53003	Aumühle	348	136	20	115	1
53004	Bäk	430	368	256	111	-
53005	Bälau	650	605	464	141	-
53006	Basedow	747	662	561	88	-
53007	Basthorst	1 082	1 004	653	347	2
53008	Behlendorf	1 025	881	677	196	1
53009	Berkenthin	1 034	853	776	60	5
53010	Besenthal	1 265	1 170	673	497	-
53011	Bliestorf	1 035	947	568	372	4
53012	Börnsen	841	613	447	163	0
53013	Borstorf	864	799	323	474	0
53014	Breitenfelde	1 254	1 066	1 016	50	-
53015	Bröthen	1 069	1 001	536	436	27
53016	Brunsmark	429	400	103	297	-
53017	Brunstorf	1 376	1 169	900	268	-
53018	Buchholz	293	238	204	32	0
53019	Buchhorst	519	443	337	89	0
53020	Büchen	1 685	1 202	884	221	1
53021	Dahmker	204	180	172	7	-
53022	Dalldorf	605	500	426	67	2
53023	Dassendorf	794	568	514	48	-
53024	Düchelsdorf	301	283	268	15	-
53025	Duvensee	1 239	1 144	897	238	0
53026	Einhaus	253	215	199	14	1
53027	Elmenhorst	1 299	1 068	708	307	49

noch: 5. Vegetationsflächen nach regionaler Gliederung in Schleswig-Holstein am 31.12.2020

Schl.-Nr.	Land	Noch: Darunter			
		noch: davon			
		Heide	Moor	Sumpf	Unland, vegetationslose Fläche
		(34000)	(35000)	(36000)	(37000)
Kreis		Hektar			
Gemeinde					
51118	Trennewurth	-	-	-	0
51119	Volsenhusen	-	-	-	1
51120	Wallen	-	-	-	2
51121	Warwerort	-	-	1	33
51122	Weddingstedt	-	-	0	28
51125	Welmbüttel	-	-	70	21
51126	Wennbüttel	1	-	-	12
51127	Wesselburen, Stadt	-	-	-	4
51128	Wesselburener Deichhausen	-	-	-	11
51129	Wesselburenerkoog	-	-	-	17
51130	Wesseln	-	-	-	3
51131	Westerborstel	-	-	-	9
51132	Westerdeichstrich	-	-	-	1
51133	Wiemerstedt	-	-	-	1
51134	Windbergen	-	-	-	94
51135	Wolmersdorf	-	-	2	12
51136	Wrohm	-	-	0	13
51137	Nordermeldorf	-	-	1	82
51138	Tensbüttel-Röst	-	0	-	102
51139	Süderdorf	-	-	0	2
51140	Oesterwurth	-	-	-	0
51141	Süderheistedt	-	-	-	3
053	Herzogtum Lauenburg	261	245	281	316
53001	Albsfelde	-	-	-	-
53002	Alt-Mölln	0	-	-	0
53003	Aumühle	-	-	-	0
53004	Bäk	-	-	1	0
53005	Bälau	-	-	0	0
53006	Basedow	-	-	0	13
53007	Basthorst	-	-	-	1
53008	Behlendorf	-	-	2	4
53009	Berkenthin	-	-	9	3
53010	Besenthal	-	-	0	0
53011	Bliestorf	-	-	2	-
53012	Börnsen	0	-	2	1
53013	Borstorf	-	-	-	2
53014	Breitenfelde	-	-	0	0
53015	Bröthen	-	0	1	-
53016	Brunsmark	-	-	-	-
53017	Brunstorf	-	-	-	1
53018	Buchholz	-	-	0	2
53019	Buchhorst	9	-	-	7
53020	Büchen	90	-	3	3
53021	Dahmker	-	-	-	-
53022	Dalldorf	-	-	4	1
53023	Dassendorf	-	-	-	5
53024	Düchelsdorf	-	1	0	-
53025	Duvensee	-	9	0	-
53026	Einhaus	-	-	-	0
53027	Elmenhorst	2	-	2	-

5. Vegetationsflächen nach regionaler Gliederung in Schleswig-Holstein am 31.12.2020

Schl.-Nr.	Land KREISFREIE STADT Kreis Gemeinde	Bodenfläche insgesamt	Darunter			
			Vegetation	davon		
				Landwirtschaft	Wald ¹	Gehölz
Hektar						
53028	Escheburg	891	623	498	106	-
53029	Fitzen	911	797	587	189	0
53030	Fredeburg	1 009	966	196	769	0
53031	Fuhlenhagen	574	514	461	52	-
53032	Geesthacht, Stadt	3 325	1 786	950	779	-
53033	Giesensdorf	273	252	242	9	-
53034	Göldenitz	506	469	439	29	-
53035	Göttin	521	474	316	147	0
53036	Grabau	410	357	328	28	-
53037	Grambek	1 266	1 024	216	783	-
53038	Grinau	274	247	228	19	-
53039	Groß Boden	270	241	238	2	0
53040	Groß Disnack	599	560	225	329	-
53041	Groß Grönau	490	316	254	58	-
53042	Groß Pampau	431	374	339	34	-
53043	Groß Sarau	1 708	1 443	1 222	201	2
53044	Groß Schenkenberg	652	588	546	38	1
53045	Grove	528	486	442	43	-
53046	Gudow	4 225	3 747	1 910	1 728	2
53047	Gülzow	1 707	1 577	1 018	555	2
53048	Güster	778	465	325	125	1
53049	Hamfelde	347	297	246	41	1
53050	Hamwarde	667	592	488	102	0
53051	Harmsdorf	357	322	273	44	4
53052	Havekost	591	547	493	51	0
53053	Hohenhorn	693	624	588	31	-
53054	Hollenbek	721	662	622	37	-
53056	Hornbek	589	507	329	159	-
53057	Horst	1 205	1 121	802	302	-
53058	Juliusburg	603	563	471	92	-
53059	Kankelau	421	382	362	18	0
53060	Kasseburg	789	691	563	128	-
53061	Kastorf	690	586	556	24	4
53062	Kittlitz	1 773	1 505	1 106	395	0
53064	Klein Pampau	417	357	298	58	0
53066	Klein Zecher	911	857	773	79	-
53067	Klempau	1 007	891	785	99	1
53068	Klinkrade	740	679	667	11	-
53069	Koberg	1 198	1 107	671	424	2
53070	Köthel	152	122	110	10	-
53071	Kollow	821	755	629	126	-
53072	Kröppelshagen-Fahrendorf	837	733	492	240	0
53073	Krüzen	824	752	682	67	-
53074	Krukow	794	741	574	166	-
53075	Krummesse	335	242	218	19	0
53076	Kuddewörde	735	614	558	54	0
53077	Kühsen	728	661	571	85	0
53078	Kulpin	607	571	532	37	-
53079	Labenz	575	499	494	4	-
53080	Langenlehsten	2 337	2 239	669	1 523	0

noch: 5. Vegetationsflächen nach regionaler Gliederung in Schleswig-Holstein am 31.12.2020

Schl.-Nr.	Land KREISFREIE STADT Kreis Gemeinde	Noch: Darunter			
		noch: davon			
		Heide	Moor	Sumpf	Unland, vegetationslose Fläche
		(34000)	(35000)	(36000)	(37000)
		Hektar			
53028	Escheburg	10	-	6	2
53029	Fitzen	-	1	1	18
53030	Fredeburg	-	-	1	0
53031	Fuhlenhagen	-	-	0	1
53032	Geesthacht, Stadt	33	-	3	21
53033	Giesensdorf	-	-	-	-
53034	Göldenitz	-	-	1	1
53035	Göttin	10	-	1	-
53036	Grabau	-	-	0	1
53037	Grambek	9	17	-	-
53038	Grinau	-	-	-	1
53039	Groß Boden	-	-	0	0
53040	Groß Disnack	-	-	3	2
53041	Groß Grönu	-	-	1	2
53042	Groß Pampau	-	0	-	1
53043	Groß Sarau	5	1	4	7
53044	Groß Schenkenberg	-	-	-	2
53045	Grove	-	-	-	2
53046	Gudow	23	72	10	3
53047	Gülzow	-	-	-	2
53048	Güster	0	-	1	14
53049	Hamfelde	0	3	3	2
53050	Hamwarde	3	-	-	0
53051	Harmsdorf	-	-	-	1
53052	Havekost	1	2	-	-
53053	Hohenhorn	-	-	-	6
53054	Hollenbek	-	-	-	3
53056	Hornbek	7	7	3	2
53057	Horst	-	7	2	7
53058	Juliusburg	-	-	-	-
53059	Kankelau	-	1	-	2
53060	Kasseburg	-	-	0	-
53061	Kastorf	-	-	-	2
53062	Kittlitz	-	3	0	1
53064	Klein Pampau	-	-	1	0
53066	Klein Zecher	-	-	0	5
53067	Klempau	-	-	4	1
53068	Klinkrade	-	1	-	-
53069	Koberg	-	1	1	7
53070	Köthel	0	-	2	0
53071	Kollow	-	-	-	-
53072	Kröppelshagen-Fahrendorf	-	-	-	1
53073	Krüzen	-	-	-	3
53074	Krukow	-	-	-	0
53075	Krummesse	-	-	-	5
53076	Kuddewörde	-	0	-	1
53077	Kühsen	-	-	3	2
53078	Kulpin	-	-	2	1
53079	Labenz	-	-	-	0
53080	Langenlehsten	34	11	2	-

5. Vegetationsflächen nach regionaler Gliederung in Schleswig-Holstein am 31.12.2020

Schl.-Nr.	Land KREISFREIE STADT Kreis Gemeinde	Bodenfläche insgesamt	Darunter			
			Vegetation	davon		
				Landwirtschaft	Wald ¹	Gehölz
Hektar						
53081	Lankau	1 912	1 717	1 079	629	1
53082	Lanze	904	779	752	20	0
53083	Lauenburg/Elbe, Stadt	956	367	329	33	3
53084	Lehmrade	1 140	954	496	442	-
53085	Linau	966	844	794	42	3
53086	Lüchow	461	430	425	6	-
53087	Lüttau	1 124	1 039	900	138	-
53088	Mechow	443	411	400	10	-
53089	Möhnsen	747	662	593	61	6
53090	Mölln, Stadt	2 505	1 544	256	1 272	1
53091	Mühlenrade	374	340	309	30	-
53092	Müssen	1 146	997	824	163	0
53093	Mustin	1 188	1 034	883	145	-
53094	Niendorf bei Berkenthin	399	357	307	48	-
53095	Niendorf/Stecknitz	841	772	615	157	-
53096	Nusse	622	521	474	46	1
53097	Panten	1 383	1 258	1 091	131	6
53098	Pogeez	451	385	329	45	1
53099	Poggensee	544	504	367	133	-
53100	Ratzeburg, Stadt	3 029	839	364	367	7
53101	Ritzerau	1 111	1 027	569	447	-
53102	Römnitz	515	491	327	152	1
53103	Rondeshagen	951	844	769	75	1
53104	Roseburg	1 624	1 502	824	670	3
53105	Sachsenwald, Forstgutsbezirk	5 849	5 582	98	5 483	-
53106	Sahms	594	545	469	42	16
53107	Salem	2 510	2 156	1 205	909	3
53108	Sandesneben	613	508	505	3	-
53109	Schiphorst	815	756	687	69	0
53110	Schmilau	1 155	1 027	772	244	2
53111	Schnakenbek	1 302	1 044	392	649	-
53112	Schönberg	1 477	1 344	872	458	7
53113	Schretstaken	847	789	576	213	0
53114	Schürensöhlen	275	252	238	12	-
53115	Schulendorf	1 138	1 050	837	211	-
53116	Schwarzenbek, Stadt	1 155	580	256	316	4
53117	Seedorf	2 788	1 809	1 129	634	-
53118	Siebenbäumen	882	808	779	25	1
53119	Siebeneichen	468	413	381	29	0
53120	Sierksrade	400	362	338	24	0
53121	Sirksfelde	862	798	411	360	-
53122	Steinhorst	1 629	1 538	951	582	-
53123	Sterley	2 139	1 955	1 353	600	0
53124	Stubben	533	481	477	5	-
53125	Talkau	488	438	342	94	1
53126	Tramm	674	611	361	240	-
53127	Walksfelde	351	329	313	16	-
53128	Wangelau	652	607	538	69	-
53129	Wentorf bei Hamburg	687	150	74	74	-
53130	Wentorf (Amt Sandesneben-Nusse)	499	429	423	4	2

noch: 5. Vegetationsflächen nach regionaler Gliederung in Schleswig-Holstein am 31.12.2020

Schl.-Nr.	Land KREISFREIE STADT Kreis Gemeinde	Noch: Darunter			
		noch: davon			
		Heide	Moor	Sumpf	Unland, vegetationslose Fläche
		(34000)	(35000)	(36000)	(37000)
		Hektar			
53081	Lankau	1	-	6	0
53082	Lanze	-	-	-	7
53083	Lauenburg/Elbe, Stadt	0	-	-	3
53084	Lehmrade	5	1	8	2
53085	Linau	-	-	1	3
53086	Lüchow	-	-	0	0
53087	Lüttau	-	-	-	1
53088	Mechow	-	1	0	0
53089	Möhnsen	-	1	-	1
53090	Mölln, Stadt	2	8	3	1
53091	Mühlenrade	-	-	-	0
53092	Müssen	-	-	-	11
53093	Mustin	-	1	4	1
53094	Niendorf bei Berkenthin	-	-	-	1
53095	Niendorf/Stecknitz	-	-	0	-
53096	Nusse	0	-	-	0
53097	Panten	5	9	3	15
53098	Pogeez	-	-	7	3
53099	Poggensee	2	-	0	2
53100	Ratzeburg, Stadt	-	33	64	3
53101	Ritzerau	-	-	12	0
53102	Römnitz	-	-	3	8
53103	Rondeshagen	-	-	0	-
53104	Roseburg	0	1	1	4
53105	Sachsenwald, Forstgutsbezirk	-	1	-	-
53106	Sahms	-	-	8	9
53107	Salem	0	0	12	26
53108	Sandesneben	-	-	-	0
53109	Schiphorst	-	-	0	0
53110	Schmilau	-	1	7	2
53111	Schnakenbek	-	-	-	3
53112	Schönberg	-	-	1	6
53113	Schretstaken	-	0	-	-
53114	Schürensöhlen	-	-	0	2
53115	Schulendorf	-	0	-	1
53116	Schwarzenbek, Stadt	-	1	-	3
53117	Seedorf	0	0	46	1
53118	Siebenbäumen	-	0	-	3
53119	Siebeneichen	0	-	2	1
53120	Sierksrade	-	-	-	0
53121	Sirksfelde	-	26	-	1
53122	Steinhorst	-	1	4	0
53123	Sterley	-	-	1	1
53124	Stubben	-	-	-	-
53125	Talkau	-	-	1	-
53126	Tramm	6	-	0	4
53127	Walksfelde	-	-	-	0
53128	Wangelau	-	-	-	-
53129	Wentorf bei Hamburg	-	-	2	0
53130	Wentorf (Amt Sandesneben-Nusse)	-	-	0	1

5. Vegetationsflächen nach regionaler Gliederung in Schleswig-Holstein am 31.12.2020

Schl.-Nr.	Land KREISFREIE STADT Kreis Gemeinde	Bodenfläche insgesamt	Darunter			
			Vegetation	davon		
				Landwirtschaft	Wald ¹	Gehölz
Hektar						
53131	Wiershop	515	445	418	23	-
53132	Witzeeze	1 046	873	714	158	-
53133	Wohltorf	597	393	225	167	-
53134	Woltersdorf	790	702	568	130	-
53135	Worth	607	566	530	36	-
53136	Ziethen	1 118	990	596	358	12
054	Nordfriesland	208 356	176 820	158 115	8 282	485
54001	Achtrup	2 990	2 695	2 616	58	1
54002	Ahrenshöft	879	694	648	30	0
54003	Ahrenviöl	1 011	923	911	4	1
54004	Ahrenviölfeld	729	666	591	11	0
54005	Alkersum	907	805	792	2	2
54006	Almdorf	570	489	479	8	-
54007	Arlewatt	557	469	457	3	0
54009	Aventoft	1 447	1 254	1 039	136	2
54010	Bargum	1 729	1 446	1 303	123	8
54011	Behrendorf	1 529	1 401	1 381	11	2
54012	Bohmstedt	1 335	1 191	1 007	173	0
54013	Bondelum	918	851	800	48	-
54014	Bordelum	3 471	3 043	2 784	222	2
54015	Borgsum	551	480	472	4	1
54016	Bosbüll	633	569	565	1	0
54017	Braderup	1 335	1 192	1 031	140	13
54018	Bramstedtlund	1 385	1 224	1 176	43	1
54019	Bredstedt, Stadt	975	627	545	67	2
54020	Breklum	1 007	779	753	20	0
54022	Dagebüll	3 692	2 983	2 884	1	1
54023	Drage	1 633	1 409	1 337	10	1
54024	Dreisdorf	1 770	1 574	1 344	221	1
54025	Dunsum	272	238	224	4	-
54026	Elisabeth-Sophien-Koog	518	473	463	-	-
54027	Ellhöft	782	718	699	13	1
54032	Fresendelf	260	228	211	11	-
54033	Friedrichstadt, Stadt	402	182	156	1	0
54034	Friedrich-Wilhelm-Lübke-Koog	1 349	1 204	1 188	0	0
54035	Garding, Kirchspiel	1 489	1 379	1 365	12	0
54036	Garding, Stadt	306	146	144	2	0
54037	Goldebek	1 018	933	910	23	0
54038	Goldelund	1 202	1 094	1 041	44	-
54039	Gröde	252	246	188	-	-
54040	Grothusenkoog	327	300	297	-	-
54041	Haselund	1 279	1 133	1 088	8	-
54042	Hattstedt	701	519	488	27	2
54043	Hattstedtermarsch	3 529	2 584	2 158	1	0
54045	Högel	1 628	1 495	1 420	68	-
54046	Hörnum (Sylt)	564	399	1	-	-
54048	Holm	400	364	355	6	0
54050	Hallig Hooge	578	513	507	-	-
54052	Horstedt	1 170	1 032	873	50	0
54054	Hude	354	305	289	13	-

noch: 5. Vegetationsflächen nach regionaler Gliederung in Schleswig-Holstein am 31.12.2020

Schl.-Nr.	Land KREISFREIE STADT Kreis Gemeinde	Noch: Darunter			
		noch: davon			
		Heide	Moor	Sumpf	Unland, vegetationslose Fläche
		(34000)	(35000)	(36000)	(37000)
		Hektar			
53131	Wiershop	-	-	-	4
53132	Witzeeze	-	-	-	1
53133	Wohltorf	-	-	0	2
53134	Woltersdorf	2	-	-	1
53135	Worth	-	-	-	-
53136	Ziethen	-	23	2	-
054	Nordfriesland	562	673	784	7 918
54001	Achtrup	8	0	6	6
54002	Ahrenshöft	-	-	1	15
54003	Ahrenviöl	-	7	-	1
54004	Ahrenviölfeld	-	64	0	0
54005	Alkersum	-	0	8	1
54006	Almdorf	-	-	0	1
54007	Arlewatt	-	-	4	4
54009	Aventoft	-	0	34	42
54010	Bargum	4	-	7	1
54011	Behrendorf	-	-	-	7
54012	Bohmstedt	-	2	1	8
54013	Bondelum	-	-	-	3
54014	Bordelum	18	-	7	10
54015	Borgsum	-	-	-	4
54016	Bosbüll	-	-	2	0
54017	Braderup	-	0	6	1
54018	Bramstedtlund	0	-	2	2
54019	Bredstedt, Stadt	-	-	8	4
54020	Breklum	-	-	-	5
54022	Dagebüll	-	-	70	27
54023	Drage	-	-	51	11
54024	Dreisdorf	4	-	1	3
54025	Dunsum	-	-	1	10
54026	Elisabeth-Sophien-Koog	-	-	1	10
54027	Eilhöft	-	-	4	1
54032	Fresendelf	-	0	-	6
54033	Friedrichstadt, Stadt	-	-	13	12
54034	Friedrich-Wilhelm-Lübke-Koog	-	-	-	16
54035	Garding, Kirchspiel	-	0	2	0
54036	Garding, Stadt	-	-	0	0
54037	Goldebek	-	-	-	0
54038	Goldelund	2	1	3	2
54039	Gröde	-	-	1	57
54040	Grothusenkoog	-	-	-	3
54041	Haselund	0	11	4	22
54042	Hattstedt	1	-	0	0
54043	Hattstedtermarsch	-	0	27	398
54045	Högel	-	-	5	1
54046	Hörnum (Sylt)	-	-	-	398
54048	Holm	-	-	2	0
54050	Hallig Hooge	-	-	0	5
54052	Horstedt	0	-	-	108
54054	Hude	-	-	0	3

5. Vegetationsflächen nach regionaler Gliederung in Schleswig-Holstein am 31.12.2020

Schl.-Nr.	Land KREISFREIE STADT Kreis Gemeinde	Bodenfläche insgesamt	Darunter			
			Vegetation	davon		
				Landwirtschaft	Wald ¹	Gehölz
Hektar						
54055	Humptrup	1 699	1 463	1 339	79	1
54056	Husum, Stadt	2 580	1 222	1 023	118	6
54057	Immenstedt	1 461	1 260	1 072	157	-
54059	Joldelund	1 912	1 754	1 655	92	0
54061	Kampen (Sylt)	843	625	96	47	6
54062	Karlum	1 446	1 322	881	428	1
54063	Katharinenheerd	841	792	790	1	0
54065	Klanxbüll	1 063	877	864	8	0
54068	Klixbüll	1 744	1 522	1 501	10	2
54070	Koldenbüttel	2 580	2 368	2 301	1	3
54071	Kolkerheide	210	194	184	7	-
54072	Kotzenbüll	777	710	708	0	2
54073	Ladelund	2 409	2 125	1 984	111	28
54074	Langeneß	1 157	1 046	999	-	-
54075	Langenhorn	4 740	4 070	3 704	293	41
54076	Leck	2 979	2 131	1 617	462	6
54077	Lexgaard	524	500	393	96	1
54078	List auf Sylt	1 842	1 613	106	4	0
54079	Löwenstedt	1 962	1 732	1 515	142	0
54080	Lütjenholm	1 071	979	748	223	0
54083	Midlum	850	760	704	2	1
54084	Mildstedt	871	635	563	67	0
54085	Nebel	1 195	1 032	406	149	3
54086	Neukirchen	3 158	2 681	2 426	54	10
54087	Nieblum	786	604	505	58	6
54088	Niebüll, Stadt	3 063	2 159	2 118	25	8
54089	Norddorf auf Amrum	589	526	122	25	-
54090	Norderfriedrichskoog	531	493	487	-	-
54091	Nordstrand	5 726	4 843	4 062	2	6
54092	Norstedt	1 350	1 259	1 137	119	0
54093	Ockholm	1 864	1 278	1 262	0	0
54094	Oevenum	1 087	975	934	14	1
54095	Oldenswort	4 584	4 164	4 132	5	3
54096	Oldersbek	1 082	970	950	11	3
54097	Olderup	994	891	868	6	1
54098	Oldsum	1 331	1 182	1 113	5	1
54099	Ostenfeld (Husum)	2 767	2 518	2 093	395	4
54100	Osterhever	1 850	1 713	1 708	2	1
54101	Oster-Ohrstedt	1 129	1 003	875	126	-
54103	Pellworm	3 745	3 403	3 275	-	1
54104	Poppenbüll	1 552	1 450	1 442	2	-
54105	Ramstedt	542	472	446	22	-
54106	Rantrum	1 369	1 167	1 131	26	4
54108	Reußenköge	4 591	3 751	3 549	0	0
54109	Risum-Lindholm	3 603	2 994	2 942	26	2
54110	Rodenäs	1 984	1 739	1 615	2	1
54113	Sankt Peter-Ording	2 835	2 220	1 576	69	30
54116	Schwabstedt	1 964	1 745	1 245	156	101
54118	Schwesing	1 563	1 239	1 089	123	-
54119	Seeth	1 376	1 134	1 059	7	7

noch: 5. Vegetationsflächen nach regionaler Gliederung in Schleswig-Holstein am 31.12.2020

Schl.-Nr.	Land KREISFREIE STADT Kreis Gemeinde	Noch: Darunter			
		noch: davon			
		Heide	Moor	Sumpf	Unland, vegetationslose Fläche
		(34000)	(35000)	(36000)	(37000)
		Hektar			
54055	Humptrup	1	-	30	14
54056	Husum, Stadt	2	-	4	68
54057	Immenstedt	-	28	1	2
54059	Joldelund	1	-	-	6
54061	Kampen (Sylt)	105	-	37	334
54062	Karlum	1	1	8	2
54063	Katharinenheerd	-	-	1	0
54065	Klanxbüll	-	-	5	0
54068	Klixbüll	-	0	1	7
54070	Koldenbüttel	-	-	11	53
54071	Kolkerheide	-	-	-	3
54072	Kotzenbüll	-	-	-	-
54073	Ladelund	-	0	1	1
54074	Langeneß	-	-	0	46
54075	Langenhorn	1	2	12	18
54076	Leck	0	12	1	32
54077	Lexgaard	3	3	1	4
54078	List auf Sylt	2	-	12	1 489
54079	Löwenstedt	28	31	1	16
54080	Lütjenholm	2	-	4	1
54083	Midlum	-	-	3	50
54084	Mildstedt	1	-	-	4
54085	Nebel	47	-	2	424
54086	Neukirchen	-	130	25	34
54087	Nieblum	2	-	4	28
54088	Niebüll, Stadt	-	-	2	5
54089	Norddorf auf Amrum	9	-	6	363
54090	Norderfriedrichskoog	-	-	-	6
54091	Nordstrand	-	-	7	767
54092	Norstedt	0	-	-	2
54093	Ockholm	-	-	2	13
54094	Oevenum	-	-	12	14
54095	Oldenswort	-	-	1	22
54096	Oldersbek	-	1	0	6
54097	Olderup	1	-	0	16
54098	Oldsum	-	-	2	61
54099	Ostenfeld (Husum)	-	17	2	7
54100	Osterhever	-	-	-	2
54101	Oster-Ohrstedt	-	-	1	1
54103	Pellworm	-	48	8	72
54104	Poppenbüll	-	-	3	3
54105	Ramstedt	-	-	0	4
54106	Rantrum	-	-	-	5
54108	Reußenköge	-	-	0	201
54109	Risum-Lindholm	1	1	16	5
54110	Rodenäs	-	-	18	102
54113	Sankt Peter-Ording	2	-	3	540
54116	Schwabstedt	-	205	2	36
54118	Schwesing	21	-	2	4
54119	Seeth	16	15	19	11

5. Vegetationsflächen nach regionaler Gliederung in Schleswig-Holstein am 31.12.2020

Schl.-Nr.	Land KREISFREIE STADT Kreis Gemeinde	Bodenfläche insgesamt	Darunter			
			Vegetation	davon		
				Landwirtschaft	Wald ¹	Gehölz
Hektar						
54120	Simonsberg	1 748	1 523	1 472	-	1
54121	Sönnebüll	429	382	363	2	-
54123	Sollwitt	1 095	1 011	882	100	-
54124	Sprakebüll	1 137	1 045	927	111	0
54125	Stadum	1 974	1 709	1 364	339	0
54126	Stedesand	1 519	1 330	1 317	2	2
54128	Struckum	892	744	739	2	-
54129	Süderende	259	220	214	5	1
54130	Süderhöft	260	223	197	17	1
54131	Süderlügum	2 659	2 246	1 527	598	13
54132	Südermarsch	3 023	2 762	2 561	28	5
54134	Tating	2 949	2 663	2 574	4	0
54135	Tetenbüll	3 642	3 349	3 331	2	0
54136	Tinningstedt	891	771	725	43	1
54138	Tönning, Stadt	4 443	3 200	2 666	312	1
54140	Tümlauer Koog	620	560	547	0	-
54141	Uelvesbüll	1 023	942	935	1	0
54142	Uphusum	706	621	563	16	1
54143	Utersum	526	441	382	28	0
54144	Viöl	1 896	1 621	1 598	17	2
54145	Vollerwiek	462	406	402	1	-
54146	Vollstedt	618	561	552	8	0
54148	Welt	820	735	734	1	-
54149	Wenningstedt-Braderup (Sylt)	616	302	138	6	2
54150	Westerhever	1 332	1 227	1 167	-	0
54152	Wester-Ohrstedt	1 854	1 689	1 359	328	1
54154	Westre	1 914	1 752	1 451	271	1
54156	Winnert	1 888	1 741	1 636	58	1
54157	Wisch	305	277	264	7	1
54158	Witsum	159	139	118	3	1
54159	Wittbek	1 991	1 840	1 729	103	1
54160	Wittdün auf Amrum	261	198	10	9	0
54161	Witzwort	2 814	2 580	2 561	2	3
54162	Wobbenbüll	169	127	123	3	-
54163	Wrixum	756	669	609	49	2
54164	Wyk auf Föhr, Stadt	808	462	384	34	2
54165	Galmsbüll	4 905	4 567	4 558	3	2
54166	Emmelsbüll-Horsbüll	3 573	3 139	3 100	7	8
54167	Enge-Sande	2 482	2 181	1 807	265	77
54168	Sylt	5 731	3 308	2 236	101	11
055	Ostholstein	139 302	116 341	99 404	13 500	690
55001	Ahrensböök	9 537	8 713	7 309	1 116	218
55002	Altenkrempe	3 664	3 393	2 683	620	46
55004	Bad Schwartau, Stadt	1 839	1 108	912	186	4
55006	Beschendorf	854	753	732	20	1
55007	Bosau	6 425	5 866	5 340	498	13
55010	Dahme	911	726	577	110	1
55011	Damlos	924	824	554	269	0
55012	Eutin, Stadt	4 139	2 584	1 635	912	7
55014	Göhl	2 124	1 968	1 870	55	2

noch: 5. Vegetationsflächen nach regionaler Gliederung in Schleswig-Holstein am 31.12.2020

Schl.-Nr.	Land KREISFREIE STADT Kreis Gemeinde	Noch: Darunter			
		noch: davon			
		Heide	Moor	Sumpf	Unland, vegetationslose Fläche
		(34000)	(35000)	(36000)	(37000)
		Hektar			
54120	Simonsberg	-	-	9	41
54121	Sönnebüll	-	-	-	18
54123	Sollwitt	-	-	-	29
54124	Sprakebüll	-	7	0	0
54125	Stadum	1	0	5	0
54126	Stedesand	-	-	9	1
54128	Struckum	-	1	0	3
54129	Süderende	-	-	0	0
54130	Süderhöft	-	-	-	7
54131	Süderlügum	65	32	10	2
54132	Südermarsch	-	-	3	165
54134	Tating	-	-	3	81
54135	Tetenbüll	-	-	11	5
54136	Tinningstedt	0	-	2	0
54138	Tönning, Stadt	1	31	1	188
54140	Tümlauer Koog	-	-	1	11
54141	Uelvesbüll	-	-	0	6
54142	Uphusum	-	1	24	17
54143	Utersum	-	0	7	24
54144	Viöl	-	-	1	4
54145	Vollerwiek	-	-	-	3
54146	Vollstedt	-	-	-	-
54148	Welt	-	0	-	1
54149	Wenningstedt-Braderup (Sylt)	76	-	2	78
54150	Westerhever	-	-	6	55
54152	Wester-Ohrstedt	-	-	-	1
54154	Westre	16	-	7	7
54156	Winnert	-	20	0	25
54157	Wisch	-	0	2	2
54158	Witsum	-	-	-	16
54159	Wittbek	-	-	1	7
54160	Wittdün auf Amrum	9	-	-	170
54161	Witzwort	-	-	13	2
54162	Wobbenbüll	-	-	-	0
54163	Wrixum	-	-	6	3
54164	Wyk auf Föhr, Stadt	-	-	30	13
54165	Galmsbüll	-	0	0	3
54166	Emmelsbüll-Horsbüll	-	-	13	12
54167	Enge-Sande	5	-	4	23
54168	Sylt	105	-	73	781
055	Ostholstein	18	154	651	1 924
55001	Ahrensböök	-	20	14	36
55002	Altenkrempe	-	0	23	21
55004	Bad Schwartau, Stadt	-	0	2	3
55006	Beschendorf	-	-	0	0
55007	Bosau	-	0	5	10
55010	Dahme	-	2	-	37
55011	Damlos	-	-	-	0
55012	Eutin, Stadt	-	0	8	21
55014	Göhl	-	-	4	37

5. Vegetationsflächen nach regionaler Gliederung in Schleswig-Holstein am 31.12.2020

Schl.-Nr.	Land KREISFREIE STADT Kreis Gemeinde	Bodenfläche insgesamt	Darunter			
			Vegetation	davon		
				Landwirtschaft	Wald ¹	Gehölz
Hektar						
55015	Gremersdorf	4 576	4 188	3 810	89	18
55016	Grömitz	5 109	4 285	3 874	349	4
55017	Großenbrode	2 099	1 669	1 582	41	2
55018	Grube	2 021	1 808	1 703	56	2
55020	Harmsdorf	1 782	1 674	1 235	435	1
55021	Heiligenhafen, Stadt	1 832	984	850	12	18
55022	Heringsdorf	2 955	2 732	2 564	146	1
55023	Kabelhorst	579	525	515	10	0
55024	Kasseedorf	3 392	2 986	1 898	1 047	13
55025	Kellenhusen (Ostsee)	817	678	211	456	0
55027	Lensahn	2 770	2 366	2 064	296	2
55028	Malente	6 907	5 063	3 475	1 483	37
55029	Manhagen	963	903	673	230	-
55031	Neukirchen	2 860	2 492	2 415	59	0
55032	Neustadt in Holstein, Stadt	1 973	954	849	46	8
55033	Oldenburg in Holstein, Stadt	3 969	3 067	2 132	53	120
55035	Ratekau	5 962	4 772	3 676	977	28
55036	Riepsdorf	2 581	2 400	2 326	66	2
55037	Schashagen	4 146	3 656	3 445	190	3
55038	Schönwalde am Bungsberg	3 912	3 587	2 751	804	14
55039	Sierksdorf	1 950	1 636	1 387	210	19
55040	Stockelsdorf	5 670	4 690	4 527	117	10
55041	Süsel	7 529	6 472	5 710	681	15
55042	Timmendorfer Strand	2 013	999	774	170	5
55043	Wangels	6 712	6 158	4 954	966	48
55044	Scharbeutz	5 254	3 993	3 294	620	15
55046	Fehmarn, Stadt	18 550	15 668	15 097	104	14
056	Pinneberg	66 425	47 840	40 546	4 624	1 227
56001	Appen	2 030	1 470	1 342	75	39
56002	Barmstedt, Stadt	1 717	1 274	917	344	12
56003	Bevern	804	719	699	6	11
56004	Bilsen	620	543	514	25	0
56005	Bönningstedt	1 205	916	760	127	24
56006	Bokel	1 602	1 461	1 411	36	6
56008	Bokholt-Hanredder	856	714	630	78	4
56009	Borstel-Hohenraden	1 488	1 262	1 052	113	88
56010	Brande-Hörnerkirchen	1 314	1 156	1 101	17	34
56011	Bullenkuhlen	393	352	344	2	6
56013	Ellerbek	911	657	626	15	16
56014	Ellerhoop	1 079	923	844	62	14
56015	Elmshorn, Stadt	2 136	573	432	111	14
56016	Groß Nordende	564	492	474	8	6
56017	Groß Offenseth-Aspern	1 056	972	812	136	22
56018	Halstenbek	1 258	677	632	4	41
56019	Haselau	1 889	1 157	862	49	64
56020	Haseldorf	1 808	1 576	1 371	70	41
56021	Hasloh	1 107	898	721	56	116
56022	Heede	1 548	1 405	1 020	370	4
56023	Heidgraben	538	369	327	29	9
56024	Heist	996	708	494	195	16

noch: 5. Vegetationsflächen nach regionaler Gliederung in Schleswig-Holstein am 31.12.2020

Schl.-Nr.	Land KREISFREIE STADT Kreis Gemeinde	Noch: Darunter			
		noch: davon			
		Heide	Moor	Sumpf	Unland, vegetationslose Fläche
		(34000)	(35000)	(36000)	(37000)
		Hektar			
55015	Gremersdorf	-	7	13	251
55016	Grömitz	-	-	11	47
55017	Großenbrode	-	-	0	43
55018	Grube	-	-	25	23
55020	Harmsdorf	-	-	3	1
55021	Heiligenhafen, Stadt	-	3	4	97
55022	Heringsdorf	-	-	5	16
55023	Kabelhorst	-	-	-	-
55024	Kasseedorf	-	5	16	7
55025	Kellenhusen (Ostsee)	-	-	-	11
55027	Lensahn	-	1	3	1
55028	Malente	-	5	59	4
55029	Manhagen	-	-	0	-
55031	Neukirchen	-	0	3	15
55032	Neustadt in Holstein, Stadt	-	16	5	31
55033	Oldenburg in Holstein, Stadt	-	23	40	698
55035	Ratekau	-	18	50	21
55036	Riepsdorf	-	-	6	0
55037	Schashagen	-	2	0	16
55038	Schönwalde am Bungsberg	-	-	10	8
55039	Sierksdorf	-	0	-	19
55040	Stockelsdorf	0	25	6	5
55041	Süsel	-	3	49	14
55042	Timmendorfer Strand	-	11	7	32
55043	Wangels	-	5	138	47
55044	Scharbeutz	-	0	29	36
55046	Fehmarn, Stadt	18	6	111	317
056	Pinneberg	66	127	217	1 032
56001	Appen	2	1	5	7
56002	Barmstedt, Stadt	-	-	2	0
56003	Bevern	-	-	0	2
56004	Bilsen	3	-	-	0
56005	Bönningstedt	-	-	5	0
56006	Bokel	-	-	5	2
56008	Bokholt-Hanredder	-	-	-	2
56009	Borstel-Hohenraden	-	8	1	1
56010	Brande-Hörnerkirchen	-	2	2	-
56011	Bullenkuhlen	-	-	-	-
56013	Ellerbek	-	-	-	-
56014	Ellerhoop	-	-	2	2
56015	Elmshorn, Stadt	-	-	14	0
56016	Groß Nordende	-	-	-	4
56017	Groß Offenseth-Aspern	-	2	-	1
56018	Halstenbek	-	-	-	0
56019	Haselau	-	3	-	179
56020	Haseldorf	-	-	-	94
56021	Hasloh	2	-	1	1
56022	Heede	6	0	3	1
56023	Heidgraben	-	-	0	4
56024	Heist	-	1	-	1

5. Vegetationsflächen nach regionaler Gliederung in Schleswig-Holstein am 31.12.2020

Schl.-Nr.	Land KREISFREIE STADT Kreis Gemeinde	Bodenfläche insgesamt	Darunter			
			Vegetation	davon		
				Landwirtschaft	Wald ¹	Gehölz
Hektar						
56025	Helgoland	421	104	4	0	6
56026	Hemdingen	1 641	1 436	1 272	140	4
56027	Hetlingen	2 410	1 479	1 129	50	13
56028	Holm	1 605	1 253	949	215	27
56029	Klein Nordende	1 079	846	727	78	36
56030	Klein Offenseth-Sparrieshoop	1 692	1 382	1 316	27	36
56031	Kölln-Reisiek	677	502	448	41	12
56032	Kummerfeld	650	498	368	111	17
56033	Seester	1 157	1 021	1 005	8	5
56034	Langeln	1 028	920	844	38	36
56035	Lutzhorn	2 172	1 938	1 589	336	9
56036	Moorrege	1 076	772	689	53	14
56037	Neuendeich	854	748	746	2	-
56038	Osterhorn	638	567	557	3	3
56039	Pinneberg, Stadt	2 154	878	705	137	24
56040	Prisdorf	523	318	260	43	4
56041	Quickborn, Stadt	4 316	2 986	2 131	598	203
56042	Raa-Besenbek	1 299	1 179	1 172	1	3
56043	Rellingen	1 318	652	600	30	9
56044	Schenefeld, Stadt	999	447	403	14	30
56045	Seestermühe	2 336	1 556	1 127	63	17
56046	Seeth-Ekholt	689	588	543	14	30
56047	Tangstedt	1 252	1 064	1 017	38	5
56048	Tornesch, Stadt	2 061	1 356	1 054	249	49
56049	Uetersen, Stadt	1 143	522	473	36	9
56050	Wedel, Stadt	3 381	1 748	1 306	341	39
56051	Westerhorn	937	810	724	32	2
057	Plön	108 356	86 641	73 500	11 962	353
57001	Ascheberg (Holstein)	2 094	1 277	1 155	108	12
57002	Barmissen	515	487	485	0	1
57003	Barsbek	873	802	785	13	0
57004	Behrendsdorf (Ostsee)	2 091	1 488	1 234	200	24
57005	Belau	1 489	1 206	1 069	130	2
57006	Bendfeld	441	416	414	2	0
57007	Blekendorf	3 835	3 429	3 154	237	3
57008	Bönebüttel	2 040	1 836	1 535	296	0
57009	Bösdorf	2 109	1 662	1 391	259	4
57010	Boksee	552	503	461	37	1
57011	Bothkamp	1 388	1 159	990	151	8
57012	Brodersdorf	363	319	306	10	1
57013	Dannau	912	840	731	107	0
57015	Dersau	750	656	607	43	2
57016	Dobersdorf	2 191	1 697	1 189	498	2
57017	Dörnack	430	388	380	8	0
57018	Fahren	360	342	337	0	2
57020	Fiefbergen	580	530	519	4	-
57021	Giekau	3 281	2 440	1 861	545	3
57022	Grebin	2 414	2 023	1 722	282	1
57023	Großbarkau	293	268	262	4	2
57024	Großharrie	1 317	1 225	1 101	63	0

noch: 5. Vegetationsflächen nach regionaler Gliederung in Schleswig-Holstein am 31.12.2020

Schl.-Nr.	Land KREISFREIE STADT Kreis Gemeinde	Noch: Darunter			
		noch: davon			
		Heide	Moor	Sumpf	Unland, vegetationslose Fläche
		(34000)	(35000)	(36000)	(37000)
		Hektar			
56025	Helgoland	-	-	-	94
56026	Hemdingen	3	10	2	6
56027	Hetlingen	-	-	-	287
56028	Holm	-	45	-	18
56029	Klein Nordende	0	0	2	4
56030	Klein Offenseth-Sparrieshoop	-	-	0	4
56031	Kölln-Reisiek	-	-	-	0
56032	Kummerfeld	-	1	-	0
56033	Seester	-	-	3	-
56034	Langeln	-	-	-	1
56035	Lutzhorn	-	-	3	1
56036	Moorrege	-	-	3	13
56037	Neuendeich	-	-	0	0
56038	Osterhorn	-	2	2	-
56039	Pinneberg, Stadt	-	-	1	11
56040	Prisdorf	-	-	8	3
56041	Quickborn, Stadt	50	1	0	3
56042	Raa-Besenbek	-	-	1	3
56043	Rellingen	-	-	12	0
56044	Schenefeld, Stadt	-	-	-	-
56045	Seestermühe	-	1	129	219
56046	Seeth-Ekholt	-	-	-	0
56047	Tangstedt	-	-	2	2
56048	Tornesch, Stadt	-	3	0	0
56049	Uetersen, Stadt	-	-	2	2
56050	Wedel, Stadt	-	6	-	55
56051	Westerhorn	-	43	6	2
057	Plön	9	148	349	320
57001	Ascheberg (Holstein)	-	-	0	1
57002	Barmissen	-	-	-	-
57003	Barsbek	-	-	3	1
57004	Behrendsdorf (Ostsee)	-	-	10	19
57005	Belau	-	1	4	0
57006	Bendfeld	-	-	-	-
57007	Blekendorf	-	-	18	17
57008	Bönebüttel	2	0	0	2
57009	Bösdorf	-	2	1	5
57010	Boksee	3	0	-	1
57011	Bothkamp	-	-	4	5
57012	Brodersdorf	-	-	0	2
57013	Dannau	-	0	2	-
57015	Dersau	-	3	1	-
57016	Dobersdorf	-	0	4	5
57017	Dörnack	-	-	-	0
57018	Fahren	-	-	2	0
57020	Fiefbergen	-	-	-	7
57021	Giekau	-	11	19	2
57022	Grebin	-	-	8	10
57023	Großbarkau	-	-	0	-
57024	Großharrie	-	62	-	0

5. Vegetationsflächen nach regionaler Gliederung in Schleswig-Holstein am 31.12.2020

Schl.-Nr.	Land KREISFREIE STADT Kreis Gemeinde	Bodenfläche insgesamt	Darunter			
			Vegetation	davon		
				Landwirtschaft	Wald ¹	Gehölz
Hektar						
57025	Heikendorf	1 472	946	708	223	4
57026	Helmstorf	1 273	1 197	1 018	174	3
57027	Högsdorf	1 093	1 013	794	209	2
57028	Höhndorf	563	514	512	1	0
57029	Hohenfelde	1 054	907	786	104	0
57030	Hohwacht (Ostsee)	875	545	364	103	2
57031	Honigsee	1 127	1 006	875	119	2
57032	Kalübbe	1 180	1 107	968	134	3
57033	Kirchbarkau	216	124	96	6	1
57034	Kirchnüchel	1 009	962	712	248	1
57035	Klamp	972	896	754	133	3
57037	Klein Barkau	419	374	356	18	0
57038	Kletkamp	1 152	1 008	851	153	2
57039	Köhn	1 315	1 221	1 049	170	0
57040	Krokau	445	409	399	10	0
57041	Krummbek	548	498	495	1	2
57042	Kühren	1 681	1 461	1 238	205	14
57043	Laboe	523	301	247	1	43
57044	Lammershagen	2 604	1 406	1 051	340	12
57045	Lebrade	1 859	1 495	1 293	182	1
57046	Lehmkuhlen	3 138	2 918	2 412	500	2
57047	Löptin	907	837	766	63	5
57048	Lütjenburg, Stadt	615	327	298	14	3
57049	Lutterbek	323	286	284	1	-
57050	Martensrade	1 954	1 609	1 300	304	4
57051	Mönkeberg	278	129	76	9	16
57052	Mucheln	1 428	1 289	1 135	146	2
57053	Nehmten	2 203	1 557	932	610	7
57054	Nettelsee	647	567	520	41	3
57055	Panker	2 280	2 005	1 610	387	1
57056	Passade	432	245	241	4	0
57057	Plön, Stadt	3 676	424	210	192	13
57058	Pohnsdorf	2 462	2 033	1 199	802	3
57059	Postfeld	833	758	728	20	6
57060	Prasdorf	477	440	437	2	-
57062	Preetz, Stadt	1 440	632	510	107	4
57063	Probsteierhagen	1 495	1 234	1 030	200	2
57065	Rantzaу	1 691	1 579	1 347	203	13
57066	Rastorf	2 001	1 753	1 471	268	2
57067	Rathjensdorf	1 179	964	847	97	18
57068	Rendswühren	1 975	1 824	1 645	175	0
57069	Ruhwinkel	1 313	1 160	1 003	146	6
57070	Schellhorn	1 045	836	746	70	4
57071	Schillsdorf	2 673	2 484	2 071	410	0
57072	Schlesen	800	742	659	76	0
57073	Schönberg (Holstein)	1 163	751	707	22	5
57074	Schönkirchen	1 596	1 267	1 110	133	9
57076	Schwartbuck	1 315	1 228	1 065	117	3
57077	Selent	426	312	273	38	1
57078	Stakendorf	797	706	698	8	0

noch: 5. Vegetationsflächen nach regionaler Gliederung in Schleswig-Holstein am 31.12.2020

Schl.-Nr.	Land KREISFREIE STADT Kreis Gemeinde	Noch: Darunter			
		noch: davon			
		Heide	Moor	Sumpf	Unland, vegetationslose Fläche
		(34000)	(35000)	(36000)	(37000)
		Hektar			
57025	Heikendorf	-	0	5	4
57026	Helmstorf	-	-	2	0
57027	Högsdorf	-	-	8	0
57028	Höhndorf	-	-	-	0
57029	Hohenfelde	-	-	7	10
57030	Hohwacht (Ostsee)	-	-	60	16
57031	Honigsee	-	3	8	-
57032	Kalübbe	-	0	1	1
57033	Kirchbarkau	-	-	20	-
57034	Kirchnüchel	0	-	0	1
57035	Klamp	-	-	4	2
57037	Klein Barkau	-	-	-	-
57038	Kletkamp	-	-	1	0
57039	Köhn	-	0	1	-
57040	Krokau	-	-	-	0
57041	Krummbek	-	-	-	1
57042	Kühren	-	2	3	0
57043	Laboe	-	-	-	10
57044	Lammershagen	-	-	3	1
57045	Lebrade	-	-	19	-
57046	Lehmkuhlen	-	-	0	4
57047	Löptin	-	1	2	0
57048	Lütjenburg, Stadt	-	-	8	4
57049	Lutterbek	-	-	-	1
57050	Martensrade	-	-	-	1
57051	Mönkeberg	-	-	-	27
57052	Mucheln	-	2	2	2
57053	Nehmten	-	5	3	0
57054	Nettelsee	-	3	0	0
57055	Panker	-	2	1	5
57056	Passade	-	-	-	0
57057	Plön, Stadt	1	0	6	0
57058	Pohnsdorf	-	-	27	1
57059	Postfeld	-	0	2	2
57060	Prasdorf	-	-	-	-
57062	Preetz, Stadt	-	-	11	2
57063	Probsteierhagen	-	-	1	1
57065	Rantzau	-	1	3	11
57066	Rastorf	-	-	11	1
57067	Rathjensdorf	-	-	1	1
57068	Rendswühren	-	-	4	-
57069	Ruhwinkel	-	4	-	2
57070	Schellhorn	-	0	1	15
57071	Schillsdorf	-	-	0	2
57072	Schlesen	-	-	0	8
57073	Schönberg (Holstein)	-	-	2	15
57074	Schönkirchen	-	-	6	9
57076	Schwartbuck	-	34	2	7
57077	Selent	-	-	0	0
57078	Stakendorf	-	0	-	0

5. Vegetationsflächen nach regionaler Gliederung in Schleswig-Holstein am 31.12.2020

Schl.-Nr.	Land KREISFREIE STADT Kreis Gemeinde	Bodenfläche insgesamt	Darunter			
			Vegetation	davon		
				Landwirtschaft	Wald ¹	Gehölz
Hektar						
57079	Stein	381	300	294	0	-
57080	Stolpe	2 321	1 944	1 633	277	20
57081	Stoltenberg	778	595	578	15	1
57082	Tröndel	758	686	674	0	3
57083	Tasdorf	510	472	445	25	0
57084	Wahlstorf	1 483	1 200	1 045	136	11
57085	Wankendorf	1 334	1 136	1 071	59	2
57086	Warnau	398	362	358	2	1
57087	Wendtorf	511	331	265	8	-
57088	Wisch	918	751	729	12	3
57089	Wittmoldt	571	523	447	72	3
57090	Fargau-Pratjau	2 353	1 951	1 530	415	3
57091	Schwentinental, Stadt	1 781	1 110	846	242	8
058	Rendsburg-Eckernförde	218 979	183 780	152 323	24 782	866
58001	Achterwehr	1 566	961	750	188	11
58003	Alt Duvenstedt	2 042	1 721	1 391	134	2
58004	Altenhof	1 213	1 038	606	412	-
58005	Altenholz	1 904	1 433	1 136	266	1
58007	Arpsdorf	1 210	1 115	958	154	2
58008	Ascheffel	1 039	932	697	213	0
58009	Aukrug	4 990	4 362	2 924	1 353	5
58010	Bargstall	462	423	389	18	-
58011	Bargstedt	2 535	2 307	1 434	784	23
58012	Barkelsby	1 786	1 545	1 390	135	0
58013	Beldorf	1 196	1 026	804	109	62
58014	Bendorf	2 047	1 871	1 612	238	4
58015	Beringstedt	1 429	1 276	972	229	6
58016	Bissee	927	886	691	172	8
58018	Blumenthal	780	645	604	37	0
58019	Bönnhusen	529	483	432	44	0
58021	Bokel	1 527	1 401	1 229	149	0
58022	Bordesholm	1 017	576	413	108	1
58023	Borgdorf-Seedorf	663	548	483	24	0
58024	Borgstedt	915	703	678	11	2
58025	Bornholt	1 093	924	562	152	38
58026	Bovenau	2 624	2 354	2 134	160	-
58027	Brammer	1 366	1 249	856	334	0
58028	Bredenbek	1 243	1 091	980	94	3
58029	Breiholz	1 851	1 556	1 386	15	13
58030	Brekendorf	2 047	1 790	1 274	396	9
58031	Brinjahe	466	431	380	50	0
58032	Brodersby	979	846	806	17	1
58033	Brügge	786	676	626	48	1
58034	Büdelsdorf, Stadt	648	124	90	25	0
58035	Bünsdorf	1 324	1 149	1 036	48	0
58036	Christiansholm	842	790	736	6	1
58037	Dänischenhagen	1 571	1 248	1 181	49	1
58038	Dätgen	1 062	924	609	185	0
58039	Damendorf	748	670	508	129	0
58040	Damp	1 381	1 153	1 012	115	1

noch: 5. Vegetationsflächen nach regionaler Gliederung in Schleswig-Holstein am 31.12.2020

Schl.-Nr.	Land KREISFREIE STADT Kreis Gemeinde	Noch: Darunter			
		noch: davon			
		Heide	Moor	Sumpf	Unland, vegetationslose Fläche
		(34000)	(35000)	(36000)	(37000)
		Hektar			
57079	Stein	-	-	-	6
57080	Stolpe	-	10	3	1
57081	Stoltenberg	-	-	-	0
57082	Tröndel	-	-	0	8
57083	Tasdorf	-	2	-	-
57084	Wahlstorf	-	-	7	-
57085	Wankendorf	-	-	-	4
57086	Warnau	-	-	-	-
57087	Wendtorf	-	-	14	44
57088	Wisch	4	1	0	3
57089	Wittmoedt	-	-	-	-
57090	Fargau-Pratjau	-	0	3	1
57091	Schwentinental, Stadt	-	-	10	5
058	Rendsburg-Eckernförde	429	3 087	406	1 888
58001	Achterwehr	-	0	-	11
58003	Alt Duvenstedt	19	128	3	45
58004	Altenhof	-	1	1	19
58005	Altenholz	-	10	0	20
58007	Arpsdorf	-	-	0	-
58008	Ascheffel	10	5	4	3
58009	Aukrug	30	37	8	4
58010	Bargstall	-	15	-	1
58011	Bargstedt	16	49	-	2
58012	Barkelsby	-	-	2	17
58013	Beldorf	-	-	0	52
58014	Bendorf	0	11	-	6
58015	Beringstedt	-	63	6	0
58016	Bisse	-	-	-	14
58018	Blumenthal	-	-	1	2
58019	Bönnhusen	-	6	-	1
58021	Bokel	-	20	1	2
58022	Bordesholm	-	51	1	3
58023	Borgdorf-Seedorf	-	37	1	3
58024	Borgstedt	-	5	-	7
58025	Bornholt	-	1	-	171
58026	Bovenau	2	24	2	32
58027	Brammer	56	0	-	2
58028	Bredenbek	-	-	14	0
58029	Breiholz	7	85	1	50
58030	Brekendorf	-	102	0	8
58031	Brinjahe	-	-	-	-
58032	Brodersby	-	-	1	21
58033	Brügge	-	-	-	2
58034	Büdelsdorf, Stadt	-	1	-	7
58035	Bünsdorf	-	44	1	20
58036	Christiansholm	-	44	-	3
58037	Dänischenhagen	-	-	12	4
58038	Dätgen	-	130	-	0
58039	Damendorf	-	32	-	1
58040	Damp	-	-	5	20

5. Vegetationsflächen nach regionaler Gliederung in Schleswig-Holstein am 31.12.2020

Schl.-Nr.	Land KREISFREIE STADT Kreis Gemeinde	Bodenfläche insgesamt	Darunter			
			Vegetation	davon		
				Landwirtschaft	Wald ¹	Gehölz
Hektar						
58042	Dörphof	1 502	1 289	1 240	42	1
58043	Eckernförde, Stadt	2 158	432	342	53	3
58044	Ehndorf	1 468	1 304	1 140	135	6
58045	Eisendorf	550	484	445	13	2
58046	Ellerdorf	1 020	910	753	147	1
58047	Elsdorf-Westermühlen	2 748	2 490	1 857	613	9
58048	Embühren	745	685	628	55	-
58049	Emkendorf	3 896	3 404	2 465	817	0
58050	Felde	1 388	1 147	963	175	1
58051	Felm	1 533	1 410	1 146	254	0
58052	Fleckeby	1 231	1 019	837	162	-
58053	Flintbek	1 757	1 356	1 252	42	1
58054	Fockbek	2 665	2 083	1 609	313	2
58055	Friedrichsgraben	538	494	472	7	-
58056	Friedrichsholm	713	639	607	3	7
58057	Gammelby	834	732	644	85	-
58058	Gettorf	935	555	533	10	1
58059	Gnutz	2 293	2 089	1 956	77	24
58061	Gokels	1 064	946	804	125	12
58062	Grael	574	490	458	29	0
58063	Grevenkrug	415	327	259	55	4
58064	Groß Buchwald	895	828	719	108	1
58065	Groß Vollstedt	902	789	669	76	0
58066	Groß Wittensee	2 360	1 202	931	264	3
58067	Güby	1 190	832	666	161	-
58068	Haale	1 303	1 163	1 080	61	5
58069	Haby	579	526	490	29	0
58070	Hamdorf	3 059	2 752	2 607	71	9
58071	Hamweddel	967	866	686	171	7
58072	Hanerau-Hademarschen	1 450	1 177	901	260	11
58073	Haßmoor	1 031	957	856	99	-
58074	Heinkenborstel	755	712	593	107	0
58075	Hörsten	883	726	559	30	5
58076	Hoffeld	662	611	473	138	0
58077	Hohenwestedt	1 818	1 341	1 207	123	4
58078	Hohn	3 195	2 584	2 236	125	14
58080	Holtsee	2 172	2 013	1 858	149	1
58081	Holzbunge	519	463	318	143	0
58082	Holzdorf	1 735	1 600	1 447	111	0
58083	Hütten	691	646	502	141	1
58084	Hummelfeld	798	742	679	47	0
58085	Jahrsdorf	887	822	640	148	1
58086	Jevenstedt	4 555	4 091	3 347	628	28
58087	Karby	209	164	162	2	-
58088	Klein Wittensee	430	384	367	18	-
58089	Königshügel	626	583	564	1	5
58090	Kosel	3 000	2 072	1 682	300	1
58091	Krogaspe	1 182	959	893	60	5
58092	Kronshagen	534	145	137	6	0
58093	Krummwisch	1 391	1 244	1 037	96	0

noch: 5. Vegetationsflächen nach regionaler Gliederung in Schleswig-Holstein am 31.12.2020

Schl.-Nr.	Land KREISFREIE STADT Kreis Gemeinde	Noch: Darunter			
		noch: davon			
		Heide	Moor	Sumpf	Unland, vegetationslose Fläche
		(34000)	(35000)	(36000)	(37000)
		Hektar			
58042	Dörphof	-	-	0	6
58043	Eckernförde, Stadt	0	5	11	19
58044	Ehndorf	14	5	5	-
58045	Eisendorf	8	13	-	2
58046	Ellerdorf	-	1	0	8
58047	Elsdorf-Westermühlen	-	2	1	7
58048	Embühren	-	-	-	2
58049	Emkendorf	11	63	43	5
58050	Felde	-	0	2	6
58051	Felm	0	7	-	2
58052	Fleckeby	-	0	15	5
58053	Flintbek	3	55	0	3
58054	Fockbek	0	4	-	155
58055	Friedrichsgraben	-	13	-	2
58056	Friedrichsholm	-	21	-	-
58057	Gammelby	-	-	-	3
58058	Gettorf	-	9	1	1
58059	Gnutz	-	33	-	0
58061	Gokels	-	5	-	-
58062	Grauel	-	-	2	1
58063	Grevenkrug	-	-	5	3
58064	Groß Buchwald	-	-	-	1
58065	Groß Vollstedt	0	32	6	6
58066	Groß Wittensee	-	1	0	3
58067	Güby	1	-	4	0
58068	Haale	-	4	0	13
58069	Haby	-	-	2	4
58070	Hamdorf	-	61	2	2
58071	Hamweddel	-	-	2	0
58072	Hanerau-Hademarschen	-	-	-	5
58073	Haßmoor	-	1	0	1
58074	Heinkenborstel	-	12	0	0
58075	Hörsten	-	11	0	121
58076	Hoffeld	-	-	-	0
58077	Hohenwestedt	-	-	2	5
58078	Hohn	16	113	73	7
58080	Holtsee	-	-	1	4
58081	Holzbunge	0	0	-	2
58082	Holzdorf	-	1	0	40
58083	Hütten	-	0	1	2
58084	Hummelfeld	-	15	1	1
58085	Jahrsdorf	1	31	1	0
58086	Jevenstedt	8	72	0	8
58087	Karby	-	-	-	0
58088	Klein Wittensee	-	-	-	0
58089	Königshügel	-	8	2	3
58090	Kosel	-	-	51	38
58091	Krogaspe	1	-	-	-
58092	Kronshagen	-	-	-	2
58093	Krummwisch	-	-	2	108

5. Vegetationsflächen nach regionaler Gliederung in Schleswig-Holstein am 31.12.2020

Schl.-Nr.	Land KREISFREIE STADT Kreis Gemeinde	Bodenfläche insgesamt	Darunter			
			Vegetation	davon		
				Landwirtschaft	Wald ¹	Gehölz
Hektar						
58094	Langwedel	2 422	2 020	1 797	139	2
58096	Lindau	2 518	2 328	1 933	378	1
58097	Lohe-Föhrden	1 603	1 432	775	577	46
58098	Loop	835	741	650	43	3
58099	Loose	1 312	1 229	1 130	28	-
58100	Lütjenwestedt	2 232	2 008	1 732	144	0
58101	Luhnstedt	1 534	1 443	943	451	-
58102	Goosefeld	963	856	777	72	-
58103	Meezen	876	788	548	228	-
58104	Melsdorf	589	425	413	7	4
58105	Mielkendorf	778	608	484	98	1
58106	Mörel	869	816	553	258	-
58107	Molfsee	718	380	329	31	12
58108	Mühbrook	530	392	359	32	1
58109	Negenharrie	1 244	1 169	983	128	0
58110	Neudorf-Bornstein	1 417	1 299	1 235	61	0
58111	Neu Duvenstedt	571	517	412	84	1
58112	Neuwittenbek	1 312	1 121	986	111	-
58113	Nienborstel	1 648	1 531	804	690	10
58115	Nindorf	1 403	1 293	1 013	277	-
58116	Noer	1 389	1 273	958	282	-
58117	Nortorf, Stadt	1 277	841	815	11	3
58118	Nübbel	1 402	1 252	1 158	88	-
58119	Oldenbüttel	797	620	574	8	1
58120	Oldenhütten	433	404	319	83	1
58121	Osdorf	1 987	1 770	1 637	113	-
58122	Ostenfeld (Rendsburg)	727	644	610	16	0
58123	Osterby	984	874	801	71	-
58124	Osterrönfeld	1 789	1 317	1 033	74	0
58125	Osterstedt	1 095	988	916	62	1
58126	Ottendorf	355	293	288	0	-
58127	Owschlag	3 931	3 382	2 780	330	2
58128	Padenstedt	1 460	1 196	1 041	121	22
58129	Prinzenmoor	560	499	459	5	-
58130	Quarnbek	1 618	1 382	1 238	87	3
58131	Rade b. Hohenwestedt	321	291	265	24	1
58132	Rade b. Rendsburg	652	518	479	8	2
58133	Reesdorf	307	268	255	8	1
58134	Remmels	949	869	778	71	1
58135	Rendsburg, Stadt	2 375	924	685	127	14
58136	Rickert	552	479	440	8	-
58137	Rieseby	3 885	3 362	3 050	275	0
58138	Rodenbek	709	626	591	26	1
58139	Rumohr	860	746	599	143	0
58140	Schacht-Audorf	652	289	231	20	0
58141	Schierensee	918	780	463	310	3
58142	Schinkel	1 021	906	840	47	0
58143	Schmalstede	481	375	333	36	2
58144	Schönbek	613	534	441	21	-
58145	Schönhorst	355	308	206	100	-

noch: 5. Vegetationsflächen nach regionaler Gliederung in Schleswig-Holstein am 31.12.2020

Schl.-Nr.	Land KREISFREIE STADT Kreis Gemeinde	Noch: Darunter			
		noch: davon			
		Heide	Moor	Sumpf	Unland, vegetationslose Fläche
		(34000)	(35000)	(36000)	(37000)
		Hektar			
58094	Langwedel	64	3	4	12
58096	Lindau	-	-	1	16
58097	Lohe-Föhrden	14	15	-	4
58098	Loop	-	45	-	-
58099	Loose	4	65	-	2
58100	Lütjenwestedt	-	127	1	4
58101	Luhnstedt	-	48	-	1
58102	Goosefeld	-	-	6	1
58103	Meezen	0	-	6	5
58104	Melsdorf	1	-	-	1
58105	Mielkendorf	-	2	3	20
58106	Mörel	-	3	-	2
58107	Molfsee	1	7	0	0
58108	Mühbrook	-	-	-	0
58109	Negenharrie	-	55	-	2
58110	Neudorf-Bornstein	-	0	1	2
58111	Neu Duvenstedt	-	13	-	6
58112	Neuwittenbek	-	1	1	24
58113	Nienborstel	-	26	1	1
58115	Nindorf	-	-	4	0
58116	Noer	-	-	-	33
58117	Nortorf, Stadt	-	11	-	2
58118	Nübbel	5	-	0	1
58119	Oldenbüttel	-	1	1	36
58120	Oldenhütten	-	-	-	-
58121	Osdorf	-	13	-	8
58122	Ostenfeld (Rendsburg)	-	9	2	6
58123	Osterby	-	-	2	0
58124	Osterrönfeld	14	174	1	20
58125	Osterstedt	-	0	-	10
58126	Ottendorf	-	-	0	4
58127	Owschlag	54	196	4	16
58128	Padenstedt	-	13	-	-
58129	Prinzenmoor	-	34	-	1
58130	Quarnbek	-	16	-	39
58131	Rade b. Hohenwestedt	-	-	1	0
58132	Rade b. Rendsburg	-	11	-	19
58133	Reesdorf	-	-	-	5
58134	Remmels	-	14	5	-
58135	Rendsburg, Stadt	2	69	2	25
58136	Rickert	-	31	0	0
58137	Rieseby	-	-	7	30
58138	Rodenbek	0	1	6	0
58139	Rumohr	-	-	2	1
58140	Schacht-Audorf	-	-	-	38
58141	Schierensee	-	-	4	1
58142	Schinkel	-	8	-	11
58143	Schmalstede	0	-	1	3
58144	Schönbek	-	71	-	0
58145	Schönhorst	-	-	3	-

5. Vegetationsflächen nach regionaler Gliederung in Schleswig-Holstein am 31.12.2020

Schl.-Nr.	Land KREISFREIE STADT Kreis Gemeinde	Bodenfläche insgesamt	Darunter			
			Vegetation	davon		
				Landwirtschaft	Wald ¹	Gehölz
Hektar						
58146	Schülldorf	1 299	1 082	1 054	20	1
58147	Schülp b. Nortorf	985	852	692	63	1
58148	Schülp b. Rendsburg	1 072	830	690	103	1
58150	Schwedeneck	2 855	2 526	2 297	183	0
58151	Seefeld	677	603	553	27	12
58152	Sehestedt	1 525	1 373	1 014	303	-
58153	Sören	650	605	328	43	232
58154	Sophienhamm	592	549	442	1	0
58155	Stafstedt	1 183	1 085	831	204	0
58156	Steenfeld	1 161	1 000	939	16	44
58157	Strande	1 373	1 193	1 061	83	17
58158	Tackesdorf	765	690	485	60	24
58159	Tappendorf	669	605	496	104	2
58160	Techelsdorf	434	403	289	102	3
58161	Thaden	1 198	1 114	737	369	0
58162	Thumbby	2 739	2 331	2 018	304	0
58163	Timmaspe	1 536	1 394	877	480	2
58164	Todenbüttel	1 178	1 017	848	134	1
58165	Tüttendorf	1 774	1 624	1 493	128	0
58166	Waabs	3 326	2 940	2 643	256	0
58167	Wapelfeld	811	720	642	47	1
58168	Warder	871	500	455	38	1
58169	Wasbek	2 349	2 021	1 739	268	12
58170	Wattenbek	605	465	379	24	0
58171	Westensee	3 692	3 063	1 852	1 183	1
58172	Westerrönfeld	778	452	389	12	-
58173	Windeby	1 477	1 336	1 164	158	-
58174	Winnemark	958	723	705	10	1
58175	Ahlefeld-Bistensee	1 004	769	591	164	0
059	Schleswig-Flensburg	207 128	172 185	153 387	14 483	107
59001	Alt Bennebek	1 409	1 313	1 279	29	1
59002	Arnis, Stadt	45	12	2	1	-
59005	Bergenhusen	1 822	1 654	1 449	95	2
59006	Böel	1 366	1 241	1 170	60	2
59008	Böklund	788	646	514	130	-
59009	Börm	1 871	1 684	1 670	14	-
59010	Bollingstedt	2 705	2 368	2 009	269	5
59012	Borgwedel	995	640	534	45	-
59018	Busdorf	535	298	243	31	1
59019	Dannewerk	1 666	1 357	1 298	49	-
59020	Dörpstedt	1 661	1 521	1 436	14	1
59023	Ellingstedt	2 149	1 990	1 926	57	1
59024	Erfde	3 395	2 967	2 769	26	5
59026	Fahrdorf	1 200	749	703	33	-
59032	Geltorf	808	757	697	43	-
59034	Grödersby	665	444	414	21	-
59035	Groß Rheide	1 537	1 390	1 332	49	-
59037	Havetoft	1 453	1 302	1 185	90	-
59039	Hollingstedt	1 751	1 564	1 529	32	1
59041	Hüsby	968	869	817	37	1

noch: 5. Vegetationsflächen nach regionaler Gliederung in Schleswig-Holstein am 31.12.2020

Schl.-Nr.	Land KREISFREIE STADT Kreis Gemeinde	Noch: Darunter			
		noch: davon			
		Heide	Moor	Sumpf	Unland, vegetationslose Fläche
		(34000)	(35000)	(36000)	(37000)
		Hektar			
58146	Schülldorf	-	7	-	1
58147	Schülp b. Nortorf	6	89	-	2
58148	Schülp b. Rendsburg	3	4	-	29
58150	Schwedeneck	-	0	1	43
58151	Seefeld	-	11	0	-
58152	Sehestedt	4	-	6	46
58153	Sören	-	-	-	1
58154	Sophienhamm	-	106	-	-
58155	Stafstedt	32	18	-	0
58156	Steenfeld	-	-	0	1
58157	Strande	-	-	1	31
58158	Tackesdorf	-	45	-	77
58159	Tappendorf	3	0	-	-
58160	Techelsdorf	-	7	-	2
58161	Thaden	1	4	2	1
58162	Thumbby	-	0	2	7
58163	Timmaspe	11	24	-	-
58164	Todenbüttel	-	32	0	1
58165	Tüttendorf	-	1	0	2
58166	Waabs	-	-	-	41
58167	Wapelfeld	-	26	0	3
58168	Warder	1	-	1	5
58169	Wasbek	-	-	2	0
58170	Wattenbek	-	61	-	1
58171	Westensee	-	9	15	5
58172	Westerrönfeld	3	39	0	9
58173	Windeby	-	9	2	3
58174	Winnemark	-	-	5	2
58175	Ahlefeld-Bistensee	-	12	0	2
059	Schleswig-Flensburg	110	1 605	514	1 978
59001	Alt Bennebek	3	-	-	1
59002	Arnis, Stadt	-	-	9	0
59005	Bergenhusen	-	97	8	3
59006	Böel	-	3	2	4
59008	Böklund	-	1	-	1
59009	Börm	-	0	-	1
59010	Bollingstedt	1	71	3	10
59012	Borgwedel	-	36	6	18
59018	Busdorf	-	-	15	8
59019	Dannewerk	-	-	6	4
59020	Dörpstedt	-	66	2	2
59023	Ellingstedt	-	1	-	4
59024	Erfde	-	97	34	36
59026	Fahrdorf	0	-	3	9
59032	Geltorf	1	13	-	3
59034	Grödersby	-	1	7	1
59035	Groß Rheide	2	6	1	1
59037	Havetoft	-	4	7	15
59039	Hollingstedt	-	1	-	1
59041	Hüsby	-	13	-	1

5. Vegetationsflächen nach regionaler Gliederung in Schleswig-Holstein am 31.12.2020

Schl.-Nr.	Land KREISFREIE STADT Kreis Gemeinde	Bodenfläche insgesamt	Darunter			
			Vegetation	davon		
				Landwirtschaft	Wald ¹	Gehölz
Hektar						
59042	Idstedt	1 335	1 086	630	349	-
59043	Jagel	1 189	596	522	27	2
59044	Jübek	1 558	1 280	1 251	22	-
59045	Kappeln, Stadt	4 333	2 829	2 467	280	1
59049	Klappholz	822	746	696	50	-
59050	Klein Bennebek	2 563	2 391	2 157	141	-
59051	Klein Rheide	1 282	1 036	983	51	-
59053	Kropp	3 194	2 573	1 655	886	1
59055	Loit	669	611	578	32	-
59056	Lottorf	578	506	485	11	-
59057	Lürschau	1 651	1 313	989	241	3
59058	Meggerdorf	2 412	2 165	1 874	10	2
59060	Mohrkirch	1 442	1 299	1 162	135	-
59062	Neuberend	442	290	241	37	4
59063	Norderbrarup	398	334	307	24	-
59065	Nottfeld	318	286	221	60	-
59067	Oersberg	709	660	623	31	-
59068	Rabenkirchen-Faulück	1 421	1 188	1 136	48	1
59070	Rügge	601	556	517	38	-
59072	Saustrup	814	763	581	180	0
59073	Schaalby	2 500	1 923	1 775	113	0
59074	Scheggerott	632	572	516	53	0
59075	Schleswig, Stadt	2 430	768	458	217	3
59076	Schnarup-Thumby	1 073	984	946	32	-
59077	Schuby	2 394	2 012	1 731	256	4
59078	Selk	1 007	776	642	107	-
59079	Silberstedt	3 791	3 366	3 071	261	2
59080	Steinfeld	873	776	749	21	-
59081	Stolk	1 454	1 315	1 210	80	-
59082	Struxdorf	1 340	1 208	1 156	28	2
59083	Süderbrarup	2 006	1 598	1 415	171	3
59084	Süderfahnenstedt	915	694	581	97	-
59086	Taarstedt	1 369	1 238	1 174	62	-
59087	Tetenhusen	2 319	2 132	1 575	301	-
59088	Tielen	1 334	1 181	1 132	8	-
59090	Tolk	1 044	906	852	29	0
59092	Treia	2 172	1 927	1 651	273	0
59093	Uelsby	1 059	975	786	185	0
59094	Ulsnis	1 981	1 488	1 378	100	0
59095	Wagersrott	563	520	473	46	-
59096	Wohldede	1 443	1 311	1 161	107	-
59097	Twedt	1 252	1 144	1 100	36	-
59098	Nübel	1 834	1 658	1 515	106	3
59101	Tastrup	416	370	355	12	0
59102	Ahneby	380	353	342	11	0
59103	Ausacker	913	823	773	45	-
59105	Böxlund	440	388	379	9	-
59106	Dollerup	1 308	1 164	1 103	49	2
59107	Eggebek	1 668	1 210	1 035	170	3
59109	Esgrus	1 807	1 667	1 592	68	-

noch: 5. Vegetationsflächen nach regionaler Gliederung in Schleswig-Holstein am 31.12.2020

Schl.-Nr.	Land KREISFREIE STADT Kreis Gemeinde	Noch: Darunter			
		noch: davon			
		Heide	Moor	Sumpf	Unland, vegetationslose Fläche
		(34000)	(35000)	(36000)	(37000)
		Hektar			
59042	Idstedt	2	23	5	77
59043	Jagel	-	1	1	43
59044	Jübek	-	1	0	4
59045	Kappeln, Stadt	-	2	18	61
59049	Klappholz	-	-	-	0
59050	Klein Bennebek	0	85	0	6
59051	Klein Rheide	-	-	-	3
59053	Kropp	-	3	8	21
59055	Loit	-	1	-	1
59056	Lottorf	0	8	0	2
59057	Lürschau	7	28	23	22
59058	Meggerdorf	-	111	36	132
59060	Mohrkirch	-	-	2	0
59062	Neuberend	-	0	0	6
59063	Norderbrarup	-	0	-	2
59065	Nottfeld	-	4	0	0
59067	Oersberg	-	-	0	5
59068	Rabenkirchen-Faulück	-	-	1	1
59070	Rügge	-	-	1	0
59072	Saustrup	-	1	0	1
59073	Schaalby	11	1	8	15
59074	Scheggerott	-	-	0	2
59075	Schleswig, Stadt	-	-	32	58
59076	Schnarup-Thumby	-	0	1	5
59077	Schuby	-	-	0	20
59078	Selk	0	3	19	5
59079	Silberstedt	14	3	5	9
59080	Steinfeld	-	5	0	0
59081	Stolk	-	22	0	3
59082	Struxdorf	-	-	4	18
59083	Süderbrarup	0	3	1	5
59084	Süderfahnenstedt	14	-	2	1
59086	Taarstedt	-	0	1	2
59087	Tetenhusen	-	253	1	2
59088	Tielen	-	38	2	1
59090	Tolk	-	25	-	1
59092	Treia	-	2	0	1
59093	Uelsby	-	1	-	3
59094	Ulsnis	-	0	8	2
59095	Wagersrott	-	0	-	1
59096	Wohlde	-	31	3	8
59097	Twedt	-	0	0	7
59098	Nübel	13	4	6	10
59101	Tastrup	-	-	-	3
59102	Ahneby	-	-	-	0
59103	Ausacker	-	2	-	2
59105	Böxlund	0	-	-	-
59106	Dollerup	-	0	0	10
59107	Eggebek	-	0	-	2
59109	Esgrus	-	-	3	3

5. Vegetationsflächen nach regionaler Gliederung in Schleswig-Holstein am 31.12.2020

Schl.-Nr.	Land KREISFREIE STADT Kreis Gemeinde	Bodenfläche insgesamt	Darunter			
			Vegetation	davon		
				Landwirtschaft	Wald ¹	Gehölz
Hektar						
59112	Gelting	2 002	1 715	1 559	142	0
59113	Glücksburg (Ostsee), Stadt	3 968	1 400	690	653	1
59115	Großenwiehe	3 020	2 679	2 571	85	7
59116	Großsolt	2 507	2 235	2 062	113	0
59118	Grundhof	1 157	1 037	1 000	28	5
59120	Harrislee	1 892	1 179	766	179	0
59121	Hasselberg	1 131	1 002	984	9	-
59123	Hörup	1 815	1 623	1 495	121	2
59124	Holt	1 342	1 242	1 216	26	-
59126	Hürup	1 620	1 430	1 352	70	4
59127	Husby	1 931	1 700	1 635	62	0
59128	Janneby	1 449	1 338	1 309	7	2
59129	Jardelund	1 663	1 460	1 205	151	0
59131	Jerrishoe	1 600	1 453	1 313	138	-
59132	Jörl	1 969	1 779	1 573	152	-
59136	Kronsgaard	592	538	520	8	0
59137	Langballig	1 541	962	854	100	0
59138	Langstedt	1 317	1 188	965	218	-
59141	Maasbüll	771	680	650	28	0
59142	Maasholm	842	410	236	138	0
59143	Medelby	975	852	749	97	-
59144	Meyn	1 240	1 099	968	124	1
59145	Munkbrarup	1 327	831	762	61	0
59147	Nieby	807	740	594	51	1
59148	Niesgrau	989	883	844	26	-
59149	Nordhackstedt	1 247	1 120	1 103	9	0
59151	Osterby	1 235	1 114	1 012	103	-
59152	Pommerby	555	508	497	4	-
59154	Rabel	884	650	574	67	-
59155	Rabenholz	580	537	518	19	-
59157	Ringsberg	525	478	455	20	0
59158	Schafflund	1 909	1 618	1 465	143	2
59159	Sieverstedt	3 101	2 712	2 357	319	1
59161	Sörup	4 432	3 845	3 592	212	0
59162	Sollerup	1 298	1 181	1 149	29	0
59163	Stangheck	1 000	947	764	183	-
59164	Steinberg	1 629	1 164	1 086	61	-
59167	Sterup	1 715	1 535	1 458	70	-
59168	Stoltebüll	1 640	1 531	1 392	138	-
59169	Süderhackstedt	1 015	938	839	81	0
59171	Tarp	1 636	1 223	1 108	90	1
59173	Wallsbüll	1 323	1 195	852	335	0
59174	Wanderup	2 864	2 491	2 408	64	2
59176	Wees	1 274	1 081	907	171	-
59177	Weesby	2 144	1 969	1 858	108	0
59178	Westerholz	1 471	542	471	45	2
59179	Lindewitt	5 328	4 856	4 414	343	1
59182	Freienwill	1 530	1 353	1 276	65	-
59183	Handewitt	7 772	6 350	5 386	826	4
59184	Oeversee	3 627	3 003	2 567	331	3

noch: 5. Vegetationsflächen nach regionaler Gliederung in Schleswig-Holstein am 31.12.2020

Schl.-Nr.	Land KREISFREIE STADT Kreis Gemeinde	Noch: Darunter			
		noch: davon			
		Heide	Moor	Sumpf	Unland, vegetationslose Fläche
		(34000)	(35000)	(36000)	(37000)
		Hektar			
59112	Gelting	-	-	10	3
59113	Glücksburg (Ostsee), Stadt	-	-	27	29
59115	Großenwiehe	-	1	0	15
59116	Großsolt	6	51	-	3
59118	Grundhof	-	-	0	3
59120	Harrislee	-	1	3	229
59121	Hasselberg	-	1	3	5
59123	Hörup	-	-	0	5
59124	Holt	-	0	-	1
59126	Hürup	-	1	-	2
59127	Husby	-	0	0	2
59128	Janneby	-	4	-	16
59129	Jardelund	0	104	-	-
59131	Jerrishoe	-	-	-	2
59132	Jörl	1	50	-	2
59136	Kronsgaard	-	2	2	6
59137	Langballig	-	3	-	5
59138	Langstedt	3	0	-	2
59141	Maasbüll	-	-	-	2
59142	Maasholm	-	0	6	30
59143	Medelby	1	0	-	5
59144	Meyn	1	5	0	-
59145	Munkbrarup	-	3	-	6
59147	Nieby	-	-	35	59
59148	Niesgrau	-	-	4	10
59149	Nordhackstedt	2	4	1	0
59151	Osterby	-	-	-	-
59152	Pommerby	-	-	0	6
59154	Rabel	-	1	1	7
59155	Rabenholz	-	-	-	-
59157	Ringsberg	-	3	-	0
59158	Schafflund	-	-	0	7
59159	Sieverstedt	-	30	0	5
59161	Sörup	0	36	0	4
59162	Sollerup	-	-	0	2
59163	Stangheck	-	-	0	1
59164	Steinberg	-	0	2	15
59167	Sterup	-	-	0	6
59168	Stoltebüll	-	-	1	0
59169	Süderhackstedt	-	18	-	1
59171	Tarp	-	19	-	6
59173	Wallsbüll	1	1	1	5
59174	Wanderup	-	12	-	4
59176	Wees	-	0	-	4
59177	Weesby	0	-	-	2
59178	Westerholz	-	-	2	21
59179	Lindewitt	2	62	6	27
59182	Freienwill	2	0	0	10
59183	Handewitt	2	18	1	113
59184	Oeversee	21	12	15	53

5. Vegetationsflächen nach regionaler Gliederung in Schleswig-Holstein am 31.12.2020

Schl.-Nr.	Land KREISFREIE STADT Kreis Gemeinde	Bodenfläche insgesamt	Darunter			
			Vegetation	davon		
				Landwirtschaft	Wald ¹	Gehölz
Hektar						
59185	Mittelangeln	4 496	3 978	3 285	592	1
59186	Steinbergkirche	3 572	2 924	2 691	209	1
59187	Boren	3 015	2 372	2 225	118	4
59188	Stapel	3 267	2 809	2 183	80	1
59189	Brodersby-Goltoft	1 345	988	944	30	1
060	Segeberg	134 447	112 632	86 853	23 036	534
60002	Alveslohe	2 156	1 771	1 578	180	2
60003	Armstedt	892	819	788	30	1
60004	Bad Bramstedt, Stadt	2 414	1 588	1 052	466	3
60005	Bad Segeberg, Stadt	1 887	853	647	178	13
60006	Bahrenhof	571	532	421	110	-
60007	Bark	2 043	1 801	1 052	663	4
60008	Bebensee	668	592	527	18	20
60009	Bimöhlen	1 724	1 545	1 217	318	5
60010	Blunk	1 069	966	838	38	3
60011	Boostedt	2 711	2 297	1 143	1 131	2
60012	Bornhöved	1 412	927	774	126	20
60013	Borstel	512	469	383	84	1
60014	Buchholz, Forstgutsbezirk	4 091	4 004	119	3 859	-
60015	Bühnsdorf	415	381	366	14	0
60016	Daldorf	1 516	1 333	627	689	14
60017	Damsdorf	774	604	328	140	15
60018	Dreggers	279	264	232	31	0
60019	Ellerau	709	451	416	27	8
60020	Fahrenkrug	621	491	469	2	7
60021	Föhrden-Barl	923	851	754	94	1
60022	Fredesdorf	589	540	480	5	9
60023	Fuhlendorf	649	570	514	51	2
60024	Geschendorf	570	486	456	26	3
60025	Glasau	1 883	1 763	1 396	328	6
60026	Gönnebek	1 486	1 353	1 041	312	0
60027	Großenaspe	4 562	4 081	3 469	536	7
60028	Groß Kummerfeld	3 019	2 717	2 089	615	9
60029	Groß Niendorf	1 068	989	925	52	7
60030	Groß Rönnau	638	535	493	24	12
60031	Hagen	820	742	613	124	0
60033	Hardebek	1 001	923	863	59	0
60034	Hartenholm	1 538	1 346	987	294	1
60035	Hasenkrug	520	465	421	43	1
60036	Hasenmoor	1 776	1 624	972	644	1
60037	Heidmoor	1 824	1 717	962	574	0
60038	Heidmühlen	1 783	1 637	1 118	488	1
60039	Henstedt-Ulzburg	3 946	2 674	2 297	291	16
60040	Hitzhusen	793	661	627	30	2
60041	Högersdorf	495	427	386	19	-
60042	Hüttblek	275	237	222	14	-
60043	Itzstedt	713	574	473	24	0
60044	Kaltenkirchen, Stadt	2 311	1 279	977	299	2
60045	Kattendorf	984	904	669	233	2
60046	Kayhude	525	440	365	61	3

noch: 5. Vegetationsflächen nach regionaler Gliederung in Schleswig-Holstein am 31.12.2020

Schl.-Nr.	Land KREISFREIE STADT Kreis Gemeinde	Noch: Darunter			
		noch: davon			
		Heide	Moor	Sumpf	Unland, vegetationslose Fläche
		(34000)	(35000)	(36000)	(37000)
		Hektar			
59185	Mittelangeln	-	85	1	14
59186	Steinbergkirche	-	0	5	17
59187	Boren	-	0	14	10
59188	Stapel	0	0	67	477
59189	Brodersby-Goltoft	-	3	8	3
060	Segeberg	371	941	187	711
60002	Alveslohe	0	1	6	2
60003	Armstedt	-	0	-	-
60004	Bad Bramstedt, Stadt	47	15	1	4
60005	Bad Segeberg, Stadt	-	1	6	8
60006	Bahrenhof	-	-	-	-
60007	Bark	51	17	5	8
60008	Bebensee	-	22	1	5
60009	Bimöhlen	-	3	3	-
60010	Blunk	-	62	0	24
60011	Boostedt	20	-	0	2
60012	Bornhöved	-	-	3	4
60013	Borstel	-	-	-	2
60014	Buchholz, Forstgutsbezirk	23	-	-	3
60015	Bühnsdorf	-	-	-	0
60016	Daldorf	-	-	-	3
60017	Damsdorf	-	-	1	119
60018	Dreggers	-	-	0	0
60019	Ellerau	-	-	-	0
60020	Fahrenkrug	-	8	5	1
60021	Föhrden-Barl	2	-	-	0
60022	Fredesdorf	-	40	2	3
60023	Fuhlendorf	1	-	-	2
60024	Geschendorf	-	-	-	1
60025	Glasau	-	-	20	13
60026	Gönnebek	-	-	-	-
60027	Großenaspe	64	4	0	1
60028	Groß Kummerfeld	0	2	0	2
60029	Groß Niendorf	-	-	-	4
60030	Groß Rönnau	2	3	-	1
60031	Hagen	-	-	-	5
60033	Hardebek	-	-	-	-
60034	Hartenholm	41	15	8	0
60035	Hasenkrug	-	-	-	-
60036	Hasenmoor	5	1	-	1
60037	Heidmoor	1	170	1	9
60038	Heidmühlen	17	6	3	4
60039	Henstedt-Ulzburg	5	30	0	35
60040	Hitzhusen	-	-	2	0
60041	Högersdorf	-	5	3	14
60042	Hüttblek	-	-	0	0
60043	Itzstedt	-	45	27	4
60044	Kaltenkirchen, Stadt	1	0	0	0
60045	Kattendorf	-	-	-	0
60046	Kayhude	3	9	0	-

5. Vegetationsflächen nach regionaler Gliederung in Schleswig-Holstein am 31.12.2020

Schl.-Nr.	Land KREISFREIE STADT Kreis Gemeinde	Bodenfläche insgesamt	Darunter			
			Vegetation	davon		
				Landwirtschaft	Wald ¹	Gehölz
Hektar						
60047	Kisdorf	2 451	2 106	1 735	351	17
60048	Klein Gladebrügge	467	405	392	12	-
60049	Klein Rönkau	453	308	265	16	1
60050	Krems II	1 125	982	879	99	1
60051	Kükels	845	733	678	33	1
60052	Latendorf	1 794	1 658	1 263	374	3
60053	Leezen	1 498	1 312	1 254	36	6
60054	Lentförden	2 008	1 710	1 301	313	5
60056	Mönkloh	1 252	1 191	468	717	-
60057	Mözen	772	583	553	14	10
60058	Nahe	1 037	853	809	23	21
60059	Negernbötzel	1 697	1 507	1 008	394	9
60060	Nehms	1 532	1 367	1 144	190	14
60061	Neuengörs	1 340	1 221	1 163	50	5
60062	Neversdorf	722	552	513	33	2
60063	Norderstedt, Stadt	5 810	3 016	1 943	872	19
60064	Nützen	2 162	1 827	1 357	367	0
60065	Oering	909	805	729	66	9
60066	Oersdorf	665	584	419	164	1
60067	Pronstorf	3 631	3 312	2 806	481	6
60068	Rickling	3 894	3 478	1 998	1 427	18
60069	Rohlstorf	1 968	1 701	1 371	302	11
60070	Schackendorf	785	656	521	103	12
60071	Schieren	636	592	561	30	-
60072	Schmalensee	868	791	770	12	8
60073	Schmalfeld	1 933	1 680	1 506	158	3
60074	Schwissel	444	368	342	19	1
60075	Seedorf	4 894	4 401	3 571	738	37
60076	Seth	1 055	915	867	8	-
60077	Sievershütten	708	618	577	40	0
60079	Stipsdorf	351	319	299	8	7
60080	Stocksee	1 138	810	647	134	10
60081	Strukdorf	730	665	519	135	6
60082	Struvenhütten	1 288	1 134	1 066	62	5
60084	Stuvenborn	798	716	707	6	2
60085	Sülfeld	2 605	2 201	1 817	314	29
60086	Tarbek	1 002	860	719	136	3
60087	Tensfeld	765	509	329	105	12
60088	Todesfelde	1 725	1 578	1 493	76	1
60089	Trappenkamp	345	107	44	50	1
60090	Travenhorst	856	804	674	125	4
60091	Traventhal	537	482	466	14	1
60092	Wahlstedt, Stadt	1 575	1 041	825	169	10
60093	Wakendorf I	534	480	444	35	0
60094	Wakendorf II	1 280	1 149	1 117	7	0
60095	Weddelbrook	1 406	1 258	1 183	65	5
60096	Weede	1 641	1 457	1 332	104	2
60097	Wensin	2 017	1 720	1 448	258	4
60098	Westerrade	562	509	445	64	-
60099	Wiemersdorf	1 755	1 551	1 424	122	2

noch: 5. Vegetationsflächen nach regionaler Gliederung in Schleswig-Holstein am 31.12.2020

Schl.-Nr.	Land KREISFREIE STADT Kreis Gemeinde	Noch: Darunter			
		noch: davon			
		Heide	Moor	Sumpf	Unland, vegetationslose Fläche
		(34000)	(35000)	(36000)	(37000)
		Hektar			
60047	Kisdorf	-	-	2	2
60048	Klein Gladebrügge	-	-	0	2
60049	Klein Rönnau	2	-	3	20
60050	Krems II	0	1	0	1
60051	Kükels	-	5	16	0
60052	Latendorf	17	-	-	1
60053	Leezen	-	6	5	6
60054	Lentförden	9	71	1	10
60056	Mönkloh	4	2	0	-
60057	Mözen	-	-	6	1
60058	Nahe	-	-	-	-
60059	Negernbötzel	20	55	2	18
60060	Nehms	-	14	1	4
60061	Neuengörs	-	0	1	2
60062	Neversdorf	-	-	4	-
60063	Norderstedt, Stadt	9	121	2	50
60064	Nützen	8	22	1	72
60065	Oering	-	1	1	-
60066	Oersdorf	-	-	-	0
60067	Pronstorf	-	1	8	11
60068	Rickling	9	8	-	17
60069	Rohlstorf	-	2	8	6
60070	Schackendorf	2	-	2	17
60071	Schieren	-	1	-	0
60072	Schmalensee	-	-	-	1
60073	Schmalfeld	-	8	1	2
60074	Schwissel	-	-	1	4
60075	Seedorf	-	2	1	52
60076	Seth	1	37	0	2
60077	Sievershütten	-	-	-	0
60079	Stipsdorf	-	-	3	3
60080	Stocksee	0	-	1	17
60081	Strukdorf	-	-	-	3
60082	Struvenhütten	-	-	0	1
60084	Stuvenborn	-	-	-	-
60085	Sülfeld	-	31	3	7
60086	Tarbek	-	1	-	2
60087	Tensfeld	-	29	-	34
60088	Todesfelde	-	7	-	0
60089	Trappenkamp	-	-	-	12
60090	Travenhorst	-	-	-	0
60091	Traventhal	-	-	2	0
60092	Wahlstedt, Stadt	-	28	-	10
60093	Wakendorf I	0	-	1	0
60094	Wakendorf II	-	22	2	0
60095	Weddelbrook	5	-	-	0
60096	Weede	-	1	-	19
60097	Wensin	-	-	2	7
60098	Westerrade	-	-	-	0
60099	Wiemersdorf	-	-	1	2

5. Vegetationsflächen nach regionaler Gliederung in Schleswig-Holstein am 31.12.2020

Schl.-Nr.	Land KREISFREIE STADT Kreis Gemeinde	Bodenfläche insgesamt	Darunter			
			Vegetation	davon		
				Landwirtschaft	Wald ¹	Gehölz
Hektar						
60100	Winsen	408	357	225	131	0
60101	Wittenborn	619	474	323	129	9
061	Steinburg	105 570	87 200	75 404	9 060	780
61001	Aasbüttel	451	415	386	29	0
61002	Aebtissinwisch	304	277	242	11	1
61003	Agethorst	610	539	461	73	4
61004	Altenmoor	612	552	543	1	8
61005	Aufer	512	472	442	26	1
61006	Bahrenfleth	1 476	1 332	1 325	1	4
61007	Beidenfleth	1 360	1 195	1 188	0	0
61008	Bekdorf	170	151	151	0	0
61010	Bekmünde	290	247	247	-	-
61011	Besdorf	737	656	595	56	2
61012	Blomesche Wildnis	691	615	614	-	1
61013	Bokelrehm	269	240	204	36	0
61014	Bokhorst	587	543	413	122	5
61015	Borsfleth	1 520	1 171	1 169	0	0
61016	Breitenberg	290	243	233	4	2
61017	Breitenburg	1 048	739	67	329	13
61018	Brokdorf	1 979	1 168	1 135	-	4
61019	Brokstedt	1 262	1 069	885	177	6
61020	Büttel	1 108	637	573	11	37
61021	Christinenthal	337	299	273	21	-
61022	Dägeling	753	574	410	81	3
61023	Dammfleth	1 610	1 480	1 469	2	3
61024	Drage	1 356	1 290	640	644	5
61025	Ecklak	1 560	1 376	1 270	41	0
61026	Elskop	734	691	691	-	-
61027	Engelbrechtsche Wildnis	513	421	419	1	0
61028	Fitzbek	1 024	948	720	222	3
61029	Glückstadt, Stadt	2 275	532	365	4	35
61030	Grenkop	964	887	887	-	1
61031	Gribbohm	1 323	1 196	944	118	8
61033	Hadenfeld	235	212	207	5	-
61034	Heiligenstedten	897	691	610	66	9
61035	Heiligenstedtenerkamp	85	49	48	0	0
61036	Hennstedt	1 033	930	722	204	3
61037	Herzhorn	1 243	1 117	1 111	1	4
61038	Hingstheide	383	359	356	2	1
61039	Hodorf	749	664	648	5	6
61040	Hohenaspe	1 408	1 229	1 129	87	9
61041	Hohenfelde	1 795	1 588	1 506	42	9
61042	Hohenlockstedt	4 560	3 854	2 300	1 524	17
61043	Holstenniendorf	1 209	1 041	931	67	9
61044	Horst (Holstein)	2 906	2 400	2 309	42	36
61045	Huje	554	511	488	2	4
61046	Itzehoe, Stadt	2 854	1 360	641	648	26
61047	Kaaks	856	746	660	69	15
61048	Kaisborstel	297	265	241	21	2
61049	Kellinghusen, Stadt	1 881	1 357	1 074	233	11

noch: 5. Vegetationsflächen nach regionaler Gliederung in Schleswig-Holstein am 31.12.2020

Schl.-Nr.	Land KREISFREIE STADT Kreis Gemeinde	Noch: Darunter			
		noch: davon			
		Heide	Moor	Sumpf	Unland, vegetationslose Fläche
		(34000)	(35000)	(36000)	(37000)
		Hektar			
60100	Winsen	-	-	-	1
60101	Wittenborn	-	5	5	4
061	Steinburg	114	840	252	749
61001	Aasbüttel	-	0	0	-
61002	Aebtissinwisch	-	23	-	-
61003	Agethorst	-	-	0	0
61004	Altenmoor	-	-	-	0
61005	Aufer	-	-	1	1
61006	Bahrenfleth	-	-	1	0
61007	Beidenfleth	-	-	5	2
61008	Bekdorf	-	-	-	-
61010	Bekmünde	-	-	-	0
61011	Besdorf	-	-	3	-
61012	Blomesche Wildnis	-	-	-	0
61013	Bokelrehm	-	-	0	-
61014	Bokhorst	3	-	0	-
61015	Borsfleth	-	-	-	1
61016	Breitenberg	-	-	5	-
61017	Breitenburg	-	321	-	8
61018	Brokdorf	-	-	5	24
61019	Brokstedt	0	0	-	0
61020	Büttel	-	-	1	15
61021	Christinenthal	-	5	-	0
61022	Dägeling	59	7	-	13
61023	Dammfleth	-	-	5	1
61024	Drage	-	-	1	-
61025	Ecklak	-	64	1	1
61026	Elskop	-	-	-	-
61027	Engelbrechtsche Wildnis	-	-	-	0
61028	Fitzbek	-	0	0	2
61029	Glückstadt, Stadt	-	-	-	128
61030	Grevenkop	-	-	-	0
61031	Gribbohm	-	18	-	107
61033	Hadenfeld	-	-	1	-
61034	Heiligenstedten	-	-	7	0
61035	Heiligenstedtenerkamp	-	-	-	0
61036	Hennstedt	-	-	-	0
61037	Herzhorn	-	-	1	0
61038	Hingstheide	-	-	-	-
61039	Hodorf	-	-	4	1
61040	Hohenaspe	-	-	4	1
61041	Hohenfelde	-	31	1	0
61042	Hohenlockstedt	1	-	8	5
61043	Holstenniendorf	-	24	2	8
61044	Horst (Holstein)	0	3	-	10
61045	Huje	0	0	0	17
61046	Itzehoe, Stadt	-	2	4	39
61047	Kaaks	-	-	-	3
61048	Kaisborstel	-	-	-	-
61049	Kellinghusen, Stadt	22	-	1	17

5. Vegetationsflächen nach regionaler Gliederung in Schleswig-Holstein am 31.12.2020

Schl.-Nr.	Land KREISFREIE STADT Kreis Gemeinde	Bodenfläche insgesamt	Darunter			
			Vegetation	davon		
				Landwirtschaft	Wald ¹	Gehölz
Hektar						
61050	Kiebitzreihe	870	708	689	5	13
61052	Kleve	557	484	322	127	31
61053	Kollmoor	333	308	294	4	4
61054	Krempdorf	565	514	511	-	3
61055	Krempe, Stadt	338	221	220	-	1
61056	Krempferheide	398	241	119	11	104
61057	Krempfermoor	155	107	82	15	-
61058	Kronsmoor	605	495	446	6	35
61059	Krummendiek	178	164	163	-	0
61060	Kudensee	304	245	215	1	27
61061	Lägerdorf	596	291	210	18	38
61062	Landrecht	413	370	369	0	0
61063	Landscheide	744	637	628	-	9
61064	Lockstedt	732	680	489	168	17
61065	Lohbarbek	624	542	515	19	3
61066	Looft	1 243	1 166	784	364	10
61067	Mehlbek	892	829	675	88	5
61068	Moordiek	630	598	469	17	1
61070	Moorhusen	467	436	435	-	0
61071	Mühlenbarbek	866	778	647	98	21
61072	Münsterdorf	512	369	254	108	2
61073	Neuenbrook	1 432	1 308	1 306	-	0
61074	Neuendorf b. Elmshorn	1 579	1 355	1 345	-	1
61076	Nienbüttel	416	380	281	86	2
61077	Nortorf	2 020	1 807	1 803	-	3
61078	Nutteln	697	637	542	64	14
61079	Oelixdorf	1 050	915	614	284	3
61080	Oeschebüttel	548	506	332	170	1
61081	Oldenborstel	424	390	369	16	2
61082	Oldendorf	998	877	845	18	7
61083	Ottenbüttel	991	873	742	111	15
61084	Peissen	1 017	912	810	74	4
61085	Pöschendorf	592	543	521	18	0
61086	Poyenberg	882	790	658	115	8
61087	Puls	1 090	995	914	56	6
61088	Quarnstedt	1 059	966	940	23	3
61089	Rade	392	367	324	39	3
61091	Reher	1 530	1 403	1 261	115	9
61092	Rethwisch	984	865	764	26	9
61093	Rosdorf	561	495	172	321	0
61095	Sankt Margarethen	1 279	976	904	-	2
61096	Sarlhusen	1 086	968	774	190	3
61097	Schenefeld	938	728	685	30	5
61098	Schlotfeld	480	429	371	49	4
61100	Silzen	669	610	380	196	3
61101	Sommerland	1 876	1 705	1 705	0	0
61102	Stördorf	741	653	650	1	1
61103	Störkathen	203	184	160	23	0
61104	Süderau	886	804	804	-	-
61105	Vaale	1 491	1 289	993	169	5

noch: 5. Vegetationsflächen nach regionaler Gliederung in Schleswig-Holstein am 31.12.2020

Schl.-Nr.	Land KREISFREIE STADT Kreis Gemeinde	Noch: Darunter			
		noch: davon			
		Heide	Moor	Sumpf	Unland, vegetationslose Fläche
		(34000)	(35000)	(36000)	(37000)
		Hektar			
61050	Kiebitzreihe	0	-	0	-
61052	Kleve	2	1	-	0
61053	Kollmoor	-	-	6	-
61054	Krempdorf	-	-	-	-
61055	Krempe, Stadt	-	-	-	0
61056	Krempheide	7	-	-	-
61057	Krempmoor	3	6	0	1
61058	Kronsmoor	-	-	3	6
61059	Krummendiek	-	-	-	1
61060	Kudensee	-	-	2	0
61061	Lägerdorf	-	-	-	25
61062	Landrecht	-	-	-	0
61063	Landscheide	0	-	0	0
61064	Lockstedt	-	-	6	0
61065	Lohbarbek	-	-	2	4
61066	Looft	7	2	-	-
61067	Mehlbek	-	-	0	61
61068	Moordiek	-	107	5	-
61070	Moorhusen	-	0	-	-
61071	Mühlenbarbek	3	3	2	5
61072	Münsterdorf	-	1	3	1
61073	Neuenbrook	-	-	-	2
61074	Neuendorf b. Elmshorn	-	-	8	1
61076	Nienbüttel	-	-	1	11
61077	Nortorf	0	0	0	0
61078	Nutteln	-	-	8	9
61079	Oelixdorf	-	3	6	4
61080	Oeschebüttel	-	-	1	3
61081	Oldenborstel	-	-	2	0
61082	Oldendorf	-	1	6	-
61083	Ottenbüttel	-	0	4	1
61084	Peissen	-	23	0	1
61085	Pöschendorf	-	2	2	0
61086	Poyenberg	-	1	-	9
61087	Puls	-	1	4	15
61088	Quarnstedt	-	-	-	-
61089	Rade	-	-	-	-
61091	Reher	-	0	4	14
61092	Rethwisch	-	20	45	2
61093	Rosdorf	-	-	1	-
61095	Sankt Margarethen	-	-	1	70
61096	Sarlhusen	-	-	-	1
61097	Schenefeld	-	1	8	0
61098	Schlotfeld	-	-	4	-
61100	Silzen	-	-	0	31
61101	Sommerland	-	-	-	-
61102	Stördorf	-	0	0	2
61103	Störkathen	0	-	1	-
61104	Süderau	-	-	-	-
61105	Vaale	4	99	19	1

5. Vegetationsflächen nach regionaler Gliederung in Schleswig-Holstein am 31.12.2020

Schl.-Nr.	Land KREISFREIE STADT Kreis Gemeinde	Bodenfläche insgesamt	Darunter			
			Vegetation	davon		
				Landwirtschaft	Wald ¹	Gehölz
Hektar						
61106	Vaalermoor	622	579	551	-	3
61107	Wacken	710	545	389	149	4
61108	Warringholz	630	571	490	56	4
61109	Westermoor	944	868	807	56	3
61110	Wewelsfleth	2 454	1 530	1 488	1	3
61111	Wiedenborstel	452	432	124	307	0
61112	Willenscharen	761	705	584	116	4
61113	Wilster, Stadt	271	91	90	0	1
61114	Winseldorf	562	507	455	44	6
61115	Wittenbergen	459	413	401	6	0
61116	Wrist	1 012	821	753	35	1
61117	Wulfsmoor	878	793	756	16	1
61118	Kollmar	3 282	2 298	2 281	-	4
61119	Neuendorf-Sachsenbande	1 930	1 802	1 788	4	1
062	Stormarn	76 622	61 069	49 689	10 499	127
62001	Ahrensburg, Stadt	3 529	2 042	1 348	670	2
62003	Badendorf	611	524	509	14	1
62004	Bad Oldesloe, Stadt	5 259	3 993	3 261	664	26
62005	Bargfeld-Stegen	1 782	1 484	1 357	119	-
62006	Bargteheide, Stadt	1 582	921	873	46	1
62008	Barnitz	1 180	1 058	1 004	50	1
62009	Barsbüttel	2 468	1 708	1 600	72	1
62011	Braak	751	597	571	15	-
62014	Delingsdorf	809	689	667	17	-
62016	Elmenhorst	1 493	1 308	1 258	48	1
62018	Glinde, Stadt	1 121	384	236	135	1
62019	Grabau	914	776	594	180	-
62020	Grande	786	656	468	180	0
62021	Grönwohld	979	812	674	135	0
62022	Großensee	1 210	874	663	185	17
62023	Großhansdorf	1 120	672	307	365	0
62025	Hamberge	674	500	479	15	3
62026	Hamfelde	272	225	177	48	-
62027	Hammoor	782	648	619	22	-
62031	Heidekamp	349	318	206	111	0
62032	Heilshoop	850	758	746	10	-
62033	Hohenfelde	163	150	139	10	1
62035	Hoisdorf	1 604	1 292	1 145	144	1
62036	Jersbek	1 791	1 572	1 143	418	4
62039	Klein Wesenberg	874	783	661	117	1
62040	Köthel	385	351	321	29	-
62045	Lütjensee	1 405	1 104	586	508	3
62046	Meddewade	310	260	254	4	-
62048	Mönkhagen	731	629	595	16	0
62050	Neritz	466	413	388	19	-
62051	Nienwohld	919	864	637	4	0
62053	Oststeinbek	1 136	765	704	59	-
62056	Pölitze	1 296	1 179	1 128	49	0
62058	Rausdorf	487	442	338	103	1
62059	Rehhorst	1 618	1 518	1 396	116	0

noch: 5. Vegetationsflächen nach regionaler Gliederung in Schleswig-Holstein am 31.12.2020

Schl.-Nr.	Land KREISFREIE STADT Kreis Gemeinde	Noch: Darunter			
		noch: davon			
		Heide	Moor	Sumpf	Unland, vegetationslose Fläche
		(34000)	(35000)	(36000)	(37000)
		Hektar			
61106	Vaalermoor	-	20	2	3
61107	Wacken	1	-	-	2
61108	Warringholz	-	-	20	-
61109	Westermoor	-	-	2	-
61110	Wewelsfleth	-	-	0	38
61111	Wiedenborstel	-	-	1	-
61112	Willenscharen	1	-	-	-
61113	Wilster, Stadt	-	-	-	0
61114	Winseldorf	-	1	1	-
61115	Wittenbergen	-	-	6	0
61116	Wrist	-	29	1	2
61117	Wulfsmoor	-	19	-	-
61118	Kollmar	-	-	2	12
61119	Neuendorf-Sachsenbande	-	2	4	4
062	Stormarn	10	306	44	394
62001	Ahrensburg, Stadt	-	14	-	8
62003	Badendorf	-	-	0	0
62004	Bad Oldesloe, Stadt	-	11	16	16
62005	Bargfeld-Stegen	-	-	-	9
62006	Bargtheide, Stadt	-	-	-	1
62008	Barnitz	-	-	-	3
62009	Barsbüttel	2	-	-	33
62011	Braak	-	10	-	1
62014	Delingsdorf	1	-	-	4
62016	Elmenhorst	-	-	-	1
62018	Glinde, Stadt	-	-	5	6
62019	Grabau	-	1	1	0
62020	Grande	0	-	1	7
62021	Grönwohld	-	-	-	2
62022	Großensee	-	7	3	0
62023	Großhansdorf	-	-	0	1
62025	Hamberge	-	-	-	4
62026	Hamfelde	-	-	-	0
62027	Hammoor	-	4	-	4
62031	Heidekamp	-	-	-	0
62032	Heilshoop	-	1	-	1
62033	Hohenfelde	-	-	-	-
62035	Hoisdorf	1	-	-	2
62036	Jersbek	-	-	-	6
62039	Klein Wesenberg	-	-	-	3
62040	Köthel	-	-	-	1
62045	Lütjensee	-	5	-	2
62046	Meddewade	-	-	-	2
62048	Mönkhagen	-	-	0	19
62050	Neritz	-	-	-	7
62051	Nienwohld	-	221	-	2
62053	Oststeinbek	-	-	-	3
62056	Pölitze	-	-	-	1
62058	Rausdorf	2	-	-	0
62059	Rehhorst	-	4	-	3

5. Vegetationsflächen nach regionaler Gliederung in Schleswig-Holstein am 31.12.2020

Schl.-Nr.	Land KREISFREIE STADT Kreis Gemeinde	Bodenfläche insgesamt	Darunter			
			Vegetation	davon		
				Landwirtschaft	Wald ¹	Gehölz
			(30000)	(31000)	(32000)	(33000)
Hektar						
62060	Reinbek, Stadt	3 126	1 967	1 097	819	6
62061	Reinfeld (Holstein), Stadt	1 737	1 224	694	509	1
62062	Rethwisch	1 324	1 203	1 176	26	1
62065	Rümpel	1 589	1 437	1 196	235	5
62069	Siek	1 247	1 011	977	20	1
62071	Stapelfeld	1 012	744	565	82	9
62076	Tangstedt	3 986	3 251	2 400	815	0
62078	Todendorf	1 281	1 139	857	262	7
62081	Tremsbüttel	1 033	873	670	200	2
62082	Trittau	2 858	2 234	645	1 578	2
62083	Westerau	1 537	1 414	1 197	211	3
62086	Witzhave	787	637	542	91	0
62087	Zarpen	1 169	1 040	952	66	14
62088	Brunsbek	1 442	1 277	1 190	76	-
62089	Lasbek	1 240	1 091	1 060	29	1
62090	Ammersbek	1 771	1 250	1 118	126	1
62091	Steinburg	2 390	2 141	1 895	237	2
62092	Travenbrück	2 647	2 405	2 056	316	4
62093	Feldhorst	1 548	1 449	1 403	45	0
62094	Wesenberg	1 194	1 011	946	63	0

¹ Seit 2016 werden Wald und Gehölz getrennt voneinander ausgewiesen.

noch: 5. Vegetationsflächen nach regionaler Gliederung in Schleswig-Holstein am 31.12.2020

Schl.-Nr.	Land KREISFREIE STADT Kreis Gemeinde	Noch: Darunter			
		noch: davon			
		Heide	Moor	Sumpf	Unland, vegetationslose Fläche
		(34000)	(35000)	(36000)	(37000)
		Hektar			
62060	Reinbek, Stadt	-	-	1	44
62061	Reinfeld (Holstein), Stadt	-	-	0	21
62062	Rethwisch	-	-	-	0
62065	Rümpel	-	-	0	1
62069	Siek	-	6	0	7
62071	Stapelfeld	-	-	-	88
62076	Tangstedt	4	5	-	26
62078	Todendorf	-	12	-	1
62081	Tremsbüttel	-	-	-	1
62082	Trittau	-	-	1	8
62083	Westerau	-	-	0	1
62086	Witzhave	-	-	-	3
62087	Zarpen	-	1	-	7
62088	Brunsbek	-	3	1	6
62089	Lasbek	-	-	-	1
62090	Ammersbek	0	-	0	5
62091	Steinburg	-	0	0	6
62092	Travenbrück	-	-	14	14
62093	Feldhorst	-	-	-	1
62094	Wesenberg	-	-	0	1

6. Gewässerflächen nach regionaler Gliederung in Schleswig-Holstein am 31.12.2020

Schl.-Nr.	Land KREISFREIE STADT Kreis Gemeinde	Bodenfläche insgesamt	Darunter				
			Gewässer	davon			
				Fließgewässer	Hafenbecken	stehendes Gewässer	Meer
Hektar							
Schleswig-Holstein		1 580 430	76 670	27 663	1 799	35 680	11 527
001	FLENSBURG	5 673	818	12	152	34	620
002	KIEL	11 865	1 090	169	738	175	7
003	LÜBECK	21 419	2 915	1 793	28	1 013	80
004	NEUMÜNSTER	7 166	185	43	-	142	-
051	Dithmarschen	142 817	6 799	5 609	103	1 088	-
51001	Albersdorf	1 712	18	9	-	9	-
51002	Arkebek	692	3	2	-	1	-
51003	Averlak	906	71	46	-	25	-
51004	Bargenstedt	1 190	11	10	-	1	-
51005	Barkenholm	511	11	6	-	6	-
51006	Barlt	2 288	74	42	-	32	-
51008	Bergewöhrden	264	29	28	-	1	-
51010	Brickeln	607	10	5	-	4	-
51011	Brunsbüttel, Stadt	6 521	1 914	1 842	59	13	-
51012	Buchholz	1 456	59	56	-	3	-
51013	Büsum	848	59	18	25	16	-
51014	Büsumer Deichhausen	287	6	5	-	0	-
51015	Bunsoh	1 175	31	28	-	4	-
51016	Burg (Dithmarschen)	1 125	93	90	-	4	-
51017	Busenwurth	1 009	14	10	-	4	-
51019	Dellstedt	2 177	69	53	-	16	-
51020	Delve	1 584	133	128	-	4	-
51021	Diekhusen-Fahrstedt	746	15	14	-	1	-
51022	Dingen	701	11	8	-	3	-
51023	Dörpling	782	11	8	-	3	-
51024	Eddelak	921	13	13	-	0	-
51026	Eggstedt	1 279	22	8	-	14	-
51027	Elpersbüttel	3 017	235	29	-	206	-
51028	Epenwöhrden	1 352	29	27	-	2	-
51030	Fedderingen	969	17	15	-	2	-
51032	Frestedt	1 033	10	6	-	4	-
51033	Friedrichsgabekoog	862	38	23	-	16	-
51034	Friedrichskoog	5 327	106	94	5	7	-
51035	Gaushorn	645	6	3	-	4	-
51036	Glüsing	469	8	6	-	2	-
51037	Großenrade	1 040	11	8	-	3	-
51038	Groven	790	42	42	-	0	-
51039	Gudendorf	604	5	5	-	1	-
51043	Hedwigenkoog	1 636	39	31	-	9	-
51044	Heide, Stadt	3 197	94	26	-	68	-
51045	Hellschen-Heringsand-Unterschaar	702	19	17	-	3	-
51046	Helse	1 144	24	23	-	1	-
51047	Hemme	1 653	32	31	-	1	-
51048	Hemmingstedt	1 601	21	18	-	3	-
51049	Hennstedt	2 193	119	97	-	23	-
51050	Hillgroven	360	7	7	-	1	-

6. Gewässerflächen nach regionaler Gliederung in Schleswig-Holstein am 31.12.2020

Schl.-Nr.	Land KREISFREIE STADT Kreis Gemeinde	Bodenfläche insgesamt	Darunter				
			Gewässer	davon			
				Fließgewässer	Hafenbecken	stehendes Gewässer	Meer
Hektar							
51051	Hochdonn	546	48	47	-	0	-
51052	Hövede	294	10	5	-	5	-
51053	Hollingstedt	974	21	18	-	2	-
51054	Immenstedt	309	1	0	-	0	-
51057	Kaiser-Wilhelm-Koog	1 305	25	25	-	0	-
51058	Karolinenkoog	1 755	485	483	-	2	-
51060	Kleve	1 281	83	76	-	7	-
51061	Krempel	482	8	7	-	0	-
51062	Kronprinzenkoog	2 884	44	36	-	8	-
51063	Krumstedt	1 589	20	18	-	3	-
51064	Kuden	1 137	53	29	-	24	-
51065	Lehe	1 863	117	110	-	6	-
51067	Lieth	466	9	6	-	3	-
51068	Linden	1 162	11	8	-	3	-
51069	Lohe-Rickelshof	539	10	7	-	3	-
51071	Lunden	465	11	9	-	2	-
51072	Marne, Stadt	483	7	6	-	1	-
51073	Marnerdeich	131	3	2	-	1	-
51074	Meldorf, Stadt	2 126	177	63	13	101	-
51075	Neuenkirchen	2 514	51	47	-	4	-
51076	Neufeld	1 040	16	15	-	1	-
51077	Neufelderkoog	977	36	24	-	11	-
51078	Nindorf	875	11	5	-	6	-
51079	Norddeich	690	11	10	-	1	-
51080	Norderheistedt	433	6	5	-	1	-
51081	Norderwöhrden	1 847	38	36	-	2	-
51082	Nordhastedt	2 656	93	27	-	66	-
51083	Odderade	1 127	17	9	-	9	-
51084	Oesterdeichstrich	464	10	9	-	1	-
51085	Offenbüttel	1 395	47	36	-	11	-
51086	Osterrade	1 709	29	25	-	4	-
51087	Ostrohe	666	34	5	-	28	-
51088	Pahlen	1 080	53	43	-	9	-
51089	Quickborn	695	2	2	-	0	-
51090	Ramhusen	480	12	12	-	0	-
51092	Rehm-Flehde-Bargen	1 463	31	22	-	9	-
51093	Reinsbüttel	683	22	21	-	1	-
51096	Sankt Annen	1 489	68	67	-	1	-
51097	Sankt Michaelisdonn	2 306	35	15	-	20	-
51098	Sarzbüttel	1 339	51	14	-	37	-
51099	Schafstedt	1 816	46	39	-	8	-
51100	Schalkholz	1 252	9	5	-	4	-
51102	Schlichting	1 250	32	31	-	1	-
51103	Schmedeswurth	591	10	10	-	0	-
51104	Schrum	501	1	0	-	1	-
51105	Schülpl	927	30	26	-	4	-
51107	Stelle-Wittenwurth	1 071	20	19	-	1	-
51108	Strübbel	440	11	10	-	0	-

6. Gewässerflächen nach regionaler Gliederung in Schleswig-Holstein am 31.12.2020

Schl.-Nr.	Land KREISFREIE STADT Kreis Gemeinde	Bodenfläche insgesamt	Darunter				
			Gewässer	davon			
				Fließgewässer	Hafenbecken	stehendes Gewässer	Meer
Hektar							
51109	Süderdeich	664	17	15	-	2	-
51110	Süderhastedt	1 574	16	13	-	3	-
51113	Wöhrden	2 177	52	46	-	6	-
51114	Tellingstedt	2 110	39	19	-	21	-
51117	Tielenhemme	1 268	71	71	-	0	-
51118	Trennewurth	779	17	16	-	1	-
51119	Volsemenhusen	1 678	30	30	-	0	-
51120	Wallen	186	6	6	-	0	-
51121	Warwerort	458	31	21	-	9	-
51122	Weddingstedt	1 789	19	11	-	8	-
51125	Welmbüttel	760	7	3	-	5	-
51126	Wennbüttel	459	17	14	-	2	-
51127	Wesselburen, Stadt	513	10	9	-	0	-
51128	Wesselburener Deichhausen	507	12	11	-	0	-
51129	Wesselburenerkoog	2 189	584	574	-	10	-
51130	Wesseln	376	7	4	-	2	-
51131	Westerborstel	414	3	2	-	1	-
51132	Westerdeichstrich	750	29	14	-	15	-
51133	Wiemerstedt	508	10	9	-	1	-
51134	Windbergen	1 731	20	15	-	6	-
51135	Wolmersdorf	611	13	9	-	5	-
51136	Wrohm	1 145	25	23	-	2	-
51137	Nordermeldorf	3 410	156	133	-	23	-
51138	Tensbüttel-Röst	1 936	34	11	-	23	-
51139	Süderdorf	1 621	20	14	-	6	-
51140	Oesterwurth	1 419	28	28	-	1	-
51141	Süderheistedt	844	9	6	-	3	-
053	Herzogtum Lauenburg	126 307	5 236	1 097	14	4 125	-
53001	Albsfelde	418	1	0	-	1	-
53002	Alt-Mölln	644	14	13	-	1	-
53003	Aumühle	348	4	1	-	3	-
53004	Bäk	430	3	2	-	1	-
53005	Bälau	650	4	3	-	1	-
53006	Basedow	747	17	8	-	8	-
53007	Basthorst	1 082	7	4	-	3	-
53008	Behlendorf	1 025	78	7	-	71	-
53009	Berkenthin	1 034	15	14	-	2	-
53010	Besenthal	1 265	11	3	-	9	-
53011	Bliestorf	1 035	12	2	-	10	-
53012	Börnsen	841	3	2	-	1	-
53013	Borstorf	864	12	9	-	3	-
53014	Breitenfelde	1 254	10	8	-	2	-
53015	Bröthen	1 069	5	4	-	1	-
53016	Brunsmark	429	1	0	-	0	-
53017	Brunstorf	1 376	6	4	-	2	-
53018	Buchholz	293	2	0	-	2	-
53019	Buchhorst	519	9	8	-	2	-
53020	Büchen	1 685	37	21	-	17	-

6. Gewässerflächen nach regionaler Gliederung in Schleswig-Holstein am 31.12.2020

Schl.-Nr.	Land KREISFREIE STADT Kreis Gemeinde	Bodenfläche insgesamt	Darunter				
			Gewässer	davon			
				Fließgewässer	Hafenbecken	stehendes Gewässer	Meer
Hektar							
53021	Dahmker	204	1	1	-	0	-
53022	Dalldorf	605	39	19	-	19	-
53023	Dassendorf	794	2	1	-	2	-
53024	Düchelsdorf	301	1	0	-	1	-
53025	Duvensee	1 239	16	14	-	2	-
53026	Einhaus	253	1	0	-	0	-
53027	Elmenhorst	1 299	10	5	-	6	-
53028	Escheburg	891	8	1	-	6	-
53029	Fitzen	911	29	14	-	15	-
53030	Fredeburg	1 009	2	1	-	2	-
53031	Fuhlenhagen	574	3	2	-	1	-
53032	Geesthacht, Stadt	3 325	258	229	13	15	-
53033	Giesensdorf	273	3	-	-	3	-
53034	Göldenitz	506	6	4	-	2	-
53035	Göttin	521	5	4	-	1	-
53036	Grabau	410	3	0	-	2	-
53037	Grambek	1 266	54	9	-	45	-
53038	Grinau	274	1	1	-	0	-
53039	Groß Boden	270	4	2	-	2	-
53040	Groß Disnack	599	4	1	-	3	-
53041	Groß Grönau	490	7	5	-	2	-
53042	Groß Pampau	431	4	3	-	1	-
53043	Groß Sarau	1 708	43	9	-	33	-
53044	Groß Schenkenberg	652	8	2	-	5	-
53045	Grove	528	2	1	-	0	-
53046	Gudow	4 225	131	15	-	116	-
53047	Gülzow	1 707	10	6	-	4	-
53048	Güster	778	147	11	-	136	-
53049	Hamfelde	347	7	2	-	5	-
53050	Hamwarde	667	2	0	-	1	-
53051	Harmsdorf	357	2	1	-	1	-
53052	Havekost	591	2	1	-	1	-
53053	Hohenhorn	693	2	0	-	2	-
53054	Hollenbek	721	4	3	-	1	-
53056	Hornbek	589	15	12	-	4	-
53057	Horst	1 205	20	6	-	14	-
53058	Juliusburg	603	6	5	-	1	-
53059	Kankelau	421	3	2	-	0	-
53060	Kasseburg	789	3	2	-	2	-
53061	Kastorf	690	3	2	-	1	-
53062	Kittlitz	1 773	195	7	-	187	-
53064	Klein Pampau	417	4	2	-	2	-
53066	Klein Zecher	911	6	4	-	2	-
53067	Klempau	1 007	23	7	-	16	-
53068	Klinkrade	740	6	3	-	3	-
53069	Koberg	1 198	13	9	-	4	-
53070	Köthel	152	4	2	-	2	-
53071	Kollow	821	6	4	-	2	-

6. Gewässerflächen nach regionaler Gliederung in Schleswig-Holstein am 31.12.2020

Schl.-Nr.	Land KREISFREIE STADT Kreis Gemeinde	Bodenfläche insgesamt	Darunter				
			Gewässer	davon			
				Fließgewässer	Hafenbecken	stehendes Gewässer	Meer
Hektar							
53072	Kröppelshagen-Fahrendorf	837	5	1	-	4	-
53073	Krüzen	824	6	4	-	2	-
53074	Krukow	794	4	2	-	2	-
53075	Krummesse	335	5	0	-	5	-
53076	Kuddewörde	735	5	4	-	1	-
53077	Kühsen	728	12	7	-	5	-
53078	Kulpin	607	4	0	-	4	-
53079	Labenz	575	5	2	-	4	-
53080	Langenlehsten	2 337	4	3	-	1	-
53081	Lankau	1 912	82	17	-	65	-
53082	Lanze	904	46	29	-	16	-
53083	Lauenburg/Elbe, Stadt	956	117	112	0	4	-
53084	Lehmrade	1 140	95	2	-	93	-
53085	Linau	966	20	4	-	16	-
53086	Lüchow	461	4	3	-	1	-
53087	Lüttau	1 124	7	6	-	1	-
53088	Mechow	443	5	2	-	3	-
53089	Möhnsen	747	4	2	-	2	-
53090	Mölln, Stadt	2 505	166	19	-	147	-
53091	Mühlenrade	374	3	1	-	2	-
53092	Müssen	1 146	16	3	-	13	-
53093	Mustin	1 188	74	5	-	69	-
53094	Niendorf bei Berkenthin	399	9	5	-	3	-
53095	Niendorf/Stecknitz	841	4	2	-	2	-
53096	Nusse	622	12	5	-	7	-
53097	Panten	1 383	22	5	-	17	-
53098	Pogeez	451	1	0	-	1	-
53099	Poggensee	544	2	2	-	1	-
53100	Ratzeburg, Stadt	3 029	1 548	1	0	1 547	-
53101	Ritzerau	1 111	34	6	-	27	-
53102	Römnitz	515	2	0	-	1	-
53103	Rondeshagen	951	8	5	-	2	-
53104	Roseburg	1 624	16	7	-	9	-
53105	Sachsenwald, Forstgutsbezirk	5 849	23	15	-	8	-
53106	Sahms	594	5	3	-	2	-
53107	Salem	2 510	179	4	-	176	-
53108	Sandesneben	613	2	0	-	1	-
53109	Schiphorst	815	2	1	-	1	-
53110	Schmilau	1 155	18	13	-	5	-
53111	Schnakenbek	1 302	155	155	-	0	-
53112	Schönberg	1 477	11	5	-	6	-
53113	Schretstaken	847	3	2	-	1	-
53114	Schürensöhlen	275	1	1	-	1	-
53115	Schulendorf	1 138	12	5	-	7	-
53116	Schwarzenbek, Stadt	1 155	4	2	-	2	-
53117	Seedorf	2 788	870	5	-	865	-
53118	Siebenbäumen	882	5	2	-	3	-
53119	Siebeneichen	468	6	4	-	2	-

6. Gewässerflächen nach regionaler Gliederung in Schleswig-Holstein am 31.12.2020

Schl.-Nr.	Land KREISFREIE STADT Kreis Gemeinde	Bodenfläche insgesamt	Darunter				
			Gewässer	davon			
				Fließgewässer	Hafenbecken	stehendes Gewässer	Meer
Hektar							
53120	Sierksrade	400	3	1	-	2	-
53121	Sirksfelde	862	7	1	-	6	-
53122	Steinhorst	1 629	24	2	-	22	-
53123	Sterley	2 139	33	8	-	24	-
53124	Stubben	533	3	2	-	1	-
53125	Talkau	488	2	0	-	1	-
53126	Tramm	674	4	2	-	2	-
53127	Walksfelde	351	1	1	-	0	-
53128	Wangelau	652	6	3	-	4	-
53129	Wentorf bei Hamburg	687	6	2	-	3	-
53130	Wentorf (Amt Sandesneben-Nusse)	499	8	2	-	6	-
53131	Wiershop	515	2	0	-	1	-
53132	Witzeeze	1 046	65	23	-	43	-
53133	Wohltorf	597	7	3	-	3	-
53134	Woltersdorf	790	8	6	-	2	-
53135	Worth	607	4	3	-	1	-
53136	Ziethen	1 118	31	2	-	29	-
054	Nordfriesland	208 356	8 495	4 201	72	4 144	78
54001	Achtrup	2 990	45	36	-	9	-
54002	Ahrenshöft	879	23	16	-	7	-
54003	Ahrenviöl	1 011	9	8	-	1	-
54004	Ahrenviölfeld	729	7	6	-	1	-
54005	Alkersum	907	20	15	-	4	-
54006	Almdorf	570	16	13	-	3	-
54007	Arlewatt	557	19	11	-	8	-
54009	Aventoft	1 447	96	33	-	63	-
54010	Bargum	1 729	47	44	-	4	-
54011	Behrendorf	1 529	16	12	-	4	-
54012	Bohmstedt	1 335	19	17	-	2	-
54013	Bondelum	918	14	10	-	4	-
54014	Bordelum	3 471	62	34	-	29	-
54015	Borgsum	551	10	9	-	1	-
54016	Bosbüll	633	11	9	-	1	-
54017	Braderup	1 335	23	14	-	9	-
54018	Bramstedtlund	1 385	22	18	-	4	-
54019	Bredstedt, Stadt	975	12	8	-	4	-
54020	Breklum	1 007	10	10	-	1	-
54022	Dagebüll	3 692	420	122	3	291	3
54023	Drage	1 633	136	129	-	7	-
54024	Dreisdorf	1 770	16	13	-	3	-
54025	Dunsum	272	10	6	-	4	-
54026	Elisabeth-Sophien-Koog	518	15	12	-	0	2
54027	Eilhöft	782	17	16	-	0	-
54032	Fresendelf	260	8	7	-	1	-
54033	Friedrichstadt, Stadt	402	60	58	2	0	-
54034	Friedrich-Wilhelm-Lübke-Koog	1 349	50	28	-	23	0
54035	Garding, Kirchspiel	1 489	19	18	-	1	-
54036	Garding, Stadt	306	3	2	-	1	-

6. Gewässerflächen nach regionaler Gliederung in Schleswig-Holstein am 31.12.2020

Schl.-Nr.	Land KREISFREIE STADT Kreis Gemeinde	Bodenfläche insgesamt	Darunter				
			Gewässer	davon			
				Fließgewässer	Hafenbecken	stehendes Gewässer	Meer
Hektar							
54037	Goldebek	1 018	12	12	-	1	-
54038	Goldelund	1 202	15	14	-	1	-
54039	Gröde	252	5	4	-	1	0
54040	Grothusenkoog	327	8	4	-	4	-
54041	Haselund	1 279	16	15	-	1	-
54042	Hattstedt	701	5	3	-	2	-
54043	Hattstedtermarsch	3 529	832	99	-	730	3
54045	Högel	1 628	30	26	-	4	-
54046	Hörnum (Sylt)	564	6	-	5	-	1
54048	Holm	400	8	7	-	1	-
54050	Hallig Hooge	578	40	29	6	5	0
54052	Horstedt	1 170	9	7	-	3	-
54054	Hude	354	13	10	-	3	-
54055	Humptrup	1 699	79	36	-	43	-
54056	Husum, Stadt	2 580	48	14	22	11	-
54057	Immenstedt	1 461	13	12	-	1	-
54059	Joldelund	1 912	12	12	-	1	-
54061	Kampen (Sylt)	843	16	1	-	2	14
54062	Karlum	1 446	13	10	-	3	-
54063	Katharinenheerd	841	9	9	-	0	-
54065	Klanxbüll	1 063	21	19	-	1	-
54068	Klixbüll	1 744	28	26	-	2	-
54070	Koldenbüttel	2 580	84	81	-	4	-
54071	Kolkerheide	210	0	0	-	-	-
54072	Kotzenbüll	777	16	13	-	2	-
54073	Ladelund	2 409	42	28	-	14	-
54074	Langeneß	1 157	65	46	5	14	0
54075	Langenhorn	4 740	110	85	-	25	-
54076	Leck	2 979	59	42	-	17	-
54077	Lexgaard	524	5	1	-	4	-
54078	List auf Sylt	1 842	7	0	1	1	5
54079	Löwenstedt	1 962	30	16	-	14	-
54080	Lütjenholm	1 071	19	17	-	3	-
54083	Midlum	850	31	18	-	13	-
54084	Mildstedt	871	9	6	-	3	-
54085	Nebel	1 195	1	1	-	0	0
54086	Neukirchen	3 158	220	99	-	121	-
54087	Nieblum	786	5	4	-	2	-
54088	Niebüll, Stadt	3 063	180	52	-	128	-
54089	Norrdorf auf Amrum	589	1	0	-	1	-
54090	Norderfriedrichskoog	531	7	6	-	0	-
54091	Nordstrand	5 726	517	115	6	364	31
54092	Norstedt	1 350	7	6	-	1	-
54093	Ockholm	1 864	473	57	1	416	-
54094	Oevenum	1 087	31	18	-	13	-
54095	Oldenswort	4 584	173	170	1	3	-
54096	Oldersbek	1 082	10	9	-	2	-
54097	Olderup	994	8	7	-	1	-

6. Gewässerflächen nach regionaler Gliederung in Schleswig-Holstein am 31.12.2020

Schl.-Nr.	Land KREISFREIE STADT Kreis Gemeinde	Bodenfläche insgesamt	Darunter				
			Gewässer	davon			
				Fließgewässer	Hafenbecken	stehendes Gewässer	Meer
Hektar							
54098	Oldsum	1 331	41	30	-	11	-
54099	Ostenfeld (Husum)	2 767	38	29	-	8	-
54100	Osterhever	1 850	32	23	-	8	-
54101	Oster-Ohrstedt	1 129	6	5	-	2	-
54103	Pellworm	3 745	81	49	2	29	0
54104	Poppenbüll	1 552	15	13	-	2	0
54105	Ramstedt	542	12	12	-	0	-
54106	Rantrum	1 369	13	10	-	3	-
54108	Reußenköge	4 591	619	131	1	479	9
54109	Risum-Lindholm	3 603	106	79	-	27	-
54110	Rodenäs	1 984	126	40	-	85	-
54113	Sankt Peter-Ording	2 835	52	35	-	17	-
54116	Schwabstedt	1 964	70	61	0	8	-
54118	Schwesing	1 563	7	5	-	2	-
54119	Seeth	1 376	54	51	-	3	-
54120	Simonsberg	1 748	70	17	-	53	-
54121	Sönnebüll	429	3	2	-	1	-
54123	Sollwitt	1 095	9	7	-	2	-
54124	Sprakebüll	1 137	19	16	-	3	-
54125	Stadum	1 974	25	19	-	6	-
54126	Stedesand	1 519	48	37	-	11	-
54128	Struckum	892	29	25	-	5	-
54129	Süderende	259	5	4	-	1	-
54130	Süderhöft	260	20	19	-	1	-
54131	Süderlügum	2 659	46	28	-	17	-
54132	Südermarsch	3 023	84	61	-	22	-
54134	Tating	2 949	58	46	-	12	-
54135	Tetenbüll	3 642	96	50	-	46	-
54136	Tinningstedt	891	13	8	-	5	-
54138	Tönning, Stadt	4 443	783	750	5	29	-
54140	Tümlauer Koog	620	17	16	-	0	0
54141	Uelvesbüll	1 023	14	11	-	3	-
54142	Uphusum	706	20	18	-	1	-
54143	Utersum	526	9	7	-	3	-
54144	Viöl	1 896	24	20	-	5	-
54145	Vollerwiek	462	5	4	-	1	-
54146	Vollstedt	618	7	6	-	1	-
54148	Welt	820	16	10	-	6	-
54149	Wenningstedt-Braderup (Sylt)	616	12	0	-	6	6
54150	Westerhever	1 332	35	21	-	14	-
54152	Wester-Ohrstedt	1 854	17	11	-	6	-
54154	Westre	1 914	31	19	-	11	-
54156	Winnert	1 888	29	18	-	10	-
54157	Wisch	305	4	4	-	0	-
54158	Witsum	159	2	2	-	0	-
54159	Wittbek	1 991	20	15	-	4	-
54160	Wittdün auf Amrum	261	6	0	4	1	0
54161	Witzwort	2 814	45	41	-	4	-

6. Gewässerflächen nach regionaler Gliederung in Schleswig-Holstein am 31.12.2020

Schl.-Nr.	Land KREISFREIE STADT Kreis Gemeinde	Bodenfläche insgesamt	Darunter				
			Gewässer	davon			
				Fließgewässer	Hafenbecken	stehendes Gewässer	Meer
Hektar							
54162	Wobbenbüll	169	1	1	-	1	-
54163	Wrixum	756	16	12	-	4	-
54164	Wyk auf Föhr, Stadt	808	29	15	9	6	-
54165	Galmsbüll	4 905	102	89	-	13	-
54166	Emmelsbüll-Horsbüll	3 573	131	79	-	51	-
54167	Enge-Sande	2 482	53	36	-	17	-
54168	Sylt	5 731	688	82	1	603	2
055	Ostholstein	139 302	5 656	519	318	4 123	696
55001	Ahrensböök	9 537	83	26	-	57	-
55002	Altenkrempe	3 664	38	20	-	18	-
55004	Bad Schwartau, Stadt	1 839	29	17	-	12	-
55006	Beschendorf	854	13	2	-	11	-
55007	Bosau	6 425	107	15	0	91	-
55010	Dahme	911	20	6	-	5	8
55011	Damlos	924	5	3	-	1	-
55012	Eutin, Stadt	4 139	589	11	-	578	-
55014	Göhl	2 124	18	8	-	10	-
55015	Gremersdorf	4 576	41	10	-	31	0
55016	Grömitz	5 109	64	35	10	9	9
55017	Großenbrode	2 099	114	4	77	24	9
55018	Grube	2 021	29	23	-	6	-
55020	Harmsdorf	1 782	33	7	-	26	-
55021	Heiligenhafen, Stadt	1 832	327	3	9	110	205
55022	Heringsdorf	2 955	19	9	-	11	-
55023	Kabelhorst	579	3	2	-	1	-
55024	Kasseedorf	3 392	142	5	-	137	-
55025	Kellenhusen (Ostsee)	817	4	0	-	1	3
55027	Lensahn	2 770	37	9	-	27	-
55028	Malente	6 907	937	22	-	915	-
55029	Manhagen	963	4	2	-	3	-
55031	Neukirchen	2 860	115	9	99	6	1
55032	Neustadt in Holstein, Stadt	1 973	204	8	49	17	130
55033	Oldenburg in Holstein, Stadt	3 969	83	22	-	62	-
55035	Ratekau	5 962	122	19	-	103	-
55036	Riepsdorf	2 581	25	19	-	6	-
55037	Schashagen	4 146	29	10	-	19	0
55038	Schönwalde am Bungsberg	3 912	50	11	-	39	-
55039	Sierksdorf	1 950	7	1	-	6	0
55040	Stockelsdorf	5 670	45	20	-	25	-
55041	Süsel	7 529	344	19	-	325	-
55042	Timmendorfer Strand	2 013	514	5	3	503	3
55043	Wangels	6 712	112	28	-	84	-
55044	Scharbeutz	5 254	301	21	-	204	76
55046	Fehmarn, Stadt	18 550	1 051	88	71	642	250
056	Pinneberg	66 425	3 793	3 066	99	434	195
56001	Appen	2 030	40	10	-	31	-

6. Gewässerflächen nach regionaler Gliederung in Schleswig-Holstein am 31.12.2020

Schl.-Nr.	Land KREISFREIE STADT Kreis Gemeinde	Bodenfläche insgesamt	Darunter				
			Gewässer	davon			
				Fließgewässer	Hafenbecken	stehendes Gewässer	Meer
Hektar							
56002	Barmstedt, Stadt	1 717	24	12	-	12	-
56003	Bevern	804	4	3	-	2	-
56004	Bilsen	620	1	1	-	0	-
56005	Bönningstedt	1 205	13	9	-	4	-
56006	Bokel	1 602	32	15	-	17	-
56008	Bokholt-Hanredder	856	12	6	-	6	-
56009	Borstel-Hohenraden	1 488	12	7	-	5	-
56010	Brande-Hörnerkirchen	1 314	7	7	-	1	-
56011	Bullenkuhlen	393	2	2	-	1	-
56013	Ellerbek	911	16	9	-	8	-
56014	Ellerhoop	1 079	5	2	-	4	-
56015	Elmshorn, Stadt	2 136	40	22	0	17	-
56016	Groß Nordende	564	17	7	-	9	-
56017	Groß Offenseth-Aspern	1 056	8	2	-	6	-
56018	Halstenbek	1 258	18	4	-	14	-
56019	Haselau	1 889	572	560	-	12	-
56020	Haseldorf	1 808	88	77	1	10	-
56021	Hasloh	1 107	5	4	-	2	-
56022	Heede	1 548	15	8	-	8	-
56023	Heidgraben	538	9	2	-	8	-
56024	Heist	996	11	3	-	8	-
56025	Helgoland	421	247	-	52	1	195
56026	Hemdingen	1 641	5	2	-	2	-
56027	Hetlingen	2 410	814	798	1	16	-
56028	Holm	1 605	19	11	-	8	-
56029	Klein Nordende	1 079	17	4	-	13	-
56030	Klein Offenseth-Sparrieshoop	1 692	30	11	-	19	-
56031	Kölln-Reisiek	677	9	6	-	3	-
56032	Kummerfeld	650	8	3	-	5	-
56033	Seester	1 157	41	37	0	3	-
56034	Langeln	1 028	9	4	-	5	-
56035	Lutzhorn	2 172	11	5	-	6	-
56036	Moorrege	1 076	33	22	0	10	-
56037	Neuendeich	854	34	22	-	12	-
56038	Osterhorn	638	7	7	-	0	-
56039	Pinneberg, Stadt	2 154	35	14	-	21	-
56040	Prisdorf	523	12	5	-	8	-
56041	Quickborn, Stadt	4 316	39	15	-	24	-
56042	Raa-Besenbek	1 299	32	31	-	0	-
56043	Rellingen	1 318	15	7	-	7	-
56044	Schenefeld, Stadt	999	13	4	-	9	-
56045	Seestermühe	2 336	679	639	3	36	-
56046	Seeth-Ekholt	689	8	4	-	4	-
56047	Tangstedt	1 252	15	6	-	9	-
56048	Tornesch, Stadt	2 061	19	10	-	9	-
56049	Uetersen, Stadt	1 143	19	12	2	5	-
56050	Wedel, Stadt	3 381	658	603	39	17	-
56051	Westerhorn	937	12	12	-	0	-

6. Gewässerflächen nach regionaler Gliederung in Schleswig-Holstein am 31.12.2020

Schl.-Nr.	Land KREISFREIE STADT Kreis Gemeinde	Bodenfläche insgesamt	Darunter				
			Gewässer	davon			
				Fließgewässer	Hafenbecken	stehendes Gewässer	Meer
Hektar							
057	Plön	108 356	11 024	322	63	10 576	64
57001	Ascheberg (Holstein)	2 094	599	3	-	596	-
57002	Barmissen	515	1	0	-	0	-
57003	Barsbek	873	19	6	-	13	-
57004	Behrensdorf (Ostsee)	2 091	465	7	0	458	0
57005	Belau	1 489	162	2	-	160	-
57006	Bendfeld	441	1	0	-	1	-
57007	Blekendorf	3 835	120	15	-	105	-
57008	Bönebüttel	2 040	16	14	-	1	-
57009	Bösdorf	2 109	164	2	-	162	-
57010	Boksee	552	1	1	-	1	-
57011	Bothkamp	1 388	166	3	-	162	-
57012	Brodersdorf	363	4	1	-	2	-
57013	Dannau	912	4	0	-	4	-
57015	Dersau	750	4	1	-	3	-
57016	Dobersdorf	2 191	361	8	-	353	-
57017	Dörnack	430	2	1	-	1	-
57018	Fahren	360	0	-	-	0	-
57020	Fiefbergen	580	2	0	-	2	-
57021	Giekau	3 281	682	6	-	676	-
57022	Grebin	2 414	239	6	-	233	-
57023	Großbarkau	293	1	0	-	1	-
57024	Großharrie	1 317	10	9	-	1	-
57025	Heikendorf	1 472	17	3	4	8	2
57026	Helmstorf	1 273	14	5	-	9	-
57027	Högsdorf	1 093	8	5	-	3	-
57028	Höhndorf	563	2	0	-	1	-
57029	Hohenfelde	1 054	12	3	-	6	4
57030	Hohwacht (Ostsee)	875	103	4	2	98	-
57031	Honigsee	1 127	10	2	-	8	-
57032	Kalübbe	1 180	7	2	-	4	-
57033	Kirchbarkau	216	43	0	-	42	-
57034	Kirchnüchel	1 009	6	1	-	5	-
57035	Klamp	972	3	1	-	2	-
57037	Klein Barkau	419	2	1	-	1	-
57038	Kletkamp	1 152	91	3	-	88	-
57039	Köhn	1 315	4	3	-	1	-
57040	Krokau	445	1	1	-	1	-
57041	Krummbek	548	5	3	-	2	-
57042	Kühren	1 681	136	8	-	129	-
57043	Laboe	523	33	1	12	0	21
57044	Lammershagen	2 604	1 138	0	-	1 138	-
57045	Lebrade	1 859	266	2	-	265	-
57046	Lehmkuhlen	3 138	36	9	-	27	-
57047	Löptin	907	22	8	-	15	-
57048	Lütjenburg, Stadt	615	4	1	-	3	-
57049	Lutterbek	323	3	2	-	1	-
57050	Martensrade	1 954	233	1	-	232	-

6. Gewässerflächen nach regionaler Gliederung in Schleswig-Holstein am 31.12.2020

Schl.-Nr.	Land KREISFREIE STADT Kreis Gemeinde	Bodenfläche insgesamt	Darunter				
			Gewässer	davon			
				Fließgewässer	Hafenbecken	stehendes Gewässer	Meer
Hektar							
57051	Mönkeberg	278	3	0	2	1	0
57052	Mucheln	1 428	60	2	-	57	-
57053	Nehmten	2 203	565	3	-	562	-
57054	Nettelsee	647	21	2	-	19	-
57055	Panker	2 280	39	4	-	21	15
57056	Passade	432	153	0	-	153	-
57057	Plön, Stadt	3 676	2 829	3	0	2 826	-
57058	Pohnsdorf	2 462	337	9	-	328	-
57059	Postfeld	833	16	3	-	13	-
57060	Prasdorf	477	1	1	-	0	-
57062	Preetz, Stadt	1 440	222	8	-	214	-
57063	Probsteierhagen	1 495	101	3	-	98	-
57065	Rantzau	1 691	34	5	-	28	-
57066	Rastorf	2 001	37	9	-	28	-
57067	Rathjensdorf	1 179	148	2	-	146	-
57068	Rendswühren	1 975	17	13	-	4	-
57069	Ruhwinkel	1 313	19	2	-	17	-
57070	Schellhorn	1 045	80	1	-	78	-
57071	Schillsdorf	2 673	28	5	-	23	-
57072	Schlesen	800	3	0	-	3	-
57073	Schönberg (Holstein)	1 163	18	13	-	5	-
57074	Schönkirchen	1 596	34	9	-	26	-
57076	Schwartbuck	1 315	11	3	-	6	1
57077	Selent	426	2	1	-	1	-
57078	Stakendorf	797	12	9	-	3	-
57079	Stein	381	8	3	5	1	-
57080	Stolpe	2 321	188	7	-	181	-
57081	Stoltenberg	778	142	3	-	139	-
57082	Tröndel	758	7	1	-	7	-
57083	Tasdorf	510	2	2	-	0	-
57084	Wahlstorf	1 483	215	6	-	208	-
57085	Wankendorf	1 334	4	2	-	2	-
57086	Warnau	398	1	0	-	0	-
57087	Wendtorf	511	80	7	39	14	21
57088	Wisch	918	18	15	-	3	-
57089	Wittmoldt	571	21	1	-	20	-
57090	Fargau-Pratjau	2 353	293	6	-	287	-
57091	Schwentinental, Stadt	1 781	32	8	-	24	-
058	Rendsburg-Eckernförde	218 979	9 570	2 706	80	4 900	1 884
58001	Achterwehr	1 566	455	4	-	450	-
58003	Alt Duvenstedt	2 042	25	13	-	12	-
58004	Altenhof	1 213	52	4	-	34	14
58005	Altenholz	1 904	33	26	-	7	-
58007	Arpsdorf	1 210	15	12	-	3	-
58008	Ascheffel	1 039	4	1	-	3	-
58009	Aukrug	4 990	110	50	-	59	-
58010	Bargstall	462	11	10	-	1	-
58011	Bargstedt	2 535	22	18	-	4	-

6. Gewässerflächen nach regionaler Gliederung in Schleswig-Holstein am 31.12.2020

Schl.-Nr.	Land KREISFREIE STADT Kreis Gemeinde	Bodenfläche insgesamt	Darunter				
			Gewässer	davon			
				Fließgewässer	Hafenbecken	stehendes Gewässer	Meer
Hektar							
58012	Barkelsby	1 786	91	3	-	89	-
58013	Beldorf	1 196	64	54	-	11	-
58014	Bendorf	2 047	31	13	-	18	-
58015	Beringstedt	1 429	36	16	-	21	-
58016	Bissee	927	5	2	-	3	-
58018	Blumenthal	780	13	1	-	12	-
58019	Bönnhusen	529	3	2	-	1	-
58021	Bokel	1 527	21	19	-	2	-
58022	Bordesholm	1 017	76	2	-	74	-
58023	Borgdorf-Seedorf	663	53	2	-	51	-
58024	Borgstedt	915	38	36	-	2	-
58025	Bornholt	1 093	114	98	-	16	-
58026	Bovenau	2 624	105	99	-	6	-
58027	Brammer	1 366	13	11	-	1	-
58028	Bredenbek	1 243	7	3	-	4	-
58029	Breiholz	1 851	140	137	-	3	-
58030	Brekendorf	2 047	17	6	-	11	-
58031	Brinjahe	466	5	3	-	2	-
58032	Brodersby	979	28	2	-	26	-
58033	Brügge	786	5	2	-	2	-
58034	Büdelsdorf, Stadt	648	66	50	16	0	-
58035	Bünsdorf	1 324	80	72	-	8	-
58036	Christiansholm	842	11	11	-	0	-
58037	Dänischenhagen	1 571	14	6	-	8	-
58038	Dätgen	1 062	4	3	-	1	-
58039	Damendorf	748	16	8	-	7	-
58040	Damp	1 381	20	7	7	6	-
58042	Dörphof	1 502	98	8	-	90	-
58043	Eckernförde, Stadt	2 158	754	1	28	427	298
58044	Ehndorf	1 468	39	23	-	16	-
58045	Eisendorf	550	4	2	-	2	-
58046	Ellerdorf	1 020	12	10	-	2	-
58047	Elsdorf-Westermühlen	2 748	41	30	-	10	-
58048	Embühren	745	6	4	-	2	-
58049	Emkendorf	3 896	215	41	-	174	-
58050	Felde	1 388	13	1	-	12	-
58051	Felm	1 533	7	3	-	4	-
58052	Fleckeby	1 231	65	12	1	11	41
58053	Flintbek	1 757	17	12	-	5	-
58054	Fockbek	2 665	53	5	-	48	-
58055	Friedrichsgraben	538	28	28	-	0	-
58056	Friedrichsholm	713	16	8	-	7	-
58057	Gammelby	834	9	4	-	4	-
58058	Gettorf	935	5	1	-	4	-
58059	Gnutz	2 293	26	23	-	3	-
58061	Gokels	1 064	13	4	-	10	-
58062	Grauel	574	9	6	-	3	-
58063	Grevenkrug	415	10	3	-	7	-

6. Gewässerflächen nach regionaler Gliederung in Schleswig-Holstein am 31.12.2020

Schl.-Nr.	Land KREISFREIE STADT Kreis Gemeinde	Bodenfläche insgesamt	Darunter				
			Gewässer	davon			
				Fließgewässer	Hafenbecken	stehendes Gewässer	Meer
Hektar							
58064	Groß Buchwald	895	6	4	-	2	-
58065	Groß Vollstedt	902	8	5	-	3	-
58066	Groß Wittensee	2 360	1 008	4	-	1 004	-
58067	Güby	1 190	201	1	-	7	192
58068	Haale	1 303	40	21	-	19	-
58069	Haby	579	2	1	-	1	-
58070	Hamdorf	3 059	97	91	-	6	-
58071	Hamweddel	967	14	7	-	7	-
58072	Hanerau-Hademarschen	1 450	25	13	-	12	-
58073	Haßmoor	1 031	4	2	-	2	-
58074	Heinkenborstel	755	6	5	-	1	-
58075	Hörsten	883	69	64	-	5	-
58076	Hoffeld	662	5	1	-	4	-
58077	Hohenwestedt	1 818	64	12	-	52	-
58078	Hohn	3 195	121	37	-	84	-
58080	Holtsee	2 172	13	5	-	8	-
58081	Holzbunge	519	3	1	-	2	-
58082	Holzdorf	1 735	21	4	-	17	-
58083	Hütten	691	4	3	-	1	-
58084	Hummelfeld	798	4	3	-	1	-
58085	Jahrsdorf	887	3	2	-	1	-
58086	Jevenstedt	4 555	66	46	-	21	-
58087	Karby	209	2	1	-	1	-
58088	Klein Wittensee	430	3	1	-	2	-
58089	Königshügel	626	12	12	-	0	-
58090	Kosel	3 000	681	9	-	88	585
58091	Krogaspe	1 182	28	8	-	20	-
58092	Kronshagen	534	4	3	-	1	-
58093	Krummwisch	1 391	62	49	-	14	-
58094	Langwedel	2 422	156	7	-	150	-
58096	Lindau	2 518	29	22	-	7	-
58097	Lohe-Föhrden	1 603	18	14	-	4	-
58098	Loop	835	19	3	-	16	-
58099	Loose	1 312	8	5	-	3	-
58100	Lütjenwestedt	2 232	92	36	-	56	-
58101	Luhnstedt	1 534	10	8	-	2	-
58102	Goosefeld	963	30	2	-	28	-
58103	Meezen	876	25	6	-	19	-
58104	Melsdorf	589	3	0	-	3	-
58105	Mielkendorf	778	48	12	-	36	-
58106	Mörel	869	7	5	-	2	-
58107	Molfsee	718	56	5	-	51	-
58108	Mühbrook	530	66	1	-	65	-
58109	Negenharrie	1 244	7	6	-	2	-
58110	Neudorf-Bornstein	1 417	5	2	-	3	-
58111	Neu Duvenstedt	571	4	2	-	2	-
58112	Neuwittenbek	1 312	70	64	-	6	-
58113	Nienborstel	1 648	7	1	-	5	-

6. Gewässerflächen nach regionaler Gliederung in Schleswig-Holstein am 31.12.2020

Schl.-Nr.	Land KREISFREIE STADT Kreis Gemeinde	Bodenfläche insgesamt	Darunter				
			Gewässer	davon			
				Fließgewässer	Hafenbecken	stehendes Gewässer	Meer
Hektar							
58115	Nindorf	1 403	8	1	-	7	-
58116	Noer	1 389	3	2	-	2	-
58117	Nortorf, Stadt	1 277	7	5	-	2	-
58118	Nübbel	1 402	21	19	-	2	-
58119	Oldenbüttel	797	72	72	-	1	-
58120	Oldenhütten	433	3	2	-	1	-
58121	Osdorf	1 987	12	7	-	5	-
58122	Ostenfeld (Rendsburg)	727	5	3	-	3	-
58123	Osterby	984	11	9	-	3	-
58124	Osterrönfeld	1 789	50	46	-	4	-
58125	Osterstedt	1 095	18	15	-	3	-
58126	Ottendorf	355	9	9	-	0	-
58127	Owschlag	3 931	79	38	-	41	-
58128	Padenstedt	1 460	53	15	-	38	-
58129	Prinzenmoor	560	16	15	-	1	-
58130	Quarnbek	1 618	84	43	-	42	-
58131	Rade b. Hohenwestedt	321	8	5	-	3	-
58132	Rade b. Rendsburg	652	77	77	-	0	-
58133	Reesdorf	307	2	2	-	-	-
58134	Remmels	949	8	4	-	4	-
58135	Rendsburg, Stadt	2 375	130	96	28	6	-
58136	Rickert	552	4	3	-	1	-
58137	Rieseby	3 885	309	9	-	15	285
58138	Rodenbek	709	25	4	-	22	-
58139	Rumohr	860	3	1	-	2	-
58140	Schacht-Audorf	652	81	79	-	2	-
58141	Schierensee	918	80	1	-	79	-
58142	Schinkel	1 021	28	23	-	5	-
58143	Schmalstede	481	26	3	-	23	-
58144	Schönbek	613	3	2	-	1	-
58145	Schönhorst	355	7	1	-	6	-
58146	Schülldorf	1 299	47	12	-	35	-
58147	Schülp b. Nortorf	985	13	10	-	2	-
58148	Schülp b. Rendsburg	1 072	119	118	-	0	-
58150	Schwedeneck	2 855	15	2	-	8	4
58151	Seefeld	677	11	3	-	7	-
58152	Sehestedt	1 525	61	60	-	1	-
58153	Sören	650	4	2	-	2	-
58154	Sophienhamm	592	7	5	-	1	-
58155	Stafstedt	1 183	14	9	-	5	-
58156	Steenfeld	1 161	68	53	-	15	-
58157	Strande	1 373	23	3	1	18	-
58158	Tackesdorf	765	45	45	-	0	-
58159	Tappendorf	669	5	2	-	3	-
58160	Techelsdorf	434	2	2	-	0	-
58161	Thaden	1 198	7	1	-	6	-
58162	Thumby	2 739	304	3	-	3	298
58163	Timmaspe	1 536	12	10	-	2	-

6. Gewässerflächen nach regionaler Gliederung in Schleswig-Holstein am 31.12.2020

Schl.-Nr.	Land KREISFREIE STADT Kreis Gemeinde	Bodenfläche insgesamt	Darunter				
			Gewässer	davon			
				Fließgewässer	Hafenbecken	stehendes Gewässer	Meer
Hektar							
58164	Todenbüttel	1 178	28	19	-	9	-
58165	Tüttendorf	1 774	13	5	-	8	-
58166	Waabs	3 326	81	5	-	68	8
58167	Wapelfeld	811	12	7	-	5	-
58168	Warder	871	137	5	-	132	-
58169	Wasbek	2 349	30	19	-	11	-
58170	Wattenbek	605	3	2	-	0	-
58171	Westensee	3 692	432	4	-	428	-
58172	Westerrönfeld	778	35	27	-	7	-
58173	Windeby	1 477	6	3	-	3	-
58174	Winnemark	958	159	0	-	1	158
58175	Ahlefeld-Bistensee	1 004	155	4	-	150	-
059	Schleswig-Flensburg	207 128	11 438	1 791	121	1 623	7 903
59001	Alt Bennebek	1 409	16	16	-	0	-
59002	Arnis, Stadt	45	16	-	-	-	16
59005	Bergenhusen	1 822	46	44	-	2	-
59006	Böel	1 366	12	10	-	2	-
59008	Böklund	788	10	6	-	4	-
59009	Börm	1 871	34	31	-	3	-
59010	Bollingstedt	2 705	57	26	-	30	-
59012	Borgwedel	995	228	2	2	1	224
59018	Busdorf	535	28	2	0	26	1
59019	Danneverk	1 666	5	3	-	2	-
59020	Dörpstedt	1 661	31	27	-	4	-
59023	Ellingstedt	2 149	9	7	-	3	-
59024	Erfde	3 395	142	134	-	8	-
59026	Fahrdorf	1 200	264	3	0	102	160
59032	Geltorf	808	4	3	-	2	-
59034	Grödersby	665	177	1	-	3	172
59035	Groß Rheide	1 537	12	10	-	3	-
59037	Havetoft	1 453	29	11	-	18	-
59039	Hollingstedt	1 751	47	39	-	8	-
59041	Hüsby	968	4	4	-	0	-
59042	Idstedt	1 335	65	2	-	63	-
59043	Jagel	1 189	30	4	-	25	-
59044	Jübek	1 558	23	11	-	11	-
59045	Kappeln, Stadt	4 333	799	9	78	7	706
59049	Klappholz	822	4	2	-	3	-
59050	Klein Bennebek	2 563	22	21	-	1	-
59051	Klein Rheide	1 282	4	4	-	0	-
59053	Kropp	3 194	6	4	-	2	-
59055	Loit	669	6	6	-	1	-
59056	Lottorf	578	5	5	-	0	-
59057	Lürschau	1 651	130	5	-	124	-
59058	Meggerdorf	2 412	90	87	-	3	-
59060	Mohrkirch	1 442	15	8	-	7	-
59062	Neuberend	442	3	1	-	2	-
59063	Norderbrarup	398	5	3	-	3	-

6. Gewässerflächen nach regionaler Gliederung in Schleswig-Holstein am 31.12.2020

Schl.-Nr.	Land KREISFREIE STADT Kreis Gemeinde	Bodenfläche insgesamt	Darunter				
			Gewässer	davon			
				Fließgewässer	Hafenbecken	stehendes Gewässer	Meer
Hektar							
59065	Nottfeld	318	3	2	-	1	-
59067	Oersberg	709	5	1	-	4	-
59068	Rabenkirchen-Faulück	1 421	100	96	-	4	-
59070	Rügge	601	5	2	-	3	-
59072	Saustrup	814	5	4	-	1	-
59073	Schaalby	2 500	375	12	-	3	359
59074	Scheggerott	632	8	3	-	5	-
59075	Schleswig, Stadt	2 430	484	7	7	49	421
59076	Schnarup-Thumby	1 073	5	4	-	1	-
59077	Schuby	2 394	14	5	-	9	-
59078	Selk	1 007	60	3	-	57	-
59079	Silberstedt	3 791	45	39	-	6	-
59080	Steinfeld	873	4	3	-	1	-
59081	Stolk	1 454	12	7	-	6	-
59082	Struxdorf	1 340	16	7	-	9	-
59083	Süderbrarup	2 006	33	17	-	16	-
59084	Süderfahnenstedt	915	155	5	-	150	-
59086	Taarstedt	1 369	8	7	-	1	-
59087	Tetenhusen	2 319	28	26	-	2	-
59088	Tielen	1 334	71	70	-	1	-
59090	Tolk	1 044	6	2	-	5	-
59092	Treia	2 172	31	25	-	6	-
59093	Uelsby	1 059	9	6	-	3	-
59094	Ulsnis	1 981	362	2	-	3	357
59095	Wagersrott	563	6	1	-	5	-
59096	Wohlde	1 443	30	29	-	2	-
59097	Twedt	1 252	14	13	-	1	-
59098	Nübel	1 834	14	2	-	12	-
59101	Tastrup	416	4	3	-	1	-
59102	Ahneby	380	1	0	-	1	-
59103	Ausacker	913	8	5	-	4	-
59105	Böxlund	440	4	4	-	0	-
59106	Dollerup	1 308	10	8	-	2	-
59107	Eggebek	1 668	13	11	-	2	-
59109	Esgrus	1 807	10	5	-	5	-
59112	Gelting	2 002	76	9	9	57	-
59113	Glücksburg (Ostsee), Stadt	3 968	2 137	7	10	105	2 015
59115	Großenwiehe	3 020	33	27	-	6	-
59116	Großsolt	2 507	40	15	-	25	-
59118	Grundhof	1 157	5	2	-	3	-
59120	Harrislee	1 892	104	3	-	33	68
59121	Hasselberg	1 131	10	5	-	4	1
59123	Hörup	1 815	27	25	-	3	-
59124	Holt	1 342	25	22	-	3	-
59126	Hürup	1 620	20	7	-	13	-
59127	Husby	1 931	17	8	-	8	-
59128	Janneby	1 449	12	11	-	1	-
59129	Jardelund	1 663	21	18	-	2	-

6. Gewässerflächen nach regionaler Gliederung in Schleswig-Holstein am 31.12.2020

Schl.-Nr.	Land KREISFREIE STADT Kreis Gemeinde	Bodenfläche insgesamt	Darunter				
			Gewässer	davon			
				Fließgewässer	Hafenbecken	stehendes Gewässer	Meer
Hektar							
59131	Jerrishoe	1 600	12	10	-	2	-
59132	Jörl	1 969	16	13	-	2	-
59136	Kronsgaard	592	4	2	-	0	1
59137	Langballig	1 541	437	5	2	6	424
59138	Langstedt	1 317	17	15	-	2	-
59141	Maasbüll	771	7	3	-	4	-
59142	Maasholm	842	350	6	8	3	333
59143	Medelby	975	12	8	-	3	-
59144	Meyn	1 240	13	11	-	3	-
59145	Munkbrarup	1 327	384	4	-	4	377
59147	Nieby	807	16	5	-	5	7
59148	Niesgrau	989	17	10	5	1	1
59149	Nordhackstedt	1 247	15	11	-	4	-
59151	Osterby	1 235	13	12	-	1	-
59152	Pommerby	555	5	1	-	1	3
59154	Rabel	884	185	3	-	3	179
59155	Rabenholz	580	2	1	-	0	-
59157	Ringsberg	525	1	0	-	1	-
59158	Schafflund	1 909	27	21	-	5	-
59159	Sieverstedt	3 101	35	20	-	15	-
59161	Sörup	4 432	140	21	-	119	-
59162	Sollerup	1 298	19	15	-	4	-
59163	Stangheck	1 000	4	3	-	1	-
59164	Steinberg	1 629	336	3	-	4	330
59167	Sterup	1 715	11	7	-	4	-
59168	Stoltebüll	1 640	7	3	-	3	-
59169	Süderhackstedt	1 015	7	6	-	1	-
59171	Tarp	1 636	16	10	-	6	-
59173	Wallsbüll	1 323	12	11	-	1	-
59174	Wanderup	2 864	75	24	-	52	-
59176	Wees	1 274	11	3	-	9	-
59177	Weesby	2 144	27	25	-	3	-
59178	Westerholz	1 471	833	2	-	2	829
59179	Lindewitt	5 328	70	57	-	12	-
59182	Freienwill	1 530	18	7	-	11	-
59183	Handewitt	7 772	129	44	-	85	-
59184	Oeversee	3 627	103	21	-	82	-
59185	Mittelangeln	4 496	47	25	-	22	-
59186	Steinbergkirche	3 572	326	12	-	8	307
59187	Boren	3 015	408	8	-	8	392
59188	Stapel	3 267	182	179	-	3	-
59189	Brodersby-Goltoft	1 345	225	1	-	2	222
060	Segeberg	134 447	2 409	516	-	1 893	-
60002	Alveslohe	2 156	10	6	-	5	-
60003	Armstedt	892	6	5	-	1	-
60004	Bad Bramstedt, Stadt	2 414	32	19	-	13	-
60005	Bad Segeberg, Stadt	1 887	223	10	-	213	-
60006	Bahrenhof	571	2	1	-	1	-

6. Gewässerflächen nach regionaler Gliederung in Schleswig-Holstein am 31.12.2020

Schl.-Nr.	Land KREISFREIE STADT Kreis Gemeinde	Bodenfläche insgesamt	Darunter				
			Gewässer	davon			
				Fließgewässer	Hafenbecken	stehendes Gewässer	Meer
Hektar							
60007	Bark	2 043	11	7	-	4	-
60008	Bebensee	668	6	5	-	1	-
60009	Bimöhlen	1 724	14	11	-	2	-
60010	Blunk	1 069	18	3	-	15	-
60011	Boostedt	2 711	2	2	-	1	-
60012	Bornhöved	1 412	173	1	-	172	-
60013	Borstel	512	4	3	-	1	-
60014	Buchholz, Forstgutsbezirk	4 091	4	1	-	2	-
60015	Bühnsdorf	415	2	1	-	1	-
60016	Daldorf	1 516	6	2	-	4	-
60017	Damsdorf	774	3	0	-	3	-
60018	Dreggers	279	3	2	-	0	-
60019	Ellerau	709	10	3	-	7	-
60020	Fahrenkrug	621	7	1	-	6	-
60021	Föhrden-Barl	923	9	8	-	1	-
60022	Fredesdorf	589	6	5	-	2	-
60023	Fuhlendorf	649	2	1	-	1	-
60024	Geschendorf	570	2	1	-	1	-
60025	Glasau	1 883	9	6	-	2	-
60026	Gönnebek	1 486	7	6	-	1	-
60027	Großenaspe	4 562	42	21	-	21	-
60028	Groß Kummerfeld	3 019	23	14	-	9	-
60029	Groß Niendorf	1 068	9	5	-	4	-
60030	Groß Rönnau	638	7	7	-	0	-
60031	Hagen	820	5	4	-	1	-
60033	Hardebek	1 001	11	10	-	1	-
60034	Hartenholm	1 538	10	6	-	4	-
60035	Hasenkrug	520	5	5	-	0	-
60036	Hasenmoor	1 776	3	2	-	1	-
60037	Heidmoor	1 824	15	4	-	11	-
60038	Heidmühlen	1 783	13	9	-	4	-
60039	Henstedt-Ulzburg	3 946	38	5	-	33	-
60040	Hitzhusen	793	18	5	-	13	-
60041	Högersdorf	495	6	3	-	2	-
60042	Hüttblek	275	2	1	-	1	-
60043	Itzstedt	713	18	2	-	16	-
60044	Kaltenkirchen, Stadt	2 311	27	3	-	24	-
60045	Kattendorf	984	5	2	-	3	-
60046	Kayhude	525	2	2	-	0	-
60047	Kisdorf	2 451	12	3	-	10	-
60048	Klein Gladebrügge	467	7	3	-	4	-
60049	Klein Rönnau	453	31	3	-	29	-
60050	Krems II	1 125	59	1	-	58	-
60051	Kükels	845	27	4	-	23	-
60052	Latendorf	1 794	9	8	-	1	-
60053	Leezen	1 498	13	7	-	6	-
60054	Lentföhrden	2 008	17	7	-	10	-
60056	Mönkloh	1 252	5	4	-	2	-

6. Gewässerflächen nach regionaler Gliederung in Schleswig-Holstein am 31.12.2020

Schl.-Nr.	Land KREISFREIE STADT Kreis Gemeinde	Bodenfläche insgesamt	Darunter				
			Gewässer	davon			
				Fließgewässer	Hafenbecken	stehendes Gewässer	Meer
Hektar							
60057	Mözen	772	131	1	-	130	-
60058	Nahe	1 037	7	4	-	3	-
60059	Negernbötel	1 697	13	4	-	9	-
60060	Nehms	1 532	73	3	-	69	-
60061	Neuengörs	1 340	11	5	-	6	-
60062	Neversdorf	722	90	2	-	89	-
60063	Norderstedt, Stadt	5 810	66	23	-	43	-
60064	Nützen	2 162	17	9	-	8	-
60065	Oering	909	3	1	-	3	-
60066	Oersdorf	665	6	2	-	5	-
60067	Pronstorf	3 631	101	9	-	92	-
60068	Rickling	3 894	21	19	-	2	-
60069	Rohlstorf	1 968	144	6	-	138	-
60070	Schackendorf	785	8	3	-	5	-
60071	Schieren	636	3	2	-	1	-
60072	Schmalensee	868	1	0	-	1	-
60073	Schmalfeld	1 933	36	20	-	15	-
60074	Schwissel	444	3	3	-	0	-
60075	Seedorf	4 894	185	24	-	161	-
60076	Seth	1 055	3	3	-	0	-
60077	Sievershütten	708	3	2	-	1	-
60079	Stipsdorf	351	4	1	-	3	-
60080	Stocksee	1 138	141	0	-	141	-
60081	Strukdorf	730	2	1	-	1	-
60082	Struvenhütten	1 288	24	17	-	6	-
60084	Stuvenborn	798	8	7	-	0	-
60085	Sülfeld	2 605	31	7	-	24	-
60086	Tarbek	1 002	1	0	-	1	-
60087	Tensfeld	765	2	1	-	0	-
60088	Todesfelde	1 725	20	14	-	6	-
60089	Trappenkamp	345	2	-	-	2	-
60090	Travenhorst	856	7	5	-	2	-
60091	Traventhal	537	6	4	-	1	-
60092	Wahlstedt, Stadt	1 575	20	7	-	13	-
60093	Wakendorf I	534	6	4	-	2	-
60094	Wakendorf II	1 280	6	5	-	1	-
60095	Weddelbrook	1 406	11	5	-	6	-
60096	Weede	1 641	16	8	-	8	-
60097	Wensin	2 017	137	5	-	131	-
60098	Westerrade	562	4	3	-	0	-
60099	Wiemersdorf	1 755	20	15	-	4	-
60100	Winsen	408	2	0	-	1	-
60101	Wittenborn	619	5	1	-	5	-
061	Steinburg	105 570	6 040	5 551	12	477	-
61001	Aasbüttel	451	7	0	-	6	-
61002	Aebtissinwisch	304	7	7	-	0	-
61003	Agethorst	610	19	2	-	17	-
61004	Altenmoor	612	16	16	-	-	-

6. Gewässerflächen nach regionaler Gliederung in Schleswig-Holstein am 31.12.2020

Schl.-Nr.	Land KREISFREIE STADT Kreis Gemeinde	Bodenfläche insgesamt	Darunter				
			Gewässer	davon			
				Fließgewässer	Hafenbecken	stehendes Gewässer	Meer
Hektar							
61005	Aufer	512	12	12	-	-	-
61006	Bahrenfleth	1 476	60	59	-	0	-
61007	Beidenfleth	1 360	62	61	-	2	-
61008	Bekdorf	170	3	3	-	-	-
61010	Bekmünde	290	14	12	-	2	-
61011	Besdorf	737	4	3	-	1	-
61012	Blomesche Wildnis	691	6	6	-	0	-
61013	Bokelrehm	269	3	0	-	3	-
61014	Bokhorst	587	5	2	-	3	-
61015	Borsfleth	1 520	246	245	-	1	-
61016	Breitenberg	290	13	13	-	-	-
61017	Breitenburg	1 048	28	28	-	0	-
61018	Brokdorf	1 979	659	654	-	5	-
61019	Brokstedt	1 262	13	11	-	2	-
61020	Büttel	1 108	245	243	-	2	-
61021	Christinenthal	337	15	4	-	11	-
61022	Dägeling	753	21	3	-	18	-
61023	Dammfleth	1 610	24	23	-	1	-
61024	Drage	1 356	6	4	-	1	-
61025	Ecklak	1 560	36	34	-	1	-
61026	Elskop	734	9	9	-	0	-
61027	Engelbrechtsche Wildnis	513	15	15	-	0	-
61028	Fitzbek	1 024	13	10	-	3	-
61029	Glückstadt, Stadt	2 275	1 217	1 205	7	5	-
61030	Grevenkop	964	14	14	-	1	-
61031	Gribbohm	1 323	29	25	-	4	-
61033	Hadenfeld	235	2	2	-	0	-
61034	Heiligenstedten	897	47	33	-	14	-
61035	Heiligenstedtenerkamp	85	0	0	-	0	-
61036	Hennstedt	1 033	10	2	-	9	-
61037	Herzhorn	1 243	23	23	-	0	-
61038	Hingstheide	383	2	2	-	-	-
61039	Hodorf	749	48	48	-	1	-
61040	Hohenaspe	1 408	11	3	-	8	-
61041	Hohenfelde	1 795	45	29	-	16	-
61042	Hohenlockstedt	4 560	58	15	-	43	-
61043	Holstenniendorf	1 209	71	67	-	4	-
61044	Horst (Holstein)	2 906	32	25	-	7	-
61045	Huje	554	5	4	-	1	-
61046	Itzehoe, Stadt	2 854	69	35	-	34	-
61047	Kaaks	856	8	6	-	2	-
61048	Kaisborstel	297	2	1	-	1	-
61049	Kellinghusen, Stadt	1 881	47	31	-	16	-
61050	Kiebitzreihe	870	20	16	-	4	-
61052	Kleve	557	7	5	-	2	-
61053	Kollmoor	333	14	13	-	0	-
61054	Krempdorf	565	10	10	-	0	-
61055	Krempe, Stadt	338	7	7	-	0	-

6. Gewässerflächen nach regionaler Gliederung in Schleswig-Holstein am 31.12.2020

Schl.-Nr.	Land KREISFREIE STADT Kreis Gemeinde	Bodenfläche insgesamt	Darunter				
			Gewässer	davon			
				Fließgewässer	Hafenbecken	stehendes Gewässer	Meer
Hektar							
61056	Kremperheide	398	8	1	-	7	-
61057	Krempermoor	155	12	2	-	10	-
61058	Kronsmoor	605	15	15	-	-	-
61059	Krummendiek	178	4	4	-	0	-
61060	Kudensee	304	37	37	-	-	-
61061	Lägerdorf	596	4	3	-	1	-
61062	Landrecht	413	11	10	-	0	-
61063	Landscheide	744	32	9	-	23	-
61064	Lockstedt	732	9	2	-	7	-
61065	Lohbarbek	624	11	10	-	1	-
61066	Looft	1 243	13	6	-	7	-
61067	Mehlbek	892	6	3	-	3	-
61068	Moordiek	630	8	8	-	-	-
61070	Moorhusen	467	10	10	-	0	-
61071	Mühlenbarbek	866	21	12	-	8	-
61072	Münsterdorf	512	17	14	-	3	-
61073	Neuenbrook	1 432	24	23	-	0	-
61074	Neuendorf b. Elmshorn	1 579	129	128	-	1	-
61076	Nienbüttel	416	3	0	-	2	-
61077	Nortorf	2 020	51	50	-	1	-
61078	Nutteln	697	6	5	-	2	-
61079	Oelixdorf	1 050	33	25	-	8	-
61080	Oeschebüttel	548	10	1	-	9	-
61081	Oldenborstel	424	4	2	-	2	-
61082	Oldendorf	998	23	10	-	14	-
61083	Ottenbüttel	991	7	6	-	1	-
61084	Peissen	1 017	8	6	-	2	-
61085	Pöschendorf	592	2	1	-	2	-
61086	Poyenberg	882	9	2	-	7	-
61087	Puls	1 090	4	2	-	2	-
61088	Quarnstedt	1 059	9	8	-	1	-
61089	Rade	392	3	2	-	1	-
61091	Reher	1 530	6	5	-	1	-
61092	Rethwisch	984	17	16	-	1	-
61093	Rosdorf	561	13	4	-	10	-
61095	Sankt Margarethen	1 279	211	207	-	4	-
61096	Sarlhusen	1 086	30	7	-	22	-
61097	Schenefeld	938	14	3	-	11	-
61098	Schlotfeld	480	3	2	-	1	-
61100	Silzen	669	4	2	-	2	-
61101	Sommerland	1 876	44	44	-	0	-
61102	Stördorf	741	32	30	-	2	-
61103	Störkathen	203	5	4	-	0	-
61104	Süderau	886	14	14	-	0	-
61105	Vaale	1 491	20	16	-	4	-
61106	Vaalermoor	622	9	8	-	0	-
61107	Wacken	710	20	2	-	17	-
61108	Warringholz	630	12	1	-	11	-

6. Gewässerflächen nach regionaler Gliederung in Schleswig-Holstein am 31.12.2020

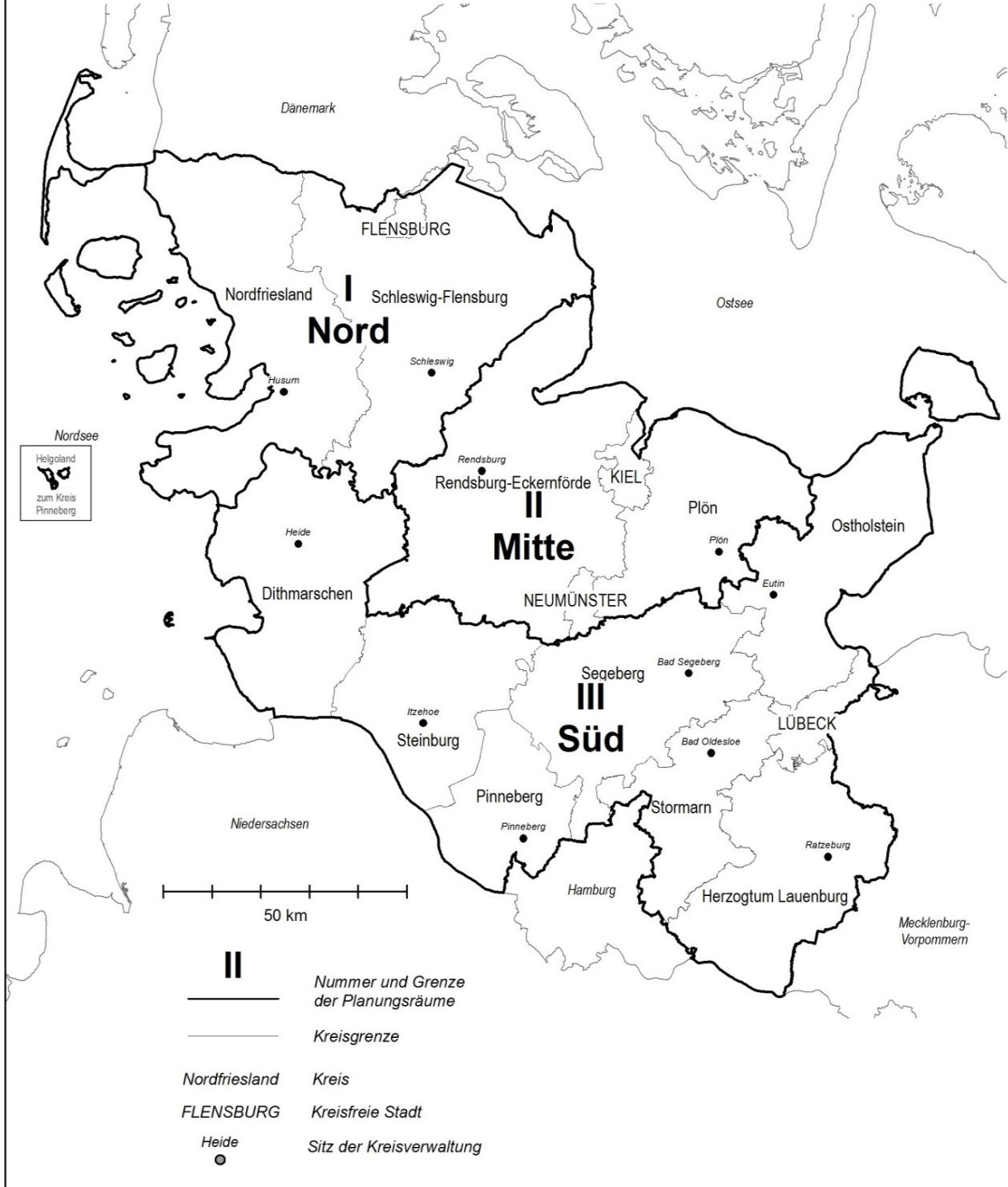
Schl.-Nr.	Land KREISFREIE STADT Kreis Gemeinde	Bodenfläche insgesamt	Darunter				
			Gewässer	davon			
				Fließgewässer	Hafenbecken	stehendes Gewässer	Meer
Hektar							
61109	Westermoor	944	30	30	-	0	-
61110	Wewelsfleth	2 454	767	761	4	2	-
61111	Wiedenborstel	452	4	0	-	4	-
61112	Willenscharen	761	15	12	-	4	-
61113	Wilster, Stadt	271	8	7	-	1	-
61114	Winseldorf	562	10	9	-	1	-
61115	Wittenbergen	459	14	14	-	-	-
61116	Wrist	1 012	25	24	-	1	-
61117	Wulfsmoor	878	10	10	-	0	-
61118	Kollmar	3 282	784	779	1	4	-
61119	Neuendorf-Sachsenbande	1 930	21	20	-	0	-
062	Stormarn	76 622	1 203	269	-	934	-
62001	Ahrensburg, Stadt	3 529	82	7	-	76	-
62003	Badendorf	611	3	1	-	2	-
62004	Bad Oldesloe, Stadt	5 259	80	40	-	40	-
62005	Bargfeld-Stegen	1 782	32	7	-	24	-
62006	Bargteheide, Stadt	1 582	13	2	-	11	-
62008	Barnitz	1 180	22	19	-	3	-
62009	Barsbüttel	2 468	17	3	-	14	-
62011	Braak	751	4	1	-	3	-
62014	Delingsdorf	809	11	1	-	10	-
62016	Elmenhorst	1 493	10	2	-	8	-
62018	Glinde, Stadt	1 121	11	3	-	8	-
62019	Grabau	914	50	1	-	49	-
62020	Grande	786	17	2	-	15	-
62021	Grönwohld	979	42	4	-	38	-
62022	Großensee	1 210	87	3	-	84	-
62023	Großhansdorf	1 120	23	2	-	21	-
62025	Hamberge	674	6	2	-	4	-
62026	Hamfelde	272	6	1	-	5	-
62027	Hammoor	782	7	2	-	5	-
62031	Heidekamp	349	2	1	-	1	-
62032	Heilshoop	850	24	5	-	20	-
62033	Hohenfelde	163	2	0	-	2	-
62035	Hoisdorf	1 604	35	1	-	34	-
62036	Jersbek	1 791	12	5	-	7	-
62039	Klein Wesenberg	874	15	12	-	2	-
62040	Köthel	385	5	1	-	3	-
62045	Lütjensee	1 405	52	2	-	50	-
62046	Meddewade	310	6	6	-	0	-
62048	Mönkhagen	731	6	3	-	2	-
62050	Neritz	466	7	3	-	4	-
62051	Nienwohld	919	6	5	-	2	-
62053	Oststeinbek	1 136	15	3	-	13	-
62056	Pölit	1 296	9	4	-	6	-
62058	Rausdorf	487	3	1	-	2	-
62059	Rehhorst	1 618	13	8	-	5	-
62060	Reinbek, Stadt	3 126	29	9	-	20	-

6. Gewässerflächen nach regionaler Gliederung in Schleswig-Holstein am 31.12.2020

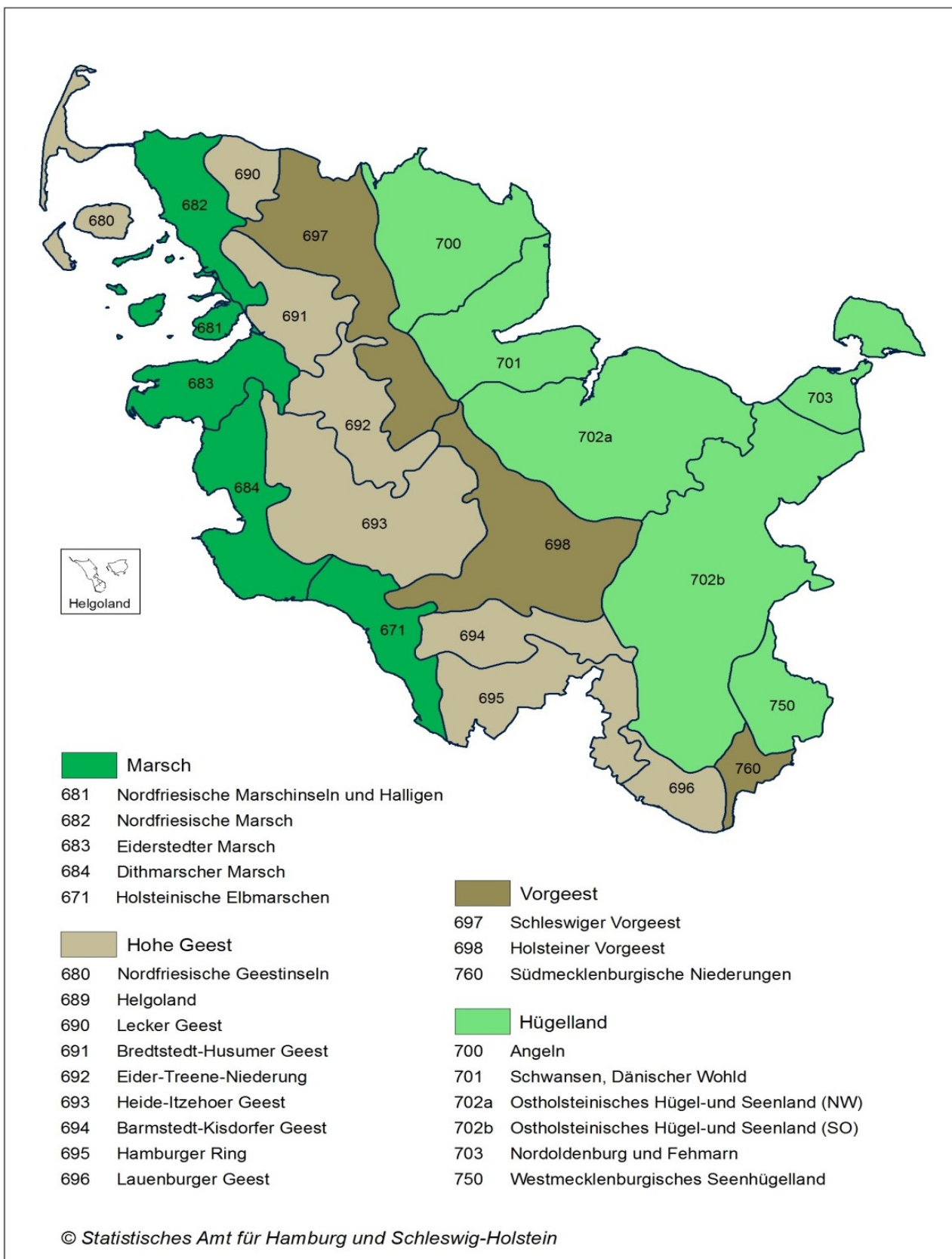
Schl.-Nr.	Land KREISFREIE STADT Kreis Gemeinde	Bodenfläche insgesamt	Darunter				
			Gewässer	davon			
				Fließgewässer	Hafenbecken	stehendes Gewässer	Meer
Hektar							
62061	Reinfeld (Holstein), Stadt	1 737	78	6	-	72	-
62062	Rethwisch	1 324	4	2	-	2	-
62065	Rümpel	1 589	18	8	-	10	-
62069	Siek	1 247	12	1	-	11	-
62071	Stapelfeld	1 012	4	0	-	4	-
62076	Tangstedt	3 986	37	16	-	21	-
62078	Todendorf	1 281	8	4	-	4	-
62081	Tremsbüttel	1 033	10	5	-	5	-
62082	Trittau	2 858	94	6	-	88	-
62083	Westerau	1 537	19	4	-	16	-
62086	Witzhave	787	9	4	-	5	-
62087	Zarpen	1 169	30	4	-	26	-
62088	Brunsbek	1 442	16	1	-	15	-
62089	Lasbek	1 240	13	3	-	10	-
62090	Ammersbek	1 771	26	5	-	20	-
62091	Steinburg	2 390	13	4	-	9	-
62092	Travenbrück	2 647	35	14	-	20	-
62093	Feldhorst	1 548	9	6	-	3	-
62094	Wesenberg	1 194	4	2	-	2	-

Planungsräume Schleswig-Holstein

Stand: 01.01.2014



Hauptnatur- und Naturräume in Schleswig-Holstein



7. Siedlungs- und Verkehrsfläche in Schleswig-Holstein

7.1 in der Systematik des ALB¹ in Hektar von 1993 bis 2015

Jahr	Bodenfläche insgesamt	Siedlungs- und Verkehrsfläche	davon				
			Gebäude- und Freifläche	Betriebsfläche ohne Abbauand	Erholungsfläche	Verkehrsfläche	Friedhofsfläche
			(100/200)	(300-310)	(400)	(500)	(940)
Hektar							
1993	1 573 100	165 100	86 200	4 800	10 500	62 400	1 300
1997	1 577 100	170 000	90 100	5 200	10 500	63 000	1 300
2001	1 576 300	176 000	97 200	3 800	10 300	63 500	1 300
2004	1 576 329	188 368	106 149	3 103	12 985	64 910	1 221
2005	1 579 885	189 997	106 726	3 142	13 154	65 733	1 242
2006	1 579 894	192 382	107 324	3 022	13 750	67 069	1 217
2007	1 579 907	195 095	107 755	2 907	14 778	68 399	1 255
2008	1 579 919	196 230	108 556	2 992	14 784	68 634	1 264
2009	1 579 907	197 450	109 521	3 041	14 868	68 755	1 265
2010	1 579 925	198 553	110 339	3 079	14 997	68 860	1 278
2011	1 579 957	200 296	108 409	3 906	17 088	69 570	1 322
2012	1 580 004	201 142	108 758	4 176	17 230	69 655	1 324
2013	1 580 007	202 132	109 405	4 292	17 466	69 641	1 327
2014	1 580 299	203 197	110 031	4 361	17 709	69 769	1 328
2015	1 580 300	204 206	110 709	4 410	17 819	69 935	1 333

¹ Datenausgabe nach der Systematik des Automatisierten Liegenschaftsbuches

7.2 nach der Systematik des ALKIS² in Hektar seit 2016

Jahr	Bodenfläche insgesamt	darunter					nachrichtlich: Siedlungs- und Verkehrsfläche ³ (Spalte 2 abzüglich Spalte 4 und 5)
		Fläche für Siedlung und Verkehr	davon				
			Siedlung	darunter		Verkehr	
				Bergbaubetrieb	Tagebau, Grube, Steinbruch		
(10000+20000)	(10000)	(14000)	(15000)	(20000)	Hektar		
2016	1 580 420	209 058	140 106	-	4 507	68 952	204 551
2017	1 580 428	210 340	141 375	-	4 566	68 965	205 774
2018	1 580 430	211 461	142 436	-	4 536	69 025	206 925
2019	1 580 054	212 081	143 010	-	4 512	69 070	207 569
2020	1 580 430	214 126	144 829	-	4 452	69 297	209 674

² Amtlichen LiegenschaftskatasterInformationssystem: Die Zahlen beruhen rein auf den geometrischen Daten der Geovermessung.

Die tatsächliche Nutzung wurde überprüft und gegebenenfalls aktualisiert. Die Daten sind nicht eindeutig mit denen der ALB-basierten Vorjahre vergleichbar.

³ Die hier nachgewiesene "Siedlungs- und Verkehrsfläche" dient der Berechnung des Nachhaltigkeitsindikators "Anstieg der Siedlungs- und Verkehrsfläche".

8. Nutzungsarten der Bodenflächen in den Planungsräumen, Naturräumen und Hauptnaturräumen in Schleswig-Holstein am 31.12.2020

Schl.- Nr.	Planungsraum Naturraum Hauptnaturraum	Bodenfläche insgesamt	Davon						
			Siedlung	darunter				Verkehr	darunter
				Wohnen	Gewerbe, Industrie	Sport, Freizeit, Erholung	Friedhof		
			(10000)	(11000)	(12000)	(18000)	(19000)	(20000)	(21000-23000)
Hektar									
Planungsräume									
I	Planungsraum I	421 156	30 869	14 625	4 344	3 246	226	18 702	16 172
II	Planungsraum II	346 366	32 519	14 853	4 462	5 305	342	14 437	13 212
III	Planungsraum III	812 908	81 441	39 407	11 566	11 101	765	36 158	33 634
Naturräume und Hauptnaturräume									
681	Nordfr.Marschins.u.Halligen	11 976	452	218	53	27	4	278	272
682	Nordfriesische Marsch	41 572	2 015	926	324	114	11	1 599	1 455
683	Eiderstedter Marsch	43 691	2 129	1 058	216	266	18	1 436	1 317
684	Dithmarscher Marsch	67 886	4 637	2 071	901	337	42	2 526	2 375
671	Holsteinische Elbmarschen	53 498	3 142	1 372	594	253	24	1 493	1 377
	Marsch zusammen	218 622	12 375	5 646	2 087	997	98	7 332	6 796
680	Nordfriesische Geestinseln	19 932	2 527	1 384	232	568	24	1 482	951
689	Helgoland	421	47	7	14	16	1	23	13
690	Lecker Geest	28 750	1 798	777	254	121	9	1 463	1 121
691	Bredstedt-Husumer Geest	54 620	4 415	2 126	606	453	31	2 695	2 328
692	Eider-Treene-Niederung	42 992	1 770	785	144	165	11	1 394	1 334
693	Heide-Itzehoer Geest	142 461	11 005	5 269	1 516	986	103	6 135	5 704
694	Barmstedt-Kisdorfer Geest	44 779	4 586	2 180	590	637	34	1 986	1 910
695	Hamburger Ring	72 506	18 786	9 879	2 893	2 755	217	5 389	4 939
696	Lauenburger Geest	33 159	3 536	1 881	601	496	40	1 577	1 491
	Hohe Geest zusammen	439 621	48 471	24 288	6 850	6 198	471	22 144	19 791
697	Schleswiger Vorgeest	126 395	10 248	4 138	1 894	915	63	6 371	5 338
698	Holsteinische Vorgeest	116 971	11 881	5 250	1 929	1 477	114	5 619	5 203
760	Südmecklenburg. Niederungen	15 229	942	430	104	159	6	727	643
	Vorgeest zusammen	258 595	23 071	9 818	3 927	2 551	184	12 718	11 184
700	Angeln	96 156	8 641	4 578	1 229	810	89	4 008	3 727
701	Schwansen,Dänischer Wohld	79 519	6 258	2 933	594	1 154	44	2 617	2 517
703	Nordoldenburg u. Fehmarn	40 986	3 115	1 331	306	777	22	1 498	1 386
702a	Ostholst.Hügel-Seenld.(NW)	166 496	16 618	7 422	1 930	3 051	186	6 881	6 389
702b	Ostholst.Hügel-Seenld.(SO)	240 876	23 728	11 442	3 224	3 841	218	10 551	9 763
750	Westmecklenb.Seen-Hügelld.	39 559	2 552	1 427	225	272	21	1 548	1 464
	Hügelland zusammen	663 592	60 912	29 133	7 508	9 905	581	27 103	25 246
	Schleswig-Holstein	1 580 430	144 829	68 885	20 372	19 652	1 333	69 297	63 017

8. Nutzungsarten der Bodenflächen in den Planungsräumen, Naturräumen und Hauptnaturräumen in Schleswig-Holstein am 31.12.2020

Schl.-Nr.	Planungsraum Naturraum Hauptnaturraum	noch: Davon							Siedlungs- und Verkehrsfläche	
		Vegetation	darunter			Gewässer	darunter			
			Landwirtschaft	Wald	Moor		Fließgewässer	Stehendes Gewässer		Meer
		(30000)	(31000)	(32000)	(35000)	(40000)	(41000)	(43000)		(44000)
Hektar										
Planungsräume										
I	Planungsraum I	350 835	312 780	23 137	2 282	20 751	6 005	5 801	8 601	48 853
II	Planungsraum II	277 540	231 406	37 703	3 461	21 869	3 240	15 793	1 955	46 056
III	Planungsraum III	661 259	537 900	101 996	3 037	34 050	18 418	14 087	971	114 765
Naturräume und Hauptnaturräume										
681	Nordfr.Marschins.u.Halligen	10 525	9 493	2	48	721	256	413	35	730
682	Nordfriesische Marsch	34 474	32 888	286	134	3 484	1 016	2 448	15	3 614
683	Eiderstedter Marsch	38 324	36 478	458	31	1 802	1 560	235	0	3 562
684	Dithmarscher Marsch	55 882	52 174	274	17	4 840	4 182	555	-	7 163
671	Holsteinische Elbmarschen	41 640	39 467	427	113	7 223	7 031	174	-	4 634
	Marsch zusammen	180 845	170 499	1 448	343	18 069	14 045	3 824	50	19 703
680	Nordfriesische Geestinseln	14 976	9 566	549	0	947	224	676	28	4 001
689	Helgoland	104	4	0	-	247	-	1	195	70
690	Lecker Geest	24 962	21 394	3 071	56	526	360	166	-	3 229
691	Bredstedt-Husumer Geest	46 713	42 037	3 544	376	798	594	182	-	7 003
692	Eider-Treene-Niederung	37 901	33 722	1 154	1 119	1 927	1 760	167	-	3 134
693	Heide-Itzehoer Geest	122 488	98 460	19 271	791	2 832	1 700	1 132	-	16 786
694	Barmstedt-Kisdorfer Geest	37 758	32 446	4 286	547	450	208	242	-	6 368
695	Hamburger Ring	46 824	37 071	7 960	251	1 508	893	573	-	23 657
696	Lauenburger Geest	27 264	16 720	10 366	6	782	607	161	-	5 038
	Hohe Geest zusammen	358 991	291 419	50 202	3 146	10 016	6 345	3 299	223	69 285
697	Schleswiger Vorgeest	107 519	93 974	10 406	1 541	2 256	1 274	871	68	16 052
698	Holsteinische Vorgeest	97 768	74 531	19 930	1 694	1 703	978	725	-	16 700
760	Südmecklenburg. Niederungen	13 134	7 786	5 052	37	426	149	277	-	1 588
	Vorgeest zusammen	218 420	176 292	35 388	3 272	4 386	2 400	1 874	68	34 340
700	Angeln	74 643	66 993	6 393	273	8 865	472	833	7 366	12 602
701	Schwansen,Dänischer Wohld	64 690	55 952	7 379	414	5 954	487	2 377	2 973	8 628
703	Nordoldenburg u. Fehmarn	34 576	32 023	615	39	1 797	175	901	465	4 594
702a	Ostholst.Hügel-Seenld.(NW)	128 399	107 349	17 861	852	14 597	922	12 804	71	22 833
702b	Ostholst.Hügel-Seenld.(SO)	197 251	161 099	32 713	289	9 348	2 653	6 293	311	33 696
750	Westmecklenb.Seen-Hügelld.	31 820	20 460	10 837	151	3 639	164	3 475	-	3 993
	Hügelland zusammen	531 378	443 875	75 799	2 019	44 199	4 873	26 683	11 186	86 346
	Schleswig-Holstein	1 289 634	1 082 086	162 837	8 780	76 670	27 663	35 680	11 527	209 674