

STATISTISCHE BERICHTE

Kennziffer: A V 1 - j 19 SH

Bodenflächen in Schleswig-Holstein am 31.12.2019 nach Art der tatsächlichen Nutzung

Herausgegeben am: 24. November 2020



Impressum

Statistische Berichte

Herausgeber:

Statistisches Amt für Hamburg und Schleswig-Holstein

– Anstalt des öffentlichen Rechts –

Steckelhörn 12
20457 Hamburg

Auskunft zu dieser Veröffentlichung:

Hannelore Hecht
Telefon: 0431 6895-9111
E-Mail: hannelore.hecht@statistik-nord.de

Auskunftsdienst:

E-Mail: info@statistik-nord.de
Auskünfte: 040 42831-1766

Internet: www.statistik-nord.de

© Statistisches Amt für Hamburg und Schleswig-Holstein, Hamburg 2020
Auszugsweise Vervielfältigung und Verbreitung mit Quellenangabe gestattet.

Sofern in den Produkten auf das Vorhandensein von Copyrightrechten Dritter hingewiesen wird, sind die in deren Produkten ausgewiesenen Copyrightbestimmungen zu wahren. Alle übrigen Rechte bleiben vorbehalten.

Zeichenerklärung:

0	weniger als die Hälfte von 1 in der letzten besetzten Stelle, jedoch mehr als nichts
–	nichts vorhanden (genau Null)
ha	Hektar (1 ha = 10000 m ²)
%	Prozent

Differenzen zwischen der Gesamtfläche und der Summe der Teilflächen entstehen durch unabhängige Rundungen. Allen Rechnungen liegen ungerundete Zahlen zugrunde.

Inhaltsverzeichnis

	Seite
Vorbemerkungen	4
Erläuterungen	5
Tabellen	
1 Bodenflächen nach Hauptnutzungsarten in den Kreisen Schleswig-Holstein 2019	8
2 Gemeinden, Bevölkerung, Bodenfläche in Schleswig-Holstein nach Nutzungsart, Kreistypen und Gemeindegrößenklassen am 31.12.2019	9
3 Siedlungsfläche nach regionaler Gliederung in Schleswig-Holstein am 31.12.2019	14
4 Verkehrsfläche nach regionaler Gliederung in Schleswig-Holstein am 31.12.2019	60
5 Vegetationsfläche nach regionaler Gliederung in Schleswig-Holstein am 31.12.2019	84
6 Gewässerfläche nach regionaler Gliederung in Schleswig-Holstein am 31.12.2019	130
7 Siedlungs- und Verkehrsflächen in Schleswig-Holstein	156
7.1 in der Systematik des ALB ¹ von 1995 bis 2015	156
7.2 in der Systematik von ALKIS ² seit 31.12.2016	156
8 Nutzungsarten der Bodenflächen in den Planungsräumen, Naturräumen und Hauptnaturräumen in Schleswig-Holstein am 31.12.2019	157
Grafiken	
1 Anteil der Hauptnutzungsarten an der Gesamtfläche Schleswig-Holsteins am 31.12.2019	8
Thematische Karten	
1 Kreise in Schleswig-Holstein	7
2 Anteil der Landwirtschaftsfläche an der Bodenfläche der Gemeinden Schleswig-Holsteins am 31.12.2019	10
3 Anteil der Siedlungs- und Verkehrsfläche an der Bodenfläche der Gemeinden Schleswig-Holsteins am 31.12.2019	11
4 Anteil der Waldfläche an der Bodenfläche der Gemeinden Schleswig-Holsteins am 31.12.2019	12
5 Anteil der Wasserfläche an der Bodenfläche der Gemeinden Schleswig-Holsteins am 31.12.2019	13
6 Planungsräume in Schleswig-Holstein	154
7 Hauptnatur- und Naturräume in Schleswig-Holstein	155

¹ Datenausgabe nach der Systematik des Automatisierten Liegenschaftsbuches.

² Amtlichen Liegenschaftskatasterinformationssystem.

Vorbemerkungen

Der vorliegende Statistische Bericht enthält die aktuellen Bodenflächen Schleswig-Holsteins nach Art ihrer tatsächlichen Nutzung (tN) nach ALKIS (Automatisiertes LiegenschaftskatasterInformationssystem). Die Vergleichbarkeit der Daten mit den Jahren vor 2016 ist erheblich eingeschränkt.

Begründet ist diese Einschränkung zum einen dadurch, dass mit der neuen Erhebungsgrundlage der bundesweit vereinbarte Nutzungsartenkatalog verändert und erweitert wurde. Einzelne Nutzungsarten wurden aufgelöst und in andere umverteilt. Methodisch basierte die Erhebung vor 2016 auf einer Auswertung des flurstücksbezogenen Liegenschaftskatasters, zuletzt dem des Automatisierten Liegenschaftsbuches (ALB).

Bei der Erfassung in ALKIS werden die Flächen jeder einzelnen Nutzung flurstücksunabhängig mit Hilfe digitaler Karten ausgemessen. Die Flächen werden auf die Geländeoberfläche reduziert und entsprechen somit deutlich mehr als in den Vorjahren der real vorhandenen Erdoberfläche. Der Bericht über die Bodenflächen nach Art der tatsächlichen Nutzung gibt jährlich die der Vermessungsbehörde vorliegenden Flächendaten mit Stichtag 31.12. wieder.

Einzig berechnete Größe ist die Siedlungs- und Verkehrsfläche (SuV). **Die Siedlungs- und Verkehrsfläche ist nicht mit dem Indikator „versiegelte Fläche“ gleichzusetzen**, da sie auch einen Anteil unbebauter und nicht versiegelter Flächen (z. B. Grünanlagen oder Vorgärten) umfasst.

Die Siedlungs- und Verkehrsfläche nach ALKIS setzt sich aus den Unterpositionen der Hauptnutzungsarten Siedlung und Verkehr abzüglich der Flächen für Bergbaubetrieb und Flächen für Tagebau, Grube, Steinbruch zusammen.

Im Bericht verwendete Begriffe stimmen teilweise in ihrer Definition und Abgrenzungen nicht bzw. nicht in vollem Umfang mit denen in anderen Erhebungen, trotz z.T. gleichem oder ähnlichem Wortlaut, überein (z.B. entspricht die Landwirtschaftsfläche nicht der landwirtschaftl. Nutzfläche LF aus der Bodennutzungshaupterhebung).

Die Gemeindeflächen **Schleswig-Holsteins** werden seit 2011 über ALKIS erfasst, wurden aber bis 2015 in die Systematik des ALB zurückgerechnet. Im Rahmen der ALKIS-Datenpflege werden die Flächen kontinuierlich überprüft und ggf. aktualisiert.

Neben den hier aufgeführten Tabellen, sind die Daten der Landesvermessungen auch in Form von Sonderanfragen (z.B. Aufstellungen für die Bundesnetzagentur) zu erhalten.

Rechtsgrundlage

ist das Agrarstatistikgesetz (AgrStatG) in Verbindung mit dem Bundesstatistikgesetz (BStatG).

Erläuterungen

zu den ausgewiesenen Nutzungsarten des ALKIS- Katalogs

10000 Siedlung

Der Nutzungsartenbereich Siedlung beinhaltet die bebauten und nicht bebauten Flächen, die durch die Ansiedlung von Menschen geprägt sind oder zur Ansiedlung beitragen.

11000 Wohnbaufläche

ist eine baulich geprägte Fläche einschließlich der mit ihr im Zusammenhang stehenden Freiflächen (z.B. Vorgärten, Ziergärten, Zufahrten, Stellplätze), die ausschließlich oder vorwiegend dem Wohnen dient.

12000 Industrie- und Gewerbefläche

ist eine Fläche, die vorwiegend industriellen oder gewerblichen Zwecken dient. Dazu gehören auch Handels-, Versorgungs- und Entsorgungsflächen.

13000 Halde

ist eine Fläche, auf der Material langfristig gelagert wird.

14000 Bergbaubetrieb

ist eine Fläche, die für die Förderung des Abbauguts unter Tage genutzt wird.

15000 Tagebau, Grube, Steinbruch

ist eine Fläche, auf der oberirdisch Bodenmaterial abgebaut wird.

16000 Fläche gemischter Nutzung

ist eine bebaute Fläche einschließlich der mit ihr im Zusammenhang stehenden Freifläche (Hofraumfläche, Hausgarten), auf der keine Art der baulichen Nutzung vorherrscht. Solche Flächen sind insbesondere ländlich-dörflich geprägte Flächen mit land- und forstwirtschaftlichen Betrieben, Wohngebäuden u.a. sowie städtisch geprägte Kerngebiete mit Handelsbetrieben und zentralen Einrichtungen für Wirtschaft und Verwaltung.

17000 Fläche besonderer funktionaler Prägung

ist eine baulich geprägte Fläche einschließlich der mit ihr im Zusammenhang stehenden Freifläche, auf denen vorwiegend Gebäude und/oder Anlagen zur Erfüllung öffentlicher Zwecke oder historische Anlagen vorhanden sind.

18000 Sport-, Freizeit- und Erholungsfläche

ist eine baulich geprägte Fläche einschließlich der mit ihr im Zusammenhang stehenden Freifläche, die der Ausübung von Sportarten, der Freizeitgestaltung oder der Erholung dient.

19000 Friedhof

ist eine Fläche, die zur Bestattung dient oder gedient hat, sofern die Zuordnung zu Grünanlage (Schlüssel 18500) nicht zutreffender ist.

20000 Verkehr

Der Nutzungsartenbereich Verkehr enthält die bebauten und nicht bebauten Flächen, die dem Verkehr dienen.

21000 Straßenverkehr

umfasst alle für die bauliche Anlage Straße erforderlichen Flächen und die dem Straßenverkehr dienenden bebauten und unbebauten Flächen.

22000 Weg

umfasst alle Flächen, die zum Befahren und/oder Begehen vorgesehen sind. Zur Wegfläche gehören auch Seitenstreifen und Gräben zur Wegentwässerung.

23000 Platz

ist eine Verkehrsfläche in Ortschaften oder eine ebene, befestigte oder unbefestigte Fläche, die bestimmten Zwecken dient (z.B. für Verkehr, Parken, Märkte, Festveranstaltungen).

24000 Bahnverkehr

umfasst alle für den Schienenverkehr erforderlichen Flächen und die dem Schienenverkehr dienenden bebauten und unbebauten Flächen.

25000 Flugverkehr

umfasst die baulich geprägte Fläche und die mit ihr in Zusammenhang stehende Freifläche, die ausschließlich oder vorwiegend dem Flugverkehr dient.

26000 Schiffsverkehr

umfasst die baulich geprägte Fläche und die mit ihr in Zusammenhang stehende Freifläche, die ausschließlich oder vorwiegend dem Schiffsverkehr dient.

30000 Vegetation

umfasst die Flächen außerhalb der Ansiedlungen, die durch land- oder forstwirtschaftliche Nutzung, durch natürlichen Bewuchs oder dessen Fehlen geprägt werden.

31000 Landwirtschaft

ist eine Fläche für den Anbau von Feldfrüchten sowie eine Fläche, die beweidet und gemäht werden kann, einschließlich der mit besonderen Pflanzen angebauten Flächen.

32000 Wald

ist eine Fläche, die mit Forstpflanzen (Waldbäume und Waldsträucher) bestockt ist.

33000 Gehölz

ist eine Fläche, die mit einzelnen Bäumen, Baumgruppen, Büschen, Hecken und Sträuchern bestockt ist.

34000 Heide

ist eine meist sandige Fläche mit typischen Sträuchern, Gräsern und geringwertigem Baumbestand.

35000 Moor

ist eine unkultivierte Fläche, deren obere Schicht aus verrotten oder zersetzten Pflanzenresten besteht.

36000 Sumpf

ist ein wassergesättigtes, zeitweise unter Wasser stehendes Gelände.

37000 Unland, Vegetationslose Fläche

ist eine Fläche ohne nennenswerten Bewuchs auf Grund besonderer Bodenbeschaffenheit, wie z.B. nicht aus dem Geländere relief herausragende Felspartien, Sand- oder Eisflächen.

40000 Gewässer

Der Nutzungsartenbereich Gewässer umfasst die mit Wasser bedeckten Flächen.

41000 Fließgewässer

ist

- ein geometrisch begrenztes, oberirdisches, auf dem Festland fließendes Gewässer, das die Wassermengen sammelt, die als Niederschläge auf die Erdoberfläche fallen oder in Quellen austreten, und in ein anderes Gewässer, ein Meer oder in einen See transportiert werden oder
- in einem System von natürlichen oder künstlichen Bodenvertiefungen verlaufendes Wasser, das zur Be- und Entwässerung an- oder abgeleitet wird oder
- ein geometrisch begrenzter, für die Schifffahrt angelegter künstlicher Wasserlauf, der in einem oder mehreren Abschnitten die jeweils gleiche Höhe des Wasserspiegels besitzt.

42000 Hafenbecken

ist ein natürlicher oder künstlich angelegter oder abgetrennter Teil eines Gewässers, in dem Schiffe be- und entladen werden.

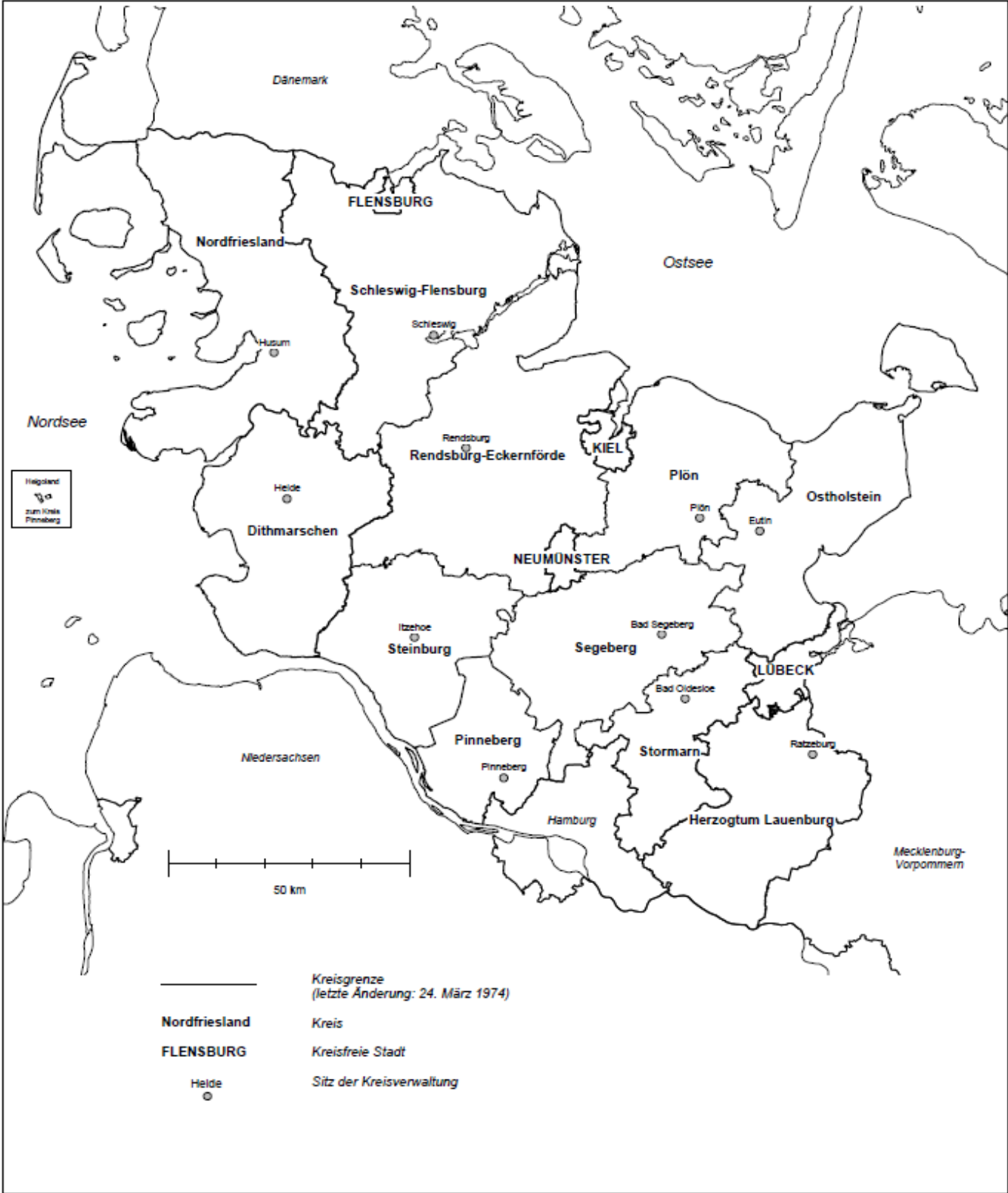
43000 Stehendes Gewässer

ist eine natürliche oder künstliche mit Wasser gefüllte, allseitig umschlossene Hohlform der Erdoberfläche ohne unmittelbaren Zusammenhang mit Meer.

44000 Meer

ist die das Festland umgebende Wasserfläche.

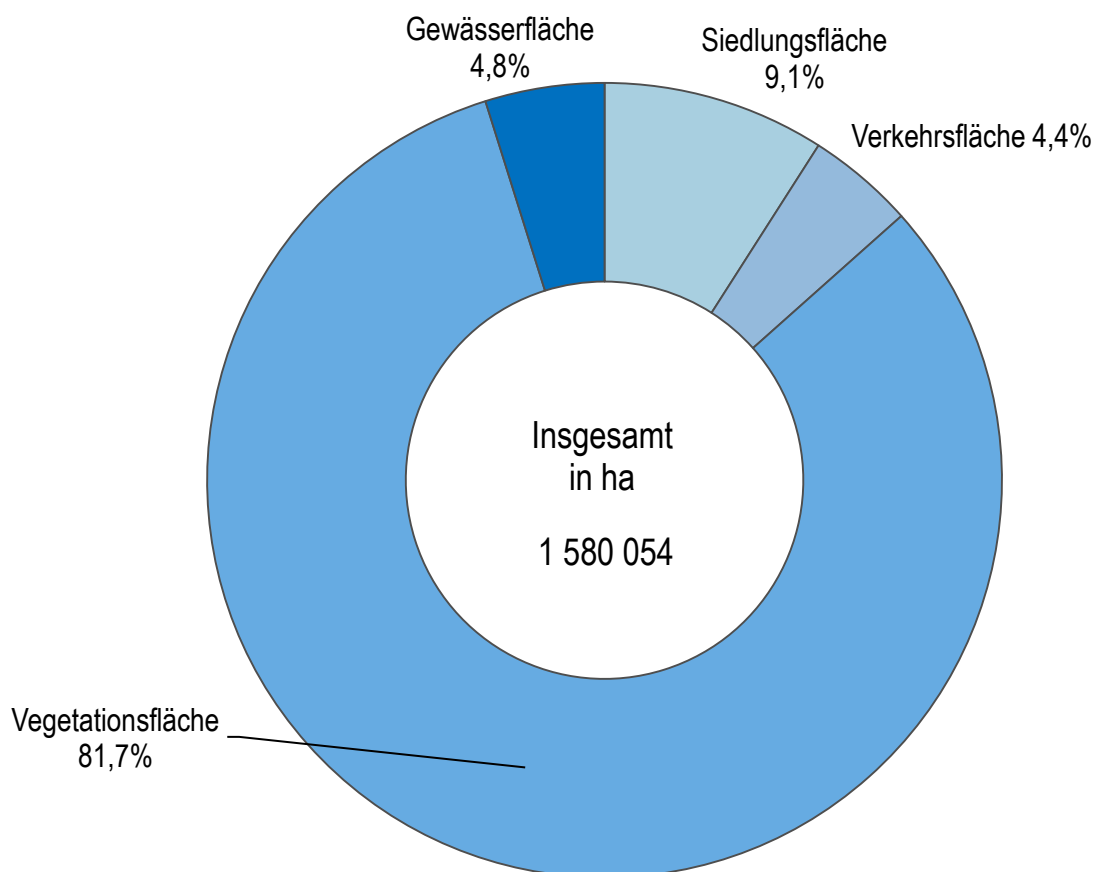
Kreise in Schleswig-Holstein



1. Bodenflächen nach Hauptnutzungsarten in den Kreisen Schleswig-Holsteins am 31.12.2019

Schlüsselnummer	Regionale Gliederung	Bodenfläche insgesamt	davon			
			Siedlung	Verkehr	Vegetation	Gewässer
			(10000)	(20000)	(30000)	(40000)
Hektar						
01	Schleswig-Holstein	1 580 054	143 010	69 070	1 291 417	76 556
01 001	Flensburg, Stadt	5 302	2 128	758	1 605	811
01 002	Kiel, Landeshauptstadt	11 865	4 747	1 716	4 312	1 090
01 003	Lübeck, Hansestadt	21 419	6 093	2 001	10 409	2 915
01 004	Neumünster, Stadt	7 166	2 958	726	3 298	185
01 051	Dithmarschen	142 817	10 367	5 727	119 938	6 785
01 053	Herzogtum Lauenburg	126 307	9 800	5 281	106 016	5 210
01 054	Nordfriesland	208 355	13 648	9 005	177 304	8 399
01 055	Ostholstein	139 302	11 955	5 228	116 466	5 653
01 056	Pinneberg	66 425	11 099	3 655	47 894	3 777
01 057	Plön	108 356	7 295	3 292	86 726	11 043
01 058	Rendsburg-Eckernförde	218 979	16 626	8 766	184 020	9 567
01 059	Schleswig-Flensburg	207 128	14 729	8 674	172 293	11 431
01 060	Segeberg	134 447	13 266	6 043	112 696	2 442
01 061	Steinburg	105 570	8 148	4 087	87 289	6 045
01 062	Stormarn	76 617	10 154	4 110	61 150	1 203

Grafik 1: Anteil der Hauptnutzungsarten an der Gesamtfläche Schleswig-Holsteins am 31.12.2019



2. Gemeinden, Bevölkerung und Bodenfläche in Schleswig-Holstein nach Hauptnutzungsart, Kreistypen und Gemeindegrößenklassen am 31.12.2019*)

Lfd. Nr.	Kreistypen Gemeindegrößenklassen	Gemeinden	Bevölkerung ¹	Bodenfläche insgesamt	davon			
					Siedlung	Verkehr	Vegetation	Gewässer
					(10000)	(20000)	(30000)	(40000)
		Anzahl	in 1000	Hektar				
nach Kreistypen								
1	Kreisfreie Großstädte ²	2	465	33 284	10 841	3 717	14 721	4 004
2	Städtische Kreise ³	104	558	143 042	21 252	7 765	109 044	4 981
3	Ländliche Kreise mit Verdichtungsansätzen ⁴	514	1 155	724 616	61 890	29 011	599 640	34 075
4	Dünn besiedelte ländliche Kreise ⁵	486	720	669 172	49 020	28 252	558 430	33 471
nach Gemeindegrößenklassen								
5	unter 2 000 Einwohner	894	572	1 032 742	53 647	35 957	899 798	43 340
6	2 000 - 5 000 Einwohner	114	347	221 708	21 605	10 066	183 266	6 772
7	5 000 - 10 000 Einwohner	44	320	109 906	15 423	5 791	80 115	8 577
8	10 000 - 20 000 Einwohner	32	458	103 349	18 534	6 676	68 265	9 874
9	20 000 - 50 000 Einwohner	17	487	50 846	15 742	4 457	27 749	2 899
10	50 000 - 100 000 Einwohner	3	248	18 278	7 213	2 082	7 920	1 064
11	100 000 - 200 000 Einwohner	-	-	-	-	-	-	-
12	200 000 - 500 000 Einwohner	2	465	33 284	10 841	3 717	14 721	4 004
13	500 000 und mehr Einwohner	-	-	-	-	-	-	-

1) Bevölkerung zum 31.12.2018

2) Kreisfreie Großstädte: Kreisfreie Städte mit mindestens 100.000 Einwohnern.

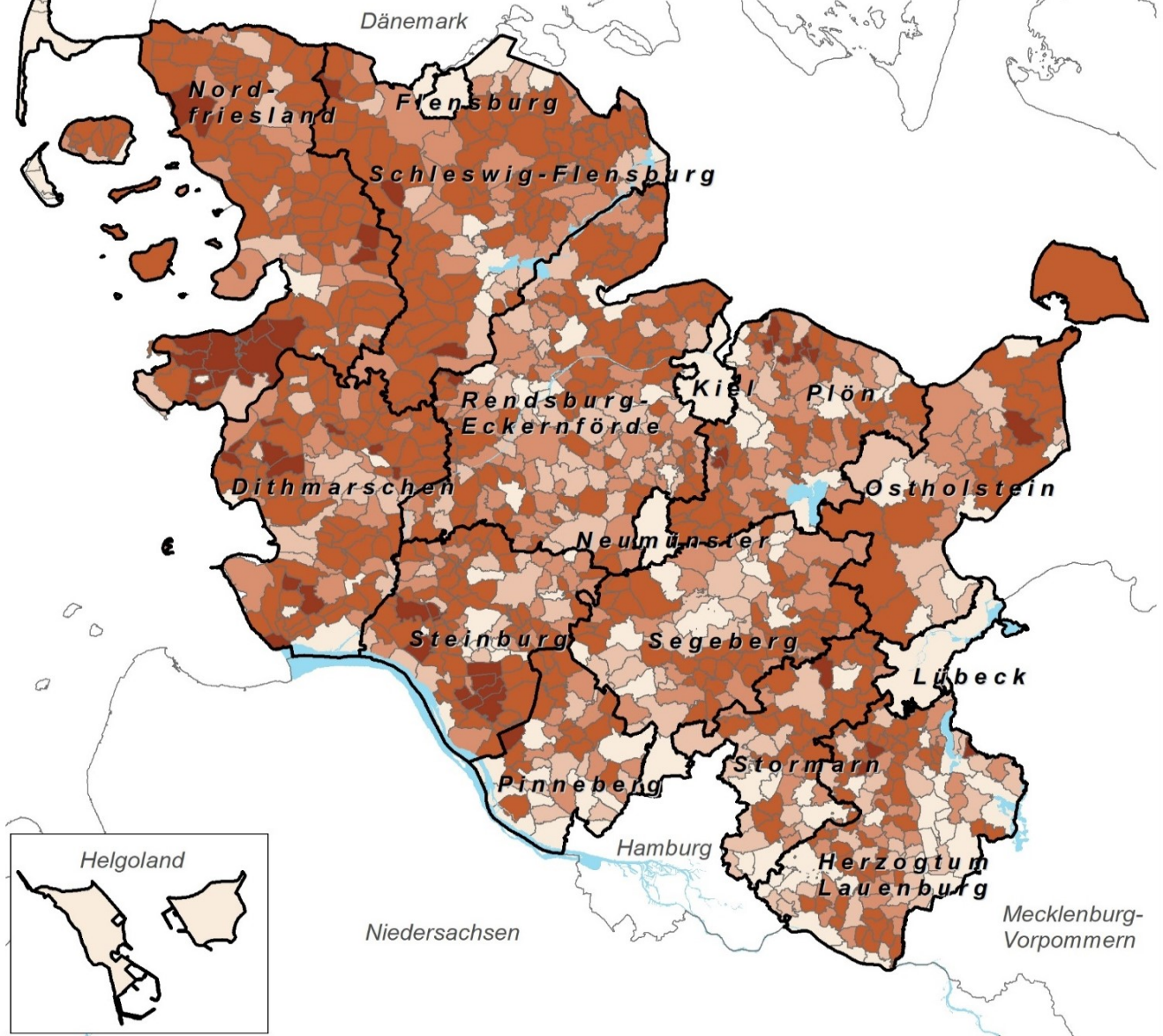
3) Städtische Kreise: Kreise mit einem Bevölkerungsanteil in Groß- und Mittelstädten von mindestens 50% und einer Einwohnerdichte von mindestens 150 Einwohnern/km² sowie Kreise mit einer Einwohnerdichte ohne Groß- und Mittelstädte von mindestens 150 Einwohnern/km².

4) Ländliche Kreise mit Verdichtungsansätzen: Kreise mit einem Bevölkerungsanteil in Groß- und Mittelstädten von mindestens 50%, aber einer Einwohnerdichte unter 150 Einwohnern/km², sowie Kreise mit einem Bevölkerungsanteil in Groß- und Mittelstädten unter 50% mit einer Einwohnerdichte ohne Groß- und Mittelstädte von mindestens 100 Einwohnern/km².

5) Dünn besiedelte ländliche Kreise: Kreise mit einem Bevölkerungsanteil in Groß- und Mittelstädten unter 50% und einer Einwohnerdichte ohne Groß- und Mittelstädte unter 100 Einwohnern/km².

*) Ohne gemeindefreie Gebiete

Anteil der Landwirtschaftsfläche an der Bodenfläche der Gemeinden Schleswig-Holsteins am 31.12.2019



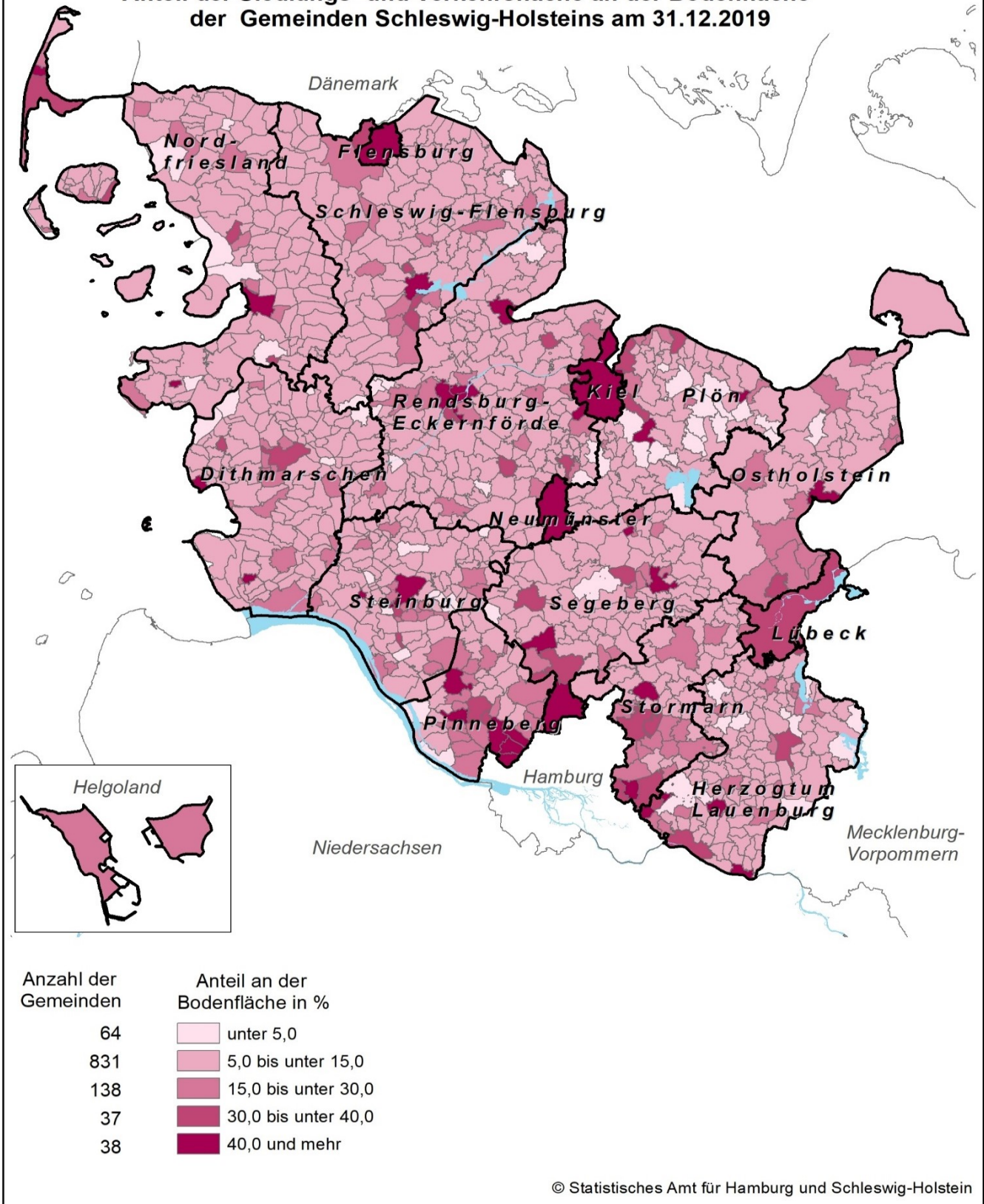
Anzahl der
Gemeinden

Anteil an der
Bodenfläche in %

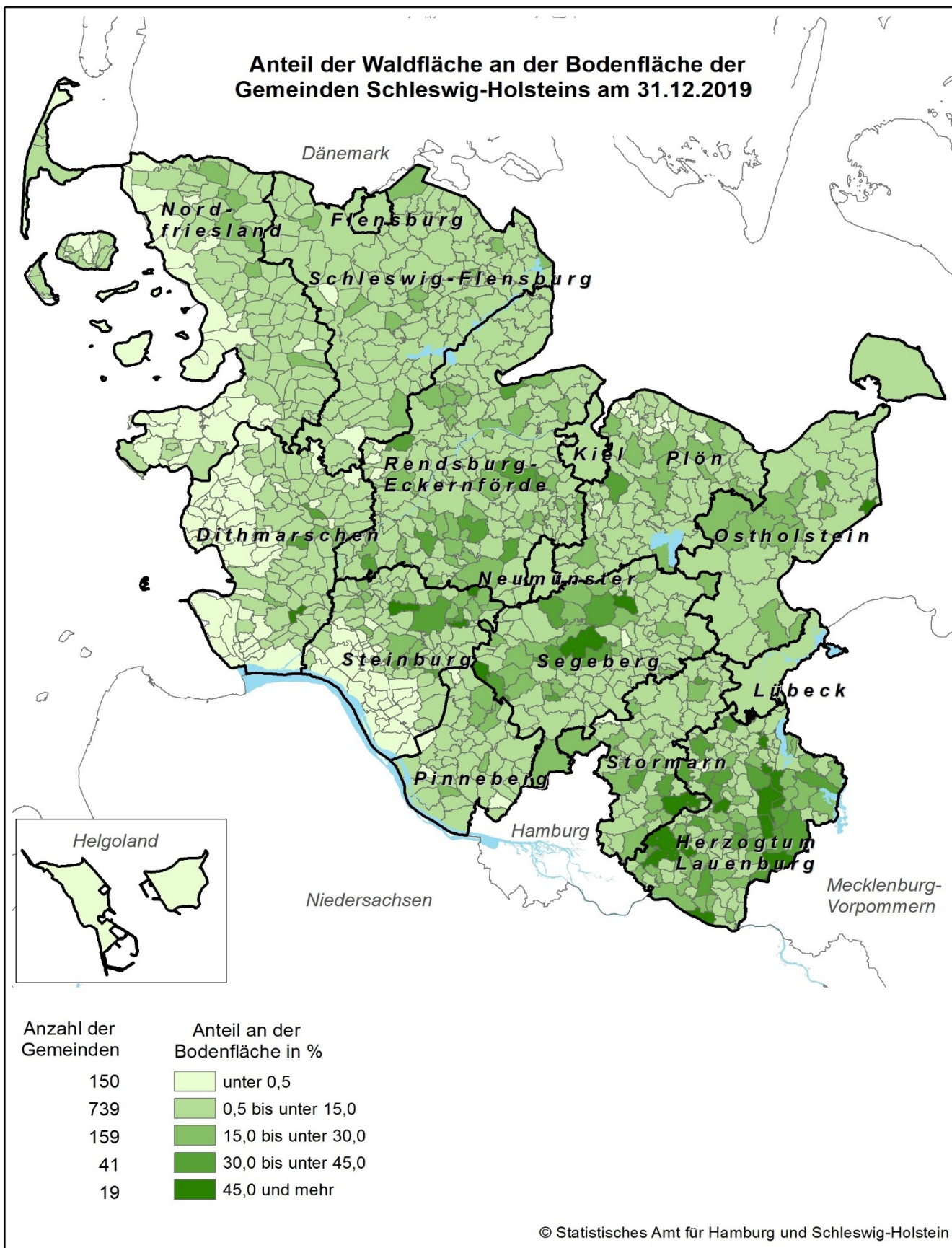
124	unter 50
167	50 bis unter 65
224	65 bis unter 75
539	75 bis unter 90
54	90 und mehr

© Statistisches Amt für Hamburg und Schleswig-Holstein

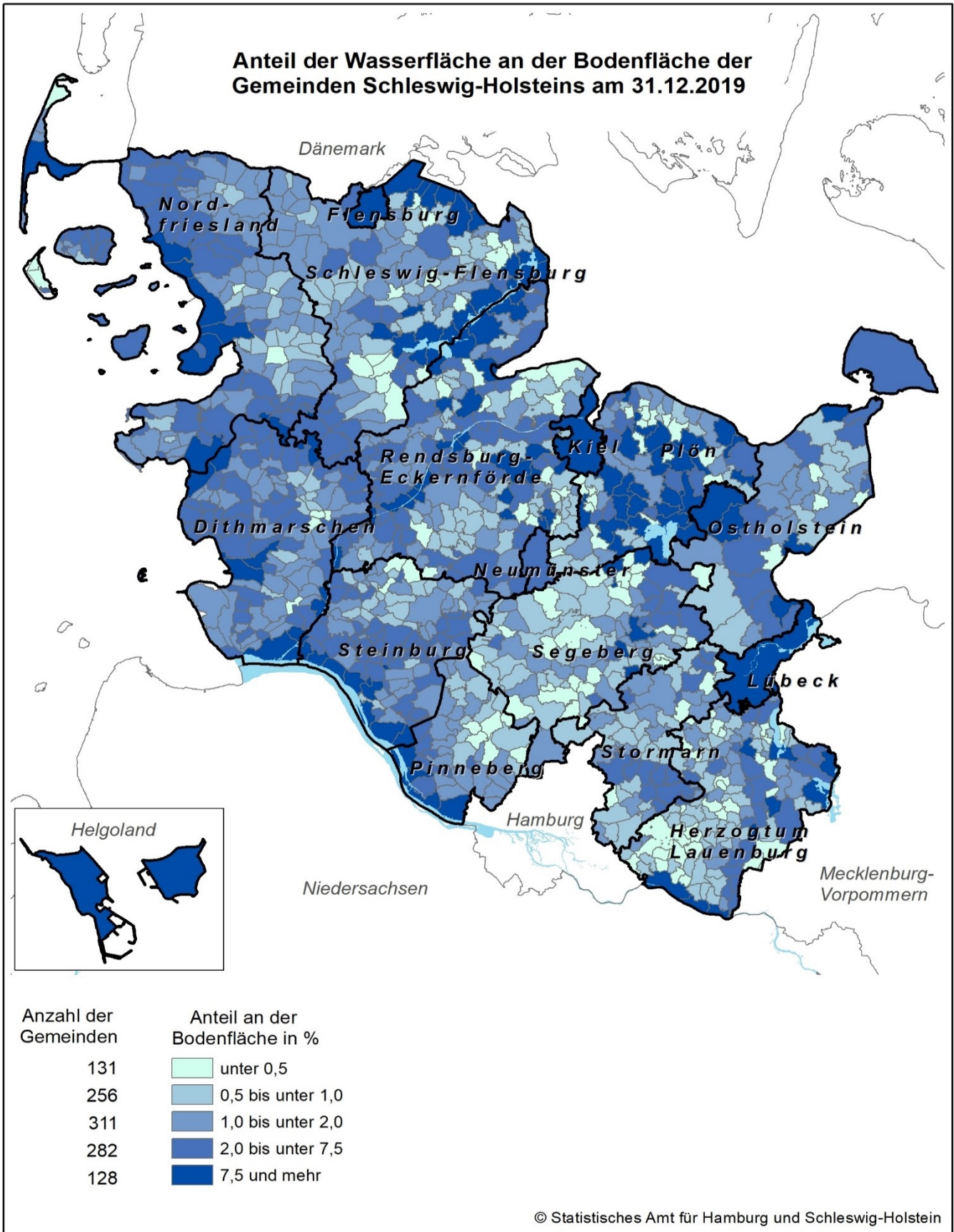
Anteil der Siedlungs- und Verkehrsfläche an der Bodenfläche der Gemeinden Schleswig-Holsteins am 31.12.2019



Anteil der Waldfläche an der Bodenfläche der Gemeinden Schleswig-Holsteins am 31.12.2019



Anteil der Wasserfläche an der Bodenfläche der Gemeinden Schleswig-Holsteins am 31.12.2019



3. Siedlungsflächen nach regionaler Gliederung in Schleswig-Holstein am 31.12.2019

Schl.-Nr.	Land KREISEFREIE STADT Kreis Gemeinde	Bodenfläche insgesamt	Darunter				
			Siedlungs- flächen	davon			
				Wohnen	Gewerbe, Industrie	Halde	Bergbaubetrieb
				(10000)	(11000)	(12000)	(13000)
Hektar							
01	Schleswig-Holstein	1 580 054	143 010	68 434	20 114	204	-
001	FLENSBURG	5 302	2 128	1 082	530	-	-
002	KIEL	11 865	4 747	2 152	910	-	-
003	LÜBECK	21 419	6 093	2 596	1 380	6	-
004	NEUMÜNSTER	7 166	2 958	1 412	730	0	-
051	Dithmarschen	142 817	10 367	4 881	1 661	11	-
51001	Albersdorf	1 712	240	120	24	-	-
51002	Arkebek	692	28	15	3	-	-
51003	Averlak	906	46	30	2	-	-
51004	Bargenstedt	1 190	85	37	14	-	-
51005	Barkenholm	511	22	10	1	-	-
51006	Barth	2 288	89	38	6	-	-
51008	Bergewörden	264	7	2	0	-	-
51010	Brickeln	607	25	9	1	-	-
51011	Brunsbüttel, Stadt	6 521	1 066	341	540	3	-
51012	Buchholz	1 456	87	35	3	-	-
51013	Büsum	848	265	146	42	-	-
51014	Büsumer Deichhausen	287	24	17	1	-	-
51015	Bunsöh	1 175	110	32	51	-	-
51016	Burg (Dithmarschen)	1 125	194	132	17	-	-
51017	Busenwurth	1 009	34	17	3	-	-
51019	Dellstedt	2 177	71	35	3	-	-
51020	Delve	1 584	60	31	3	-	-
51021	Diekhusen-Fahrstedt	746	49	30	2	-	-
51022	Dingen	701	55	31	5	-	-
51023	Dörpling	782	53	33	0	-	-
51024	Eddelak	921	99	55	7	-	-
51026	Eggstedt	1 279	65	36	2	-	-
51027	Elpersbüttel	3 017	94	38	8	-	-
51028	Epenwörden	1 352	59	31	3	-	-
51030	Fedderingen	969	30	12	3	-	-
51032	Frestedt	1 033	40	19	2	-	-
51033	Friedrichsgabekoog	862	47	3	0	-	-
51034	Friedrichskoog	5 327	299	135	30	-	-
51035	Gaushorn	645	41	11	3	-	-
51036	Glüsing	469	30	5	10	-	-
51037	Großenrade	1 040	45	20	1	-	-
51038	Groven	790	26	6	7	-	-
51039	Gudendorf	604	48	21	11	-	-
51043	Hedwigenkoog	1 636	38	13	0	-	-
51044	Heide, Stadt	3 197	833	478	133	4	-
51045	Hellschen-Heringsand-Unterschaar	702	25	13	1	-	-
51046	Helse	1 144	76	37	5	-	-
51047	Hemme	1 653	74	28	7	-	-
51048	Hemmingstedt	1 601	249	108	93	-	-
51049	Hennstedt	2 193	254	86	21	-	-
51050	Hillgroven	360	14	4	1	-	-
51051	Hochdonn	546	78	50	5	-	-
51052	Hövede	294	17	3	0	-	-

noch: 3. Siedlungsflächen nach regionaler Gliederung in Schleswig-Holstein am 31.12.2019

Schl.-Nr.	Land KREISEFREIE STADT Kreis Gemeinde	noch: Darunter						
		noch: davon						
		Tagebau, Grube, Steinbruch	Fläche gemischter Nutzung	Fläche besonderer funkt. Prägung	Sport, Freizeit, Erholung	darunter		Friedhof
						Grünanlage		
		(15000)	(16000)	(17000)	(18000)	(18400)	(19000)	
Hektar								
01	Schleswig-Holstein	4 512	22 731	6 901	18 785	8 738	1 330	
001	FLensburg	9	53	204	212	142	37	
002	KIEL	2	265	628	715	506	74	
003	LÜBECK	60	286	399	1 282	975	85	
004	NEUMÜNSTER	1	181	199	385	289	49	
051	Dithmarschen	151	2 432	348	789	215	94	
51001	Albersdorf	1	65	6	23	9	3	
51002	Arkebek	1	8	2	0	0	-	
51003	Averlak	-	11	0	2	1	-	
51004	Bargenstedt	1	28	1	4	2	-	
51005	Barkenholm	-	10	0	1	0	-	
51006	Barth	-	39	2	2	1	2	
51008	Bergewörden	-	5	-	-	-	-	
51010	Brickeln	-	10	0	4	1	-	
51011	Brunsbüttel, Stadt	-	72	23	78	58	9	
51012	Buchholz	17	30	1	1	0	-	
51013	Büsum	-	22	10	40	11	5	
51014	Büsumer Deichhausen	-	3	0	3	0	-	
51015	Bunsoh	2	19	3	4	0	-	
51016	Burg (Dithmarschen)	3	16	10	13	4	4	
51017	Busenwurth	-	12	0	1	1	-	
51019	Dellstedt	-	30	1	2	0	1	
51020	Delve	1	18	1	6	1	1	
51021	Diekhusen-Fahrstedt	-	13	1	4	1	-	
51022	Dingen	-	16	0	2	1	-	
51023	Dörpling	2	15	0	2	1	-	
51024	Eddelak	-	28	3	4	2	2	
51026	Eggstedt	2	22	1	2	0	-	
51027	Elpersbüttel	-	38	3	7	5	-	
51028	Epenwörden	-	23	0	2	1	-	
51030	Fedderingen	-	13	0	1	1	-	
51032	Frestedt	1	14	1	4	2	-	
51033	Friedrichsgabekoog	-	13	-	31	-	-	
51034	Friedrichskoog	-	104	8	21	12	-	
51035	Gaushorn	1	4	23	0	-	-	
51036	Glüsing	1	12	0	2	-	-	
51037	Großenrade	1	20	1	1	0	-	
51038	Groven	-	14	-	-	-	-	
51039	Gudendorf	-	15	0	1	0	-	
51043	Hedwigenkoog	-	23	0	1	0	-	
51044	Heide, Stadt	-	53	100	54	24	12	
51045	Hellschen-Heringsand-Unterschaar	-	12	0	-	-	-	
51046	Helse	-	31	0	3	1	-	
51047	Hemme	-	34	0	4	2	1	
51048	Hemmingstedt	-	30	4	12	2	3	
51049	Hennstedt	1	33	6	104	1	4	
51050	Hillgroven	-	9	-	-	-	-	
51051	Hochdonn	-	19	1	4	0	-	
51052	Hövede	8	6	0	-	-	-	

3. Siedlungsflächen nach regionaler Gliederung in Schleswig-Holstein am 31.12.2019

Schl.-Nr.	Land KREISELFREIE STADT Kreis Gemeinde	Bodenfläche insgesamt	Darunter				
			Siedlungs- flächen	davon			
				Wohnen	Gewerbe, Industrie	Halde	Bergbaubetrieb
				(10000)	(11000)	(12000)	(13000)
Hektar							
51053	Hollingstedt	974	30	16	1	-	-
51054	Immenstedt	309	14	8	-	-	-
51057	Kaiser-Wilhelm-Koog	1 305	57	17	5	-	-
51058	Karolinenkoog	1 755	32	8	6	-	-
51060	Kleve	1 281	43	29	0	-	-
51061	Krempel	482	36	27	2	-	-
51062	Kronprinzenkoog	2 884	116	40	5	-	-
51063	Krumstedt	1 589	65	24	3	-	-
51064	Kuden	1 137	55	27	3	-	-
51065	Lehe	1 863	90	62	3	-	-
51067	Lieth	466	105	13	82	-	-
51068	Linden	1 162	74	35	10	-	-
51069	Lohe-Rickelshof	539	100	66	16	-	-
51071	Lunden	465	77	51	7	-	-
51072	Marne, Stadt	483	249	148	43	-	-
51073	Marnerdeich	131	20	13	1	-	-
51074	Meldorf, Stadt	2 126	378	191	87	-	-
51075	Neuenkirchen	2 514	109	42	18	-	-
51076	Neufeld	1 040	56	28	2	-	-
51077	Neufelderkoog	977	25	3	0	-	-
51078	Nindorf	875	98	52	15	-	-
51079	Norddeich	690	34	20	1	-	-
51080	Norderheistedt	433	14	4	1	-	-
51081	Norderwöhrden	1 847	57	19	3	-	-
51082	Nordhastedt	2 656	191	116	16	-	-
51083	Odderade	1 127	36	19	2	-	-
51084	Oesterdeichstrich	464	24	15	1	-	-
51085	Offenbüttel	1 395	40	18	2	-	-
51086	Osterrade	1 709	57	27	0	-	-
51087	Ostrohe	666	70	43	8	-	-
51088	Pahlen	1 080	118	47	9	4	-
51089	Quickborn	695	22	14	1	-	-
51090	Ramhusen	480	22	9	0	-	-
51092	Rehm-Flehde-Bargen	1 463	64	34	6	-	-
51093	Reinsbüttel	683	32	18	1	-	-
51096	Sankt Annen	1 489	53	22	3	-	-
51097	Sankt Michaelisdonn	2 306	305	133	40	-	-
51098	Sarzbüttel	1 339	69	43	7	-	-
51099	Schafstedt	1 816	133	73	16	-	-
51100	Schalkholz	1 252	111	31	8	-	-
51102	Schlichting	1 250	42	14	0	-	-
51103	Schmedeswurth	591	29	9	2	-	-
51104	Schrum	501	10	2	1	-	-
51105	Schülpe	927	56	22	1	-	-
51107	Stelle-Wittenwurth	1 071	41	24	1	-	-
51108	Strübbel	440	16	7	2	-	-
51109	Süderdeich	664	37	19	4	-	-
51110	Süderhastedt	1 574	67	29	2	-	-
51113	Wöhrden	2 177	115	73	7	-	-
51114	Tellingstedt	2 110	176	97	16	-	-

noch: 3. Siedlungsflächen nach regionaler Gliederung in Schleswig-Holstein am 31.12.2019

Schl.-Nr.	Land	noch: Darunter					Friedhof
		noch: davon					
		Tagebau, Grube, Steinbruch	Fläche gemischter Nutzung	Fläche besonderer funkt. Prägung	Sport, Freizeit, Erholung	darunter	
						Grünanlage	
		(15000)	(16000)	(17000)	(18000)	(18400)	
Hektar							
51053	Hollingstedt	-	12	0	2	0	-
51054	Immenstedt	0	6	0	-	-	-
51057	Kaiser-Wilhelm-Koog	-	32	3	-	-	-
51058	Karolinenkoog	-	18	-	0	-	-
51060	Kleve	-	12	0	1	0	-
51061	Krempel	-	6	0	1	-	-
51062	Kronprinzenkoog	-	66	1	2	1	3
51063	Krumstedt	3	33	1	1	1	-
51064	Kuden	-	24	1	0	0	-
51065	Lehe	-	19	1	4	1	-
51067	Lieth	-	10	-	0	0	-
51068	Linden	-	26	1	4	1	-
51069	Lohe-Rickelshof	-	10	1	5	2	1
51071	Lunden	-	2	4	6	1	5
51072	Marne, Stadt	-	20	14	18	9	5
51073	Marnerdeich	-	5	0	1	0	-
51074	Meldorf, Stadt	-	33	33	26	11	7
51075	Neuenkirchen	-	43	2	4	4	1
51076	Neufeld	-	23	2	1	1	-
51077	Neufelderkoog	-	21	0	1	1	-
51078	Nindorf	12	13	1	4	1	-
51079	Norddeich	-	13	-	1	0	-
51080	Norderheistedt	-	9	-	0	0	-
51081	Norderwöhrden	-	35	-	1	-	-
51082	Nordhastedt	0	40	6	10	2	3
51083	Odderade	-	14	0	-	-	-
51084	Oesterdeichstrich	-	7	1	0	0	-
51085	Offenbüttel	1	17	0	2	-	-
51086	Osterrade	0	29	0	-	-	-
51087	Ostrohe	-	9	1	9	1	-
51088	Pahlen	19	22	2	13	1	2
51089	Quickborn	-	5	1	1	0	-
51090	Ramhusen	-	13	-	0	-	-
51092	Rehm-Flehde-Bargen	-	21	1	3	2	-
51093	Reinsbüttel	-	11	0	1	-	-
51096	Sankt Annen	-	26	0	1	0	1
51097	Sankt Michaelisdonn	-	33	7	90	8	2
51098	Sarzbüttel	-	15	1	4	1	1
51099	Schafstedt	-	27	2	15	0	1
51100	Schalkholz	52	18	1	1	0	-
51102	Schlichting	-	27	0	-	-	-
51103	Schmedeswurth	-	18	0	0	0	-
51104	Schrum	0	5	0	0	-	-
51105	Schülpe	-	32	0	1	-	-
51107	Stelle-Wittenwurth	-	14	1	1	1	-
51108	Strübbel	-	8	-	0	0	-
51109	Süderdeich	-	13	1	1	1	0
51110	Süderhastedt	1	28	3	2	1	2
51113	Wöhrden	-	27	1	5	1	2
51114	Tellingstedt	11	35	5	10	4	3

3. Siedlungsflächen nach regionaler Gliederung in Schleswig-Holstein am 31.12.2019

Schl.-Nr.	Land KREISELFREIE STADT Kreis Gemeinde	Bodenfläche insgesamt	Darunter				
			Siedlungs- flächen	davon			
				Wohnen	Gewerbe, Industrie	Halde	Bergbaubetrieb
				(10000)	(11000)	(12000)	(13000)
Hektar							
51117	Tielenhemme	1 268	25	13	0	-	-
51118	Trennewurth	779	35	17	2	-	-
51119	Volsemehusen	1 678	60	17	3	-	-
51120	Wallen	186	6	2	0	-	-
51121	Warwerort	458	51	15	0	-	-
51122	Weddingstedt	1 789	162	96	27	-	-
51125	Welmbüttel	760	44	22	2	-	-
51126	Wennbüttel	459	14	7	0	-	-
51127	Wesselburen, Stadt	513	143	94	15	-	-
51128	Wesselburener Deichhausen	507	16	10	1	-	-
51129	Wesselburenerkoog	2 189	44	30	2	-	-
51130	Wesseln	376	84	54	18	-	-
51131	Westerborstel	414	14	6	0	-	-
51132	Westerdeichstrich	750	66	41	3	-	-
51133	Wiemerstedt	508	14	7	0	-	-
51134	Windbergen	1 731	83	37	13	-	-
51135	Wolmersdorf	611	35	19	6	-	-
51136	Wrohm	1 145	70	33	5	-	-
51137	Nordermeldorf	3 410	87	31	5	-	-
51138	Tensbüttel-Röst	1 936	93	26	14	-	-
51139	Süderdorf	1 621	53	17	2	-	-
51140	Oesterwurth	1 419	50	13	4	-	-
51141	Süderheistedt	844	54	22	2	-	-
053	Herzogtum Lauenburg	126 307	9 800	5 286	1 262	6	-
53001	Albsfelde	418	5	5	-	-	-
53002	Alt Mölln	644	68	39	19	-	-
53003	Aumühle	348	167	119	8	-	-
53004	Bäk	430	42	37	0	-	-
53005	Bälau	650	22	12	4	-	-
53006	Basedow	747	40	27	2	-	-
53007	Basthorst	1 082	31	16	1	-	-
53008	Behlendorf	1 025	36	18	2	-	-
53009	Berkenthin	1 025	101	68	9	-	-
53010	Besenthal	1 265	14	3	0	-	-
53011	Bliestorf	1 035	43	25	0	-	-
53012	Börnsen	841	168	130	10	-	-
53013	Borstorf	864	22	12	2	-	-
53014	Breitenfelde	1 254	125	58	13	-	-
53015	Bröthen	1 069	23	14	1	-	-
53016	Brunsmark	429	11	9	0	-	-
53017	Brunstorf	1 376	154	23	7	-	-
53018	Buchholz	293	26	13	4	-	-
53019	Buchhorst	519	47	8	13	-	-
53020	Büchen	1 685	302	168	59	-	-
53021	Dahmker	204	15	5	1	-	-
53022	Dalldorf	605	28	18	1	-	-
53023	Dassendorf	794	182	158	7	-	-
53024	Düchelsdorf	301	12	7	2	-	-
53025	Duvensee	1 239	44	22	3	-	-
53026	Einhaus	253	20	18	1	-	-

noch: 3. Siedlungsflächen nach regionaler Gliederung in Schleswig–Holstein am 31.12.2019

Schl.–Nr.	Land	noch: Darunter					Friedhof
		noch: davon					
		Tagebau, Grube, Steinbruch	Fläche gemischter Nutzung	Fläche besonderer funkt. Prägung	Sport, Freizeit, Erholung	darunter	
						Grünanlage	
		(15000)	(16000)	(17000)	(18000)	(18400)	
Hektar							
51117	Tielenhemme	-	9	0	2	0	-
51118	Trennewurth	-	15	0	0	0	-
51119	Volsemehusen	-	40	0	0	0	-
51120	Wallen	-	3	-	0	-	-
51121	Warwerort	-	4	0	31	0	-
51122	Weddingstedt	-	24	5	6	3	3
51125	Welmbüttel	6	9	5	1	0	-
51126	Wennbüttel	-	7	0	0	0	-
51127	Wesselburen, Stadt	-	8	9	10	2	7
51128	Wesselburener Deichhausen	-	6	0	-	-	-
51129	Wesselburenerkoog	-	9	-	3	0	-
51130	Wesseln	-	8	1	3	0	-
51131	Westerborstel	0	7	0	1	-	-
51132	Westerdeichstrich	-	13	0	9	0	-
51133	Wiemerstedt	-	7	0	0	-	-
51134	Windbergen	-	26	4	3	0	1
51135	Wolmersdorf	-	9	1	1	0	-
51136	Wrohm	-	27	1	4	1	1
51137	Nordermeldorf	-	46	0	5	4	-
51138	Tensbüttel–Röst	1	45	6	1	0	-
51139	Süderdorf	2	31	0	0	0	-
51140	Oesterwurth	-	30	0	2	-	-
51141	Süderheistedt	-	28	0	1	1	-
053	Herzogtum Lauenburg	335	1 259	344	1 208	517	99
53001	Albsfelde	-	1	-	0	0	-
53002	Alt Mölln	1	3	1	4	3	-
53003	Aumühle	-	9	9	16	13	6
53004	Bäk	-	3	1	1	1	-
53005	Bälau	0	5	1	1	1	-
53006	Basedow	0	7	0	4	1	-
53007	Basthorst	3	7	1	3	3	0
53008	Behlendorf	-	12	1	3	1	0
53009	Berkenthin	-	6	5	12	7	1
53010	Besenthal	0	11	0	0	0	-
53011	Bliestorf	-	13	2	2	0	-
53012	Börnsen	0	9	5	12	8	-
53013	Borstorf	-	7	0	1	0	-
53014	Breitenfelde	7	25	3	17	12	1
53015	Bröthen	-	6	0	1	1	-
53016	Brunsmark	0	1	0	-	-	-
53017	Brunstorf	-	6	0	117	1	1
53018	Buchholz	-	4	1	3	1	-
53019	Buchhorst	21	4	0	1	0	-
53020	Büchen	0	33	8	30	18	3
53021	Dahmker	-	7	-	2	2	-
53022	Dalldorf	0	6	0	2	0	-
53023	Dassendorf	2	6	3	5	1	1
53024	Düchelsdorf	-	3	0	0	0	-
53025	Duvensee	0	15	1	2	1	-
53026	Einhaus	0	0	0	0	0	-

3. Siedlungsflächen nach regionaler Gliederung in Schleswig-Holstein am 31.12.2019

Schl.-Nr.	Land KREISELFREIE STADT Kreis Gemeinde	Bodenfläche insgesamt	Darunter				
			Siedlungs- flächen	davon			
				Wohnen	Gewerbe, Industrie	Halde	Bergbaubetrieb
				(10000)	(11000)	(12000)	(13000)
Hektar							
53027	Elmenhorst	1 299	166	30	106	-	-
53028	Escheburg	891	182	93	1	-	-
53029	Fitzen	911	54	20	2	-	-
53030	Fredeburg	1 009	7	3	0	-	-
53031	Fuhlenhagen	574	27	13	4	-	-
53032	Geesthacht, Stadt	3 325	1 022	480	317	-	-
53033	Giesensdorf	273	9	5	0	-	-
53034	Göldenitz	515	15	11	0	-	-
53035	Göttin	521	11	5	1	-	-
53036	Grabau	410	29	11	1	-	-
53037	Grambek	1 266	113	23	15	3	-
53038	Grinau	274	17	9	3	-	-
53039	Groß Boden	270	13	9	0	-	-
53040	Groß Disnack	599	8	2	1	-	-
53041	Groß Grönau	490	131	100	4	-	-
53042	Groß Pampau	431	42	6	0	-	-
53043	Groß Sarau	1 708	79	44	1	-	-
53044	Groß Schenkenberg	652	37	19	1	-	-
53045	Grove	528	20	11	3	-	-
53046	Gudow	4 225	196	65	10	-	-
53047	Gülzow	1 707	73	44	1	-	-
53048	Güster	778	127	70	10	-	-
53049	Hamfelde	347	28	23	3	-	-
53050	Hamwarde	667	48	37	0	-	-
53051	Harmsdorf	357	17	11	1	-	-
53052	Havekost	591	14	4	2	-	-
53053	Hohenhorn	693	44	21	1	-	-
53054	Hollenbek	721	31	20	2	-	-
53056	Hornbek	589	23	10	4	-	-
53057	Horst	1 205	31	19	0	-	-
53058	Juliusburg	603	14	6	1	-	-
53059	Kankelau	421	17	9	3	-	-
53060	Kasseburg	789	35	21	1	-	-
53061	Kastorf	690	75	43	14	-	-
53062	Kittlitz	1 773	41	17	2	-	-
53064	Klein Pampau	417	41	26	2	-	-
53066	Klein Zecher	911	28	13	3	-	-
53067	Klempau	1 007	56	25	3	-	-
53068	Klinkrade	740	31	19	-	-	-
53069	Koberg	1 198	44	26	4	-	-
53070	Köthel	152	19	12	2	-	-
53071	Kollow	821	39	33	0	-	-
53072	Kröppelshagen-Fahrendorf	837	59	47	1	-	-
53073	Krüzen	824	30	12	1	-	-
53074	Krukow	794	22	7	-	-	-
53075	Krummesse	335	70	50	6	-	-
53076	Kuddewörde	735	75	55	1	-	-
53077	Kühsen	728	26	15	2	-	-
53078	Kulpin	607	17	10	-	-	-
53079	Labenz	575	50	29	2	-	-

noch: 3. Siedlungsflächen nach regionaler Gliederung in Schleswig–Holstein am 31.12.2019

Schl.–Nr.	Land KREISELFREIE STADT Kreis Gemeinde	noch: Darunter						
		noch: davon						
		Tagebau, Grube, Steinbruch	Fläche gemischter Nutzung	Fläche besonderer funkt. Prägung	Sport, Freizeit, Erholung	darunter		Friedhof
						Grünanlage		
		(15000)	(16000)	(17000)	(18000)	(18400)	(19000)	
Hektar								
53027	Elmenhorst	0	9	5	16	12	-	
53028	Escheburg	-	3	3	82	4	-	
53029	Fitzen	14	11	0	7	0	-	
53030	Fredeburg	0	4	0	0	0	-	
53031	Fuhlenhagen	0	9	0	1	0	0	
53032	Geesthacht, Stadt	3	44	73	83	58	23	
53033	Giesensdorf	0	4	0	-	-	-	
53034	Göldenitz	0	3	-	1	1	-	
53035	Göttin	-	4	0	0	0	-	
53036	Grabau	6	10	1	1	0	-	
53037	Grambek	7	4	1	57	1	1	
53038	Grinau	-	4	0	0	0	-	
53039	Groß Boden	0	3	0	0	0	-	
53040	Groß Disnack	-	5	0	-	-	-	
53041	Groß Grönau	2	11	4	9	5	0	
53042	Groß Pampau	28	7	0	1	0	-	
53043	Groß Sarau	1	19	2	13	5	-	
53044	Groß Schenkenberg	-	13	-	5	1	-	
53045	Grove	0	5	1	0	0	-	
53046	Gudow	64	39	2	15	5	1	
53047	Gülzow	1	9	2	15	11	1	
53048	Güster	3	8	0	35	1	1	
53049	Hamfelde	0	1	0	1	1	-	
53050	Hamwarde	6	2	0	3	0	1	
53051	Harmsdorf	-	5	0	0	0	-	
53052	Havekost	1	7	-	0	0	-	
53053	Hohenhorn	-	10	1	11	0	0	
53054	Hollenbek	-	7	0	1	1	-	
53056	Hornbek	0	7	0	1	1	-	
53057	Horst	0	7	0	4	3	-	
53058	Juliusburg	1	5	0	1	1	-	
53059	Kankelau	-	3	0	2	0	-	
53060	Kasseburg	3	9	0	1	1	-	
53061	Kastorf	-	13	1	4	4	-	
53062	Kittlitz	3	17	1	2	2	-	
53064	Klein Pampau	-	6	-	7	3	-	
53066	Klein Zecher	-	12	0	0	0	-	
53067	Klempau	4	20	1	3	2	-	
53068	Klinkrade	-	10	0	2	1	-	
53069	Koberg	-	9	1	3	3	-	
53070	Köthel	0	3	0	1	1	1	
53071	Kollow	0	2	-	3	1	-	
53072	Kröppelshagen–Fahrendorf	-	6	1	4	0	-	
53073	Krüzen	3	10	0	3	0	-	
53074	Krukow	5	10	0	-	-	-	
53075	Krummesse	-	5	1	7	2	1	
53076	Kuddewörde	5	7	2	3	2	1	
53077	Kühsen	1	7	-	0	0	-	
53078	Kulpin	0	5	-	2	2	-	
53079	Labenz	-	16	1	2	2	-	

3. Siedlungsflächen nach regionaler Gliederung in Schleswig-Holstein am 31.12.2019

Schl.-Nr.	Land KREISEFREIE STADT Kreis Gemeinde	Bodenfläche insgesamt	Darunter				
			Siedlungs- flächen	davon			
				Wohnen	Gewerbe, Industrie	Halde	Bergbaubetrieb
				(10000)	(11000)	(12000)	(13000)
Hektar							
53080	Langenlehsten	2 337	21	8	2	-	-
53081	Lankau	1 912	47	21	2	0	-
53082	Lanze	904	47	7	1	-	-
53083	Lauenburg/Elbe, Stadt	956	373	211	80	-	-
53084	Lehmrade	1 140	38	22	2	-	-
53085	Linau	966	69	40	4	-	-
53086	Lüchow	461	16	8	1	-	-
53087	Lüttau	1 124	44	21	6	-	-
53088	Mechow	443	16	8	1	-	-
53089	Möhnsen	747	38	17	9	-	-
53090	Mölln, Stadt	2 505	609	339	95	-	-
53091	Mühlenrade	374	17	6	3	-	-
53092	Müssen	1 146	81	47	1	-	-
53093	Mustin	1 188	49	35	2	-	-
53094	Niendorf bei Berkenthin	399	15	9	0	-	-
53095	Niendorf/Stecknitz	841	41	22	0	-	-
53096	Nusse	622	60	38	5	-	-
53097	Panten	1 383	62	36	4	-	-
53098	Pogeez	451	30	23	3	-	-
53099	Poggensee	544	17	13	0	-	-
53100	Ratzeburg, Stadt	3 029	504	283	58	-	-
53101	Ritzerau	1 111	24	17	-	-	-
53102	Römnitz	515	14	2	1	-	-
53103	Rondeshagen	951	75	34	24	-	-
53104	Roseburg	1 624	52	28	2	-	-
53105	Sachsenwald, Forstgutsbezirk	5 849	6	0	3	-	-
53106	Sahms	594	26	15	1	-	-
53107	Salem	2 510	103	45	3	-	-
53108	Sandesneben	613	80	46	6	-	-
53109	Schiphorst	815	34	20	1	-	-
53110	Schmilau	1 155	55	29	1	2	-
53111	Schnakenbek	1 302	62	36	1	-	-
53112	Schönberg	1 477	83	49	7	0	-
53113	Schretstaken	847	34	18	1	-	-
53114	Schürensöhlen	275	12	7	0	-	-
53115	Schulendorf	1 138	34	22	1	-	-
53116	Schwarzenbek, Stadt	1 155	452	240	92	1	-
53117	Seedorf	2 788	67	45	2	-	-
53118	Siebenbäumen	882	41	21	4	-	-
53119	Siebeneichen	468	21	10	0	-	-
53120	Sierksrade	400	23	16	3	-	-
53121	Sirksfelde	862	34	11	3	-	-
53122	Steinhorst	1 629	39	22	3	-	-
53123	Sterley	2 139	83	39	10	-	-
53124	Stubben	533	33	15	5	-	-
53125	Talkau	488	29	19	3	-	-
53126	Tramm	674	25	13	2	-	-
53127	Walksfelde	351	14	10	1	-	-
53128	Wangelau	652	20	6	5	-	-
53129	Wentorf bei Hamburg	687	454	244	46	-	-

noch: 3. Siedlungsflächen nach regionaler Gliederung in Schleswig–Holstein am 31.12.2019

Schl.–Nr.	Land KREISELFREIE STADT Kreis Gemeinde	noch: Darunter						
		noch: davon						
		Tagebau, Grube, Steinbruch	Fläche gemischter Nutzung	Fläche besonderer funkt. Prägung	Sport, Freizeit, Erholung	darunter		Friedhof
						Grünanlage		
		(15000)	(16000)	(17000)	(18000)	(18400)	(19000)	
Hektar								
53080	Langenlehsten	1	11	0	1	-	-	
53081	Lankau	1	13	0	9	1	-	
53082	Lanze	24	8	0	7	0	-	
53083	Lauenburg/Elbe, Stadt	11	18	12	35	27	6	
53084	Lehmrade	-	2	1	12	1	-	
53085	Linau	2	16	1	7	2	-	
53086	Lüchow	-	7	0	0	0	-	
53087	Lüttau	-	14	2	1	0	1	
53088	Mechow	2	3	0	3	0	-	
53089	Möhnsen	-	9	-	2	-	-	
53090	Mölln, Stadt	14	46	55	51	36	9	
53091	Mühlenrade	1	5	0	1	0	-	
53092	Müssen	3	20	2	7	4	1	
53093	Mustin	0	7	1	3	1	1	
53094	Niendorf bei Berkenthin	-	5	0	1	1	-	
53095	Niendorf/Stecknitz	0	11	1	5	5	0	
53096	Nusse	0	7	4	2	0	3	
53097	Panten	6	13	0	2	2	-	
53098	Pogeez	-	3	0	1	1	-	
53099	Poggensee	-	3	0	1	0	-	
53100	Ratzeburg, Stadt	13	35	50	61	43	6	
53101	Ritzerau	0	5	0	2	2	-	
53102	Römnitz	-	4	0	7	-	-	
53103	Rondeshagen	-	12	0	5	4	-	
53104	Roseburg	6	13	0	3	3	-	
53105	Sachsenwald, Forstgutsbezirk	0	1	-	2	2	-	
53106	Sahms	3	4	0	3	1	0	
53107	Salem	2	18	2	34	4	0	
53108	Sandesneben	0	9	6	10	7	3	
53109	Schiphorst	-	12	0	1	1	-	
53110	Schmilau	-	17	0	6	1	0	
53111	Schnakenbek	2	10	1	13	9	1	
53112	Schönberg	-	21	1	6	1	-	
53113	Schretstaken	-	13	0	1	1	0	
53114	Schürensöhlen	-	4	0	0	0	-	
53115	Schulendorf	-	9	0	2	1	-	
53116	Schwarzenbek, Stadt	2	36	20	56	47	4	
53117	Seedorf	1	9	2	7	1	1	
53118	Siebenbäumen	-	13	0	2	1	1	
53119	Siebeneichen	0	1	1	6	1	1	
53120	Sierksrade	0	2	-	2	1	-	
53121	Sirksfelde	15	3	0	1	1	-	
53122	Steinhorst	-	7	0	6	2	-	
53123	Sterley	2	23	5	3	2	1	
53124	Stubben	-	11	0	1	1	-	
53125	Talkau	-	4	0	2	0	0	
53126	Tramm	-	9	0	2	1	0	
53127	Walksfelde	-	2	0	1	1	-	
53128	Wangelau	1	7	0	1	1	-	
53129	Wentorf bei Hamburg	0	11	17	123	68	14	

3. Siedlungsflächen nach regionaler Gliederung in Schleswig-Holstein am 31.12.2019

Schl.-Nr.	Land KREISELFREIE STADT Kreis Gemeinde	Bodenfläche insgesamt	Darunter				
			Siedlungs- flächen	davon			
				Wohnen	Gewerbe, Industrie	Halde	Bergbaubetrieb
				(10000)	(11000)	(12000)	(13000)
Hektar							
53130	Wentorf (Amt Sandesneben-Nusse)	499	45	27	2	-	-
53131	Wiershop	515	51	13	30	-	-
53132	Witzeeze	1 046	59	34	1	-	-
53133	Wohltorf	597	151	129	2	-	-
53134	Woltersdorf	790	47	19	3	-	-
53135	Worth	607	20	10	2	-	-
53136	Ziethen	1 118	54	33	5	-	-
054	Nordfriesland	208 355	13 648	6 550	1 663	31	-
54001	Achtrup	2 990	148	72	12	-	-
54002	Ahrenshöft	879	118	21	23	11	-
54003	Ahrenviöl	1 011	47	17	7	-	-
54004	Ahrenviölfeld	729	26	10	1	-	-
54005	Alkersum	907	42	16	8	-	-
54006	Almdorf	570	33	25	2	-	-
54007	Arlewatt	557	52	14	2	-	-
54009	Aventoft	1 447	53	29	4	-	-
54010	Bargum	1 729	159	37	3	0	-
54011	Behrendorf	1 529	59	19	7	-	-
54012	Bohmstedt	1 335	60	30	4	-	-
54013	Bondelum	918	23	8	1	0	-
54014	Bordelum	3 471	191	101	16	2	-
54015	Borgsum	551	36	16	2	-	-
54016	Bosbüll	633	28	10	1	-	-
54017	Braderup	1 335	70	37	9	-	-
54018	Bramstedtlund	1 385	95	11	6	-	-
54019	Bredstedt, Stadt	975	252	143	50	-	-
54020	Breklum	1 007	152	92	17	0	-
54022	Dagebüll	3 692	126	62	15	-	-
54023	Drage	1 633	55	33	6	-	-
54024	Dreisdorf	1 770	104	53	10	0	-
54025	Dunsum	272	12	4	0	-	-
54026	Elisabeth-Sophien-Koog	518	15	2	2	-	-
54027	Ellhöft	782	21	7	0	-	-
54032	Fresendelf	260	14	9	3	-	-
54033	Friedrichstadt, Stadt	402	121	48	30	-	-
54034	Friedrich-Wilhelm-Lübke-Koog	1 349	53	8	7	-	-
54035	Garding, Kirchspiel	1 489	50	23	4	-	-
54036	Garding, Stadt	306	125	82	17	-	-
54037	Goldebek	1 018	37	15	2	1	-
54038	Goldelund	1 202	45	16	4	-	-
54039	Gröde	252	1	0	-	-	-
54040	Grothusenkoog	327	10	2	0	-	-
54041	Haselund	1 279	79	35	11	0	-
54042	Hattstedt	701	125	93	6	3	-
54043	Hattstedtermarsch	3 529	46	21	4	-	-
54045	Högel	1 628	49	18	1	-	-
54046	Hörnum (Sylt)	564	132	43	7	-	-
54048	Holm	400	13	4	1	-	-
54050	Hallig Hooge	578	12	3	3	-	-
54052	Horstedt	1 170	71	29	14	-	-

noch: 3. Siedlungsflächen nach regionaler Gliederung in Schleswig–Holstein am 31.12.2019

Schl.-Nr.	Land	noch: Darunter					Friedhof
		noch: davon					
		Tagebau, Grube, Steinbruch	Fläche gemischter Nutzung	Fläche besonderer funkt. Prägung	Sport, Freizeit, Erholung	darunter	
						Grünanlage	
		(15000)	(16000)	(17000)	(18000)	(18400)	
Hektar							
53130	Wentorf (Amt Sandesneben–Nusse)	-	11	1	4	1	-
53131	Wiershop	5	2	-	1	1	-
53132	Witzeeze	-	7	0	18	4	0
53133	Wohltorf	-	4	4	12	4	-
53134	Woltersdorf	16	9	0	0	0	-
53135	Worth	-	7	0	-	-	-
53136	Ziethen	-	11	1	2	1	1
054	Nordfriesland	146	2 810	711	1 641	714	96
54001	Achtrup	-	57	1	5	2	1
54002	Ahrenshöft	43	13	1	5	-	-
54003	Ahrenviöl	-	22	0	1	0	-
54004	Ahrenviölfeld	-	13	0	1	1	-
54005	Alkersum	1	15	0	3	2	-
54006	Almdorf	-	6	0	0	0	-
54007	Arlewatt	20	12	1	4	2	-
54009	Aventoft	-	17	1	1	1	1
54010	Bargum	-	20	82	16	15	0
54011	Behrendorf	-	29	1	3	2	-
54012	Bohmstedt	0	25	1	1	0	-
54013	Bondelum	0	13	0	0	0	-
54014	Bordelum	1	47	4	20	15	1
54015	Borgsum	3	12	1	3	2	-
54016	Bosbüll	-	17	0	0	0	-
54017	Braderup	-	21	0	2	1	0
54018	Bramstedtlund	11	19	48	1	1	0
54019	Bredstedt, Stadt	-	18	16	24	13	3
54020	Breklum	0	12	14	14	7	3
54022	Dagebüll	-	39	3	5	2	1
54023	Drage	-	14	1	2	2	-
54024	Dreisdorf	-	33	2	5	1	1
54025	Dunsum	-	6	-	1	1	-
54026	Elisabeth–Sophien–Koog	-	9	-	2	-	-
54027	Ellhöft	-	13	0	1	-	-
54032	Fresendelf	0	2	0	1	0	-
54033	Friedrichstadt, Stadt	-	4	10	26	22	2
54034	Friedrich–Wilhelm–Lübke–Koog	-	37	0	0	-	-
54035	Garding, Kirchspiel	-	21	-	3	3	-
54036	Garding, Stadt	-	6	6	10	6	3
54037	Goldebek	-	18	0	1	0	-
54038	Goldelund	-	23	0	2	1	-
54039	Gröde	-	0	0	0	0	0
54040	Grothusenkoog	-	7	-	0	0	-
54041	Haselund	-	30	1	2	1	-
54042	Hattstedt	-	8	3	11	2	1
54043	Hattstedtermarsch	-	21	0	0	-	-
54045	Högel	0	28	1	2	1	-
54046	Hörnum (Sylt)	-	1	8	73	2	-
54048	Holm	-	7	-	1	1	-
54050	Hallig Hooge	-	1	0	4	3	0
54052	Horstedt	-	24	1	3	1	-

3. Siedlungsflächen nach regionaler Gliederung in Schleswig-Holstein am 31.12.2019

Schl.-Nr.	Land KREISELFREIE STADT Kreis Gemeinde	Bodenfläche insgesamt	Darunter				
			Siedlungs- flächen	davon			
				Wohnen	Gewerbe, Industrie	Halde	Bergbaubetrieb
				(10000)	(11000)	(12000)	(13000)
Hektar							
54054	Hude	354	23	12	1	-	-
54055	Humstrup	1 699	89	47	2	-	-
54056	Husum, Stadt	2 580	1 010	509	188	-	-
54057	Immenstedt	1 461	44	22	1	1	-
54059	Joldelund	1 912	74	32	4	-	-
54061	Kampen (Sylt)	843	155	119	10	-	-
54062	Karlum	1 446	37	14	9	-	-
54063	Katharinenheerd	841	18	11	0	-	-
54065	Klanxbüll	1 063	87	41	26	-	-
54068	Klixbüll	1 744	97	52	10	-	-
54070	Koldenbüttel	2 580	69	43	2	-	-
54071	Kolkerheide	210	9	2	-	-	-
54072	Kotzenbüll	777	26	12	0	-	-
54073	Ladelund	2 409	164	57	33	-	-
54074	Langeneß	1 157	26	20	1	-	-
54075	Langenhorn	4 740	330	148	36	-	-
54076	Leck	2 979	383	221	51	-	-
54077	Lexgaard	524	7	4	0	-	-
54078	List auf Sylt	1 842	163	93	15	-	-
54079	Löwenstedt	1 962	116	24	51	1	-
54080	Lütjenholm	1 071	34	17	1	-	-
54083	Midlum	850	28	15	2	-	-
54084	Mildstedt	871	171	113	18	1	-
54085	Nebel	1 195	122	87	10	-	-
54086	Neukirchen	3 158	137	60	15	-	-
54087	Nieblum	786	129	63	4	-	-
54088	Niebüll, Stadt	3 063	509	244	98	-	-
54089	Norddorf auf Amrum	589	44	29	6	-	-
54090	Norderfriedrichskoog	531	15	1	0	-	-
54091	Nordstrand	5 726	229	121	26	-	-
54092	Norstedt	1 350	41	12	3	-	-
54093	Ockholm	1 864	46	24	4	-	-
54094	Oevenum	1 087	37	17	5	-	-
54095	Oldenswort	4 584	128	68	7	-	-
54096	Oldersbek	1 082	53	24	9	-	-
54097	Olderup	994	52	15	13	-	-
54098	Oldsum	1 331	47	23	2	-	-
54099	Ostenfeld (Husum)	2 767	121	58	7	0	-
54100	Osterhever	1 850	59	25	1	-	-
54101	Oster-Ohrstedt	1 129	66	25	12	1	-
54103	Pellworm	3 745	162	72	17	-	-
54104	Poppenbüll	1 552	46	13	1	-	-
54105	Ramstedt	542	37	22	2	-	-
54106	Rantrum	1 369	117	61	14	2	-
54108	Reußenköge	4 591	102	15	28	-	-
54109	Risum-Lindholm	3 603	306	162	46	-	-
54110	Rodenäs	1 984	60	33	8	-	-
54113	Sankt Peter-Örding	2 835	422	239	35	-	-
54116	Schwabstedt	1 964	83	52	5	-	-
54118	Schwesing	1 563	122	36	12	0	-

noch: 3. Siedlungsflächen nach regionaler Gliederung in Schleswig–Holstein am 31.12.2019

Schl.–Nr.	Land	noch: Darunter					Friedhof
		noch: davon					
		Tagebau, Grube, Steinbruch	Fläche gemischter Nutzung	Fläche besonderer funkt. Prägung	Sport, Freizeit, Erholung	darunter	
						Grünanlage	
		(15000)	(16000)	(17000)	(18000)	(18400)	
Hektar							
54054	Hude	-	4	5	1	0	-
54055	Humptrup	0	34	1	4	1	1
54056	Husum, Stadt	-	32	120	149	114	12
54057	Immenstedt	-	17	1	2	1	-
54059	Joldelund	1	32	1	3	1	1
54061	Kampen (Sylt)	-	4	7	15	4	-
54062	Karlum	0	11	1	2	-	0
54063	Katharinenheerd	-	6	0	0	0	0
54065	Klanxbüll	-	14	1	4	4	1
54068	Klixbüll	-	30	1	3	1	1
54070	Koldenbüttel	-	20	0	4	2	0
54071	Kolkerheide	-	7	-	0	0	-
54072	Kotzenbüll	-	8	0	5	5	1
54073	Ladelund	15	42	8	8	3	1
54074	Langeneß	-	3	2	1	0	-
54075	Langenhorn	1	76	5	63	54	1
54076	Leck	4	51	27	27	12	2
54077	Lexgaard	-	3	-	-	-	-
54078	List auf Sylt	-	3	23	20	4	10
54079	Löwenstedt	4	31	1	4	1	-
54080	Lütjenholm	-	15	0	1	1	-
54083	Midlum	-	9	1	1	0	-
54084	Mildstedt	-	14	8	15	10	2
54085	Nebel	-	4	13	8	2	1
54086	Neukirchen	-	49	5	7	2	0
54087	Nieblum	-	10	2	48	4	2
54088	Niebüll, Stadt	-	72	32	60	42	4
54089	Norddorf auf Amrum	-	2	4	3	1	-
54090	Norderfriedrichskoog	-	13	-	-	-	-
54091	Nordstrand	-	64	5	11	5	2
54092	Norstedt	-	24	0	1	0	-
54093	Ockholm	-	16	1	1	0	0
54094	Oevenum	-	10	1	4	2	-
54095	Oldenswort	-	45	2	5	2	1
54096	Oldersbek	-	18	1	1	0	-
54097	Olderup	-	14	1	8	0	1
54098	Oldsum	-	17	1	5	5	-
54099	Ostenfeld (Husum)	-	31	2	20	10	1
54100	Osterhever	-	29	1	3	3	0
54101	Oster–Ohrstedt	-	22	2	4	1	-
54103	Pellworm	-	55	6	11	5	2
54104	Poppenbüll	-	26	0	5	5	0
54105	Ramstedt	-	9	0	3	2	-
54106	Rantrum	0	27	5	9	2	-
54108	Reußenköge	-	58	0	0	0	-
54109	Risum–Lindholm	-	75	8	13	5	2
54110	Rodenäs	-	17	0	2	1	0
54113	Sankt Peter–Ording	3	29	20	94	19	2
54116	Schwabstedt	-	16	3	7	4	1
54118	Schwesing	-	21	3	49	1	1

3. Siedlungsflächen nach regionaler Gliederung in Schleswig–Holstein am 31.12.2019

Schl.–Nr.	Land KREISELFREIE STADT Kreis Gemeinde	Bodenfläche insgesamt	Darunter				
			Siedlungs- flächen	davon			
				Wohnen	Gewerbe, Industrie	Halde	Bergbaubetrieb
				(10000)	(11000)	(12000)	(13000)
Hektar							
54119	Seeth	1 376	137	25	2	-	-
54120	Simonsberg	1 748	106	36	38	-	-
54121	Sönnebüll	429	24	14	1	-	-
54123	Sollwitt	1 095	35	10	1	-	-
54124	Sprakebüll	1 137	37	11	5	-	-
54125	Stadum	1 974	158	44	14	3	-
54126	Stedesand	1 519	77	35	6	-	-
54128	Struckum	892	70	41	10	-	-
54129	Süderende	259	22	8	1	-	-
54130	Süderhöft	260	6	1	1	-	-
54131	Süderlügum	2 659	217	102	52	-	-
54132	Südermarsch	3 023	30	8	3	-	-
54134	Tating	2 949	131	71	4	0	-
54135	Tetenbüll	3 642	104	47	4	-	-
54136	Tinningstedt	891	28	13	0	-	-
54138	Tönning, Stadt	4 443	284	149	38	-	-
54140	Tümlauer Koog	620	26	10	0	-	-
54141	Uelvesbüll	1 023	39	20	1	-	-
54142	Uphusum	706	31	20	2	0	-
54143	Utersum	526	50	26	5	-	-
54144	Viöl	1 896	166	58	21	-	-
54145	Vollerwiek	462	37	20	1	-	-
54146	Vollstedt	618	21	7	4	0	-
54148	Welt	820	34	21	1	-	-
54149	Wenningstedt–Braderup (Sylt)	616	259	128	9	-	-
54150	Westerhever	1 332	37	22	2	-	-
54152	Wester–Ohrstedt	1 854	79	38	7	-	-
54154	Westre	1 914	62	23	7	-	-
54156	Winnert	1 888	64	29	9	-	-
54157	Wisch	305	11	5	-	-	-
54158	Witsum	159	11	7	-	-	-
54159	Wittbek	1 991	70	28	8	-	-
54160	Wittdün auf Amrum	261	37	23	5	-	-
54161	Witzwort	2 814	96	49	9	0	-
54162	Wobbenbüll	169	32	26	-	-	-
54163	Wrixum	756	37	24	3	-	-
54164	Wyk auf Föhr, Stadt	808	221	132	30	2	-
54165	Galmsbüll	4 905	100	43	6	-	-
54166	Emmelsbüll–Horsbüll	3 573	163	69	35	-	-
54167	Enge–Sande	2 482	158	56	40	-	-
54168	Sylt	5 731	929	509	106	2	-
055	Ostholstein	139 302	11 955	5 790	1 082	21	-
55001	Ahrensböök	9 537	493	231	49	0	-
55002	Altenkrempe	3 664	138	52	14	-	-
55004	Bad Schwartau, Stadt	1 839	541	336	55	-	-
55006	Beschendorf	854	42	27	1	-	-
55007	Bosau	6 425	295	148	9	-	-
55010	Dahme	911	119	73	4	-	-
55011	Damlos	924	39	28	0	-	-
55012	Eutin, Stadt	4 139	723	382	81	-	-

noch: 3. Siedlungsflächen nach regionaler Gliederung in Schleswig–Holstein am 31.12.2019

Schl.–Nr.	Land	noch: Darunter						
		noch: davon						
		Tagebau, Grube, Steinbruch	Fläche gemischter Nutzung	Fläche besonderer funkt. Prägung	Sport, Freizeit, Erholung	darunter		Friedhof
						Grünanlage		
		(15000)	(16000)	(17000)	(18000)	(18400)	(19000)	
Hektar								
54119	Seeth	-	16	12	81	77	-	
54120	Simonsberg	-	17	2	13	7	0	
54121	Sönnebüll	0	9	-	1	1	-	
54123	Sollwitt	-	24	0	0	0	-	
54124	Sprakebüll	-	18	0	2	1	-	
54125	Stadum	-	36	33	28	1	-	
54126	Stedesand	-	32	1	2	0	-	
54128	Struckum	-	14	1	4	3	-	
54129	Süderende	-	7	2	3	1	1	
54130	Süderhöft	-	2	-	2	2	-	
54131	Süderlügum	2	36	6	18	8	1	
54132	Südermarsch	-	11	-	8	8	-	
54134	Tating	-	34	2	19	7	1	
54135	Tetenbüll	-	44	4	6	5	0	
54136	Tinningstedt	-	14	0	1	-	-	
54138	Tönning, Stadt	-	27	13	53	34	4	
54140	Tümlauer Koog	-	13	1	2	1	-	
54141	Uelvesbüll	-	15	1	1	1	0	
54142	Uphusum	-	9	1	0	0	-	
54143	Utersum	-	9	6	4	3	-	
54144	Viöl	30	41	5	9	4	2	
54145	Vollerwiek	-	15	0	1	-	0	
54146	Vollstedt	-	8	0	1	1	-	
54148	Welt	-	11	0	0	0	-	
54149	Wenningstedt–Braderup (Sylt)	5	6	4	108	10	0	
54150	Westerhever	-	12	1	1	1	-	
54152	Wester–Ohrstedt	-	33	1	1	1	-	
54154	Westre	-	28	0	4	1	-	
54156	Winnert	-	24	0	2	1	-	
54157	Wisch	0	4	-	1	1	-	
54158	Witsum	-	4	-	0	0	-	
54159	Wittbek	1	31	1	1	0	-	
54160	Wittdün auf Amrum	-	1	1	8	2	-	
54161	Witzwort	-	32	2	3	1	1	
54162	Wobbenbüll	-	5	0	1	0	-	
54163	Wrixum	-	4	0	6	1	-	
54164	Wyk auf Föhr, Stadt	0	11	19	25	12	3	
54165	Galmsbüll	-	45	0	3	3	2	
54166	Emmelsbüll–Horsbüll	-	46	3	10	8	0	
54167	Enge–Sande	-	50	3	7	3	2	
54168	Sylt	-	34	45	226	50	6	
055	Ostholstein	334	1 640	645	2 352	1 009	92	
55001	Ahrensböök	25	129	13	41	32	5	
55002	Altenkrempe	1	50	2	16	13	2	
55004	Bad Schwartau, Stadt	14	43	26	62	46	5	
55006	Beschendorf	0	12	0	1	1	-	
55007	Bosau	8	73	8	48	14	1	
55010	Dahme	0	5	3	34	8	-	
55011	Damlos	0	8	1	2	1	-	
55012	Eutin, Stadt	11	56	76	104	72	12	

3. Siedlungsflächen nach regionaler Gliederung in Schleswig–Holstein am 31.12.2019

Schl.–Nr.	Land KREISELFREIE STADT Kreis Gemeinde	Bodenfläche insgesamt	Darunter				
			Siedlungs- flächen	davon			
				Wohnen	Gewerbe, Industrie	Halde	Bergbaubetrieb
				(10000)	(11000)	(12000)	(13000)
Hektar							
55014	Göhl	2 124	99	40	17	-	-
55015	Gremersdorf	4 576	195	56	25	3	-
55016	Grömitz	5 109	575	285	43	-	-
55017	Großenbrode	2 099	202	87	29	-	-
55018	Grube	2 021	113	48	8	1	-
55020	Harmsdorf	1 782	52	27	3	-	-
55021	Heiligenhafen, Stadt	1 832	369	200	42	8	-
55022	Heringsdorf	2 955	134	62	7	-	-
55023	Kabelhorst	579	29	21	0	0	-
55024	Kasseedorf	3 392	190	58	17	1	-
55025	Kellenhusen (Ostsee)	817	95	54	5	-	-
55027	Lensahn	2 770	255	142	48	-	-
55028	Malente	6 907	683	346	52	7	-
55029	Manhagen	963	33	15	1	-	-
55031	Neukirchen	2 860	183	54	3	-	-
55032	Neustadt in Holstein, Stadt	1 973	636	299	79	-	-
55033	Oldenburg in Holstein, Stadt	3 969	608	245	77	-	-
55035	Ratekau	5 962	719	366	93	-	-
55036	Riepsdorf	2 581	93	47	2	-	-
55037	Schashagen	4 146	307	111	14	-	-
55038	Schönwalde am Bungsberg	3 912	183	87	8	-	-
55039	Sierksdorf	1 950	175	67	16	-	-
55040	Stockelsdorf	5 670	678	345	71	1	-
55041	Süsel	7 529	489	212	27	-	-
55042	Timmendorfer Strand	2 013	380	221	19	-	-
55043	Wangels	6 712	276	104	13	-	-
55044	Scharbeutz	5 254	661	381	52	-	-
55046	Fehmarn, Stadt	18 550	1 152	531	95	0	-
056	Pinneberg	66 425	11 099	5 853	1 447	39	-
56001	Appen	2 030	410	117	20	26	-
56002	Barmstedt, Stadt	1 717	320	194	39	-	-
56003	Bevern	804	47	19	2	-	-
56004	Bilsen	620	50	24	9	-	-
56005	Bönningstedt	1 205	208	94	23	-	-
56006	Bokel	1 602	63	19	8	-	-
56008	Bokholt–Hanredder	856	80	43	12	-	-
56009	Borstel–Hohenraden	1 488	145	65	1	1	-
56010	Brande–Hörnerkirchen	1 314	96	50	5	1	-
56011	Bullenkuhlen	393	23	11	1	-	-
56013	Ellerbek	911	188	124	30	-	-
56014	Ellerhoop	1 079	102	45	6	-	-
56015	Elmshorn, Stadt	2 136	1 223	651	240	0	-
56016	Groß Nordende	564	42	21	3	-	-
56017	Groß Offenseth–Aspern	1 056	35	15	1	-	-
56018	Halstenbek	1 258	439	299	41	-	-
56019	Haselau	1 889	130	33	3	-	-
56020	Haseldorf	1 808	99	59	6	-	-
56021	Hasloh	1 107	133	98	5	-	-
56022	Heede	1 548	70	27	10	-	-
56023	Heidgraben	538	120	88	6	-	-

noch: 3. Siedlungsflächen nach regionaler Gliederung in Schleswig–Holstein am 31.12.2019

Schl.–Nr.	Land	noch: Darunter					Friedhof
		noch: davon					
		Tagebau, Grube, Steinbruch	Fläche gemischter Nutzung	Fläche besonderer funkt. Prägung	Sport, Freizeit, Erholung	darunter	
						Grünanlage	
		(15000)	(16000)	(17000)	(18000)	(18400)	
Hektar							
55014	Göhl	0	30	1	11	8	-
55015	Gremersdorf	14	55	2	40	26	-
55016	Grömitz	0	47	12	185	54	2
55017	Großenbrode	1	16	5	62	9	2
55018	Grube	-	6	4	45	4	1
55020	Harmsdorf	-	17	0	4	1	-
55021	Heiligenhafen, Stadt	0	20	33	59	36	7
55022	Heringsdorf	0	32	1	32	6	-
55023	Kabelhorst	-	5	0	2	1	-
55024	Kasseedorf	42	41	2	31	18	0
55025	Kellenhusen (Ostsee)	-	7	1	28	17	-
55027	Lensahn	1	30	13	20	13	3
55028	Malente	109	60	28	75	40	6
55029	Manhagen	1	12	2	2	1	-
55031	Neukirchen	1	25	1	97	6	2
55032	Neustadt in Holstein, Stadt	-	32	77	142	65	8
55033	Oldenburg in Holstein, Stadt	2	34	144	101	85	5
55035	Ratekau	31	106	16	104	29	4
55036	Riepsdorf	0	32	1	11	8	-
55037	Schashagen	0	39	2	139	12	-
55038	Schönwalde am Bungsberg	13	52	5	18	12	1
55039	Sierksdorf	-	26	1	64	29	0
55040	Stockelsdorf	2	100	15	140	63	5
55041	Süsel	54	68	74	52	35	3
55042	Timmendorfer Strand	-	58	17	57	43	8
55043	Wangels	1	62	7	88	47	1
55044	Scharbeutz	0	78	22	123	70	4
55046	Fehmarn, Stadt	0	173	33	314	84	6
056	Pinneberg	246	1 283	610	1 502	633	118
56001	Appen	32	42	120	50	6	2
56002	Barmstedt, Stadt	-	32	18	30	22	8
56003	Bevern	1	20	1	4	3	-
56004	Bilsen	0	12	1	4	3	-
56005	Bönningstedt	-	20	7	61	6	3
56006	Bokel	2	26	0	7	1	-
56008	Bokholt–Hanredder	0	19	3	3	2	-
56009	Borstel–Hohenraden	-	31	1	46	5	-
56010	Brande–Hörnerkirchen	-	27	3	8	6	2
56011	Bullenkuhlen	-	10	0	1	1	-
56013	Ellerbek	-	14	3	17	7	-
56014	Ellerhoop	-	28	9	14	12	-
56015	Elmshorn, Stadt	-	43	90	181	127	17
56016	Groß Nordende	-	13	1	3	3	-
56017	Groß Offenseth–Aspern	-	17	0	1	1	-
56018	Halstenbek	-	34	25	35	16	4
56019	Haselau	-	33	4	56	4	0
56020	Haseldorf	-	18	3	12	8	1
56021	Hasloh	-	16	4	10	7	-
56022	Heede	-	23	1	9	5	-
56023	Heidgraben	-	13	1	12	7	-

3. Siedlungsflächen nach regionaler Gliederung in Schleswig-Holstein am 31.12.2019

Schl.-Nr.	Land KREISEFREIE STADT Kreis Gemeinde	Bodenfläche insgesamt	Darunter				
			Siedlungs- flächen	davon			
				Wohnen	Gewerbe, Industrie	Halde	Bergbaubetrieb
				(10000)	(11000)	(12000)	(13000)
Hektar							
56024	Heist	996	142	83	7	-	-
56025	Helgoland	421	47	7	14	-	-
56026	Hemdingen	1 641	132	50	9	-	-
56027	Hetlingen	2 410	85	38	29	-	-
56028	Holm	1 605	268	79	31	-	-
56029	Klein Nordende	1 079	161	110	3	4	-
56030	Klein Offenseth-Sparrieshoop	1 692	173	92	17	-	-
56031	Kölln-Reisiek	677	122	73	10	-	-
56032	Kummerfeld	650	100	51	16	-	-
56033	Seester	1 157	67	34	6	-	-
56034	Langeln	1 028	52	19	2	-	-
56035	Lutzhorn	2 172	146	26	4	0	-
56036	Moorrege	1 076	221	126	25	-	-
56037	Neuendeich	854	47	20	2	-	-
56038	Osterhorn	638	31	13	4	-	-
56039	Pinneberg, Stadt	2 154	986	562	124	-	-
56040	Prisdorf	523	159	64	18	-	-
56041	Quickborn, Stadt	4 316	1 012	507	100	1	-
56042	Raa-Besenbek	1 299	62	20	6	-	-
56043	Rellingen	1 318	524	321	91	-	-
56044	Schenefeld, Stadt	999	433	276	84	-	-
56045	Seestermühe	2 336	67	30	4	0	-
56046	Seeth-Ekholt	689	54	31	2	-	-
56047	Tangstedt	1 252	125	53	8	-	-
56048	Tornesch, Stadt	2 061	498	288	96	0	-
56049	Uetersen, Stadt	1 143	505	300	94	-	-
56050	Wedel, Stadt	3 381	786	444	155	4	-
56051	Westerhorn	937	73	39	14	0	-
057	Plön	108 356	7 295	3 489	612	1	-
57001	Ascheberg (Holstein)	2 094	149	80	10	-	-
57002	Barmissen	515	13	5	1	-	-
57003	Barsbek	873	31	20	0	-	-
57004	Behrendorf (Ostsee)	2 091	90	32	1	-	-
57005	Belau	1 489	86	21	2	-	-
57006	Bendfeld	441	14	7	0	-	-
57007	Blekendorf	3 835	192	72	4	-	-
57008	Bönebüttel	2 040	113	64	8	1	-
57009	Bösdorf	2 109	210	52	9	-	-
57010	Boksee	552	34	19	2	-	-
57011	Bothkamp	1 388	30	14	0	-	-
57012	Brodersdorf	363	23	13	0	-	-
57013	Dannau	912	43	25	3	-	-
57015	Dersau	750	69	32	2	-	-
57016	Dobersdorf	2 191	85	38	7	-	-
57017	Dörnick	430	25	12	0	-	-
57018	Fahren	360	9	5	0	-	-
57020	Fiefbergen	580	29	15	2	-	-
57021	Giekau	3 281	92	45	6	-	-
57022	Grebin	2 414	94	42	5	-	-
57023	Großbarkau	293	17	8	2	-	-

noch: 3. Siedlungsflächen nach regionaler Gliederung in Schleswig–Holstein am 31.12.2019

Schl.–Nr.	Land	noch: Darunter					Friedhof
		noch: davon					
		Tagebau, Grube, Steinbruch	Fläche gemischter Nutzung	Fläche besonderer funkt. Prägung	Sport, Freizeit, Erholung	darunter	
						Grünanlage	
		(15000)	(16000)	(17000)	(18000)	(18400)	
Hektar							
56024	Heist	-	23	17	12	5	1
56025	Helgoland	-	1	7	16	6	1
56026	Hemdingen	27	30	3	13	5	-
56027	Hetlingen	-	14	1	3	2	-
56028	Holm	-	34	3	117	3	3
56029	Klein Nordende	16	14	4	10	5	-
56030	Klein Offenseth–Sparrieshoop	1	44	4	15	11	-
56031	Kölln–Reisiek	1	13	5	12	10	7
56032	Kummerfeld	-	14	6	11	4	2
56033	Seester	-	23	1	2	0	1
56034	Langeln	4	24	1	1	0	-
56035	Lutzhorn	17	45	1	53	3	-
56036	Moorrege	-	36	19	14	7	1
56037	Neuendeich	-	18	0	6	5	-
56038	Osterhorn	-	15	-	0	0	-
56039	Pinneberg, Stadt	0	45	79	158	98	17
56040	Prisdorf	-	11	3	64	8	-
56041	Quickborn, Stadt	143	80	31	141	51	8
56042	Raa–Besenbek	-	28	1	7	7	0
56043	Rellingen	-	47	17	40	24	7
56044	Schenefeld, Stadt	-	21	20	32	15	-
56045	Seestermühe	-	19	1	13	11	-
56046	Seeth–Ekholt	0	16	1	4	3	-
56047	Tangstedt	-	28	1	35	3	-
56048	Tornesch, Stadt	-	44	18	47	31	4
56049	Uetersen, Stadt	-	43	19	37	28	11
56050	Wedel, Stadt	2	44	51	72	37	16
56051	Westerhorn	-	16	1	1	1	-
057	Plön	173	1 389	292	1 279	475	60
57001	Ascheberg (Holstein)	-	30	3	23	15	2
57002	Barmissen	-	7	0	0	0	-
57003	Barsbek	0	10	0	1	1	-
57004	Behrendorf (Ostsee)	-	17	1	39	12	-
57005	Belau	41	15	1	6	3	-
57006	Bendfeld	-	7	0	0	0	-
57007	Blekendorf	1	53	14	47	6	1
57008	Bönebüttel	-	30	2	7	1	-
57009	Bösdorf	14	26	6	102	8	1
57010	Boksee	-	7	0	5	1	-
57011	Bothkamp	-	14	0	1	1	-
57012	Brodersdorf	-	10	0	0	0	-
57013	Dannau	-	12	1	2	0	0
57015	Dersau	-	21	1	13	4	-
57016	Dobersdorf	-	27	3	10	5	-
57017	Dörnack	-	10	1	2	0	-
57018	Fahren	-	4	0	0	0	-
57020	Fiefbergen	-	9	0	2	2	-
57021	Giekau	0	26	4	8	6	3
57022	Grebin	-	28	1	17	14	0
57023	Großbarkau	-	7	0	-	-	-

3. Siedlungsflächen nach regionaler Gliederung in Schleswig-Holstein am 31.12.2019

Schl.-Nr.	Land KREISELFREIE STADT Kreis Gemeinde	Bodenfläche insgesamt	Darunter				
			Siedlungs- flächen	davon			
				Wohnen	Gewerbe, Industrie	Halde	Bergbaubetrieb
				(10000)	(11000)	(12000)	(13000)
Hektar							
57024	Großharrie	1 317	40	17	2	-	-
57025	Heikendorf	1 472	394	220	16	-	-
57026	Helmstorf	1 273	33	14	1	-	-
57027	Högsdorf	1 093	37	15	2	-	-
57028	Höndorf	563	31	17	6	-	-
57029	Hohenfelde	1 054	97	34	5	-	-
57030	Hohwacht (Ostsee)	875	189	29	8	-	-
57031	Honigsee	1 127	81	16	4	-	-
57032	Kalübbe	1 180	42	19	2	-	-
57033	Kirchbarkau	216	36	26	1	-	-
57034	Kirchnüchel	1 009	23	8	0	-	-
57035	Klapp	972	38	21	2	-	-
57037	Klein Barkau	419	22	12	1	-	-
57038	Kletkamp	1 152	33	6	3	-	-
57039	Köhn	1 315	59	34	3	-	-
57040	Krokau	445	23	13	0	-	-
57041	Krummbek	548	31	14	3	-	-
57042	Kühren	1 681	53	24	5	-	-
57043	Laboe	523	149	96	14	-	-
57044	Lammershagen	2 604	31	10	0	-	-
57045	Lebrade	1 859	58	20	5	-	-
57046	Lehmkuhlen	3 138	118	53	11	-	-
57047	Löptin	907	24	9	1	-	-
57048	Lütjenburg, Stadt	615	227	108	38	-	-
57049	Lutterbek	323	18	12	0	-	-
57050	Martensrade	1 954	79	35	5	-	-
57051	Mönkeberg	278	107	86	3	-	-
57052	Mucheln	1 428	53	29	3	-	-
57053	Nehnten	2 203	45	23	3	-	-
57054	Nettelsee	647	30	14	0	-	-
57055	Panker	2 280	150	51	5	-	-
57056	Passade	432	23	14	1	-	-
57057	Plön, Stadt	3 676	332	168	32	-	-
57058	Pohnsdorf	2 462	40	18	2	-	-
57059	Postfeld	833	34	21	2	-	-
57060	Prasdorf	477	24	12	3	-	-
57062	Preetz, Stadt	1 440	462	280	48	-	-
57063	Probsteierhagen	1 495	97	62	5	-	-
57065	Rantzaу	1 691	38	15	2	-	-
57066	Rastorf	2 001	181	30	49	-	-
57067	Rathjensdorf	1 179	41	19	1	-	-
57068	Rendswühren	1 975	86	49	12	-	-
57069	Ruhwinkel	1 313	80	35	6	-	-
57070	Schellhorn	1 045	81	43	4	-	-
57071	Schillsdorf	2 673	97	42	5	-	-
57072	Schlesien	800	36	19	2	-	-
57073	Schönberg (Holstein)	1 163	283	144	33	-	-
57074	Schönkirchen	1 596	218	131	20	-	-
57076	Schwartbuck	1 315	44	31	1	-	-
57077	Selent	426	91	52	11	-	-

noch: 3. Siedlungsflächen nach regionaler Gliederung in Schleswig–Holstein am 31.12.2019

Schl.-Nr.	Land KREISELFREIE STADT Kreis Gemeinde	noch: Darunter					Friedhof
		noch: davon					
		Tagebau, Grube, Steinbruch	Fläche gemischter Nutzung	Fläche besonderer funkt. Prägung	Sport, Freizeit, Erholung	darunter	
						Grünanlage	
		(15000)	(16000)	(17000)	(18000)	(18400)	
Hektar							
57024	Großharrie	-	21	0	1	0	-
57025	Heikendorf	4	22	16	109	37	6
57026	Helmstorf	0	11	2	5	4	-
57027	Högsdorf	-	14	4	2	1	-
57028	Höhndorf	-	5	0	3	2	-
57029	Hohenfelde	-	18	1	38	1	0
57030	Hohwacht (Ostsee)	-	12	3	137	10	0
57031	Honigsee	-	15	0	47	0	-
57032	Kalübbe	-	16	0	5	3	-
57033	Kirchbarkau	-	1	2	4	3	2
57034	Kirchnüchel	-	10	0	4	3	0
57035	Klamp	-	12	0	3	0	-
57037	Klein Barkau	-	9	0	0	0	-
57038	Kletkamp	0	18	0	5	4	-
57039	Köhn	-	18	0	2	1	-
57040	Krokau	-	7	0	2	2	-
57041	Krummbek	-	9	0	5	2	-
57042	Kühren	-	20	0	3	1	0
57043	Laboe	-	10	5	22	14	2
57044	Lammershagen	-	8	2	10	5	-
57045	Lebrade	9	15	1	6	6	2
57046	Lehmkuhlen	-	43	3	8	5	0
57047	Löptin	-	14	0	1	0	-
57048	Lütjenburg, Stadt	1	22	23	32	24	3
57049	Lutterbek	-	4	0	1	1	-
57050	Martensrade	-	31	1	8	7	-
57051	Mönkeberg	-	6	5	7	6	-
57052	Mucheln	8	12	1	1	1	-
57053	Nehnten	-	12	0	6	1	-
57054	Nettelsee	-	13	0	1	0	1
57055	Panker	8	32	23	30	27	-
57056	Passade	-	7	0	1	1	-
57057	Plön, Stadt	-	19	41	68	38	4
57058	Pohnsdorf	-	17	0	3	2	-
57059	Postfeld	-	8	1	2	0	-
57060	Prasdorf	-	7	0	2	-	-
57062	Preetz, Stadt	-	21	33	70	51	10
57063	Probsteierhagen	-	16	4	8	4	2
57065	Rantzau	-	13	1	8	7	-
57066	Rastorf	66	29	1	5	4	-
57067	Rathjensdorf	1	19	0	2	1	-
57068	Rendswühren	-	23	1	1	1	-
57069	Ruhwinkel	-	34	1	5	4	-
57070	Schellhorn	6	15	4	8	8	-
57071	Schillsdorf	1	42	1	4	2	2
57072	Schlesen	1	12	0	2	1	-
57073	Schönberg (Holstein)	-	32	20	50	17	4
57074	Schönkirchen	-	30	10	22	10	4
57076	Schwartbuck	-	8	1	3	1	-
57077	Selent	-	13	3	11	7	2

3. Siedlungsflächen nach regionaler Gliederung in Schleswig-Holstein am 31.12.2019

Schl.-Nr.	Land KREISEFREIE STADT Kreis Gemeinde	Bodenfläche insgesamt	Darunter				
			Siedlungs- flächen	davon			
				Wohnen	Gewerbe, Industrie	Halde	Bergbaubetrieb
				(10000)	(11000)	(12000)	(13000)
Hektar							
57078	Stakendorf	797	45	17	1	-	-
57079	Stein	381	53	24	4	-	-
57080	Stolpe	2 321	91	46	4	-	-
57081	Stoltenberg	778	26	12	2	-	-
57082	Tröndel	758	43	16	7	-	-
57083	Tasdorf	510	23	13	0	-	-
57084	Wahlstorf	1 483	44	21	3	-	-
57085	Wankendorf	1 334	143	73	34	-	-
57086	Warnau	398	20	13	0	-	-
57087	Wendtorf	511	73	29	6	-	-
57088	Wisch	918	90	20	1	-	-
57089	Wittmoldt	571	16	7	0	-	-
57090	Fargau-Pratjau	2 353	66	32	4	-	-
57091	Schwentinental, Stadt	1 781	476	271	87	-	-
058	Rendsburg-Eckernförde	218 979	16 626	7 697	2 145	12	-
58001	Achterwehr	1 566	93	42	20	-	-
58003	Alt Duvenstedt	2 042	172	65	30	-	-
58004	Altenhof	1 213	78	17	1	-	-
58005	Altenholz	1 904	332	199	30	-	-
58007	Arpsdorf	1 210	34	10	1	-	-
58008	Ascheffel	1 039	67	38	3	-	-
58009	Aukrug	4 990	326	132	20	-	-
58010	Bargstall	462	16	8	3	-	-
58011	Bargstedt	2 535	120	36	5	-	-
58012	Barkelsby	1 786	90	45	6	-	-
58013	Beldorf	1 196	46	16	1	-	-
58014	Bendorf	2 047	61	19	4	-	-
58015	Beringstedt	1 429	64	36	3	-	-
58016	Bissee	927	18	4	1	-	-
58018	Blumenthal	780	72	25	6	-	-
58019	Böhhhusen	529	27	9	6	-	-
58021	Bokel	1 527	57	29	5	-	-
58022	Bordesholm	1 017	279	182	33	-	-
58023	Borgdorf-Seedorf	663	35	13	3	0	-
58024	Borgstedt	915	117	46	33	-	-
58025	Bornholt	1 093	22	6	0	-	-
58026	Bovenau	2 624	101	40	18	-	-
58027	Brammer	1 366	40	23	3	-	-
58028	Bredenbek	1 243	86	48	11	-	-
58029	Breiholz	1 851	95	57	3	-	-
58030	Brekendorf	2 047	116	44	10	-	-
58031	Brinjahe	466	13	7	-	-	-
58032	Brodersby	979	70	42	4	-	-
58033	Brügge	786	74	33	7	-	-
58034	Büdelsdorf, Stadt	648	383	199	114	-	-
58035	Bünsdorf	1 324	64	20	1	0	-
58036	Christiansholm	842	18	10	1	-	-
58037	Dänischenhagen	1 571	249	97	12	-	-
58038	Dätgen	1 062	57	18	18	-	-
58039	Damendorf	748	42	19	11	-	-

noch: 3. Siedlungsflächen nach regionaler Gliederung in Schleswig–Holstein am 31.12.2019

Schl.–Nr.	Land KREISELFREIE STADT Kreis Gemeinde	noch: Darunter					Friedhof
		noch: davon					
		Tagebau, Grube, Steinbruch	Fläche gemischter Nutzung	Fläche besonderer funkt. Prägung	Sport, Freizeit, Erholung	darunter	
						Grünanlage	
		(15000)	(16000)	(17000)	(18000)	(18400)	
Hektar							
57078	Stakendorf	-	16	0	11	1	-
57079	Stein	-	4	0	21	2	-
57080	Stolpe	-	30	4	5	5	1
57081	Stoltenberg	-	9	0	2	1	-
57082	Tröndel	7	10	0	2	2	-
57083	Tasdorf	-	9	0	0	0	-
57084	Wahlstorf	-	15	0	5	1	-
57085	Wankendorf	-	20	4	10	4	2
57086	Warnau	-	5	1	1	1	-
57087	Wendtorf	-	7	0	30	9	-
57088	Wisch	-	7	2	60	1	-
57089	Wittmoldt	-	8	0	1	0	-
57090	Fargau–Pratjau	1	23	3	1	0	1
57091	Schwentinental, Stadt	3	32	21	59	37	3
058	Rendsburg–Eckernförde	750	2 879	747	2 240	938	157
58001	Achterwehr	8	17	2	3	2	-
58003	Alt Duvenstedt	7	21	33	16	13	1
58004	Altenhof	-	5	1	53	0	-
58005	Altenholz	0	30	17	51	45	4
58007	Arpsdorf	-	21	-	2	1	-
58008	Ascheffel	0	13	9	3	1	-
58009	Aukrug	-	66	13	94	19	1
58010	Bargstall	-	5	0	-	-	-
58011	Bargstedt	49	24	1	6	2	-
58012	Barkelsby	1	21	2	12	2	3
58013	Beldorf	2	25	0	2	2	-
58014	Bendorf	1	33	3	1	1	-
58015	Beringstedt	0	21	0	2	1	-
58016	Bissee	-	14	0	0	0	-
58018	Blumenthal	26	12	1	3	3	-
58019	Böhhusen	-	11	0	1	1	0
58021	Bokel	-	20	1	2	1	-
58022	Bordesholm	1	19	13	26	13	5
58023	Borgdorf–Seedorf	-	9	0	9	2	-
58024	Borgstedt	6	11	6	14	3	1
58025	Bornholt	0	11	0	5	2	-
58026	Bovenau	1	30	2	9	4	1
58027	Brammer	1	12	0	2	0	0
58028	Bredenbek	0	18	2	6	3	-
58029	Breiholz	-	27	2	4	1	1
58030	Brekendorf	29	21	3	8	0	1
58031	Brinjahe	-	6	0	-	-	-
58032	Brodersby	0	8	2	13	3	-
58033	Brügge	13	15	1	3	2	1
58034	Büdelsdorf, Stadt	-	12	16	37	23	4
58035	Bünsdorf	0	19	10	13	1	1
58036	Christiansholm	-	5	0	1	1	-
58037	Dänischenhagen	1	19	5	113	16	2
58038	Dätgen	-	15	0	5	4	-
58039	Damendorf	-	10	0	1	1	-

3. Siedlungsflächen nach regionaler Gliederung in Schleswig-Holstein am 31.12.2019

Schl.-Nr.	Land KREISELFREIE STADT Kreis Gemeinde	Bodenfläche insgesamt	Darunter				
			Siedlungs- flächen	davon			
				Wohnen	Gewerbe, Industrie	Halde	Bergbaubetrieb
				(10000)	(11000)	(12000)	(13000)
Hektar							
58040	Damp	1 381	148	38	22	-	-
58042	Dörphof	1 502	82	27	8	-	-
58043	Eckernförde, Stadt	2 138	759	377	111	-	-
58044	Ehndorf	1 468	67	23	17	-	-
58045	Eisendorf	550	33	14	6	-	-
58046	Ellerdorf	1 020	51	21	15	-	-
58047	Elsdorf-Westermühlen	2 748	130	63	12	-	-
58048	Embühren	745	29	10	3	-	-
58049	Emkendorf	3 896	127	65	6	-	-
58050	Felde	1 388	130	81	11	-	-
58051	Felm	1 533	62	38	2	-	-
58052	Fleckeby	1 231	104	74	4	-	-
58053	Flintbek	1 757	268	151	47	-	-
58054	Fockbek	2 665	378	199	78	3	-
58055	Friedrichsgraben	538	7	2	0	-	-
58056	Friedrichsholm	713	36	16	1	-	-
58057	Gammelby	834	66	19	15	-	-
58058	Gettorf	935	290	153	44	-	-
58059	Gnutz	2 293	103	49	14	-	-
58061	Gokels	1 064	60	31	4	-	-
58062	Grael	574	56	11	4	-	-
58063	Grevenkrug	415	62	7	3	-	-
58064	Groß Buchwald	895	33	11	3	-	-
58065	Groß Vollstedt	902	64	35	5	-	-
58066	Groß Wittensee	2 360	91	45	6	-	-
58067	Güby	1 190	120	23	2	-	-
58068	Haale	1 303	54	24	1	-	-
58069	Haby	579	31	19	4	-	-
58070	Hamdorf	3 059	120	53	7	-	-
58071	Hamweddel	967	54	23	9	-	-
58072	Hanerau-Hademarschen	1 463	186	117	24	-	-
58073	Haßmoor	1 031	32	13	2	-	-
58074	Heinkenborstel	755	20	5	-	-	-
58075	Hörsten	883	17	3	2	-	-
58076	Hoffeld	662	16	5	0	-	-
58077	Hohenwestedt	1 818	297	145	83	-	-
58078	Hohn	3 195	166	91	20	-	-
58080	Holtsee	2 172	97	44	6	-	-
58081	Holzunge	519	29	17	2	0	-
58082	Holzdorf	1 735	71	40	4	-	-
58083	Hütten	691	24	11	1	-	-
58084	Hummelfeld	798	31	9	3	-	-
58085	Jahrsdorf	887	26	10	2	-	-
58086	Jevenstedt	4 555	216	109	23	1	-
58087	Karby	209	31	22	2	-	-
58088	Klein Wittensee	430	20	10	2	-	-
58089	Königshügel	626	17	8	0	-	-
58090	Kosel	3 000	163	61	4	-	-
58091	Krogaspe	1 182	131	16	1	-	-
58092	Kronshagen	534	303	173	25	-	-

noch: 3. Siedlungsflächen nach regionaler Gliederung in Schleswig–Holstein am 31.12.2019

Schl.–Nr.	Land KREISEFREIE STADT Kreis Gemeinde	noch: Darunter					Friedhof (19000)
		noch: davon					
		Tagebau, Grube, Steinbruch (15000)	Fläche gemischter Nutzung (16000)	Fläche besonderer funkt. Prägung (17000)	Sport, Freizeit, Erholung (18000)	darunter	
						Grünanlage (18400)	
		Hektar					
58040	Damp	-	19	6	63	16	-
58042	Dörphof	-	21	1	24	4	-
58043	Eckernförde, Stadt	0	12	134	114	82	10
58044	Ehndorf	-	18	1	9	8	-
58045	Eisendorf	6	4	0	3	1	-
58046	Ellerdorf	-	13	0	2	2	-
58047	Elsdorf–Westermühlen	-	46	5	4	2	-
58048	Embühren	0	15	0	0	0	-
58049	Emkendorf	2	38	4	11	10	1
58050	Felde	0	23	4	9	3	1
58051	Felm	0	16	2	4	1	0
58052	Fleckeby	-	12	3	9	2	2
58053	Flintbek	-	28	13	23	15	5
58054	Fockbek	16	51	9	19	9	2
58055	Friedrichsgraben	-	5	-	0	0	-
58056	Friedrichsholm	-	16	1	2	0	-
58057	Gammelby	22	9	0	1	0	-
58058	Gettorf	2	17	14	55	47	5
58059	Gnutz	-	32	1	8	2	1
58061	Gokels	0	11	1	12	-	1
58062	Grael	31	10	0	1	1	-
58063	Grevenkrug	46	6	-	0	0	-
58064	Groß Buchwald	-	19	0	0	0	-
58065	Groß Vollstedt	7	11	1	5	1	1
58066	Groß Wittensee	-	25	2	12	3	1
58067	Güby	45	11	1	37	3	0
58068	Haale	-	26	1	2	1	-
58069	Haby	0	6	1	1	0	-
58070	Hamdorf	5	48	2	2	1	3
58071	Hamweddel	-	15	0	7	5	-
58072	Hanerau–Hademarschen	-	24	9	8	4	4
58073	Haßmoor	-	16	1	0	-	0
58074	Heinkenborstel	-	14	0	0	0	-
58075	Hörsten	-	5	0	7	7	-
58076	Hoffeld	-	11	0	-	-	-
58077	Hohenwestedt	1	30	16	17	4	6
58078	Hohn	-	23	27	4	2	2
58080	Holtsee	1	42	1	4	0	-
58081	Holzbunge	-	5	0	4	1	-
58082	Holzdorf	5	20	0	1	0	-
58083	Hütten	-	11	0	0	0	1
58084	Hummelfeld	0	16	0	2	1	-
58085	Jahrsdorf	2	13	0	0	0	-
58086	Jevenstedt	0	55	4	22	8	2
58087	Karby	-	1	2	3	0	2
58088	Klein Wittensee	-	7	0	1	1	-
58089	Königshügel	0	9	0	-	-	-
58090	Kosel	29	15	1	51	14	1
58091	Krogaspe	-	18	4	92	8	-
58092	Kronshagen	-	19	16	44	36	26

3. Siedlungsflächen nach regionaler Gliederung in Schleswig-Holstein am 31.12.2019

Schl.-Nr.	Land KREISEFREIE STADT Kreis Gemeinde	Bodenfläche insgesamt	Darunter				
			Siedlungs- flächen	davon			
				Wohnen	Gewerbe, Industrie	Halde	Bergbaubetrieb
				(10000)	(11000)	(12000)	(13000)
Hektar							
58093	Krummwisch	1 391	61	27	2	-	-
58094	Langwedel	2 422	200	60	8	-	-
58096	Lindau	2 518	109	62	4	-	-
58097	Lohe-Föhrden	1 603	107	21	6	-	-
58098	Loop	835	33	6	7	-	-
58099	Loose	1 311	45	24	3	-	-
58100	Lütjenwestedt	2 232	61	21	4	2	-
58101	Luhnstedt	1 534	39	21	2	-	-
58102	Goosefeld	984	53	27	5	-	-
58103	Meezen	876	34	17	1	-	-
58104	Melsdorf	589	113	45	43	-	-
58105	Mielkendorf	778	80	41	5	0	-
58106	Mörel	869	22	11	1	-	-
58107	Molfsee	718	238	156	4	-	-
58108	Mühbrook	530	52	22	9	0	-
58109	Negenharrie	1 244	42	13	5	-	-
58110	Neudorf-Bornstein	1 417	63	43	2	-	-
58111	Neu Duvenstedt	571	23	6	3	-	-
58112	Neuwittenbek	1 312	68	43	5	-	-
58113	Nienborstel	1 648	56	33	5	-	-
58115	Nindorf	1 403	61	34	4	-	-
58116	Noer	1 389	76	28	1	-	-
58117	Nortorf, Stadt	1 277	313	153	64	-	-
58118	Nübbel	1 402	86	57	5	-	-
58119	Oldenbüttel	797	82	13	57	-	-
58120	Oldenhütten	433	14	6	1	-	-
58121	Osdorf	1 987	157	76	8	-	-
58122	Ostenfeld (Rendsburg)	727	41	23	2	-	-
58123	Osterby	984	65	36	6	-	-
58124	Osterrönfeld	1 789	275	134	88	1	-
58125	Osterstedt	1 095	51	26	4	2	-
58126	Ottendorf	355	41	26	0	-	-
58127	Owschlag	3 931	285	129	32	-	-
58128	Padenstedt	1 460	121	48	15	-	-
58129	Prinzenmoor	560	21	8	0	-	-
58130	Quarnbek	1 618	110	66	7	-	-
58131	Rade b. Hohenwestedt	321	14	10	-	-	-
58132	Rade b. Rendsburg	652	26	7	3	-	-
58133	Reesdorf	307	23	3	10	-	-
58134	Remmels	949	43	21	5	-	-
58135	Rendsburg, Stadt	2 375	977	383	295	-	-
58136	Rickert	552	50	33	3	-	-
58137	Rieseby	3 885	140	83	7	-	-
58138	Rodenbek	709	40	22	4	-	-
58139	Rumohr	860	51	30	9	0	-
58140	Schacht-Audorf	652	230	130	55	-	-
58141	Schierensee	918	39	20	-	-	-
58142	Schinkel	1 021	66	39	5	-	-
58143	Schmalstede	481	59	9	2	-	-
58144	Schönbek	613	29	8	0	-	-

noch: 3. Siedlungsflächen nach regionaler Gliederung in Schleswig–Holstein am 31.12.2019

Schl.–Nr.	Land KREISELFREIE STADT Kreis Gemeinde	noch: Darunter						
		noch: davon						
		Tagebau, Grube, Steinbruch	Fläche gemischter Nutzung	Fläche besonderer funkt. Prägung	Sport, Freizeit, Erholung	darunter		Friedhof
						Grünanlage		
		(15000)	(16000)	(17000)	(18000)	(18400)	(19000)	
Hektar								
58093	Krummwisch	1	25	2	4	0	-	
58094	Langwedel	68	19	2	43	2	1	
58096	Lindau	0	40	1	2	2	-	
58097	Lohe–Föhrden	-	18	18	44	1	-	
58098	Loop	-	13	0	6	6	-	
58099	Loose	-	15	1	2	0	0	
58100	Lütjenwestedt	1	29	0	2	1	1	
58101	Luhnstedt	0	15	0	1	-	-	
58102	Goosefeld	1	17	1	2	2	-	
58103	Meezen	3	9	0	4	0	-	
58104	Melsdorf	1	12	3	8	5	-	
58105	Mielkendorf	9	11	1	10	10	3	
58106	Mörel	-	9	0	1	-	-	
58107	Molfsee	-	13	30	34	27	-	
58108	Mühbrook	0	8	0	14	11	-	
58109	Negenharrie	5	18	0	0	-	-	
58110	Neudorf–Bornstein	0	12	1	4	2	-	
58111	Neu Duvenstedt	0	11	1	2	2	-	
58112	Neuwittenbek	-	17	1	2	1	0	
58113	Nienborstel	0	14	1	3	0	-	
58115	Nindorf	1	16	0	5	4	-	
58116	Noer	-	26	1	20	2	0	
58117	Nortorf, Stadt	-	28	13	50	40	5	
58118	Nübbel	0	18	2	3	0	1	
58119	Oldenbüttel	1	11	1	0	0	-	
58120	Oldenhütten	0	6	0	1	0	-	
58121	Osdorf	22	30	5	15	10	1	
58122	Ostenfeld (Rendsburg)	5	9	1	1	1	1	
58123	Osterby	-	14	1	6	1	-	
58124	Osterrönfeld	1	18	12	20	15	2	
58125	Osterstedt	0	16	0	2	0	-	
58126	Ottendorf	-	10	3	2	1	-	
58127	Owschlag	70	43	4	6	2	1	
58128	Padenstedt	-	21	1	36	16	-	
58129	Prinzenmoor	-	10	0	2	0	-	
58130	Quarnbek	-	17	1	17	12	1	
58131	Rade b. Hohenwestedt	-	3	0	1	-	-	
58132	Rade b. Rendsburg	0	9	0	7	6	0	
58133	Reesdorf	-	4	0	4	0	-	
58134	Remmels	-	15	0	1	0	-	
58135	Rendsburg, Stadt	1	45	100	134	103	18	
58136	Rickert	1	10	1	3	2	-	
58137	Rieseby	6	32	3	7	3	2	
58138	Rodenbek	0	11	1	2	0	-	
58139	Rumohr	0	12	1	0	0	-	
58140	Schacht–Audorf	6	4	5	28	19	2	
58141	Schierensee	-	11	0	8	7	-	
58142	Schinkel	-	15	2	4	1	1	
58143	Schmalstede	33	13	0	1	0	-	
58144	Schönbek	8	12	0	1	1	-	

3. Siedlungsflächen nach regionaler Gliederung in Schleswig-Holstein am 31.12.2019

Schl.-Nr.	Land KREISELFREIE STADT Kreis Gemeinde	Bodenfläche insgesamt	Darunter				
			Siedlungs- flächen	davon			
				Wohnen	Gewerbe, Industrie	Halde	Bergbaubetrieb
				(10000)	(11000)	(12000)	(13000)
Hektar							
58145	Schönhorst	355	30	12	2	-	-
58146	Schülldorf	1 299	54	25	2	-	-
58147	Schülp b. Nortorf	985	61	31	8	-	-
58148	Schülp b. Rendsburg	1 072	76	42	6	-	-
58150	Schwedeneck	2 855	218	96	7	-	-
58151	Seefeld	677	36	17	4	-	-
58152	Sehestedt	1 525	66	33	15	-	-
58153	Sören	650	17	8	1	-	-
58154	Sophienhamm	592	22	16	0	-	-
58155	Stafstedt	1 183	46	18	3	1	-
58156	Steenfeld	1 148	54	20	5	-	-
58157	Strande	1 373	115	51	20	-	-
58158	Tackesdorf	765	13	5	-	-	-
58159	Tappendorf	669	36	17	5	-	-
58160	Techelsdorf	434	8	4	0	-	-
58161	Thaden	1 198	42	12	3	-	-
58162	Thumbby	2 739	55	28	1	-	-
58163	Timmaspe	1 536	66	42	1	-	-
58164	Todenbüttel	1 178	94	46	9	-	-
58165	Tüttendorf	1 774	78	43	5	-	-
58166	Waabs	3 327	245	60	12	-	-
58167	Wapelfeld	811	42	13	3	-	-
58168	Warder	871	192	22	3	-	-
58169	Wasbek	2 349	182	77	37	-	-
58170	Wattenbek	605	106	70	17	0	-
58171	Westensee	3 692	133	67	1	-	-
58172	Westerrönfeld	778	220	123	45	-	-
58173	Windeby	1 477	86	42	8	-	-
58174	Winnemark	958	55	24	4	-	-
58175	Ahlefeld-Bistensee	1 004	47	20	4	-	-
059	Schleswig-Flensburg	207 128	14 729	6 825	2 124	43	-
59001	Alt Bennebek	1 409	39	11	1	1	-
59002	Arnis, Stadt	45	15	7	2	-	-
59005	Bergenhäusen	1 822	70	33	4	-	-
59006	Böel	1 366	67	33	4	-	-
59008	Böklund	788	97	60	13	-	-
59009	Börm	1 871	89	37	7	-	-
59010	Bollingstedt	2 705	130	67	17	-	-
59012	Borgwedel	995	92	41	5	-	-
59018	Busdorf	535	118	60	27	-	-
59019	Dannewerk	1 666	140	46	11	-	-
59020	Dörpstedt	1 661	63	29	4	1	-
59023	Ellingstedt	2 149	82	35	8	-	-
59024	Erfde	3 395	151	76	12	1	-
59026	Fahrdorf	1 200	135	81	11	-	-
59032	Geltorf	808	23	16	0	-	-
59034	Grödersby	665	26	13	3	-	-
59035	Groß Rheide	1 537	77	36	7	1	-
59037	Havetoft	1 453	71	48	1	-	-
59039	Hollingstedt	1 751	90	45	3	-	-

noch: 3. Siedlungsflächen nach regionaler Gliederung in Schleswig–Holstein am 31.12.2019

Schl.–Nr.	Land	noch: Darunter					Friedhof
		noch: davon					
		Tagebau, Grube, Steinbruch	Fläche gemischter Nutzung	Fläche besonderer funkt. Prägung	Sport, Freizeit, Erholung	darunter	
						Grünanlage	
		(15000)	(16000)	(17000)	(18000)	(18400)	
Hektar							
58145	Schönhorst	-	13	0	4	-	-
58146	Schülldorf	12	12	0	3	1	-
58147	Schülp b. Nortorf	1	13	0	7	1	-
58148	Schülp b. Rendsburg	4	17	1	7	2	0
58150	Schwedeneck	1	42	33	38	14	1
58151	Seefeld	-	14	0	1	0	-
58152	Sehestedt	2	11	1	3	1	1
58153	Sören	-	8	0	1	0	-
58154	Sophienhamm	-	5	0	0	-	-
58155	Stafstedt	-	24	0	1	0	-
58156	Steenfeld	0	27	0	1	1	-
58157	Strande	2	12	2	29	28	-
58158	Tackesdorf	0	7	0	0	0	-
58159	Tappendorf	0	11	0	2	1	-
58160	Techelsdorf	0	4	0	0	-	-
58161	Thaden	4	17	0	4	0	-
58162	Thumbby	0	18	1	6	4	2
58163	Timmaspe	0	17	2	1	0	1
58164	Todenbüttel	0	27	4	6	2	2
58165	Tüttendorf	-	25	2	3	2	-
58166	Waabs	0	24	13	135	6	1
58167	Wapelfeld	-	6	1	19	19	-
58168	Warder	75	8	0	84	15	-
58169	Wasbek	-	49	4	13	7	2
58170	Wattenbek	1	10	2	5	3	-
58171	Westensee	8	33	2	21	9	2
58172	Westerrönfeld	13	7	7	23	14	2
58173	Windeby	7	16	2	10	3	0
58174	Winnemark	1	13	4	8	4	-
58175	Ahlefeld–Bistensee	-	16	0	7	2	-
059	Schleswig–Flensburg	596	3 186	568	1 297	603	91
59001	Alt Bennebek	0	21	0	6	-	-
59002	Arnis, Stadt	-	3	1	2	0	1
59005	Bergenhusen	-	28	1	3	1	1
59006	Böel	-	24	2	3	2	1
59008	Böklund	-	10	7	7	2	1
59009	Börm	-	41	1	2	1	0
59010	Bollingstedt	-	39	1	6	3	-
59012	Borgwedel	0	7	0	38	2	-
59018	Busdorf	6	7	9	8	2	2
59019	Dannewerk	25	28	25	4	1	-
59020	Dörpstedt	-	27	1	2	1	-
59023	Ellingstedt	1	36	1	1	1	-
59024	Erfde	0	50	4	6	0	2
59026	Fahrdorf	-	21	4	19	12	-
59032	Geltorf	-	7	0	-	-	-
59034	Grödersby	-	6	3	1	-	-
59035	Groß Rheide	-	29	0	2	1	1
59037	Havetoft	-	15	3	4	2	1
59039	Hollingstedt	0	22	1	17	15	2

3. Siedlungsflächen nach regionaler Gliederung in Schleswig–Holstein am 31.12.2019

Schl.–Nr.	Land KREISELFREIE STADT Kreis Gemeinde	Bodenfläche insgesamt	Darunter				
			Siedlungs- flächen	davon			
				Wohnen	Gewerbe, Industrie	Halde	Bergbaubetrieb
				(10000)	(11000)	(12000)	(13000)
Hektar							
59041	Hüsby	968	49	28	4	-	-
59042	Idstedt	1 335	133	40	36	-	-
59043	Jagel	1 189	202	31	17	-	-
59044	Jübek	1 558	173	81	21	-	-
59045	Kappeln, Stadt	4 333	531	259	115	-	-
59049	Klappholz	822	45	27	5	-	-
59050	Klein Bennebek	2 563	67	24	4	-	-
59051	Klein Rheide	1 282	53	15	6	-	-
59053	Kropp	3 194	446	160	105	-	-
59055	Loit	669	29	14	2	-	-
59056	Lottorf	578	21	12	3	0	-
59057	Lürschau	1 651	106	46	31	-	-
59058	Meggerdorf	2 412	70	28	4	0	-
59060	Mohrkirch	1 442	83	42	5	-	-
59062	Neuberend	442	63	46	2	-	-
59063	Norderbrarup	398	42	25	1	-	-
59065	Nottfeld	318	16	8	0	-	-
59067	Oersberg	709	27	10	1	-	-
59068	Rabenkirchen–Faulück	1 421	86	33	1	-	-
59070	Rügge	601	24	12	-	-	-
59072	Saustrup	814	25	9	1	-	-
59073	Schaalby	2 500	124	66	28	-	-
59074	Scheggerott	632	34	19	1	-	-
59075	Schleswig, Stadt	2 430	914	414	219	3	-
59076	Schnarup–Thumby	1 073	49	25	2	-	-
59077	Schuby	2 394	220	91	46	1	-
59078	Selk	1 007	104	41	3	-	-
59079	Silberstedt	3 791	221	89	24	1	-
59080	Steinfeld	873	61	36	8	-	-
59081	Stolk	1 454	66	40	2	-	-
59082	Struxdorf	1 340	68	31	4	0	-
59083	Süderbrarup	2 006	282	163	45	3	-
59084	Süderfarenstedt	915	33	20	3	-	-
59086	Taarstedt	1 369	81	39	8	-	-
59087	Tetenhusen	2 319	79	33	5	0	-
59088	Tielen	1 334	43	12	2	-	-
59090	Tolk	1 044	97	41	2	-	-
59092	Treia	2 172	128	75	20	-	-
59093	Uelsby	1 059	40	23	3	2	-
59094	Ulsnis	1 981	84	48	4	-	-
59095	Wagersrott	563	22	10	-	-	-
59096	Wohlde	1 443	56	23	0	-	-
59097	Twedt	1 252	55	22	5	-	-
59098	Nübel	1 834	101	59	8	-	-
59101	Tastrup	416	24	18	0	-	-
59102	Ahneby	380	17	9	1	-	-
59103	Ausacker	913	45	21	2	-	-
59105	Böxlund	440	31	6	2	-	-
59106	Dollerup	1 308	83	38	4	-	-
59107	Eggebek	1 668	342	74	174	-	-

noch: 3. Siedlungsflächen nach regionaler Gliederung in Schleswig–Holstein am 31.12.2019

Schl.–Nr.	Land KREISELFREIE STADT Kreis Gemeinde	noch: Darunter					Friedhof
		noch: davon					
		Tagebau, Grube, Steinbruch	Fläche gemischter Nutzung	Fläche besonderer funkt. Prägung	Sport, Freizeit, Erholung	darunter	
						Grünanlage	
		(15000)	(16000)	(17000)	(18000)	(18400)	
Hektar							
59041	Hüsby	1	15	1	1	0	-
59042	Idstedt	37	13	1	5	3	1
59043	Jagel	125	9	3	16	6	0
59044	Jübek	-	46	5	17	3	1
59045	Kappeln, Stadt	-	48	38	67	24	3
59049	Klappholz	-	12	0	1	0	-
59050	Klein Bennebek	-	33	1	4	0	-
59051	Klein Rheide	19	11	1	-	-	-
59053	Kropp	49	57	30	40	22	5
59055	Loit	-	12	0	1	0	0
59056	Lottorf	-	5	0	0	0	-
59057	Lürschau	0	17	1	11	7	-
59058	Meggerdorf	-	35	1	2	-	-
59060	Mohrkirch	-	30	1	4	2	-
59062	Neuberend	-	6	1	8	2	-
59063	Norderbrarup	10	3	0	1	1	1
59065	Nottfeld	-	6	1	1	-	-
59067	Oersberg	-	12	1	2	2	1
59068	Rabenkirchen–Faulück	-	22	0	29	1	1
59070	Rügge	-	11	0	1	1	-
59072	Saustrup	-	14	0	1	1	-
59073	Schaalby	1	20	2	7	1	1
59074	Scheggerott	-	13	0	0	0	-
59075	Schleswig, Stadt	-	34	99	129	83	15
59076	Schnarup–Thumby	-	19	1	2	1	0
59077	Schuby	20	38	14	8	2	2
59078	Selk	34	16	3	6	2	-
59079	Silberstedt	0	70	22	14	5	2
59080	Steinfeld	-	14	2	1	0	-
59081	Stolk	-	22	0	3	1	-
59082	Struxdorf	-	27	1	3	2	1
59083	Süderbrarup	-	37	15	18	12	1
59084	Süderfahrenstedt	-	9	0	1	0	-
59086	Taarstedt	0	29	0	3	2	1
59087	Tetenhusen	0	36	0	3	1	1
59088	Tielen	17	12	0	0	0	-
59090	Tolk	0	20	4	29	2	1
59092	Treia	-	23	4	4	2	1
59093	Uelsby	-	9	1	1	1	0
59094	Ulsnis	-	29	1	2	1	1
59095	Wagersrott	-	12	0	1	1	-
59096	Wohlde	0	28	1	3	3	0
59097	Twedt	-	27	0	1	0	0
59098	Nübel	0	28	1	4	0	1
59101	Tastrup	-	5	0	1	1	-
59102	Ahneby	-	7	0	0	0	-
59103	Ausacker	-	21	0	1	1	-
59105	Böxlund	14	7	2	-	-	-
59106	Dollerup	-	28	4	8	4	-
59107	Eggebek	-	27	5	60	25	1

3. Siedlungsflächen nach regionaler Gliederung in Schleswig-Holstein am 31.12.2019

Schl.-Nr.	Land KREISELFREIE STADT Kreis Gemeinde	Bodenfläche insgesamt	Darunter				
			Siedlungs- flächen	davon			
				Wohnen	Gewerbe, Industrie	Halde	Bergbaubetrieb
				(10000)	(11000)	(12000)	(13000)
Hektar							
59109	Esgrus	1 807	84	38	2	-	-
59112	Gelting	2 002	153	82	11	-	-
59113	Glücksburg (Ostsee), Stadt	3 968	325	187	11	-	-
59115	Großenwiehe	3 020	197	93	23	-	-
59116	Großsolt	2 507	135	68	6	0	-
59118	Grundhof	1 157	74	38	11	-	-
59120	Harrislee	1 892	463	244	90	18	-
59121	Hasselberg	1 131	83	40	3	-	-
59123	Hörup	1 815	95	25	21	-	-
59124	Holt	1 342	32	11	5	-	-
59126	Hürup	1 620	96	49	19	-	-
59127	Husby	1 931	135	79	11	0	-
59128	Janneby	1 449	52	18	6	-	-
59129	Jardelund	1 663	125	13	16	-	-
59131	Jerrishoe	1 600	77	32	5	-	-
59132	Jörl	1 969	103	41	17	-	-
59136	Kronsgaard	592	35	15	2	-	-
59137	Langballig	1 541	96	58	9	-	-
59138	Langstedt	1 317	65	36	6	-	-
59141	Maasbüll	771	51	24	5	-	-
59142	Maasholm	842	57	32	2	-	-
59143	Medelby	975	76	33	6	-	-
59144	Meyn	1 240	79	27	7	0	-
59145	Munkbrarup	1 327	70	40	4	-	-
59147	Nieby	807	27	12	3	-	-
59148	Niesgrau	989	55	28	6	-	-
59149	Nordhackstedt	1 247	70	17	20	-	-
59151	Osterby	1 235	68	19	5	-	-
59152	Pommerby	555	30	10	5	-	-
59154	Rabel	884	34	25	2	-	-
59155	Rabenholz	580	28	13	4	-	-
59157	Ringsberg	525	30	17	3	-	-
59158	Schafflund	1 909	182	86	36	-	-
59159	Sieverstedt	3 101	158	69	18	7	-
59161	Sörup	4 432	285	167	43	0	-
59162	Sollerup	1 298	58	20	9	-	-
59163	Stangheck	1 000	31	14	5	-	-
59164	Steinberg	1 629	91	55	3	-	-
59167	Sterup	1 715	111	55	14	-	-
59168	Stoltebüll	1 640	70	36	6	-	-
59169	Süderhackstedt	1 015	36	17	1	-	-
59171	Tarp	1 636	294	152	68	-	-
59173	Wallsbüll	1 323	65	37	8	-	-
59174	Wanderup	2 864	196	81	21	-	-
59176	Wees	1 274	118	67	18	-	-
59177	Weesby	2 144	82	31	16	-	-
59178	Westerholz	1 471	60	41	2	-	-
59179	Lindewitt	5 328	208	77	21	-	-
59182	Freienwill	1 530	104	56	8	-	-
59183	Handewitt	7 772	852	327	222	2	-

noch: 3. Siedlungsflächen nach regionaler Gliederung in Schleswig-Holstein am 31.12.2019

Schl.-Nr.	Land KREISELFREIE STADT Kreis Gemeinde	noch: Darunter					Friedhof
		noch: davon					
		Tagebau, Grube, Steinbruch	Fläche gemischter Nutzung	Fläche besonderer funkt. Prägung	Sport, Freizeit, Erholung	darunter	
						Grünanlage	
		(15000)	(16000)	(17000)	(18000)	(18400)	
Hektar							
59109	Esgrus	-	35	1	6	4	1
59112	Gelting	-	35	3	20	13	1
59113	Glücksburg (Ostsee), Stadt	-	18	41	65	9	3
59115	Großenwiehe	-	65	3	12	6	1
59116	Großsolt	1	48	4	7	1	1
59118	Grundhof	0	21	0	2	1	1
59120	Harrislee	-	30	30	47	39	4
59121	Hasselberg	-	27	1	11	1	0
59123	Hörup	2	42	1	5	1	-
59124	Holt	-	16	-	-	-	-
59126	Hürup	-	24	3	2	0	0
59127	Husby	0	31	4	9	3	1
59128	Janneby	-	28	-	1	0	-
59129	Jardelund	0	31	0	63	63	-
59131	Jerrishoe	-	32	0	8	1	-
59132	Jörl	10	27	5	2	2	1
59136	Kronsgaard	-	8	0	10	1	-
59137	Langballig	-	15	5	10	5	-
59138	Langstedt	1	20	1	2	1	-
59141	Maasbüll	4	17	1	1	0	0
59142	Maasholm	-	3	10	10	0	-
59143	Medelby	-	16	3	16	6	1
59144	Meyn	0	40	0	5	3	-
59145	Munkbrarup	-	14	1	10	6	1
59147	Nieby	-	5	0	8	3	-
59148	Niesgrau	-	15	0	6	1	-
59149	Nordhackstedt	-	29	1	3	2	1
59151	Osterby	16	22	0	6	6	-
59152	Pommerby	1	7	0	7	-	-
59154	Rabel	-	5	0	1	1	-
59155	Rabenholz	-	9	0	2	2	-
59157	Ringsberg	-	11	0	0	0	-
59158	Schafflund	-	37	7	17	11	-
59159	Sieverstedt	9	45	3	7	3	1
59161	Sörup	-	55	6	12	5	3
59162	Sollerup	-	26	0	3	0	-
59163	Stangheck	-	10	0	2	2	-
59164	Steinberg	-	20	1	13	3	-
59167	Sterup	-	37	3	1	1	1
59168	Stoltebüll	-	27	1	1	1	-
59169	Süderhackstedt	-	16	0	2	1	-
59171	Tarp	-	31	17	26	16	1
59173	Wallsbüll	2	11	1	6	1	0
59174	Wanderup	24	51	4	14	9	1
59176	Wees	1	22	3	7	3	-
59177	Weesby	3	32	0	1	0	-
59178	Westerholz	0	11	0	5	2	-
59179	Lindewitt	3	91	3	12	3	-
59182	Freienwill	12	23	1	4	3	1
59183	Handewitt	80	127	19	74	46	2

3. Siedlungsflächen nach regionaler Gliederung in Schleswig-Holstein am 31.12.2019

Schl.-Nr.	Land KREISELFREIE STADT Kreis Gemeinde	Bodenfläche insgesamt	Darunter				
			Siedlungs- flächen	davon			
				Wohnen	Gewerbe, Industrie	Halde	Bergbaubetrieb
				(10000)	(11000)	(12000)	(13000)
Hektar							
59184	Oeversee	3 627	337	125	62	-	-
59185	Mittelangeln	4 496	321	203	30	-	-
59186	Steinbergkirche	3 572	216	125	12	-	-
59187	Boren	3 015	143	80	9	-	-
59188	Stapel	3 267	149	76	10	1	-
59189	Brodersby-Goltoft	1 345	94	59	9	-	-
060	Segeberg	134 447	13 266	6 025	1 971	24	-
60002	Alveslohe	2 156	266	81	12	-	-
60003	Armstedt	892	39	18	6	1	-
60004	Bad Bramstedt, Stadt	2 414	589	278	64	-	-
60005	Bad Segeberg, Stadt	1 887	622	315	128	-	-
60006	Bahrenhof	571	20	9	1	-	-
60007	Bark	2 043	161	43	18	3	-
60008	Bebensee	668	40	27	0	-	-
60009	Bimöhlen	1 724	89	31	2	-	-
60010	Blunk	1 069	49	21	12	-	-
60011	Boostedt	2 711	282	129	19	-	-
60012	Bornhöved	1 412	211	95	45	-	-
60013	Borstel	512	18	6	1	-	-
60014	Buchholz, Forstgutsbezirk	4 091	2	0	0	-	-
60015	Bühnsdorf	415	20	9	2	-	-
60016	Daldorf	1 516	114	23	34	-	-
60017	Damsdorf	774	141	9	25	4	-
60018	Dreggers	279	5	2	-	-	-
60019	Ellerau	709	195	111	43	-	-
60020	Fahrenkrug	621	89	42	22	-	-
60021	Föhren-Barl	923	29	11	1	-	-
60022	Fredesdorf	589	24	11	1	0	-
60023	Fuhlendorf	649	35	17	5	-	-
60024	Geschendorf	570	31	18	3	-	-
60025	Glasau	1 883	75	32	9	-	-
60026	Gönnebek	1 486	85	15	3	-	-
60027	Großenaspe	4 562	215	83	20	-	-
60028	Groß Kummerfeld	3 019	137	72	11	-	-
60029	Groß Niendorf	1 068	37	21	2	-	-
60030	Groß Rönnau	638	70	20	4	-	-
60031	Hagen	820	44	18	3	-	-
60033	Hardebek	1 001	42	19	1	-	-
60034	Hartenholm	1 538	121	80	6	-	-
60035	Hasenkrug	520	22	16	1	-	-
60036	Hasenmoor	1 776	78	30	2	0	-
60037	Heidmoor	1 824	24	12	0	-	-
60038	Heidmühlen	1 783	71	32	5	-	-
60039	Henstedt-Ulzburg	3 946	960	512	215	-	-
60040	Hitzhusen	793	66	47	6	-	-
60041	Högersdorf	495	33	15	2	5	-
60042	Hüttblek	275	26	19	0	-	-
60043	Itzstedt	713	85	59	9	-	-
60044	Kaltenkirchen, Stadt	2 311	783	314	241	1	-
60045	Kattendorf	984	49	32	0	-	-

noch: 3. Siedlungsflächen nach regionaler Gliederung in Schleswig–Holstein am 31.12.2019

Schl.–Nr.	Land	noch: Darunter					Friedhof
		noch: davon					
		Tagebau, Grube, Steinbruch	Fläche gemischter Nutzung	Fläche besonderer funkt. Prägung	Sport, Freizeit, Erholung	darunter	
						Grünanlage	
		(15000)	(16000)	(17000)	(18000)	(18400)	
Hektar							
59184	Oeversee	62	60	8	20	11	1
59185	Mittelangeln	1	57	10	17	10	2
59186	Steinbergkirche	0	54	8	14	5	2
59187	Boren	-	41	2	12	3	-
59188	Stapel	-	32	17	11	5	2
59189	Brodersby-Goltoft	0	20	1	5	1	-
060	Segeberg	895	1 939	639	1 674	635	96
60002	Alveslohe	-	40	4	128	5	-
60003	Armstedt	-	13	0	1	1	-
60004	Bad Bramstedt, Stadt	1	30	52	155	38	8
60005	Bad Segeberg, Stadt	-	28	70	70	35	11
60006	Bahrenhof	-	10	-	1	1	-
60007	Bark	79	16	1	2	2	-
60008	Bebensee	-	12	1	1	0	-
60009	Bimöhlen	-	30	3	23	1	-
60010	Blunk	5	10	0	1	0	-
60011	Boostedt	7	22	70	31	5	3
60012	Bornhöved	4	22	6	34	11	4
60013	Borstel	1	6	0	5	1	-
60014	Buchholz, Forstgutsbezirk	-	1	0	-	-	-
60015	Bühnsdorf	-	7	0	1	1	-
60016	Daldorf	11	17	1	27	3	-
60017	Damsdorf	92	8	1	3	-	0
60018	Dreggers	-	3	-	-	-	-
60019	Ellerau	-	23	5	13	8	-
60020	Fahrenkrug	0	13	2	9	4	-
60021	Föhren–Barl	-	15	0	1	1	-
60022	Fredesdorf	0	10	0	1	1	-
60023	Fuhlendorf	-	13	0	0	0	-
60024	Geschendorf	-	8	0	2	0	0
60025	Glasau	4	22	2	5	2	1
60026	Gönnebek	-	63	1	2	2	-
60027	Großenaspe	36	61	6	8	3	1
60028	Groß Kummerfeld	1	39	3	12	1	-
60029	Groß Niendorf	-	12	1	1	0	-
60030	Groß Rönnau	17	27	1	0	0	-
60031	Hagen	-	17	0	7	4	-
60033	Hardebek	-	17	0	5	3	-
60034	Hartenholm	1	24	3	7	4	1
60035	Hasenkrug	-	6	1	0	0	-
60036	Hasenmoor	-	37	4	4	2	-
60037	Heidmoor	-	10	0	2	0	-
60038	Heidmühlen	1	18	1	13	3	1
60039	Henstedt–Ulzburg	-	84	40	104	67	5
60040	Hitzhusen	-	8	2	3	0	-
60041	Högersdorf	5	5	0	0	0	-
60042	Hüttnbek	-	5	0	1	0	-
60043	Itzstedt	-	7	2	7	3	-
60044	Kaltenkirchen, Stadt	29	20	52	117	91	9
60045	Kattendorf	-	13	0	3	1	-

3. Siedlungsflächen nach regionaler Gliederung in Schleswig-Holstein am 31.12.2019

Schl.-Nr.	Land KREISELFREIE STADT Kreis Gemeinde	Bodenfläche insgesamt	Darunter				
			Siedlungs- flächen	davon			
				Wohnen	Gewerbe, Industrie	Halde	Bergbaubetrieb
				(10000)	(11000)	(12000)	(13000)
Hektar							
60046	Kayhude	525	62	40	6	-	-
60047	Kisdorf	2 451	248	109	17	-	-
60048	Klein Gladebrügge	467	36	20	9	-	-
60049	Klein Rönna	453	88	50	4	-	-
60050	Krems II	1 125	57	20	4	-	-
60051	Kükels	845	59	20	2	-	-
60052	Latendorf	1 794	57	24	5	-	-
60053	Leezen	1 498	120	57	17	-	-
60054	Lentförden	2 008	152	75	9	-	-
60056	Mönkloh	1 252	27	16	-	-	-
60057	Mözen	772	32	16	1	-	-
60058	Nahe	1 037	131	68	19	-	-
60059	Negernbötzel	1 697	81	39	4	-	-
60060	Nehms	1 532	59	24	1	-	-
60061	Neuengörs	1 340	65	29	13	-	-
60062	Neversdorf	722	49	37	1	-	-
60063	Norderstedt, Stadt	5 810	2 127	1 059	467	10	-
60064	Nützen	2 162	192	40	38	-	-
60065	Oering	909	73	45	10	-	-
60066	Oersdorf	665	51	36	4	-	-
60067	Pronstorf	3 631	130	63	13	-	-
60068	Rickling	3 894	221	85	10	-	-
60069	Rohlstorf	1 968	81	45	5	-	-
60070	Schackendorf	785	60	27	6	-	-
60071	Schieren	636	23	10	2	-	-
60072	Schmalensee	868	42	18	1	-	-
60073	Schmalfeld	1 933	142	67	12	-	-
60074	Schwissel	444	40	12	2	-	-
60075	Seedorf	4 894	189	88	12	-	-
60076	Seth	1 055	97	66	4	-	-
60077	Sievershütten	708	62	42	3	-	-
60079	Stipsdorf	351	17	8	-	-	-
60080	Stocksee	1 138	161	22	0	-	-
60081	Strukdorf	730	19	8	0	-	-
60082	Struvenhütten	1 288	82	49	2	-	-
60084	Stuvenborn	798	49	28	4	-	-
60085	Sülfeld	2 605	281	113	10	-	-
60086	Tarbek	1 002	113	7	2	-	-
60087	Tensfeld	765	220	26	49	-	-
60088	Todesfelde	1 725	70	34	8	-	-
60089	Trappenkamp	345	195	103	46	-	-
60090	Travenhorst	856	28	10	1	-	-
60091	Traventhal	537	33	16	2	-	-
60092	Wahlstedt, Stadt	1 575	393	213	86	-	-
60093	Wakendorf I	534	31	13	4	-	-
60094	Wakendorf II	1 280	74	50	2	-	-
60095	Weddelbrook	1 406	86	33	10	-	-
60096	Weede	1 641	70	34	7	-	-
60097	Wensin	2 017	125	30	5	-	-
60098	Westerrade	562	34	18	3	-	-

noch: 3. Siedlungsflächen nach regionaler Gliederung in Schleswig–Holstein am 31.12.2019

Schl.–Nr.	Land KREISELFREIE STADT Kreis Gemeinde	noch: Darunter					Friedhof
		noch: davon					
		Tagebau, Grube, Steinbruch	Fläche gemischter Nutzung	Fläche besonderer funkt. Prägung	Sport, Freizeit, Erholung	darunter	
						Grünanlage	
		(15000)	(16000)	(17000)	(18000)	(18400)	
Hektar							
60046	Kayhude	-	12	1	3	1	-
60047	Kisdorf	-	44	6	70	7	2
60048	Klein Gladebrügge	0	6	0	1	-	-
60049	Klein Rönnau	-	1	1	31	5	-
60050	Krems II	10	19	0	4	1	-
60051	Kükels	24	11	0	2	1	-
60052	Latendorf	6	20	0	1	0	-
60053	Leezen	6	20	7	11	3	2
60054	Lentförhden	21	20	4	23	4	-
60056	Mönkloh	-	8	0	3	2	-
60057	Mözen	-	12	1	2	1	-
60058	Nahe	1	24	6	12	3	1
60059	Negernbötzel	7	27	1	4	0	-
60060	Nehms	0	31	0	2	1	-
60061	Neuengörs	-	17	2	3	2	1
60062	Neversdorf	-	5	0	5	2	-
60063	Norderstedt, Stadt	8	130	128	304	191	21
60064	Nützen	89	17	2	6	1	-
60065	Oering	0	9	1	8	4	1
60066	Oersdorf	-	4	1	6	4	-
60067	Pronstorf	1	42	4	6	3	1
60068	Rickling	10	47	42	24	14	2
60069	Rohlstorf	-	22	4	5	5	1
60070	Schackendorf	-	21	2	5	2	-
60071	Schieren	-	10	0	1	1	-
60072	Schmalensee	8	12	0	3	-	-
60073	Schmalfeld	-	47	3	11	5	2
60074	Schwissel	21	4	0	1	0	-
60075	Seedorf	0	74	5	8	3	1
60076	Seth	-	15	2	8	1	1
60077	Sievershütten	0	9	2	6	2	1
60079	Stipsdorf	-	4	2	3	2	-
60080	Stocksee	116	11	0	11	5	-
60081	Strukdorf	-	9	0	1	0	-
60082	Struvenhütten	-	24	1	8	4	-
60084	Stuvenborn	-	15	0	2	1	-
60085	Sülfeld	37	33	26	59	8	3
60086	Tarbek	89	14	0	0	0	-
60087	Tensfeld	116	15	1	14	0	-
60088	Todesfelde	-	19	2	6	2	-
60089	Trappenkamp	1	11	11	21	8	2
60090	Travenhorst	-	11	3	3	3	-
60091	Traventhal	0	7	0	8	1	-
60092	Wahlstedt, Stadt	1	34	22	27	14	10
60093	Wakendorf I	-	11	0	2	0	-
60094	Wakendorf II	0	17	1	4	1	-
60095	Weddelbrook	0	26	3	14	0	-
60096	Weede	-	26	0	3	1	-
60097	Wensin	-	15	1	74	2	-
60098	Westerrade	-	10	0	3	0	-

3. Siedlungsflächen nach regionaler Gliederung in Schleswig-Holstein am 31.12.2019

Schl.-Nr.	Land KREISELFREIE STADT Kreis Gemeinde	Bodenfläche insgesamt	Darunter				
			Siedlungs- flächen	davon			
				Wohnen	Gewerbe, Industrie	Halde	Bergbaubetrieb
				(10000)	(11000)	(12000)	(13000)
Hektar							
60099	Wiemersdorf	1 755	94	53	7	-	-
60100	Winsen	408	36	19	4	-	-
60101	Wittenborn	619	109	35	29	-	-
061	Steinburg	105 570	8 148	3 749	1 219	7	-
61001	Aasbüttel	451	15	7	-	-	-
61002	Aebtissinwisch	304	10	4	0	-	-
61003	Agethorst	610	18	9	2	-	-
61004	Altenmoor	612	26	14	0	-	-
61005	Auifer	512	14	4	0	-	-
61006	Bahrenfleth	1 476	66	37	2	-	-
61007	Beidenfleth	1 360	70	30	7	-	-
61008	Bekdorf	170	6	4	0	-	-
61010	Bekmünde	290	13	6	2	-	-
61011	Besdorf	737	27	15	2	-	-
61012	Blomesche Wildnis	691	50	27	4	-	-
61013	Bokelrehm	269	14	8	1	-	-
61014	Bokhorst	587	19	7	1	-	-
61015	Borsfleth	1 520	62	30	4	-	-
61016	Breitenberg	290	23	12	1	-	-
61017	Breitenburg	1 048	238	41	21	-	-
61018	Brokdorf	1 979	109	41	27	-	-
61019	Brokstedt	1 262	124	75	14	-	-
61020	Büttel	1 108	117	2	104	0	-
61021	Christinenthal	337	14	3	1	-	-
61022	Dägeling	753	107	41	54	-	-
61023	Dammfleth	1 610	56	14	11	-	-
61024	Drage	1 356	29	13	1	-	-
61025	Ecklak	1 560	105	17	56	-	-
61026	Elskop	734	21	9	0	-	-
61027	Engelbrechtsche Wildnis	513	56	30	2	-	-
61028	Fitzbek	1 024	34	18	2	-	-
61029	Glückstadt, Stadt	2 275	413	199	111	-	-
61030	Grevenkop	964	35	11	5	-	-
61031	Gribbohm	1 323	39	19	1	-	-
61033	Hadenfeld	235	13	5	2	-	-
61034	Heiligenstedten	897	97	47	8	-	-
61035	Heiligenstedtenerkamp	85	31	26	1	-	-
61036	Hennstedt	1 033	58	26	6	-	-
61037	Herzhorn	1 243	68	44	1	-	-
61038	Hingstheide	383	10	1	1	-	-
61039	Hodorf	749	27	9	1	-	-
61040	Hohenaspe	1 408	116	69	16	-	-
61041	Hohenfelde	1 795	89	36	8	-	-
61042	Hohenlockstedt	4 560	379	165	64	-	-
61043	Holstenniendorf	1 209	53	20	2	-	-
61044	Horst (Holstein)	2 906	323	168	64	0	-
61045	Huje	554	21	12	1	-	-
61046	Itzehoe, Stadt	2 803	1 108	543	229	-	-
61047	Kaaks	856	48	19	0	-	-
61048	Kaisborstel	297	10	2	-	-	-

noch: 3. Siedlungsflächen nach regionaler Gliederung in Schleswig–Holstein am 31.12.2019

Schl.–Nr.	Land	noch: Darunter					Friedhof
		noch: davon					
		Tagebau, Grube, Steinbruch	Fläche gemischter Nutzung	Fläche besonderer funkt. Prägung	Sport, Freizeit, Erholung	darunter	
						Grünanlage	
		(15000)	(16000)	(17000)	(18000)	(18400)	
Hektar							
60099	Wiemersdorf	-	26	2	5	2	-
60100	Winsen	5	5	1	2	2	-
60101	Wittenborn	23	5	1	16	4	-
061	Steinburg	393	1 725	269	708	351	80
61001	Aasbüttel	-	8	1	-	-	-
61002	Aebtissinwisch	-	6	0	-	-	-
61003	Agethorst	1	5	0	1	1	-
61004	Altenmoor	-	12	-	1	1	-
61005	Auifer	-	10	-	-	-	-
61006	Bahrenfleth	-	24	1	2	0	1
61007	Beidenfleth	-	30	1	2	1	0
61008	Bekdorf	-	2	-	0	0	-
61010	Bekmünde	-	4	0	-	-	-
61011	Besdorf	1	8	1	0	0	-
61012	Blomesche Wildnis	-	17	0	1	1	-
61013	Bokelrehm	0	4	-	-	-	-
61014	Bokhorst	1	9	0	1	1	-
61015	Borsfleth	-	22	2	4	4	-
61016	Breitenberg	-	6	1	2	0	1
61017	Breitenburg	41	10	7	118	19	-
61018	Brokdorf	-	26	2	14	8	0
61019	Brokstedt	0	18	4	11	2	2
61020	Büttel	-	2	1	8	8	-
61021	Christinenthal	2	7	0	0	0	-
61022	Dägeling	-	8	1	4	2	-
61023	Dammfleth	-	30	1	1	1	-
61024	Drage	-	15	0	0	0	-
61025	Ecklak	-	32	1	-	-	-
61026	Elskop	-	12	-	-	-	-
61027	Engelbrechtsche Wildnis	-	12	7	0	-	4
61028	Fitzbek	0	13	0	2	1	-
61029	Glückstadt, Stadt	-	16	29	52	31	5
61030	Grevenkop	-	19	0	-	-	-
61031	Gribbohm	-	17	1	0	-	-
61033	Hadenfeld	-	6	0	-	-	-
61034	Heiligenstedten	-	23	4	12	7	2
61035	Heiligenstedtenerkamp	0	1	0	2	0	0
61036	Hennstedt	0	17	1	7	3	1
61037	Herzhorn	-	19	2	2	-	-
61038	Hingstheide	-	8	0	-	-	-
61039	Hodorf	-	13	0	4	0	-
61040	Hohenaspe	-	22	2	4	1	2
61041	Hohenfelde	16	27	1	0	0	1
61042	Hohenlockstedt	10	82	10	45	18	4
61043	Holstenniendorf	-	24	0	6	0	-
61044	Horst (Holstein)	0	60	10	19	7	2
61045	Huje	0	8	0	0	0	-
61046	Itzehoe, Stadt	-	63	88	165	121	20
61047	Kaaks	5	18	1	3	1	-
61048	Kaisborstel	-	8	0	-	-	-

3. Siedlungsflächen nach regionaler Gliederung in Schleswig-Holstein am 31.12.2019

Schl.-Nr.	Land KREISELFREIE STADT Kreis Gemeinde	Bodenfläche insgesamt	Darunter				
			Siedlungs- flächen	davon			
				Wohnen	Gewerbe, Industrie	Halde	Bergbaubetrieb
				(10000)	(11000)	(12000)	(13000)
Hektar							
61049	Kellinghusen, Stadt	1 881	348	191	58	-	-
61050	Kiebitzreihe	870	107	74	7	-	-
61052	Kleve	557	42	27	3	-	-
61053	Kollmoor	333	7	2	0	-	-
61054	Krempdorf	565	25	10	3	-	-
61055	Krempe, Stadt	338	79	51	7	-	-
61056	Krempferheide	398	116	73	8	-	-
61057	Krempfermoor	155	24	18	3	-	-
61058	Kronsmoor	605	76	7	0	6	-
61059	Krummendiek	178	7	3	0	-	-
61060	Kudensee	304	11	7	1	-	-
61061	Lägerdorf	596	260	54	25	-	-
61062	Landrecht	413	17	6	3	-	-
61063	Landscheide	744	33	16	3	-	-
61064	Lockstedt	732	21	6	2	-	-
61065	Lohbarbek	624	45	26	3	-	-
61066	Looft	1 243	32	18	3	-	-
61067	Mehlbek	892	37	20	1	-	-
61068	Moordiek	630	16	6	0	-	-
61070	Moorhusen	467	9	3	1	-	-
61071	Mühlenbarbek	866	31	14	0	-	-
61072	Münsterdorf	512	92	55	2	-	-
61073	Neuenbrook	1 432	54	24	8	-	-
61074	Neuendorf b. Elmshorn	1 579	67	38	0	-	-
61076	Nienbüttel	416	14	5	1	-	-
61077	Nortorf	2 020	94	37	20	-	-
61078	Nutteln	697	23	11	2	-	-
61079	Oelixdorf	1 050	68	51	1	-	-
61080	Oeschebüttel	548	19	6	1	-	-
61081	Oldenborstel	424	14	8	1	-	-
61082	Oldendorf	1 035	69	44	7	-	-
61083	Ottenbüttel	1 006	69	27	1	-	-
61084	Peissen	1 017	58	9	1	-	-
61085	Pöschendorf	592	24	11	5	-	-
61086	Poyenberg	882	52	15	20	1	-
61087	Puls	1 090	49	21	2	-	-
61088	Quarnstedt	1 059	44	20	6	-	-
61089	Rade	392	12	4	0	-	-
61091	Reher	1 530	64	30	9	-	-
61092	Rethwisch	984	79	20	44	-	-
61093	Rosdorf	561	34	18	0	-	-
61095	Sankt Margarethen	1 279	59	32	3	-	-
61096	Sarlhusen	1 086	58	16	2	-	-
61097	Schenefeld	938	149	76	31	-	-
61098	Schlotfeld	480	25	11	1	-	-
61100	Silzen	669	34	8	0	-	-
61101	Sommerland	1 876	72	40	3	-	-
61102	Stördorf	741	21	10	1	-	-
61103	Störkathen	203	7	4	-	-	-
61104	Süderau	886	51	24	3	-	-

noch: 3. Siedlungsflächen nach regionaler Gliederung in Schleswig–Holstein am 31.12.2019

Schl.–Nr.	Land KREISELFREIE STADT Kreis Gemeinde	noch: Darunter						
		noch: davon						
		Tagebau, Grube, Steinbruch	Fläche gemischter Nutzung	Fläche besonderer funkt. Prägung	Sport, Freizeit, Erholung	darunter		Friedhof
						Grünanlage		
		(15000)	(16000)	(17000)	(18000)	(18400)	(19000)	
Hektar								
61049	Kellinghusen, Stadt	-	37	22	35	16	5	
61050	Kiebitzreihe	-	13	4	7	1	2	
61052	Kleve	-	10	0	2	1	-	
61053	Kollmoor	-	5	-	-	-	-	
61054	Krempdorf	-	12	0	-	-	-	
61055	Krempe, Stadt	-	4	5	11	6	1	
61056	Krempferheide	-	10	3	18	17	3	
61057	Krempfermoor	-	2	0	1	0	-	
61058	Kronsmoor	53	10	-	-	-	-	
61059	Krummendiek	-	3	0	-	-	0	
61060	Kudensee	-	2	0	0	0	0	
61061	Lägerdorf	159	6	5	10	5	2	
61062	Landrecht	-	8	0	0	0	-	
61063	Landscheide	-	12	0	2	-	-	
61064	Lockstedt	-	12	0	1	1	-	
61065	Lohbarbek	-	16	0	1	0	-	
61066	Looft	-	9	0	1	-	-	
61067	Mehlbek	0	12	0	2	1	1	
61068	Moordiek	-	10	0	-	-	-	
61070	Moorhusen	-	6	-	-	-	-	
61071	Mühlenbarbek	-	12	0	5	4	-	
61072	Münsterdorf	12	11	4	6	2	2	
61073	Neuenbrook	1	19	0	0	0	1	
61074	Neuendorf b. Elmshorn	-	27	1	1	0	0	
61076	Nienbüttel	0	7	0	0	0	-	
61077	Nortorf	-	36	0	1	1	-	
61078	Nutteln	-	9	0	1	0	-	
61079	Oelixdorf	-	6	3	8	4	-	
61080	Oeschebüttel	-	10	0	2	-	-	
61081	Oldenborstel	-	5	0	-	-	-	
61082	Oldendorf	-	14	1	2	0	1	
61083	Ottenbüttel	19	19	0	3	0	-	
61084	Peissen	20	23	0	4	2	-	
61085	Pöschendorf	1	7	0	0	0	-	
61086	Poyenberg	-	15	0	2	1	-	
61087	Puls	1	21	0	4	1	-	
61088	Quarnstedt	-	17	1	1	1	-	
61089	Rade	-	7	0	-	-	-	
61091	Reher	0	21	0	2	1	1	
61092	Rethwisch	-	10	1	5	3	-	
61093	Rosdorf	0	15	0	1	1	-	
61095	Sankt Margarethen	-	20	1	1	1	2	
61096	Sarlhusen	9	30	0	1	0	-	
61097	Schenefeld	-	21	8	11	6	3	
61098	Schlotfeld	5	8	0	0	0	-	
61100	Silzen	17	8	0	1	1	-	
61101	Sommerland	-	28	0	1	0	-	
61102	Stördorf	-	9	0	1	0	-	
61103	Störkathen	-	3	0	0	-	-	
61104	Süderau	-	21	1	1	1	1	

3. Siedlungsflächen nach regionaler Gliederung in Schleswig-Holstein am 31.12.2019

Schl.-Nr.	Land KREISELFREIE STADT Kreis Gemeinde	Bodenfläche insgesamt	Darunter				
			Siedlungs- flächen	davon			
				Wohnen	Gewerbe, Industrie	Halde	Bergbaubetrieb
				(10000)	(11000)	(12000)	(13000)
Hektar							
61105	Vaale	1 491	115	52	15	-	-
61106	Vaalermoor	622	19	7	0	-	-
61107	Wacken	710	104	65	13	-	-
61108	Warringholz	630	28	12	3	-	-
61109	Westermoor	944	30	14	0	-	-
61110	Wewelsfleth	2 454	100	52	10	-	-
61111	Wiedenborstel	452	6	2	-	-	-
61112	Willenscharen	761	24	7	0	-	-
61113	Wilster, Stadt	271	136	83	16	-	-
61114	Winseldorf	562	24	12	2	-	-
61115	Wittenbergen	459	17	7	1	-	-
61116	Wrist	1 012	112	70	7	-	-
61117	Wulfsmoor	878	39	15	2	-	-
61118	Kollmar	3 282	139	79	4	-	-
61119	Neuendorf-Sachsenbande	1 930	56	28	1	-	-
062	Stormarn	76 617	10 154	5 046	1 378	4	-
62001	Ahrensburg, Stadt	3 529	1 108	612	198	-	-
62003	Badendorf	611	40	28	0	-	-
62004	Bad Oldesloe, Stadt	5 259	855	385	186	-	-
62005	Bargfeld-Stegen	1 782	206	69	7	0	-
62006	Bargteheide, Stadt	1 582	514	260	97	3	-
62008	Barnitz	1 180	45	25	3	-	-
62009	Barsbüttel	2 468	490	226	112	-	-
62011	Braak	751	97	28	40	-	-
62014	Delingsdorf	809	73	43	4	-	-
62016	Elmenhorst	1 493	124	72	4	-	-
62018	Glinde, Stadt	1 121	611	239	150	-	-
62019	Grabau	914	61	26	4	-	-
62020	Grande	786	55	20	2	-	-
62021	Grönwohld	979	74	50	1	-	-
62022	Großensee	1 210	182	56	4	-	-
62023	Großhansdorf	1 120	311	239	11	-	-
62025	Hamberge	674	72	43	4	-	-
62026	Hamfelde	272	30	20	0	-	-
62027	Hammoor	782	51	29	2	-	-
62031	Heidekamp	349	20	15	0	-	-
62032	Heilshoop	850	38	19	3	-	-
62033	Hohenfelde	163	7	2	-	-	-
62035	Hoisdorf	1 604	206	120	8	-	-
62036	Jersbek	1 791	156	60	1	-	-
62039	Klein Wesenberg	874	46	22	2	-	-
62040	Köthel	385	18	13	0	-	-
62045	Lütjensee	1 405	173	116	9	-	-
62046	Meddewade	310	32	25	1	-	-
62048	Mönkhagen	731	42	21	5	-	-
62050	Neritz	466	26	11	1	-	-
62051	Nienwohld	919	24	14	1	-	-
62053	Oststeinbek	1 136	291	158	57	-	-
62056	Pölit	1 296	65	37	1	-	-
62058	Rausdorf	487	22	10	0	-	-

noch: 3. Siedlungsflächen nach regionaler Gliederung in Schleswig–Holstein am 31.12.2019

Schl.–Nr.	Land	noch: Darunter					
		noch: davon					
		Tagebau, Grube, Steinbruch	Fläche gemischter Nutzung	Fläche besonderer funkt. Prägung	Sport, Freizeit, Erholung	darunter	Friedhof
						Grünanlage	
		(15000)	(16000)	(17000)	(18000)	(18400)	(19000)
Hektar							
61105	Vaale	15	23	3	7	2	-
61106	Vaalermoor	-	11	0	-	-	-
61107	Wacken	0	12	5	6	2	3
61108	Warringholz	0	9	0	4	4	-
61109	Westermoor	-	15	0	0	-	-
61110	Wewelsfleth	-	29	4	6	4	-
61111	Wiedenborstel	-	4	0	-	-	-
61112	Willenscharen	-	14	1	2	2	-
61113	Wilster, Stadt	-	10	8	17	13	3
61114	Winseldorf	-	9	0	0	0	-
61115	Wittenbergen	-	9	0	-	-	-
61116	Wrist	-	19	4	11	5	1
61117	Wulfsmoor	-	21	0	1	0	-
61118	Kollmar	-	49	2	3	1	1
61119	Neuendorf–Sachsenbande	-	27	0	0	0	-
062	Stormarn	421	1 406	297	1 500	737	102
62001	Ahrensburg, Stadt	4	86	37	152	95	19
62003	Badendorf	-	9	1	2	0	-
62004	Bad Oldesloe, Stadt	-	99	43	126	103	15
62005	Bargfeld–Stegen	65	39	15	10	6	2
62006	Bargteheide, Stadt	8	54	22	62	44	8
62008	Barnitz	1	16	0	1	1	-
62009	Barsbüttel	45	60	10	34	19	4
62011	Braak	-	17	1	9	7	1
62014	Delingsdorf	-	13	0	12	8	-
62016	Elmenhorst	0	32	2	15	8	-
62018	Glinde, Stadt	24	21	24	144	42	8
62019	Grabau	6	20	1	4	2	0
62020	Grande	-	20	0	13	12	-
62021	Grönwohld	0	13	1	8	7	-
62022	Großensee	-	19	1	102	3	-
62023	Großhansdorf	-	22	14	22	18	3
62025	Hamberge	-	12	2	10	6	1
62026	Hamfelde	0	5	2	3	3	-
62027	Hammoor	-	17	0	3	1	-
62031	Heidekamp	-	4	0	1	1	-
62032	Heilshoop	-	14	0	1	1	-
62033	Hohenfelde	-	4	0	0	-	0
62035	Hoisdorf	-	39	1	38	6	-
62036	Jersbek	5	22	1	67	2	-
62039	Klein Wesenberg	-	15	2	4	4	2
62040	Köthel	-	4	0	1	1	-
62045	Lütjensee	1	17	7	22	9	2
62046	Meddewade	-	3	0	3	3	-
62048	Mönkhagen	-	13	0	3	1	-
62050	Neritz	-	11	0	2	0	-
62051	Nienwohld	0	8	-	1	1	-
62053	Oststeinbek	-	33	5	28	9	9
62056	Pölitz	-	20	0	6	3	-
62058	Rausdorf	-	8	0	4	3	-

3. Siedlungsflächen nach regionaler Gliederung in Schleswig-Holstein am 31.12.2019

Schl.-Nr.	Land KREISEFREIE STADT Kreis Gemeinde	Bodenfläche insgesamt	Darunter				
			Siedlungs- flächen	davon			
				Wohnen	Gewerbe, Industrie	Halde	Bergbaubetrieb
				(10000)	(11000)	(12000)	(13000)
Hektar							
62059	Rehhorst	1 618	50	21	2	-	-
62060	Reinbek, Stadt	3 126	864	476	132	-	-
62061	Reinfeld (Holstein), Stadt	1 737	324	174	70	-	-
62062	Rethwisch	1 324	70	34	2	-	-
62065	Rümpel	1 589	60	41	0	-	-
62069	Siek	1 247	150	56	43	-	-
62071	Stapelfeld	1 012	206	39	30	-	-
62076	Tangstedt	3 981	551	189	27	-	-
62078	Todendorf	1 281	67	41	3	-	-
62081	Tremsbüttel	1 033	84	58	0	-	-
62082	Trittau	2 858	352	179	80	-	-
62083	Westerau	1 537	61	30	2	-	-
62086	Witzhave	787	85	47	8	-	-
62087	Zarpen	1 169	69	43	1	-	-
62088	Brunsbek	1 442	86	50	1	-	-
62089	Lasbek	1 240	75	40	4	-	-
62090	Ammersbek	1 771	407	215	12	-	-
62091	Steinburg	2 390	146	80	2	0	-
62092	Travenbrück	2 647	127	59	9	-	-
62093	Feldhorst	1 548	44	17	3	-	-
62094	Wesenberg	1 194	111	40	30	-	-

noch: 3. Siedlungsflächen nach regionaler Gliederung in Schleswig-Holstein am 31.12.2019

Schl.-Nr.	Land KREISEFREIE STADT Kreis Gemeinde	noch: Darunter						
		noch: davon						
		Tagebau, Grube, Steinbruch	Fläche gemischter Nutzung	Fläche besonderer funkt. Prägung	Sport, Freizeit, Erholung	darunter		Friedhof
						Grünanlage		
		(15000)	(16000)	(17000)	(18000)	(18400)	(19000)	
Hektar								
62059	Rehhorst	-	23	0	4	2	0	
62060	Reinbek, Stadt	53	58	39	97	72	9	
62061	Reinfeld (Holstein), Stadt	-	31	17	29	21	3	
62062	Rethwisch	-	27	1	5	2	1	
62065	Rümpel	-	12	1	7	5	-	
62069	Siek	0	25	1	23	20	2	
62071	Stapelfeld	1	35	3	99	92	-	
62076	Tangstedt	175	64	6	88	12	2	
62078	Todendorf	-	19	1	2	1	-	
62081	Tremsbüttel	0	16	1	10	7	-	
62082	Trittau	6	39	11	33	22	4	
62083	Westerau	-	24	1	4	3	-	
62086	Witzhave	-	24	2	4	1	1	
62087	Zarpen	-	15	3	4	1	2	
62088	Brunsbek	9	20	0	5	1	-	
62089	Lasbek	-	24	1	7	3	-	
62090	Ammersbek	-	42	7	130	16	1	
62091	Steinburg	-	48	2	12	6	2	
62092	Travenbrück	13	31	7	7	5	1	
62093	Feldhorst	-	22	0	2	2	-	
62094	Wesenberg	5	19	1	16	16	-	

4. Verkehrsflächen nach regionaler Gliederung in Schleswig-Holstein am 31.12.2019

Schl.- Nr.	Land KREISFREIE STADT Kreis Gemeinde	Bodenfläche insgesamt	Darunter						
			Verkehrsfläche	davon					
				Straßen- verkehr	Weg	Platz	Bahn- verkehr	Flug- verkehr	Schiffs- verkehr
Hektar									
01	Schleswig-Holstein	1 580 054	69 070	45 358	16 173	1 446	3 382	2 374	337
001	FLensburg	5 302	758	514	43	25	94	73	7
002	KIEL	11 865	1 716	1 159	192	78	150	96	41
003	LÜBECK	21 419	2 001	1 201	278	71	229	140	83
004	NEUMÜNSTER	7 166	726	488	82	35	87	34	-
051	Dithmarschen	142 817	5 727	4 129	1 135	102	251	47	64
51001	Albersdorf	1 712	98	69	18	5	6	-	-
51002	Arkebek	692	37	30	4	-	3	-	-
51003	Averlak	906	18	13	5	-	-	-	0
51004	Bargenstedt	1 190	46	44	2	0	-	-	-
51005	Barkenholm	511	13	9	4	0	-	-	-
51006	Barlt	2 288	60	37	21	0	2	-	0
51008	Bergewörden	264	5	2	3	-	-	-	-
51010	Brickeln	607	42	14	7	0	20	-	-
51011	Brunsbüttel, Stadt	6 521	371	241	42	13	17	-	58
51012	Buchholz	1 456	54	38	13	-	3	-	-
51013	Büsum	848	84	61	9	9	1	-	3
51014	Büsumer Deichhausen	287	14	11	2	0	0	-	-
51015	Bunsoh	1 175	44	40	4	0	-	-	0
51016	Burg (Dithmarschen)	1 125	70	41	13	3	13	-	-
51017	Busenwirth	1 009	26	17	9	-	-	-	-
51019	Dellstedt	2 177	60	28	33	-	-	-	-
51020	Delve	1 584	49	23	27	0	-	-	-
51021	Diekhusen-Fahrstedt	746	28	23	5	0	-	-	-
51022	Dingen	701	24	19	3	-	2	-	-
51023	Dörpling	782	31	30	0	-	-	-	-
51024	Eddelak	921	34	28	3	0	3	-	-
51026	Eggstedt	1 279	45	40	5	-	-	-	-
51027	Elpersbüttel	3 017	79	61	7	5	5	-	-
51028	Epenwörden	1 352	51	43	4	-	5	-	-
51030	Fedderingen	969	31	30	1	-	-	-	-
51032	Frestedt	1 033	33	20	13	-	-	-	-
51033	Friedrichsgabekoog	862	23	16	7	0	-	-	-
51034	Friedrichskoog	5 327	158	121	32	4	-	-	1
51035	Gaushorn	645	21	13	8	-	-	-	-
51036	Glüsing	469	19	13	5	-	-	-	-
51037	Großenrade	1 040	41	22	20	-	-	-	-
51038	Groven	790	22	15	5	1	-	-	-
51039	Gudendorf	604	24	17	3	0	4	-	-
51043	Hedwigenkoog	1 636	44	23	21	0	-	-	-
51044	Heide, Stadt	3 197	276	184	60	12	20	-	-
51045	Hellschen-Heringsand-Unterschaar	702	19	17	2	-	-	-	-
51046	Helse	1 144	44	42	1	0	1	-	-
51047	Hemme	1 653	82	57	25	0	-	-	-
51048	Hemmingstedt	1 601	99	62	24	0	12	-	-
51049	Hennstedt	2 193	74	70	2	1	-	-	-
51050	Hillgroven	360	12	11	1	0	-	-	-

4. Verkehrsflächen nach regionaler Gliederung in Schleswig-Holstein am 31.12.2019

Schl.- Nr.	Land KREISFREIE STADT Kreis Gemeinde	Bodenfläche insgesamt	Darunter						
			Verkehrsfläche	davon					
				Straßen- verkehr	Weg	Platz	Bahn- verkehr	Flug- verkehr	Schiffs- verkehr
Hektar									
51051	Hochdonn	546	35	20	5	0	9	-	-
51052	Hövede	294	11	10	1	-	-	-	-
51053	Hollingstedt	974	30	16	14	0	-	-	-
51054	Immenstedt	309	12	11	1	0	-	-	-
51057	Kaiser-Wilhelm-Koog	1 305	30	24	6	-	-	-	-
51058	Karolinenkoog	1 755	40	31	8	0	-	-	-
51060	Kleve	1 281	30	28	2	-	-	-	0
51061	Krempel	482	17	10	5	-	2	-	-
51062	Kronprinzenkoog	2 884	78	59	18	0	-	-	-
51063	Krumstedt	1 589	55	44	11	0	-	-	-
51064	Kuden	1 137	45	40	5	0	-	-	-
51065	Lehe	1 863	46	20	22	0	4	-	-
51067	Lieth	466	16	14	1	1	-	-	-
51068	Linden	1 162	44	34	9	0	-	-	-
51069	Lohe-Rickelshof	539	45	43	1	0	-	-	-
51071	Lunden	465	26	17	5	1	4	-	-
51072	Marne, Stadt	483	53	45	3	2	3	-	-
51073	Marnerdeich	131	5	4	1	-	-	-	-
51074	Meldorf, Stadt	2 126	123	84	24	6	8	-	-
51075	Neuenkirchen	2 514	93	65	25	0	3	-	-
51076	Neufeld	1 040	39	29	9	0	-	-	1
51077	Neufelderkoog	977	25	19	6	0	-	-	0
51078	Nindorf	875	39	25	13	1	-	-	-
51079	Norddeich	690	28	17	11	0	-	-	-
51080	Norderheistedt	433	12	12	0	-	-	-	-
51081	Norderwörden	1 847	80	60	19	1	-	-	-
51082	Nordhastedt	2 656	139	104	26	2	7	-	-
51083	Odderade	1 127	30	16	13	-	-	-	-
51084	Oesterdeichstrich	464	30	13	3	-	2	13	-
51085	Offenbüttel	1 395	40	34	6	-	-	-	-
51086	Osterrade	1 709	47	39	9	-	-	-	-
51087	Ostrohe	666	32	22	10	-	-	-	-
51088	Pahlen	1 080	42	31	10	2	-	-	-
51089	Quickborn	695	38	15	11	-	12	-	-
51090	Ramhusen	480	16	15	1	-	-	-	-
51092	Rehm-Flehde-Bargen	1 463	47	23	16	0	8	-	-
51093	Reinsbüttel	683	24	15	6	-	2	-	-
51096	Sankt Annen	1 489	47	35	6	-	6	-	-
51097	Sankt Michaelisdonn	2 306	157	73	23	2	26	33	-
51098	Sarzbüttel	1 339	44	23	20	0	-	-	-
51099	Schafstedt	1 816	109	99	10	0	-	-	-
51100	Schalkholz	1 252	46	32	14	0	-	-	-
51102	Schlichting	1 250	40	34	6	0	-	-	-
51103	Schmedeswurth	591	19	15	4	0	-	-	-
51104	Schrum	501	16	14	2	-	-	-	-
51105	Schülp	927	32	27	5	-	-	-	-
51107	Stelle-Wittenwurth	1 071	59	26	27	-	7	-	-
51108	Strübbel	440	15	12	3	-	-	-	-
51109	Süderdeich	664	25	17	6	-	2	-	-
51110	Süderhastedt	1 574	61	56	5	0	-	-	-

4. Verkehrsflächen nach regionaler Gliederung in Schleswig-Holstein am 31.12.2019

Schl.- Nr.	Land KREISFREIE STADT Kreis Gemeinde	Bodenfläche insgesamt	Darunter						
			Verkehrsfläche	davon					
				Straßen- verkehr	Weg	Platz	Bahn- verkehr	Flug- verkehr	Schiffs- verkehr
Hektar									
51113	Wöhrden	2 177	95	73	23	0	-	-	-
51114	Tellingstedt	2 110	89	65	22	2	-	-	-
51117	Tielenhemme	1 268	23	19	4	0	-	-	-
51118	Trennewurth	779	24	20	4	-	-	-	-
51119	Volsemehusen	1 678	54	39	11	-	4	-	-
51120	Wallen	186	7	3	4	-	-	-	-
51121	Warwerort	458	17	13	2	2	-	-	-
51122	Weddingstedt	1 789	99	58	27	0	13	-	-
51125	Welmbüttel	760	27	12	14	0	-	-	-
51126	Wennbüttel	459	16	12	1	-	3	-	-
51127	Wesselburen, Stadt	513	36	32	2	1	2	-	-
51128	Wesselburener Deichhausen	507	16	12	4	-	-	-	-
51129	Wesselburenerkoog	2 189	45	35	9	1	-	-	-
51130	Wesseln	376	21	19	1	1	1	-	-
51131	Westerborstel	414	10	5	5	-	-	-	-
51132	Westerdeichstrich	750	27	20	4	2	-	-	-
51133	Wiemerstedt	508	17	16	0	-	-	-	-
51134	Windbergen	1 731	61	46	12	0	3	-	-
51135	Wolmersdorf	611	17	8	9	-	-	-	-
51136	Wrohm	1 145	54	46	6	1	-	-	0
51137	Nordermeldorf	3 410	107	96	3	8	-	-	-
51138	Tensbüttel-Röst	1 936	123	111	6	5	-	-	-
51139	Süderdorf	1 621	56	48	8	0	-	-	0
51140	Oesterwurth	1 419	47	30	14	0	3	-	-
51141	Süderheistedt	844	26	24	2	0	-	-	-
053	Herzogtum Lauenburg	126 307	5 281	3 096	1 830	68	269	13	5
53001	Albsfelde	418	6	5	1	-	-	-	-
53002	Alt Mölln	644	55	32	22	1	-	-	-
53003	Aumühle	348	40	24	5	1	11	-	-
53004	Bäk	430	16	10	5	0	-	-	-
53005	Bäla	650	18	10	8	0	-	-	-
53006	Basedow	747	28	17	11	-	-	-	-
53007	Basthorst	1 082	40	17	22	0	1	-	-
53008	Behlendorf	1 025	30	15	15	1	-	-	0
53009	Berkenthin	1 025	63	31	32	0	-	-	0
53010	Besenthal	1 265	69	37	31	1	-	-	-
53011	Bliestorf	1 035	33	22	11	-	-	-	-
53012	Börnsen	841	57	50	5	0	2	-	-
53013	Borstorf	864	26	11	15	-	-	-	-
53014	Breitenfelde	1 254	53	32	21	0	-	-	-
53015	Bröthen	1 069	37	16	16	-	4	-	-
53016	Brunsmark	429	17	7	10	-	-	-	-
53017	Brunstorf	1 376	46	22	24	-	-	-	-
53018	Buchholz	293	27	18	5	-	4	-	-
53019	Buchhorst	519	20	10	10	0	-	-	-
53020	Büchen	1 685	137	73	29	2	31	-	-
53021	Dahmker	204	8	4	5	0	-	-	-
53022	Dalldorf	605	39	7	25	-	7	-	-

4. Verkehrsflächen nach regionaler Gliederung in Schleswig-Holstein am 31.12.2019

Schl.- Nr.	Land KREISFREIE STADT Kreis Gemeinde	Bodenfläche insgesamt	Darunter						
			Verkehrsfläche	davon					
				Straßen- verkehr	Weg	Platz	Bahn- verkehr	Flug- verkehr	Schiffs- verkehr
Hektar									
53023	Dassendorf	794	42	38	5	0	-	-	-
53024	Düchelsdorf	301	6	2	3	-	-	-	-
53025	Duvensee	1 239	34	15	20	-	-	-	-
53026	Einhaus	253	18	10	5	0	3	-	-
53027	Elmenhorst	1 299	60	36	24	-	-	-	-
53028	Escheburg	891	58	36	18	0	3	-	-
53029	Fitzen	911	32	7	25	-	-	-	-
53030	Fredeburg	1 009	32	13	11	-	8	-	-
53031	Fuhlenhagen	574	29	23	6	-	-	-	-
53032	Geesthacht, Stadt	3 325	250	207	24	5	14	-	0
53033	Giesensdorf	273	9	4	5	-	-	-	-
53034	Göldenitz	515	16	8	7	-	-	-	-
53035	Göttin	521	31	14	16	-	-	-	-
53036	Grabau	410	21	9	11	-	1	-	-
53037	Grambek	1 266	75	22	38	1	1	13	-
53038	Grinau	274	8	6	2	-	-	-	-
53039	Groß Boden	270	12	9	3	-	-	-	-
53040	Groß Disnack	599	28	9	19	0	-	-	-
53041	Groß Grönau	490	35	28	6	1	-	-	-
53042	Groß Pampau	431	12	4	7	-	-	-	-
53043	Groß Sarau	1 708	141	114	15	1	11	-	-
53044	Groß Schenkenberg	652	19	18	1	0	-	-	-
53045	Grove	528	20	4	13	-	3	-	-
53046	Gudow	4 225	155	102	52	1	-	-	-
53047	Gülzow	1 707	46	23	22	0	-	-	-
53048	Güster	778	39	26	9	1	3	-	-
53049	Hamfelde	347	16	11	5	0	-	-	-
53050	Hamwarde	667	25	14	11	0	-	-	-
53051	Harmsdorf	357	16	9	6	1	-	-	-
53052	Havekost	591	28	12	10	-	6	-	-
53053	Hohenhorn	693	22	14	8	1	-	-	-
53054	Hollenbek	721	25	16	7	0	2	-	-
53056	Hornbek	589	44	31	10	0	2	-	-
53057	Horst	1 205	33	14	12	-	7	-	-
53058	Juliusburg	603	21	7	14	-	-	-	-
53059	Kankelau	421	19	13	6	-	-	-	-
53060	Kasseburg	789	55	44	11	0	-	-	-
53061	Kastorf	690	25	17	8	0	-	-	-
53062	Kittlitz	1 773	32	21	11	0	-	-	-
53064	Klein Pampau	417	15	10	5	0	-	-	-
53066	Klein Zecher	911	20	17	3	0	-	-	-
53067	Klempau	1 007	36	18	17	1	-	-	-
53068	Klinkrade	740	24	17	7	0	-	-	-
53069	Koberg	1 198	30	18	12	-	-	-	-
53070	Köthel	152	6	4	2	0	-	-	-
53071	Kollow	821	22	13	8	0	-	-	-
53072	Kröppelshagen-Fahrendorf	837	40	31	10	0	-	-	-
53073	Krüzen	824	36	21	16	-	-	-	-
53074	Krukow	794	27	11	16	0	-	-	-
53075	Krummesse	335	18	12	6	0	-	-	-

4. Verkehrsflächen nach regionaler Gliederung in Schleswig-Holstein am 31.12.2019

Schl.- Nr.	Land KREISFREIE STADT Kreis Gemeinde	Bodenfläche insgesamt	Darunter						
			Verkehrsfläche	davon					
				Straßen- verkehr	Weg	Platz	Bahn- verkehr	Flug- verkehr	Schiffs- verkehr
Hektar									
53076	Kuddewörde	735	40	24	16	0	-	-	-
53077	Kühsen	728	28	12	15	1	-	-	-
53078	Kulpin	607	13	8	6	-	-	-	-
53079	Labenz	575	20	12	7	1	-	-	-
53080	Langenlehsten	2 337	73	24	49	-	-	-	-
53081	Lankau	1 912	64	27	32	2	3	-	-
53082	Lanze	904	32	8	14	0	9	-	-
53083	Lauenburg/Elbe, Stadt	956	94	66	12	3	9	-	4
53084	Lehmrade	1 140	52	12	40	1	-	-	-
53085	Linau	966	31	22	9	0	-	-	-
53086	Lüchow	461	11	6	5	-	-	-	-
53087	Lüttau	1 124	33	14	18	1	-	-	-
53088	Mechow	443	10	7	3	-	-	-	-
53089	Möhnsen	747	43	32	11	1	-	-	-
53090	Mölln, Stadt	2 505	186	122	44	8	11	-	-
53091	Mühlenrade	374	14	10	4	0	-	-	-
53092	Müssen	1 146	51	26	12	0	13	-	-
53093	Mustin	1 188	31	19	11	-	-	-	-
53094	Niendorf bei Berkenthin	399	19	8	11	-	-	-	-
53095	Niendorf/Stecknitz	841	22	13	9	-	-	-	-
53096	Nusse	622	28	14	13	1	-	-	-
53097	Panten	1 383	41	24	16	0	-	-	-
53098	Pogeez	451	35	22	8	-	5	-	-
53099	Poggensee	544	19	11	8	0	-	-	-
53100	Ratzeburg, Stadt	3 029	139	103	17	6	13	-	-
53101	Ritzerau	1 111	25	9	16	0	-	-	-
53102	Römnitz	515	9	6	2	0	-	-	-
53103	Rondeshagen	951	25	15	10	0	-	-	-
53104	Roseburg	1 624	53	32	12	3	5	-	-
53105	Sachsenwald, Forstgutsbezirk	5 849	243	77	145	2	20	-	-
53106	Sahms	594	21	10	10	0	1	-	-
53107	Salem	2 510	72	43	28	1	-	-	-
53108	Sandesneben	613	23	19	4	0	-	-	-
53109	Schiphorst	815	21	11	10	-	-	-	-
53110	Schmilau	1 155	55	19	29	1	6	-	-
53111	Schnakenbek	1 302	40	21	17	1	-	-	0
53112	Schönberg	1 477	38	26	13	0	-	-	-
53113	Schretstaken	847	21	13	8	-	-	-	-
53114	Schürensöhlen	275	9	7	2	-	-	-	-
53115	Schulendorf	1 138	40	23	17	-	-	-	-
53116	Schwarzenbek, Stadt	1 155	120	80	21	5	13	-	-
53117	Seedorf	2 788	37	20	17	0	-	-	-
53118	Siebenbäumen	882	26	24	2	-	-	-	-
53119	Siebeneichen	468	26	12	9	0	5	-	-
53120	Sierksrade	400	12	8	4	-	-	-	-
53121	Sirksfelde	862	23	14	9	0	-	-	-
53122	Steinhorst	1 629	28	15	13	0	-	-	-
53123	Sterley	2 139	68	35	24	1	8	-	-
53124	Stubben	533	16	9	5	1	-	-	-
53125	Talkau	488	20	16	4	0	-	-	-

4. Verkehrsflächen nach regionaler Gliederung in Schleswig-Holstein am 31.12.2019

Schl.- Nr.	Land KREISFREIE STADT Kreis Gemeinde	Bodenfläche insgesamt	Darunter						
			Verkehrsfläche	davon					
				Straßen- verkehr	Weg	Platz	Bahn- verkehr	Flug- verkehr	Schiffs- verkehr
Hektar									
53126	Tramm	674	34	23	9	2	-	-	-
53127	Walksfelde	351	6	4	3	-	-	-	-
53128	Wangelau	652	18	8	10	-	-	-	-
53129	Wentorf bei Hamburg	687	77	69	4	1	3	-	-
53130	Wentorf (Amt Sandesneben-Nusse)	499	17	12	5	0	-	-	-
53131	Wiershop	515	18	13	5	-	-	-	-
53132	Witzeeze	1 046	47	24	17	0	5	-	0
53133	Wohltorf	597	45	29	10	1	6	-	-
53134	Woltersdorf	790	32	19	8	0	5	-	-
53135	Worth	607	17	13	4	0	-	-	-
53136	Ziethen	1 118	39	19	20	0	-	-	-
054	Nordfriesland	208 355	9 005	5 116	2 456	154	475	766	38
54001	Achtrup	2 990	102	63	32	0	6	-	-
54002	Ahrenshöft	879	34	31	3	-	-	-	-
54003	Ahrenviöl	1 011	31	27	4	-	-	-	-
54004	Ahrenviölfeld	729	30	21	4	-	5	-	-
54005	Alkersum	907	40	13	27	0	-	-	-
54006	Almdorf	570	30	18	9	-	4	-	-
54007	Arlewatt	557	15	13	2	0	-	-	-
54009	Aventoft	1 447	45	30	14	1	-	0	-
54010	Bargum	1 729	76	56	13	0	7	-	-
54011	Behrendorf	1 529	53	45	8	-	-	-	-
54012	Bohmstedt	1 335	62	53	9	0	-	-	-
54013	Bondelum	918	30	23	5	-	2	-	-
54014	Bordelum	3 471	163	105	44	1	10	3	-
54015	Borgsum	551	24	4	20	-	-	-	-
54016	Bosbüll	633	25	18	4	0	3	-	-
54017	Braderup	1 335	51	33	18	0	-	-	-
54018	Bramstedtlund	1 385	43	25	18	-	-	-	-
54019	Bredstedt, Stadt	975	83	55	16	2	6	3	-
54020	Brekum	1 007	66	35	24	2	5	-	-
54022	Dagebüll	3 692	165	102	44	8	6	-	4
54023	Drage	1 633	33	18	15	0	-	-	0
54024	Dreisdorf	1 770	74	26	48	0	-	-	-
54025	Dunsum	272	12	8	4	1	-	-	-
54026	Elisabeth-Sophien-Koog	518	14	9	5	-	-	-	-
54027	Eilhöft	782	26	14	11	0	-	-	-
54032	Fresendelf	260	10	6	4	-	-	-	-
54033	Friedrichstadt, Stadt	402	39	32	3	2	2	-	0
54034	Friedrich-Wilhelm-Lübke-Koog	1 349	42	30	11	-	0	-	-
54035	Garding, Kirchspiel	1 489	40	33	5	-	2	-	-
54036	Garding, Stadt	306	29	21	2	2	4	-	-
54037	Goldebek	1 018	35	31	5	-	-	-	-
54038	Goldelund	1 202	49	42	7	-	-	-	-
54039	Gröde	252	0	-	0	-	-	-	-
54040	Grothusenkoog	327	10	7	2	-	-	-	-
54041	Haselund	1 279	50	42	8	0	-	-	-
54042	Hattstedt	701	51	35	8	1	8	-	-

4. Verkehrsflächen nach regionaler Gliederung in Schleswig-Holstein am 31.12.2019

Schl.- Nr.	Land KREISFREIE STADT Kreis Gemeinde	Bodenfläche insgesamt	Darunter						
			Verkehrsfläche	davon					
				Straßen- verkehr	Weg	Platz	Bahn- verkehr	Flug- verkehr	Schiffs- verkehr
Hektar									
54043	Hattstedtermarsch	3 529	65	16	40	1	8	-	-
54045	Högel	1 628	54	46	7	-	-	-	-
54046	Hörnum (Sylt)	564	29	17	7	3	-	-	2
54048	Holm	400	15	6	7	-	1	-	-
54050	Hallig Hooge	578	13	10	3	0	-	-	0
54052	Horstedt	1 170	57	28	29	-	-	-	-
54054	Hude	354	14	7	6	0	-	-	-
54055	Humptrup	1 699	67	43	18	0	7	-	-
54056	Husum, Stadt	2 580	292	190	40	21	37	-	5
54057	Immenstedt	1 461	50	30	20	0	-	-	-
54059	Joldelund	1 912	70	55	15	-	-	-	-
54061	Kampen (Sylt)	843	48	22	22	4	-	-	1
54062	Karlum	1 446	73	21	52	0	-	-	-
54063	Katharinenheerd	841	21	13	4	0	4	-	-
54065	Klanxbüll	1 063	78	26	14	1	37	-	-
54068	Klixbüll	1 744	98	56	19	0	1	21	-
54070	Koldenbüttel	2 580	58	30	12	1	16	-	-
54071	Kolkerheide	210	6	5	1	-	-	-	-
54072	Kotzenbüll	777	25	18	5	0	2	-	-
54073	Ladelund	2 409	75	52	23	0	-	-	-
54074	Langeneß	1 157	20	8	10	0	1	-	0
54075	Langenhorn	4 740	228	166	50	2	10	-	-
54076	Leck	2 979	402	82	75	5	7	235	-
54077	Lexgaard	524	11	9	2	-	-	-	-
54078	List auf Sylt	1 842	58	39	15	4	-	-	0
54079	Löwenstedt	1 962	81	38	44	0	-	-	-
54080	Lütjenholm	1 071	38	34	4	0	-	-	-
54083	Midlum	850	32	8	24	0	-	-	-
54084	Mildstedt	871	56	43	7	0	6	-	-
54085	Nebel	1 195	39	22	14	3	-	-	0
54086	Neukirchen	3 158	119	84	30	1	5	-	-
54087	Nieblum	786	46	17	23	6	-	-	-
54088	Niebüll, Stadt	3 063	210	137	32	5	36	1	-
54089	Norddorf auf Amrum	589	18	14	3	1	-	-	-
54090	Norderfriedrichskoog	531	18	10	8	-	-	-	-
54091	Nordstrand	5 726	136	84	43	8	-	-	1
54092	Norstedt	1 350	43	39	4	-	-	-	-
54093	Ockholm	1 864	67	52	12	2	-	-	1
54094	Oevenum	1 087	43	6	37	0	-	-	-
54095	Oldenswort	4 584	116	86	16	1	13	-	-
54096	Oldersbek	1 082	48	31	15	0	2	-	-
54097	Olderup	994	34	21	13	-	-	-	-
54098	Oldsum	1 331	60	14	46	0	-	-	-
54099	Ostenfeld (Husum)	2 767	88	59	28	0	-	-	-
54100	Osterhever	1 850	47	32	14	-	-	-	-
54101	Oster-Ohrstedt	1 129	52	37	8	0	7	-	-
54103	Pellworm	3 745	91	63	24	1	-	1	1
54104	Poppenbüll	1 552	41	31	10	0	-	-	-
54105	Ramstedt	542	20	15	3	-	2	-	-
54106	Rantrum	1 369	71	48	18	0	4	-	-

4. Verkehrsflächen nach regionaler Gliederung in Schleswig-Holstein am 31.12.2019

Schl.- Nr.	Land KREISFREIE STADT Kreis Gemeinde	Bodenfläche insgesamt	Darunter						
			Verkehrsfläche	davon					
				Straßen- verkehr	Weg	Platz	Bahn- verkehr	Flug- verkehr	Schiffs- verkehr
Hektar									
54108	Reußenköge	4 591	114	62	50	3	-	-	-
54109	Risum-Lindholm	3 603	189	128	45	2	14	-	-
54110	Rodenäs	1 984	59	36	23	-	-	-	-
54113	Sankt Peter-Ording	2 835	140	97	24	9	9	2	-
54116	Schwabstedt	1 964	66	26	40	1	-	-	-
54118	Schwesing	1 563	65	42	18	1	3	-	-
54119	Seeth	1 376	50	21	23	6	-	-	-
54120	Simonsberg	1 748	48	19	28	2	-	-	-
54121	Sönnebüll	429	20	18	2	-	-	-	-
54123	Sollwitt	1 095	39	18	22	-	-	-	-
54124	Sprakebüll	1 137	36	25	7	0	3	-	-
54125	Stadum	1 974	82	40	39	3	-	-	-
54126	Stedesand	1 519	61	43	7	0	10	-	-
54128	Struckum	892	48	19	25	0	4	-	-
54129	Süderende	259	12	3	9	0	-	-	-
54130	Süderhöft	260	12	7	5	-	-	-	-
54131	Süderlügum	2 659	146	60	78	3	6	-	-
54132	Südermarsch	3 023	147	90	48	-	9	-	-
54134	Tating	2 949	97	66	17	1	7	6	-
54135	Tetenbüll	3 642	92	74	18	0	-	-	-
54136	Tinningstedt	891	80	18	9	-	-	53	-
54138	Tönning, Stadt	4 443	163	99	41	2	13	-	8
54140	Tümlauer Koog	620	17	9	8	-	-	-	-
54141	Uelvesbüll	1 023	28	23	5	-	-	-	-
54142	Uphusum	706	34	18	12	0	3	-	-
54143	Utersum	526	26	7	18	1	-	-	-
54144	Viöl	1 896	77	53	23	1	-	-	-
54145	Vollerwiek	462	13	8	5	0	-	-	-
54146	Vollstedt	618	29	24	5	0	-	-	-
54148	Welt	820	35	27	8	0	-	-	-
54149	Wenningstedt-Braderup (Sylt)	616	43	31	9	3	-	-	-
54150	Westerhever	1 332	32	13	18	1	-	-	0
54152	Wester-Ohrstedt	1 854	67	49	6	-	11	-	-
54154	Westre	1 914	66	36	30	0	-	-	-
54156	Winnert	1 888	54	33	21	0	-	-	-
54157	Wisch	305	12	7	3	-	2	-	-
54158	Witsum	159	6	3	4	-	-	-	-
54159	Wittbek	1 991	61	35	26	0	-	-	-
54160	Wittdün auf Amrum	261	19	7	3	1	-	-	7
54161	Witzwort	2 814	91	51	25	-	14	-	-
54162	Wobbenbüll	169	8	6	2	0	-	-	-
54163	Wrixum	756	33	9	24	0	-	-	-
54164	Wyk auf Föhr, Stadt	808	88	41	17	6	-	20	2
54165	Galmsbüll	4 905	135	110	21	0	4	-	-
54166	Emmelsbüll-Horsbüll	3 573	140	103	29	0	8	-	-
54167	Enge-Sande	2 482	89	43	44	0	2	-	-
54168	Sylt	5 731	809	217	76	18	76	419	3

4. Verkehrsflächen nach regionaler Gliederung in Schleswig-Holstein am 31.12.2019

Schl.- Nr.	Land KREISFREIE STADT Kreis Gemeinde	Bodenfläche insgesamt	Darunter						
			Verkehrsfläche	davon					
				Straßen- verkehr	Weg	Platz	Bahn- verkehr	Flug- verkehr	Schiffs- verkehr
				(20000)	(21000)	(22000)	(23000)	(24000)	(25000)
Hektar									
055	Ostholstein	139 302	5 228	3 475	1 257	173	279	19	25
55001	Ahrensböök	9 537	249	175	69	3	-	1	-
55002	Altenkrempe	3 664	95	55	31	1	8	-	-
55004	Bad Schwartau, Stadt	1 839	159	122	25	5	7	-	-
55006	Beschendorf	854	46	30	10	-	6	-	-
55007	Bosau	6 425	153	107	45	1	-	-	0
55010	Dahme	911	44	30	11	3	-	-	-
55011	Damlos	924	46	34	9	0	3	-	-
55012	Eutin, Stadt	4 139	240	165	46	16	13	-	0
55014	Göhl	2 124	37	24	9	0	3	-	-
55015	Gremersdorf	4 576	138	103	35	0	-	-	-
55016	Grömitz	5 109	181	110	56	12	-	-	3
55017	Großenbrode	2 099	111	70	23	3	13	-	2
55018	Grube	2 021	70	29	28	2	-	12	-
55020	Harmsdorf	1 782	23	13	10	0	-	-	-
55021	Heiligenhafen, Stadt	1 832	151	112	22	15	0	-	2
55022	Heringsdorf	2 955	70	46	17	2	5	-	-
55023	Kabelhorst	579	22	17	5	0	-	-	-
55024	Kasseedorf	3 392	79	49	29	0	-	-	-
55025	Kellenhusen (Ostsee)	817	40	20	17	4	-	-	-
55027	Lensahn	2 770	108	75	25	1	8	-	-
55028	Malente	6 907	222	127	59	4	32	-	-
55029	Manhagen	963	24	19	4	-	-	-	-
55031	Neukirchen	2 860	70	40	20	0	10	-	-
55032	Neustadt in Holstein, Stadt	1 973	178	110	29	10	17	0	11
55033	Oldenburg in Holstein, Stadt	3 969	211	156	35	10	10	-	-
55035	Ratekau	5 962	346	248	68	4	26	-	-
55036	Riepsdorf	2 581	64	26	38	0	-	-	-
55037	Schashagen	4 146	153	112	34	1	6	-	-
55038	Schönwalde am Bungsberg	3 912	90	60	29	1	-	-	-
55039	Sierksdorf	1 950	133	88	13	18	10	4	-
55040	Stockelsdorf	5 670	244	173	66	5	-	-	-
55041	Süsel	7 529	220	162	38	2	16	3	-
55042	Timmendorfer Strand	2 013	118	77	20	11	9	-	1
55043	Wangels	6 712	162	96	57	9	-	-	0
55044	Scharbeutz	5 254	294	219	40	8	27	-	-
55046	Fehmarn, Stadt	18 550	642	379	183	25	50	-	5
056	Pinneberg	66 425	3 655	2 203	1 063	92	157	123	17
56001	Appen	2 030	108	42	40	-	-	27	-
56002	Barmstedt, Stadt	1 717	99	60	31	3	5	-	-
56003	Bevern	804	34	28	6	-	-	-	-
56004	Bilsen	620	26	16	8	1	-	-	-
56005	Bönningstedt	1 205	66	51	7	2	6	-	-
56006	Bokel	1 602	46	17	28	1	-	-	-
56008	Bokholt-Hanredder	856	50	29	14	0	6	-	-
56009	Borstel-Hohenraden	1 488	65	29	36	0	-	-	-
56010	Brande-Hörnerkirchen	1 314	55	21	34	0	-	-	-

4. Verkehrsflächen nach regionaler Gliederung in Schleswig-Holstein am 31.12.2019

Schl.- Nr.	Land KREISFREIE STADT Kreis Gemeinde	Bodenfläche insgesamt	Darunter						
			Verkehrsfläche	davon					
				Straßen- verkehr	Weg	Platz	Bahn- verkehr	Flug- verkehr	Schiffs- verkehr
Hektar									
56011	Bullenkuhlen	393	16	7	9	0	-	-	-
56013	Ellerbek	911	50	38	12	1	0	-	-
56014	Ellerhoop	1 079	49	34	15	-	-	-	-
56015	Elmshorn, Stadt	2 136	295	227	26	17	26	-	0
56016	Groß Nordende	564	14	8	6	-	-	-	-
56017	Groß Offenseth-Aspern	1 056	39	20	20	-	-	-	-
56018	Halstenbek	1 258	124	83	14	4	24	-	-
56019	Haselau	1 889	30	16	14	-	-	-	0
56020	Haseldorf	1 808	45	22	22	1	-	-	0
56021	Hasloh	1 107	66	44	14	0	7	-	-
56022	Heede	1 548	58	26	29	-	2	-	-
56023	Heidgraben	538	39	27	10	1	1	-	-
56024	Heist	996	135	27	18	-	-	90	-
56025	Helgoland	421	23	5	8	1	-	5	5
56026	Hemdingen	1 641	69	36	33	0	-	-	-
56027	Hetlingen	2 410	31	17	15	0	-	-	0
56028	Holm	1 605	65	35	29	1	-	-	-
56029	Klein Nordende	1 079	55	26	26	0	3	-	-
56030	Klein Offenseth-Sparrieshoop	1 692	106	70	33	0	3	-	-
56031	Kölln-Reisiek	677	44	31	14	0	-	-	-
56032	Kummerfeld	650	44	28	15	0	-	-	-
56033	Seester	1 157	28	22	7	-	-	-	-
56034	Langeln	1 028	47	18	25	1	3	-	-
56035	Lutzhorn	2 172	75	33	42	0	-	-	-
56036	Moorrege	1 076	50	31	16	2	-	-	1
56037	Neuendeich	854	25	17	8	-	-	-	-
56038	Osterhorn	638	32	8	15	-	9	-	-
56039	Pinneberg, Stadt	2 154	255	188	40	11	15	-	0
56040	Prisdorf	523	33	17	9	0	6	-	-
56041	Quickborn, Stadt	4 316	272	166	80	14	13	-	-
56042	Raa-Besenbek	1 299	27	18	8	0	1	-	-
56043	Rellingen	1 318	127	112	13	2	-	-	-
56044	Schenefeld, Stadt	999	106	84	15	7	-	-	-
56045	Seestermühe	2 336	33	10	22	-	-	-	1
56046	Seeth-Ekholt	689	41	29	12	0	-	-	-
56047	Tangstedt	1 252	47	25	22	0	-	-	-
56048	Tornesch, Stadt	2 061	184	112	53	6	11	1	-
56049	Uetersen, Stadt	1 143	97	71	18	3	3	-	1
56050	Wedel, Stadt	3 381	189	112	51	12	5	-	9
56051	Westerhorn	937	41	13	22	0	5	-	-
057	Plön	108 356	3 292	2 250	839	70	128	-	5
57001	Ascheberg (Holstein)	2 094	54	32	8	1	13	-	-
57002	Barmissen	515	14	9	4	-	-	-	-
57003	Barsbek	873	20	10	11	0	-	-	-
57004	Behrendorf (Ostsee)	2 091	46	28	16	1	-	-	2
57005	Belau	1 489	35	20	8	0	7	-	-
57006	Bendfeld	441	10	6	4	-	-	-	-
57007	Blekendorf	3 835	91	65	22	3	2	-	-

4. Verkehrsflächen nach regionaler Gliederung in Schleswig-Holstein am 31.12.2019

Schl.- Nr.	Land KREISFREIE STADT Kreis Gemeinde	Bodenfläche insgesamt	Darunter						
			Verkehrsfläche	davon					
				Straßen- verkehr	Weg	Platz	Bahn- verkehr	Flug- verkehr	Schiffs- verkehr
Hektar									
57008	Bönebüttel	2 040	75	44	25	-	6	-	-
57009	Bösdorf	2 109	69	54	13	1	-	-	0
57010	Boksee	552	14	10	4	-	-	-	-
57011	Bothkamp	1 388	33	19	14	0	-	-	-
57012	Brodersdorf	363	17	14	3	0	-	-	-
57013	Dannau	912	25	18	7	-	-	-	-
57015	Dersau	750	22	15	6	1	-	-	-
57016	Dobersdorf	2 191	48	38	10	0	-	-	-
57017	Dörnick	430	15	10	0	-	5	-	-
57018	Fahren	360	7	5	2	-	-	-	-
57020	Fiefbergen	580	19	14	2	-	3	-	-
57021	Giekau	3 281	66	48	18	-	-	-	-
57022	Grebin	2 414	57	39	13	1	4	-	-
57023	Großbarkau	293	7	5	1	-	-	-	-
57024	Großharrie	1 317	42	23	18	-	-	-	-
57025	Heikendorf	1 472	109	87	19	2	-	-	0
57026	Helmstorf	1 273	29	22	7	-	1	-	-
57027	Högsdorf	1 093	35	21	10	0	5	-	-
57028	Höhdorf	563	16	11	5	0	0	-	-
57029	Hohenfelde	1 054	38	26	11	1	-	-	-
57030	Hohwacht (Ostsee)	875	37	28	5	3	2	-	-
57031	Honigsee	1 127	29	18	11	-	-	-	-
57032	Kalübbe	1 180	25	14	5	0	5	-	-
57033	Kirchbarkau	216	13	9	3	0	-	-	-
57034	Kirchnüchel	1 009	18	11	8	-	-	-	-
57035	Klamp	972	34	22	12	0	-	-	-
57037	Klein Barkau	419	21	19	3	0	-	-	-
57038	Kletkamp	1 152	20	12	7	-	2	-	-
57039	Köhn	1 315	31	19	11	0	-	-	-
57040	Krokau	445	11	8	3	0	-	-	-
57041	Krummbek	548	14	9	5	-	-	-	-
57042	Kühren	1 681	31	16	11	1	4	-	-
57043	Laboe	523	38	29	5	3	-	-	1
57044	Lammershagen	2 604	28	19	9	-	-	-	-
57045	Lebrade	1 859	37	26	11	-	-	-	-
57046	Lehmkuhlen	3 138	65	45	20	0	-	-	-
57047	Löptin	907	24	14	10	-	-	-	-
57048	Lütjenburg, Stadt	615	57	47	7	3	0	-	-
57049	Lutterbek	323	17	16	1	-	-	-	-
57050	Martensrade	1 954	33	24	8	0	-	-	-
57051	Mönkeberg	278	33	25	5	0	-	-	2
57052	Mucheln	1 428	26	18	8	-	-	-	-
57053	Nehnten	2 203	35	16	19	0	-	-	-
57054	Nettelsee	647	30	20	10	0	-	-	-
57055	Panker	2 280	84	49	33	2	-	-	-
57056	Passade	432	11	8	1	0	2	-	-
57057	Plön, Stadt	3 676	88	56	16	7	10	-	-
57058	Pohnsdorf	2 462	52	23	24	0	5	-	-
57059	Postfeld	833	24	18	6	-	-	-	-
57060	Prasdorf	477	12	8	4	0	0	-	-

4. Verkehrsflächen nach regionaler Gliederung in Schleswig-Holstein am 31.12.2019

Schl.- Nr.	Land KREISFREIE STADT Kreis Gemeinde	Bodenfläche insgesamt	Darunter								
			Verkehrsfläche	davon							
				Straßen- verkehr	Weg	Platz	Bahn- verkehr	Flug- verkehr	Schiffs- verkehr		
										(20000)	(21000)
Hektar											
57062	Preetz, Stadt	1 440	122	83	25	7	7	-	-		
57063	Probsteierhagen	1 495	56	36	13	0	7	-	-		
57065	Rantzau	1 691	39	24	15	0	-	-	-		
57066	Rastorf	2 001	57	45	11	1	-	-	-		
57067	Rathjensdorf	1 179	26	20	6	-	-	-	-		
57068	Rendswühren	1 975	48	33	15	-	-	-	-		
57069	Ruhwinkel	1 313	50	45	5	0	-	-	-		
57070	Schellhorn	1 045	46	39	7	0	-	-	-		
57071	Schillsdorf	2 673	64	35	20	0	9	-	-		
57072	Schlesien	800	18	13	5	0	-	-	-		
57073	Schönberg (Holstein)	1 163	94	59	19	7	10	-	-		
57074	Schönkirchen	1 596	61	47	9	1	4	-	-		
57076	Schwartbuck	1 315	31	16	14	0	-	-	-		
57077	Selent	426	21	16	5	0	-	-	-		
57078	Stakendorf	797	30	20	10	-	-	-	-		
57079	Stein	381	15	12	3	1	-	-	-		
57080	Stolpe	2 321	95	80	15	0	-	-	-		
57081	Stoltenberg	778	16	12	4	-	-	-	-		
57082	Tröndel	758	22	13	9	-	-	-	-		
57083	Tasdorf	510	13	7	6	-	-	-	-		
57084	Wahlstorf	1 483	24	15	4	0	5	-	-		
57085	Wankendorf	1 334	50	35	7	2	5	-	-		
57086	Warnau	398	16	11	5	-	-	-	-		
57087	Wendtorf	511	25	16	6	3	-	-	0		
57088	Wisch	918	59	24	22	13	-	-	0		
57089	Wittmoldt	571	12	9	3	0	-	-	-		
57090	Fargau-Pratjau	2 353	42	24	17	0	-	-	-		
57091	Schwentimental, Stadt	1 781	149	124	17	2	6	-	-		
058	Rendsburg-Eckernförde	218 979	8 766	5 687	2 206	157	403	290	24		
58001	Achterwehr	1 566	57	46	9	0	2	-	0		
58003	Alt Duvenstedt	2 042	123	77	32	5	8	-	-		
58004	Altenhof	1 213	46	31	10	-	5	-	-		
58005	Altenholz	1 904	102	68	23	3	8	-	-		
58007	Arpsdorf	1 210	43	18	19	-	6	-	-		
58008	Ascheffel	1 039	37	26	10	0	-	-	-		
58009	Aukrug	4 990	194	100	72	2	9	11	-		
58010	Bargstall	462	13	8	5	-	-	-	-		
58011	Bargstedt	2 535	75	38	36	0	-	-	-		
58012	Barkelsby	1 786	53	44	8	0	1	-	-		
58013	Beldorf	1 196	60	29	18	1	12	-	-		
58014	Bendorf	2 047	83	53	30	-	-	-	-		
58015	Beringstedt	1 429	51	29	18	-	5	-	-		
58016	Bissee	927	19	11	8	0	-	-	-		
58018	Blumenthal	780	50	47	4	-	-	-	-		
58019	Bönnhusen	529	15	6	7	-	2	-	-		
58021	Bokel	1 527	48	28	16	0	3	-	-		
58022	Bordesholm	1 017	84	59	11	4	10	-	-		
58023	Borgdorf-Seedorf	663	26	18	7	0	-	-	-		

4. Verkehrsflächen nach regionaler Gliederung in Schleswig-Holstein am 31.12.2019

Schl.- Nr.	Land KREISFREIE STADT Kreis Gemeinde	Bodenfläche insgesamt	Darunter						
			Verkehrsfläche	davon					
				Straßen- verkehr	Weg	Platz	Bahn- verkehr	Flug- verkehr	Schiffs- verkehr
Hektar									
58024	Borgstedt	915	57	47	9	1	-	-	-
58025	Bornholt	1 093	33	18	15	-	-	-	-
58026	Bovenau	2 624	61	42	18	0	1	-	-
58027	Brammer	1 366	63	43	19	1	-	-	-
58028	Bredenbek	1 243	59	48	5	-	6	-	-
58029	Breiholz	1 851	59	43	16	0	-	-	0
58030	Brekendorf	2 047	115	72	43	1	-	-	-
58031	Brinjahe	466	16	12	4	-	-	-	-
58032	Brodersby	979	29	22	7	1	-	-	-
58033	Brügge	786	28	21	7	0	1	-	-
58034	Büdelsdorf, Stadt	648	74	57	8	8	1	-	-
58035	Bünsdorf	1 324	33	25	7	0	-	-	-
58036	Christiansholm	842	21	11	10	-	-	-	-
58037	Dänischenhagen	1 571	60	48	11	0	-	-	-
58038	Dätgen	1 062	72	57	14	2	-	-	-
58039	Damendorf	748	23	15	8	0	-	-	-
58040	Damp	1 381	58	37	8	11	-	-	2
58042	Dörphof	1 502	32	26	5	0	-	-	-
58043	Eckernförde, Stadt	2 138	183	126	24	16	10	-	6
58044	Ehndorf	1 468	59	32	27	-	-	-	-
58045	Eisendorf	550	29	20	9	-	-	-	-
58046	Ellerdorf	1 020	44	26	8	-	10	-	-
58047	Elsdorf-Westermühlen	2 748	86	50	36	0	-	-	-
58048	Embühren	745	25	17	7	-	-	-	-
58049	Emkendorf	3 896	149	99	40	-	11	-	-
58050	Felde	1 388	82	66	9	0	6	-	-
58051	Felm	1 533	55	45	6	0	4	-	-
58052	Fleckeby	1 231	43	27	16	0	-	-	0
58053	Flintbek	1 757	102	62	22	3	15	-	-
58054	Fockbek	2 665	142	85	38	2	-	17	-
58055	Friedrichsgraben	538	8	4	5	-	-	-	-
58056	Friedrichsholm	713	22	11	11	-	-	-	-
58057	Gammelby	834	21	16	3	0	2	-	-
58058	Gettorf	935	85	64	12	5	4	-	-
58059	Gnutz	2 293	74	51	23	0	-	-	-
58061	Gokels	1 064	45	24	17	-	4	-	-
58062	Grael	574	18	12	7	0	-	-	-
58063	Grevenkrug	415	17	15	2	1	-	-	-
58064	Groß Buchwald	895	28	16	11	0	-	-	-
58065	Groß Vollstedt	902	40	28	12	-	-	-	-
58066	Groß Wittensee	2 360	58	42	14	1	-	-	-
58067	Güby	1 190	37	24	13	-	-	-	-
58068	Haale	1 303	45	34	11	0	-	-	-
58069	Haby	579	21	12	9	0	-	-	-
58070	Hamdorf	3 059	84	54	30	0	-	-	-
58071	Hamweddel	967	32	18	14	0	-	-	-
58072	Hanerau-Hademarschen	1 463	63	40	17	1	4	-	-
58073	Haßmoor	1 031	38	28	4	5	0	-	-
58074	Heinkenborstel	755	18	11	7	0	-	-	-
58075	Hörsten	883	70	13	7	-	-	51	-

4. Verkehrsflächen nach regionaler Gliederung in Schleswig-Holstein am 31.12.2019

Schl.- Nr.	Land KREISFREIE STADT Kreis Gemeinde	Bodenfläche insgesamt	Darunter						
			Verkehrsfläche	davon					
				Straßen- verkehr	Weg	Platz	Bahn- verkehr	Flug- verkehr	Schiffs- verkehr
Hektar									
58076	Hoffeld	662	29	27	3	-	-	-	-
58077	Hohenwestedt	1 818	107	79	17	3	8	-	-
58078	Hohn	3 195	315	80	27	1	-	208	-
58080	Holtsee	2 172	46	31	16	0	-	-	-
58081	Holzbunge	519	25	20	4	0	-	-	-
58082	Holzdorf	1 735	42	34	7	0	-	-	-
58083	Hütten	691	17	10	6	0	-	-	-
58084	Hummelfeld	798	20	12	8	0	-	-	-
58085	Jahrsdorf	887	36	22	15	-	-	-	-
58086	Jevenstedt	4 555	181	106	73	1	-	-	-
58087	Karby	209	11	10	1	0	-	-	-
58088	Klein Wittensee	430	23	17	5	1	-	-	-
58089	Königshügel	626	13	3	10	-	-	-	-
58090	Kosel	3 000	65	46	19	0	-	-	-
58091	Krogaspe	1 182	62	42	13	-	8	-	-
58092	Kronshagen	534	65	42	16	3	3	0	-
58093	Krummwisch	1 391	23	16	7	0	-	-	-
58094	Langwedel	2 422	77	54	19	4	-	-	-
58096	Lindau	2 518	51	36	15	0	-	-	0
58097	Lohe-Föhrden	1 603	47	21	22	0	-	3	-
58098	Loop	835	38	27	12	0	-	-	-
58099	Loose	1 311	30	23	7	-	-	-	-
58100	Lütjenwestedt	2 232	70	36	34	-	-	-	-
58101	Luhnstedt	1 534	42	22	20	-	-	-	-
58102	Goosefeld	984	24	20	4	-	-	-	-
58103	Meezen	876	28	13	16	0	-	-	-
58104	Melsdorf	589	45	35	2	3	6	-	-
58105	Mielkendorf	778	43	34	5	4	-	-	-
58106	Mörel	869	24	12	12	-	-	-	-
58107	Molfsee	718	52	42	8	2	-	-	-
58108	Mühbrook	530	20	13	3	-	4	-	-
58109	Negenharrie	1 244	24	15	9	-	-	-	-
58110	Neudorf-Bornstein	1 417	49	34	9	0	5	-	-
58111	Neu Duvenstedt	571	28	22	5	1	-	-	-
58112	Neuwittenbek	1 312	52	30	8	0	14	-	0
58113	Nienborstel	1 648	54	25	29	-	-	-	-
58115	Nindorf	1 403	41	26	15	-	-	-	-
58116	Noer	1 389	36	32	4	0	-	-	-
58117	Nortorf, Stadt	1 277	106	75	22	4	6	-	-
58118	Nübbel	1 402	42	25	17	0	-	-	-
58119	Oldenbüttel	797	22	14	6	-	-	-	2
58120	Oldenhütten	433	10	8	2	-	-	-	-
58121	Osdorf	1 987	48	39	8	0	-	-	-
58122	Ostenfeld (Rendsburg)	727	41	35	3	-	3	-	-
58123	Osterby	984	34	20	13	0	-	-	-
58124	Osterrönfeld	1 789	146	72	31	1	41	-	0
58125	Osterstedt	1 095	34	20	10	0	3	-	-
58126	Ottendorf	355	13	10	3	-	-	-	-
58127	Owschlag	3 931	185	99	64	2	20	-	-
58128	Padenstedt	1 460	89	63	16	0	8	-	-

4. Verkehrsflächen nach regionaler Gliederung in Schleswig-Holstein am 31.12.2019

Schl.- Nr.	Land KREISFREIE STADT Kreis Gemeinde	Bodenfläche insgesamt	Darunter						
			Verkehrsfläche	davon					
				Straßen- verkehr	Weg	Platz	Bahn- verkehr	Flug- verkehr	Schiffs- verkehr
Hektar									
58129	Prinzenmoor	560	24	13	11	-	-	-	0
58130	Quarnbek	1 618	42	29	10	0	2	-	0
58131	Rade b. Hohenwestedt	321	8	3	5	-	-	-	-
58132	Rade b. Rendsburg	652	30	26	4	-	-	-	-
58133	Reesdorf	307	14	8	2	-	5	-	-
58134	Remmels	949	29	20	9	-	-	-	-
58135	Rendsburg, Stadt	2 375	333	202	50	19	50	-	12
58136	Rickert	552	19	12	6	0	1	-	-
58137	Rieseby	3 885	73	48	15	0	10	-	-
58138	Rodenbek	709	18	15	3	-	-	-	-
58139	Rumohr	860	59	47	4	8	-	-	-
58140	Schacht-Audorf	652	51	42	8	1	-	-	0
58141	Schierensee	918	17	13	3	0	-	-	-
58142	Schinkel	1 021	21	16	4	0	-	-	-
58143	Schmalstede	481	21	17	4	-	-	-	-
58144	Schönbek	613	38	31	8	-	-	-	-
58145	Schönhorst	355	9	8	1	-	-	-	-
58146	Schülldorf	1 299	115	82	13	5	16	-	-
58147	Schülp b. Nortorf	985	52	32	13	1	6	-	-
58148	Schülp b. Rendsburg	1 072	45	36	8	0	-	-	1
58150	Schwedeneck	2 855	94	77	14	3	-	-	-
58151	Seefeld	677	27	19	7	-	2	-	-
58152	Sehestedt	1 525	25	16	9	0	-	-	-
58153	Sören	650	25	17	5	2	-	-	-
58154	Sophienhamm	592	14	7	7	-	-	-	-
58155	Stafstedt	1 183	35	24	11	-	-	-	-
58156	Steenfeld	1 148	38	24	12	-	1	-	0
58157	Strande	1 373	43	33	8	2	-	-	0
58158	Tackesdorf	765	17	11	6	-	-	-	-
58159	Tappendorf	669	24	13	9	-	2	-	-
58160	Techelsdorf	434	21	6	7	0	8	-	-
58161	Thaden	1 198	35	18	17	-	-	-	-
58162	Thumbby	2 739	48	36	11	1	-	-	-
58163	Timmaspe	1 536	67	28	34	-	5	-	-
58164	Todenbüttel	1 178	40	28	12	0	-	-	-
58165	Tüttendorf	1 774	59	49	5	-	5	-	-
58166	Waabs	3 327	59	43	15	1	-	-	-
58167	Wapelfeld	811	37	24	10	-	3	-	-
58168	Warder	871	42	32	9	1	-	-	-
58169	Wasbek	2 349	116	80	30	1	5	-	-
58170	Wattenbek	605	32	20	10	0	1	-	-
58171	Westensee	3 692	63	51	11	1	-	-	-
58172	Westerrönfeld	778	68	56	11	0	-	-	0
58173	Windeby	1 477	49	33	16	0	-	-	-
58174	Winnemark	958	21	18	3	0	-	-	0
58175	Ahlefeld-Bistensee	1 004	34	25	8	1	-	-	-

4. Verkehrsflächen nach regionaler Gliederung in Schleswig-Holstein am 31.12.2019

Schl.- Nr.	Land KREISFREIE STADT Kreis Gemeinde	Bodenfläche insgesamt	Darunter						
			Verkehrsfläche	davon					
				Straßen- verkehr	Weg	Platz	Bahn- verkehr	Flug- verkehr	Schiffs- verkehr
Hektar									
059	Schleswig-Flensburg	207 128	8 674	6 805	867	160	222	597	23
59001	Alt Bennebek	1 409	40	32	8	-	-	-	-
59002	Arnis, Stadt	45	3	2	0	0	-	-	0
59005	Bergenhusen	1 822	51	49	2	0	-	-	-
59006	Böel	1 366	46	37	8	0	-	-	-
59008	Böklund	788	36	35	1	0	-	-	-
59009	Börm	1 871	64	62	2	-	-	-	-
59010	Bollingstedt	2 705	147	133	9	3	2	-	-
59012	Borgwedel	995	34	32	1	0	-	-	-
59018	Busdorf	535	91	67	2	2	6	14	-
59019	Danneverk	1 666	164	78	2	1	-	82	-
59020	Dörpstedt	1 661	46	42	3	0	-	-	-
59023	Ellingstedt	2 149	65	61	4	-	-	-	-
59024	Erfde	3 395	129	122	6	1	-	-	-
59026	Fahrdorf	1 200	52	49	2	1	-	-	-
59032	Geltorf	808	23	22	0	0	-	-	-
59034	Grödersby	665	17	13	2	0	2	-	-
59035	Groß Rheide	1 537	58	56	1	-	-	-	-
59037	Havetoft	1 453	50	47	3	1	-	-	-
59039	Hollingstedt	1 751	47	45	1	0	-	-	-
59041	Hüsby	968	45	42	1	-	3	-	-
59042	Idstedt	1 335	52	49	4	0	-	-	-
59043	Jagel	1 189	375	32	5	0	6	332	-
59044	Jübek	1 558	82	68	3	1	10	-	-
59045	Kappeln, Stadt	4 333	172	131	14	6	2	-	18
59049	Klappholz	822	25	23	2	-	-	-	-
59050	Klein Bennebek	2 563	82	80	2	-	-	-	-
59051	Klein Rheide	1 282	189	32	1	-	-	156	-
59053	Kropp	3 194	167	118	32	3	-	13	-
59055	Loit	669	22	20	2	0	-	-	-
59056	Lottorf	578	45	39	0	-	6	-	-
59057	Lürschau	1 651	103	94	5	-	4	-	-
59058	Meggerdorf	2 412	86	73	14	-	-	-	-
59060	Mohrkirch	1 442	44	36	3	0	5	-	-
59062	Neuberend	442	87	20	3	64	-	-	-
59063	Norderbrarup	398	17	13	1	-	3	-	-
59065	Nottfeld	318	13	13	1	-	-	-	-
59067	Oersberg	709	18	14	2	0	1	-	-
59068	Rabenkirchen-Faulück	1 421	48	40	1	1	6	-	-
59070	Rügge	601	17	15	1	-	-	-	-
59072	Saustrup	814	21	16	1	-	3	-	-
59073	Schaalby	2 500	78	65	11	2	-	-	-
59074	Scheggerott	632	18	15	2	-	1	-	-
59075	Schleswig, Stadt	2 430	261	199	28	23	10	0	1
59076	Schnarup-Thumby	1 073	35	32	3	-	-	-	-
59077	Schuby	2 394	143	125	6	1	11	-	-
59078	Selk	1 007	64	59	3	-	2	-	-
59079	Silberstedt	3 791	156	110	36	1	9	-	-

4. Verkehrsflächen nach regionaler Gliederung in Schleswig-Holstein am 31.12.2019

Schl.- Nr.	Land KREISFREIE STADT Kreis Gemeinde	Bodenfläche insgesamt	Darunter						
			Verkehrsfläche	davon					
				Straßen- verkehr	Weg	Platz	Bahn- verkehr	Flug- verkehr	Schiffs- verkehr
Hektar									
59080	Steinfeld	873	30	29	1	0	-	-	-
59081	Stolk	1 454	60	50	10	0	-	-	-
59082	Struxdorf	1 340	48	42	6	0	-	-	-
59083	Süderbrarup	2 006	93	71	11	4	8	-	-
59084	Süderfahrenstedt	915	32	29	4	-	-	-	-
59086	Taarstedt	1 369	42	32	10	0	-	-	-
59087	Tetenhusen	2 319	80	74	6	-	-	-	-
59088	Tielen	1 334	38	37	1	-	-	-	-
59090	Tolk	1 044	35	28	7	0	-	-	-
59092	Treia	2 172	84	70	11	0	3	-	-
59093	Uelsby	1 059	35	28	7	0	-	-	-
59094	Ulsnis	1 981	47	41	5	0	-	-	-
59095	Wagersrott	563	14	10	1	-	3	-	-
59096	Wohlde	1 443	45	22	23	-	-	-	-
59097	Twedt	1 252	40	37	3	-	-	-	-
59098	Nübel	1 834	59	55	4	1	-	-	-
59101	Tastrup	416	17	17	0	-	-	-	-
59102	Ahneby	380	9	7	2	-	-	-	-
59103	Ausacker	913	36	36	1	-	-	-	-
59105	Böxlund	440	16	13	2	-	-	-	-
59106	Dollerup	1 308	49	47	2	0	-	-	-
59107	Eggebek	1 668	102	76	17	1	8	-	-
59109	Esgrus	1 807	46	42	4	0	-	-	-
59112	Gelting	2 002	58	53	3	1	-	-	0
59113	Glücksburg (Ostsee), Stadt	3 968	104	82	13	7	-	-	3
59115	Großenwiehe	3 020	110	97	12	0	-	-	-
59116	Großsolt	2 507	96	92	4	0	-	-	-
59118	Grundhof	1 157	40	35	5	0	-	-	-
59120	Harrislee	1 892	141	121	8	5	8	-	-
59121	Hasselberg	1 131	35	33	1	1	-	-	-
59123	Hörup	1 815	64	49	15	0	0	-	-
59124	Holt	1 342	43	37	6	-	-	-	-
59126	Hürup	1 620	74	69	3	0	2	-	-
59127	Husby	1 931	79	65	6	0	7	-	-
59128	Janneby	1 449	46	41	5	-	-	-	-
59129	Jardelund	1 663	57	55	2	-	-	-	-
59131	Jerrishoe	1 600	58	40	14	0	3	-	-
59132	Jörl	1 969	71	49	22	0	-	-	-
59136	Kronsgaard	592	15	12	3	0	-	-	-
59137	Langballig	1 541	46	41	4	1	-	-	-
59138	Langstedt	1 317	48	35	7	0	5	-	-
59141	Maasbüll	771	32	21	9	0	3	-	-
59142	Maasholm	842	25	15	7	1	-	-	1
59143	Medelby	975	36	35	1	0	-	-	-
59144	Meyn	1 240	44	39	5	0	-	-	-
59145	Munkbrarup	1 327	41	35	5	1	-	-	-
59147	Nieby	807	23	7	16	1	-	-	-
59148	Niesgrau	989	35	29	6	1	-	-	-
59149	Nordhackstedt	1 247	42	35	6	0	-	-	-
59151	Osterby	1 235	39	37	2	-	-	-	-

4. Verkehrsflächen nach regionaler Gliederung in Schleswig-Holstein am 31.12.2019

Schl.- Nr.	Land KREISFREIE STADT Kreis Gemeinde	Bodenfläche insgesamt	Darunter							
			Verkehrsfläche	davon						
				Straßen- verkehr	Weg	Platz	Bahn- verkehr	Flug- verkehr		Schiffs- verkehr
Hektar										
59152	Pommerby	555	12	10	1	0	-	-	0	
59154	Rabel	884	16	13	2	1	-	-	-	
59155	Rabenholz	580	15	12	3	-	-	-	-	
59157	Ringsberg	525	16	15	1	0	-	-	-	
59158	Schafflund	1 909	83	66	9	0	8	-	-	
59159	Sieverstedt	3 101	194	189	5	1	-	-	-	
59161	Sörup	4 432	158	134	11	1	11	-	-	
59162	Sollerup	1 298	39	36	1	0	3	-	-	
59163	Stangheck	1 000	18	16	2	-	-	-	-	
59164	Steinberg	1 629	38	33	4	0	-	-	-	
59167	Sterup	1 715	51	47	3	0	-	-	-	
59168	Stoltebüll	1 640	31	28	3	0	-	-	-	
59169	Süderhackstedt	1 015	34	32	3	-	-	-	-	
59171	Tarp	1 636	98	79	9	2	7	-	-	
59173	Wallsbüll	1 323	49	37	7	1	5	-	-	
59174	Wanderup	2 864	100	69	31	0	-	-	-	
59176	Wees	1 274	63	55	7	1	-	-	-	
59177	Weesby	2 144	65	46	19	-	-	-	-	
59178	Westerholz	1 471	31	29	2	0	-	-	-	
59179	Lindewitt	5 328	193	164	27	2	-	-	-	
59182	Freienwill	1 530	55	46	9	0	-	-	-	
59183	Handewitt	7 772	438	358	55	5	20	-	-	
59184	Oeversee	3 627	183	155	15	2	12	-	-	
59185	Mittelangeln	4 496	150	130	18	1	-	-	-	
59186	Steinbergkirche	3 572	102	97	5	1	-	-	-	
59187	Boren	3 015	92	79	4	0	9	-	-	
59188	Stapel	3 267	126	90	31	1	5	-	-	
59189	Brodersby-Goltoft	1 345	37	32	4	1	-	-	-	
060	Segeberg	134 447	6 043	3 909	1 734	123	191	86	-	
60002	Alveslohe	2 156	106	78	19	1	8	-	-	
60003	Armstedt	892	27	13	14	-	-	-	-	
60004	Bad Bramstedt, Stadt	2 414	203	136	49	7	10	-	-	
60005	Bad Segeberg, Stadt	1 887	182	123	24	23	11	-	-	
60006	Bahrenhof	571	17	10	4	-	4	-	-	
60007	Bark	2 043	69	31	38	-	-	-	-	
60008	Bebensee	668	30	18	12	0	-	-	-	
60009	Bimöhlen	1 724	75	46	26	2	1	-	-	
60010	Blunk	1 069	37	19	17	0	-	-	-	
60011	Boostedt	2 711	129	50	69	2	7	-	-	
60012	Bornhöved	1 412	101	87	13	2	-	0	-	
60013	Borstel	512	21	6	11	-	4	-	-	
60014	Buchholz, Forstgutsbezirk	4 091	82	27	55	-	-	-	-	
60015	Bühnsdorf	415	12	9	2	0	1	-	-	
60016	Daldorf	1 516	62	47	15	-	-	-	-	
60017	Damsdorf	774	27	15	12	-	-	-	-	
60018	Dreggers	279	7	3	3	0	-	-	-	
60019	Ellerau	709	53	42	6	2	3	-	-	
60020	Fahrenkrug	621	34	18	8	1	7	-	-	

4. Verkehrsflächen nach regionaler Gliederung in Schleswig-Holstein am 31.12.2019

Schl.- Nr.	Land KREISFREIE STADT Kreis Gemeinde	Bodenfläche insgesamt	Darunter						
			Verkehrsfläche	davon					
				Straßen- verkehr	Weg	Platz	Bahn- verkehr	Flug- verkehr	Schiffs- verkehr
				(20000)	(21000)	(22000)	(23000)	(24000)	(25000)
Hektar									
60021	Föhrden-Barl	923	35	21	12	1	-	-	-
60022	Fredesdorf	589	19	5	14	-	-	-	-
60023	Fuhendorf	649	42	23	12	-	0	7	-
60024	Geschendorf	570	50	40	9	-	-	-	-
60025	Glasau	1 883	34	27	7	-	-	-	-
60026	Gönnebek	1 486	40	28	11	0	-	-	-
60027	Großenaspe	4 562	219	136	70	0	13	-	-
60028	Groß Kummerfeld	3 019	139	77	53	-	8	-	-
60029	Groß Niendorf	1 068	33	19	14	-	-	-	-
60030	Groß Rönkau	638	26	17	10	0	-	-	-
60031	Hagen	820	27	26	2	-	-	-	-
60033	Hardebek	1 001	25	22	3	0	-	-	-
60034	Hartenholm	1 538	59	32	27	0	-	-	-
60035	Hasenkrug	520	26	11	8	0	6	-	-
60036	Hasenmoor	1 776	66	30	23	0	-	13	-
60037	Heidmoor	1 824	69	20	49	0	-	-	-
60038	Heidmühlen	1 783	58	30	27	1	-	-	-
60039	Henstedt-Ulzburg	3 946	272	198	54	6	14	-	-
60040	Hitzhusen	793	47	31	15	0	-	-	-
60041	Högersdorf	495	29	23	6	0	-	-	-
60042	Hüttblek	275	10	9	0	-	-	-	-
60043	Itzstedt	713	37	21	15	1	-	-	-
60044	Kaltenkirchen, Stadt	2 311	220	166	27	15	12	-	-
60045	Kattendorf	984	27	20	7	0	-	-	-
60046	Kayhude	525	21	13	8	0	-	-	-
60047	Kisdorf	2 451	83	58	25	1	-	-	-
60048	Klein Gladebrügge	467	18	9	3	-	5	-	-
60049	Klein Rönkau	453	22	17	3	1	-	-	-
60050	Krems II	1 125	26	18	9	0	-	-	-
60051	Kükels	845	26	15	11	-	-	-	-
60052	Latendorf	1 794	69	31	34	-	3	-	-
60053	Leezen	1 498	53	31	20	1	-	-	-
60054	Lentföhrden	2 008	127	85	34	2	6	-	-
60056	Mönkloh	1 252	29	12	18	-	-	-	-
60057	Mözen	772	27	21	6	0	-	-	-
60058	Nahe	1 037	46	30	15	1	-	-	-
60059	Negernbötzel	1 697	96	69	26	-	1	-	-
60060	Nehms	1 532	33	21	11	0	-	-	-
60061	Neuengörs	1 340	42	24	13	0	5	-	-
60062	Neversdorf	722	32	20	12	0	-	-	-
60063	Norderstedt, Stadt	5 810	598	434	64	25	25	50	-
60064	Nützen	2 162	124	74	44	1	4	-	-
60065	Oering	909	28	16	11	0	-	-	-
60066	Oersdorf	665	23	20	3	0	-	-	-
60067	Pronstorf	3 631	87	59	27	1	-	-	-
60068	Rickling	3 894	172	101	59	1	12	-	-
60069	Rohlstorf	1 968	39	31	8	0	-	-	-
60070	Schackendorf	785	61	47	11	1	2	-	-
60071	Schieren	636	17	11	7	-	-	-	-
60072	Schmalensee	868	33	17	16	-	-	-	-

4. Verkehrsflächen nach regionaler Gliederung in Schleswig-Holstein am 31.12.2019

Schl.- Nr.	Land KREISFREIE STADT Kreis Gemeinde	Bodenfläche insgesamt	Darunter						
			Verkehrsfläche	davon					
				Straßen- verkehr	Weg	Platz	Bahn- verkehr	Flug- verkehr	Schiffs- verkehr
Hektar									
60073	Schmalfeld	1 933	72	44	28	0	-	-	-
60074	Schwissel	444	34	27	7	-	-	-	-
60075	Seedorf	4 894	103	69	33	1	-	-	-
60076	Seth	1 055	40	22	17	0	-	-	-
60077	Sievershütten	708	24	19	6	0	-	-	-
60079	Stipsdorf	351	10	9	1	0	-	-	-
60080	Stocksee	1 138	27	21	5	1	-	-	-
60081	Strukdorf	730	44	40	4	-	-	-	-
60082	Struvenhütten	1 288	47	31	16	-	-	-	-
60084	Stuvenborn	798	26	14	12	0	-	-	-
60085	Sülfeld	2 605	93	61	30	1	-	-	-
60086	Tarbek	1 002	28	24	4	-	-	-	-
60087	Tensfeld	765	35	20	15	-	-	-	-
60088	Todesfelde	1 725	53	28	25	0	-	-	-
60089	Trappenkamp	345	40	34	3	3	-	-	-
60090	Travenhorst	856	18	12	6	-	-	-	-
60091	Traventhal	537	15	12	3	-	-	-	-
60092	Wahlstedt, Stadt	1 575	120	65	29	3	7	16	-
60093	Wakendorf I	534	17	10	3	0	4	-	-
60094	Wakendorf II	1 280	49	32	18	0	-	-	-
60095	Weddelbrook	1 406	51	32	19	0	-	-	-
60096	Weede	1 641	96	71	18	6	1	-	-
60097	Wensin	2 017	36	23	12	0	-	-	-
60098	Westerrade	562	15	9	6	0	-	-	-
60099	Wiemersdorf	1 755	90	51	29	2	7	-	-
60100	Winsen	408	13	9	4	0	-	-	-
60101	Wittenborn	619	31	20	10	1	-	-	-
061	Steinburg	105 570	4 087	2 309	1 350	64	270	90	5
61001	Aasbützel	451	13	8	5	-	-	-	-
61002	Aebtissinwisch	304	10	5	5	-	-	-	-
61003	Agethorst	610	34	22	13	0	-	-	-
61004	Altenmoor	612	18	5	10	-	2	-	-
61005	Auifer	512	15	3	12	-	-	-	-
61006	Bahrenfleth	1 476	29	23	6	-	-	-	-
61007	Beidenfleth	1 360	32	27	4	1	-	-	0
61008	Bekdorf	170	10	8	1	-	1	-	-
61010	Bekmünde	290	17	13	1	-	2	-	-
61011	Besdorf	737	49	39	11	-	-	-	-
61012	Blomesche Wildnis	691	21	17	3	0	1	-	-
61013	Bokelrehm	269	12	6	5	-	-	-	-
61014	Bokhorst	587	19	15	4	-	-	-	-
61015	Borsfleth	1 520	39	27	9	-	3	-	0
61016	Breitenberg	290	10	5	5	0	-	-	-
61017	Breitenburg	1 048	43	32	6	1	4	-	-
61018	Brokdorf	1 979	43	33	10	1	-	-	0
61019	Brokstedt	1 262	56	18	32	0	6	-	-
61020	Büttel	1 108	53	37	8	4	4	-	-
61021	Christinenthal	337	10	8	2	-	-	-	-

4. Verkehrsflächen nach regionaler Gliederung in Schleswig-Holstein am 31.12.2019

Schl.- Nr.	Land KREISFREIE STADT Kreis Gemeinde	Bodenfläche insgesamt	Darunter						
			Verkehrsfläche	davon					
				Straßen- verkehr	Weg	Platz	Bahn- verkehr	Flug- verkehr	Schiffs- verkehr
Hektar									
61022	Dägeling	753	51	33	13	0	4	-	-
61023	Dammfleth	1 610	51	43	7	1	-	-	-
61024	Drage	1 356	31	8	22	0	-	-	-
61025	Ecklak	1 560	39	27	12	-	0	-	0
61026	Elskop	734	12	7	5	-	-	-	-
61027	Engelbrechtsche Wildnis	513	21	11	3	-	7	-	-
61028	Fitzbek	1 024	28	7	21	0	-	-	-
61029	Glückstadt, Stadt	2 275	110	78	13	6	9	-	4
61030	Grevenkop	964	26	19	7	-	-	-	-
61031	Gribbohm	1 323	59	14	23	-	22	-	-
61033	Hadenfeld	235	8	6	2	-	-	-	-
61034	Heiligenstedten	897	62	46	9	0	6	-	0
61035	Heiligenstedtenerkamp	85	5	4	0	-	-	-	-
61036	Hennstedt	1 033	35	14	20	0	-	-	-
61037	Herzhorn	1 243	35	20	11	-	4	-	-
61038	Hingstheide	383	12	8	4	-	-	-	-
61039	Hodorf	749	10	7	3	-	-	-	-
61040	Hohenaspe	1 408	51	26	25	0	-	-	-
61041	Hohenfelde	1 795	72	43	25	0	4	-	-
61042	Hohenlockstedt	4 560	269	76	99	5	-	90	-
61043	Holstenniendorf	1 209	44	21	22	0	-	-	0
61044	Horst (Holstein)	2 906	150	83	47	1	18	-	-
61045	Huje	554	17	5	11	-	-	-	-
61046	Itzehoe, Stadt	2 803	312	240	33	16	23	-	-
61047	Kaaks	856	53	33	13	7	-	-	-
61048	Kaisborstel	297	21	17	4	-	-	-	-
61049	Kellinghusen, Stadt	1 881	127	82	34	9	3	-	-
61050	Kiebitzreihe	870	35	22	6	0	8	-	-
61052	Kleve	557	24	15	7	0	2	-	-
61053	Kollmoor	333	5	1	3	-	-	-	-
61054	Krempdorf	565	17	7	3	-	6	-	-
61055	Krempe, Stadt	338	31	23	2	1	5	-	-
61056	Kremperheide	398	34	15	14	-	4	-	-
61057	Krempermoor	155	12	5	4	1	3	-	-
61058	Kronsmoor	605	18	4	13	-	-	-	-
61059	Krummendiek	178	4	3	1	-	-	-	-
61060	Kudensee	304	11	9	1	-	1	-	-
61061	Lägerdorf	596	40	30	5	1	4	-	-
61062	Landrecht	413	15	8	3	0	4	-	-
61063	Landscheide	744	37	19	14	-	4	-	-
61064	Lockstedt	732	22	9	13	-	-	-	-
61065	Lohbarbek	624	25	13	12	0	-	-	-
61066	Looft	1 243	32	12	20	0	-	-	-
61067	Mehlbek	892	20	13	8	-	-	-	-
61068	Moordiek	630	7	2	5	-	-	-	-
61070	Moorhusen	467	12	4	4	-	5	-	-
61071	Mühlenbarbek	866	36	13	23	0	-	-	-
61072	Münsterdorf	512	34	22	10	0	2	-	-
61073	Neuenbrook	1 432	45	32	8	1	4	-	-
61074	Neuendorf b. Elmshorn	1 579	29	20	8	0	-	-	0

4. Verkehrsflächen nach regionaler Gliederung in Schleswig-Holstein am 31.12.2019

Schl.- Nr.	Land KREISFREIE STADT Kreis Gemeinde	Bodenfläche insgesamt	Darunter						
			Verkehrsfläche	davon					
				Straßen- verkehr	Weg	Platz	Bahn- verkehr	Flug- verkehr	Schiffs- verkehr
Hektar									
61076	Nienbüttel	416	18	11	7	0	-	-	-
61077	Nortorf	2 020	68	40	17	-	11	-	-
61078	Nutteln	697	30	7	18	-	6	-	-
61079	Oelixdorf	1 050	34	17	16	1	-	-	-
61080	Oeschebüttel	548	13	2	11	-	-	-	-
61081	Oldenborstel	424	15	9	7	0	-	-	-
61082	Oldendorf	1 035	29	13	16	0	0	-	-
61083	Ottenbüttel	1 006	42	22	20	-	-	-	-
61084	Peissen	1 017	39	15	24	0	-	-	-
61085	Pöschendorf	592	23	15	8	-	-	-	-
61086	Poyenberg	882	26	8	18	0	-	-	-
61087	Puls	1 090	40	15	25	-	-	-	-
61088	Quarnstedt	1 059	39	13	22	-	5	-	-
61089	Rade	392	11	5	6	-	-	-	-
61091	Reher	1 530	56	27	29	0	-	-	-
61092	Rethwisch	984	23	13	10	-	-	-	-
61093	Rosdorf	561	18	6	11	-	-	-	-
61095	Sankt Margarethen	1 279	33	23	10	0	-	-	0
61096	Sarhusen	1 086	29	8	22	0	-	-	-
61097	Schenefeld	938	44	33	10	1	-	-	-
61098	Schlotfeld	480	24	9	14	0	-	-	-
61100	Silzen	669	20	9	11	-	-	-	-
61101	Sommerland	1 876	52	35	7	0	10	0	-
61102	Störfdorf	741	34	24	4	-	6	-	-
61103	Störkathen	203	8	2	5	-	-	-	-
61104	Süderau	886	18	14	4	0	-	-	-
61105	Vaale	1 491	69	33	17	0	19	-	-
61106	Vaalermoor	622	17	6	11	-	-	-	-
61107	Wacken	710	41	26	15	0	-	-	-
61108	Warringholz	630	19	12	7	-	-	-	-
61109	Westermoor	944	16	4	13	-	-	-	-
61110	Wewelsfleth	2 454	58	45	12	1	-	-	0
61111	Wiedenborstel	452	9	3	7	-	-	-	-
61112	Willenscharen	761	17	6	10	0	-	-	-
61113	Wilster, Stadt	271	35	22	3	2	9	-	-
61114	Winseldorf	562	21	11	10	0	-	-	-
61115	Wittenbergen	459	15	7	8	-	-	-	-
61116	Wrist	1 012	52	22	16	1	12	-	-
61117	Wulfsmoor	878	36	8	20	-	8	-	-
61118	Kollmar	3 282	58	50	7	1	-	-	0
61119	Neuendorf-Sachsenbande	1 930	50	30	14	-	6	-	-
062	Stormarn	76 617	4 110	3 018	841	75	176	-	-
62001	Ahrensburg, Stadt	3 529	293	214	36	7	36	-	-
62003	Badendorf	611	43	39	4	0	-	-	-
62004	Bad Oldesloe, Stadt	5 259	331	226	51	12	42	-	-
62005	Bargfeld-Stegen	1 782	60	45	14	1	-	-	-
62006	Bargtheide, Stadt	1 582	127	99	17	3	8	-	-
62008	Barnitz	1 180	55	44	10	1	-	-	-

4. Verkehrsflächen nach regionaler Gliederung in Schleswig-Holstein am 31.12.2019

Schl.- Nr.	Land KREISFREIE STADT Kreis Gemeinde	Bodenfläche insgesamt	Darunter						
			Verkehrsfläche	davon					
				Straßen- verkehr	Weg	Platz	Bahn- verkehr	Flug- verkehr	Schiffs- verkehr
				(20000)	(21000)	(22000)	(23000)	(24000)	(25000)
Hektar									
62009	Barsbüttel	2 468	252	200	50	2	-	-	-
62011	Braak	751	53	38	14	1	-	-	-
62014	Delingsdorf	809	36	24	7	-	5	-	-
62016	Elmenhorst	1 493	48	43	5	0	-	-	-
62018	Glinde, Stadt	1 121	116	91	12	8	5	-	-
62019	Grabau	914	26	15	11	0	-	-	-
62020	Grande	786	43	28	14	-	-	-	-
62021	Grönwohld	979	52	35	17	-	-	-	-
62022	Großensee	1 210	49	31	16	2	-	-	-
62023	Großhansdorf	1 120	114	90	8	2	14	-	-
62025	Hamberge	674	96	90	6	1	-	-	-
62026	Hamfelde	272	10	7	2	1	-	-	-
62027	Hammoor	782	58	47	11	-	-	-	-
62031	Heidekamp	349	8	7	1	-	-	-	-
62032	Heilshoop	850	29	22	7	0	-	-	-
62033	Hohenfelde	163	4	3	1	0	-	-	-
62035	Hoisdorf	1 604	68	54	14	1	-	-	-
62036	Jersbek	1 791	48	28	20	0	-	-	-
62039	Klein Wesenberg	874	31	26	4	0	-	-	-
62040	Köthel	385	10	4	6	0	-	-	-
62045	Lütjensee	1 405	74	52	20	2	-	-	-
62046	Meddewade	310	12	11	2	-	-	-	-
62048	Mönkhagen	731	54	49	4	-	-	-	-
62050	Neritz	466	19	15	3	-	-	-	-
62051	Nienwohld	919	32	14	18	-	-	-	-
62053	Oststeinbek	1 136	65	53	9	1	2	-	-
62056	Pölit	1 296	42	39	4	0	-	-	-
62058	Rausdorf	487	21	11	9	0	-	-	-
62059	Rehhorst	1 618	37	27	10	0	-	-	-
62060	Reinbek, Stadt	3 126	263	193	44	7	19	-	-
62061	Reinfeld (Holstein), Stadt	1 737	111	79	14	3	15	-	-
62062	Rethwisch	1 324	46	39	7	0	-	-	-
62065	Rümpel	1 589	75	44	20	0	10	-	-
62069	Siek	1 247	75	52	20	3	-	-	-
62071	Stapelfeld	1 012	58	44	14	0	-	-	-
62076	Tangstedt	3 981	145	103	42	0	-	-	-
62078	Todendorf	1 281	65	54	7	5	-	-	-
62081	Tremsbüttel	1 033	64	44	11	2	8	-	-
62082	Trittau	2 858	176	84	88	3	-	-	-
62083	Westerau	1 537	43	34	9	-	-	-	-
62086	Witzhave	787	57	42	15	0	-	-	-
62087	Zarpen	1 169	31	22	8	0	-	-	-
62088	Brunsbek	1 442	58	31	27	0	-	-	-
62089	Lasbek	1 240	58	47	11	1	-	-	-
62090	Ammersbek	1 771	88	67	19	1	1	-	-
62091	Steinburg	2 390	88	66	22	0	-	-	-
62092	Travenbrück	2 647	81	62	18	1	-	-	-
62093	Feldhorst	1 548	43	35	5	-	4	-	-
62094	Wesenberg	1 194	67	55	4	0	8	-	-

5. Vegetationsflächen nach regionaler Gliederung in Schleswig-Holstein am 31.12.2019

Schl.-Nr.	Land KREISFREIE STADT Kreis Gemeinde	Bodenfläche insgesamt	Darunter			
			Vegetation	davon		
				Landwirtschaft	Wald ¹	Gehölz
Hektar						
	Schleswig-Holstein	1 580 054	1 291 417	1 084 193	162 592	5 708
001	FLensburg	5 302	1 605	1 079	344	7
002	KIEL	11 865	4 312	3 449	614	75
003	LÜBECK	21 419	10 409	6 561	3 138	165
004	NEUMÜNSTER	7 166	3 298	2 743	307	19
051	Dithmarschen	142 817	119 938	107 880	5 205	187
51001	Albersdorf	1 712	1 357	1 073	252	0
51002	Arkebek	692	624	446	171	0
51003	Averlak	906	772	675	37	0
51004	Bargenstedt	1 190	1 049	965	59	1
51005	Barkenholm	511	465	416	4	-
51006	Barlt	2 288	2 083	1 739	91	-
51008	Bergewöhrden	264	223	215	3	-
51010	Brickeln	607	531	461	58	5
51011	Brunsbüttel, Stadt	6 521	3 169	2 968	7	37
51012	Buchholz	1 456	1 256	1 125	90	0
51013	Büsum	848	441	416	1	2
51014	Büsumer Deichhausen	287	243	242	2	0
51015	Bunsoh	1 175	989	781	196	1
51016	Burg (Dithmarschen)	1 125	767	619	58	0
51017	Busenwurth	1 009	934	644	-	-
51019	Dellstedt	2 177	1 976	1 687	18	0
51020	Delve	1 584	1 342	1 191	4	0
51021	Diekhusen-Fahrstedt	746	654	653	1	0
51022	Dingen	701	612	571	33	-
51023	Dörpling	782	688	542	10	-
51024	Eddelak	921	776	763	6	1
51026	Eggstedt	1 279	1 145	1 095	30	1
51027	Elpersbüttel	3 017	2 609	1 774	42	0
51028	Epenwöhrden	1 352	1 213	1 195	2	0
51030	Fedderingen	969	891	827	13	8
51032	Frestedt	1 033	950	837	100	-
51033	Friedrichsgabekoog	862	753	742	1	-
51034	Friedrichskoog	5 327	4 764	3 952	2	0
51035	Gaushorn	645	577	475	54	1
51036	Glüsing	469	412	375	21	-
51037	Großenrade	1 040	942	769	150	15
51038	Groven	790	700	698	0	-
51039	Gudendorf	604	526	415	109	1
51043	Hedwigenkoog	1 636	1 514	1 403	1	14
51044	Heide, Stadt	3 197	1 994	1 708	177	20
51045	Hellschen-Heringsand-Unterschaar	702	638	635	0	-
51046	Helse	1 144	1 000	985	11	0
51047	Hemme	1 653	1 466	1 447	1	-
51048	Hemmingstedt	1 601	1 233	1 171	4	0
51049	Hennstedt	2 193	1 746	1 609	42	0
51050	Hillgroven	360	327	327	-	-
51051	Hochdonn	546	386	296	52	1
51052	Hövede	294	256	238	8	-
51053	Hollingstedt	974	892	766	34	0

noch: 5. Vegetationsflächen nach regionaler Gliederung in Schleswig-Holstein am 31.12.2019

Schl.-Nr.	Land KREISFREIE STADT Kreis Gemeinde	Noch: Darunter			
		noch: davon			
		Heide	Moor	Sumpf	Unland, vegetationslose Fläche
		(34000)	(35000)	(36000)	(37000)
		Hektar			
	Schleswig-Holstein	2 210	8 799	4 219	23 696
001	FLensburg	118	4	5	49
002	KIEL	2	34	41	96
003	LÜBECK	35	2	175	334
004	NEUMÜNSTER	2	192	12	23
051	Dithmarschen	93	422	288	5 863
51001	Albersdorf	0	-	-	30
51002	Arkebek	-	-	-	7
51003	Averlak	-	-	41	19
51004	Bargenstedt	0	9	-	13
51005	Barkenholm	-	-	-	45
51006	Barlt	-	-	-	253
51008	Bergewöhrden	-	-	-	5
51010	Brickeln	-	-	2	6
51011	Brunsbüttel, Stadt	-	-	-	157
51012	Buchholz	-	-	-	41
51013	Büsum	-	-	-	22
51014	Büsumer Deichhausen	-	-	-	0
51015	Bunsoh	-	-	-	12
51016	Burg (Dithmarschen)	-	-	-	90
51017	Busenwurth	-	-	-	290
51019	Dellstedt	-	162	-	109
51020	Delve	-	-	-	147
51021	Diekhusen-Fahrstedt	-	-	-	0
51022	Dingen	4	-	-	4
51023	Dörpling	-	-	-	136
51024	Eddelak	-	-	-	5
51026	Eggstedt	1	-	-	18
51027	Elpersbüttel	10	-	-	783
51028	Epenwöhrden	-	-	-	15
51030	Fedderingen	1	24	0	18
51032	Frestedt	-	-	-	13
51033	Friedrichsgabekoog	-	-	-	10
51034	Friedrichskoog	-	-	-	810
51035	Gaushorn	-	1	-	46
51036	Glüsing	-	0	4	11
51037	Großenrade	-	-	0	8
51038	Groven	-	-	-	2
51039	Gudendorf	-	-	-	1
51043	Hedwigenkoog	-	-	-	96
51044	Heide, Stadt	-	65	-	24
51045	Hellschen-Heringsand-Unterschaar	-	-	-	3
51046	Helse	-	-	-	3
51047	Hemme	-	17	-	0
51048	Hemmingstedt	-	-	4	53
51049	Hennstedt	-	1	2	92
51050	Hillgroven	-	-	-	-
51051	Hochdonn	-	-	-	36
51052	Hövede	-	-	-	9
51053	Hollingstedt	-	-	-	92

5. Vegetationsflächen nach regionaler Gliederung in Schleswig-Holstein am 31.12.2019

Schl.-Nr.	Land KREISFREIE STADT Kreis Gemeinde	Bodenfläche insgesamt	Darunter			
			Vegetation	davon		
				Landwirtschaft	Wald ¹	Gehölz
Hektar						
51054	Immenstedt	309	282	278	1	-
51057	Kaiser-Wilhelm-Koog	1 305	1 193	1 025	0	-
51058	Karolinenkoog	1 755	1 199	1 191	1	-
51060	Kleve	1 281	1 125	1 067	13	0
51061	Krempel	482	421	365	9	0
51062	Kronprinzenkoog	2 884	2 647	2 380	0	0
51063	Krumstedt	1 589	1 449	1 195	200	0
51064	Kuden	1 137	984	853	80	10
51065	Lehe	1 863	1 612	1 599	2	-
51067	Lieth	466	336	325	6	1
51068	Linden	1 162	1 033	971	33	-
51069	Lohe-Rickelshof	539	386	367	8	2
51071	Lunden	465	351	280	35	-
51072	Marne, Stadt	483	175	173	-	-
51073	Marnerdeich	131	102	102	-	-
51074	Meldorf, Stadt	2 126	1 447	1 345	8	2
51075	Neuenkirchen	2 514	2 261	2 232	2	4
51076	Neufeld	1 040	929	928	0	0
51077	Neufelderkoog	977	891	883	-	-
51078	Nindorf	875	725	683	31	3
51079	Norddeich	690	617	616	-	0
51080	Norderheistedt	433	402	399	2	0
51081	Norderwörden	1 847	1 672	1 666	5	0
51082	Nordhastedt	2 656	2 232	1 676	261	8
51083	Odderade	1 127	1 043	648	359	-
51084	Oesterdeichstrich	464	399	398	-	0
51085	Offenbüttel	1 395	1 268	1 124	47	-
51086	Osterrade	1 709	1 576	1 476	58	-
51087	Ostrohe	666	529	434	63	4
51088	Pahlen	1 080	867	820	9	1
51089	Quickborn	695	633	258	373	-
51090	Ramhusen	480	429	426	3	-
51092	Rehm-Flehde-Bargen	1 463	1 321	936	42	1
51093	Reinsbüttel	683	605	604	1	-
51096	Sankt Annen	1 489	1 322	1 303	4	-
51097	Sankt Michaelisdonn	2 306	1 809	1 632	128	4
51098	Sarzbüttel	1 339	1 175	973	156	-
51099	Schafstedt	1 816	1 528	1 380	122	6
51100	Schalkholz	1 252	1 087	957	37	0
51102	Schlichting	1 250	1 136	1 121	9	-
51103	Schmedeswurth	591	533	531	1	-
51104	Schrum	501	474	392	41	3
51105	Schülp	927	810	809	0	-
51107	Stelle-Wittenwurth	1 071	950	863	5	2
51108	Strübbel	440	398	398	-	-
51109	Süderdeich	664	585	581	3	0
51110	Süderhastedt	1 574	1 429	1 309	99	2
51113	Wörden	2 177	1 914	1 900	1	-
51114	Tellingstedt	2 110	1 805	1 642	39	0
51117	Tielenhemme	1 268	1 149	1 127	1	-

noch: 5. Vegetationsflächen nach regionaler Gliederung in Schleswig-Holstein am 31.12.2019

Schl.-Nr.	Land KREISFREIE STADT Kreis Gemeinde	Noch: Darunter			
		noch: davon			
		Heide	Moor	Sumpf	Unland, vegetationslose Fläche
		(34000)	(35000)	(36000)	(37000)
		Hektar			
51054	Immenstedt	2	-	-	1
51057	Kaiser-Wilhelm-Koog	-	-	-	168
51058	Karolinenkoog	-	-	-	6
51060	Kleve	-	-	24	20
51061	Krempel	-	-	-	48
51062	Kronprinzenkoog	-	-	-	267
51063	Krumstedt	13	-	-	41
51064	Kuden	-	-	11	30
51065	Lehe	-	-	1	10
51067	Lieth	-	-	-	4
51068	Linden	-	3	0	26
51069	Lohe-Rickelshof	-	-	-	9
51071	Lunden	-	-	22	15
51072	Marne, Stadt	-	-	-	1
51073	Marnerdeich	-	-	-	1
51074	Meldorf, Stadt	-	-	-	93
51075	Neuenkirchen	-	-	-	23
51076	Neufeld	-	-	-	1
51077	Neufelderkoog	-	-	-	8
51078	Nindorf	-	-	-	8
51079	Norddeich	-	-	-	1
51080	Norderheistedt	-	-	0	0
51081	Norderwörden	-	-	-	1
51082	Nordhastedt	-	0	-	287
51083	Odderade	-	-	-	36
51084	Oesterdeichstrich	-	-	-	1
51085	Offenbüttel	-	29	3	65
51086	Osterrade	-	24	6	11
51087	Ostrohe	-	26	-	2
51088	Pahlen	-	-	-	37
51089	Quickborn	0	-	-	2
51090	Ramhusen	-	-	-	0
51092	Rehm-Flehde-Bargen	-	-	11	331
51093	Reinsbüttel	-	-	-	0
51096	Sankt Annen	-	-	2	14
51097	Sankt Michaelisdonn	23	-	-	21
51098	Sarzbüttel	-	0	1	45
51099	Schafstedt	-	-	-	20
51100	Schalkholz	-	57	0	35
51102	Schlichting	-	-	-	6
51103	Schmedeswurth	-	-	-	1
51104	Schrum	38	-	1	1
51105	Schülp	-	-	-	0
51107	Stelle-Wittenwurth	-	-	-	79
51108	Strübbel	-	-	-	-
51109	Süderdeich	-	-	-	2
51110	Süderhastedt	0	-	-	19
51113	Wörden	-	-	-	14
51114	Tellingstedt	-	1	78	44
51117	Tielenhemme	-	-	-	20

5. Vegetationsflächen nach regionaler Gliederung in Schleswig-Holstein am 31.12.2019

Schl.-Nr.	Land KREISFREIE STADT Kreis Gemeinde	Bodenfläche insgesamt	Darunter			
			Vegetation	davon		
				Landwirtschaft	Wald ¹	Gehölz
Hektar						
51118	Trennewurth	779	703	703	-	-
51119	Volsenhusen	1 678	1 534	1 531	0	2
51120	Wallen	186	167	163	3	-
51121	Warwerort	458	359	325	0	0
51122	Weddingstedt	1 789	1 509	1 315	154	12
51125	Welmbüttel	760	681	322	269	0
51126	Wennbüttel	459	412	298	103	-
51127	Wesselburen, Stadt	513	324	317	2	1
51128	Wesselburener Deichhausen	507	463	452	0	-
51129	Wesselburenerkoog	2 189	1 516	1 499	0	-
51130	Wesseln	376	265	260	1	-
51131	Westerborstel	414	387	376	2	1
51132	Westerdeichstrich	750	627	622	-	0
51133	Wiemerstedt	508	466	428	37	-
51134	Windbergen	1 731	1 567	1 407	66	0
51135	Wolmersdorf	611	546	510	19	2
51136	Wrohm	1 145	996	972	10	1
51137	Nordermeldorf	3 410	3 060	2 974	3	0
51138	Tensbüttel-Röst	1 936	1 686	1 398	186	0
51139	Süderdorf	1 621	1 492	1 416	73	-
51140	Oesterwurth	1 419	1 293	1 293	0	0
51141	Süderheistedt	844	754	727	24	0
053	Herzogtum Lauenburg	126 307	106 016	71 919	32 849	144
53001	Albsfelde	418	406	151	255	-
53002	Alt Mölln	644	508	428	77	2
53003	Aumühle	348	136	20	115	1
53004	Bäk	430	368	256	111	-
53005	Bälau	650	605	464	141	-
53006	Basedow	747	662	561	88	-
53007	Basthorst	1 082	1 005	652	350	1
53008	Behlendorf	1 025	881	677	196	1
53009	Berkenthin	1 025	845	769	60	5
53010	Besenthal	1 265	1 170	673	497	-
53011	Bliestorf	1 035	947	568	372	4
53012	Börnsen	841	614	448	163	0
53013	Borstorf	864	808	323	483	0
53014	Breitenfelde	1 254	1 066	1 016	50	-
53015	Bröthen	1 069	1 005	597	389	17
53016	Brunsmark	429	401	103	297	-
53017	Brunstorf	1 376	1 169	900	268	-
53018	Buchholz	293	238	204	32	0
53019	Buchhorst	519	443	337	89	0
53020	Büchen	1 685	1 209	892	221	1
53021	Dahmker	204	180	173	7	-
53022	Dalldorf	605	500	426	67	2
53023	Dassendorf	794	567	514	48	-
53024	Düchelsdorf	301	283	268	14	-
53025	Duvensee	1 239	1 145	898	238	0
53026	Einhaus	253	215	199	14	1
53027	Elmenhorst	1 299	1 067	737	294	32

noch: 5. Vegetationsflächen nach regionaler Gliederung in Schleswig-Holstein am 31.12.2019

Schl.-Nr.	Land KREISFREIE STADT Kreis Gemeinde	Noch: Darunter			
		noch: davon			
		Heide	Moor	Sumpf	Unland, vegetationslose Fläche
		(34000)	(35000)	(36000)	(37000)
		Hektar			
51118	Trennewurth	-	-	-	0
51119	Volsenhusen	-	-	-	1
51120	Wallen	-	-	-	2
51121	Warwerort	-	-	1	33
51122	Weddingstedt	-	-	0	28
51125	Welmbüttel	-	-	70	21
51126	Wennbüttel	1	-	-	12
51127	Wesselburen, Stadt	-	-	-	4
51128	Wesselburener Deichhausen	-	-	-	11
51129	Wesselburenerkoog	-	-	-	17
51130	Wesseln	-	-	-	3
51131	Westerborstel	-	-	-	9
51132	Westerdeichstrich	-	-	-	5
51133	Wiemerstedt	-	-	-	2
51134	Windbergen	-	-	-	94
51135	Wolmersdorf	-	-	2	12
51136	Wrohm	-	-	0	13
51137	Nordermeldorf	-	-	1	82
51138	Tensbüttel-Röst	-	0	-	102
51139	Süderdorf	-	-	0	2
51140	Oesterwurth	-	-	-	0
51141	Süderheistedt	-	-	-	3
053	Herzogtum Lauenburg	264	254	275	312
53001	Albsfelde	-	-	-	-
53002	Alt Mölln	0	-	-	0
53003	Aumühle	-	-	-	0
53004	Bäk	-	-	1	0
53005	Bälau	-	-	0	0
53006	Basedow	-	-	0	13
53007	Basthorst	-	-	-	1
53008	Behlendorf	-	-	2	4
53009	Berkenthin	0	-	9	3
53010	Besenthal	-	-	0	0
53011	Bliestorf	-	-	2	-
53012	Börnsen	0	-	2	1
53013	Borstorf	-	-	-	2
53014	Breitenfelde	-	-	0	0
53015	Bröthen	2	-	-	-
53016	Brunsmark	-	-	-	-
53017	Brunstorf	-	-	-	1
53018	Buchholz	-	-	0	2
53019	Buchhorst	9	-	-	7
53020	Büchen	90	-	3	3
53021	Dahmker	-	-	-	-
53022	Dalldorf	-	-	4	1
53023	Dassendorf	-	-	-	5
53024	Düchelsdorf	-	1	0	-
53025	Duvensee	-	9	0	-
53026	Einhaus	-	-	-	0
53027	Elmenhorst	3	0	-	0

5. Vegetationsflächen nach regionaler Gliederung in Schleswig-Holstein am 31.12.2019

Schl.-Nr.	Land KREISFREIE STADT Kreis Gemeinde	Bodenfläche insgesamt	Darunter			
			Vegetation	davon		
				Landwirtschaft	Wald ¹	Gehölz
Hektar						
53028	Escheburg	891	643	519	106	-
53029	Fitzen	911	797	588	189	0
53030	Fredeburg	1 009	967	196	770	0
53031	Fuhlenhagen	574	514	461	52	-
53032	Geesthacht, Stadt	3 325	1 796	960	779	-
53033	Giesensdorf	273	252	242	9	-
53034	Göldenitz	515	479	449	28	-
53035	Göttin	521	474	316	147	0
53036	Grabau	410	357	328	28	-
53037	Grambek	1 266	1 024	216	783	-
53038	Grinau	274	248	228	19	-
53039	Groß Boden	270	241	239	2	0
53040	Groß Disnack	599	560	225	329	-
53041	Groß Grönau	490	316	254	58	-
53042	Groß Pampau	431	374	339	34	-
53043	Groß Sarau	1 708	1 446	1 226	201	2
53044	Groß Schenkenberg	652	588	546	38	1
53045	Grove	528	486	442	43	-
53046	Gudow	4 225	3 744	1 913	1 722	2
53047	Gülzow	1 707	1 579	1 017	558	2
53048	Güster	778	465	325	125	1
53049	Hamfelde	347	297	246	41	1
53050	Hamwarde	667	592	488	102	0
53051	Harmsdorf	357	322	273	44	4
53052	Havekost	591	547	493	51	-
53053	Hohenhorn	693	624	588	31	-
53054	Hollenbek	721	662	622	37	-
53056	Hornbek	589	507	329	159	-
53057	Horst	1 205	1 121	802	302	-
53058	Juliusburg	603	562	471	92	-
53059	Kankelau	421	382	362	18	-
53060	Kasseburg	789	696	567	129	-
53061	Kastorf	690	587	557	24	4
53062	Kittlitz	1 773	1 505	1 106	395	0
53064	Klein Pampau	417	357	298	58	0
53066	Klein Zecher	911	857	773	79	-
53067	Klempau	1 007	891	785	99	1
53068	Klinkrade	740	679	667	11	-
53069	Koberg	1 198	1 112	671	430	2
53070	Köthel	152	122	110	10	-
53071	Kollow	821	755	629	126	-
53072	Kröppelshagen-Fahrendorf	837	733	492	240	0
53073	Krüzen	824	752	682	67	-
53074	Krukow	794	742	574	167	-
53075	Krummesse	335	243	219	19	0
53076	Kuddewörde	735	614	559	54	0
53077	Kühßen	728	662	571	85	0
53078	Kulpin	607	571	532	37	-
53079	Labenz	575	499	495	4	-
53080	Langenlehsten	2 337	2 239	669	1 523	0

noch: 5. Vegetationsflächen nach regionaler Gliederung in Schleswig-Holstein am 31.12.2019

Schl.-Nr.	Land KREISFREIE STADT Kreis Gemeinde	Noch: Darunter			
		noch: davon			
		Heide	Moor	Sumpf	Unland, vegetationslose Fläche
		(34000)	(35000)	(36000)	(37000)
		Hektar			
53028	Escheburg	10	-	6	2
53029	Fitzen	-	1	1	18
53030	Fredeburg	-	-	1	0
53031	Fuhlenhagen	-	-	0	1
53032	Geesthacht, Stadt	33	-	3	21
53033	Giesensdorf	-	-	-	-
53034	Göldenitz	-	-	1	1
53035	Göttin	10	-	1	-
53036	Grabau	-	-	0	1
53037	Grambek	9	17	-	-
53038	Grinau	-	-	-	1
53039	Groß Boden	-	-	0	0
53040	Groß Disnack	-	-	3	2
53041	Groß Grönu	-	-	1	2
53042	Groß Pampau	-	0	-	1
53043	Groß Sarau	5	1	4	7
53044	Groß Schenkenberg	-	-	-	2
53045	Grove	-	-	-	2
53046	Gudow	23	72	10	3
53047	Gülzow	-	-	-	2
53048	Güster	0	-	1	14
53049	Hamfelde	0	3	3	2
53050	Hamwarde	3	-	-	0
53051	Harmsdorf	-	-	-	1
53052	Havekost	1	2	-	-
53053	Hohenhorn	-	-	-	6
53054	Hollenbek	-	-	-	3
53056	Hornbek	7	7	3	2
53057	Horst	-	7	2	7
53058	Juliusburg	-	-	-	-
53059	Kankelau	-	1	-	2
53060	Kasseburg	-	-	0	-
53061	Kastorf	-	-	-	2
53062	Kittlitz	-	3	0	1
53064	Klein Pampau	-	-	1	0
53066	Klein Zecher	-	-	0	5
53067	Klempau	-	-	4	1
53068	Klinkrade	-	1	-	-
53069	Koberg	-	1	1	7
53070	Köthel	0	-	2	0
53071	Kollow	-	-	-	-
53072	Kröppelshagen-Fahrendorf	-	-	-	1
53073	Krüzen	-	-	-	3
53074	Krukow	-	-	-	0
53075	Krummesse	-	-	-	5
53076	Kuddewörde	-	0	-	1
53077	Kühsen	-	-	3	2
53078	Kulpin	-	-	2	1
53079	Labenz	-	-	-	0
53080	Langenlehsten	34	11	2	-

5. Vegetationsflächen nach regionaler Gliederung in Schleswig-Holstein am 31.12.2019

Schl.-Nr.	Land KREISFREIE STADT Kreis Gemeinde	Bodenfläche insgesamt	Darunter			
			Vegetation	davon		
				Landwirtschaft	Wald ¹	Gehölz
Hektar						
53081	Lankau	1 912	1 719	1 082	629	1
53082	Lanze	904	779	752	20	0
53083	Lauenburg/Elbe, Stadt	956	371	333	33	3
53084	Lehmrade	1 140	954	496	441	-
53085	Linau	966	844	795	42	3
53086	Lüchow	461	430	425	6	-
53087	Lüttau	1 124	1 039	900	138	-
53088	Mechow	443	412	401	10	-
53089	Möhnsen	747	662	593	61	6
53090	Mölln, Stadt	2 505	1 544	258	1 271	0
53091	Mühlenrade	374	340	309	30	-
53092	Müssen	1 146	998	824	163	0
53093	Mustin	1 188	1 034	884	145	-
53094	Niendorf bei Berkenthin	399	357	307	48	-
53095	Niendorf/Stecknitz	841	775	615	160	-
53096	Nusse	622	522	474	46	1
53097	Panten	1 383	1 259	1 091	131	6
53098	Pogeez	451	385	331	45	1
53099	Poggensee	544	505	368	134	-
53100	Ratzeburg, Stadt	3 029	839	365	367	6
53101	Ritzerau	1 111	1 028	569	447	-
53102	Römnitz	515	491	327	152	1
53103	Rondeshagen	951	845	768	75	1
53104	Roseburg	1 624	1 503	824	670	3
53105	Sachsenwald, Forstgutsbezirk	5 849	5 578	98	5 479	-
53106	Sahms	594	542	486	43	1
53107	Salem	2 510	2 156	1 206	909	3
53108	Sandesneben	613	508	505	3	-
53109	Schiphorst	815	758	688	69	0
53110	Schmilau	1 155	1 027	772	244	2
53111	Schnakenbek	1 302	1 045	393	649	-
53112	Schönberg	1 477	1 345	873	459	3
53113	Schretstaken	847	789	576	213	0
53114	Schürensöhlen	275	252	238	12	-
53115	Schulendorf	1 138	1 052	837	213	-
53116	Schwarzenbek, Stadt	1 155	580	256	316	4
53117	Seedorf	2 788	1 814	1 144	624	-
53118	Siebenbäumen	882	809	780	25	1
53119	Siebeneichen	468	415	383	29	0
53120	Sierksrade	400	363	338	24	0
53121	Sirksfelde	862	798	412	360	-
53122	Steinhorst	1 629	1 538	951	582	-
53123	Sterley	2 139	1 955	1 353	600	0
53124	Stubben	533	481	477	5	-
53125	Talkau	488	437	342	94	1
53126	Tramm	674	611	361	240	-
53127	Walksfelde	351	329	313	16	-
53128	Wangelau	652	607	538	69	-
53129	Wentorf bei Hamburg	687	150	74	74	-
53130	Wentorf (Amt Sandesneben-Nusse)	499	429	423	4	2

noch: 5. Vegetationsflächen nach regionaler Gliederung in Schleswig-Holstein am 31.12.2019

Schl.-Nr.	Land KREISFREIE STADT Kreis Gemeinde	Noch: Darunter			
		noch: davon			
		Heide	Moor	Sumpf	Unland, vegetationslose Fläche
		(34000)	(35000)	(36000)	(37000)
		Hektar			
53081	Lankau	1	-	6	0
53082	Lanze	-	-	-	7
53083	Lauenburg/Elbe, Stadt	0	-	-	3
53084	Lehmrade	5	1	8	3
53085	Linau	-	0	1	3
53086	Lüchow	-	-	0	0
53087	Lüttau	-	-	-	1
53088	Mechow	-	1	0	0
53089	Möhnsen	-	1	-	1
53090	Mölln, Stadt	2	8	3	1
53091	Mühlenrade	-	-	-	0
53092	Müssen	-	-	-	11
53093	Mustin	-	1	4	-
53094	Niendorf bei Berkenthin	-	-	-	1
53095	Niendorf/Stecknitz	-	-	0	-
53096	Nusse	0	-	-	0
53097	Panten	5	9	3	15
53098	Pogeez	-	-	5	2
53099	Poggensee	2	-	0	2
53100	Ratzeburg, Stadt	-	33	64	4
53101	Ritzerau	-	-	12	0
53102	Römnitz	-	-	3	8
53103	Rondeshagen	-	-	0	-
53104	Roseburg	0	1	1	4
53105	Sachsenwald, Forstgutsbezirk	-	1	-	-
53106	Sahms	1	-	8	4
53107	Salem	0	0	12	26
53108	Sandesneben	-	-	-	0
53109	Schiphorst	-	-	0	0
53110	Schmilau	-	1	7	2
53111	Schnakenbek	-	-	-	3
53112	Schönberg	-	-	1	9
53113	Schretstaken	-	0	-	-
53114	Schürensöhlen	-	-	0	2
53115	Schulendorf	-	0	-	1
53116	Schwarzenbek, Stadt	-	1	-	3
53117	Seedorf	0	0	46	1
53118	Siebenbäumen	-	0	-	3
53119	Siebeneichen	0	-	2	1
53120	Sierksrade	-	-	-	0
53121	Sirksfelde	-	26	-	1
53122	Steinhorst	-	1	4	0
53123	Sterley	-	-	1	1
53124	Stubben	-	-	-	-
53125	Talkau	-	-	1	-
53126	Tramm	6	-	0	4
53127	Walksfelde	-	-	-	0
53128	Wangelau	-	-	-	-
53129	Wentorf bei Hamburg	-	-	2	0
53130	Wentorf (Amt Sandesneben-Nusse)	-	-	0	1

5. Vegetationsflächen nach regionaler Gliederung in Schleswig-Holstein am 31.12.2019

Schl.-Nr.	Land KREISFREIE STADT Kreis Gemeinde	Bodenfläche insgesamt	Darunter			
			Vegetation	davon		
				Landwirtschaft	Wald ¹	Gehölz
Hektar						
53131	Wiershop	515	445	418	23	-
53132	Witzeeze	1 046	874	715	158	-
53133	Wohltorf	597	393	225	167	-
53134	Woltersdorf	790	702	569	130	-
53135	Worth	607	566	530	36	-
53136	Ziethen	1 118	1 001	639	323	6
054	Nordfriesland	208 355	177 304	158 363	8 280	483
54001	Achtrup	2 990	2 695	2 616	58	1
54002	Ahrenshöft	879	706	660	30	0
54003	Ahrenviöl	1 011	924	912	4	1
54004	Ahrenviölfeld	729	668	593	11	-
54005	Alkersum	907	805	793	2	2
54006	Almdorf	570	492	483	8	-
54007	Arlewatt	557	470	459	3	0
54009	Aventoft	1 447	1 254	1 039	136	2
54010	Bargum	1 729	1 448	1 305	123	8
54011	Behrendorf	1 529	1 402	1 381	11	2
54012	Bohmstedt	1 335	1 192	1 008	173	0
54013	Bondelum	918	851	800	48	-
54014	Bordelum	3 471	3 054	2 795	222	2
54015	Borgsum	551	480	472	4	1
54016	Bosbüll	633	569	565	1	0
54017	Braderup	1 335	1 192	1 031	140	13
54018	Bramstedtlund	1 385	1 224	1 176	43	1
54019	Bredstedt, Stadt	975	627	546	68	2
54020	Breklum	1 007	779	754	20	0
54022	Dagebüll	3 692	3 009	2 906	1	1
54023	Drage	1 633	1 409	1 337	10	1
54024	Dreisdorf	1 770	1 574	1 345	221	1
54025	Dunsum	272	239	224	4	-
54026	Elisabeth-Sophien-Koog	518	474	463	-	-
54027	Ellhöft	782	719	700	13	1
54032	Fresendelf	260	228	211	11	-
54033	Friedrichstadt, Stadt	402	183	156	1	0
54034	Friedrich-Wilhelm-Lübke-Koog	1 349	1 210	1 194	0	0
54035	Garding, Kirchspiel	1 489	1 379	1 366	12	0
54036	Garding, Stadt	306	150	148	2	0
54037	Goldebek	1 018	934	910	23	0
54038	Goldelund	1 202	1 094	1 041	44	-
54039	Gröde	252	246	188	-	-
54040	Grothusenkoog	327	300	298	-	-
54041	Haselund	1 279	1 137	1 091	8	-
54042	Hattstedt	701	519	488	27	2
54043	Hattstedtermarsch	3 529	2 584	2 158	1	0
54045	Högel	1 628	1 502	1 428	67	-
54046	Hörnum (Sylt)	564	397	1	-	-
54048	Holm	400	364	355	6	0
54050	Hallig Hooge	578	515	509	-	-
54052	Horstedt	1 170	1 032	874	50	0
54054	Hude	354	305	289	13	-

noch: 5. Vegetationsflächen nach regionaler Gliederung in Schleswig-Holstein am 31.12.2019

Schl.-Nr.	Land KREISFREIE STADT Kreis Gemeinde	Noch: Darunter			
		noch: davon			
		Heide	Moor	Sumpf	Unland, vegetationslose Fläche
		(34000)	(35000)	(36000)	(37000)
		Hektar			
53131	Wiershop	-	-	-	4
53132	Witzeeze	-	-	-	1
53133	Wohltorf	-	-	0	2
53134	Woltersdorf	2	-	-	1
53135	Worth	-	-	-	-
53136	Ziethen	-	32	-	0
054	Nordfriesland	561	673	810	8 133
54001	Achtrup	8	0	6	6
54002	Ahrenshöft	-	-	1	15
54003	Ahrenviöl	-	7	-	1
54004	Ahrenviölfeld	-	63	0	0
54005	Alkersum	-	0	8	1
54006	Almdorf	-	-	0	1
54007	Arlewatt	-	-	4	4
54009	Aventoft	-	0	34	42
54010	Bargum	4	-	7	1
54011	Behrendorf	-	-	-	7
54012	Bohmstedt	-	2	1	8
54013	Bondelum	-	-	-	3
54014	Bordelum	18	-	7	10
54015	Borgsum	-	-	-	4
54016	Bosbüll	-	-	2	0
54017	Braderup	-	0	6	1
54018	Bramstedtlund	0	-	2	2
54019	Bredstedt, Stadt	-	-	6	4
54020	Breklum	-	-	-	5
54022	Dagebüll	-	-	79	23
54023	Drage	-	-	51	11
54024	Dreisdorf	4	-	1	3
54025	Dunsum	-	-	1	10
54026	Elisabeth-Sophien-Koog	-	-	1	10
54027	Eilhöft	-	-	4	1
54032	Fresendelf	-	0	-	6
54033	Friedrichstadt, Stadt	-	-	13	12
54034	Friedrich-Wilhelm-Lübke-Koog	-	-	-	15
54035	Garding, Kirchspiel	-	0	2	0
54036	Garding, Stadt	-	-	0	0
54037	Goldebek	-	-	-	0
54038	Goldelund	2	1	3	2
54039	Gröde	-	-	1	57
54040	Grothusenkoog	-	-	-	2
54041	Haselund	0	11	4	22
54042	Hattstedt	1	-	0	0
54043	Hattstedtermarsch	-	0	27	398
54045	Högel	-	-	5	1
54046	Hörnum (Sylt)	-	-	-	396
54048	Holm	-	-	2	0
54050	Hallig Hooge	-	-	0	5
54052	Horstedt	0	-	-	108
54054	Hude	-	-	0	3

5. Vegetationsflächen nach regionaler Gliederung in Schleswig-Holstein am 31.12.2019

Schl.-Nr.	Land KREISFREIE STADT Kreis Gemeinde	Bodenfläche insgesamt	Darunter			
			Vegetation	davon		
				Landwirtschaft	Wald ¹	Gehölz
Hektar						
54055	Humptrup	1 699	1 463	1 339	79	1
54056	Husum, Stadt	2 580	1 227	1 031	118	5
54057	Immenstedt	1 461	1 354	1 072	157	-
54059	Joldelund	1 912	1 756	1 657	92	0
54061	Kampen (Sylt)	843	625	96	46	6
54062	Karlum	1 446	1 322	881	428	1
54063	Katharinenheerd	841	792	790	1	0
54065	Klanxbüll	1 063	877	864	8	0
54068	Klixbüll	1 744	1 522	1 501	10	2
54070	Koldenbüttel	2 580	2 368	2 301	1	3
54071	Kolkerheide	210	194	184	7	-
54072	Kotzenbüll	777	711	708	0	2
54073	Ladelund	2 409	2 128	1 986	111	28
54074	Langeneß	1 157	1 046	999	-	-
54075	Langenhorn	4 740	4 071	3 705	293	41
54076	Leck	2 979	2 136	1 623	461	6
54077	Lexgaard	524	500	393	96	1
54078	List auf Sylt	1 842	1 614	106	4	0
54079	Löwenstedt	1 962	1 734	1 517	142	0
54080	Lütjenholm	1 071	979	748	223	0
54083	Midlum	850	760	704	2	1
54084	Mildstedt	871	635	563	67	0
54085	Nebel	1 195	1 032	407	149	3
54086	Neukirchen	3 158	2 704	2 434	54	10
54087	Nieblum	786	605	507	58	6
54088	Niebüll, Stadt	3 063	2 164	2 124	25	8
54089	Norddorf auf Amrum	589	526	122	25	-
54090	Norderfriedrichskoog	531	493	487	-	-
54091	Nordstrand	5 726	4 844	4 063	2	6
54092	Norstedt	1 350	1 259	1 137	119	0
54093	Ockholm	1 864	1 278	1 262	0	0
54094	Oevenum	1 087	976	934	14	1
54095	Oldenswort	4 584	4 166	4 135	5	3
54096	Oldersbek	1 082	971	950	11	3
54097	Olderup	994	899	868	6	1
54098	Oldsum	1 331	1 182	1 114	5	1
54099	Ostenfeld (Husum)	2 767	2 519	2 093	395	4
54100	Osterhever	1 850	1 713	1 708	2	1
54101	Oster-Ohrstedt	1 129	1 005	877	126	-
54103	Pellworm	3 745	3 416	3 287	-	1
54104	Poppenbüll	1 552	1 450	1 442	2	-
54105	Ramstedt	542	473	447	22	-
54106	Rantrum	1 369	1 168	1 132	26	5
54108	Reußenköge	4 591	3 780	3 578	0	0
54109	Risum-Lindholm	3 603	3 002	2 949	26	2
54110	Rodenäs	1 984	1 739	1 615	2	1
54113	Sankt Peter-Ording	2 835	2 229	1 576	68	30
54116	Schwabstedt	1 964	1 745	1 245	156	101
54118	Schwesing	1 563	1 369	1 089	123	-
54119	Seeth	1 376	1 136	1 061	7	7

noch: 5. Vegetationsflächen nach regionaler Gliederung in Schleswig-Holstein am 31.12.2019

Schl.-Nr.	Land KREISFREIE STADT Kreis Gemeinde	Noch: Darunter			
		noch: davon			
		Heide	Moor	Sumpf	Unland, vegetationslose Fläche
		(34000)	(35000)	(36000)	(37000)
		Hektar			
54055	Humptrup	1	-	30	14
54056	Husum, Stadt	2	-	4	67
54057	Immenstedt	-	28	1	96
54059	Joldelund	1	-	-	6
54061	Kampen (Sylt)	105	-	37	334
54062	Karlum	1	1	8	2
54063	Katharinenheerd	-	-	1	0
54065	Klanxbüll	-	-	5	0
54068	Klixbüll	-	0	1	7
54070	Koldenbüttel	-	-	11	53
54071	Kolkerheide	-	-	-	3
54072	Kotzenbüll	-	-	-	-
54073	Ladelund	-	0	2	1
54074	Langeneß	-	-	0	46
54075	Langenhorn	1	2	12	18
54076	Leck	0	12	1	32
54077	Lexgaard	3	3	1	4
54078	List auf Sylt	2	-	12	1 490
54079	Löwenstedt	28	31	1	16
54080	Lütjenholm	2	-	4	1
54083	Midlum	-	-	3	50
54084	Mildstedt	1	-	-	4
54085	Nebel	47	-	2	424
54086	Neukirchen	-	130	40	35
54087	Nieblum	2	-	4	28
54088	Niebüll, Stadt	-	-	2	5
54089	Norddorf auf Amrum	9	-	6	363
54090	Norderfriedrichskoog	-	-	-	6
54091	Nordstrand	-	-	7	766
54092	Norstedt	0	-	-	2
54093	Ockholm	-	-	2	13
54094	Oevenum	-	-	12	14
54095	Oldenswort	-	-	1	22
54096	Oldersbek	-	1	0	6
54097	Olderup	1	-	0	23
54098	Oldsum	-	-	2	61
54099	Ostenfeld (Husum)	-	17	2	7
54100	Osterhever	-	-	-	2
54101	Oster-Ohrstedt	-	-	1	1
54103	Pellworm	-	48	8	72
54104	Poppenbüll	-	-	3	3
54105	Ramstedt	-	-	0	4
54106	Rantrum	-	-	-	5
54108	Reußenköge	-	-	0	201
54109	Risum-Lindholm	1	1	16	5
54110	Rodenäs	-	-	18	102
54113	Sankt Peter-Ording	2	-	6	546
54116	Schwabstedt	-	205	2	36
54118	Schwesing	21	-	2	134
54119	Seeth	16	15	19	11

5. Vegetationsflächen nach regionaler Gliederung in Schleswig-Holstein am 31.12.2019

Schl.-Nr.	Land KREISFREIE STADT Kreis Gemeinde	Bodenfläche insgesamt	Darunter			
			Vegetation	davon		
				Landwirtschaft	Wald ¹	Gehölz
Hektar						
54120	Simonsberg	1 748	1 523	1 473	-	1
54121	Sönnebüll	429	383	364	2	-
54123	Sollwitt	1 095	1 011	882	100	-
54124	Sprakebüll	1 137	1 045	928	111	0
54125	Stadum	1 974	1 709	1 364	339	0
54126	Stedesand	1 519	1 331	1 318	2	2
54128	Struckum	892	756	750	2	-
54129	Süderende	259	220	214	5	1
54130	Süderhöft	260	223	197	17	1
54131	Süderlügum	2 659	2 246	1 528	598	13
54132	Südermarsch	3 023	2 762	2 561	28	5
54134	Tating	2 949	2 663	2 575	4	0
54135	Tetenbüll	3 642	3 350	3 332	2	0
54136	Tinningstedt	891	771	725	43	1
54138	Tönning, Stadt	4 443	3 213	2 681	312	1
54140	Tümlauer Koog	620	560	547	0	-
54141	Uelvesbüll	1 023	943	936	1	0
54142	Uphusum	706	621	563	16	1
54143	Utersum	526	441	382	28	0
54144	Viöl	1 896	1 629	1 606	17	2
54145	Vollerwiek	462	406	405	1	-
54146	Vollstedt	618	564	556	8	0
54148	Welt	820	736	735	1	-
54149	Wenningstedt-Braderup (Sylt)	616	301	138	6	2
54150	Westerhever	1 332	1 227	1 168	-	0
54152	Wester-Ohrstedt	1 854	1 689	1 359	328	1
54154	Westre	1 914	1 754	1 453	271	1
54156	Winnert	1 888	1 741	1 636	58	1
54157	Wisch	305	277	265	7	1
54158	Witsum	159	139	118	3	1
54159	Wittbek	1 991	1 840	1 729	103	1
54160	Wittdün auf Amrum	261	198	10	9	0
54161	Witzwort	2 814	2 580	2 560	2	3
54162	Wobbenbüll	169	127	123	3	-
54163	Wrixum	756	669	610	49	2
54164	Wyk auf Föhr, Stadt	808	469	391	34	2
54165	Galmsbüll	4 905	4 567	4 558	3	2
54166	Emmelsbüll-Horsbüll	3 573	3 139	3 102	7	8
54167	Enge-Sande	2 482	2 181	1 807	265	77
54168	Sylt	5 731	3 305	2 237	100	10
055	Ostholstein	139 302	116 466	99 583	13 459	683
55001	Ahrensböök	9 537	8 713	7 310	1 116	218
55002	Altenkrempe	3 664	3 393	2 683	620	46
55004	Bad Schwartau, Stadt	1 839	1 111	915	186	4
55006	Beschendorf	854	753	732	20	1
55007	Bosau	6 425	5 870	5 342	499	13
55010	Dahme	911	728	579	110	1
55011	Damlos	924	836	555	280	0
55012	Eutin, Stadt	4 139	2 587	1 636	914	7
55014	Göhl	2 124	1 969	1 870	55	2

noch: 5. Vegetationsflächen nach regionaler Gliederung in Schleswig-Holstein am 31.12.2019

Schl.-Nr.	Land KREISFREIE STADT Kreis Gemeinde	Noch: Darunter			
		noch: davon			
		Heide	Moor	Sumpf	Unland, vegetationslose Fläche
		(34000)	(35000)	(36000)	(37000)
		Hektar			
54120	Simonsberg	-	-	9	40
54121	Sönnebüll	-	-	-	18
54123	Sollwitt	-	-	-	29
54124	Sprakebüll	-	7	0	0
54125	Stadum	1	0	5	0
54126	Stedesand	-	-	9	1
54128	Struckum	-	1	0	3
54129	Süderende	-	-	0	0
54130	Süderhöft	-	-	-	7
54131	Süderlügum	65	32	10	2
54132	Südermarsch	-	-	3	165
54134	Tating	-	-	3	81
54135	Tetenbüll	-	-	11	5
54136	Tinningstedt	0	-	2	0
54138	Tönning, Stadt	1	31	1	186
54140	Tümlauer Koog	-	-	1	11
54141	Uelvesbüll	-	-	0	6
54142	Uphusum	-	1	24	17
54143	Utersum	-	0	7	24
54144	Viöl	-	-	1	4
54145	Vollerwiek	-	-	-	-
54146	Vollstedt	-	-	-	-
54148	Welt	-	0	-	1
54149	Wenningstedt-Braderup (Sylt)	76	-	2	77
54150	Westerhever	-	-	6	53
54152	Wester-Ohrstedt	-	-	-	1
54154	Westre	16	-	7	7
54156	Winnert	-	20	0	25
54157	Wisch	-	0	2	2
54158	Witsum	-	-	-	16
54159	Wittbek	-	-	1	7
54160	Wittdün auf Amrum	9	-	-	170
54161	Witzwort	-	-	13	2
54162	Wobbenbüll	-	-	-	0
54163	Wrixum	-	-	6	2
54164	Wyk auf Föhr, Stadt	-	-	30	13
54165	Galmsbüll	-	0	0	3
54166	Emmelsbüll-Horsbüll	-	-	13	10
54167	Enge-Sande	5	-	4	23
54168	Sylt	105	-	73	780
055	Ostholstein	18	151	653	1 920
55001	Ahrensböök	-	20	14	36
55002	Altenkrempe	-	0	23	22
55004	Bad Schwartau, Stadt	-	0	2	3
55006	Beschendorf	-	-	0	0
55007	Bosau	-	0	6	10
55010	Dahme	-	2	-	37
55011	Damlos	-	-	-	0
55012	Eutin, Stadt	-	0	8	21
55014	Göhl	-	-	4	37

5. Vegetationsflächen nach regionaler Gliederung in Schleswig-Holstein am 31.12.2019

Schl.-Nr.	Land KREISFREIE STADT Kreis Gemeinde	Bodenfläche insgesamt	Darunter			
			Vegetation	davon		
				Landwirtschaft	Wald ¹	Gehölz
Hektar						
55015	Gremersdorf	4 576	4 203	3 828	89	15
55016	Grömitz	5 109	4 292	3 877	352	4
55017	Großenbrode	2 099	1 672	1 585	41	2
55018	Grube	2 021	1 808	1 703	56	2
55020	Harmsdorf	1 782	1 675	1 236	435	1
55021	Heiligenhafen, Stadt	1 832	985	851	12	18
55022	Heringsdorf	2 955	2 733	2 565	146	1
55023	Kabelhorst	579	526	515	10	0
55024	Kasseedorf	3 392	2 983	1 960	984	11
55025	Kellenhusen (Ostsee)	817	678	211	456	0
55027	Lensahn	2 770	2 370	2 068	295	2
55028	Malente	6 907	5 065	3 477	1 484	37
55029	Manhagen	963	903	673	230	-
55031	Neukirchen	2 860	2 493	2 415	59	0
55032	Neustadt in Holstein, Stadt	1 973	955	849	47	8
55033	Oldenburg in Holstein, Stadt	3 969	3 066	2 132	53	120
55035	Ratekau	5 962	4 772	3 678	979	28
55036	Riepsdorf	2 581	2 400	2 326	66	2
55037	Schashagen	4 146	3 657	3 446	190	3
55038	Schönwalde am Bungsberg	3 912	3 590	2 754	804	14
55039	Sierksdorf	1 950	1 636	1 387	210	19
55040	Stockelsdorf	5 670	4 703	4 541	117	8
55041	Süsel	7 529	6 475	5 713	682	15
55042	Timmendorfer Strand	2 013	1 002	777	171	5
55043	Wangels	6 712	6 162	4 958	966	47
55044	Scharbeutz	5 254	3 998	3 299	620	15
55046	Fehmarn, Stadt	18 550	15 703	15 137	105	14
056	Pinneberg	66 425	47 894	40 596	4 627	1 228
56001	Appen	2 030	1 471	1 342	75	39
56002	Barmstedt, Stadt	1 717	1 275	917	344	12
56003	Bevern	804	719	699	6	11
56004	Bilsen	620	543	514	25	0
56005	Bönningstedt	1 205	918	763	127	24
56006	Bokel	1 602	1 461	1 411	36	6
56008	Bokholt-Hanredder	856	714	630	78	4
56009	Borstel-Hohenraden	1 488	1 273	1 063	113	88
56010	Brande-Hörnerkirchen	1 314	1 156	1 102	17	34
56011	Bullenkuhlen	393	352	344	2	6
56013	Ellerbek	911	657	627	15	16
56014	Ellerhoop	1 079	924	845	62	14
56015	Elmshorn, Stadt	2 136	579	439	111	14
56016	Groß Nordende	564	492	474	8	6
56017	Groß Offenseth-Aspern	1 056	974	813	136	22
56018	Halstenbek	1 258	677	632	4	41
56019	Haselau	1 889	1 157	862	49	64
56020	Haseldorf	1 808	1 576	1 371	70	41
56021	Hasloh	1 107	903	726	56	116
56022	Heede	1 548	1 405	1 020	370	4
56023	Heidgraben	538	369	327	29	9
56024	Heist	996	708	495	195	17

noch: 5. Vegetationsflächen nach regionaler Gliederung in Schleswig-Holstein am 31.12.2019

Schl.-Nr.	Land KREISFREIE STADT Kreis Gemeinde	Noch: Darunter			
		noch: davon			
		Heide	Moor	Sumpf	Unland, vegetationslose Fläche
		(34000)	(35000)	(36000)	(37000)
		Hektar			
55015	Gremersdorf	-	7	13	251
55016	Grömitz	-	-	12	47
55017	Großenbrode	-	-	0	43
55018	Grube	-	-	25	23
55020	Harmsdorf	-	-	3	1
55021	Heiligenhafen, Stadt	-	3	4	97
55022	Heringsdorf	-	-	5	16
55023	Kabelhorst	-	-	-	-
55024	Kasseedorf	-	5	16	7
55025	Kellenhusen (Ostsee)	-	-	-	11
55027	Lensahn	-	1	3	1
55028	Malente	-	5	59	4
55029	Manhagen	-	-	0	-
55031	Neukirchen	-	0	3	15
55032	Neustadt in Holstein, Stadt	-	16	5	31
55033	Oldenburg in Holstein, Stadt	-	23	40	698
55035	Ratekau	-	16	50	21
55036	Riepsdorf	-	-	6	0
55037	Schashagen	-	2	0	16
55038	Schönwalde am Bungsberg	-	-	10	8
55039	Sierksdorf	-	0	-	19
55040	Stockelsdorf	0	25	6	5
55041	Süsel	-	3	49	14
55042	Timmendorfer Strand	-	11	7	32
55043	Wangels	-	5	138	47
55044	Scharbeutz	-	0	29	36
55046	Fehmarn, Stadt	18	6	111	312
056	Pinneberg	66	127	218	1 031
56001	Appen	2	1	5	7
56002	Barmstedt, Stadt	-	-	2	0
56003	Bevern	-	-	0	2
56004	Bilsen	3	-	-	0
56005	Bönningstedt	-	-	5	0
56006	Bokel	-	-	5	2
56008	Bokholt-Hanredder	-	-	-	2
56009	Borstel-Hohenraden	-	8	1	1
56010	Brande-Hörnerkirchen	-	2	2	-
56011	Bullenkuhlen	-	-	-	-
56013	Ellerbek	-	-	-	-
56014	Ellerhoop	-	-	2	2
56015	Elmshorn, Stadt	-	-	14	0
56016	Groß Nordende	-	-	-	4
56017	Groß Offenseth-Aspern	-	2	-	1
56018	Halstenbek	-	-	-	0
56019	Haselau	-	3	-	179
56020	Haseldorf	-	-	-	94
56021	Hasloh	2	-	1	1
56022	Heede	6	0	3	1
56023	Heidgraben	-	-	0	4
56024	Heist	-	1	-	1

5. Vegetationsflächen nach regionaler Gliederung in Schleswig-Holstein am 31.12.2019

Schl.-Nr.	Land KREISFREIE STADT Kreis Gemeinde	Bodenfläche insgesamt	Darunter			
			Vegetation	davon		
				Landwirtschaft	Wald ¹	Gehölz
Hektar						
56025	Helgoland	421	104	4	0	6
56026	Hemdingen	1 641	1 437	1 273	140	4
56027	Hetlingen	2 410	1 479	1 129	50	13
56028	Holm	1 605	1 253	949	215	27
56029	Klein Nordende	1 079	846	727	78	36
56030	Klein Offenseth-Sparrieshoop	1 692	1 383	1 316	27	36
56031	Kölln-Reisiek	677	503	449	41	12
56032	Kummerfeld	650	498	368	111	17
56033	Seester	1 157	1 021	1 005	8	5
56034	Langeln	1 028	920	844	38	36
56035	Lutzhorn	2 172	1 940	1 591	336	9
56036	Moorrege	1 076	772	689	53	14
56037	Neuendeich	854	748	746	2	-
56038	Osterhorn	638	568	558	3	3
56039	Pinneberg, Stadt	2 154	878	705	137	24
56040	Prisdorf	523	318	260	43	4
56041	Quickborn, Stadt	4 316	2 993	2 132	599	208
56042	Raa-Besenbek	1 299	1 178	1 172	1	3
56043	Rellingen	1 318	652	601	30	9
56044	Schenefeld, Stadt	999	447	403	14	30
56045	Seestermühe	2 336	1 563	1 138	65	11
56046	Seeth-Ekholt	689	588	543	14	30
56047	Tangstedt	1 252	1 065	1 018	38	5
56048	Tornesch, Stadt	2 061	1 359	1 057	249	49
56049	Uetersen, Stadt	1 143	522	473	36	9
56050	Wedel, Stadt	3 381	1 748	1 306	341	39
56051	Westerhorn	937	811	725	32	2
057	Plön	108 356	86 726	73 644	11 932	344
57001	Ascheberg (Holstein)	2 094	1 292	1 170	108	12
57002	Barmissen	515	487	485	1	1
57003	Barsbek	873	803	786	13	0
57004	Behrendsdorf (Ostsee)	2 091	1 489	1 235	200	24
57005	Belau	1 489	1 206	1 069	130	2
57006	Bendfeld	441	417	415	2	-
57007	Blekendorf	3 835	3 431	3 155	237	3
57008	Bönebüttel	2 040	1 836	1 535	296	0
57009	Bösdorf	2 109	1 666	1 395	258	4
57010	Boksee	552	503	461	37	1
57011	Bothkamp	1 388	1 159	990	151	8
57012	Brodersdorf	363	319	306	10	1
57013	Dannau	912	840	754	83	0
57015	Dersau	750	656	607	43	2
57016	Dobersdorf	2 191	1 698	1 190	498	2
57017	Dörnack	430	388	380	8	0
57018	Fahren	360	343	339	0	2
57020	Fiefbergen	580	530	519	4	-
57021	Giekau	3 281	2 441	1 862	545	3
57022	Grebin	2 414	2 024	1 723	282	1
57023	Großbarkau	293	268	262	4	2
57024	Großharrie	1 317	1 225	1 100	63	0

noch: 5. Vegetationsflächen nach regionaler Gliederung in Schleswig-Holstein am 31.12.2019

Schl.-Nr.	Land KREISFREIE STADT Kreis Gemeinde	Noch: Darunter			
		noch: davon			
		Heide	Moor	Sumpf	Unland, vegetationslose Fläche
		(34000)	(35000)	(36000)	(37000)
		Hektar			
56025	Helgoland	-	-	-	94
56026	Hemdingen	3	10	2	6
56027	Hetlingen	-	-	-	287
56028	Holm	-	45	-	18
56029	Klein Nordende	0	0	2	4
56030	Klein Offenseth-Sparrieshoop	-	-	0	4
56031	Kölln-Reisiek	-	-	-	0
56032	Kummerfeld	-	1	-	0
56033	Seester	-	-	3	-
56034	Langeln	-	-	-	1
56035	Lutzhorn	-	-	3	1
56036	Moorrege	-	-	3	13
56037	Neuendeich	-	-	0	0
56038	Osterhorn	-	2	2	-
56039	Pinneberg, Stadt	-	-	1	11
56040	Prisdorf	-	-	8	3
56041	Quickborn, Stadt	50	1	0	3
56042	Raa-Besenbek	-	-	1	3
56043	Rellingen	-	-	12	0
56044	Schenefeld, Stadt	-	-	-	-
56045	Seestermühe	-	1	130	217
56046	Seeth-Ekholt	-	-	-	-
56047	Tangstedt	-	-	2	2
56048	Tornesch, Stadt	-	3	0	0
56049	Uetersen, Stadt	-	-	2	2
56050	Wedel, Stadt	-	6	-	55
56051	Westerhorn	-	43	6	2
057	Plön	9	148	334	315
57001	Ascheberg (Holstein)	-	-	0	1
57002	Barmissen	-	-	-	-
57003	Barsbek	-	-	3	1
57004	Behrendsdorf (Ostsee)	-	-	10	19
57005	Belau	-	1	4	0
57006	Bendfeld	-	-	-	-
57007	Blekendorf	-	-	18	17
57008	Bönebüttel	2	0	0	2
57009	Bösdorf	-	2	1	5
57010	Boksee	3	0	-	1
57011	Bothkamp	-	-	4	5
57012	Brodersdorf	-	-	0	2
57013	Dannau	-	0	2	-
57015	Dersau	-	3	1	-
57016	Dobersdorf	-	0	4	5
57017	Dörnack	-	-	-	0
57018	Fahren	-	-	2	0
57020	Fiefbergen	-	-	-	7
57021	Giekau	-	11	19	2
57022	Grebin	-	-	8	10
57023	Großbarkau	-	-	0	-
57024	Großharrie	-	62	-	0

5. Vegetationsflächen nach regionaler Gliederung in Schleswig-Holstein am 31.12.2019

Schl.-Nr.	Land KREISFREIE STADT Kreis Gemeinde	Bodenfläche insgesamt	Darunter			
			Vegetation	davon		
				Landwirtschaft	Wald ¹	Gehölz
Hektar						
57025	Heikendorf	1 472	952	715	223	4
57026	Helmstorf	1 273	1 197	1 018	174	3
57027	Högsdorf	1 093	1 013	794	209	2
57028	Höhndorf	563	514	512	1	0
57029	Hohenfelde	1 054	907	786	104	0
57030	Hohwacht (Ostsee)	875	546	365	103	2
57031	Honigsee	1 127	1 006	875	119	2
57032	Kalübbe	1 180	1 107	968	134	3
57033	Kirchbarkau	216	124	96	6	1
57034	Kirchnüchel	1 009	962	712	248	1
57035	Klamp	972	896	754	133	3
57037	Klein Barkau	419	374	356	18	0
57038	Kletkamp	1 152	1 008	851	153	2
57039	Köhn	1 315	1 222	1 050	170	0
57040	Krokau	445	410	399	10	0
57041	Krummbek	548	498	495	1	2
57042	Kühren	1 681	1 461	1 238	205	14
57043	Laboe	523	302	248	1	43
57044	Lammershagen	2 604	1 406	1 051	340	12
57045	Lebrade	1 859	1 483	1 298	181	1
57046	Lehmkuhlen	3 138	2 919	2 418	494	2
57047	Löptin	907	837	766	63	5
57048	Lütjenburg, Stadt	615	327	298	14	3
57049	Lutterbek	323	286	284	1	-
57050	Martensrade	1 954	1 609	1 300	304	4
57051	Mönkeberg	278	136	83	9	16
57052	Mucheln	1 428	1 290	1 136	146	2
57053	Nehmten	2 203	1 559	933	610	7
57054	Nettelsee	647	567	520	41	3
57055	Panker	2 280	2 006	1 610	388	1
57056	Passade	432	245	241	4	0
57057	Plön, Stadt	3 676	428	215	191	13
57058	Pohnsdorf	2 462	2 033	1 199	802	3
57059	Postfeld	833	758	728	20	6
57060	Prasdorf	477	440	437	2	-
57062	Preetz, Stadt	1 440	634	512	107	4
57063	Probsteierhagen	1 495	1 241	1 036	200	2
57065	Rantzaу	1 691	1 580	1 348	203	13
57066	Rastorf	2 001	1 726	1 442	270	2
57067	Rathjensdorf	1 179	964	847	97	18
57068	Rendswühren	1 975	1 824	1 644	175	0
57069	Ruhwinkel	1 313	1 163	1 006	146	6
57070	Schellhorn	1 045	838	748	70	4
57071	Schillsdorf	2 673	2 484	2 071	410	0
57072	Schlesen	800	743	659	76	0
57073	Schönberg (Holstein)	1 163	767	724	22	5
57074	Schönkirchen	1 596	1 282	1 134	133	1
57076	Schwartbuck	1 315	1 229	1 066	117	3
57077	Selent	426	312	273	38	1
57078	Stakendorf	797	710	702	8	0

noch: 5. Vegetationsflächen nach regionaler Gliederung in Schleswig-Holstein am 31.12.2019

Schl.-Nr.	Land KREISFREIE STADT Kreis Gemeinde	Noch: Darunter			
		noch: davon			
		Heide	Moor	Sumpf	Unland, vegetationslose Fläche
		(34000)	(35000)	(36000)	(37000)
		Hektar			
57025	Heikendorf	-	0	5	4
57026	Helmstorf	-	-	2	0
57027	Högsdorf	-	-	8	0
57028	Höhndorf	-	-	-	0
57029	Hohenfelde	-	-	7	10
57030	Hohwacht (Ostsee)	-	-	60	16
57031	Honigsee	-	3	8	-
57032	Kalübbe	-	0	1	1
57033	Kirchbarkau	-	-	20	-
57034	Kirchnüchel	0	-	0	1
57035	Klamp	-	-	4	2
57037	Klein Barkau	-	-	-	-
57038	Kletkamp	-	-	1	0
57039	Köhn	-	0	1	-
57040	Krokau	-	-	-	0
57041	Krummbek	-	-	-	1
57042	Kühren	-	2	3	0
57043	Laboe	-	-	-	10
57044	Lammershagen	-	-	3	1
57045	Lebrade	-	-	3	-
57046	Lehmkuhlen	-	-	0	4
57047	Löptin	-	1	2	0
57048	Lütjenburg, Stadt	-	-	8	4
57049	Lutterbek	-	-	-	1
57050	Martensrade	-	-	-	1
57051	Mönkeberg	-	-	-	27
57052	Mucheln	-	2	2	2
57053	Nehmten	-	5	3	0
57054	Nettelsee	-	3	0	0
57055	Panker	-	2	1	5
57056	Passade	-	-	-	0
57057	Plön, Stadt	1	0	6	0
57058	Pohnsdorf	-	-	27	1
57059	Postfeld	-	0	2	2
57060	Prasdorf	-	-	-	-
57062	Preetz, Stadt	-	-	11	1
57063	Probsteierhagen	-	-	1	1
57065	Rantzaу	-	1	3	11
57066	Rastorf	-	-	11	1
57067	Rathjensdorf	-	-	1	1
57068	Rendswühren	-	-	4	-
57069	Ruhwinkel	-	4	-	2
57070	Schellhorn	-	0	1	15
57071	Schillsdorf	-	-	0	2
57072	Schlesen	-	-	0	8
57073	Schönberg (Holstein)	-	-	2	14
57074	Schönkirchen	-	-	6	8
57076	Schwartbuck	-	34	2	7
57077	Selent	-	-	0	0
57078	Stakendorf	-	-	-	0

5. Vegetationsflächen nach regionaler Gliederung in Schleswig-Holstein am 31.12.2019

Schl.-Nr.	Land KREISFREIE STADT Kreis Gemeinde	Bodenfläche insgesamt	Darunter			
			Vegetation	davon		
				Landwirtschaft	Wald ¹	Gehölz
Hektar						
57079	Stein	381	305	299	0	-
57080	Stolpe	2 321	1 946	1 636	277	19
57081	Stoltenberg	778	595	578	15	1
57082	Tröndel	758	686	674	0	3
57083	Tasdorf	510	472	445	25	0
57084	Wahlstorf	1 483	1 200	1 045	136	11
57085	Wankendorf	1 334	1 137	1 072	59	2
57086	Warnau	398	362	358	2	1
57087	Wendtorf	511	333	266	8	-
57088	Wisch	918	751	729	12	3
57089	Wittmoldt	571	523	447	72	3
57090	Fargau-Pratjau	2 353	1 952	1 534	413	2
57091	Schwentinental, Stadt	1 781	1 124	860	242	8
058	Rendsburg-Eckernförde	218 979	184 020	152 602	24 781	852
58001	Achterwehr	1 566	961	750	188	11
58003	Alt Duvenstedt	2 042	1 722	1 392	134	2
58004	Altenhof	1 213	1 038	606	412	-
58005	Altenholz	1 904	1 437	1 139	266	1
58007	Arpsdorf	1 210	1 119	962	154	2
58008	Ascheffel	1 039	932	697	213	0
58009	Aukrug	4 990	4 362	2 924	1 353	5
58010	Bargstall	462	423	389	18	-
58011	Bargstedt	2 535	2 319	1 447	784	22
58012	Barkelsby	1 786	1 551	1 397	135	-
58013	Beldorf	1 196	1 027	804	109	62
58014	Bendorf	2 047	1 871	1 612	238	4
58015	Beringstedt	1 429	1 277	974	229	5
58016	Bissee	927	886	691	172	8
58018	Blumenthal	780	645	604	37	0
58019	Bönnhusen	529	485	436	44	0
58021	Bokel	1 527	1 401	1 229	149	0
58022	Bordesholm	1 017	577	415	106	1
58023	Borgdorf-Seedorf	663	548	483	24	0
58024	Borgstedt	915	703	678	11	2
58025	Bornholt	1 093	924	563	152	38
58026	Bovenau	2 624	2 356	2 136	160	-
58027	Brammer	1 366	1 250	857	334	0
58028	Bredenbek	1 243	1 091	980	94	3
58029	Breiholz	1 851	1 556	1 387	15	13
58030	Brekendorf	2 047	1 798	1 281	396	9
58031	Brinjahe	466	431	380	50	0
58032	Brodersby	979	851	811	17	1
58033	Brügge	786	678	628	48	1
58034	Büdelsdorf, Stadt	648	125	92	25	0
58035	Bünsdorf	1 324	1 149	1 036	48	0
58036	Christiansholm	842	791	737	6	1
58037	Dänischenhagen	1 571	1 249	1 182	49	1
58038	Dätgen	1 062	929	613	186	0
58039	Damendorf	748	671	509	129	0
58040	Damp	1 381	1 155	1 014	115	1

noch: 5. Vegetationsflächen nach regionaler Gliederung in Schleswig-Holstein am 31.12.2019

Schl.-Nr.	Land KREISFREIE STADT Kreis Gemeinde	Noch: Darunter			
		noch: davon			
		Heide	Moor	Sumpf	Unland, vegetationslose Fläche
		(34000)	(35000)	(36000)	(37000)
		Hektar			
57079	Stein	-	-	-	6
57080	Stolpe	-	10	3	1
57081	Stoltenberg	-	-	-	0
57082	Tröndel	-	-	0	8
57083	Tasdorf	-	2	-	-
57084	Wahlstorf	-	-	7	-
57085	Wankendorf	-	-	-	4
57086	Warnau	-	-	-	-
57087	Wendtorf	-	-	14	44
57088	Wisch	4	1	0	3
57089	Wittmoedt	-	-	-	-
57090	Fargau-Pratjau	-	0	3	1
57091	Schwentinental, Stadt	-	-	10	4
058	Rendsburg-Eckernförde	430	3 085	406	1 864
58001	Achterwehr	-	0	-	11
58003	Alt Duvenstedt	19	128	3	45
58004	Altenhof	-	1	1	19
58005	Altenholz	-	10	0	20
58007	Arpsdorf	-	-	0	-
58008	Ascheffel	10	5	4	3
58009	Aukrug	30	37	8	4
58010	Bargstall	-	15	-	1
58011	Bargstedt	16	49	-	2
58012	Barkelsby	-	-	2	16
58013	Beldorf	-	-	0	52
58014	Bendorf	0	11	-	6
58015	Beringstedt	-	63	6	-
58016	Bissee	-	-	-	14
58018	Blumenthal	-	-	1	2
58019	Bönnhusen	-	4	-	-
58021	Bokel	-	20	1	2
58022	Bordesholm	-	51	1	3
58023	Borgdorf-Seedorf	-	37	1	3
58024	Borgstedt	-	5	-	7
58025	Bornholt	-	1	-	171
58026	Bovenau	2	24	2	32
58027	Brammer	56	0	-	2
58028	Bredenbek	-	-	14	0
58029	Breiholz	7	85	1	50
58030	Brekendorf	-	102	0	9
58031	Brinjahe	-	-	-	-
58032	Brodersby	-	-	1	21
58033	Brügge	-	-	-	2
58034	Büdelsdorf, Stadt	-	1	-	7
58035	Bünsdorf	-	44	1	20
58036	Christiansholm	-	44	-	3
58037	Dänischenhagen	-	-	12	4
58038	Dätgen	-	130	-	0
58039	Damendorf	-	32	-	1
58040	Damp	-	-	5	20

5. Vegetationsflächen nach regionaler Gliederung in Schleswig-Holstein am 31.12.2019

Schl.-Nr.	Land KREISFREIE STADT Kreis Gemeinde	Bodenfläche insgesamt	Darunter			
			Vegetation	davon		
				Landwirtschaft	Wald ¹	Gehölz
Hektar						
58042	Dörphof	1 502	1 290	1 241	42	1
58043	Eckernförde, Stadt	2 138	443	353	53	2
58044	Ehndorf	1 468	1 304	1 140	135	6
58045	Eisendorf	550	484	445	13	2
58046	Ellerdorf	1 020	913	756	147	1
58047	Elsdorf-Westermühlen	2 748	2 491	1 859	613	10
58048	Embühren	745	685	628	55	-
58049	Emkendorf	3 896	3 405	2 465	817	0
58050	Felde	1 388	1 163	979	175	1
58051	Felm	1 533	1 410	1 146	254	0
58052	Fleckeby	1 231	1 019	837	162	-
58053	Flintbek	1 757	1 370	1 266	42	1
58054	Fockbek	2 665	2 091	1 616	314	2
58055	Friedrichsgraben	538	494	472	7	-
58056	Friedrichsholm	713	639	608	3	7
58057	Gammelby	834	738	651	85	-
58058	Gettorf	935	555	533	10	1
58059	Gnutz	2 293	2 090	1 957	76	24
58061	Gokels	1 064	946	804	125	12
58062	Grauel	574	490	458	29	0
58063	Grevenkrug	415	327	259	55	4
58064	Groß Buchwald	895	828	719	108	1
58065	Groß Vollstedt	902	790	669	76	0
58066	Groß Wittensee	2 360	1 203	932	264	3
58067	Güby	1 190	833	666	161	-
58068	Haale	1 303	1 163	1 080	61	5
58069	Haby	579	526	490	29	0
58070	Hamdorf	3 059	2 757	2 612	71	9
58071	Hamweddel	967	866	686	171	7
58072	Hanerau-Hademarschen	1 463	1 189	913	260	11
58073	Haßmoor	1 031	957	856	99	-
58074	Heinkenborstel	755	712	593	107	0
58075	Hörsten	883	726	559	30	5
58076	Hoffeld	662	611	477	134	0
58077	Hohenwestedt	1 818	1 350	1 217	123	4
58078	Hohn	3 195	2 593	2 245	125	14
58080	Holtsee	2 172	2 015	1 861	149	0
58081	Holzbunge	519	463	318	143	0
58082	Holzdorf	1 735	1 601	1 448	111	0
58083	Hütten	691	646	502	141	1
58084	Hummelfeld	798	742	679	47	0
58085	Jahrsdorf	887	822	640	148	1
58086	Jevenstedt	4 555	4 092	3 348	629	28
58087	Karby	209	164	162	2	-
58088	Klein Wittensee	430	385	367	18	-
58089	Königshügel	626	583	564	1	5
58090	Kosel	3 000	2 091	1 701	300	1
58091	Krogaspe	1 182	961	894	61	5
58092	Kronshagen	534	162	154	6	0
58093	Krummwisch	1 391	1 244	1 037	96	0

noch: 5. Vegetationsflächen nach regionaler Gliederung in Schleswig-Holstein am 31.12.2019

Schl.-Nr.	Land KREISFREIE STADT Kreis Gemeinde	Noch: Darunter			
		noch: davon			
		Heide	Moor	Sumpf	Unland, vegetationslose Fläche
		(34000)	(35000)	(36000)	(37000)
		Hektar			
58042	Dörphof	-	-	0	6
58043	Eckernförde, Stadt	0	5	11	19
58044	Ehndorf	14	5	5	-
58045	Eisendorf	8	13	-	2
58046	Ellerdorf	-	1	0	8
58047	Elsdorf-Westermühlen	-	2	1	7
58048	Embühren	-	-	-	2
58049	Emkendorf	11	63	43	5
58050	Felde	-	0	2	6
58051	Felm	0	7	-	2
58052	Fleckeby	-	0	15	5
58053	Flintbek	3	55	0	3
58054	Fockbek	0	4	-	155
58055	Friedrichsgraben	-	13	-	2
58056	Friedrichsholm	-	21	-	-
58057	Gammelby	-	-	-	3
58058	Gettorf	-	9	1	1
58059	Gnutz	-	33	-	0
58061	Gokels	-	5	-	-
58062	Grauel	-	-	2	1
58063	Grevenkrug	-	-	5	3
58064	Groß Buchwald	-	-	-	1
58065	Groß Vollstedt	0	32	6	6
58066	Groß Wittensee	-	1	0	3
58067	Güby	1	-	4	0
58068	Haale	-	4	0	13
58069	Haby	-	-	2	4
58070	Hamdorf	-	61	2	2
58071	Hamweddel	-	-	2	0
58072	Hanerau-Hademarschen	-	-	-	5
58073	Haßmoor	-	1	0	1
58074	Heinkenborstel	-	12	0	0
58075	Hörsten	-	11	0	121
58076	Hoffeld	-	-	-	0
58077	Hohenwestedt	-	-	2	5
58078	Hohn	16	113	73	7
58080	Holtsee	-	-	1	4
58081	Holzbunge	0	0	-	2
58082	Holzdorf	-	1	0	40
58083	Hütten	-	0	1	2
58084	Hummelfeld	-	15	1	1
58085	Jahrsdorf	1	31	1	0
58086	Jevenstedt	8	72	0	8
58087	Karby	-	-	-	0
58088	Klein Wittensee	-	-	-	0
58089	Königshügel	-	8	2	3
58090	Kosel	-	-	51	38
58091	Krogaspe	1	-	-	-
58092	Kronshagen	-	-	-	2
58093	Krummwisch	-	-	2	108

5. Vegetationsflächen nach regionaler Gliederung in Schleswig-Holstein am 31.12.2019

Schl.-Nr.	Land KREISFREIE STADT Kreis Gemeinde	Bodenfläche insgesamt	Darunter			
			Vegetation	davon		
				Landwirtschaft	Wald ¹	Gehölz
Hektar						
58094	Langwedel	2 422	1 993	1 774	140	0
58096	Lindau	2 518	2 328	1 933	378	1
58097	Lohe-Föhrden	1 603	1 432	775	577	46
58098	Loop	835	744	653	43	3
58099	Loose	1 311	1 228	1 129	28	-
58100	Lütjenwestedt	2 232	2 009	1 733	144	0
58101	Luhnstedt	1 534	1 444	943	451	-
58102	Goosefeld	984	876	797	72	-
58103	Meezen	876	788	549	229	-
58104	Melsdorf	589	428	416	7	4
58105	Mielkendorf	778	608	484	98	1
58106	Mörel	869	817	554	258	-
58107	Molfsee	718	372	331	31	1
58108	Mühbrook	530	392	359	32	1
58109	Negenharrie	1 244	1 171	987	128	0
58110	Neudorf-Bornstein	1 417	1 300	1 236	61	0
58111	Neu Duvenstedt	571	517	412	84	1
58112	Neuwittenbek	1 312	1 122	991	106	-
58113	Nienborstel	1 648	1 532	804	690	10
58115	Nindorf	1 403	1 293	1 013	277	-
58116	Noer	1 389	1 273	958	282	-
58117	Nortorf, Stadt	1 277	850	824	11	3
58118	Nübbel	1 402	1 252	1 158	88	-
58119	Oldenbüttel	797	620	574	8	1
58120	Oldenhütten	433	406	321	83	1
58121	Osdorf	1 987	1 770	1 637	113	-
58122	Ostenfeld (Rendsburg)	727	640	607	16	0
58123	Osterby	984	875	801	71	-
58124	Osterrönfeld	1 789	1 317	1 033	74	0
58125	Osterstedt	1 095	992	929	62	1
58126	Ottendorf	355	293	288	0	-
58127	Owschlag	3 931	3 382	2 771	339	2
58128	Padenstedt	1 460	1 197	1 041	122	22
58129	Prinzenmoor	560	499	459	5	-
58130	Quarnbek	1 618	1 382	1 239	87	3
58131	Rade b. Hohenwestedt	321	291	265	24	1
58132	Rade b. Rendsburg	652	518	479	8	2
58133	Reesdorf	307	268	254	8	1
58134	Remmels	949	869	778	71	1
58135	Rendsburg, Stadt	2 375	934	698	125	14
58136	Rickert	552	479	440	8	-
58137	Rieseby	3 885	3 363	3 051	275	0
58138	Rodenbek	709	626	591	26	1
58139	Rumohr	860	746	599	144	0
58140	Schacht-Audorf	652	289	231	20	0
58141	Schierensee	918	783	463	312	3
58142	Schinkel	1 021	906	840	47	0
58143	Schmalstede	481	375	333	36	2
58144	Schönbek	613	543	450	21	-
58145	Schönhorst	355	308	206	100	-

noch: 5. Vegetationsflächen nach regionaler Gliederung in Schleswig-Holstein am 31.12.2019

Schl.-Nr.	Land KREISFREIE STADT Kreis Gemeinde	Noch: Darunter			
		noch: davon			
		Heide	Moor	Sumpf	Unland, vegetationslose Fläche
		(34000)	(35000)	(36000)	(37000)
		Hektar			
58094	Langwedel	64	3	4	8
58096	Lindau	-	-	1	16
58097	Lohe-Föhrden	14	15	-	4
58098	Loop	-	45	-	-
58099	Loose	4	65	-	2
58100	Lütjenwestedt	-	127	1	4
58101	Luhnstedt	-	48	-	1
58102	Goosefeld	-	-	6	1
58103	Meezen	0	-	6	5
58104	Melsdorf	1	-	-	1
58105	Mielkendorf	-	2	3	20
58106	Mörel	-	3	-	2
58107	Molfsee	1	7	0	0
58108	Mühbrook	-	-	-	-
58109	Negenharrie	-	55	-	1
58110	Neudorf-Bornstein	-	0	1	2
58111	Neu Duvenstedt	-	13	-	6
58112	Neuwittenbek	-	1	1	24
58113	Nienborstel	-	26	1	1
58115	Nindorf	-	-	4	0
58116	Noer	-	-	-	33
58117	Nortorf, Stadt	-	11	-	2
58118	Nübbel	5	-	0	1
58119	Oldenbüttel	-	1	1	36
58120	Oldenhütten	-	-	-	-
58121	Osdorf	-	13	-	7
58122	Ostenfeld (Rendsburg)	-	9	2	5
58123	Osterby	-	-	2	0
58124	Osterrönfeld	16	174	1	20
58125	Osterstedt	-	0	-	1
58126	Ottendorf	-	-	0	4
58127	Owschlag	54	196	4	16
58128	Padenstedt	-	13	-	-
58129	Prinzenmoor	-	34	-	1
58130	Quarnbek	-	16	-	39
58131	Rade b. Hohenwestedt	-	-	1	0
58132	Rade b. Rendsburg	-	11	-	19
58133	Reesdorf	-	-	-	5
58134	Remmels	-	14	5	-
58135	Rendsburg, Stadt	2	69	2	24
58136	Rickert	-	31	0	-
58137	Rieseby	-	-	7	30
58138	Rodenbek	0	1	6	0
58139	Rumohr	-	-	2	1
58140	Schacht-Audorf	-	-	-	38
58141	Schierensee	-	-	4	1
58142	Schinkel	-	8	-	11
58143	Schmalstede	0	-	1	3
58144	Schönbek	-	71	-	0
58145	Schönhorst	-	-	3	-

5. Vegetationsflächen nach regionaler Gliederung in Schleswig-Holstein am 31.12.2019

Schl.-Nr.	Land KREISFREIE STADT Kreis Gemeinde	Bodenfläche insgesamt	Darunter			
			Vegetation	davon		
				Landwirtschaft	Wald ¹	Gehölz
Hektar						
58146	Schülldorf	1 299	1 083	1 055	19	1
58147	Schülp b. Nortorf	985	860	700	63	1
58148	Schülp b. Rendsburg	1 072	831	691	103	1
58150	Schwedeneck	2 855	2 529	2 300	183	0
58151	Seefeld	677	603	553	27	12
58152	Sehestedt	1 525	1 373	1 014	303	-
58153	Sören	650	605	328	43	232
58154	Sophienhamm	592	549	442	1	0
58155	Stafstedt	1 183	1 087	833	204	0
58156	Steenfeld	1 148	988	927	16	44
58157	Strande	1 373	1 192	1 061	83	17
58158	Tackesdorf	765	690	485	60	24
58159	Tappendorf	669	605	496	104	2
58160	Techelsdorf	434	403	289	102	3
58161	Thaden	1 198	1 114	737	369	0
58162	Thumbby	2 739	2 331	2 018	304	0
58163	Timmaspe	1 536	1 392	877	478	2
58164	Todenbüttel	1 178	1 017	848	134	1
58165	Tüttendorf	1 774	1 624	1 493	128	0
58166	Waabs	3 327	2 941	2 645	256	0
58167	Wapelfeld	811	720	643	47	1
58168	Warder	871	501	455	38	1
58169	Wasbek	2 349	2 020	1 739	268	12
58170	Wattenbek	605	465	379	24	0
58171	Westensee	3 692	3 061	1 853	1 181	1
58172	Westerrönfeld	778	455	393	12	-
58173	Windeby	1 477	1 336	1 164	158	-
58174	Winnemark	958	723	705	10	1
58175	Ahlefeld-Bistensee	1 004	769	591	164	0
059	Schleswig-Flensburg	207 128	172 293	153 551	14 472	100
59001	Alt Bennebek	1 409	1 313	1 279	29	1
59002	Arnis, Stadt	45	12	2	1	-
59005	Bergenhusen	1 822	1 655	1 450	95	2
59006	Böel	1 366	1 241	1 170	60	2
59008	Böklund	788	646	514	130	-
59009	Börm	1 871	1 684	1 670	14	-
59010	Bollingstedt	2 705	2 371	2 019	269	4
59012	Borgwedel	995	641	535	45	-
59018	Busdorf	535	298	243	31	1
59019	Dannewerk	1 666	1 357	1 298	49	-
59020	Dörpstedt	1 661	1 521	1 436	14	1
59023	Ellingstedt	2 149	1 991	1 927	57	1
59024	Erfde	3 395	2 972	2 796	23	2
59026	Fahrdorf	1 200	749	703	33	-
59032	Geltorf	808	758	698	43	-
59034	Grödersby	665	444	414	21	-
59035	Groß Rheide	1 537	1 390	1 332	49	-
59037	Havetoft	1 453	1 303	1 185	90	-
59039	Hollingstedt	1 751	1 567	1 531	32	1
59041	Hüsby	968	870	818	37	1

noch: 5. Vegetationsflächen nach regionaler Gliederung in Schleswig-Holstein am 31.12.2019

Schl.-Nr.	Land KREISFREIE STADT Kreis Gemeinde	Noch: Darunter			
		noch: davon			
		Heide	Moor	Sumpf	Unland, vegetationslose Fläche
		(34000)	(35000)	(36000)	(37000)
		Hektar			
58146	Schülldorf	-	7	-	1
58147	Schülp b. Nortorf	6	89	-	2
58148	Schülp b. Rendsburg	3	4	-	29
58150	Schwedeneck	-	0	1	43
58151	Seefeld	-	11	0	-
58152	Sehestedt	4	-	6	46
58153	Sören	-	-	-	1
58154	Sophienhamm	-	106	-	-
58155	Stafstedt	32	18	-	0
58156	Steenfeld	-	-	0	1
58157	Strande	-	-	1	31
58158	Tackesdorf	-	45	-	77
58159	Tappendorf	3	0	-	-
58160	Techelsdorf	-	7	-	2
58161	Thaden	1	4	2	1
58162	Thumbby	-	0	2	7
58163	Timmaspe	11	24	-	-
58164	Todenbüttel	-	32	0	1
58165	Tüttendorf	-	1	0	2
58166	Waabs	-	-	-	41
58167	Wapelfeld	-	26	0	2
58168	Warder	1	-	1	5
58169	Wasbek	-	-	2	0
58170	Wattenbek	-	61	-	1
58171	Westensee	-	9	15	3
58172	Westerrönfeld	3	39	0	9
58173	Windeby	-	9	2	3
58174	Winnemark	-	-	5	2
58175	Ahlefeld-Bistensee	-	12	0	2
059	Schleswig-Flensburg	111	1 622	516	1 921
59001	Alt Bennebek	3	-	-	1
59002	Arnis, Stadt	-	-	9	0
59005	Bergenhusen	-	97	8	3
59006	Böel	-	3	2	4
59008	Böklund	-	1	-	1
59009	Börm	-	0	-	1
59010	Bollingstedt	1	71	3	5
59012	Borgwedel	-	36	6	18
59018	Busdorf	-	-	15	8
59019	Dannewerk	-	-	6	4
59020	Dörpstedt	-	66	2	2
59023	Ellingstedt	-	1	-	4
59024	Erfde	-	100	35	16
59026	Fahrdorf	0	-	3	9
59032	Geltorf	1	13	-	3
59034	Grödersby	-	1	7	1
59035	Groß Rheide	2	6	1	1
59037	Havetoft	-	4	7	15
59039	Hollingstedt	-	1	-	1
59041	Hüsby	-	13	-	1

5. Vegetationsflächen nach regionaler Gliederung in Schleswig-Holstein am 31.12.2019

Schl.-Nr.	Land KREISFREIE STADT Kreis Gemeinde	Bodenfläche insgesamt	Darunter			
			Vegetation	davon		
				Landwirtschaft	Wald ¹	Gehölz
Hektar						
59042	Idstedt	1 335	1 092	635	350	-
59043	Jagel	1 189	581	523	26	0
59044	Jübek	1 558	1 280	1 252	23	-
59045	Kappeln, Stadt	4 333	2 832	2 472	280	1
59049	Klappholz	822	747	696	51	-
59050	Klein Bennebek	2 563	2 392	2 158	141	-
59051	Klein Rheide	1 282	1 037	983	51	-
59053	Kropp	3 194	2 575	1 656	886	1
59055	Loit	669	611	577	32	-
59056	Lottorf	578	507	486	11	-
59057	Lürschau	1 651	1 313	989	241	3
59058	Meggerdorf	2 412	2 166	1 875	10	2
59060	Mohrkirch	1 442	1 300	1 163	135	-
59062	Neuberend	442	290	242	37	4
59063	Norderbrarup	398	334	307	24	-
59065	Nottfeld	318	286	221	60	-
59067	Oersberg	709	660	625	31	-
59068	Rabenkirchen-Faulück	1 421	1 188	1 136	48	1
59070	Rügge	601	556	517	38	-
59072	Saustrup	814	763	581	180	0
59073	Schaalby	2 500	1 924	1 776	113	0
59074	Scheggerott	632	572	516	53	0
59075	Schleswig, Stadt	2 430	770	459	217	3
59076	Schnarup-Thumby	1 073	984	947	32	-
59077	Schuby	2 394	2 017	1 737	255	4
59078	Selk	1 007	779	644	107	-
59079	Silberstedt	3 791	3 368	3 075	261	2
59080	Steinfeld	873	777	751	21	-
59081	Stolk	1 454	1 315	1 210	80	-
59082	Struxdorf	1 340	1 208	1 156	28	2
59083	Süderbrarup	2 006	1 598	1 416	171	3
59084	Süderfahrenstedt	915	694	581	97	-
59086	Taarstedt	1 369	1 238	1 174	62	-
59087	Tetenhusen	2 319	2 133	1 576	301	-
59088	Tielen	1 334	1 181	1 132	8	-
59090	Tolk	1 044	906	852	29	0
59092	Treia	2 172	1 929	1 652	273	0
59093	Uelsby	1 059	975	787	185	0
59094	Ulsnis	1 981	1 489	1 378	100	0
59095	Wagersrott	563	521	474	46	-
59096	Wohldede	1 443	1 311	1 161	107	-
59097	Twedt	1 252	1 144	1 100	36	-
59098	Nübel	1 834	1 659	1 516	106	3
59101	Tastrup	416	370	355	12	0
59102	Ahneby	380	353	342	11	0
59103	Ausacker	913	823	774	45	-
59105	Böxlund	440	389	379	9	-
59106	Dollerup	1 308	1 166	1 105	49	2
59107	Eggebek	1 668	1 210	1 035	170	3
59109	Esgrus	1 807	1 668	1 593	68	-

noch: 5. Vegetationsflächen nach regionaler Gliederung in Schleswig-Holstein am 31.12.2019

Schl.-Nr.	Land KREISFREIE STADT Kreis Gemeinde	Noch: Darunter			
		noch: davon			
		Heide	Moor	Sumpf	Unland, vegetationslose Fläche
		(34000)	(35000)	(36000)	(37000)
		Hektar			
59042	Idstedt	2	23	5	77
59043	Jagel	0	16	2	15
59044	Jübek	-	1	0	4
59045	Kappeln, Stadt	-	2	18	59
59049	Klappholz	-	-	-	0
59050	Klein Bennebek	0	85	0	6
59051	Klein Rheide	-	-	-	3
59053	Kropp	-	3	8	21
59055	Loit	-	1	-	1
59056	Lottorf	0	8	0	2
59057	Lürschau	7	28	23	22
59058	Meggerdorf	-	111	36	132
59060	Mohrkirch	-	-	2	0
59062	Neuberend	-	0	0	6
59063	Norderbrarup	-	0	-	2
59065	Nottfeld	-	4	0	0
59067	Oersberg	-	-	0	4
59068	Rabenkirchen-Faulück	-	-	1	1
59070	Rügge	-	-	1	0
59072	Saustrup	-	1	0	1
59073	Schaalby	11	1	8	15
59074	Scheggerott	-	-	0	2
59075	Schleswig, Stadt	-	-	32	59
59076	Schnarup-Thumby	-	0	1	5
59077	Schuby	-	-	0	20
59078	Selk	0	3	19	5
59079	Silberstedt	14	3	5	7
59080	Steinfeld	-	5	0	0
59081	Stolk	-	22	0	3
59082	Struxdorf	-	-	4	18
59083	Süderbrarup	0	3	1	5
59084	Süderfahnenstedt	14	-	2	1
59086	Taarstedt	-	0	1	2
59087	Tetenhusen	-	253	1	2
59088	Tielen	-	38	2	1
59090	Tolk	-	25	-	1
59092	Treia	-	2	0	1
59093	Uelsby	-	1	-	3
59094	Ulsnis	-	0	9	2
59095	Wagersrott	-	0	-	1
59096	Wohldede	-	31	3	8
59097	Twedt	-	0	0	7
59098	Nübel	13	4	6	10
59101	Tastrup	-	-	-	3
59102	Ahneby	-	-	-	0
59103	Ausacker	-	2	-	1
59105	Böxlund	0	-	-	-
59106	Dollerup	-	0	0	10
59107	Eggebek	-	0	-	2
59109	Esgrus	-	-	3	3

5. Vegetationsflächen nach regionaler Gliederung in Schleswig-Holstein am 31.12.2019

Schl.-Nr.	Land KREISFREIE STADT Kreis Gemeinde	Bodenfläche insgesamt	Darunter			
			Vegetation	davon		
				Landwirtschaft	Wald ¹	Gehölz
Hektar						
59112	Gelting	2 002	1 715	1 559	142	0
59113	Glücksburg (Ostsee), Stadt	3 968	1 403	694	652	0
59115	Großenwiehe	3 020	2 681	2 574	85	6
59116	Großsolt	2 507	2 236	2 062	113	0
59118	Grundhof	1 157	1 038	1 001	28	5
59120	Harrislee	1 892	1 184	771	179	0
59121	Hasselberg	1 131	1 003	986	9	-
59123	Hörup	1 815	1 628	1 501	121	2
59124	Holt	1 342	1 242	1 216	26	-
59126	Hürup	1 620	1 430	1 353	70	4
59127	Husby	1 931	1 700	1 635	62	0
59128	Janneby	1 449	1 338	1 310	7	2
59129	Jardelund	1 663	1 461	1 206	150	-
59131	Jerrishoe	1 600	1 454	1 314	138	-
59132	Jörl	1 969	1 779	1 574	151	-
59136	Kronsgaard	592	538	520	8	0
59137	Langballig	1 541	962	854	100	0
59138	Langstedt	1 317	1 188	965	218	-
59141	Maasbüll	771	680	650	28	0
59142	Maasholm	842	410	236	138	0
59143	Medelby	975	852	749	97	-
59144	Meyn	1 240	1 103	972	124	1
59145	Munkbrarup	1 327	832	763	61	0
59147	Nieby	807	740	594	51	1
59148	Niesgrau	989	881	842	26	-
59149	Nordhackstedt	1 247	1 121	1 103	9	0
59151	Osterby	1 235	1 114	1 012	103	-
59152	Pommerby	555	508	497	4	-
59154	Rabel	884	650	574	67	-
59155	Rabenholz	580	537	518	19	-
59157	Ringsberg	525	478	455	20	0
59158	Schafflund	1 909	1 618	1 465	143	2
59159	Sieverstedt	3 101	2 713	2 358	319	1
59161	Sörup	4 432	3 849	3 595	212	0
59162	Sollerup	1 298	1 182	1 150	29	0
59163	Stangheck	1 000	947	764	183	-
59164	Steinberg	1 629	1 166	1 087	61	-
59167	Sterup	1 715	1 542	1 465	70	-
59168	Stoltebüll	1 640	1 531	1 392	138	-
59169	Süderhackstedt	1 015	938	839	81	0
59171	Tarp	1 636	1 228	1 110	90	3
59173	Wallsbüll	1 323	1 196	854	335	0
59174	Wanderup	2 864	2 492	2 410	64	2
59176	Wees	1 274	1 082	907	171	-
59177	Weesby	2 144	1 969	1 858	108	0
59178	Westerholz	1 471	548	480	45	0
59179	Lindewitt	5 328	4 858	4 416	343	1
59182	Freienwill	1 530	1 353	1 277	65	-
59183	Handewitt	7 772	6 353	5 389	827	4
59184	Oeversee	3 627	3 002	2 567	330	3

noch: 5. Vegetationsflächen nach regionaler Gliederung in Schleswig-Holstein am 31.12.2019

Schl.-Nr.	Land KREISFREIE STADT Kreis Gemeinde	Noch: Darunter			
		noch: davon			
		Heide	Moor	Sumpf	Unland, vegetationslose Fläche
		(34000)	(35000)	(36000)	(37000)
		Hektar			
59112	Gelting	-	-	10	3
59113	Glücksburg (Ostsee), Stadt	-	-	27	29
59115	Großenwiehe	-	1	0	15
59116	Großsolt	6	51	-	3
59118	Grundhof	-	-	0	3
59120	Harrislee	-	1	3	229
59121	Hasselberg	-	1	3	5
59123	Hörup	-	-	0	5
59124	Holt	-	0	-	1
59126	Hürup	-	1	-	2
59127	Husby	-	0	0	2
59128	Janneby	-	4	-	16
59129	Jardelund	0	104	-	0
59131	Jerrishoe	-	-	-	2
59132	Jörl	1	50	-	2
59136	Kronsgaard	-	2	2	6
59137	Langballig	-	3	-	5
59138	Langstedt	3	0	-	2
59141	Maasbüll	-	-	-	2
59142	Maasholm	-	0	6	30
59143	Medelby	1	0	-	5
59144	Meyn	1	5	0	-
59145	Munkbrarup	-	3	-	6
59147	Nieby	-	-	35	59
59148	Niesgrau	-	-	4	10
59149	Nordhackstedt	2	4	1	0
59151	Osterby	-	-	-	-
59152	Pommerby	-	-	0	6
59154	Rabel	-	1	1	7
59155	Rabenholz	-	-	-	-
59157	Ringsberg	-	3	-	0
59158	Schafflund	-	-	0	7
59159	Sieverstedt	-	30	0	5
59161	Sörup	0	36	0	4
59162	Sollerup	-	-	0	2
59163	Stangheck	-	-	0	1
59164	Steinberg	-	0	2	16
59167	Sterup	-	-	0	6
59168	Stoltebüll	-	-	1	0
59169	Süderhackstedt	-	18	-	1
59171	Tarp	-	19	-	6
59173	Wallsbüll	1	1	1	4
59174	Wanderup	-	12	-	4
59176	Wees	-	0	-	4
59177	Weesby	0	-	-	2
59178	Westerholz	-	-	2	20
59179	Lindewitt	2	62	6	27
59182	Freienwill	2	0	0	10
59183	Handewitt	2	18	1	113
59184	Oeversee	21	12	15	53

5. Vegetationsflächen nach regionaler Gliederung in Schleswig-Holstein am 31.12.2019

Schl.-Nr.	Land KREISFREIE STADT Kreis Gemeinde	Bodenfläche insgesamt	Darunter			
			Vegetation	davon		
				Landwirtschaft	Wald ¹	Gehölz
Hektar						
59185	Mittelangeln	4 496	3 979	3 292	586	1
59186	Steinbergkirche	3 572	2 930	2 696	209	1
59187	Boren	3 015	2 372	2 226	118	4
59188	Stapel	3 267	2 809	2 183	80	1
59189	Brodersby-Goltoft	1 345	988	944	30	1
060	Segeberg	134 447	112 696	86 941	23 022	536
60002	Alveslohe	2 156	1 774	1 580	182	2
60003	Armstedt	892	819	788	30	1
60004	Bad Bramstedt, Stadt	2 414	1 590	1 047	471	2
60005	Bad Segeberg, Stadt	1 887	861	655	179	12
60006	Bahrenhof	571	532	422	110	-
60007	Bark	2 043	1 801	1 052	663	4
60008	Bebensee	668	592	527	18	20
60009	Bimöhlen	1 724	1 545	1 217	318	5
60010	Blunk	1 069	966	838	38	3
60011	Boostedt	2 711	2 298	1 144	1 130	2
60012	Bornhöved	1 412	927	774	126	20
60013	Borstel	512	469	383	84	1
60014	Buchholz, Forstgutsbezirk	4 091	4 004	119	3 859	-
60015	Bühnsdorf	415	381	366	14	0
60016	Daldorf	1 516	1 333	628	689	14
60017	Damsdorf	774	604	329	140	15
60018	Dreggers	279	264	232	31	0
60019	Ellerau	709	451	416	27	8
60020	Fahrenkrug	621	491	469	2	7
60021	Föhrden-Barl	923	851	754	94	1
60022	Fredesdorf	589	540	480	5	9
60023	Fuhlendorf	649	570	514	51	2
60024	Geschendorf	570	487	457	26	3
60025	Glasau	1 883	1 764	1 396	329	6
60026	Gönnebek	1 486	1 355	1 043	312	0
60027	Großenaspe	4 562	4 086	3 475	535	7
60028	Groß Kummerfeld	3 019	2 719	2 089	617	9
60029	Groß Niendorf	1 068	989	925	52	7
60030	Groß Rönnau	638	535	493	24	12
60031	Hagen	820	742	613	124	0
60033	Hardebek	1 001	923	863	60	0
60034	Hartenholm	1 538	1 348	989	294	1
60035	Hasenkrug	520	467	423	43	1
60036	Hasenmoor	1 776	1 629	972	650	1
60037	Heidmoor	1 824	1 717	962	574	0
60038	Heidmühlen	1 783	1 640	1 121	489	1
60039	Henstedt-Ulzburg	3 946	2 676	2 299	291	16
60040	Hitzhusen	793	662	627	30	2
60041	Högersdorf	495	427	386	19	-
60042	Hüttblek	275	237	222	14	-
60043	Itzstedt	713	574	473	24	0
60044	Kaltenkirchen, Stadt	2 311	1 280	978	299	2
60045	Kattendorf	984	904	669	233	2
60046	Kayhude	525	440	365	61	3

noch: 5. Vegetationsflächen nach regionaler Gliederung in Schleswig-Holstein am 31.12.2019

Schl.-Nr.	Land KREISFREIE STADT Kreis Gemeinde	Noch: Darunter			
		noch: davon			
		Heide	Moor	Sumpf	Unland, vegetationslose Fläche
		(34000)	(35000)	(36000)	(37000)
		Hektar			
59185	Mittelangeln	-	85	1	14
59186	Steinbergkirche	-	0	5	19
59187	Boren	-	0	14	10
59188	Stapel	0	0	67	478
59189	Brodersby-Goltoft	-	3	8	3
060	Segeberg	374	944	188	692
60002	Alveslohe	0	1	6	3
60003	Armstedt	-	0	-	-
60004	Bad Bramstedt, Stadt	49	16	1	4
60005	Bad Segeberg, Stadt	-	1	6	8
60006	Bahrenhof	-	-	-	-
60007	Bark	51	17	5	8
60008	Bebensee	-	22	1	5
60009	Bimöhlen	-	3	3	-
60010	Blunk	-	62	0	24
60011	Boostedt	20	-	0	2
60012	Bornhöved	-	-	3	3
60013	Borstel	-	-	-	2
60014	Buchholz, Forstgutsbezirk	23	-	-	3
60015	Bühnsdorf	-	-	-	0
60016	Daldorf	-	-	-	3
60017	Damsdorf	-	-	1	119
60018	Dreggers	-	-	0	0
60019	Ellerau	-	-	-	0
60020	Fahrenkrug	-	8	5	1
60021	Föhrden-Barl	2	-	-	0
60022	Fredesdorf	-	40	2	3
60023	Fuhlendorf	1	-	-	2
60024	Geschendorf	-	-	-	1
60025	Glasau	-	-	20	13
60026	Gönnebek	-	-	-	-
60027	Großenaspe	64	4	0	1
60028	Groß Kummerfeld	0	2	0	2
60029	Groß Niendorf	-	-	-	4
60030	Groß Rönnau	2	3	-	1
60031	Hagen	-	-	-	5
60033	Hardebek	-	-	-	-
60034	Hartenholm	41	15	8	0
60035	Hasenkrug	-	-	-	-
60036	Hasenmoor	5	1	-	1
60037	Heidmoor	1	170	1	9
60038	Heidmühlen	17	6	3	4
60039	Henstedt-Ulzburg	5	30	0	35
60040	Hitzhusen	-	-	2	0
60041	Högersdorf	-	5	3	14
60042	Hüttblek	-	-	0	0
60043	Itzstedt	-	45	27	4
60044	Kaltenkirchen, Stadt	1	0	0	0
60045	Kattendorf	-	-	-	0
60046	Kayhude	3	9	0	-

5. Vegetationsflächen nach regionaler Gliederung in Schleswig-Holstein am 31.12.2019

Schl.-Nr.	Land KREISFREIE STADT Kreis Gemeinde	Bodenfläche insgesamt	Darunter			
			Vegetation	davon		
				Landwirtschaft	Wald ¹	Gehölz
				(30000)	(31000)	(32000)
Hektar						
60047	Kisdorf	2 451	2 108	1 737	351	17
60048	Klein Gladebrügge	467	405	392	11	-
60049	Klein Rönkau	453	312	270	16	1
60050	Krems II	1 125	982	879	99	1
60051	Kükels	845	733	679	33	1
60052	Latendorf	1 794	1 659	1 264	374	3
60053	Leezen	1 498	1 312	1 254	36	5
60054	Lentförden	2 008	1 712	1 303	313	5
60056	Mönkloh	1 252	1 191	468	717	-
60057	Mözen	772	583	553	14	10
60058	Nahe	1 037	853	809	23	21
60059	Negernbötzel	1 697	1 507	1 008	394	9
60060	Nehms	1 532	1 367	1 144	190	14
60061	Neuengörs	1 340	1 221	1 164	50	5
60062	Neversdorf	722	551	512	33	2
60063	Norderstedt, Stadt	5 810	3 017	1 944	872	19
60064	Nützen	2 162	1 829	1 359	367	0
60065	Oering	909	805	729	66	9
60066	Oersdorf	665	584	419	164	1
60067	Pronstorf	3 631	3 313	2 806	481	6
60068	Rickling	3 894	3 480	2 001	1 427	18
60069	Rohlstorf	1 968	1 703	1 373	302	11
60070	Schackendorf	785	656	522	103	12
60071	Schieren	636	593	562	30	-
60072	Schmalensee	868	792	771	12	8
60073	Schmalfeld	1 933	1 683	1 509	159	3
60074	Schwissel	444	368	342	19	1
60075	Seedorf	4 894	4 387	3 601	708	42
60076	Seth	1 055	915	867	8	-
60077	Sievershütten	708	618	577	40	0
60079	Stipsdorf	351	319	299	8	7
60080	Stocksee	1 138	810	647	134	10
60081	Strukdorf	730	665	519	135	6
60082	Struvenhütten	1 288	1 134	1 066	62	5
60084	Stuvenborn	798	716	707	6	2
60085	Sülfeld	2 605	2 201	1 817	314	29
60086	Tarbek	1 002	861	719	136	3
60087	Tensfeld	765	509	329	105	12
60088	Todesfelde	1 725	1 581	1 496	76	1
60089	Trappenkamp	345	107	44	50	1
60090	Travenhorst	856	803	672	124	4
60091	Traventhal	537	482	466	14	1
60092	Wahlstedt, Stadt	1 575	1 042	825	170	10
60093	Wakendorf I	534	480	444	35	0
60094	Wakendorf II	1 280	1 150	1 119	7	0
60095	Weddelbrook	1 406	1 258	1 183	65	5
60096	Weede	1 641	1 458	1 333	104	2
60097	Wensin	2 017	1 720	1 448	258	4
60098	Westerrade	562	509	445	64	-
60099	Wiemersdorf	1 755	1 552	1 424	123	2

noch: 5. Vegetationsflächen nach regionaler Gliederung in Schleswig-Holstein am 31.12.2019

Schl.-Nr.	Land KREISFREIE STADT Kreis Gemeinde	Noch: Darunter			
		noch: davon			
		Heide	Moor	Sumpf	Unland, vegetationslose Fläche
		(34000)	(35000)	(36000)	(37000)
		Hektar			
60047	Kisdorf	-	-	2	2
60048	Klein Gladebrügge	-	-	0	2
60049	Klein Rönnau	2	-	3	20
60050	Krems II	0	1	0	1
60051	Kükels	-	5	16	0
60052	Latendorf	17	-	-	1
60053	Leezen	-	6	5	6
60054	Lentförden	9	71	1	10
60056	Mönkloh	4	2	0	-
60057	Mözen	-	-	6	1
60058	Nahe	-	-	-	-
60059	Negernbötzel	21	55	2	19
60060	Nehms	-	14	1	4
60061	Neuengörs	-	0	1	2
60062	Neversdorf	-	-	4	-
60063	Norderstedt, Stadt	10	121	2	49
60064	Nützen	8	22	1	72
60065	Oering	-	1	1	-
60066	Oersdorf	-	-	-	0
60067	Pronstorf	-	1	8	11
60068	Rickling	9	8	-	17
60069	Rohlstorf	-	2	8	6
60070	Schackendorf	2	-	2	17
60071	Schieren	-	1	-	0
60072	Schmalensee	-	-	-	1
60073	Schmalfeld	-	8	1	2
60074	Schwissel	-	-	1	4
60075	Seedorf	-	4	2	30
60076	Seth	1	37	0	2
60077	Sievershütten	-	-	-	0
60079	Stipsdorf	-	-	3	3
60080	Stocksee	0	-	1	17
60081	Strukdorf	-	-	-	3
60082	Struvenhütten	-	-	0	1
60084	Stuvenborn	-	-	-	-
60085	Sülfeld	-	31	3	7
60086	Tarbek	-	1	-	2
60087	Tensfeld	-	29	-	34
60088	Todesfelde	-	7	-	0
60089	Trappenkamp	-	-	-	12
60090	Travenhorst	-	-	-	3
60091	Traventhal	-	-	2	0
60092	Wahlstedt, Stadt	-	28	-	10
60093	Wakendorf I	0	-	1	0
60094	Wakendorf II	-	22	2	0
60095	Weddelbrook	5	-	-	0
60096	Weede	-	1	-	19
60097	Wensin	-	-	2	7
60098	Westerrade	-	-	-	0
60099	Wiemersdorf	-	-	1	2

5. Vegetationsflächen nach regionaler Gliederung in Schleswig-Holstein am 31.12.2019

Schl.-Nr.	Land KREISFREIE STADT Kreis Gemeinde	Bodenfläche insgesamt	Darunter			
			Vegetation	davon		
				Landwirtschaft	Wald ¹	Gehölz
Hektar						
60100	Winsen	408	357	225	131	0
60101	Wittenborn	619	475	323	129	9
061	Steinburg	105 570	87 289	75 501	9 063	784
61001	Aasbüttel	451	416	386	29	0
61002	Aebtissinwisch	304	277	242	11	1
61003	Agethorst	610	539	461	73	4
61004	Altenmoor	612	552	544	1	8
61005	Aufer	512	472	442	26	1
61006	Bahrenfleth	1 476	1 332	1 325	1	4
61007	Beidenfleth	1 360	1 196	1 189	0	0
61008	Bekdorf	170	151	151	0	0
61010	Bekmünde	290	247	247	-	-
61011	Besdorf	737	656	596	56	2
61012	Blomesche Wildnis	691	615	614	-	1
61013	Bokelrehm	269	241	204	36	0
61014	Bokhorst	587	544	412	122	5
61015	Borsfleth	1 520	1 173	1 172	0	0
61016	Breitenberg	290	243	233	4	2
61017	Breitenburg	1 048	739	67	329	13
61018	Brokdorf	1 979	1 168	1 135	-	4
61019	Brokstedt	1 262	1 070	885	178	6
61020	Büttel	1 108	694	635	11	37
61021	Christinenthal	337	299	273	21	-
61022	Dägeling	753	574	410	81	3
61023	Dammfleth	1 610	1 482	1 472	2	4
61024	Drage	1 356	1 290	639	644	5
61025	Ecklak	1 560	1 376	1 270	41	0
61026	Elskop	734	691	691	-	-
61027	Engelbrechtsche Wildnis	513	421	419	1	0
61028	Fitzbek	1 024	948	720	222	3
61029	Glückstadt, Stadt	2 275	535	366	4	38
61030	Grenenkop	964	888	887	-	1
61031	Gribbohm	1 323	1 196	944	118	8
61033	Hadenfeld	235	212	207	5	-
61034	Heiligenstedten	897	691	610	66	9
61035	Heiligenstedtenerkamp	85	49	48	0	0
61036	Hennstedt	1 033	930	722	204	3
61037	Herzhorn	1 243	1 117	1 111	1	4
61038	Hingstheide	383	359	356	2	1
61039	Hodorf	749	664	648	5	6
61040	Hohenaspe	1 408	1 229	1 129	87	9
61041	Hohenfelde	1 795	1 589	1 507	42	9
61042	Hohenlockstedt	4 560	3 855	2 300	1 524	17
61043	Holstenniendorf	1 209	1 041	931	67	9
61044	Horst (Holstein)	2 906	2 402	2 312	42	36
61045	Huje	554	511	488	2	4
61046	Itzehoe, Stadt	2 803	1 312	592	648	26
61047	Kaaks	856	746	660	69	15
61048	Kaisborstel	297	265	241	21	2
61049	Kellinghusen, Stadt	1 881	1 358	1 074	233	11

noch: 5. Vegetationsflächen nach regionaler Gliederung in Schleswig-Holstein am 31.12.2019

Schl.-Nr.	Land KREISFREIE STADT Kreis Gemeinde	Noch: Darunter			
		noch: davon			
		Heide	Moor	Sumpf	Unland, vegetationslose Fläche
		(34000)	(35000)	(36000)	(37000)
		Hektar			
60100	Winsen	-	-	-	1
60101	Wittenborn	-	5	5	4
061	Steinburg	115	840	252	736
61001	Aasbüttel	-	0	0	-
61002	Aebtissinwisch	-	23	-	-
61003	Agethorst	-	-	0	0
61004	Altenmoor	-	-	-	0
61005	Aufer	-	-	1	1
61006	Bahrenfleth	-	-	1	0
61007	Beidenfleth	-	-	5	2
61008	Bekdorf	-	-	-	-
61010	Bekmünde	-	-	-	0
61011	Besdorf	-	-	3	-
61012	Blomesche Wildnis	-	-	-	0
61013	Bokelrehm	-	-	0	-
61014	Bokhorst	4	-	0	-
61015	Borsfleth	-	-	-	1
61016	Breitenberg	-	-	5	-
61017	Breitenburg	-	321	-	8
61018	Brokdorf	-	-	5	24
61019	Brokstedt	0	0	-	0
61020	Büttel	-	-	2	8
61021	Christinenthal	-	5	-	0
61022	Dägeling	59	7	-	13
61023	Dammfleth	-	-	5	0
61024	Drage	-	-	1	-
61025	Ecklak	-	64	1	1
61026	Elskop	-	-	-	-
61027	Engelbrechtsche Wildnis	-	-	-	0
61028	Fitzbek	-	0	0	2
61029	Glückstadt, Stadt	-	-	-	128
61030	Grevenkop	-	-	-	0
61031	Gribbohm	-	18	-	107
61033	Hadenfeld	-	-	1	-
61034	Heiligenstedten	-	-	7	0
61035	Heiligenstedtenerkamp	-	-	-	-
61036	Hennstedt	-	-	-	0
61037	Herzhorn	-	-	1	0
61038	Hingstheide	-	-	-	-
61039	Hodorf	-	-	4	1
61040	Hohenaspe	-	-	4	1
61041	Hohenfelde	-	31	1	0
61042	Hohenlockstedt	1	-	8	5
61043	Holstenniendorf	-	24	2	8
61044	Horst (Holstein)	0	3	-	8
61045	Huje	0	0	0	17
61046	Itzehoe, Stadt	-	2	4	39
61047	Kaaks	-	-	-	3
61048	Kaisborstel	-	-	-	-
61049	Kellinghusen, Stadt	22	-	1	17

5. Vegetationsflächen nach regionaler Gliederung in Schleswig-Holstein am 31.12.2019

Schl.-Nr.	Land KREISFREIE STADT Kreis Gemeinde	Bodenfläche insgesamt	Darunter			
			Vegetation	davon		
				Landwirtschaft	Wald ¹	Gehölz
Hektar						
61050	Kiebitzreihe	870	708	689	5	13
61052	Kleve	557	484	322	127	31
61053	Kollmoor	333	308	294	4	4
61054	Krempdorf	565	514	511	-	3
61055	Krempe, Stadt	338	222	220	-	1
61056	Krempferheide	398	241	119	11	104
61057	Krempfermoor	155	107	82	15	-
61058	Kronsmoor	605	495	446	6	35
61059	Krummendiek	178	164	163	-	0
61060	Kudensee	304	245	215	1	27
61061	Lägerdorf	596	291	210	18	38
61062	Landrecht	413	370	369	0	0
61063	Landscheide	744	641	632	-	8
61064	Lockstedt	732	680	489	168	17
61065	Lohbarbek	624	543	516	19	3
61066	Looft	1 243	1 166	784	364	10
61067	Mehlbek	892	829	675	88	5
61068	Moordiek	630	598	469	17	1
61070	Moorhusen	467	436	435	-	0
61071	Mühlenbarbek	866	778	647	98	21
61072	Münsterdorf	512	369	254	108	2
61073	Neuenbrook	1 432	1 308	1 306	-	0
61074	Neuendorf b. Elmshorn	1 579	1 355	1 345	-	1
61076	Nienbüttel	416	380	281	86	2
61077	Nortorf	2 020	1 808	1 803	-	3
61078	Nutteln	697	637	542	64	14
61079	Oelixdorf	1 050	915	614	284	3
61080	Oeschebüttel	548	506	332	170	1
61081	Oldenborstel	424	390	369	16	2
61082	Oldendorf	1 035	913	881	18	7
61083	Ottenbüttel	1 006	886	755	111	15
61084	Peissen	1 017	912	810	74	4
61085	Pöschendorf	592	543	521	18	0
61086	Poyenberg	882	791	658	115	8
61087	Puls	1 090	996	914	56	6
61088	Quarnstedt	1 059	966	940	23	3
61089	Rade	392	367	324	39	3
61091	Reher	1 530	1 403	1 260	116	9
61092	Rethwisch	984	865	764	26	9
61093	Rosdorf	561	495	172	321	0
61095	Sankt Margarethen	1 279	976	904	-	2
61096	Sarlhusen	1 086	970	776	190	3
61097	Schenefeld	938	731	688	30	5
61098	Schlotfeld	480	429	371	49	4
61100	Silzen	669	610	380	196	3
61101	Sommerland	1 876	1 705	1 705	0	0
61102	Stördorf	741	653	650	1	1
61103	Störkathen	203	184	160	23	0
61104	Süderau	886	803	803	-	-
61105	Vaale	1 491	1 286	991	169	4

noch: 5. Vegetationsflächen nach regionaler Gliederung in Schleswig-Holstein am 31.12.2019

Schl.-Nr.	Land KREISFREIE STADT Kreis Gemeinde	Noch: Darunter			
		noch: davon			
		Heide	Moor	Sumpf	Unland, vegetationslose Fläche
		(34000)	(35000)	(36000)	(37000)
		Hektar			
61050	Kiebitzreihe	0	-	0	-
61052	Kleve	2	1	-	0
61053	Kollmoor	-	-	6	-
61054	Krempdorf	-	-	-	-
61055	Krempe, Stadt	-	-	-	0
61056	Krempheide	7	-	-	-
61057	Krempmoor	3	6	0	1
61058	Kronsmoor	-	-	3	6
61059	Krummendiek	-	-	-	1
61060	Kudensee	-	-	2	0
61061	Lägerdorf	-	-	-	25
61062	Landrecht	-	-	-	0
61063	Landscheide	0	-	0	0
61064	Lockstedt	-	-	6	0
61065	Lohbarbek	-	-	2	4
61066	Looft	7	2	-	-
61067	Mehlbek	-	-	0	61
61068	Moordiek	-	107	5	-
61070	Moorhusen	-	0	-	-
61071	Mühlenbarbek	3	3	2	5
61072	Münsterdorf	-	1	3	1
61073	Neuenbrook	-	-	-	2
61074	Neuendorf b. Elmshorn	-	-	8	1
61076	Nienbüttel	-	-	1	11
61077	Nortorf	0	0	0	0
61078	Nutteln	-	-	8	9
61079	Oelixdorf	-	3	6	4
61080	Oeschebüttel	-	-	1	3
61081	Oldenborstel	-	-	2	0
61082	Oldendorf	-	1	6	-
61083	Ottenbüttel	-	0	4	1
61084	Peissen	-	23	0	1
61085	Pöschendorf	-	2	2	0
61086	Poyenberg	-	1	-	9
61087	Puls	-	1	4	15
61088	Quarnstedt	-	-	-	-
61089	Rade	-	-	-	-
61091	Reher	-	0	4	14
61092	Rethwisch	-	20	45	2
61093	Rosdorf	-	-	1	-
61095	Sankt Margarethen	-	-	1	70
61096	Sarlhusen	-	-	-	1
61097	Schenefeld	-	1	8	0
61098	Schlotfeld	-	-	4	-
61100	Silzen	-	-	0	31
61101	Sommerland	-	-	-	-
61102	Stördorf	-	0	0	2
61103	Störkathen	0	-	1	-
61104	Süderau	-	-	-	-
61105	Vaale	4	99	19	1

5. Vegetationsflächen nach regionaler Gliederung in Schleswig-Holstein am 31.12.2019

Schl.-Nr.	Land KREISFREIE STADT Kreis Gemeinde	Bodenfläche insgesamt	Darunter			
			Vegetation	davon		
				Landwirtschaft	Wald ¹	Gehölz
Hektar						
61106	Vaalermoor	622	580	553	-	3
61107	Wacken	710	545	389	149	4
61108	Warringholz	630	571	490	56	4
61109	Westermoor	944	868	807	56	3
61110	Wewelsfleth	2 454	1 530	1 488	1	3
61111	Wiedenborstel	452	432	124	307	0
61112	Willenscharen	761	705	584	116	4
61113	Wilster, Stadt	271	91	90	0	1
61114	Winseldorf	562	507	456	44	6
61115	Wittenbergen	459	413	401	6	0
61116	Wrist	1 012	823	755	35	1
61117	Wulfsmoor	878	793	756	16	1
61118	Kollmar	3 282	2 301	2 283	-	4
61119	Neuendorf-Sachsenbande	1 930	1 803	1 792	4	1
062	Stormarn	76 617	61 150	49 782	10 498	104
62001	Ahrensburg, Stadt	3 529	2 046	1 350	671	2
62003	Badendorf	611	525	510	14	1
62004	Bad Oldesloe, Stadt	5 259	3 993	3 261	664	26
62005	Bargfeld-Stegen	1 782	1 484	1 357	119	-
62006	Bargteheide, Stadt	1 582	928	879	47	1
62008	Barnitz	1 180	1 059	1 004	50	1
62009	Barsbüttel	2 468	1 709	1 601	72	1
62011	Braak	751	597	571	15	-
62014	Delingsdorf	809	689	667	17	-
62016	Elmenhorst	1 493	1 311	1 261	48	1
62018	Glinde, Stadt	1 121	384	236	135	1
62019	Grabau	914	776	595	180	-
62020	Grande	786	671	482	180	0
62021	Grönwohld	979	812	674	135	0
62022	Großensee	1 210	894	690	183	2
62023	Großhansdorf	1 120	672	307	365	-
62025	Hamberge	674	499	480	12	3
62026	Hamfelde	272	226	178	48	-
62027	Hammoor	782	666	637	22	-
62031	Heidekamp	349	318	207	111	0
62032	Heilshoop	850	758	747	10	-
62033	Hohenfelde	163	150	139	10	1
62035	Hoisdorf	1 604	1 295	1 147	144	1
62036	Jersbek	1 791	1 576	1 145	420	4
62039	Klein Wesenberg	874	783	661	117	1
62040	Köthel	385	351	321	29	-
62045	Lütjensee	1 405	1 104	588	507	1
62046	Meddewade	310	259	253	4	-
62048	Mönkhagen	731	629	595	16	0
62050	Neritz	466	414	388	19	-
62051	Nienwohld	919	858	636	4	0
62053	Oststeinbek	1 136	765	704	59	-
62056	Pölitze	1 296	1 179	1 128	49	0
62058	Rausdorf	487	442	338	102	0
62059	Rehhorst	1 618	1 518	1 396	116	0

noch: 5. Vegetationsflächen nach regionaler Gliederung in Schleswig-Holstein am 31.12.2019

Schl.-Nr.	Land KREISFREIE STADT Kreis Gemeinde	Noch: Darunter			
		noch: davon			
		Heide	Moor	Sumpf	Unland, vegetationslose Fläche
		(34000)	(35000)	(36000)	(37000)
		Hektar			
61106	Vaalermoor	-	20	2	2
61107	Wacken	1	-	-	2
61108	Warringholz	-	-	20	-
61109	Westermoor	-	-	2	-
61110	Wewelsfleth	-	-	0	38
61111	Wiedenborstel	-	-	1	-
61112	Willenscharen	1	-	-	-
61113	Wilster, Stadt	-	-	-	0
61114	Winseldorf	-	1	1	-
61115	Wittenbergen	-	-	6	0
61116	Wrist	-	29	1	2
61117	Wulfsmoor	-	19	-	-
61118	Kollmar	-	-	2	12
61119	Neuendorf-Sachsenbande	-	2	4	-
062	Stormarn	10	301	46	409
62001	Ahrensburg, Stadt	-	14	-	8
62003	Badendorf	-	-	0	0
62004	Bad Oldesloe, Stadt	-	11	16	16
62005	Bargfeld-Stegen	-	-	-	9
62006	Bargtheide, Stadt	-	-	-	1
62008	Barnitz	-	-	-	3
62009	Barsbüttel	2	-	-	33
62011	Braak	-	10	-	1
62014	Delingsdorf	1	-	-	4
62016	Elmenhorst	-	-	-	1
62018	Glinde, Stadt	-	-	5	6
62019	Grabau	-	1	1	0
62020	Grande	0	-	1	7
62021	Grönwohld	-	-	-	2
62022	Großensee	-	7	5	8
62023	Großhansdorf	-	-	0	1
62025	Hamberge	-	-	-	4
62026	Hamfelde	-	-	-	0
62027	Hammoor	-	4	-	4
62031	Heidekamp	-	-	-	0
62032	Heilshoop	-	1	-	1
62033	Hohenfelde	-	-	-	-
62035	Hoisdorf	1	-	-	2
62036	Jersbek	-	-	-	6
62039	Klein Wesenberg	-	-	-	3
62040	Köthel	-	-	-	1
62045	Lütjensee	-	5	0	2
62046	Meddewade	-	-	-	2
62048	Mönkhagen	-	-	0	19
62050	Neritz	-	-	-	7
62051	Nienwohld	-	216	-	2
62053	Oststeinbek	-	-	-	3
62056	Pölitze	-	-	-	1
62058	Rausdorf	2	-	-	0
62059	Rehhorst	-	4	-	3

5. Vegetationsflächen nach regionaler Gliederung in Schleswig-Holstein am 31.12.2019

Schl.-Nr.	Land KREISFREIE STADT Kreis Gemeinde	Bodenfläche insgesamt	Darunter			
			Vegetation	davon		
				Landwirtschaft	Wald ¹	Gehölz
			(30000)	(31000)	(32000)	(33000)
Hektar						
62060	Reinbek, Stadt	3 126	1 969	1 096	819	1
62061	Reinfeld (Holstein), Stadt	1 737	1 223	692	509	1
62062	Rethwisch	1 324	1 204	1 177	26	1
62065	Rümpel	1 589	1 437	1 196	235	5
62069	Siek	1 247	1 011	977	20	1
62071	Stapelfeld	1 012	745	566	82	9
62076	Tangstedt	3 981	3 247	2 396	815	0
62078	Todendorf	1 281	1 141	860	262	7
62081	Tremsbüttel	1 033	874	670	200	2
62082	Trittau	2 858	2 236	647	1 578	2
62083	Westerau	1 537	1 414	1 198	211	3
62086	Witzhave	787	635	541	91	0
62087	Zarpen	1 169	1 039	952	66	14
62088	Brunsbek	1 442	1 281	1 195	76	-
62089	Lasbek	1 240	1 094	1 064	28	1
62090	Ammersbek	1 771	1 250	1 118	126	1
62091	Steinburg	2 390	2 142	1 895	237	2
62092	Travenbrück	2 647	2 405	2 059	314	4
62093	Feldhorst	1 548	1 451	1 405	45	0
62094	Wesenberg	1 194	1 011	946	63	0

¹ Seit 2016 werden Wald und Gehölz getrennt voneinander ausgewiesen.

noch: 5. Vegetationsflächen nach regionaler Gliederung in Schleswig-Holstein am 31.12.2019

Schl.-Nr.	Land KREISFREIE STADT Kreis Gemeinde	Noch: Darunter			
		noch: davon			
		Heide	Moor	Sumpf	Unland, vegetationslose Fläche
		(34000)	(35000)	(36000)	(37000)
		Hektar			
62060	Reinbek, Stadt	-	-	1	51
62061	Reinfeld (Holstein), Stadt	-	-	0	21
62062	Rethwisch	-	-	-	0
62065	Rümpel	-	-	0	1
62069	Siek	-	6	0	7
62071	Stapelfeld	-	-	-	88
62076	Tangstedt	4	5	-	26
62078	Todendorf	-	12	-	1
62081	Tremsbüttel	-	-	-	1
62082	Trittau	-	-	1	9
62083	Westerau	-	-	0	2
62086	Witzhave	-	-	-	3
62087	Zarpen	-	1	-	7
62088	Brunsbek	-	3	1	6
62089	Lasbek	-	-	-	1
62090	Ammersbek	0	-	0	5
62091	Steinburg	-	0	0	6
62092	Travenbrück	-	-	14	14
62093	Feldhorst	-	-	-	1
62094	Wesenberg	-	-	0	1

6. Gewässerflächen nach regionaler Gliederung in Schleswig-Holstein am 31.12.2019

Schl.-Nr.	Land KREISFREIE STADT Kreis Gemeinde	Bodenfläche insgesamt	Darunter				
			Gewässer	davon			
				Fließgewässer	Hafenbecken	stehendes Gewässer	Meer
Hektar							
Schleswig-Holstein		1 580 054	76 556	27 477	1 801	35 752	11 525
001	FLENSBURG	5 302	811	9	152	31	620
002	KIEL	11 865	1 090	169	738	175	7
003	LÜBECK	21 419	2 915	1 793	28	1 013	80
004	NEUMÜNSTER	7 166	185	43	-	141	-
051	Dithmarschen	142 817	6 785	5 602	103	1 080	-
51001	Albersdorf	1 712	18	9	-	9	-
51002	Arkebek	692	3	2	-	1	-
51003	Averlak	906	70	44	-	25	-
51004	Bargenstedt	1 190	11	10	-	1	-
51005	Barkenholm	511	11	6	-	6	-
51006	Barlt	2 288	57	40	-	17	-
51008	Bergewöhrden	264	29	28	-	1	-
51010	Brickeln	607	10	5	-	4	-
51011	Brunsbüttel, Stadt	6 521	1 914	1 842	60	13	-
51012	Buchholz	1 456	59	56	-	3	-
51013	Büsum	848	59	18	25	16	-
51014	Büsumer Deichhausen	287	6	5	-	0	-
51015	Bunsoh	1 175	31	28	-	4	-
51016	Burg (Dithmarschen)	1 125	93	90	-	4	-
51017	Busenwurth	1 009	14	10	-	4	-
51019	Dellstedt	2 177	69	53	-	15	-
51020	Delve	1 584	133	129	-	4	-
51021	Diekhusen-Fahrstedt	746	15	14	-	0	-
51022	Dingen	701	11	8	-	3	-
51023	Dörpling	782	11	8	-	3	-
51024	Eddelak	921	13	13	-	0	-
51026	Eggstedt	1 279	23	8	-	15	-
51027	Elpersbüttel	3 017	235	29	-	206	-
51028	Epenwöhrden	1 352	29	27	-	2	-
51030	Fedderingen	969	18	15	-	2	-
51032	Frestedt	1 033	11	6	-	5	-
51033	Friedrichsgabekoog	862	38	23	-	16	-
51034	Friedrichskoog	5 327	106	94	5	7	-
51035	Gaushorn	645	6	3	-	4	-
51036	Glüsing	469	8	6	-	2	-
51037	Großenrade	1 040	12	8	-	4	-
51038	Groven	790	42	42	-	0	-
51039	Gudendorf	604	6	5	-	2	-
51043	Hedwigenkoog	1 636	39	31	-	9	-
51044	Heide, Stadt	3 197	94	26	-	68	-
51045	Hellschen-Heringsand-Unterschaar	702	19	17	-	3	-
51046	Helse	1 144	24	23	-	1	-
51047	Hemme	1 653	32	31	-	1	-
51048	Hemmingstedt	1 601	20	18	-	1	-
51049	Hennstedt	2 193	119	96	-	23	-
51050	Hillgroven	360	7	7	-	1	-

6. Gewässerflächen nach regionaler Gliederung in Schleswig-Holstein am 31.12.2019

Schl.-Nr.	Land KREISFREIE STADT Kreis Gemeinde	Bodenfläche insgesamt	Darunter				
			Gewässer	davon			
				Fließgewässer	Hafenbecken	stehendes Gewässer	Meer
Hektar							
51051	Hochdonn	546	48	47	-	0	-
51052	Hövede	294	10	5	-	5	-
51053	Hollingstedt	974	22	18	-	3	-
51054	Immenstedt	309	1	0	-	0	-
51057	Kaiser-Wilhelm-Koog	1 305	25	25	-	0	-
51058	Karolinenkoog	1 755	485	483	-	2	-
51060	Kleve	1 281	83	76	-	7	-
51061	Krempel	482	8	7	-	0	-
51062	Kronprinzenkoog	2 884	43	35	-	8	-
51063	Krumstedt	1 589	20	18	-	3	-
51064	Kuden	1 137	53	29	-	24	-
51065	Lehe	1 863	115	109	-	6	-
51067	Lieth	466	9	6	-	2	-
51068	Linden	1 162	11	8	-	3	-
51069	Lohe-Rickelshof	539	9	7	-	2	-
51071	Lunden	465	11	9	-	2	-
51072	Marne, Stadt	483	7	6	-	1	-
51073	Marnerdeich	131	3	2	-	1	-
51074	Meldorf, Stadt	2 126	177	63	13	101	-
51075	Neuenkirchen	2 514	51	47	-	4	-
51076	Neufeld	1 040	16	15	-	1	-
51077	Neufelderkoog	977	36	24	-	11	-
51078	Nindorf	875	13	5	-	8	-
51079	Norddeich	690	11	10	-	1	-
51080	Norderheistedt	433	6	5	-	1	-
51081	Norderwöhrden	1 847	38	36	-	2	-
51082	Nordhastedt	2 656	93	27	-	66	-
51083	Odderade	1 127	17	9	-	9	-
51084	Oesterdeichstrich	464	10	9	-	1	-
51085	Offenbüttel	1 395	47	36	-	11	-
51086	Osterrade	1 709	29	25	-	4	-
51087	Ostrohe	666	35	5	-	30	-
51088	Pahlen	1 080	53	43	-	9	-
51089	Quickborn	695	2	2	-	0	-
51090	Ramhusen	480	12	12	-	0	-
51092	Rehm-Flehde-Bargen	1 463	31	22	-	9	-
51093	Reinsbüttel	683	22	21	-	1	-
51096	Sankt Annen	1 489	68	67	-	1	-
51097	Sankt Michaelisdonn	2 306	36	15	-	21	-
51098	Sarzbüttel	1 339	51	14	-	37	-
51099	Schafstedt	1 816	46	39	-	8	-
51100	Schalkholz	1 252	9	5	-	4	-
51102	Schlichting	1 250	32	31	-	1	-
51103	Schmedeswurth	591	10	10	-	0	-
51104	Schrum	501	1	0	-	1	-
51105	Schülup	927	30	26	-	4	-
51107	Stelle-Wittenwurth	1 071	20	19	-	1	-
51108	Strübbel	440	11	10	-	0	-

6. Gewässerflächen nach regionaler Gliederung in Schleswig-Holstein am 31.12.2019

Schl.-Nr.	Land KREISFREIE STADT Kreis Gemeinde	Bodenfläche insgesamt	Darunter				
			Gewässer	davon			
				Fließgewässer	Hafenbecken	stehendes Gewässer	Meer
Hektar							
51109	Süderdeich	664	17	14	-	2	-
51110	Süderhastedt	1 574	17	13	-	4	-
51113	Wöhrden	2 177	52	46	-	6	-
51114	Tellingstedt	2 110	40	19	-	22	-
51117	Tielenhemme	1 268	71	71	-	0	-
51118	Trennewurth	779	17	16	-	1	-
51119	Volsemenhusen	1 678	30	30	-	0	-
51120	Wallen	186	6	6	-	0	-
51121	Warwerort	458	31	21	-	9	-
51122	Weddingstedt	1 789	19	11	-	8	-
51125	Welmbüttel	760	7	3	-	5	-
51126	Wennbüttel	459	17	14	-	2	-
51127	Wesselburen, Stadt	513	10	9	-	0	-
51128	Wesselburener Deichhausen	507	12	11	-	0	-
51129	Wesselburenerkoog	2 189	584	574	-	10	-
51130	Wesseln	376	7	4	-	2	-
51131	Westerborstel	414	3	2	-	1	-
51132	Westerdeichstrich	750	29	14	-	15	-
51133	Wiemerstedt	508	11	9	-	1	-
51134	Windbergen	1 731	20	15	-	6	-
51135	Wolmersdorf	611	13	9	-	5	-
51136	Wrohm	1 145	25	23	-	2	-
51137	Nordermeldorf	3 410	156	133	-	23	-
51138	Tensbüttel-Röst	1 936	34	11	-	23	-
51139	Süderdorf	1 621	20	14	-	6	-
51140	Oesterwurth	1 419	28	28	-	1	-
51141	Süderheistedt	844	10	6	-	3	-
053	Herzogtum Lauenburg	126 307	5 210	1 078	14	4 118	-
53001	Albsfelde	418	1	0	-	1	-
53002	Alt Mölln	644	14	13	-	1	-
53003	Aumühle	348	4	1	-	3	-
53004	Bäk	430	3	2	-	1	-
53005	Bälau	650	4	3	-	1	-
53006	Basedow	747	17	8	-	8	-
53007	Basthorst	1 082	6	3	-	3	-
53008	Behlendorf	1 025	78	7	-	71	-
53009	Berkenthin	1 025	15	14	-	2	-
53010	Besenthal	1 265	11	3	-	9	-
53011	Bliestorf	1 035	12	2	-	10	-
53012	Börnsen	841	3	2	-	1	-
53013	Borstorf	864	9	6	-	3	-
53014	Breitenfelde	1 254	10	8	-	2	-
53015	Bröthen	1 069	5	4	-	1	-
53016	Brunsmark	429	1	0	-	0	-
53017	Brunstorf	1 376	6	4	-	2	-
53018	Buchholz	293	2	0	-	2	-
53019	Buchhorst	519	9	8	-	2	-
53020	Büchen	1 685	37	21	-	17	-

6. Gewässerflächen nach regionaler Gliederung in Schleswig-Holstein am 31.12.2019

Schl.-Nr.	Land KREISFREIE STADT Kreis Gemeinde	Bodenfläche insgesamt	Darunter				
			Gewässer	davon			
				Fließgewässer	Hafenbecken	stehendes Gewässer	Meer
Hektar							
53021	Dahmker	204	1	1	-	0	-
53022	Dalldorf	605	39	19	-	19	-
53023	Dassendorf	794	2	1	-	2	-
53024	Düchelsdorf	301	1	0	-	1	-
53025	Duvensee	1 239	16	14	-	2	-
53026	Einhaus	253	1	0	-	0	-
53027	Elmenhorst	1 299	7	2	-	5	-
53028	Escheburg	891	8	1	-	6	-
53029	Fitzen	911	29	14	-	15	-
53030	Fredeburg	1 009	2	1	-	2	-
53031	Fuhlenhagen	574	3	2	-	1	-
53032	Geesthacht, Stadt	3 325	257	229	13	15	-
53033	Giesensdorf	273	3	-	-	3	-
53034	Göldenitz	515	6	4	-	2	-
53035	Göttin	521	5	4	-	1	-
53036	Grabau	410	3	0	-	2	-
53037	Grambek	1 266	54	9	-	45	-
53038	Grinau	274	1	1	-	0	-
53039	Groß Boden	270	4	2	-	2	-
53040	Groß Disnack	599	4	1	-	3	-
53041	Groß Grönau	490	7	5	-	2	-
53042	Groß Pampau	431	4	3	-	1	-
53043	Groß Sarau	1 708	43	9	-	33	-
53044	Groß Schenkenberg	652	8	2	-	5	-
53045	Grove	528	2	1	-	0	-
53046	Gudow	4 225	131	15	-	116	-
53047	Gülzow	1 707	9	5	-	4	-
53048	Güster	778	147	11	-	136	-
53049	Hamfelde	347	7	2	-	5	-
53050	Hamwarde	667	2	0	-	1	-
53051	Harmsdorf	357	2	1	-	1	-
53052	Havekost	591	2	2	-	1	-
53053	Hohenhorn	693	2	0	-	2	-
53054	Hollenbek	721	4	3	-	1	-
53056	Hornbek	589	15	12	-	4	-
53057	Horst	1 205	20	6	-	14	-
53058	Juliusburg	603	6	4	-	2	-
53059	Kankelau	421	3	2	-	0	-
53060	Kasseburg	789	4	2	-	2	-
53061	Kastorf	690	3	2	-	1	-
53062	Kittlitz	1 773	195	7	-	187	-
53064	Klein Pampau	417	4	2	-	2	-
53066	Klein Zecher	911	6	4	-	2	-
53067	Klempau	1 007	23	7	-	16	-
53068	Klinkrade	740	6	3	-	3	-
53069	Koberg	1 198	11	7	-	4	-
53070	Köthel	152	4	2	-	2	-
53071	Kollow	821	6	4	-	2	-

6. Gewässerflächen nach regionaler Gliederung in Schleswig-Holstein am 31.12.2019

Schl.-Nr.	Land KREISFREIE STADT Kreis Gemeinde	Bodenfläche insgesamt	Darunter				
			Gewässer	davon			
				Fließgewässer	Hafenbecken	stehendes Gewässer	Meer
Hektar							
53072	Kröppelshagen-Fahrendorf	837	5	1	-	4	-
53073	Krüzen	824	6	4	-	2	-
53074	Krukow	794	4	2	-	2	-
53075	Krummesse	335	5	0	-	5	-
53076	Kuddewörde	735	5	4	-	1	-
53077	Kühsen	728	12	7	-	5	-
53078	Kulpin	607	4	0	-	4	-
53079	Labenz	575	5	2	-	4	-
53080	Langenlehsten	2 337	4	3	-	1	-
53081	Lankau	1 912	82	17	-	65	-
53082	Lanze	904	46	29	-	16	-
53083	Lauenburg/Elbe, Stadt	956	117	112	0	4	-
53084	Lehmrade	1 140	95	2	-	93	-
53085	Linau	966	21	4	-	17	-
53086	Lüchow	461	4	3	-	1	-
53087	Lüttau	1 124	7	6	-	1	-
53088	Mechow	443	4	2	-	2	-
53089	Möhnsen	747	4	2	-	2	-
53090	Mölln, Stadt	2 505	166	19	-	147	-
53091	Mühlenrade	374	3	1	-	2	-
53092	Müssen	1 146	16	3	-	13	-
53093	Mustin	1 188	74	5	-	69	-
53094	Niendorf bei Berkenthin	399	9	5	-	3	-
53095	Niendorf/Stecknitz	841	3	1	-	3	-
53096	Nusse	622	12	5	-	7	-
53097	Panten	1 383	22	5	-	17	-
53098	Pogeez	451	1	0	-	0	-
53099	Poggensee	544	2	2	-	1	-
53100	Ratzeburg, Stadt	3 029	1 548	1	0	1 547	-
53101	Ritzerau	1 111	34	6	-	27	-
53102	Römnitz	515	2	0	-	1	-
53103	Rondeshagen	951	7	4	-	2	-
53104	Roseburg	1 624	16	7	-	9	-
53105	Sachsenwald, Forstgutsbezirk	5 849	21	13	-	8	-
53106	Sahms	594	5	2	-	3	-
53107	Salem	2 510	179	4	-	176	-
53108	Sandesneben	613	2	0	-	1	-
53109	Schiphorst	815	2	1	-	1	-
53110	Schmilau	1 155	18	13	-	5	-
53111	Schnakenbek	1 302	155	155	-	0	-
53112	Schönberg	1 477	11	5	-	6	-
53113	Schretstaken	847	3	2	-	1	-
53114	Schürensöhlen	275	1	1	-	1	-
53115	Schulendorf	1 138	12	5	-	7	-
53116	Schwarzenbek, Stadt	1 155	4	2	-	2	-
53117	Seedorf	2 788	870	5	-	865	-
53118	Siebenbäumen	882	5	2	-	3	-
53119	Siebeneichen	468	6	4	-	2	-

6. Gewässerflächen nach regionaler Gliederung in Schleswig-Holstein am 31.12.2019

Schl.-Nr.	Land KREISFREIE STADT Kreis Gemeinde	Bodenfläche insgesamt	Darunter				
			Gewässer	davon			
				Fließgewässer	Hafenbecken	stehendes Gewässer	Meer
Hektar							
53120	Sierksrade	400	3	1	-	2	-
53121	Sirksfelde	862	7	1	-	6	-
53122	Steinhorst	1 629	24	2	-	22	-
53123	Sterley	2 139	33	8	-	24	-
53124	Stubben	533	3	2	-	1	-
53125	Talkau	488	2	0	-	1	-
53126	Tramm	674	4	2	-	2	-
53127	Walksfelde	351	1	1	-	0	-
53128	Wangelau	652	6	3	-	4	-
53129	Wentorf bei Hamburg	687	6	2	-	3	-
53130	Wentorf (Amt Sandesneben-Nusse)	499	8	2	-	6	-
53131	Wiershop	515	2	0	-	1	-
53132	Witzeeze	1 046	65	23	-	43	-
53133	Wohltorf	597	7	3	-	3	-
53134	Woltersdorf	790	8	6	-	2	-
53135	Worth	607	4	3	-	1	-
53136	Ziethen	1 118	23	2	-	22	-
054	Nordfriesland	208 355	8 399	4 086	72	4 162	78
54001	Achtrup	2 990	45	36	-	9	-
54002	Ahrenshöft	879	21	14	-	8	-
54003	Ahrenviöl	1 011	9	8	-	2	-
54004	Ahrenviölfeld	729	6	4	-	1	-
54005	Alkersum	907	20	15	-	4	-
54006	Almdorf	570	14	9	-	5	-
54007	Arlewatt	557	20	11	-	9	-
54009	Aventoft	1 447	96	33	-	63	-
54010	Bargum	1 729	46	42	-	4	-
54011	Behrendorf	1 529	16	12	-	4	-
54012	Bohmstedt	1 335	21	17	-	4	-
54013	Bondelum	918	14	10	-	5	-
54014	Bordelum	3 471	63	34	-	29	-
54015	Borgsum	551	10	9	-	1	-
54016	Bosbüll	633	11	9	-	2	-
54017	Braderup	1 335	23	14	-	9	-
54018	Bramstedtlund	1 385	22	18	-	4	-
54019	Bredstedt, Stadt	975	13	8	-	5	-
54020	Breklum	1 007	9	9	-	1	-
54022	Dagebüll	3 692	392	91	3	294	3
54023	Drage	1 633	136	129	-	7	-
54024	Dreisdorf	1 770	18	13	-	4	-
54025	Dunsum	272	10	6	-	4	-
54026	Elisabeth-Sophien-Koog	518	14	12	-	0	2
54027	Eilhöft	782	17	16	-	0	-
54032	Fresendelf	260	8	7	-	1	-
54033	Friedrichstadt, Stadt	402	60	58	2	0	-
54034	Friedrich-Wilhelm-Lübke-Koog	1 349	45	26	-	19	-
54035	Garding, Kirchspiel	1 489	19	18	-	1	-
54036	Garding, Stadt	306	2	2	-	1	-

6. Gewässerflächen nach regionaler Gliederung in Schleswig-Holstein am 31.12.2019

Schl.-Nr.	Land KREISFREIE STADT Kreis Gemeinde	Bodenfläche insgesamt	Darunter				
			Gewässer	davon			
				Fließgewässer	Hafenbecken	stehendes Gewässer	Meer
Hektar							
54037	Goldebek	1 018	12	12	-	1	-
54038	Goldelund	1 202	15	14	-	1	-
54039	Gröde	252	5	4	-	1	0
54040	Grothusenkoog	327	8	4	-	4	-
54041	Haselund	1 279	13	11	-	2	-
54042	Hattstedt	701	5	3	-	2	-
54043	Hattstedtermarsch	3 529	833	99	-	731	3
54045	Högel	1 628	23	20	-	4	-
54046	Hörnum (Sylt)	564	6	-	5	-	1
54048	Holm	400	8	7	-	1	-
54050	Hallig Hooge	578	38	28	6	4	0
54052	Horstedt	1 170	9	7	-	3	-
54054	Hude	354	13	10	-	3	-
54055	Humptrup	1 699	80	36	-	44	-
54056	Husum, Stadt	2 580	50	14	22	14	-
54057	Immenstedt	1 461	14	12	-	2	-
54059	Joldelund	1 912	12	12	-	1	-
54061	Kampen (Sylt)	843	16	1	-	2	14
54062	Karlum	1 446	13	10	-	3	-
54063	Katharinenheerd	841	9	9	-	0	-
54065	Klanxbüll	1 063	21	19	-	1	-
54068	Klixbüll	1 744	28	26	-	2	-
54070	Koldenbüttel	2 580	84	81	-	4	-
54071	Kolkerheide	210	1	0	-	0	-
54072	Kotzenbüll	777	16	13	-	2	-
54073	Ladelund	2 409	42	28	-	14	-
54074	Langeneß	1 157	65	46	5	14	0
54075	Langenhorn	4 740	110	85	-	25	-
54076	Leck	2 979	58	40	-	17	-
54077	Lexgaard	524	5	1	-	4	-
54078	List auf Sylt	1 842	7	-	1	1	5
54079	Löwenstedt	1 962	31	16	-	15	-
54080	Lütjenholm	1 071	19	16	-	3	-
54083	Midlum	850	31	18	-	13	-
54084	Mildstedt	871	9	6	-	3	-
54085	Nebel	1 195	2	1	-	1	0
54086	Neukirchen	3 158	198	93	-	104	-
54087	Nieblum	786	5	4	-	2	-
54088	Niebüll, Stadt	3 063	180	52	-	128	-
54089	Norrdorf auf Amrum	589	1	0	-	1	-
54090	Norderfriedrichskoog	531	7	6	-	0	-
54091	Nordstrand	5 726	517	115	6	365	31
54092	Norstedt	1 350	7	6	-	1	-
54093	Ockholm	1 864	474	57	1	416	-
54094	Oevenum	1 087	31	18	-	13	-
54095	Oldenswort	4 584	174	170	1	3	-
54096	Oldersbek	1 082	10	9	-	2	-
54097	Olderup	994	9	7	-	2	-

6. Gewässerflächen nach regionaler Gliederung in Schleswig-Holstein am 31.12.2019

Schl.-Nr.	Land KREISFREIE STADT Kreis Gemeinde	Bodenfläche insgesamt	Darunter				
			Gewässer	davon			
				Fließgewässer	Hafenbecken	stehendes Gewässer	Meer
Hektar							
54098	Oldsum	1 331	41	30	-	11	-
54099	Ostenfeld (Husum)	2 767	40	29	-	11	-
54100	Osterhever	1 850	32	23	-	8	-
54101	Oster-Ohrstedt	1 129	7	5	-	2	-
54103	Pellworm	3 745	76	41	2	32	0
54104	Poppenbüll	1 552	15	13	-	2	0
54105	Ramstedt	542	13	12	-	1	-
54106	Rantrum	1 369	13	10	-	3	-
54108	Reußenköge	4 591	595	108	1	478	9
54109	Risum-Lindholm	3 603	106	78	-	28	-
54110	Rodenäs	1 984	126	40	-	85	-
54113	Sankt Peter-Ording	2 835	44	35	-	10	-
54116	Schwabstedt	1 964	70	61	0	8	-
54118	Schwesing	1 563	7	5	-	2	-
54119	Seeth	1 376	53	50	-	3	-
54120	Simonsberg	1 748	70	17	-	53	-
54121	Sönnebüll	429	2	1	-	1	-
54123	Sollwitt	1 095	10	7	-	2	-
54124	Sprakebüll	1 137	19	16	-	3	-
54125	Stadum	1 974	25	19	-	6	-
54126	Stedesand	1 519	50	37	-	13	-
54128	Struckum	892	18	14	-	4	-
54129	Süderende	259	5	4	-	1	-
54130	Süderhöft	260	20	19	-	1	-
54131	Süderlügum	2 659	49	28	-	21	-
54132	Südermarsch	3 023	84	61	-	23	-
54134	Tating	2 949	58	46	-	12	-
54135	Tetenbüll	3 642	97	50	-	46	-
54136	Tinningstedt	891	13	8	-	5	-
54138	Tönning, Stadt	4 443	783	750	5	28	-
54140	Tümlauer Koog	620	17	16	-	0	0
54141	Uelvesbüll	1 023	14	11	-	3	-
54142	Uphusum	706	20	18	-	2	-
54143	Utersum	526	9	7	-	3	-
54144	Viöl	1 896	24	19	-	5	-
54145	Vollerwiek	462	5	4	-	1	-
54146	Vollstedt	618	4	3	-	1	-
54148	Welt	820	16	10	-	6	-
54149	Wenningstedt-Braderup (Sylt)	616	12	0	-	6	6
54150	Westerhever	1 332	35	21	-	14	-
54152	Wester-Ohrstedt	1 854	18	11	-	7	-
54154	Westre	1 914	31	19	-	11	-
54156	Winnert	1 888	29	18	-	10	-
54157	Wisch	305	4	4	-	0	-
54158	Witsum	159	2	2	-	0	-
54159	Wittbek	1 991	20	15	-	4	-
54160	Wittdün auf Amrum	261	7	0	4	2	0
54161	Witzwort	2 814	47	41	-	6	-

6. Gewässerflächen nach regionaler Gliederung in Schleswig-Holstein am 31.12.2019

Schl.-Nr.	Land KREISFREIE STADT Kreis Gemeinde	Bodenfläche insgesamt	Darunter				
			Gewässer	davon			
				Fließgewässer	Hafenbecken	stehendes Gewässer	Meer
Hektar							
54162	Wobbenbüll	169	1	1	-	1	-
54163	Wrixum	756	16	12	-	4	-
54164	Wyk auf Föhr, Stadt	808	30	15	9	6	-
54165	Galmsbüll	4 905	102	88	-	14	-
54166	Emmelsbüll-Horsbüll	3 573	131	80	-	52	-
54167	Enge-Sande	2 482	53	36	-	17	-
54168	Sylt	5 731	688	80	1	605	2
055	Ostholstein	139 302	5 653	513	320	4 123	698
55001	Ahrensböök	9 537	83	26	-	57	-
55002	Altenkrempe	3 664	38	20	-	18	-
55004	Bad Schwartau, Stadt	1 839	29	17	-	12	-
55006	Beschendorf	854	13	2	-	11	-
55007	Bosau	6 425	107	15	0	91	-
55010	Dahme	911	20	6	-	5	8
55011	Damlos	924	3	1	-	2	-
55012	Eutin, Stadt	4 139	589	11	-	578	-
55014	Göhl	2 124	18	8	-	10	-
55015	Gremersdorf	4 576	39	9	-	30	0
55016	Grömitz	5 109	62	34	10	9	9
55017	Großenbrode	2 099	114	4	77	24	9
55018	Grube	2 021	30	23	-	6	-
55020	Harmsdorf	1 782	33	7	-	26	-
55021	Heiligenhafen, Stadt	1 832	327	3	9	110	205
55022	Heringsdorf	2 955	19	8	-	11	-
55023	Kabelhorst	579	3	2	-	1	-
55024	Kasseedorf	3 392	140	5	-	135	-
55025	Kellenhusen (Ostsee)	817	4	0	-	1	3
55027	Lensahn	2 770	36	9	-	27	-
55028	Malente	6 907	937	22	-	915	-
55029	Manhagen	963	4	2	-	3	-
55031	Neukirchen	2 860	115	9	99	6	1
55032	Neustadt in Holstein, Stadt	1 973	204	8	49	17	130
55033	Oldenburg in Holstein, Stadt	3 969	83	22	-	62	-
55035	Ratekau	5 962	124	19	-	105	-
55036	Riepsdorf	2 581	24	19	-	6	-
55037	Schashagen	4 146	29	10	-	19	0
55038	Schönwalde am Bungsberg	3 912	50	11	-	39	-
55039	Sierksdorf	1 950	7	1	-	6	0
55040	Stockelsdorf	5 670	45	20	-	25	-
55041	Süsel	7 529	344	19	-	325	-
55042	Timmendorfer Strand	2 013	514	5	3	503	3
55043	Wangels	6 712	112	28	-	84	-
55044	Scharbeutz	5 254	301	21	-	204	76
55046	Fehmarn, Stadt	18 550	1 053	87	72	642	252
056	Pinneberg	66 425	3 777	3 061	98	423	195
56001	Appen	2 030	40	10	-	31	-

6. Gewässerflächen nach regionaler Gliederung in Schleswig-Holstein am 31.12.2019

Schl.-Nr.	Land KREISFREIE STADT Kreis Gemeinde	Bodenfläche insgesamt	Darunter				
			Gewässer	davon			
				Fließgewässer	Hafenbecken	stehendes Gewässer	Meer
Hektar							
56002	Barmstedt, Stadt	1 717	24	12	-	12	-
56003	Bevern	804	4	3	-	2	-
56004	Bilsen	620	1	1	-	0	-
56005	Bönningstedt	1 205	12	9	-	4	-
56006	Bokel	1 602	32	15	-	17	-
56008	Bokholt-Hanredder	856	12	6	-	6	-
56009	Borstel-Hohenraden	1 488	5	5	-	0	-
56010	Brande-Hörnerkirchen	1 314	7	7	-	1	-
56011	Bullenkuhlen	393	2	2	-	1	-
56013	Ellerbek	911	16	9	-	8	-
56014	Ellerhoop	1 079	5	2	-	3	-
56015	Elmshorn, Stadt	2 136	39	22	0	17	-
56016	Groß Nordende	564	17	7	-	9	-
56017	Groß Offenseth-Aspern	1 056	8	2	-	6	-
56018	Halstenbek	1 258	18	4	-	14	-
56019	Haselau	1 889	572	560	-	12	-
56020	Haseldorf	1 808	88	77	1	10	-
56021	Hasloh	1 107	5	4	-	2	-
56022	Heede	1 548	15	7	-	8	-
56023	Heidgraben	538	9	2	-	8	-
56024	Heist	996	11	3	-	8	-
56025	Helgoland	421	247	-	52	1	195
56026	Hemdingen	1 641	4	2	-	2	-
56027	Hetlingen	2 410	814	798	1	16	-
56028	Holm	1 605	19	11	-	8	-
56029	Klein Nordende	1 079	17	4	-	13	-
56030	Klein Offenseth-Sparrieshoop	1 692	30	11	-	19	-
56031	Kölln-Reisiek	677	8	6	-	3	-
56032	Kummerfeld	650	8	3	-	5	-
56033	Seester	1 157	41	37	0	3	-
56034	Langeln	1 028	9	4	-	5	-
56035	Lutzhorn	2 172	11	5	-	6	-
56036	Moorrege	1 076	33	22	0	10	-
56037	Neuendeich	854	34	22	-	12	-
56038	Osterhorn	638	8	7	-	1	-
56039	Pinneberg, Stadt	2 154	35	14	-	21	-
56040	Prisdorf	523	12	5	-	8	-
56041	Quickborn, Stadt	4 316	39	15	-	24	-
56042	Raa-Besenbek	1 299	32	31	-	0	-
56043	Rellingen	1 318	15	7	-	7	-
56044	Schenefeld, Stadt	999	13	4	-	9	-
56045	Seestermühe	2 336	673	639	2	31	-
56046	Seeth-Ekholt	689	6	3	-	3	-
56047	Tangstedt	1 252	15	6	-	9	-
56048	Tornesch, Stadt	2 061	19	10	-	9	-
56049	Uetersen, Stadt	1 143	19	12	2	5	-
56050	Wedel, Stadt	3 381	658	603	39	17	-
56051	Westerhorn	937	12	12	-	0	-

6. Gewässerflächen nach regionaler Gliederung in Schleswig-Holstein am 31.12.2019

Schl.-Nr.	Land KREISFREIE STADT Kreis Gemeinde	Bodenfläche insgesamt	Darunter				
			Gewässer	davon			
				Fließgewässer	Hafenbecken	stehendes Gewässer	Meer
Hektar							
057	Plön	108 356	11 043	321	63	10 596	64
57001	Ascheberg (Holstein)	2 094	600	3	-	597	-
57002	Barmissen	515	1	0	-	0	-
57003	Barsbek	873	19	6	-	13	-
57004	Behrensdorf (Ostsee)	2 091	465	7	0	458	0
57005	Belau	1 489	162	2	-	160	-
57006	Bendfeld	441	1	0	-	1	-
57007	Blekendorf	3 835	120	15	-	105	-
57008	Bönebüttel	2 040	16	14	-	1	-
57009	Bösdorf	2 109	164	2	-	162	-
57010	Boksee	552	1	1	-	1	-
57011	Bothkamp	1 388	166	3	-	162	-
57012	Brodersdorf	363	4	1	-	2	-
57013	Dannau	912	4	0	-	4	-
57015	Dersau	750	4	1	-	3	-
57016	Dobersdorf	2 191	361	8	-	353	-
57017	Dörnack	430	2	1	-	1	-
57018	Fahren	360	0	-	-	0	-
57020	Fiefbergen	580	2	0	-	2	-
57021	Giekau	3 281	682	6	-	676	-
57022	Grebin	2 414	239	6	-	233	-
57023	Großbarkau	293	1	0	-	1	-
57024	Großharrie	1 317	10	9	-	1	-
57025	Heikendorf	1 472	17	3	4	8	2
57026	Helmstorf	1 273	14	5	-	9	-
57027	Högsdorf	1 093	8	5	-	3	-
57028	Höhndorf	563	2	0	-	1	-
57029	Hohenfelde	1 054	13	3	-	6	4
57030	Hohwacht (Ostsee)	875	103	4	2	98	-
57031	Honigsee	1 127	10	2	-	8	-
57032	Kalübbe	1 180	7	2	-	4	-
57033	Kirchbarkau	216	43	0	-	42	-
57034	Kirchnüchel	1 009	6	1	-	5	-
57035	Klamp	972	4	1	-	2	-
57037	Klein Barkau	419	2	1	-	1	-
57038	Kletkamp	1 152	91	3	-	88	-
57039	Köhn	1 315	4	3	-	1	-
57040	Krokau	445	1	1	-	1	-
57041	Krummbek	548	5	3	-	2	-
57042	Kühren	1 681	136	8	-	129	-
57043	Laboe	523	33	1	11	0	21
57044	Lammershagen	2 604	1 138	0	-	1 138	-
57045	Lebrade	1 859	282	1	-	280	-
57046	Lehmkuhlen	3 138	36	9	-	27	-
57047	Löptin	907	22	8	-	15	-
57048	Lütjenburg, Stadt	615	4	1	-	4	-
57049	Lutterbek	323	3	2	-	1	-
57050	Martensrade	1 954	233	1	-	232	-

6. Gewässerflächen nach regionaler Gliederung in Schleswig-Holstein am 31.12.2019

Schl.-Nr.	Land KREISFREIE STADT Kreis Gemeinde	Bodenfläche insgesamt	Darunter				
			Gewässer	davon			
				Fließgewässer	Hafenbecken	stehendes Gewässer	Meer
Hektar							
57051	Mönkeberg	278	3	0	2	1	0
57052	Mucheln	1 428	60	2	-	57	-
57053	Nehmten	2 203	565	3	-	562	-
57054	Nettelsee	647	21	2	-	19	-
57055	Panker	2 280	39	3	-	21	15
57056	Passade	432	153	0	-	153	-
57057	Plön, Stadt	3 676	2 829	3	0	2 826	-
57058	Pohnsdorf	2 462	337	9	-	328	-
57059	Postfeld	833	16	3	-	13	-
57060	Prasdorf	477	1	1	-	0	-
57062	Preetz, Stadt	1 440	222	8	-	215	-
57063	Probsteierhagen	1 495	101	3	-	98	-
57065	Rantzau	1 691	34	5	-	28	-
57066	Rastorf	2 001	38	9	-	29	-
57067	Rathjensdorf	1 179	148	2	-	146	-
57068	Rendswühren	1 975	18	13	-	4	-
57069	Ruhwinkel	1 313	19	2	-	18	-
57070	Schellhorn	1 045	80	1	-	78	-
57071	Schillsdorf	2 673	28	5	-	23	-
57072	Schlesien	800	3	0	-	3	-
57073	Schönberg (Holstein)	1 163	19	13	-	6	-
57074	Schönkirchen	1 596	35	9	-	26	-
57076	Schwartbuck	1 315	11	3	-	6	1
57077	Selent	426	2	1	-	1	-
57078	Stakendorf	797	12	9	-	3	-
57079	Stein	381	8	3	5	1	-
57080	Stolpe	2 321	188	7	-	181	-
57081	Stoltenberg	778	142	3	-	139	-
57082	Tröndel	758	7	1	-	7	-
57083	Tasdorf	510	2	2	-	0	-
57084	Wahlstorf	1 483	215	6	-	208	-
57085	Wankendorf	1 334	4	2	-	2	-
57086	Warnau	398	1	0	-	0	-
57087	Wendtorf	511	80	7	39	14	21
57088	Wisch	918	18	15	-	3	-
57089	Wittmoldt	571	21	1	-	20	-
57090	Fargau-Pratjau	2 353	293	6	-	287	-
57091	Schwentinental, Stadt	1 781	33	8	-	25	-
058	Rendsburg-Eckernförde	218 979	9 567	2 703	80	4 899	1 884
58001	Achterwehr	1 566	455	4	-	450	-
58003	Alt Duvenstedt	2 042	25	13	-	12	-
58004	Altenhof	1 213	52	4	-	34	14
58005	Altenholz	1 904	33	26	-	7	-
58007	Arpsdorf	1 210	15	12	-	3	-
58008	Ascheffel	1 039	4	1	-	3	-
58009	Aukrug	4 990	109	50	-	59	-
58010	Bargstall	462	11	10	-	1	-
58011	Bargstedt	2 535	22	18	-	4	-

6. Gewässerflächen nach regionaler Gliederung in Schleswig-Holstein am 31.12.2019

Schl.-Nr.	Land KREISFREIE STADT Kreis Gemeinde	Bodenfläche insgesamt	Darunter				
			Gewässer	davon			
				Fließgewässer	Hafenbecken	stehendes Gewässer	Meer
Hektar							
58012	Barkelsby	1 786	91	3	-	89	-
58013	Beldorf	1 196	64	54	-	11	-
58014	Bendorf	2 047	31	13	-	18	-
58015	Beringstedt	1 429	38	16	-	22	-
58016	Bissee	927	5	2	-	3	-
58018	Blumenthal	780	13	1	-	12	-
58019	Bönnhusen	529	2	2	-	1	-
58021	Bokel	1 527	21	20	-	1	-
58022	Bordesholm	1 017	77	2	-	75	-
58023	Borgdorf-Seedorf	663	53	2	-	51	-
58024	Borgstedt	915	38	36	-	3	-
58025	Bornholt	1 093	114	98	-	16	-
58026	Bovenau	2 624	105	99	-	6	-
58027	Brammer	1 366	13	11	-	1	-
58028	Bredenbek	1 243	7	3	-	4	-
58029	Breiholz	1 851	140	137	-	3	-
58030	Brekendorf	2 047	18	6	-	13	-
58031	Brinjahe	466	5	3	-	2	-
58032	Brodersby	979	29	2	-	27	-
58033	Brügge	786	5	2	-	2	-
58034	Büdelsdorf, Stadt	648	66	50	16	1	-
58035	Bünsdorf	1 324	78	70	-	8	-
58036	Christiansholm	842	11	11	-	0	-
58037	Dänischenhagen	1 571	14	6	-	8	-
58038	Dätgen	1 062	4	3	-	1	-
58039	Damendorf	748	12	8	-	4	-
58040	Damp	1 381	20	7	7	6	-
58042	Dörphof	1 502	98	8	-	90	-
58043	Eckernförde, Stadt	2 138	754	1	28	426	298
58044	Ehndorf	1 468	39	23	-	16	-
58045	Eisendorf	550	4	2	-	2	-
58046	Ellerdorf	1 020	12	10	-	2	-
58047	Elsdorf-Westermühlen	2 748	40	30	-	10	-
58048	Embühren	745	6	4	-	2	-
58049	Emkendorf	3 896	215	41	-	174	-
58050	Felde	1 388	13	1	-	12	-
58051	Felm	1 533	7	3	-	4	-
58052	Fleckeby	1 231	65	12	1	11	41
58053	Flintbek	1 757	17	12	-	5	-
58054	Fockbek	2 665	53	5	-	48	-
58055	Friedrichsgraben	538	28	28	-	0	-
58056	Friedrichsholm	713	16	8	-	7	-
58057	Gammelby	834	9	4	-	4	-
58058	Gettorf	935	5	1	-	4	-
58059	Gnutz	2 293	26	23	-	4	-
58061	Gokels	1 064	13	4	-	10	-
58062	Grauel	574	9	6	-	3	-
58063	Grevenkrug	415	10	3	-	7	-

6. Gewässerflächen nach regionaler Gliederung in Schleswig-Holstein am 31.12.2019

Schl.-Nr.	Land KREISFREIE STADT Kreis Gemeinde	Bodenfläche insgesamt	Darunter				
			Gewässer	davon			
				Fließgewässer	Hafenbecken	stehendes Gewässer	Meer
Hektar							
58064	Groß Buchwald	895	6	4	-	2	-
58065	Groß Vollstedt	902	8	5	-	3	-
58066	Groß Wittensee	2 360	1 008	4	-	1 004	-
58067	Güby	1 190	201	1	-	7	192
58068	Haale	1 303	40	21	-	19	-
58069	Haby	579	2	1	-	1	-
58070	Hamdorf	3 059	97	91	-	6	-
58071	Hamweddel	967	14	7	-	7	-
58072	Hanerau-Hademarschen	1 463	25	13	-	12	-
58073	Haßmoor	1 031	4	2	-	2	-
58074	Heinkenborstel	755	6	5	-	1	-
58075	Hörsten	883	69	64	-	5	-
58076	Hoffeld	662	5	1	-	4	-
58077	Hohenwestedt	1 818	64	12	-	52	-
58078	Hohn	3 195	120	37	-	84	-
58080	Holtsee	2 172	13	5	-	8	-
58081	Holzbunge	519	3	1	-	2	-
58082	Holzdorf	1 735	21	4	-	17	-
58083	Hütten	691	4	3	-	1	-
58084	Hummelfeld	798	4	3	-	1	-
58085	Jahrsdorf	887	3	2	-	1	-
58086	Jevenstedt	4 555	66	46	-	21	-
58087	Karby	209	2	1	-	1	-
58088	Klein Wittensee	430	3	1	-	2	-
58089	Königshügel	626	12	12	-	0	-
58090	Kosel	3 000	681	9	-	87	585
58091	Krogaspe	1 182	28	8	-	20	-
58092	Kronshagen	534	4	3	-	1	-
58093	Krummwisch	1 391	62	49	-	14	-
58094	Langwedel	2 422	152	6	-	146	-
58096	Lindau	2 518	29	22	-	7	-
58097	Lohe-Föhrden	1 603	18	14	-	4	-
58098	Loop	835	19	3	-	16	-
58099	Loose	1 311	8	5	-	3	-
58100	Lütjenwestedt	2 232	92	36	-	56	-
58101	Luhnstedt	1 534	9	7	-	2	-
58102	Goosefeld	984	30	2	-	28	-
58103	Meezen	876	25	6	-	19	-
58104	Melsdorf	589	3	0	-	3	-
58105	Mielkendorf	778	48	12	-	36	-
58106	Mörel	869	7	5	-	2	-
58107	Molfsee	718	56	5	-	51	-
58108	Mühbrook	530	66	1	-	65	-
58109	Negenharrie	1 244	7	6	-	2	-
58110	Neudorf-Bornstein	1 417	5	2	-	3	-
58111	Neu Duvenstedt	571	4	2	-	2	-
58112	Neuwittenbek	1 312	70	64	-	6	-
58113	Nienborstel	1 648	7	1	-	5	-

6. Gewässerflächen nach regionaler Gliederung in Schleswig-Holstein am 31.12.2019

Schl.-Nr.	Land KREISFREIE STADT Kreis Gemeinde	Bodenfläche insgesamt	Darunter				
			Gewässer	davon			
				Fließgewässer	Hafenbecken	stehendes Gewässer	Meer
Hektar							
58115	Nindorf	1 403	8	1	-	7	-
58116	Noer	1 389	3	2	-	2	-
58117	Nortorf, Stadt	1 277	7	5	-	2	-
58118	Nübbel	1 402	21	19	-	2	-
58119	Oldenbüttel	797	72	72	-	1	-
58120	Oldenhütten	433	3	2	-	1	-
58121	Osdorf	1 987	12	7	-	5	-
58122	Ostenfeld (Rendsburg)	727	5	3	-	3	-
58123	Osterby	984	11	9	-	3	-
58124	Osterrönfeld	1 789	50	46	-	4	-
58125	Osterstedt	1 095	18	16	-	2	-
58126	Ottendorf	355	9	9	-	0	-
58127	Owschlag	3 931	79	38	-	41	-
58128	Padenstedt	1 460	53	15	-	38	-
58129	Prinzenmoor	560	16	15	-	1	-
58130	Quarnbek	1 618	84	43	-	42	-
58131	Rade b. Hohenwestedt	321	8	5	-	3	-
58132	Rade b. Rendsburg	652	77	77	-	0	-
58133	Reesdorf	307	2	2	-	-	-
58134	Remmels	949	8	4	-	4	-
58135	Rendsburg, Stadt	2 375	131	96	28	7	-
58136	Rickert	552	4	3	-	1	-
58137	Rieseby	3 885	309	9	-	15	285
58138	Rodenbek	709	25	4	-	22	-
58139	Rumohr	860	3	1	-	2	-
58140	Schacht-Audorf	652	81	79	-	2	-
58141	Schierensee	918	80	1	-	79	-
58142	Schinkel	1 021	28	23	-	5	-
58143	Schmalstede	481	26	3	-	23	-
58144	Schönbek	613	3	2	-	1	-
58145	Schönhorst	355	7	1	-	6	-
58146	Schülldorf	1 299	47	12	-	35	-
58147	Schülp b. Nortorf	985	13	10	-	2	-
58148	Schülp b. Rendsburg	1 072	119	118	-	0	-
58150	Schwedeneck	2 855	14	2	-	8	4
58151	Seefeld	677	11	3	-	7	-
58152	Sehestedt	1 525	61	60	-	1	-
58153	Sören	650	4	2	-	2	-
58154	Sophienhamm	592	7	5	-	1	-
58155	Stafstedt	1 183	15	9	-	6	-
58156	Steenfeld	1 148	68	53	-	15	-
58157	Strande	1 373	23	3	1	18	-
58158	Tackesdorf	765	45	45	-	0	-
58159	Tappendorf	669	5	2	-	3	-
58160	Techelsdorf	434	2	2	-	0	-
58161	Thaden	1 198	7	1	-	6	-
58162	Thumby	2 739	304	3	-	3	298
58163	Timmaspe	1 536	12	10	-	2	-

6. Gewässerflächen nach regionaler Gliederung in Schleswig-Holstein am 31.12.2019

Schl.-Nr.	Land KREISFREIE STADT Kreis Gemeinde	Bodenfläche insgesamt	Darunter				
			Gewässer	davon			
				Fließgewässer	Hafenbecken	stehendes Gewässer	Meer
Hektar							
58164	Todenbüttel	1 178	28	19	-	9	-
58165	Tüttendorf	1 774	13	5	-	8	-
58166	Waabs	3 327	82	5	-	68	8
58167	Wapelfeld	811	12	7	-	5	-
58168	Warder	871	137	5	-	132	-
58169	Wasbek	2 349	31	19	-	11	-
58170	Wattenbek	605	3	2	-	0	-
58171	Westensee	3 692	435	4	-	431	-
58172	Westerrönfeld	778	35	27	-	7	-
58173	Windeby	1 477	6	3	-	3	-
58174	Winnemark	958	159	0	-	1	158
58175	Ahlefeld-Bistensee	1 004	155	4	-	150	-
059	Schleswig-Flensburg	207 128	11 431	1 790	120	1 622	7 899
59001	Alt Bennebek	1 409	16	16	-	0	-
59002	Arnis, Stadt	45	16	-	-	-	16
59005	Bergenhusen	1 822	47	44	-	3	-
59006	Böel	1 366	12	10	-	2	-
59008	Böklund	788	10	6	-	4	-
59009	Börm	1 871	34	31	-	3	-
59010	Bollingstedt	2 705	57	26	-	30	-
59012	Borgwedel	995	228	2	2	1	224
59018	Busdorf	535	28	2	0	26	1
59019	Danneverk	1 666	5	3	-	2	-
59020	Dörpstedt	1 661	31	27	-	4	-
59023	Ellingstedt	2 149	10	7	-	4	-
59024	Erfde	3 395	143	135	-	8	-
59026	Fahrdorf	1 200	264	3	0	102	160
59032	Geltorf	808	4	3	-	2	-
59034	Grödersby	665	177	1	-	3	172
59035	Groß Rheide	1 537	12	10	-	3	-
59037	Havetoft	1 453	29	11	-	18	-
59039	Hollingstedt	1 751	47	39	-	8	-
59041	Hüsby	968	4	4	-	0	-
59042	Idstedt	1 335	58	2	-	56	-
59043	Jagel	1 189	31	5	-	27	-
59044	Jübek	1 558	23	11	-	11	-
59045	Kappeln, Stadt	4 333	799	9	77	7	706
59049	Klappholz	822	4	2	-	3	-
59050	Klein Bennebek	2 563	22	21	-	1	-
59051	Klein Rheide	1 282	4	4	-	0	-
59053	Kropp	3 194	6	4	-	2	-
59055	Loit	669	7	6	-	1	-
59056	Lottorf	578	5	5	-	0	-
59057	Lürschau	1 651	130	5	-	124	-
59058	Meggerdorf	2 412	90	87	-	3	-
59060	Mohrkirch	1 442	15	8	-	7	-
59062	Neuberend	442	3	1	-	2	-
59063	Norderbrarup	398	5	3	-	3	-

6. Gewässerflächen nach regionaler Gliederung in Schleswig-Holstein am 31.12.2019

Schl.-Nr.	Land KREISFREIE STADT Kreis Gemeinde	Bodenfläche insgesamt	Darunter				
			Gewässer	davon			
				Fließgewässer	Hafenbecken	stehendes Gewässer	Meer
Hektar							
59065	Nottfeld	318	3	2	-	1	-
59067	Oersberg	709	5	1	-	4	-
59068	Rabenkirchen-Faulück	1 421	100	96	-	4	-
59070	Rügge	601	5	2	-	3	-
59072	Saustrup	814	5	4	-	1	-
59073	Schaalby	2 500	374	12	-	3	358
59074	Scheggerott	632	8	3	-	5	-
59075	Schleswig, Stadt	2 430	484	7	7	49	422
59076	Schnarup-Thumby	1 073	5	4	-	1	-
59077	Schuby	2 394	14	5	-	9	-
59078	Selk	1 007	60	3	-	57	-
59079	Silberstedt	3 791	45	39	-	6	-
59080	Steinfeld	873	4	3	-	1	-
59081	Stolk	1 454	12	6	-	6	-
59082	Struxdorf	1 340	16	7	-	9	-
59083	Süderbrarup	2 006	33	17	-	16	-
59084	Süderfahnenstedt	915	155	5	-	150	-
59086	Taarstedt	1 369	8	7	-	1	-
59087	Tetenhusen	2 319	27	25	-	2	-
59088	Tielen	1 334	71	70	-	1	-
59090	Tolk	1 044	6	2	-	5	-
59092	Treia	2 172	31	25	-	6	-
59093	Uelsby	1 059	9	6	-	3	-
59094	Ulsnis	1 981	362	2	-	3	357
59095	Wagersrott	563	6	1	-	5	-
59096	Wohlde	1 443	30	29	-	2	-
59097	Twedt	1 252	14	13	-	1	-
59098	Nübel	1 834	14	2	-	12	-
59101	Tastrup	416	4	3	-	1	-
59102	Ahneby	380	1	0	-	1	-
59103	Ausacker	913	8	5	-	4	-
59105	Böxlund	440	4	4	-	0	-
59106	Dollerup	1 308	10	8	-	2	-
59107	Eggebek	1 668	13	11	-	2	-
59109	Esgrus	1 807	10	5	-	5	-
59112	Gelting	2 002	76	9	9	57	-
59113	Glücksburg (Ostsee), Stadt	3 968	2 137	7	10	105	2 015
59115	Großenwiehe	3 020	33	27	-	6	-
59116	Großsolt	2 507	40	15	-	25	-
59118	Grundhof	1 157	5	2	-	3	-
59120	Harrislee	1 892	104	3	-	33	68
59121	Hasselberg	1 131	10	5	-	4	1
59123	Hörup	1 815	27	25	-	3	-
59124	Holt	1 342	25	22	-	3	-
59126	Hürup	1 620	20	7	-	13	-
59127	Husby	1 931	17	8	-	9	-
59128	Janneby	1 449	12	11	-	1	-
59129	Jardelund	1 663	21	18	-	2	-

6. Gewässerflächen nach regionaler Gliederung in Schleswig-Holstein am 31.12.2019

Schl.-Nr.	Land KREISFREIE STADT Kreis Gemeinde	Bodenfläche insgesamt	Darunter				
			Gewässer	davon			
				Fließgewässer	Hafenbecken	stehendes Gewässer	Meer
Hektar							
59131	Jerrishoe	1 600	12	10	-	2	-
59132	Jörl	1 969	15	13	-	2	-
59136	Kronsgaard	592	4	2	-	0	1
59137	Langballig	1 541	437	5	2	6	424
59138	Langstedt	1 317	17	15	-	2	-
59141	Maasbüll	771	8	3	-	5	-
59142	Maasholm	842	350	6	8	3	333
59143	Medelby	975	12	8	-	3	-
59144	Meyn	1 240	13	11	-	3	-
59145	Munkbrarup	1 327	384	4	-	4	377
59147	Nieby	807	16	5	-	5	7
59148	Niesgrau	989	17	10	5	1	1
59149	Nordhackstedt	1 247	15	11	-	4	-
59151	Osterby	1 235	13	12	-	1	-
59152	Pommerby	555	5	1	-	1	3
59154	Rabel	884	185	3	-	3	179
59155	Rabenholz	580	2	1	-	0	-
59157	Ringsberg	525	1	0	-	1	-
59158	Schafflund	1 909	27	21	-	5	-
59159	Sieverstedt	3 101	35	20	-	15	-
59161	Sörup	4 432	140	21	-	119	-
59162	Sollerup	1 298	19	15	-	4	-
59163	Stangheck	1 000	4	3	-	1	-
59164	Steinberg	1 629	335	3	-	4	328
59167	Sterup	1 715	11	7	-	4	-
59168	Stoltebüll	1 640	7	3	-	4	-
59169	Süderhackstedt	1 015	7	6	-	1	-
59171	Tarp	1 636	16	10	-	6	-
59173	Wallsbüll	1 323	13	11	-	3	-
59174	Wanderup	2 864	75	24	-	52	-
59176	Wees	1 274	11	3	-	9	-
59177	Weesby	2 144	28	25	-	3	-
59178	Westerholz	1 471	832	2	-	1	829
59179	Lindewitt	5 328	69	57	-	12	-
59182	Freienwill	1 530	18	7	-	11	-
59183	Handewitt	7 772	129	44	-	85	-
59184	Oeversee	3 627	103	21	-	82	-
59185	Mittelangeln	4 496	47	25	-	22	-
59186	Steinbergkirche	3 572	324	12	-	8	305
59187	Boren	3 015	408	8	-	8	392
59188	Stapel	3 267	182	179	-	3	-
59189	Brodersby-Goltoft	1 345	225	1	-	2	222
060	Segeberg	134 447	2 442	511	-	1 931	-
60002	Alveslohe	2 156	10	5	-	5	-
60003	Armstedt	892	6	5	-	1	-
60004	Bad Bramstedt, Stadt	2 414	32	18	-	14	-
60005	Bad Segeberg, Stadt	1 887	223	10	-	213	-
60006	Bahrenhof	571	1	1	-	0	-

6. Gewässerflächen nach regionaler Gliederung in Schleswig-Holstein am 31.12.2019

Schl.-Nr.	Land KREISFREIE STADT Kreis Gemeinde	Bodenfläche insgesamt	Darunter				
			Gewässer	davon			
				Fließgewässer	Hafenbecken	stehendes Gewässer	Meer
Hektar							
60007	Bark	2 043	11	7	-	4	-
60008	Bebensee	668	6	5	-	1	-
60009	Bimöhlen	1 724	14	11	-	2	-
60010	Blunk	1 069	18	3	-	15	-
60011	Boostedt	2 711	2	2	-	1	-
60012	Bornhöved	1 412	173	1	-	173	-
60013	Borstel	512	4	3	-	1	-
60014	Buchholz, Forstgutsbezirk	4 091	4	1	-	2	-
60015	Bühnsdorf	415	2	1	-	1	-
60016	Daldorf	1 516	6	2	-	4	-
60017	Damsdorf	774	3	0	-	3	-
60018	Dreggers	279	3	2	-	1	-
60019	Ellerau	709	10	3	-	7	-
60020	Fahrenkrug	621	7	1	-	6	-
60021	Föhrden-Barl	923	9	8	-	1	-
60022	Fredesdorf	589	7	5	-	2	-
60023	Fuhlendorf	649	2	1	-	1	-
60024	Geschendorf	570	3	1	-	2	-
60025	Glasau	1 883	9	6	-	2	-
60026	Gönnebek	1 486	7	6	-	1	-
60027	Großenaspe	4 562	41	21	-	20	-
60028	Groß Kummerfeld	3 019	23	14	-	9	-
60029	Groß Niendorf	1 068	9	5	-	4	-
60030	Groß Rönnau	638	7	7	-	0	-
60031	Hagen	820	5	4	-	1	-
60033	Hardebek	1 001	11	10	-	1	-
60034	Hartenholm	1 538	10	6	-	4	-
60035	Hasenkrug	520	5	5	-	0	-
60036	Hasenmoor	1 776	3	2	-	1	-
60037	Heidmoor	1 824	15	4	-	11	-
60038	Heidmühlen	1 783	13	9	-	4	-
60039	Henstedt-Ulzburg	3 946	38	5	-	33	-
60040	Hitzhusen	793	18	5	-	13	-
60041	Högersdorf	495	6	3	-	2	-
60042	Hüttblek	275	2	1	-	1	-
60043	Itzstedt	713	18	2	-	16	-
60044	Kaltenkirchen, Stadt	2 311	27	3	-	24	-
60045	Kattendorf	984	5	2	-	3	-
60046	Kayhude	525	2	2	-	0	-
60047	Kisdorf	2 451	12	2	-	10	-
60048	Klein Gladebrügge	467	8	3	-	5	-
60049	Klein Rönnau	453	31	3	-	28	-
60050	Krems II	1 125	59	1	-	58	-
60051	Kükels	845	26	4	-	22	-
60052	Latendorf	1 794	9	8	-	1	-
60053	Leezen	1 498	13	6	-	7	-
60054	Lentföhrden	2 008	17	7	-	10	-
60056	Mönkloh	1 252	5	4	-	2	-

6. Gewässerflächen nach regionaler Gliederung in Schleswig-Holstein am 31.12.2019

Schl.-Nr.	Land KREISFREIE STADT Kreis Gemeinde	Bodenfläche insgesamt	Darunter				
			Gewässer	davon			
				Fließgewässer	Hafenbecken	stehendes Gewässer	Meer
Hektar							
60057	Mözen	772	131	1	-	130	-
60058	Nahe	1 037	7	4	-	3	-
60059	Negernbötel	1 697	13	4	-	9	-
60060	Nehms	1 532	73	3	-	69	-
60061	Neuengörs	1 340	11	5	-	6	-
60062	Neversdorf	722	90	2	-	89	-
60063	Norderstedt, Stadt	5 810	68	23	-	44	-
60064	Nützen	2 162	17	9	-	8	-
60065	Oering	909	3	1	-	3	-
60066	Oersdorf	665	6	2	-	5	-
60067	Pronstorf	3 631	101	9	-	92	-
60068	Rickling	3 894	21	19	-	2	-
60069	Rohlstorf	1 968	145	6	-	139	-
60070	Schackendorf	785	8	3	-	5	-
60071	Schieren	636	3	1	-	1	-
60072	Schmalensee	868	1	0	-	1	-
60073	Schmalfeld	1 933	36	20	-	15	-
60074	Schwissel	444	3	3	-	0	-
60075	Seedorf	4 894	215	24	-	191	-
60076	Seth	1 055	3	3	-	0	-
60077	Sievershütten	708	3	2	-	1	-
60079	Stipsdorf	351	4	1	-	3	-
60080	Stocksee	1 138	141	0	-	141	-
60081	Strukdorf	730	3	1	-	2	-
60082	Struvenhütten	1 288	24	17	-	7	-
60084	Stuvenborn	798	8	7	-	0	-
60085	Sülfeld	2 605	31	7	-	24	-
60086	Tarbek	1 002	1	0	-	1	-
60087	Tensfeld	765	2	1	-	0	-
60088	Todesfelde	1 725	20	14	-	6	-
60089	Trappenkamp	345	2	-	-	2	-
60090	Travenhorst	856	6	5	-	2	-
60091	Traventhal	537	6	4	-	2	-
60092	Wahlstedt, Stadt	1 575	20	7	-	13	-
60093	Wakendorf I	534	6	4	-	2	-
60094	Wakendorf II	1 280	6	5	-	1	-
60095	Weddelbrook	1 406	11	5	-	6	-
60096	Weede	1 641	17	8	-	9	-
60097	Wensin	2 017	137	5	-	131	-
60098	Westerrade	562	4	3	-	0	-
60099	Wiemersdorf	1 755	20	15	-	4	-
60100	Winsen	408	2	0	-	1	-
60101	Wittenborn	619	5	1	-	5	-
061	Steinburg	105 570	6 045	5 534	13	498	-
61001	Aasbüttel	451	7	0	-	6	-
61002	Aebtissinwisch	304	7	7	-	0	-
61003	Agethorst	610	19	2	-	17	-
61004	Altenmoor	612	16	16	-	-	-

6. Gewässerflächen nach regionaler Gliederung in Schleswig-Holstein am 31.12.2019

Schl.-Nr.	Land KREISFREIE STADT Kreis Gemeinde	Bodenfläche insgesamt	Darunter				
			Gewässer	davon			
				Fließgewässer	Hafenbecken	stehendes Gewässer	Meer
Hektar							
61005	Aufer	512	12	12	-	-	-
61006	Bahrenfleth	1 476	48	48	-	0	-
61007	Beidenfleth	1 360	62	61	-	2	-
61008	Bekdorf	170	3	3	-	0	-
61010	Bekmünde	290	14	12	-	2	-
61011	Besdorf	737	4	3	-	1	-
61012	Blomesche Wildnis	691	6	6	-	0	-
61013	Bokelrehm	269	3	0	-	3	-
61014	Bokhorst	587	6	2	-	3	-
61015	Borsfleth	1 520	246	245	-	0	-
61016	Breitenberg	290	13	13	-	-	-
61017	Breitenburg	1 048	28	28	-	0	-
61018	Brokdorf	1 979	658	654	-	5	-
61019	Brokstedt	1 262	13	11	-	2	-
61020	Büttel	1 108	245	243	-	2	-
61021	Christinenthal	337	15	4	-	11	-
61022	Dägeling	753	21	3	-	18	-
61023	Dammfleth	1 610	22	20	-	1	-
61024	Drage	1 356	7	4	-	2	-
61025	Ecklak	1 560	39	34	-	5	-
61026	Elskop	734	9	9	-	0	-
61027	Engelbrechtsche Wildnis	513	15	15	-	0	-
61028	Fitzbek	1 024	13	10	-	3	-
61029	Glückstadt, Stadt	2 275	1 217	1 204	7	5	-
61030	Grevenkop	964	14	14	-	1	-
61031	Gribbohm	1 323	29	25	-	4	-
61033	Hadenfeld	235	2	2	-	0	-
61034	Heiligenstedten	897	47	33	-	14	-
61035	Heiligenstedtenerkamp	85	1	0	-	0	-
61036	Hennstedt	1 033	10	2	-	9	-
61037	Herzhorn	1 243	23	23	-	0	-
61038	Hingstheide	383	2	2	-	-	-
61039	Hodorf	749	48	48	-	1	-
61040	Hohenaspe	1 408	11	3	-	8	-
61041	Hohenfelde	1 795	45	29	-	16	-
61042	Hohenlockstedt	4 560	57	14	-	43	-
61043	Holstenniendorf	1 209	71	67	-	4	-
61044	Horst (Holstein)	2 906	32	25	-	7	-
61045	Huje	554	5	4	-	1	-
61046	Itzehoe, Stadt	2 803	71	34	-	37	-
61047	Kaaks	856	9	6	-	3	-
61048	Kaisborstel	297	2	1	-	1	-
61049	Kellinghusen, Stadt	1 881	47	31	-	16	-
61050	Kiebitzreihe	870	20	16	-	4	-
61052	Kleve	557	7	5	-	2	-
61053	Kollmoor	333	14	13	-	0	-
61054	Krempdorf	565	10	10	-	0	-
61055	Krempe, Stadt	338	7	7	-	0	-

6. Gewässerflächen nach regionaler Gliederung in Schleswig-Holstein am 31.12.2019

Schl.-Nr.	Land KREISFREIE STADT Kreis Gemeinde	Bodenfläche insgesamt	Darunter				
			Gewässer	davon			
				Fließgewässer	Hafenbecken	stehendes Gewässer	Meer
Hektar							
61056	Kremperheide	398	8	1	-	7	-
61057	Krempermoor	155	12	2	-	10	-
61058	Kronsmoor	605	15	15	-	-	-
61059	Krummendiek	178	4	4	-	0	-
61060	Kudensee	304	37	37	-	-	-
61061	Lägerdorf	596	4	3	-	1	-
61062	Landrecht	413	11	10	-	0	-
61063	Landscheide	744	32	9	-	23	-
61064	Lockstedt	732	9	2	-	8	-
61065	Lohbarbek	624	11	10	-	1	-
61066	Looft	1 243	13	6	-	7	-
61067	Mehlbek	892	6	3	-	3	-
61068	Moordiek	630	8	8	-	-	-
61070	Moorhusen	467	10	10	-	0	-
61071	Mühlenbarbek	866	21	12	-	8	-
61072	Münsterdorf	512	17	14	0	3	-
61073	Neuenbrook	1 432	25	23	-	2	-
61074	Neuendorf b. Elmshorn	1 579	129	128	-	1	-
61076	Nienbüttel	416	3	0	-	3	-
61077	Nortorf	2 020	50	50	-	0	-
61078	Nutteln	697	6	5	-	2	-
61079	Oelixdorf	1 050	33	26	-	8	-
61080	Oeschebüttel	548	10	1	-	9	-
61081	Oldenborstel	424	4	2	-	2	-
61082	Oldendorf	1 035	23	10	-	14	-
61083	Ottenbüttel	1 006	9	6	-	3	-
61084	Peissen	1 017	9	6	-	3	-
61085	Pöschendorf	592	2	1	-	2	-
61086	Poyenberg	882	13	2	-	11	-
61087	Puls	1 090	5	2	-	3	-
61088	Quarnstedt	1 059	10	8	-	2	-
61089	Rade	392	3	2	-	1	-
61091	Reher	1 530	6	5	-	1	-
61092	Rethwisch	984	17	16	-	1	-
61093	Rosdorf	561	13	4	-	10	-
61095	Sankt Margarethen	1 279	211	207	-	4	-
61096	Sarlhusen	1 086	30	7	-	22	-
61097	Schenefeld	938	14	3	-	11	-
61098	Schlotfeld	480	3	2	-	1	-
61100	Silzen	669	4	2	-	2	-
61101	Sommerland	1 876	46	44	-	2	-
61102	Stördorf	741	32	30	-	2	-
61103	Störkathen	203	5	4	-	0	-
61104	Süderau	886	14	14	-	0	-
61105	Vaale	1 491	20	16	-	4	-
61106	Vaalermoor	622	7	7	-	1	-
61107	Wacken	710	20	2	-	17	-
61108	Warringholz	630	12	1	-	11	-

6. Gewässerflächen nach regionaler Gliederung in Schleswig-Holstein am 31.12.2019

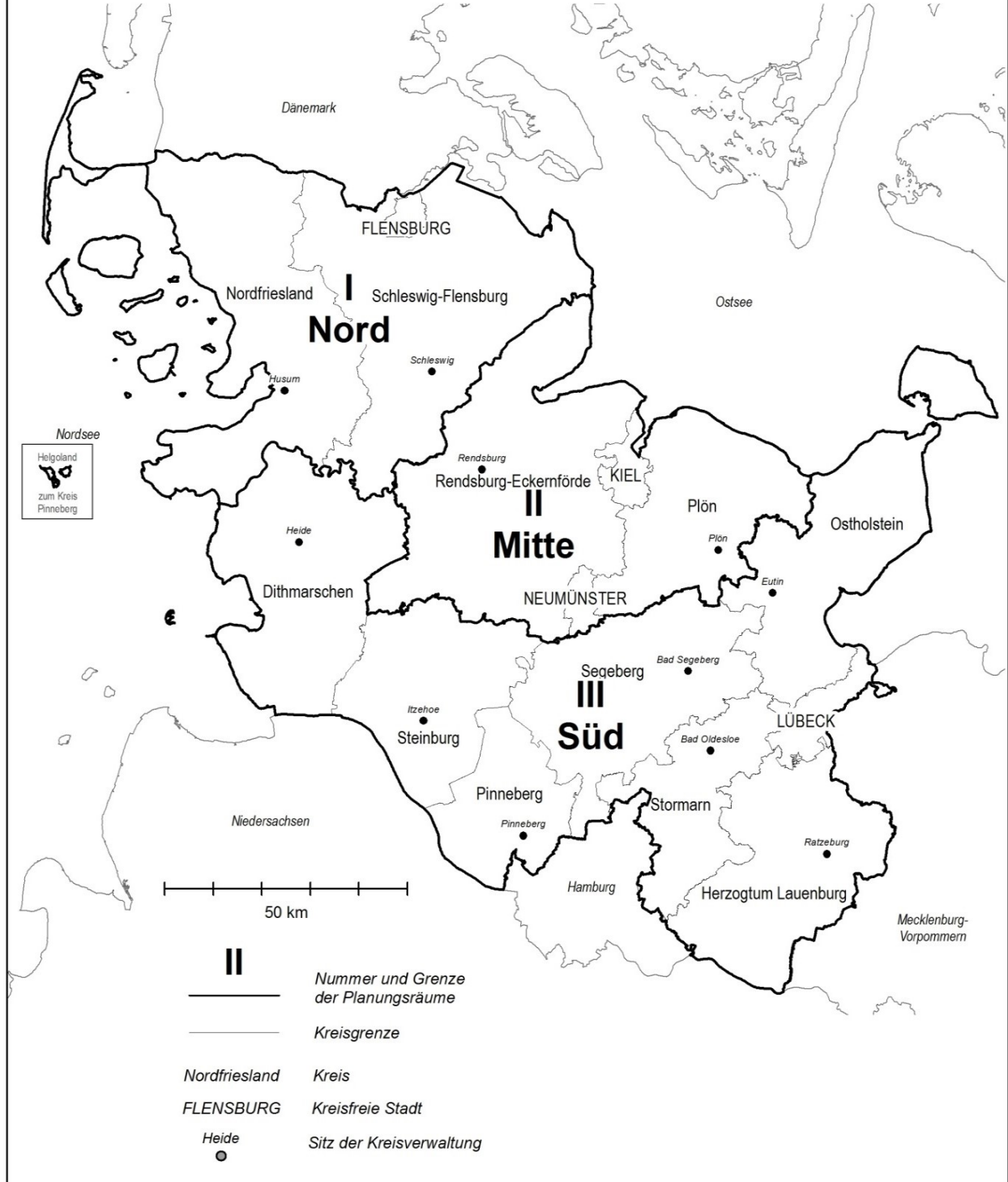
Schl.-Nr.	Land KREISFREIE STADT Kreis Gemeinde	Bodenfläche insgesamt	Darunter				
			Gewässer	davon			
				Fließgewässer	Hafenbecken	stehendes Gewässer	Meer
Hektar							
61109	Westermoor	944	30	30	-	0	-
61110	Wewelsfleth	2 454	767	761	4	2	-
61111	Wiedenborstel	452	4	0	-	4	-
61112	Willenscharen	761	15	12	-	4	-
61113	Wilster, Stadt	271	8	7	-	1	-
61114	Winseldorf	562	10	9	-	1	-
61115	Wittenbergen	459	14	14	-	-	-
61116	Wrist	1 012	25	24	-	1	-
61117	Wulfsmoor	878	10	10	-	0	-
61118	Kollmar	3 282	784	779	1	4	-
61119	Neuendorf-Sachsenbande	1 930	21	20	-	0	-
062	Stormarn	76 617	1 203	264	-	939	-
62001	Ahrensburg, Stadt	3 529	82	7	-	76	-
62003	Badendorf	611	3	1	-	2	-
62004	Bad Oldesloe, Stadt	5 259	80	40	-	40	-
62005	Bargfeld-Stegen	1 782	32	7	-	25	-
62006	Bargteheide, Stadt	1 582	13	2	-	11	-
62008	Barnitz	1 180	21	18	-	3	-
62009	Barsbüttel	2 468	17	3	-	13	-
62011	Braak	751	4	1	-	3	-
62014	Delingsdorf	809	11	1	-	10	-
62016	Elmenhorst	1 493	10	2	-	8	-
62018	Glinde, Stadt	1 121	11	3	-	8	-
62019	Grabau	914	50	1	-	49	-
62020	Grande	786	17	2	-	15	-
62021	Grönwohld	979	42	4	-	38	-
62022	Großensee	1 210	85	3	-	82	-
62023	Großhansdorf	1 120	23	2	-	21	-
62025	Hamberge	674	6	2	-	4	-
62026	Hamfelde	272	6	1	-	5	-
62027	Hammoor	782	6	2	-	5	-
62031	Heidekamp	349	2	1	-	1	-
62032	Heilshoop	850	24	5	-	20	-
62033	Hohenfelde	163	2	0	-	2	-
62035	Hoisdorf	1 604	35	1	-	34	-
62036	Jersbek	1 791	11	3	-	8	-
62039	Klein Wesenberg	874	15	12	-	2	-
62040	Köthel	385	5	1	-	3	-
62045	Lütjensee	1 405	55	2	-	53	-
62046	Meddewade	310	7	6	-	0	-
62048	Mönkhagen	731	6	3	-	2	-
62050	Neritz	466	8	3	-	4	-
62051	Nienwohld	919	5	5	-	0	-
62053	Oststeinbek	1 136	15	3	-	13	-
62056	Pölit	1 296	9	4	-	6	-
62058	Rausdorf	487	3	1	-	2	-
62059	Rehhorst	1 618	13	8	-	5	-
62060	Reinbek, Stadt	3 126	29	9	-	20	-

6. Gewässerflächen nach regionaler Gliederung in Schleswig-Holstein am 31.12.2019

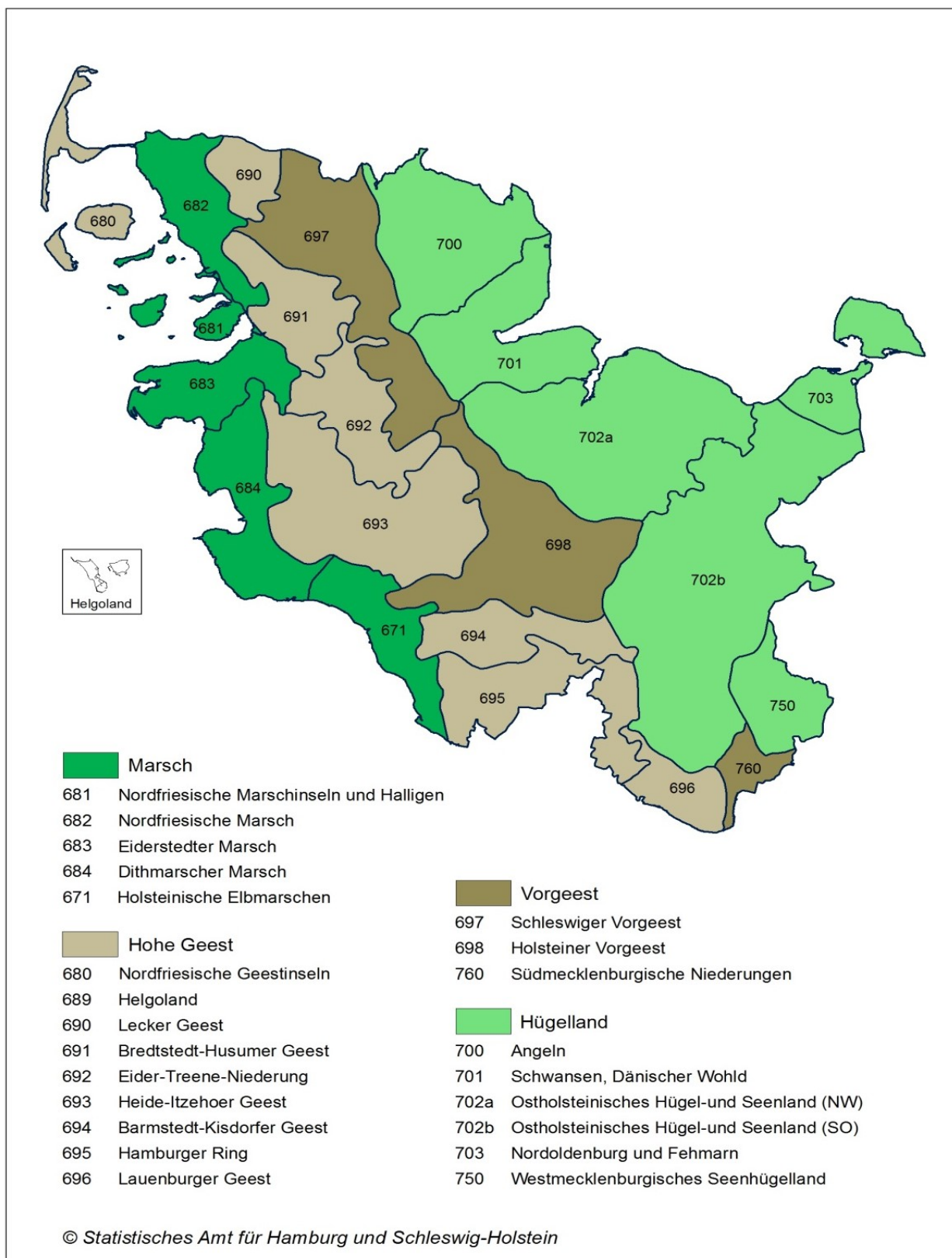
Schl.-Nr.	Land KREISFREIE STADT Kreis Gemeinde	Bodenfläche insgesamt	Darunter				
			Gewässer	davon			
				Fließgewässer	Hafenbecken	stehendes Gewässer	Meer
Hektar							
62061	Reinfeld (Holstein), Stadt	1 737	78	6	-	73	-
62062	Rethwisch	1 324	4	1	-	2	-
62065	Rümpel	1 589	18	8	-	10	-
62069	Siek	1 247	12	1	-	11	-
62071	Stapelfeld	1 012	4	0	-	4	-
62076	Tangstedt	3 981	37	16	-	21	-
62078	Todendorf	1 281	8	4	-	4	-
62081	Tremsbüttel	1 033	10	5	-	5	-
62082	Trittau	2 858	94	6	-	88	-
62083	Westerau	1 537	19	4	-	16	-
62086	Witzhave	787	9	5	-	5	-
62087	Zarpen	1 169	30	4	-	26	-
62088	Brunsbek	1 442	16	1	-	15	-
62089	Lasbek	1 240	13	3	-	10	-
62090	Ammersbek	1 771	26	5	-	20	-
62091	Steinburg	2 390	13	4	-	9	-
62092	Travenbrück	2 647	35	14	-	20	-
62093	Feldhorst	1 548	9	6	-	3	-
62094	Wesenberg	1 194	4	2	-	2	-

Planungsräume Schleswig-Holstein

Stand: 01.01.2014



Hauptnatur- und Naturräume in Schleswig-Holstein



7. Siedlungs- und Verkehrsfläche in Schleswig-Holstein

7.1 in der Systematik des ALB¹ in Hektar von 1993 bis 2015

Jahr	Bodenfläche insgesamt	Siedlungs- und Verkehrsfläche	davon				
			Gebäude- und Freifläche	Betriebsfläche ohne Abbauland	Erholungsfläche	Verkehrsfläche	Friedhofsfläche
			(100/200)	(300-310)	(400)	(500)	(940)
Hektar							
1993	1 573 100	165 100	86 200	4 800	10 500	62 400	1 300
1997	1 577 100	170 000	90 100	5 200	10 500	63 000	1 300
2001	1 576 300	176 000	97 200	3 800	10 300	63 500	1 300
2004	1 576 329	188 368	106 149	3 103	12 985	64 910	1 221
2005	1 579 885	189 997	106 726	3 142	13 154	65 733	1 242
2006	1 579 894	192 382	107 324	3 022	13 750	67 069	1 217
2007	1 579 907	195 095	107 755	2 907	14 778	68 399	1 255
2008	1 579 919	196 230	108 556	2 992	14 784	68 634	1 264
2009	1 579 907	197 450	109 521	3 041	14 868	68 755	1 265
2010	1 579 925	198 553	110 339	3 079	14 997	68 860	1 278
2011	1 579 957	200 296	108 409	3 906	17 088	69 570	1 322
2012	1 580 004	201 142	108 758	4 176	17 230	69 655	1 324
2013	1 580 007	202 132	109 405	4 292	17 466	69 641	1 327
2014	1 580 299	203 197	110 031	4 361	17 709	69 769	1 328
2015	1 580 300	204 206	110 709	4 410	17 819	69 935	1 333

¹ Datenausgabe nach der Systematik des Automatisierten Liegenschaftsbuches

7.2 nach der Systematik des ALKIS² in Hektar seit 2016

Jahr	Bodenfläche insgesamt	darunter					nachrichtlich: Siedlungs- und Verkehrsfläche ³ (Spalte 2 abzüglich Spalte 4 und 5)
		Fläche für Siedlung und Verkehr	davon				
			Siedlung	darunter		Verkehr	
				Bergbaubetrieb	Tagebau, Grube, Steinbruch		
(10000+20000)	(10000)	(14000)	(15000)	(20000)	Hektar		
2016	1 580 420	209 058	140 106	-	4 507	68 952	204 551
2017	1 580 428	210 340	141 375	-	4 566	68 965	205 774
2018	1 580 430	211 461	142 436	-	4 536	69 025	206 925
2019	1 580 054	212 081	143 010	-	4 512	69 070	207 569

² Amtliches Liegenschaftskatasterinformationssystem: Die Zahlen beruhen rein auf den geometrischen Daten der Geovermessung.

Die tatsächliche Nutzung wurde überprüft und gegebenenfalls aktualisiert. Die Daten sind nicht eindeutig mit denen der ALB-basierten Vorjahre vergleichbar.

³ Die hier nachgewiesene "Siedlungs- und Verkehrsfläche" dient der Berechnung des Nachhaltigkeitsindikators "Anstieg der Siedlungs- und Verkehrsfläche".

8. Nutzungsarten der Bodenflächen in den Planungsräumen, Naturräumen und Hauptnaturräumen in Schleswig-Holstein am 31.12.2019

Schl.- Nr.	Planungsraum Naturraum Hauptnaturraum	Bodenfläche insgesamt	Davon						
			Siedlung	darunter				Verkehr	darunter
				Wohnen	Gewerbe, Industrie	Sport, Freizeit, Erholung	Friedhof		
			(10000)	(11000)	(12000)	(18000)	(19000)	(20000)	(21000-23000)
Hektar									
Planungsräume									
I	Planungsraum I	420 785	30 505	14 458	4 316	3 150	224	18 437	16 141
II	Planungsraum II	346 366	31 625	14 751	4 398	4 619	340	14 500	13 243
III	Planungsraum III	812 903	80 881	39 226	11 400	11 016	766	36 133	33 593
Naturräume und Hauptnaturräume									
681	Nordfr.Marschins.u.Halligen	11 976	445	218	49	28	4	275	270
682	Nordfriesische Marsch	41 572	1 993	918	315	113	11	1 597	1 452
683	Eiderstedter Marsch	43 691	2 105	1 056	201	264	18	1 433	1 315
684	Dithmarscher Marsch	67 886	4 629	2 069	895	336	43	2 521	2 368
671	Holsteinische Elbmarschen	53 498	3 086	1 376	536	254	24	1 482	1 365
	Marsch zusammen	218 622	12 258	5 636	1 995	996	100	7 308	6 770
680	Nordfriesische Geestinseln	19 932	2 514	1 381	229	562	24	1 486	954
689	Helgoland	421	47	7	14	16	1	23	13
690	Lecker Geest	28 750	1 784	774	251	115	9	1 462	1 121
691	Bredstedt-Husumer Geest	54 620	4 349	2 114	567	454	31	2 464	2 326
692	Eider-Treene-Niederung	42 992	1 752	777	142	161	11	1 394	1 334
693	Heide-Itzehoeer Geest	142 461	10 925	5 250	1 473	980	103	6 131	5 700
694	Barmstedt-Kisdorfer Geest	44 779	4 569	2 169	585	636	34	1 991	1 916
695	Hamburger Ring	72 502	18 751	9 855	2 886	2 758	217	5 373	4 923
696	Lauenburger Geest	33 159	3 497	1 863	592	488	40	1 577	1 491
	Hohe Geest zusammen	439 616	48 187	24 190	6 739	6 169	471	21 903	19 779
697	Schleswiger Vorgeest	126 395	10 165	4 104	1 911	870	63	6 370	5 328
698	Holsteinische Vorgeest	116 971	11 775	5 224	1 899	1 445	114	5 622	5 203
760	Südmecklenburg. Niederungen	15 229	923	430	104	158	6	732	645
	Vorgeest zusammen	258 595	22 862	9 758	3 914	2 473	183	12 725	11 177
700	Angeln	95 785	8 484	4 479	1 224	778	87	3 983	3 709
701	Schwansen,Dänischer Wohld	79 519	6 159	2 902	614	1 105	44	2 616	2 515
703	Nordoldenburg u. Fehmarn	40 986	3 056	1 324	305	761	22	1 499	1 387
702a	Ostholst.Hügel-Seenld.(NW)	166 496	15 946	7 369	1 911	2 437	184	6 938	6 424
702b	Ostholst.Hügel-Seenld.(SO)	240 877	23 523	11 357	3 186	3 799	217	10 551	9 752
750	Westmecklenb.Seen-Hügelld.	39 559	2 535	1 419	224	267	21	1 549	1 465
	Hügelland zusammen	663 221	59 703	28 850	7 465	9 148	577	27 135	25 251
	Schleswig-Holstein	1 580 054	143 010	68 434	20 114	18 785	1 330	69 070	62 977

8. Nutzungsarten der Bodenflächen in den Planungsräumen, Naturräumen und Hauptnaturräumen in Schleswig-Holstein am 31.12.2019

Schl.- Nr.	Planungsraum Naturraum Hauptnaturraum	noch: Davon							Siedlungs- und Verkehrs- fläche	
		Vegetation	darunter			Gewässer	darunter			
			Landwirtschaft	Wald	Moor		Fließgewässer	Stehendes Gewässer		Meer
		(30000)	(31000)	(32000)	(35000)	(40000)	(41000)	(43000)		(44000)
Hektar										
Planungsräume										
I	Planungsraum I	351 202	312 993	23 097	2 298	20 641	5 884	5 814	8 598	48 192
II	Planungsraum II	278 356	232 439	37 634	3 459	21 884	3 236	15 812	1 955	45 199
III	Planungsraum III	661 859	538 761	101 860	3 041	34 030	18 356	14 126	973	114 178
Naturräume und Hauptnaturräume										
681	Nordfr.Marschins.u.Halligen	10 540	9 510	2	48	715	246	416	34	720
682	Nordfriesische Marsch	34 584	32 979	286	134	3 398	943	2 435	15	3 590
683	Eiderstedter Marsch	38 357	36 511	458	31	1 796	1 559	229	0	3 535
684	Dithmarscher Marsch	55 917	52 195	276	17	4 819	4 177	539	-	7 150
671	Holsteinische Elbmarschen	41 722	39 561	429	113	7 208	7 016	174	-	4 567
	Marsch zusammen	181 120	170 755	1 451	343	17 936	13 941	3 795	50	19 562
680	Nordfriesische Geestinseln	14 982	9 579	547	0	950	222	680	29	3 991
689	Helgoland	104	4	0	-	247	-	1	195	70
690	Lecker Geest	24 973	21 406	3 070	56	531	359	172	-	3 214
691	Bredstedt-Husumer Geest	47 007	42 104	3 545	376	800	575	202	-	6 717
692	Eider-Treene-Niederung	37 921	33 763	1 152	1 121	1 926	1 758	168	-	3 115
693	Heide-Itzehoer Geest	122 555	98 577	19 267	791	2 850	1 696	1 154	-	16 706
694	Barmstedt-Kisdorfer Geest	37 772	32 465	4 289	542	447	206	242	-	6 356
695	Hamburger Ring	46 880	37 113	7 966	251	1 498	886	570	-	23 606
696	Lauenburger Geest	27 307	16 761	10 368	6	778	603	161	-	4 999
	Hohe Geest zusammen	359 500	291 771	50 205	3 143	10 027	6 305	3 350	223	68 774
697	Schleswiger Vorgeest	107 614	94 087	10 412	1 555	2 246	1 265	870	68	15 925
698	Holsteinische Vorgeest	97 867	74 619	19 941	1 695	1 707	976	730	-	16 596
760	Südmecklenburg. Niederungen	13 148	7 857	5 006	37	426	149	277	-	1 584
	Vorgeest zusammen	218 629	176 563	35 358	3 286	4 379	2 390	1 878	68	34 105
700	Angeln	74 464	66 849	6 358	273	8 854	468	830	7 363	12 419
701	Schwansen,Dänischer Wohld	64 793	56 064	7 375	414	5 951	485	2 377	2 973	8 552
703	Nordoldenburg u. Fehmarn	34 633	32 086	617	39	1 798	173	901	467	4 536
702a	Ostholst.Hügel-Seenld.(NW)	128 996	108 144	17 793	850	14 615	921	12 824	71	22 157
702b	Ostholst.Hügel-Seenld.(SO)	197 436	161 423	32 648	290	9 366	2 632	6 332	311	33 487
750	Westmecklenb.Seen-Hügelld.	31 846	20 537	10 787	160	3 629	163	3 466	-	3 977
	Hügelland zusammen	532 168	445 104	75 578	2 027	44 214	4 842	26 730	11 185	85 129
	Schleswig-Holstein	1 291 417	1 084 193	162 592	8 799	76 556	27 477	35 752	11 525	207 569