

STATISTISCHE BERICHTE

Kennziffer: L II 7 - j 17 SH

Realsteuervergleich in Schleswig-Holstein 2017

Herausgegeben am: 7. März 2019



Impressum

Statistische Berichte

Herausgeber:

Statistisches Amt für Hamburg und Schleswig-Holstein

– Anstalt des öffentlichen Rechts –

Steckelhörn 12
20457 Hamburg

Auskunft zu dieser Veröffentlichung:

Wiebke Radtke

Telefon: 0431/6895-9257

E-Mail: finanzen@statistik-nord.de

Auskunftsdienst:

E-Mail: info@statistik-nord.de

Auskünfte: 040 42831-1766

Internet: www.statistik-nord.de

© Statistisches Amt für Hamburg und Schleswig-Holstein, Hamburg 2019
Auszugsweise Vervielfältigung und Verbreitung mit Quellenangabe gestattet.

Sofern in den Produkten auf das Vorhandensein von Copyrightrechten Dritter hingewiesen wird, sind die in deren Produkten ausgewiesenen Copyrightbestimmungen zu wahren. Alle übrigen Rechte bleiben vorbehalten.

Zeichenerklärung:

0	weniger als die Hälfte von 1 in der letzten besetzten Stelle, jedoch mehr als nichts
–	nichts vorhanden (genau Null)
...	Angabe fällt später an
·	Zahlenwert unbekannt oder geheim zu halten
×	Tabellenfach gesperrt, weil Aussage nicht sinnvoll
p	vorläufiges Ergebnis
r	berichtigtes Ergebnis
s	geschätztes Ergebnis
a. n. g.	anderweitig nicht genannt
u. dgl.	und dergleichen
()	Zahlenwert mit eingeschränkter Aussagefähigkeit
/	Zahlenwert nicht sicher genug

Differenzen zwischen der Gesamtzahl und der Summe der Teilzahlen entstehen durch unabhängige Rundungen.
Allen Rechnungen liegen ungerundete Zahlen zugrunde.

Inhaltsverzeichnis

	Seite
Erläuterungen	4
Tabellen	
1. Entwicklung des Realsteueristaufkommens und der Hebesätze	6
2. Gewerbesteuerumlage und Gemeindeanteil an den Gemeinschaftsteuern 2016 und 2017 nach Gemeindegrößenklassen	7
3. Realsteueraufbringungskraft und Steuereinnahmekraft 2016 und 2017 nach Gemeindegrößenklassen	7
4. Streuung der Hebesätze 2017 nach Gemeindegrößenklassen	8
5. Realsteueristaufkommen, Realsteueraufbringungskraft und Steuereinnahmekraft 2017	
5.1 nach Kreisen	10
5.2 nach Gemeindegrößenklassen	10
5.3 nach Gemeinden	14
Abbildungen	
1. Realsteueristaufkommen 2000 bis 2017 nach Steuerarten	6
2. Streuung der Hebesätze 2017 nach Steuerarten	9
3. Gewogener durchschnittlicher Hebesatz 2017 nach Steuerarten und Gemeindegrößenklassen	9
4. Entwicklung der gewogenen durchschnittlichen Hebesätze 2000 bis 2017 nach Steuerarten	9
5. Anteil des Realsteueristaufkommens und der Gemeindeanteile an den Gemeinschaftsteuern am kommunalen Steueraufkommen 2017	12
6. Anteil des Realsteueristaufkommens und der Gemeindeanteile an den Gemeinschaftsteuern am kommunalen Steueraufkommen 2017 nach Gemeindegrößenklassen	12
7. Realsteueraufbringungs- und Steuereinnahmekraft je Einwohner 2017 nach Gemeindegrößenklassen	13
8. Entwicklung der Realsteueraufbringungs- und Steuereinnahmekraft je Einwohner 2000 bis 2017	13

Erläuterungen

Rechtsgrundlagen

Rechtsgrundlage für den Realsteuervergleich ist § 4 des Gesetzes über die Statistiken der öffentlichen Finanzen und des Personals im öffentlichen Dienst (Finanz- und Personalstatistikgesetz – FPStatG) in der Fassung der Bekanntmachung vom 22. Februar 2006 (BGBl. I S. 438) nach dem Stand der jeweils letzten Änderung.

Datengrundlage und Berichtskreis

Die Angaben über das Realsteueristaufkommen und die Hebesätze werden im Rahmen der kommunalen vierteljährlichen Kassenstatistik erhoben. Für die Gewerbesteuerumlage sowie den Gemeindeanteil an der Einkommen- und an der Umsatzsteuer werden jedoch nicht die kassenmäßigen Ergebnisse zugrunde gelegt, sondern die Werte der Jahresschlussrechnung. Diese beinhalten die gezahlten Beträge für das jeweilige Rechnungsjahr einschließlich vorgenommener Schlussabrechnungen.

Da weder Kreis- noch Amtsverwaltungen Realsteuern erheben, beschränkt sich der Berichtskreis auf die kreisfreien Städte und die kreisangehörigen Gemeinden.

Berichtskreis Realsteuervergleich 2017

Gemeinden mit ... bis unter ... Einwohnern	Anzahl 31.12.2017	Bevölkerung 30.06.2017
Kreisfreie Städte		
50 000 - 100 000	2	166 529
200 000 - 500 000	2	463 874
Kreisangehörige Gemeinden		
unter 1 000	721	327 511
1 000 - 2 000	177	244 848
2 000 - 3 000	66	161 842
3 000 - 5 000	46	173 967
5 000 - 10 000	45	318 320
10 000 - 20 000	33	467 360
20 000 - 50 000	17	484 230
50 000 und mehr	1	78 407
Insgesamt	1 110	2 886 888

Ergebnisdarstellung

Gegenstand dieses Berichtes sind Angaben über die Istaufkommen, die Grundbeträge und die Hebesätze von Grundsteuer A, Grundsteuer B und der Gewerbesteuer. Darüber hinaus werden der Anteil der Gemeinden an der Einkommen- und Umsatzsteuer sowie die Gewerbesteuerumlage aller Gemeinden in Schleswig-Holstein dargestellt. Diese Daten bilden die Ausgangsbasis für die berechneten Steuerkraftzahlen.

Die Angaben werden nach Einzelgemeinden und für verschiedene Aggregationsebenen (kreisfreie Städte, kreisangehörige Gemeinden, Kreise und nach Gemeindegrößenklassen) ausgewiesen.

Neben den absoluten Beträgen werden auch Relativzahlen (Euro je Einwohner) und Streuungsangaben zu den Hebesätzen dargestellt.

Den Relativzahlen "Euro je Einwohner" liegt grundsätzlich die auf Basis des Zensus 2011 fortgeschriebene Bevölkerungszahl zum 30.06. des Berichtsjahres zugrunde. Die Zuordnung der Gemeinden zu den Größenklassen erfolgt ebenfalls nach der auf dieser Grundlage fortgeschriebenen Bevölkerungszahl zum 30.06. und nach dem Gebietsstand vom 31.12. des Berichtsjahres.

Begriffsbestimmungen

Realsteueristaufkommen

Das Realsteueristaufkommen setzt sich aus den Einnahmen der Grundsteuer A, der Grundsteuer B und der Gewerbesteuer (brutto) nach den Ergebnissen der vierteljährlichen Kassenstatistik zusammen.

Die Grundsteuer ist eine Gemeindesteuer. Sie wird auf den im Inland liegenden Grundbesitz erhoben und bleibt in vollem Umfang bei den Gemeinden, denen die Liegenschaften zuzuordnen sind. Unterschieden wird dabei zwischen land- und forstwirtschaftlichem Vermögen (Grundsteuer A) und unbebauten und bebauten Grundstücken, die nicht der Land- und Forstwirtschaft zuzuordnen sind (Grundsteuer B).

Die Gewerbesteuer ist ebenfalls eine Gemeindesteuer und die wichtigste originäre Einnahmequelle der Kommunen zur Finanzierung ihrer öffentlichen Aufgaben. Der Bund und die Länder werden durch eine Umlage am Gewerbesteueristaufkommen beteiligt. Steuergegenstand bei der Gewerbesteuer ist der Gewerbeertrag.

Die Istaufkommen ergeben sich durch die Anwendung der jeweiligen Hebesätze auf die vom Finanzamt festgesetzten Steuermessbeträge. Die jeweiligen Hebesätze werden durch Haushaltssatzung von den Gemeinden festgelegt.

Realsteuergrundbetrag

Die im Realsteuervergleich durchgeführten Berechnungen dienen dazu, vergleichbare Werte für die Kommunen darzustellen. Dabei stellen Steuermessbeträge vergleichbare Angaben über die Grundlage der Besteuerung dar. Da diese von den Finanzämtern festgesetzten Werte für den Realsteuervergleich nicht zur Verfügung stehen, werden ersatzweise Grundbeträge berechnet.

Der Grundbetrag der einzelnen Realsteuern ergibt sich, indem das jeweilige Istaufkommen durch den dazugehörigen Hebesatz dividiert wird (fiktiver Messbetrag). Für die Grundsteuer A und die Grundsteuer B wird der Grundbetrag gleich Null gesetzt, wenn im Berichtsjahr kein Hebesatz festgelegt wurde.

Die so berechneten Grundbeträge können von den Steuermessbeträgen abweichen, die als Ergebnis der Veranlagung für einen bestimmten Zeitraum festgesetzt werden. So können beispielsweise in den kassenmäßigen Steuereinnahmen der Gewerbesteuer neben den laufenden Vorauszahlungen für das betreffende Jahr auch periodenfremde Abschluss- oder Nachzahlungen für Vorjahre enthalten sein.

- **Realsteueraufbringungskraft**

Das Istaufkommen der Realsteuern wird durch die unterschiedlichen Hebesätze beeinflusst. Aus dem Realsteueristaufkommen einer Gemeinde lässt sich daher nicht ohne Weiteres eine Aussage über ihre Steuerkraft ableiten.

Zur Ermittlung der Realsteueraufbringungskraft werden daher die Grundbeträge der Grundsteuer A und B sowie der Gewerbesteuer mit den jeweiligen landesdurchschnittlichen Hebesätzen multipliziert und dann addiert. Die in dieser Form berechnete Realsteueraufbringungskraft stellt ein fiktives Istaufkommen dar. Sie gibt an, wie hoch das Realsteueristaufkommen gewesen wäre, wenn die einzelnen Gemeinden bei jeder Realsteuerart den gewogenen landesdurchschnittlichen Hebesatz angewandt hätten.

- **Gemeindeanteile an Gemeinschaftsteuern**

Die Gemeinden erhalten 15 Prozent des Aufkommens aus der Lohn- und veranlagten Einkommensteuer und 12 Prozent des Aufkommens aus der Abgeltungsteuer. Außerdem steht ihnen seit 1998 als Kompensation für den Wegfall der Gewerkekapitalsteuer ein Anteil von 2,2 Prozent am Umsatzsteueristaufkommen zu. Berechnungsgrundlage ist die Jahresschlussrechnung.

- **Gewerbesteuerumlage**

Vom Gewerbesteueristaufkommen führen die Gemeinden eine Umlage an Bund und Land ab. 2017 betrug die Gewerbesteuerumlage 68,5 Prozent des Grundbetrages der Gewerbesteuer. Berechnungsgrundlage ist die Jahresschlussrechnung.

- **Steuereinnahmekraft**

Während sich die Wirtschaftskraft einer Gemeinde in der Realsteueraufbringungskraft widerspiegelt, wird die gemeindliche Finanzkraft durch die Steuereinnahmekraft zum Ausdruck gebracht.

Die Realsteueraufbringungskraft wird hierbei um die Einnahmen aus dem Gemeindeanteil an der Einkommen- und Umsatzsteuer erhöht und um die abzuführende Gewerbesteuerumlage reduziert.

Vergleichbarkeit

Beim Vergleich der Angaben nach Gemeindegrößenklassen verschiedener Jahre ist zu beachten, dass die Zuordnung der einzelnen Städte und Gemeinden entsprechend der jeweiligen Einwohnerzahlen erfolgt und sich daher die Zugehörigkeit zu den Gemeindegrößenklassen ändern kann.

In diesem Bericht werden die Kennziffern Realsteueraufbringungs- und Steuereinnahmekraft in der beschriebenen Art ermittelt. Das Statistische Bundesamt berechnet die Kennziffern Realsteuerkraft und gemeindliche Steuerkraft analog, verwendet dabei allerdings nicht die durchschnittlichen Landeshebesätze des Berichtsjahres, sondern fiktive Werte. Sie betragen 180 Prozent bei der Grundsteuer A, 210 Prozent bei der Grundsteuer B und 250 Prozent bei der Gewerbesteuer. Diese fiktiven Hebesätze sind seit 1970 konstant gehalten worden, damit ein Vergleich der so gewonnenen Steuerkraftzahlen über einen relativ langen Zeitraum möglich ist (Quelle: Statistisches Bundesamt, Fachserie 14 Reihe 10.1).

Im Rahmen des Kommunalen Finanzausgleichs werden ebenfalls Steuerkraftzahlen und Steuerkraftmesszahlen ermittelt. Sie unterscheiden sich von den oben aufgeführten Kennzahlen dadurch, dass nicht mit landesdurchschnittlichen Hebesätzen wie beim Realsteuervergleich gerechnet wird, sondern mit durch das Innenministerium Schleswig-Holstein festgelegten Nivellierungshebesätzen.

Weitere Unterschiede zum Kommunalen Finanzausgleich ergeben sich aus der Verwendung von Bevölkerungszahlen verschiedener Stichtage und einer unterschiedlichen zeitlichen Abgrenzung der Gemeinschaft- und Realsteuern. Während beim Kommunalen Finanzausgleich die Bevölkerungszahlen vom 31.03. des Vorjahres zugrunde gelegt werden, gehen in den Realsteuervergleich die Bevölkerungszahlen vom 30.6. des Berichtsjahres ein. Weiterhin verwendet der Finanzausgleich die Real- und Gemeinschaftsteuern vom 01. Juli des vorvergangenen Jahres bis zum 30. Juni des Vorjahres.

Weitere Erläuterungen finden Sie in der Fachserie 14 Reihe 10.1 sowie dem Qualitätsbericht zum Realsteuervergleich des Statistischen Bundesamtes.

Fachserie 14 Reihe 10.1:

<https://www.destatis.de/DE/Publikationen/Thematisch/FinanzenSteuern/Steuern/Realsteuer/Realsteuervergleich.html>

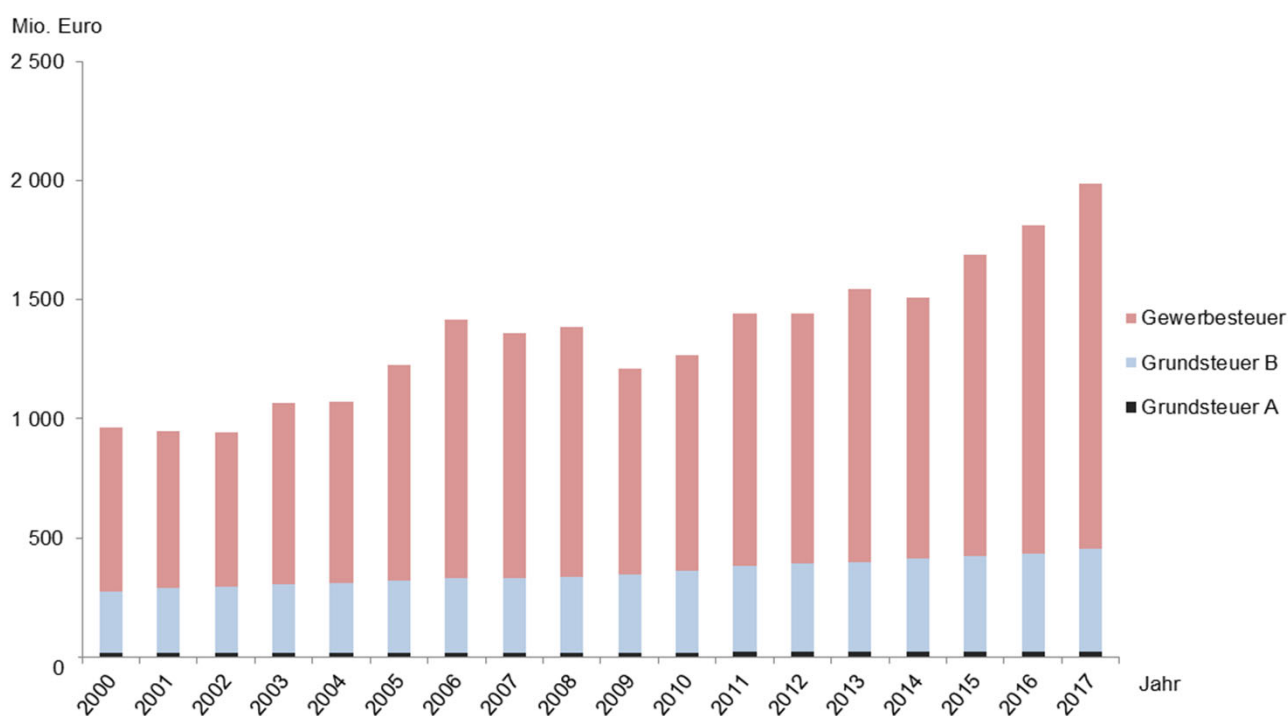
Qualitätsbericht zum Realsteuervergleich:

<https://www.destatis.de/DE/Publikationen/Qualitaetsbericht/FinanzenSteuern/Realsteuer.html>

1. Entwicklung des Realsteueristaufkommens und der Hebesätze

Jahr	Istaufkommen			Gewogene Durchschnittshebesätze		
	Grundsteuer		Gewerbsteuer	Grundsteuer		Gewerbsteuer
	A	B		A	B	
	1 000 Euro			%		
1950	12 140	19 230	18 349	175	225	276
1960	13 966	23 750	101 349	194	242	278
1970	14 791	42 990	152 112	199	247	284
1980	14 595	102 769	416 782	221	272	308
1990	15 456	156 612	493 746	225	276	322
2000	17 226	256 606	688 723	250	303	333
2001	17 560	271 745	657 524	256	309	338
2002	17 906	277 665	649 744	259	310	341
2003	18 261	285 253	762 928	262	311	342
2004	18 677	292 086	761 505	268	313	333
2005	18 783	301 425	904 895	270	315	337
2006	19 086	310 533	1 087 278	275	319	339
2007	19 065	314 205	1 026 623	276	321	336
2008	19 509	318 733	1 046 332	277	323	341
2009	19 602	328 476	860 621	279	328	338
2010	19 888	340 602	906 418	285	336	347
2011	20 312	363 918	1 056 742	294	355	356
2012	20 940	370 884	1 049 595	297	359	358
2013	21 149	378 126	1 145 706	301	363	364
2014	21 733	392 123	1 093 867	307	368	360
2015	22 027	403 509	1 261 707	314	376	368
2016	22 028	414 253	1 375 577	320	381	375
2017	22 660	431 032	1 533 530	324	390	378

Abbildung 1: Realsteueristaufkommen 2000 bis 2017 nach Steuerarten



2. Gewerbesteuerumlage und Gemeindeanteil an den Gemeinschaftsteuern 2016 und 2017 nach Gemeindegrößenklassen

Gemeinden mit ... bis unter ... Einwohnern	Gewerbesteuerumlage			Gemeindeanteil an Gemeinschaftsteuern		
	2016	2017		2016	2017	
	1 000 Euro	in % der Gewerbesteuer		1 000 Euro	Saldo ¹ in % der Gewerbesteuer	
Kreisfreie Städte						
50 000 - 100 000	16 131	16 342	16,69	64 505	72 401	57,24
200 000 - 500 000	34 859	35 126	15,21	195 446	219 429	79,79
Kreisangehörige Gemeinden						
unter 1 000	22 755	22 282	19,87	136 937	151 102	114,85
1 000 - 2 000	18 645	24 964	19,67	105 548	118 394	73,61
2 000 - 3 000	10 598	12 678	19,35	75 375	76 853	97,95
3 000 - 5 000	12 368	13 216	19,56	82 109	87 945	110,58
5 000 - 10 000	28 511	31 345	19,98	136 286	155 363	79,06
10 000 - 20 000	47 735	51 364	18,70	230 348	249 479	72,11
20 000 - 50 000	51 026	55 549	18,39	223 917	260 400	67,83
50 000 und mehr	10 034	15 379	15,57	47 754	53 433	38,53
Insgesamt	252 662	278 244	18,14	1 298 225	1 444 800	76,07

¹ Gemeindeanteil an Gemeinschaftsteuern minus Gewerbesteuerumlage

3. Realsteueraufbringungskraft und Steuereinnahmekraft 2016 und 2017 nach Gemeindegrößenklassen

Gemeinden mit ... bis unter ... Einwohnern	Realsteueraufbringungskraft		Steuereinnahmekraft		
	2016	2017	2016	2017	
	Euro je Einwohner				
Kreisfreie Städte					
50 000 - 100 000	667,25	693,89	960,18	1 030,52	148,51
200 000 - 500 000	533,50	543,62	880,67	940,93	173,09
Kreisangehörige Gemeinden					
unter 1 000	543,07	547,64	889,66	940,97	171,82
1 000 - 2 000	587,17	729,19	950,11	1 110,77	152,33
2 000 - 3 000	494,44	588,32	868,13	984,85	167,40
3 000 - 5 000	549,22	584,78	948,60	1 014,34	173,46
5 000 - 10 000	659,93	702,00	1 008,03	1 091,61	155,50
10 000 - 20 000	706,41	770,91	1 093,81	1 194,81	154,99
20 000 - 50 000	761,01	790,90	1 139,77	1 213,95	153,49
50 000 und mehr	873,89	1 248,90	1 365,60	1 734,25	138,86
Insgesamt	633,08	688,36	998,83	1 092,45	158,70

4. Streuung der Hebesätze 2017 nach Gemeindegrößenklassen

Gemeinden mit ... bis unter ... Einwohnern	Anzahl der Gemeinden		Davon erheben Gemeinden nach einem Hebesatz von														Gewogener Ø Hebesatz
	Ins- gesamt	mit Hebe- satz	1	126	151	176	201	226	251	276	301	326	351	376	401	über 475	
			bis														
			125	150	175	200	225	250	275	300	325	350	375	400	475		
%																	
Grundsteuer A																	
Kreisfreie Städte																	
50 000 - 100 000	2	2	-	-	-	-	-	-	-	-	-	-	-	-	1	-	1
200 000 - 500 000	2	2	-	-	-	-	-	-	-	-	-	-	-	-	2	-	-
Kreisangehörige Gemeinden																	
unter 1 000	721	717	5	5	-	6	15	29	79	172	170	121	92	22	-	1	
1 000 - 2 000	177	176	-	-	-	1	1	3	8	28	42	50	35	8	-	-	
2 000 - 3 000	66	66	-	-	-	-	-	-	4	7	13	18	18	4	2	-	
3 000 - 5 000	46	46	-	-	-	-	-	1	2	3	12	13	14	-	1	-	
5 000 - 10 000	45	45	-	-	-	-	-	1	-	3	7	9	19	5	1	-	
10 000 - 20 000	33	33	-	-	-	-	1	-	1	-	2	8	8	10	3	-	
20 000 - 50 000	17	17	-	-	-	-	-	-	-	-	3	3	4	7	-	-	
50 000 und mehr	1	1	-	-	-	-	-	-	-	1	-	-	-	-	-	-	
Insgesamt	1 110	1 105	5	5	-	7	17	34	94	214	249	222	190	59	7	2	
Anteil in %		100	0,5	0,5	-	0,6	1,5	3,1	8,5	19,4	22,5	20,1	17,2	5,3	0,6	0,2	
Kumuliert in %			0,5	0,9	0,9	1,5	3,1	6,2	14,7	34,0	56,6	76,7	93,8	99,2	99,8	100	
Grundsteuer B																	
Kreisfreie Städte																	
50 000 - 100 000	2	2	-	-	-	-	-	-	-	-	-	-	-	-	-	2	
200 000 - 500 000	2	2	-	-	-	-	-	-	-	-	-	-	-	-	-	2	
Kreisangehörige Gemeinden																	
unter 1 000	721	716	5	5	-	6	11	29	75	169	174	109	25	108	-	-	
1 000 - 2 000	177	177	-	-	-	1	-	3	7	29	43	45	11	35	3	-	
2 000 - 3 000	66	66	-	-	-	-	-	-	4	7	13	17	3	20	2	-	
3 000 - 5 000	46	46	-	-	-	-	-	-	1	4	12	9	6	13	1	-	
5 000 - 10 000	45	45	-	-	-	-	-	-	1	3	4	8	6	21	1	1	
10 000 - 20 000	33	33	-	-	-	-	-	1	1	-	-	9	-	17	5	-	
20 000 - 50 000	17	17	-	-	-	-	-	-	-	-	3	2	1	9	2	-	
50 000 und mehr	1	1	-	-	-	-	-	-	-	-	-	-	-	-	1	-	
Insgesamt	1 110	1 105	5	5	-	7	11	33	89	212	249	199	52	223	15	5	
Anteil in %		100	0,5	0,5	-	0,6	1,0	3,0	8,1	19,2	22,5	18,0	4,7	20,2	1,4	0,5	
Kumuliert %			0,5	0,9	0,9	1,5	2,5	5,5	13,6	32,8	55,3	73,3	78,0	98,2	99,5	100	
Gewerbesteuer																	
Kreisfreie Städte																	
50 000 - 100 000	2	2	-	-	-	-	-	-	-	-	-	-	-	-	2	-	
200 000 - 500 000	2	2	-	-	-	-	-	-	-	-	-	-	-	-	2	-	
Kreisangehörige Gemeinden																	
unter 1 000	721	721	-	-	-	-	-	3	5	62	214	210	116	109	2	-	
1 000 - 2 000	177	177	-	-	-	-	-	-	1	9	38	63	38	27	1	-	
2 000 - 3 000	66	66	-	-	-	-	-	-	-	1	7	21	22	15	-	-	
3 000 - 5 000	46	46	-	-	-	-	-	-	1	-	8	13	17	7	-	-	
5 000 - 10 000	45	45	-	-	-	-	-	-	-	2	6	9	22	6	-	-	
10 000 - 20 000	33	33	-	-	-	-	-	-	-	-	1	5	12	15	-	-	
20 000 - 50 000	17	17	-	-	-	-	-	-	-	-	1	3	5	8	-	-	
50 000 und mehr	1	1	-	-	-	-	-	-	-	-	-	-	-	-	1	-	
Insgesamt	1 110	1 110	-	-	-	-	-	3	7	74	275	324	232	187	8	-	
Anteil in %		100	-	-	-	-	-	0,3	0,6	6,7	24,8	29,2	20,9	16,8	0,7	-	
Kumuliert %			-	-	-	-	-	0,3	0,9	7,6	32,3	61,5	82,4	99,3	100	100	

Abbildung 2: Streuung der Hebesätze 2017 nach Steuerarten

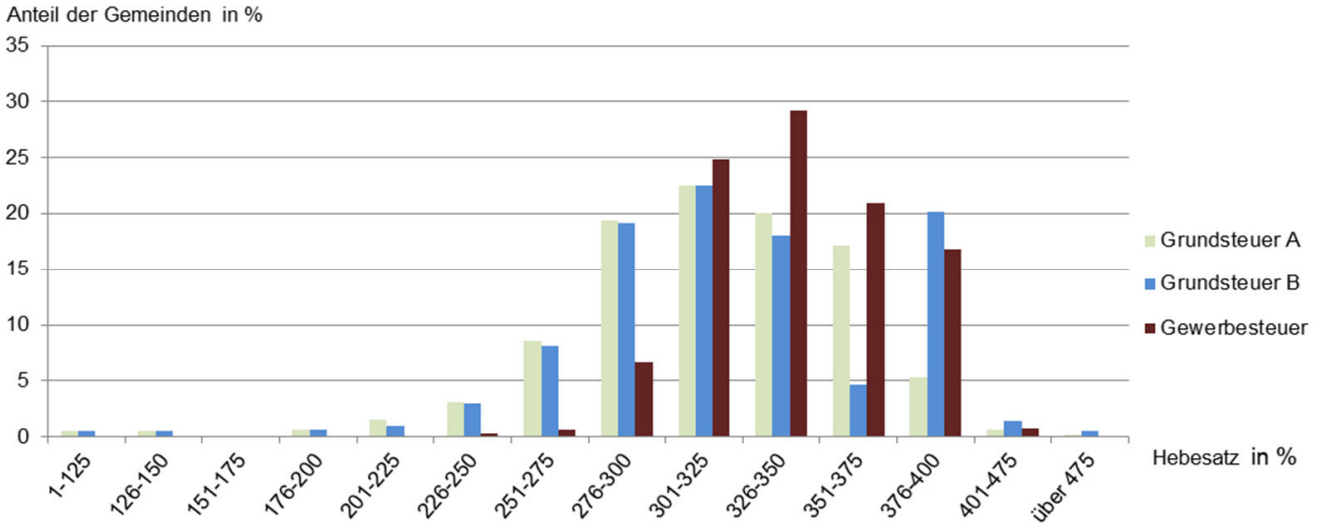


Abbildung 3: Gewogener durchschnittlicher Hebesatz 2017 nach Steuerarten und Gemeindegrößenklassen

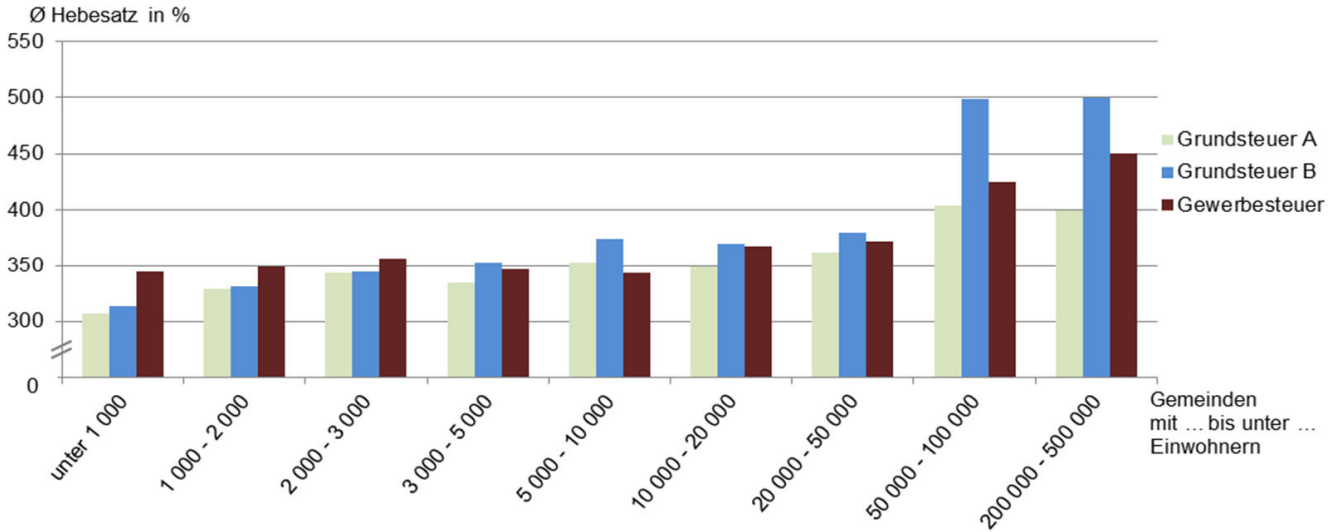
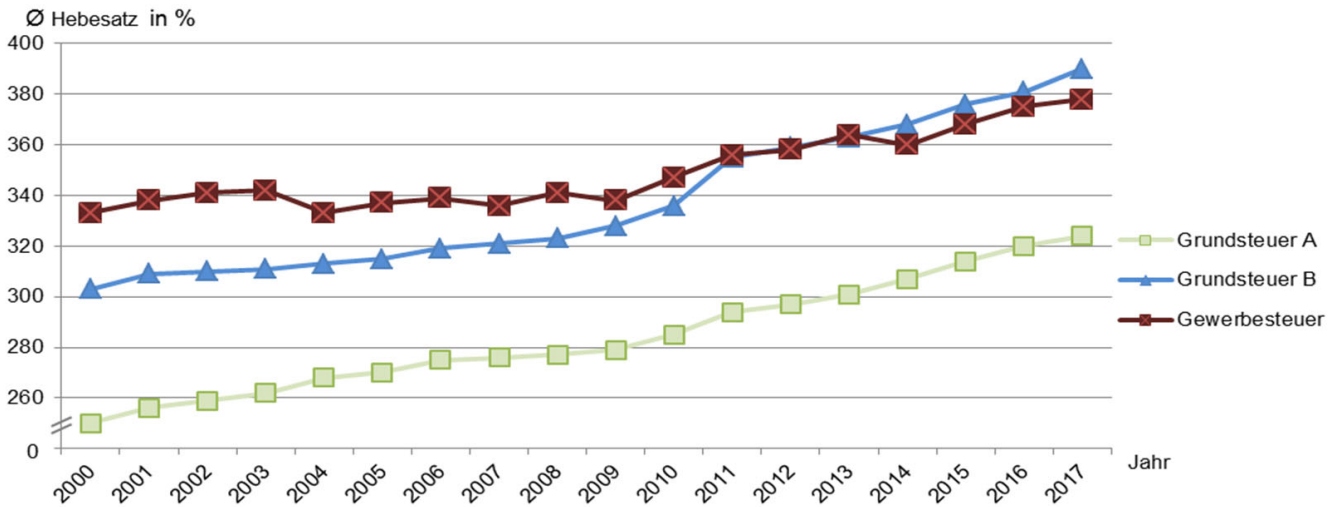


Abbildung 4: Entwicklung der gewogenen durchschnittlichen Hebesätze 2000 bis 2017 nach Steuerarten



5. Realsteueristaufkommen, Realsteueraufbringungskraft und Steuereinnahmekraft 2017

5.1 nach Kreisen

Nr.	KREISFREIE STADT Kreis	Grundsteuer A			Grundsteuer B			Gewerbsteuer			Realsteuer- istaufkommen Euro
		Istaufkommen	Hebesatz	Grundbetrag	Istaufkommen	Hebesatz	Grundbetrag	Istaufkommen	Hebesatz	Grundbetrag	
		Euro	%	Euro	Euro	%	Euro	Euro	%	Euro	
001	FLensburg	40 930	690	5 932	21 117 985	600	3 519 664	46 826 492	410	11 421 096	67 985 407
002	KIEL	91 881	400	22 970	38 277 959	500	7 655 592	125 166 362	450	27 814 747	163 536 202
003	LÜBECK	191 653	400	47 913	36 246 530	500	7 249 306	105 827 925	450	23 517 317	142 266 108
004	NEUMÜNSTER	59 832	390	15 342	14 235 554	480	2 965 740	51 109 270	410	12 465 676	65 404 656
	KREISFREIE STÄDTE	384 296	417	92 157	109 878 028	514	21 390 302	328 930 049	437	75 218 835	439 192 373
051	Dithmarschen	2 210 177	310	712 298	17 407 729	356	4 883 348	86 456 930	362	23 879 080	106 074 836
053	Hzgt. Lauenburg	1 318 823	298	442 492	26 581 115	373	7 128 968	79 875 862	370	21 617 110	107 775 800
054	Nordfriesland	2 998 333	327	915 691	27 632 772	349	7 923 782	118 570 510	363	32 704 648	149 201 615
055	Ostholstein	2 335 202	349	669 404	29 740 332	358	8 310 249	84 755 197	352	24 108 184	116 830 731
056	Pinneberg	1 476 423	325	453 714	47 054 247	364	12 925 033	234 190 565	365	64 076 036	282 721 235
057	Plön	1 633 517	317	515 088	17 575 917	356	4 934 813	35 797 744	356	10 061 737	55 007 178
058	Rendsburg-Eckernförde	3 019 729	325	930 138	34 051 416	351	9 696 499	101 385 114	350	29 003 429	138 456 259
059	Schleswig-Flensburg	2 883 526	329	875 413	26 835 496	368	7 282 469	82 475 884	363	22 747 712	112 194 906
060	Segeberg	1 715 403	316	542 210	38 374 071	362	10 595 267	167 746 131	396	42 350 836	207 835 605
061	Steinburg	1 460 392	306	477 448	18 336 979	351	5 217 835	52 192 267	354	14 741 494	71 989 638
062	Stormarn	1 224 234	338	361 731	37 563 803	363	10 349 898	161 154 194	354	45 522 797	199 942 231
	Kreise	22 275 759	323	6 895 628	321 153 877	360	89 248 160	1 204 600 398	364	330 813 062	1 548 030 034
	Insgesamt	22 660 055	324	6 987 785	431 031 905	390	110 638 462	1 533 530 447	378	406 031 897	1 987 222 407

5.2 nach Gemeindegrößenklassen

Gemeinden mit ... bis unter ... Einwohnern	Grundsteuer A			Grundsteuer B			Gewerbsteuer			Realsteuer- istaufkommen Euro
	Istaufkommen	Hebesatz	Grundbetrag	Istaufkommen	Hebesatz	Grundbetrag	Istaufkommen	Hebesatz	Grundbetrag	
	Euro	%	Euro	Euro	%	Euro	Euro	%	Euro	
Kreisfreie Städte										
50 000 - 100 000	100 762	474	21 273	35 353 539	545	6 485 405	97 935 762	410	23 886 771	133 390 063
200 000 - 500 000	283 534	400	70 884	74 524 489	500	14 904 898	230 994 287	450	51 332 064	305 802 310
Kreisangehörige Gemeinden										
unter 1 000	10 586 300	307	3 445 109	36 402 393	314	11 588 085	112 161 944	344	32 577 021	159 150 637
1 000 - 2 000	4 797 458	329	1 456 296	30 929 056	331	9 350 964	126 925 895	349	36 375 860	162 652 409
2 000 - 3 000	2 048 781	343	597 285	21 132 215	345	6 132 358	65 518 037	357	18 371 744	88 699 033
3 000 - 5 000	1 306 024	335	389 521	24 396 485	352	6 924 509	67 581 854	347	19 458 443	93 284 363
5 000 - 10 000	1 445 445	352	410 867	47 346 379	374	12 673 303	156 873 170	343	45 740 465	205 664 994
10 000 - 20 000	1 522 042	349	436 645	72 843 647	370	19 677 476	274 741 759	368	74 721 657	349 107 448
20 000 - 50 000	526 971	362	145 659	74 327 577	380	19 541 434	302 023 182	372	81 119 110	376 877 730
50 000 und mehr	42 738	300	14 246	13 776 125	410	3 360 030	98 774 557	440	22 448 763	112 593 420

Noch: 5. Realsteueristaufkommen, Realsteueraufbringungskraft und Steuereinnahmekraft 2017

noch: 5.1 nach Kreisen

Nr.	KREISFREIE STADT Kreis	Realsteueraufbringungskraft		Gemeindeanteil an		Gewerbe- steuer- umlage	Steuer- einnahme- kraft	Realsteuer-		Steuer- einnahme- kraft	Einwohner am 30.06.2017
		Insgesamt	Gewerbe- steuer	der Einkommen- steuer	der Umsatz- steuer			istauf- kommen	aufbrin- gungskraft		
001	FLensburg	56 867 368	43 136 015	32 874 919	6 910 894	7 822 826	88 830 355	774,59	647,91	1 012,08	87 770
002	KIEL	134 952 334	105 052 736	98 982 832	21 696 130	19 053 098	236 578 198	661,73	546,07	957,28	247 135
003	LÜBECK	117 219 543	88 821 892	81 281 170	17 469 063	16 073 140	199 896 636	656,39	540,83	922,29	216 739
004	NEUMÜNSTER	58 685 117	47 081 259	26 758 440	5 857 022	8 518 936	82 781 643	830,44	745,12	1 051,08	78 759
	KREISFREIE STÄDTE	367 724 362	284 091 901	239 897 361	51 933 109	51 468 000	608 086 832	696,69	583,32	964,60	630 403
051	Dithmarschen	111 522 907	90 188 224	48 878 663	6 243 013	16 327 928	150 316 655	793,47	834,23	1 124,42	133 684
053	Hzgt. Lauenburg	110 853 427	81 645 053	93 111 389	7 067 854	14 800 899	196 231 771	550,78	566,51	1 002,84	195 677
054	Nordfriesland	157 360 616	123 521 263	61 820 043	9 000 158	22 459 824	205 720 993	900,75	950,00	1 241,96	165 642
055	Ostholstein	125 599 833	91 053 521	82 355 903	8 420 097	16 647 549	199 728 284	581,45	625,09	994,01	200 931
056	Pinneberg	293 832 399	242 006 978	169 780 209	15 546 549	43 971 561	435 187 596	906,99	942,64	1 396,12	311 713
057	Plön	58 897 562	38 001 892	58 072 679	3 777 072	6 889 275	113 858 038	427,20	457,41	884,24	128 763
058	Rendsburg-Eckernförde	150 334 691	109 542 234	125 686 932	10 625 354	19 961 594	266 685 383	507,17	550,68	976,87	272 999
059	Schleswig-Flensburg	117 125 466	85 915 194	75 717 966	7 100 896	15 591 675	184 352 653	562,74	587,47	924,66	199 373
060	Segeberg	202 989 639	159 953 682	136 531 115	15 532 008	28 863 763	326 188 999	760,56	742,82	1 193,66	273 268
061	Steinburg	77 552 962	55 676 735	55 748 114	7 153 154	10 077 292	130 376 938	545,09	587,21	987,18	132 070
062	Stormarn	213 428 545	171 933 770	139 971 125	14 829 261	31 185 104	337 043 827	824,96	880,61	1 390,65	242 365
	Kreise	1 619 498 045	1 249 438 546	1 047 674 138	105 295 416	226 776 464	2 545 691 135	686,04	717,71	1 128,17	2 256 485
	Insgesamt	1 987 222 407	1 533 530 447	1 287 571 499	157 228 525	278 244 464	3 153 777 967	688,36	688,36	1 092,45	2 886 888

noch: 5.2 nach Gemeindegrößenklassen

Gemeinden mit ... bis unter ... Einwohnern	Realsteueraufbringungskraft		Gemeindeanteil an		Gewerbe- steuer- umlage	Steuer- einnahme- kraft	Realsteuer-		Steuer- einnahme- kraft	Einwohner am 30.06.2017
	Insgesamt	Gewerbe- steuer	der Einkommen- steuer	der Umsatz- steuer			istauf- kommen	aufbrin- gungskraft		
Kreisfreie Städte										
50 000 - 100 000	115 552 485	90 217 274	59 633 359	12 767 916	16 341 762	171 611 998	801,00	693,89	1 030,52	166 529
200 000 - 500 000	252 171 877	193 874 627	180 264 002	39 165 193	35 126 238	436 474 834	659,24	543,62	940,93	463 874
Kreisangehörige Gemeinden										
unter 1 000	179 356 619	123 039 233	142 769 287	8 332 446	22 281 900	308 176 452	485,94	547,64	940,97	327 511
1 000 - 2 000	178 539 496	137 386 962	112 141 024	6 252 613	24 963 589	271 969 544	664,30	729,19	1 110,77	244 848
2 000 - 3 000	95 215 409	69 387 723	72 408 641	4 444 024	12 678 476	159 389 598	548,06	588,32	984,85	161 842
3 000 - 5 000	101 732 100	73 492 045	82 381 140	5 564 240	13 216 324	176 461 156	536,22	584,78	1 014,34	173 967
5 000 - 10 000	223 461 645	172 755 875	141 003 892	14 359 587	31 344 598	347 480 526	646,10	702,00	1 091,61	318 320
10 000 - 20 000	360 290 762	282 214 123	223 746 322	25 732 843	51 363 803	558 406 124	746,98	770,91	1 194,81	467 360
20 000 - 50 000	382 979 509	306 376 484	227 902 988	32 497 197	55 549 251	587 830 443	778,30	790,90	1 213,95	484 230
50 000 und mehr	97 922 505	84 786 101	45 320 844	8 112 466	15 378 523	135 977 292	1 436,01	1 248,90	1 734,25	78 407

Abbildung 5: Anteil des Realsteueristaufkommens und der Gemeindeanteile an den Gemeinschaftsteuern am kommunalen Steueraufkommen² 2017

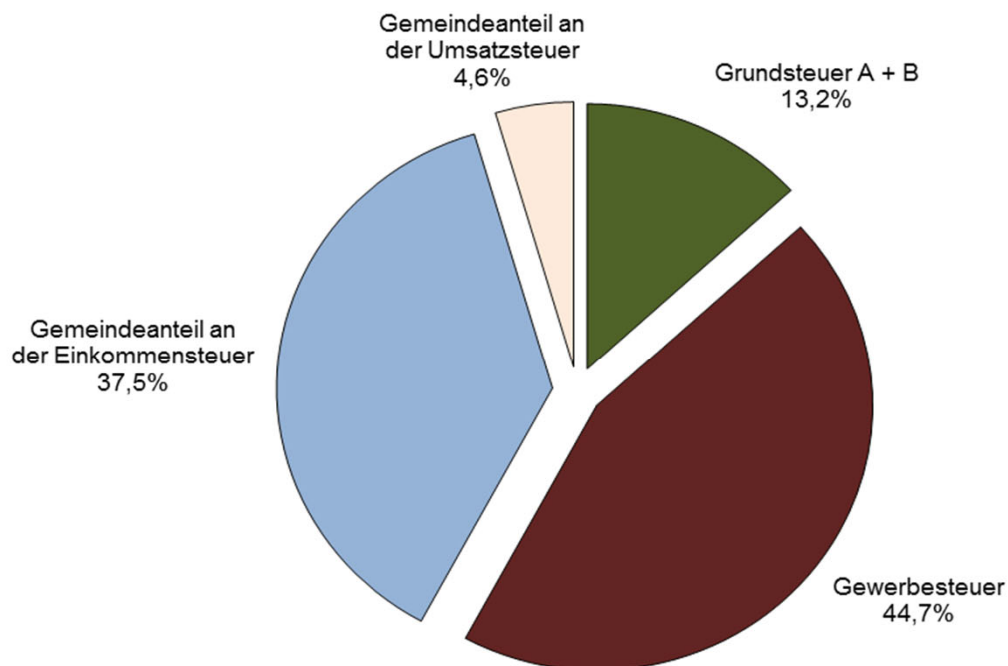
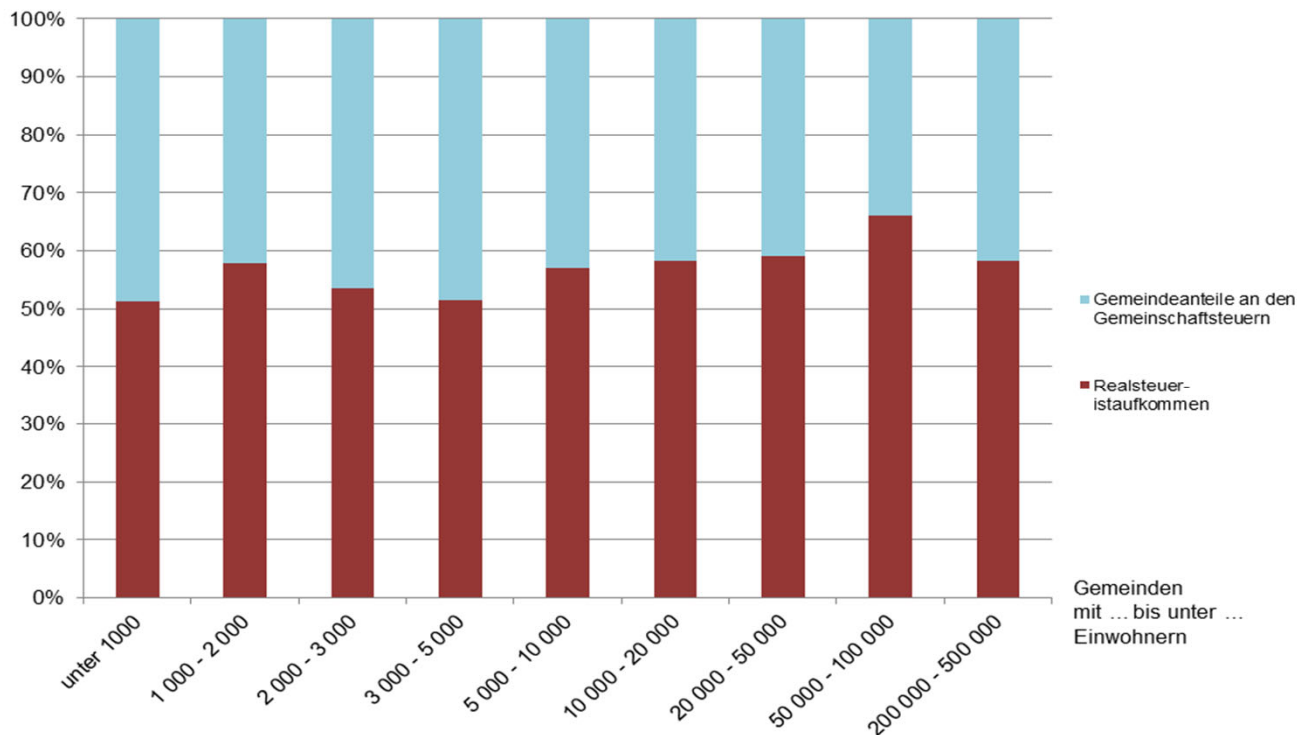


Abbildung 6: Anteil des Realsteueristaufkommens und der Gemeindeanteile an den Gemeinschaftsteuern am kommunalen Steueraufkommen² 2017 nach Gemeindegrößenklassen



² ohne sonstige Gemeindesteuern und steuerähnliche Einnahmen

**Abbildung 7: Realsteueraufbringungs- und Steuereinnahmekraft je Einwohner 2017
nach Gemeindegrößenklassen**

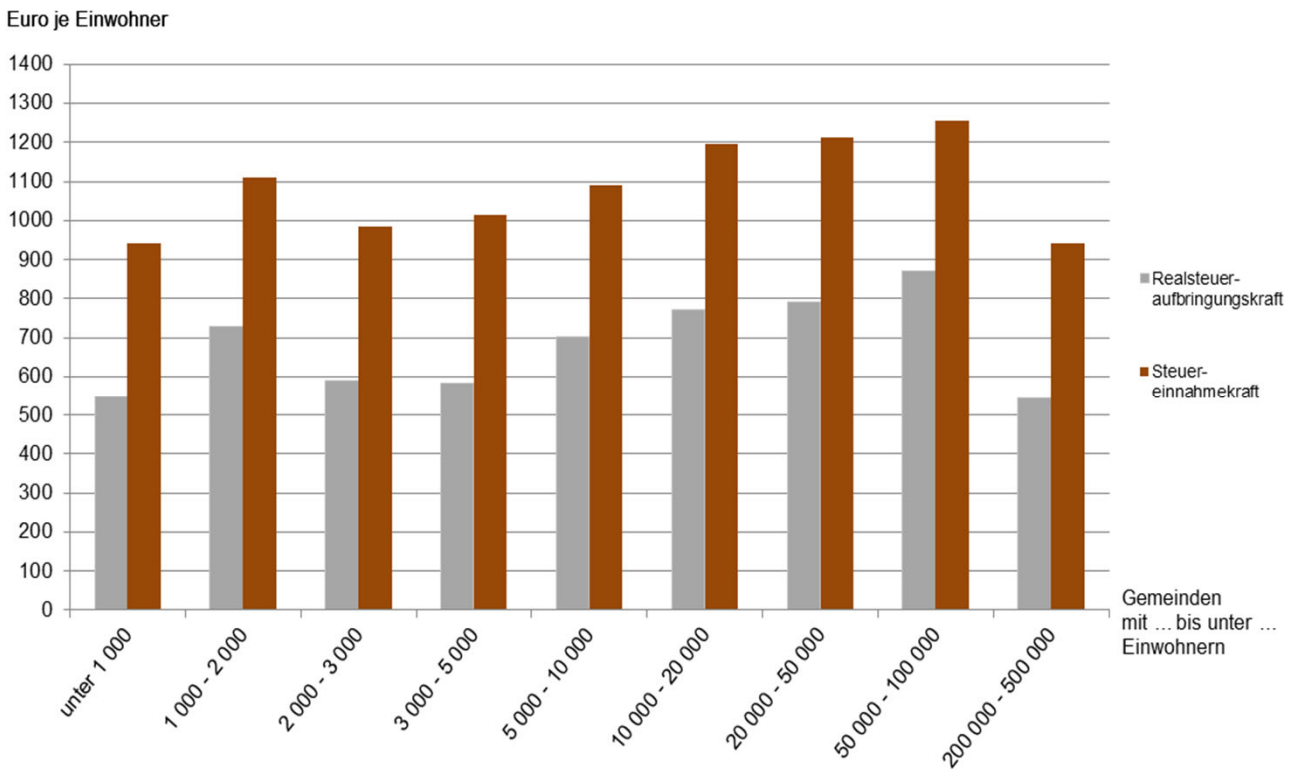
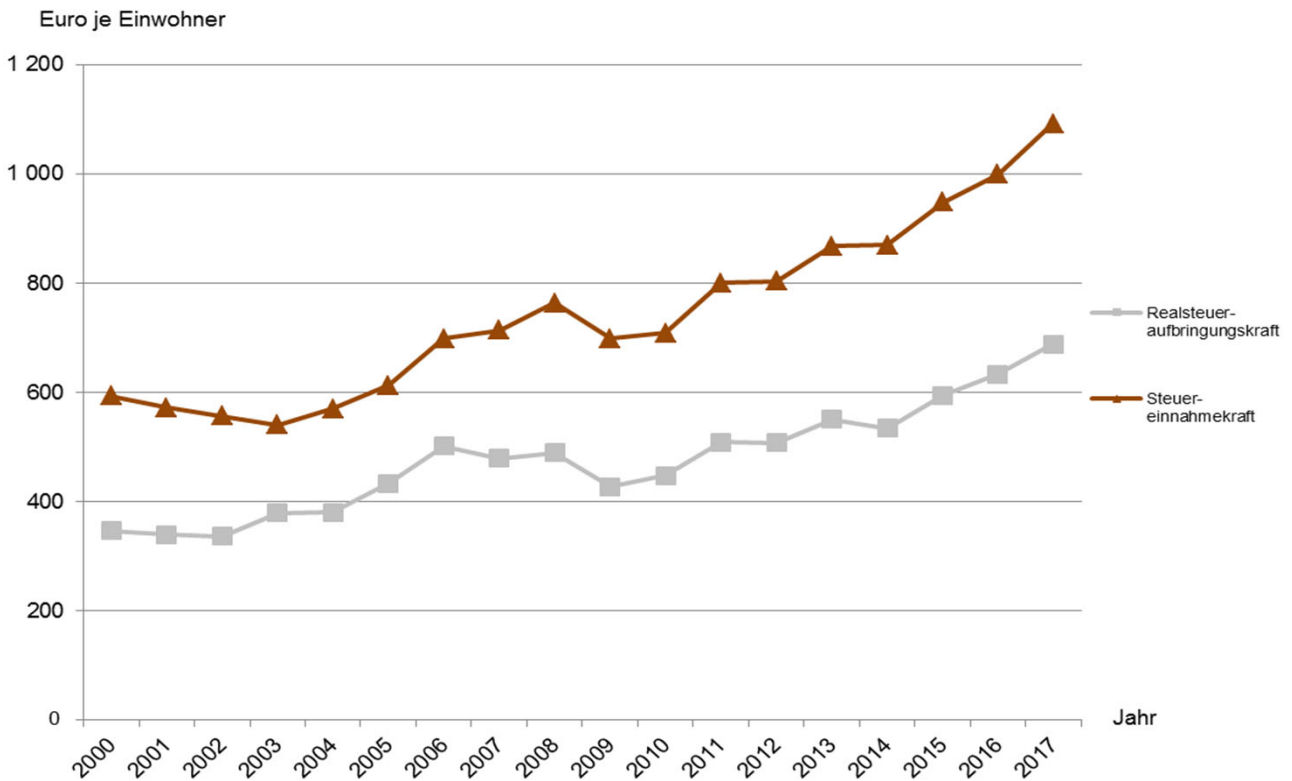


Abbildung 8: Entwicklung der Realsteueraufbringungs- und Steuereinnahmekraft je Einwohner 2000 bis 2017



5.3 nach Gemeinden

Nr.	KREISFREIE STADT Gemeinde	Grundsteuer A			Grundsteuer B			Gewerbesteuer			Realsteuer- istaufkommen
		Ist- aufkommen	Hebesatz	Grund- betrag	Ist- aufkommen	Hebesatz	Grund- betrag	Ist- aufkommen	Hebesatz	Grund- betrag	
		Euro	%	Euro	Euro	%	Euro	Euro	%	Euro	
001	FLENSBURG	40 930	690	5 932	21 117 985	600	3 519 664	46 826 492	410	11 421 096	67 985 407
002	KIEL	91 881	400	22 970	38 277 959	500	7 655 592	125 166 362	450	27 814 747	163 536 202
003	LÜBECK	191 653	400	47 913	36 246 530	500	7 249 306	105 827 925	450	23 517 317	142 266 108
004	NEUMÜNSTER	59 832	390	15 342	14 235 554	480	2 965 740	51 109 270	410	12 465 676	65 404 656
051	Dithmarschen										
001	Albersdorf	19 082	370	5 157	480 851	390	123 295	1 879 443	370	507 958	2 379 376
002	Arkebek	9 454	370	2 555	21 694	390	5 563	- 5 672	370	- 1 533	25 476
003	Averlak	10 545	330	3 195	52 342	350	14 955	147 991	350	42 283	210 878
004	Bargenstedt	20 392	300	6 797	93 894	300	31 298	197 085	330	59 723	311 371
005	Barkenholm	6 897	290	2 378	14 578	290	5 027	28 597	310	9 225	50 072
006	Barlt	39 617	320	12 380	63 416	320	19 818	603 642	320	188 638	706 675
008	Bergewörden	4 769	280	1 703	2 178	260	838	40 187	310	12 964	47 134
010	Brickeln	8 390	295	2 844	14 498	295	4 915	28 471	320	8 897	51 359
011	Brunsbüttel, Stadt	72 070	380	18 966	2 265 203	390	580 821	22 013 198	380	5 792 947	24 350 471
012	Buchholz	20 782	325	6 394	93 514	325	28 774	109 222	336	32 507	223 518
013	Büsum	15 231	370	4 116	1 512 750	390	387 885	2 998 338	370	810 362	4 526 319
014	Büsumer Deichhausen	4 449	250	1 780	67 864	250	27 146	60 056	300	20 019	132 369
015	Bunsoh	17 532	380	4 614	87 682	380	23 074	19 516	360	5 421	124 730
016	Burg (Dithmarschen)	8 744	340	2 572	473 973	340	139 404	1 229 045	370	332 174	1 711 762
017	Busenwüth	12 304	295	4 171	27 484	295	9 317	91 348	270	33 833	131 136
019	Dellstedt	26 201	310	8 452	54 938	310	17 722	63 067	340	18 549	144 206
020	Delve	12 856	260	4 945	56 468	260	21 718	70 801	310	22 839	140 125
021	Diekhöfen-Fahrstedt	18 871	370	5 100	78 606	390	20 155	259 819	380	68 373	357 296
022	Dingen	11 329	295	3 840	55 797	295	18 914	243 759	300	81 253	310 885
023	Dörpling	9 768	300	3 256	55 680	300	18 560	98 296	330	29 787	163 744
024	Eddelak	16 991	295	5 760	109 994	295	37 286	211 899	310	68 355	338 884
026	Eggstedt	16 941	295	5 743	61 593	295	20 879	136 073	310	43 895	214 607
027	Elpersbüttel	34 956	325	10 756	78 297	325	24 091	78 565	340	23 107	191 818
028	Epenwörden	21 055	270	7 798	62 588	270	23 181	148 928	310	48 041	232 571
030	Fedderingen	10 255	260	3 944	31 368	260	12 065	147 626	310	47 621	189 249
032	Frestedt	10 742	295	3 641	29 227	295	9 907	56 094	310	18 095	96 063
033	Friedrichsgabekoog	-	-	-	-	-	-	201 787	310	65 093	201 787
034	Friedrichskoog	142 895	370	38 620	473 868	390	121 505	4 472 158	380	1 176 884	5 088 921
035	Gaushorn	5 270	260	2 027	12 008	260	4 618	33 822	310	10 910	51 100
036	Glüsing	6 313	240	2 630	7 806	250	3 122	148 939	300	49 646	163 058
037	Großenrade	9 759	295	3 308	38 061	295	12 902	29 153	310	9 404	76 973
038	Groven	13 924	290	4 801	9 869	300	3 290	114 124	330	34 583	137 917
039	Gudendorf	9 870	330	2 991	42 811	330	12 973	78 843	280	28 158	131 524
043	Hedwigenkoog	24 347	210	11 594	15 356	210	7 312	1 057 947	380	278 407	1 097 650
044	Heide, Stadt	35 443	380	9 327	3 157 080	390	809 508	11 437 470	380	3 009 861	14 629 993
045	Hellsch.-H.sand-Unt.	17 008	310	5 486	14 673	310	4 733	291 313	330	88 277	322 994
046	Helse	26 945	330	8 165	79 163	330	23 989	317 955	380	83 672	424 063
047	Hemme	39 002	310	12 581	42 548	310	13 725	1 991 774	320	622 429	2 073 324
048	Hemmingstedt	33 731	370	9 116	498 156	390	127 732	4 366 727	370	1 180 196	4 898 614
049	Hennstedt	31 648	310	10 209	216 758	310	69 922	1 284 374	340	377 757	1 532 780
050	Hillgroven	-	-	-	182	-	-	833 853	300	277 951	834 035
051	Hochdonn	5 366	311	1 725	111 973	311	36 004	33 423	322	10 380	150 762
052	Hövede	4 275	300	1 425	4 547	300	1 516	3 366	310	1 086	12 188
053	Hollingstedt	7 142	260	2 747	22 142	260	8 516	21 863	310	7 053	51 147
054	Immenstedt	3 669	260	1 411	5 616	260	2 160	13 179	320	4 118	22 464
057	Kaiser-Wilhelm-Koog	37 457	250	14 983	26 436	250	10 574	575 697	380	151 499	639 590
058	Karolinenkoog	31 410	310	10 132	17 263	310	5 569	62 347	340	18 337	111 020
060	Kleve	13 353	260	5 136	32 927	260	12 664	99 909	310	32 229	146 189
061	Krempel	4 511	280	1 611	57 584	290	19 857	48 829	320	15 259	110 924

Noch: 5. Realsteueristaufkommen, Realsteueraufbringungskraft und Steuereinnahmekraft 2017

noch: 5.3 nach Gemeinden

Nr.	KREISFREIE STADT Gemeinde	Realsteuer-aufbringungskraft		Gemeindeanteil an		Gewerbe-steuer-umlage	Steuer-einnahme-kraft	Realsteuer-		Steuer-einnahme-kraft	Einwohner am 30.06.2017
		Insgesamt	Gewerbe-steuer	der Einkommen-steuer	der Umsatz-steuer			istauf-kommen	aufbrin-gungskraft		
001	FLENSBURG	56 867 368	43 136 015	32 874 919	6 910 894	7 822 826	88 830 355	774,59	647,91	1 012,08	87 770
002	KIEL	134 952 334	105 052 736	98 982 832	21 696 130	19 053 098	236 578 198	661,73	546,07	957,28	247 135
003	LÜBECK	117 219 543	88 821 892	81 281 170	17 469 063	16 073 140	199 896 636	656,39	540,83	922,29	216 739
004	NEUMÜNSTER	58 685 117	47 081 259	26 758 440	5 857 022	8 518 936	82 781 643	830,44	745,12	1 051,08	78 759
051 Dithmarschen											
001	Albersdorf	2 415 555	1 918 491	1 137 827	128 612	270 912	3 411 082	632,81	642,43	907,20	3 760
002	Arkebek	24 167	- 5 790	86 266	1 610	- 1 053	113 096	123,07	116,75	546,36	207
003	Averlak	228 322	159 698	243 609	10 203	28 961	453 173	366,11	396,39	786,76	576
004	Bargenstedt	369 540	225 565	343 139	19 092	40 906	690 865	335,53	398,21	744,47	928
005	Barkenholm	62 137	34 841	73 006	1 155	6 317	129 981	301,64	374,32	783,02	166
006	Barlt	829 815	712 462	283 653	8 881	129 214	993 135	947,29	1 112,35	1 331,28	746
008	Bergewörden	57 748	48 962	15 708	23	8 878	64 601	1 428,30	1 749,95	1 957,62	33
010	Brickeln	61 973	33 604	53 563	1 801	6 092	111 245	234,52	282,98	507,97	219
011	Brunsbüttel, Stadt	24 203 518	21 879 218	5 737 676	1 382 313	3 968 166	27 355 341	1 905,21	1 893,71	2 140,31	12 781
012	Buchholz	255 607	122 773	374 940	11 273	22 263	619 557	221,74	253,58	614,64	1 008
013	Büsum	4 585 125	3 060 632	1 419 289	261 828	555 093	5 711 149	927,14	939,19	1 169,84	4 882
014	Büsumer Deichhausen	187 134	75 608	127 212	5 850	13 709	306 487	364,65	515,52	844,32	363
015	Bunsoh	125 330	20 475	364 383	13 198	3 714	499 197	157,09	157,85	628,71	794
016	Burg (Dithmarschen)	1 806 017	1 254 580	1 491 137	89 768	227 536	3 159 386	416,08	438,99	767,96	4 114
017	Busenwuth	177 603	127 781	77 641	10 701	23 174	242 771	432,79	586,15	801,22	303
019	Dellstedt	166 508	70 058	220 176	5 720	12 703	379 701	193,31	223,20	508,98	746
020	Delve	186 907	86 260	230 862	7 789	15 640	409 918	205,16	273,66	600,17	683
021	Diekhusen-Fahrstedt	353 299	258 238	301 937	6 387	46 834	614 789	492,14	486,64	846,82	726
022	Dingen	393 023	306 882	283 395	8 169	55 656	628 931	505,50	639,06	1 022,65	615
023	Dörpling	195 366	112 500	180 775	4 938	20 244	360 835	270,20	322,39	595,44	606
024	Eddelak	422 105	258 166	607 862	20 595	46 820	1 003 742	247,36	308,11	732,66	1 370
026	Eggstedt	265 748	165 784	270 133	3 695	30 067	509 509	283,87	351,52	673,95	756
027	Elpersbüttel	216 009	87 274	346 357	8 634	15 826	555 174	219,72	247,43	635,94	873
028	Epenwörden	297 043	181 446	280 176	13 030	32 906	557 343	295,89	377,92	709,09	786
030	Fedderingen	239 652	179 860	109 702	6 220	32 616	322 958	664,03	840,88	1 133,19	285
032	Frestedt	118 748	68 342	127 341	2 812	12 392	236 509	267,58	330,77	658,80	359
033	Friedrichsgabekoog	245 846	245 846	27 941	9 559	37 498	245 848	3 736,80	4 552,71	4 552,75	54
034	Friedrichskoog	5 043 542	4 444 939	860 741	123 758	806 162	5 221 879	2 009,05	1 991,13	2 061,54	2 533
035	Gaushorn	65 773	41 207	70 173	6 052	7 470	134 528	293,68	378,00	773,15	174
036	Glüsing	208 202	187 508	51 374	4 850	34 005	230 421	1 381,85	1 764,43	1 952,72	118
037	Großenrade	96 511	35 518	150 774	5 816	6 438	246 663	160,70	201,48	514,95	479
038	Groven	159 002	130 616	30 902	1 655	23 687	167 872	1 532,41	1 766,69	1 865,24	90
039	Gudendorf	166 590	106 350	170 603	29 054	19 285	346 962	347,95	440,71	917,89	378
043	Hedwigenkoog	1 117 592	1 051 508	78 284	8 086	190 704	1 013 258	5 129,21	5 222,39	4 734,85	214
044	Heide, Stadt	14 551 832	11 367 858	7 202 932	1 540 202	2 143 467	21 151 499	680,21	676,58	983,42	21 508
045	Hellsch.-H.sand-Unt.	369 641	333 410	69 915	1 247	60 466	380 337	1 764,99	2 019,90	2 078,35	183
046	Helse	435 955	316 020	345 584	6 752	57 314	730 977	502,44	516,53	866,09	844
047	Hemme	2 445 106	2 350 836	179 487	15 230	426 318	2 213 505	4 222,66	4 979,85	4 508,16	491
048	Hemmingstedt	4 984 641	4 457 451	1 179 674	265 865	808 431	5 621 749	1 703,87	1 733,79	1 955,39	2 875
049	Hennstedt	1 732 252	1 426 740	618 678	70 369	258 706	2 162 593	794,60	898,01	1 121,10	1 929
050	Hillgroven	1 049 785	1 049 785	43 134	12 524	190 393	915 050	12 636,89	15 905,84	13 864,40	66
051	Hochdonn	185 066	39 203	335 413	4 402	7 106	517 775	134,13	164,65	460,65	1 124
052	Hövede	14 627	4 101	31 288	866	743	46 038	190,44	228,54	719,34	64
053	Hollingstedt	68 722	26 637	107 770	1 958	4 829	173 621	171,63	230,61	582,62	298
054	Immenstedt	28 546	15 555	55 495	555	2 817	81 779	218,10	277,15	793,97	103
057	Kaiser-Wilhelm-Koog	661 976	572 193	154 380	22 270	103 774	734 852	1 822,19	1 885,97	2 093,60	351
058	Karolinenkoog	123 810	69 258	62 190	4 697	12 560	178 137	770,97	859,79	1 237,06	144
060	Kleve	187 716	121 724	185 024	5 101	22 075	355 766	345,60	443,77	841,05	423
061	Krempel	140 214	57 632	164 165	4 318	10 449	298 248	188,65	238,46	507,22	588

Noch: 5. Realsteueristaufkommen, Realsteueraufbringungskraft und Steuereinnahmekraft 2017

5.3 nach Gemeinden

Nr.	KREISFREIE STADT Gemeinde	Grundsteuer A			Grundsteuer B			Gewerbesteuer			Realsteuer- istaufkommen Euro
		Ist- aufkommen	Hebesatz	Grund- betrag	Ist- aufkommen	Hebesatz	Grund- betrag	Ist- aufkommen	Hebesatz	Grund- betrag	
		Euro	%	Euro	Euro	%	Euro	Euro	%	Euro	
062	Kronprinzenkoog	84 925	330	25 735	80 429	300	26 810	1 623 674	380	427 283	1 789 028
063	Krumstedt	19 877	310	6 412	42 335	310	13 656	41 751	310	13 468	103 963
064	Kuden	14 110	295	4 783	50 475	295	17 110	- 5 582	320	- 1 744	59 003
065	Lehe	31 170	310	10 055	107 836	310	34 786	143 228	340	42 126	282 234
067	Lieth	7 414	360	2 059	- 30 719	380	- 8 084	1 586 550	330	480 773	1 563 245
068	Linden	15 442	290	5 325	69 641	290	24 014	141 331	320	44 166	226 414
069	Lohe-Rickelshof	7 625	370	2 061	308 650	390	79 141	958 667	370	259 099	1 274 942
071	Lunden	3 202	330	970	169 208	356	47 530	251 323	350	71 807	423 733
072	Marne, Stadt	9 485	370	2 564	800 833	390	205 342	2 923 624	370	790 169	3 733 942
073	Marndeich	3 934	390	1 009	41 529	390	10 648	74 083	390	18 996	119 546
074	Meldorf, Stadt	29 017	370	7 842	966 465	390	247 812	2 583 732	370	698 306	3 579 214
075	Neuenkirchen	52 545	295	17 812	73 923	295	25 059	1 334 361	325	410 573	1 460 829
076	Neufeld	29 178	370	7 886	68 622	390	17 595	567 894	370	153 485	665 694
077	Neufelderkoog	22 192	290	7 652	7 376	290	2 543	267 442	380	70 379	297 010
078	Nindorf	15 504	340	4 560	134 825	340	39 654	429 307	350	122 659	579 636
079	Norddeich	15 585	280	5 566	37 536	280	13 406	247 512	380	65 135	300 633
080	Norderheistedt	5 647	260	2 172	11 169	260	4 296	336 734	310	108 624	353 550
081	Norderwörden	28 699	230	12 478	6 371	115	5 540	623 975	380	164 204	659 045
082	Nordhastedt	34 309	370	9 273	338 988	390	86 920	244 734	370	66 144	618 031
083	Odderade	10 298	310	3 322	34 502	310	11 130	12 546	330	3 802	57 346
084	Oesterdeichstrich	9 506	220	4 321	20 283	220	9 220	74 146	280	26 481	103 935
085	Offenbüttel	25 114	390	6 439	28 448	390	7 294	- 39 863	390	- 10 221	13 699
086	Osterrade	30 668	370	8 289	35 457	390	9 092	159 568	370	43 126	225 693
087	Ostrohe	5 702	325	1 754	121 914	325	37 512	115 813	340	34 063	243 429
088	Pahlen	15 306	295	5 188	113 935	295	38 622	611 328	310	197 203	740 569
089	Quickborn	6 675	295	2 263	13 989	295	4 742	14 360	320	4 488	35 024
090	Ramhusen	8 795	260	3 383	6 194	260	2 382	53 342	380	14 037	68 331
092	Rehm-Flehde-Bargen	11 313	280	4 040	56 654	290	19 536	345 242	330	104 619	413 209
093	Reinsbüttel	14 124	260	5 432	33 444	260	12 863	340 356	360	94 543	387 924
096	Sankt Annen	25 285	310	8 156	26 914	310	8 682	309 567	340	91 049	361 766
097	Sankt Michaelisdonn	22 068	275	8 025	318 676	285	111 816	1 050 728	310	338 945	1 391 472
098	Sarzbüttel	18 039	370	4 875	90 064	390	23 093	95 626	370	25 845	203 729
099	Schafstedt	24 801	310	8 000	129 360	320	40 425	153 615	330	46 550	307 776
100	Schalkholz	11 093	310	3 578	67 891	320	21 216	380 135	330	115 192	459 119
102	Schlichting	16 634	260	6 398	13 515	260	5 198	22 701	310	7 323	52 850
103	Schmedeswurth	14 376	325	4 423	15 097	325	4 645	116 837	380	30 747	146 310
104	Schrum	5 893	370	1 593	6 301	390	1 616	10 553	370	2 852	22 747
105	Schülp	22 661	230	9 853	23 858	230	10 373	370 947	380	97 618	417 466
107	Stelle-Wittenwurth	10 018	225	4 452	26 697	225	11 865	770 809	340	226 709	807 524
108	Strübbel	8 542	295	2 896	10 214	295	3 462	157 844	310	50 917	176 600
109	Süderdeich	17 705	290	6 105	51 325	290	17 698	450 586	380	118 575	519 616
110	Süderhastedt	18 250	295	6 186	67 154	295	22 764	228 949	310	73 855	314 353
113	Wörden	58 192	360	16 164	156 802	380	41 264	1 327 429	380	349 323	1 542 423
114	Tellingstedt	22 950	295	7 780	284 403	295	96 408	1 186 842	320	370 888	1 494 195
117	Tielenhemme	14 944	300	4 981	15 348	300	5 116	4 367	340	1 284	34 659
118	Trennewurth	17 830	325	5 486	21 595	325	6 645	229 244	380	60 327	268 669
119	Volsenhusen	34 270	325	10 545	17 433	325	5 364	269 025	380	70 796	320 728
120	Wallen	2 237	280	799	2 765	280	988	2 293	320	717	7 295
121	Warwerort	2 893	200	1 447	30 455	200	15 228	21 026	280	7 509	54 374
122	Weddingstedt	20 041	330	6 073	285 161	330	86 412	945 563	370	255 558	1 250 765
125	Welmbüttel	4 304	260	1 655	40 967	260	15 757	24 479	310	7 896	69 750
126	Wennbüttel	8 883	350	2 538	8 752	370	2 365	2 692	350	769	20 327
127	Wesselburen, Stadt	9 675	370	2 615	357 043	390	91 549	683 286	370	184 672	1 050 004
128	Wesselb.Deichhausen	4 467	130	3 436	-	-	-	214 707	310	69 260	219 174
129	Wesselburenkoog	22 080	220	10 036	18 866	220	8 575	337 956	310	109 018	378 902
130	Wesseln	4 628	330	1 402	225 012	330	68 185	505 151	350	144 329	734 791

Noch: 5. Realsteueristaufkommen, Realsteueraufbringungskraft und Steuereinnahmekraft 2017

noch: 5.3 nach Gemeinden

Nr.	KREISFREIE STADT Gemeinde	Realsteuer- aufbringungskraft		Gemeindeanteil an		Gewerbe- steuer- umlage	Steuer- einnahme- kraft	Realsteuer-		Steuer- einnahme- kraft	Einwohner am 30.06.2017
		Insgesamt	Gewerbe- steuer	der Einkommen- steuer	der Umsatz- steuer			istauf- kommen	aufbrin- gungskraft		
062	Kronprinzenkoog	1 801 692	1 613 792	405 456	32 714	292 686	1 947 176	2 192,44	2 207,96	2 386,24	816
063	Krumstedt	124 863	50 867	204 852	4 107	9 222	324 600	207,93	249,73	649,20	500
064	Kuden	75 581	- 6 588	235 368	4 839	- 1 196	316 984	97,69	125,13	524,81	604
065	Lehe	327 231	159 104	309 789	11 038	28 852	619 206	262,54	304,40	576,01	1 075
067	Lieth	1 791 001	1 815 817	168 285	45 860	329 330	1 675 816	4 103,01	4 700,79	4 398,47	381
068	Linden	277 632	166 809	382 280	12 975	29 606	643 281	262,36	321,71	745,40	863
069	Lohe-Rickelshof	1 293 590	978 584	982 031	52 839	177 481	2 150 979	610,90	619,83	1 030,66	2 087
071	Lunden	459 522	271 204	344 425	78 418	44 215	838 150	248,52	269,51	491,58	1 705
072	Marne, Stadt	3 792 662	2 984 366	1 900 971	303 406	541 261	5 455 778	642,01	652,11	938,06	5 816
073	Marnerdeich	116 500	71 744	124 250	3 448	13 008	231 190	298,87	291,25	577,98	400
074	Meldorf, Stadt	3 628 283	2 637 412	2 717 034	548 229	478 337	6 415 209	491,04	497,78	880,12	7 289
075	Neuenkirchen	1 706 066	1 550 680	428 762	21 252	281 240	1 874 840	1 465,22	1 711,20	1 880,48	997
076	Neufeld	673 814	579 693	264 467	4 367	105 134	837 514	1 155,72	1 169,82	1 454,02	576
077	Neufelderkoog	300 538	265 814	62 319	2 266	48 206	316 917	2 434,51	2 463,43	2 597,68	122
078	Nindorf	632 543	463 268	490 951	31 107	84 018	1 070 583	508,01	554,38	938,28	1 141
079	Norddeich	316 282	246 006	142 791	8 497	44 615	422 955	731,47	769,54	1 029,09	411
080	Norderheistedt	434 037	410 258	40 559	595	74 404	400 787	2 599,63	3 191,45	2 946,97	136
081	Norderwörden	682 224	620 177	133 521	13 134	112 478	716 401	2 515,44	2 603,91	2 734,35	262
082	Nordhastedt	618 516	249 819	1 042 288	32 008	45 305	1 647 507	219,08	219,25	584,02	2 821
083	Odderade	68 491	14 359	138 543	5 941	2 600	210 375	167,68	200,27	615,13	342
084	Oesterdeichstrich	149 944	100 014	59 099	2 281	18 137	193 187	404,42	583,44	751,70	257
085	Offenbüttel	10 695	- 38 604	99 013	4 379	- 7 004	121 091	50,55	39,47	446,83	271
086	Osterrade	225 181	162 883	152 061	4 587	29 538	352 291	531,04	529,84	828,92	425
087	Ostrohe	280 481	128 650	469 319	13 406	9 777	753 429	255,17	294,01	789,76	954
088	Pahlen	912 100	744 809	319 446	24 632	135 080	1 121 098	630,27	776,26	954,13	1 175
089	Quickborn	42 761	16 949	92 576	469	3 072	132 734	187,29	228,67	709,81	187
090	Ramhusen	73 268	53 017	61 675	401	9 613	125 731	429,75	460,80	790,76	159
092	Rehm-Flehde-Bargen	484 343	395 132	171 375	45 764	71 661	629 821	799,24	936,83	1 218,22	517
093	Reinsbüttel	424 807	357 078	187 600	8 657	64 758	556 306	900,06	985,63	1 290,73	431
096	Sankt Annen	404 154	343 881	120 002	10 103	55 560	478 699	1 116,56	1 247,39	1 477,47	324
097	Sankt Michaelisdonn	1 741 793	1 280 150	1 226 670	103 219	232 174	2 839 508	407,10	509,59	830,75	3 418
098	Sarzbüttel	203 391	97 613	276 442	14 962	17 700	477 095	291,46	290,97	682,54	699
099	Schafstedt	359 247	175 813	474 856	18 200	31 884	820 419	243,69	284,44	649,58	1 263
100	Schalkholz	529 325	435 067	210 776	17 936	78 904	679 133	779,49	898,68	1 153,03	589
102	Schlichting	68 655	27 658	62 962	3 760	5 016	130 361	216,60	281,37	534,27	244
103	Schmedeswurth	148 567	116 126	70 688	1 790	21 059	199 986	799,51	811,84	1 092,82	183
104	Schrum	22 231	10 772	34 765	1 661	1 951	56 706	349,95	342,02	872,41	65
105	Schülp	441 051	368 689	163 136	18 057	66 865	555 379	1 025,71	1 083,66	1 364,57	407
107	Stelle-Wittenwurth	916 913	856 249	168 028	7 062	155 292	936 711	1 979,23	2 247,34	2 295,86	408
108	Strübbel	215 187	192 309	41 331	2 128	34 875	223 771	2 029,89	2 473,42	2 572,08	87
109	Süderdeich	536 591	447 844	162 106	4 742	81 220	622 219	1 084,79	1 120,23	1 299,00	479
110	Süderhastedt	387 686	278 939	271 935	14 401	50 589	623 433	381,50	470,49	756,59	824
113	Wörden	1 532 526	1 319 350	487 088	50 118	239 283	1 830 449	1 199,40	1 191,70	1 423,37	1 286
114	Tellingstedt	1 801 616	1 400 797	875 549	93 251	253 791	2 516 625	570,09	687,38	960,18	2 621
117	Tielenhemme	40 936	4 851	43 262	263	876	83 585	203,88	240,80	491,68	170
118	Trennewurth	271 526	227 849	104 036	1 985	41 322	336 225	1 061,93	1 073,22	1 328,95	253
119	Volsenhusen	322 479	267 388	167 514	6 217	48 493	447 717	900,92	905,84	1 257,63	356
120	Wallen	9 144	2 706	18 155	95	490	26 904	227,97	285,76	840,76	32
121	Warwerort	92 377	28 362	90 902	1 274	5 140	179 413	225,62	383,31	744,45	241
122	Weddingstedt	1 321 553	965 208	988 211	88 210	175 053	2 222 921	534,74	565,01	950,37	2 339
125	Welmbüttel	96 577	29 824	167 770	1 834	5 405	260 776	157,81	218,50	589,99	442
126	Wennbüttel	20 350	2 905	43 520	923	524	64 269	220,95	221,20	698,58	92
127	Wesselburen, Stadt	1 062 626	697 482	778 208	98 469	126 496	1 812 807	313,71	317,49	541,62	3 347
128	Wesselb. Deichhausen	272 730	261 587	51 760	2 329	47 440	279 379	2 148,76	2 673,83	2 739,01	102
129	Wesselburenkoog	477 702	411 747	55 881	3 483	74 674	462 392	2 368,14	2 985,64	2 889,95	160
130	Wessein	815 300	545 112	660 524	82 619	98 861	1 459 582	511,34	567,36	1 015,71	1 437

Noch: 5. Realsteueristaufkommen, Realsteueraufbringungskraft und Steuereinnahmekraft 2017

5.3 nach Gemeinden

Nr.	KREISFREIE STADT Gemeinde	Grundsteuer A			Grundsteuer B			Gewerbesteuer			Realsteuer- istaufkommen
		Ist- aufkommen	Hebesatz	Grund- betrag	Ist- aufkommen	Hebesatz	Grund- betrag	Ist- aufkommen	Hebesatz	Grund- betrag	
		Euro	%	Euro	Euro	%	Euro	Euro	%	Euro	
131	Westerborstel	5 678	280	2 028	10 617	280	3 792	88 206	310	28 454	104 501
132	Westerdeichstrich	11 782	260	4 532	126 193	260	48 536	115 309	295	39 088	253 284
133	Wiemerstedt	6 460	260	2 485	10 822	260	4 162	36 082	310	11 639	53 364
134	Windbergen	27 780	370	7 508	77 870	390	19 967	95 677	370	25 859	201 327
135	Wolmersdorf	10 066	330	3 050	32 781	330	9 934	15 517	300	5 172	58 364
136	Wrohm	18 338	320	5 731	71 367	320	22 302	250 105	340	73 560	339 810
137	Nordermeldorf	68 243	330	20 680	53 277	330	16 145	252 567	330	76 535	374 087
138	Tensbüttele-Röst	28 349	320	8 859	50 783	320	15 870	158 238	350	45 211	237 370
139	Süderdorf	21 625	270	8 009	19 532	270	7 234	471 813	310	152 198	512 970
140	Oesterwurth	24 357	220	11 071	13 688	220	6 222	396 206	300	132 069	434 251
141	Süderheistedt	13 818	260	5 315	45 515	260	17 506	168 829	310	54 461	228 162
053 Herzogtum Lauenburg											
001	Albsfelde	3 923	290	1 353	7 366	290	2 540	- 119	310	- 38	11 170
002	Alt Mölln	7 552	290	2 604	122 542	290	42 256	182 771	325	56 237	312 865
003	Aumühle	428	350	122	526 852	360	146 348	956 536	350	273 296	1 483 816
004	Bäk	6 405	325	1 971	129 467	370	34 991	- 109 683	320	- 34 276	26 189
005	Bälau	8 857	260	3 407	24 105	260	9 271	75 648	310	24 403	108 610
006	Basedow	9 731	240	4 055	49 378	240	20 574	35 920	320	11 225	95 029
007	Basthorst	7 766	240	3 236	39 242	240	16 351	48 208	300	16 069	95 216
008	Behlendorf	11 641	250	4 656	28 558	250	11 423	11 203	300	3 734	51 402
009	Berkenthin	11 828	300	3 943	220 244	300	73 415	257 143	300	85 714	489 215
010	Besenthal	6 858	260	2 638	4 012	260	1 543	1 675	310	540	12 545
011	Bliestorf	8 688	280	3 103	58 073	280	20 740	24 649	300	8 216	91 410
012	Börnsen	8 949	370	2 419	677 372	390	173 685	1 020 723	370	275 871	1 707 044
013	Borstorf	9 106	300	3 035	28 964	300	9 655	10 935	310	3 527	49 005
014	Breitenfelde	21 016	290	7 247	204 071	290	70 369	274 641	330	83 225	499 728
015	Bröthen	5 761	300	1 920	29 269	300	9 756	3 416	330	1 035	38 446
016	Brunsmark	2 383	290	822	14 268	290	4 920	17 665	330	5 353	34 316
017	Brunstorf	12 350	280	4 411	79 467	290	27 402	100 669	300	33 556	192 486
018	Buchholz	5 762	325	1 773	26 879	325	8 270	18 842	340	5 542	51 483
019	Buchhorst	8 741	310	2 820	24 518	310	7 909	64 743	310	20 885	98 002
020	Büchen	14 692	360	4 081	852 259	380	224 279	4 764 544	360	1 323 484	5 631 495
021	Dahmker	3 584	280	1 280	16 910	280	6 039	16 764	300	5 588	37 258
022	Dalldorf	6 503	300	2 168	32 687	300	10 896	24 627	300	8 209	63 817
023	Dassendorf	10 648	350	3 042	529 287	370	143 051	1 070 484	350	305 853	1 610 419
024	Düchelsdorf	5 402	230	2 349	9 693	240	4 039	3 601	325	1 108	18 696
025	Duvensee	14 965	277	5 403	46 495	277	16 785	75 365	310	24 311	136 825
026	Einhaus	3 521	300	1 174	49 419	320	15 443	3 582	310	1 155	56 522
027	Elmenhorst	6 132	235	2 609	147 058	245	60 024	1 048 074	280	374 312	1 201 264
028	Escheburg	7 584	350	2 167	454 732	350	129 923	254 397	330	77 090	716 713
029	Fitzen	4 936	280	1 763	37 896	280	13 534	21 404	310	6 905	64 236
030	Fredeburg	4 576	280	1 634	4 223	290	1 456	10 302	300	3 434	19 101
031	Fuhlenhagen	10 275	275	3 736	29 119	275	10 589	122 009	330	36 972	161 403
032	Geesthacht, Stadt	20 608	400	5 152	4 374 062	400	1 093 516	17 641 021	400	4 410 255	22 035 691
033	Giesensdorf	3 661	290	1 262	12 963	290	4 470	3 859	330	1 169	20 483
034	Göldenitz	7 420	325	2 283	24 135	325	7 426	35 935	305	11 782	67 490
035	Göttin	2 692	220	1 224	5 552	240	2 313	674	300	225	8 918
036	Grabau	3 918	250	1 567	29 502	270	10 927	28 467	300	9 489	61 887
037	Grambek	3 831	270	1 419	61 571	270	22 804	190 471	315	60 467	255 873
038	Grinau	6 148	280	2 196	22 804	280	8 144	12 097	310	3 902	41 049
039	Groß Boden	3 549	285	1 245	18 533	285	6 503	27 645	310	8 918	49 727
040	Groß Disnack	5 964	310	1 924	7 305	310	2 356	3 706	340	1 090	16 975
041	Groß Grönau	3 608	250	1 443	531 537	370	143 659	912 714	310	294 424	1 447 859
042	Groß Pampau	5 661	290	1 952	16 458	290	5 675	84 489	315	26 822	106 608

Noch: 5. Realsteueristaufkommen, Realsteueraufbringungskraft und Steuereinnahmekraft 2017

noch: 5.3 nach Gemeinden

Nr.	KREISFREIE STADT Gemeinde	Realsteuer- aufbringungskraft		Gemeindeanteil an		Gewerbe- steuer- umlage	Steuer- einnahme- kraft	Realsteuer-		Steuer- einnahme- kraft	Einwohner am 30.06.2017
		Insgesamt	Gewerbe- steuer	der Einkommen- steuer	der Umsatz- steuer			istauf- kommen	aufbrin- gungskraft		
131	Westerborstel	128 814	107 465	53 434	2 461	19 488	165 221	1 055,57	1 301,15	1 668,90	99
132	Westerdeichstrich	351 413	147 630	238 715	15 815	26 773	579 170	284,59	394,85	650,75	890
133	Wiernerstedt	68 233	43 960	61 932	472	7 969	122 668	353,40	451,88	812,37	151
134	Windbergen	199 799	97 665	273 609	6 948	17 709	462 647	253,24	251,32	581,95	795
135	Wolmersdorf	68 127	19 535	151 933	1 379	3 541	217 898	177,94	207,70	664,32	328
136	Wrohm	383 297	277 828	261 635	16 351	50 386	610 897	491,05	553,90	882,80	692
137	Nordermeldorf	419 022	289 065	237 428	9 903	52 423	613 930	630,84	706,61	1 035,29	593
138	Tensbüttele-Röst	261 310	170 756	200 474	15 868	30 966	446 686	353,76	389,43	665,70	671
139	Süderdorf	628 987	574 831	133 006	2 117	104 252	659 858	1 465,63	1 797,11	1 885,31	350
140	Oesterwurth	558 948	498 806	111 376	9 512	90 464	589 372	1 670,20	2 149,80	2 266,82	260
141	Süderheistedt	291 126	205 692	244 252	11 997	37 303	510 072	414,09	528,36	925,72	551
053 Herzogtum Lauenburg											
001	Albsfelde	14 137	- 145	41 460	49	- 26	55 672	153,01	193,66	762,63	73
002	Alt Mölln	385 468	212 401	426 573	34 754	38 519	808 276	343,05	422,66	886,27	912
003	Aumühle	1 602 751	1 032 204	2 487 202	96 757	187 204	3 999 506	463,69	500,86	1 249,85	3 200
004	Bäk	13 255	- 129 456	451 037	14 829	- 23 479	502 600	30,07	15,22	577,04	871
005	Bälu	139 331	92 165	109 958	3 906	16 713	236 482	500,51	642,08	1 089,78	217
006	Basedow	135 698	42 395	304 768	2 537	7 686	435 317	144,64	206,54	662,58	657
007	Basthorst	134 886	60 692	235 368	5 078	11 004	364 328	231,67	328,19	886,44	411
008	Behlendorf	73 707	14 104	175 496	2 937	2 557	249 583	130,13	186,60	631,86	395
009	Berkenthin	622 531	323 732	853 531	37 236	58 711	1 454 587	232,74	296,16	692,00	2 102
010	Besenthal	16 606	2 041	25 236	476	369	41 949	144,20	190,87	482,17	87
011	Bliestorf	121 896	31 032	248 502	21 009	5 624	385 783	143,73	191,66	606,58	636
012	Börnsen	1 726 426	1 041 930	2 855 319	150 953	188 969	4 543 729	364,75	368,89	970,88	4 680
013	Borstorf	60 779	13 323	104 036	1 921	2 414	164 322	160,15	198,62	537,00	306
014	Breitenfelde	611 978	314 328	798 294	41 774	57 007	1 395 039	254,57	311,76	710,67	1 963
015	Bröthen	48 146	3 910	165 325	3 199	707	215 963	127,30	159,42	715,11	302
016	Brunsmark	42 050	20 218	75 066	1 019	3 664	114 471	213,14	261,18	711,00	161
017	Brunstorf	247 797	126 738	339 919	11 123	22 985	575 854	270,35	348,03	808,78	712
018	Buchholz	58 900	20 931	159 659	1 510	3 792	216 277	216,32	247,48	908,73	238
019	Buchhorst	118 836	78 879	73 648	7 699	14 303	185 880	624,22	756,91	1 183,95	157
020	Büchen	5 885 624	4 998 631	2 499 047	407 075	906 583	7 885 163	972,79	1 016,69	1 362,09	5 789
021	Dahmker	48 784	21 105	111 760	5 217	3 827	161 934	248,39	325,23	1 079,56	150
022	Dalldorf	80 482	31 004	156 311	487	5 184	232 096	184,44	232,61	670,80	346
023	Dassendorf	1 722 336	1 155 166	2 168 785	75 569	209 506	3 757 184	482,74	516,29	1 126,25	3 336
024	Düchelsdorf	27 536	4 185	58 327	316	756	85 423	116,85	172,10	533,89	160
025	Duvensee	174 733	91 821	245 153	10 311	16 650	413 547	249,68	318,86	754,65	548
026	Einhaus	68 336	4 364	224 295	2 417	789	294 259	136,86	165,46	712,49	413
027	Elmenhorst	1 656 034	1 413 729	424 899	71 676	256 401	1 896 208	1 411,59	1 945,99	2 228,21	851
028	Escheburg	804 349	291 159	2 495 313	42 832	52 804	3 289 690	210,86	236,64	967,84	3 399
029	Fitzen	84 522	26 077	173 951	1 390	4 726	255 137	179,93	236,76	714,67	357
030	Fredeburg	23 943	12 970	13 391	6 311	2 350	41 295	502,66	630,07	1 086,70	38
031	Fuhlenhagen	193 009	139 640	114 594	5 318	25 328	287 593	431,56	516,07	768,96	374
032	Geesthacht, Stadt	20 933 859	16 656 969	13 553 493	1 809 243	3 021 023	33 275 572	721,13	685,08	1 088,97	30 557
033	Giesensdorf	25 925	4 417	61 804	2 768	796	89 701	143,24	181,29	627,28	143
034	Göldenitz	80 834	44 499	118 842	4 086	8 067	195 695	293,43	351,45	850,85	230
035	Göttin	13 829	849	37 210	316	153	51 202	143,84	223,05	825,84	62
036	Grabau	83 490	35 839	138 543	1 188	6 497	216 724	174,82	235,85	612,21	354
037	Grambek	321 819	228 376	222 107	23 493	41 416	526 003	553,84	696,58	1 138,53	462
038	Grinau	53 588	14 738	86 010	8 481	2 671	145 408	136,38	178,03	483,08	301
039	Groß Boden	63 053	33 681	121 805	3 409	6 105	182 162	246,17	312,15	901,79	202
040	Groß Disnack	19 536	4 117	48 799	1 042	746	68 631	209,57	241,18	847,30	81
041	Groß Grönau	1 676 355	1 112 001	2 122 819	55 087	201 677	3 652 584	387,54	448,70	977,67	3 736
042	Groß Pampau	129 743	101 303	85 366	10 926	18 370	207 665	679,03	826,39	1 322,71	157

Noch: 5. Realsteueristaufkommen, Realsteueraufbringungskraft und Steuereinnahmekraft 2017

5.3 nach Gemeinden

Nr.	KREISFREIE STADT Gemeinde	Grundsteuer A			Grundsteuer B			Gewerbsteuer			Realsteuer- istaufkommen
		Ist- aufkommen	Hebesatz	Grund- betrag	Ist- aufkommen	Hebesatz	Grund- betrag	Ist- aufkommen	Hebesatz	Grund- betrag	
		Euro	%	Euro	Euro	%	Euro	Euro	%	Euro	
043	Groß Sarau	33 638	300	11 213	113 674	300	37 891	98 299	300	32 766	245 611
044	Groß Schenkenberg	7 512	270	2 782	48 162	280	17 201	62 434	300	20 811	118 108
045	Grove	7 204	265	2 718	26 046	265	9 829	44 102	280	15 751	77 352
046	Gudow	50 808	370	13 732	213 361	390	54 708	162 158	370	43 826	426 327
047	Gülzow	29 244	370	7 904	146 227	390	37 494	38 113	370	10 301	213 584
048	Güster	4 397	330	1 332	200 006	350	57 145	502 581	350	143 595	706 984
049	Hamfelde	1 419	200	710	44 097	200	22 049	73 698	250	29 479	119 214
050	Hamwarde	9 355	350	2 673	90 164	350	25 761	52 379	340	15 406	151 898
051	Harmsdorf	3 690	230	1 604	29 355	250	11 742	53 661	290	18 504	86 706
052	Havekost	7 021	250	2 808	13 046	250	5 218	45 046	300	15 015	65 113
053	Hohenhorn	13 744	350	3 927	70 006	370	18 921	31 343	340	9 219	115 093
054	Hollenbek	12 212	360	3 392	51 422	390	13 185	1 587	310	512	65 221
056	Hornbek	3 580	250	1 432	20 173	260	7 759	15 356	310	4 954	39 109
057	Horst	14 807	290	5 106	19 327	330	5 857	4 726	310	1 525	38 860
058	Juliusburg	7 897	300	2 632	14 009	300	4 670	11 739	310	3 787	33 645
059	Kankelau	5 701	320	1 782	23 541	320	7 357	23 170	355	6 527	52 412
060	Kasseburg	9 686	260	3 725	53 531	260	20 589	43 793	310	14 127	107 010
061	Kastorf	11 828	280	4 224	114 817	280	41 006	459 559	280	164 128	586 204
062	Kittlitz	21 157	290	7 296	29 707	305	9 740	19 422	320	6 069	70 286
064	Klein Pampau	5 621	300	1 874	75 625	320	23 633	- 5 927	340	- 1 743	75 319
066	Klein Zecher	17 203	295	5 832	20 838	330	6 315	38 762	310	12 504	76 803
067	Klempau	14 381	300	4 794	62 152	300	20 717	70 501	300	23 500	147 034
068	Klinkrade	12 936	311	4 159	51 843	311	16 670	29 064	310	9 375	93 843
069	Koberg	13 743	260	5 286	62 547	260	24 057	84 726	310	27 331	161 016
070	Köthel	1 420	250	568	26 199	250	10 480	21 564	300	7 188	49 183
071	Kollow	12 600	280	4 500	56 461	290	19 469	22 131	320	6 916	91 192
072	Kröppelshg.-Fahrend.	13 454	380	3 541	191 848	400	47 962	207 082	350	59 166	412 384
073	Krützen	11 814	320	3 692	34 762	320	10 863	45 349	350	12 957	91 925
074	Krukow	9 521	260	3 662	14 972	260	5 758	15 070	310	4 861	39 563
075	Krummesse	3 024	311	972	178 147	311	57 282	213 534	300	71 178	394 705
076	Kuddewörde	6 463	255	2 535	150 139	255	58 878	333 130	300	111 043	489 732
077	Kühsen	9 943	300	3 314	33 502	300	11 167	23 321	310	7 523	66 766
078	Kulpin	9 883	260	3 801	20 142	300	6 714	25 739	310	8 303	55 764
079	Labenz	8 682	290	2 994	82 255	290	28 364	252 446	330	76 499	343 383
080	Langenlehsten	5 143	280	1 837	13 977	280	4 992	- 261	310	- 84	18 859
081	Lankau	18 725	290	6 457	41 183	290	14 201	21 130	310	6 816	81 038
082	Lanze	9 211	320	2 878	22 908	300	7 636	34 788	310	11 222	66 907
083	Lauenburg/Elbe, Std.	5 545	470	1 180	1 715 059	470	364 906	5 629 727	395	1 425 247	7 350 331
084	Lehmrade	4 460	290	1 538	59 325	290	20 457	127 110	320	39 722	190 895
085	Linau	18 333	280	6 548	119 450	280	42 661	108 815	310	35 102	246 598
086	Lüchow	6 629	295	2 247	23 770	295	8 058	14 833	310	4 785	45 232
087	Lütau	16 859	300	5 620	69 861	300	23 287	150 770	300	50 257	237 490
088	Mechow	7 566	330	2 293	9 170	310	2 958	16 316	280	5 827	33 052
089	Möhnsen	8 028	280	2 867	59 707	290	20 589	329 348	320	102 921	397 083
090	Mölln, Stadt	7 925	370	2 142	2 570 162	390	659 016	9 588 984	370	2 591 617	12 167 071
091	Mühlenrade	4 577	270	1 695	15 918	270	5 896	16 828	280	6 010	37 323
092	Müssen	15 289	290	5 272	109 495	290	37 757	348 221	330	105 522	473 005
093	Mustin	14 414	310	4 650	78 276	310	25 250	82 197	300	27 399	174 887
094	Niendorf b. Berkent.	4 943	260	1 901	21 642	310	6 981	- 1 516	260	- 583	25 069
095	Niendorf/Stecknitz	8 761	260	3 370	53 803	260	20 693	24 036	300	8 012	86 600
096	Nusse	8 997	311	2 893	119 246	311	38 343	342 543	322	106 380	470 786
097	Panten	16 833	260	6 474	49 555	260	19 060	87 972	310	28 378	154 360
098	Pogeez	7 763	310	2 504	57 854	310	18 663	663 599	310	214 064	729 216
099	Poggensee	7 517	310	2 425	31 447	310	10 144	3 295	350	941	42 259
100	Ratzeburg, Stadt	11 506	380	3 028	2 171 279	400	542 820	7 568 706	370	2 045 596	9 751 491
101	Ritzerau	9 033	290	3 115	24 089	290	8 307	1 174	310	379	34 296

Noch: 5. Realsteueristaufkommen, Realsteueraufbringungskraft und Steuereinnahmekraft 2017

noch: 5.3 nach Gemeinden

Nr.	KREISFREIE STADT Gemeinde	Realsteuer- aufbringungskraft		Gemeindeanteil an		Gewerbe- steuer- umlage	Steuer- einnahme- kraft	Realsteuer-		Steuer- einnahme- kraft	Einwohner am 30.06.2017
		Insgesamt	Gewerbe- steuer	der Einkommen- steuer	der Umsatz- steuer			istauf- kommen	aufbrin- gungskraft		
043	Groß Sarau	307 734	123 754	500 608	13 062	22 443	798 961	251,91	315,62	819,45	975
044	Groß Schenkenberg	154 636	78 602	268 975	6 788	14 252	416 147	215,53	282,18	759,39	548
045	Grove	106 595	59 488	131 333	1 058	10 787	228 199	310,65	428,09	916,46	249
046	Gudow	423 191	165 527	645 460	34 343	31 732	1 071 262	263,16	261,23	661,27	1 620
047	Gülzow	210 607	38 905	606 189	9 097	7 052	818 841	170,87	168,49	655,07	1 250
048	Güster	769 286	542 338	645 460	26 387	98 358	1 342 775	551,90	600,54	1 048,22	1 281
049	Hamfelde	199 538	111 339	351 120	3 488	20 190	533 956	246,31	412,27	1 103,21	484
050	Hamwarde	167 214	58 185	345 199	5 106	10 550	506 969	179,13	197,19	597,84	848
051	Harmsdorf	120 834	69 886	139 960	6 552	12 670	254 676	272,66	379,98	800,87	318
052	Havekost	86 148	56 711	119 873	931	10 283	196 669	353,88	468,20	1 068,85	184
053	Hohenhorn	121 263	34 817	332 193	8 389	6 309	455 536	217,98	229,66	862,76	528
054	Hollenbek	64 301	1 934	130 431	2 296	350	196 678	157,54	155,32	475,07	414
056	Hornbek	53 580	18 709	86 653	2 965	3 390	139 808	205,84	282,00	735,83	190
057	Horst	45 132	5 758	90 001	1 415	1 044	135 504	190,49	221,24	664,24	204
058	Juliusburg	41 031	14 302	78 671	320	2 590	117 432	202,68	247,17	707,42	166
059	Kankelau	59 088	24 651	128 628	758	4 468	184 006	242,65	273,56	851,88	216
060	Kasseburg	145 647	53 355	349 061	2 480	9 673	487 515	181,07	246,44	824,90	591
061	Kastorf	793 344	619 891	534 986	40 195	112 424	1 256 101	519,22	702,70	1 112,58	1 129
062	Kittlitz	84 527	22 923	95 666	1 630	4 156	177 667	275,63	331,48	696,73	255
064	Klein Pampau	91 562	- 6 584	327 172	5 624	- 1 193	425 551	120,51	146,50	680,88	625
066	Klein Zecher	90 737	47 226	113 178	1 284	8 561	196 638	317,37	374,94	812,55	242
067	Klempau	185 015	88 758	317 128	6 596	16 095	492 644	238,30	299,86	798,45	617
068	Klinkrade	113 842	35 410	260 604	2 945	6 419	370 972	152,59	185,11	603,21	615
069	Koberg	214 087	103 226	377 129	6 726	18 719	579 223	205,12	272,72	737,86	785
070	Köthel	69 817	27 148	176 011	2 174	4 921	243 081	184,90	262,47	913,84	266
071	Kollow	116 563	26 121	372 495	8 720	4 736	493 042	152,49	194,92	824,48	598
072	Kröppelshg.-Fahrend.	421 798	223 463	812 200	14 553	40 525	1 208 026	317,71	324,96	930,68	1 298
073	Krützen	103 230	48 936	163 394	2 186	8 872	259 938	240,64	270,23	680,47	382
074	Krukow	52 670	18 360	95 409	1 838	3 327	146 590	262,01	348,80	970,79	151
075	Krummesse	495 146	268 830	1 260 920	34 001	48 754	1 741 313	225,80	283,26	996,17	1 748
076	Kuddewörde	656 996	419 396	895 119	24 239	76 062	1 500 292	350,31	469,95	1 073,17	1 398
077	Kühsen	82 667	28 413	167 256	2 565	5 150	247 338	180,94	224,03	670,29	369
078	Kulpin	69 842	31 359	109 572	1 797	5 688	175 523	251,19	314,60	790,65	222
079	Labenz	409 136	288 926	426 702	5 349	52 398	788 789	403,98	481,34	927,99	850
080	Langenlehsten	25 086	- 318	71 333	283	- 60	96 762	120,89	160,81	620,27	156
081	Lankau	102 007	25 744	216 441	2 457	4 666	316 239	173,16	217,96	675,73	468
082	Lanze	81 467	42 384	96 439	1 828	7 789	171 945	229,13	279,00	588,85	292
083	Lauenburg/Elbe, Std.	6 808 426	5 382 977	3 762 156	470 158	976 291	10 064 449	641,95	594,62	878,99	11 450
084	Lehmrade	234 709	150 024	209 230	11 377	27 205	428 111	384,87	473,20	863,13	496
085	Linau	320 007	132 574	635 673	18 244	24 042	949 882	202,63	262,95	780,51	1 217
086	Lüchow	56 750	18 072	165 711	1 410	3 274	220 597	160,97	201,96	785,04	281
087	Lütau	298 759	189 813	302 708	11 966	34 425	579 008	336,87	423,77	821,29	705
088	Mechow	40 967	22 008	49 701	808	3 988	87 488	264,42	327,74	699,91	125
089	Möhnsen	478 228	388 720	289 574	21 892	70 496	719 198	710,35	855,51	1 286,58	559
090	Mölln, Stadt	12 362 586	9 788 206	7 020 613	900 172	1 775 255	18 508 116	642,10	652,41	976,73	18 949
091	Mühlenrade	51 164	22 699	106 225	1 881	4 117	155 153	207,35	284,25	861,96	180
092	Müssen	562 733	398 541	475 887	21 404	72 278	987 746	415,65	494,49	867,97	1 138
093	Mustin	216 932	103 483	321 120	10 334	18 765	529 621	233,49	289,63	707,10	749
094	Niendorf b. Berkent.	31 161	- 2 202	92 705	871	- 400	125 137	131,94	164,01	658,62	190
095	Niendorf/Stecknitz	121 806	30 260	354 726	3 580	5 365	474 747	130,23	183,17	713,91	665
096	Nusse	560 542	401 783	482 453	23 157	72 867	993 285	430,73	512,85	908,77	1 093
097	Panten	202 429	107 180	321 636	8 289	19 436	512 918	239,69	314,33	796,46	644
098	Pogeez	889 320	808 493	217 085	6 388	146 633	966 160	1 620,48	1 976,27	2 147,02	450
099	Poggensee	50 939	3 556	135 452	6 156	644	191 903	117,71	141,89	534,55	359
100	Ratzeburg, Stadt	9 850 523	7 725 955	5 493 939	691 934	1 401 230	14 635 166	668,96	675,76	1 003,99	14 577
101	Ritzerau	43 892	1 430	146 011	595	258	190 240	110,28	141,13	611,71	311

Noch: 5. Realsteueristaufkommen, Realsteueraufbringungskraft und Steuereinnahmekraft 2017

5.3 nach Gemeinden

Nr.	KREISFREIE STADT Gemeinde	Grundsteuer A			Grundsteuer B			Gewerbesteuer			Realsteuer- istaufkommen
		Ist- aufkommen	Hebesatz	Grund- betrag	Ist- aufkommen	Hebesatz	Grund- betrag	Ist- aufkommen	Hebesatz	Grund- betrag	
		Euro	%	Euro	Euro	%	Euro	Euro	%	Euro	
102	Römnitz	8 911	290	3 073	2 680	290	924	9 808	290	3 382	21 399
103	Rondeshagen	12 516	250	5 006	65 950	230	28 674	95 575	300	31 858	174 041
104	Roseburg	12 550	260	4 827	48 232	260	18 551	67 106	310	21 647	127 888
106	Sahms	8 907	290	3 071	32 205	290	11 105	2 869	300	956	43 981
107	Salem	25 559	315	8 114	93 861	315	29 797	65 613	330	19 883	185 033
108	Sandesneben	7 578	260	2 915	182 104	260	70 040	560 730	310	180 881	750 412
109	Schiphorst	13 600	300	4 533	58 995	300	19 665	114 614	320	35 817	187 209
110	Schmilau	16 326	290	5 630	64 510	290	22 245	196 475	310	63 379	277 311
111	Schnakenbek	15 118	320	4 724	101 135	320	31 605	110 930	320	34 666	227 183
112	Schönberg	19 453	280	6 948	122 529	280	43 760	279 120	315	88 610	421 102
113	Schretstaken	13 199	260	5 077	43 539	260	16 746	66 367	310	21 409	123 105
114	Schürensöhlen	3 824	220	1 738	12 100	225	5 378	6 678	280	2 385	22 602
115	Schulendorf	14 910	280	5 325	37 156	280	13 270	66 237	310	21 367	118 303
116	Schwarzenbek, Stadt	5 826	450	1 295	2 491 344	450	553 632	12 198 746	395	3 088 290	14 695 916
117	Seedorf	21 047	290	7 258	75 725	290	26 112	1 837 291	330	556 755	1 934 063
118	Siebenbäumen	19 998	330	6 060	61 202	330	18 546	82 472	330	24 992	163 672
119	Siebeneichen	2 522	290	870	20 759	290	7 158	19 797	310	6 386	43 078
120	Sierksrade	4 356	220	1 980	21 148	220	9 613	35 215	300	11 738	60 719
121	Sirksfelde	5 211	260	2 004	25 766	260	9 910	5 228	310	1 686	36 205
122	Steinhorst	17 818	330	5 399	54 210	330	16 427	27 030	350	7 723	99 058
123	Sterley	24 782	290	8 546	92 225	290	31 802	115 882	330	35 116	232 889
124	Stubben	13 359	330	4 048	40 874	330	12 386	43 279	360	12 022	97 512
125	Talkau	4 873	260	1 874	51 968	260	19 988	62 172	310	20 055	119 013
126	Tramm	4 880	280	1 743	35 143	280	12 551	37 446	310	12 079	77 469
127	Walksfelde	5 456	310	1 760	23 517	310	7 586	10 924	330	3 310	39 897
128	Wangelau	9 604	300	3 201	18 906	300	6 302	105 714	310	34 101	134 224
129	Wentorf bei Hamburg	3 526	450	784	2 488 801	450	553 067	4 342 803	390	1 113 539	6 835 130
130	Wentorf (Sand.-Nus.)	8 569	290	2 955	66 863	290	23 056	190 397	310	61 418	265 829
131	Wiershop	11 819	360	3 283	30 445	380	8 012	854 089	360	237 247	896 353
132	Witzeeze	10 224	270	3 787	74 998	270	27 777	79 828	310	25 751	165 050
133	Wohltorf	3 027	330	917	455 480	360	126 522	369 040	380	97 116	827 547
134	Woltersdorf	7 371	230	3 205	30 400	260	11 692	61 326	300	20 442	99 097
135	Worth	11 752	350	3 358	18 558	350	5 302	1 394	350	398	31 704
136	Ziethen	9 084	290	3 132	109 661	310	35 375	123 578	300	41 193	242 323
054 Nordfriesland											
001	Achtrup	45 613	320	14 254	153 104	320	47 845	555 882	380	146 285	754 599
002	Ahrenshöft	12 008	325	3 695	70 057	325	21 556	151 057	380	39 752	233 122
003	Ahrenviöl	15 147	290	5 223	48 447	290	16 706	254 882	320	79 651	318 476
004	Ahrenviölfeld	10 609	290	3 658	17 280	290	5 959	118 234	380	31 114	146 123
005	Alkersum	14 077	300	4 692	78 812	300	26 271	177 203	330	53 698	270 092
006	Almdorf	11 323	370	3 060	69 890	390	17 921	100 871	370	27 262	182 084
007	Arlewatt	9 361	300	3 120	30 139	310	9 722	143 063	350	40 875	182 563
009	Aventoft	15 616	370	4 221	76 662	370	20 719	454 703	380	119 659	546 981
010	Bargum	25 182	370	6 806	67 417	390	17 286	109 561	380	28 832	202 160
011	Behrendorf	26 138	280	9 335	50 652	290	17 466	601 509	320	187 972	678 299
012	Bohmstedt	20 120	325	6 191	74 504	325	22 924	287 670	380	75 703	382 294
013	Bondelum	11 562	280	4 129	11 484	290	3 960	139 527	380	36 718	162 573
014	Bordelum	52 581	320	16 432	210 891	320	65 903	2 073 615	380	545 688	2 337 087
015	Borgsum	12 450	330	3 773	63 149	330	19 136	83 034	370	22 442	158 633
016	Bosbüll	12 832	280	4 583	21 620	280	7 721	363 977	380	95 783	398 429
017	Braderup	7 883	130	6 064	28 988	130	22 298	1 025 133	380	269 772	1 062 004
018	Bramstedtlund	14 772	370	3 992	21 819	390	5 595	100 616	380	26 478	137 207
019	Bredstedt, Stadt	9 335	370	2 523	810 311	390	207 772	2 018 669	370	545 586	2 838 315
020	Brekum	22 079	370	5 967	355 224	390	91 083	1 115 450	380	293 539	1 492 753

Noch: 5. Realsteueristaufkommen, Realsteueraufbringungskraft und Steuereinnahmekraft 2017

noch: 5.3 nach Gemeinden

Nr.	KREISFREIE STADT Gemeinde	Realsteuer- aufbringungskraft		Gemeindeanteil an		Gewerbe- steuer- umlage	Steuer- einnahme- kraft	Realsteuer-		Steuer- einnahme- kraft	Einwohner am 30.06.2017
		Insgesamt	Gewerbe- steuer	der Einkommen- steuer	der Umsatz- steuer			istauf- kommen	aufbrin- gungskraft		
102	Römnitz	26 338	12 774	22 789	1 058	2 314	47 871	375,42	462,08	839,85	57
103	Rondeshagen	248 269	120 325	382 795	7 666	21 820	616 910	214,34	305,75	759,74	812
104	Roseburg	169 682	81 758	270 906	9 621	14 827	435 382	242,21	321,37	824,59	528
106	Sahms	56 836	3 612	222 363	2 877	653	281 423	116,66	150,76	746,48	377
107	Salem	217 492	75 095	314 810	8 289	13 616	526 975	301,36	354,22	858,27	614
108	Sandesneben	965 481	683 163	849 669	40 103	123 901	1 731 352	411,64	529,61	949,73	1 823
109	Schiphorst	226 589	135 276	265 498	4 905	24 532	472 460	292,51	354,04	738,22	640
110	Schmilau	344 293	239 374	303 352	26 889	43 412	631 122	514,49	638,76	1 170,91	539
111	Schnakenbek	269 375	130 928	434 942	5 492	23 743	686 066	264,47	313,59	798,68	859
112	Schönberg	527 680	334 667	669 924	23 964	60 695	1 160 873	311,01	389,72	857,37	1 354
113	Schretstaken	162 559	80 858	264 209	3 990	14 662	416 096	237,65	313,82	803,27	518
114	Schürensöhlen	35 595	9 008	95 152	879	5 276	126 350	145,82	229,65	815,16	155
115	Schulendorf	149 666	80 700	251 849	3 028	14 633	389 910	253,33	320,48	834,92	467
116	Schwarzenbek, Stadt	13 825 147	11 664 076	7 156 838	826 514	2 115 475	19 693 024	901,81	848,38	1 208,46	16 296
117	Seedorf	2 228 056	2 102 792	249 660	8 181	381 374	2 104 523	3 799,73	4 377,32	4 134,62	509
118	Siebenbäumen	186 294	94 390	289 061	4 210	17 117	462 448	257,35	292,92	727,12	636
119	Siebeneichen	54 827	24 120	129 658	2 545	4 372	182 658	169,60	215,86	719,13	254
120	Sierksrade	88 205	44 334	125 796	2 936	8 038	208 899	152,94	222,18	526,19	397
121	Sirksfelde	51 477	6 370	155 796	3 707	1 152	209 828	113,50	161,37	657,77	319
122	Steinhorst	110 676	29 168	298 717	2 372	5 288	406 477	170,20	190,16	698,41	582
123	Sterley	284 234	132 628	398 245	24 172	24 051	682 600	251,77	307,28	737,95	925
124	Stubben	106 787	45 405	231 119	3 456	8 235	333 127	253,28	277,37	865,27	385
125	Talkau	159 694	75 747	267 429	8 037	13 735	421 425	232,90	312,51	824,71	511
126	Tramm	100 171	45 622	178 201	6 168	8 273	276 267	217,61	281,38	776,03	356
127	Walksfelde	47 764	12 503	101 847	244	2 265	147 590	177,32	212,29	655,96	225
128	Wangelau	163 729	128 796	109 958	1 307	23 357	251 637	601,90	734,21	1 128,42	223
129	Wentorf bei Hamburg	6 362 907	4 205 695	8 110 800	444 117	752 303	14 165 521	533,20	496,37	1 105,04	12 819
130	Wentorf (Sand.-Nus.)	331 375	231 969	362 451	7 807	42 069	659 564	365,15	455,19	905,99	728
131	Wiershop	937 911	896 051	87 941	28 655	162 511	891 996	4 644,32	4 859,64	4 621,74	193
132	Witzeeze	217 753	97 258	364 898	10 545	17 636	575 560	188,41	248,58	657,03	876
133	Wohltorf	862 681	366 794	1 849 209	35 521	66 521	2 680 890	343,81	358,41	1 113,79	2 407
134	Woltersdorf	133 151	77 207	147 685	5 973	14 000	272 809	347,71	467,20	957,22	285
135	Worth	33 050	1 504	83 435	3 512	272	119 725	183,26	191,04	692,05	173
136	Ziethen	303 551	155 579	429 792	8 349	27 304	714 388	233,23	292,16	687,57	1 039
054 Nordfriesland											
001	Achtrup	785 119	552 499	517 732	22 920	100 202	1 225 569	509,86	530,49	828,09	1 480
002	Ahrenshöft	246 098	150 138	150 130	32 953	27 227	401 954	444,04	468,76	765,63	525
003	Ahrenviöl	382 851	300 830	177 685	21 117	54 558	527 095	629,40	756,62	1 041,69	506
004	Ahrenviölfeld	152 591	117 514	100 817	3 033	21 313	235 128	638,09	666,34	1 026,76	229
005	Alkersum	320 373	202 810	172 406	20 270	36 779	476 270	685,51	813,13	1 208,81	394
006	Almdorf	182 706	102 967	204 724	4 027	18 672	372 785	332,88	334,02	681,51	547
007	Arlewatt	202 375	154 380	102 233	8 133	27 996	284 745	546,60	605,91	852,53	334
009	Aventoft	546 342	451 936	165 581	22 033	81 963	651 993	1 218,22	1 216,80	1 452,10	449
010	Bargum	198 310	108 894	193 909	4 635	19 746	377 108	321,40	315,28	599,54	629
011	Behrendorf	808 262	709 945	251 591	19 355	128 758	950 450	1 202,66	1 433,09	1 685,20	564
012	Bohmstedt	395 305	285 919	298 073	17 853	51 852	659 379	509,05	526,37	878,00	751
013	Bondelum	167 496	138 678	63 090	1 549	25 149	206 986	985,29	1 015,13	1 254,46	165
014	Bordelum	2 371 029	2 060 994	738 551	59 666	373 793	2 795 453	1 159,27	1 176,11	1 386,63	2 016
015	Borgsum	171 545	84 759	115 237	5 832	15 369	277 245	458,48	495,79	801,29	346
016	Bosbüll	406 705	361 762	93 864	6 295	65 608	441 256	1 802,85	1 840,29	1 996,63	221
017	Braderup	1 125 429	1 018 894	305 154	23 701	184 790	1 269 494	1 582,72	1 677,24	1 891,94	671
018	Bramstedtlund	134 746	100 004	60 259	2 757	18 136	179 626	686,04	673,73	898,13	200
019	Bredstedt, Stadt	2 878 241	2 060 609	1 554 099	277 210	373 724	4 335 826	522,90	530,26	798,79	5 428
020	Brekium	1 482 859	1 108 661	798 810	75 257	201 071	2 155 855	629,32	625,15	908,88	2 372

Noch: 5. Realsteueristaufkommen, Realsteueraufbringungskraft und Steuereinnahmekraft 2017

5.3 nach Gemeinden

Nr.	KREISFREIE STADT Gemeinde	Grundsteuer A			Grundsteuer B			Gewerbesteuer			Realsteuer- istaufkommen Euro
		Ist- aufkommen	Hebesatz	Grund- betrag	Ist- aufkommen	Hebesatz	Grund- betrag	Ist- aufkommen	Hebesatz	Grund- betrag	
		Euro	%	Euro	Euro	%	Euro	Euro	%	Euro	
022	Dagebüll	83 767	350	23 933	207 637	350	59 325	1 273 875	380	335 230	1 565 279
023	Drage	26 168	330	7 930	63 042	330	19 104	150 861	350	43 103	240 071
024	Dreisdorf	26 727	330	8 099	134 745	330	40 832	375 152	340	110 339	536 624
025	Dunsum	6 229	270	2 307	12 890	270	4 774	464	330	141	19 583
026	Elisab.-Sophien-Koog	3 338	100	3 338	4 063	100	4 063	100 367	350	28 676	107 768
027	Eilhöft	3 801	140	2 715	2 513	140	1 795	282 697	380	74 394	289 011
032	Fresendelf	3 442	310	1 110	8 828	310	2 848	149	340	44	12 419
033	Friedrichstadt,Stadt	3 598	370	972	335 052	400	83 763	517 615	370	139 896	856 265
034	Fr.-Wilh.-Lübke-Koog	16 224	120	13 520	8 046	130	6 189	1 448 812	380	381 266	1 473 082
035	Garding, Kirchspiel	33 697	370	9 107	54 672	390	14 018	48 701	370	13 162	137 070
036	Garding, Stadt	2 537	370	686	381 296	390	97 768	815 349	370	220 365	1 199 182
037	Goldebek	18 382	370	4 968	33 313	390	8 542	1 703	380	448	53 398
038	Goldelund	18 217	370	4 924	39 928	390	10 238	116 208	380	30 581	174 353
039	Gröde	874	370	236	604	390	155	1 348	370	364	2 826
040	Grothusenkoog	6 933	310	2 236	2 118	310	683	39 009	320	12 190	48 060
041	Haselund	21 306	310	6 873	104 182	310	33 607	548 382	340	161 289	673 870
042	Hattstedt	13 391	380	3 524	356 560	390	91 426	445 896	370	120 512	815 847
043	Hattstedtermarsch	46 537	500	9 307	31 600	380	8 316	85 871	360	23 853	164 008
045	Högel	22 166	390	5 684	40 584	390	10 406	264 235	370	71 415	326 985
046	Hörnum (Sylt)	-	330	-	281 275	330	85 235	319 375	350	91 250	600 650
048	Holm	4 703	370	1 271	11 929	390	3 059	5 614	380	1 477	22 246
050	Hallig Hooge	3 231	370	873	18 000	390	4 615	63 795	370	17 242	85 026
052	Horstedt	15 933	270	5 901	70 179	280	25 064	380 274	310	122 669	466 386
054	Hude	7 281	370	1 968	17 881	390	4 585	42 551	370	11 500	67 713
055	Humtrup	22 042	390	5 652	90 582	390	23 226	128 642	380	33 853	241 266
056	Husum, Stadt	18 066	350	5 162	3 593 376	370	971 183	18 940 805	350	5 411 659	22 552 247
057	Immenstedt	18 897	330	5 726	56 176	330	17 023	52 346	350	14 956	127 419
059	Joldelund	25 202	360	7 001	85 417	380	22 478	491 833	380	129 430	602 452
061	Kampen (Sylt)	1 611	325	496	628 791	325	193 474	1 398 884	310	451 253	2 029 286
062	Karlum	13 494	370	3 647	25 463	390	6 529	43 960	380	11 568	82 917
063	Katharinenheerd	18 317	390	4 697	18 596	390	4 768	2 488	370	672	39 401
065	Klanxbüll	20 624	330	6 250	125 930	330	38 161	401 288	380	105 602	547 842
068	Klixbüll	22 224	310	7 169	98 890	310	31 900	687 100	380	180 816	808 214
070	Koldenbüttel	54 536	380	14 352	102 266	380	26 912	130 679	360	36 300	287 481
071	Kolkerheide	4 868	330	1 475	2 468	330	748	15 343	400	3 836	22 679
072	Kotzenbüll	15 845	370	4 282	21 824	390	5 596	21 303	370	5 758	58 972
073	Ladelund	31 762	370	8 584	188 183	390	48 252	306 836	380	80 746	526 781
074	Langeneß	7 517	370	2 032	11 818	390	3 030	- 11 140	370	- 3 011	8 195
075	Langenhorn	71 745	325	22 075	367 479	325	113 070	2 416 520	380	635 926	2 855 744
076	Leck	30 437	370	8 226	1 128 906	390	289 463	2 690 286	380	707 970	3 849 629
077	Lexgaard	3 444	180	1 913	2 533	180	1 407	637	250	255	6 614
078	List auf Sylt	1 168	330	354	488 377	330	147 993	1 231 937	310	397 399	1 721 482
079	Löwenstedt	26 824	300	8 941	62 903	310	20 291	681 138	380	179 247	770 865
080	Lütjenholm	10 666	325	3 282	26 587	325	8 181	211 685	380	55 707	248 938
083	Midlum	11 686	330	3 541	65 147	330	19 742	75 619	360	21 005	152 452
084	Mildstedt	10 210	330	3 094	469 446	350	134 127	826 147	350	236 042	1 305 803
085	Nebel	1 790	300	597	273 639	340	80 482	565 052	360	156 959	840 481
086	Neukirchen	45 471	330	13 779	136 718	330	41 430	228 626	380	60 165	410 815
087	Nieblum	5 986	270	2 217	197 203	290	68 001	360 772	330	109 325	563 961
088	Niebüll, Stadt	57 959	350	16 560	1 459 884	350	417 110	9 000 862	380	2 368 648	10 518 705
089	Norddorf auf Amrum	677	260	260	178 992	280	63 926	404 228	320	126 321	583 897
090	Norderfriedrichskoog	-	-	-	-	-	-	2 308 461	336	687 042	2 308 461
091	Nordstrand	101 724	370	27 493	372 174	390	95 429	472 924	370	127 817	946 822
092	Norstedt	18 722	310	6 039	34 995	310	11 289	678 719	380	178 610	732 436
093	Ockholm	25 332	320	7 916	32 323	320	10 101	180 524	340	53 095	238 179
094	Oevernum	19 837	370	5 361	90 023	390	23 083	54 064	370	14 612	163 924

Noch: 5. Realsteueristaufkommen, Realsteueraufbringungskraft und Steuereinnahmekraft 2017

noch: 5.3 nach Gemeinden

Nr.	KREISFREIE STADT Gemeinde	Realsteuer- aufbringungskraft		Gemeindeanteil an		Gewerbe- steuer- umlage	Steuer- einnahme- kraft	Realsteuer-		Steuer- einnahme- kraft	Einwohner am 30.06.2017
		Insgesamt	Gewerbe- steuer	der Einkommen- steuer	der Umsatz- steuer			istauf- kommen	aufbrin- gungskraft		
022	Dagebüll	1 574 855	1 266 122	305 798	32 840	229 629	1 683 864	1 760,72	1 771,49	1 894,11	889
023	Drage	262 935	162 795	218 245	24 109	29 523	475 766	369,91	405,14	733,07	649
024	Dreisdorf	602 074	416 736	464 427	29 753	75 579	1 020 675	421,54	472,96	801,79	1 273
025	Dunsum	26 611	531	24 464	695	97	51 673	279,76	380,16	738,19	70
026	Elisab.-Sophien-Koog	134 960	108 307	6 952	1 858	19 641	124 129	2 342,78	2 933,91	2 698,46	46
027	Eilhöft	296 774	280 976	24 077	4 774	50 956	274 669	3 042,22	3 123,93	2 891,25	95
032	Fresendelf	14 860	166	23 047	106	28	37 985	126,72	151,64	387,61	98
033	Friedrichstadt,Stadt	857 851	528 369	707 134	85 127	95 825	1 554 287	333,44	334,05	605,25	2 568
034	Fr.-Wilh.-Lübke-Koog	1 507 949	1 439 994	110 474	45 224	261 165	1 402 482	8 665,19	8 870,29	8 249,90	170
035	Garding, Kirchspiel	133 860	49 713	92 705	3 888	9 015	221 438	432,40	422,27	698,54	317
036	Garding, Stadt	1 215 404	832 289	781 169	90 312	150 916	1 935 969	449,47	455,55	725,63	2 668
037	Goldebek	51 081	1 693	121 676	1 662	304	174 115	151,27	144,71	493,24	353
038	Goldelund	171 352	115 501	117 555	5 672	20 946	273 633	435,88	428,38	684,08	400
039	Gröde	2 745	1 376	7 726	7	248	10 230	314,00	305,04	1 136,71	9
040	Grothusenkoog	55 955	46 041	12 876	1 865	8 347	62 349	2 089,57	2 432,84	2 710,84	23
041	Haselund	762 383	609 167	341 078	36 650	110 479	1 029 632	777,24	879,33	1 187,58	867
042	Hattstedt	822 769	455 160	1 013 190	42 305	82 547	1 795 717	317,70	320,39	699,27	2 568
043	Hattstedtermarsch	152 669	90 090	93 864	3 704	16 337	233 900	600,76	559,23	856,78	273
045	Högel	328 697	269 725	126 697	5 392	47 628	413 158	721,82	725,60	912,05	453
046	Hörnum (Sylt)	676 703	344 640	442 023	42 712	62 720	1 098 718	676,41	762,05	1 237,29	888
048	Holm	21 618	5 580	31 932	1 243	1 009	53 784	304,74	296,14	736,77	73
050	Hallig Hooge	85 933	65 120	41 202	4 422	11 798	119 759	858,85	868,01	1 209,69	99
052	Horstedt	580 087	463 305	289 189	8 033	84 026	793 283	598,70	744,66	1 018,33	779
054	Hude	67 678	43 435	55 109	579	6 764	116 602	405,47	405,26	698,22	167
055	Humtrup	236 673	127 859	215 154	3 511	23 187	432 151	330,95	324,65	592,80	729
056	Husum, Stadt	24 239 471	20 439 141	8 431 919	1 954 536	3 706 877	30 919 049	972,50	1 045,26	1 333,29	23 190
057	Immenstedt	141 376	56 487	241 033	3 648	10 244	375 813	194,24	215,51	572,89	656
059	Joldelund	599 113	488 840	217 858	6 971	88 657	735 285	837,90	833,26	1 022,65	719
061	Kampen (Sylt)	2 459 680	1 704 324	368 761	137 775	321 685	2 644 531	4 201,42	5 092,51	5 475,22	483
062	Karlum	80 955	43 692	76 739	1 918	7 923	151 689	375,19	366,31	686,38	221
063	Katharinenheerd	36 346	2 540	62 061	440	459	98 388	225,15	207,69	562,22	175
065	Klanxbüll	567 781	398 846	309 532	21 020	72 335	825 998	540,81	560,49	815,40	1 013
068	Klixbüll	830 444	682 918	323 696	14 540	123 856	1 044 824	851,65	875,07	1 100,97	949
070	Koldenbüttel	288 485	137 099	335 026	6 041	24 863	604 689	317,31	318,42	667,43	906
071	Kolkerheide	22 184	14 487	5 021	324	2 625	24 904	436,13	426,62	478,93	52
072	Kotzenbüll	57 434	21 746	82 147	2 162	3 941	137 802	279,49	272,20	653,09	211
073	Ladelund	520 789	304 968	389 233	17 897	55 307	872 612	383,11	378,76	634,63	1 375
074	Langeneß	7 022	- 11 371	44 035	1 390	- 2 064	54 511	58,54	50,16	389,37	140
075	Langenhorn	2 913 905	2 401 812	997 610	116 325	435 606	3 592 234	891,86	910,03	1 121,87	3 202
076	Leck	3 828 296	2 673 912	2 575 014	326 236	484 956	6 244 590	494,81	492,07	802,65	7 780
077	Lexgaard	12 649	962	24 336	143	173	36 955	140,72	269,13	786,28	47
078	List auf Sylt	2 078 633	1 500 925	747 049	124 442	275 871	2 674 253	1 118,57	1 350,64	1 737,66	1 539
079	Löwenstedt	785 039	676 992	217 471	8 656	122 782	888 384	1 189,61	1 211,48	1 370,96	648
080	Lütjenholm	252 910	210 397	97 340	2 676	38 157	314 769	800,44	813,21	1 012,12	311
083	Midlum	167 728	79 334	193 651	7 014	14 385	354 008	332,86	366,22	772,94	458
084	Mildstedt	1 424 075	891 500	1 571 352	91 125	161 686	2 924 866	344,81	376,04	772,34	3 787
085	Nebel	908 295	592 814	517 346	56 705	107 514	1 374 832	902,77	975,61	1 476,73	931
086	Neukirchen	433 322	227 235	372 879	19 967	41 209	784 959	357,85	377,46	683,76	1 148
087	Nieblum	685 018	412 906	258 416	22 990	74 884	891 540	980,80	1 191,34	1 550,50	575
088	Niebüll, Stadt	10 624 780	8 946 080	3 405 885	595 965	1 622 520	13 004 110	1 049,67	1 060,25	1 297,69	10 021
089	Norddorf auf Amrum	726 989	477 099	286 098	55 264	86 525	981 826	994,71	1 238,48	1 672,62	587
090	Norderfriedrichskoog	2 594 869	2 594 869	31 932	655 035	470 502	2 811 334	44 393,48	49 901,34	54 064,12	52
091	Nordstrand	943 683	482 750	634 000	50 050	87 551	1 540 182	416,92	415,54	678,20	2 271
092	Norstedt	738 152	674 588	133 135	5 510	122 345	754 452	1 907,39	1 922,27	1 964,72	384
093	Ockholm	265 557	200 534	84 851	6 855	36 366	320 897	775,83	865,01	1 045,27	307
094	Oevernum	162 501	55 187	180 261	18 376	10 005	351 133	370,03	366,82	792,62	443

Noch: 5. Realsteueristaufkommen, Realsteueraufbringungskraft und Steuereinnahmekraft 2017

5.3 nach Gemeinden

Nr.	KREISFREIE STADT Gemeinde	Grundsteuer A			Grundsteuer B			Gewerbesteuer			Realsteuer- istaufkommen
		Ist- aufkommen	Hebesatz	Grund- betrag	Ist- aufkommen	Hebesatz	Grund- betrag	Ist- aufkommen	Hebesatz	Grund- betrag	
		Euro	%	Euro	Euro	%	Euro	Euro	%	Euro	
095	Oldenswort	97 388	370	26 321	154 582	390	39 636	300 493	370	81 214	552 463
096	Oldersbek	17 535	370	4 739	87 609	390	22 464	177 370	370	47 938	282 514
097	Olderup	13 504	280	4 823	37 914	290	13 074	199 273	340	58 610	250 691
098	Oldsum	19 971	280	7 133	82 531	300	27 510	150 626	340	44 302	253 128
099	Ostenfeld (Husum)	33 562	330	10 170	181 883	330	55 116	1 165 996	360	323 888	1 381 441
100	Osterhever	39 808	370	10 759	32 218	390	8 261	81 060	370	21 908	153 086
101	Oster-Ohrstedt	13 237	290	4 564	69 086	290	23 823	381 615	320	119 255	463 938
103	Pellworm	83 972	400	20 993	206 898	450	45 977	873 650	410	213 085	1 164 520
104	Poppenbüll	36 818	370	9 951	30 431	390	7 803	4 574	370	1 236	71 823
105	Ramstedt	9 380	350	2 680	43 300	370	11 703	15 363	350	4 389	68 043
106	Rantrum	25 325	380	6 664	250 681	400	62 670	1 062 341	380	279 563	1 338 347
108	Reußenköge	94 264	280	33 666	38 218	280	13 649	5 352 299	380	1 408 500	5 484 781
109	Risum-Lindholm	53 214	310	17 166	409 572	310	132 120	2 664 982	380	701 311	3 127 768
110	Rodenäs	28 096	370	7 594	56 568	390	14 505	- 31 179	380	- 8 205	53 485
113	Sankt Peter-Ording	27 403	350	7 829	1 459 689	370	394 511	3 301 285	390	846 483	4 788 377
116	Schwabstedt	28 211	370	7 625	172 356	390	44 194	102 891	370	27 808	303 458
118	Schwesing	20 730	320	6 478	97 485	320	30 464	428 579	380	112 784	546 794
119	Seeth	17 993	310	5 804	49 816	310	16 070	35 979	340	10 582	103 788
120	Simonsberg	29 718	290	10 248	86 108	290	29 692	518 746	340	152 572	634 572
121	Sönnebüll	8 266	320	2 583	22 828	320	7 134	403 524	380	106 191	434 618
123	Sollwitt	14 267	280	5 095	24 288	290	8 375	105 795	380	27 841	144 350
124	Sprakebüll	11 793	270	4 368	20 342	290	7 014	878 435	380	231 167	910 570
125	Stadum	26 141	370	7 065	132 201	390	33 898	450 902	380	118 658	609 244
126	Stedesand	22 400	280	8 000	77 546	280	27 695	238 335	350	68 096	338 281
128	Struckum	18 664	370	5 044	140 736	390	36 086	616 252	370	166 555	775 652
129	Süderende	3 540	280	1 264	30 159	280	10 771	51 371	310	16 571	85 070
130	Süderhöft	4 095	370	1 107	2 582	390	662	127	370	34	6 804
131	Süderlügum	23 768	300	7 923	313 965	300	104 655	2 852 515	380	750 662	3 190 248
132	Südermarsch	-	-	-	-	-	-	77 362	310	24 955	77 362
134	Tating	61 056	380	16 067	165 508	390	42 438	132 149	380	34 776	358 713
135	Tetenbüll	83 828	370	22 656	80 957	390	20 758	67 320	370	18 195	232 105
136	Tinningstedt	10 921	360	3 034	27 818	380	7 321	311 605	380	82 001	350 344
138	Tönning, Stadt	60 124	370	16 250	617 103	390	158 232	2 101 287	370	567 915	2 778 514
140	Tümlauer Koog	17 308	370	4 678	26 662	390	6 836	27 340	370	7 389	71 310
141	Uelvesbüll	20 267	290	6 989	26 082	290	8 994	27 663	340	8 136	74 012
142	Uphusum	7 937	370	2 145	47 542	390	12 190	78 470	380	20 650	133 949
143	Utersum	8 930	370	2 414	126 816	390	32 517	122 262	370	33 044	258 008
144	Viöl	25 862	290	8 918	250 875	290	86 509	1 428 363	380	375 885	1 705 100
145	Vollerwiek	11 623	370	3 141	49 608	390	12 720	86 609	370	23 408	147 840
146	Vollstedt	6 172	330	1 870	15 303	330	4 637	464 990	350	132 854	486 465
148	Welt	16 601	370	4 487	37 567	390	9 633	85 177	370	23 021	139 345
149	Wenningst.-Br (Sylt)	2 437	300	812	655 796	310	211 547	1 926 672	340	566 668	2 584 905
150	Westerhever	19 590	370	5 295	22 886	390	5 868	12 184	370	3 293	54 660
152	Wester-Ohrstedt	27 542	350	7 869	137 012	370	37 030	244 710	380	64 397	409 264
154	Westre	14 554	200	7 277	17 030	200	8 515	505 071	380	132 913	536 655
156	Winnert	29 223	350	8 349	76 376	370	20 642	327 251	350	93 500	432 850
157	Wisch	4 643	370	1 255	9 822	390	2 518	7 759	370	2 097	22 224
158	Witsum	3 692	370	998	19 271	390	4 941	5 033	370	1 360	27 996
159	Wittbek	36 158	370	9 772	90 680	390	23 251	87 721	370	23 708	214 559
160	Wittdün auf Amrum	20	370	5	248 016	390	63 594	365 454	370	98 771	613 490
161	Witzwort	56 956	370	15 394	130 662	390	33 503	113 221	370	30 600	300 839
162	Wobbenbüll	5 897	390	1 512	69 815	390	17 901	28 672	370	7 749	104 384
163	Wrixum	10 711	370	2 895	125 589	390	32 202	72 441	370	19 579	208 741
164	Wyk auf Föhr, Stadt	6 006	340	1 766	926 183	340	272 407	3 505 370	360	973 714	4 437 559
165	Galmsbüll	37 016	130	28 474	25 804	130	19 849	2 372 900	380	624 447	2 435 720
166	Emmelsbüll-Horsbüll	69 386	320	21 683	115 446	320	36 077	1 872 228	360	520 063	2 057 060

Noch: 5. Realsteueristaufkommen, Realsteueraufbringungskraft und Steuereinnahmekraft 2017

noch: 5.3 nach Gemeinden

Nr.	KREISFREIE STADT Gemeinde	Realsteuer- aufbringungskraft		Gemeindeanteil an		Gewerbe- steuer- umlage	Steuer- einnahme- kraft	Realsteuer-		Steuer- einnahme- kraft	Einwohner am 30.06.2017
		Insgesamt	Gewerbe- steuer	der Einkommen- steuer	der Umsatz- steuer			istauf- kommen	aufbrin- gungskraft		
095	Oldenswort	546 508	306 736	434 426	32 649	55 597	957 986	441,62	436,86	765,78	1 251
096	Oldersbek	283 939	181 055	210 905	10 302	32 834	472 312	401,87	403,90	671,85	703
097	Olderup	287 935	221 361	159 659	11 911	40 146	419 359	583,00	669,62	975,25	430
098	Oldsum	297 628	167 322	184 895	10 566	30 342	462 747	504,24	592,88	921,81	502
099	Ostenfeld (Husum)	1 470 987	1 223 283	587 133	47 849	221 860	1 884 109	901,14	959,55	1 229,03	1 533
100	Osterhever	149 817	82 744	124 379	5 569	15 005	264 760	686,48	671,83	1 187,26	223
101	Oster-Ohrstedt	558 022	450 410	244 252	16 660	81 687	737 247	779,73	937,85	1 239,07	595
103	Pellworm	1 051 994	804 796	396 186	37 755	146 017	1 339 918	1 006,50	909,24	1 158,10	1 157
104	Poppenbüll	67 336	4 669	88 843	2 788	845	158 122	329,46	308,88	725,33	218
105	Ramstedt	70 861	16 578	147 427	2 456	3 005	217 739	159,35	165,95	509,93	427
106	Rantrum	1 321 641	1 055 875	658 336	23 177	191 498	1 811 656	723,82	714,79	979,80	1 849
108	Reußenköge	5 482 070	5 319 723	286 098	96 318	964 826	4 899 660	17 247,74	17 239,21	15 407,74	318
109	Risum-Lindholm	3 219 148	2 648 762	1 329 418	88 962	480 395	4 157 133	828,77	852,98	1 101,52	3 774
110	Rodenäs	50 143	- 30 989	151 547	14 629	- 5 623	221 942	131,74	123,50	546,66	406
113	Sankt Peter-Ording	4 759 406	3 197 059	1 525 515	316 267	595 104	6 006 084	1 176,51	1 169,39	1 475,70	4 070
116	Schwabstedt	301 927	105 029	397 345	19 051	19 046	699 277	227,65	226,50	524,59	1 333
118	Schwesing	565 662	425 971	368 503	16 635	77 255	873 545	581,70	601,77	929,30	940
119	Seeth	121 394	39 967	165 967	7 686	7 245	287 802	138,75	162,29	384,76	748
120	Simonsberg	725 155	576 246	363 481	13 742	104 509	997 869	774,81	885,41	1 218,40	819
121	Sönnebüll	437 237	401 068	109 829	4 494	72 737	478 823	1 473,28	1 482,16	1 623,13	295
123	Sollwitt	154 303	105 151	83 950	6 643	19 069	225 827	513,70	549,12	803,65	281
124	Sprakebüll	914 580	873 089	113 820	20 009	158 346	890 063	3 716,61	3 732,98	3 632,91	245
125	Stadum	603 129	448 158	334 254	11 826	81 278	867 931	621,04	614,81	884,74	981
126	Stedesand	391 027	257 189	291 377	15 284	46 641	651 047	376,29	434,96	724,19	899
128	Struckum	786 000	629 055	345 070	55 241	114 086	1 072 225	776,43	786,79	1 073,30	999
129	Süderende	108 650	62 588	61 675	2 696	11 347	161 674	459,84	587,30	873,91	185
130	Süderhöft	6 298	130	9 399	31	23	15 705	309,27	286,27	713,86	22
131	Süderlügum	3 268 566	2 835 154	704 431	109 185	514 200	3 567 982	1 376,89	1 410,69	1 539,91	2 317
132	Südermarsch	94 254	94 254	50 860	4 351	17 092	132 373	512,33	624,20	876,64	151
134	Tating	348 780	131 345	292 151	11 078	23 815	628 194	361,97	351,95	633,90	991
135	Tetenbüll	223 059	68 719	249 530	14 684	12 460	474 813	381,75	366,87	780,94	608
136	Tinningstedt	348 066	309 708	100 044	2 058	56 528	393 640	1 363,21	1 354,34	1 531,67	257
138	Tönning, Stadt	2 814 086	2 144 944	1 468 732	164 294	389 019	4 058 093	554,15	561,25	809,35	5 014
140	Tümlauer Koog	69 711	27 908	24 979	3 835	5 860	92 665	648,27	633,74	842,41	110
141	Uelvesbüll	88 431	30 729	104 937	5 640	5 574	193 434	256,99	307,05	671,64	288
142	Uphusum	132 440	77 992	121 032	6 642	14 141	245 973	359,11	355,07	659,45	373
143	Utersum	259 310	124 802	199 573	22 567	22 632	458 818	621,71	624,84	1 105,59	415
144	Viöl	1 785 614	1 419 669	633 486	75 750	257 478	2 237 372	755,47	791,14	991,30	2 257
145	Vollerwiek	148 151	88 408	76 096	5 745	16 031	213 961	707,37	708,85	1 023,73	209
146	Vollstedt	525 905	501 774	58 456	4 039	91 004	497 396	2 560,34	2 767,92	2 617,87	190
148	Welt	139 023	86 947	102 490	2 126	15 766	227 873	645,12	643,63	1 054,97	216
149	Wenningst.-Br (Sylt)	2 967 025	2 140 233	823 659	133 904	389 564	3 535 024	1 787,62	2 051,88	2 444,69	1 446
150	Westerhever	52 468	12 437	38 113	1 665	2 252	89 994	525,58	504,50	865,33	104
152	Wester-Ohrstedt	413 003	243 221	359 103	22 770	44 109	750 767	398,89	402,54	731,74	1 026
154	Westre	558 768	501 997	160 432	9 168	91 043	637 325	1 503,24	1 565,18	1 785,22	357
156	Winnert	460 633	353 139	223 780	17 682	64 045	638 050	605,38	644,24	892,38	715
157	Wisch	21 801	7 920	50 730	1 954	1 433	73 052	213,69	209,63	702,42	104
158	Witsum	27 624	5 138	23 949	544	931	51 186	571,35	563,75	1 044,61	49
159	Wittbek	211 817	89 544	248 888	4 650	16 237	449 118	277,57	274,02	581,01	773
160	Wittdün auf Amrum	620 817	373 047	365 670	46 612	67 655	965 444	737,37	746,17	1 160,39	832
161	Witzwort	296 015	115 573	358 846	26 134	20 960	660 035	283,81	279,26	622,67	1 060
162	Wobbenbüll	103 912	29 268	195 453	1 526	5 305	295 586	237,78	236,70	673,32	439
163	Wrixum	208 789	73 946	254 682	12 308	13 408	462 371	318,69	318,76	705,91	655
164	Wyk auf Föhr, Stadt	4 744 579	3 677 593	1 750 968	324 389	666 991	6 152 945	1 045,61	1 117,95	1 449,80	4 244
165	Galmsbüll	2 528 123	2 358 458	264 467	26 850	427 743	2 391 697	4 079,93	4 234,71	4 006,19	597
166	Emmelsbüll-Horsbüll	2 175 077	1 964 213	318 803	29 721	356 240	2 167 361	2 326,99	2 460,49	2 451,77	884

5.3 nach Gemeinden

Nr.	KREISFREIE STADT Gemeinde	Grundsteuer A			Grundsteuer B			Gewerbsteuer			Realsteuer- istaufkommen Euro
		Ist- aufkommen	Hebesatz	Grund- betrag	Ist- aufkommen	Hebesatz	Grund- betrag	Ist- aufkommen	Hebesatz	Grund- betrag	
		Euro	%	Euro	Euro	%	Euro	Euro	%	Euro	
167	Enge-Sande	32 013	300	10 671	129 144	300	43 048	416 058	380	109 489	577 215
168	Sylt	32 944	330	9 983	4 131 311	330	1 251 912	17 112 442	350	4 889 269	21 276 697
055 Ostholstein											
001	Ahrensböök	160 987	320	50 308	907 199	340	266 823	1 337 976	350	382 279	2 406 162
002	Altenkrempe	62 966	370	17 018	117 562	390	30 144	122 227	370	33 034	302 755
004	Bad Schwartau, Stadt	21 473	310	6 927	2 144 615	310	691 811	8 142 633	330	2 467 465	10 308 721
006	Beschendorf	21 569	325	6 637	42 129	325	12 963	339 729	320	106 165	403 427
007	Bosau	111 441	360	30 956	403 668	360	112 130	2 354 893	267	881 982	2 870 002
010	Dahme	12 535	370	3 388	454 926	390	116 648	435 887	370	117 807	903 348
011	Damlos	11 927	325	3 670	52 419	325	16 129	101 572	325	31 253	165 918
012	Eutin, Stadt	44 600	370	12 054	2 464 144	390	631 832	6 792 764	370	1 835 882	9 301 508
014	Göhl	42 088	370	11 375	116 553	390	29 885	541 598	370	146 378	700 239
015	Gremersdorf	83 689	340	24 614	129 827	350	37 093	567 419	350	162 120	780 935
016	Grömitz	84 513	340	24 857	1 750 347	370	473 067	3 147 586	350	899 310	4 982 446
017	Großenbrode	36 475	370	9 858	549 158	390	140 810	4 565 857	370	1 234 015	5 151 490
018	Grube	26 041	330	7 891	124 413	360	34 559	285 937	360	79 427	436 391
020	Harmsdorf	27 436	325	8 442	55 904	325	17 201	57 522	325	17 699	140 862
021	Heiligenhafen, Stadt	21 712	350	6 203	1 423 150	350	406 614	2 734 172	350	781 192	4 179 034
022	Heringsdorf	73 446	350	20 985	161 594	350	46 170	343 034	350	98 010	578 074
023	Kabelhorst	20 687	325	6 365	40 976	325	12 608	35 122	350	10 035	96 785
024	Kasseedorf	38 054	390	9 757	156 977	390	40 251	148 551	370	40 149	343 582
025	Kellenhusen (Ostsee)	9 177	320	2 868	355 861	320	111 207	442 367	320	138 240	807 405
027	Lensahn	41 267	325	12 698	521 096	325	160 337	3 054 122	320	954 413	3 616 485
028	Malente	82 274	380	21 651	1 668 025	400	417 006	1 529 935	380	402 614	3 280 234
029	Manhagen	15 954	325	4 909	29 240	325	8 997	76 355	345	22 132	121 549
031	Neukirchen	59 328	350	16 951	171 121	370	46 249	292 650	350	83 614	523 099
032	Neustadt in Holstein	19 647	370	5 310	2 221 119	390	569 518	5 056 293	370	1 366 566	7 297 059
033	Oldenburg / Holstein	45 016	360	12 504	1 315 558	380	346 199	7 436 527	360	2 065 702	8 797 101
035	Ratekau	67 596	330	20 484	1 640 081	330	496 994	4 089 903	350	1 168 544	5 797 580
036	Riepsdorf	47 647	330	14 438	86 904	330	26 335	213 800	350	61 086	348 351
037	Schashagen	88 141	360	24 484	275 840	380	72 589	1 156 101	360	321 139	1 520 082
038	Schönwalde / Bungsb.	55 880	360	15 522	283 360	380	74 568	467 121	360	129 756	806 361
039	Sierksdorf	30 191	319	9 464	439 287	319	137 708	623 712	325	191 911	1 093 190
040	Stockelsdorf	89 750	325	27 615	2 007 407	330	608 305	5 224 857	340	1 536 723	7 322 014
041	Süsel	123 578	390	31 687	582 337	390	149 317	1 331 908	370	359 975	2 037 823
042	Timmendorfer Strand	16 882	350	4 823	2 174 288	370	587 645	5 422 093	370	1 465 431	7 613 263
043	Wangels	114 084	370	30 834	403 360	390	103 426	920 729	370	248 846	1 438 173
044	Scharbeutz	71 719	330	21 733	2 034 943	350	581 412	4 203 375	360	1 167 604	6 310 037
046	Fehmarn, Stadt	455 432	350	130 123	2 434 944	350	695 698	11 158 870	360	3 099 686	14 049 246
056 Pinneberg											
001	Appen	72 857	330	22 078	602 399	330	182 545	1 000 547	340	294 279	1 675 803
002	Barmstedt, Stadt	51 083	390	13 098	1 491 140	390	382 344	2 501 020	370	675 951	4 043 243
003	Bevern	40 082	300	13 361	56 991	310	18 384	80 221	340	23 594	177 294
004	Bilsen	10 853	260	4 174	101 088	270	37 440	180 336	380	47 457	292 277
005	Bönningstedt	24 450	370	6 608	811 272	390	208 018	2 177 043	370	588 390	3 012 765
006	Bokel	23 029	310	7 429	67 070	310	21 635	161 550	380	42 513	251 649
008	Bokholt-Hanredder	22 501	330	6 818	181 496	360	50 416	400 563	340	117 813	604 560
009	Borstel-Hohenraden	38 439	310	12 400	285 557	310	92 115	251 384	330	76 177	575 380
010	Brande-Hörmerkirchen	25 415	310	8 198	184 269	310	59 442	219 397	380	57 736	429 081
011	Bullenkuhlen	12 181	300	4 060	33 083	300	11 028	17 300	330	5 242	62 564
013	Ellerbek	31 219	310	10 071	660 265	310	212 989	3 499 170	310	1 128 765	4 190 654
014	Ellerhoop	43 991	300	14 664	160 690	300	53 563	490 236	360	136 177	694 917

Noch: 5. Realsteueristaufkommen, Realsteueraufbringungskraft und Steuereinnahmekraft 2017

noch: 5.3 nach Gemeinden

Nr.	KREISFREIE STADT Gemeinde	Realsteuer- aufbringungskraft		Gemeindeanteil an		Gewerbe- steuer- umlage	Steuer- einnahme- kraft	Realsteuer-		Steuer- einnahme- kraft	Einwohner am 30.06.2017
		Insgesamt	Gewerbe- steuer	der Einkommen- steuer	der Umsatz- steuer			istauf- kommen	aufbrin- gungskraft		
167	Enge-Sande	615 839	413 526	384 212	41 349	74 996	966 404	529,56	564,99	886,61	1 090
168	Sylt	23 375 791	18 466 143	7 690 407	1 538 707	3 375 027	29 229 878	1 548,97	1 701,79	2 127,98	13 736
055 Ostholstein											
001	Ahrensböök	2 646 465	1 443 818	3 264 123	174 197	261 857	5 822 928	289,24	318,12	699,96	8 319
002	Altenkrempe	297 389	124 766	445 758	9 515	28 303	724 359	273,74	268,89	654,94	1 106
004	Bad Schwartau, Stadt	12 036 959	9 319 297	9 590 863	1 079 640	1 690 210	21 017 252	514,43	600,68	1 048,82	20 039
006	Beschendorf	472 995	400 973	199 703	6 667	72 719	606 646	728,21	853,78	1 095,03	554
007	Bosau	3 868 361	3 331 134	1 414 140	37 416	604 155	4 715 762	843,37	1 136,75	1 385,77	3 403
010	Dahme	910 372	444 943	353 181	45 748	80 694	1 228 607	704,64	710,12	958,35	1 282
011	Damlos	192 775	118 038	266 011	2 561	21 406	439 941	273,34	317,59	724,78	607
012	Eutin, Stadt	9 434 509	6 933 892	7 034 646	994 340	1 250 017	16 213 478	546,76	554,58	953,06	17 012
014	Göhl	706 167	552 850	410 992	26 438	100 266	1 043 331	628,58	633,90	936,56	1 114
015	Gremersdorf	836 636	612 305	570 137	50 139	111 171	1 345 741	525,53	563,01	905,61	1 486
016	Grömitz	5 320 187	3 396 580	2 095 395	276 751	616 025	7 076 308	689,23	735,95	978,88	7 229
017	Großenbrode	5 241 261	4 660 718	705 074	100 740	711 051	5 336 024	2 318,40	2 358,80	2 401,45	2 222
018	Grube	460 213	299 985	313 910	41 022	54 404	760 741	426,16	449,43	742,91	1 024
020	Harmsdorf	161 236	66 847	235 110	15 636	12 120	399 862	214,73	245,79	609,55	656
021	Heiligenhafen, Stadt	4 554 691	2 950 462	2 704 415	311 316	535 377	7 035 045	460,14	501,51	774,61	9 082
022	Heringsdorf	618 090	370 170	325 498	19 383	67 164	895 807	498,77	533,30	772,91	1 159
023	Kabelhorst	107 661	37 900	137 770	1 223	6 871	239 783	219,97	244,68	544,96	440
024	Kasseedorf	340 089	151 637	609 021	26 742	37 579	938 273	232,94	230,57	636,12	1 475
025	Kellenhusen (Ostsee)	964 658	522 114	310 562	36 936	94 690	1 217 467	730,68	872,99	1 101,78	1 105
027	Lensahn	4 270 523	3 604 696	1 571 867	226 367	653 759	5 414 998	724,02	854,96	1 084,08	4 995
028	Malente	3 215 431	1 520 623	3 938 553	414 300	275 787	7 292 497	309,22	303,11	687,45	10 608
029	Manhagen	134 559	83 589	116 010	1 778	15 157	237 190	327,63	362,69	639,33	371
031	Neukirchen	550 948	315 800	404 168	22 953	57 273	920 796	438,11	461,43	771,19	1 194
032	Neustadt in Holstein	7 397 324	5 161 343	5 884 459	936 781	936 094	13 282 470	480,45	487,05	874,54	15 188
033	Oldenburg / Holstein	9 191 186	7 801 892	3 559 106	542 642	1 415 002	11 877 932	898,49	938,74	1 213,15	9 791
035	Ratekau	6 416 084	4 413 440	6 973 358	423 379	794 090	13 018 731	378,41	418,78	849,73	15 321
036	Riepsdorf	380 130	230 713	328 331	9 528	41 850	676 139	390,09	425,68	757,15	893
037	Schashagen	1 575 096	1 212 901	793 273	62 358	304 244	2 126 483	704,39	729,89	985,40	2 158
038	Schönwalde / Bungsb.	830 915	490 071	913 273	65 176	117 080	1 692 284	315,72	325,34	662,60	2 554
039	Sierksdorf	1 292 005	724 825	644 430	90 611	175 777	1 851 269	663,75	784,46	1 124,02	1 647
040	Stockelsdorf	8 263 427	5 804 005	9 392 061	533 914	1 052 651	17 136 751	430,07	485,37	1 006,56	17 025
041	Süsel	2 044 053	1 359 580	2 227 241	87 727	246 580	4 112 441	401,94	403,17	811,13	5 070
042	Timmendorfer Strand	7 839 769	5 534 743	4 050 443	543 871	1 003 816	11 430 267	862,11	887,76	1 294,33	8 831
043	Wangels	1 442 777	939 858	748 465	99 134	170 455	2 119 921	665,51	667,64	980,99	2 161
044	Scharbeutz	6 745 468	4 409 891	5 131 101	333 112	911 565	11 298 116	567,14	606,28	1 015,47	11 126
046	Fehmarn, Stadt	14 839 426	11 707 117	4 693 455	770 056	2 120 290	18 182 647	1 107,64	1 169,93	1 433,51	12 684
056 Pinneberg											
001	Appen	1 894 217	1 111 452	3 165 237	84 920	201 577	4 942 797	348,47	393,89	1 027,82	4 809
002	Barmstedt, Stadt	4 085 014	2 552 982	4 403 238	308 622	542 836	8 254 038	392,70	396,76	801,67	10 296
003	Bevern	204 061	89 113	353 181	9 683	16 160	550 765	296,48	341,24	921,01	598
004	Bilsen	338 636	179 238	359 103	44 579	32 505	709 813	362,63	420,14	880,66	806
005	Bönningstedt	3 054 113	2 222 274	2 920 984	198 722	403 044	5 770 775	662,29	671,38	1 268,58	4 549
006	Bokel	268 945	160 567	313 781	13 871	29 119	567 478	418,02	446,75	942,66	602
008	Bokholt-Hanredder	663 486	444 963	750 268	33 722	80 284	1 367 192	486,76	534,21	1 100,80	1 242
009	Borstel-Hohenraden	686 788	287 711	1 515 600	30 432	52 177	2 180 643	235,43	281,01	892,24	2 444
010	Brande-Hörmerkirchen	476 224	218 062	786 191	30 544	39 044	1 253 915	265,68	294,88	776,42	1 615
011	Bullenkuhlen	75 929	19 800	197 127	4 691	3 588	274 159	176,24	213,88	772,28	355
013	Ellerbek	5 125 630	4 263 199	2 902 315	220 550	773 199	7 475 296	1 010,53	1 235,99	1 802,58	4 147
014	Ellerhoop	770 549	514 322	954 219	42 471	93 277	1 673 962	472,09	523,47	1 137,20	1 472

Noch: 5. Realsteueristaufkommen, Realsteueraufbringungskraft und Steuereinnahmekraft 2017

5.3 nach Gemeinden

Nr.	KREISFREIE STADT Gemeinde	Grundsteuer A			Grundsteuer B			Gewerbesteuer			Realsteuer- istaufkommen Euro
		Ist- aufkommen	Hebesatz	Grund- betrag	Ist- aufkommen	Hebesatz	Grund- betrag	Ist- aufkommen	Hebesatz	Grund- betrag	
		Euro	%	Euro	Euro	%	Euro	Euro	%	Euro	
015	Elmshorn, Stadt	22 642	370	6 119	7 324 417	390	1 878 056	30 739 631	390	7 881 957	38 086 690
016	Groß Nordende	14 666	330	4 444	94 768	330	28 718	75 642	340	22 248	185 076
017	Groß Offenseth-Asper	34 799	290	12 000	34 080	290	11 752	57 435	300	19 145	126 314
018	Halstenbek	45 947	370	12 418	3 008 028	390	771 289	5 166 020	380	1 359 479	8 219 995
019	Haselau	22 942	300	7 647	119 468	300	39 823	385 401	340	113 353	527 811
020	Haseldorf	37 108	350	10 602	222 980	350	63 709	332 242	350	94 926	592 330
021	Hasloh	21 136	370	5 712	536 320	390	137 518	332 855	380	87 593	890 311
022	Heede	26 593	340	7 821	101 664	350	29 047	348 899	350	99 685	477 156
023	Heidgraben	19 563	370	5 287	415 965	390	106 658	738 547	370	199 607	1 174 075
024	Heist	24 100	325	7 415	362 593	325	111 567	802 454	336	238 826	1 189 147
025	Helgoland	-	-	-	413 750	380	108 882	59 332 165	360	16 481 157	59 745 915
026	Hemdingen	52 653	360	14 626	210 078	340	61 788	275 069	360	76 408	537 800
027	Hetlingen	23 811	370	6 435	222 198	450	49 377	389 369	380	102 466	635 378
028	Holm	43 169	325	13 283	499 032	325	153 548	1 079 996	336	321 427	1 622 197
029	Klein Nordende	22 219	335	6 633	457 122	335	136 454	775 427	355	218 430	1 254 768
030	Kl. Offenseth-Sparr.	40 696	319	12 757	364 154	319	114 155	870 900	330	263 909	1 275 750
031	Kölln-Reisiek	13 826	319	4 334	417 720	319	130 947	838 155	330	253 986	1 269 701
032	Kummerfeld	12 396	300	4 132	301 114	300	100 371	1 342 768	330	406 899	1 656 278
033	Seester	27 211	310	8 778	105 932	310	34 172	194 437	320	60 762	327 580
034	Langeln	16 182	300	5 394	60 823	300	20 274	52 900	330	16 030	129 905
035	Lutzhorn	54 207	340	15 943	84 394	350	24 113	80 259	350	22 931	218 860
036	Moorrege	22 478	260	8 645	453 867	260	174 564	1 837 810	310	592 842	2 314 155
037	Neuendeich	21 741	290	7 497	59 049	290	20 362	81 779	320	25 556	162 569
038	Osterhorn	14 000	370	3 784	58 103	390	14 898	154 826	370	41 845	226 929
039	Pinneberg, Stadt	34 385	380	9 049	7 474 973	450	1 661 105	19 268 839	390	4 940 728	26 778 197
040	Prisdorf	15 881	325	4 886	381 605	325	117 417	916 112	350	261 746	1 313 598
041	Quickborn, Stadt	49 772	340	14 639	3 386 783	350	967 652	19 897 955	380	5 236 304	23 334 510
042	Raa-Besenbek	33 534	325	10 318	58 337	325	17 950	239 430	336	71 259	331 301
043	Rellingen	40 122	220	18 237	1 831 058	250	732 423	19 896 744	320	6 217 733	21 767 924
044	Schenefeld, Stadt	14 142	260	5 439	2 353 841	260	905 323	10 642 819	350	3 040 805	13 010 802
045	Seestermühe	26 765	325	8 235	105 442	325	32 444	301 322	336	89 679	433 529
046	Seeth-Ekholt	28 040	300	9 347	94 973	300	31 658	134 789	315	42 790	257 802
047	Tangstedt	49 444	270	18 313	238 832	270	88 456	817 893	310	263 836	1 106 169
048	Tornesch, Stadt	54 608	390	14 002	2 234 106	390	572 848	6 337 120	390	1 624 903	8 625 834
049	Uetersen, Stadt	26 303	390	6 744	2 615 981	410	638 044	6 732 370	390	1 726 249	9 374 654
050	Wedel, Stadt	59 127	380	15 560	5 551 031	380	1 460 798	31 234 363	380	8 219 569	36 844 521
051	Westerhorn	14 115	330	4 277	164 346	350	46 956	507 056	350	144 873	685 517
057	Plön										
001	Ascheberg (Holstein)	28 921	280	10 329	273 705	280	97 752	542 445	320	169 514	845 071
002	Barmissen	10 661	325	3 280	15 354	325	4 724	6 020	345	1 745	32 035
003	Barsbek	17 738	330	5 375	57 484	330	17 419	45 060	350	12 874	120 282
004	Behrensdorf (Ostsee)	18 262	280	6 522	101 926	280	36 402	88 396	330	26 787	208 584
005	Belau	19 115	300	6 372	49 733	300	16 578	80 645	310	26 015	149 493
006	Bendfeld	9 301	370	2 514	25 173	390	6 455	55 355	370	14 961	89 829
007	Blekendorf	75 169	320	23 490	214 207	320	66 940	169 801	320	53 063	459 177
008	Bönebüttel	22 801	260	8 770	189 958	260	73 061	202 562	310	65 343	415 321
009	Bösdorf	31 865	360	8 851	197 979	380	52 100	75 055	320	23 455	304 899
010	Boksee	8 576	330	2 599	52 863	330	16 019	29 132	340	8 568	90 571
011	Bothkamp	21 728	325	6 686	19 206	325	5 910	16 606	360	4 613	57 540
012	Brodersdorf	9 285	310	2 995	45 393	310	14 643	13 422	320	4 194	68 100
013	Dannau	17 880	360	4 967	83 824	380	22 059	65 033	360	18 065	166 737
015	Dersau	22 799	370	6 162	144 966	390	37 171	83 510	370	22 570	251 275
016	Dobersdorf	23 749	320	7 422	131 370	320	41 053	106 205	350	30 344	261 324
017	Dörnick	8 720	300	2 907	34 255	300	11 418	22 614	320	7 067	65 589

Noch: 5. Realsteueristaufkommen, Realsteueraufbringungskraft und Steuereinnahmekraft 2017

noch: 5.3 nach Gemeinden

Nr.	KREISFREIE STADT Gemeinde	Realsteuer- aufbringungskraft		Gemeindeanteil an		Gewerbe- steuer- umlage	Steuer- einnahme- kraft	Realsteuer-		Steuer- einnahme- kraft	Einwohner am 30.06.2017
		Insgesamt	Gewerbe- steuer	der Einkommen- steuer	der Umsatz- steuer			istauf- kommen	aufbrin- gungskraft		
015	Elmshorn, Stadt	37 105 626	29 769 140	22 093 311	2 825 789	5 399 137	56 625 589	770,81	750,96	1 146,01	49 411
016	Groß Nordende	210 318	84 027	408 160	3 716	15 237	606 957	228,21	259,33	748,41	811
017	Groß Offenseth-Asper	157 004	72 308	164 294	9 460	13 112	317 646	298,61	371,17	750,94	423
018	Halstenbek	8 179 682	5 134 578	11 739 047	545 862	931 241	19 533 350	466,09	463,81	1 107,58	17 636
019	Haselau	608 063	428 121	677 264	24 221	77 644	1 231 904	500,29	576,36	1 167,68	1 055
020	Haseldorf	641 105	358 524	879 025	28 227	65 022	1 483 335	329,44	356,57	824,99	1 798
021	Hasloh	885 104	330 829	2 066 938	45 644	59 997	2 937 689	250,44	248,97	826,35	3 555
022	Heede	515 025	376 499	319 576	18 957	68 281	785 277	650,96	702,63	1 071,32	733
023	Heidgraben	1 186 560	753 891	1 545 602	47 170	136 621	2 642 711	432,12	436,72	972,66	2 717
024	Heist	1 360 710	902 014	1 643 843	57 920	163 592	2 898 881	419,60	480,14	1 022,89	2 834
025	Helgoland	62 671 405	62 247 218	821 857	132 116	11 289 589	52 335 789	45 262,06	47 478,34	39 648,33	1 320
026	Hemdingen	576 728	288 583	875 290	32 376	52 336	1 432 058	323,00	346,38	860,10	1 665
027	Hetlingen	600 235	386 999	789 538	41 986	70 187	1 361 572	476,30	449,95	1 020,67	1 334
028	Holm	1 855 266	1 213 990	2 067 195	140 417	219 563	3 843 315	504,41	576,89	1 195,06	3 216
029	Klein Nordende	1 378 098	824 983	1 959 426	31 735	149 622	3 219 637	384,07	421,82	985,50	3 267
030	Kl. Offenseth-Sparr.	1 482 852	996 751	1 516 759	95 411	180 775	2 914 247	424,40	493,30	969,48	3 006
031	Kölln-Reisiek	1 483 479	959 274	1 844 833	64 815	173 977	3 219 150	394,56	460,99	1 000,36	3 218
032	Kummerfeld	1 941 239	1 536 807	1 409 376	76 865	278 721	3 148 759	721,38	845,49	1 371,41	2 296
033	Seester	391 081	229 489	503 311	9 763	41 618	862 537	333,25	397,84	877,45	983
034	Langeln	157 022	60 544	310 949	7 106	10 980	464 097	213,66	258,26	763,32	608
035	Lutzhorn	232 248	86 608	365 285	10 295	15 705	592 123	273,23	289,95	739,23	801
036	Moorreege	2 947 201	2 239 088	2 381 492	111 005	406 093	5 033 605	530,16	675,19	1 153,17	4 365
037	Neuendeich	200 159	96 522	343 267	5 178	17 363	531 241	304,44	374,83	994,83	534
038	Osterhorn	228 354	158 043	185 797	23 478	28 660	408 969	532,70	536,04	960,02	426
039	Pinneberg, Stadt	25 161 272	18 660 496	22 331 768	2 055 127	3 385 995	46 162 172	623,69	586,03	1 075,16	42 935
040	Prisdorf	1 461 868	988 582	1 496 029	128 845	179 293	2 907 449	571,38	635,87	1 264,66	2 299
041	Quickborn, Stadt	23 594 157	19 776 849	12 215 963	1 329 856	3 586 865	33 553 111	1 114,30	1 126,70	1 602,27	20 941
042	Raa-Besenbek	372 526	269 136	329 618	15 563	48 810	668 897	582,25	654,70	1 175,57	569
043	Rellingen	26 396 137	23 483 579	9 161 456	1 124 114	4 259 143	32 422 564	1 515,77	1 838,04	2 257,68	14 361
044	Schenefeld, Stadt	15 029 384	11 484 732	11 457 198	1 089 156	2 082 948	25 492 790	678,42	783,68	1 329,27	19 178
045	Seestermühe	491 809	338 707	609 666	23 801	61 428	1 063 848	484,39	549,51	1 188,66	895
046	Seeth-Ekholt	315 256	161 613	524 557	9 097	29 309	819 601	302,58	370,02	961,97	852
047	Tangstedt	1 400 474	996 476	1 562 340	55 414	180 724	2 837 504	494,27	625,77	1 267,87	2 238
048	Tornesch, Stadt	8 414 189	6 137 049	7 522 508	733 960	1 113 049	15 557 608	640,66	624,94	1 155,50	13 464
049	Uetersen, Stadt	9 027 421	6 519 820	8 453 422	984 138	1 182 478	17 282 503	510,57	491,66	941,26	18 361
050	Wedel, Stadt	36 785 779	31 044 260	17 952 867	2 535 185	5 630 401	51 643 430	1 105,25	1 103,49	1 549,18	33 336
051	Westerhorn	743 972	547 167	630 138	49 974	99 235	1 324 849	512,73	556,45	990,91	1 337
057 Plön											
001	Ascheberg (Holstein)	1 054 555	640 233	1 219 331	73 984	116 114	2 231 756	281,13	350,82	742,43	3 006
002	Barmissen	35 633	6 590	110 216	707	1 191	145 365	209,38	232,90	950,10	153
003	Barsbek	133 919	48 625	272 579	5 981	8 817	403 662	219,09	243,93	735,27	549
004	Behrendsdorf (Ostsee)	264 138	101 170	255 711	10 935	18 346	512 438	344,20	435,87	845,61	606
005	Belau	183 500	98 253	176 011	3 124	17 817	344 818	405,13	497,29	934,47	369
006	Bendfeld	89 803	56 505	83 305	559	10 245	163 422	421,73	421,61	767,24	213
007	Blekendorf	537 374	200 411	532 153	28 951	36 345	1 062 133	262,24	306,90	606,59	1 751
008	Bönebüttel	559 863	246 791	1 108 857	18 703	44 756	1 642 667	200,25	269,94	792,03	2 074
009	Bösdorf	320 262	88 585	594 342	19 746	16 122	918 228	225,35	236,71	678,66	1 353
010	Boksee	103 197	32 361	250 561	5 078	5 868	352 968	202,62	230,86	789,64	447
011	Bothkamp	62 125	17 422	106 481	3 071	3 156	168 521	216,32	233,55	633,54	266
012	Brodersdorf	82 601	15 842	252 879	1 098	2 867	333 711	164,49	199,52	806,07	414
013	Dannau	170 273	68 228	238 459	8 414	12 372	404 774	269,37	275,08	653,92	619
015	Dersau	250 039	85 245	402 752	11 037	15 458	648 370	278,58	277,21	718,81	902
016	Dobersdorf	298 610	114 606	613 270	9 016	20 785	900 111	241,74	276,24	832,67	1 081
017	Dörnack	80 601	26 691	129 272	3 232	4 837	208 268	247,51	304,15	785,92	265

Noch: 5. Realsteueristaufkommen, Realsteueraufbringungskraft und Steuereinnahmekraft 2017

5.3 nach Gemeinden

Nr.	KREISFREIE STADT Gemeinde	Grundsteuer A			Grundsteuer B			Gewerbsteuer			Realsteuer- istaufkommen
		Ist- aufkommen	Hebesatz	Grund- betrag	Ist- aufkommen	Hebesatz	Grund- betrag	Ist- aufkommen	Hebesatz	Grund- betrag	
		Euro	%	Euro	Euro	%	Euro	Euro	%	Euro	
018	Fahren	9 539	350	2 725	21 726	370	5 872	20 386	350	5 825	51 651
020	Fiefbergen	14 927	350	4 265	59 930	350	17 123	124 001	350	35 429	198 858
021	Giekau	33 486	290	11 547	110 563	290	38 125	57 865	330	17 535	201 914
022	Grebin	35 580	325	10 948	126 765	325	39 005	97 775	310	31 540	260 120
023	Großbarkau	7 650	350	2 186	27 299	350	7 800	118 471	390	30 377	153 420
024	Großharrie	23 273	300	7 758	50 569	300	16 856	125 294	320	39 154	199 136
025	Heikendorf	21 932	370	5 928	1 308 764	390	335 581	1 893 138	370	511 659	3 223 834
026	Helmstorf	15 239	280	5 443	33 937	280	12 120	22 624	330	6 856	71 800
027	Högsdorf	12 942	260	4 978	33 250	260	12 788	11 829	310	3 816	58 021
028	Höhdorf	14 111	380	3 713	63 664	380	16 754	90 816	360	25 227	168 591
029	Hohenfelde	14 710	220	6 686	108 127	240	45 053	137 746	300	45 915	260 583
030	Hohwacht (Ostsee)	8 310	330	2 518	311 823	350	89 092	381 263	350	108 932	701 396
031	Honigsee	18 138	325	5 581	46 077	325	14 178	75 568	360	20 991	139 783
032	Kalübbe	20 791	319	6 518	62 686	319	19 651	175 783	310	56 704	259 260
033	Kirchbarkau	1 814	340	534	99 187	340	29 173	71 963	345	20 859	172 964
034	Kirchnüchel	12 904	295	4 374	12 746	295	4 321	- 4 101	320	- 1 282	21 549
035	Klamp	9 415	240	3 923	56 794	240	23 664	12 708	280	4 539	78 917
037	Klein Barkau	11 848	345	3 434	35 477	345	10 283	8 057	360	2 238	55 382
038	Kletkamp	12 215	280	4 363	16 667	290	5 747	43 438	320	13 574	72 320
039	Köhn	27 477	330	8 326	108 088	330	32 754	42 963	350	12 275	178 528
040	Krokau	13 166	360	3 657	56 301	380	14 816	15 824	360	4 396	85 291
041	Krummbek	16 877	350	4 822	51 592	370	13 944	243 832	350	69 666	312 301
042	Kühren	36 195	315	11 490	72 522	315	23 023	23 228	335	6 934	131 945
043	Laboe	7 514	370	2 031	828 537	390	212 445	1 028 191	370	277 889	1 864 242
044	Lammershagen	15 451	310	4 984	24 656	310	7 954	298	330	90	40 405
045	Lebrade	21 091	310	6 804	56 769	310	18 313	33 229	350	9 494	111 089
046	Lehmkuhlen	58 854	354	16 625	133 364	325	41 035	112 808	360	31 336	305 026
047	Löptin	13 721	325	4 222	29 454	325	9 063	72 883	340	21 436	116 058
048	Lütjenburg, Stadt	3 910	250	1 564	546 384	270	202 364	3 822 710	300	1 274 237	4 373 004
049	Lutterbek	8 533	370	2 306	47 660	390	12 221	17 981	370	4 860	74 174
050	Martensrade	27 827	325	8 562	91 783	325	28 241	57 001	355	16 057	176 611
051	Mönkeberg	3 074	370	831	561 132	390	143 880	406 474	370	109 858	970 680
052	Mucheln	20 413	310	6 585	63 997	310	20 644	26 017	330	7 884	110 427
053	Nehnten	12 457	280	4 449	48 471	280	17 311	58 097	320	18 155	119 025
054	Nettelsee	11 738	325	3 612	47 230	325	14 532	23 037	360	6 399	82 005
055	Panker	40 260	370	10 881	203 271	390	52 121	95 043	370	25 687	338 574
056	Passade	12 441	340	3 659	44 756	360	12 432	47 667	360	13 241	104 864
057	Plön, Stadt	8 392	380	2 208	1 355 059	400	338 765	2 649 038	380	697 115	4 012 489
058	Pohnsdorf	28 747	310	9 273	44 782	310	14 446	127 294	360	35 359	200 823
059	Postfeld	19 148	340	5 632	57 104	340	16 795	44 004	370	11 893	120 256
060	Prasdorf	12 930	320	4 041	47 667	320	14 896	27 693	350	7 912	88 290
062	Preetz, Stadt	17 134	370	4 631	2 006 337	390	514 445	2 423 724	370	655 061	4 447 195
063	Probsteierhagen	25 265	370	6 828	273 943	390	70 242	316 202	370	85 460	615 410
065	Rantzau	21 907	380	5 765	37 743	390	9 678	16 024	380	4 217	75 674
066	Rastorf	19 924	210	9 488	59 854	210	28 502	216 768	330	65 687	296 546
067	Rathjensdorf	24 164	370	6 531	67 065	390	17 196	78 383	370	21 185	169 612
068	Rendswühren	31 300	260	12 038	65 822	260	25 316	69 183	310	22 317	166 305
069	Ruhwinkel	52 106	280	18 609	85 199	280	30 428	27 362	310	8 826	164 667
070	Schellhorn	15 006	335	4 479	183 945	335	54 909	347 919	360	96 644	546 870
071	Schillsdorf	44 618	305	14 629	77 205	305	25 313	114 093	315	36 220	235 916
072	Schlesen	10 169	270	3 766	50 908	270	18 855	- 32 206	310	- 10 389	28 871
073	Schönberg (Holstein)	18 974	360	5 271	1 217 831	380	320 482	1 556 726	360	432 424	2 793 531
074	Schönkirchen	32 154	370	8 690	897 510	390	230 131	6 689 614	370	1 808 004	7 619 278
076	Schwartbuck	22 384	330	6 783	96 231	350	27 495	47 626	350	13 607	166 241
077	Selent	3 783	350	1 081	220 280	370	59 535	260 006	350	74 287	484 069
078	Stakendorf	13 903	300	4 634	52 555	300	17 518	82 774	310	26 701	149 232

Noch: 5. Realsteueristaufkommen, Realsteueraufbringungskraft und Steuereinnahmekraft 2017

noch: 5.3 nach Gemeinden

Nr.	KREISFREIE STADT Gemeinde	Realsteuer- aufbringungskraft		Gemeindeanteil an		Gewerbe- steuer- umlage	Steuer- einnahme- kraft	Realsteuer-		Steuer- einnahme- kraft	Einwohner am 30.06.2017
		Insgesamt	Gewerbe- steuer	der Einkommen- steuer	der Umsatz- steuer			istauf- kommen	aufbrin- gungskraft		
018	Fahren	53 713	21 999	63 735	124	3 988	113 584	391,30	406,91	860,48	132
020	Fiefbergen	214 349	133 810	272 707	13 666	24 421	476 301	353,84	381,40	847,51	562
021	Giekau	252 202	66 227	415 241	7 546	12 010	662 979	196,22	245,09	644,29	1 029
022	Grebin	306 582	119 124	440 864	14 784	21 602	740 628	275,55	324,77	784,56	944
023	Großbarkau	152 205	114 731	101 718	8 125	20 805	241 243	734,07	728,25	1 154,27	209
024	Großharrie	238 708	147 881	239 231	11 345	26 817	462 467	393,55	471,75	913,97	506
025	Heikendorf	3 259 067	1 932 470	4 671 696	160 066	350 484	7 740 345	394,02	398,32	946,02	8 182
026	Helmstorf	90 762	25 893	138 156	6 083	4 694	230 307	230,87	291,84	740,54	311
027	Högsdorf	80 376	14 412	142 277	1 473	2 610	221 516	142,91	197,97	545,60	406
028	Höhdorf	172 590	95 278	173 050	8 881	17 277	337 244	420,43	430,40	841,01	401
029	Hohenfelde	370 619	173 416	329 489	11 949	31 449	680 608	245,14	348,65	640,27	1 063
030	Hohwacht (Ostsee)	766 680	411 423	293 438	26 170	74 615	1 011 673	808,06	883,27	1 165,52	868
031	Honigsee	152 612	79 281	253 780	5 253	14 375	397 270	301,26	328,91	856,19	464
032	Kalübbe	311 856	214 164	234 338	13 134	38 839	520 489	447,77	538,61	898,95	579
033	Kirchbarkau	194 164	78 781	429 662	7 591	14 283	617 134	213,54	239,71	761,89	810
034	Kirchnüchel	26 177	- 4 840	40 172	522	- 877	67 748	115,85	140,74	364,24	186
035	Klamp	122 055	17 142	262 021	1 738	3 105	382 709	117,96	182,44	572,06	669
037	Klein Barkau	59 651	8 453	155 925	4 198	1 532	218 242	202,12	217,71	796,50	274
038	Kletkamp	87 806	51 269	52 018	6 768	9 294	137 298	871,33	1 057,90	1 654,19	83
039	Köhn	200 967	46 362	351 250	6 495	8 406	550 306	218,78	246,28	674,39	816
040	Krokau	86 182	16 601	202 793	1 302	3 010	287 267	205,52	207,67	692,21	415
041	Krummbek	333 080	263 121	140 860	7 102	47 718	433 324	724,60	772,81	1 005,39	431
042	Kühren	153 143	26 188	344 296	14 533	4 749	507 223	206,49	239,66	793,78	639
043	Laboe	1 883 796	1 049 553	2 237 542	104 932	190 358	4 035 912	376,77	380,72	815,67	4 948
044	Lammershagen	47 490	341	102 104	1 757	60	151 291	160,98	189,20	602,75	251
045	Lebrade	129 263	35 858	216 441	7 872	6 501	347 075	174,12	202,61	544,01	638
046	Lehmkuhlen	332 130	118 350	586 875	9 468	19 612	908 861	229,52	249,91	683,87	1 329
047	Löptin	129 960	80 962	141 246	5 476	14 680	262 002	415,98	465,81	939,07	279
048	Lütjenburg, Stadt	5 606 084	4 812 629	1 513 669	305 132	872 849	6 552 036	819,53	1 050,62	1 227,89	5 336
049	Lutterbek	73 443	18 355	205 754	1 190	3 325	277 062	201,56	199,57	752,88	368
050	Martensrade	198 432	60 644	396 314	14 274	10 996	598 024	180,58	202,90	611,48	978
051	Mönkeberg	978 149	414 919	2 365 397	36 477	75 249	3 304 774	235,20	237,01	800,77	4 127
052	Mucheln	131 557	29 777	220 689	4 426	5 397	351 275	193,73	230,80	616,27	570
053	Nehnten	150 439	68 570	125 409	16 810	12 435	280 223	423,58	535,37	997,23	281
054	Nettelsee	92 497	24 169	192 750	3 778	4 380	284 645	188,95	213,13	655,86	434
055	Panker	335 358	97 018	545 285	11 030	17 592	874 081	236,60	234,35	610,82	1 431
056	Passade	110 309	50 009	189 530	4 838	9 066	295 611	303,95	319,74	856,84	345
057	Plön, Stadt	3 959 856	2 632 915	3 725 717	340 104	477 430	7 548 247	449,13	443,23	844,89	8 934
058	Pohnsdorf	219 898	133 548	237 814	10 851	24 219	444 344	456,42	499,77	1 009,87	440
059	Postfeld	128 613	44 918	257 901	7 458	8 144	385 828	267,24	285,81	857,40	450
060	Prasdorf	101 019	29 884	196 999	811	5 418	293 411	199,30	228,03	662,33	443
062	Preetz, Stadt	4 493 304	2 474 080	6 540 733	536 636	448 714	11 121 959	276,36	279,23	691,15	16 092
063	Probsteierhagen	618 567	322 771	886 106	29 762	58 544	1 475 891	298,02	299,55	714,72	2 065
065	Rantzau	72 324	15 926	139 314	3 136	2 885	211 889	217,45	207,83	608,88	348
066	Rastorf	389 898	248 092	463 140	14 811	44 991	822 858	364,76	479,58	1 012,13	813
067	Rathjensdorf	168 183	80 011	227 514	6 743	14 508	387 932	345,44	342,53	790,09	491
068	Rendswühren	221 955	84 289	344 425	14 782	15 284	565 878	219,40	292,82	746,54	758
069	Ruhwinkel	212 227	33 336	385 242	13 489	6 044	604 914	171,71	221,30	630,78	959
070	Schellhorn	593 456	365 013	826 363	36 184	66 198	1 389 805	371,77	403,44	944,80	1 471
071	Schillsdorf	282 853	136 798	412 666	14 180	24 807	684 892	281,19	337,13	816,32	839
072	Schlesen	46 431	- 39 238	252 364	4 294	- 7 118	310 207	53,46	85,98	574,46	540
073	Schönberg (Holstein)	2 898 853	1 633 210	2 244 623	213 162	296 377	5 060 261	441,04	457,67	798,90	6 334
074	Schönkirchen	7 753 337	6 828 599	3 355 541	580 004	1 238 479	10 450 403	1 154,79	1 175,10	1 583,87	6 598
076	Schwartbuck	180 505	51 394	302 193	4 243	9 318	477 623	218,74	237,51	628,45	760
077	Selent	516 020	280 574	533 312	26 909	50 885	1 025 356	347,25	370,17	735,55	1 394
078	Stakendorf	184 125	100 847	183 994	10 366	18 287	360 198	325,83	402,02	786,46	458

Noch: 5. Realsteueristaufkommen, Realsteueraufbringungskraft und Steuereinnahmekraft 2017

5.3 nach Gemeinden

Nr.	KREISFREIE STADT Gemeinde	Grundsteuer A			Grundsteuer B			Gewerbesteuer			Realsteuer- istaufkommen
		Ist- aufkommen	Hebesatz	Grund- betrag	Ist- aufkommen	Hebesatz	Grund- betrag	Ist- aufkommen	Hebesatz	Grund- betrag	
		Euro	%	Euro	Euro	%	Euro	Euro	%	Euro	
079	Stein	7 698	390	1 974	172 027	390	44 109	164 622	390	42 211	344 347
080	Stolpe	37 496	340	11 028	143 065	340	42 078	178 139	350	50 897	358 700
081	Stoltenberg	11 424	330	3 462	39 013	330	11 822	23 141	350	6 612	73 578
082	Tröndel	16 742	295	5 675	39 128	295	13 264	113 349	320	35 422	169 219
083	Tasdorf	8 920	260	3 431	38 666	260	14 872	27 061	310	8 729	74 647
084	Wahlstorf	24 303	300	8 101	48 029	300	16 010	101 262	360	28 128	173 594
085	Wankendorf	21 402	270	7 927	277 649	270	102 833	969 467	310	312 731	1 268 518
086	Warnau	8 652	350	2 472	40 321	350	11 520	37 865	370	10 234	86 838
087	Wendtorf	7 688	350	2 197	217 296	350	62 085	130 568	380	34 360	355 552
088	Wisch	7 982	220	3 628	96 699	240	40 291	77 649	280	27 732	182 330
089	Wittmoldt	11 443	380	3 011	25 537	390	6 548	575	380	151	37 555
090	Fargau-Pratjau	29 364	300	9 788	74 689	320	23 340	49 498	330	14 999	153 551
091	Schwentinental,Stadt	22 002	370	5 946	2 227 344	390	571 114	7 668 553	380	2 018 040	9 917 899
058 Rendsburg-Eckernförde											
001	Achterwehr	12 758	370	3 448	148 761	390	38 144	33 064	370	8 936	194 583
003	Alt Duvenstedt	17 326	280	6 188	156 373	280	55 848	399 295	320	124 780	572 994
004	Altenhof	10 429	270	3 863	26 537	270	9 829	73 058	270	27 059	110 024
005	Altenholz	31 268	370	8 451	1 626 829	450	361 518	2 107 316	370	569 545	3 765 413
007	Arpsdorf	12 536	290	4 323	24 353	290	8 398	25 970	310	8 377	62 859
008	Ascheffel	11 655	340	3 428	124 612	320	38 941	55 060	335	16 436	191 327
009	Aukrug	45 988	320	14 371	337 849	320	105 578	511 217	320	159 755	895 054
010	Bargstall	6 398	320	1 999	10 235	320	3 198	5 324	320	1 664	21 957
011	Bargstedt	26 309	330	7 972	58 682	330	17 782	160 529	340	47 214	245 520
012	Barkelsby	26 628	270	9 862	135 655	270	50 243	121 283	330	36 752	283 566
013	Beldorf	13 928	320	4 353	20 775	320	6 492	324 469	350	92 705	359 172
014	Bendorf	21 372	320	6 679	29 758	320	9 299	735 631	360	204 342	786 761
015	Beringstedt	13 941	319	4 370	59 607	319	18 686	59 394	310	19 159	132 942
016	Bissee	17 871	330	5 415	10 184	330	3 086	12 171	350	3 477	40 226
018	Blumenthal	12 341	360	3 428	84 071	360	23 353	48 219	380	12 689	144 631
019	Bönnhusen	9 967	325	3 067	28 595	325	8 798	35 368	310	11 409	73 930
021	Bokel	18 340	310	5 916	43 499	310	14 032	185 322	310	59 781	247 161
022	Bordesholm	8 882	325	2 733	854 388	325	262 889	3 209 633	340	944 010	4 072 903
023	Borgdorf-Seedorf	8 689	320	2 715	34 675	320	10 836	74 446	330	22 559	117 810
024	Borgstedt	11 011	295	3 733	212 120	295	71 905	1 249 357	320	390 424	1 472 488
025	Bornholt	6 631	320	2 072	12 467	320	3 896	22 798	330	6 908	41 896
026	Bovenau	48 896	350	13 970	127 403	370	34 433	638 775	350	182 507	815 074
027	Brammer	15 769	330	4 778	39 433	330	11 949	21 413	310	6 907	76 615
028	Bredenbek	23 626	325	7 270	145 906	325	44 894	322 579	336	96 006	492 111
029	Breiholz	21 095	330	6 392	122 068	330	36 990	148 192	330	44 907	291 355
030	Brekendorf	23 115	330	7 005	104 855	330	31 774	20 181	350	5 766	148 151
031	Brinjahe	5 406	260	2 079	5 535	260	2 129	20 465	310	6 602	31 406
032	Brodersby	16 775	300	5 592	161 822	300	53 941	146 048	310	47 112	324 645
033	Brügge	12 480	340	3 671	112 224	340	33 007	44 521	360	12 367	169 225
034	Büdelsdorf, Stadt	582	320	182	1 471 211	380	387 161	11 597 074	370	3 134 344	13 068 867
035	Bünsdorf	21 886	290	7 547	62 927	290	21 699	73 842	320	23 076	158 655
036	Christiansholm	7 623	330	2 310	19 463	330	5 898	36 004	330	10 910	63 090
037	Dänischenhagen	37 729	450	8 384	679 988	450	151 108	897 620	380	236 216	1 615 337
038	Dätgen	10 523	295	3 567	72 099	295	24 440	175 461	310	56 600	258 083
039	Damendorf	9 186	310	2 963	39 513	310	12 746	137 068	350	39 162	185 767
040	Damp	18 369	260	7 065	427 470	260	164 412	706 623	310	227 943	1 152 462
042	Dörphof	25 376	300	8 459	65 627	300	21 876	37 967	310	12 247	128 970
043	Eckernförde, Stadt	8 600	370	2 324	3 152 033	390	808 214	6 521 040	370	1 762 443	9 681 673
044	Ehndorf	12 953	260	4 982	61 689	260	23 727	59 957	310	19 341	134 599
045	Eisendorf	5 202	340	1 530	36 034	340	10 598	18 105	350	5 173	59 341

Noch: 5. Realsteueristaufkommen, Realsteueraufbringungskraft und Steuereinnahmekraft 2017

noch: 5.3 nach Gemeinden

Nr.	KREISFREIE STADT Gemeinde	Realsteuer- aufbringungskraft		Gemeindeanteil an		Gewerbe- steuer- umlage	Steuer- einnahme- kraft	Realsteuer-		Steuer- einnahme- kraft	Einwohner am 30.06.2017
		Insgesamt	Gewerbe- steuer	der Einkommen- steuer	der Umsatz- steuer			istauf- kommen	aufbrin- gungskraft		
079	Stein	337 670	159 425	487 990	11 904	28 913	808 651	459,13	450,23	1 078,20	750
080	Stolpe	391 923	192 231	566 275	8 901	34 860	932 239	281,11	307,15	730,59	1 276
081	Stoltenberg	82 255	24 972	166 998	1 550	4 529	246 274	229,93	257,05	769,61	320
082	Tröndel	203 860	133 783	140 731	6 982	24 261	327 312	430,58	518,73	832,86	393
083	Tasdorf	102 032	32 970	245 153	5 617	5 977	346 825	213,89	292,36	993,77	349
084	Wahlstorf	194 879	106 237	247 857	2 981	19 264	426 453	365,46	410,27	897,79	475
085	Wankendorf	1 607 473	1 181 146	1 007 396	78 089	213 894	2 479 064	428,41	542,88	837,24	2 961
086	Warnau	91 549	38 652	192 234	986	7 006	277 763	240,55	253,60	769,43	361
087	Wendtorf	378 769	129 773	434 683	11 046	23 536	800 962	366,93	390,89	826,59	969
088	Wisch	273 474	104 739	296 270	4 603	18 993	555 354	253,94	380,88	773,47	718
089	Wittmoldt	35 847	572	79 701	2 170	102	117 616	224,88	214,65	704,28	167
090	Fargau-Pratjau	179 322	56 651	336 571	4 446	10 271	510 068	185,67	216,83	616,77	827
091	Schwentnental,Stadt	9 866 142	7 621 879	7 220 958	699 928	1 381 453	16 405 575	726,69	722,90	1 202,05	13 648
058 Rendsburg-Eckernförde											
001	Achterwehr	193 536	33 751	643 271	14 617	6 119	845 305	192,47	191,43	836,11	1 011
003	Alt Duvenstedt	708 917	471 277	736 491	50 378	88 323	1 407 463	298,12	368,84	732,29	1 922
004	Altenhof	153 013	102 197	141 375	23 453	18 533	299 308	354,92	493,59	965,51	310
005	Altenholz	3 586 924	2 151 098	6 139 657	349 555	390 135	9 686 001	377,90	359,99	972,10	9 964
007	Arpsdorf	78 374	31 640	114 207	1 789	5 734	188 636	222,90	277,92	668,92	282
008	Ascheffel	224 902	62 076	450 134	14 278	11 255	678 059	191,71	225,35	679,42	998
009	Aukrug	1 061 295	603 375	1 731 912	95 892	112 089	2 777 010	235,11	278,77	729,45	3 807
010	Bargstall	25 228	6 284	64 250	423	2 930	86 971	153,55	176,42	608,19	143
011	Bargstedt	273 454	178 323	378 932	7 704	32 338	627 752	340,53	379,27	870,67	721
012	Barkelsby	366 529	138 809	707 649	16 526	25 172	1 065 532	188,17	243,22	707,05	1 507
013	Beldorf	389 544	350 137	83 950	5 453	63 501	415 446	1 242,81	1 347,90	1 437,53	289
014	Bendorf	829 660	771 773	136 354	8 809	139 973	834 850	1 784,04	1 881,32	1 893,08	441
015	Beringstedt	159 331	72 362	247 085	10 801	13 120	404 097	181,86	217,96	552,80	731
016	Bisse	42 718	13 134	117 297	5 484	2 380	163 119	254,59	270,37	1 032,40	158
018	Blumenthal	150 022	47 926	359 619	8 884	8 689	509 836	202,28	209,82	713,06	715
019	Bönnhusen	87 313	43 090	143 178	5 013	9 625	225 879	255,81	302,12	781,59	289
021	Bokel	299 638	225 786	217 599	4 338	40 947	480 628	423,95	513,96	824,40	583
022	Bordesholm	4 598 443	3 565 404	3 791 383	300 344	646 644	8 043 526	535,20	604,26	1 056,97	7 610
023	Borgdorf-Seedorf	136 224	85 204	220 304	4 067	15 449	345 146	282,52	326,68	827,69	417
024	Borgstedt	1 766 818	1 474 582	722 713	55 630	267 437	2 277 724	942,09	1 130,40	1 457,28	1 563
025	Bornholt	47 990	26 092	51 503	895	4 729	95 659	253,92	290,85	579,75	165
026	Bovenau	868 756	689 306	638 507	43 860	125 014	1 426 109	747,09	796,29	1 307,16	1 091
027	Brammer	88 137	26 088	164 294	8 568	4 729	256 270	203,22	233,79	679,76	377
028	Bredenbek	561 076	362 601	793 787	29 042	65 761	1 318 144	320,59	365,52	858,73	1 535
029	Breiholz	334 445	169 607	593 571	29 975	26 447	931 544	215,98	247,92	690,54	1 349
030	Brekendorf	168 280	21 777	446 788	6 194	3 947	617 315	148,30	168,45	617,93	999
031	Brinjahe	39 970	24 933	55 881	2 176	4 518	93 509	273,10	347,56	813,12	115
032	Brodersby	406 215	177 937	244 381	11 045	32 269	629 372	485,27	607,20	940,77	669
033	Brügge	187 202	46 708	499 963	23 577	8 469	702 273	169,56	187,58	703,68	998
034	Büdelsdorf, Stadt	13 346 931	11 838 017	4 067 825	838 568	2 146 853	16 106 471	1 274,14	1 301,25	1 570,29	10 257
035	Bünsdorf	196 163	87 154	362 967	7 778	15 804	551 104	255,48	315,88	887,45	621
036	Christiansholm	71 675	41 207	76 739	2 138	7 447	143 105	276,71	314,36	627,65	228
037	Dänischenhagen	1 508 042	892 157	2 585 443	57 013	156 945	3 993 553	411,97	384,61	1 018,50	3 921
038	Dätgen	320 556	213 772	295 884	9 309	38 768	586 981	416,94	517,86	948,27	619
039	Damendorf	207 177	147 911	188 371	15 811	26 824	384 535	431,01	480,69	892,19	431
040	Damp	1 524 346	860 911	567 432	267 723	156 138	2 203 363	799,77	1 057,84	1 529,05	1 441
042	Dörphof	158 911	46 257	247 729	4 104	8 386	402 358	182,68	225,09	569,91	706
043	Eckernförde, Stadt	9 812 746	6 656 522	9 052 529	986 153	1 207 274	18 644 154	441,22	447,19	849,66	21 943
044	Ehndorf	181 639	73 048	325 370	6 603	13 245	500 367	212,97	287,40	791,72	632
045	Eisendorf	65 788	19 537	173 436	6 568	3 541	242 251	211,18	234,12	862,10	281

Noch: 5. Realsteueristaufkommen, Realsteueraufbringungskraft und Steuereinnahmekraft 2017

5.3 nach Gemeinden

Nr.	KREISFREIE STADT Gemeinde	Grundsteuer A			Grundsteuer B			Gewerbesteuer			Realsteuer- istaufkommen
		Ist- aufkommen	Hebesatz	Grund- betrag	Ist- aufkommen	Hebesatz	Grund- betrag	Ist- aufkommen	Hebesatz	Grund- betrag	
		Euro	%	Euro	Euro	%	Euro	Euro	%	Euro	
046	Ellerdorf	10 144	320	3 170	44 417	320	13 880	137 498	330	41 666	192 059
047	Elsdorf-Westermühlen	33 163	330	10 049	144 039	330	43 648	122 502	330	37 122	299 704
048	Embühren	9 593	320	2 998	15 811	320	4 941	5 163	310	1 665	30 567
049	Emkendorf	44 100	360	12 250	124 593	360	34 609	123 157	360	34 210	291 850
050	Felde	22 163	325	6 819	272 613	325	83 881	550 997	336	163 987	845 773
051	Felm	28 220	330	8 552	129 682	330	39 298	62 450	310	20 145	220 352
052	Fleckeby	17 448	340	5 132	260 588	340	76 644	634 580	340	186 641	912 616
053	Flintbek	31 302	340	9 206	867 084	340	255 025	1 584 014	350	452 575	2 482 400
054	Fockbek	20 281	290	6 993	675 401	290	232 897	2 334 363	310	753 020	3 030 045
055	Friedrichsgraben	6 738	350	1 925	2 866	350	819	423	350	121	10 027
056	Friedrichsholm	10 582	350	3 023	33 497	350	9 571	80 802	330	24 485	124 881
057	Gammelby	9 664	280	3 451	50 181	280	17 922	72 293	320	22 592	132 138
058	Gettorf	12 943	320	4 045	1 008 457	370	272 556	2 585 407	360	718 169	3 606 807
059	Gnutz	29 031	340	8 539	113 822	340	33 477	106 591	350	30 455	249 444
061	Gokels	6 884	320	2 151	48 341	320	15 107	81 266	310	26 215	136 491
062	Grauel	7 656	320	2 393	17 325	320	5 414	35 738	310	11 528	60 719
063	Grevenkrug	5 507	325	1 694	30 506	325	9 386	120 272	330	36 446	156 285
064	Groß Buchwald	21 129	310	6 816	33 250	310	10 726	33 640	320	10 513	88 019
065	Groß Vollstedt	12 666	340	3 725	100 864	340	29 666	130 077	330	39 417	243 607
066	Groß Wittensee	21 719	325	6 683	157 509	325	48 464	321 862	336	95 792	501 090
067	Güby	10 791	310	3 481	57 809	310	18 648	70 985	340	20 878	139 585
068	Haale	14 862	300	4 954	35 348	300	11 783	46 467	310	14 989	96 677
069	Haby	9 280	330	2 812	67 209	330	20 366	66 508	350	19 002	142 997
070	Hamdorf	31 801	320	9 938	107 062	320	33 457	211 262	320	66 019	350 125
071	Hamweddel	9 396	260	3 614	34 096	260	13 114	95 191	310	30 707	138 683
072	Hanerau-Hademarschen	13 938	320	4 356	271 964	320	84 989	990 568	360	275 158	1 276 470
073	Haßmoor	15 421	325	4 745	21 073	325	6 484	25 230	336	7 509	61 724
074	Heinkenborstel	8 247	300	2 749	8 868	300	2 956	- 624	300	- 208	16 491
075	Hörsten	5 563	250	2 225	7 751	250	3 100	26 051	300	8 684	39 365
076	Hoffeld	13 781	325	4 240	12 407	325	3 818	16 209	336	4 824	42 397
077	Hohenwestedt	20 543	320	6 420	698 572	320	218 304	5 534 014	320	1 729 379	6 253 129
078	Hohn	28 483	410	6 947	219 430	320	68 572	938 469	330	284 385	1 186 382
080	Holtsee	204 735	325	62 995	145 064	325	44 635	401 575	336	119 516	751 374
081	Holzunge	4 556	300	1 519	43 636	300	14 545	6 308	320	1 971	54 500
082	Holzdorf	36 088	390	9 253	86 385	390	22 150	155 505	365	42 604	277 978
083	Hütten	10 643	280	3 801	16 451	280	5 875	25 268	310	8 151	52 362
084	Hummelfeld	14 709	360	4 086	34 910	380	9 187	- 2 156	360	- 599	47 463
085	Jahrsdorf	9 184	320	2 870	17 890	320	5 591	26 695	325	8 214	53 769
086	Jevenstedt	46 119	320	14 412	294 352	320	91 985	663 746	320	207 421	1 004 217
087	Karby	3 167	330	960	65 656	330	19 896	25 288	350	7 225	94 111
088	Klein Wittensee	12 747	290	4 396	18 966	290	6 540	18 645	320	5 827	50 358
089	Königshügel	7 657	330	2 320	12 198	330	3 696	485	350	139	20 340
090	Kosel	20 914	300	6 971	177 495	300	59 165	124 752	320	38 985	323 161
091	Krogaspe	18 308	340	5 385	38 370	340	11 285	46 258	360	12 849	102 936
092	Kronshagen	6 723	380	1 769	1 581 729	380	416 244	4 778 713	380	1 257 556	6 367 165
093	Krummwisch	30 508	319	9 564	54 434	319	17 064	122 796	325	37 783	207 738
094	Langwedel	36 447	340	10 720	154 126	340	45 331	241 978	360	67 216	432 551
096	Lindau	46 250	330	14 015	131 358	330	39 805	133 056	310	42 921	310 664
097	Lohe-Föhrden	13 824	325	4 254	41 798	325	12 861	142 169	320	44 428	197 791
098	Loop	12 495	325	3 845	18 866	325	5 805	8 857	336	2 636	40 218
099	Loose	23 675	330	7 174	81 068	330	24 566	108 058	340	31 782	212 801
100	Lütjenwestedt	19 634	260	7 552	25 576	260	9 837	163 733	320	51 167	208 943
101	Luhnstedt	15 546	330	4 711	31 278	330	9 478	35 549	330	10 772	82 373
102	Goosefeld	16 889	300	5 630	80 666	300	26 889	134 990	310	43 545	232 545
103	Meezen	11 036	325	3 396	32 524	325	10 007	- 98	336	- 29	43 462
104	Melsdorf	7 385	315	2 344	291 962	315	92 686	1 770 839	330	536 618	2 070 186

Noch: 5. Realsteueristaufkommen, Realsteueraufbringungskraft und Steuereinnahmekraft 2017

noch: 5.3 nach Gemeinden

Nr.	KREISFREIE STADT Gemeinde	Realsteuer- aufbringungskraft		Gemeindeanteil an		Gewerbe- steuer- umlage	Steuer- einnahme- kraft	Realsteuer-		Steuer- einnahme- kraft	Einwohner am 30.06.2017
		Insgesamt	Gewerbe- steuer	der Einkommen- steuer	der Umsatz- steuer			istauf- kommen	aufbrin- gungskraft		
046	Ellerdorf	221 723	157 367	211 162	2 549	28 537	406 897	382,59	441,68	810,55	502
047	Elsdorf-Westermühlen	342 840	140 204	607 734	21 492	23 631	948 435	186,62	213,47	590,56	1 606
048	Embühren	35 261	6 290	62 704	1 865	1 138	98 692	149,11	172,00	481,42	205
049	Emkendorf	303 765	129 208	605 288	15 911	23 431	901 533	216,19	225,01	667,80	1 350
050	Felde	968 261	619 359	1 357 744	32 085	112 328	2 245 762	391,38	448,06	1 039,22	2 161
051	Felm	256 914	76 086	628 207	8 837	13 797	880 161	183,93	214,45	734,69	1 198
052	Fleckeby	1 020 154	704 920	930 399	40 743	127 847	1 863 449	421,92	471,64	861,51	2 163
053	Flintbek	2 732 715	1 709 319	3 826 147	240 987	361 116	6 438 733	338,80	372,97	878,77	7 327
054	Fockbek	3 774 073	2 844 061	3 130 344	410 340	528 428	6 786 329	485,66	604,92	1 087,73	6 239
055	Friedrichsgraben	9 889	456	9 529	404	82	19 740	227,89	224,76	448,65	44
056	Friedrichsholm	139 568	92 478	151 933	7 071	16 804	281 768	309,11	345,47	697,45	404
057	Gammelby	166 339	85 325	222 107	5 248	15 475	378 219	256,58	322,99	734,40	515
058	Gettorf	3 787 387	2 712 431	3 619 235	210 645	491 942	7 125 325	485,05	509,33	958,22	7 436
059	Gnutz	273 134	115 023	562 927	16 858	20 859	832 060	206,32	225,92	688,22	1 209
061	Gokels	164 839	99 010	195 195	5 105	17 954	347 185	251,36	303,57	639,38	543
062	Grauel	72 392	43 541	129 658	2 580	9 752	194 878	235,34	280,59	755,34	258
063	Grevenkrug	179 715	137 652	108 285	17 990	24 962	281 028	740,69	851,73	1 331,89	211
064	Groß Buchwald	103 593	39 704	187 343	4 610	7 197	288 349	250,05	294,30	819,17	352
065	Groß Vollstedt	276 529	148 874	427 216	17 054	26 998	693 801	251,14	285,08	715,26	970
066	Groß Wittensee	572 276	361 795	571 682	30 877	65 616	1 109 219	409,72	467,93	906,97	1 223
067	Güby	162 792	78 853	273 737	21 577	14 298	443 808	200,55	233,90	637,65	696
068	Haale	118 581	56 613	182 448	3 607	10 265	294 371	191,06	234,35	581,76	506
069	Haby	160 233	71 769	261 249	5 665	13 013	414 134	254,44	285,11	736,89	562
070	Hamdorf	411 916	249 347	518 248	18 050	41 993	906 221	270,16	317,84	699,24	1 296
071	Hamweddel	178 784	115 976	155 410	10 387	21 031	323 550	304,13	392,07	709,54	456
072	Hanerau-Hademarschen	1 384 464	1 039 236	851 600	85 925	188 680	2 133 309	421,42	457,07	704,29	3 029
073	Haßmoor	69 008	28 360	127 084	1 765	5 121	192 736	237,40	265,41	741,29	260
074	Heinkenborstel	19 645	- 786	74 679	399	305	94 418	116,96	139,33	669,63	141
075	Hörsten	52 092	32 797	25 494	45 057	5 904	116 739	742,74	982,86	2 202,62	53
076	Hoffeld	46 843	18 220	83 950	1 195	3 301	128 687	264,98	292,77	804,29	160
077	Hohenwestedt	7 402 943	6 531 644	1 833 372	495 797	1 192 713	8 539 399	1 182,29	1 399,69	1 614,56	5 289
078	Hohn	1 363 758	1 074 084	983 318	68 661	295 328	2 120 409	481,88	553,92	861,25	2 462
080	Holtsee	829 572	451 398	587 133	37 203	81 865	1 372 043	604,97	667,93	1 104,70	1 242
081	Holzunge	69 036	7 445	199 187	5 554	1 354	272 423	145,72	184,59	728,41	374
082	Holzdorf	277 210	160 910	333 223	8 641	29 180	589 894	331,72	330,80	703,93	838
083	Hütten	66 001	30 785	102 104	1 989	5 580	164 514	257,94	325,13	810,41	203
084	Hummelfeld	46 778	- 2 262	134 937	2 225	- 410	184 350	169,51	167,07	658,39	280
085	Jahrsdorf	62 110	31 023	106 739	1 539	5 448	164 940	238,97	276,04	733,07	225
086	Jevenstedt	1 188 498	783 401	1 322 466	85 588	142 716	2 453 836	296,58	351,00	724,70	3 386
087	Karby	107 912	27 288	241 033	5 200	4 946	349 199	162,54	186,38	603,11	579
088	Klein Wittensee	61 739	22 006	78 027	5 245	3 989	141 022	294,49	361,05	824,69	171
089	Königshügel	22 448	523	56 138	1 339	92	79 833	131,23	144,83	515,05	155
090	Kosel	400 347	147 241	663 743	19 868	26 701	1 057 257	233,16	288,85	762,81	1 386
091	Krogaspe	109 958	48 531	210 002	4 290	8 799	315 451	244,50	261,18	749,29	421
092	Kronshagen	6 376 995	4 749 628	7 182 460	426 313	861 887	13 123 881	541,06	541,89	1 115,22	11 768
093	Krummwisch	240 195	142 703	337 860	7 014	25 879	559 190	296,35	342,65	797,70	701
094	Langwedel	465 232	253 867	863 188	12 879	46 039	1 295 260	280,51	301,71	839,99	1 542
096	Lindau	362 633	162 108	572 196	7 935	29 397	913 367	233,06	272,04	685,20	1 333
097	Lohe-Förden	231 696	167 798	211 547	14 586	30 940	426 889	416,40	487,78	898,71	475
098	Loop	45 038	9 956	70 816	5 286	1 803	119 337	211,67	237,04	628,09	190
099	Loose	239 006	120 036	341 078	8 622	21 767	566 939	255,46	286,92	680,60	833
100	Lütjenwestedt	256 061	193 250	144 722	7 583	35 047	373 319	367,21	450,02	656,10	569
101	Luhnstedt	92 888	40 686	150 774	6 347	7 377	242 632	211,21	238,18	622,13	390
102	Goosefeld	287 475	164 464	348 417	2 720	29 825	608 787	322,98	399,27	845,54	720
103	Meezen	49 889	- 110	198 672	4 390	236	252 715	119,40	137,06	694,27	364
104	Melsdorf	2 395 433	2 026 737	1 100 101	150 888	367 580	3 278 842	1 117,81	1 293,43	1 770,43	1 852

Noch: 5. Realsteueristaufkommen, Realsteueraufbringungskraft und Steuereinnahmekraft 2017

5.3 nach Gemeinden

Nr.	KREISFREIE STADT Gemeinde	Grundsteuer A			Grundsteuer B			Gewerbesteuer			Realsteuer- istaufkommen
		Ist- aufkommen	Hebesatz	Grund- betrag	Ist- aufkommen	Hebesatz	Grund- betrag	Ist- aufkommen	Hebesatz	Grund- betrag	
		Euro	%	Euro	Euro	%	Euro	Euro	%	Euro	
105	Mielkendorf	10 494	380	2 762	195 176	400	48 794	484 306	380	127 449	689 976
106	Mörel	10 489	320	3 278	18 044	320	5 639	9 365	310	3 021	37 898
107	Molfsee	6 521	350	1 863	785 834	350	224 524	1 095 538	330	331 981	1 887 893
108	Mühbrook	7 193	325	2 213	80 660	325	24 818	309 379	330	93 751	397 232
109	Negenharrie	18 645	325	5 737	31 539	325	9 704	133 867	336	39 841	184 051
110	Neudorf-Bornstein	28 121	330	8 522	112 698	330	34 151	162 773	310	52 507	303 592
111	Neu Duvenstedt	7 682	260	2 955	10 134	260	3 898	11 140	310	3 594	28 956
112	Neuwittenbek	24 148	330	7 318	135 208	330	40 972	59 391	310	19 158	218 747
113	Nienborstel	16 255	300	5 418	43 406	300	14 469	49 300	310	15 903	108 961
115	Nindorf	15 030	260	5 781	43 559	260	16 753	155 890	310	50 287	214 479
116	Noer	28 571	340	8 403	106 851	340	31 427	49 254	310	15 888	184 676
117	Nortorf, Stadt	16 982	360	4 717	881 838	360	244 955	3 950 927	360	1 097 480	4 849 747
118	Nübbel	13 554	330	4 107	137 000	300	45 667	249 487	330	75 602	400 041
119	Oldenbüttel	8 418	320	2 631	17 395	320	5 436	102 113	350	29 175	127 926
120	Oldenhütten	6 517	330	1 975	14 042	330	4 255	90 151	330	27 318	110 710
121	Osdorf	46 361	330	14 049	270 885	330	82 086	424 823	330	128 734	742 069
122	Osternfeld (Rendsburg)	10 427	310	3 364	52 878	310	17 057	65 869	340	19 373	129 174
123	Osterby	17 715	310	5 715	103 654	310	33 437	54 452	325	16 754	175 821
124	Osterrönfeld	16 204	335	4 837	721 055	335	215 240	6 669 696	345	1 933 245	7 406 955
125	Osterstedt	15 550	270	5 759	40 269	270	14 914	137 450	320	42 953	193 269
126	Ottendorf	8 003	325	2 462	112 403	325	34 586	76 935	336	22 897	197 341
127	Owschlag	52 415	370	14 166	525 399	390	134 718	828 221	370	223 844	1 406 035
128	Padenstedt	17 669	290	6 093	176 073	290	60 715	149 317	320	46 662	343 059
129	Prinzenmoor	8 312	330	2 519	8 921	330	2 703	42 432	350	12 123	59 665
130	Quarnbek	32 467	390	8 325	225 184	390	57 739	97 430	370	26 332	355 081
131	Rade b. Hohenwestedt	4 723	320	1 476	5 925	320	1 852	409	320	128	11 057
132	Rade b. Rendsburg	7 984	260	3 071	13 498	260	5 192	13 932	310	4 494	35 414
133	Reesdorf	5 540	330	1 679	23 317	330	7 066	14 298	340	4 205	43 155
134	Remmels	12 552	300	4 184	33 129	300	11 043	27 307	310	8 809	72 988
135	Rendsburg, Stadt	12 371	370	3 344	4 138 007	390	1 061 027	15 647 681	370	4 229 103	19 798 059
136	Rickert	6 660	250	2 664	78 256	250	31 302	140 455	300	46 818	225 371
137	Rieseby	63 062	380	16 595	316 936	380	83 404	268 799	380	70 737	648 797
138	Rodenbek	11 299	330	3 424	51 741	330	15 679	13 639	360	3 789	76 679
139	Rumohr	12 043	330	3 649	80 056	330	24 259	69 223	310	22 330	161 322
140	Schacht-Audorf	3 395	325	1 045	512 017	325	157 544	4 827 920	336	1 436 881	5 343 332
141	Schierensee	10 076	330	3 053	45 821	330	13 885	10 959	330	3 321	66 856
142	Schinkel	16 187	330	4 905	112 945	330	34 226	52 468	310	16 925	181 600
143	Schmalstede	9 701	325	2 985	28 531	325	8 779	38 891	345	11 273	77 123
144	Schönbek	10 525	330	3 189	33 868	330	10 263	23 146	340	6 808	67 539
145	Schönhorst	5 594	325	1 721	34 040	325	10 474	47 722	310	15 394	87 356
146	Schülldorf	15 157	330	4 593	69 056	330	20 926	97 833	345	28 357	182 046
147	Schülup b. Nortorf	13 740	320	4 294	79 252	320	24 766	102 801	350	29 372	195 793
148	Schülup b. Rendsburg	11 323	300	3 774	115 570	300	38 523	284 795	310	91 869	411 688
150	Schwedeneck	69 286	420	16 497	439 667	420	104 683	269 960	380	71 042	778 913
151	Seefeld	7 350	260	2 827	21 380	260	8 223	55 106	350	15 745	83 836
152	Sehestedt	19 969	325	6 144	92 155	325	28 355	2 441 070	336	726 509	2 553 194
153	Sören	8 287	325	2 550	23 668	325	7 282	42 308	340	12 444	74 263
154	Sophienhamm	5 343	310	1 724	24 761	310	7 987	50 252	310	16 210	80 356
155	Stafstedt	14 452	320	4 516	27 463	320	8 582	60 131	320	18 791	102 046
156	Steenfeld	14 166	320	4 427	24 834	320	7 761	186 834	350	53 381	225 834
157	Strande	27 649	360	7 680	243 392	360	67 609	236 133	260	90 820	507 174
158	Tackesdorf	4 395	260	1 690	4 681	260	1 800	14 635	330	4 435	23 711
159	Tappendorf	13 502	320	4 219	32 148	320	10 046	10 979	320	3 431	56 629
160	Techelsdorf	4 629	325	1 424	15 450	325	4 754	17 389	310	5 609	37 468
161	Thaden	13 787	320	4 308	25 082	320	7 838	49 132	360	13 648	88 001
162	Thumbby	20 027	200	10 014	27 985	200	13 993	120 691	250	48 276	168 703

Noch: 5. Realsteueristaufkommen, Realsteueraufbringungskraft und Steuereinnahmekraft 2017

noch: 5.3 nach Gemeinden

Nr.	KREISFREIE STADT Gemeinde	Realsteuer- aufbringungskraft		Gemeindeanteil an		Gewerbe- steuer- umlage	Steuer- einnahme- kraft	Realsteuer-		Steuer- einnahme- kraft	Einwohner am 30.06.2017
		Insgesamt	Gewerbe- steuer	der Einkommen- steuer	der Umsatz- steuer			istauf- kommen	aufbrin- gungskraft		
105	Mielkendorf	680 408	481 358	845 291	53 406	87 298	1 491 807	501,07	494,12	1 083,37	1 377
106	Mörel	44 007	11 410	93 734	355	2 067	136 029	161,27	187,26	578,85	235
107	Molfsee	2 134 606	1 253 850	3 691 211	118 854	227 404	5 717 267	376,82	426,07	1 141,17	5 010
108	Mühbrook	457 953	354 086	347 643	12 503	64 215	753 884	717,03	826,63	1 360,80	554
109	Negenharrie	206 886	150 476	177 685	5 054	27 287	362 338	502,87	565,26	989,99	366
110	Neudorf-Bornstein	358 995	198 314	557 261	8 777	35 963	889 070	282,15	333,64	826,27	1 076
111	Neu Duvenstedt	38 338	13 572	58 199	1 182	2 458	95 261	228,00	301,88	750,09	127
112	Neuwittenbek	255 710	72 359	728 894	8 728	13 119	980 213	189,06	221,01	847,20	1 157
113	Nienborstel	134 003	60 064	235 754	10 164	10 892	369 029	186,58	229,46	631,90	584
115	Nindorf	273 943	189 928	283 782	6 395	34 816	529 304	364,14	465,10	898,65	589
116	Noer	209 693	60 008	412 410	5 274	14 984	612 393	219,59	249,34	728,17	841
117	Nortorf, Stadt	5 114 648	4 145 040	2 424 883	411 992	751 770	7 199 753	720,83	760,20	1 070,12	6 728
118	Nübbel	476 770	285 540	706 748	10 299	42 696	1 151 121	267,05	318,27	768,44	1 498
119	Oldenbüttel	139 899	110 191	88 843	3 181	19 981	211 942	499,71	546,48	827,90	256
120	Oldenhütten	126 160	103 178	79 056	3 551	18 709	190 058	679,20	773,99	1 166,00	163
121	Osdorf	851 567	486 213	1 179 287	39 059	88 179	1 981 734	315,91	362,52	843,65	2 349
122	Osternfeld (Rendsburg)	150 531	73 170	254 938	8 612	13 267	400 814	222,71	259,54	691,06	580
123	Osterby	212 076	63 279	446 530	4 339	11 474	651 471	181,45	218,86	672,31	969
124	Osterrönfeld	8 155 851	7 301 619	2 465 442	326 881	1 322 319	9 625 855	1 431,57	1 576,31	1 860,43	5 174
125	Osterstedt	239 009	162 228	220 304	9 092	29 652	438 753	293,72	363,24	666,80	658
126	Ottendorf	229 206	86 480	617 391	26 037	15 683	856 951	225,79	262,25	980,49	874
127	Owschlag	1 416 208	845 428	1 525 257	74 378	153 329	2 862 514	382,59	385,36	778,92	3 675
128	Padenstedt	432 529	176 235	804 603	11 370	31 961	1 216 541	199,22	251,18	706,47	1 722
129	Prinzenmoor	64 488	45 789	63 864	1 370	15 505	114 217	342,90	370,62	656,42	174
130	Quarnbek	351 395	99 454	1 041 258	11 393	18 037	1 386 009	203,60	201,49	794,73	1 744
131	Rade b. Hohenwestedt	12 482	483	56 268	4 769	81	73 438	122,86	138,69	815,98	90
132	Rade b. Rendsburg	47 157	16 974	106 998	1 575	3 077	152 653	178,86	238,17	770,98	198
133	Reesdorf	48 854	15 883	75 323	6 507	2 878	127 806	269,72	305,34	798,79	160
134	Remmels	89 859	33 269	179 231	6 532	6 030	269 592	165,51	203,76	611,32	441
135	Rendsburg, Stadt	20 117 236	15 972 780	8 815 230	2 515 705	2 790 961	28 657 210	692,00	703,15	1 001,65	28 610
136	Rickert	307 415	176 827	539 235	16 067	32 067	830 650	216,29	295,02	797,17	1 042
137	Rieseby	645 909	267 163	975 336	29 884	48 450	1 602 679	241,10	240,03	595,57	2 691
138	Rodenbek	86 496	14 309	275 025	4 495	2 592	363 424	160,75	181,33	761,89	477
139	Rumohr	190 683	84 338	414 597	11 137	15 293	601 124	194,60	230,02	725,12	829
140	Schacht-Audorf	6 044 071	5 426 915	1 751 096	168 489	981 530	6 982 126	1 118,79	1 265,51	1 461,92	4 776
141	Schierensee	76 539	12 543	251 333	7 155	2 274	332 753	186,75	213,80	929,48	358
142	Schinkel	213 169	63 924	509 492	9 252	11 590	720 323	174,95	205,37	693,95	1 038
143	Schmalstede	86 456	42 576	148 329	4 443	7 718	231 510	273,49	306,58	820,96	282
144	Schönbek	76 038	25 712	98 886	1 591	4 659	171 856	317,08	356,98	806,83	213
145	Schönhorst	104 528	58 142	180 775	3 731	15 260	273 774	277,32	331,84	869,12	315
146	Schülldorf	203 522	107 102	288 803	4 263	19 420	477 168	233,99	261,60	613,33	778
147	Schülp b. Nortorf	221 343	110 933	387 301	11 418	20 116	599 946	242,62	274,28	743,43	807
148	Schülp b. Rendsburg	509 300	346 979	556 101	28 450	63 350	1 030 501	370,89	458,83	928,38	1 110
150	Schwedeneck	729 641	268 317	1 641 911	35 951	57 322	2 350 181	276,70	259,20	834,88	2 815
151	Seefeld	100 668	59 465	108 412	2 989	14 288	197 781	236,82	284,37	558,70	354
152	Sehestedt	2 874 325	2 743 931	404 812	33 281	497 656	2 814 762	3 003,76	3 381,56	3 311,48	850
153	Sören	83 638	46 998	100 431	2 490	8 521	178 038	401,42	452,10	962,37	185
154	Sophienhamm	97 931	61 224	109 316	1 091	12 380	195 958	255,91	311,88	624,07	314
155	Stafstedt	119 051	70 971	153 478	4 051	12 868	263 712	272,12	317,47	703,23	375
156	Steenfeld	246 204	201 614	115 366	1 357	36 565	326 362	656,49	715,71	948,73	344
157	Strande	631 317	343 017	1 137 054	21 853	74 479	1 715 745	335,65	417,81	1 135,50	1 511
158	Tackesdorf	29 245	16 750	23 820	137	3 035	50 167	329,32	406,19	696,77	72
159	Tappendorf	65 780	12 958	114 980	2 733	2 349	181 144	164,62	191,22	526,58	344
160	Techelsdorf	44 325	21 186	79 572	1 942	4 307	121 532	258,40	305,69	838,15	145
161	Thaden	96 054	51 546	110 860	2 456	9 344	200 026	368,21	401,90	836,93	239
162	Thumby	269 318	182 334	208 071	8 832	33 067	453 154	415,52	663,35	1 116,14	406

5.3 nach Gemeinden

Nr.	KREISFREIE STADT Gemeinde	Grundsteuer A			Grundsteuer B			Gewerbesteuer			Realsteuer- istaufkommen Euro
		Ist- aufkommen	Hebesatz	Grund- betrag	Ist- aufkommen	Hebesatz	Grund- betrag	Ist- aufkommen	Hebesatz	Grund- betrag	
		Euro	%	Euro	Euro	%	Euro	Euro	%	Euro	
163	Timmaspe	20 567	340	6 049	92 411	340	27 180	107 456	350	30 702	220 434
164	Todenbüttel	13 707	325	4 218	90 997	325	27 999	124 816	335	37 259	229 520
165	Tüttendorf	35 375	330	10 720	126 442	330	38 316	173 335	310	55 915	335 152
166	Waabs	55 478	310	17 896	248 410	310	80 132	365 745	350	104 499	669 633
167	Wapelfeld	6 623	320	2 070	25 034	320	7 823	45 528	310	14 686	77 185
168	Warder	7 516	300	2 505	76 662	300	25 554	72 528	350	20 722	156 706
169	Wasbek	25 451	260	9 789	311 209	260	119 696	552 936	310	178 366	889 596
170	Wattenbek	13 433	350	3 838	349 121	350	99 749	664 503	375	177 201	1 027 057
171	Westensee	32 979	370	8 913	175 407	390	44 976	248 867	370	67 261	457 253
172	Westerrönfeld	7 023	320	2 195	601 893	360	167 193	821 886	320	256 839	1 430 802
173	Windeby	33 063	280	11 808	105 879	280	37 814	81 313	340	23 916	220 255
174	Winnemark	14 641	280	5 229	59 237	280	21 156	48 889	310	15 771	122 767
175	Ahlefeld-Bistensee	13 619	360	3 783	67 460	360	18 739	32 615	360	9 060	113 694
059 Schleswig-Flensburg											
001	Alt Bennebek	16 373	320	5 117	27 851	330	8 440	201 492	380	53 024	245 716
002	Amis, Stadt	142	350	41	42 178	370	11 399	- 15 878	350	- 4 537	26 442
005	Bergenshusen	21 684	330	6 571	69 782	350	19 938	52 487	350	14 996	143 953
006	Böel	24 065	300	8 022	50 888	300	16 963	91 342	380	24 037	166 295
008	Böklund	15 930	330	4 827	193 952	330	58 773	2 519 319	340	740 976	2 729 201
009	Börm	22 975	300	7 658	61 527	300	20 509	559 953	350	159 987	644 455
010	Bollingstedt	20 143	350	5 755	200 572	350	57 306	870 005	350	248 573	1 090 720
012	Borgwedel	10 604	330	3 213	126 280	330	38 267	65 869	360	18 297	202 753
014	Brebel	11 398	290	3 930	30 281	290	10 442	19 995	380	5 262	61 674
016	Brodersby	14 334	330	4 344	93 277	330	28 266	79 069	380	20 808	186 680
018	Busdorf	3 507	330	1 063	269 315	330	81 611	975 117	360	270 866	1 247 939
019	Dannewerk	23 977	330	7 266	107 458	330	32 563	223 611	340	65 768	355 046
020	Dörpstedt	19 578	300	6 526	55 911	300	18 637	246 992	330	74 846	322 481
021	Dollrottfeld	7 694	300	2 565	16 914	300	5 638	32 536	380	8 562	57 144
023	Ellingstedt	37 395	370	10 107	86 055	370	23 258	444 626	350	127 036	568 076
024	Erfde	48 378	320	15 118	193 186	320	60 371	407 749	360	113 264	649 313
026	Fahrdorf	15 830	330	4 797	361 464	330	109 535	420 062	360	116 684	797 356
032	Geltorf	10 004	330	3 032	35 614	330	10 792	51 963	350	14 847	97 581
033	Goltoft	5 448	330	1 651	25 898	330	7 848	40 398	380	10 631	71 744
034	Grödersby	9 135	320	2 855	28 251	320	8 828	49 073	340	14 433	86 459
035	Groß Rheide	23 743	370	6 417	93 182	370	25 184	143 451	380	37 750	260 376
037	Havetoft	17 292	370	4 674	94 802	390	24 308	30 051	380	7 908	142 145
039	Hollingstedt	23 377	370	6 318	107 166	370	28 964	123 091	350	35 169	253 634
041	Hüsby	13 382	350	3 823	104 117	370	28 140	154 376	350	44 107	271 875
042	Idstedt	7 365	330	2 232	123 335	330	37 374	315 860	370	85 368	446 560
043	Jagel	4 445	240	1 852	72 019	240	30 008	180 526	290	62 250	256 990
044	Jübek	8 056	350	2 302	363 644	370	98 282	765 648	350	218 757	1 137 348
045	Kappeln, Stadt	65 525	390	16 801	1 692 693	390	434 024	3 009 086	370	813 266	4 767 304
049	Klappholz	9 384	360	2 607	51 194	380	13 472	48 924	380	12 875	109 502
050	Klein Bennebek	27 886	350	7 967	50 759	350	14 503	- 4 431	380	- 1 166	74 214
051	Klein Rheide	11 122	260	4 278	26 223	260	10 086	60 488	310	19 512	97 833
053	Kropp	46 520	390	11 928	912 744	390	234 037	1 696 359	380	446 410	2 655 623
055	Loit	16 512	310	5 326	20 876	310	6 734	93 052	380	24 487	130 440
056	Lottorf	7 371	360	2 048	20 151	360	5 598	72 474	360	20 132	99 996
057	Lürschau	21 445	350	6 127	165 416	350	47 262	530 526	350	151 579	717 387
058	Meggerdorf	29 366	325	9 036	59 415	325	18 282	65 154	350	18 615	153 935
060	Mohrkirch	21 938	300	7 313	77 823	300	25 941	131 765	340	38 754	231 526
062	Neuberend	4 062	340	1 195	155 279	340	45 670	53 325	340	15 684	212 666
063	Norderbrarup	4 257	300	1 419	56 977	300	18 992	42 870	380	11 282	104 104
064	Norderstapel	17 524	320	5 476	77 435	320	24 198	89 867	350	25 676	184 826

Noch: 5. Realsteueristaufkommen, Realsteueraufbringungskraft und Steuereinnahmekraft 2017

noch: 5.3 nach Gemeinden

Nr.	KREISFREIE STADT Gemeinde	Realsteuer- aufbringungskraft		Gemeindeanteil an		Gewerbe- steuer- umlage	Steuer- einnahme- kraft	Realsteuer-		Steuer- einnahme- kraft	Einwohner am 30.06.2017
		Insgesamt	Gewerbe- steuer	der Einkommen- steuer	der Umsatz- steuer			istauf- kommen	aufbrin- gungskraft		
163	Timmaspe	241 461	115 956	494 814	13 985	21 029	729 231	208,35	228,22	689,25	1 058
164	Todenbüttel	263 478	140 721	367 344	21 173	25 518	626 477	221,12	253,83	603,54	1 038
165	Tüttendorf	395 217	211 182	651 511	9 556	38 298	1 017 986	262,25	309,25	796,55	1 278
166	Waabs	764 895	394 678	532 668	30 353	71 578	1 256 338	455,53	520,34	854,65	1 470
167	Wapelfeld	92 658	55 469	103 908	643	10 057	187 152	264,33	317,32	640,93	292
168	Warder	185 945	78 265	357 817	17 126	14 191	546 697	231,81	275,07	808,72	676
169	Wasbek	1 171 728	673 667	1 135 123	143 583	122 177	2 328 257	385,61	507,90	1 009,21	2 307
170	Wattenbek	1 070 318	669 265	1 511 223	63 485	121 379	2 523 647	346,39	360,98	851,15	2 965
171	Westensee	458 162	254 038	906 451	17 496	46 069	1 336 040	290,32	290,90	848,28	1 575
172	Westerrönfeld	1 628 525	970 049	2 360 119	132 274	175 942	3 944 976	286,10	325,64	788,84	5 001
173	Windeby	275 936	90 326	514 642	11 880	16 378	786 080	215,09	269,47	767,66	1 024
174	Winnemark	158 941	59 564	184 895	8 605	10 799	341 642	236,55	306,25	658,27	519
175	Ahlefeld-Bistensee	119 489	34 217	246 956	3 205	6 203	363 447	234,42	246,37	749,38	485
059 Schleswig-Flensburg											
001	Alt Bennebek	249 738	200 266	108 412	3 375	37 220	324 305	765,47	778,00	1 010,29	321
002	Amis, Stadt	27 408	- 17 134	157 212	11 024	- 3 106	198 750	98,30	101,89	738,85	269
005	Bergenhusen	155 622	56 639	244 123	15 839	10 271	405 313	203,61	220,12	573,29	707
006	Böel	182 883	90 786	228 931	10 495	16 462	405 847	232,91	256,14	568,41	714
008	Böklund	3 043 199	2 798 572	501 123	160 740	507 567	3 197 495	1 689,91	1 884,33	1 979,87	1 615
009	Börm	708 983	604 249	263 180	20 834	109 587	883 410	847,97	932,87	1 162,38	760
010	Bollingstedt	1 180 748	938 828	575 545	40 699	173 327	1 623 665	761,14	823,97	1 133,05	1 433
012	Borgwedel	228 607	69 105	403 397	10 132	12 784	629 352	307,67	346,90	955,01	659
014	Brebel	73 298	19 873	112 406	4 059	3 602	186 161	160,19	190,38	483,54	385
016	Brodersby	202 793	78 588	217 471	7 734	14 250	413 748	366,76	398,41	812,86	509
018	Busdorf	1 344 415	1 023 026	894 992	65 113	187 689	2 116 831	601,42	647,91	1 020,16	2 075
019	Dannewerk	398 820	248 397	430 048	18 032	45 048	801 852	311,44	349,84	703,38	1 140
020	Dörpstedt	376 454	282 684	159 272	19 110	51 267	503 569	586,33	684,46	915,58	550
021	Dollrothfeld	62 620	32 338	98 370	2 639	5 863	157 766	207,04	226,88	571,61	276
023	Ellingstedt	603 183	479 799	329 232	20 313	87 016	865 712	730,17	775,30	1 112,74	778
024	Erfde	712 003	427 782	661 168	37 742	77 582	1 333 331	343,92	377,12	706,21	1 888
026	Fahrdorf	882 987	440 700	1 497 188	49 080	80 740	2 348 515	314,41	348,18	926,07	2 536
032	Geltorf	107 949	56 074	180 645	3 289	10 263	281 620	274,88	304,08	793,30	355
033	Goltoft	76 080	40 152	79 829	2 690	7 279	151 320	327,60	347,40	690,96	219
034	Grödersby	98 164	54 512	98 500	3 776	9 883	190 557	384,26	436,28	846,92	225
035	Groß Rheide	261 502	142 578	313 910	8 628	25 855	558 185	297,57	298,86	637,93	875
037	Havetoft	139 725	29 868	290 734	15 834	5 416	440 877	150,58	148,01	467,03	944
039	Hollingstedt	266 156	132 828	340 691	14 098	24 088	596 857	251,87	264,31	592,71	1 007
041	Hüsby	288 615	166 588	387 301	16 571	30 210	662 277	349,01	370,49	850,16	779
042	Idstedt	475 265	322 422	347 515	26 214	58 473	790 521	504,02	536,42	892,24	886
043	Jagel	358 024	235 112	365 156	22 063	44 034	701 209	276,93	385,80	755,61	928
044	Jübek	1 216 573	826 216	882 629	56 035	149 844	2 005 393	413,73	442,55	729,50	2 749
045	Kappeln, Stadt	4 816 983	3 071 603	2 744 072	416 975	557 085	7 420 945	546,83	552,53	851,22	8 718
049	Klappholz	109 565	48 626	152 964	7 367	8 816	261 080	231,02	231,15	550,80	474
050	Klein Bennebek	77 933	- 4 404	170 346	3 075	- 799	252 153	140,82	147,88	478,47	527
051	Klein Rheide	126 860	73 695	125 667	1 809	13 361	240 975	286,06	370,94	704,60	342
053	Kropp	2 636 490	1 686 034	2 329 731	243 398	305 788	4 903 831	405,87	402,95	749,48	6 543
055	Loit	135 994	92 486	93 605	5 985	16 770	218 814	507,55	529,16	851,42	257
056	Lottorf	104 481	76 035	82 405	619	13 788	173 717	395,24	412,97	686,63	253
057	Lürschau	776 488	572 494	526 746	33 892	103 828	1 233 298	652,76	706,54	1 122,20	1 099
058	Meggerdorf	170 831	70 308	236 783	10 203	12 748	405 069	223,09	247,58	587,06	690
060	Mohrkirch	271 147	146 370	358 073	19 016	26 543	621 693	241,42	282,74	648,27	959
062	Neuberend	241 035	59 236	526 102	4 901	10 739	761 299	188,53	213,68	674,91	1 128
063	Norderbrarup	121 202	42 609	212 192	5 674	7 726	331 342	162,66	189,38	517,72	640
064	Norderstapel	209 008	96 976	241 549	21 627	17 584	454 600	232,78	263,23	572,54	794

Noch: 5. Realsteueristaufkommen, Realsteueraufbringungskraft und Steuereinnahmekraft 2017

5.3 nach Gemeinden

Nr.	KREISFREIE STADT Gemeinde	Grundsteuer A			Grundsteuer B			Gewerbesteuer			Realsteuer- istaufkommen Euro
		Ist- aufkommen	Hebesatz	Grund- betrag	Ist- aufkommen	Hebesatz	Grund- betrag	Ist- aufkommen	Hebesatz	Grund- betrag	
		Euro	%	Euro	Euro	%	Euro	Euro	%	Euro	
065	Nottfeld	3 597	220	1 635	8 301	240	3 459	1 968	280	703	13 866
067	Oersberg	14 876	370	4 021	25 755	390	6 604	11 651	370	3 149	52 282
068	Rabenkirchen-Faulück	21 756	260	8 368	48 627	260	18 703	84 433	310	27 236	154 816
070	Rügge	9 609	295	3 257	17 017	295	5 768	6 658	380	1 752	33 284
072	Saustrup	20 226	311	6 504	16 879	311	5 427	4 810	380	1 266	41 915
073	Schaalby	35 478	370	9 589	204 569	390	52 454	93 141	380	24 511	333 188
074	Scheggerott	13 320	260	5 123	28 807	260	11 080	9 504	380	2 501	51 631
075	Schleswig, Stadt	11 208	380	2 949	4 140 153	450	920 034	10 037 854	370	2 712 934	14 189 215
076	Schnarup-Thumby	26 508	360	7 363	52 134	380	13 719	100 490	380	26 445	179 132
077	Schuby	23 779	350	6 794	359 108	350	102 602	1 238 503	350	353 858	1 621 390
078	Selk	4 431	350	1 266	114 682	350	32 766	93 884	350	26 824	212 997
079	Silberstedt	62 344	370	16 850	294 748	370	79 662	1 399 008	350	399 717	1 756 100
080	Steinfeld	22 466	310	7 247	73 175	310	23 605	223 454	380	58 804	319 095
081	Stolk	20 256	330	6 138	69 378	330	21 024	25 692	350	7 341	115 326
082	Struxdorf	22 128	295	7 501	49 756	295	16 866	195 306	370	52 785	267 190
083	Süderbrarup	7 115	300	2 372	471 989	300	157 330	2 591 768	380	682 044	3 070 872
084	Süderfahnenstedt	12 664	340	3 725	46 003	340	13 530	39 787	350	11 368	98 454
085	Süderstapel	12 230	320	3 822	120 609	320	37 690	339 996	350	97 142	472 835
086	Taarstedt	42 157	340	12 399	85 564	340	25 166	149 977	380	39 468	277 698
087	Tetenhusen	22 829	295	7 739	79 387	295	26 911	240 473	330	72 871	342 689
088	Tielen	16 507	280	5 895	19 517	280	6 970	34 156	310	11 018	70 180
090	Tolk	21 516	370	5 815	118 432	390	30 367	283 372	380	74 572	423 320
092	Treia	41 151	360	11 431	199 383	370	53 887	1 055 861	360	293 295	1 296 395
093	Uelsby	18 342	340	5 395	34 158	340	10 046	148 447	370	40 121	200 947
094	Ulsnis	40 591	325	12 490	91 591	325	28 182	31 850	380	8 382	164 032
095	Wagersrott	9 424	310	3 040	12 357	310	3 986	5 043	380	1 327	26 824
096	Wohlde	24 005	320	7 502	39 179	320	12 243	66 928	350	19 122	130 112
097	Twedt	32 797	370	8 864	47 760	390	12 246	341 006	380	89 738	421 563
098	Nübel	37 289	340	10 967	146 367	340	43 049	295 939	350	84 554	479 595
101	Tastrup	7 778	320	2 431	47 124	320	14 726	25 473	380	6 703	80 375
102	Ahneby	10 152	320	3 173	20 052	320	6 266	54 638	360	15 177	84 842
103	Ausacker	15 837	320	4 949	38 125	340	11 213	102 810	360	28 558	156 772
105	Böxlund	3 231	220	1 469	4 245	220	1 930	184 133	380	48 456	191 609
106	Dollerup	26 297	320	8 218	84 981	320	26 557	317 076	380	83 441	428 354
107	Esgebek	11 776	330	3 568	285 996	340	84 116	961 116	380	252 925	1 258 888
109	Esgrus	54 984	350	15 710	67 867	370	18 342	94 478	370	25 535	217 329
112	Gelting	39 288	330	11 905	239 239	330	72 497	501 854	380	132 067	780 381
113	Glücksb./Ostsee,Std.	16 494	460	3 586	1 973 177	700	281 882	1 095 818	380	288 373	3 085 489
115	Großenwiehe	37 292	350	10 655	367 163	370	99 233	1 657 181	380	436 100	2 061 636
116	Großsolt	36 671	320	11 460	164 516	340	48 387	202 288	380	53 234	403 475
118	Grundhof	27 486	310	8 866	88 300	330	26 758	245 003	380	64 474	360 789
120	Harrislee	17 324	330	5 250	1 518 377	330	460 114	7 196 798	360	1 999 111	8 732 499
121	Hasselberg	24 031	310	7 752	100 666	310	32 473	73 173	350	20 907	197 870
123	Hörup	22 846	270	8 461	51 174	270	18 953	733 050	380	192 908	807 070
124	Holt	16 752	370	4 528	9 540	390	2 446	411 689	380	108 339	437 981
126	Hürup	20 572	340	6 051	141 125	350	40 321	315 235	380	82 957	476 932
127	Husby	22 548	320	7 046	260 976	340	76 758	435 890	360	121 081	719 414
128	Janneby	22 311	350	6 375	32 613	370	8 814	483 582	380	127 258	538 506
129	Jardelund	14 742	300	4 914	27 282	300	9 094	796 937	380	209 720	838 961
131	Jerrishoe	19 421	330	5 885	84 559	330	25 624	212 083	350	60 595	316 063
132	Jörl	23 944	330	7 256	72 686	340	21 378	882 808	380	232 318	979 438
136	Kronsgaard	8 582	260	3 301	43 334	260	16 667	576	310	186	52 492
137	Langballig	20 652	320	6 454	205 324	320	64 164	287 445	380	75 643	513 421
138	Langstedt	21 273	400	5 318	133 837	420	31 866	94 910	380	24 976	250 020
141	Maasbüll	15 903	300	5 301	62 087	300	20 696	43 790	340	12 879	121 780
142	Maasholm	2 287	270	847	109 405	270	40 520	149 149	320	46 609	260 841

Noch: 5. Realsteueristaufkommen, Realsteueraufbringungskraft und Steuereinnahmekraft 2017

noch: 5.3 nach Gemeinden

Nr.	KREISFREIE STADT Gemeinde	Realsteuer- aufbringungskraft		Gemeindeanteil an		Gewerbe- steuer- umlage	Steuer- einnahme- kraft	Realsteuer-		Steuer- einnahme- kraft	Einwohner am 30.06.2017
		Insgesamt	Gewerbe- steuer	der Einkommen- steuer	der Umsatz- steuer			istauf- kommen	aufbrin- gungskraft		
065	Nottfeld	21 431	2 655	50 601	2 378	480	73 930	109,18	168,75	582,13	127
067	Oersberg	50 659	11 893	97 983	539	2 157	147 024	174,27	168,86	490,08	300
068	Rabenkirchen-Faulück	202 866	102 869	252 364	8 984	18 653	445 561	246,13	322,52	708,36	629
070	Rügge	39 653	6 617	82 662	2 097	1 200	123 212	145,34	173,16	538,05	229
072	Saustrop	47 015	4 781	62 834	1 387	748	110 488	212,77	238,65	560,85	197
073	Schaalby	328 020	92 574	689 881	11 976	16 786	1 013 091	209,16	205,91	635,96	1 593
074	Scheggerott	69 224	9 446	114 337	2 007	1 711	183 857	140,68	188,62	500,97	367
075	Schleswig, Stadt	13 840 290	10 246 402	8 409 645	1 681 204	1 858 355	22 072 784	568,39	554,41	884,18	24 964
076	Schnarup-Thumby	177 205	99 878	206 140	14 717	18 112	379 950	333,58	329,99	707,54	537
077	Schuby	1 758 232	1 336 476	1 138 471	92 362	242 676	2 746 389	601,18	651,92	1 018,31	2 697
078	Selk	233 069	101 311	462 109	16 103	18 371	692 910	235,88	258,11	767,34	903
079	Silberstedt	1 874 669	1 509 678	749 110	73 415	273 803	2 423 391	787,14	840,28	1 086,24	2 231
080	Steinfeld	337 556	222 094	233 565	14 602	40 277	545 446	409,10	432,76	699,29	780
081	Stolk	129 534	27 724	302 580	4 777	5 025	431 866	148,62	166,93	556,53	776
082	Struxdorf	289 397	199 364	261 763	11 656	36 154	526 662	411,06	445,23	810,25	650
083	Süderbrarup	3 196 619	2 575 994	1 290 018	204 781	467 197	4 224 221	715,99	745,31	984,90	4 289
084	Süderfahnestedt	107 725	42 934	188 630	3 391	7 786	291 960	210,82	230,67	625,18	467
085	Süderstapel	526 122	366 892	300 261	25 162	66 538	785 007	464,47	516,82	771,13	1 018
086	Taarstedt	287 315	149 064	314 940	22 040	27 033	597 262	307,87	318,53	662,15	902
087	Tetenhusen	405 159	275 223	337 344	14 945	49 913	707 535	355,49	420,29	733,96	964
088	Tielen	87 887	41 614	84 722	2 013	7 544	167 078	239,52	299,96	570,23	293
090	Tolk	418 811	281 647	388 461	18 217	51 078	774 411	412,59	408,20	754,79	1 026
092	Treia	1 354 742	1 107 737	576 574	47 825	200 902	1 778 239	828,37	865,65	1 136,25	1 565
093	Uelsby	208 165	151 531	129 531	6 971	27 480	317 187	461,95	478,54	729,17	435
094	Ulsnis	181 950	31 656	288 803	8 534	5 739	473 548	251,20	278,64	725,19	653
095	Wagersrott	30 400	5 012	66 567	1 477	906	97 538	117,14	132,75	425,93	229
096	Wohlde	144 247	72 222	144 981	4 570	13 096	280 702	266,08	294,98	574,03	489
097	Twedt	415 384	338 931	218 501	22 798	61 467	595 216	782,12	770,66	1 104,30	539
098	Nübel	522 628	319 350	540 007	19 719	57 917	1 024 437	361,41	393,84	771,99	1 327
101	Tastrup	90 571	25 318	217 728	2 272	4 589	305 982	185,62	209,17	706,66	433
102	Ahneby	92 023	57 322	63 607	8 001	10 394	153 237	444,20	481,79	802,29	191
103	Ausacker	167 595	107 861	209 360	3 167	19 559	360 563	295,80	316,22	680,31	530
105	Böxlund	195 292	183 012	27 167	675	33 189	189 945	1 935,44	1 972,65	1 918,64	99
106	Dollerup	445 256	315 146	373 653	11 254	57 154	773 009	421,19	437,81	760,09	1 017
107	EGgebek	1 294 544	955 266	714 988	77 753	173 251	1 914 034	518,49	533,17	788,32	2 428
109	Esgrus	218 844	96 441	278 374	13 961	17 487	493 692	278,98	280,93	633,75	779
112	Gelting	819 843	498 800	623 699	50 845	90 463	1 403 924	393,73	413,64	708,34	1 982
113	Glücksb./Ostsee,Std.	2 198 950	1 089 148	3 012 144	172 614	197 870	5 185 838	515,45	367,35	866,33	5 986
115	Großenwiehe	2 068 245	1 647 095	1 115 552	74 183	298 726	2 959 254	686,07	688,27	984,78	3 005
116	Großsolt	426 728	201 057	751 427	16 367	36 462	1 158 060	225,53	238,53	647,32	1 789
118	Grundhof	376 508	243 512	397 602	39 404	44 161	769 353	420,01	438,31	895,64	859
120	Harrislee	9 359 949	7 550 384	4 641 825	646 008	1 369 387	13 278 395	757,44	811,86	1 151,74	11 529
121	Hasselberg	230 609	78 961	260 090	11 589	14 318	487 970	248,89	290,07	613,80	795
123	Hörup	829 867	728 588	230 475	15 687	132 139	943 890	1 305,94	1 342,83	1 527,33	618
124	Holt	433 395	409 183	44 421	1 429	74 209	405 036	2 517,13	2 490,78	2 327,79	174
126	Hürup	490 024	313 316	575 158	39 932	56 825	1 048 289	395,47	406,32	869,23	1 206
127	Husby	779 192	457 306	967 352	47 919	82 937	1 711 526	311,70	337,61	741,56	2 308
128	Janneby	535 650	480 639	129 531	3 591	87 168	581 604	1 366,77	1 359,52	1 476,15	394
129	Jardelund	843 451	792 087	88 584	2 382	143 655	790 762	2 638,24	2 652,36	2 486,67	318
131	Jerrishoe	347 772	228 860	373 910	2 996	41 505	683 173	337,67	371,55	729,89	936
132	Jörl	984 251	877 435	275 025	28 755	159 135	1 128 896	1 379,49	1 386,27	1 589,99	710
136	Kronsgaard	76 338	702	76 096	3 839	125	156 148	229,22	333,35	681,87	229
137	Langballig	556 597	285 696	646 490	41 422	51 812	1 192 697	334,48	362,60	777,00	1 535
138	Langstedt	235 724	94 332	354 341	23 941	17 105	596 901	245,60	231,56	586,35	1 018
141	Maasbüll	146 461	48 644	342 365	19 143	8 819	499 150	175,98	211,65	721,32	692
142	Maasholm	336 645	176 036	169 959	9 591	31 924	484 271	442,85	571,55	822,19	589

Noch: 5. Realsteueristaufkommen, Realsteueraufbringungskraft und Steuereinnahmekraft 2017

5.3 nach Gemeinden

Nr.	KREISFREIE STADT Gemeinde	Grundsteuer A			Grundsteuer B			Gewerbesteuer			Realsteuer- istaufkommen
		Ist- aufkommen	Hebesatz	Grund- betrag	Ist- aufkommen	Hebesatz	Grund- betrag	Ist- aufkommen	Hebesatz	Grund- betrag	
		Euro	%	Euro	Euro	%	Euro	Euro	%	Euro	
143	Medelby	12 999	390	3 333	137 401	390	35 231	361 125	370	97 601	511 525
144	Meyn	16 323	310	5 265	76 073	310	24 540	39 070	380	10 282	131 466
145	Munkbrarup	14 049	320	4 390	129 395	320	40 436	78 344	380	20 617	221 788
147	Nieby	6 689	310	2 158	24 359	310	7 858	3 120	310	1 006	34 168
148	Niesgrau	10 292	350	2 941	81 419	370	22 005	182 746	380	48 091	274 457
149	Nordhackstedt	16 957	310	5 470	62 142	310	20 046	480 508	380	126 449	559 607
151	Osterby	14 146	320	4 421	27 536	320	8 605	300 761	380	79 148	342 443
152	Pommerby	11 635	300	3 878	18 941	300	6 314	82 931	350	23 695	113 507
154	Rabel	11 261	310	3 633	66 374	310	21 411	61 440	320	19 200	139 075
155	Rabenholz	14 879	370	4 021	32 073	390	8 224	13 571	370	3 668	60 523
157	Ringsberg	9 736	320	3 043	44 939	320	14 043	82 757	380	21 778	137 432
158	Schafflund	19 568	340	5 755	325 411	340	95 709	1 428 596	380	375 946	1 773 575
159	Sieverstedt	41 700	370	11 270	187 350	390	48 038	548 279	370	148 184	777 329
161	Sörup	81 611	320	25 503	446 421	320	139 507	2 487 812	360	691 059	3 015 844
162	Sollerup	26 903	330	8 152	54 332	350	15 523	302 968	380	79 728	384 203
163	Stangheck	16 424	310	5 298	17 765	310	5 731	13 327	320	4 165	47 516
164	Steinberg	25 788	350	7 368	135 430	370	36 603	149 310	370	40 354	310 528
167	Sterup	42 951	370	11 608	149 358	390	38 297	303 676	370	82 075	495 985
168	Stoltebüll	29 580	220	13 445	45 053	240	18 772	146 346	310	47 208	220 979
169	Süderhackstedt	14 092	370	3 809	32 358	390	8 297	39 806	380	10 475	86 256
171	Tarp	19 736	320	6 168	692 546	320	216 421	7 942 195	340	2 335 940	8 654 477
173	Wallsbüll	11 224	319	3 518	88 965	319	27 889	31 493	310	10 159	131 682
174	Wanderup	35 000	340	10 294	285 308	330	86 457	1 407 823	380	370 480	1 728 131
176	Wees	20 395	330	6 180	309 961	330	93 928	638 967	380	168 149	969 323
177	Weesby	30 874	300	10 291	33 141	300	11 047	696 618	380	183 321	760 633
178	Westerholz	8 507	320	2 658	107 844	320	33 701	28 314	380	7 451	144 665
179	Lindewitt	63 960	290	22 055	159 104	290	54 863	1 251 631	380	329 377	1 474 695
182	Freienwill	21 754	320	6 798	179 926	340	52 919	150 434	380	39 588	352 114
183	Handewitt	75 751	330	22 955	1 748 883	330	529 965	8 735 218	360	2 426 449	10 559 852
184	Oeversee	45 513	370	12 301	474 295	390	121 614	802 200	370	216 811	1 322 008
185	Mittelangeln	75 695	360	21 026	590 241	360	163 956	1 501 828	360	417 174	2 167 764
186	Steinbergkirche	66 412	310	21 423	294 081	320	91 900	411 330	350	117 523	771 823
187	Boren	40 883	280	14 601	126 012	280	45 004	123 156	380	32 409	290 051
060 Segeberg											
002	Alveslohe	40 899	320	12 781	306 253	320	95 704	893 875	340	262 904	1 241 027
003	Armstedt	16 658	330	5 048	39 633	330	12 010	21 314	350	6 090	77 605
004	Bad Bramstedt, Stadt	26 003	370	7 028	2 073 649	390	531 705	4 717 416	390	1 209 594	6 817 068
005	Bad Segeberg, Stadt	14 372	380	3 782	2 946 952	425	693 400	7 879 720	380	2 073 611	10 841 044
006	Bahrenhof	12 170	260	4 681	13 024	260	5 009	22 846	310	7 370	48 040
007	Bark	10 526	260	4 048	92 330	260	35 512	43 662	310	14 085	146 518
008	Bebensee	6 176	250	2 470	63 657	250	25 463	149 008	300	49 669	218 841
009	Bimöhlen	23 531	330	7 131	97 590	330	29 573	204 218	350	58 348	325 339
010	Blunk	14 722	330	4 461	64 013	330	19 398	83 537	350	23 868	162 272
011	Boostedt	16 440	300	5 480	506 623	300	168 874	694 992	320	217 185	1 218 055
012	Bornhöved	14 222	370	3 844	480 551	390	123 218	735 543	370	198 795	1 230 316
013	Borstel	7 325	370	1 980	17 104	390	4 386	8 824	370	2 385	33 253
015	Bühnsdorf	7 319	260	2 815	27 493	260	10 574	121 628	310	39 235	156 440
016	Daldorf	9 273	320	2 898	80 696	330	24 453	97 610	340	28 709	187 579
017	Damsdorf	8 736	320	2 730	19 302	320	6 032	191 326	370	51 710	219 364
018	Dreggers	6 287	260	2 418	1 957	260	753	418	310	135	8 662
019	Ellerau	11 514	350	3 290	843 627	350	241 036	2 438 291	380	641 656	3 293 432
020	Fahrenkrug	7 140	240	2 975	155 473	240	64 780	263 724	290	90 939	426 337
021	Föhörden-Barl	12 750	325	3 923	24 389	325	7 504	22 905	336	6 817	60 044
022	Fredesdorf	8 084	320	2 526	34 054	320	10 642	16 020	310	5 168	58 158

Noch: 5. Realsteueristaufkommen, Realsteueraufbringungskraft und Steuereinnahmekraft 2017

noch: 5.3 nach Gemeinden

Nr.	KREISFREIE STADT Gemeinde	Realsteuer- aufbringungskraft		Gemeindeanteil an		Gewerbe- steuer- umlage	Steuer- einnahme- kraft	Realsteuer-		Steuer- einnahme- kraft	Einwohner am 30.06.2017
		Insgesamt	Gewerbe- steuer	der Einkommen- steuer	der Umsatz- steuer			istauf- kommen	aufbrin- gungskraft		
143	Medelby	516 691	368 628	320 735	34 038	66 854	804 610	536,19	541,61	843,41	954
144	Meyn	151 510	38 832	316 614	7 607	7 041	468 690	173,90	200,41	619,96	756
145	Munkbrarup	249 637	77 867	553 270	13 759	14 120	802 546	198,38	223,29	717,84	1 118
147	Nieby	41 411	3 801	52 018	3 523	686	96 266	262,83	318,55	740,51	130
148	Niesgrau	276 898	181 634	232 406	10 335	32 937	486 702	490,98	495,35	870,67	559
149	Nordhackstedt	573 417	477 583	180 904	54 596	86 616	722 301	1 208,65	1 238,48	1 560,05	463
151	Osterby	346 790	298 930	128 113	4 885	53 443	426 345	1 111,83	1 125,94	1 384,24	308
152	Pommerby	126 665	89 491	61 932	2 258	16 228	174 627	713,88	796,64	1 098,28	159
154	Rabel	167 710	72 516	207 171	5 605	13 148	367 338	221,81	267,48	585,87	627
155	Rabenholz	58 932	13 853	95 538	3 228	2 511	155 187	214,62	208,98	550,31	282
157	Ringsberg	146 831	82 253	237 686	9 017	14 916	378 618	244,98	261,73	674,90	561
158	Schafflund	1 811 434	1 419 901	959 112	56 981	257 521	2 570 006	680,05	694,57	985,43	2 608
159	Sieverstedt	783 369	559 670	654 344	12 899	101 503	1 349 109	481,02	484,76	834,84	1 616
161	Sörup	3 236 242	2 610 041	1 511 223	181 664	473 371	4 455 758	699,41	750,52	1 033,34	4 312
162	Sollerup	388 038	301 124	129 658	33 531	54 611	496 616	784,09	791,91	1 013,50	490
163	Stangheck	55 236	15 729	70 429	1 170	2 850	123 985	209,32	243,33	546,19	227
164	Steinberg	318 904	152 412	332 837	13 466	27 638	637 569	369,68	379,65	759,01	840
167	Sterup	496 828	309 985	467 904	22 819	56 218	931 333	366,85	367,48	688,86	1 352
168	Stoltebüll	295 034	178 300	234 338	14 006	32 333	511 045	313,89	419,08	725,92	704
169	Süderhackstedt	84 238	39 564	114 337	2 478	7 173	193 880	245,05	239,31	550,80	352
171	Tarp	9 685 689	8 822 545	1 955 822	259 817	1 600 115	10 301 213	1 553,77	1 738,90	1 849,41	5 570
173	Wallsbüll	158 430	38 369	316 357	4 487	6 955	472 319	144,39	173,72	517,89	912
174	Wanderup	1 769 461	1 399 254	990 143	55 071	253 774	2 560 901	701,35	718,13	1 039,33	2 464
176	Wees	1 021 048	635 078	1 221 776	82 809	117 387	2 208 246	402,04	423,50	915,90	2 411
177	Weesby	768 789	692 378	163 394	9 043	125 573	815 653	1 748,58	1 767,33	1 875,06	435
178	Westerholz	168 058	28 142	367 344	1 834	5 102	532 134	196,29	228,03	722,03	737
179	Lindewitt	1 529 274	1 244 013	662 585	40 507	225 621	2 006 745	758,59	786,66	1 032,28	1 944
182	Freienwill	377 730	149 518	611 210	15 876	27 116	977 700	219,66	235,64	609,92	1 603
183	Handewitt	11 303 494	9 164 389	4 886 463	700 880	1 662 113	15 228 724	952,37	1 019,43	1 373,44	11 088
184	Oeversee	1 332 547	818 867	1 522 167	62 872	148 512	2 769 074	385,88	388,95	808,25	3 426
185	Mittelangeln	2 282 548	1 575 614	1 774 403	145 112	285 030	3 917 033	422,65	445,03	763,70	5 129
186	Steinbergkirche	871 371	443 869	985 379	56 457	80 499	1 832 708	279,04	315,03	662,58	2 766
187	Boren	345 085	122 406	486 831	28 200	22 197	837 919	254,65	302,97	735,66	1 139
060 Segeberg											
002	Alveslohe	1 407 252	992 956	1 528 218	76 899	176 011	2 836 358	446,89	506,75	1 021,37	2 777
003	Armstedt	86 159	23 000	182 192	9 515	4 170	273 696	194,99	216,48	687,68	398
004	Bad Bramstedt, Stadt	6 662 718	4 568 481	6 384 165	595 000	828 568	12 813 315	480,28	469,40	902,73	14 194
005	Bad Segeberg, Stadt	10 545 417	7 831 761	7 141 773	1 382 899	1 420 418	17 649 671	625,38	608,33	1 018,15	17 335
006	Bahrenhof	62 528	27 834	104 679	8 178	5 044	170 341	224,49	292,19	795,99	214
007	Bark	204 672	53 195	412 152	11 832	9 644	619 012	146,66	204,88	619,63	999
008	Bebensee	294 805	187 595	351 637	6 129	34 021	618 550	359,34	484,08	1 015,68	609
009	Bimöhlen	358 707	220 373	366 185	24 951	39 964	709 879	325,99	359,43	711,30	998
010	Blunk	180 184	90 145	255 841	3 978	16 346	423 657	269,55	299,31	703,75	602
011	Boostedt	1 495 961	820 280	2 226 340	88 362	148 767	3 661 896	177,84	218,42	534,66	6 849
012	Bornhöved	1 243 330	750 825	1 383 625	138 757	93 238	2 672 474	377,86	381,86	820,78	3 256
013	Borstel	32 513	9 007	53 691	846	1 630	85 420	259,79	254,01	667,34	128
015	Bühnsdorf	198 509	148 185	151 804	6 177	26 873	329 617	426,27	540,90	898,14	367
016	Daldorf	213 093	108 430	271 291	30 131	19 663	494 852	290,82	330,38	767,21	645
017	Damsdorf	227 653	195 301	97 340	10 938	33 020	302 911	941,48	977,05	1 300,05	233
018	Dreggers	11 283	509	26 911	440	90	38 544	154,68	201,48	688,29	56
019	Ellerau	3 373 162	2 423 451	3 493 954	263 840	439 530	6 691 426	537,00	550,00	1 091,05	6 133
020	Fahrenkrug	605 489	343 466	743 959	29 679	62 290	1 316 837	256,21	363,88	791,37	1 664
021	Föhörden-Barl	67 704	25 747	136 096	1 378	4 667	200 511	197,51	222,71	659,58	304
022	Fredesdorf	69 169	19 518	123 864	1 865	3 537	191 361	138,80	165,08	456,71	419

Noch: 5. Realsteueristaufkommen, Realsteueraufbringungskraft und Steuereinnahmekraft 2017

5.3 nach Gemeinden

Nr.	KREISFREIE STADT Gemeinde	Grundsteuer A			Grundsteuer B			Gewerbesteuer			Realsteuer- istaufkommen
		Ist- aufkommen	Hebesatz	Grund- betrag	Ist- aufkommen	Hebesatz	Grund- betrag	Ist- aufkommen	Hebesatz	Grund- betrag	
		Euro	%	Euro	Euro	%	Euro	Euro	%	Euro	
023	Fuhlendorf	16 747	330	5 075	52 009	330	15 760	63 145	350	18 041	131 901
024	Geschendorf	16 272	340	4 786	58 393	340	17 174	167 595	350	47 884	242 260
025	Glasau	28 483	280	10 173	67 423	280	24 080	87 161	320	27 238	183 067
026	Gönnebek	50 525	330	15 311	65 438	330	19 830	240 848	350	68 814	356 811
027	Großenaspe	47 040	330	14 255	303 649	330	92 015	746 200	350	213 200	1 096 889
028	Groß Kummerfeld	29 162	295	9 885	198 916	295	67 429	221 906	325	68 279	449 984
029	Groß Niendorf	15 178	270	5 621	52 889	270	19 589	39 571	300	13 190	107 638
030	Groß Rönnau	9 197	320	2 874	62 315	320	19 473	118 137	340	34 746	189 649
031	Hagen	9 472	330	2 870	62 177	330	18 842	59 892	350	17 112	131 541
033	Hardebek	10 390	300	3 463	40 586	300	13 529	236 107	350	67 459	287 083
034	Hartenholm	13 720	310	4 426	204 544	310	65 982	154 831	340	45 539	373 095
035	Hasenkrug	5 677	290	1 958	34 284	290	11 822	110 767	340	32 579	150 728
036	Hasenmoor	22 436	290	7 737	68 117	290	23 489	19 956	320	6 236	110 509
037	Heidmoor	20 590	370	5 565	41 653	390	10 680	61 201	370	16 541	123 444
038	Heidmühlen	15 929	300	5 310	73 590	300	24 530	98 326	310	31 718	187 845
039	Henstedt-Ulzburg	52 844	311	16 992	3 640 085	311	1 170 445	13 047 664	336	3 883 233	16 740 593
040	Hitzhusen	9 369	370	2 532	205 896	390	52 794	296 229	390	75 956	511 494
041	Högersdorf	5 176	325	1 593	42 777	325	13 162	116 864	320	36 520	164 817
042	Hüttblek	3 876	280	1 384	43 065	280	15 380	48 304	310	15 582	95 245
043	Itzstedt	10 494	350	2 998	291 652	350	83 329	310 199	400	77 550	612 345
044	Kaltenkirchen, Stadt	13 390	315	4 251	2 959 802	315	939 620	14 273 652	325	4 391 893	17 246 844
045	Kattendorf	13 338	320	4 168	94 438	320	29 512	60 880	356	17 101	168 656
046	Kayhude	10 334	370	2 793	189 655	390	48 629	322 290	380	84 813	522 279
047	Kisdorf	39 868	340	11 726	475 544	340	139 866	993 135	340	292 099	1 508 547
048	Klein Gladebrügge	7 654	290	2 639	55 801	290	19 242	29 711	320	9 285	93 166
049	Klein Rönnau	2 553	300	851	213 292	300	71 097	365 224	325	112 377	581 069
050	Krems II	19 523	370	5 276	44 517	390	11 415	76 443	370	20 660	140 483
051	Kükels	10 528	280	3 760	39 673	280	14 169	146 968	300	48 989	197 169
052	Latendorf	16 857	300	5 619	55 772	300	18 591	9 861	310	3 181	82 490
053	Leezen	20 111	290	6 935	189 327	290	65 285	889 951	290	306 880	1 099 389
054	Lentförden	19 971	310	6 442	250 793	310	80 901	387 242	340	113 895	658 006
056	Mönkloh	19 971	370	5 398	36 790	390	9 433	64 429	370	17 413	121 190
057	Mözen	13 868	240	5 778	35 175	240	14 656	23 816	280	8 506	72 859
058	Nahe	19 374	350	5 535	326 858	350	93 388	904 700	400	226 175	1 250 932
059	Negembötel	22 539	330	6 830	101 392	330	30 725	126 565	340	37 225	250 496
060	Nehms	31 234	280	11 155	46 119	280	16 471	99 069	320	30 959	176 422
061	Neuengörs	30 772	310	9 926	76 597	310	24 709	181 980	330	55 145	289 349
062	Neversdorf	6 861	215	3 191	62 266	215	28 961	79 061	285	27 741	148 188
063	Norderstedt, Stadt	42 738	300	14 246	13 776 125	410	3 360 030	98 774 557	440	22 448 763	112 593 420
064	Nützen	14 560	200	7 280	91 684	200	45 842	615 440	320	192 325	721 684
065	Oering	14 131	325	4 348	138 610	325	42 649	143 964	336	42 846	296 705
066	Oersdorf	6 390	360	1 775	127 747	360	35 485	159 581	380	41 995	293 718
067	Pronstorf	65 483	290	22 580	136 099	290	46 931	148 008	330	44 851	349 590
068	Rickling	37 660	350	10 760	245 878	350	70 251	318 444	350	90 984	601 982
069	Rohlstorf	27 242	320	8 513	112 411	320	35 128	133 023	330	40 310	272 676
070	Schackendorf	15 472	280	5 526	85 399	280	30 500	160 234	320	50 073	261 105
071	Schieren	16 438	300	5 479	25 430	300	8 477	144 959	330	43 927	186 827
072	Schmalensee	12 146	370	3 283	59 617	390	15 286	111 025	370	30 007	182 788
073	Schmalfeld	34 076	320	10 649	207 759	320	64 925	318 214	340	93 592	560 049
074	Schwissel	5 069	270	1 877	24 657	270	9 132	97 276	300	32 425	127 002
075	Seedorf	83 466	350	23 847	245 322	350	70 092	258 922	350	73 978	587 710
076	Seth	18 467	360	5 130	243 582	380	64 101	609 586	360	169 329	871 635
077	Sievershütten	9 725	325	2 992	141 050	325	43 400	141 235	340	41 540	292 010
079	Stipsdorf	6 866	370	1 856	31 341	390	8 036	23 439	370	6 335	61 646
080	Stocksee	2 599	340	764	55 723	340	16 389	150 445	360	41 790	208 767
081	Strukdorf	17 882	320	5 588	19 238	320	6 012	792	340	233	37 912

Noch: 5. Realsteueristaufkommen, Realsteueraufbringungskraft und Steuereinnahmekraft 2017

noch: 5.3 nach Gemeinden

Nr.	KREISFREIE STADT Gemeinde	Realsteuer- aufbringungskraft		Gemeindeanteil an		Gewerbe- steuer- umlage	Steuer- einnahme- kraft	Realsteuer-		Steuer- einnahme- kraft	Einwohner am 30.06.2017
		Insgesamt	Gewerbe- steuer	der Einkommen- steuer	der Umsatz- steuer			istauf- kommen	aufbrin- gungskraft		
023	Fuhlendorf	145 997	68 140	178 458	8 815	12 354	320 916	309,63	342,72	753,32	426
024	Geschendorf	263 282	180 853	205 754	5 351	32 656	441 731	428,02	465,16	780,44	566
025	Glasau	229 672	102 874	387 559	12 622	18 654	611 199	202,06	253,50	674,61	906
026	Gönnebek	386 804	259 901	245 025	25 223	37 719	619 333	746,47	809,21	1 295,68	478
027	Großenaspe	1 209 931	805 229	1 125 080	55 487	146 038	2 244 460	378,24	417,22	773,95	2 900
028	Groß Kummerfeld	552 631	257 880	805 375	16 279	46 769	1 327 516	231,95	284,86	684,29	1 940
029	Groß Niendorf	144 362	49 818	281 463	3 201	9 033	419 993	159,23	213,55	621,29	676
030	Groß Rönkau	216 418	131 232	280 047	8 553	23 798	481 220	326,42	372,49	828,26	581
031	Hagen	147 342	64 630	225 454	6 227	11 718	367 305	275,19	308,25	768,42	478
033	Hardebek	318 721	254 785	201 763	7 973	46 206	482 251	630,95	700,49	1 059,89	455
034	Hartenholm	443 402	171 993	914 304	48 600	31 549	1 374 757	205,11	243,76	755,78	1 819
035	Hasenkrug	175 450	123 045	163 007	3 562	22 311	319 708	455,37	530,06	965,89	331
036	Hasenmoor	140 150	23 554	364 254	7 418	4 404	507 418	150,76	191,20	692,25	733
037	Heidmoor	122 127	62 473	158 372	4 689	11 326	273 862	396,93	392,69	880,59	311
038	Heidmühlen	232 579	119 795	331 292	12 763	21 724	554 910	272,63	337,56	805,38	689
039	Henstedt-Ulzburg	19 281 466	14 666 475	17 121 868	1 033 597	2 671 268	34 765 663	597,15	687,79	1 240,12	28 034
040	Hitzhusen	500 765	286 877	670 309	26 514	40 651	1 156 937	404,02	395,55	913,85	1 266
041	Högersdorf	194 374	137 931	171 247	8 450	25 013	349 058	404,96	477,58	857,64	407
042	Hüttblek	123 260	58 851	252 621	2 949	10 670	368 160	248,03	320,99	958,75	384
043	Itzstedt	627 257	292 895	1 363 796	26 354	52 768	1 964 639	260,46	266,80	835,66	2 351
044	Kaltenkirchen, Stadt	20 262 028	16 587 617	9 313 776	1 311 335	3 002 659	27 884 480	814,49	956,88	1 316,86	21 175
045	Kattendorf	193 079	64 589	449 233	10 247	11 712	640 847	197,72	226,35	751,29	853
046	Kayhude	518 839	320 328	655 118	31 679	57 705	1 147 931	443,74	440,81	975,30	1 177
047	Kisdorf	1 686 141	1 103 219	2 202 134	70 813	199 992	3 759 096	392,03	438,19	976,90	3 848
048	Klein Gladebrügge	118 589	35 067	304 253	4 925	6 360	421 407	164,60	209,52	744,54	566
049	Klein Rönkau	704 177	424 432	857 909	30 668	76 974	1 515 780	351,74	426,26	917,54	1 652
050	Krems II	139 612	78 031	188 371	7 458	14 149	321 292	341,81	339,69	781,73	411
051	Kükels	252 420	185 026	254 038	12 548	33 555	485 451	447,10	572,38	1 100,79	441
052	Latendorf	102 662	12 014	292 279	2 480	2 177	395 244	140,77	175,19	674,48	586
053	Leezen	1 435 875	1 159 045	837 050	49 189	210 209	2 111 905	637,70	832,87	1 225,00	1 724
054	Lentförden	766 236	430 166	1 114 264	43 767	78 232	1 846 035	255,64	297,68	717,19	2 574
056	Mönkloh	120 022	65 768	124 766	3 142	11 924	236 006	486,71	482,02	947,81	249
057	Mözen	107 962	32 125	212 578	3 754	5 824	318 470	171,43	254,03	749,34	425
058	Nahe	1 236 011	854 234	1 371 263	67 544	163 843	2 510 975	522,75	516,51	1 049,30	2 393
059	Negembötel	282 442	140 594	414 597	7 630	25 496	679 173	250,25	282,16	678,49	1 001
060	Nehms	217 271	116 928	214 638	6 663	21 203	417 369	326,71	402,35	772,91	540
061	Neuengörs	336 729	208 277	369 661	9 233	37 771	677 852	363,05	422,50	850,50	797
062	Neversdorf	227 949	104 773	393 611	12 112	18 998	614 674	203,83	313,55	845,49	727
063	Norderstedt, Stadt	97 922 505	84 786 101	45 320 844	8 112 466	15 378 523	135 977 292	1 436,01	1 248,90	1 734,25	78 407
064	Nützen	928 589	726 387	564 214	44 334	131 739	1 405 398	612,63	788,28	1 193,04	1 178
065	Oering	342 081	161 825	648 035	15 100	28 405	976 811	219,13	252,64	721,43	1 354
066	Oersdorf	302 611	158 610	546 189	12 729	28 764	832 765	339,17	349,44	961,62	866
067	Pronstorf	425 455	169 396	700 953	21 057	30 720	1 116 745	216,87	263,93	692,77	1 612
068	Rickling	652 215	343 635	1 099 200	176 092	62 320	1 865 187	191,84	207,84	594,39	3 138
069	Rohlstorf	316 708	152 246	518 376	15 907	27 610	823 381	210,72	244,75	636,31	1 294
070	Schackendorf	325 861	189 120	381 378	22 351	34 296	695 294	305,39	381,12	813,21	855
071	Schieren	216 699	165 907	119 745	9 192	30 086	315 550	689,40	799,63	1 164,39	271
072	Schmalensee	183 531	113 332	213 737	10 350	13 892	393 726	393,94	395,54	848,55	464
073	Schmalfeld	640 956	353 486	888 166	26 796	65 896	1 490 022	290,48	332,45	772,83	1 928
074	Schwissel	164 132	122 466	129 144	1 850	22 208	272 918	481,07	621,71	1 033,78	264
075	Seedorf	629 806	279 404	769 839	30 738	50 319	1 380 064	271,08	290,50	636,56	2 168
076	Seth	905 897	639 536	901 430	27 620	115 356	1 719 591	436,69	453,86	861,52	1 996
077	Sievershütten	335 674	156 890	666 833	13 855	28 321	988 041	252,82	290,63	855,45	1 155
079	Stipsdorf	61 251	23 926	96 954	9 415	4 337	163 283	281,49	279,69	745,59	219
080	Stocksee	224 165	157 837	179 617	8 748	21 989	390 541	505,49	542,77	945,62	413
081	Strukdorf	42 422	880	137 770	731	156	180 767	143,61	160,69	684,73	264

Noch: 5. Realsteueristaufkommen, Realsteueraufbringungskraft und Steuereinnahmekraft 2017

5.3 nach Gemeinden

Nr.	KREISFREIE STADT Gemeinde	Grundsteuer A			Grundsteuer B			Gewerbesteuer			Realsteuer- istaufkommen
		Ist- aufkommen	Hebesatz	Grund- betrag	Ist- aufkommen	Hebesatz	Grund- betrag	Ist- aufkommen	Hebesatz	Grund- betrag	
		Euro	%	Euro	Euro	%	Euro	Euro	%	Euro	
082	Struvenhütten	18 753	300	6 251	98 769	300	32 923	258 647	320	80 827	376 169
084	Stuvenborn	13 670	340	4 021	107 899	340	31 735	170 250	370	46 014	291 819
085	Sülfeld	42 168	350	12 048	345 734	350	98 781	459 633	340	135 186	847 535
086	Tarbek	8 472	310	2 733	15 302	310	4 936	108 548	350	31 014	132 322
087	Tensfeld	4 078	370	1 102	90 029	390	23 084	375 875	370	101 588	469 982
088	Todesfelde	17 951	270	6 649	79 978	270	29 621	192 949	330	58 469	290 878
089	Trappenkamp	799	370	216	696 429	380	183 271	1 965 793	360	546 054	2 663 021
090	Travenhorst	11 075	290	3 819	10 959	290	3 779	41 484	330	12 571	63 518
091	Traventhal	7 718	320	2 412	48 665	320	15 208	50 943	340	14 983	107 326
092	Wahlstedt, Stadt	12 143	370	3 282	1 415 305	390	362 899	4 842 832	370	1 308 874	6 270 280
093	Wakendorf I	7 810	340	2 297	51 108	340	15 032	53 879	350	15 394	112 797
094	Wakendorf II	18 891	295	6 404	148 226	295	50 246	576 931	315	183 153	744 048
095	Weddelbrook	20 518	320	6 412	122 075	320	38 148	407 362	325	125 342	549 955
096	Weede	33 460	319	10 489	100 098	319	31 379	114 611	340	33 709	248 169
097	Wensin	28 629	330	8 675	90 663	330	27 474	967 407	320	302 315	1 086 699
098	Westerrade	13 034	320	4 073	49 898	320	15 593	107 196	330	32 484	170 128
099	Wiemersdorf	30 696	370	8 296	206 156	390	52 861	517 699	370	139 919	754 551
100	Winsen	5 628	320	1 759	49 329	320	15 415	75 666	330	22 929	130 623
101	Wittenborn	4 030	290	1 390	128 138	290	44 186	262 525	310	84 685	394 693
061 Steinburg											
001	Aasbüttel	6 125	380	1 612	18 808	390	4 823	2 645	380	696	27 578
002	Aebtissinwisch	4 205	370	1 136	9 935	390	2 547	57 002	370	15 406	71 142
003	Agethorst	8 079	370	2 184	26 050	390	6 679	8 620	370	2 330	42 749
004	Altenmoor	8 556	290	2 950	20 005	290	6 898	43 773	310	14 120	72 334
005	Auifer	10 035	370	2 712	9 167	390	2 351	37 576	370	10 156	56 778
006	Bahrenfleth	34 038	360	9 455	62 676	380	16 494	108 808	360	30 224	205 522
007	Beidenfleth	29 442	320	9 201	96 497	320	30 155	309 031	350	88 295	434 970
008	Bekdorf	3 557	370	961	13 708	390	3 515	6 124	370	1 655	23 389
010	Bekmünde	3 810	230	1 657	13 044	230	5 671	47 032	300	15 677	63 886
011	Besdorf	8 516	370	2 302	29 956	390	7 681	74 254	370	20 069	112 726
012	Blomesche Wildnis	18 007	230	7 829	50 760	230	22 070	94 888	310	30 609	163 655
013	Bokelrehm	1 997	150	1 331	7 923	150	5 282	95 480	400	23 870	105 400
014	Bokhorst	5 582	310	1 801	15 747	310	5 080	85 667	380	22 544	106 996
015	Borsfleth	27 132	310	8 752	86 267	310	27 828	68 277	330	20 690	181 676
016	Breitenberg	5 508	370	1 489	54 602	390	14 001	84 245	370	22 769	144 355
017	Breitenburg	2 594	370	701	218 460	390	56 015	160 395	370	43 350	381 449
018	Brokdorf	18 923	270	7 009	139 868	270	51 803	- 7 128 842	330	- 2 160 255	- 6 970 051
019	Brokstedt	9 688	280	3 460	232 856	280	83 163	673 330	320	210 416	915 874
020	Büttel	3 443	310	1 111	207 290	310	66 868	1 526 770	330	462 658	1 737 503
021	Christinenthal	623	45	1 384	1 003	45	2 229	191 889	450	42 642	193 515
022	Dägeling	6 160	280	2 200	238 924	280	85 330	3 009 028	310	970 654	3 254 112
023	Dammfleth	8 836	100	8 836	14 262	100	14 262	671 943	300	223 981	695 041
024	Drage	18 688	370	5 051	28 533	390	7 316	9 270	370	2 505	56 491
025	Ecklak	20 679	320	6 462	24 422	330	7 401	144 975	340	42 640	190 076
026	Elskop	17 437	320	5 449	14 251	320	4 453	67 977	340	19 993	99 665
027	Engelbr. Wildnis	12 624	250	5 050	85 161	250	34 064	377 246	300	125 749	475 031
028	Fitzbek	11 100	270	4 111	36 505	270	13 520	27 702	310	8 936	75 307
029	Glückstadt, Stadt	8 567	370	2 315	1 607 294	390	412 127	5 434 522	370	1 468 790	7 050 383
030	Grevenkop	34 293	340	10 086	33 880	340	9 965	88 122	360	24 478	156 295
031	Gribbohm	14 221	290	4 904	40 584	290	13 994	43 369	340	12 756	98 174
033	Hadenfeld	3 534	380	930	26 047	390	6 679	27 522	380	7 243	57 103
034	Heiligenstedten	16 763	380	4 411	275 540	380	72 511	344 670	340	101 374	636 973
035	Heiligenst.kamp	723	370	195	112 772	390	28 916	77 631	370	20 981	191 126
036	Hennstedt	11 306	280	4 038	68 733	280	24 548	15 349	300	5 116	95 388

Noch: 5. Realsteueristaufkommen, Realsteueraufbringungskraft und Steuereinnahmekraft 2017

noch: 5.3 nach Gemeinden

Nr.	KREISFREIE STADT Gemeinde	Realsteuer- aufbringungskraft		Gemeindeanteil an		Gewerbe- steuer- umlage	Steuer- einnahme- kraft	Realsteuer-		Steuer- einnahme- kraft	Einwohner am 30.06.2017
		Insgesamt	Gewerbe- steuer	der Einkommen- steuer	der Umsatz- steuer			istauf- kommen	aufbrin- gungskraft		
082	Struvenhütten	453 808	305 274	507 432	17 565	55 363	923 442	379,59	457,93	931,83	991
084	Stuvenborn	310 460	173 787	439 706	22 494	31 515	741 145	340,51	362,26	864,81	857
085	Sülfeld	934 488	510 581	1 765 774	105 735	89 548	2 716 449	264,85	292,03	848,89	3 200
086	Tarbek	145 228	117 135	61 030	3 679	18 925	191 012	918,90	1 008,52	1 326,47	144
087	Tensfeld	477 192	383 684	266 270	16 803	61 042	699 223	675,26	685,62	1 004,63	696
088	Todesfelde	357 792	220 831	389 103	16 669	40 049	723 515	273,64	336,59	680,64	1 063
089	Trappenkamp	2 777 072	2 062 375	1 408 732	191 514	310 215	4 067 103	521,24	543,56	796,07	5 109
090	Travenhorst	74 585	47 479	92 962	2 733	8 608	161 672	314,45	369,23	800,36	202
091	Traventhal	123 659	56 590	224 681	3 672	10 261	341 751	213,80	246,33	680,78	502
092	Wahlstedt, Stadt	6 367 893	4 943 448	3 186 224	682 379	896 576	9 339 920	662,26	672,57	986,47	9 468
093	Wakendorf I	124 152	58 141	180 261	5 545	10 543	299 415	247,36	272,26	656,61	456
094	Wakendorf II	908 262	691 744	809 110	19 542	125 456	1 611 458	550,33	671,79	1 191,91	1 352
095	Weddelbrook	642 815	473 401	463 140	27 879	85 856	1 047 978	541,83	633,31	1 032,49	1 015
096	Weede	283 576	127 315	461 722	15 688	23 087	737 899	240,24	274,52	714,33	1 033
097	Wensin	1 276 970	1 141 804	378 159	10 519	207 082	1 458 566	1 318,81	1 549,72	1 770,10	824
098	Westerrade	196 644	122 687	167 385	8 575	22 248	350 356	369,04	426,56	759,99	461
099	Wiemersdorf	761 295	528 455	722 971	37 903	95 840	1 426 329	453,46	457,51	857,17	1 664
100	Winsen	152 359	86 600	251 720	10 941	15 703	399 317	350,20	408,47	1 070,56	373
101	Wittenborn	496 493	319 846	420 005	71 234	58 006	929 726	410,28	516,11	966,45	962
061 Steinburg											
001	Aasbüttel	26 644	2 629	35 665	2 044	474	63 879	190,19	183,75	440,54	145
002	Aebtissinwisch	71 796	58 186	19 185	640	10 550	81 071	1 248,11	1 259,58	1 422,30	57
003	Agethorst	41 902	8 799	90 258	4 067	1 593	134 634	213,75	209,51	673,17	200
004	Altenmoor	89 773	53 331	147 942	2 237	9 669	230 283	324,37	402,57	1 032,66	223
005	Auifer	56 309	38 357	59 357	458	6 955	109 169	402,68	399,35	774,25	141
006	Bahrenfleth	209 072	114 154	299 232	5 824	20 702	493 426	362,47	368,73	870,24	567
007	Beidenfleth	480 794	333 477	407 388	16 359	60 479	844 062	510,53	564,31	990,68	852
008	Bekdorf	23 062	6 251	41 718	324	1 132	63 972	233,89	230,62	639,72	100
010	Bekmünde	86 678	59 211	82 147	6 840	10 580	165 085	414,84	562,84	1 071,98	154
011	Besdorf	113 185	75 797	74 551	894	13 743	174 887	454,54	456,39	705,19	248
012	Blomesche Wildnis	226 975	115 606	320 476	22 047	20 964	548 534	243,53	337,76	816,27	672
013	Bokelrehm	115 049	90 154	65 538	1 510	16 349	165 748	717,01	782,65	1 127,54	147
014	Bokhorst	110 774	85 146	57 941	458	15 440	153 733	732,85	758,73	1 052,97	146
015	Borsfleth	214 940	78 143	354 597	16 698	14 169	572 066	249,55	295,25	785,80	728
016	Breitenberg	145 367	85 995	158 372	4 502	15 594	292 647	423,33	426,30	858,20	341
017	Breitenburg	384 229	163 727	461 852	18 715	29 691	835 105	327,99	330,38	718,06	1 163
018	Brokdorf	- 7 934 463	- 8 159 007	510 779	486 403	- 1 479 776	- 5 457 505	- 7 163,46	- 8 154,64	- 5 608,95	973
019	Brokstedt	1 129 924	794 713	994 134	37 838	143 411	2 018 485	452,28	557,99	996,78	2 025
020	Büttel	2 011 507	1 747 398	18 155	176 050	316 919	1 888 793	48 263,97	55 875,20	52 466,48	36
021	Christinenthal	174 226	161 053	22 146	6 366	29 208	173 530	2 687,71	2 419,81	2 410,14	72
022	Dägeling	4 005 604	3 666 037	506 402	168 837	664 896	4 015 947	3 147,11	3 873,89	3 883,89	1 034
023	Dammfleth	930 164	845 948	135 323	21 240	153 424	933 303	2 348,11	3 142,45	3 153,05	296
024	Drage	54 344	9 463	95 279	1 298	1 715	149 206	234,40	225,49	619,11	241
025	Ecklak	210 832	161 045	160 817	2 965	29 205	345 409	627,31	695,82	1 139,96	303
026	Elskop	110 532	75 512	80 215	775	13 694	177 828	651,41	722,43	1 162,28	153
027	Engelbr. Wildnis	624 022	474 937	341 207	57 541	86 135	936 635	533,74	701,15	1 052,40	890
028	Fitzbek	99 756	33 751	178 972	4 282	6 118	276 892	183,23	242,71	673,70	411
029	Glückstadt, Stadt	7 160 527	5 547 431	4 533 539	512 289	1 006 118	11 200 237	616,51	626,14	979,38	11 436
030	Grevenkop	163 980	92 452	166 740	10 139	16 765	324 094	496,17	520,57	1 028,87	315
031	Gribbohm	118 599	48 176	159 659	8 729	8 736	278 251	215,29	260,09	610,20	456
033	Hadenfeld	56 390	27 354	58 199	6 423	4 957	116 055	432,60	427,19	879,20	132
034	Heiligenstedten	679 671	382 875	834 088	43 636	68 743	1 488 652	412,01	439,63	962,91	1 546
035	Heiligenst.kamp	192 530	79 244	307 343	2 932	14 371	488 434	264,35	266,29	675,57	723
036	Hennstedt	128 051	19 324	225 968	7 002	2 772	358 249	157,41	211,31	591,17	606

Noch: 5. Realsteueristaufkommen, Realsteueraufbringungskraft und Steuereinnahmekraft 2017

5.3 nach Gemeinden

Nr.	KREISFREIE STADT Gemeinde	Grundsteuer A			Grundsteuer B			Gewerbesteuer			Realsteuer- istaufkommen
		Ist- aufkommen	Hebesatz	Grund- betrag	Ist- aufkommen	Hebesatz	Grund- betrag	Ist- aufkommen	Hebesatz	Grund- betrag	
		Euro	%	Euro	Euro	%	Euro	Euro	%	Euro	
037	Herzhorn	27 971	310	9 023	108 456	310	34 986	54 221	325	16 683	190 648
038	Hingsheide	4 755	270	1 761	4 240	280	1 514	- 7 439	320	- 2 325	1 556
039	Hodorf	12 364	260	4 755	17 355	260	6 675	5 977	300	1 992	35 696
040	Hohenaspe	25 287	350	7 225	294 961	350	84 275	719 433	330	218 010	1 039 681
041	Hohenfelde	21 792	260	8 382	73 306	260	28 195	122 182	300	40 727	217 280
042	Hohenlockstedt	62 196	350	17 770	831 412	350	237 546	1 716 479	345	497 530	2 610 087
043	Holstenniendorf	15 334	311	4 931	44 632	311	14 351	113 638	360	31 566	173 604
044	Horst (Holstein)	60 427	290	20 837	642 127	290	221 423	1 686 090	310	543 900	2 388 644
045	Huje	9 726	370	2 629	34 140	390	8 754	64 364	370	17 396	108 230
046	Itzehoe, Stadt	15 384	370	4 158	5 266 995	390	1 350 512	22 914 565	370	6 193 126	28 196 944
047	Kaaks	21 285	350	6 081	53 410	350	15 260	273 693	350	78 198	348 388
048	Kaisborstel	5 793	320	1 810	5 685	320	1 777	12 298	380	3 236	23 776
049	Kellinghusen, Stadt	18 544	370	5 012	1 145 097	390	293 615	1 966 809	370	531 570	3 130 450
050	Kiebitzreihe	12 460	325	3 834	303 478	325	93 378	436 373	336	129 873	752 311
052	Kleve	5 177	310	1 670	65 149	310	21 016	30 219	310	9 748	100 545
053	Kollmoor	4 833	260	1 859	528	260	203	11 115	360	3 088	16 476
054	Krempdorf	3 398	230	1 477	20 079	230	8 730	101 384	280	36 209	124 861
055	Krempe, Stadt	3 620	370	978	275 640	390	70 677	746 597	370	201 783	1 025 857
056	Krempferheide	1 721	320	538	302 190	320	94 434	467 065	330	141 535	770 976
057	Krempmoor	1 115	330	338	72 386	330	21 935	37 358	350	10 674	110 859
058	Kronsmoor	10 683	370	2 887	19 898	390	5 102	24 766	370	6 694	55 347
059	Krummendiek	3 668	330	1 112	6 678	330	2 024	18 450	370	4 986	28 796
060	Kudensee	4 740	370	1 281	11 864	390	3 042	5 198	370	1 405	21 802
061	Lägerdorf	3 461	370	935	335 763	390	86 093	776 306	370	209 812	1 115 530
062	Landrecht	5 716	210	2 722	11 140	210	5 305	13 742	310	4 433	30 598
063	Landscheide	9 748	330	2 954	23 418	340	6 888	531 504	350	151 858	564 670
064	Lockstedt	4 059	100	4 059	4 661	100	4 661	1 374 703	260	528 732	1 383 423
065	Lohbarbek	11 144	390	2 857	114 534	390	29 368	209 468	370	56 613	335 146
066	Looft	16 470	350	4 706	45 741	350	13 069	273 950	400	68 488	336 161
067	Mehlbek	12 459	370	3 367	57 532	390	14 752	8 580	370	2 319	78 571
068	Moordiek	8 679	350	2 480	10 719	370	2 897	6 196	350	1 770	25 594
070	Moorhusen	6 277	320	1 962	5 003	320	1 563	20 476	350	5 850	31 756
071	Mühlenbarbek	7 820	285	2 744	28 773	285	10 096	152 405	300	50 802	188 998
072	Münsterdorf	6 586	340	1 937	281 031	350	80 295	214 171	360	59 492	501 788
073	Neuenbrook	29 781	370	8 049	101 558	390	26 041	370 684	370	100 185	502 023
074	Neuendorf b. Elmsh.	26 733	245	10 911	64 637	245	26 382	157 382	320	49 182	248 752
076	Nienbüttel	6 782	380	1 785	15 839	390	4 061	65 762	380	17 306	88 383
077	Nortorf	32 070	300	10 690	79 329	300	26 443	713 000	350	203 714	824 399
078	Nutteln	5 605	300	1 868	30 316	300	10 105	39 746	350	11 356	75 667
079	Oelixdorf	10 504	370	2 839	243 381	390	62 405	162 350	370	43 878	416 235
080	Oeschebüttel	5 989	290	2 065	16 519	310	5 329	18 979	320	5 931	41 487
081	Oldenborstel	6 874	380	1 809	15 531	390	3 982	101 547	380	26 723	123 952
082	Oldendorf	16 811	370	4 544	182 302	390	46 744	126 835	370	34 280	325 948
083	Ottenbüttel	17 458	280	6 235	91 516	280	32 684	109 929	330	33 312	218 903
084	Peissen	19 425	370	5 250	28 029	390	7 187	19 000	370	5 135	66 454
085	Pöschendorf	10 480	380	2 758	30 039	390	7 702	5 984	380	1 575	46 503
086	Poyenberg	9 641	260	3 708	36 637	270	13 569	35 388	310	11 415	81 666
087	Puls	15 991	325	4 920	55 013	325	16 927	126 399	450	28 089	197 403
088	Quarnstedt	12 865	270	4 765	43 803	270	16 223	1 789 068	360	496 963	1 845 736
089	Rade	5 036	300	1 679	7 078	300	2 359	406	330	123	12 520
091	Reher	22 386	325	6 888	86 623	325	26 653	343 160	380	90 305	452 169
092	Rethwisch	10 800	370	2 919	168 660	390	43 246	402 485	370	108 780	581 945
093	Rosdorf	3 687	300	1 229	50 392	300	16 797	219	320	68	54 298
095	Sankt Margarethen	19 535	330	5 920	98 643	330	29 892	112 170	350	32 049	230 348
096	Sarhhusen	11 343	280	4 051	50 046	280	17 874	138 066	320	43 146	199 455
097	Schenefeld	9 558	310	3 083	371 993	310	119 998	1 103 338	340	324 511	1 484 889

Noch: 5. Realsteueristaufkommen, Realsteueraufbringungskraft und Steuereinnahmekraft 2017

noch: 5.3 nach Gemeinden

Nr.	KREISFREIE STADT Gemeinde	Realsteuer- aufbringungskraft		Gemeindeanteil an		Gewerbe- steuer- umlage	Steuer- einnahme- kraft	Realsteuer-		Steuer- einnahme- kraft	Einwohner am 30.06.2017
		Insgesamt	Gewerbe- steuer	der Einkommen- steuer	der Umsatz- steuer			istauf- kommen	aufbrin- gungskraft		
037	Herzhorn	228 570	63 011	472 667	10 505	11 425	700 317	170,37	204,26	625,84	1 119
038	Hingstheide	2 830	- 8 780	21 503	5 082	- 1 908	31 323	20,47	37,24	412,15	76
039	Hodorf	48 950	7 525	114 465	2 018	1 362	164 071	172,44	236,48	792,62	207
040	Hohenaspe	1 175 147	823 396	980 744	72 566	149 333	2 079 124	523,77	592,01	1 047,42	1 985
041	Hohenfelde	290 844	153 822	421 036	11 118	27 895	695 103	238,77	319,61	763,85	910
042	Hohenlockstedt	2 862 180	1 879 108	2 147 799	271 970	337 999	4 943 950	424,20	465,17	803,50	6 153
043	Holstenniendorf	191 120	119 221	139 960	5 384	21 619	314 845	415,32	457,22	753,22	418
044	Horst (Holstein)	2 984 444	2 054 241	2 747 420	242 824	372 568	5 602 120	422,92	528,41	991,88	5 648
045	Huje	108 329	65 701	100 173	1 130	11 914	197 718	408,42	408,79	746,11	265
046	Itzehoe, Stadt	28 665 528	23 390 642	12 723 010	2 764 912	4 242 289	39 911 161	882,62	897,28	1 249,29	31 947
047	Kaaks	374 516	295 344	220 046	3 024	53 563	544 023	823,61	885,38	1 286,11	423
048	Kaisborstel	25 015	12 223	34 636	652	2 214	58 089	304,82	320,70	744,73	78
049	Kellinghusen, Stadt	3 167 806	2 007 672	2 970 041	210 878	361 583	5 987 142	387,72	392,35	741,53	8 074
050	Kiebitzreihe	866 733	490 513	1 174 909	50 311	88 960	2 002 993	344,94	397,40	918,38	2 181
052	Kleve	124 107	36 817	223 909	3 811	6 674	345 153	178,91	220,83	614,15	562
053	Kollmoor	18 480	11 661	19 055	208	2 113	35 630	499,27	560,00	1 079,70	33
054	Krempdorf	175 557	136 755	101 460	7 354	24 800	259 571	567,55	797,99	1 179,87	220
055	Kremppe, Stadt	1 040 628	762 108	858 424	68 427	138 218	1 829 261	430,49	436,69	767,63	2 383
056	Kremppeheide	904 206	534 559	1 169 243	60 226	96 948	2 036 727	330,04	387,07	871,89	2 336
057	Kremppeermoor	126 865	40 313	210 905	1 590	5 980	333 380	196,91	225,34	592,15	563
058	Kronsmoor	54 520	25 281	74 164	2 328	4 581	126 431	316,27	311,54	722,46	175
059	Krummendiek	30 322	18 833	30 515	1 103	3 413	58 527	316,44	333,20	643,15	91
060	Kudensee	21 312	5 306	41 202	1 033	958	62 589	173,03	169,14	496,74	126
061	Lägerdorf	1 130 875	792 435	807 308	119 352	143 719	1 913 816	414,23	419,93	710,66	2 693
062	Landrecht	46 236	16 743	71 460	3 646	3 034	118 308	270,78	409,17	1 046,97	113
063	Landscheide	609 962	573 549	90 001	33 517	104 020	629 460	2 163,49	2 337,02	2 411,72	261
064	Lockstedt	2 028 274	1 996 953	69 658	717 493	363 360	2 452 065	9 475,50	13 892,29	16 794,96	146
065	Lohbarbek	337 498	213 820	307 216	8 121	38 776	614 059	463,55	466,80	849,32	723
066	Looft	324 843	258 669	166 097	5 568	46 910	449 598	866,39	837,22	1 158,76	388
067	Mehlbek	77 149	8 758	190 947	1 932	1 588	268 440	177,36	174,15	605,96	443
068	Moordiek	26 014	6 686	43 906	480	1 210	69 190	232,67	236,49	629,00	110
070	Moorhusen	34 548	22 096	31 802	795	4 006	63 139	429,14	466,86	853,23	74
071	Mühlenbarbek	240 101	191 871	127 212	2 504	34 710	335 107	632,10	803,01	1 120,76	299
072	Münsterdorf	543 791	224 693	1 085 166	21 548	40 748	1 609 757	267,62	290,02	858,54	1 875
073	Neuenbrook	505 937	378 385	292 021	25 230	68 624	754 564	726,52	732,18	1 091,99	691
074	Neuendorf b. Elmsh.	323 920	185 754	455 028	18 345	33 686	763 607	295,43	384,70	906,90	842
076	Nienbüttel	86 971	65 362	57 297	1 966	11 852	134 382	718,56	707,09	1 092,54	123
077	Nortorf	907 087	769 403	407 002	9 728	139 542	1 184 275	965,34	1 062,16	1 386,74	854
078	Nutteln	88 318	42 890	105 581	1 936	7 775	188 060	294,42	343,65	731,75	257
079	Oelixdorf	418 052	165 723	788 509	16 055	30 054	1 192 562	264,61	265,77	758,14	1 573
080	Oeschebüttel	49 857	22 400	91 803	1 503	3 612	139 551	244,04	293,28	820,89	170
081	Oldenborstel	122 310	100 929	47 640	344	18 302	151 992	1 050,44	1 036,52	1 288,06	118
082	Oldendorf	326 312	129 470	650 481	11 785	23 478	965 100	293,12	293,45	867,90	1 112
083	Ottenbüttel	273 367	125 814	395 800	22 422	22 765	668 824	302,35	377,58	923,79	724
084	Peissen	64 419	19 395	99 400	1 270	3 514	161 575	253,64	245,87	616,70	262
085	Pöschendorf	44 898	5 948	106 868	511	1 077	151 200	176,15	170,07	572,73	264
086	Poyenberg	108 003	43 115	148 070	3 507	7 715	251 865	204,17	270,01	629,66	400
087	Puls	187 988	106 087	199 703	2 309	19 238	370 762	340,35	324,12	639,25	580
088	Quarnstedt	1 955 622	1 876 967	205 497	14 609	333 415	1 842 313	4 223,65	4 475,11	4 215,82	437
089	Rade	15 100	465	30 387	591	82	45 996	130,42	157,29	479,12	96
091	Reher	467 245	341 071	254 038	6 276	61 855	665 704	628,01	648,95	924,59	720
092	Rethwisch	588 794	410 847	232 021	38 333	75 067	784 081	1 026,36	1 038,44	1 382,86	567
093	Rosdorf	69 684	258	194 038	3 036	- 2 058	268 816	148,76	190,91	736,48	365
095	Sankt Margarethen	256 694	121 043	362 967	9 205	21 950	606 916	265,38	295,73	699,21	868
096	Sarhhusen	245 725	162 955	196 869	14 633	29 461	427 766	428,02	527,31	917,95	466
097	Schenefeld	1 703 130	1 225 637	1 061 474	115 289	222 286	2 657 607	573,98	658,34	1 027,29	2 587

5.3 nach Gemeinden

Nr.	KREISFREIE STADT Gemeinde	Grundsteuer A			Grundsteuer B			Gewerbsteuer			Realsteuer- istaufkommen
		Ist- aufkommen	Hebesatz	Grund- betrag	Ist- aufkommen	Hebesatz	Grund- betrag	Ist- aufkommen	Hebesatz	Grund- betrag	
		Euro	%	Euro	Euro	%	Euro	Euro	%	Euro	
098	Schlotfeld	7 935	330	2 405	28 303	330	8 577	11 670	330	3 536	47 908
100	Silzen	7 321	330	2 218	17 506	330	5 305	59 335	330	17 980	84 162
101	Sommerland	39 220	270	14 526	62 435	270	23 124	196 433	300	65 478	298 088
102	Stördorf	13 781	290	4 752	8 360	290	2 883	7 613	320	2 379	29 754
103	Störkathen	2 696	350	770	11 297	350	3 228	36 369	335	10 856	50 362
104	Süderau	20 995	320	6 561	72 531	320	22 666	158 356	330	47 987	251 882
105	Vaale	23 205	310	7 485	139 596	310	45 031	105 847	380	27 854	268 648
106	Vaalermoor	9 362	380	2 464	11 808	390	3 028	30 741	380	8 090	51 911
107	Wacken	6 972	290	2 404	226 724	290	78 181	841 526	340	247 508	1 075 222
108	Warringholz	9 495	310	3 063	29 074	310	9 379	10 572	330	3 204	49 141
109	Westermoor	8 782	310	2 833	40 279	310	12 993	- 1 360	320	- 425	47 701
110	Wewelsfleth	36 597	330	11 090	170 482	330	51 661	493 387	350	140 968	700 466
111	Wiedenborstel	1 973	350	564	2 078	370	562	8 004	350	2 287	12 055
112	Willenscharen	8 525	270	3 157	11 721	270	4 341	81 566	310	26 312	101 812
113	Wilster, Stadt	916	370	248	643 265	390	164 940	700 017	370	189 194	1 344 198
114	Winseldorf	9 194	350	2 627	39 906	350	11 402	49 080	350	14 023	98 180
115	Wittenbergen	6 579	350	1 880	20 211	370	5 462	6 519	350	1 863	33 309
116	Wrist	10 786	300	3 595	264 705	300	88 235	335 675	330	101 720	611 166
117	Wulfsmoor	15 587	330	4 723	40 485	330	12 268	15 276	350	4 365	71 348
118	Kollmar	45 538	240	18 974	156 434	260	60 167	1 038 572	320	324 554	1 240 544
119	Neuendorf-Sachsenb.	26 096	290	8 999	32 344	290	11 153	76 546	335	22 850	134 986
062 Stormarn											
001	Ahrensburg, Stadt	27 986	350	7 996	5 528 757	350	1 579 645	27 963 417	380	7 358 794	33 520 160
003	Badendorf	7 795	300	2 598	90 321	300	30 107	30 377	310	9 799	128 493
004	Bad Oldesloe, Stadt	94 443	390	24 216	3 664 471	390	939 608	15 236 236	370	4 117 902	18 995 150
005	Bargfeld-Stegen	33 586	350	9 596	349 562	350	99 875	264 444	350	75 555	647 592
006	Bargteheide, Stadt	25 559	340	7 517	2 485 922	340	731 154	13 821 739	350	3 949 068	16 333 220
008	Barnitz	24 531	275	8 920	70 694	275	25 707	108 961	310	35 149	204 186
009	Barsbüttel	41 670	380	10 966	2 599 485	380	684 075	10 445 696	390	2 678 384	13 086 851
011	Braak	9 063	245	3 699	214 231	245	87 441	2 088 159	300	696 053	2 311 453
014	Delingsdorf	17 625	380	4 638	286 411	420	68 193	306 294	380	80 604	610 330
016	Elmenhorst	34 913	390	8 952	358 328	390	91 879	665 068	370	179 748	1 058 309
018	Glinde, Stadt	5 831	400	1 458	3 278 604	400	819 651	13 255 028	400	3 313 757	16 539 463
019	Grabau	16 361	350	4 675	96 039	370	25 956	104 878	350	29 965	217 278
020	Grande	15 991	310	5 158	84 973	310	27 411	118 273	340	34 786	219 237
021	Grönwohld	20 870	370	5 641	222 564	390	57 068	115 738	380	30 457	359 172
022	Großensee	11 063	270	4 097	208 582	280	74 494	257 941	320	80 607	477 586
023	Großhansdorf	7 660	350	2 189	1 305 625	350	373 036	2 115 461	315	671 575	3 428 746
025	Hamberge	7 616	325	2 343	172 839	325	53 181	138 382	320	43 244	318 837
026	Hamfelde	2 162	200	1 081	36 927	200	18 464	66 402	275	24 146	105 491
027	Hammoor	17 758	340	5 223	150 052	340	44 133	206 103	360	57 251	373 913
031	Heidekamp	4 364	325	1 343	47 943	325	14 752	21 288	310	6 867	73 595
032	Heilshoop	12 256	300	4 085	57 835	300	19 278	36 751	310	11 855	106 842
033	Hohenfelde	1 601	230	696	3 920	230	1 704	2 619	295	888	8 140
035	Hoisdorf	25 649	300	8 550	378 475	300	126 158	2 523 311	330	764 640	2 927 435
036	Jersbek	27 649	325	8 507	242 433	325	74 595	244 162	350	69 761	514 244
039	Klein Wesenberg	17 249	280	6 160	66 362	280	23 701	77 446	310	24 983	161 057
040	Köthel	5 337	330	1 617	47 117	350	13 462	128 893	350	36 827	181 347
045	Lütjensee	15 564	370	4 206	559 870	390	143 556	1 025 492	360	284 859	1 600 926
046	Meddewade	4 851	330	1 470	101 495	330	30 756	98 440	340	28 953	204 786
048	Mönkhagen	14 581	299	4 877	62 954	299	21 055	26 129	310	8 429	103 664
050	Neritz	7 978	325	2 455	39 806	325	12 248	41 486	335	12 384	89 270
051	Nienwohld	10 534	350	3 010	47 978	350	13 708	113 865	350	32 533	172 377
053	Oststeinbek	21 039	319	6 595	1 446 486	319	453 444	24 116 327	290	8 315 975	25 583 852

Noch: 5. Realsteueristaufkommen, Realsteueraufbringungskraft und Steuereinnahmekraft 2017

noch: 5.3 nach Gemeinden

Nr.	KREISFREIE STADT Gemeinde	Realsteuer- aufbringungskraft		Gemeindeanteil an		Gewerbe- steuer- umlage	Steuer- einnahme- kraft	Realsteuer-		Steuer- einnahme- kraft	Einwohner am 30.06.2017
		Insgesamt	Gewerbe- steuer	der Einkommen- steuer	der Umsatz- steuer			istauf- kommen	aufbrin- gungskraft		
098	Schlotfeld	54 567	13 356	106 353	2 026	2 420	160 526	211,05	240,38	707,16	227
100	Silzen	95 770	67 909	70 946	1 573	12 303	155 986	542,98	617,87	1 006,36	155
101	Sommerland	384 494	247 301	426 186	14 197	44 850	780 027	387,13	499,34	1 013,02	770
102	Stördorf	35 626	8 985	63 994	879	1 626	98 873	247,95	296,89	823,94	120
103	Störkathen	56 076	41 003	41 331	1 064	7 435	91 036	572,30	637,23	1 034,50	88
104	Süderau	290 819	181 239	351 250	12 112	32 867	621 314	338,10	390,36	833,98	745
105	Vaale	304 911	105 203	472 282	19 338	19 077	777 454	227,09	257,74	657,19	1 183
106	Vaalermoor	50 339	30 554	55 751	4 886	5 687	105 289	393,27	381,35	797,64	132
107	Wacken	1 247 182	934 805	733 402	44 073	169 539	1 855 118	585,63	679,29	1 010,41	1 836
108	Warringholz	58 570	12 100	114 465	4 389	2 191	175 233	162,72	193,94	580,24	302
109	Westermoor	58 201	- 1 605	164 423	4 131	- 1 369	228 124	122,62	149,62	586,44	389
110	Wewelsfleth	769 645	532 417	691 425	51 721	96 561	1 416 230	522,74	574,36	1 056,89	1 340
111	Wiedenborstel	12 653	8 637	9 142	555	1 565	20 785	1 095,91	1 150,29	1 889,56	11
112	Willenscharen	126 527	99 376	61 159	2 824	18 020	172 490	598,89	744,28	1 014,65	170
113	Wilster, Stadt	1 357 946	714 561	1 559 764	180 242	129 595	2 968 357	303,84	306,95	670,97	4 424
114	Winseldorf	105 900	52 963	136 996	903	9 602	234 197	303,02	326,85	722,83	324
115	Wittenbergen	34 411	7 035	69 272	5 476	1 274	107 885	204,35	211,11	661,87	163
116	Wrist	739 592	384 182	1 012 031	28 678	67 943	1 712 358	251,61	304,48	704,96	2 429
117	Wulfsmoor	79 596	16 484	183 093	3 807	2 773	263 723	189,76	211,69	701,39	376
118	Kollmar	1 521 729	1 225 798	855 333	74 699	222 316	2 229 445	724,62	888,86	1 302,25	1 712
119	Neuendorf-Sachsenb.	158 932	86 300	193 779	4 926	15 648	341 989	288,43	339,60	730,74	468
062 Stormarn											
001	Ahrensburg, Stadt	33 973 226	27 793 222	20 208 692	3 086 984	5 040 771	52 228 131	1 007,70	1 021,32	1 570,11	33 264
003	Badendorf	162 728	37 010	475 500	3 336	6 710	634 854	151,35	191,67	747,77	849
004	Bad Oldesloe, Stadt	19 291 896	15 552 787	11 496 211	1 963 598	2 820 759	29 930 946	760,35	772,23	1 198,10	24 982
005	Bargfeld-Stegen	705 580	285 363	1 499 376	61 008	51 752	2 214 212	219,30	238,94	749,82	2 953
006	Bargteheide, Stadt	17 787 974	14 915 125	9 413 563	977 255	2 705 010	25 473 782	1 014,11	1 104,43	1 581,63	16 106
008	Barnitz	261 830	132 752	514 900	8 485	24 073	761 142	241,07	309,13	898,63	847
009	Barsbüttel	12 816 532	10 115 912	8 228 355	1 030 029	1 825 222	20 249 694	1 033,88	1 012,52	1 599,75	12 658
011	Braak	2 981 557	2 628 903	666 961	94 253	476 794	3 265 977	2 332,45	3 008,64	3 295,64	991
014	Delingsdorf	585 141	304 430	1 424 183	24 356	55 211	1 978 469	280,74	269,15	910,06	2 174
016	Elmenhorst	1 065 863	678 886	1 426 887	25 929	123 126	2 395 553	392,99	395,79	889,55	2 693
018	Glinde, Stadt	15 713 608	12 515 636	9 341 847	1 345 424	2 269 604	24 131 275	900,84	855,86	1 314,34	18 360
019	Grabau	229 456	113 175	429 792	6 299	20 523	645 024	277,85	293,42	824,84	782
020	Grande	254 899	131 383	413 955	13 857	23 828	658 883	316,36	367,82	950,77	693
021	Grönwohld	355 652	115 034	764 560	15 387	20 860	1 114 739	249,60	247,15	774,66	1 439
022	Großensee	607 944	304 441	1 170 146	20 150	55 348	1 742 892	268,46	341,73	979,70	1 779
023	Großhansdorf	3 996 844	2 536 452	6 491 421	246 970	471 840	10 263 395	366,63	427,38	1 097,45	9 352
025	Hamberge	378 114	163 328	839 367	11 442	29 619	1 199 304	206,37	244,73	776,25	1 545
026	Hamfelde	166 634	91 197	228 931	9 104	16 538	388 131	208,89	329,97	768,58	505
027	Hammoor	405 102	216 229	694 515	13 172	39 213	1 073 576	286,08	309,95	821,40	1 307
031	Heidekamp	87 761	25 936	193 008	1 290	4 700	277 359	167,26	199,46	630,36	440
032	Heilshoop	133 129	44 775	235 368	12 979	8 118	373 358	197,86	246,54	691,40	540
033	Hohenfelde	12 250	3 353	31 802	662	606	44 108	162,80	245,01	882,17	50
035	Hoisdorf	3 407 166	2 887 946	2 163 250	129 642	523 776	5 176 282	839,53	977,11	1 484,45	3 487
036	Jersbek	581 675	263 477	1 043 448	23 166	47 783	1 600 506	297,94	337,01	927,29	1 726
039	Klein Wesenberg	206 668	94 356	406 358	3 719	17 109	599 636	215,61	276,66	802,72	747
040	Köthel	196 780	139 089	177 041	6 099	25 222	354 698	542,96	589,16	1 061,97	334
045	Lütjensee	1 648 792	1 075 876	2 009 771	159 617	195 125	3 623 055	467,01	480,98	1 056,90	3 428
046	Meddewade	233 940	109 352	464 814	9 164	19 831	688 087	229,84	262,56	772,26	891
048	Mönkhagen	129 675	31 834	308 373	3 440	5 779	435 709	156,59	195,88	658,17	662
050	Neritz	102 449	46 772	176 655	6 527	8 482	277 149	271,34	311,40	842,40	329
051	Nienwohld	186 037	122 872	237 428	7 315	22 281	408 499	352,51	380,44	835,38	489
053	Oststeinbek	33 196 312	31 408 371	5 569 262	923 969	5 696 439	33 993 104	2 880,74	3 737,90	3 827,62	8 881

Noch: 5. Realsteueristaufkommen, Realsteueraufbringungskraft und Steuereinnahmekraft 2017

5.3 nach Gemeinden

Nr.	KREISFREIE STADT Gemeinde	Grundsteuer A			Grundsteuer B			Gewerbesteuer			Realsteuer- istaufkommen Euro
		Ist- aufkommen	Hebesatz	Grund- betrag	Ist- aufkommen	Hebesatz	Grund- betrag	Ist- aufkommen	Hebesatz	Grund- betrag	
		Euro	%	Euro	Euro	%	Euro	Euro	%	Euro	
056	Pölitz	30 088	370	8 132	137 982	390	35 380	192 787	370	52 105	360 857
058	Rausdorf	6 786	360	1 885	33 467	380	8 807	62 303	360	17 306	102 556
059	Rehhorst	39 504	305	12 952	61 382	305	20 125	35 511	310	11 455	136 397
060	Reinbek, Stadt	29 229	390	7 495	4 830 937	390	1 238 702	19 078 356	390	4 891 886	23 938 522
061	Reinfeld (Holstein),	21 781	370	5 887	1 289 345	390	330 601	4 740 998	360	1 316 944	6 052 124
062	Rethwisch	35 543	310	11 465	119 874	320	37 461	141 675	330	42 932	297 092
065	Rümpel	28 990	370	7 835	146 311	390	37 516	32 359	370	8 746	207 660
069	Siek	18 489	310	5 964	435 639	310	140 529	5 346 838	320	1 670 887	5 800 966
071	Stapelfeld	13 016	260	5 006	280 572	260	107 912	2 293 021	300	764 340	2 586 609
076	Tangstedt	61 142	370	16 525	1 063 276	390	272 635	1 945 340	370	525 768	3 069 758
078	Todendorf	24 212	340	7 121	147 766	340	43 461	152 128	360	42 258	324 106
081	Tremsbüttel	17 000	340	5 000	240 296	340	70 675	297 333	370	80 360	554 629
082	Trittau	28 298	380	7 447	1 464 320	380	385 347	6 404 858	380	1 685 489	7 897 476
083	Westerau	15 393	310	4 965	68 612	310	22 133	147 810	310	47 681	231 815
086	Witzhave	8 972	270	3 323	179 773	280	64 205	494 450	320	154 516	683 195
087	Zarpen	20 015	310	6 456	146 668	310	47 312	96 175	310	31 024	262 858
088	Brunsbek	24 107	330	7 305	216 956	330	65 744	261 680	335	78 113	502 743
089	Lasbek	26 458	325	8 141	114 711	325	35 296	173 879	330	52 691	315 048
090	Ammersbek	36 403	370	9 839	1 459 651	390	374 269	1 997 190	370	539 781	3 493 244
091	Steinburg	50 911	370	13 760	360 741	390	92 498	518 646	370	140 175	930 298
092	Travenbrück	40 919	330	12 400	197 962	340	58 224	274 751	360	76 320	513 632
093	Feldhorst	35 476	295	12 026	45 328	295	15 365	201 012	310	64 843	281 816
094	Wesenberg	20 367	325	6 267	215 173	325	66 207	500 288	310	161 383	735 828

Noch: 5. Realsteueristaufkommen, Realsteueraufbringungskraft und Steuereinnahmekraft 2017

noch: 5.3 nach Gemeinden

Nr.	KREISFREIE STADT Gemeinde	Realsteuer- aufbringungskraft		Gemeindeanteil an		Gewerbe- steuer- umlage	Steuer- einnahme- kraft	Realsteuer-		Steuer- einnahme- kraft	Einwohner am 30.06.2017
		Insgesamt	Gewerbe- steuer	der Einkommen- steuer	der Umsatz- steuer			istauf- kommen	aufbrin- gungskraft		
056	Pölitz	360 998	196 792	599 236	10 946	35 689	935 491	296,51	296,63	768,69	1 217
058	Rausdorf	105 788	65 364	181 162	2 561	11 853	277 658	430,91	444,49	1 166,63	238
059	Rehhorst	163 671	43 265	309 275	3 416	7 846	468 516	192,38	230,85	660,81	709
060	Reinbek, Stadt	23 326 139	18 476 027	17 388 911	2 024 131	3 350 940	39 388 241	873,86	851,51	1 437,84	27 394
061	Reinfeld (Holstein),	6 280 994	4 973 928	4 467 488	411 332	902 102	10 257 712	667,71	692,96	1 131,70	9 064
062	Rethwisch	345 270	162 148	587 390	12 496	29 406	915 750	254,80	296,11	785,38	1 166
065	Rümpel	204 595	33 031	654 601	13 282	5 992	866 486	162,36	159,96	677,47	1 279
069	Siek	6 877 546	6 310 726	1 495 643	181 564	1 144 555	7 410 198	2 395,11	2 839,61	3 059,54	2 422
071	Stapelfeld	3 323 461	2 886 815	1 142 977	555 045	523 569	4 497 914	1 449,08	1 861,88	2 519,84	1 785
076	Tangstedt	3 101 491	1 985 757	4 328 815	159 717	359 308	7 230 715	474,61	479,51	1 117,92	6 468
078	Todendorf	352 011	159 602	653 442	16 541	28 941	993 053	259,49	281,83	795,08	1 249
081	Tremsbüttel	595 066	303 510	1 181 990	29 509	55 044	1 751 521	278,85	299,18	880,60	1 989
082	Trittau	7 891 284	6 365 876	4 461 822	587 613	1 155 464	11 785 255	893,99	893,29	1 334,08	8 834
083	Westerau	282 412	180 084	439 448	21 132	32 658	710 334	305,02	371,60	934,65	760
086	Witzhave	844 494	583 586	951 386	126 690	105 841	1 816 729	436,55	539,61	1 160,85	1 565
087	Zarpen	322 433	117 174	731 212	14 108	21 251	1 046 502	180,04	220,84	716,78	1 460
088	Brunsbek	574 844	295 024	1 136 409	23 909	53 505	1 681 657	292,63	334,60	978,85	1 718
089	Lasbek	362 912	199 006	717 435	24 304	36 090	1 068 561	254,28	292,91	862,44	1 239
090	Ammersbek	3 528 690	2 038 684	6 279 743	281 212	369 750	9 719 895	358,61	362,25	997,83	9 741
091	Steinburg	934 400	529 421	1 519 849	36 863	96 017	2 395 095	335,61	337,09	864,03	2 772
092	Travenbrück	555 293	288 250	942 244	19 556	52 275	1 464 818	296,21	320,24	844,76	1 734
093	Feldhorst	343 761	244 902	344 168	3 316	44 414	646 831	494,41	603,09	1 134,79	570
094	Wesenberg	887 779	609 524	710 739	25 391	110 542	1 513 367	430,56	519,47	885,53	1 709