

STATISTISCHE BERICHTE

Kennziffer: A V 1 - j 16 SH

Bodenflächen in Schleswig-Holstein am 31.12.2016 nach Art der tatsächlichen Nutzung

Herausgegeben am: 13. März 2018



Impressum

Statistische Berichte

Herausgeber:

Statistisches Amt für Hamburg und Schleswig-Holstein

– Anstalt des öffentlichen Rechts –

Steckelhörn 12
20457 Hamburg

Auskunft zu dieser Veröffentlichung:

Karen Brommann

Telefon: 0431/6895-9324

E-Mail: karen.brommann@statistik-nord.de

Auskunftsdienst:

E-Mail: info@statistik-nord.de

Auskünfte: 040 42831-1766

0431 6895-9393

Internet: www.statistik-nord.de

© Statistisches Amt für Hamburg und Schleswig-Holstein, Hamburg 2018
Auszugsweise Vervielfältigung und Verbreitung mit Quellenangabe gestattet.

Sofern in den Produkten auf das Vorhandensein von Copyrightrechten Dritter hingewiesen wird, sind die in deren Produkten ausgewiesenen Copyrightbestimmungen zu wahren. Alle übrigen Rechte bleiben vorbehalten.

Zeichenerklärung:

0	weniger als die Hälfte von 1 in der letzten besetzten Stelle, jedoch mehr als nichts
–	nichts vorhanden (genau Null)
ha	Hektar (1 ha = 10000 m ²)
%	Prozent

Differenzen zwischen der Gesamtzahl und der Summe der Teilzahlen entstehen durch unabhängige Rundungen. Allen Rechnungen liegen ungerundete Zahlen zugrunde.

Inhaltsverzeichnis	Seite
Impressum	2
Vorbemerkungen	4
Erläuterungen	5
Tabellen	
1 Bodenflächen nach Hauptnutzungarten in den Kreisen Schleswig-Holstein 2016	8
2 Gemeinden, Bevölkerung, Bodenfläche in Schleswig-Holstein nach Nutzungsart, Kreistypen und Gemeindegrößenklasse	9
3 Siedlungsfläche nach regionaler Gliederung in Schleswig-Holstein am 31.12.2016	14
4 Verkehrsfläche nach regionaler Gliederung in Schleswig-Holstein am 31.12.2016	60
5 Vegetationsfläche nach regionaler Gliederung in Schleswig-Holstein am 31.12.2016	82
6 Gewässerfläche nach regionaler Gliederung in Schleswig-Holstein am 31.12.2016	131
7 Siedlungs- und Verkehrsflächen in Schleswig-Holstein 7.1 in der Systematik des ALB1 von 1995 bis 2015 7.2 in der Systematik von ALKIS ² am 31.12.2016	155
8 Nutzungsarten der Bodenflächen in den Planungsräumen, Naturräumen und Hauptnaturräumen in Schleswig-Holstein am 31.12.2016	157
Grafiken	
1 Anteil der Hauptnutzungsarten an der Gesamtfläche Schleswig-Holsteins am 31.12.2016	8
Thematische Karten	
1 Kreise in Schleswig-Holstein	7
2 Anteil der Landwirtschaftsfläche an der Bodenfläche der Gemeinden Schleswig-Holsteins am 31.12.2016	10
3 Anteil der Siedlungs- und Verkehrsfläche an der Bodenfläche der Gemeinden Schleswig-Holsteins am 31.12.2016	11
4 Anteil der Waldfläche an der Bodenfläche der Gemeinden Schleswig-Holsteins am 31.12.2016	12
5 Anteil der Wasserfläche an der Bodenfläche der Gemeinden Schleswig-Holsteins am 31.12.2016	13
6 Planungsräume in Schleswig-Holstein	154
7 Hauptnatur- und Naturräume in Schleswig-Holstein	155

Vorbemerkungen

Der vorliegende Statistische Bericht enthält erstmalig die aktuellen Bodenflächen Schleswig-Holsteins nach Art ihrer tatsächlichen Nutzung (tN) nach ALKIS (Automatisiertes LiegenschaftskatasterInformationssystem).

Die Vergleichbarkeit der Daten mit den Vorjahren ist ab 2016 erheblich eingeschränkt.

Begründet ist diese Einschränkung zum einen dadurch, dass mit der neuen Erhebungsgrundlage der bundesweit vereinbarte Nutzungsartenkatalog verändert und erweitert wurde. Einzelne Nutzungsarten wurden aufgelöst und in andere umverteilt. Methodisch basierte die Erhebung vor 2016 auf einer Auswertung des flurstücksbezogenen

Liegenschaftskatasters, zuletzt dem des Automatisierten Liegenschaftsbuches (ALB).

Bei der Erfassung in ALKIS werden die Flächen jeder einzelnen Nutzung flurstücksunabhängig mit Hilfe digitaler Karten ausgemessen. Die Flächen werden auf die Geländeoberfläche reduziert und entsprechen somit deutlich mehr als in den Vorjahren der real vorhandenen Erdoberfläche.

Der Bericht über die Bodenflächen nach Art der tatsächlichen Nutzung gibt jährlich die der Vermessungsbehörde vorliegenden Flächendaten mit Stichtag 31.12. wieder. Einzige berechnete Größe ist die Siedlungs- und Verkehrsfläche (SuV). **Die Siedlungs- und Verkehrsfläche ist nicht mit dem Indikator „versiegelte Fläche“ gleichzusetzen**, da sie auch einen Anteil unbebauter und nicht versiegelter Flächen (z. B. Grünanlagen) umfasst.

Die Siedlungs- und Verkehrsfläche nach ALKIS setzt sich aus den Unterpositionen der Hauptnutzungsarten Siedlung und Verkehr abzüglich der Flächen für Tagebau und Bergbau zusammen.

Im Bericht verwendete Begriffe stimmen teilweise in ihrer Definition und Abgrenzungen nicht bzw. nicht in vollem Umfang mit denen in anderen Erhebungen, trotz z.T. gleichem oder ähnlichem Wortlaut, überein. (z.B. entspricht die Landwirtschaftsfläche nicht der landwirtschaftl. Nutzfläche LF aus der Bodennutzungshaupterhebung).

Die Gemeindeflächen **Schleswig-Holsteins** werden seit 2011 über ALKIS erfasst, wurden aber bis 2015 in die Systematik des ALB zurückgerechnet. Im Rahmen der ALKIS-Datenpflege werden die Flächen kontinuierlich überprüft und ggf. aktualisiert.

Rechtsgrundlage

ist das Agrarstatistikgesetz (AgrStatG) in Verbindung mit dem Bundesstatistikgesetz (BStatG).

Erläuterungen

zu den ausgewiesenen Nutzungsarten des ALKIS-Katalogs

10000 Siedlung

Der Nutzungsartenbereich Siedlung beinhaltet die bebauten und nicht bebauten Flächen, die durch die Ansiedlung von Menschen geprägt sind oder zur Ansiedlung beitragen.

11000 Wohnbaufläche

ist eine baulich geprägte Fläche einschließlich der mit ihr im Zusammenhang stehenden Freiflächen (z.B. Vorgärten, Ziergärten, Zufahrten, Stellplätze), die ausschließlich oder vorwiegend dem Wohnen dient.

12000 Industrie- und Gewerbefläche

ist eine Fläche, die vorwiegend industriellen oder gewerblichen Zwecken dient. Dazu gehören auch Handels-, Versorgungs- und Entsorgungsflächen.

13000 Halde

ist eine Fläche, auf der Material langfristig gelagert wird.

14000 Bergbaubetrieb

ist eine Fläche, die für die Förderung des Abbauguts unter Tage genutzt wird.

15000 Tagebau, Grube, Steinbruch

ist eine Fläche, auf der oberirdisch Bodenmaterial abgebaut wird.

16000 Fläche gemischter Nutzung

ist eine bebaute Fläche einschließlich der mit ihr im Zusammenhang stehenden Freifläche (Hofraumfläche, Hausgarten), auf der keine Art der baulichen Nutzung vorherrscht. Solche Flächen sind insbesondere ländlich-dörflich geprägte Flächen mit land- und forstwirtschaftlichen Betrieben, Wohngebäuden u.a. sowie städtisch geprägte Kerngebiete mit Handelsbetrieben und zentralen Einrichtungen für Wirtschaft und Verwaltung.

17000 Fläche besonderer funktionaler Prägung

ist eine baulich geprägte Fläche einschließlich der mit ihr im Zusammenhang stehenden Freifläche, auf denen vorwiegend Gebäude und/oder Anlagen zur Erfüllung öffentlicher Zwecke oder historische Anlagen vorhanden sind.

18000 Sport-, Freizeit- und Erholungsfläche

ist eine baulich geprägte Fläche einschließlich der mit ihr im Zusammenhang stehenden Freifläche, die der Ausübung von Sportarten, der Freizeitgestaltung oder der Erholung dient.

19000 Friedhof

ist eine Fläche, die zur Bestattung dient oder gedient hat, sofern die Zuordnung zu Grünanlage (Schlüssel 18500) nicht zutreffender ist.

20000 Verkehr

Der Nutzungsartenbereich Verkehr enthält die bebauten und nicht bebauten Flächen, die dem Verkehr dienen.

21000 Straßenverkehr

umfasst alle für die bauliche Anlage Straße erforderlichen Flächen und die dem Straßenverkehr dienenden bebauten und unbebauten Flächen.

22000 Weg

umfasst alle Flächen, die zum Befahren und/oder Begehen vorgesehen sind. Zur Wegfläche gehören auch Seitenstreifen und Gräben zur Wegentwässerung.

23000 Platz

ist eine Verkehrsfläche in Ortschaften oder eine ebene, befestigte oder unbefestigte Fläche, die bestimmten Zwecken dient (z.B. für Verkehr, Parken, Märkte, Festveranstaltungen).

24000 Bahnverkehr

umfasst alle für den Schienenverkehr erforderlichen Flächen und die dem Schienenverkehr dienenden bebauten und unbebauten Flächen.

25000 Flugverkehr

umfasst die baulich geprägte Fläche und die mit ihr in Zusammenhang stehende Freifläche, die ausschließlich oder vorwiegend dem Flugverkehr dient.

26000 Schiffsverkehr

umfasst die baulich geprägte Fläche und die mit ihr in Zusammenhang stehende Freifläche, die ausschließlich oder vorwiegend dem Schiffsverkehr dient.

30000 Vegetation

umfasst die Flächen außerhalb der Ansiedlungen, die durch land- oder forstwirtschaftliche Nutzung, durch natürlichen Bewuchs oder dessen Fehlen geprägt werden.

31000 Landwirtschaft

ist eine Fläche für den Anbau von Feldfrüchten sowie eine Fläche, die beweidet und gemäht werden kann, einschließlich der mit besonderen Pflanzen angebauten Flächen.

32000 Wald

ist eine Fläche, die mit Forstpflanzen (Waldbäume und Waldsträucher) bestockt ist.

33000 Gehölz

ist eine Fläche, die mit einzelnen Bäumen, Baumgruppen, Büschen, Hecken und Sträuchern bestockt ist.

34000 Heide

ist eine meist sandige Fläche mit typischen Sträuchern, Gräsern und geringwertigem Baumbestand.

Moor (35000)

ist eine unkultivierte Fläche, deren obere Schicht aus verrotten oder zersetzten Pflanzenresten besteht.

36000 Sumpf

ist ein wassergesättigtes, zeitweise unter Wasser stehendes Gelände.

37000 Unland, Vegetationslose Fläche

ist eine Fläche ohne nennenswerten Bewuchs auf Grund besonderer Bodenbeschaffenheit, wie z.B. nicht aus dem Geländere relief herausragende Felspartien, Sand- oder Eisflächen.

40000 Gewässer

Der Nutzungsartenbereich Gewässer umfasst die mit Wasser bedeckten Flächen.

41000 Fließgewässer

ist

- ein geometrisch begrenztes, oberirdisches, auf dem Festland fließendes Gewässer, das die Wassermengen sammelt, die als Niederschläge auf die Erdoberfläche fallen oder in Quellen austreten, und in ein anderes Gewässer, ein Meer oder in einen See transportiert werden oder
- in einem System von natürlichen oder künstlichen Bodenvertiefungen verlaufendes Wasser, das zur Be- und Entwässerung an- oder abgeleitet wird oder
- ein geometrisch begrenzter, für die Schifffahrt angelegter künstlicher Wasserlauf, der in einem oder mehreren Abschnitten die jeweils gleiche Höhe des Wasserspiegels besitzt.

42000 Hafenbecken

ist ein natürlicher oder künstlich angelegter oder abgetrennter Teil eines Gewässers, in dem Schiffe be- und entladen werden.

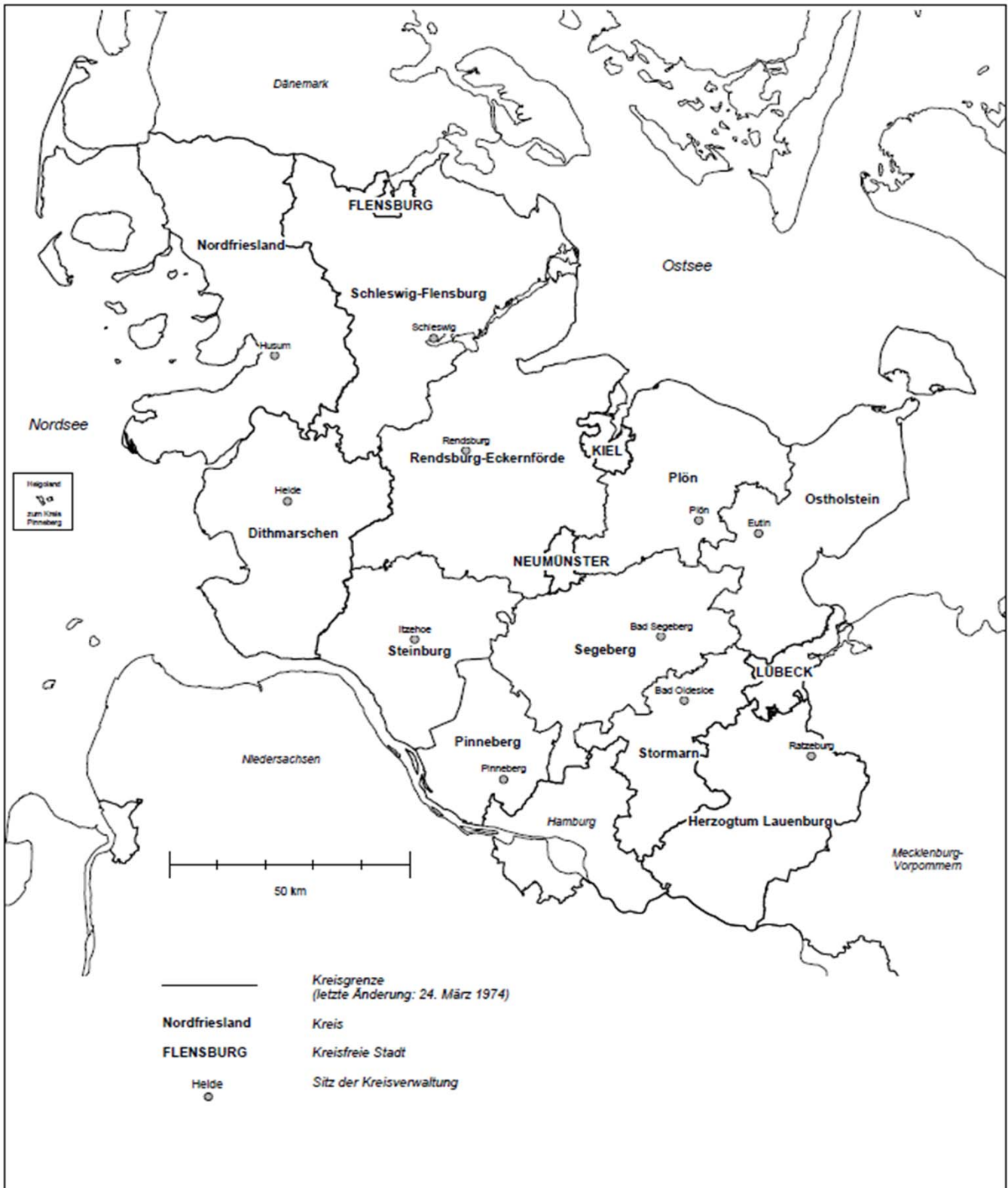
43000 Stehendes Gewässer

ist eine natürliche oder künstliche mit Wasser gefüllte, allseitig umschlossene Hohlform der Erdoberfläche ohne unmittelbaren Zusammenhang mit Meer.

44000 Meer

ist die das Festland umgebende Wasserfläche.

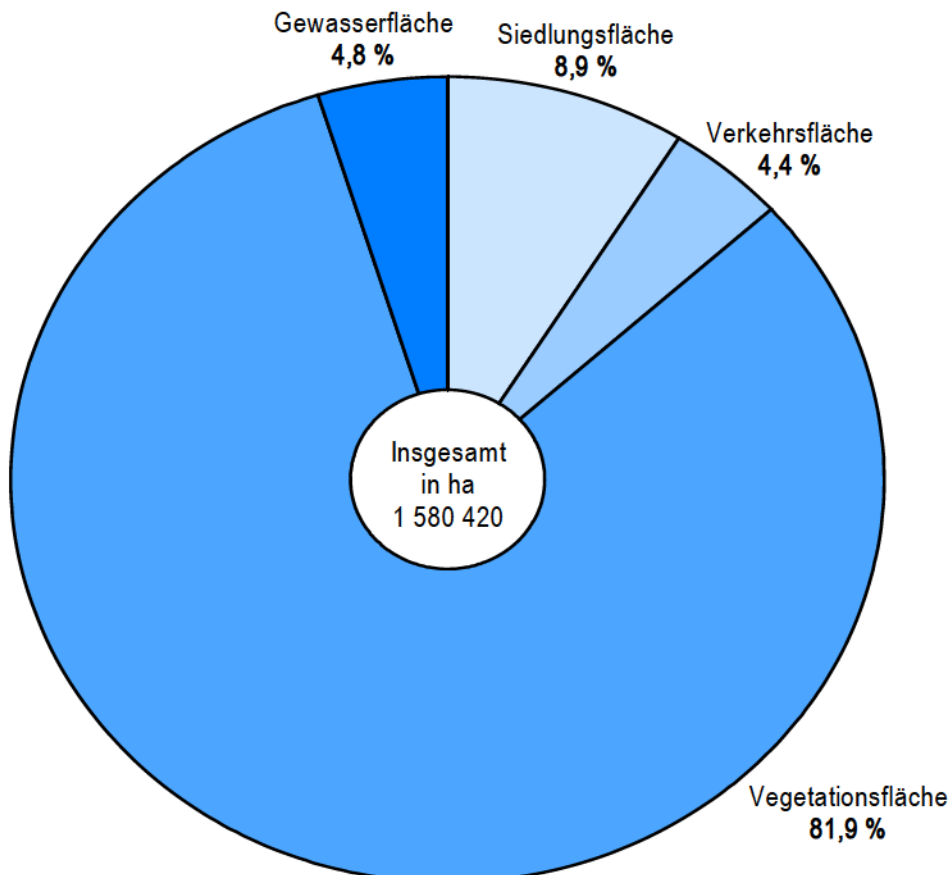
Kreise in Schleswig-Holstein



1. Bodenflächen nach Hauptnutzungsarten in den Kreisen Schleswig-Holsteins am 31.12.2016

Schlüsselnummer	Regionale Gliederung	Bodenfläche insgesamt	davon			
			Siedlung	Verkehr	Vegetation	Gewässer
			(10000)	(20000)	(30000)	(40000)
Hektar						
01 Schleswig-Holstein		1 580 420	140 106	68 952	1 294 835	76 526
01 001	Flensburg, Stadt	5 673	2 196	786	1 872	820
01 002	Kiel, Landeshauptstadt	11 865	4 722	1 715	4 338	1 090
01 003	Lübeck, Hansestadt	21 419	5 969	1 990	10 544	2 915
01 004	Neumünster, Stadt	7 166	2 890	730	3 361	185
01 051	Dithmarschen	142 817	10 191	5 675	120 188	6 763
01 053	Herzogtum Lauenburg	126 307	9 602	5 246	106 261	5 197
01 054	Nordfriesland	208 346	13 334	8 949	177 666	8 397
01 055	Ostholstein	139 302	11 602	5 209	116 840	5 650
01 056	Pinneberg	66 425	10 889	3 677	48 069	3 790
01 057	Plön	108 356	7 191	3 275	86 850	11 040
01 058	Rendsburg-Eckernförde	218 979	16 358	8 738	184 332	9 550
01 059	Schleswig-Flensburg	207 128	14 345	8 796	172 560	11 427
01 060	Segeberg	134 447	12 983	6 010	113 020	2 434
01 061	Steinburg	105 570	8 110	4 058	87 345	6 056
01 062	Stormarn	76 621	9 724	4 097	61 589	1 211

Anteil der Hauptnutzungsarten an der Gesamtfläche Schleswig-Holsteins am 31.12.2016



2. Gemeinden, Bevölkerung, Bodenfläche in Schleswig-Holstein nach Hauptnutzungsart, Kreistypen und Gemeindegrößenklassen am 31.12.2016

Lfd. Nr.	Kreistypen Gemeindegrößenklassen	Gemeinden	Bevölkerung ¹	Bodenfläche insgesamt	davon			
					Siedlung	Verkehr	Vegetation	Gewässer
					(10000)	(20000)	(30000)	(40000)
		Anzahl	in 1000	Hektar				
nach Kreistypen								
1	Kreisfreie Großstädte ²	2	463	33 284	10 691	3 705	14 882	4 005
2	Städtische Kreise ³	104	547	143 047	20 613	7 774	109 658	5 001
3	Ländliche Kreise mit Verdichtungsansätzen ⁴	514	1 138	734 556	60 626	29 208	610 665	34 058
4	Dünn besiedelte ländliche Kreise ⁵	490	711	669 533	48 176	28 264	559 630	33 463
nach Gemeindegrößenklassen								
5	unter 2 000 Einwohner	897	569	1044 905	52 596	36 166	912 721	43 421
6	2 000 - 5 000 Einwohner	116	348	221 483	21 210	10 194	183 371	6 708
7	5 000 - 10 000 Einwohner	43	310	107 906	14 825	5 683	78 848	8 550
8	10 000 - 20 000 Einwohner	33	471	105 185	18 609	6 818	69 858	9 901
9	20 000 - 50 000 Einwohner	16	456	49 008	14 976	4 275	26 889	2 868
10	50 000 - 100 000 Einwohner	3	242	18 649	7 200	2 110	8 267	1 073
11	100 000 - 200 000 Einwohner	-	-	-	-	-	-	-
12	200 000 - 500 000 Einwohner	2	463	33 284	10 691	3 705	14 882	4 005
13	500 000 und mehr Einwohner	-	-	-	-	-	-	-

1) Bevölkerung zum 31.12.2015.

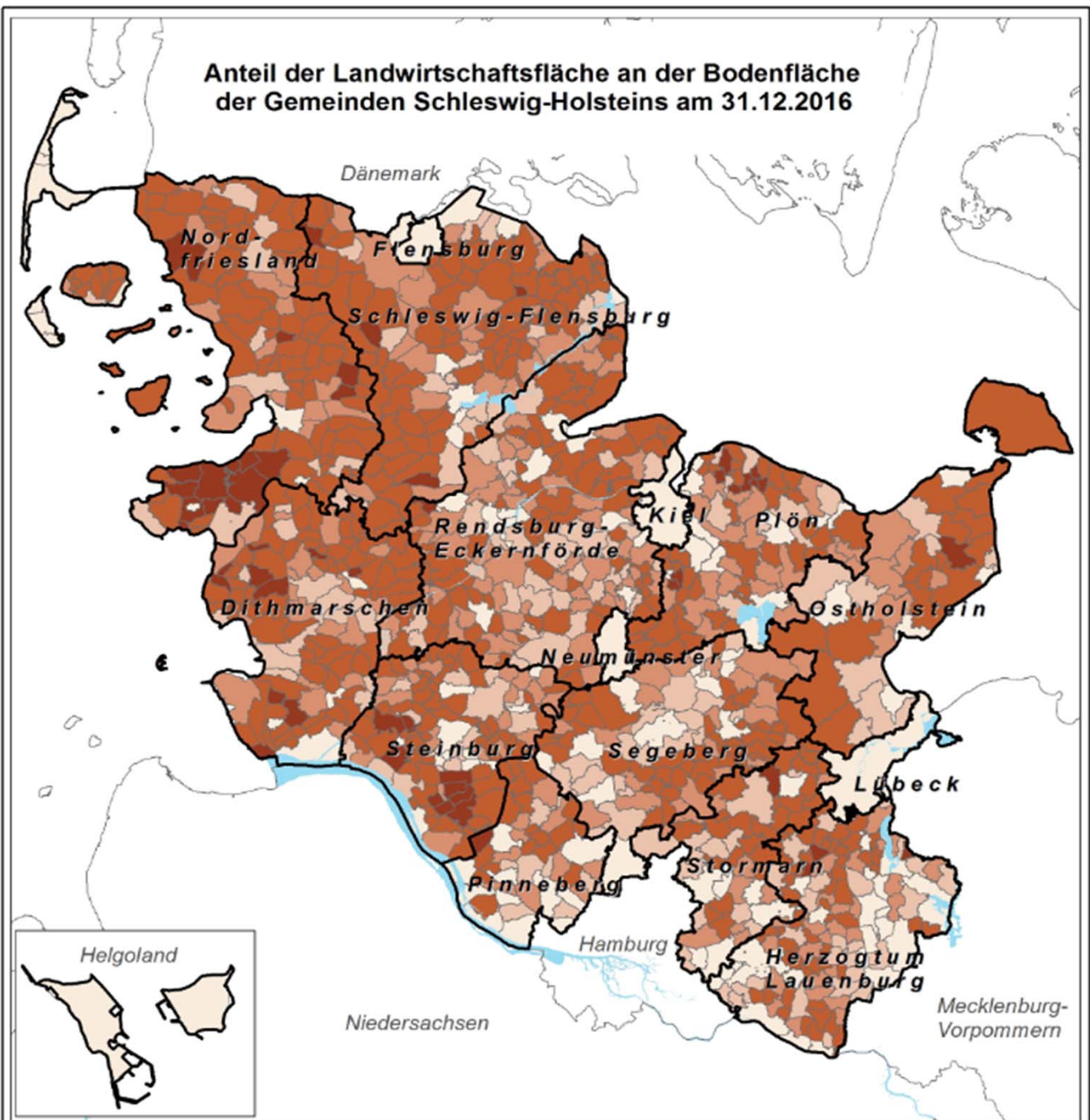
2) Kreisfreie Großstädte: Kreisfreie Städte mit mindestens 100.000 Einwohnern.

3) Städtische Kreise: Kreise mit einem Bevölkerungsanteil in Groß- und Mittelstädten von mindestens 50% und einer Einwohnerdichte von mindestens 150 Einwohnern/km² sowie Kreise mit einer Einwohnerdichte ohne Groß- und Mittelstädte von mindestens 150 Einwohnern/km².

4) Ländliche Kreise mit Verdichtungsansätzen: Kreise mit einem Bevölkerungsanteil in Groß- und Mittelstädten von mindestens 50%, aber einer Einwohnerdichte unter 150 Einwohnern/km², sowie Kreise mit einem Bevölkerungsanteil in Groß- und Mittelstädten unter 50% mit einer Einwohnerdichte ohne Groß- und Mittelstädte von mindestens 100 Einwohnern/km².

5) Dünn besiedelte ländliche Kreise: Kreise mit einem Bevölkerungsanteil in Groß- und Mittelstädten unter 50% und einer Einwohnerdichte ohne Groß- und Mittelstädte unter 100 Einwohnern/km².

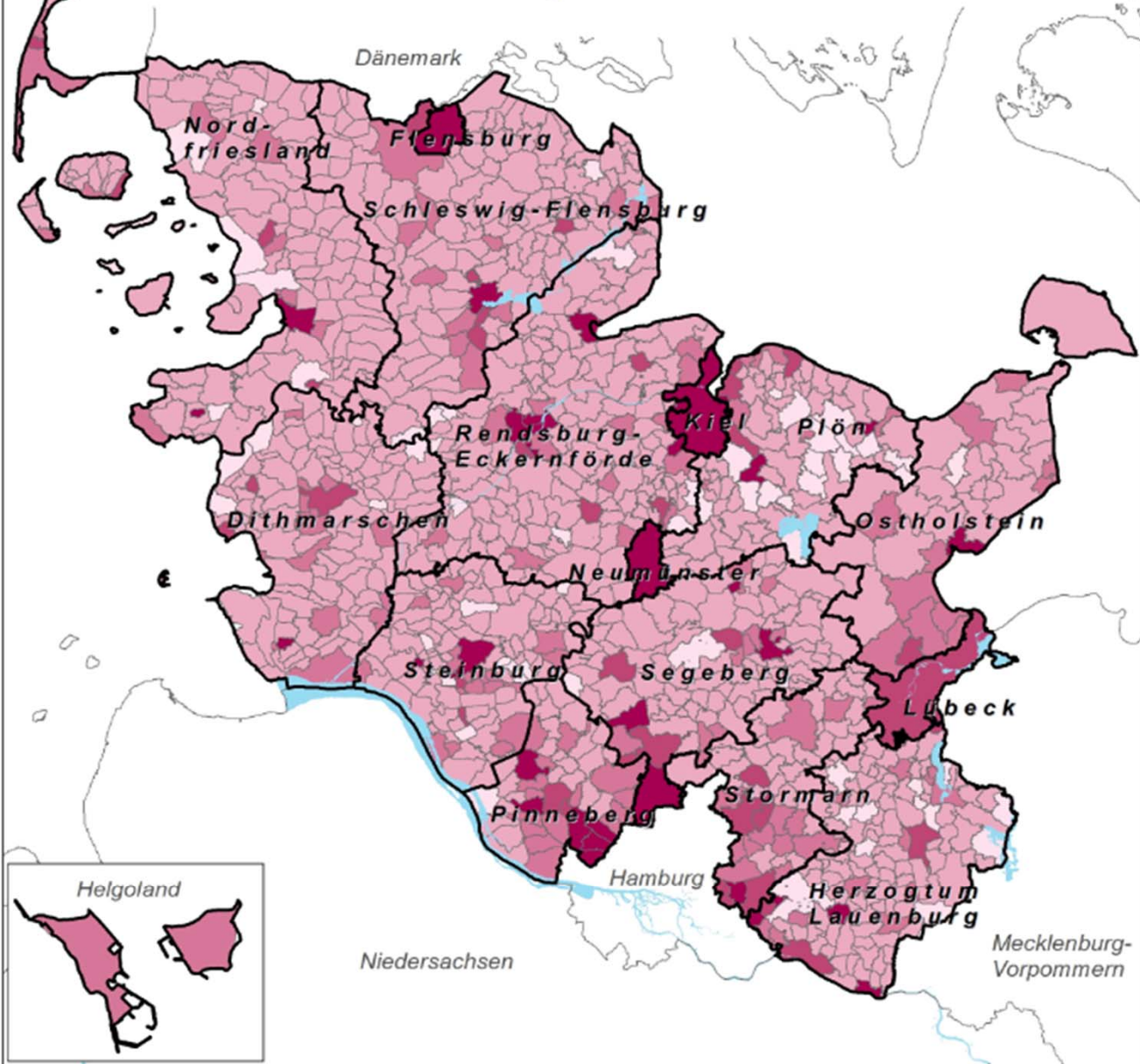
Anteil der Landwirtschaftsfläche an der Bodenfläche der Gemeinden Schleswig-Holsteins am 31.12.2016



Anzahl der Gemeinden	Anteil an der Bodenfläche in %
121	unter 50
165	50 bis unter 65
225	65 bis unter 75
546	75 bis unter 90
55	90 und mehr

© Statistisches Amt für Hamburg und Schleswig-Holstein

Anteil der Siedlungs- und Verkehrsfläche an der Bodenfläche der Gemeinden Schleswig-Holsteins am 31.12.2016



Anzahl der Gemeinden	Anteil an der Bodenfläche in %
66	unter 5,0
838	5,0 bis unter 15,0
133	15,0 bis unter 30,0
40	30,0 bis unter 40,0
35	40,0 und mehr

© Statistisches Amt für Hamburg und Schleswig-Holstein

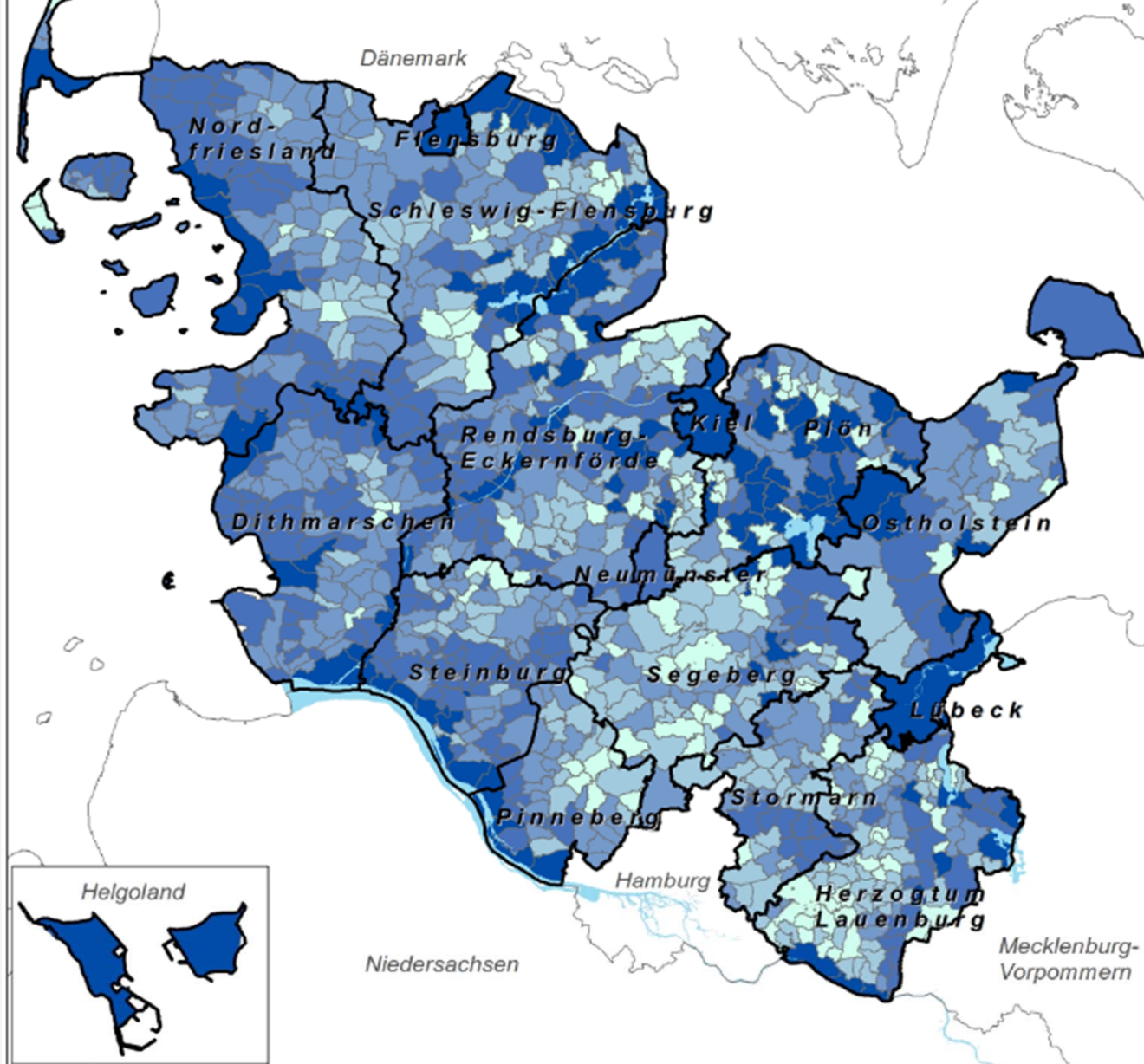
Anteil der Waldfläche an der Bodenfläche der Gemeinden Schleswig-Holsteins am 31.12.2016



Anzahl der Gemeinden	Anteil an der Bodenfläche in %
150	unter 0,5
743	0,5 bis unter 15,0
159	15,0 bis unter 30,0
41	30,0 bis unter 45,0
19	45,0 und mehr

© Statistisches Amt für Hamburg und Schleswig-Holstein

Anteil der Wasserfläche an der Bodenfläche der Gemeinden Schleswig-Holsteins am 31.12.2016



Anzahl der Gemeinden	Anteil an der Bodenfläche in %
134	unter 0,5
253	0,5 bis unter 1,0
314	1,0 bis unter 2,0
281	2,0 bis unter 7,5
130	7,5 und mehr

© Statistisches Amt für Hamburg und Schleswig-Holstein

3. Siedlungsflächen nach regionaler Gliederung in Schleswig-Holsteins am 31.12.2016

Schl.-Nr.	Land KREISEFREIE STADT Kreis Gemeinde	Bodenfläche insgesamt	Darunter				
			Siedlungs- flächen	davon			
				Wohnen	Gewerbe, Industrie	Halde	Bergbaubetrieb
				(10000)	(11000)	(12000)	(13000)
Hektar							
01	Schleswig-Holstein	1 580 420	140 106	67 762	19 482	202	-
001	FLENSBURG	5 673	2 196	1 147	527	-	-
002	KIEL	11 865	4 722	2 142	900	-	-
003	LÜBECK	21 419	5 969	2 576	1 378	6	-
004	NEUMÜNSTER	7 166	2 890	1 407	683	0	-
051	Dithmarschen	142 817	10 191	4 832	1 628	7	-
51001	Albersdorf	1 712	239	119	23	-	-
51002	Arkebek	692	28	15	3	-	-
51003	Averlak	906	46	30	1	-	-
51004	Bargenstedt	1 190	85	37	14	-	-
51005	Barkenholm	511	21	9	1	-	-
51006	Barlt	2 288	88	38	5	-	-
51008	Bergewöhrden	264	7	2	0	-	-
51010	Brickeln	607	25	9	1	-	-
51011	Brunsbüttel, Stadt	6 521	1 059	340	536	3	-
51012	Buchholz	1 456	86	35	3	-	-
51013	Büsum	848	251	141	38	-	-
51014	Büsumer Deichhausen	287	24	17	1	-	-
51015	Bunsoh	1 175	109	32	51	-	-
51016	Burg (Dithmarschen)	1 125	190	129	16	-	-
51017	Busenwuth	1 009	34	17	3	-	-
51019	Dellstedt	2 177	71	34	6	-	-
51020	Delve	1 584	60	30	3	-	-
51021	Diekhusen-Fahrstedt	746	48	29	2	-	-
51022	Dingen	701	54	31	5	-	-
51023	Dörpling	782	50	32	0	-	-
51024	Eddelak	921	98	54	7	-	-
51026	Eggstedt	1 279	64	36	2	-	-
51027	Elpersbüttel	3 017	92	37	8	-	-
51028	Epenwöhrden	1 352	59	30	3	-	-
51030	Fedderingen	969	30	12	3	-	-
51032	Frestedt	1 033	39	19	2	-	-
51033	Friedrichsgabekoog	862	47	3	0	-	-
51034	Friedrichskoog	5 327	294	134	29	-	-
51035	Gaushorn	645	18	11	3	-	-
51036	Glüsing	469	30	5	10	-	-
51037	Großenrade	1 040	44	20	1	-	-
51038	Groven	790	26	6	7	-	-
51039	Gudendorf	604	47	21	11	-	-
51043	Hedwigenkoog	1 636	37	14	0	-	-
51044	Heide, Stadt	3 197	830	475	136	-	-
51045	Hellschen-Heringsand-Unterschaar	702	25	13	1	-	-
51046	Helse	1 144	76	37	5	-	-
51047	Hemme	1 653	68	28	3	-	-
51048	Hemmingstedt	1 601	233	106	79	-	-
51049	Hennstedt	2 193	253	86	21	-	-
51050	Hillgroven	360	14	4	1	-	-
51051	Hochdonn	546	78	49	5	-	-
51052	Hövede	294	17	3	-	-	-

noch: 3. Siedlungsflächen nach regionaler Gliederung in Schleswig-Holsteins am 31.12.2016

Schl.-Nr.	Land KREISEFREIE STADT Kreis Gemeinde	noch: Darunter					Friedhof (19000)
		noch: davon					
		Tagebau, Grube, Steinbruch (15000)	Fläche gemischter Nutzung (16000)	Fläche besonderer funkt. Prägung (17000)	Sport, Freizeit, Erholung (18000)	darunter Grünanlage (18400)	
		Hektar					
01	Schleswig-Holstein	4 507	22 156	6 658	18 008	8 352	1 331
001	FLENSBURG	10	54	208	211	137	39
002	KIEL	2	270	626	706	496	75
003	LÜBECK	60	260	400	1 204	895	85
004	NEUMÜNSTER	1	173	197	380	283	49
051	Dithmarschen	147	2 402	300	780	208	94
51001	Albersdorf	1	65	6	23	9	3
51002	Arkebek	1	8	2	0	0	-
51003	Averlak	-	11	0	2	1	-
51004	Bargenstedt	1	29	1	4	2	-
51005	Barkenholm	-	10	0	0	0	-
51006	Barlt	-	39	2	2	1	2
51008	Bergewörden	-	5	-	-	-	-
51010	Brickeln	-	10	0	4	1	-
51011	Brunsbüttel, Stadt	-	70	22	80	59	9
51012	Buchholz	17	30	1	1	0	-
51013	Büsum	-	23	9	35	10	5
51014	Büsumer Deichhausen	-	3	0	3	0	-
51015	Bunsoh	2	18	3	4	0	-
51016	Burg (Dithmarschen)	3	16	8	14	4	4
51017	Busenwurth	-	12	0	1	1	-
51019	Dellstedt	-	27	1	2	0	1
51020	Delve	1	18	1	5	1	1
51021	Diekhusen-Fahrstedt	-	13	1	4	1	-
51022	Dingen	-	16	0	2	1	-
51023	Dörpling	2	14	0	2	1	-
51024	Eddelak	-	28	3	4	2	2
51026	Eggstedt	2	22	1	2	0	-
51027	Elpersbüttel	-	38	3	7	5	-
51028	Epenwörden	-	23	0	2	1	-
51030	Fedderingen	-	13	0	1	1	-
51032	Frestedt	1	14	1	3	2	-
51033	Friedrichsgabekoog	-	13	-	31	-	-
51034	Friedrichskoog	-	102	8	21	12	-
51035	Gaushorn	1	4	-	0	-	-
51036	Glüsing	1	11	0	2	-	-
51037	Großenrade	1	19	1	1	0	-
51038	Groven	-	14	-	-	-	-
51039	Gudendorf	-	15	0	1	0	-
51043	Hedwigenkoog	-	23	0	0	0	-
51044	Heide, Stadt	-	54	100	54	23	12
51045	Hellschen-Heringsand-Unterschaar	-	11	0	-	-	-
51046	Helse	-	31	0	3	1	-
51047	Hemme	-	35	0	2	0	1
51048	Hemmingstedt	-	29	4	11	2	3
51049	Hennstedt	1	33	5	103	1	4
51050	Hillgroven	-	9	-	-	-	-
51051	Hochdonn	-	19	1	4	0	-
51052	Hövede	8	6	0	-	-	-

3. Siedlungsflächen nach regionaler Gliederung in Schleswig-Holsteins am 31.12.2016

Schl.-Nr.	Land KREISELFREIE STADT Kreis Gemeinde	Bodenfläche insgesamt	Darunter				
			Siedlungs- flächen	davon			
				Wohnen	Gewerbe, Industrie	Halde	Bergbaubetrieb
				(10000)	(11000)	(12000)	(13000)
Hektar							
51053	Hollingstedt	974	30	15	1	-	-
51054	Immenstedt	309	14	8	-	-	-
51057	Kaiser-Wilhelm-Koog	1 305	57	17	7	-	-
51058	Karolinenkoog	1 755	32	8	6	-	-
51060	Kleve	1 281	43	28	0	-	-
51061	Krempel	482	35	27	2	-	-
51062	Kronprinzenkoog	2 884	116	40	4	-	-
51063	Krumstedt	1 589	63	24	3	-	-
51064	Kuden	1 137	52	27	3	-	-
51065	Lehe	1 863	87	61	3	-	-
51067	Lieth	466	105	13	82	-	-
51068	Linden	1 162	74	34	10	-	-
51069	Lohe-Rickelshof	539	98	66	15	-	-
51071	Lunden	465	76	52	7	-	-
51072	Marne, Stadt	483	248	149	41	-	-
51073	Marndeich	131	20	13	1	-	-
51074	Meldorf, Stadt	2 126	372	186	94	-	-
51075	Neuenkirchen	2 514	94	40	7	-	-
51076	Neufeld	1 040	56	27	3	-	-
51077	Neufelderkoog	977	25	3	0	-	-
51078	Nindorf	874	97	50	15	-	-
51079	Norddeich	690	34	20	2	-	-
51080	Norderheistedt	433	14	4	1	-	-
51081	Norderwöhrden	1 847	56	20	2	-	-
51082	Nordhastedt	2 656	188	115	15	-	-
51083	Odderade	1 127	36	19	2	-	-
51084	Oesterdeichstrich	464	23	14	1	-	-
51085	Offenbüttel	1 395	40	17	1	-	-
51086	Osterrade	1 709	56	26	0	-	-
51087	Ostrohe	666	69	45	7	-	-
51088	Pahlen	1 080	113	46	9	4	-
51089	Quickborn	695	21	13	1	-	-
51090	Ramhusen	480	22	9	0	-	-
51092	Rehm-Flehde-Bargen	1 463	63	33	5	-	-
51093	Reinsbüttel	683	32	18	1	-	-
51096	Sankt Annen	1 489	50	22	3	-	-
51097	Sankt Michaelisdonn	2 306	306	132	41	-	-
51098	Sarzbüttel	1 339	68	42	6	-	-
51099	Schafstedt	1 816	130	72	16	-	-
51100	Schalkholz	1 252	110	30	8	-	-
51102	Schlichting	1 250	42	14	0	-	-
51103	Schmedeswurth	591	29	8	3	-	-
51104	Schrum	501	10	2	1	-	-
51105	Schülpe	927	55	22	1	-	-
51107	Stelle-Wittenwurth	1 071	41	24	1	-	-
51108	Strübbel	440	16	7	1	-	-
51109	Süderdeich	664	37	19	4	-	-
51110	Süderhastedt	1 574	66	28	1	-	-
51113	Wöhrden	2 177	113	73	7	-	-
51114	Tellingstedt	2 110	176	97	15	-	-

noch: 3. Siedlungsflächen nach regionaler Gliederung in Schleswig–Holsteins am 31.12.2016

Schl.–Nr.	Land	noch: Darunter					
		noch: davon					
		Tagebau, Grube, Steinbruch	Fläche gemischter Nutzung	Fläche besonderer funkt. Prägung	Sport, Freizeit, Erholung	darunter	Friedhof
						Grünanlage	
		(15000)	(16000)	(17000)	(18000)	(18400)	(19000)
Hektar							
51053	Hollingstedt	-	12	0	2	0	-
51054	Immenstedt	0	6	0	-	-	-
51057	Kaiser–Wilhelm–Koog	-	33	0	-	-	-
51058	Karolinenkoog	-	18	-	0	-	-
51060	Kleve	-	12	0	1	0	-
51061	Krempel	-	5	0	1	-	-
51062	Kronprinzenkoog	-	66	1	2	1	3
51063	Krumstedt	3	32	1	1	1	-
51064	Kuden	-	22	1	0	0	-
51065	Lehe	-	19	1	3	1	-
51067	Lieth	-	10	-	0	0	-
51068	Linden	-	25	1	3	1	-
51069	Lohe–Rickelshof	-	10	1	4	1	1
51071	Lunden	-	2	4	6	1	5
51072	Marne, Stadt	-	21	14	18	9	5
51073	Marnerdeich	-	5	0	1	0	-
51074	Meldorf, Stadt	-	33	27	26	10	7
51075	Neuenkirchen	-	43	2	1	1	1
51076	Neufeld	-	24	2	1	1	-
51077	Neufelderkoog	-	21	0	1	1	-
51078	Nindorf	12	13	1	4	1	-
51079	Norddeich	-	11	-	1	0	-
51080	Norderheistedt	-	9	-	0	0	-
51081	Norderwörden	-	33	-	1	-	-
51082	Nordhastedt	0	39	2	13	2	3
51083	Odderade	-	14	0	-	-	-
51084	Oesterdeichstrich	-	7	1	0	0	-
51085	Offenbüttel	1	19	0	2	-	-
51086	Osterrade	0	29	0	-	-	-
51087	Ostrohe	-	7	1	8	1	-
51088	Pahlen	16	22	2	13	1	2
51089	Quickborn	-	5	1	1	0	-
51090	Ramhusen	-	13	-	0	-	-
51092	Rehm–Flehde–Bargen	-	22	1	3	2	-
51093	Reinsbüttel	-	11	0	0	-	-
51096	Sankt Annen	-	25	0	0	0	1
51097	Sankt Michaelisdonn	-	32	7	92	8	2
51098	Sarzbüttel	-	15	1	4	1	1
51099	Schafstedt	-	25	2	15	0	1
51100	Schalkholz	52	18	1	1	0	-
51102	Schlichting	-	28	0	-	-	-
51103	Schmedeswurth	-	18	0	0	0	-
51104	Schrum	0	5	0	0	-	-
51105	Schülp	-	31	0	1	-	-
51107	Stelle–Wittenwurth	-	14	1	1	1	-
51108	Strübbel	-	8	-	0	0	-
51109	Süderdeich	-	13	1	0	0	0
51110	Süderhastedt	1	29	3	2	0	2
51113	Wörden	-	26	1	5	1	2
51114	Tellingstedt	11	35	4	10	4	3

3. Siedlungsflächen nach regionaler Gliederung in Schleswig-Holsteins am 31.12.2016

Schl.-Nr.	Land KREISEFREIE STADT Kreis Gemeinde	Bodenfläche insgesamt	Darunter				
			Siedlungs- flächen	davon			
				Wohnen	Gewerbe, Industrie	Halde	Bergbaubetrieb
				(10000)	(11000)	(12000)	(13000)
Hektar							
51117	Tielenhemme	1 268	25	13	0	-	-
51118	Trennewurth	779	34	17	2	-	-
51119	Volsenhusen	1 678	58	16	2	-	-
51120	Wallen	186	6	2	0	-	-
51121	Warwerort	458	51	15	0	-	-
51122	Weddingstedt	1 789	160	95	27	-	-
51125	Welmbüttel	760	40	22	2	-	-
51126	Wennbüttel	459	14	7	0	-	-
51127	Wesselburen, Stadt	513	142	93	15	-	-
51128	Wesselburener Deichhausen	507	16	10	0	-	-
51129	Wesselburenerkoog	2 189	44	30	2	-	-
51130	Wesseln	376	83	54	18	-	-
51131	Westerborstel	414	14	6	0	-	-
51132	Westerdeichstrich	750	65	41	3	-	-
51133	Wiemerstedt	508	14	7	0	-	-
51134	Windbergen	1 731	83	37	13	-	-
51135	Wolmersdorf	612	35	18	6	-	-
51136	Wrohm	1 145	68	33	5	-	-
51137	Nordermeldorf	3 410	86	31	5	-	-
51138	Tensbüttel-Röst	1 936	91	26	13	-	-
51139	Süderdorf	1 621	52	17	2	-	-
51140	Oesterwurth	1 419	49	12	5	-	-
51141	Süderheistedt	844	54	22	2	-	-
053	Herzogtum Lauenburg	126 307	9 602	5 244	1 227	6	-
53001	Albsfelde	418	5	5	-	-	-
53002	Alt Mölln	644	68	40	19	-	-
53003	Aumühle	348	170	120	8	-	-
53004	Bäk	430	42	36	0	-	-
53005	Bälau	650	21	12	4	-	-
53006	Basedow	747	39	27	1	-	-
53007	Basthorst	1 082	31	16	1	-	-
53008	Behlendorf	1 025	35	18	2	-	-
53009	Berkenthin	1 025	98	68	9	-	-
53010	Besenthal	1 265	13	3	0	-	-
53011	Bliestorf	1 035	42	26	0	-	-
53012	Börnsen	841	166	129	10	-	-
53013	Borstorf	864	22	12	2	-	-
53014	Breitenfelde	1 254	117	53	13	-	-
53015	Bröthen	1 069	23	14	1	-	-
53016	Brunsmark	429	11	9	0	-	-
53017	Brunstorf	1 376	153	22	7	-	-
53018	Buchholz	293	24	16	4	-	-
53019	Buchhorst	519	47	8	13	-	-
53020	Büchen	1 685	285	162	54	-	-
53021	Dahmker	204	13	5	1	-	-
53022	Dalldorf	605	28	18	1	-	-
53023	Dassendorf	794	183	162	6	-	-
53024	Düchelsdorf	301	12	7	2	-	-
53025	Duvensee	1 239	43	22	2	-	-
53026	Einhaus	253	20	18	1	-	-

noch: 3. Siedlungsflächen nach regionaler Gliederung in Schleswig–Holsteins am 31.12.2016

Schl.-Nr.	Land KREISEFREIE STADT Kreis Gemeinde	noch: Darunter					Friedhof (19000)
		noch: davon					
		Tagebau, Grube, Steinbruch (15000)	Fläche gemischter Nutzung (16000)	Fläche besonderer funkt. Prägung (17000)	Sport, Freizeit, Erholung (18000)	darunter	
						Grünanlage (18400)	
Hektar							
51117	Tielenhemme	-	10	0	2	0	-
51118	Trennewurth	-	15	0	0	0	-
51119	Volsenhusen	-	39	0	0	0	-
51120	Wallen	-	3	-	0	-	-
51121	Warwerort	-	4	0	31	0	-
51122	Weddingstedt	-	25	4	6	3	3
51125	Weimbüttel	6	9	0	1	0	-
51126	Wennbüttel	-	7	0	0	0	-
51127	Wesselburen, Stadt	-	8	9	10	2	7
51128	Wesselburener Deichhausen	-	6	1	-	-	-
51129	Wesselburenerkoog	-	9	-	3	0	-
51130	Wesseln	-	8	1	3	0	-
51131	Westerborstel	0	7	0	1	-	-
51132	Westerdeichstrich	-	12	0	9	0	-
51133	Wiernerstedt	-	7	-	0	-	-
51134	Windbergen	-	26	4	3	0	1
51135	Wolmersdorf	-	10	1	1	0	-
51136	Wrohm	-	25	1	3	1	1
51137	Nordermeldorf	-	46	0	5	4	-
51138	Tensbüttel–Röst	1	45	5	1	0	-
51139	Süderdorf	2	31	0	0	0	-
51140	Oesterwurth	-	29	0	2	-	-
51141	Süderheistedt	-	27	0	1	1	-
053	Herzogtum Lauenburg	342	1 203	332	1 149	464	99
53001	Albsfelde	-	0	-	0	0	-
53002	Alt Mölln	1	3	1	4	3	-
53003	Aumühle	-	9	8	19	13	6
53004	Bäk	-	3	1	1	1	-
53005	Bälau	0	4	1	1	1	-
53006	Basedow	0	7	0	4	1	-
53007	Basthorst	3	7	1	3	3	0
53008	Behlendorf	-	12	1	3	0	0
53009	Berkenthin	-	5	4	11	7	1
53010	Besenthal	0	9	0	0	0	-
53011	Bliestorf	-	12	2	2	1	-
53012	Börnsen	0	9	6	12	8	-
53013	Borstorf	-	7	0	1	0	-
53014	Breitenfelde	7	24	2	16	11	1
53015	Bröthen	0	6	0	1	1	-
53016	Brunsmark	0	1	0	-	-	-
53017	Brunstorf	-	6	0	117	1	1
53018	Buchholz	-	0	0	3	0	-
53019	Buchhorst	21	4	0	1	0	-
53020	Büchen	1	33	8	25	11	3
53021	Dahmker	-	6	-	0	0	-
53022	Dalldorf	0	6	0	2	0	-
53023	Dassendorf	2	7	1	5	1	1
53024	Düchelsdorf	-	3	0	0	0	-
53025	Duvensee	0	15	1	2	1	-
53026	Einhaus	0	0	0	0	0	-

3. Siedlungsflächen nach regionaler Gliederung in Schleswig–Holsteins am 31.12.2016

Schl.–Nr.	Land KREISEFREIE STADT Kreis Gemeinde	Bodenfläche insgesamt	Darunter				
			Siedlungs- flächen	davon			
				Wohnen	Gewerbe, Industrie	Halde	Bergbaubetrieb
				(10000)	(11000)	(12000)	(13000)
Hektar							
53027	Elmenhorst	1 299	151	29	104	-	-
53028	Escheburg	891	178	92	1	-	-
53029	Fitzen	911	53	20	2	-	-
53030	Fredeburg	1 009	7	2	0	-	-
53031	Fuhlenhagen	574	27	13	4	-	-
53032	Geesthacht, Stadt	3 325	1 020	478	317	-	-
53033	Giesensdorf	273	8	5	0	-	-
53034	Göldenitz	515	15	10	0	-	-
53035	Göttin	521	10	5	0	-	-
53036	Grabau	410	28	11	1	-	-
53037	Grambek	1 266	113	23	15	3	-
53038	Grinau	274	17	9	3	-	-
53039	Groß Boden	270	13	9	0	-	-
53040	Groß Disnack	599	8	2	1	-	-
53041	Groß Grönau	490	131	100	4	-	-
53042	Groß Pampau	431	41	5	0	-	-
53043	Groß Sarau	1 708	78	44	1	-	-
53044	Groß Schenkenberg	652	36	18	1	-	-
53045	Grove	528	20	11	3	-	-
53046	Gudow	4 225	193	64	8	-	-
53047	Gülzow	1 707	77	44	1	-	-
53048	Güster	778	123	69	9	-	-
53049	Hamfelde	347	27	22	3	-	-
53050	Hamwarde	667	48	37	0	-	-
53051	Harmsdorf	357	16	11	1	-	-
53052	Havekost	591	13	4	2	-	-
53053	Hohenhorn	693	43	21	1	-	-
53054	Hollenbek	721	29	19	2	-	-
53056	Hornbek	589	21	10	4	-	-
53057	Horst	1 205	30	19	0	-	-
53058	Juliusburg	603	13	6	1	-	-
53059	Kankelau	421	15	9	3	-	-
53060	Kasseburg	789	34	21	1	-	-
53061	Kastorf	690	68	40	11	-	-
53062	Kittlitz	1 773	40	16	2	-	-
53064	Klein Pampau	417	41	26	2	-	-
53066	Klein Zecher	911	27	13	3	-	-
53067	Klempau	1 007	54	24	3	-	-
53068	Klinkrade	740	30	19	-	-	-
53069	Koberg	1 198	40	26	2	-	-
53070	Köthel	152	16	12	-	-	-
53071	Kollow	821	39	33	0	-	-
53072	Kröppelshagen–Fahrendorf	837	58	47	1	-	-
53073	Krüzen	824	30	12	1	-	-
53074	Krukow	794	21	8	-	-	-
53075	Krummesse	335	67	48	6	-	-
53076	Kuddewörde	735	70	53	1	-	-
53077	Kühsen	728	24	14	2	-	-
53078	Kulpin	607	17	12	-	-	-
53079	Labenz	575	47	27	2	-	-

noch: 3. Siedlungsflächen nach regionaler Gliederung in Schleswig–Holsteins am 31.12.2016

Schl.–Nr.	Land KREISEFREIE STADT Kreis Gemeinde	noch: Darunter					Friedhof
		noch: davon					
		Tagebau, Grube, Steinbruch	Fläche gemischter Nutzung	Fläche besonderer funkt. Prägung	Sport, Freizeit, Erholung	darunter	
						Grünanlage	
		(15000)	(16000)	(17000)	(18000)	(18400)	
Hektar							
53027	Elmenhorst	0	9	5	3	2	-
53028	Escheburg	-	2	3	79	1	-
53029	Fitzen	14	10	0	6	0	-
53030	Fredeburg	0	4	0	0	0	-
53031	Fuhlenhagen	0	9	0	1	0	0
53032	Geesthacht, Stadt	3	47	72	81	57	23
53033	Giesensdorf	0	4	0	-	-	-
53034	Göldenitz	0	3	-	1	1	-
53035	Göttin	-	5	0	0	0	-
53036	Grabau	6	9	1	1	0	-
53037	Grambek	7	4	1	58	2	1
53038	Grinau	-	4	0	0	0	-
53039	Groß Boden	0	3	0	0	0	-
53040	Groß Disnack	-	5	0	-	-	-
53041	Groß Grönu	2	11	4	9	5	0
53042	Groß Pampau	28	7	0	1	0	-
53043	Groß Sarau	1	18	2	13	5	-
53044	Groß Schenkenberg	-	13	-	4	0	-
53045	Grove	0	5	1	0	0	-
53046	Gudow	65	37	3	15	5	1
53047	Gülzow	1	9	2	19	15	1
53048	Güster	3	6	1	34	1	1
53049	Hamfelde	0	1	0	0	0	-
53050	Hamwarde	6	1	0	3	0	1
53051	Harmsdorf	-	4	0	0	0	-
53052	Havekost	1	6	-	0	0	-
53053	Hohenhorn	-	9	1	11	0	0
53054	Hollenbek	-	7	0	0	0	-
53056	Hornbek	0	6	0	1	0	-
53057	Horst	0	6	0	4	3	-
53058	Juliusburg	1	4	0	0	0	-
53059	Kankelau	-	3	0	0	0	-
53060	Kasseburg	3	8	0	1	1	-
53061	Kastorf	-	13	1	3	3	-
53062	Kittlitz	3	17	1	2	2	-
53064	Klein Pampau	-	6	-	7	3	-
53066	Klein Zecher	-	11	0	0	0	-
53067	Klempau	4	19	1	3	1	-
53068	Klinkrade	-	10	0	2	1	-
53069	Koberg	-	8	1	2	2	-
53070	Köthel	0	3	0	1	-	1
53071	Kollow	0	2	-	3	1	-
53072	Kröppelshagen–Fahrendorf	-	6	1	4	0	-
53073	Krüzen	3	10	0	3	0	-
53074	Krukow	5	8	0	-	-	-
53075	Krummesse	-	5	1	6	2	1
53076	Kuddewörde	5	6	2	2	1	1
53077	Kühsen	1	6	-	0	0	-
53078	Kulpin	0	3	-	2	2	-
53079	Labenz	-	15	1	2	2	-

3. Siedlungsflächen nach regionaler Gliederung in Schleswig–Holsteins am 31.12.2016

Schl.–Nr.	Land KREISEFREIE STADT Kreis Gemeinde	Bodenfläche insgesamt	Darunter				
			Siedlungs- flächen	davon			
				Wohnen	Gewerbe, Industrie	Halde	Bergbaubetrieb
				(10000)	(11000)	(12000)	(13000)
Hektar							
53080	Langenlehsten	2 337	21	8	2	-	-
53081	Lankau	1 912	45	21	2	0	-
53082	Lanze	904	47	7	1	-	-
53083	Lauenburg/Elbe, Stadt	955	364	208	78	-	-
53084	Lehmrade	1 140	38	22	2	-	-
53085	Linau	966	69	40	4	-	-
53086	Lüchow	461	15	8	1	-	-
53087	Lüttau	1 124	42	21	5	-	-
53088	Mechow	443	16	8	1	-	-
53089	Möhnsen	747	37	17	9	-	-
53090	Mölln, Stadt	2 505	600	336	97	-	-
53091	Mühlenrade	374	15	6	1	-	-
53092	Müssen	1 146	79	46	1	-	-
53093	Mustin	1 188	49	35	2	-	-
53094	Niendorf bei Berkenthin	399	15	9	0	-	-
53095	Niendorf/Stecknitz	841	40	23	0	-	-
53096	Nusse	622	57	36	4	-	-
53097	Panten	1 383	62	36	5	-	-
53098	Pogeez	451	29	23	3	-	-
53099	Poggensee	544	17	13	0	-	-
53100	Ratzeburg, Stadt	3 029	491	282	48	-	-
53101	Ritzerau	1 111	24	17	-	-	-
53102	Römnitz	515	14	2	1	-	-
53103	Rondeshagen	951	73	35	22	-	-
53104	Roseburg	1 624	52	28	2	-	-
53105	Sachsenwald, Forstgutsbezirk	5 849	6	0	3	-	-
53106	Sahms	595	26	13	0	-	-
53107	Salem	2 510	103	45	3	-	-
53108	Sandesneben	613	79	46	6	-	-
53109	Schiphorst	815	33	20	1	-	-
53110	Schmilau	1 155	53	28	1	2	-
53111	Schnakenbek	1 302	61	35	0	-	-
53112	Schönberg	1 477	75	48	6	-	-
53113	Schretstaken	847	32	21	1	-	-
53114	Schürensöhlen	275	12	7	0	-	-
53115	Schulendorf	1 138	33	23	1	-	-
53116	Schwarzenbek, Stadt	1 155	447	237	92	1	-
53117	Seedorf	2 788	66	45	2	-	-
53118	Siebenbäumen	882	41	21	2	-	-
53119	Siebeneichen	468	20	10	0	-	-
53120	Sierksrade	400	20	15	3	-	-
53121	Sirksfelde	862	32	11	2	-	-
53122	Steinhorst	1 629	37	22	3	-	-
53123	Sterley	2 139	82	39	10	-	-
53124	Stubben	533	33	15	5	-	-
53125	Talkau	488	29	19	3	-	-
53126	Tramm	674	26	13	4	-	-
53127	Walksfelde	351	13	10	1	-	-
53128	Wangelau	652	20	6	5	-	-
53129	Wentorf bei Hamburg	687	452	243	46	-	-

noch: 3. Siedlungsflächen nach regionaler Gliederung in Schleswig–Holsteins am 31.12.2016

Schl.–Nr.	Land KREISEFREIE STADT Kreis Gemeinde	noch: Darunter					Friedhof
		noch: davon					
		Tagebau, Grube, Steinbruch	Fläche gemischter Nutzung	Fläche besonderer funkt. Prägung	Sport, Freizeit, Erholung	darunter Grünanlage	
		(15000)	(16000)	(17000)	(18000)	(18400)	
		Hektar					
53080	Langenlehsten	1	11	0	1	-	-
53081	Lankau	1	12	0	8	1	-
53082	Lanze	24	8	0	7	0	-
53083	Lauenburg/Elbe, Stadt	11	19	12	30	23	6
53084	Lehmrade	-	2	1	12	1	-
53085	Linau	2	16	1	7	2	-
53086	Lüchow	-	5	0	0	0	-
53087	Lüttau	-	13	2	1	0	1
53088	Mechow	2	3	0	3	0	-
53089	Möhnsen	-	9	-	2	-	-
53090	Mölln, Stadt	14	45	53	46	31	9
53091	Mühlenrade	1	5	0	1	0	-
53092	Müssen	4	19	2	6	3	1
53093	Mustin	0	7	1	3	1	1
53094	Niendorf bei Berkenthin	-	4	0	1	1	-
53095	Niendorf/Stecknitz	0	11	1	5	5	0
53096	Nusse	0	7	4	2	0	3
53097	Panten	8	11	0	2	2	-
53098	Pogeez	-	3	0	0	0	-
53099	Poggensee	-	3	-	1	0	-
53100	Ratzeburg, Stadt	13	35	48	60	42	6
53101	Ritzerau	0	5	0	2	2	-
53102	Römnitz	-	4	0	7	-	-
53103	Rondeshagen	-	12	0	4	3	-
53104	Roseburg	6	13	0	3	3	-
53105	Sachsenwald, Forstgutsbezirk	0	0	-	2	2	-
53106	Sahms	5	4	0	2	0	0
53107	Salem	2	18	2	34	4	0
53108	Sandesneben	0	9	5	10	7	3
53109	Schiphorst	-	12	0	1	1	-
53110	Schmilau	-	16	0	6	1	0
53111	Schnakenbek	2	10	1	12	8	1
53112	Schönberg	0	17	1	3	1	-
53113	Schretstaken	-	9	0	1	0	-
53114	Schürensöhlen	-	4	0	0	0	-
53115	Schulendorf	-	8	0	1	1	-
53116	Schwarzenbek, Stadt	2	36	20	54	45	4
53117	Seedorf	1	9	1	7	1	1
53118	Siebenbäumen	-	15	0	2	1	1
53119	Siebeneichen	0	1	1	6	1	1
53120	Sierksrade	0	1	-	1	-	-
53121	Sirksfelde	15	3	0	1	1	-
53122	Steinhorst	-	7	0	5	1	-
53123	Sterley	2	22	4	3	3	1
53124	Stubben	-	11	0	1	1	-
53125	Talkau	-	4	0	2	0	0
53126	Tramm	-	9	0	0	0	0
53127	Walksfelde	-	2	0	0	0	-
53128	Wangelau	1	7	0	1	1	-
53129	Wentorf bei Hamburg	0	11	17	121	66	14

3. Siedlungsflächen nach regionaler Gliederung in Schleswig-Holsteins am 31.12.2016

Schl.-Nr.	Land KREISEFREIE STADT Kreis Gemeinde	Bodenfläche insgesamt	Darunter				
			Siedlungs- flächen	davon			
				Wohnen	Gewerbe, Industrie	Halde	Bergbaubetrieb
				(10000)	(11000)	(12000)	(13000)
Hektar							
53130	Wentorf (Amt Sandesneben-Nusse)	499	44	27	1	-	-
53131	Wiershop	515	50	14	30	-	-
53132	Witzeeze	1 046	57	33	1	-	-
53133	Wohltorf	597	152	129	2	-	-
53134	Woltersdorf	790	47	19	3	-	-
53135	Worth	607	19	11	2	-	-
53136	Ziethen	1 118	53	32	6	-	-
054	Nordfriesland	208 346	13 334	6 466	1 615	29	-
54001	Achtrup	2 990	146	69	12	-	-
54002	Ahrenshöft	879	114	20	20	11	-
54003	Ahrenviöl	1 011	46	16	7	-	-
54004	Ahrenviölfeld	729	25	9	1	-	-
54005	Alkersum	907	42	16	8	-	-
54006	Almdorf	570	32	24	2	-	-
54007	Arlewatt	557	51	13	2	-	-
54009	Aventoft	1 447	53	29	4	-	-
54010	Bargum	1 729	158	37	3	0	-
54011	Behrendorf	1 529	58	18	7	-	-
54012	Bohmstedt	1 335	59	30	4	-	-
54013	Bondelum	918	22	7	1	0	-
54014	Bordelum	3 471	187	99	13	2	-
54015	Borgsum	551	36	16	2	-	-
54016	Bosbüll	633	28	9	1	-	-
54017	Braderup	1 335	68	36	9	-	-
54018	Bramstedtlund	1 385	95	11	6	-	-
54019	Bredstedt, Stadt	975	252	143	48	-	-
54020	Breklum	1 007	151	93	18	0	-
54022	Dagebüll	3 692	124	60	15	-	-
54023	Drage	1 633	55	32	6	-	-
54024	Dreisdorf	1 770	103	53	10	0	-
54025	Dunsum	272	12	4	0	-	-
54026	Elisabeth-Sophien-Koog	518	13	2	2	-	-
54027	Ellhöft	782	21	7	0	-	-
54032	Fresendelf	260	14	9	3	-	-
54033	Friedrichstadt, Stadt	402	121	48	30	-	-
54034	Friedrich-Wilhelm-Lübke-Koog	1 349	54	7	11	-	-
54035	Garding, Kirchspiel	1 489	51	23	4	-	-
54036	Garding, Stadt	306	121	80	15	-	-
54037	Goldebek	1 018	36	15	2	1	-
54038	Goldelund	1 202	43	16	2	-	-
54039	Gröde	252	1	0	-	-	-
54040	Grothusenkoog	327	10	2	0	-	-
54041	Haselund	1 279	78	33	11	0	-
54042	Hattstedt	701	125	92	6	3	-
54043	Hattstedtermarsch	3 526	46	21	4	-	-
54045	Högel	1 628	49	18	1	-	-
54046	Hörnrum (Sylt)	564	132	43	7	-	-
54048	Holm	400	13	4	1	-	-
54050	Hallig Hooge	578	12	3	3	-	-
54052	Horstedt	1 170	63	28	7	-	-

noch: 3. Siedlungsflächen nach regionaler Gliederung in Schleswig–Holsteins am 31.12.2016

Schl.-Nr.	Land KREISEFREIE STADT Kreis Gemeinde	noch: Darunter					Friedhof (19000)
		noch: davon					
		Tagebau, Grube, Steinbruch (15000)	Fläche gemischter Nutzung (16000)	Fläche besonderer funkt. Prägung (17000)	Sport, Freizeit, Erholung (18000)	darunter	
						Grünanlage (18400)	
		Hektar					
53130	Wentorf (Amt Sandesneben–Nusse)	-	12	1	4	1	-
53131	Wiershop	5	1	-	1	1	-
53132	Witzeeze	0	7	0	16	3	0
53133	Wohltorf	-	4	4	12	4	-
53134	Woltersdorf	16	9	0	0	0	-
53135	Worth	-	6	0	-	-	-
53136	Ziethen	-	11	1	2	1	1
054	Nordfriesland	162	2 782	710	1 474	711	96
54001	Achtrup	-	58	1	5	1	1
54002	Ahrenshöft	43	14	1	5	-	-
54003	Ahrenviöl	-	22	0	1	0	-
54004	Ahrenviölfeld	-	13	0	1	0	-
54005	Alkersum	1	14	0	3	2	-
54006	Almdorf	-	6	0	0	0	-
54007	Arlewatt	20	12	1	4	2	-
54009	Aventoft	-	17	1	1	1	0
54010	Bargum	-	20	82	16	15	0
54011	Behrendorf	-	29	1	3	2	-
54012	Bohmstedt	0	24	1	1	0	-
54013	Bondelum	0	13	0	0	0	-
54014	Bordelum	1	47	3	20	14	1
54015	Borgsum	3	13	1	2	2	-
54016	Bosbüll	-	18	0	0	0	-
54017	Braderup	-	21	0	2	1	0
54018	Bramstedtlund	11	18	48	1	1	0
54019	Bredstedt, Stadt	-	18	15	24	13	3
54020	Brekum	0	10	14	14	7	3
54022	Dagebüll	-	39	3	6	2	1
54023	Drage	-	14	1	2	2	-
54024	Dreisdorf	-	32	2	5	1	1
54025	Dunsum	-	6	-	1	1	-
54026	Elisabeth–Sophien–Koog	-	8	-	2	-	-
54027	Ellhöft	-	12	0	1	-	-
54032	Fresendelf	0	2	0	1	0	-
54033	Friedrichstadt, Stadt	-	4	11	26	22	2
54034	Friedrich–Wilhelm–Lübke–Koog	-	35	0	0	-	-
54035	Garding, Kirchspiel	-	21	-	3	3	-
54036	Garding, Stadt	-	7	7	9	5	3
54037	Goldebek	-	18	0	1	0	-
54038	Goldelund	-	23	0	2	1	-
54039	Gröde	-	0	0	0	0	0
54040	Grothusenkoog	-	7	-	0	0	-
54041	Haselund	-	30	1	2	1	-
54042	Hattstedt	-	8	3	12	2	1
54043	Hattstedtermarsch	-	21	0	0	-	-
54045	Högel	0	27	1	2	1	-
54046	Hörnum (Sylt)	-	1	8	73	2	-
54048	Holm	-	7	-	1	1	-
54050	Hallig Hooge	-	1	0	4	3	0
54052	Horstedt	-	25	1	3	1	-

3. Siedlungsflächen nach regionaler Gliederung in Schleswig–Holsteins am 31.12.2016

Schl.–Nr.	Land KREISELFREIE STADT Kreis Gemeinde	Bodenfläche insgesamt	Darunter				
			Siedlungs- flächen	davon			
				Wohnen	Gewerbe, Industrie	Halde	Bergbaubetrieb
				(10000)	(11000)	(12000)	(13000)
Hektar							
54054	Hude	354	23	12	1	-	-
54055	Humptrup	1 699	84	44	2	-	-
54056	Husum, Stadt	2 580	1 006	505	186	-	-
54057	Immenstedt	1 461	43	21	1	1	-
54059	Joldelund	1 912	73	31	4	-	-
54061	Kampen (Sylt)	843	147	118	10	-	-
54062	Karlum	1 446	36	14	8	-	-
54063	Katharinenheerd	841	18	11	0	-	-
54065	Klanxbüll	1 064	82	41	26	-	-
54068	Klixbüll	1 744	94	50	10	-	-
54070	Koldenbüttel	2 580	69	43	2	-	-
54071	Kolkerheide	210	8	2	-	-	-
54072	Kotzenbüll	777	26	12	0	-	-
54073	Ladelund	2 409	149	53	32	-	-
54074	Langeneß	1 157	26	20	1	-	-
54075	Langenhorn	4 740	323	144	34	-	-
54076	Leck	2 979	382	218	52	-	-
54077	Lexgaard	524	7	4	0	-	-
54078	List auf Sylt	1 840	161	91	14	-	-
54079	Löwenstedt	1 962	115	21	52	1	-
54080	Lütjenholm	1 071	34	17	1	-	-
54083	Midlum	850	28	15	2	-	-
54084	Mildstedt	871	166	109	17	1	-
54085	Nebel	1 195	122	87	10	-	-
54086	Neukirchen	3 158	136	60	15	-	-
54087	Nieblum	786	128	62	4	-	-
54088	Niebüll, Stadt	3 063	501	241	96	-	-
54089	Norddorf auf Amrum	589	44	29	6	-	-
54090	Norderfriedrichskoog	531	15	2	-	-	-
54091	Nordstrand	5 721	228	120	26	-	-
54092	Norstedt	1 350	40	12	3	-	-
54093	Ockholm	1 864	45	24	4	-	-
54094	Oevenum	1 087	36	17	5	-	-
54095	Oldenswort	4 584	128	68	8	-	-
54096	Oldersbek	1 082	51	24	7	-	-
54097	Olderup	994	51	15	13	-	-
54098	Oldsum	1 331	47	23	2	-	-
54099	Ostenfeld (Husum)	2 767	119	58	8	0	-
54100	Osterhever	1 850	58	24	1	-	-
54101	Oster–Ohrstedt	1 129	66	25	12	1	-
54103	Pellworm	3 745	160	71	16	-	-
54104	Poppenbüll	1 552	46	13	1	-	-
54105	Ramstedt	542	36	21	2	-	-
54106	Rantrum	1 369	117	60	14	2	-
54108	Reußenköge	4 591	99	17	23	-	-
54109	Risum–Lindholm	3 603	298	158	45	-	-
54110	Rodenäs	1 984	59	32	8	-	-
54113	Sankt Peter–Ording	2 835	420	238	33	-	-
54116	Schwabstedt	1 964	83	52	5	-	-
54118	Schwesing	1 563	121	37	11	0	-

noch: 3. Siedlungsflächen nach regionaler Gliederung in Schleswig–Holsteins am 31.12.2016

Schl.–Nr.	Land KREISEFREIE STADT Kreis Gemeinde	noch: Darunter					Friedhof (19000)
		noch: davon					
		Tagebau, Grube, Steinbruch (15000)	Fläche gemischter Nutzung (16000)	Fläche besonderer funkt. Prägung (17000)	Sport, Freizeit, Erholung (18000)	darunter	
						Grünanlage (18400)	
		Hektar					
54054	Hude	-	4	5	1	0	-
54055	Humptrup	0	34	1	2	1	1
54056	Husum, Stadt	-	31	122	149	113	12
54057	Immenstedt	-	17	1	2	1	-
54059	Joldelund	1	32	1	3	1	1
54061	Kampen (Sylt)	-	4	7	8	4	-
54062	Karlum	0	11	1	2	-	0
54063	Katharinenheerd	-	6	0	0	0	0
54065	Klanxbüll	-	13	1	1	1	1
54068	Klixbüll	-	29	1	3	1	1
54070	Koldenbüttel	-	20	0	4	2	0
54071	Kolkerheide	-	6	-	0	0	-
54072	Kotzenbüll	-	8	0	5	5	1
54073	Ladelund	7	41	7	8	2	1
54074	Langeneß	-	3	2	1	0	-
54075	Langenhorn	1	78	5	60	51	1
54076	Leck	4	50	27	29	13	2
54077	Lexgaard	-	3	-	-	-	-
54078	List auf Sylt	-	1	24	22	4	10
54079	Löwenstedt	4	32	1	4	1	-
54080	Lütjenholm	-	15	0	1	1	-
54083	Midlum	-	9	1	1	0	-
54084	Mildstedt	-	15	8	15	10	2
54085	Nebel	-	4	12	8	2	1
54086	Neukirchen	-	49	5	7	2	0
54087	Nieblum	-	11	2	48	4	2
54088	Niebüll, Stadt	-	71	33	56	40	4
54089	Norddorf auf Amrum	-	2	4	3	1	-
54090	Norderfriedrichskoog	-	13	-	-	-	-
54091	Nordstrand	-	65	5	11	5	2
54092	Norstedt	-	23	0	1	0	-
54093	Ockholm	-	15	1	1	0	0
54094	Oevenum	-	10	1	4	2	-
54095	Oldenswort	-	45	2	5	2	1
54096	Oldersbek	-	18	1	1	0	-
54097	Olderup	-	14	1	8	0	1
54098	Oldsum	-	17	1	5	5	-
54099	Ostenfeld (Husum)	-	30	2	19	9	1
54100	Osterhever	-	28	1	3	3	0
54101	Oster–Ohrstedt	-	22	2	4	1	-
54103	Pellworm	-	55	5	12	5	2
54104	Poppenbüll	-	26	0	5	5	0
54105	Ramstedt	-	9	0	3	2	-
54106	Rantrum	0	27	5	9	2	-
54108	Reußenköge	-	58	0	0	0	-
54109	Risum–Lindholm	-	74	8	11	4	2
54110	Rodenäs	-	17	1	2	1	-
54113	Sankt Peter–Örding	3	29	20	95	18	2
54116	Schwabstedt	-	15	3	7	4	1
54118	Schwesing	-	21	2	48	1	1

3. Siedlungsflächen nach regionaler Gliederung in Schleswig-Holsteins am 31.12.2016

Schl.-Nr.	Land KREISELFREIE STADT Kreis Gemeinde	Bodenfläche insgesamt	Darunter				
			Siedlungs- flächen	davon			
				Wohnen	Gewerbe, Industrie	Halde	Bergbaubetrieb
				(10000)	(11000)	(12000)	(13000)
Hektar							
54119	Seeth	1 376	136	25	2	-	-
54120	Simonsberg	1 748	106	35	38	-	-
54121	Sönnebüll	429	24	13	1	-	-
54123	Sollwitt	1 095	34	10	1	-	-
54124	Sprakebüll	1 137	37	11	5	-	-
54125	Stadum	1 974	157	44	15	3	-
54126	Stedesand	1 519	76	35	6	-	-
54128	Struckum	892	70	41	10	-	-
54129	Süderende	259	22	8	1	-	-
54130	Süderhöft	260	6	1	1	-	-
54131	Süderlügum	2 659	189	98	36	-	-
54132	Südermarsch	3 023	29	8	3	-	-
54134	Tating	2 949	119	70	4	0	-
54135	Tetenbüll	3 642	103	46	4	-	-
54136	Tinningstedt	891	28	13	0	-	-
54138	Tönning, Stadt	4 443	283	148	37	-	-
54140	Tümlauer Koog	620	26	10	0	-	-
54141	Uelvesbüll	1 023	38	19	1	-	-
54142	Uphusum	706	31	20	2	0	-
54143	Utersum	526	50	26	5	-	-
54144	Viöl	1 896	160	58	16	-	-
54145	Vollerwiek	462	35	20	1	-	-
54146	Vollstedt	618	20	7	4	0	-
54148	Welt	820	33	20	1	-	-
54149	Wenningstedt-Braderup (Sylt)	616	190	126	9	-	-
54150	Westerhever	1 332	37	22	2	-	-
54152	Wester-Ohrstedt	1 854	79	37	7	-	-
54154	Westre	1 914	62	23	7	-	-
54156	Winnert	1 888	63	28	8	-	-
54157	Wisch	305	11	5	-	-	-
54158	Witsum	159	10	7	0	-	-
54159	Wittbek	1 991	69	27	8	-	-
54160	Wittdün auf Amrum	261	38	23	5	-	-
54161	Witzwort	2 814	94	48	9	0	-
54162	Wobbenbüll	169	32	26	-	-	-
54163	Wrixum	756	37	24	3	-	-
54164	Wyk auf Föhr, Stadt	808	220	132	31	2	-
54165	Galmsbüll	4 905	99	43	6	-	-
54166	Emmelsbüll-Horsbüll	3 573	160	68	35	-	-
54167	Enge-Sande	2 482	152	55	38	-	-
54168	Sylt	5 731	894	507	113	-	-
055	Ostholstein	139 302	11 602	5 725	1 044	21	-
55001	Ahrensböök	9 537	482	227	45	0	-
55002	Altenkrempe	3 664	136	52	13	-	-
55004	Bad Schwartau, Stadt	1 839	533	333	54	-	-
55006	Beschendorf	854	37	28	0	-	-
55007	Bosau	6 425	289	145	9	-	-
55010	Dahme	911	119	72	4	-	-
55011	Damlos	924	39	28	0	-	-
55012	Eutin, Stadt	4 139	711	376	81	-	-

noch: 3. Siedlungsflächen nach regionaler Gliederung in Schleswig–Holsteins am 31.12.2016

Schl.-Nr.	Land KREISEFREIE STADT Kreis Gemeinde	noch: Darunter					
		noch: davon					
		Tagebau, Grube, Steinbruch	Fläche gemischter Nutzung	Fläche besonderer funkt. Prägung	Sport, Freizeit, Erholung	darunter Grünanlage	Friedhof
		(15000)	(16000)	(17000)	(18000)	(18400)	(19000)
Hektar							
54119	Seeth	-	16	12	81	77	-
54120	Simonsberg	-	17	2	14	7	0
54121	Sönnebüll	0	9	-	1	1	-
54123	Sollwitt	-	23	0	0	0	-
54124	Sprakebüll	-	19	0	2	1	-
54125	Stadum	-	35	33	27	1	-
54126	Stedesand	-	32	1	2	0	-
54128	Struckum	-	14	1	4	3	-
54129	Süderende	-	7	2	3	1	1
54130	Süderhöft	-	2	-	2	2	-
54131	Süderlügum	-	36	6	13	4	1
54132	Südermarsch	-	11	-	8	8	-
54134	Tating	-	32	2	9	7	1
54135	Tetenbüll	-	43	4	6	5	0
54136	Tinningstedt	-	14	0	1	-	-
54138	Tönning, Stadt	-	27	14	53	34	3
54140	Tümlauer Koog	-	13	1	2	1	-
54141	Uelvesbüll	-	15	1	1	1	0
54142	Uphusum	-	9	1	0	0	-
54143	Utersum	-	9	6	4	3	-
54144	Viöl	30	40	5	9	4	2
54145	Vollerwiek	-	13	0	1	-	0
54146	Vollstedt	-	8	0	1	1	-
54148	Welt	-	11	0	0	0	-
54149	Wenningstedt–Braderup (Sylt)	5	6	3	40	17	0
54150	Westerhever	-	11	1	1	1	-
54152	Wester–Ohrstedt	-	33	1	1	1	-
54154	Westre	-	27	0	4	1	-
54156	Winnert	-	24	0	2	1	-
54157	Wisch	0	4	-	1	1	-
54158	Witsum	-	2	-	0	0	-
54159	Wittbek	1	31	1	1	0	-
54160	Wittdün auf Amrum	-	2	1	8	2	-
54161	Witzwort	-	31	2	3	1	1
54162	Wobbenbüll	-	5	0	1	0	-
54163	Wrixum	-	4	0	6	1	-
54164	Wyk auf Föhr, Stadt	0	9	19	24	12	3
54165	Galmsbüll	-	44	0	3	3	2
54166	Emmelsbüll–Horsbüll	-	45	2	10	8	0
54167	Enge–Sande	-	47	3	7	3	2
54168	Sylt	26	34	46	162	57	6
055	Ostholstein	334	1 521	630	2 233	926	94
55001	Ahrensböök	25	127	12	38	29	6
55002	Altenkrempe	1	50	2	16	12	2
55004	Bad Schwartau, Stadt	14	43	24	61	43	5
55006	Beschendorf	0	7	0	0	0	-
55007	Bosau	8	72	8	47	12	1
55010	Dahme	0	5	3	34	8	-
55011	Damlos	0	8	1	2	1	-
55012	Eutin, Stadt	11	54	77	100	68	12

3. Siedlungsflächen nach regionaler Gliederung in Schleswig-Holsteins am 31.12.2016

Schl.-Nr.	Land KREISEFREIE STADT Kreis Gemeinde	Bodenfläche insgesamt	Darunter				
			Siedlungs- flächen	davon			
				Wohnen	Gewerbe, Industrie	Halde	Bergbaubetrieb
				(10000)	(11000)	(12000)	(13000)
Hektar							
55014	Göhl	2 124	96	39	16	-	-
55015	Gremersdorf	4 576	188	55	24	3	-
55016	Grömitz	5 109	550	288	40	-	-
55017	Großenbrode	2 099	198	91	30	-	-
55018	Grube	2 022	112	48	8	1	-
55020	Harmsdorf	1 782	47	28	2	-	-
55021	Heiligenhafen, Stadt	1 832	362	197	43	8	-
55022	Heringsdorf	2 955	132	61	6	-	-
55023	Kabelhorst	579	29	21	0	0	-
55024	Kasseedorf	3 392	189	57	16	1	-
55025	Kellenhusen (Ostsee)	817	95	53	6	-	-
55027	Lensahn	2 770	244	137	44	-	-
55028	Malente	6 907	676	343	54	7	-
55029	Manhagen	963	30	17	1	-	-
55031	Neukirchen	2 860	183	55	3	-	-
55032	Neustadt in Holstein, Stadt	1 973	617	285	79	-	-
55033	Oldenburg in Holstein, Stadt	3 969	594	242	71	-	-
55035	Ratekau	5 962	698	361	91	0	-
55036	Riepsdorf	2 581	87	50	2	-	-
55037	Schashagen	4 146	296	117	13	-	-
55038	Schönwalde am Bungsberg	3 912	173	85	7	-	-
55039	Sierksdorf	1 950	171	65	16	-	-
55040	Stockelsdorf	5 670	653	340	70	1	-
55041	Süsel	7 529	473	211	26	-	-
55042	Timmendorfer Strand	2 013	371	216	18	-	-
55043	Wangels	6 712	264	104	11	-	-
55044	Scharbeutz	5 254	627	370	51	-	-
55046	Fehmarn, Stadt	18 549	1 101	529	91	0	-
056	Pinneberg	66 425	10 889	5 797	1 444	41	-
56001	Appen	2 030	314	115	19	28	-
56002	Barmstedt, Stadt	1 717	317	190	39	-	-
56003	Bevern	804	46	18	2	-	-
56004	Bilsen	620	49	24	8	-	-
56005	Bönningstedt	1 205	208	93	23	-	-
56006	Bokel	1 602	62	19	8	-	-
56008	Bokholt-Hanredder	856	78	41	12	-	-
56009	Borstel-Hohenraden	1 488	142	64	1	1	-
56010	Brande-Hörmerkirchen	1 314	89	47	4	1	-
56011	Bullenkuhlen	393	21	10	1	-	-
56013	Ellerbek	911	187	123	30	-	-
56014	Ellerhoop	1 079	100	44	6	-	-
56015	Elmshorn, Stadt	2 136	1 218	648	240	0	-
56016	Groß Nordende	564	42	21	3	-	-
56017	Groß Offenseth-Aspern	1 056	33	13	1	-	-
56018	Halstenbek	1 258	434	298	39	-	-
56019	Haselau	1 889	121	36	3	-	-
56020	Haseldorf	1 808	105	55	14	-	-
56021	Hasloh	1 107	132	97	5	-	-
56022	Heede	1 548	69	27	10	-	-
56023	Heidgraben	538	118	87	4	-	-

noch: 3. Siedlungsflächen nach regionaler Gliederung in Schleswig–Holsteins am 31.12.2016

Schl.-Nr.	Land KREISEFREIE STADT Kreis Gemeinde	noch: Darunter					Friedhof (19000)
		noch: davon					
		Tagebau, Grube, Steinbruch (15000)	Fläche gemischter Nutzung (16000)	Fläche besonderer funkt. Prägung (17000)	Sport, Freizeit, Erholung (18000)	darunter	
						Grünanlage (18400)	
		Hektar					
55014	Göhl	0	29	1	10	7	-
55015	Gremersdorf	14	51	2	40	25	-
55016	Grömitz	0	37	11	171	40	3
55017	Großenbrode	1	11	3	62	9	2
55018	Grube	-	6	4	45	5	1
55020	Harmsdorf	-	14	0	3	1	-
55021	Heiligenhafen, Stadt	0	19	34	54	32	7
55022	Heringsdorf	0	32	1	32	5	-
55023	Kabelhorst	-	5	0	2	1	-
55024	Kasseedorf	42	40	2	31	18	-
55025	Kellenhusen (Ostsee)	-	7	2	27	18	-
55027	Lensahn	1	28	13	18	12	3
55028	Malente	110	55	28	73	38	6
55029	Manhagen	1	9	2	1	0	-
55031	Neukirchen	1	25	1	97	6	2
55032	Neustadt in Holstein, Stadt	-	32	73	140	62	8
55033	Oldenburg in Holstein, Stadt	2	34	143	97	80	5
55035	Ratekau	31	93	16	103	28	4
55036	Riepsdorf	0	26	1	8	6	-
55037	Schashagen	0	31	2	133	8	-
55038	Schönwalde am Bungsberg	13	46	5	16	11	1
55039	Sierksdorf	-	26	1	62	28	0
55040	Stockelsdorf	2	98	15	123	60	5
55041	Süsel	54	56	73	51	33	3
55042	Timmendorfer Strand	-	57	17	55	41	8
55043	Wangels	1	53	7	85	46	1
55044	Scharbeutz	0	76	20	106	53	4
55046	Fehmarn, Stadt	0	158	25	291	80	6
056	Pinneberg	247	1 230	479	1 533	652	117
56001	Appen	32	41	14	63	23	1
56002	Barmstedt, Stadt	-	32	18	29	22	8
56003	Bevern	1	21	1	4	3	-
56004	Bilsen	0	12	1	4	3	-
56005	Bönningstedt	-	21	7	61	6	3
56006	Bokel	2	26	0	7	1	-
56008	Bokholt–Hanredder	0	19	3	3	1	-
56009	Borstel–Hohenraden	-	29	1	46	5	-
56010	Brande–Hörmerkirchen	-	24	3	8	5	2
56011	Bullenkuhlen	-	9	0	1	1	-
56013	Ellerbek	-	15	3	17	7	-
56014	Ellerhoop	-	27	9	14	12	-
56015	Elmshorn, Stadt	-	44	88	181	127	17
56016	Groß Nordende	-	14	1	3	3	-
56017	Groß Offenseth–Aspern	-	16	0	1	1	-
56018	Halstenbek	-	34	25	34	16	4
56019	Haselau	-	21	3	58	3	0
56020	Haseldorf	-	15	3	15	12	2
56021	Hasloh	-	16	4	10	7	-
56022	Heede	-	23	1	9	5	-
56023	Heidgraben	-	13	1	12	6	-

3. Siedlungsflächen nach regionaler Gliederung in Schleswig-Holsteins am 31.12.2016

Schl.-Nr.	Land KREISEFREIE STADT Kreis Gemeinde	Bodenfläche insgesamt	Darunter				
			Siedlungs- flächen	davon			
				Wohnen	Gewerbe, Industrie	Halde	Bergbaubetrieb
				(10000)	(11000)	(12000)	(13000)
Hektar							
56024	Heist	996	131	83	8	-	-
56025	Helgoland	421	47	10	15	-	-
56026	Hemdingen	1 641	130	50	8	-	-
56027	Hetlingen	2 410	93	36	39	-	-
56028	Holm	1 605	273	86	19	-	-
56029	Klein Nordende	1 079	158	108	4	4	-
56030	Klein Offenseth-Sparrieshoop	1 692	172	92	17	-	-
56031	Kölln-Reisiek	677	115	69	9	-	-
56032	Kummerfeld	650	96	50	13	-	-
56033	Seester	1 157	66	33	6	-	-
56034	Langeln	1 028	52	19	2	-	-
56035	Lutzhorn	2 172	142	26	4	0	-
56036	Moorrege	1 076	199	122	24	-	-
56037	Neuendeich	854	45	20	2	-	-
56038	Osterhorn	638	31	13	4	-	-
56039	Pinneberg, Stadt	2 154	985	556	128	-	-
56040	Prisdorf	523	159	64	17	-	-
56041	Quickborn, Stadt	4 316	1 007	501	103	1	-
56042	Raa-Besenbek	1 299	61	20	6	-	-
56043	Rellingen	1 318	522	321	90	-	-
56044	Schenefeld, Stadt	999	428	273	81	-	-
56045	Seestermühe	2 336	66	31	4	0	-
56046	Seeth-Ekholt	689	51	28	1	-	-
56047	Tangstedt	1 252	124	52	8	-	-
56048	Tornesch, Stadt	2 061	490	284	94	0	-
56049	Uetersen, Stadt	1 143	505	298	95	-	-
56050	Wedel, Stadt	3 381	782	441	155	4	-
56051	Westerhorn	937	74	39	17	0	-
057	Plön	108 356	7 191	3 453	616	1	-
57001	Ascheberg (Holstein)	2 094	145	83	10	-	-
57002	Barmissen	515	13	5	1	-	-
57003	Barsbek	873	31	19	0	-	-
57004	Behrensdorf (Ostsee)	2 091	90	32	1	-	-
57005	Belau	1 489	74	22	2	-	-
57006	Bendfeld	441	14	7	0	-	-
57007	Blekendorf	3 835	191	70	3	-	-
57008	Bönebüttel	2 040	108	62	8	1	-
57009	Bösdorf	2 109	210	52	9	-	-
57010	Boksee	552	33	19	2	-	-
57011	Bothkamp	1 388	30	14	0	-	-
57012	Brodersdorf	363	23	13	0	-	-
57013	Dannau	912	43	25	5	-	-
57015	Dersau	750	67	31	3	-	-
57016	Dobersdorf	2 191	84	38	7	-	-
57017	Dörnack	430	25	12	0	-	-
57018	Fahren	360	9	5	0	-	-
57020	Fiefbergen	580	27	15	2	-	-
57021	Giekau	3 280	91	44	6	-	-
57022	Grebin	2 414	94	42	5	-	-
57023	Großbarkau	293	17	8	2	-	-

noch: 3. Siedlungsflächen nach regionaler Gliederung in Schleswig–Holsteins am 31.12.2016

Schl.-Nr.	Land KREISELFREIE STADT Kreis Gemeinde	noch: Darunter					Friedhof (19000)
		noch: davon					
		Tagebau, Grube, Steinbruch (15000)	Fläche gemischter Nutzung (16000)	Fläche besonderer funkt. Prägung (17000)	Sport, Freizeit, Erholung (18000)	darunter Grünanlage (18400)	
		Hektar					
56024	Heist	-	20	2	17	9	1
56025	Helgoland	-	1	7	13	6	1
56026	Hemdingen	27	32	3	11	5	-
56027	Hetlingen	-	14	2	2	2	-
56028	Holm	1	25	2	137	2	3
56029	Klein Nordende	16	13	4	10	5	-
56030	Klein Offenseth–Sparrieshoop	1	43	4	15	11	-
56031	Kölln–Reisiek	1	14	5	11	9	7
56032	Kummerfeld	-	14	6	11	4	2
56033	Seester	-	22	1	2	0	1
56034	Langeln	4	24	1	1	0	-
56035	Lutzhorn	17	43	1	52	3	-
56036	Moorrege	0	30	7	14	8	1
56037	Neuendeich	-	17	0	6	5	-
56038	Osterhorn	-	14	-	0	0	-
56039	Pinneberg, Stadt	0	45	83	156	98	17
56040	Prisdorf	-	11	3	65	9	-
56041	Quickborn, Stadt	143	79	31	140	49	8
56042	Raa–Besenbek	-	27	1	7	7	0
56043	Rellingen	-	47	17	40	24	7
56044	Schenefeld, Stadt	-	21	20	34	15	-
56045	Seestermühe	-	16	1	13	11	-
56046	Seeth–Ekholt	0	16	2	4	3	-
56047	Tangstedt	-	28	1	35	3	-
56048	Tornesch, Stadt	-	45	18	44	29	4
56049	Uetersen, Stadt	-	43	20	38	28	11
56050	Wedel, Stadt	2	42	51	71	37	16
56051	Westerhorn	-	15	1	1	1	-
057	Plön	162	1 368	285	1 247	446	59
57001	Ascheberg (Holstein)	-	26	2	21	13	2
57002	Barmissen	-	7	0	0	0	-
57003	Barsbek	0	10	0	1	1	-
57004	Behrensdorf (Ostsee)	-	17	1	39	11	-
57005	Belau	30	15	1	5	3	-
57006	Bendfeld	-	7	0	0	0	-
57007	Blekendorf	1	54	15	47	6	1
57008	Bönebüttel	-	28	2	7	1	-
57009	Bösdorf	14	26	6	102	8	1
57010	Boksee	-	7	0	5	1	-
57011	Bothkamp	-	14	0	1	1	-
57012	Brodersdorf	-	10	0	0	0	-
57013	Dannau	-	10	1	2	0	0
57015	Dersau	-	20	1	12	4	-
57016	Dobersdorf	-	27	3	10	5	-
57017	Dörnack	-	10	1	1	0	-
57018	Fahren	-	4	0	0	0	-
57020	Fiefbergen	-	9	0	1	1	-
57021	Giekau	0	26	4	8	6	3
57022	Grebin	-	28	1	17	14	0
57023	Großbarkau	-	7	0	-	-	-

3. Siedlungsflächen nach regionaler Gliederung in Schleswig-Holsteins am 31.12.2016

Schl.-Nr.	Land KREISELFREIE STADT Kreis Gemeinde	Bodenfläche insgesamt	Darunter				
			Siedlungs- flächen	davon			
				Wohnen	Gewerbe, Industrie	Halde	Bergbaubetrieb
				(10000)	(11000)	(12000)	(13000)
Hektar							
57024	Großharrie	1 317	39	17	2	-	-
57025	Heikendorf	1 472	392	217	15	-	-
57026	Helmstorf	1 273	33	14	1	-	-
57027	Högsdorf	1 093	37	15	2	-	-
57028	Höhndorf	563	29	16	5	-	-
57029	Hohenfelde	1 054	92	30	6	-	-
57030	Hohwacht (Ostsee)	875	189	30	8	-	-
57031	Honigsee	1 127	81	16	4	-	-
57032	Kalübbe	1 180	39	18	3	-	-
57033	Kirchbarkau	216	36	25	1	-	-
57034	Kirchnüchel	1 009	23	8	0	-	-
57035	Klamp	972	38	21	2	-	-
57037	Klein Barkau	419	21	12	0	-	-
57038	Kletkamp	1 152	32	6	3	-	-
57039	Köhn	1 315	59	34	3	-	-
57040	Krokau	445	22	13	0	-	-
57041	Krummbek	548	31	14	3	-	-
57042	Kühren	1 681	53	24	5	-	-
57043	Laboe	523	138	89	13	-	-
57044	Lammershagen	2 597	30	10	0	-	-
57045	Lebrade	1 859	57	19	5	-	-
57046	Lehmkuhlen	3 138	118	53	11	-	-
57047	Löptin	907	24	9	1	-	-
57048	Lütjenburg, Stadt	615	226	107	37	-	-
57049	Lutterbek	323	18	12	0	-	-
57050	Martensrade	1 954	78	35	4	-	-
57051	Mönkeberg	278	106	86	3	-	-
57052	Mucheln	1 428	53	28	3	-	-
57053	Nehnten	2 203	44	23	3	-	-
57054	Nettelsee	647	30	14	0	-	-
57055	Panker	2 280	135	51	5	-	-
57056	Passade	432	22	13	1	-	-
57057	Plön, Stadt	3 676	330	167	33	-	-
57058	Pohnsdorf	2 462	40	18	2	-	-
57059	Postfeld	833	34	21	2	-	-
57060	Prasdorf	477	24	12	3	-	-
57062	Preetz, Stadt	1 440	460	279	48	-	-
57063	Probsteierhagen	1 495	96	62	5	-	-
57065	Rantzau	1 691	37	14	3	-	-
57066	Rastorf	2 001	181	30	49	-	-
57067	Rathjensdorf	1 179	41	19	1	-	-
57068	Rendswühren	1 975	85	49	12	-	-
57069	Ruhwinkel	1 313	79	35	6	-	-
57070	Schellhorn	1 045	80	42	5	-	-
57071	Schillsdorf	2 673	96	42	5	-	-
57072	Schlesien	799	34	19	2	-	-
57073	Schönberg (Holstein)	1 163	286	144	37	-	-
57074	Schönkirchen	1 596	214	129	20	-	-
57076	Schwartbuck	1 315	44	31	1	-	-
57077	Selent	433	91	52	12	-	-

noch: 3. Siedlungsflächen nach regionaler Gliederung in Schleswig–Holsteins am 31.12.2016

Schl.–Nr.	Land KREISEFREIE STADT Kreis Gemeinde	noch: Darunter					Friedhof (19000)
		noch: davon					
		Tagebau, Grube, Steinbruch (15000)	Fläche gemischter Nutzung (16000)	Fläche besonderer funkt. Prägung (17000)	Sport, Freizeit, Erholung (18000)	darunter Grünanlage (18400)	
		Hektar					
57024	Großharrie	-	20	0	1	0	-
57025	Heikendorf	4	22	17	110	38	6
57026	Helmstorf	0	11	2	5	4	-
57027	Högsdorf	-	14	4	2	1	-
57028	Höhndorf	-	5	0	2	1	-
57029	Hohenfelde	-	19	1	36	1	0
57030	Hohwacht (Ostsee)	-	12	3	136	10	0
57031	Honigsee	-	15	0	47	0	-
57032	Kalübbe	-	14	0	5	2	-
57033	Kirchbarkau	-	1	2	4	3	2
57034	Kirchnüchel	-	10	0	4	3	0
57035	Klamp	-	12	0	3	0	-
57037	Klein Barkau	-	9	0	0	0	-
57038	Kletkamp	0	18	0	4	4	-
57039	Köhn	-	18	0	2	1	-
57040	Krokau	-	7	0	2	2	-
57041	Krummbek	-	9	0	5	2	-
57042	Kühren	-	20	0	3	1	0
57043	Laboe	-	10	5	18	10	2
57044	Lammershagen	-	8	2	9	3	-
57045	Lebrade	9	15	1	6	6	2
57046	Lehmkuhlen	-	43	3	8	5	-
57047	Löptin	-	14	0	0	0	-
57048	Lütjenburg, Stadt	1	22	23	32	24	3
57049	Lutterbek	-	4	0	1	1	-
57050	Martensrade	-	31	0	8	7	-
57051	Mönkeberg	-	6	3	8	6	-
57052	Mucheln	8	12	1	1	1	-
57053	Nehnten	-	12	0	6	1	-
57054	Nettelsee	-	13	0	1	0	1
57055	Panker	8	32	21	18	15	-
57056	Passade	-	8	0	1	1	-
57057	Plön, Stadt	-	20	40	66	34	4
57058	Pohnsdorf	-	17	0	3	2	-
57059	Postfeld	-	8	1	2	0	-
57060	Prasdorf	-	7	0	2	-	-
57062	Preetz, Stadt	-	21	30	72	54	10
57063	Probsteierhagen	-	15	4	8	4	2
57065	Rantzau	-	12	1	8	7	-
57066	Rastorf	66	29	1	5	4	-
57067	Rathjensdorf	1	19	0	2	1	-
57068	Rendswühren	-	24	1	1	1	-
57069	Ruhwinkel	-	33	1	5	4	-
57070	Schellhorn	6	15	4	8	8	-
57071	Schillsdorf	1	41	1	4	1	2
57072	Schlesen	1	11	0	1	1	-
57073	Schönberg (Holstein)	-	32	20	50	17	4
57074	Schönkirchen	-	29	10	22	10	4
57076	Schwartbuck	-	8	1	3	1	-
57077	Selent	-	11	3	11	7	2

3. Siedlungsflächen nach regionaler Gliederung in Schleswig-Holsteins am 31.12.2016

Schl.-Nr.	Land KREISEFREIE STADT Kreis Gemeinde	Bodenfläche insgesamt	Darunter				
			Siedlungs- flächen	davon			
				Wohnen	Gewerbe, Industrie	Halde	Bergbaubetrieb
				(10000)	(11000)	(12000)	(13000)
Hektar							
57078	Stakendorf	797	45	17	1	-	-
57079	Stein	381	53	24	4	-	-
57080	Stolpe	2 321	88	47	4	-	-
57081	Stoltenberg	778	26	12	2	-	-
57082	Tröndel	758	43	16	7	-	-
57083	Tasdorf	510	23	13	0	-	-
57084	Wahlstorf	1 483	42	20	3	-	-
57085	Wankendorf	1 334	144	73	35	-	-
57086	Warnau	398	18	12	0	-	-
57087	Wendtorf	511	72	29	6	-	-
57088	Wisch	918	90	20	1	-	-
57089	Wittmoldt	571	16	7	0	-	-
57090	Fargau-Pratjau	2 353	63	31	4	-	-
57091	Schwentinental, Stadt	1 781	473	270	86	-	-
058	Rendsburg-Eckernförde	218 979	16 358	7 609	2 053	11	-
58001	Achterwehr	1 566	93	42	20	-	-
58003	Alt Duvenstedt	2 042	169	63	29	-	-
58004	Altenhof	1 213	78	17	1	-	-
58005	Altenholz	1 904	331	200	28	-	-
58007	Arpsdorf	1 210	34	10	1	-	-
58008	Ascheffel	1 039	67	38	3	-	-
58009	Aukrug	4 990	323	129	20	-	-
58010	Bargstall	463	15	7	3	-	-
58011	Bargstedt	2 535	110	34	5	-	-
58012	Barkelsby	1 786	88	44	6	-	-
58013	Beldorf	1 196	45	16	1	-	-
58014	Bendorf	2 047	61	19	4	-	-
58015	Beringstedt	1 429	63	36	3	-	-
58016	Bissee	927	42	4	1	-	-
58018	Blumenthal	780	71	24	5	-	-
58019	Bönnhusen	529	26	9	6	-	-
58021	Bokel	1 527	57	29	5	-	-
58022	Bordesholm	1 017	277	181	33	-	-
58023	Borgdorf-Seedorf	663	35	13	2	0	-
58024	Borgstedt	915	111	42	32	-	-
58025	Bornholt	1 093	22	6	0	-	-
58026	Bovenau	2 624	95	39	16	-	-
58027	Brammer	1 366	38	22	2	-	-
58028	Bredenbek	1 243	85	48	11	-	-
58029	Breiholz	1 851	93	56	2	-	-
58030	Brekendorf	2 047	116	44	10	-	-
58031	Brinjahe	466	13	7	-	-	-
58032	Brodersby	979	70	42	4	-	-
58033	Brügge	786	69	31	5	-	-
58034	Büdelsdorf, Stadt	648	374	198	106	-	-
58035	Bünsdorf	1 324	61	20	1	0	-
58036	Christiansholm	842	17	10	1	-	-
58037	Dänischenhagen	1 571	248	97	12	-	-
58038	Dätgen	1 062	51	17	12	-	-
58039	Damendorf	748	38	19	8	-	-

noch: 3. Siedlungsflächen nach regionaler Gliederung in Schleswig–Holsteins am 31.12.2016

Schl.-Nr.	Land KREISEFREIE STADT Kreis Gemeinde	noch: Darunter					
		noch: davon					
		Tagebau, Grube, Steinbruch	Fläche gemischter Nutzung	Fläche besonderer funkt. Prägung	Sport, Freizeit, Erholung	darunter	Friedhof
						Grünanlage	
		(15000)	(16000)	(17000)	(18000)	(18400)	(19000)
Hektar							
57078	Stakendorf	-	16	0	11	1	-
57079	Stein	-	4	0	21	2	-
57080	Stolpe	-	28	4	5	4	-
57081	Stoltenberg	-	9	0	2	1	-
57082	Tröndel	7	11	0	2	2	-
57083	Tasdorf	-	9	0	0	0	-
57084	Wahlstorf	-	15	0	5	0	-
57085	Wankendorf	-	20	5	10	4	2
57086	Warnau	-	5	1	1	1	-
57087	Wendtorf	-	7	0	30	9	-
57088	Wisch	-	7	2	60	1	-
57089	Wittmoldt	-	8	0	1	0	-
57090	Fargau–Pratjau	1	22	3	1	-	1
57091	Schwentinental, Stadt	3	33	21	58	36	3
058	Rendsburg–Eckernförde	782	2 828	742	2 175	901	157
58001	Achterwehr	8	17	2	3	2	-
58003	Alt Duvenstedt	7	20	33	17	13	1
58004	Altenhof	-	5	1	53	0	-
58005	Altenholz	0	29	16	53	47	4
58007	Arpsdorf	-	21	-	2	1	-
58008	Ascheffel	0	13	9	3	1	-
58009	Aukrug	-	66	13	94	19	1
58010	Bargstall	-	5	0	-	-	-
58011	Bargstedt	42	22	1	5	2	-
58012	Barkelsby	1	21	2	11	1	3
58013	Beldorf	2	25	0	2	2	-
58014	Bendorf	1	33	3	1	1	-
58015	Beringstedt	0	21	0	2	1	-
58016	Bissee	25	12	0	0	0	-
58018	Blumenthal	26	12	1	3	3	-
58019	Bönnhusen	-	10	0	1	1	0
58021	Bokel	-	20	1	2	1	-
58022	Bordesholm	1	19	13	26	13	5
58023	Borgdorf–Seedorf	-	10	0	9	2	-
58024	Borgstedt	6	11	6	14	2	1
58025	Bornholt	0	11	0	5	2	-
58026	Bovenau	1	30	2	6	4	1
58027	Brammer	1	11	0	1	0	0
58028	Bredenbek	0	18	2	6	3	-
58029	Breiholz	-	27	2	4	1	1
58030	Brekendorf	29	20	3	8	0	1
58031	Brinjahe	-	6	0	-	-	-
58032	Brodersby	0	8	2	13	4	-
58033	Brügge	13	14	1	3	1	1
58034	Büdelsdorf, Stadt	-	12	15	38	23	4
58035	Bünsdorf	0	16	10	13	1	1
58036	Christiansholm	-	5	0	1	1	-
58037	Dänischenhagen	1	18	5	113	16	2
58038	Dätgen	-	16	0	5	4	-
58039	Damendorf	-	10	0	1	1	-

3. Siedlungsflächen nach regionaler Gliederung in Schleswig-Holsteins am 31.12.2016

Schl.-Nr.	Land KREISELFREIE STADT Kreis Gemeinde	Bodenfläche insgesamt	Darunter				
			Siedlungs- flächen	davon			
				Wohnen	Gewerbe, Industrie	Halde	Bergbaubetrieb
				(10000)	(11000)	(12000)	(13000)
Hektar							
58040	Damp	1 381	140	37	22	-	-
58042	Dörphof	1 502	81	27	8	-	-
58043	Eckernförde, Stadt	2 138	758	376	111	-	-
58044	Ehndorf	1 468	60	23	17	-	-
58045	Eisendorf	549	33	13	6	-	-
58046	Ellerdorf	1 020	43	20	9	-	-
58047	Elsdorf-Westermühlen	2 748	124	63	8	-	-
58048	Embühren	745	29	10	3	-	-
58049	Emkendorf	3 896	125	65	6	-	-
58050	Felde	1 388	129	81	11	-	-
58051	Felm	1 533	62	37	2	-	-
58052	Fleckeby	1 231	104	74	4	-	-
58053	Flintbek	1 757	266	150	49	-	-
58054	Fockbek	2 665	370	195	75	3	-
58055	Friedrichsgraben	538	7	2	0	-	-
58056	Friedrichsholm	713	36	16	1	-	-
58057	Gammelby	834	66	19	15	-	-
58058	Gettorf	935	284	152	42	-	-
58059	Gnutz	2 293	97	46	12	-	-
58061	Gokels	1 064	60	31	4	-	-
58062	Grael	574	56	11	4	-	-
58063	Grevenkrug	415	62	7	3	-	-
58064	Groß Buchwald	895	33	11	3	-	-
58065	Groß Vollstedt	902	62	34	3	-	-
58066	Groß Wittensee	2 360	87	42	6	-	-
58067	Güby	1 190	118	23	2	-	-
58068	Haale	1 303	54	24	1	-	-
58069	Haby	579	31	19	4	-	-
58070	Hamdorf	3 059	117	49	7	-	-
58071	Hamweddel	967	54	22	6	-	-
58072	Hanerau-Hademarschen	1 463	180	122	20	-	-
58073	Haßmoor	1 031	32	13	2	-	-
58074	Heinkenborstel	755	17	4	0	-	-
58075	Hörsten	883	17	3	2	-	-
58076	Hoffeld	661	16	5	0	-	-
58077	Hohenwestedt	1 818	288	141	81	-	-
58078	Hohn	3 195	164	89	19	-	-
58080	Holtsee	2 172	95	44	6	-	-
58081	Holzbugge	519	27	17	1	0	-
58082	Holzdorf	1 735	69	40	4	-	-
58083	Hütten	691	24	11	1	-	-
58084	Hummelfeld	798	31	9	3	-	-
58085	Jahrsdorf	887	26	10	2	-	-
58086	Jevenstedt	4 555	215	108	23	1	-
58087	Karby	209	31	22	2	-	-
58088	Klein Wittensee	430	19	10	2	-	-
58089	Königshügel	626	17	7	0	-	-
58090	Kosel	3 000	162	60	4	-	-
58091	Krogaspe	1 182	131	16	1	-	-
58092	Kronshagen	534	295	173	23	-	-

noch: 3. Siedlungsflächen nach regionaler Gliederung in Schleswig–Holsteins am 31.12.2016

Schl.–Nr.	Land KREISEFREIE STADT Kreis Gemeinde	noch: Darunter					Friedhof (19000)
		noch: davon					
		Tagebau, Grube, Steinbruch (15000)	Fläche gemischter Nutzung (16000)	Fläche besonderer funkt. Prägung (17000)	Sport, Freizeit, Erholung (18000)	darunter	
						Grünanlage (18400)	
		Hektar					
58040	Damp	-	18	6	57	15	-
58042	Dörphof	-	21	1	24	4	-
58043	Eckernförde, Stadt	0	12	134	114	82	10
58044	Ehndorf	-	18	1	3	2	-
58045	Eisendorf	6	4	0	3	1	-
58046	Ellerdorf	-	12	0	2	2	-
58047	Elsdorf–Westermühlen	-	42	6	4	3	-
58048	Embühren	0	15	0	0	0	-
58049	Emkendorf	2	38	3	11	10	1
58050	Felde	0	23	4	9	3	1
58051	Felm	0	17	2	4	1	0
58052	Fleckeby	-	12	3	9	2	2
58053	Flintbek	-	27	13	22	15	5
58054	Fockbek	16	50	9	19	9	2
58055	Friedrichsgraben	-	5	-	-	-	-
58056	Friedrichsholm	-	16	1	2	0	-
58057	Gammelby	22	9	0	1	0	-
58058	Gettorf	2	18	13	53	46	5
58059	Gnutz	-	31	1	6	0	1
58061	Gokels	0	11	1	12	-	1
58062	Grauel	31	9	0	1	1	-
58063	Grevenkrug	46	6	-	0	0	-
58064	Groß Buchwald	-	19	0	0	0	-
58065	Groß Vollstedt	7	11	1	5	1	1
58066	Groß Wittensee	-	25	2	11	2	1
58067	Güby	45	11	1	36	2	0
58068	Haale	-	26	1	2	1	-
58069	Haby	0	6	1	1	0	-
58070	Hamdorf	5	49	2	2	1	3
58071	Hamweddel	-	18	0	7	5	-
58072	Hanerau–Hademarschen	-	19	10	6	3	4
58073	Haßmoor	-	16	1	-	-	0
58074	Heinkenborstel	-	12	0	0	0	-
58075	Hörsten	-	5	0	7	7	-
58076	Hoffeld	-	11	0	-	-	-
58077	Hohenwestedt	2	27	15	16	3	6
58078	Hohn	-	24	26	4	2	2
58080	Holtsee	1	40	1	4	0	-
58081	Holzbugge	-	5	0	4	0	-
58082	Holzdorf	5	18	0	1	0	-
58083	Hütten	-	11	0	0	0	1
58084	Hummelfeld	0	16	0	2	1	-
58085	Jahrsdorf	2	12	0	0	0	-
58086	Jevenstedt	0	55	4	21	7	2
58087	Karby	-	1	2	3	0	2
58088	Klein Wittensee	-	6	0	1	1	-
58089	Königshügel	0	9	0	-	-	-
58090	Kosel	29	15	1	51	14	1
58091	Krogaspe	-	18	4	92	8	-
58092	Kronshagen	-	19	17	37	30	26

3. Siedlungsflächen nach regionaler Gliederung in Schleswig–Holsteins am 31.12.2016

Schl.–Nr.	Land KREISELFREIE STADT Kreis Gemeinde	Bodenfläche insgesamt	Darunter				
			Siedlungs- flächen	davon			
				Wohnen	Gewerbe, Industrie	Halde	Bergbaubetrieb
				(10000)	(11000)	(12000)	(13000)
Hektar							
58093	Krummwisch	1 391	60	27	2	-	-
58094	Langwedel	2 422	199	60	7	-	-
58096	Lindau	2 518	108	62	4	-	-
58097	Lohe–Föhrden	1 603	107	21	7	-	-
58098	Loop	835	32	6	7	-	-
58099	Loose	1 311	45	24	3	-	-
58100	Lütjenwestedt	2 232	60	21	4	2	-
58101	Luhnstedt	1 534	39	21	2	-	-
58102	Goosefeld	984	52	26	5	-	-
58103	Meezen	876	34	17	1	-	-
58104	Melsdorf	589	99	45	31	-	-
58105	Mielkendorf	778	80	41	5	0	-
58106	Mörel	869	21	11	1	-	-
58107	Molfsee	718	237	156	5	-	-
58108	Mühbrook	530	51	22	8	0	-
58109	Negenharrie	1 244	37	13	2	-	-
58110	Neudorf–Bornstein	1 417	62	43	3	-	-
58111	Neu Duvenstedt	571	22	6	3	-	-
58112	Neuwittenbek	1 312	73	42	5	-	-
58113	Nienborstel	1 648	55	31	5	-	-
58115	Nindorf	1 403	61	34	4	-	-
58116	Noer	1 389	73	27	1	-	-
58117	Nortorf, Stadt	1 277	312	150	65	-	-
58118	Nübbel	1 402	84	56	5	-	-
58119	Oldenbüttel	797	82	13	57	-	-
58120	Oldenhütten	433	14	6	1	-	-
58121	Osdorf	1 987	155	76	7	-	-
58122	Ostenfeld (Rendsburg)	727	45	22	2	-	-
58123	Osterby	984	62	34	6	-	-
58124	Osterrönfeld	1 789	277	135	89	1	-
58125	Osterstedt	1 095	49	26	3	2	-
58126	Ottendorf	355	38	24	0	-	-
58127	Owschlag	3 931	281	126	32	-	-
58128	Padenstedt	1 460	120	47	15	-	-
58129	Prinzenmoor	560	20	8	0	-	-
58130	Quambek	1 618	108	66	7	-	-
58131	Rade b. Hohenwestedt	321	14	10	-	-	-
58132	Rade b. Rendsburg	652	25	7	2	-	-
58133	Reesdorf	307	17	3	9	-	-
58134	Remmels	949	42	20	5	-	-
58135	Rendsburg, Stadt	2 375	975	383	294	-	-
58136	Rickert	552	47	33	3	-	-
58137	Rieseby	3 885	135	80	6	-	-
58138	Rodenbek	709	40	22	4	-	-
58139	Rumohr	860	45	29	5	-	-
58140	Schacht–Audorf	652	228	127	55	-	-
58141	Schierensee	918	38	19	-	-	-
58142	Schinkel	1 021	66	39	5	-	-
58143	Schmalstede	481	62	9	2	-	-
58144	Schönbek	613	29	8	0	-	-

noch: 3. Siedlungsflächen nach regionaler Gliederung in Schleswig–Holsteins am 31.12.2016

Schl.–Nr.	Land KREISEFREIE STADT Kreis Gemeinde	noch: Darunter					Friedhof
		noch: davon					
		Tagebau, Grube, Steinbruch	Fläche gemischter Nutzung	Fläche besonderer funkt. Prägung	Sport, Freizeit, Erholung	darunter	
						Grünanlage	
		(15000)	(16000)	(17000)	(18000)	(18400)	
Hektar							
58093	Krummwisch	1	25	2	4	0	-
58094	Langwedel	68	19	2	43	2	1
58096	Lindau	0	39	1	2	2	-
58097	Lohe–Föhrden	-	18	18	44	1	-
58098	Loop	-	13	0	6	6	-
58099	Loose	-	15	1	2	0	0
58100	Lütjenwestedt	1	28	0	2	1	1
58101	Luhnstedt	0	15	0	1	-	-
58102	Goosefeld	1	16	1	2	2	-
58103	Meezen	3	9	0	4	0	-
58104	Melsdorf	1	12	3	7	4	-
58105	Mielkendorf	9	11	1	10	10	3
58106	Mörel	-	8	0	1	-	-
58107	Molfsee	-	13	30	33	27	-
58108	Mühbrook	0	7	0	14	11	-
58109	Negenharrie	5	18	0	0	-	-
58110	Neudorf–Bornstein	0	12	1	4	2	-
58111	Neu Duvenstedt	0	10	1	1	1	-
58112	Neuwittenbek	7	16	1	2	1	-
58113	Nienborstel	0	14	1	3	0	-
58115	Nindorf	1	16	1	5	4	-
58116	Noer	-	25	1	19	1	0
58117	Nortorf, Stadt	-	28	13	51	41	5
58118	Nübbel	0	17	2	3	0	1
58119	Oldenbüttel	1	11	1	0	0	-
58120	Oldenhütten	0	6	0	1	1	-
58121	Osdorf	22	29	5	15	10	1
58122	Ostenfeld (Rendsburg)	10	9	1	1	1	1
58123	Osterby	-	14	1	6	1	-
58124	Osterrönfeld	1	17	12	20	15	2
58125	Osterstedt	0	15	0	2	0	-
58126	Ottendorf	-	9	3	2	1	-
58127	Owschlag	70	41	4	6	2	1
58128	Padenstedt	-	21	1	36	16	-
58129	Prinzenmoor	-	10	0	2	0	-
58130	Quarnbek	-	16	1	16	12	2
58131	Rade b. Hohenwestedt	-	3	0	1	-	-
58132	Rade b. Rendsburg	0	8	0	7	5	0
58133	Reesdorf	-	4	0	1	0	-
58134	Remmels	-	15	0	1	0	-
58135	Rendsburg, Stadt	1	44	102	133	103	18
58136	Rickert	1	8	1	3	2	-
58137	Rieseby	6	32	3	6	2	2
58138	Rodenbek	0	11	1	2	0	-
58139	Rumohr	0	10	1	0	0	-
58140	Schacht–Audorf	6	3	4	29	20	2
58141	Schierensee	-	11	0	8	7	-
58142	Schinkel	-	14	2	4	1	1
58143	Schmalstede	38	12	0	1	0	-
58144	Schönbek	8	12	0	1	1	-

3. Siedlungsflächen nach regionaler Gliederung in Schleswig-Holsteins am 31.12.2016

Schl.-Nr.	Land KREISEFREIE STADT Kreis Gemeinde	Bodenfläche insgesamt	Darunter				
			Siedlungs- flächen	davon			
				Wohnen	Gewerbe, Industrie	Halde	Bergbaubetrieb
				(10000)	(11000)	(12000)	(13000)
Hektar							
58145	Schönhorst	355	30	12	2	-	-
58146	Schülldorf	1 299	54	25	2	-	-
58147	Schülp b. Nortorf	985	54	31	5	-	-
58148	Schülp b. Rendsburg	1 072	73	42	6	-	-
58150	Schwedeneck	2 855	216	97	7	-	-
58151	Seefeld	677	36	17	4	-	-
58152	Sehestedt	1 525	65	33	4	-	-
58153	Sören	650	18	7	1	-	-
58154	Sophienhamm	591	23	16	0	-	-
58155	Stafstedt	1 183	46	18	3	1	-
58156	Steenfeld	1 148	54	20	5	-	-
58157	Strande	1 373	117	51	37	-	-
58158	Tackesdorf	765	13	5	-	-	-
58159	Tappendorf	669	35	17	5	-	-
58160	Techelsdorf	434	8	4	0	-	-
58161	Thaden	1 198	41	12	3	-	-
58162	Thumbby	2 739	54	27	1	-	-
58163	Timmaspe	1 536	62	41	1	-	-
58164	Todenbüttel	1 178	93	46	9	-	-
58165	Tüttendorf	1 774	77	43	5	-	-
58166	Waabs	3 327	238	60	12	-	-
58167	Wapelfeld	811	41	12	3	-	-
58168	Warder	871	192	22	3	-	-
58169	Wasbek	2 349	182	77	37	-	-
58170	Wattenbek	605	106	70	17	0	-
58171	Westensee	3 692	131	66	1	-	-
58172	Westerrönfeld	778	206	123	30	-	-
58173	Windeby	1 477	86	42	8	-	-
58174	Winnemark	958	53	22	4	-	-
58175	Ahlefeld-Bistensee	1 004	47	20	4	-	-
059	Schleswig-Flensburg	207 128	14 345	6 709	1 894	48	-
59001	Alt Bennebek	1 409	39	10	0	1	-
59002	Arnis, Stadt	45	15	7	2	-	-
59005	Bergenhäuser	1 822	69	32	4	-	-
59006	Böel	1 366	66	32	4	-	-
59008	Böklund	788	97	60	13	-	-
59009	Börm	1 871	85	37	6	-	-
59010	Bollingstedt	2 705	131	66	18	-	-
59012	Borgwedel	995	90	40	5	-	-
59014	Brebel	696	33	16	1	-	-
59016	Brodersby	1 036	72	47	8	-	-
59018	Busdorf	535	117	60	26	-	-
59019	Dannewerk	1 666	134	43	11	-	-
59020	Dörpstedt	1 661	63	29	4	1	-
59021	Dollrothfeld	499	19	13	-	-	-
59023	Ellingstedt	2 149	81	35	8	-	-
59024	Erfde	3 395	148	76	12	1	-
59026	Fahrdorf	1 200	131	81	12	-	-
59032	Geltorf	808	21	16	0	-	-
59033	Goltoft	310	20	11	2	-	-

noch: 3. Siedlungsflächen nach regionaler Gliederung in Schleswig–Holsteins am 31.12.2016

Schl.-Nr.	Land KREISEFREIE STADT Kreis Gemeinde	noch: Darunter					Friedhof (19000)
		noch: davon					
		Tagebau, Grube, Steinbruch (15000)	Fläche gemischter Nutzung (16000)	Fläche besonderer funkt. Prägung (17000)	Sport, Freizeit, Erholung (18000)	darunter	
						Grünanlage (18400)	
		Hektar					
58145	Schönhorst	-	13	0	4	-	-
58146	Schülldorf	12	12	0	3	1	-
58147	Schülpe b. Nortorf	1	12	0	5	1	-
58148	Schülpe b. Rendsburg	-	17	1	7	2	0
58150	Schwedeneck	1	40	32	38	14	1
58151	Seefeld	-	14	0	1	0	-
58152	Sehestedt	2	22	1	3	1	1
58153	Sören	-	8	0	1	0	-
58154	Sophienhamm	1	5	0	0	-	-
58155	Stafstedt	-	23	0	1	0	-
58156	Steenfeld	0	27	0	1	1	-
58157	Strande	2	11	2	14	14	-
58158	Tackesdorf	0	7	0	0	0	-
58159	Tappendorf	0	11	0	1	0	-
58160	Techelsdorf	0	4	0	-	-	-
58161	Thaden	4	17	0	4	0	-
58162	Thumbby	0	17	1	6	4	2
58163	Timmaspe	0	15	2	1	-	1
58164	Todenbüttel	0	26	4	6	2	2
58165	Tüttendorf	-	24	2	3	2	-
58166	Waabs	0	24	13	129	5	1
58167	Wapelfeld	-	6	1	19	19	-
58168	Warder	75	8	0	84	16	-
58169	Wasbek	-	49	4	13	7	2
58170	Wattenbek	1	10	2	5	3	-
58171	Westensee	8	32	2	21	9	2
58172	Westerrönfeld	14	7	7	22	14	2
58173	Windeby	7	16	2	10	3	0
58174	Winnemark	1	13	4	8	4	-
58175	Ahlefeld–Bistensee	-	16	0	7	2	-
059	Schleswig–Flensburg	621	3 130	557	1 296	607	91
59001	Alt Bennebek	0	21	0	6	-	-
59002	Arnis, Stadt	-	3	1	2	0	1
59005	Bergenhusen	-	28	1	3	1	1
59006	Böel	-	24	2	3	2	1
59008	Böklund	-	10	6	7	2	1
59009	Börm	-	38	1	2	1	0
59010	Bollingstedt	-	40	1	6	3	-
59012	Borgwedel	0	7	0	38	2	-
59014	Brebel	-	14	1	0	0	0
59016	Brodersby	0	13	1	3	0	-
59018	Busdorf	6	7	9	8	2	2
59019	Dannewerk	25	26	25	3	1	-
59020	Dörpstedt	-	27	1	2	1	-
59021	Dollrothfeld	-	5	0	0	0	-
59023	Ellingstedt	1	34	0	1	0	-
59024	Erfde	0	49	3	6	0	2
59026	Fahrdorf	-	19	4	16	10	-
59032	Geltorf	-	5	0	-	-	-
59033	Goltoft	0	6	0	2	0	-

3. Siedlungsflächen nach regionaler Gliederung in Schleswig–Holsteins am 31.12.2016

Schl.–Nr.	Land KREISELFREIE STADT Kreis Gemeinde	Bodenfläche insgesamt	Darunter				
			Siedlungs- flächen	davon			
				Wohnen	Gewerbe, Industrie	Halde	Bergbaubetrieb
				(10000)	(11000)	(12000)	(13000)
Hektar							
59034	Grödersby	665	26	13	3	-	-
59035	Groß Rheide	1 537	74	35	8	1	-
59037	Havetoft	1 453	71	47	1	-	-
59039	Hollingstedt	1 751	89	44	3	-	-
59041	Hüsby	968	45	25	4	-	-
59042	Idstedt	1 335	132	39	36	-	-
59043	Jagel	1 189	194	29	17	-	-
59044	Jübek	1 558	172	81	21	-	-
59045	Kappeln, Stadt	4 333	520	252	114	-	-
59049	Klappholz	822	45	27	4	-	-
59050	Klein Bennebek	2 563	65	25	4	-	-
59051	Klein Rheide	1 282	52	15	6	-	-
59053	Kropp	3 194	438	159	104	-	-
59055	Loit	669	29	13	2	-	-
59056	Lottorf	578	21	12	3	0	-
59057	Lürschau	1 651	106	46	31	-	-
59058	Meggerdorf	2 412	68	28	3	0	-
59060	Mohrkirch	1 442	82	42	4	-	-
59062	Neuberend	442	61	45	1	-	-
59063	Norderbrarup	398	41	25	1	-	-
59064	Norderstapel	1 593	62	32	6	-	-
59065	Nottfeld	318	16	8	0	-	-
59067	Oersberg	709	25	9	1	-	-
59068	Rabenkirchen–Faulück	1 421	85	32	2	-	-
59070	Rügge	601	24	12	-	-	-
59072	Saustrup	814	25	9	1	-	-
59073	Schaalby	2 500	125	69	28	-	-
59074	Scheggerott	632	33	18	1	-	-
59075	Schleswig, Stadt	2 430	898	408	217	3	-
59076	Schnarup–Thumby	1 073	48	25	2	-	-
59077	Schuby	2 394	209	91	44	1	-
59078	Selk	1 007	104	41	3	-	-
59079	Silberstedt	3 791	209	84	21	1	-
59080	Steinfeld	873	61	36	8	-	-
59081	Stolk	1 454	66	40	2	-	-
59082	Struxdorf	1 340	67	29	4	0	-
59083	Süderbrarup	810	223	130	46	3	-
59084	Süderfarenstedt	915	32	19	3	-	-
59085	Süderstapel	1 674	86	43	3	1	-
59086	Taarstedt	1 369	77	36	8	-	-
59087	Tetenhusen	2 319	77	33	5	0	-
59088	Tielen	1 334	43	12	2	-	-
59090	Tolk	1 044	97	42	2	-	-
59092	Treia	2 172	126	74	20	-	-
59093	Uelsby	1 059	40	24	3	2	-
59094	Ulsnis	1 981	83	47	4	-	-
59095	Wagersrott	563	19	9	-	-	-
59096	Wohlde	1 443	55	23	0	-	-
59097	Twedt	1 252	54	22	6	-	-
59098	Nübel	1 834	100	57	8	-	-

noch: 3. Siedlungsflächen nach regionaler Gliederung in Schleswig–Holsteins am 31.12.2016

Schl.–Nr.	Land KREISEFREIE STADT Kreis Gemeinde	noch: Darunter					Friedhof	
		noch: davon						
		Tagebau, Grube, Steinbruch	Fläche gemischter Nutzung	Fläche besonderer funkt. Prägung	Sport, Freizeit, Erholung	darunter		
						Grünanlage		
		(15000)	(16000)	(17000)	(18000)	(18400)		(19000)
Hektar								
59034	Grödersby	-	7	3	1	-	-	
59035	Groß Rheide	-	27	0	2	1	1	
59037	Havetoft	-	15	3	4	2	1	
59039	Hollingstedt	0	21	1	17	15	2	
59041	Hüsby	1	14	1	1	0	-	
59042	Idstedt	36	13	1	5	3	1	
59043	Jagel	125	9	3	11	1	0	
59044	Jübek	-	45	5	18	4	1	
59045	Kappeln, Stadt	-	47	25	80	24	3	
59049	Klappholz	-	12	0	1	0	-	
59050	Klein Bennebek	-	31	1	4	0	-	
59051	Klein Rheide	19	10	1	-	-	-	
59053	Kropp	49	55	29	37	17	5	
59055	Loit	-	12	0	1	0	0	
59056	Lottorf	-	5	0	0	0	-	
59057	Lürschau	0	17	1	11	7	-	
59058	Meggerdorf	-	34	1	2	-	-	
59060	Mohrkirch	-	31	1	4	1	-	
59062	Neuberend	-	6	1	8	2	-	
59063	Norderbrarup	10	3	1	0	0	1	
59064	Norderstapel	-	17	2	5	2	-	
59065	Nottfeld	-	6	1	1	-	-	
59067	Oersberg	-	12	1	2	2	1	
59068	Rabenkirchen–Faulück	-	22	0	28	1	1	
59070	Rügge	-	10	0	1	1	-	
59072	Saustrup	-	15	0	1	0	-	
59073	Schaalby	1	18	2	7	1	1	
59074	Scheggerott	-	13	0	0	0	-	
59075	Schleswig, Stadt	-	33	100	123	77	15	
59076	Schnarup–Thumby	-	19	1	1	0	0	
59077	Schuby	13	37	14	8	2	2	
59078	Selk	34	15	3	7	2	-	
59079	Silberstedt	0	68	22	12	5	2	
59080	Steinfeld	-	14	2	1	0	-	
59081	Stolk	-	22	0	3	1	-	
59082	Struxdorf	-	27	1	4	3	1	
59083	Süderbrarup	-	17	12	14	9	1	
59084	Süderfahnenstedt	-	9	0	1	0	-	
59085	Süderstapel	-	15	16	6	3	2	
59086	Taarstedt	0	28	1	3	2	1	
59087	Tetenhusen	0	35	0	3	1	1	
59088	Tielen	17	12	0	0	0	-	
59090	Tolk	0	20	4	29	2	1	
59092	Treia	-	22	4	4	2	1	
59093	Uelsby	-	9	0	1	1	0	
59094	Ulsnis	-	28	1	2	1	1	
59095	Wagersrott	-	10	0	-	-	-	
59096	Wohlde	0	27	1	3	3	0	
59097	Twedt	-	25	0	1	0	0	
59098	Nübel	0	29	1	4	0	1	

3. Siedlungsflächen nach regionaler Gliederung in Schleswig-Holsteins am 31.12.2016

Schl.-Nr.	Land KREISELFREIE STADT Kreis Gemeinde	Bodenfläche insgesamt	Darunter				
			Siedlungs- flächen	davon			
				Wohnen	Gewerbe, Industrie	Halde	Bergbaubetrieb
				(10000)	(11000)	(12000)	(13000)
Hektar							
59101	Tastrup	416	24	18	0	-	-
59102	Ahneby	380	17	9	1	-	-
59103	Ausacker	913	45	21	2	-	-
59105	Böxlund	440	30	5	2	-	-
59106	Dollerup	1 309	81	37	4	-	-
59107	Eggebek	1 668	222	72	18	-	-
59109	Esgrus	1 807	83	38	2	-	-
59112	Gelting	2 002	147	76	11	-	-
59113	Glücksburg (Ostsee), Stadt	3 968	321	181	11	-	-
59115	Großenwiehe	3 020	191	88	23	-	-
59116	Großsolt	2 507	134	66	5	0	-
59118	Grundhof	1 157	72	37	10	-	-
59120	Harrislee	1 892	454	237	89	18	-
59121	Hasselberg	1 131	82	40	2	-	-
59123	Hörup	1 815	94	24	21	-	-
59124	Holt	1 342	32	13	5	-	-
59126	Hürup	1 620	98	48	21	-	-
59127	Husby	1 931	133	77	11	0	-
59128	Janneby	1 449	52	17	6	-	-
59129	Jardelund	1 663	123	13	15	-	-
59131	Jerrishoe	1 600	73	32	5	-	-
59132	Jörl	1 969	102	44	15	-	-
59136	Kronsgaard	592	34	15	2	-	-
59137	Langballig	1 541	93	55	9	-	-
59138	Langstedt	1 317	64	35	6	-	-
59141	Maasbüll	771	50	24	4	-	-
59142	Maasholm	842	57	32	2	-	-
59143	Medelby	975	75	31	6	-	-
59144	Meyn	1 240	77	27	7	0	-
59145	Munkbrarup	1 327	69	40	3	-	-
59147	Nieby	807	27	18	3	-	-
59148	Niesgrau	989	55	28	6	-	-
59149	Nordhackstedt	1 247	73	17	23	-	-
59151	Osterby	1 235	67	18	5	-	-
59152	Pommerby	555	29	10	5	-	-
59154	Rabel	884	34	25	2	-	-
59155	Rabenholz	580	27	13	3	-	-
59157	Ringsberg	525	30	16	3	-	-
59158	Schafflund	1 909	165	83	23	-	-
59159	Sieverstedt	3 101	156	68	17	7	-
59161	Sörup	4 432	281	167	40	0	-
59162	Sollerup	1 298	57	20	9	-	-
59163	Stangheck	1 000	30	14	4	-	-
59164	Steinberg	1 629	90	54	3	-	-
59167	Sterup	1 715	110	55	14	-	-
59168	Stoltebüll	1 640	73	35	5	5	-
59169	Süderhackstedt	1 015	36	18	0	-	-
59171	Tarp	1 636	294	145	66	-	-
59173	Wallsbüll	1 323	64	36	8	-	-
59174	Wanderup	2 864	203	77	21	-	-

noch: 3. Siedlungsflächen nach regionaler Gliederung in Schleswig–Holsteins am 31.12.2016

Schl.–Nr.	Land KREISEFREIE STADT Kreis Gemeinde	noch: Darunter					Friedhof (19000)
		noch: davon					
		Tagebau, Grube, Steinbruch (15000)	Fläche gemischter Nutzung (16000)	Fläche besonderer funkt. Prägung (17000)	Sport, Freizeit, Erholung (18000)	darunter	
						Grünanlage (18400)	
Hektar							
59101	Tastrup	-	5	0	0	0	-
59102	Ahneby	-	7	0	0	0	-
59103	Ausacker	-	21	0	1	1	-
59105	Böxlund	14	7	2	-	-	-
59106	Dollerup	-	28	4	8	4	-
59107	Eggebek	-	26	4	100	69	1
59109	Esgrus	-	35	1	6	3	1
59112	Gelting	-	36	3	20	12	1
59113	Glücksburg (Ostsee), Stadt	-	17	42	67	10	3
59115	Großenwiehe	-	64	3	11	5	1
59116	Großsolt	1	50	4	7	1	1
59118	Grundhof	0	21	0	2	1	1
59120	Harrislee	-	31	29	45	38	4
59121	Hasselberg	-	27	1	12	1	0
59123	Hörup	2	42	0	6	1	-
59124	Holt	-	15	-	-	-	-
59126	Hürup	0	25	3	2	0	0
59127	Husby	0	30	4	9	3	1
59128	Janneby	-	28	-	0	-	-
59129	Jardelund	0	30	0	63	63	-
59131	Jerrishoe	-	29	0	8	0	-
59132	Jörl	10	25	5	1	1	1
59136	Kronsgaard	-	8	0	10	1	-
59137	Langballig	-	15	5	10	5	-
59138	Langstedt	1	20	1	2	1	-
59141	Maasbüll	4	17	1	1	0	0
59142	Maasholm	-	3	10	10	0	-
59143	Medelby	-	17	3	17	6	1
59144	Meyn	0	39	0	3	2	-
59145	Munkbrarup	-	14	1	10	6	1
59147	Nieby	-	5	0	1	1	-
59148	Niesgrau	-	15	0	6	1	-
59149	Nordhackstedt	-	28	1	3	2	1
59151	Osterby	16	21	0	6	6	-
59152	Pommerby	1	7	0	6	-	-
59154	Rabel	-	5	0	1	1	-
59155	Rabenholz	-	9	0	2	2	-
59157	Ringsberg	-	11	0	0	0	-
59158	Schafflund	3	34	7	14	8	-
59159	Sieverstedt	9	46	3	6	3	1
59161	Sörup	-	53	7	11	4	2
59162	Sollerup	-	26	0	3	0	-
59163	Stangheck	-	10	0	2	2	-
59164	Steinberg	-	20	1	12	2	-
59167	Sterup	-	35	3	1	1	1
59168	Stoltebüll	-	26	1	1	1	-
59169	Süderhackstedt	-	16	0	2	1	-
59171	Tarp	-	31	26	25	15	1
59173	Wallsbüll	2	11	1	6	6	0
59174	Wanderup	38	51	3	13	9	1

3. Siedlungsflächen nach regionaler Gliederung in Schleswig-Holsteins am 31.12.2016

Schl.-Nr.	Land KREISEFREIE STADT Kreis Gemeinde	Bodenfläche insgesamt	Darunter				
			Siedlungs- flächen	davon			
				Wohnen	Gewerbe, Industrie	Halde	Bergbaubetrieb
				(10000)	(11000)	(12000)	(13000)
Hektar							
59176	Wees	1 274	117	67	18	-	-
59177	Weesby	2 144	75	31	11	-	-
59178	Westerholz	1 471	56	38	2	-	-
59179	Lindewitt	5 328	202	73	21	-	-
59182	Freienwill	1 530	104	56	8	-	-
59183	Handewitt	7 772	816	326	190	2	-
59184	Oeversee	3 627	347	123	63	-	-
59185	Mittelangeln	4 496	311	199	27	-	-
59186	Steinbergkirche	3 572	209	121	11	-	-
59187	Boren	3 015	143	80	9	-	-
060	Segeberg	134 447	12 983	5 951	1 907	21	-
60002	Alveslohe	2 156	264	80	12	-	-
60003	Armstedt	892	38	16	6	1	-
60004	Bad Bramstedt, Stadt	2 414	583	277	62	-	-
60005	Bad Segeberg, Stadt	1 887	615	317	120	-	-
60006	Bahrenhof	571	20	8	1	-	-
60007	Bark	2 043	113	43	18	-	-
60008	Bebensee	668	39	27	0	-	-
60009	Bimöhlen	1 724	87	31	0	-	-
60010	Blunk	1 069	49	21	13	-	-
60011	Boostedt	2 711	280	127	19	-	-
60012	Bornhöved	1 412	207	92	44	-	-
60013	Borstel	512	17	6	0	-	-
60014	Buchholz, Forstgutsbezirk	4 091	2	0	0	-	-
60015	Bühnsdorf	415	20	9	2	-	-
60016	Daldorf	1 516	114	23	34	-	-
60017	Damsdorf	774	140	9	24	4	-
60018	Dreggers	279	5	2	-	-	-
60019	Ellerau	709	194	111	43	-	-
60020	Fahrenkrug	621	89	42	23	-	-
60021	Föhrden-Barl	923	29	11	1	-	-
60022	Fredesdorf	589	24	11	1	0	-
60023	Fuhlendorf	649	33	17	4	-	-
60024	Geschendorf	570	31	18	3	-	-
60025	Glasau	1 883	75	32	9	-	-
60026	Gönnebek	1 486	85	15	3	-	-
60027	Großenaspe	4 562	210	80	20	-	-
60028	Groß Kummerfeld	3 019	136	71	10	-	-
60029	Groß Niendorf	1 068	35	20	1	-	-
60030	Groß Rönnau	638	70	20	4	-	-
60031	Hagen	820	44	17	3	-	-
60033	Hardebek	1 001	41	18	1	-	-
60034	Hartenholm	1 538	112	77	2	-	-
60035	Hasenkrug	520	22	15	1	-	-
60036	Hasenmoor	1 776	75	29	2	-	-
60037	Heidmoor	1 825	24	12	0	-	-
60038	Heidmühlen	1 783	70	32	5	-	-
60039	Henstedt-Ulzburg	3 946	930	510	189	-	-
60040	Hitzhusen	793	65	46	6	-	-
60041	Högersdorf	495	33	15	2	5	-

noch: 3. Siedlungsflächen nach regionaler Gliederung in Schleswig–Holsteins am 31.12.2016

Schl.-Nr.	Land	noch: Darunter					Friedhof
		noch: davon					
		Tagebau, Grube, Steinbruch	Fläche gemischter Nutzung	Fläche besonderer funkt. Prägung	Sport, Freizeit, Erholung	darunter	
						Grünanlage	
		(15000)	(16000)	(17000)	(18000)	(18400)	
Hektar							
59176	Wees	1	22	3	7	2	-
59177	Weesby	3	30	0	1	0	-
59178	Westerholz	0	11	0	5	1	-
59179	Lindewitt	3	90	4	12	3	-
59182	Freienwill	12	23	1	4	3	1
59183	Handewitt	83	126	19	69	42	2
59184	Oeversee	74	60	7	18	9	1
59185	Mittelangeln	1	57	9	17	10	2
59186	Steinbergkirche	1	52	8	14	5	2
59187	Boren	-	41	2	11	3	-
060	Segeberg	822	1 895	633	1 656	615	97
60002	Alveslohe	-	40	4	127	4	-
60003	Armstedt	-	13	0	1	1	-
60004	Bad Bramstedt, Stadt	1	28	52	155	38	8
60005	Bad Segeberg, Stadt	-	27	70	70	35	11
60006	Bahrenhof	-	10	-	1	1	-
60007	Bark	28	16	1	7	7	-
60008	Bebensee	-	10	0	1	0	-
60009	Bimöhlen	-	31	3	22	1	-
60010	Blunk	5	10	0	1	0	-
60011	Boostedt	7	21	70	32	5	3
60012	Bornhöved	4	23	6	33	11	4
60013	Borstel	1	6	0	5	1	-
60014	Buchholz, Forstgutsbezirk	-	1	0	-	-	-
60015	Bühnsdorf	-	7	0	1	1	-
60016	Daldorf	11	17	1	27	3	-
60017	Damsdorf	92	8	1	3	-	0
60018	Dreggers	-	3	-	-	-	-
60019	Ellerau	-	21	6	13	8	-
60020	Fahrenkrug	0	13	2	9	4	-
60021	Föhrden–Barl	-	15	0	1	1	-
60022	Fredesdorf	0	10	0	1	1	-
60023	Fuhlendorf	-	12	0	0	0	-
60024	Geschendorf	-	8	0	2	0	0
60025	Glasau	4	22	2	5	2	1
60026	Gönnebek	-	63	1	2	2	-
60027	Großenaspe	36	59	6	8	2	1
60028	Groß Kummerfeld	1	39	3	12	1	-
60029	Groß Niendorf	-	12	1	1	0	-
60030	Groß Rönnau	17	27	1	0	0	-
60031	Hagen	-	17	0	7	4	-
60033	Hardebek	-	17	0	5	3	-
60034	Hartenholm	1	23	3	6	4	1
60035	Hasenkrug	-	5	1	0	0	-
60036	Hasenmoor	-	36	4	4	2	-
60037	Heidmoor	-	10	0	2	0	-
60038	Heidmühlen	1	18	1	13	3	1
60039	Henstedt–Ulzburg	-	82	39	104	68	5
60040	Hitzhusen	-	8	2	3	0	-
60041	Högersdorf	5	5	0	0	0	-

3. Siedlungsflächen nach regionaler Gliederung in Schleswig-Holsteins am 31.12.2016

Schl.-Nr.	Land KREISELFREIE STADT Kreis Gemeinde	Bodenfläche insgesamt	Darunter				
			Siedlungs- flächen	davon			
				Wohnen	Gewerbe, Industrie	Halde	Bergbaubetrieb
				(10000)	(11000)	(12000)	(13000)
Hektar							
60042	Hüttblek	275	25	18	0	-	-
60043	Itzstedt	713	80	55	10	-	-
60044	Kaltenkirchen, Stadt	2 311	755	317	224	1	-
60045	Kattendorf	984	49	32	0	-	-
60046	Kayhude	525	62	40	6	-	-
60047	Kisdorf	2 451	246	108	17	-	-
60048	Klein Gladebrügge	467	36	20	9	-	-
60049	Klein Rönkau	453	87	50	4	-	-
60050	Krems II	1 125	53	19	3	-	-
60051	Kükels	845	58	19	2	-	-
60052	Latendorf	1 794	57	23	5	-	-
60053	Leezen	1 498	119	56	17	-	-
60054	Lentförhden	2 008	147	74	8	-	-
60056	Mönkloh	1 252	26	15	-	-	-
60057	Mözen	772	29	16	1	-	-
60058	Nahe	1 037	128	66	19	-	-
60059	Negembötel	1 697	81	38	4	-	-
60060	Nehms	1 532	57	22	1	-	-
60061	Neuengörs	1 340	63	29	11	-	-
60062	Neversdorf	722	49	37	1	-	-
60063	Norderstedt, Stadt	5 810	2 114	1 056	469	10	-
60064	Nützen	2 162	195	39	39	-	-
60065	Oering	909	71	42	10	-	-
60066	Oersdorf	665	50	35	4	-	-
60067	Pronstorf	3 631	127	62	12	-	-
60068	Rickling	3 894	217	82	10	-	-
60069	Rohlstorf	1 968	80	45	5	-	-
60070	Schackendorf	785	60	26	6	-	-
60071	Schieren	636	23	10	2	-	-
60072	Schmalensee	868	42	19	1	-	-
60073	Schmalfeld	1 933	138	65	12	-	-
60074	Schwissel	444	40	12	2	-	-
60075	Seedorf	4 894	182	86	12	-	-
60076	Seth	1 055	95	66	4	-	-
60077	Sievershütten	708	62	42	3	-	-
60079	Stipsdorf	351	17	8	-	-	-
60080	Stocksee	1 138	146	22	0	-	-
60081	Strukdorf	730	18	8	0	-	-
60082	Struvenhütten	1 288	82	49	2	-	-
60084	Stuvenborn	798	49	28	4	-	-
60085	Sülfeld	2 605	281	114	10	-	-
60086	Tarbek	1 002	112	7	2	-	-
60087	Tensfeld	765	206	26	55	-	-
60088	Todesfelde	1 725	66	33	6	-	-
60089	Trappenkamp	345	194	99	48	-	-
60090	Travenhorst	856	26	10	1	-	-
60091	Traventhal	537	31	16	2	-	-
60092	Wahlstedt, Stadt	1 575	381	202	86	-	-
60093	Wakendorf I	534	30	13	3	-	-
60094	Wakendorf II	1 280	74	50	2	-	-

noch: 3. Siedlungsflächen nach regionaler Gliederung in Schleswig–Holsteins am 31.12.2016

Schl.–Nr.	Land KREISEFREIE STADT Kreis Gemeinde	noch: Darunter					Friedhof	
		noch: davon						
		Tagebau, Grube, Steinbruch	Fläche gemischter Nutzung	Fläche besonderer funkt. Prägung	Sport, Freizeit, Erholung	darunter		
						Grünanlage		
		(15000)	(16000)	(17000)	(18000)	(18400)		(19000)
Hektar								
60042	Hüttblek	-	5	0	1	0	-	
60043	Itzstedt	-	7	2	7	3	-	
60044	Kaltenkirchen, Stadt	29	17	51	107	81	9	
60045	Kattendorf	-	13	0	3	1	-	
60046	Kayhude	-	12	1	3	1	-	
60047	Kisdorf	-	43	5	70	7	2	
60048	Klein Gladebrügge	0	6	0	1	-	-	
60049	Klein Rönnau	-	1	1	32	5	-	
60050	Krems II	10	17	0	4	1	-	
60051	Kükels	24	11	0	2	1	-	
60052	Latendorf	6	21	0	1	-	-	
60053	Leezen	6	20	7	12	3	2	
60054	Lentförhden	21	17	4	22	4	-	
60056	Mönkloh	-	8	0	3	2	-	
60057	Mözen	-	10	1	2	1	-	
60058	Nahe	1	23	6	13	3	1	
60059	Negernbötzel	7	27	1	4	0	-	
60060	Nehms	0	31	0	3	1	-	
60061	Neuengörs	-	17	2	3	2	1	
60062	Neversdorf	-	5	0	5	2	-	
60063	Norderstedt, Stadt	8	129	128	293	180	21	
60064	Nützen	92	17	2	6	1	-	
60065	Oering	0	9	1	8	4	1	
60066	Oersdorf	-	4	1	6	4	-	
60067	Pronstorf	1	41	4	6	3	1	
60068	Rickling	10	47	42	24	14	2	
60069	Rohlstorf	-	21	4	5	5	1	
60070	Schackendorf	-	21	2	5	2	-	
60071	Schieren	-	10	0	1	1	-	
60072	Schmalensee	8	11	0	3	-	-	
60073	Schmalfeld	-	46	2	11	5	2	
60074	Schwissel	21	4	0	1	0	-	
60075	Seedorf	0	70	5	8	3	1	
60076	Seth	-	14	2	7	1	1	
60077	Sievershütten	0	9	2	6	2	1	
60079	Stipsdorf	-	4	2	3	3	-	
60080	Stocksee	102	11	0	10	5	-	
60081	Strukdorf	-	9	0	1	0	-	
60082	Struvenhütten	-	23	1	8	4	-	
60084	Stuvenborn	-	15	0	2	1	-	
60085	Sülfeld	37	32	26	59	8	3	
60086	Tarbek	89	14	0	0	0	-	
60087	Tensfeld	102	8	1	14	0	-	
60088	Todesfelde	-	20	2	6	2	-	
60089	Trappenkamp	1	11	11	22	8	2	
60090	Travenhorst	0	10	2	2	2	-	
60091	Traventhal	0	5	0	7	0	-	
60092	Wahlstedt, Stadt	1	34	21	26	12	10	
60093	Wakendorf I	-	12	0	2	0	-	
60094	Wakendorf II	0	17	1	4	1	-	

3. Siedlungsflächen nach regionaler Gliederung in Schleswig-Holsteins am 31.12.2016

Schl.-Nr.	Land KREISEFREIE STADT Kreis Gemeinde	Bodenfläche insgesamt	Darunter				
			Siedlungs- flächen	davon			
				Wohnen	Gewerbe, Industrie	Halde	Bergbaubetrieb
				(10000)	(11000)	(12000)	(13000)
Hektar							
60095	Weddelbrook	1 406	84	33	9	-	-
60096	Weede	1 641	67	34	4	-	-
60097	Wensin	2 017	124	30	5	-	-
60098	Westerrade	562	34	18	3	-	-
60099	Wiemersdorf	1 755	94	53	7	-	-
60100	Winsen	408	34	19	2	-	-
60101	Wittenborn	619	109	34	29	-	-
061	Steinburg	105 570	8 110	3 707	1 273	7	-
61001	Aasbüttel	451	15	7	-	-	-
61002	Aebtissinwisch	304	10	4	0	-	-
61003	Agethorst	610	17	9	1	-	-
61004	Altenmoor	612	26	14	0	-	-
61005	Auifer	512	13	3	0	-	-
61006	Bahrenfleth	1 476	65	37	1	-	-
61007	Beidenfleth	1 360	69	29	6	-	-
61008	Bekdorf	170	6	4	0	-	-
61010	Bekmünde	290	13	6	3	-	-
61011	Besdorf	737	27	15	2	-	-
61012	Blomesche Wildnis	692	48	27	4	-	-
61013	Bokelrehm	269	14	8	1	-	-
61014	Bokhorst	587	19	7	1	-	-
61015	Borsfleth	1 520	60	29	4	-	-
61016	Breitenberg	290	23	12	1	-	-
61017	Breitenburg	1 048	239	42	19	-	-
61018	Brokdorf	1 979	106	39	26	-	-
61019	Brokstedt	1 262	117	70	13	-	-
61020	Büttel	1 108	184	2	171	0	-
61021	Christinenthal	337	14	3	1	-	-
61022	Dägeling	753	107	41	54	-	-
61023	Dammfleth	1 610	56	14	10	-	-
61024	Drage	1 356	29	13	1	-	-
61025	Ecklak	1 560	105	16	56	-	-
61026	Elskop	734	20	9	0	-	-
61027	Engelbrechtsche Wildnis	513	56	30	2	-	-
61028	Fitzbek	1 024	34	17	2	-	-
61029	Glückstadt, Stadt	2 275	407	193	112	-	-
61030	Grevenkop	963	35	11	5	-	-
61031	Gribbohm	1 323	39	19	1	-	-
61033	Hadenfeld	235	13	5	2	-	-
61034	Heiligenstedten	896	97	47	8	-	-
61035	Heiligenstedtenerkamp	85	31	26	1	-	-
61036	Hennstedt	1 033	57	26	5	-	-
61037	Herzhorn	1 243	67	44	1	-	-
61038	Hingstheide	383	10	1	1	-	-
61039	Hodorf	749	26	9	1	-	-
61040	Hohenaspe	1 408	114	68	16	-	-
61041	Hohenfelde	1 795	89	36	8	-	-
61042	Hohenlockstedt	4 560	375	164	60	-	-
61043	Holstenniendorf	1 209	51	20	2	-	-
61044	Horst (Holstein)	2 906	317	165	64	0	-

noch: 3. Siedlungsflächen nach regionaler Gliederung in Schleswig–Holsteins am 31.12.2016

Schl.-Nr.	Land	noch: Darunter					
		noch: davon					
		Tagebau, Grube, Steinbruch	Fläche gemischter Nutzung	Fläche besonderer funkt. Prägung	Sport, Freizeit, Erholung	darunter	Friedhof
						Grünanlage	
		(15000)	(16000)	(17000)	(18000)	(18400)	(19000)
Hektar							
60095	Weddelbrook	0	26	3	14	0	-
60096	Weede	-	26	0	3	1	-
60097	Wensin	-	15	1	74	3	-
60098	Westerrade	-	10	0	3	0	-
60099	Wiemersdorf	-	26	2	5	2	-
60100	Winsen	5	5	1	2	2	-
60101	Wittenborn	23	6	1	16	4	-
061	Steinburg	393	1 689	264	698	343	80
61001	Aasbüttel	-	8	1	-	-	-
61002	Aebtissinwisch	-	6	0	-	-	-
61003	Agethorst	1	5	0	1	1	-
61004	Altenmoor	-	12	-	1	1	-
61005	Auifer	-	10	-	-	-	-
61006	Bahrenfleth	-	25	1	2	0	1
61007	Beidenfleth	-	30	1	2	1	0
61008	Bekdorf	-	2	-	0	0	-
61010	Bekmünde	-	4	0	-	-	-
61011	Besdorf	1	8	1	0	0	-
61012	Blomesche Wildnis	-	17	0	1	1	-
61013	Bokelrehm	0	4	-	-	-	-
61014	Bokhorst	1	9	0	1	1	-
61015	Borsfleth	-	21	2	3	3	-
61016	Breitenberg	-	6	1	2	0	1
61017	Breitenburg	41	11	6	118	19	-
61018	Brokdorf	-	26	2	13	8	0
61019	Brokstedt	0	17	4	11	1	2
61020	Büttel	-	2	0	8	8	-
61021	Christinental	2	7	0	0	0	-
61022	Dägeling	-	7	1	4	2	-
61023	Dammfleth	-	31	1	1	1	-
61024	Drage	-	15	1	0	0	-
61025	Ecklak	-	33	1	-	-	-
61026	Elskop	-	11	0	-	-	-
61027	Engelbrechtsche Wildnis	-	13	7	0	-	4
61028	Fitzbek	0	13	0	2	1	-
61029	Glückstadt, Stadt	-	15	30	52	31	6
61030	Grevenkop	-	18	0	-	-	-
61031	Gribbohm	-	17	1	0	-	-
61033	Hadenfeld	-	7	0	-	-	-
61034	Heiligenstedten	-	23	4	13	8	2
61035	Heiligenstedtenerkamp	0	1	0	2	0	0
61036	Hennstedt	0	17	1	7	3	1
61037	Herzhorn	-	18	2	2	-	-
61038	Hingstheide	-	8	0	-	-	-
61039	Hodorf	-	13	0	3	0	-
61040	Hohenaspe	-	20	3	4	1	2
61041	Hohenfelde	16	26	1	0	0	1
61042	Hohenlockstedt	10	82	10	45	18	4
61043	Holstenniendorf	-	22	-	6	0	-
61044	Horst (Holstein)	0	57	10	18	6	2

3. Siedlungsflächen nach regionaler Gliederung in Schleswig-Holsteins am 31.12.2016

Schl.-Nr.	Land KREISELFREIE STADT Kreis Gemeinde	Bodenfläche insgesamt	Darunter				
			Siedlungs- flächen	davon			
				Wohnen	Gewerbe, Industrie	Halde	Bergbaubetrieb
				(10000)	(11000)	(12000)	(13000)
Hektar							
61045	Huje	554	21	12	1	-	-
61046	Itzehoe, Stadt	2 803	1 108	540	236	-	-
61047	Kaaks	856	48	19	0	-	-
61048	Kaisborstel	297	10	2	-	-	-
61049	Kellinghusen, Stadt	1 881	336	188	55	-	-
61050	Kiebitzreihe	870	106	73	7	-	-
61052	Kleve	557	42	27	3	-	-
61053	Kollmoor	333	7	2	0	-	-
61054	Krempdorf	565	24	10	3	-	-
61055	Krempe, Stadt	339	79	50	7	-	-
61056	Kremperheide	398	116	73	8	-	-
61057	Krempermoor	155	24	18	3	-	-
61058	Kronsmoor	605	77	7	0	6	-
61059	Krummendiek	178	7	3	0	-	-
61060	Kudensee	304	11	7	1	-	-
61061	Lägerdorf	596	260	54	25	-	-
61062	Landrecht	413	17	6	3	-	-
61063	Landscheide	744	28	16	2	-	-
61064	Lockstedt	732	19	6	2	-	-
61065	Lohbarbek	624	45	26	3	-	-
61066	Looft	1 243	32	17	4	-	-
61067	Mehlbek	892	36	20	0	-	-
61068	Moordiek	630	16	6	0	-	-
61070	Moorhusen	467	9	3	1	-	-
61071	Mühlenbarbek	866	30	14	0	-	-
61072	Münsterdorf	512	90	55	2	-	-
61073	Neuenbrook	1 432	53	24	8	-	-
61074	Neuendorf b. Elmshorn	1 579	67	38	0	-	-
61076	Nienbüttel	416	14	5	1	-	-
61077	Nortorf	2 020	90	36	20	-	-
61078	Nutteln	697	22	11	2	-	-
61079	Oelixdorf	1 050	69	51	2	-	-
61080	Oeschebüttel	548	19	6	1	-	-
61081	Oldenborstel	424	14	7	1	-	-
61082	Oldendorf	1 035	69	44	7	-	-
61083	Ottenbüttel	1 006	67	27	1	-	-
61084	Peissen	1 017	58	9	1	-	-
61085	Pöschendorf	592	24	12	5	-	-
61086	Poyenberg	882	50	15	20	1	-
61087	Puls	1 090	46	21	2	-	-
61088	Quarnstedt	1 059	44	19	6	-	-
61089	Rade	392	11	4	0	-	-
61091	Reher	1 530	61	31	7	-	-
61092	Rethwisch	984	75	20	40	-	-
61093	Rosdorf	561	34	18	0	-	-
61095	Sankt Margarethen	1 279	59	32	3	-	-
61096	Sarlhusen	1 086	58	15	2	-	-
61097	Schenefeld	938	143	71	30	-	-
61098	Schlotfeld	480	25	11	1	-	-
61100	Silzen	669	34	8	0	-	-

noch: 3. Siedlungsflächen nach regionaler Gliederung in Schleswig–Holsteins am 31.12.2016

Schl.–Nr.	Land KREISEFREIE STADT Kreis Gemeinde	noch: Darunter					Friedhof (19000)
		noch: davon					
		Tagebau, Grube, Steinbruch (15000)	Fläche gemischter Nutzung (16000)	Fläche besonderer funkt. Prägung (17000)	Sport, Freizeit, Erholung (18000)	darunter Grünanlage (18400)	
		Hektar					
61045	Huje	0	8	0	0	0	-
61046	Itzehoe, Stadt	-	67	81	164	120	20
61047	Kaaks	5	18	1	3	1	-
61048	Kaisborstel	-	8	0	-	-	-
61049	Kellinghusen, Stadt	-	36	23	29	10	5
61050	Kiebitzreihe	-	13	4	7	1	2
61052	Kleve	-	10	0	2	1	-
61053	Kollmoor	-	5	-	-	-	-
61054	Krempdorf	-	11	0	-	-	-
61055	Krempe, Stadt	-	5	5	10	6	1
61056	Kremperheide	-	10	3	18	17	3
61057	Krempermoor	-	2	0	1	0	-
61058	Kronsmoor	53	10	-	-	-	-
61059	Krummendiek	-	3	0	-	-	0
61060	Kudensee	-	2	0	0	0	0
61061	Lägerdorf	159	5	5	11	5	2
61062	Landrecht	-	8	0	0	0	-
61063	Landscheide	-	9	0	1	-	-
61064	Lockstedt	-	10	0	1	1	-
61065	Lohbarbek	-	16	0	1	0	-
61066	Looft	-	10	0	1	-	-
61067	Mehlbek	0	12	0	2	1	1
61068	Moordiek	-	10	0	-	-	-
61070	Moorhusen	-	6	-	-	-	-
61071	Mühlenbarbek	-	12	0	5	3	-
61072	Münsterdorf	12	9	4	6	2	2
61073	Neuenbrook	1	18	0	1	1	1
61074	Neuendorf b. Elmshorn	-	27	1	1	0	0
61076	Nienbüttel	0	7	0	0	0	-
61077	Nortorf	-	33	0	1	1	-
61078	Nutteln	-	8	0	1	0	-
61079	Oelixdorf	-	6	3	7	4	-
61080	Oeschebüttel	-	10	0	2	-	-
61081	Oldenborstel	-	6	0	-	-	-
61082	Oldendorf	-	13	1	2	0	1
61083	Ottenbüttel	19	18	0	3	0	-
61084	Peissen	20	23	0	4	2	-
61085	Pöschendorf	1	6	0	0	0	-
61086	Poyenberg	-	13	0	2	1	-
61087	Puls	1	18	0	4	2	-
61088	Quarnstedt	-	17	1	1	1	-
61089	Rade	-	6	0	-	-	-
61091	Reher	0	19	0	2	1	1
61092	Rethwisch	-	10	1	5	3	-
61093	Rosdorf	0	15	0	1	1	-
61095	Sankt Margarethen	-	20	1	1	1	2
61096	Sarlhusen	9	31	0	1	0	-
61097	Schenefeld	-	20	8	10	6	3
61098	Schlotfeld	5	8	0	0	0	-
61100	Silzen	17	7	0	1	1	-

3. Siedlungsflächen nach regionaler Gliederung in Schleswig-Holsteins am 31.12.2016

Schl.-Nr.	Land KREISEFREIE STADT Kreis Gemeinde	Bodenfläche insgesamt	Darunter				
			Siedlungs- flächen	davon			
				Wohnen	Gewerbe, Industrie	Halde	Bergbaubetrieb
				(10000)	(11000)	(12000)	(13000)
Hektar							
61101	Sommerland	1 876	71	39	2	-	-
61102	Stördorf	741	22	10	1	-	-
61103	Störkathen	203	7	4	-	-	-
61104	Süderau	886	50	24	2	-	-
61105	Vaale	1 491	113	52	15	-	-
61106	Vaalermoor	622	19	7	0	-	-
61107	Wacken	710	103	64	13	-	-
61108	Warringholz	630	28	12	3	-	-
61109	Westermoor	944	29	14	0	-	-
61110	Wewelsfleth	2 454	96	50	10	-	-
61111	Wiedenborstel	452	7	2	-	-	-
61112	Willenscharen	761	24	7	0	-	-
61113	Wilster, Stadt	271	136	80	16	-	-
61114	Winseldorf	562	24	12	2	-	-
61115	Wittenbergen	459	16	7	1	-	-
61116	Wrist	1 012	111	71	6	-	-
61117	Wulfsmoor	878	38	14	2	-	-
61118	Kollmar	3 282	138	79	4	-	-
61119	Neuendorf-Sachsenbande	1 930	55	27	1	-	-
062	Stormarn	76 621	9 724	4 996	1 290	4	-
62001	Ahrensburg, Stadt	3 529	1 050	611	167	-	-
62003	Badendorf	611	38	27	0	-	-
62004	Bad Oldesloe, Stadt	5 259	803	379	157	-	-
62005	Bargfeld-Stegen	1 782	205	68	8	0	-
62006	Bargteheide, Stadt	1 582	509	257	97	3	-
62008	Barnitz	1 180	44	25	3	-	-
62009	Barsbüttel	2 468	487	223	112	-	-
62011	Braak	751	86	27	33	-	-
62014	Delingsdorf	809	71	43	4	-	-
62016	Elmenhorst	1 493	122	71	4	-	-
62018	Glinde, Stadt	1 121	517	237	149	-	-
62019	Grabau	914	57	26	3	-	-
62020	Grande	786	51	19	2	-	-
62021	Grönwohld	979	69	47	1	-	-
62022	Großensee	1 210	181	56	4	-	-
62023	Großhansdorf	1 120	308	237	10	-	-
62025	Hamberge	674	70	42	3	-	-
62026	Hamfelde	272	29	20	0	-	-
62027	Hammoor	782	49	29	2	-	-
62031	Heidekamp	349	19	14	0	-	-
62032	Heilshoop	850	37	19	3	-	-
62033	Hohenfelde	163	7	2	-	-	-
62035	Hoisdorf	1 604	203	120	8	-	-
62036	Jersbek	1 791	154	59	1	-	-
62039	Klein Wesenberg	874	42	21	2	-	-
62040	Köthel	385	18	13	0	-	-
62045	Lütjensee	1 405	169	115	8	-	-
62046	Meddewade	310	32	24	1	-	-

noch: 3. Siedlungsflächen nach regionaler Gliederung in Schleswig–Holsteins am 31.12.2016

Schl.-Nr.	Land	noch: Darunter					Friedhof	
		noch: davon						
		Tagebau, Grube, Steinbruch	Fläche gemischter Nutzung	Fläche besonderer funkt. Prägung	Sport, Freizeit, Erholung	darunter		
						Grünanlage		
		(15000)	(16000)	(17000)	(18000)	(18400)		(19000)
Hektar								
61101	Sommerland	-	28	0	1	0	-	
61102	Stördorf	-	9	0	1	0	-	
61103	Störkathen	-	3	0	0	-	-	
61104	Süderau	-	21	1	1	1	1	
61105	Vaale	15	21	3	7	2	-	
61106	Vaalermoor	-	11	0	-	-	-	
61107	Wacken	0	12	4	6	2	3	
61108	Warringholz	0	9	0	4	4	-	
61109	Westermoor	-	15	0	-	-	-	
61110	Wewelsfleth	-	28	4	6	3	-	
61111	Wiedenborstel	-	5	0	-	-	-	
61112	Willenscharen	-	14	1	2	2	-	
61113	Wilster, Stadt	-	10	9	18	13	3	
61114	Winseldorf	-	9	0	0	0	-	
61115	Wittenbergen	-	8	0	-	-	-	
61116	Wrist	-	18	4	11	5	1	
61117	Wulfsmoor	-	20	0	1	0	-	
61118	Kollmar	-	49	2	3	1	1	
61119	Neuendorf–Sachsenbande	-	27	0	0	0	-	
062	Stormarn	422	1 351	294	1 265	668	102	
62001	Ahrensburg, Stadt	4	84	37	128	73	19	
62003	Badendorf	-	7	1	3	0	-	
62004	Bad Oldesloe, Stadt	-	97	44	110	87	15	
62005	Bargfeld–Stegen	65	38	14	10	6	2	
62006	Bargteheide, Stadt	8	55	20	61	44	8	
62008	Barnitz	1	15	0	1	1	-	
62009	Barsbüttel	45	61	9	32	18	4	
62011	Braak	-	17	1	7	5	1	
62014	Delingsdorf	-	13	0	12	8	-	
62016	Elmenhorst	0	32	1	14	6	-	
62018	Glinde, Stadt	24	21	25	51	42	8	
62019	Grabau	6	17	1	4	2	0	
62020	Grande	-	17	0	13	12	-	
62021	Grönwohld	0	13	1	7	5	-	
62022	Großensee	-	18	1	102	3	-	
62023	Großhansdorf	-	21	15	22	17	3	
62025	Hamberge	-	12	2	10	5	1	
62026	Hamfelde	0	5	2	3	3	-	
62027	Hammoor	-	13	0	4	1	-	
62031	Heidekamp	-	4	0	1	1	-	
62032	Heilshoop	-	14	0	0	0	-	
62033	Hohenfelde	-	4	0	0	-	0	
62035	Hoisdorf	-	38	1	38	6	-	
62036	Jersbek	5	22	1	66	1	-	
62039	Klein Wesenberg	-	13	2	3	2	2	
62040	Köthel	-	4	0	1	1	-	
62045	Lütjensee	1	15	7	20	8	2	
62046	Meddewade	-	3	0	4	3	-	

3. Siedlungsflächen nach regionaler Gliederung in Schleswig-Holsteins am 31.12.2016

Schl.-Nr.	Land KREISEFREIE STADT Kreis Gemeinde	Bodenfläche insgesamt	Darunter				
			Siedlungs- flächen	davon			
				Wohnen	Gewerbe, Industrie	Halde	Bergbaubetrieb
				(10000)	(11000)	(12000)	(13000)
Hektar							
62048	Mönkhagen	731	42	21	5	-	-
62050	Neritz	466	24	11	1	-	-
62051	Nienwohld	919	24	14	1	-	-
62053	Oststeinbek	1 136	291	163	54	-	-
62056	Pölit	1 296	63	37	1	-	-
62058	Rausdorf	487	21	10	0	-	-
62059	Rehhorst	1 618	47	21	1	-	-
62060	Reinbek, Stadt	3 126	850	471	129	-	-
62061	Reinfeld (Holstein), Stadt	1 737	321	172	69	-	-
62062	Rethwisch	1 324	68	34	2	-	-
62065	Rümpel	1 589	58	40	0	-	-
62069	Siek	1 247	143	54	43	-	-
62071	Stapelfeld	1 012	195	39	30	-	-
62076	Tangstedt	3 986	476	187	26	-	-
62078	Todendorf	1 281	63	40	2	-	-
62081	Tremsbüttel	1 033	84	57	0	-	-
62082	Trittau	2 858	345	176	78	-	-
62083	Westerau	1 537	57	30	0	-	-
62086	Witzhave	787	84	46	8	-	-
62087	Zarpen	1 169	68	43	1	-	-
62088	Brunsbek	1 442	86	50	1	-	-
62089	Lasbek	1 240	72	40	3	-	-
62090	Ammersbek	1 770	400	213	12	-	-
62091	Steinburg	2 389	144	79	2	0	-
62092	Travenbrück	2 647	122	58	8	-	-
62093	Feldhorst	1 548	42	17	1	-	-
62094	Wesenberg	1 194	111	39	30	-	-

noch: 3. Siedlungsflächen nach regionaler Gliederung in Schleswig–Holsteins am 31.12.2016

Schl.–Nr.	Land KREISEFREIE STADT Kreis Gemeinde	noch: Darunter					
		noch: davon					
		Tagebau, Grube, Steinbruch	Fläche gemischter Nutzung	Fläche besonderer funkt. Prägung	Sport, Freizeit, Erholung	darunter Grünanlage	Friedhof
		(15000)	(16000)	(17000)	(18000)	(18400)	(19000)
Hektar							
62048	Mönkhagen	-	13	0	3	1	-
62050	Neritz	-	10	0	2	0	-
62051	Nienwohld	0	8	-	1	1	-
62053	Oststeinbek	-	32	5	28	9	9
62056	Pölitz	-	19	0	5	2	-
62058	Rausdorf	-	7	0	4	3	-
62059	Rehhorst	-	22	0	3	1	0
62060	Reinbek, Stadt	55	57	39	91	65	9
62061	Reinfeld (Holstein), Stadt	-	30	17	29	21	3
62062	Rethwisch	-	26	1	4	2	1
62065	Rümpel	-	11	1	6	4	-
62069	Siek	0	24	1	19	15	2
62071	Stapelfeld	-	22	3	101	94	-
62076	Tangstedt	175	65	3	17	11	2
62078	Todendorf	-	18	1	2	0	-
62081	Tremsbüttel	0	16	1	10	7	-
62082	Trittau	6	38	11	31	21	4
62083	Westerau	-	22	1	4	2	-
62086	Witzhave	-	23	2	4	1	1
62087	Zarpen	-	15	3	4	1	2
62088	Brunsbek	9	20	0	5	1	-
62089	Lasbek	-	22	1	6	3	-
62090	Ammersbek	-	40	7	127	14	1
62091	Steinburg	-	46	2	12	6	2
62092	Travenbrück	13	30	7	6	4	1
62093	Feldhorst	-	22	0	1	1	-
62094	Wesenberg	5	20	1	16	16	-

4. Verkehrsflächen in den Gemeinden Schleswig-Holsteins am 31.12.2016

Schl.-Nr.	Land KREISFREIE STADT Kreis Gemeinde	Bodenfläche insgesamt	Darunter						
			Verkehrsfläche	davon					
				Straßenverkehr	Weg	Platz	Bahnverkehr	Flugverkehr	Schiffsverkehr
Hektar									
01	Schleswig-Holstein	1 580 420	68 952	45 187	16 012	1 456	3 399	2 555	343
001	FLensburg	5 673	786	533	45	27	100	73	7
002	KIEL	11 865	1 715	1 160	188	78	153	96	41
003	LÜBECK	21 419	1 990	1 190	276	73	230	140	81
004	NEUMÜNSTER	7 166	730	489	83	36	87	36	-
051	Dithmarschen	142 817	5 675	4 128	1 082	101	252	47	66
51001	Albersdorf	1 712	98	69	18	5	6	-	-
51002	Arkebek	692	37	30	4	-	3	-	-
51003	Averlak	906	18	13	5	-	-	-	0
51004	Bargenstedt	1 190	46	44	2	0	-	-	-
51005	Barkenholm	511	13	9	4	0	-	-	-
51006	Barlt	2 288	57	37	17	0	2	-	0
51008	Bergewörden	264	5	2	3	-	-	-	-
51010	Brickeln	607	42	14	7	0	20	-	-
51011	Brunsbüttel, Stadt	6 521	370	240	40	12	17	-	61
51012	Buchholz	1 456	54	38	13	0	3	-	-
51013	Büsum	848	82	60	8	9	1	-	3
51014	Büsumer Deichhausen	287	14	11	2	0	0	-	-
51015	Bunsoh	1 175	44	40	4	0	-	-	0
51016	Burg (Dithmarschen)	1 125	69	46	8	3	13	-	-
51017	Busenwurth	1 009	26	17	9	-	-	-	-
51019	Dellstedt	2 177	60	28	33	-	-	-	-
51020	Delve	1 584	49	23	27	0	-	-	-
51021	Diekhusen-Fahrstedt	746	28	23	5	0	-	-	-
51022	Dingen	701	24	19	3	-	2	-	-
51023	Dörpling	782	31	30	0	-	-	-	-
51024	Eddelak	921	33	28	3	0	3	-	-
51026	Eggstedt	1 279	44	40	3	-	-	-	-
51027	Elpersbüttel	3 017	78	61	7	5	5	-	-
51028	Epenwörden	1 352	51	43	4	-	5	-	-
51030	Fedderingen	969	31	30	1	-	-	-	-
51032	Frestedt	1 033	33	20	13	-	-	-	-
51033	Friedrichsgabekoog	862	21	16	4	0	-	-	-
51034	Friedrichskoog	5 327	153	121	27	4	-	-	1
51035	Gaushorn	645	21	13	8	-	-	-	-
51036	Glüsing	469	19	13	5	-	-	-	-
51037	Großenrade	1 040	41	22	20	-	-	-	-
51038	Groven	790	22	15	6	1	-	-	-
51039	Gudendorf	604	24	17	3	0	4	-	-
51043	Hedwigenkoog	1 636	44	23	21	0	-	-	-
51044	Heide, Stadt	3 197	275	183	59	12	20	-	-
51045	Hellschen-Heringsand-Unterschaar	702	19	17	2	-	-	-	-
51046	Helse	1 144	44	42	1	0	1	-	-
51047	Hemme	1 653	77	57	20	0	-	-	-
51048	Hemmingstedt	1 601	99	62	24	0	12	-	-
51049	Hennstedt	2 193	74	70	2	1	-	-	-
51050	Hillgroven	360	12	11	1	0	-	-	-

4. Verkehrsflächen in den Gemeinden Schleswig-Holsteins am 31.12.2016

Schl.-Nr.	Land KREISFREIE STADT Kreis Gemeinde	Bodenfläche insgesamt	Darunter						
			Verkehrsfläche	davon					
				Straßenverkehr	Weg	Platz	Bahnverkehr	Flugverkehr	Schiffsverkehr
Hektar									
51051	Hochdonn	546	34	20	4	0	9	-	-
51052	Hövede	294	11	10	1	-	-	-	-
51053	Hollingstedt	974	30	14	16	0	-	-	-
51054	Immenstedt	309	12	11	1	0	-	-	-
51057	Kaiser-Wilhelm-Koog	1 305	28	24	4	-	-	-	-
51058	Karolinenkoog	1 755	40	31	8	0	-	-	-
51060	Kleve	1 281	30	28	2	-	-	-	0
51061	Krempel	482	17	10	5	-	2	-	-
51062	Kronprinzenkoog	2 884	77	59	17	0	-	-	-
51063	Krumstedt	1 589	55	44	11	0	-	-	-
51064	Kuden	1 137	45	40	5	0	-	-	-
51065	Lehe	1 863	46	20	22	0	4	-	-
51067	Lieth	466	16	14	1	1	-	-	-
51068	Linden	1 162	44	34	9	0	-	-	-
51069	Lohe-Rickelshof	539	45	43	1	0	-	-	-
51071	Lunden	465	26	17	5	1	4	-	-
51072	Marne, Stadt	483	52	45	2	2	3	-	-
51073	Marndeich	131	5	4	1	-	-	-	-
51074	Meldorf, Stadt	2 126	122	84	24	6	8	-	-
51075	Neuenkirchen	2 514	90	65	22	0	3	-	-
51076	Neufeld	1 040	39	29	9	0	-	-	1
51077	Neufelderkoog	977	25	19	6	0	-	-	0
51078	Nindorf	874	37	23	13	1	-	-	-
51079	Norddeich	690	28	17	12	0	-	-	-
51080	Norderheistedt	433	12	12	0	-	-	-	-
51081	Norderwöhrden	1 847	77	60	16	1	-	-	-
51082	Nordhastedt	2 656	139	104	26	2	7	-	-
51083	Odderade	1 127	30	16	13	-	-	-	-
51084	Oesterdeichstrich	464	30	12	3	-	2	13	-
51085	Offenbüttel	1 395	40	34	6	-	-	-	-
51086	Osterrade	1 709	47	39	9	-	-	-	-
51087	Ostrohe	666	33	23	10	-	-	-	-
51088	Pahlen	1 080	42	30	10	2	-	-	-
51089	Quickborn	695	38	15	11	-	12	-	-
51090	Ramhusen	480	16	15	1	-	-	-	-
51092	Rehm-Flehde-Bargen	1 463	47	23	16	0	8	-	-
51093	Reinsbüttel	683	23	15	6	-	2	-	-
51096	Sankt Annen	1 489	47	35	6	-	6	-	-
51097	Sankt Michaelisdonn	2 306	155	73	21	2	26	33	-
51098	Sarzbüttel	1 339	43	23	20	0	-	-	-
51099	Schafstedt	1 816	109	99	10	0	-	-	-
51100	Schalkholz	1 252	46	32	14	0	-	-	-
51102	Schlichting	1 250	40	34	6	0	-	-	-
51103	Schmedeswurth	591	19	15	4	0	-	-	-
51104	Schrum	501	16	14	2	-	-	-	-
51105	Schülps	927	32	27	5	-	-	-	-
51107	Stelle-Wittenwurth	1 071	59	26	27	-	7	-	-
51108	Strübbel	440	13	12	1	-	-	-	-
51109	Süderdeich	664	24	17	6	-	2	-	-

4. Verkehrsflächen in den Gemeinden Schleswig-Holsteins am 31.12.2016

Schl.-Nr.	Land KREISFREIE STADT Kreis Gemeinde	Bodenfläche insgesamt	Darunter						
			Verkehrsfläche	davon					
				Straßenverkehr	Weg	Platz	Bahnverkehr	Flugverkehr	Schiffsverkehr
Hektar									
51110	Süderhastedt	1 574	59	56	3	0	-	-	-
51113	Wöhrden	2 177	95	74	20	0	-	-	-
51114	Tellingstedt	2 110	89	65	22	2	-	-	-
51117	Tielenhemme	1 268	23	19	4	0	-	-	-
51118	Trennewurth	779	24	20	4	-	-	-	-
51119	Volsemenhusen	1 678	53	39	10	-	4	-	-
51120	Wallen	186	7	3	4	-	-	-	-
51121	Warwerort	458	17	13	2	2	-	-	-
51122	Weddingstedt	1 789	98	58	27	0	13	-	-
51125	Welmbüttel	760	27	12	15	0	-	-	-
51126	Wennbüttel	459	16	12	1	-	3	-	-
51127	Wesselburen, Stadt	513	36	32	2	1	2	-	-
51128	Wesselburener Deichhausen	507	15	12	2	-	-	-	-
51129	Wesselburenerkoog	2 189	44	35	8	1	-	-	-
51130	Wesseln	376	22	19	2	1	1	-	-
51131	Westerborstel	414	10	5	5	-	-	-	-
51132	Westerdeichstrich	750	27	20	4	3	-	-	-
51133	Wiernerstedt	508	17	16	0	-	-	-	-
51134	Windbergen	1 731	61	46	12	0	3	-	-
51135	Wolmersdorf	612	17	11	6	-	-	-	-
51136	Wrohm	1 145	54	46	6	1	-	-	0
51137	Nordermeldorf	3 410	107	96	3	8	-	-	-
51138	Tensbüttel-Röst	1 936	121	111	5	5	-	-	-
51139	Süderdorf	1 621	54	48	6	0	-	-	0
51140	Oesterwurth	1 419	45	30	11	0	3	-	-
51141	Süderheistedt	844	26	24	2	0	-	-	-
053	Herzogtum Lauenburg	126 307	5 246	3 070	1 815	68	276	13	5
53001	Albsfelde	418	6	5	1	-	-	-	-
53002	Alt Mölln	644	55	32	22	1	-	-	-
53003	Aumühle	348	40	24	5	1	11	-	-
53004	Bäk	430	16	10	5	0	-	-	-
53005	Bälau	650	18	10	8	0	-	-	-
53006	Basedow	747	27	17	10	-	-	-	-
53007	Basthorst	1 082	40	17	22	0	1	-	-
53008	Behlendorf	1 025	30	15	14	1	-	-	0
53009	Berkenthin	1 025	63	30	32	0	-	-	0
53010	Besenthal	1 265	69	37	31	1	-	-	-
53011	Bliestorf	1 035	33	22	11	-	-	-	-
53012	Börnsen	841	57	50	5	0	2	-	-
53013	Borstorf	864	21	11	10	-	-	-	-
53014	Breitenfelde	1 254	53	31	21	0	-	-	-
53015	Bröthen	1 069	38	16	17	-	4	-	-
53016	Brunsmark	429	17	7	10	-	-	-	-
53017	Brunstorf	1 376	46	22	24	-	-	-	-
53018	Buchholz	293	27	18	5	-	4	-	-
53019	Buchhorst	519	20	10	10	0	-	-	-
53020	Büchen	1 685	139	73	29	3	35	-	-
53021	Dahmker	204	8	4	5	0	-	-	-
53022	Dalldorf	605	39	7	25	-	7	-	-

4. Verkehrsflächen in den Gemeinden Schleswig-Holsteins am 31.12.2016

Schl.- Nr.	Land KREISFREIE STADT Kreis Gemeinde	Bodenfläche insge- samt	Darunter						
			Verkehrsfläche	davon					
				Straßen- verkehr	Weg	Platz	Bahn- verkehr	Flug- verkehr	Schiffs- verkehr
Hektar									
53023	Dassendorf	794	43	38	5	0	-	-	-
53024	Düchelsdorf	301	5	2	3	-	-	-	-
53025	Duvensee	1 239	35	15	20	0	-	-	-
53026	Einhaus	253	19	10	6	0	3	-	-
53027	Elmenhorst	1 299	53	36	17	-	-	-	-
53028	Escheburg	891	58	36	18	0	3	-	-
53029	Fitzen	911	32	7	25	-	-	-	-
53030	Fredeburg	1 009	32	13	11	-	8	-	-
53031	Fuhlenhagen	574	29	23	6	-	-	-	-
53032	Geesthacht, Stadt	3 325	249	206	24	5	14	-	0
53033	Giesensdorf	273	9	4	5	-	-	-	-
53034	Göldenitz	515	15	8	7	-	-	-	-
53035	Göttin	521	31	15	16	-	-	-	-
53036	Grabau	410	21	9	11	-	1	-	-
53037	Grambek	1 266	75	22	38	1	1	13	-
53038	Grinau	274	8	6	2	-	-	-	-
53039	Groß Boden	270	12	9	3	-	-	-	-
53040	Groß Disnack	599	28	9	19	0	-	-	-
53041	Groß Grönau	490	35	28	6	1	-	-	-
53042	Groß Pampau	431	12	4	7	-	-	-	-
53043	Groß Sarau	1 708	122	96	14	1	12	-	-
53044	Groß Schenkenberg	652	19	18	1	0	-	-	-
53045	Grove	528	20	4	13	-	3	-	-
53046	Gudow	4 225	157	102	54	1	-	-	-
53047	Gülzow	1 707	46	23	22	0	-	-	-
53048	Güster	778	39	26	9	1	3	-	-
53049	Hamfelde	347	16	11	5	0	-	-	-
53050	Hamwarde	667	25	14	11	0	-	-	-
53051	Harmsdorf	357	18	10	8	1	-	-	-
53052	Havekost	591	28	12	10	-	6	-	-
53053	Hohenhorn	693	22	14	8	1	-	-	-
53054	Hollenbek	721	25	16	7	0	2	-	-
53056	Hornbek	589	44	31	10	0	2	-	-
53057	Horst	1 205	33	14	12	-	7	-	-
53058	Juliusburg	603	21	7	14	-	-	-	-
53059	Kankelau	421	19	13	6	-	-	-	-
53060	Kasseburg	789	55	44	11	0	-	-	-
53061	Kastorf	690	25	16	8	0	-	-	-
53062	Kittlitz	1 773	32	21	11	0	-	-	-
53064	Klein Pampau	417	15	10	5	0	-	-	-
53066	Klein Zecher	911	20	17	3	0	-	-	-
53067	Klempau	1 007	36	18	17	1	-	-	-
53068	Klinkrade	740	24	17	7	0	-	-	-
53069	Koberg	1 198	30	18	12	-	-	-	-
53070	Köthel	152	6	4	2	0	-	-	-
53071	Kollow	821	22	13	8	0	-	-	-
53072	Kröppelshagen-Fahrendorf	837	40	31	10	0	-	-	-
53073	Krüzen	824	36	21	16	-	-	-	-
53074	Krukow	794	27	11	16	0	-	-	-

4. Verkehrsflächen in den Gemeinden Schleswig-Holsteins am 31.12.2016

Schl.- Nr.	Land KREISFREIE STADT Kreis Gemeinde	Bodenfläche insge- samt	Darunter						
			Verkehrsfläche	davon					
				Straßen- verkehr	Weg	Platz	Bahn- verkehr	Flug- verkehr	Schiffs- verkehr
Hektar									
53075	Krummesse	335	18	12	6	0	-	-	-
53076	Kuddewörde	735	39	24	16	0	-	-	-
53077	Kühsen	728	28	12	15	1	-	-	-
53078	Kulpin	607	13	8	6	-	-	-	-
53079	Labenz	575	20	12	7	1	-	-	-
53080	Langenlehsten	2 337	73	24	49	-	-	-	-
53081	Lankau	1 912	64	27	32	2	3	-	-
53082	Lanze	904	32	8	14	0	9	-	-
53083	Lauenburg/Elbe, Stadt	955	94	65	13	3	10	-	4
53084	Lehmrade	1 140	52	12	40	1	-	-	-
53085	Linau	966	31	22	9	0	-	-	-
53086	Lüchow	461	11	6	5	-	-	-	-
53087	Lüttau	1 124	33	14	18	1	-	-	-
53088	Mechow	443	10	7	3	-	-	-	-
53089	Möhnsen	747	43	32	11	1	-	-	-
53090	Mölln, Stadt	2 505	186	125	42	9	11	-	-
53091	Mühlenrade	374	14	10	4	0	-	-	-
53092	Müssen	1 146	51	25	12	-	13	-	-
53093	Mustin	1 188	31	19	11	-	-	-	-
53094	Niendorf bei Berkenthin	399	18	8	10	-	-	-	-
53095	Niendorf/Stecknitz	841	22	13	9	-	-	-	-
53096	Nusse	622	28	14	13	1	-	-	-
53097	Panten	1 383	41	24	16	0	-	-	-
53098	Pogeez	451	26	16	5	-	5	-	-
53099	Poggensee	544	18	11	7	0	-	-	-
53100	Ratzeburg, Stadt	3 029	139	102	17	6	14	-	-
53101	Ritzerau	1 111	25	9	16	0	-	-	-
53102	Römnitz	515	9	6	2	0	-	-	-
53103	Rondeshagen	951	25	15	10	0	-	-	-
53104	Roseburg	1 624	53	31	14	3	5	-	-
53105	Sachsenwald, Forstgutsbezirk	5 849	243	77	145	2	20	-	-
53106	Sahms	595	21	11	9	0	1	-	-
53107	Salem	2 510	72	43	28	1	-	-	-
53108	Sandesneben	613	23	19	4	0	-	-	-
53109	Schiphorst	815	21	12	9	-	-	-	-
53110	Schmilau	1 155	55	19	29	1	6	-	-
53111	Schnakenbek	1 302	40	21	17	1	-	-	0
53112	Schönberg	1 477	38	25	13	0	-	-	-
53113	Schretstaken	847	21	13	8	-	-	-	-
53114	Schürensöhlen	275	9	7	2	-	-	-	-
53115	Schulendorf	1 138	40	23	17	0	-	-	-
53116	Schwarzenbek, Stadt	1 155	120	80	21	5	14	-	-
53117	Seedorf	2 788	37	20	17	0	-	-	-
53118	Siebenbäumen	882	26	24	2	-	-	-	-
53119	Siebeneichen	468	26	12	9	0	5	-	-
53120	Sierksrade	400	12	8	4	-	-	-	-
53121	Sirksfelde	862	23	14	9	0	-	-	-
53122	Steinhorst	1 629	28	15	13	0	-	-	-
53123	Sterley	2 139	68	35	24	1	8	-	-

4. Verkehrsflächen in den Gemeinden Schleswig-Holsteins am 31.12.2016

Schl.- Nr.	Land KREISFREIE STADT Kreis Gemeinde	Bodenfläche insge- samt	Darunter						
			Verkehrsfläche	davon					
				Straßen- verkehr	Weg	Platz	Bahn- verkehr	Flug- verkehr	Schiffs- verkehr
Hektar									
53124	Stubben	533	16	9	5	1	-	-	-
53125	Talkau	488	20	16	4	0	-	-	-
53126	Tramm	674	34	23	8	2	-	-	-
53127	Walksfelde	351	6	4	3	-	-	-	-
53128	Wangelau	652	18	8	10	-	-	-	-
53129	Wentorf bei Hamburg	687	78	70	4	1	3	-	-
53130	Wentorf (Amt Sandesneben-Nusse	499	17	12	5	0	-	-	-
53131	Wiershop	515	18	13	5	-	-	-	-
53132	Witzeeze	1 046	48	24	18	0	5	-	0
53133	Wohltorf	597	45	29	10	1	6	-	-
53134	Woltersdorf	790	32	19	8	0	5	-	-
53135	Worth	607	17	13	4	0	-	-	-
53136	Ziethen	1 118	39	19	20	0	-	-	-
054	Nordfriesland	208 346	8 949	5 107	2 413	150	476	766	37
54001	Achtrup	2 990	102	63	32	0	6	-	-
54002	Ahrenshöft	879	34	31	3	-	-	-	-
54003	Ahrenviöl	1 011	30	27	4	-	-	-	-
54004	Ahrenviölfeld	729	30	21	4	-	5	-	-
54005	Alkersum	907	40	13	27	0	-	-	-
54006	Almdorf	570	30	18	9	-	4	-	-
54007	Arlewatt	557	15	13	2	0	-	-	-
54009	Aventoft	1 447	45	30	14	1	-	0	-
54010	Bargum	1 729	76	56	13	0	7	-	-
54011	Behrendorf	1 529	52	45	8	-	-	-	-
54012	Bohmstedt	1 335	61	53	8	0	-	-	-
54013	Bondelum	918	30	23	5	-	2	-	-
54014	Bordelum	3 471	160	105	42	1	10	3	-
54015	Borgsum	551	24	4	20	-	-	-	-
54016	Bosbüll	633	25	18	4	0	3	-	-
54017	Braderup	1 335	50	32	18	0	-	-	-
54018	Bramstedtlund	1 385	43	25	18	-	-	-	-
54019	Bredstedt, Stadt	975	83	55	16	2	6	3	-
54020	Brekum	1 007	66	35	24	2	5	-	-
54022	Dagebüll	3 692	165	106	44	4	7	-	4
54023	Drage	1 633	33	18	15	0	-	-	0
54024	Dreisdorf	1 770	73	26	47	0	-	-	-
54025	Dunsum	272	12	8	4	1	-	-	-
54026	Elisabeth-Sophien-Koog	518	14	9	5	-	-	-	-
54027	Eilhöft	782	26	14	11	0	-	-	-
54032	Fresendelf	260	10	6	4	-	-	-	-
54033	Friedrichstadt, Stadt	402	39	32	3	2	2	-	0
54034	Friedrich-Wilhelm-Lübke-Koog	1 349	34	27	7	-	-	-	-
54035	Garding, Kirchspiel	1 489	40	33	5	-	2	-	-
54036	Garding, Stadt	306	29	21	2	2	4	-	-
54037	Goldebek	1 018	35	31	5	-	-	-	-
54038	Goldelund	1 202	49	42	7	-	-	-	-
54039	Gröde	252	0	-	0	-	-	-	-
54040	Grothusenkoog	327	10	7	2	-	-	-	-
54041	Haselund	1 279	49	42	7	0	-	-	-

4. Verkehrsflächen in den Gemeinden Schleswig-Holsteins am 31.12.2016

Schl.- Nr.	Land KREISFREIE STADT Kreis Gemeinde	Bodenfläche insge- samt	Darunter						
			Verkehrsfläche	davon					
				Straßen- verkehr	Weg	Platz	Bahn- verkehr	Flug- verkehr	Schiffs- verkehr
Hektar									
54042	Hattstedt	701	51	34	8	1	8	-	-
54043	Hattstedtermarsch	3 526	65	16	40	1	8	-	-
54045	Högel	1 628	54	46	7	-	-	-	-
54046	Hörnum (Sylt)	564	29	17	7	3	-	-	2
54048	Holm	400	15	6	7	-	1	-	-
54050	Hallig Hooge	578	13	10	2	0	-	-	0
54052	Horstedt	1 170	56	28	29	-	-	-	-
54054	Hude	354	14	7	6	0	-	-	-
54055	Humptrup	1 699	67	43	18	0	7	-	-
54056	Husum, Stadt	2 580	292	188	39	22	37	-	5
54057	Immenstedt	1 461	50	30	20	0	-	-	-
54059	Joldelund	1 912	69	55	15	-	-	-	-
54061	Kampen (Sylt)	843	48	22	22	4	-	-	1
54062	Karlum	1 446	71	21	50	0	-	-	-
54063	Katharinenheerd	841	21	13	4	0	4	-	-
54065	Klanxbüll	1 064	77	25	14	1	38	-	-
54068	Klixbüll	1 744	97	56	18	0	1	21	-
54070	Koldenbüttel	2 580	58	30	12	1	16	-	-
54071	Kolkerheide	210	6	5	1	-	-	-	-
54072	Kotzenbüll	777	25	18	5	0	2	-	-
54073	Ladelund	2 409	75	51	24	1	-	-	-
54074	Langeneß	1 157	20	8	10	0	1	-	0
54075	Langenhorn	4 740	227	166	50	2	10	-	-
54076	Leck	2 979	399	81	72	5	7	235	-
54077	Lexgaard	524	11	9	2	-	-	-	-
54078	List auf Sylt	1 840	59	40	15	4	-	-	0
54079	Löwenstedt	1 962	81	37	44	0	-	-	-
54080	Lütjenholm	1 071	38	34	4	0	-	-	-
54083	Midlum	850	32	8	24	0	-	-	-
54084	Mildstedt	871	55	42	7	0	6	-	-
54085	Nebel	1 195	39	22	14	3	-	-	0
54086	Neukirchen	3 158	119	84	30	1	5	-	-
54087	Nieblum	786	46	17	23	6	-	-	-
54088	Niebüll, Stadt	3 063	209	136	32	5	36	1	-
54089	Norddorf auf Amrum	589	18	14	3	1	-	-	-
54090	Norderfriedrichskoog	531	18	10	8	-	-	-	-
54091	Nordstrand	5 721	137	84	44	8	-	-	1
54092	Norstedt	1 350	43	39	3	-	-	-	-
54093	Ockholm	1 864	67	52	12	2	-	-	1
54094	Oevenum	1 087	43	5	37	0	-	-	-
54095	Oldenswort	4 584	116	86	16	1	13	-	-
54096	Oldersbek	1 082	47	31	15	0	2	-	-
54097	Olderup	994	34	21	13	-	-	-	-
54098	Oldsum	1 331	60	14	46	0	-	-	-
54099	Ostenfeld (Husum)	2 767	88	59	28	0	-	-	-
54100	Osterhever	1 850	47	32	14	-	-	-	-
54101	Oster-Ohrstedt	1 129	52	37	8	0	7	-	-
54103	Pellworm	3 745	90	63	23	1	-	1	1
54104	Poppenbüll	1 552	41	31	10	0	-	-	-

4. Verkehrsflächen in den Gemeinden Schleswig-Holsteins am 31.12.2016

Schl.- Nr.	Land KREISFREIE STADT Kreis Gemeinde	Bodenfläche insge- samt	Darunter						
			Verkehrsfläche	davon					
				Straßen- verkehr	Weg	Platz	Bahn- verkehr	Flug- verkehr	Schiffs- verkehr
Hektar									
54105	Ramstedt	542	20	15	3	-	2	-	-
54106	Rantrum	1 369	70	48	18	0	4	-	-
54108	Reußenköge	4 591	98	62	34	3	-	-	-
54109	Risum-Lindholm	3 603	188	127	45	2	14	-	-
54110	Rodenäs	1 984	59	36	23	-	-	-	-
54113	Sankt Peter-Ording	2 835	140	96	24	9	9	2	0
54116	Schwabstedt	1 964	66	26	40	1	-	-	-
54118	Schwesing	1 563	65	42	19	1	3	-	-
54119	Seeth	1 376	50	21	23	6	-	-	-
54120	Simonsberg	1 748	48	19	28	2	-	-	-
54121	Sönnebüll	429	20	18	2	-	-	-	-
54123	Sollwitt	1 095	39	18	22	-	-	-	-
54124	Sprakebüll	1 137	35	25	7	0	3	-	-
54125	Stadum	1 974	82	40	39	2	-	-	-
54126	Stedesand	1 519	61	43	7	0	10	-	-
54128	Struckum	892	48	19	25	0	4	-	-
54129	Süderende	259	12	3	9	0	-	-	-
54130	Süderhöft	260	12	7	5	-	-	-	-
54131	Süderlügum	2 659	146	59	77	3	6	-	-
54132	Südermarsch	3 023	145	90	46	-	9	-	-
54134	Tating	2 949	97	66	17	1	7	6	-
54135	Tetenbüll	3 642	92	74	18	0	-	-	-
54136	Tinningstedt	891	79	18	9	-	-	53	-
54138	Tönning, Stadt	4 443	163	99	41	2	13	-	8
54140	Tümlauer Koog	620	17	9	8	-	-	-	-
54141	Uelvesbüll	1 023	28	23	5	-	-	-	-
54142	Uphusum	706	34	18	12	0	3	-	-
54143	Utersum	526	26	7	18	1	-	-	-
54144	Viöl	1 896	75	53	21	1	-	-	-
54145	Vollerwiek	462	13	8	5	0	-	-	-
54146	Vollstedt	618	29	24	5	0	-	-	-
54148	Welt	820	35	27	8	0	-	-	-
54149	Wenningstedt-Braderup (Sylt)	616	44	31	10	3	-	-	-
54150	Westerhever	1 332	32	13	18	1	-	-	0
54152	Wester-Ohrstedt	1 854	67	49	6	-	11	-	-
54154	Westre	1 914	66	36	30	0	-	-	-
54156	Winnert	1 888	54	33	21	0	-	-	-
54157	Wisch	305	12	7	3	-	2	-	-
54158	Witsum	159	6	3	4	-	-	-	-
54159	Wittbek	1 991	61	35	26	0	-	-	-
54160	Wittdün auf Amrum	261	17	7	3	1	-	-	6
54161	Witzwort	2 814	90	51	25	-	14	-	-
54162	Wobbenbüll	169	8	7	1	0	-	-	-
54163	Wrixum	756	33	9	24	0	-	-	-
54164	Wyk auf Föhr, Stadt	808	88	41	17	6	-	20	2
54165	Galmsbüll	4 905	136	110	21	0	4	-	-
54166	Emmelsbüll-Horsbüll	3 573	139	103	28	0	8	-	-
54167	Enge-Sande	2 482	90	43	44	1	2	-	-
54168	Sylt	5 731	810	217	77	18	75	419	4

4. Verkehrsflächen in den Gemeinden Schleswig-Holsteins am 31.12.2016

Schl.-Nr.	Land KREISFREIE STADT Kreis Gemeinde	Bodenfläche insgesamt	Darunter						
			Verkehrsfläche	davon					
				Straßenverkehr	Weg	Platz	Bahnverkehr	Flugverkehr	Schiffsverkehr
Hektar									
055	Ostholstein	139 302	5 209	3 467	1 248	170	280	19	25
55001	Ahrensböök	9 537	249	175	70	3	-	1	-
55002	Altenkrempe	3 664	93	55	29	1	8	-	-
55004	Bad Schwartau, Stadt	1 839	159	122	25	5	7	-	-
55006	Beschendorf	854	46	30	10	-	6	-	-
55007	Bosau	6 425	153	107	45	1	-	-	0
55010	Dahme	911	44	30	11	3	-	-	-
55011	Damlos	924	46	34	9	0	3	-	-
55012	Eutin, Stadt	4 139	239	164	46	16	13	-	-
55014	Göhl	2 124	36	25	8	0	3	-	-
55015	Gremersdorf	4 576	139	103	35	0	-	-	-
55016	Grömitz	5 109	178	109	54	11	-	-	3
55017	Großenbrode	2 099	111	69	23	3	13	-	2
55018	Grube	2 022	70	29	28	2	-	12	-
55020	Harmsdorf	1 782	23	13	10	0	-	-	-
55021	Heiligenhafen, Stadt	1 832	151	112	22	14	0	-	2
55022	Heringsdorf	2 955	70	46	17	2	5	-	-
55023	Kabelhorst	579	22	17	5	0	-	-	-
55024	Kasseedorf	3 392	79	49	29	0	-	-	-
55025	Kellenhusen (Ostsee)	817	40	19	17	4	-	-	-
55027	Lensahn	2 770	108	74	25	1	8	-	-
55028	Malente	6 907	222	127	60	4	32	-	-
55029	Manhagen	963	24	19	5	-	-	-	-
55031	Neukirchen	2 860	70	40	20	0	10	-	-
55032	Neustadt in Holstein, Stadt	1 973	175	108	29	10	17	0	11
55033	Oldenburg in Holstein, Stadt	3 969	208	154	35	9	10	-	-
55035	Ratekau	5 962	345	248	68	4	26	-	-
55036	Riepsdorf	2 581	64	26	38	0	-	-	-
55037	Schashagen	4 146	153	111	35	1	7	-	-
55038	Schönwalde am Bungsberg	3 912	87	60	26	1	-	-	-
55039	Sierksdorf	1 950	132	87	13	18	10	4	-
55040	Stockelsdorf	5 670	242	173	65	5	-	-	-
55041	Süsel	7 529	220	162	38	1	16	3	-
55042	Timmendorfer Strand	2 013	117	77	20	11	9	-	1
55043	Wangels	6 712	160	96	57	8	-	-	0
55044	Scharbeutz	5 254	292	217	40	8	27	-	-
55046	Fehmarn, Stadt	18 549	641	379	183	25	50	-	5
056	Pinneberg	66 425	3 677	2 196	1 084	98	157	125	18
56001	Appen	2 030	121	47	41	6	-	27	-
56002	Barmstedt, Stadt	1 717	99	60	31	3	5	-	-
56003	Bevern	804	34	28	6	-	-	-	-
56004	Bilsen	620	26	16	8	1	-	-	-
56005	Bönningstedt	1 205	66	51	7	2	6	-	-
56006	Bokel	1 602	46	17	28	1	-	-	-
56008	Bokholt-Hanredder	856	49	29	14	0	6	-	-
56009	Borstel-Hohenraden	1 488	65	29	36	0	-	-	-
56010	Brande-Hörmerkirchen	1 314	54	21	34	0	-	-	-
56011	Bullenkuhlen	393	16	7	9	0	-	-	-

4. Verkehrsflächen in den Gemeinden Schleswig-Holsteins am 31.12.2016

Schl.- Nr.	Land KREISFREIE STADT Kreis Gemeinde	Bodenfläche insge- samt	Darunter						Hektar	
			Verkehrsfläche	davon						
				Straßen- verkehr	Weg	Platz	Bahn- verkehr	Flug- verkehr		Schiffs- verkehr
56013	Ellerbek	911	50	38	12	1	0	-	-	
56014	Ellerhoop	1 079	49	34	15	-	-	-	-	
56015	Elmshorn, Stadt	2 136	295	226	27	17	26	-	0	
56016	Groß Nordende	564	14	8	6	-	-	-	-	
56017	Groß Offenseth-Aspern	1 056	39	20	20	-	-	-	-	
56018	Halstenbek	1 258	124	83	13	4	24	-	-	
56019	Haselau	1 889	31	15	17	0	-	-	0	
56020	Haseldorf	1 808	55	22	32	1	-	-	-	
56021	Hasloh	1 107	66	44	14	0	7	-	-	
56022	Heede	1 548	57	26	29	-	2	-	-	
56023	Heidgraben	538	39	27	10	1	1	-	-	
56024	Heist	996	137	26	18	0	-	92	-	
56025	Helgoland	421	23	5	7	1	-	5	5	
56026	Hemdingen	1 641	68	35	33	0	-	-	-	
56027	Hetlingen	2 410	34	16	17	0	-	-	0	
56028	Holm	1 605	69	36	32	1	-	-	-	
56029	Klein Nordende	1 079	55	25	26	0	3	-	-	
56030	Klein Offenseth-Sparrieshoop	1 692	106	69	33	0	3	-	-	
56031	Kölln-Reisiek	677	44	30	13	0	-	-	-	
56032	Kummerfeld	650	44	28	15	0	-	-	-	
56033	Seester	1 157	28	22	7	-	-	-	-	
56034	Langeln	1 028	47	18	25	1	3	-	-	
56035	Lutzhorn	2 172	76	33	42	0	-	-	-	
56036	Moorrege	1 076	51	30	18	3	-	-	1	
56037	Neuendeich	854	25	17	8	-	-	-	-	
56038	Osterhorn	638	32	8	15	-	9	-	-	
56039	Pinneberg, Stadt	2 154	252	186	40	10	15	-	0	
56040	Prisdorf	523	33	17	8	0	6	-	-	
56041	Quickborn, Stadt	4 316	270	164	79	14	13	-	-	
56042	Raa-Besenbek	1 299	27	18	8	0	1	-	-	
56043	Rellingen	1 318	127	112	13	2	-	-	-	
56044	Schenefeld, Stadt	999	106	84	15	7	-	-	-	
56045	Seestermühe	2 336	33	10	22	-	-	-	1	
56046	Seeth-Ekholt	689	40	28	12	0	-	-	-	
56047	Tangstedt	1 252	46	25	22	0	-	-	-	
56048	Tornesch, Stadt	2 061	183	111	53	6	11	1	-	
56049	Uetersen, Stadt	1 143	97	71	18	3	3	-	1	
56050	Wedel, Stadt	3 381	188	111	51	11	5	-	10	
56051	Westerhorn	937	41	13	22	0	5	-	-	
057	Plön	108 356	3 275	2 232	836	74	128	-	5	
57001	Ascheberg (Holstein)	2 094	54	33	7	1	13	-	-	
57002	Barmissen	515	14	9	4	-	-	-	-	
57003	Barsbek	873	20	10	11	0	-	-	-	
57004	Behrensdorf (Ostsee)	2 091	46	28	16	1	-	-	2	
57005	Belau	1 489	35	21	7	-	7	-	-	
57006	Bendfeld	441	10	6	4	-	-	-	-	
57007	Blekendorf	3 835	91	65	22	3	2	-	-	
57008	Bönebüttel	2 040	75	43	25	-	6	-	-	
57009	Bösdorf	2 109	69	54	13	1	-	-	0	

4. Verkehrsflächen in den Gemeinden Schleswig-Holsteins am 31.12.2016

Schl.- Nr.	Land KREISFREIE STADT Kreis Gemeinde	Bodenfläche insge- samt	Darunter						
			Verkehrsfläche	davon					
				Straßen- verkehr	Weg	Platz	Bahn- verkehr	Flug- verkehr	Schiffs- verkehr
Hektar									
57010	Boksee	552	14	10	4	-	-	-	-
57011	Bothkamp	1 388	33	19	14	0	-	-	-
57012	Brodersdorf	363	17	14	3	0	-	-	-
57013	Dannau	912	25	18	7	-	-	-	-
57015	Dersau	750	22	17	5	1	-	-	-
57016	Dobersdorf	2 191	48	38	10	0	-	-	-
57017	Dörnick	430	15	10	0	-	5	-	-
57018	Fahren	360	7	5	2	-	-	-	-
57020	Fiefbergen	580	19	14	2	-	2	-	-
57021	Giekau	3 280	66	48	18	-	-	-	-
57022	Grebin	2 414	57	39	13	1	4	-	-
57023	Großbarkau	293	7	5	1	-	-	-	-
57024	Großharrie	1 317	42	23	18	-	-	-	-
57025	Heikendorf	1 472	108	87	19	2	-	-	0
57026	Helmstorf	1 273	29	22	7	-	1	-	-
57027	Högsdorf	1 093	35	21	10	0	5	-	-
57028	Höhndorf	563	16	11	5	0	0	-	-
57029	Hohenfelde	1 054	38	26	11	1	-	-	-
57030	Hohwacht (Ostsee)	875	37	28	5	3	2	-	-
57031	Honigsee	1 127	30	18	12	-	-	-	-
57032	Kalübbe	1 180	25	14	5	0	5	-	-
57033	Kirchbarkau	216	13	9	3	0	-	-	-
57034	Kirchnüchel	1 009	18	11	8	-	-	-	-
57035	Klamp	972	34	22	12	0	-	-	-
57037	Klein Barkau	419	21	19	3	0	-	-	-
57038	Kletkamp	1 152	20	12	7	-	2	-	-
57039	Köhn	1 315	31	19	11	0	-	-	-
57040	Krokau	445	11	8	3	0	-	-	-
57041	Krummbek	548	14	9	5	-	-	-	-
57042	Kühren	1 681	31	16	11	1	4	-	-
57043	Laboe	523	36	27	5	3	-	-	1
57044	Lammershagen	2 597	28	19	9	-	-	-	-
57045	Lebrade	1 859	37	26	11	-	-	-	-
57046	Lehmkuhlen	3 138	65	45	20	0	-	-	-
57047	Löptin	907	24	14	10	-	-	-	-
57048	Lütjenburg, Stadt	615	58	47	8	3	0	-	-
57049	Lutterbek	323	17	16	1	-	-	-	-
57050	Martensrade	1 954	33	24	8	0	-	-	-
57051	Mönkeberg	278	32	25	5	0	-	-	2
57052	Mucheln	1 428	26	18	8	-	-	-	-
57053	Nehnten	2 203	35	16	19	0	-	-	-
57054	Nettelsee	647	24	14	10	0	-	-	-
57055	Panker	2 280	86	49	33	5	-	-	-
57056	Passade	432	11	8	1	0	2	-	-
57057	Plön, Stadt	3 676	88	56	16	7	10	-	-
57058	Pohnsdorf	2 462	52	23	24	0	5	-	-
57059	Postfeld	833	24	18	6	-	-	-	-
57060	Prasdorf	477	12	8	4	0	0	-	-
57062	Preetz, Stadt	1 440	122	83	25	7	7	-	-

4. Verkehrsflächen in den Gemeinden Schleswig-Holsteins am 31.12.2016

Schl.-Nr.	Land KREISFREIE STADT Kreis Gemeinde	Bodenfläche insgesamt	Darunter						Verkehrsfläche (20000)
			davon						
			Straßenverkehr	Weg	Platz	Bahnverkehr	Flugverkehr	Schiffsverkehr	
			(21000)	(22000)	(23000)	(24000)	(25000)	(26000)	
Hektar									
57063	Probsteierhagen	1 495	56	36	13	0	7	-	-
57065	Rantzau	1 691	39	24	15	0	-	-	-
57066	Rastorf	2 001	58	45	11	1	-	-	-
57067	Rathjensdorf	1 179	26	20	6	-	-	-	-
57068	Rendswühren	1 975	48	33	15	-	-	-	-
57069	Ruhwinkel	1 313	50	45	5	0	-	-	-
57070	Schellhorn	1 045	46	39	7	0	-	-	-
57071	Schillsdorf	2 673	64	35	20	0	9	-	-
57072	Schlesen	799	18	13	5	0	-	-	-
57073	Schönberg (Holstein)	1 163	94	59	19	7	10	-	-
57074	Schönkirchen	1 596	61	47	9	1	4	-	-
57076	Schwartbuck	1 315	31	16	14	0	-	-	-
57077	Selent	433	21	15	5	0	-	-	-
57078	Stakendorf	797	30	20	10	-	-	-	-
57079	Stein	381	15	12	3	1	-	-	-
57080	Stolpe	2 321	84	67	16	1	-	-	-
57081	Stoltenberg	778	16	12	4	-	-	-	-
57082	Tröndel	758	22	13	9	-	-	-	-
57083	Tasdorf	510	13	7	6	-	-	-	-
57084	Wahlstorf	1 483	24	15	4	0	5	-	-
57085	Wankendorf	1 334	50	35	7	2	5	-	-
57086	Warnau	398	16	11	5	-	-	-	-
57087	Wendtorf	511	26	16	6	4	-	-	0
57088	Wisch	918	59	24	22	13	-	-	0
57089	Wittmoldt	571	12	9	3	0	-	-	-
57090	Fargau-Pratjau	2 353	42	24	17	0	-	-	-
57091	Schwentinental, Stadt	1 781	149	124	17	2	6	-	-
058	Rendsburg-Eckernförde	218 979	8 738	5 681	2 184	156	404	290	24
58001	Achterwehr	1 566	57	46	9	0	2	-	0
58003	Alt Duvenstedt	2 042	123	77	32	5	8	-	-
58004	Altenhof	1 213	46	30	10	-	5	-	-
58005	Altenholz	1 904	101	68	23	2	8	-	-
58007	Arpsdorf	1 210	43	18	19	-	6	-	-
58008	Ascheffel	1 039	37	26	10	0	-	-	-
58009	Aukrug	4 990	193	100	71	1	9	11	-
58010	Bargstall	463	13	8	5	-	-	-	-
58011	Bargstedt	2 535	76	39	37	0	-	-	-
58012	Barkelsby	1 786	52	43	7	0	1	-	-
58013	Beldorf	1 196	57	29	15	1	12	-	-
58014	Bendorf	2 047	83	53	30	-	-	-	-
58015	Beringstedt	1 429	52	29	18	-	5	-	-
58016	Bissee	927	19	11	8	-	-	-	-
58018	Blumenthal	780	50	47	4	-	-	-	-
58019	Bönnhusen	529	15	6	7	-	2	-	-
58021	Bokel	1 527	48	28	16	0	3	-	-
58022	Bordesholm	1 017	84	58	11	4	10	-	-
58023	Borgdorf-Seedorf	663	26	18	7	0	-	-	-
58024	Borgstedt	915	57	46	9	1	-	-	-
58025	Bornholt	1 093	33	18	15	-	-	-	-

4. Verkehrsflächen in den Gemeinden Schleswig-Holsteins am 31.12.2016

Schl.- Nr.	Land KREISFREIE STADT Kreis Gemeinde	Bodenfläche insge- samt	Darunter						
			Verkehrsfläche	davon					
				Straßen- verkehr	Weg	Platz	Bahn- verkehr	Flug- verkehr	Schiffs- verkehr
Hektar									
58026	Bovenau	2 624	61	42	18	0	1	-	-
58027	Brammer	1 366	63	43	19	1	-	-	-
58028	Bredenbek	1 243	58	48	5	-	6	-	-
58029	Breiholz	1 851	59	43	16	0	-	-	0
58030	Brekendorf	2 047	115	72	43	1	-	-	-
58031	Brinjahe	466	16	12	4	-	-	-	-
58032	Brodersby	979	29	22	7	1	-	-	-
58033	Brügge	786	28	21	7	0	1	-	-
58034	Büdelsdorf, Stadt	648	73	56	9	8	1	-	-
58035	Bünsdorf	1 324	33	25	7	0	-	-	-
58036	Christiansholm	842	21	11	10	-	-	-	-
58037	Dänischenhagen	1 571	60	48	11	0	-	-	-
58038	Dätgen	1 062	72	57	14	2	-	-	-
58039	Damendorf	748	23	15	8	0	-	-	-
58040	Damp	1 381	57	37	8	11	-	-	2
58042	Dörphof	1 502	32	26	5	0	-	-	-
58043	Eckernförde, Stadt	2 138	183	126	24	16	10	-	6
58044	Ehndorf	1 468	59	32	27	-	-	-	-
58045	Eisendorf	549	29	20	9	-	-	-	-
58046	Ellerdorf	1 020	43	26	8	-	9	-	-
58047	Elsdorf-Westermühlen	2 748	86	51	35	0	-	-	-
58048	Embühren	745	25	17	7	-	-	-	-
58049	Emkendorf	3 896	149	99	40	-	11	-	-
58050	Felde	1 388	82	66	9	0	6	-	-
58051	Felm	1 533	55	45	6	0	4	-	-
58052	Fleckeby	1 231	43	27	16	0	-	-	0
58053	Flintbek	1 757	101	62	22	3	15	-	-
58054	Fockbek	2 665	141	83	38	2	-	17	-
58055	Friedrichsgraben	538	8	4	5	-	-	-	-
58056	Friedrichsholm	713	22	11	11	-	-	-	-
58057	Gammelby	834	21	16	3	0	2	-	-
58058	Gettorf	935	85	64	12	5	4	-	-
58059	Gnutz	2 293	74	51	23	0	-	-	-
58061	Gokels	1 064	44	24	16	-	4	-	-
58062	Grael	574	18	12	7	0	-	-	-
58063	Grevenkrug	415	17	15	2	1	-	-	-
58064	Groß Buchwald	895	28	16	11	0	-	-	-
58065	Groß Vollstedt	902	40	28	12	-	-	-	-
58066	Groß Wittensee	2 360	57	42	14	1	-	-	-
58067	Güby	1 190	37	24	13	-	-	-	-
58068	Haale	1 303	45	34	11	0	-	-	-
58069	Haby	579	21	12	9	0	-	-	-
58070	Hamdorf	3 059	84	54	30	0	-	-	-
58071	Hamweddel	967	32	18	14	0	-	-	-
58072	Hanerau-Hademarschen	1 463	63	44	12	2	4	-	-
58073	Haßmoor	1 031	38	28	4	5	0	-	-
58074	Heinkenborstel	755	18	11	7	0	-	-	-
58075	Hörsten	883	70	13	7	-	-	51	-
58076	Hoffeld	661	30	27	3	-	-	-	-

4. Verkehrsflächen in den Gemeinden Schleswig-Holsteins am 31.12.2016

Schl.- Nr.	Land KREISFREIE STADT Kreis Gemeinde	Bodenfläche insge- samt	Darunter						
			Verkehrsfläche	davon					
				Straßen- verkehr	Weg	Platz	Bahn- verkehr	Flug- verkehr	Schiffs- verkehr
Hektar									
58077	Hohenwestedt	1 818	106	78	18	3	8	-	-
58078	Hohn	3 195	315	83	24	1	-	208	-
58080	Holtsee	2 172	46	31	16	0	-	-	-
58081	Holzbunge	519	24	20	4	0	-	-	-
58082	Holzdorf	1 735	42	34	7	0	-	-	-
58083	Hütten	691	16	10	6	0	-	-	-
58084	Hummelfeld	798	20	12	8	0	-	-	-
58085	Jahrsdorf	887	36	22	15	-	-	-	-
58086	Jevenstedt	4 555	180	106	73	1	-	-	-
58087	Karby	209	11	10	1	0	-	-	-
58088	Klein Wittensee	430	23	17	5	1	-	-	-
58089	Königshügel	626	13	3	10	-	-	-	-
58090	Kosel	3 000	65	46	19	0	-	-	-
58091	Krogaspe	1 182	62	42	13	-	8	-	-
58092	Kronshagen	534	65	42	16	3	3	0	-
58093	Krummwisch	1 391	23	16	7	0	-	-	-
58094	Langwedel	2 422	77	54	19	4	-	-	-
58096	Lindau	2 518	48	32	15	0	-	-	0
58097	Lohe-Föhrden	1 603	47	21	22	0	-	3	-
58098	Loop	835	38	27	12	0	-	-	-
58099	Loose	1 311	29	23	6	-	-	-	-
58100	Lütjenwestedt	2 232	69	36	33	-	-	-	-
58101	Luhnstedt	1 534	42	22	20	-	-	-	-
58102	Goosefeld	984	24	20	4	-	-	-	-
58103	Meezen	876	28	13	16	0	-	-	-
58104	Melsdorf	589	44	34	2	3	6	-	-
58105	Mielkendorf	778	43	34	5	4	-	-	-
58106	Mörel	869	24	12	12	-	-	-	-
58107	Molfsee	718	53	42	8	2	-	-	-
58108	Mühbrook	530	20	13	3	-	4	-	-
58109	Negenharrie	1 244	24	15	9	-	-	-	-
58110	Neudorf-Bornstein	1 417	49	34	10	0	5	-	-
58111	Neu Duvenstedt	571	27	22	4	1	-	-	-
58112	Neuwittenbek	1 312	52	30	8	0	14	-	0
58113	Nienborstel	1 648	54	25	29	-	-	-	-
58115	Nindorf	1 403	41	26	15	-	-	-	-
58116	Noer	1 389	36	32	4	0	-	-	-
58117	Nortorf, Stadt	1 277	106	75	22	4	6	-	-
58118	Nübbel	1 402	42	25	17	0	-	-	-
58119	Oldenbüttel	797	22	14	6	-	-	-	2
58120	Oldenhütten	433	10	8	2	-	-	-	-
58121	Osdorf	1 987	48	39	8	0	-	-	-
58122	Ostenfeld (Rendsburg)	727	41	35	3	-	3	-	-
58123	Osterby	984	33	20	13	0	-	-	-
58124	Osterrönfeld	1 789	147	73	31	1	41	-	0
58125	Osterstedt	1 095	32	20	9	0	3	-	-
58126	Ottendorf	355	12	9	3	-	-	-	-
58127	Owschlag	3 931	184	98	64	1	20	-	-
58128	Padenstedt	1 460	88	63	16	0	8	-	-

4. Verkehrsflächen in den Gemeinden Schleswig-Holsteins am 31.12.2016

Schl.-Nr.	Land KREISFREIE STADT Kreis Gemeinde	Bodenfläche insgesamt	Darunter						Hektar	
			Verkehrsfläche	davon						
				Straßenverkehr	Weg	Platz	Bahnverkehr	Flugverkehr		Schiffsverkehr
58129	Prinzenmoor	560	24	13	11	-	-	-	0	
58130	Quarnbek	1 618	41	29	9	0	2	-	0	
58131	Rade b. Hohenwestedt	321	8	3	5	-	-	-	-	
58132	Rade b. Rendsburg	652	30	26	4	-	-	-	-	
58133	Reesdorf	307	15	8	2	-	5	-	-	
58134	Remmels	949	29	20	9	-	-	-	-	
58135	Rendsburg, Stadt	2 375	333	201	50	19	50	-	12	
58136	Rickert	552	19	12	6	0	1	-	-	
58137	Rieseby	3 885	72	47	15	0	10	-	-	
58138	Rodenbek	709	18	15	3	-	-	-	-	
58139	Rumohr	860	59	47	4	8	-	-	-	
58140	Schacht-Audorf	652	51	42	8	1	-	-	0	
58141	Schierensee	918	17	13	3	0	-	-	-	
58142	Schinkel	1 021	21	16	4	0	-	-	-	
58143	Schmalstede	481	21	17	4	-	-	-	-	
58144	Schönbek	613	38	31	8	-	-	-	-	
58145	Schönhorst	355	9	8	1	-	-	-	-	
58146	Schülldorf	1 299	116	82	13	5	16	-	-	
58147	Schülpe b. Nortorf	985	52	32	13	1	6	-	-	
58148	Schülpe b. Rendsburg	1 072	45	35	8	0	-	-	1	
58150	Schwedeneck	2 855	94	77	14	3	-	-	-	
58151	Seefeld	677	27	19	6	-	2	-	-	
58152	Sehestedt	1 525	25	16	9	0	-	-	-	
58153	Sören	650	25	17	5	2	-	-	-	
58154	Sophienhamm	591	14	8	6	-	-	-	-	
58155	Stafstedt	1 183	35	24	11	-	-	-	-	
58156	Steenfeld	1 148	38	24	12	-	1	-	0	
58157	Strande	1 373	44	33	8	2	-	-	0	
58158	Tackesdorf	765	19	11	7	-	-	-	-	
58159	Tappendorf	669	24	13	9	0	2	-	-	
58160	Techelsdorf	434	21	6	7	0	8	-	-	
58161	Thaden	1 198	35	18	17	-	-	-	-	
58162	Thumbby	2 739	48	36	11	1	-	-	-	
58163	Timmaspe	1 536	67	27	34	-	5	-	-	
58164	Todenbüttel	1 178	40	28	12	0	-	-	-	
58165	Tüttendorf	1 774	59	49	5	-	5	-	-	
58166	Waabs	3 327	58	42	14	1	-	-	-	
58167	Wapelfeld	811	37	24	10	-	3	-	-	
58168	Warder	871	42	32	9	1	-	-	-	
58169	Wasbek	2 349	116	80	30	1	5	-	-	
58170	Wattenbek	605	32	20	10	0	1	-	-	
58171	Westensee	3 692	63	51	11	1	-	-	-	
58172	Westerrönfeld	778	68	56	11	0	-	-	0	
58173	Windeby	1 477	49	33	16	0	-	-	-	
58174	Winnemark	958	21	18	3	0	-	-	0	
58175	Ahlefeld-Bistensee	1 004	34	25	8	1	-	-	-	
059	Schleswig-Flensburg	207 128	8 796	6 753	857	159	223	775	29	
59001	Alt Bennebek	1 409	39	32	8	-	-	-	-	
59002	Arnis, Stadt	45	3	2	0	0	-	-	0	

4. Verkehrsflächen in den Gemeinden Schleswig-Holsteins am 31.12.2016

Schl.-Nr.	Land KREISFREIE STADT Kreis Gemeinde	Bodenfläche insgesamt	Darunter						
			Verkehrsfläche	davon					
				Straßenverkehr	Weg	Platz	Bahnverkehr	Flugverkehr	Schiffsverkehr
Hektar									
59005	Bergenhusen	1 822	51	49	2	0	-	-	-
59006	Böel	1 366	46	37	8	0	-	-	-
59008	Böklund	788	35	34	1	0	-	-	-
59009	Börm	1 871	64	62	2	-	-	-	-
59010	Bollingstedt	2 705	147	133	9	3	2	-	-
59012	Borgwedel	995	33	32	1	0	-	-	-
59014	Brebel	696	23	21	2	-	-	-	-
59016	Brodersby	1 036	30	25	4	1	-	-	-
59018	Busdorf	535	91	67	2	2	6	14	-
59019	Dannewerk	1 666	164	78	2	1	-	82	-
59020	Dörpstedt	1 661	46	42	3	0	-	-	-
59021	Dollrothfeld	499	12	11	1	-	-	-	-
59023	Ellingstedt	2 149	65	61	3	-	-	-	-
59024	Erfde	3 395	129	122	7	0	-	-	-
59026	Fahrdorf	1 200	52	49	2	1	-	-	-
59032	Geltorf	808	23	22	0	0	-	-	-
59033	Goltoft	310	8	7	1	0	-	-	-
59034	Grödersby	665	17	13	2	0	2	-	-
59035	Groß Rheide	1 537	57	56	1	-	-	-	-
59037	Havetoft	1 453	50	47	3	1	-	-	-
59039	Hollingstedt	1 751	47	45	1	0	-	-	-
59041	Hüsby	968	45	42	1	-	3	-	-
59042	Idstedt	1 335	53	49	4	0	-	-	-
59043	Jagel	1 189	375	32	5	0	6	332	-
59044	Jübek	1 558	82	68	3	1	11	-	-
59045	Kappeln, Stadt	4 333	177	131	14	6	2	-	24
59049	Klappholz	822	25	23	2	-	-	-	-
59050	Klein Bennebek	2 563	82	80	2	-	-	-	-
59051	Klein Rheide	1 282	189	32	1	-	-	156	-
59053	Kropp	3 194	165	118	30	4	-	13	-
59055	Loit	669	22	20	2	0	-	-	-
59056	Lottorf	578	45	38	0	-	6	-	-
59057	Lürschau	1 651	103	94	5	-	4	-	-
59058	Meggerdorf	2 412	87	73	13	-	-	-	-
59060	Mohrkirch	1 442	44	36	3	0	5	-	-
59062	Neuberend	442	87	20	3	64	-	-	-
59063	Norderbrarup	398	17	13	1	-	3	-	-
59064	Norderstapel	1 593	59	47	6	0	5	-	-
59065	Nottfeld	318	13	13	1	-	-	-	-
59067	Oersberg	709	18	14	2	0	1	-	-
59068	Rabenkirchen-Faulück	1 421	48	40	1	1	6	-	-
59070	Rügge	601	17	15	1	-	-	-	-
59072	Saustrup	814	21	16	1	-	3	-	-
59073	Schaalby	2 500	78	66	11	2	-	-	-
59074	Scheggerott	632	18	15	2	-	2	-	-
59075	Schleswig, Stadt	2 430	262	199	29	23	10	0	1
59076	Schnarup-Thumby	1 073	35	32	3	-	-	-	-
59077	Schuby	2 394	143	125	6	1	11	-	-
59078	Selk	1 007	64	59	3	-	2	-	-

4. Verkehrsflächen in den Gemeinden Schleswig-Holsteins am 31.12.2016

Schl.- Nr.	Land KREISFREIE STADT Kreis Gemeinde	Bodenfläche insge- samt	Darunter						
			Verkehrsfläche	davon					
				Straßen- verkehr	Weg	Platz	Bahn- verkehr	Flug- verkehr	Schiffs- verkehr
Hektar									
59079	Silberstedt	3 791	155	109	35	1	9	-	-
59080	Steinfeld	873	30	29	1	0	-	-	-
59081	Stolk	1 454	60	50	10	0	-	-	-
59082	Struxdorf	1 340	48	41	6	0	-	-	-
59083	Süderbrarup	810	58	39	7	4	8	-	-
59084	Süderfahnestedt	915	32	28	4	-	-	-	-
59085	Süderstapel	1 674	68	43	24	1	-	-	-
59086	Taarstedt	1 369	42	32	10	0	-	-	-
59087	Tetenhusen	2 319	80	74	6	-	-	-	-
59088	Tielen	1 334	38	37	1	-	-	-	-
59090	Tolk	1 044	34	28	7	0	-	-	-
59092	Treia	2 172	84	69	11	0	3	-	-
59093	Uelsby	1 059	35	28	7	0	-	-	-
59094	Ulsnis	1 981	46	41	5	0	-	-	-
59095	Wagersrott	563	14	11	1	-	3	-	-
59096	Wohlde	1 443	45	22	23	-	-	-	-
59097	Twedt	1 252	38	37	2	-	-	-	-
59098	Nübel	1 834	60	56	4	1	-	-	-
59101	Tastrup	416	17	17	0	-	-	-	-
59102	Ahneby	380	9	7	2	-	-	-	-
59103	Ausacker	913	36	36	1	-	-	-	-
59105	Böxlund	440	16	13	2	-	-	-	-
59106	Dollerup	1 309	49	47	2	0	-	-	-
59107	Eggebek	1 668	246	41	19	0	8	179	-
59109	Esgrus	1 807	46	42	4	0	-	-	-
59112	Gelting	2 002	57	52	3	1	-	-	0
59113	Glücksburg (Ostsee), Stadt	3 968	103	81	13	6	-	-	3
59115	Großenwiehe	3 020	107	96	11	0	-	-	-
59116	Großsolt	2 507	96	92	4	0	-	-	-
59118	Grundhof	1 157	40	35	5	0	-	-	-
59120	Harrislee	1 892	140	119	8	5	8	-	-
59121	Hasselberg	1 131	35	33	1	1	-	-	-
59123	Hörup	1 815	64	49	15	0	0	-	-
59124	Holt	1 342	43	37	6	-	-	-	-
59126	Hürup	1 620	72	67	2	0	2	-	-
59127	Husby	1 931	78	65	7	0	7	-	-
59128	Janneby	1 449	46	41	5	-	-	-	-
59129	Jardelund	1 663	57	55	2	-	-	-	-
59131	Jerrishoe	1 600	58	40	14	0	3	-	-
59132	Jörl	1 969	71	48	22	0	-	-	-
59136	Kronsgaard	592	15	12	3	0	-	-	-
59137	Langballig	1 541	46	40	4	1	-	-	-
59138	Langstedt	1 317	48	35	7	0	5	-	-
59141	Maasbüll	771	32	21	9	0	3	-	-
59142	Maasholm	842	25	15	7	1	-	-	1
59143	Medelby	975	36	35	1	0	-	-	-
59144	Meyn	1 240	43	39	4	0	-	-	-
59145	Munkbrarup	1 327	41	35	5	1	-	-	-
59147	Nieby	807	24	7	16	1	-	-	-

4. Verkehrsflächen in den Gemeinden Schleswig-Holsteins am 31.12.2016

Schl.-Nr.	Land KREISFREIE STADT Kreis Gemeinde	Bodenfläche insgesamt	Darunter						
			Verkehrsfläche	davon					
				Straßenverkehr	Weg	Platz	Bahnverkehr	Flugverkehr	Schiffsverkehr
Hektar									
59148	Niesgrau	989	35	28	6	1	-	-	-
59149	Nordhackstedt	1 247	41	35	6	0	-	-	-
59151	Osterby	1 235	39	37	2	-	-	-	-
59152	Pommerby	555	11	10	1	0	-	-	0
59154	Rabel	884	15	13	2	1	-	-	-
59155	Rabenholz	580	14	12	2	-	-	-	-
59157	Ringsberg	525	16	15	1	0	-	-	-
59158	Schafflund	1 909	82	66	8	0	8	-	-
59159	Sieverstedt	3 101	194	189	5	1	-	-	-
59161	Sörup	4 432	157	133	11	1	11	-	-
59162	Sollerup	1 298	39	36	1	0	3	-	-
59163	Stangheck	1 000	18	16	2	-	-	-	-
59164	Steinberg	1 629	37	32	5	0	-	-	-
59167	Sterup	1 715	50	47	3	0	-	-	-
59168	Stoltebüll	1 640	31	28	3	0	-	-	-
59169	Süderhackstedt	1 015	34	32	3	-	-	-	-
59171	Tarp	1 636	96	78	9	2	7	-	-
59173	Wallsbüll	1 323	49	37	7	1	5	-	-
59174	Wanderup	2 864	100	68	31	0	-	-	-
59176	Wees	1 274	63	55	7	1	-	-	-
59177	Weesby	2 144	65	46	19	-	-	-	-
59178	Westerholz	1 471	31	28	2	0	-	-	-
59179	Lindewitt	5 328	192	164	27	2	-	-	-
59182	Freienwill	1 530	55	46	9	0	-	-	-
59183	Handewitt	7 772	437	357	55	5	20	-	-
59184	Oeversee	3 627	183	155	15	2	12	-	-
59185	Mittelangeln	4 496	150	130	18	1	-	-	-
59186	Steinbergkirche	3 572	102	96	5	1	-	-	-
59187	Boren	3 015	92	79	4	0	9	-	-
060	Segeberg	134 447	6 010	3 880	1 732	124	189	85	-
60002	Alveslohe	2 156	106	78	19	1	8	-	-
60003	Armstedt	892	27	13	14	-	-	-	-
60004	Bad Bramstedt, Stadt	2 414	202	136	49	7	10	-	-
60005	Bad Segeberg, Stadt	1 887	181	123	24	23	11	-	-
60006	Bahrenhof	571	17	10	4	-	4	-	-
60007	Bark	2 043	70	31	38	-	-	-	-
60008	Bebensee	668	30	18	12	0	-	-	-
60009	Bimöhlen	1 724	74	45	26	3	1	-	-
60010	Blunk	1 069	37	19	17	0	-	-	-
60011	Boostedt	2 711	128	50	70	2	7	-	-
60012	Bornhöved	1 412	101	86	13	2	-	0	-
60013	Borstel	512	21	6	11	-	4	-	-
60014	Buchholz, Forstgutsbezirk	4 091	82	27	55	-	-	-	-
60015	Bühnsdorf	415	12	9	2	0	1	-	-
60016	Daldorf	1 516	62	47	15	-	-	-	-
60017	Damsdorf	774	26	15	12	-	-	-	-
60018	Dreggers	279	7	3	3	0	-	-	-
60019	Ellerau	709	51	41	6	2	3	-	-
60020	Fahrenkrug	621	33	18	8	1	7	-	-

4. Verkehrsflächen in den Gemeinden Schleswig-Holsteins am 31.12.2016

Schl.- Nr.	Land KREISFREIE STADT Kreis Gemeinde	Bodenfläche insge- samt	Darunter						
			Verkehrsfläche	davon					
				Straßen- verkehr	Weg	Platz	Bahn- verkehr	Flug- verkehr	Schiffs- verkehr
Hektar									
60021	Föhrden-Barl	923	35	21	12	1	-	-	-
60022	Fredesdorf	589	19	5	14	0	-	-	-
60023	Fuhendorf	649	42	23	12	-	0	7	-
60024	Geschendorf	570	50	40	9	-	-	-	-
60025	Glasau	1 883	34	27	7	-	-	-	-
60026	Gönnebek	1 486	40	28	11	0	-	-	-
60027	Großenaspe	4 562	215	131	70	0	13	-	-
60028	Groß Kummerfeld	3 019	138	77	53	-	7	-	-
60029	Groß Niendorf	1 068	32	19	14	-	-	-	-
60030	Groß Rönnau	638	26	17	10	0	-	-	-
60031	Hagen	820	27	26	2	-	-	-	-
60033	Hardebek	1 001	25	22	3	0	-	-	-
60034	Hartenholm	1 538	58	31	27	0	-	-	-
60035	Hasenkrug	520	26	11	8	0	6	-	-
60036	Hasenmoor	1 776	66	30	23	0	-	13	-
60037	Heidmoor	1 825	69	20	49	0	-	-	-
60038	Heidmühlen	1 783	58	30	27	1	-	-	-
60039	Henstedt-Ulzburg	3 946	268	195	53	6	14	-	-
60040	Hitzhusen	793	47	31	15	0	-	-	-
60041	Högersdorf	495	29	23	6	0	-	-	-
60042	Hüttblek	275	10	9	0	-	-	-	-
60043	Itzstedt	713	36	20	15	1	-	-	-
60044	Kaltenkirchen, Stadt	2 311	217	163	27	15	12	-	-
60045	Kattendorf	984	27	20	7	0	-	-	-
60046	Kayhude	525	21	13	8	0	-	-	-
60047	Kisdorf	2 451	83	58	25	1	-	-	-
60048	Klein Gladebrügge	467	18	9	3	-	5	-	-
60049	Klein Rönnau	453	22	17	3	2	-	-	-
60050	Krems II	1 125	26	18	9	0	-	-	-
60051	Kükels	845	26	15	11	-	-	-	-
60052	Latendorf	1 794	69	31	34	-	3	-	-
60053	Leezen	1 498	52	31	20	1	-	-	-
60054	Lentföhrden	2 008	127	85	34	2	6	-	-
60056	Mönkloh	1 252	29	12	18	-	-	-	-
60057	Mözen	772	27	21	6	0	-	-	-
60058	Nahe	1 037	46	30	15	1	-	-	-
60059	Negernbötel	1 697	96	69	26	-	1	-	-
60060	Nehms	1 532	33	21	11	0	-	-	-
60061	Neuengörs	1 340	42	24	13	0	5	-	-
60062	Neversdorf	722	32	20	12	0	-	-	-
60063	Norderstedt, Stadt	5 810	594	431	64	25	25	49	-
60064	Nützen	2 162	124	74	44	1	4	-	-
60065	Oering	909	28	16	11	0	-	-	-
60066	Oersdorf	665	23	20	3	0	-	-	-
60067	Pronstorf	3 631	86	59	26	1	-	-	-
60068	Rickling	3 894	172	100	59	1	12	-	-
60069	Rohlstorf	1 968	39	31	8	0	-	-	-
60070	Schackendorf	785	61	47	11	1	2	-	-
60071	Schieren	636	17	11	7	-	-	-	-

4. Verkehrsflächen in den Gemeinden Schleswig-Holsteins am 31.12.2016

Schl.-Nr.	Land KREISFREIE STADT Kreis Gemeinde	Bodenfläche insgesamt	Darunter						
			Verkehrsfläche	davon					
				Straßenverkehr	Weg	Platz	Bahnverkehr	Flugverkehr	Schiffsverkehr
Hektar									
60072	Schmalensee	868	33	17	16	-	-	-	-
60073	Schmalfeld	1 933	72	44	28	0	-	-	-
60074	Schwissel	444	34	27	7	-	-	-	-
60075	Seedorf	4 894	102	68	33	1	-	-	-
60076	Seth	1 055	40	22	17	0	-	-	-
60077	Sievershütten	708	24	19	6	0	-	-	-
60079	Stipsdorf	351	10	9	1	0	-	-	-
60080	Stocksee	1 138	27	21	5	1	-	-	-
60081	Strukdorf	730	44	40	4	-	-	-	-
60082	Struvenhütten	1 288	47	31	16	-	-	-	-
60084	Stuvenborn	798	26	14	12	0	-	-	-
60085	Sülfeld	2 605	93	62	30	1	-	-	-
60086	Tarbek	1 002	28	23	4	-	-	-	-
60087	Tensfeld	765	35	20	15	-	-	-	-
60088	Todesfelde	1 725	53	27	25	0	-	-	-
60089	Trappenkamp	345	40	34	3	3	-	-	-
60090	Travenhorst	856	19	13	6	0	-	-	-
60091	Traventhal	537	15	12	3	-	-	-	-
60092	Wahlstedt, Stadt	1 575	119	64	28	3	7	16	-
60093	Wakendorf I	534	17	10	3	0	4	-	-
60094	Wakendorf II	1 280	49	32	18	0	-	-	-
60095	Weddelbrook	1 406	51	32	19	0	-	-	-
60096	Weede	1 641	96	71	18	6	1	-	-
60097	Wensin	2 017	36	23	12	0	-	-	-
60098	Westerrade	562	15	9	6	0	-	-	-
60099	Wiemersdorf	1 755	88	50	29	2	7	-	-
60100	Winsen	408	13	9	4	0	-	-	-
60101	Wittenborn	619	30	20	10	0	-	-	-
061	Steinburg	105 570	4 058	2 297	1 330	66	270	90	5
61001	Aasbüttel	451	13	8	5	-	-	-	-
61002	Aebtissinwisch	304	10	5	5	-	-	-	-
61003	Agethorst	610	34	22	13	0	-	-	-
61004	Altenmoor	612	18	5	11	-	2	-	-
61005	Auifer	512	15	3	12	-	-	-	-
61006	Bahrenfleth	1 476	29	23	6	-	-	-	-
61007	Beidenfleth	1 360	32	27	4	1	-	-	0
61008	Bekdorf	170	10	8	1	-	1	-	-
61010	Bekmünde	290	17	13	1	-	2	-	-
61011	Besdorf	737	49	39	11	-	-	-	-
61012	Blomesche Wildnis	692	21	17	3	0	1	-	-
61013	Bokelrehm	269	12	7	5	-	-	-	-
61014	Bokhorst	587	19	15	4	-	-	-	-
61015	Borsfleth	1 520	39	27	9	-	3	-	0
61016	Breitenberg	290	10	5	5	0	-	-	-
61017	Breitenburg	1 048	40	29	6	1	4	-	-
61018	Brokdorf	1 979	43	32	10	1	-	-	0
61019	Brokstedt	1 262	55	18	31	0	6	-	-
61020	Büttel	1 108	52	37	8	4	4	-	-
61021	Christinenthal	337	10	8	2	-	-	-	-

4. Verkehrsflächen in den Gemeinden Schleswig-Holsteins am 31.12.2016

Schl.- Nr.	Land KREISFREIE STADT Kreis Gemeinde	Bodenfläche insge- samt	Darunter						
			Verkehrsfläche	davon					
				Straßen- verkehr	Weg	Platz	Bahn- verkehr	Flug- verkehr	Schiffs- verkehr
Hektar									
61022	Dägeling	753	51	33	13	0	4	-	-
61023	Dammfleth	1 610	50	43	6	1	-	-	-
61024	Drage	1 356	31	8	22	0	-	-	-
61025	Ecklak	1 560	39	27	12	-	0	-	0
61026	Elskop	734	10	7	3	-	-	-	-
61027	Engelbrechtsche Wildnis	513	21	11	3	-	7	-	-
61028	Fitzbek	1 024	28	7	21	0	-	-	-
61029	Glückstadt, Stadt	2 275	109	77	13	6	8	-	4
61030	Grevenkop	963	23	19	4	-	-	-	-
61031	Gribbohm	1 323	59	14	23	-	22	-	-
61033	Hadenfeld	235	8	6	2	-	-	-	-
61034	Heiligenstedten	896	63	46	10	0	6	-	0
61035	Heiligenstedtenerkamp	85	5	4	0	-	-	-	-
61036	Hennstedt	1 033	35	14	20	0	-	-	-
61037	Herzhorn	1 243	34	20	10	-	4	-	-
61038	Hingstheide	383	12	8	4	-	-	-	-
61039	Hodorf	749	10	7	3	-	-	-	-
61040	Hohenaspe	1 408	51	26	25	0	-	-	-
61041	Hohenfelde	1 795	72	43	25	0	4	-	-
61042	Hohenlockstedt	4 560	269	76	99	5	-	90	-
61043	Holstenniendorf	1 209	44	21	22	0	-	-	0
61044	Horst (Holstein)	2 906	150	83	47	1	18	-	-
61045	Huje	554	17	5	11	-	-	-	-
61046	Itzehoe, Stadt	2 803	311	234	35	18	24	-	-
61047	Kaaks	856	52	33	13	7	-	-	-
61048	Kaisborstel	297	21	17	4	-	-	-	-
61049	Kellinghusen, Stadt	1 881	129	82	34	10	3	-	-
61050	Kiebitzreihe	870	35	22	6	0	8	-	-
61052	Kleve	557	24	15	7	0	2	-	-
61053	Kollmoor	333	5	1	3	-	-	-	-
61054	Krempdorf	565	17	7	3	-	6	-	-
61055	Krempe, Stadt	339	30	22	2	1	5	-	-
61056	Kremperheide	398	33	15	14	-	4	-	-
61057	Krempermoor	155	12	5	4	1	3	-	-
61058	Kronsmoor	605	18	4	13	-	-	-	-
61059	Krummendiek	178	4	3	1	-	-	-	-
61060	Kudensee	304	11	9	1	-	1	-	-
61061	Lägerdorf	596	40	30	5	1	4	-	-
61062	Landrecht	413	15	8	3	0	4	-	-
61063	Landscheide	744	37	19	14	-	4	-	-
61064	Lockstedt	732	22	9	13	-	-	-	-
61065	Lohbarbek	624	25	13	12	0	-	-	-
61066	Looft	1 243	31	12	18	0	-	-	-
61067	Mehlbek	892	20	13	8	-	-	-	-
61068	Moordiek	630	7	2	5	-	-	-	-
61070	Moorhusen	467	12	4	4	-	5	-	-
61071	Mühlenbarbek	866	36	13	23	0	-	-	-
61072	Münsterdorf	512	33	21	10	0	2	-	-
61073	Neuenbrook	1 432	44	32	7	-	4	-	-

4. Verkehrsflächen in den Gemeinden Schleswig-Holsteins am 31.12.2016

Schl.-Nr.	Land KREISFREIE STADT Kreis Gemeinde	Bodenfläche insgesamt	Darunter						
			Verkehrsfläche	davon					
				Straßenverkehr	Weg	Platz	Bahnverkehr	Flugverkehr	Schiffsverkehr
Hektar									
61074	Neuendorf b. Elmshorn	1 579	29	20	8	0	-	-	0
61076	Nienbüttel	416	18	11	7	0	-	-	-
61077	Nortorf	2 020	68	40	16	-	11	-	-
61078	Nutteln	697	30	7	18	-	6	-	-
61079	Oelixdorf	1 050	34	17	16	1	-	-	-
61080	Oeschebüttel	548	13	2	11	-	-	-	-
61081	Oldenborstel	424	16	9	7	0	-	-	-
61082	Oldendorf	1 035	29	13	16	0	0	-	-
61083	Ottenbüttel	1 006	42	22	20	-	-	-	-
61084	Peissen	1 017	39	15	24	0	-	-	-
61085	Pöschendorf	592	23	15	8	-	-	-	-
61086	Poyenberg	882	27	8	19	0	-	-	-
61087	Puls	1 090	40	15	25	-	-	-	-
61088	Quarnstedt	1 059	39	13	22	-	5	-	-
61089	Rade	392	11	5	6	-	-	-	-
61091	Reher	1 530	55	27	28	0	-	-	-
61092	Rethwisch	984	16	13	3	-	-	-	-
61093	Rosdorf	561	18	6	11	-	-	-	-
61095	Sankt Margarethen	1 279	33	23	10	0	-	-	0
61096	Sarhusen	1 086	29	8	22	0	-	-	-
61097	Schenefeld	938	43	32	10	1	-	-	-
61098	Schlotfeld	480	24	9	14	0	-	-	-
61100	Silzen	669	20	9	11	-	-	-	-
61101	Sommerland	1 876	50	35	5	0	10	0	-
61102	Stördorf	741	34	24	4	-	6	-	-
61103	Störkathen	203	8	2	5	-	-	-	-
61104	Süderau	886	14	14	0	0	-	-	-
61105	Vaale	1 491	69	33	17	0	19	-	-
61106	Vaalermoor	622	17	6	11	-	-	-	-
61107	Wacken	710	41	25	15	0	-	-	-
61108	Warringholz	630	19	12	7	-	-	-	-
61109	Westermoor	944	16	4	13	-	-	-	-
61110	Wewelsfleth	2 454	57	44	12	1	-	-	0
61111	Wiedenborstel	452	9	3	7	-	-	-	-
61112	Willenscharen	761	17	6	10	0	-	-	-
61113	Wilster, Stadt	271	35	22	3	2	9	-	-
61114	Winseldorf	562	21	11	10	0	-	-	-
61115	Wittenbergen	459	15	7	8	-	-	-	-
61116	Wrist	1 012	52	22	16	1	12	-	-
61117	Wulfsmoor	878	36	8	20	-	8	-	-
61118	Kollmar	3 282	58	50	7	1	-	-	0
61119	Neuendorf-Sachsenbande	1 930	50	30	14	-	6	-	-
062	Stormarn	76 621	4 097	3 005	839	76	176	-	-
62001	Ahrensburg, Stadt	3 529	288	210	35	7	36	-	-
62003	Badendorf	611	43	38	4	0	-	-	-
62004	Bad Oldesloe, Stadt	5 259	330	225	50	12	42	-	-
62005	Bargfeld-Stegen	1 782	60	45	14	1	-	-	-
62006	Bargteheide, Stadt	1 582	127	98	17	3	8	-	-
62008	Barnitz	1 180	55	44	9	1	-	-	-

4. Verkehrsflächen in den Gemeinden Schleswig-Holsteins am 31.12.2016

Schl.- Nr.	Land KREISFREIE STADT Kreis Gemeinde	Bodenfläche insge- samt	Darunter						
			Verkehrsfläche	davon					
				Straßen- verkehr	Weg	Platz	Bahn- verkehr	Flug- verkehr	Schiffs- verkehr
Hektar									
62009	Barsbüttel	2 468	251	198	50	3	-	-	-
62011	Braak	751	52	37	14	1	-	-	-
62014	Delingsdorf	809	36	24	7	-	5	-	-
62016	Elmenhorst	1 493	48	43	5	0	-	-	-
62018	Glinde, Stadt	1 121	116	91	12	8	5	-	-
62019	Grabau	914	26	15	11	0	-	-	-
62020	Grande	786	43	28	14	-	-	-	-
62021	Grönwohld	979	51	34	17	-	-	-	-
62022	Großensee	1 210	49	31	16	2	-	-	-
62023	Großhansdorf	1 120	113	89	8	2	14	-	-
62025	Hamberge	674	96	90	6	1	-	-	-
62026	Hamfelde	272	10	7	1	1	-	-	-
62027	Hammoor	782	58	47	11	-	-	-	-
62031	Heidekamp	349	8	7	1	-	-	-	-
62032	Heilshoop	850	29	22	7	0	-	-	-
62033	Hohenfelde	163	4	3	1	0	-	-	-
62035	Hoisdorf	1 604	68	54	13	1	-	-	-
62036	Jersbek	1 791	48	28	20	0	-	-	-
62039	Klein Wesenberg	874	31	26	4	0	-	-	-
62040	Köthel	385	10	4	6	0	-	-	-
62045	Lütjensee	1 405	74	52	20	2	-	-	-
62046	Meddewade	310	12	11	2	-	-	-	-
62048	Mönkhagen	731	54	49	4	-	-	-	-
62050	Neritz	466	19	15	3	-	-	-	-
62051	Nienwohld	919	32	14	18	-	-	-	-
62053	Oststeinbek	1 136	65	53	9	1	2	-	-
62056	Pölitz	1 296	42	39	4	0	-	-	-
62058	Rausdorf	487	21	11	9	0	-	-	-
62059	Rehhorst	1 618	37	27	9	0	-	-	-
62060	Reinbek, Stadt	3 126	263	193	45	7	19	-	-
62061	Reinfeld (Holstein), Stadt	1 737	112	79	15	3	15	-	-
62062	Rethwisch	1 324	46	39	7	0	-	-	-
62065	Rümpel	1 589	74	44	20	0	10	-	-
62069	Siek	1 247	75	52	20	3	-	-	-
62071	Stapelfeld	1 012	59	44	15	1	-	-	-
62076	Tangstedt	3 986	145	103	42	0	-	-	-
62078	Todendorf	1 281	65	54	7	5	-	-	-
62081	Tremsbüttel	1 033	64	44	11	2	8	-	-
62082	Trittau	2 858	175	83	88	3	-	-	-
62083	Westerau	1 537	43	34	9	-	-	-	-
62086	Witzhave	787	57	42	15	0	-	-	-
62087	Zarpen	1 169	31	22	8	0	-	-	-
62088	Brunsbek	1 442	58	31	27	0	-	-	-
62089	Lasbek	1 240	58	47	11	1	-	-	-
62090	Ammersbek	1 770	87	67	18	1	1	-	-
62091	Steinburg	2 389	88	66	22	0	-	-	-
62092	Travenbrück	2 647	81	62	18	1	-	-	-
62093	Feldhorst	1 548	43	35	5	-	4	-	-
62094	Wesenberg	1 194	67	54	5	0	8	-	-

5. Vegetationsflächen in den Gemeinden Schleswig-Holsteins am 31.12.2016

Schl.-Nr.	Land KREISFREIE STADT Kreis Gemeinde	Bodenfläche insgesamt	Darunter			
			Vegetation	davon		
				Landwirtschaft	Wald ¹	Gehölz
				(30000)	(31000)	(32000)
Hektar						
Schleswig-Holstein		1 580 420	1 294 835	1 088 390	162 014	5 457
001	FLENSBURG	5 673	1 872	1 336	354	6
002	KIEL	11 865	4 338	3 473	613	74
003	LÜBECK	21 419	10 544	6 714	3 133	163
004	NEUMÜNSTER	7 166	3 361	2 816	307	10
051	Dithmarschen	142 817	120 188	108 109	5 173	165
51001	Albersdorf	1 712	1 358	1 074	252	0
51002	Arkebek	692	624	446	171	0
51003	Averlak	906	772	675	37	0
51004	Bargenstedt	1 190	1 049	965	59	1
51005	Barkenholm	511	466	417	4	-
51006	Barlt	2 288	2 087	1 743	91	-
51008	Bergewöhrden	264	224	215	3	-
51010	Brickeln	607	531	461	58	5
51011	Brunsbüttel, Stadt	6 521	3 177	2 975	7	37
51012	Buchholz	1 456	1 257	1 128	88	0
51013	Büsum	848	460	436	1	2
51014	Büsumer Deichhausen	287	243	242	2	0
51015	Bunsoh	1 175	990	782	196	1
51016	Burg (Dithmarschen)	1 125	772	622	59	0
51017	Busenwurth	1 009	934	644	-	-
51019	Dellstedt	2 177	1 977	1 688	17	0
51020	Delve	1 584	1 342	1 191	4	0
51021	Diekhusen-Fahrstedt	746	656	654	1	0
51022	Dingen	701	612	571	33	-
51023	Dörpling	782	691	545	10	-
51024	Eddelak	921	777	764	6	1
51026	Eggstedt	1 279	1 147	1 101	26	1
51027	Elpersbüttel	3 017	2 611	1 776	42	0
51028	Epenwöhrden	1 352	1 213	1 195	2	0
51030	Fedderingen	969	891	827	13	8
51032	Frestedt	1 033	950	839	99	-
51033	Friedrichsgabekoog	862	756	745	1	-
51034	Friedrichskoog	5 327	4 773	3 961	2	0
51035	Gaushorn	645	600	475	54	1
51036	Glüsing	469	412	375	21	-
51037	Großenrade	1 040	943	770	150	15
51038	Groven	790	700	698	0	-
51039	Gudendorf	604	527	416	109	1
51043	Hedwigenkoog	1 636	1 515	1 404	1	14
51044	Heide, Stadt	3 197	1 999	1 714	173	5
51045	Hellschen-Heringsand-Unterschaar	702	638	635	0	-
51046	Helse	1 144	1 000	985	11	0
51047	Hemme	1 653	1 477	1 459	1	-
51048	Hemmingstedt	1 601	1 249	1 187	4	0
51049	Hennstedt	2 193	1 747	1 611	42	0
51050	Hillgroven	360	327	327	-	-
51051	Hochdonn	546	387	297	53	1
51052	Hövede	294	256	239	8	-

noch: 5. Vegetationsflächen in den Gemeinden Schleswig-Holsteins am 31.12.2016

Schl.-Nr.	Land KREISFREIE STADT Kreis Gemeinde	Noch: Darunter			
		noch: davon			
		Heide	Moor	Sumpf	Unland, vegetationslose Fläche
		(34000)	(35000)	(36000)	(37000)
		Hektar			
	Schleswig-Holstein	2 280	8 801	4 204	23 691
001	FLENSBURG	118	4	6	48
002	KIEL	2	34	41	101
003	LÜBECK	35	2	176	320
004	NEUMÜNSTER	2	192	12	22
051	Dithmarschen	93	432	288	5 927
51001	Albersdorf	0	-	-	30
51002	Arkebek	-	-	-	7
51003	Averlak	-	-	41	19
51004	Bargenstedt	0	9	-	13
51005	Barkenholm	-	-	-	45
51006	Barlt	-	-	-	253
51008	Bergewöhrden	-	-	-	5
51010	Brickeln	-	-	2	6
51011	Brunsbüttel, Stadt	-	-	-	157
51012	Buchholz	-	-	-	41
51013	Büsum	-	-	-	22
51014	Büsumer Deichhausen	-	-	-	0
51015	Bunsoh	-	-	-	12
51016	Burg (Dithmarschen)	-	-	-	90
51017	Busenwurth	-	-	-	290
51019	Dellstedt	-	163	-	109
51020	Delve	-	-	-	147
51021	Diekhusen-Fahrstedt	-	-	-	0
51022	Dingen	4	-	-	4
51023	Dörpling	-	-	-	136
51024	Eddelak	-	-	-	6
51026	Eggstedt	1	-	-	18
51027	Elpersbüttel	10	-	-	783
51028	Epenwöhrden	-	-	-	15
51030	Fedderingen	1	24	0	18
51032	Frestedt	-	-	-	13
51033	Friedrichsgabekoog	-	-	-	10
51034	Friedrichskoog	-	-	-	810
51035	Gaushorn	-	1	-	70
51036	Glüsing	-	0	4	11
51037	Großenrade	-	-	0	8
51038	Groven	-	-	-	2
51039	Gudendorf	-	-	-	1
51043	Hedwigenkoog	-	-	-	96
51044	Heide, Stadt	-	65	-	42
51045	Hellschen-Heringsand-Unterschaar	-	-	-	3
51046	Helse	-	-	-	3
51047	Hemme	-	17	-	-
51048	Hemmingstedt	-	-	4	53
51049	Hennstedt	-	1	2	92
51050	Hillgroven	-	-	-	-
51051	Hochdonn	-	-	-	36
51052	Hövede	-	-	-	9

5. Vegetationsflächen in den Gemeinden Schleswig-Holsteins am 31.12.2016

Schl.-Nr.	Land KREISFREIE STADT Kreis Gemeinde	Bodenfläche insgesamt	Darunter			
			Vegetation	davon		
				Landwirtschaft	Wald ¹	Gehölz
				(30000)	(31000)	(32000)
Hektar						
51053	Hollingstedt	974	892	767	34	0
51054	Immenstedt	309	282	278	1	-
51057	Kaiser-Wilhelm-Koog	1 305	1 195	1 027	0	-
51058	Karolinenkoog	1 755	1 199	1 191	1	-
51060	Kleve	1 281	1 126	1 068	13	0
51061	Krempel	482	422	357	9	0
51062	Kronprinzenkoog	2 884	2 649	2 381	1	0
51063	Krumstedt	1 589	1 451	1 196	200	0
51064	Kuden	1 137	987	856	80	10
51065	Lehe	1 863	1 616	1 603	2	-
51067	Lieth	466	336	325	6	1
51068	Linden	1 162	1 034	972	33	-
51069	Lohe-Rickelshof	539	388	369	8	2
51071	Lunden	465	351	280	35	-
51072	Marne, Stadt	483	176	175	-	-
51073	Marnerdeich	131	102	102	-	-
51074	Meldorf, Stadt	2 126	1 454	1 351	8	2
51075	Neuenkirchen	2 514	2 281	2 258	1	3
51076	Neufeld	1 040	930	928	0	0
51077	Neufelderkoog	977	891	883	-	-
51078	Nindorf	874	727	685	31	3
51079	Norddeich	690	617	616	-	0
51080	Norderheistedt	433	402	399	2	0
51081	Norderwörden	1 847	1 676	1 670	5	0
51082	Nordhastedt	2 656	2 236	1 688	253	8
51083	Odderade	1 127	1 044	648	359	-
51084	Oesterdeichstrich	464	401	400	-	0
51085	Offenbüttel	1 395	1 268	1 125	47	-
51086	Osterrade	1 709	1 576	1 477	58	-
51087	Ostrohe	666	534	438	56	-
51088	Pahlen	1 080	873	825	9	1
51089	Quickborn	695	633	258	373	-
51090	Ramhusen	480	429	426	3	-
51092	Rehm-Flehde-Bargen	1 463	1 325	921	42	1
51093	Reinsbüttel	683	606	605	1	-
51096	Sankt Annen	1 489	1 325	1 305	4	-
51097	Sankt Michaelisdonn	2 306	1 809	1 632	129	4
51098	Sarzbüttel	1 339	1 176	977	154	-
51099	Schafstedt	1 816	1 530	1 383	122	6
51100	Schalkholz	1 252	1 087	957	37	0
51102	Schlichting	1 250	1 136	1 121	9	-
51103	Schmedeswurth	591	533	531	1	-
51104	Schrum	501	474	392	41	3
51105	Schülp	927	811	810	0	-
51107	Stelle-Wittenwurth	1 071	950	864	5	2
51108	Strübbel	440	402	402	-	-
51109	Süderdeich	664	587	583	3	0
51110	Süderhastedt	1 574	1 432	1 312	99	2
51113	Wörden	2 177	1 917	1 902	1	-
51114	Tellingstedt	2 110	1 805	1 643	39	0
51117	Tielenhemme	1 268	1 149	1 127	1	-

noch: 5. Vegetationsflächen in den Gemeinden Schleswig-Holsteins am 31.12.2016

Schl.-Nr.	Land KREISFREIE STADT Kreis Gemeinde	Noch: Darunter			
		noch: davon			
		Heide	Moor	Sumpf	Unland, vegetationslose Fläche
		(34000)	(35000)	(36000)	(37000)
		Hektar			
51053	Hollingstedt	-	-	-	92
51054	Immenstedt	2	-	-	1
51057	Kaiser-Wilhelm-Koog	-	-	-	168
51058	Karolinenkoog	-	-	-	6
51060	Kleve	-	-	24	20
51061	Krempel	-	-	-	56
51062	Kronprinzenkoog	-	-	-	267
51063	Krumstedt	13	-	-	41
51064	Kuden	-	-	11	30
51065	Lehe	-	-	1	10
51067	Lieth	-	-	-	4
51068	Linden	-	3	0	26
51069	Lohe-Rickelshof	-	-	-	9
51071	Lunden	-	-	22	15
51072	Marne, Stadt	-	-	-	1
51073	Marnerdeich	-	-	-	1
51074	Meldorf, Stadt	-	-	-	93
51075	Neuenkirchen	-	-	-	18
51076	Neufeld	-	-	-	1
51077	Neufelderkoog	-	-	-	8
51078	Nindorf	-	-	-	8
51079	Norddeich	-	-	-	1
51080	Norderheistedt	-	-	0	0
51081	Norderwörden	-	-	-	1
51082	Nordhastedt	-	0	-	287
51083	Odderade	-	-	-	36
51084	Oesterdeichstrich	-	-	-	1
51085	Offenbüttel	-	29	3	65
51086	Osterrade	-	24	6	11
51087	Ostrohe	-	35	-	4
51088	Pahlen	-	-	-	37
51089	Quickborn	0	-	-	2
51090	Ramhusen	-	-	-	0
51092	Rehm-Flehde-Bargen	-	-	11	349
51093	Reinsbüttel	-	-	-	0
51096	Sankt Annen	-	-	2	14
51097	Sankt Michaelisdonn	23	-	-	21
51098	Sarzbüttel	-	0	1	44
51099	Schafstedt	-	-	-	20
51100	Schalkholz	-	57	0	35
51102	Schlichting	-	-	-	6
51103	Schmedeswurth	-	-	-	1
51104	Schrum	38	-	1	1
51105	Schülp	-	-	-	0
51107	Stelle-Wittenwurth	-	-	-	79
51108	Strübbel	-	-	-	-
51109	Süderdeich	-	-	-	1
51110	Süderhastedt	0	-	-	19
51113	Wörden	-	-	-	14
51114	Tellingstedt	-	1	78	44
51117	Tielenhemme	-	-	-	20

5. Vegetationsflächen in den Gemeinden Schleswig-Holsteins am 31.12.2016

Schl.-Nr.	Land KREISFREIE STADT Kreis Gemeinde	Bodenfläche insgesamt	Darunter			
			Vegetation	davon		
				Landwirtschaft	Wald ¹	Gehölz
				(30000)	(31000)	(32000)
Hektar						
51118	Trennewurth	779	703	703	-	-
51119	Volsenhusen	1 678	1 537	1 537	0	-
51120	Wallen	186	167	163	3	-
51121	Warwerort	458	359	325	0	0
51122	Weddingstedt	1 789	1 511	1 317	155	12
51125	Welmbüttel	760	685	322	269	0
51126	Wennbüttel	459	412	298	103	-
51127	Wesselburen, Stadt	513	325	318	2	1
51128	Wesselburener Deichhausen	507	465	454	0	-
51129	Wesselburenerkoog	2 189	1 517	1 499	0	-
51130	Wesseln	376	266	262	2	-
51131	Westerborstel	414	387	376	2	1
51132	Westerdeichstrich	750	628	624	0	0
51133	Wiemerstedt	508	466	431	34	-
51134	Windbergen	1 731	1 567	1 407	66	0
51135	Wolmersdorf	612	549	514	19	3
51136	Wrohm	1 145	1 001	977	10	1
51137	Nordermeldorf	3 410	3 060	2 975	3	0
51138	Tensbüttel-Röst	1 936	1 689	1 402	184	0
51139	Süderdorf	1 621	1 495	1 421	71	-
51140	Oesterwurth	1 419	1 297	1 296	0	0
51141	Süderheistedt	844	754	727	24	0
053	Herzogtum Lauenburg	126 307	106 261	72 433	32 610	101
53001	Albsfelde	418	406	151	255	-
53002	Alt Mölln	644	508	428	77	2
53003	Aumühle	348	133	20	112	1
53004	Bäk	430	369	256	111	-
53005	Bälau	650	606	465	141	-
53006	Basedow	747	663	561	88	-
53007	Basthorst	1 082	1 005	652	350	1
53008	Behlendorf	1 025	882	681	194	1
53009	Berkenthin	1 025	848	771	60	5
53010	Besenthal	1 265	1 172	675	497	0
53011	Bliestorf	1 035	959	597	362	-
53012	Börnsen	841	615	449	164	-
53013	Borstorf	864	816	324	490	0
53014	Breitenfelde	1 254	1 075	1 025	50	-
53015	Bröthen	1 069	1 003	617	368	17
53016	Brunsmark	429	401	103	297	-
53017	Brunstorf	1 376	1 170	901	268	-
53018	Buchholz	293	240	205	33	-
53019	Buchhorst	519	443	337	89	0
53020	Büchen	1 685	1 223	907	220	1
53021	Dahmker	204	181	174	7	-
53022	Dalldorf	605	500	426	67	2
53023	Dassendorf	794	567	514	45	0
53024	Düchelsdorf	301	283	268	14	-
53025	Duvensee	1 239	1 145	898	238	0
53026	Einhaus	253	214	200	14	-
53027	Elmenhorst	1 299	1 088	868	204	12

noch: 5. Vegetationsflächen in den Gemeinden Schleswig-Holsteins am 31.12.2016

Schl.-Nr.	Land KREISFREIE STADT Kreis Gemeinde	Noch: Darunter			
		noch: davon			
		Heide	Moor	Sumpf	Unland, vegetationslose Fläche
		(34000)	(35000)	(36000)	(37000)
		Hektar			
51118	Trennewurth	-	-	-	0
51119	Volsemehusen	-	-	-	0
51120	Wallen	-	-	-	2
51121	Warwerort	-	-	1	33
51122	Weddingstedt	-	-	0	27
51125	Welmbüttel	-	-	70	24
51126	Wennbüttel	1	-	-	12
51127	Wesselburen, Stadt	-	-	-	4
51128	Wesselburener Deichhausen	-	-	-	11
51129	Wesselburenerkoog	-	-	-	17
51130	Wesseln	-	-	-	2
51131	Westerborstel	-	-	-	9
51132	Westerdeichstrich	-	-	-	4
51133	Wiemerstedt	-	-	-	1
51134	Windbergen	-	-	-	94
51135	Wolmersdorf	-	-	2	12
51136	Wrohm	-	-	0	13
51137	Nordermeldorf	-	-	1	82
51138	Tensbüttel-Röst	-	0	-	102
51139	Süderdorf	-	-	0	2
51140	Oesterwurth	-	-	-	0
51141	Süderheistedt	-	-	-	3
053	Herzogtum Lauenburg	307	260	260	290
53001	Albsfelde	-	-	-	-
53002	Alt Mölln	0	-	-	1
53003	Aumühle	-	-	-	0
53004	Bäk	-	-	1	0
53005	Bälau	-	-	0	0
53006	Basedow	-	-	0	13
53007	Basthorst	-	-	-	1
53008	Behlendorf	-	-	2	5
53009	Berkenthin	0	-	9	3
53010	Besenthal	-	-	0	0
53011	Bliestorf	-	-	-	-
53012	Bömsen	0	-	2	1
53013	Borstorf	-	-	-	1
53014	Breitenfelde	-	-	0	0
53015	Bröthen	2	-	-	-
53016	Brunsmark	-	-	-	-
53017	Brunstorf	-	-	-	1
53018	Buchholz	-	-	0	2
53019	Buchhorst	9	-	-	7
53020	Büchen	90	-	3	3
53021	Dahmker	-	-	-	-
53022	Dalldorf	-	-	4	1
53023	Dassendorf	-	-	-	7
53024	Düchelsdorf	-	1	0	-
53025	Duvensee	-	9	0	-
53026	Einhaus	-	-	-	0
53027	Elmenhorst	-	3	-	0

5. Vegetationsflächen in den Gemeinden Schleswig-Holsteins am 31.12.2016

Schl.-Nr.	Land KREISFREIE STADT Kreis Gemeinde	Bodenfläche insgesamt	Darunter			
			Vegetation	davon		
				Landwirtschaft	Wald ¹	Gehölz
				(30000)	(31000)	(32000)
Hektar						
53028	Escheburg	891	648	524	97	-
53029	Fitzen	911	797	589	189	-
53030	Fredeburg	1 009	967	196	770	0
53031	Fuhlenhagen	574	514	461	52	-
53032	Geesthacht, Stadt	3 325	1 798	1 003	703	-
53033	Giesensdorf	273	253	243	9	-
53034	Göldenitz	515	480	450	28	-
53035	Göttin	521	475	317	147	-
53036	Grabau	410	358	330	28	-
53037	Grambek	1 266	1 024	216	782	-
53038	Grinau	274	248	228	19	-
53039	Groß Boden	270	241	239	2	0
53040	Groß Disnack	599	560	225	329	-
53041	Groß Grönu	490	317	254	58	-
53042	Groß Pampau	431	375	340	34	-
53043	Groß Sarau	1 708	1 466	1 261	193	2
53044	Groß Schenkenberg	652	589	548	38	1
53045	Grove	528	486	442	43	-
53046	Gudow	4 225	3 742	1 916	1 718	0
53047	Gülzow	1 707	1 577	1 017	558	-
53048	Güster	778	468	330	124	1
53049	Hamfelde	347	297	246	41	1
53050	Hamwarde	667	593	489	101	0
53051	Harmsdorf	357	320	272	47	-
53052	Havekost	591	548	494	51	-
53053	Hohenhorn	693	625	588	31	-
53054	Hollenbek	721	663	624	37	-
53056	Hornbek	589	509	330	159	-
53057	Horst	1 205	1 122	804	302	-
53058	Juliusburg	603	564	472	92	-
53059	Kankelau	421	384	364	18	-
53060	Kasseburg	789	697	567	129	-
53061	Kastorf	690	595	567	24	4
53062	Kittlitz	1 773	1 506	1 107	395	-
53064	Klein Pampau	417	357	298	58	0
53066	Klein Zecher	911	858	774	79	-
53067	Klempau	1 007	893	787	99	1
53068	Klinkrade	740	680	668	11	-
53069	Koberg	1 198	1 117	688	427	1
53070	Köthel	152	124	112	10	-
53071	Kollow	821	755	628	127	-
53072	Kröppelshagen-Fahrendorf	837	733	492	240	0
53073	Krüzen	824	752	682	67	-
53074	Krukow	794	742	575	167	-
53075	Krummesse	335	245	221	19	0
53076	Kuddewörde	735	620	565	54	0
53077	Kühßen	728	664	573	85	0
53078	Kulpin	607	572	533	37	-
53079	Labenz	575	503	498	4	-
53080	Langenlehsten	2 337	2 239	669	1 523	0
53081	Lankau	1 912	1 721	1 083	630	1

noch: 5. Vegetationsflächen in den Gemeinden Schleswig-Holsteins am 31.12.2016

Schl.-Nr.	Land KREISFREIE STADT Kreis Gemeinde	Noch: Darunter			
		noch: davon			
		Heide	Moor	Sumpf	Unland, vegetationslose Fläche
		(34000)	(35000)	(36000)	(37000)
		Hektar			
53028	Escheburg	18	-	6	2
53029	Fitzen	-	1	1	18
53030	Fredeburg	-	-	1	0
53031	Fuhlenhagen	-	-	0	1
53032	Geesthacht, Stadt	69	-	3	21
53033	Giesensdorf	-	-	-	-
53034	Göldenitz	-	-	1	1
53035	Göttin	10	-	1	-
53036	Grabau	-	-	0	1
53037	Grambek	9	17	-	-
53038	Grinau	-	-	-	1
53039	Groß Boden	-	-	0	0
53040	Groß Disnack	-	-	3	2
53041	Groß Grönau	-	-	1	3
53042	Groß Pampau	-	0	-	1
53043	Groß Sarau	5	1	4	0
53044	Groß Schenkenberg	-	-	-	2
53045	Grove	-	-	-	2
53046	Gudow	23	72	9	3
53047	Gülzow	-	-	-	2
53048	Güster	0	-	-	14
53049	Hamfelde	0	3	3	2
53050	Hamwarde	3	-	-	0
53051	Harmsdorf	1	-	-	0
53052	Havekost	1	2	-	-
53053	Hohenhorn	-	-	-	6
53054	Hollenbek	-	-	-	3
53056	Hornbek	7	7	3	2
53057	Horst	-	7	2	7
53058	Juliusburg	-	-	-	-
53059	Kankelau	-	1	-	2
53060	Kasseburg	-	-	0	-
53061	Kastorf	-	-	-	0
53062	Kittlitz	-	3	0	1
53064	Klein Pampau	-	-	1	0
53066	Klein Zecher	-	-	0	5
53067	Klempau	-	-	4	1
53068	Klinkrade	-	1	-	-
53069	Koberg	-	-	1	0
53070	Köthel	0	-	2	0
53071	Kollow	-	-	-	-
53072	Kröppelshagen-Fahrendorf	-	-	-	1
53073	Krüzen	-	-	-	3
53074	Krukow	-	-	-	0
53075	Krummesse	-	-	-	5
53076	Kuddewörde	-	0	-	1
53077	Kühsen	-	-	3	2
53078	Kulpin	-	-	2	1
53079	Labenz	-	-	-	0
53080	Langenlehsten	34	11	2	-
53081	Lankau	1	-	6	0

5. Vegetationsflächen in den Gemeinden Schleswig-Holsteins am 31.12.2016

Schl.-Nr.	Land KREISFREIE STADT Kreis Gemeinde	Bodenfläche insgesamt	Darunter			
			Vegetation	davon		
				Landwirtschaft	Wald ¹	Gehölz
				(30000)	(31000)	(32000)
Hektar						
53082	Lanze	904	779	752	20	-
53083	Lauenburg/Elbe, Stadt	955	381	343	33	2
53084	Lehmrade	1 140	954	496	441	-
53085	Linau	966	844	795	42	3
53086	Lüchow	461	432	426	6	-
53087	Lüttau	1 124	1 042	903	138	-
53088	Mechow	443	412	401	10	-
53089	Möhnsen	747	662	594	61	6
53090	Mölln, Stadt	2 505	1 553	266	1 272	0
53091	Mühlenrade	374	342	311	30	-
53092	Müssen	1 146	1 001	827	163	-
53093	Mustin	1 188	1 034	884	145	-
53094	Niendorf bei Berkenthin	399	358	309	48	-
53095	Niendorf/Stecknitz	841	776	615	161	-
53096	Nusse	622	525	477	46	1
53097	Panten	1 383	1 258	1 092	124	5
53098	Pogeez	451	395	359	35	-
53099	Poggensee	544	507	367	136	-
53100	Ratzeburg, Stadt	3 029	851	377	367	6
53101	Ritzerau	1 111	1 028	569	447	-
53102	Römnitz	515	490	335	152	1
53103	Rondeshagen	951	846	770	75	1
53104	Roseburg	1 624	1 507	830	671	3
53105	Sachsenwald, Forstgutsbezirk	5 849	5 579	98	5 480	-
53106	Sahms	595	545	498	42	0
53107	Salem	2 510	2 156	1 206	909	3
53108	Sandesneben	613	509	506	3	-
53109	Schiphorst	815	759	689	69	0
53110	Schmilau	1 155	1 028	774	244	1
53111	Schnakenbek	1 302	1 046	394	649	-
53112	Schönberg	1 477	1 354	881	460	2
53113	Schretstaken	847	791	577	213	-
53114	Schürensöhlen	275	252	238	12	-
53115	Schulendorf	1 138	1 054	839	213	-
53116	Schwarzenbek, Stadt	1 155	584	260	316	4
53117	Seedorf	2 788	1 815	1 144	624	-
53118	Siebenbäumen	882	809	780	25	1
53119	Siebeneichen	468	416	383	29	0
53120	Sierksrade	400	365	341	24	0
53121	Sirksfelde	862	799	412	360	-
53122	Steinhorst	1 629	1 539	952	582	-
53123	Sterley	2 139	1 956	1 354	600	0
53124	Stubben	533	482	477	5	-
53125	Talkau	488	438	342	94	1
53126	Tramm	674	611	366	235	-
53127	Walksfelde	351	330	313	16	-
53128	Wangelau	652	607	538	69	-
53129	Wentorf bei Hamburg	687	151	74	75	0
53130	Wentorf (Amt Sandesneben-Nusse)	499	430	423	4	2
53131	Wiershop	515	445	418	23	-
53132	Witzeeze	1 046	876	717	157	-

noch: 5. Vegetationsflächen in den Gemeinden Schleswig-Holsteins am 31.12.2016

Schl.-Nr.	Land KREISFREIE STADT Kreis Gemeinde	Noch: Darunter			
		noch: davon			
		Heide	Moor	Sumpf	Unland, vegetationslose Fläche
		(34000)	(35000)	(36000)	(37000)
		Hektar			
53082	Lanze	-	-	-	7
53083	Lauenburg/Elbe, Stadt	0	-	-	2
53084	Lehmrade	5	1	8	3
53085	Linau	-	0	1	3
53086	Lüchow	-	-	0	0
53087	Lütau	-	-	-	1
53088	Mechow	-	1	0	0
53089	Möhnsen	-	1	-	1
53090	Mölln, Stadt	2	9	3	1
53091	Mühlenrade	-	-	-	0
53092	Müssen	-	-	-	11
53093	Mustin	-	1	4	-
53094	Niendorf bei Berkenthin	-	-	-	1
53095	Niendorf/Stecknitz	-	-	0	-
53096	Nusse	0	-	-	0
53097	Panten	5	9	3	21
53098	Pogeez	-	-	1	0
53099	Poggensee	2	-	0	2
53100	Ratzeburg, Stadt	-	33	64	4
53101	Ritzerau	-	-	12	0
53102	Römnitz	-	-	3	0
53103	Rondeshagen	-	-	0	-
53104	Roseburg	0	1	1	1
53105	Sachsenwald, Forstgutsbezirk	-	1	-	-
53106	Sahms	1	1	-	4
53107	Salem	0	0	12	26
53108	Sandesneben	-	-	-	0
53109	Schiphorst	-	-	0	0
53110	Schmilau	0	1	7	2
53111	Schnakenbek	-	-	-	3
53112	Schönberg	-	-	2	10
53113	Schretstaken	-	0	-	-
53114	Schürensöhlen	-	-	0	2
53115	Schulendorf	-	0	-	2
53116	Schwarzenbek, Stadt	-	1	-	3
53117	Seedorf	0	0	46	1
53118	Siebenbäumen	-	0	-	3
53119	Siebeneichen	0	-	2	1
53120	Sierksrade	-	-	-	0
53121	Sirksfelde	-	26	-	1
53122	Steinhorst	-	1	4	0
53123	Sterley	-	-	1	1
53124	Stubben	-	-	-	-
53125	Talkau	-	-	1	-
53126	Tramm	6	3	0	0
53127	Walksfelde	-	-	-	0
53128	Wangelau	-	-	-	-
53129	Wentorf bei Hamburg	-	-	2	0
53130	Wentorf (Amt Sandesneben-Nusse)	-	-	0	1
53131	Wiershop	-	-	-	4
53132	Witzeze	-	-	-	2

5. Vegetationsflächen in den Gemeinden Schleswig-Holsteins am 31.12.2016

Schl.-Nr.	Land KREISFREIE STADT Kreis Gemeinde	Bodenfläche insgesamt	Darunter			
			Vegetation	davon		
				Landwirtschaft	Wald ¹	Gehölz
Hektar						
53133	Wohltorf	597	393	225	167	-
53134	Woltersdorf	790	702	569	130	-
53135	Worth	607	567	531	36	-
53136	Ziethen	1 118	1 002	641	323	6
054	Nordfriesland	208 346	177 666	158 782	8 259	493
54001	Achtrup	2 990	2 697	2 618	58	1
54002	Ahrenshöft	879	710	664	30	0
54003	Ahrenviöl	1 011	925	913	4	1
54004	Ahrenviölfeld	729	669	594	11	-
54005	Alkersum	907	805	793	2	2
54006	Almdorf	570	495	485	8	-
54007	Arlewatt	557	471	459	3	-
54009	Aventoft	1 447	1 254	1 040	136	2
54010	Bargum	1 729	1 448	1 306	123	8
54011	Behrendorf	1 529	1 403	1 383	11	2
54012	Bohmstedt	1 335	1 194	1 010	174	0
54013	Bondelum	918	851	800	48	-
54014	Bordelum	3 471	3 061	2 799	225	2
54015	Borgsum	551	480	472	4	1
54016	Bosbüll	633	570	566	1	0
54017	Braderup	1 335	1 194	1 033	140	13
54018	Bramstedtlund	1 385	1 225	1 176	43	1
54019	Bredstedt, Stadt	975	627	546	68	2
54020	Breklum	1 007	780	755	20	0
54022	Dagebüll	3 692	3 011	2 907	1	1
54023	Drage	1 633	1 410	1 338	10	1
54024	Dreisdorf	1 770	1 576	1 347	221	1
54025	Dunsum	272	239	224	4	-
54026	Elisabeth-Sophien-Koog	518	476	465	-	-
54027	Ellhöft	782	719	700	13	1
54032	Fresendelf	260	228	211	11	-
54033	Friedrichstadt, Stadt	402	183	156	1	0
54034	Friedrich-Wilhelm-Lübke-Koog	1 349	1 216	1 200	0	0
54035	Garding, Kirchspiel	1 489	1 379	1 366	11	0
54036	Garding, Stadt	306	154	151	2	-
54037	Goldebek	1 018	934	911	23	0
54038	Goldelund	1 202	1 096	1 043	44	-
54039	Gröde	252	246	188	-	-
54040	Grothusenkoog	327	300	298	-	-
54041	Haselund	1 279	1 139	1 093	8	-
54042	Hattstedt	701	520	489	27	2
54043	Hattstedtermarsch	3 526	2 582	2 156	1	0
54045	Högel	1 628	1 504	1 430	67	-
54046	Hörnum (Sylt)	564	397	1	-	-
54048	Holm	400	364	355	6	0
54050	Hallig Hooge	578	515	509	-	-
54052	Horstedt	1 170	1 040	882	50	0
54054	Hude	354	305	289	13	-
54055	Humptrup	1 699	1 468	1 344	78	1
54056	Husum, Stadt	2 580	1 232	1 036	118	5

noch: 5. Vegetationsflächen in den Gemeinden Schleswig-Holsteins am 31.12.2016

Schl.-Nr.	Land KREISFREIE STADT Kreis Gemeinde	Noch: Darunter			
		noch: davon			
		Heide	Moor	Sumpf	Unland, vegetationslose Fläche
		(34000)	(35000)	(36000)	(37000)
		Hektar			
53133	Wohltorf	-	-	0	2
53134	Woltersdorf	2	-	-	1
53135	Worth	-	-	-	-
53136	Ziethen	-	32	-	0
054	Nordfriesland	544	673	823	8 093
54001	Achtrup	8	0	6	6
54002	Ahrenshöft	-	-	1	15
54003	Ahrenviöl	-	7	-	1
54004	Ahrenviölfeld	-	63	0	0
54005	Alkersum	-	0	8	1
54006	Almdorf	-	-	1	1
54007	Arlewatt	-	-	4	4
54009	Aventoft	-	0	34	42
54010	Bargum	4	-	7	1
54011	Behrendorf	-	-	-	7
54012	Bohmstedt	-	2	1	8
54013	Bondelum	-	-	-	3
54014	Bordelum	18	-	7	10
54015	Borgsum	-	-	-	4
54016	Bosbüll	-	-	2	0
54017	Braderup	-	0	6	1
54018	Bramstedtlund	0	-	2	2
54019	Bredstedt, Stadt	-	-	6	4
54020	Breklum	-	-	-	5
54022	Dagebüll	-	-	79	23
54023	Drage	-	-	51	11
54024	Dreisdorf	4	-	1	3
54025	Dunsum	-	-	1	10
54026	Elisabeth-Sophien-Koog	-	-	0	10
54027	Ellhöft	-	-	4	1
54032	Fresendelf	-	0	-	6
54033	Friedrichstadt, Stadt	-	-	13	12
54034	Friedrich-Wilhelm-Lübke-Koog	-	-	15	0
54035	Garding, Kirchspiel	-	0	2	0
54036	Garding, Stadt	-	-	0	0
54037	Goldebek	-	-	-	0
54038	Goldelund	2	1	3	2
54039	Gröde	-	-	1	57
54040	Grothusenkoog	-	-	-	2
54041	Haselund	0	11	4	22
54042	Hattstedt	1	-	0	0
54043	Hattstedtermarsch	-	0	27	398
54045	Högel	-	-	5	1
54046	Hörnum (Sylt)	-	-	-	397
54048	Holm	-	-	2	0
54050	Hallig Hooge	-	-	0	5
54052	Horstedt	0	-	-	108
54054	Hude	-	-	0	3
54055	Humptrup	1	-	30	14
54056	Husum, Stadt	2	-	4	67

5. Vegetationsflächen in den Gemeinden Schleswig-Holsteins am 31.12.2016

Schl.-Nr.	Land KREISFREIE STADT Kreis Gemeinde	Bodenfläche insgesamt	Darunter			
			Vegetation	davon		
				Landwirtschaft	Wald ¹	Gehölz
				(30000)	(31000)	(32000)
Hektar						
54057	Immenstedt	1 461	1 355	1 073	157	-
54059	Joldelund	1 912	1 757	1 658	92	0
54061	Kampen (Sylt)	843	632	104	46	6
54062	Karlum	1 446	1 325	884	428	1
54063	Katharinenheerd	841	792	790	1	0
54065	Klanxbüll	1 064	879	872	5	0
54068	Klixbüll	1 744	1 526	1 505	10	2
54070	Koldenbüttel	2 580	2 368	2 301	1	3
54071	Kolkerheide	210	195	185	7	-
54072	Kotzenbüll	777	711	708	0	2
54073	Ladelund	2 409	2 142	2 001	111	27
54074	Langeneß	1 157	1 046	1 000	-	-
54075	Langenhorn	4 740	4 081	3 718	280	53
54076	Leck	2 979	2 140	1 626	462	6
54077	Lexgaard	524	500	393	96	1
54078	List auf Sylt	1 840	1 616	100	4	0
54079	Löwenstedt	1 962	1 735	1 519	142	0
54080	Lütjenholm	1 071	980	749	223	0
54083	Midlum	850	760	704	2	1
54084	Mildstedt	871	640	568	67	0
54085	Nebel	1 195	1 032	406	149	3
54086	Neukirchen	3 158	2 705	2 435	54	10
54087	Nieblum	786	606	509	57	6
54088	Niebüll, Stadt	3 063	2 172	2 133	25	7
54089	Norddorf auf Amrum	589	526	122	25	-
54090	Norderfriedrichskoog	531	492	487	-	-
54091	Nordstrand	5 721	4 839	4 062	2	6
54092	Norstedt	1 350	1 260	1 139	119	0
54093	Ockholm	1 864	1 279	1 263	0	0
54094	Oevenum	1 087	976	935	14	1
54095	Oldenswort	4 584	4 167	4 135	5	3
54096	Oldersbek	1 082	974	953	11	3
54097	Olderup	994	900	870	6	1
54098	Oldsum	1 331	1 183	1 114	5	1
54099	Ostenfeld (Husum)	2 767	2 520	2 095	395	4
54100	Osterhever	1 850	1 714	1 710	2	1
54101	Oster-Ohrstedt	1 129	1 005	877	126	-
54103	Pellworm	3 745	3 418	3 291	-	1
54104	Poppenbüll	1 552	1 451	1 443	2	-
54105	Ramstedt	542	473	447	22	-
54106	Rantrum	1 369	1 169	1 133	26	5
54108	Reußenköge	4 591	3 799	3 598	0	-
54109	Risum-Lindholm	3 603	3 011	2 967	20	2
54110	Rodenäs	1 984	1 740	1 616	2	1
54113	Sankt Peter-Ording	2 835	2 230	1 577	68	31
54116	Schwabstedt	1 964	1 745	1 245	156	101
54118	Schwesing	1 563	1 371	1 090	123	-
54119	Seeth	1 376	1 138	1 062	7	7
54120	Simonsberg	1 748	1 523	1 473	-	1
54121	Sönnebüll	429	384	365	2	-
54123	Sollwitt	1 095	1 012	883	100	-

noch: 5. Vegetationsflächen in den Gemeinden Schleswig-Holsteins am 31.12.2016

Schl.-Nr.	Land KREISFREIE STADT Kreis Gemeinde	Noch: Darunter			
		noch: davon			
		Heide	Moor	Sumpf	Unland, vegetationslose Fläche
		(34000)	(35000)	(36000)	(37000)
		Hektar			
54057	Immenstedt	-	28	1	96
54059	Joldelund	1	-	-	6
54061	Kampen (Sylt)	102	-	37	337
54062	Karlum	1	1	8	2
54063	Katharinenheerd	-	-	1	0
54065	Klanxbüll	-	-	1	0
54068	Klixbüll	-	0	1	6
54070	Koldenbüttel	-	-	11	53
54071	Kolkerheide	-	-	-	3
54072	Kotzenbüll	-	-	-	-
54073	Ladelund	-	0	1	1
54074	Langeneß	-	-	0	46
54075	Langenhorn	0	2	12	15
54076	Leck	0	12	1	32
54077	Lexgaard	3	3	1	4
54078	List auf Sylt	2	-	12	1 498
54079	Löwenstedt	28	31	1	16
54080	Lütjenholm	2	-	4	1
54083	Midlum	-	-	3	50
54084	Mildstedt	1	-	-	4
54085	Nebel	47	-	2	424
54086	Neukirchen	-	130	40	35
54087	Nieblum	2	-	4	27
54088	Niebüll, Stadt	-	-	2	5
54089	Norddorf auf Amrum	9	-	6	363
54090	Norderfriedrichskoog	-	-	-	6
54091	Nordstrand	-	-	7	762
54092	Norstedt	0	-	-	2
54093	Ockholm	-	-	2	13
54094	Oevenum	-	-	12	14
54095	Oldenswort	-	-	1	22
54096	Oldersbek	-	1	0	6
54097	Olderup	1	-	0	23
54098	Oldsum	-	-	2	61
54099	Ostenfeld (Husum)	-	17	2	7
54100	Osterhever	-	-	-	2
54101	Oster-Ohrstedt	-	-	1	1
54103	Pellworm	-	48	8	71
54104	Poppenbüll	-	-	3	3
54105	Ramstedt	-	-	0	4
54106	Rantrum	-	-	-	5
54108	Reußenköge	-	-	0	201
54109	Risum-Lindholm	1	1	16	3
54110	Rodenäs	-	-	18	102
54113	Sankt Peter-Ording	2	-	6	546
54116	Schwabstedt	-	205	2	36
54118	Schwesing	21	-	2	135
54119	Seeth	16	15	19	11
54120	Simonsberg	-	-	9	40
54121	Sönnebüll	-	-	-	18
54123	Sollwitt	-	-	-	29

5. Vegetationsflächen in den Gemeinden Schleswig-Holsteins am 31.12.2016

Schl.-Nr.	Land KREISFREIE STADT Kreis Gemeinde	Bodenfläche insgesamt	Darunter			
			Vegetation	davon		
				Landwirtschaft	Wald ¹	Gehölz
				(30000)	(31000)	(32000)
Hektar						
54124	Sprakebüll	1 137	1 045	928	111	0
54125	Stadum	1 974	1 710	1 365	339	0
54126	Stedesand	1 519	1 331	1 318	2	2
54128	Struckum	892	756	750	2	-
54129	Süderende	259	220	214	5	1
54130	Süderhöft	260	223	197	17	1
54131	Süderlügum	2 659	2 277	1 558	596	14
54132	Südermarsch	3 023	2 765	2 564	28	5
54134	Tating	2 949	2 676	2 588	4	0
54135	Tetenbüll	3 642	3 351	3 333	2	0
54136	Tinningstedt	891	772	725	43	1
54138	Tönning, Stadt	4 443	3 214	2 681	312	1
54140	Tümlauer Koog	620	560	547	0	-
54141	Uelvesbüll	1 023	943	936	1	0
54142	Uphusum	706	621	563	16	1
54143	Utersum	526	441	383	28	0
54144	Viöl	1 896	1 637	1 614	17	2
54145	Vollerwiek	462	408	407	1	-
54146	Vollstedt	618	566	557	8	0
54148	Welt	820	736	735	1	-
54149	Wenningstedt-Braderup (Sylt)	616	370	205	6	2
54150	Westerhever	1 332	1 228	1 169	-	0
54152	Wester-Ohrstedt	1 854	1 689	1 359	328	1
54154	Westre	1 914	1 755	1 453	271	1
54156	Winnert	1 888	1 742	1 637	58	1
54157	Wisch	305	278	265	7	1
54158	Witsum	159	140	120	3	1
54159	Wittbek	1 991	1 842	1 730	103	1
54160	Wittdün auf Amrum	261	198	11	9	0
54161	Witzwort	2 814	2 582	2 562	2	3
54162	Wobbenbüll	169	128	124	3	-
54163	Wrixum	756	669	610	49	2
54164	Wyk auf Föhr, Stadt	808	471	393	34	2
54165	Galmsbüll	4 905	4 568	4 561	3	2
54166	Emmelsbüll-Horsbüll	3 573	3 143	3 106	7	8
54167	Enge-Sande	2 482	2 187	1 813	265	77
54168	Sylt	5 731	3 335	2 308	97	8
055	Ostholstein	139 302	116 840	100 033	13 467	659
55001	Ahrensböök	9 537	8 723	7 321	1 115	217
55002	Altenkrempe	3 664	3 397	2 686	620	46
55004	Bad Schwartau, Stadt	1 839	1 118	922	185	5
55006	Beschendorf	854	759	739	20	0
55007	Bosau	6 425	5 876	5 349	499	13
55010	Dahme	911	729	579	110	1
55011	Damlos	924	836	556	280	0
55012	Eutin, Stadt	4 139	2 599	1 649	913	7
55014	Göhl	2 124	1 973	1 874	55	2
55015	Gremersdorf	4 576	4 209	3 834	89	14
55016	Grömitz	5 109	4 319	3 906	352	3
55017	Großenbrode	2 099	1 676	1 591	40	2

noch: 5. Vegetationsflächen in den Gemeinden Schleswig-Holsteins am 31.12.2016

Schl.-Nr.	Land KREISFREIE STADT Kreis Gemeinde	Noch: Darunter			
		noch: davon			
		Heide	Moor	Sumpf	Unland, vegetationslose Fläche
		(34000)	(35000)	(36000)	(37000)
		Hektar			
54124	Sprakebüll	-	7	0	0
54125	Stadum	1	0	5	0
54126	Stedesand	-	-	9	1
54128	Struckum	-	1	0	3
54129	Süderende	-	-	0	0
54130	Süderhöft	-	-	-	7
54131	Süderlügum	65	32	10	2
54132	Südermarsch	-	-	3	164
54134	Tating	-	-	3	81
54135	Tetenbüll	-	-	11	5
54136	Tinningstedt	0	-	2	0
54138	Tönning, Stadt	1	31	1	186
54140	Tümlauer Koog	-	-	1	12
54141	Uelvesbüll	-	-	0	5
54142	Uphusum	-	1	24	17
54143	Utersum	-	0	7	24
54144	Viöl	-	-	1	4
54145	Vollerwiek	-	-	-	-
54146	Vollstedt	-	-	-	-
54148	Welt	-	0	-	1
54149	Wenningstedt-Braderup (Sylt)	77	-	2	77
54150	Westerhever	-	-	6	53
54152	Wester-Ohrstedt	-	-	-	1
54154	Westre	16	-	7	7
54156	Winnert	-	20	0	25
54157	Wisch	-	0	2	2
54158	Witsum	-	-	-	16
54159	Wittbek	-	-	1	7
54160	Wittdün auf Amrum	9	-	-	170
54161	Witzwort	-	-	13	2
54162	Wobbenbüll	-	-	-	0
54163	Wrixum	-	-	6	2
54164	Wyk auf Föhr, Stadt	-	-	30	13
54165	Galmsbüll	-	0	0	1
54166	Emmelsbüll-Horsbüll	-	-	13	10
54167	Enge-Sande	5	-	4	23
54168	Sylt	90	-	73	760
055	Ostholstein	19	151	586	1 925
55001	Ahrensböök	-	20	14	36
55002	Altenkrempe	-	0	23	22
55004	Bad Schwartau, Stadt	0	0	2	3
55006	Beschendorf	-	-	0	0
55007	Bosau	-	0	6	10
55010	Dahme	-	2	-	37
55011	Damlos	-	-	-	0
55012	Eutin, Stadt	-	0	8	21
55014	Göhl	-	-	4	38
55015	Gremersdorf	-	7	13	251
55016	Grömitz	-	-	12	47
55017	Großenbrode	-	-	0	43

5. Vegetationsflächen in den Gemeinden Schleswig-Holsteins am 31.12.2016

Schl.-Nr.	Land KREISFREIE STADT Kreis Gemeinde	Bodenfläche insgesamt	Darunter			
			Vegetation	davon		
				Landwirtschaft	Wald ¹	Gehölz
				(30000)	(31000)	(32000)
Hektar						
55018	Grube	2 022	1 810	1 704	56	2
55020	Harmsdorf	1 782	1 679	1 239	434	1
55021	Heiligenhafen, Stadt	1 832	992	856	12	18
55022	Heringsdorf	2 955	2 734	2 568	145	1
55023	Kabelhorst	579	526	515	10	0
55024	Kasseedorf	3 392	2 984	1 960	985	11
55025	Kellenhusen (Ostsee)	817	678	211	456	0
55027	Lensahn	2 770	2 382	2 079	296	2
55028	Malente	6 907	5 073	3 490	1 485	31
55029	Manhagen	963	905	675	230	-
55031	Neukirchen	2 860	2 493	2 415	59	0
55032	Neustadt in Holstein, Stadt	1 973	977	870	47	8
55033	Oldenburg in Holstein, Stadt	3 969	3 080	2 145	60	118
55035	Ratekau	5 962	4 794	3 698	981	28
55036	Riepsdorf	2 581	2 405	2 332	66	2
55037	Schashagen	4 146	3 668	3 457	190	2
55038	Schönwalde am Bungsberg	3 912	3 605	2 773	803	10
55039	Sierksdorf	1 950	1 640	1 390	210	20
55040	Stockelsdorf	5 670	4 731	4 571	115	7
55041	Süsel	7 529	6 491	5 730	682	14
55042	Timmendorfer Strand	2 013	1 010	785	171	5
55043	Wangels	6 712	6 175	4 969	973	42
55044	Scharbeutz	5 254	4 034	3 334	620	14
55046	Fehmarn, Stadt	18 549	15 761	15 259	104	13
056	Pinneberg	66 425	48 069	40 758	4 538	1 250
56001	Appen	2 030	1 549	1 347	32	121
56002	Barmstedt, Stadt	1 717	1 277	920	344	12
56003	Bevern	804	720	700	6	11
56004	Bilsen	620	544	515	25	0
56005	Bönningstedt	1 205	918	763	127	24
56006	Bokel	1 602	1 462	1 412	36	6
56008	Bokholt-Hanredder	856	717	635	75	4
56009	Borstel-Hohenraden	1 488	1 276	1 066	113	88
56010	Brande-Hörnerkirchen	1 314	1 163	1 109	17	34
56011	Bullenkuhlen	393	354	346	2	6
56013	Ellerbek	911	657	627	15	16
56014	Ellerhoop	1 079	926	847	62	14
56015	Elmshorn, Stadt	2 136	585	444	113	14
56016	Groß Nordende	564	492	474	8	6
56017	Groß Offenseth-Aspern	1 056	976	815	136	22
56018	Halstenbek	1 258	682	637	4	41
56019	Haselau	1 889	1 176	874	83	31
56020	Haseldorf	1 808	1 568	1 376	56	4
56021	Hasloh	1 107	903	727	56	116
56022	Heede	1 548	1 406	1 021	370	4
56023	Heidgraben	538	371	329	29	9
56024	Heist	996	715	497	153	49
56025	Helgoland	421	104	3	0	6
56026	Hemdingen	1 641	1 439	1 275	140	4
56027	Hetlingen	2 410	1 439	1 129	33	6

noch: 5. Vegetationsflächen in den Gemeinden Schleswig-Holsteins am 31.12.2016

Schl.-Nr.	Land KREISFREIE STADT Kreis Gemeinde	Noch: Darunter			
		noch: davon			
		Heide	Moor	Sumpf	Unland, vegetationslose Fläche
		(34000)	(35000)	(36000)	(37000)
		Hektar			
55018	Grube	-	-	25	24
55020	Harmsdorf	-	-	3	1
55021	Heiligenhafen, Stadt	-	3	4	99
55022	Heringsdorf	-	-	5	16
55023	Kabelhorst	-	-	-	-
55024	Kasseedorf	-	5	16	7
55025	Kellenhusen (Ostsee)	-	-	-	11
55027	Lensahn	-	1	3	1
55028	Malente	-	5	59	4
55029	Manhagen	-	-	0	-
55031	Neukirchen	-	0	3	15
55032	Neustadt in Holstein, Stadt	-	16	5	31
55033	Oldenburg in Holstein, Stadt	-	23	37	698
55035	Ratekau	-	16	50	21
55036	Riepsdorf	-	-	6	0
55037	Schashagen	-	2	0	16
55038	Schönwalde am Bungsberg	-	-	10	8
55039	Sierksdorf	-	0	-	20
55040	Stockelsdorf	0	25	7	5
55041	Süsel	-	3	49	14
55042	Timmendorfer Strand	-	11	7	32
55043	Wangels	-	5	138	47
55044	Scharbeutz	-	0	29	36
55046	Fehmarn, Stadt	19	6	46	313
056	Pinneberg	127	107	271	1 018
56001	Appen	2	28	11	8
56002	Barmstedt, Stadt	-	-	2	0
56003	Bevern	-	-	0	2
56004	Bilsen	3	-	-	0
56005	Bönningstedt	-	-	5	0
56006	Bokel	-	-	5	2
56008	Bokholt-Hanredder	-	-	1	2
56009	Borstel-Hohenraden	-	8	1	1
56010	Brande-Hörmerkirchen	-	2	2	-
56011	Bullenkuhlen	-	-	-	-
56013	Ellerbek	-	-	-	-
56014	Ellerhoop	-	-	2	2
56015	Elmshorn, Stadt	-	-	14	0
56016	Groß Nordende	-	-	-	4
56017	Groß Offenseth-Aspern	-	2	-	1
56018	Halstenbek	-	-	-	-
56019	Haselau	-	-	44	144
56020	Haseldorf	-	-	-	133
56021	Hasloh	2	-	1	1
56022	Heede	6	0	3	1
56023	Heidgraben	-	-	0	4
56024	Heist	-	0	-	15
56025	Helgoland	-	-	-	95
56026	Hemdingen	3	10	2	6
56027	Hetlingen	-	-	-	272

5. Vegetationsflächen in den Gemeinden Schleswig-Holsteins am 31.12.2016

Schl.-Nr.	Land KREISFREIE STADT Kreis Gemeinde	Bodenfläche insgesamt	Darunter			
			Vegetation	davon		
				Landwirtschaft	Wald ¹	Gehölz
Hektar						
56028	Holm	1 605	1 247	970	210	5
56029	Klein Nordende	1 079	849	729	78	36
56030	Klein Offenseth-Sparrieshoop	1 692	1 385	1 318	27	36
56031	Kölln-Reisiek	677	510	457	41	12
56032	Kummerfeld	650	501	372	111	17
56033	Seester	1 157	1 022	1 006	8	5
56034	Langeln	1 028	920	845	38	36
56035	Lutzhorn	2 172	1 943	1 594	336	9
56036	Moorrege	1 076	792	705	50	19
56037	Neuendeich	854	750	747	2	-
56038	Osterhorn	638	568	559	3	3
56039	Pinneberg, Stadt	2 154	881	709	137	24
56040	Prisdorf	523	319	261	43	4
56041	Quickborn, Stadt	4 316	3 001	2 138	600	208
56042	Raa-Besenbek	1 299	1 179	1 172	1	3
56043	Rellingen	1 318	655	603	30	9
56044	Schenefeld, Stadt	999	451	406	12	33
56045	Seestermühe	2 336	1 563	1 138	66	11
56046	Seeth-Ekholt	689	592	547	14	30
56047	Tangstedt	1 252	1 066	1 019	38	5
56048	Tornesch, Stadt	2 061	1 369	1 067	249	49
56049	Uetersen, Stadt	1 143	522	473	36	9
56050	Wedel, Stadt	3 381	1 753	1 311	341	39
56051	Westerhorn	937	810	725	32	2
057	Plön	108 356	86 850	73 776	11 931	336
57001	Ascheberg (Holstein)	2 094	1 295	1 173	108	12
57002	Barmissen	515	487	485	1	1
57003	Barsbek	873	803	786	13	0
57004	Behrendsdorf (Ostsee)	2 091	1 489	1 235	200	24
57005	Belau	1 489	1 218	1 081	130	2
57006	Bendfeld	441	417	415	2	-
57007	Blekendorf	3 835	3 432	3 157	237	3
57008	Bönebüttel	2 040	1 840	1 540	296	0
57009	Bösdorf	2 109	1 667	1 396	259	4
57010	Boksee	552	504	462	37	1
57011	Bothkamp	1 388	1 159	991	151	8
57012	Brodersdorf	363	319	306	10	1
57013	Dannau	912	840	755	83	0
57015	Dersau	750	657	608	43	2
57016	Dobersdorf	2 191	1 698	1 190	498	2
57017	Dörnack	430	388	381	8	0
57018	Fahren	360	343	339	0	2
57020	Fiefbergen	580	532	521	3	-
57021	Giekau	3 280	2 441	1 862	545	3
57022	Grebin	2 414	2 024	1 722	282	1
57023	Großbarkau	293	268	262	4	2
57024	Großharrie	1 317	1 226	1 102	63	0
57025	Heikendorf	1 472	955	717	224	4
57026	Helmstorf	1 273	1 197	1 018	174	3
57027	Högsdorf	1 093	1 013	794	209	2

noch: 5. Vegetationsflächen in den Gemeinden Schleswig-Holsteins am 31.12.2016

Schl.-Nr.	Land KREISFREIE STADT Kreis Gemeinde	Noch: Darunter			
		noch: davon			
		Heide	Moor	Sumpf	Unland, vegetationslose Fläche
		(34000)	(35000)	(36000)	(37000)
		Hektar			
56028	Holm	60	-	1	0
56029	Klein Nordende	0	0	2	4
56030	Klein Offenseth-Sparrieshoop	-	-	0	4
56031	Kölln-Reisiek	-	-	-	0
56032	Kummerfeld	-	1	-	0
56033	Seester	-	-	3	-
56034	Langeln	-	-	-	1
56035	Lutzhorn	-	-	3	1
56036	Moorrege	-	-	3	15
56037	Neuendeich	-	-	0	0
56038	Osterhorn	-	2	2	-
56039	Pinneberg, Stadt	-	-	1	11
56040	Prisdorf	-	-	8	3
56041	Quickborn, Stadt	50	1	0	3
56042	Raa-Besenbek	-	-	1	3
56043	Rellingen	-	-	12	0
56044	Schenefeld, Stadt	-	-	-	-
56045	Seestermühe	-	1	130	217
56046	Seeth-Ekholt	-	-	-	-
56047	Tangstedt	-	-	2	2
56048	Tornesch, Stadt	-	3	0	0
56049	Uetersen, Stadt	-	-	2	2
56050	Wedel, Stadt	-	6	-	55
56051	Westerhorn	-	43	6	2
057	Plön	9	148	334	316
57001	Ascheberg (Holstein)	-	-	0	1
57002	Barmissen	-	-	-	-
57003	Barsbek	-	-	3	1
57004	Behrendsdorf (Ostsee)	-	-	10	19
57005	Belau	-	1	4	0
57006	Bendfeld	-	-	-	-
57007	Blekendorf	-	-	18	17
57008	Bönebüttel	2	0	0	2
57009	Bösdorf	-	2	1	5
57010	Boksee	3	0	-	1
57011	Bothkamp	-	-	4	5
57012	Brodersdorf	-	-	0	2
57013	Dannau	-	0	2	-
57015	Dersau	-	3	1	-
57016	Dobersdorf	-	0	4	5
57017	Dörnick	-	-	-	0
57018	Fahren	-	-	2	0
57020	Fiefbergen	-	-	-	8
57021	Giekau	-	11	19	2
57022	Grebin	-	-	8	11
57023	Großbarkau	-	-	0	-
57024	Großharrie	-	62	-	0
57025	Heikendorf	-	0	5	4
57026	Helmstorf	-	-	2	0
57027	Högsdorf	-	-	8	0

5. Vegetationsflächen in den Gemeinden Schleswig-Holsteins am 31.12.2016

Schl.-Nr.	Land KREISFREIE STADT Kreis Gemeinde	Bodenfläche insgesamt	Darunter			
			Vegetation	davon		
				Landwirtschaft	Wald ¹	Gehölz
				(30000)	(31000)	(32000)
Hektar						
57028	Höhndorf	563	516	514	1	1
57029	Hohenfelde	1 054	912	791	104	0
57030	Hohwacht (Ostsee)	875	546	365	103	2
57031	Honigsee	1 127	1 006	875	119	2
57032	Kalübbe	1 180	1 111	972	134	3
57033	Kirchbarkau	216	125	97	6	1
57034	Kirchnüchel	1 009	962	712	248	1
57035	Klamp	972	897	754	133	4
57037	Klein Barkau	419	375	357	18	0
57038	Kletkamp	1 152	1 009	852	153	2
57039	Köhn	1 315	1 222	1 050	170	0
57040	Krokau	445	410	399	10	0
57041	Krummbek	548	498	495	1	2
57042	Kühren	1 681	1 461	1 238	205	14
57043	Laboe	523	315	261	1	43
57044	Lammershagen	2 597	1 401	1 046	340	12
57045	Lebrade	1 859	1 484	1 299	181	1
57046	Lehmkuhlen	3 138	2 919	2 419	494	2
57047	Löptin	907	838	767	63	5
57048	Lütjenburg, Stadt	615	327	298	14	3
57049	Lutterbek	323	286	284	1	-
57050	Martensrade	1 954	1 611	1 301	304	4
57051	Mönkeberg	278	137	84	9	16
57052	Mucheln	1 428	1 290	1 136	146	2
57053	Nehnten	2 203	1 559	933	610	7
57054	Nettelsee	647	573	526	41	3
57055	Panker	2 280	2 019	1 623	388	1
57056	Passade	432	245	241	3	0
57057	Plön, Stadt	3 676	429	216	191	13
57058	Pohnsdorf	2 462	2 033	1 200	802	3
57059	Postfeld	833	758	728	20	6
57060	Prasdorf	477	440	437	2	-
57062	Preetz, Stadt	1 440	635	513	107	4
57063	Probsteierhagen	1 495	1 242	1 038	200	2
57065	Rantzaу	1 691	1 581	1 349	203	13
57066	Rastorf	2 001	1 725	1 443	270	2
57067	Rathjensdorf	1 179	964	847	97	18
57068	Rendswühren	1 975	1 824	1 645	176	0
57069	Ruhwinkel	1 313	1 164	1 007	146	6
57070	Schellhorn	1 045	839	748	70	4
57071	Schillsdorf	2 673	2 486	2 073	410	0
57072	Schlesen	799	744	660	76	0
57073	Schönberg (Holstein)	1 163	765	722	22	5
57074	Schönkirchen	1 596	1 286	1 139	133	1
57076	Schwartbuck	1 315	1 229	1 066	117	3
57077	Selent	433	320	280	39	1
57078	Stakendorf	797	710	702	8	0
57079	Stein	381	305	299	0	-
57080	Stolpe	2 321	1 960	1 659	277	11
57081	Stoltenberg	778	595	578	15	1
57082	Tröndel	758	686	674	0	3

noch: 5. Vegetationsflächen in den Gemeinden Schleswig-Holsteins am 31.12.2016

Schl.-Nr.	Land KREISFREIE STADT Kreis Gemeinde	Noch: Darunter			
		noch: davon			
		Heide	Moor	Sumpf	Unland, vegetationslose Fläche
		(34000)	(35000)	(36000)	(37000)
		Hektar			
57028	Höhndorf	-	-	-	0
57029	Hohenfelde	-	-	7	10
57030	Hohwacht (Ostsee)	-	-	60	16
57031	Honigsee	-	3	8	-
57032	Kalübbe	-	0	1	1
57033	Kirchbarkau	-	-	20	-
57034	Kirchnüchel	0	-	0	1
57035	Klamp	-	-	4	2
57037	Klein Barkau	-	-	-	-
57038	Kletkamp	-	-	1	0
57039	Köhn	-	0	1	-
57040	Krokau	-	-	-	0
57041	Krummbek	-	-	-	1
57042	Kühren	-	2	3	0
57043	Laboe	-	-	-	10
57044	Lammershagen	-	-	3	1
57045	Lebrade	-	-	3	-
57046	Lehmkuhlen	-	-	0	4
57047	Löptin	-	1	2	0
57048	Lütjenburg, Stadt	-	-	8	4
57049	Lutterbek	-	-	-	1
57050	Martensrade	-	-	-	1
57051	Mönkeberg	-	-	-	28
57052	Mucheln	-	2	2	2
57053	Nehnten	-	5	3	0
57054	Nettelsee	-	3	0	-
57055	Panker	-	2	1	5
57056	Passade	-	-	-	0
57057	Plön, Stadt	1	0	6	0
57058	Pohnsdorf	-	-	27	1
57059	Postfeld	-	0	2	2
57060	Prasdorf	-	-	-	-
57062	Preetz, Stadt	-	-	11	1
57063	Probsteierhagen	-	-	1	1
57065	Rantzau	-	1	3	11
57066	Rastorf	-	-	11	1
57067	Rathjensdorf	-	-	1	1
57068	Rendswühren	-	-	4	-
57069	Ruhwinkel	-	4	-	2
57070	Schellhorn	-	0	1	15
57071	Schillsdorf	-	-	0	2
57072	Schlesen	-	-	0	8
57073	Schönberg (Holstein)	-	-	2	14
57074	Schönkirchen	-	-	6	8
57076	Schwartbuck	-	34	2	7
57077	Selent	-	-	0	0
57078	Stakendorf	-	-	-	0
57079	Stein	-	-	-	6
57080	Stolpe	-	10	3	1
57081	Stoltenberg	-	-	-	0
57082	Tröndel	-	-	0	8

5. Vegetationsflächen in den Gemeinden Schleswig-Holsteins am 31.12.2016

Schl.-Nr.	Land KREISFREIE STADT Kreis Gemeinde	Bodenfläche insgesamt	Darunter			
			Vegetation	davon		
				Landwirtschaft	Wald ¹	Gehölz
Hektar						
57083	Tasdorf	510	473	445	26	0
57084	Wahlstorf	1 483	1 201	1 046	136	11
57085	Wankendorf	1 334	1 137	1 073	58	2
57086	Warnau	398	364	361	2	1
57087	Wendtorf	511	333	266	8	-
57088	Wisch	918	751	729	12	3
57089	Wittmoldt	571	523	447	72	3
57090	Fargau-Pratjau	2 353	1 956	1 537	413	2
57091	Schwentinental, Stadt	1 781	1 127	864	242	8
058	Rendsburg-Eckernförde	218 979	184 332	153 017	24 776	723
58001	Achterwehr	1 566	961	750	188	11
58003	Alt Duvenstedt	2 042	1 726	1 395	134	2
58004	Altenhof	1 213	1 038	606	412	-
58005	Altenholz	1 904	1 438	1 141	266	1
58007	Arpsdorf	1 210	1 119	962	154	2
58008	Ascheffel	1 039	932	697	213	0
58009	Aukrug	4 990	4 376	2 941	1 351	5
58010	Bargstall	463	424	389	18	-
58011	Bargstedt	2 535	2 329	1 464	789	0
58012	Barkelsby	1 786	1 554	1 400	136	-
58013	Beldorf	1 196	1 038	788	109	15
58014	Bendorf	2 047	1 871	1 612	238	4
58015	Beringstedt	1 429	1 274	966	234	4
58016	Bissee	927	864	685	177	0
58018	Blumenthal	780	646	605	37	0
58019	Bönnhusen	529	486	438	44	-
58021	Bokel	1 527	1 402	1 230	149	0
58022	Bordesholm	1 017	580	418	106	1
58023	Borgdorf-Seedorf	663	549	483	24	0
58024	Borgstedt	915	711	686	11	2
58025	Bornholt	1 093	924	563	152	38
58026	Bovenau	2 624	2 362	2 141	160	-
58027	Brammer	1 366	1 252	858	335	0
58028	Bredenbek	1 243	1 092	982	94	3
58029	Breiholz	1 851	1 559	1 389	15	13
58030	Brekendorf	2 047	1 798	1 282	396	9
58031	Brinjahe	466	431	381	50	0
58032	Brodersby	979	851	811	17	1
58033	Brügge	786	684	635	48	1
58034	Büdelsdorf, Stadt	648	135	102	25	0
58035	Bünsdorf	1 324	1 152	1 039	48	0
58036	Christiansholm	842	792	737	6	1
58037	Dänischenhagen	1 571	1 249	1 182	49	1
58038	Dätgen	1 062	936	619	186	0
58039	Damendorf	748	675	513	129	0
58040	Damp	1 381	1 167	1 033	115	1
58042	Dörphof	1 502	1 290	1 241	42	1
58043	Eckernförde, Stadt	2 138	444	353	53	2
58044	Ehndorf	1 468	1 302	1 142	135	1
58045	Eisendorf	549	484	446	13	2

noch: 5. Vegetationsflächen in den Gemeinden Schleswig-Holsteins am 31.12.2016

Schl.-Nr.	Land KREISFREIE STADT Kreis Gemeinde	Noch: Darunter			
		noch: davon			
		Heide	Moor	Sumpf	Unland, vegetationslose Fläche
		(34000)	(35000)	(36000)	(37000)
		Hektar			
57083	Tasdorf	-	2	-	-
57084	Wahlstorf	-	-	7	-
57085	Wankendorf	-	-	-	4
57086	Warnau	-	-	-	-
57087	Wendtorf	-	-	14	44
57088	Wisch	4	1	0	3
57089	Wittmoldt	-	-	-	-
57090	Fargau-Pratjau	-	0	3	1
57091	Schwentinental, Stadt	-	-	10	3
058	Rendsburg-Eckernförde	431	3 081	407	1 897
58001	Achterwehr	-	0	-	11
58003	Alt Duvenstedt	19	128	3	45
58004	Altenhof	-	1	1	19
58005	Altenholz	-	10	0	20
58007	Arpsdorf	-	-	0	-
58008	Ascheffel	10	5	4	3
58009	Aukrug	30	37	8	3
58010	Bargstall	-	15	-	1
58011	Bargstedt	16	60	-	0
58012	Barkelsby	-	-	2	16
58013	Beldorf	-	-	0	126
58014	Bendorf	0	11	-	6
58015	Beringstedt	-	63	6	-
58016	Bissee	-	-	-	1
58018	Blumenthal	-	-	1	2
58019	Bönnhusen	-	4	-	0
58021	Bokel	-	20	1	2
58022	Bordesholm	-	51	1	3
58023	Borgdorf-Seedorf	-	37	1	3
58024	Borgstedt	-	5	-	7
58025	Bornholt	-	1	-	171
58026	Bovenau	2	24	2	32
58027	Brammer	56	0	-	2
58028	Bredenbek	-	-	14	0
58029	Breiholz	7	86	1	49
58030	Brekendorf	-	102	0	9
58031	Brinjahe	-	-	-	-
58032	Brodersby	-	-	1	21
58033	Brügge	-	-	-	0
58034	Büdelndorf, Stadt	-	1	-	7
58035	Bünsdorf	-	44	1	20
58036	Christiansholm	-	44	-	3
58037	Dänischenhagen	-	-	12	4
58038	Dätgen	-	130	-	0
58039	Damendorf	-	32	-	1
58040	Damp	-	-	5	13
58042	Dörphof	-	-	0	6
58043	Eckernförde, Stadt	0	5	11	19
58044	Ehndorf	14	5	5	-
58045	Eisendorf	8	13	-	2

5. Vegetationsflächen in den Gemeinden Schleswig-Holsteins am 31.12.2016

Schl.-Nr.	Land KREISFREIE STADT Kreis Gemeinde	Bodenfläche insgesamt	Darunter			
			Vegetation	davon		
				Landwirtschaft	Wald ¹	Gehölz
				(30000)	(31000)	(32000)
Hektar						
58046	Ellerdorf	1 020	922	764	148	1
58047	Elsdorf-Westermühlen	2 748	2 492	1 860	613	9
58048	Embühren	745	685	628	55	-
58049	Emkendorf	3 896	3 406	2 471	813	0
58050	Felde	1 388	1 164	980	175	1
58051	Felm	1 533	1 410	1 146	254	0
58052	Fleckeby	1 231	1 021	839	162	-
58053	Flintbek	1 757	1 372	1 269	41	1
58054	Fockbek	2 665	2 101	1 626	314	2
58055	Friedrichsgraben	538	495	473	7	-
58056	Friedrichsholm	713	639	608	3	7
58057	Gammelby	834	739	651	85	-
58058	Gettorf	935	559	537	10	1
58059	Gnutz	2 293	2 096	1 961	78	0
58061	Gokels	1 064	947	805	125	12
58062	Grauel	574	491	458	29	0
58063	Grevenkrug	415	327	259	55	4
58064	Groß Buchwald	895	829	720	108	1
58065	Groß Vollstedt	902	792	672	76	0
58066	Groß Wittensee	2 360	1 208	936	264	3
58067	Güby	1 190	835	668	161	-
58068	Haale	1 303	1 164	1 081	61	5
58069	Haby	579	526	490	29	0
58070	Hamdorf	3 059	2 761	2 616	71	9
58071	Hamweddel	967	866	689	168	7
58072	Hanerau-Hademarschen	1 463	1 193	923	260	5
58073	Haßmoor	1 031	958	857	99	-
58074	Heinkenborstel	755	714	595	107	-
58075	Hörsten	883	726	559	30	5
58076	Hoffeld	661	611	477	134	0
58077	Hohenwestedt	1 818	1 361	1 238	118	1
58078	Hohn	3 195	2 596	2 248	124	14
58080	Holtsee	2 172	2 018	1 863	149	0
58081	Holzbunge	519	466	320	143	0
58082	Holzdorf	1 735	1 603	1 450	111	0
58083	Hütten	691	647	504	140	1
58084	Hummelfeld	798	743	680	47	-
58085	Jahrsdorf	887	822	640	148	1
58086	Jevenstedt	4 555	4 094	3 354	629	28
58087	Karby	209	164	162	2	-
58088	Klein Wittensee	430	386	368	18	-
58089	Königshügel	626	583	564	1	5
58090	Kosel	3 000	2 092	1 703	300	1
58091	Krogaspe	1 182	961	895	61	5
58092	Kronshagen	534	171	164	6	0
58093	Krummwisch	1 391	1 245	1 037	97	0
58094	Langwedel	2 422	1 994	1 774	140	0
58096	Lindau	2 518	2 333	1 937	379	1
58097	Lohe-Föhrden	1 603	1 432	775	577	46
58098	Loop	835	745	654	43	3
58099	Loose	1 311	1 230	1 131	28	-

noch: 5. Vegetationsflächen in den Gemeinden Schleswig-Holsteins am 31.12.2016

Schl.-Nr.	Land KREISFREIE STADT Kreis Gemeinde	Noch: Darunter			
		noch: davon			
		Heide	Moor	Sumpf	Unland, vegetationslose Fläche
		(34000)	(35000)	(36000)	(37000)
		Hektar			
58046	Ellerdorf	-	1	0	8
58047	Elsdorf-Westermühlen	-	2	0	7
58048	Embühren	-	-	-	2
58049	Emkendorf	11	63	43	5
58050	Felde	-	0	2	6
58051	Felm	0	7	-	2
58052	Fleckeby	-	0	15	5
58053	Flintbek	3	55	0	3
58054	Fockbek	0	4	-	155
58055	Friedrichsgraben	-	13	-	2
58056	Friedrichsholm	-	21	-	-
58057	Gammelby	-	-	-	3
58058	Gettorf	-	9	1	1
58059	Gnutz	-	56	-	0
58061	Gokels	-	5	-	-
58062	Grael	-	-	2	1
58063	Grevenkrug	-	-	5	3
58064	Groß Buchwald	-	-	-	1
58065	Groß Vollstedt	0	32	6	5
58066	Groß Wittensee	-	1	0	3
58067	Güby	1	-	4	0
58068	Haale	-	4	0	13
58069	Haby	-	-	2	4
58070	Hamdorf	-	61	2	2
58071	Hamweddel	-	-	2	0
58072	Hanerau-Hademarschen	-	-	-	5
58073	Haßmoor	-	1	0	1
58074	Heinkenborstel	-	12	0	0
58075	Hörsten	-	11	0	121
58076	Hoffeld	-	-	-	0
58077	Hohenwestedt	-	-	2	2
58078	Hohn	16	113	73	7
58080	Holtsee	-	-	1	4
58081	Holzbunge	0	0	-	2
58082	Holzdorf	-	1	0	40
58083	Hütten	-	0	1	0
58084	Hummelfeld	-	15	1	1
58085	Jahrsdorf	1	31	1	0
58086	Jevenstedt	8	72	0	2
58087	Karby	-	-	-	0
58088	Klein Wittensee	-	-	-	0
58089	Königshügel	-	8	2	3
58090	Kosel	-	-	51	37
58091	Krogaspe	1	-	-	-
58092	Kronshagen	-	-	-	0
58093	Krummwisch	-	-	2	108
58094	Langwedel	64	3	4	8
58096	Lindau	-	-	1	16
58097	Lohe-Föhrden	14	15	-	4
58098	Loop	-	45	-	-
58099	Loose	4	65	-	2

5. Vegetationsflächen in den Gemeinden Schleswig-Holsteins am 31.12.2016

Schl.-Nr.	Land KREISFREIE STADT Kreis Gemeinde	Bodenfläche insgesamt	Darunter			
			Vegetation	davon		
				Landwirtschaft	Wald ¹	Gehölz
				(30000)	(31000)	(32000)
Hektar						
58100	Lütjenwestedt	2 232	2 010	1 735	144	0
58101	Luhnstedt	1 534	1 444	943	452	-
58102	Goosefeld	984	878	799	72	-
58103	Meezen	876	789	549	229	-
58104	Melsdorf	589	442	430	7	4
58105	Mielkendorf	778	608	484	98	1
58106	Mörel	869	818	555	258	-
58107	Molfsee	718	372	332	31	1
58108	Mühbrook	530	393	360	32	1
58109	Negenharrie	1 244	1 175	992	128	0
58110	Neudorf-Bornstein	1 417	1 301	1 237	61	-
58111	Neu Duvenstedt	571	519	413	84	1
58112	Neuwittenbek	1 312	1 117	986	106	-
58113	Nienborstel	1 648	1 533	805	690	10
58115	Nindorf	1 403	1 294	1 013	277	-
58116	Noer	1 389	1 277	961	282	-
58117	Nortorf, Stadt	1 277	853	826	11	3
58118	Nübbel	1 402	1 255	1 160	88	-
58119	Oldenbüttel	797	620	574	8	1
58120	Oldenhütten	433	406	322	83	1
58121	Osdorf	1 987	1 773	1 642	114	-
58122	Ostenfeld (Rendsburg)	727	636	608	16	0
58123	Osterby	984	878	804	72	-
58124	Osterrönfeld	1 789	1 315	1 033	72	0
58125	Osterstedt	1 095	999	936	62	0
58126	Ottendorf	355	296	291	0	-
58127	Owschlag	3 931	3 387	2 773	341	2
58128	Padenstedt	1 460	1 198	1 042	122	22
58129	Prinzenmoor	560	499	459	5	-
58130	Quarnbek	1 618	1 385	1 241	87	3
58131	Rade b. Hohenwestedt	321	291	265	24	1
58132	Rade b. Rendsburg	652	520	480	8	2
58133	Reesdorf	307	274	257	8	1
58134	Remmels	949	871	780	71	1
58135	Rendsburg, Stadt	2 375	936	708	125	6
58136	Rickert	552	481	442	8	-
58137	Rieseby	3 885	3 369	3 058	275	0
58138	Rodenbek	709	626	591	26	1
58139	Rumohr	860	752	605	144	0
58140	Schacht-Audorf	652	292	234	20	0
58141	Schierensee	918	783	464	312	3
58142	Schinkel	1 021	907	841	47	0
58143	Schmalstede	481	372	331	35	2
58144	Schönbek	613	543	450	21	-
58145	Schönhorst	355	308	206	100	-
58146	Schülldorf	1 299	1 082	1 054	20	1
58147	Schülp b. Nortorf	985	866	707	63	1
58148	Schülp b. Rendsburg	1 072	836	697	101	1
58150	Schwedeneck	2 855	2 530	2 302	183	0
58151	Seefeld	677	604	553	27	12
58152	Sehestedt	1 525	1 373	1 014	303	-

noch: 5. Vegetationsflächen in den Gemeinden Schleswig-Holsteins am 31.12.2016

Schl.-Nr.	Land KREISFREIE STADT Kreis Gemeinde	Noch: Darunter			
		noch: davon			
		Heide	Moor	Sumpf	Unland, vegetationslose Fläche
		(34000)	(35000)	(36000)	(37000)
		Hektar			
58100	Lütjenwestedt	-	126	1	4
58101	Luhnstedt	-	48	-	1
58102	Goosefeld	-	-	6	1
58103	Meezen	0	-	6	5
58104	Melsdorf	1	-	-	1
58105	Mielkendorf	-	2	3	20
58106	Mörel	-	3	-	2
58107	Molfsee	1	7	0	0
58108	Mühbrook	-	-	-	-
58109	Negenharrie	-	55	-	0
58110	Neudorf-Bornstein	-	0	1	2
58111	Neu Duvenstedt	-	13	-	7
58112	Neuwittenbek	-	1	1	24
58113	Nienborstel	-	26	1	1
58115	Nindorf	-	-	4	0
58116	Noer	-	-	-	33
58117	Nortorf, Stadt	-	11	-	2
58118	Nübbel	5	-	0	1
58119	Oldenbüttel	-	1	1	36
58120	Oldenhütten	-	-	-	-
58121	Osdorf	-	13	-	5
58122	Ostenfeld (Rendsburg)	-	9	2	0
58123	Osterby	-	-	2	0
58124	Osterrönfeld	16	172	1	20
58125	Osterstedt	-	0	-	1
58126	Ottendorf	-	-	0	4
58127	Owschlag	54	196	4	16
58128	Padenstedt	-	13	-	-
58129	Prinzenmoor	-	34	-	1
58130	Quarnbek	-	16	-	38
58131	Rade b. Hohenwestedt	-	-	1	0
58132	Rade b. Rendsburg	-	11	-	19
58133	Reesdorf	-	-	-	8
58134	Remmels	-	14	5	-
58135	Rendsburg, Stadt	2	69	2	24
58136	Rickert	-	31	0	-
58137	Rieseby	-	-	7	30
58138	Rodenbek	0	1	6	0
58139	Rumohr	-	-	2	1
58140	Schacht-Audorf	-	-	-	38
58141	Schierensee	-	-	4	1
58142	Schinkel	-	8	-	11
58143	Schmalstede	0	-	1	2
58144	Schönbek	-	71	-	0
58145	Schönhorst	-	-	3	-
58146	Schülldorf	-	7	-	1
58147	Schülp b. Nortorf	6	89	-	1
58148	Schülp b. Rendsburg	3	4	-	29
58150	Schwedeneck	-	0	1	43
58151	Seefeld	-	11	0	-
58152	Sehestedt	4	-	6	46

5. Vegetationsflächen in den Gemeinden Schleswig-Holsteins am 31.12.2016

Schl.-Nr.	Land KREISFREIE STADT Kreis Gemeinde	Bodenfläche insgesamt	Darunter			
			Vegetation	davon		
				Landwirtschaft	Wald ¹	Gehölz
				(30000)	(31000)	(32000)
Hektar						
58153	Sören	650	604	337	35	232
58154	Sophienhamm	591	549	443	1	0
58155	Stafstedt	1 183	1 087	833	204	0
58156	Steenfeld	1 148	988	928	16	43
58157	Strande	1 373	1 190	1 062	83	14
58158	Tackesdorf	765	689	521	60	24
58159	Tappendorf	669	605	497	104	2
58160	Techelsdorf	434	403	291	99	3
58161	Thaden	1 198	1 115	737	369	0
58162	Thumbby	2 739	2 333	2 019	304	0
58163	Timmaspe	1 536	1 395	880	478	2
58164	Todenbüttel	1 178	1 019	850	134	1
58165	Tüttendorf	1 774	1 625	1 494	128	0
58166	Waabs	3 327	2 949	2 653	256	0
58167	Wapelfeld	811	720	644	47	1
58168	Warder	871	501	456	38	1
58169	Wasbek	2 349	2 021	1 742	267	9
58170	Wattenbek	605	465	379	24	0
58171	Westensee	3 692	3 063	1 854	1 181	1
58172	Westerrönfeld	778	469	405	12	-
58173	Windeby	1 477	1 336	1 164	158	-
58174	Winnemark	958	724	707	10	1
58175	Ahlefeld-Bistensee	1 004	769	591	164	0
059	Schleswig-Flensburg	207 128	172 560	153 927	14 407	86
59001	Alt Bennebek	1 409	1 315	1 281	29	1
59002	Arnis, Stadt	45	12	2	1	-
59005	Bergenhusen	1 822	1 656	1 451	95	2
59006	Böel	1 366	1 242	1 171	60	2
59008	Böklund	788	646	514	130	-
59009	Börm	1 871	1 688	1 673	14	-
59010	Bollingstedt	2 705	2 370	2 017	269	4
59012	Borgwedel	995	643	537	45	-
59014	Brebel	696	629	562	64	0
59016	Brodersby	1 036	738	701	24	1
59018	Busdorf	535	299	244	31	1
59019	Dannewerk	1 666	1 363	1 305	48	-
59020	Dörpstedt	1 661	1 521	1 436	14	1
59021	Dollrothfeld	499	459	445	10	-
59023	Ellingstedt	2 149	1 993	1 929	57	1
59024	Erjde	3 395	2 973	2 798	25	-
59026	Fahrdorf	1 200	753	706	33	-
59032	Geltorf	808	760	700	43	-
59033	Goltoft	310	252	244	6	-
59034	Grödersby	665	444	415	21	-
59035	Groß Rheide	1 537	1 393	1 335	49	-
59037	Havetoft	1 453	1 303	1 186	89	-
59039	Hollingstedt	1 751	1 569	1 533	32	1
59041	Hüsby	968	873	823	35	1
59042	Idstedt	1 335	1 092	637	349	-
59043	Jagel	1 189	583	525	26	0

noch: 5. Vegetationsflächen in den Gemeinden Schleswig-Holsteins am 31.12.2016

Schl.-Nr.	Land KREISFREIE STADT Kreis Gemeinde	Noch: Darunter			
		noch: davon			
		Heide	Moor	Sumpf	Unland, vegetationslose Fläche
		(34000)	(35000)	(36000)	(37000)
		Hektar			
58153	Sören	-	1	0	-
58154	Sophienhamm	-	105	-	-
58155	Stafstedt	32	18	-	0
58156	Steenfeld	-	-	0	1
58157	Strande	-	-	1	31
58158	Tackesdorf	-	7	-	76
58159	Tappendorf	3	0	-	-
58160	Techelsdorf	-	7	-	4
58161	Thaden	1	4	2	1
58162	Thumbby	-	0	2	7
58163	Timmaspe	11	24	-	-
58164	Todenbüttel	-	32	0	1
58165	Tüttendorf	-	1	0	2
58166	Waabs	-	-	-	41
58167	Wapelfeld	-	26	0	2
58168	Warder	1	-	1	5
58169	Wasbek	-	-	2	0
58170	Wattenbek	-	61	-	1
58171	Westensee	-	9	15	3
58172	Westerrönfeld	3	39	0	11
58173	Windeby	-	9	2	3
58174	Winnemark	-	-	5	2
58175	Ahlefeld-Bistensee	-	12	0	2
059	Schleswig-Flensburg	111	1 629	514	1 887
59001	Alt Bennebek	3	-	-	1
59002	Arnis, Stadt	-	-	9	0
59005	Bergenhusen	-	97	8	3
59006	Böel	-	3	2	4
59008	Böklund	-	1	-	1
59009	Börm	-	0	-	1
59010	Bollingstedt	1	71	3	5
59012	Borgwedel	-	36	6	18
59014	Brebel	0	-	-	2
59016	Brodersby	-	3	6	3
59018	Busdorf	-	-	15	8
59019	Dannewerk	-	-	6	4
59020	Dörpstedt	-	66	2	2
59021	Dollrothfeld	-	2	1	0
59023	Ellingstedt	-	1	-	4
59024	Erfde	-	100	35	16
59026	Fahrdorf	0	-	3	10
59032	Geltorf	1	13	-	3
59033	Goltoft	-	-	1	0
59034	Grödersby	-	1	7	1
59035	Groß Rheide	2	6	1	1
59037	Havetoft	-	4	7	15
59039	Hollingstedt	-	1	-	1
59041	Hüsby	-	13	-	1
59042	Idstedt	2	23	5	76
59043	Jagel	0	16	2	15

5. Vegetationsflächen in den Gemeinden Schleswig-Holsteins am 31.12.2016

Schl.-Nr.	Land KREISFREIE STADT Kreis Gemeinde	Bodenfläche insgesamt	Darunter			
			Vegetation	davon		
				Landwirtschaft	Wald ¹	Gehölz
			(30000)	(31000)	(32000)	(33000)
Hektar						
59044	Jübek	1 558	1 281	1 253	23	-
59045	Kappeln, Stadt	4 333	2 836	2 477	280	1
59049	Klappholz	822	747	696	51	-
59050	Klein Bennebek	2 563	2 394	2 160	142	-
59051	Klein Rheide	1 282	1 037	984	50	-
59053	Kropp	3 194	2 584	1 655	911	0
59055	Loit	669	611	577	32	-
59056	Lottorf	578	507	486	11	-
59057	Lürschau	1 651	1 313	989	241	3
59058	Meggerdorf	2 412	2 159	1 877	9	1
59060	Mohrkirch	1 442	1 301	1 164	135	-
59062	Neuberend	442	291	247	34	4
59063	Norderbrarup	398	335	309	24	-
59064	Norderstapel	1 593	1 432	1 156	41	1
59065	Nottfeld	318	286	221	60	-
59067	Oersberg	709	661	626	31	-
59068	Rabenkirchen-Faulück	1 421	1 189	1 137	48	1
59070	Rügge	601	556	517	38	-
59072	Saustrup	814	764	581	180	0
59073	Schaalby	2 500	1 923	1 775	113	0
59074	Scheggerott	632	573	517	53	0
59075	Schleswig, Stadt	2 430	784	473	217	3
59076	Schnarup-Thumby	1 073	984	947	32	-
59077	Schuby	2 394	2 026	1 749	253	4
59078	Selk	1 007	779	646	105	-
59079	Silberstedt	3 791	3 381	3 089	261	2
59080	Steinfeld	873	778	751	21	-
59081	Stolk	1 454	1 316	1 210	80	-
59082	Struxdorf	1 340	1 209	1 157	28	2
59083	Süderbrarup	810	517	416	95	3
59084	Süderfahnenstedt	915	696	582	97	-
59085	Süderstapel	1 674	1 378	1 028	39	0
59086	Taarstedt	1 369	1 242	1 177	62	-
59087	Tetenhusen	2 319	2 134	1 577	301	-
59088	Tielen	1 334	1 181	1 133	8	-
59090	Tolk	1 044	905	851	28	-
59092	Treia	2 172	1 932	1 654	274	0
59093	Uelsby	1 059	975	787	185	0
59094	Ulsnis	1 981	1 490	1 380	100	0
59095	Wagersrott	563	524	478	45	-
59096	Wohldede	1 443	1 312	1 162	107	-
59097	Twedt	1 252	1 145	1 102	35	-
59098	Nübel	1 834	1 660	1 517	106	2
59101	Tastrup	416	371	356	12	-
59102	Ahneby	380	353	342	11	0
59103	Ausacker	913	823	774	45	-
59105	Böxlund	440	390	381	9	-
59106	Dollerup	1 309	1 168	1 107	49	2
59107	Eggebek	1 668	1 186	1 040	138	3
59109	Esgrus	1 807	1 668	1 594	68	-
59112	Gelting	2 002	1 722	1 566	142	0

noch: 5. Vegetationsflächen in den Gemeinden Schleswig-Holsteins am 31.12.2016

Schl.-Nr.	Land KREISFREIE STADT Kreis Gemeinde	Noch: Darunter			
		noch: davon			
		Heide	Moor	Sumpf	Unland, vegetationslose Fläche
		(34000)	(35000)	(36000)	(37000)
		Hektar			
59044	Jübek	-	1	0	4
59045	Kappeln, Stadt	-	2	18	58
59049	Klappholz	-	-	-	0
59050	Klein Bennebek	0	85	0	6
59051	Klein Rheide	-	-	-	3
59053	Kropp	-	2	8	10
59055	Loit	-	1	-	1
59056	Lottorf	0	8	0	2
59057	Lürschau	7	28	23	22
59058	Meggerdorf	-	112	33	126
59060	Mohrkirch	-	-	2	0
59062	Neuberend	-	0	0	6
59063	Norderbrarup	-	0	1	1
59064	Norderstapel	0	-	4	231
59065	Nottfeld	-	4	0	0
59067	Oersberg	-	-	0	4
59068	Rabenkirchen-Faulück	-	-	1	1
59070	Rügge	-	-	1	0
59072	Saustrup	-	1	0	1
59073	Schaalby	11	1	8	15
59074	Scheggerott	-	-	0	2
59075	Schleswig, Stadt	-	-	32	59
59076	Schnarup-Thumby	-	0	1	5
59077	Schuby	-	-	0	20
59078	Selk	0	3	19	5
59079	Silberstedt	14	3	5	7
59080	Steinfeld	-	5	0	0
59081	Stolk	-	22	0	3
59082	Struxdorf	-	-	4	18
59083	Süderbrarup	-	1	1	2
59084	Süderfarenstedt	14	-	2	1
59085	Süderstapel	-	0	63	247
59086	Taarstedt	-	0	1	2
59087	Tetenhusen	-	253	1	2
59088	Tielen	-	38	2	1
59090	Tolk	-	24	-	1
59092	Treia	-	2	0	1
59093	Uelsby	-	1	-	3
59094	Ulsnis	-	0	9	2
59095	Wagersrott	-	0	0	1
59096	Wohlde	-	31	3	8
59097	Twedt	-	0	0	7
59098	Nübel	13	4	6	11
59101	Tastrup	-	-	-	3
59102	Ahneby	-	-	-	0
59103	Ausacker	-	2	-	1
59105	Böxlund	0	-	-	-
59106	Dollerup	-	0	0	10
59107	Eggebek	-	0	-	5
59109	Esgrus	-	-	3	3
59112	Gelting	-	-	10	3

5. Vegetationsflächen in den Gemeinden Schleswig-Holsteins am 31.12.2016

Schl.-Nr.	Land KREISFREIE STADT Kreis Gemeinde	Bodenfläche insgesamt	Darunter			
			Vegetation	davon		
				Landwirtschaft	Wald ¹	Gehölz
				(30000)	(31000)	(32000)
Hektar						
59113	Glücksburg (Ostsee), Stadt	3 968	1 407	699	652	0
59115	Großenwiehe	3 020	2 689	2 582	87	4
59116	Großsolt	2 507	2 237	2 063	113	0
59118	Grundhof	1 157	1 039	1 003	28	5
59120	Harrislee	1 892	1 194	782	179	0
59121	Hasselberg	1 131	1 004	989	9	-
59123	Hörup	1 815	1 629	1 502	121	2
59124	Holt	1 342	1 243	1 216	26	-
59126	Hürup	1 620	1 430	1 353	70	4
59127	Husby	1 931	1 703	1 638	62	0
59128	Janneby	1 449	1 339	1 311	7	2
59129	Jardelund	1 663	1 462	1 208	150	-
59131	Jerrishoe	1 600	1 457	1 316	138	-
59132	Jörl	1 969	1 780	1 575	151	-
59136	Kronsgaard	592	539	521	8	0
59137	Langballig	1 541	965	857	100	0
59138	Langstedt	1 317	1 188	965	218	-
59141	Maasbüll	771	681	651	28	0
59142	Maasholm	842	410	236	138	0
59143	Medelby	975	853	750	97	-
59144	Meyn	1 240	1 107	976	124	1
59145	Munkbrarup	1 327	832	763	61	0
59147	Nieby	807	741	594	51	1
59148	Niesgrau	989	882	842	26	-
59149	Nordhackstedt	1 247	1 118	1 102	9	0
59151	Osterby	1 235	1 115	1 013	103	-
59152	Pommerby	555	509	499	4	-
59154	Rabel	884	650	574	67	-
59155	Rabenholz	580	537	519	19	-
59157	Ringsberg	525	479	455	21	-
59158	Schafflund	1 909	1 639	1 542	89	0
59159	Sieverstedt	3 101	2 715	2 360	319	0
59161	Sörup	4 432	3 853	3 601	212	0
59162	Sollerup	1 298	1 183	1 151	29	0
59163	Stangheck	1 000	948	765	183	-
59164	Steinberg	1 629	1 174	1 091	61	-
59167	Sterup	1 715	1 544	1 467	70	-
59168	Stoltebüll	1 640	1 529	1 389	138	-
59169	Süderhackstedt	1 015	938	839	81	0
59171	Tarp	1 636	1 230	1 112	92	1
59173	Wallsbüll	1 323	1 197	859	335	0
59174	Wanderup	2 864	2 502	2 420	64	2
59176	Wees	1 274	1 082	908	171	-
59177	Weesby	2 144	1 976	1 865	108	0
59178	Westerholz	1 471	552	483	46	0
59179	Lindewitt	5 328	4 864	4 423	343	1
59182	Freienwill	1 530	1 353	1 278	65	-
59183	Handewitt	7 772	6 389	5 425	827	4
59184	Oeversee	3 627	2 994	2 562	332	3
59185	Mittelangeln	4 496	3 988	3 302	586	1
59186	Steinbergkirche	3 572	2 937	2 705	208	0

noch: 5. Vegetationsflächen in den Gemeinden Schleswig-Holsteins am 31.12.2016

Schl.-Nr.	Land KREISFREIE STADT Kreis Gemeinde	Noch: Darunter			
		noch: davon			
		Heide	Moor	Sumpf	Unland, vegetationslose Fläche
		(34000)	(35000)	(36000)	(37000)
		Hektar			
59113	Glücksburg (Ostsee), Stadt	-	-	27	29
59115	Großenwiehe	-	1	0	14
59116	Großsolt	6	51	-	3
59118	Grundhof	-	-	0	3
59120	Harrislee	-	1	3	229
59121	Hasselberg	-	1	3	3
59123	Hörup	-	-	0	5
59124	Holt	-	0	-	1
59126	Hürup	-	1	-	2
59127	Husby	-	0	0	2
59128	Janneby	-	4	-	16
59129	Jardelund	0	104	-	0
59131	Jerrishoe	-	-	-	3
59132	Jörl	1	50	-	2
59136	Kronsgaard	-	2	2	6
59137	Langballig	-	3	-	5
59138	Langstedt	3	0	-	2
59141	Maasbüll	-	-	-	2
59142	Maasholm	-	0	6	30
59143	Medelby	1	0	-	5
59144	Meyn	1	5	0	-
59145	Munkbrarup	-	3	-	6
59147	Nieby	-	-	35	59
59148	Niesgrau	-	-	4	10
59149	Nordhackstedt	2	4	1	0
59151	Osterby	-	-	-	-
59152	Pommerby	-	-	0	6
59154	Rabel	-	1	1	7
59155	Rabenholz	-	-	-	-
59157	Ringsberg	-	3	-	0
59158	Schafflund	-	7	-	-
59159	Sieverstedt	-	30	0	5
59161	Sörup	0	36	0	3
59162	Sollerup	-	-	0	2
59163	Stangheck	-	-	0	1
59164	Steinberg	-	0	2	20
59167	Sterup	-	-	0	6
59168	Stoltebüll	-	-	1	0
59169	Süderhackstedt	-	18	-	0
59171	Tarp	-	19	-	6
59173	Wallsbüll	1	1	1	0
59174	Wanderup	-	12	-	4
59176	Wees	-	0	-	4
59177	Weesby	0	-	-	2
59178	Westerholz	-	-	2	20
59179	Lindewitt	2	62	6	27
59182	Freienwill	2	0	0	8
59183	Handewitt	2	18	1	114
59184	Oeversee	21	12	15	49
59185	Mittelangeln	-	85	1	14
59186	Steinbergkirche	-	0	5	19

5. Vegetationsflächen in den Gemeinden Schleswig-Holsteins am 31.12.2016

Schl.-Nr.	Land KREISFREIE STADT Kreis Gemeinde	Bodenfläche insgesamt	Darunter			
			Vegetation	davon		
				Landwirtschaft	Wald ¹	Gehölz
				(30000)	(31000)	(32000)
Hektar						
59187	Boren	3 015	2 373	2 226	118	4
060	Segeberg	134 447	113 020	87 347	22 978	519
60002	Alveslohe	2 156	1 776	1 581	182	2
60003	Armstedt	892	821	789	30	1
60004	Bad Bramstedt, Stadt	2 414	1 597	1 055	470	2
60005	Bad Segeberg, Stadt	1 887	871	665	179	12
60006	Bahrenhof	571	533	422	110	-
60007	Bark	2 043	1 849	1 130	657	3
60008	Bebensee	668	593	528	18	20
60009	Bimöhlen	1 724	1 548	1 220	318	5
60010	Blunk	1 069	966	838	38	3
60011	Boostedt	2 711	2 301	1 147	1 130	2
60012	Bornhöved	1 412	931	779	126	20
60013	Borstel	512	469	383	84	1
60014	Buchholz, Forstgutsbezirk	4 091	4 006	119	3 860	-
60015	Bühnsdorf	415	381	366	14	0
60016	Daldorf	1 516	1 334	628	689	14
60017	Damsdorf	774	605	329	140	15
60018	Dreggers	279	264	232	31	0
60019	Ellerau	709	455	420	27	8
60020	Fahrenkrug	621	492	469	2	7
60021	Föhrden-Barl	923	851	754	94	1
60022	Fredesdorf	589	540	480	5	9
60023	Fuhendorf	649	572	516	51	2
60024	Geschendorf	570	487	457	26	3
60025	Glasau	1 883	1 765	1 396	330	6
60026	Gönnebek	1 486	1 355	1 043	312	0
60027	Großenaspe	4 562	4 097	3 487	536	4
60028	Groß Kummerfeld	3 019	2 728	2 106	614	4
60029	Groß Niendorf	1 068	991	927	52	7
60030	Groß Rönnau	638	535	493	24	12
60031	Hagen	820	742	613	124	0
60033	Hardebek	1 001	924	864	60	0
60034	Hartenholm	1 538	1 358	998	294	1
60035	Hasenkrug	520	468	424	43	1
60036	Hasenmoor	1 776	1 632	975	649	1
60037	Heidmoor	1 825	1 717	962	574	0
60038	Heidmühlen	1 783	1 641	1 122	489	1
60039	Henstedt-Ulzburg	3 946	2 711	2 333	291	16
60040	Hitzhusen	793	662	627	30	2
60041	Högersdorf	495	427	386	19	-
60042	Hüttblek	275	238	224	14	-
60043	Itzstedt	713	580	479	24	0
60044	Kaltenkirchen, Stadt	2 311	1 315	1 012	299	2
60045	Kattendorf	984	904	669	233	2
60046	Kayhude	525	440	365	61	3
60047	Kisdorf	2 451	2 110	1 739	351	17
60048	Klein Gladebrügge	467	406	392	11	-
60049	Klein Rönnau	453	313	270	16	1
60050	Krems II	1 125	985	907	74	1

noch: 5. Vegetationsflächen in den Gemeinden Schleswig-Holsteins am 31.12.2016

Schl.-Nr.	Land KREISFREIE STADT Kreis Gemeinde	Noch: Darunter			
		noch: davon			
		Heide	Moor	Sumpf	Unland, vegetationslose Fläche
		(34000)	(35000)	(36000)	(37000)
		Hektar			
59187	Boren	-	0	14	10
060	Segeberg	352	948	188	688
60002	Alveslohe	0	1	6	3
60003	Armstedt	-	0	-	-
60004	Bad Bramstedt, Stadt	49	16	1	4
60005	Bad Segeberg, Stadt	-	1	6	8
60006	Bahrenhof	-	-	-	-
60007	Bark	27	20	5	8
60008	Bebensee	-	22	1	5
60009	Bimöhlen	-	3	3	-
60010	Blunk	-	62	0	25
60011	Boostedt	20	-	0	2
60012	Bornhöved	-	-	3	3
60013	Borstel	-	-	-	2
60014	Buchholz, Forstgutsbezirk	23	-	-	3
60015	Bühnsdorf	-	-	-	0
60016	Daldorf	-	-	-	3
60017	Damsdorf	-	-	1	119
60018	Dreggers	-	-	0	0
60019	Ellerau	-	-	-	0
60020	Fahrenkrug	-	8	5	1
60021	Föhrden-Barl	2	-	-	0
60022	Fredesdorf	-	40	2	3
60023	Fuhlendorf	1	-	-	2
60024	Geschendorf	-	-	-	1
60025	Glasau	-	-	20	13
60026	Gönnebek	-	-	-	-
60027	Großenaspe	64	4	0	1
60028	Groß Kummerfeld	0	2	0	2
60029	Groß Niendorf	-	-	-	4
60030	Groß Rönnau	2	3	-	1
60031	Hagen	-	-	-	5
60033	Hardebek	-	-	-	-
60034	Hartenholm	41	15	8	0
60035	Hasenkrug	-	-	-	-
60036	Hasenmoor	5	1	-	2
60037	Heidmoor	1	170	1	9
60038	Heidmühlen	17	6	3	4
60039	Henstedt-Ulzburg	5	30	0	35
60040	Hitzhusen	-	-	2	0
60041	Högersdorf	-	5	3	14
60042	Hüttblek	-	-	0	-
60043	Itzstedt	-	45	27	4
60044	Kaltenkirchen, Stadt	1	0	0	0
60045	Kattendorf	-	-	-	0
60046	Kayhude	3	9	0	-
60047	Kisdorf	-	-	2	2
60048	Klein Gladebrügge	-	-	0	2
60049	Klein Rönnau	2	-	3	20
60050	Krems II	0	1	0	1

5. Vegetationsflächen in den Gemeinden Schleswig-Holsteins am 31.12.2016

Schl.-Nr.	Land KREISFREIE STADT Kreis Gemeinde	Bodenfläche insgesamt	Darunter			
			Vegetation	davon		
				Landwirtschaft	Wald ¹	Gehölz
Hektar						
60051	Kükels	845	735	680	33	1
60052	Latendorf	1 794	1 659	1 264	374	3
60053	Leezen	1 498	1 313	1 256	36	5
60054	Lentförhden	2 008	1 717	1 304	313	5
60056	Mönkloh	1 252	1 191	468	717	-
60057	Mözen	772	585	555	14	10
60058	Nahe	1 037	857	814	23	21
60059	Negernbötzel	1 697	1 508	1 009	394	9
60060	Nehms	1 532	1 370	1 146	191	14
60061	Neuengörs	1 340	1 223	1 165	50	5
60062	Neversdorf	722	551	512	33	2
60063	Norderstedt, Stadt	5 810	3 034	1 959	875	18
60064	Nützen	2 162	1 824	1 379	352	0
60065	Oering	909	807	731	66	8
60066	Oersdorf	665	585	420	164	1
60067	Pronstorf	3 631	3 317	2 811	481	6
60068	Rickling	3 894	3 484	2 005	1 427	18
60069	Rohlstorf	1 968	1 703	1 374	302	11
60070	Schackendorf	785	656	522	103	12
60071	Schieren	636	593	562	30	-
60072	Schmalensee	868	792	771	12	8
60073	Schmalfeld	1 933	1 687	1 513	159	3
60074	Schwissel	444	368	342	19	1
60075	Seedorf	4 894	4 395	3 613	704	42
60076	Seth	1 055	917	868	8	-
60077	Sievershütten	708	618	577	40	0
60079	Stipsdorf	351	320	303	8	4
60080	Stocksee	1 138	824	662	134	10
60081	Strukdorf	730	665	520	135	6
60082	Struvenhütten	1 288	1 134	1 067	62	5
60084	Stuvenborn	798	716	708	6	2
60085	Sülfeld	2 605	2 201	1 817	314	29
60086	Tarbek	1 002	861	720	136	3
60087	Tensfeld	765	522	342	105	12
60088	Todesfelde	1 725	1 584	1 499	76	1
60089	Trappenkamp	345	109	44	51	1
60090	Travenhorst	856	804	667	122	3
60091	Traventhal	537	485	465	17	1
60092	Wahlstedt, Stadt	1 575	1 056	840	170	9
60093	Wakendorf I	534	480	444	35	0
60094	Wakendorf II	1 280	1 151	1 119	7	0
60095	Weddelbrook	1 406	1 259	1 184	65	5
60096	Weede	1 641	1 460	1 335	104	2
60097	Wensin	2 017	1 720	1 449	258	4
60098	Westerrade	562	509	445	64	-
60099	Wiemersdorf	1 755	1 553	1 426	123	2
60100	Winsen	408	357	226	131	0
60101	Wittenborn	619	475	323	129	9
061	Steinburg	105 570	87 345	75 546	9 072	778
61001	Aasbützel	451	416	386	29	0

noch: 5. Vegetationsflächen in den Gemeinden Schleswig-Holsteins am 31.12.2016

Schl.-Nr.	Land KREISFREIE STADT Kreis Gemeinde	Noch: Darunter			
		noch: davon			
		Heide	Moor	Sumpf	Unland, vegetationslose Fläche
		(34000)	(35000)	(36000)	(37000)
		Hektar			
60051	Kükels	-	5	16	0
60052	Latendorf	17	-	-	1
60053	Leezen	-	6	5	6
60054	Lentförden	12	71	1	10
60056	Mönkloh	4	2	0	-
60057	Mözen	-	-	6	1
60058	Nahe	-	-	-	-
60059	Negernbötzel	21	55	2	19
60060	Nehms	-	14	1	4
60061	Neuengörs	-	0	1	2
60062	Neversdorf	-	-	4	-
60063	Norderstedt, Stadt	10	121	3	49
60064	Nützen	8	22	1	62
60065	Oering	-	1	1	-
60066	Oersdorf	-	-	-	0
60067	Pronstorf	-	1	8	11
60068	Rickling	8	9	-	17
60069	Rohlstorf	-	2	8	6
60070	Schackendorf	2	-	2	17
60071	Schieren	-	1	-	0
60072	Schmalensee	-	-	-	1
60073	Schmalfeld	-	8	1	3
60074	Schwissel	-	-	1	4
60075	Seedorf	-	4	2	29
60076	Seth	1	37	0	2
60077	Sievershütten	-	-	-	0
60079	Stipsdorf	-	-	4	1
60080	Stocksee	0	-	1	17
60081	Strukdorf	-	-	-	3
60082	Struvenhütten	-	-	0	1
60084	Stuvenborn	-	-	-	-
60085	Sülfeld	-	31	3	7
60086	Tarbek	-	1	-	2
60087	Tensfeld	-	29	-	34
60088	Todesfelde	-	7	-	0
60089	Trappenkamp	-	-	-	12
60090	Travenhorst	-	-	-	12
60091	Traventhal	-	-	2	0
60092	Wahlstedt, Stadt	-	28	-	10
60093	Wakendorf I	0	-	1	0
60094	Wakendorf II	-	22	2	0
60095	Weddelbrook	5	-	-	0
60096	Weede	-	1	-	19
60097	Wensin	-	-	2	7
60098	Westerrade	-	-	-	0
60099	Wiemersdorf	-	-	1	2
60100	Winsen	-	-	-	1
60101	Wittenborn	-	5	5	4
061	Steinburg	118	840	252	738
61001	Aasbüttel	-	0	0	-

5. Vegetationsflächen in den Gemeinden Schleswig-Holsteins am 31.12.2016

Schl.-Nr.	Land KREISFREIE STADT Kreis Gemeinde	Bodenfläche insgesamt	Darunter			
			Vegetation	davon		
				Landwirtschaft	Wald ¹	Gehölz
Hektar						
61002	Aebtissinwisch	304	277	242	11	1
61003	Agethorst	610	539	462	73	4
61004	Altenmoor	612	552	544	1	8
61005	Auuf	512	473	443	26	1
61006	Bahrenfleth	1 476	1 332	1 325	1	4
61007	Beidenfleth	1 360	1 196	1 189	0	0
61008	Bekdorf	170	151	151	0	0
61010	Bekmünde	290	246	246	-	-
61011	Besdorf	737	656	596	56	2
61012	Blomesche Wildnis	692	616	616	-	1
61013	Bokelrehm	269	240	204	36	0
61014	Bokhorst	587	544	413	122	5
61015	Borsfleth	1 520	1 175	1 173	0	0
61016	Breitenberg	290	243	233	4	2
61017	Breitenburg	1 048	741	67	332	13
61018	Brokdorf	1 979	1 171	1 138	-	4
61019	Brokstedt	1 262	1 077	892	178	6
61020	Büttel	1 108	627	569	11	37
61021	Christinenthal	337	299	273	21	-
61022	Dägeling	753	575	412	77	2
61023	Dammfleth	1 610	1 483	1 472	2	4
61024	Drage	1 356	1 290	639	644	6
61025	Ecklak	1 560	1 376	1 270	41	0
61026	Elskop	734	694	694	-	-
61027	Engelbrechtsche Wildnis	513	421	419	1	0
61028	Fitzbek	1 024	949	721	222	3
61029	Glückstadt, Stadt	2 275	540	367	4	38
61030	Grevenkop	963	890	890	-	1
61031	Gribbohm	1 323	1 197	945	118	8
61033	Hadenfeld	235	212	207	5	-
61034	Heiligenstedten	896	690	610	66	8
61035	Heiligenstedtenerkamp	85	49	48	0	0
61036	Hennstedt	1 033	930	722	204	3
61037	Herzhorn	1 243	1 118	1 112	1	4
61038	Hingstheide	383	359	356	2	1
61039	Hodorf	749	665	649	5	6
61040	Hohenaspe	1 408	1 231	1 131	87	9
61041	Hohenfelde	1 795	1 589	1 507	42	9
61042	Hohenlockstedt	4 560	3 857	2 302	1 523	17
61043	Holstenniendorf	1 209	1 043	933	67	9
61044	Horst (Holstein)	2 906	2 407	2 317	42	36
61045	Huje	554	512	488	2	4
61046	Itzehoe, Stadt	2 803	1 312	585	656	24
61047	Kaaks	856	746	660	69	15
61048	Kaisborstel	297	265	241	21	2
61049	Kellinghusen, Stadt	1 881	1 368	1 083	235	10
61050	Kiebitzreihe	870	708	690	5	13
61052	Kleve	557	484	322	127	31
61053	Kollmoor	333	308	295	4	4
61054	Krempdorf	565	514	512	-	3
61055	Krempe, Stadt	339	223	222	-	1

noch: 5. Vegetationsflächen in den Gemeinden Schleswig-Holsteins am 31.12.2016

Schl.-Nr.	Land KREISFREIE STADT Kreis Gemeinde	Noch: Darunter			
		noch: davon			
		Heide	Moor	Sumpf	Unland, vegetationslose Fläche
		(34000)	(35000)	(36000)	(37000)
		Hektar			
61002	Aebtissinwisch	-	23	-	-
61003	Agethorst	-	-	0	0
61004	Altenmoor	-	-	-	0
61005	Auifer	-	-	1	1
61006	Bahrenfleth	-	-	1	0
61007	Beidenfleth	-	-	5	2
61008	Bekdorf	-	-	-	-
61010	Bekmünde	-	-	-	-
61011	Besdorf	-	-	3	-
61012	Blomesche Wildnis	-	-	-	0
61013	Bokelrehm	-	-	0	-
61014	Bokhorst	4	-	0	-
61015	Borsfleth	-	-	-	1
61016	Breitenberg	-	-	5	-
61017	Breitenburg	-	321	-	8
61018	Brokdorf	-	-	5	24
61019	Brokstedt	0	0	-	0
61020	Büttel	-	-	2	8
61021	Christinenthal	-	5	-	0
61022	Dägeling	62	7	-	13
61023	Dammfleth	-	-	5	0
61024	Drage	-	-	1	-
61025	Ecklak	-	64	1	1
61026	Elskop	-	-	-	-
61027	Engelbrechtsche Wildnis	-	-	-	0
61028	Fitzbek	-	0	0	2
61029	Glückstadt, Stadt	-	-	-	131
61030	Grevenkop	-	-	-	0
61031	Gribbohm	-	18	-	107
61033	Hadenfeld	-	-	1	-
61034	Heiligenstedten	-	-	7	0
61035	Heiligenstedtenerkamp	-	-	-	-
61036	Hennstedt	-	-	-	0
61037	Herzhorn	-	-	1	0
61038	Hingstheide	-	-	-	-
61039	Hodorf	-	-	4	1
61040	Hohenaspe	-	-	4	1
61041	Hohenfelde	-	31	1	0
61042	Hohenlockstedt	1	-	8	5
61043	Holstenniendorf	-	24	2	8
61044	Horst (Holstein)	0	3	-	8
61045	Huje	0	0	0	17
61046	Itzehoe, Stadt	-	2	4	40
61047	Kaaks	-	-	-	3
61048	Kaisborstel	-	-	-	-
61049	Kellinghusen, Stadt	22	-	1	17
61050	Kiebitzreihe	0	-	0	-
61052	Kleve	2	1	-	0
61053	Kollmoor	-	-	6	-
61054	Krempdorf	-	-	-	-
61055	Krempe, Stadt	-	-	-	0

5. Vegetationsflächen in den Gemeinden Schleswig-Holsteins am 31.12.2016

Schl.-Nr.	Land KREISFREIE STADT Kreis Gemeinde	Bodenfläche insgesamt	Darunter			
			Vegetation	davon		
				Landwirtschaft	Wald ¹	Gehölz
				(30000)	(31000)	(32000)
Hektar						
61056	Kremperheide	398	241	119	11	104
61057	Krempermoor	155	107	82	15	-
61058	Kronsmoor	605	495	446	6	35
61059	Krummendiek	178	164	163	-	0
61060	Kudensee	304	245	215	1	27
61061	Lägerdorf	596	292	210	18	38
61062	Landrecht	413	370	369	0	0
61063	Landscheide	744	646	639	-	7
61064	Lockstedt	732	682	491	168	17
61065	Lohbarbek	624	544	516	19	3
61066	Looft	1 243	1 167	785	364	10
61067	Mehlbek	892	829	675	88	5
61068	Moordiek	630	598	469	17	1
61070	Moorhusen	467	436	435	-	0
61071	Mühlenbarbek	866	779	647	98	21
61072	Münsterdorf	512	373	258	108	2
61073	Neuenbrook	1 432	1 310	1 308	-	0
61074	Neuendorf b. Elmshorn	1 579	1 355	1 345	-	1
61076	Nienbüttel	416	380	281	86	2
61077	Nortorf	2 020	1 812	1 809	-	1
61078	Nutteln	697	638	543	64	14
61079	Oelixdorf	1 050	914	615	284	3
61080	Oeschebüttel	548	506	332	170	1
61081	Oldenborstel	424	389	369	16	2
61082	Oldendorf	1 035	913	881	18	7
61083	Ottenbüttel	1 006	887	756	111	15
61084	Peissen	1 017	912	810	74	4
61085	Pöschendorf	592	543	522	18	0
61086	Poyenberg	882	792	659	115	8
61087	Puls	1 090	999	918	56	5
61088	Quarnstedt	1 059	966	941	23	3
61089	Rade	392	368	325	39	3
61091	Reher	1 530	1 406	1 263	116	9
61092	Rethwisch	984	876	773	26	11
61093	Rosdorf	561	495	173	321	0
61095	Sankt Margarethen	1 279	977	904	-	2
61096	Sarlhusen	1 086	970	776	190	3
61097	Schenefeld	938	738	695	30	5
61098	Schlotfeld	480	429	371	49	4
61100	Silzen	669	610	380	196	3
61101	Sommerland	1 876	1 709	1 708	0	0
61102	Stördorf	741	653	650	1	1
61103	Störkathen	203	184	160	23	0
61104	Süderau	886	808	808	-	-
61105	Vaale	1 491	1 289	993	169	4
61106	Vaalermoor	622	580	553	-	3
61107	Wacken	710	546	391	149	4
61108	Warringholz	630	571	491	56	4
61109	Westermoor	944	869	807	56	3
61110	Wewelsfleth	2 454	1 534	1 492	1	3
61111	Wiedenborstel	452	432	123	308	-

noch: 5. Vegetationsflächen in den Gemeinden Schleswig-Holsteins am 31.12.2016

Schl.-Nr.	Land KREISFREIE STADT Kreis Gemeinde	Noch: Darunter			
		noch: davon			
		Heide	Moor	Sumpf	Unland, vegetationslose Fläche
		(34000)	(35000)	(36000)	(37000)
		Hektar			
61056	Kremperheide	7	-	-	-
61057	Krempermoor	3	6	0	1
61058	Kronsmoor	-	-	3	6
61059	Krummendiek	-	-	-	1
61060	Kudensee	-	-	2	0
61061	Lägerdorf	-	-	-	25
61062	Landrecht	-	-	-	0
61063	Landscheide	0	-	0	0
61064	Lockstedt	-	-	6	0
61065	Lohbarbek	-	-	2	4
61066	Looft	7	2	-	-
61067	Mehlbek	-	-	0	61
61068	Moordiek	-	107	5	-
61070	Moorhusen	-	0	-	-
61071	Mühlenbarbek	3	3	2	5
61072	Münsterdorf	-	1	3	1
61073	Neuenbrook	-	-	-	2
61074	Neuendorf b. Elmshorn	-	-	8	1
61076	Nienbüttel	-	-	1	11
61077	Nortorf	0	0	0	0
61078	Nutteln	-	-	8	9
61079	Oelixdorf	-	3	6	2
61080	Oeschebüttel	-	-	1	3
61081	Oldenborstel	-	-	2	0
61082	Oldendorf	-	1	6	-
61083	Ottenbüttel	-	0	4	1
61084	Peissen	-	23	0	1
61085	Pöschendorf	-	2	2	0
61086	Poyenberg	-	1	-	9
61087	Puls	-	1	4	15
61088	Quarnstedt	-	-	-	-
61089	Rade	-	-	-	-
61091	Reher	-	0	4	14
61092	Rethwisch	-	20	45	2
61093	Rosdorf	-	-	1	-
61095	Sankt Margarethen	-	-	1	70
61096	Sarlhusen	-	-	-	1
61097	Schenefeld	-	1	8	0
61098	Schlotfeld	-	-	4	-
61100	Silzen	-	-	0	31
61101	Sommerland	-	-	-	-
61102	Stördorf	-	0	0	2
61103	Störkathen	0	-	1	-
61104	Süderau	-	-	-	-
61105	Vaale	4	99	19	1
61106	Vaalermoor	-	20	2	2
61107	Wacken	1	-	-	2
61108	Warringholz	-	-	20	-
61109	Westermoor	-	-	2	-
61110	Wewelsfleth	-	-	0	38
61111	Wiedenborstel	-	-	1	-

5. Vegetationsflächen in den Gemeinden Schleswig-Holsteins am 31.12.2016

Schl.-Nr.	Land KREISFREIE STADT Kreis Gemeinde	Bodenfläche insgesamt	Darunter			
			Vegetation	davon		
				Landwirtschaft	Wald ¹	Gehölz
				(30000)	(31000)	(32000)
Hektar						
61112	Willenscharen	761	705	584	116	4
61113	Wilster, Stadt	271	91	90	0	1
61114	Winseldorf	562	507	456	44	6
61115	Wittenbergen	459	414	401	6	0
61116	Wrist	1 012	824	756	35	1
61117	Wulfsmoor	878	794	756	17	1
61118	Kollmar	3 282	2 301	2 284	-	4
61119	Neuendorf-Sachsenbande	1 930	1 803	1 793	4	1
062	Stormarn	76 621	61 589	50 323	10 395	94
62001	Ahrensburg, Stadt	3 529	2 109	1 434	650	3
62003	Badendorf	611	527	512	14	1
62004	Bad Oldesloe, Stadt	5 259	4 046	3 314	665	24
62005	Bargfeld-Stegen	1 782	1 486	1 359	119	-
62006	Bargteheide, Stadt	1 582	933	884	47	1
62008	Barnitz	1 180	1 060	1 006	50	1
62009	Barsbüttel	2 468	1 714	1 606	72	1
62011	Braak	751	609	582	15	-
62014	Delingsdorf	809	690	668	17	-
62016	Elmenhorst	1 493	1 313	1 263	48	1
62018	Glinde, Stadt	1 121	477	328	136	2
62019	Grabau	914	780	599	180	-
62020	Grande	786	675	486	180	0
62021	Grönwohld	979	816	679	135	0
62022	Großensee	1 210	896	691	183	2
62023	Großhansdorf	1 120	676	307	366	1
62025	Hamberge	674	501	481	12	3
62026	Hamfelde	272	226	178	48	-
62027	Hammoor	782	669	639	22	-
62031	Heidekamp	349	320	208	111	0
62032	Heilshoop	850	759	747	10	-
62033	Hohenfelde	163	150	139	10	1
62035	Hoisdorf	1 604	1 298	1 156	140	0
62036	Jersbek	1 791	1 577	1 147	420	4
62039	Klein Wesenberg	874	787	665	117	1
62040	Köthel	385	351	321	29	-
62045	Lütjensee	1 405	1 108	591	508	1
62046	Meddewade	310	259	253	4	-
62048	Mönkhagen	731	630	595	16	0
62050	Neritz	466	415	390	19	-
62051	Nienwohld	919	858	637	4	0
62053	Oststeinbek	1 136	765	703	59	-
62056	Pölitze	1 296	1 181	1 130	49	0
62058	Rausdorf	487	443	339	102	0
62059	Rehhorst	1 618	1 521	1 398	116	0
62060	Reinbek, Stadt	3 126	1 984	1 115	815	2
62061	Reinfeld (Holstein), Stadt	1 737	1 226	704	499	1
62062	Rethwisch	1 324	1 207	1 179	27	1
62065	Rümpel	1 589	1 439	1 199	235	5
62069	Siek	1 247	1 017	983	20	1
62071	Stapelfeld	1 012	753	639	18	-

noch: 5. Vegetationsflächen in den Gemeinden Schleswig-Holsteins am 31.12.2016

Schl.-Nr.	Land KREISFREIE STADT Kreis Gemeinde	Noch: Darunter			
		noch: davon			
		Heide	Moor	Sumpf	Unland, vegetationslose Fläche
		(34000)	(35000)	(36000)	(37000)
		Hektar			
61112	Willenscharen	1	-	-	-
61113	Wilster, Stadt	-	-	-	0
61114	Winseldorf	-	1	1	-
61115	Wittenbergen	-	-	6	0
61116	Wrist	-	29	1	2
61117	Wulfsmoor	-	19	-	-
61118	Kollmar	-	-	2	12
61119	Neuendorf-Sachsenbande	-	2	4	-
062	Stormarn	11	301	45	419
62001	Ahrensburg, Stadt	-	14	-	8
62003	Badendorf	-	-	0	0
62004	Bad Oldesloe, Stadt	-	11	17	16
62005	Bargfeld-Stegen	-	-	-	9
62006	Bargteheide, Stadt	-	-	-	1
62008	Barnitz	-	-	-	3
62009	Barsbüttel	2	-	-	33
62011	Braak	-	10	-	1
62014	Delingsdorf	1	-	-	4
62016	Elmenhorst	-	-	-	1
62018	Glinde, Stadt	-	-	5	7
62019	Grabau	-	1	1	0
62020	Grande	0	-	1	7
62021	Grönwohld	-	-	-	2
62022	Großensee	-	7	5	8
62023	Großhansdorf	-	-	0	1
62025	Hamberge	-	-	-	4
62026	Hamfelde	-	-	-	0
62027	Hammoor	-	4	-	4
62031	Heidekamp	-	-	-	0
62032	Heilshoop	-	1	-	1
62033	Hohenfelde	-	-	-	-
62035	Hoisdorf	1	-	-	2
62036	Jersbek	-	-	-	6
62039	Klein Wesenberg	-	-	-	3
62040	Köthel	-	-	-	1
62045	Lütjensee	-	5	0	2
62046	Meddewade	-	-	-	2
62048	Mönkhagen	-	-	0	19
62050	Neritz	-	-	-	7
62051	Nienwohld	-	216	-	2
62053	Oststeinbek	-	-	-	3
62056	Pölitz	-	-	-	1
62058	Rausdorf	2	-	-	0
62059	Rehhorst	-	4	-	3
62060	Reinbek, Stadt	-	-	1	51
62061	Reinfeld (Holstein), Stadt	-	-	0	21
62062	Rethwisch	-	-	-	0
62065	Rümpel	-	-	0	1
62069	Siek	-	6	0	7
62071	Stapelfeld	1	-	-	95

5. Vegetationsflächen in den Gemeinden Schleswig-Holsteins am 31.12.2016

Schl.-Nr.	Land KREISFREIE STADT Kreis Gemeinde	Bodenfläche insgesamt	Darunter			
			Vegetation	davon		
				Landwirtschaft	Wald ¹	Gehölz
			(30000)	(31000)	(32000)	(33000)
Hektar						
62076	Tangstedt	3 986	3 331	2 479	815	0
62078	Todendorf	1 281	1 146	864	262	7
62081	Tremsbüttel	1 033	874	671	200	2
62082	Trittau	2 858	2 244	654	1 578	2
62083	Westerau	1 537	1 417	1 201	211	3
62086	Witzhave	787	637	541	92	0
62087	Zarpen	1 169	1 040	952	66	14
62088	Brunsbek	1 442	1 282	1 195	76	-
62089	Lasbek	1 240	1 097	1 068	29	-
62090	Ammersbek	1 770	1 258	1 125	127	1
62091	Steinburg	2 389	2 144	1 897	237	2
62092	Travenbrück	2 647	2 403	2 067	306	3
62093	Feldhorst	1 548	1 453	1 407	45	0
62094	Wesenberg	1 194	1 012	947	63	0

¹ Seit 2016 werden Wald und Gehölz getrennt voneinander ausgewiesen.

noch: 5. Vegetationsflächen in den Gemeinden Schleswig-Holsteins am 31.12.2016

Schl.-Nr.	Land KREISFREIE STADT Kreis Gemeinde	Noch: Darunter			
		noch: davon			
		Heide	Moor	Sumpf	Unland, vegetationslose Fläche
		(34000)	(35000)	(36000)	(37000)
		Hektar			
62076	Tangstedt	4	5	-	27
62078	Todendorf	-	12	-	1
62081	Tremsbüttel	-	-	-	1
62082	Trittau	-	-	1	9
62083	Westerau	-	-	0	2
62086	Witzhave	-	-	-	3
62087	Zarpen	-	1	-	7
62088	Brunsbek	-	3	1	6
62089	Lasbek	-	-	-	1
62090	Ammersbek	0	-	0	5
62091	Steinburg	-	0	0	6
62092	Travenbrück	-	-	12	14
62093	Feldhorst	-	-	-	1
62094	Wesenberg	-	-	0	1

6. Gewässerflächen in den Gemeinden Schleswig-Holsteins am 31.12.2016

Schl.- Nr.	Land KREISFREIE STADT Kreis Gemeinde	Bodenfläche insgesamt	Darunter				
			Gewässer	davon			
				Fließgewässer	Hafenbecken	stehendes Gewässer	Meer
Hektar							
Schleswig-Holstein		1580 420	76 526	27 492	1 803	35 716	11 515
001	FLENSBURG	5 673	820	15	152	33	620
002	KIEL	11 865	1 090	170	738	175	7
003	LÜBECK	21 419	2 915	1 793	29	1 014	80
004	NEUMÜNSTER	7 166	185	43	-	142	-
051	Dithmarschen	142 817	6 763	5 589	103	1 067	4
51001	Albersdorf	1 712	18	9	-	9	-
51002	Arkebek	692	3	2	-	1	-
51003	Averlak	906	70	44	-	25	-
51004	Bargenstedt	1 190	11	10	-	1	-
51005	Barkenholm	511	11	6	-	6	-
51006	Barlt	2 288	57	40	-	17	-
51008	Bergewörden	264	29	28	-	1	-
51010	Brickeln	607	10	5	-	4	-
51011	Brunsbüttel, Stadt	6 521	1 915	1 842	60	13	1
51012	Buchholz	1 456	59	56	-	3	-
51013	Büsum	848	56	14	25	16	-
51014	Büsumer Deichhausen	287	6	5	-	0	-
51015	Bunsoh	1 175	31	28	-	3	-
51016	Burg (Dithmarschen)	1 125	94	90	-	4	-
51017	Busenwürth	1 009	14	10	-	4	-
51019	Dellstedt	2 177	69	53	-	15	-
51020	Delve	1 584	133	129	-	4	-
51021	Diekhusen-Fahrstedt	746	15	14	-	0	-
51022	Dingen	701	11	8	-	3	-
51023	Dörpling	782	11	8	-	3	-
51024	Eddelak	921	13	13	-	0	-
51026	Eggstedt	1 279	24	8	-	16	-
51027	Elpersbüttel	3 017	235	29	-	206	-
51028	Epenwörden	1 352	29	27	-	2	-
51030	Fedderingen	969	18	15	-	2	-
51032	Frestedt	1 033	11	6	-	5	-
51033	Friedrichsgabekoog	862	38	23	-	16	-
51034	Friedrichskoog	5 327	107	94	5	7	-
51035	Gaushorn	645	6	3	-	4	-
51036	Glüsing	469	8	6	-	2	-
51037	Großenrade	1 040	12	8	-	4	-
51038	Groven	790	42	42	-	0	-
51039	Gudendorf	604	6	5	-	2	-
51043	Hedwigenkoog	1 636	39	31	-	9	-
51044	Heide, Stadt	3 197	93	26	-	67	-
51045	Hellschen-Heringsand-Unterschaar	702	19	17	-	3	-
51046	Helse	1 144	24	23	-	1	-
51047	Hemme	1 653	32	31	-	1	-
51048	Hemmingstedt	1 601	20	19	-	1	-
51049	Hennstedt	2 193	119	96	-	23	-
51050	Hillgroven	360	7	7	-	1	-

6. Gewässerflächen in den Gemeinden Schleswig-Holsteins am 31.12.2016

Schl.- Nr.	Land KREISFREIE STADT Kreis Gemeinde	Bodenfläche insgesamt	Darunter				
			Gewässer	davon			
				Fließgewässer	Hafenbecken	stehendes Gewässer	Meer
Hektar							
51051 Hochdonn		546	48	47	-	0	-
51052 Hövede		294	10	5	-	5	-
51053 Hollingstedt		974	22	18	-	3	-
51054 Immenstedt		309	1	0	-	0	-
51057 Kaiser-Wilhelm-Koog		1 305	25	25	-	0	-
51058 Karolinenkoog		1 755	485	483	-	2	-
51060 Kleve		1 281	83	76	-	7	-
51061 Krempel		482	7	7	-	0	-
51062 Kronprinzenkoog		2 884	43	35	-	8	-
51063 Krumstedt		1 589	20	18	-	3	-
51064 Kuden		1 137	53	29	-	24	-
51065 Lehe		1 863	114	109	-	5	-
51067 Lieth		466	9	6	-	2	-
51068 Linden		1 162	11	8	-	3	-
51069 Lohe-Rickelshof		539	9	7	-	2	-
51071 Lunden		465	11	9	-	2	-
51072 Marne, Stadt		483	7	6	-	1	-
51073 Mamerdeich		131	3	2	-	1	-
51074 Meldorf, Stadt		2 126	177	63	13	101	-
51075 Neuenkirchen		2 514	49	47	-	2	-
51076 Neufeld		1 040	16	14	-	1	1
51077 Neufelderkoog		977	36	22	-	11	2
51078 Nindorf		874	13	5	-	8	-
51079 Norddeich		690	11	10	-	1	-
51080 Norderheistedt		433	6	5	-	1	-
51081 Nordenwöhrden		1 847	38	36	-	2	-
51082 Nordhastedt		2 656	93	27	-	66	-
51083 Odderade		1 127	17	9	-	9	-
51084 Oesterdeichstrich		464	10	9	-	1	-
51085 Offenbüttel		1 395	47	36	-	11	-
51086 Osterrade		1 709	29	25	-	4	-
51087 Ostrohe		666	30	5	-	25	-
51088 Pahlen		1 080	53	43	-	9	-
51089 Quickborn		695	2	2	-	0	-
51090 Ramhusen		480	12	12	-	0	-
51092 Rehm-Flehde-Bargen		1 463	28	19	-	9	-
51093 Reinsbüttel		683	22	21	-	1	-
51096 Sankt Annen		1 489	68	67	-	1	-
51097 Sankt Michaelisdonn		2 306	36	15	-	21	-
51098 Sarzbüttel		1 339	51	14	-	37	-
51099 Schafstedt		1 816	46	39	-	8	-
51100 Schalkholz		1 252	9	5	-	4	-
51102 Schlichting		1 250	32	31	-	1	-
51103 Schmedeswurth		591	10	10	-	0	-
51104 Schrum		501	1	0	-	1	-
51105 Schülpl		927	30	26	-	4	-
51107 Stelle-Wittenwurth		1 071	20	19	-	1	-
51108 Strübbel		440	9	9	-	0	-
51109 Süderdeich		664	16	14	-	2	-

6. Gewässerflächen in den Gemeinden Schleswig-Holsteins am 31.12.2016

Schl.- Nr.	Land KREISFREIE STADT Kreis Gemeinde	Bodenfläche insgesamt	Darunter				
			Gewässer	davon			
				Fließgewässer	Hafenbecken	stehendes Gewässer	Meer
Hektar							
51110	Süderhastedt	1 574	17	13	-	4	-
51113	Wöhrden	2 177	52	46	-	6	-
51114	Tellingstedt	2 110	40	19	-	22	-
51117	Tielenhemme	1 268	71	71	-	0	-
51118	Trennewurth	779	17	16	-	1	-
51119	Volsemenhusen	1 678	30	30	-	0	-
51120	Wallen	186	6	6	-	0	-
51121	Warwerort	458	31	21	-	9	-
51122	Weddingstedt	1 789	19	11	-	8	-
51125	Welmbüttel	760	7	3	-	5	-
51126	Wennbüttel	459	17	14	-	2	-
51127	Wesselburen, Stadt	513	10	9	-	0	-
51128	Wesselburener Deichhausen	507	12	11	-	0	-
51129	Wesselburenerkoog	2 189	584	574	-	10	-
51130	Wesseln	376	5	4	-	0	-
51131	Westerborstel	414	3	2	-	1	-
51132	Westerdeichstrich	750	29	14	-	15	-
51133	Wiemerstedt	508	10	9	-	1	-
51134	Windbergen	1 731	20	15	-	6	-
51135	Wolmersdorf	612	11	7	-	4	-
51136	Wrohm	1 145	23	22	-	1	-
51137	Nordermeldorf	3 410	156	133	-	23	-
51138	Tensbüttel-Röst	1 936	34	11	-	23	-
51139	Süderdorf	1 621	20	14	-	6	-
51140	Oesterwurth	1 419	28	28	-	1	-
51141	Süderheistedt	844	10	6	-	3	-
053	Herzogtum Lauenburg	126 307	5 197	1 075	14	4 108	-
53001	Albsfelde	418	1	0	-	1	-
53002	Alt Mölln	644	14	13	-	1	-
53003	Aumühle	348	4	1	-	3	-
53004	Bäk	430	3	2	-	1	-
53005	Bälau	650	4	3	-	1	-
53006	Basedow	747	17	8	-	8	-
53007	Basthorst	1 082	6	3	-	3	-
53008	Behlendorf	1 025	78	7	-	71	-
53009	Berkenthin	1 025	15	14	-	2	-
53010	Besenthal	1 265	11	3	-	9	-
53011	Bliestorf	1 035	2	2	-	0	-
53012	Börnsen	841	3	2	-	1	-
53013	Borstorf	864	6	3	-	3	-
53014	Breitenfelde	1 254	10	8	-	2	-
53015	Bröthen	1 069	5	4	-	1	-
53016	Brunsmark	429	1	0	-	0	-
53017	Brunstorf	1 376	6	4	-	2	-
53018	Buchholz	293	2	0	-	2	-
53019	Buchhorst	519	9	8	-	2	-
53020	Büchen	1 685	37	21	-	17	-
53021	Dahmker	204	1	0	-	1	-

6. Gewässerflächen in den Gemeinden Schleswig-Holsteins am 31.12.2016

Schl.- Nr.	Land KREISFREIE STADT Kreis Gemeinde	Bodenfläche insgesamt	Darunter				
			Gewässer	davon			
				Fließgewässer	Hafenbecken	stehendes Gewässer	Meer
Hektar							
53022	Dalldorf	605	39	19	-	19	-
53023	Dassendorf	794	2	1	-	2	-
53024	Düchelsdorf	301	1	0	-	1	-
53025	Duvensee	1 239	17	14	-	3	-
53026	Einhaus	253	1	0	-	0	-
53027	Elmenhorst	1 299	7	2	-	5	-
53028	Escheburg	891	8	1	-	6	-
53029	Fitzen	911	30	14	-	15	-
53030	Fredeburg	1 009	2	1	-	2	-
53031	Fuhlenhagen	574	3	2	-	1	-
53032	Geesthacht, Stadt	3 325	257	229	13	15	-
53033	Giesensdorf	273	3	-	-	3	-
53034	Göldenitz	515	6	4	-	2	-
53035	Göttin	521	5	4	-	1	-
53036	Grabau	410	3	0	-	2	-
53037	Grambek	1 266	54	9	-	45	-
53038	Grinau	274	1	1	-	0	-
53039	Groß Boden	270	4	2	-	2	-
53040	Groß Disnack	599	4	1	-	3	-
53041	Groß Grönau	490	7	5	-	2	-
53042	Groß Pampau	431	4	3	-	1	-
53043	Groß Sarau	1 708	42	9	-	33	-
53044	Groß Schenkenberg	652	8	2	-	5	-
53045	Grove	528	2	1	-	0	-
53046	Gudow	4 225	133	15	-	117	-
53047	Gülzow	1 707	8	5	-	3	-
53048	Güster	778	147	12	-	136	-
53049	Hamfelde	347	7	2	-	5	-
53050	Hamwarde	667	2	0	-	1	-
53051	Harmsdorf	357	3	0	-	2	-
53052	Havekost	591	2	2	-	1	-
53053	Hohenhorn	693	2	0	-	2	-
53054	Hollenbek	721	4	3	-	1	-
53056	Hornbek	589	15	12	-	4	-
53057	Horst	1 205	20	6	-	14	-
53058	Juliusburg	603	6	4	-	2	-
53059	Kankelau	421	3	2	-	0	-
53060	Kasseburg	789	4	2	-	2	-
53061	Kastorf	690	3	2	-	1	-
53062	Kittlitz	1 773	195	7	-	188	-
53064	Klein Pampau	417	4	2	-	2	-
53066	Klein Zecher	911	6	4	-	2	-
53067	Klempau	1 007	23	7	-	16	-
53068	Klinkrade	740	6	3	-	3	-
53069	Koberg	1 198	11	7	-	4	-
53070	Köthel	152	5	2	-	3	-
53071	Kollow	821	6	4	-	2	-
53072	Kröppelshagen-Fahrendorf	837	5	1	-	4	-
53073	Krüzen	824	6	4	-	2	-

6. Gewässerflächen in den Gemeinden Schleswig-Holsteins am 31.12.2016

Schl.- Nr.	Land KREISFREIE STADT Kreis Gemeinde	Bodenfläche insgesamt	Darunter				
			Gewässer	davon			
				Fließgewässer	Hafenbecken	stehendes Gewässer	Meer
Hektar							
53074	Krukow	794	4	2	-	2	-
53075	Krummesse	335	5	0	-	5	-
53076	Kuddewörde	735	5	4	-	1	-
53077	Kühsen	728	12	7	-	5	-
53078	Kulpin	607	4	0	-	4	-
53079	Labenz	575	6	2	-	4	-
53080	Langenlehsten	2 337	4	3	-	1	-
53081	Lankau	1 912	81	16	-	65	-
53082	Lanze	904	46	29	-	16	-
53083	Lauenburg/Elbe, Stadt	955	117	112	0	4	-
53084	Lehmrade	1 140	95	2	-	93	-
53085	Linau	966	21	4	-	17	-
53086	Lüchow	461	4	3	-	1	-
53087	Lüttau	1 124	7	6	-	1	-
53088	Mechow	443	4	2	-	2	-
53089	Möhnsen	747	4	2	-	2	-
53090	Mölln, Stadt	2 505	166	19	-	147	-
53091	Mühlenrade	374	3	1	-	2	-
53092	Müssen	1 146	16	3	-	13	-
53093	Mustin	1 188	74	5	-	69	-
53094	Niendorf bei Berkenthin	399	9	5	-	3	-
53095	Niendorf/Stecknitz	841	3	1	-	3	-
53096	Nusse	622	12	5	-	7	-
53097	Panten	1 383	22	5	-	17	-
53098	Pogeez	451	0	0	-	0	-
53099	Poggensee	544	1	1	-	1	-
53100	Ratzeburg, Stadt	3 029	1 548	1	0	1 547	-
53101	Ritzerau	1 111	34	6	-	27	-
53102	Römnitz	515	2	0	-	2	-
53103	Rondeshagen	951	7	4	-	2	-
53104	Roseburg	1 624	12	7	-	5	-
53105	Sachsenwald, Forstgutsbezirk	5 849	21	13	-	8	-
53106	Sahms	595	3	2	-	1	-
53107	Salem	2 510	179	4	-	176	-
53108	Sandesneben	613	2	0	-	2	-
53109	Schiphorst	815	2	1	-	1	-
53110	Schmilau	1 155	19	13	-	6	-
53111	Schnakenbek	1 302	155	155	-	0	-
53112	Schönberg	1 477	11	5	-	6	-
53113	Schretstaken	847	3	2	-	1	-
53114	Schürensöhlen	275	1	1	-	1	-
53115	Schulendorf	1 138	12	5	-	7	-
53116	Schwarzenbek, Stadt	1 155	4	2	-	2	-
53117	Seedorf	2 788	870	5	-	865	-
53118	Siebenbäumen	882	5	2	-	3	-
53119	Siebeneichen	468	6	4	-	2	-
53120	Sierksrade	400	3	1	-	2	-
53121	Sirksfelde	862	9	1	-	7	-
53122	Steinhorst	1 629	24	3	-	22	-

6. Gewässerflächen in den Gemeinden Schleswig-Holsteins am 31.12.2016

Schl.- Nr.	Land KREISFREIE STADT Kreis Gemeinde	Bodenfläche insgesamt	Darunter				
			Gewässer	davon			
				Fließgewässer	Hafenbecken	stehendes Gewässer	Meer
Hektar							
53123	Sterley	2 139	33	8	-	24	-
53124	Stubben	533	3	2	-	1	-
53125	Talkau	488	2	0	-	1	-
53126	Tramm	674	4	2	-	2	-
53127	Walksfelde	351	1	1	-	0	-
53128	Wangelau	652	6	3	-	4	-
53129	Wentorf bei Hamburg	687	6	2	-	3	-
53130	Wentorf (Amt Sandesneben-Nusse)	499	8	2	-	6	-
53131	Wiershop	515	2	0	-	1	-
53132	Witzeeze	1 046	65	22	-	42	-
53133	Wohltorf	597	7	3	-	3	-
53134	Woltersdorf	790	8	6	-	2	-
53135	Worth	607	4	3	-	1	-
53136	Ziethen	1 118	23	2	-	22	-
054	Nordfriesland	208 346	8 397	4 096	72	4 153	75
54001	Achtrup	2 990	45	36	-	9	-
54002	Ahrenshöft	879	21	14	-	7	-
54003	Ahrenviöl	1 011	9	8	-	2	-
54004	Ahrenviölfeld	729	6	4	-	1	-
54005	Alkersum	907	20	15	-	4	-
54006	Almdorf	570	13	9	-	4	-
54007	Arlewatt	557	20	11	-	9	-
54009	Aventoft	1 447	96	33	-	63	-
54010	Bargum	1 729	46	42	-	4	-
54011	Behrendorf	1 529	16	12	-	4	-
54012	Bohmstedt	1 335	21	17	-	4	-
54013	Bondelum	918	14	10	-	5	-
54014	Bordelum	3 471	63	34	-	29	-
54015	Borgsum	551	10	9	-	1	-
54016	Bosbüll	633	11	9	-	2	-
54017	Braderup	1 335	23	14	-	9	-
54018	Bramstedtlund	1 385	22	18	-	4	-
54019	Bredstedt, Stadt	975	13	8	-	5	-
54020	Breklum	1 007	9	9	-	1	-
54022	Dagebüll	3 692	392	91	3	294	3
54023	Drage	1 633	136	129	-	7	-
54024	Dreisdorf	1 770	18	13	-	4	-
54025	Dunsum	272	10	6	-	4	-
54026	Elisabeth-Sophien-Koog	518	14	12	-	0	2
54027	Ellhöft	782	17	16	-	0	-
54032	Fresendelf	260	8	7	-	1	-
54033	Friedrichstadt, Stadt	402	60	58	2	0	-
54034	Friedrich-Wilhelm-Lübke-Koog	1 349	45	37	-	8	-
54035	Garding, Kirchspiel	1 489	19	18	-	1	-
54036	Garding, Stadt	306	2	2	-	1	-
54037	Goldebek	1 018	12	12	-	1	-
54038	Goldelund	1 202	15	14	-	1	-
54039	Gröde	252	5	4	-	1	0

6. Gewässerflächen in den Gemeinden Schleswig-Holsteins am 31.12.2016

Schl.- Nr.	Land KREISFREIE STADT Kreis Gemeinde	Bodenfläche insgesamt	Darunter				
			Gewässer	davon			
				Fließgewässer	Hafenbecken	stehendes Gewässer	Meer
Hektar							
54040	Grothusenkoog	327	8	4	-	4	-
54041	Haselund	1 279	13	11	-	2	-
54042	Hattstedt	701	5	3	-	2	-
54043	Hattstedtermarsch	3 526	833	99	-	731	3
54045	Högel	1 628	22	18	-	4	-
54046	Hörnum (Sylt)	564	6	-	5	-	1
54048	Holm	400	8	7	-	1	-
54050	Hallig Hooge	578	38	28	6	4	0
54052	Horstedt	1 170	9	7	-	3	-
54054	Hude	354	13	10	-	3	-
54055	Humptrup	1 699	80	36	-	44	-
54056	Husum, Stadt	2 580	50	14	22	14	-
54057	Immenstedt	1 461	14	12	-	2	-
54059	Joldelund	1 912	12	12	-	1	-
54061	Kampen (Sylt)	843	16	1	-	2	14
54062	Karlum	1 446	13	10	-	3	-
54063	Katharinenheerd	841	9	9	-	0	-
54065	Klanxbüll	1 064	25	20	-	6	-
54068	Klixbüll	1 744	28	26	-	2	-
54070	Koldenbüttel	2 580	84	81	-	4	-
54071	Kolkerheide	210	1	0	-	0	-
54072	Kotzenbüll	777	16	13	-	2	-
54073	Ladelund	2 409	43	28	-	15	-
54074	Langeneß	1 157	65	46	5	14	0
54075	Langenhorn	4 740	108	85	-	23	-
54076	Leck	2 979	58	40	-	17	-
54077	Lexgaard	524	5	1	-	4	-
54078	List auf Sylt	1 840	4	-	1	1	2
54079	Löwenstedt	1 962	31	16	-	15	-
54080	Lütjenholm	1 071	19	16	-	3	-
54083	Midlum	850	31	18	-	13	-
54084	Mildstedt	871	9	6	-	3	-
54085	Nebel	1 195	2	1	-	1	0
54086	Neukirchen	3 158	198	93	-	104	-
54087	Nieblum	786	5	4	-	2	-
54088	Niebüll, Stadt	3 063	180	52	-	128	-
54089	Norddorf auf Amrum	589	1	0	-	1	-
54090	Norderfriedrichskoog	531	6	6	-	0	-
54091	Nordstrand	5 721	517	115	6	365	31
54092	Norstedt	1 350	7	6	-	1	-
54093	Ockholm	1 864	474	57	1	416	-
54094	Oevenum	1 087	31	18	-	13	-
54095	Oldenswort	4 584	174	170	1	3	-
54096	Oldersbek	1 082	10	9	-	1	-
54097	Olderup	994	9	7	-	2	-
54098	Oldsum	1 331	41	30	-	11	-
54099	Ostenfeld (Husum)	2 767	40	29	-	11	-
54100	Osterhever	1 850	32	23	-	8	-
54101	Oster-Ohrstedt	1 129	7	5	-	2	-

6. Gewässerflächen in den Gemeinden Schleswig-Holsteins am 31.12.2016

Schl.- Nr.	Land KREISFREIE STADT Kreis Gemeinde	Bodenfläche insgesamt	Darunter				
			Gewässer	davon			
				Fließgewässer	Hafenbecken	stehendes Gewässer	Meer
Hektar							
54103 Pellworm		3 745	76	41	2	32	0
54104 Poppenbüll		1 552	15	13	-	2	0
54105 Ramstedt		542	13	12	-	1	-
54106 Rantrum		1 369	13	10	-	3	-
54108 Reußenköge		4 591	595	108	1	478	9
54109 Risum-Lindholm		3 603	106	78	-	28	-
54110 Rodenäs		1 984	126	40	-	85	-
54113 Sankt Peter-Ording		2 835	44	35	-	10	-
54116 Schwabstedt		1 964	70	61	0	8	-
54118 Schwesing		1 563	7	5	-	2	-
54119 Seeth		1 376	53	50	-	3	-
54120 Simonsberg		1 748	70	17	-	53	-
54121 Sönnebüll		429	2	1	-	1	-
54123 Sollwitt		1 095	10	7	-	2	-
54124 Sprakebüll		1 137	19	16	-	3	-
54125 Stadum		1 974	25	19	-	6	-
54126 Stedesand		1 519	50	37	-	12	-
54128 Struckum		892	18	14	-	4	-
54129 Süderende		259	5	4	-	1	-
54130 Süderhöft		260	20	19	-	1	-
54131 Süderlügum		2 659	47	29	-	18	-
54132 Südermarsch		3 023	84	61	-	23	-
54134 Tating		2 949	58	46	-	11	-
54135 Tetenbüll		3 642	97	50	-	47	-
54136 Tinningstedt		891	13	8	-	5	-
54138 Tönning, Stadt		4 443	783	750	5	28	-
54140 Tümlauer Koog		620	17	16	-	0	0
54141 Uelzebüll		1 023	14	11	-	3	-
54142 Uphusum		706	20	18	-	2	-
54143 Utersum		526	9	7	-	3	-
54144 Viöl		1 896	24	19	-	5	-
54145 Vollerwiek		462	5	4	-	1	-
54146 Vollstedt		618	4	3	-	1	-
54148 Welt		820	16	10	-	6	-
54149 Wenningstedt-Braderup (Sylt)		616	12	0	-	5	6
54150 Westerhever		1 332	35	21	-	14	-
54152 Wester-Ohrstedt		1 854	18	11	-	7	-
54154 Westre		1 914	31	19	-	11	-
54156 Winnert		1 888	29	18	-	10	-
54157 Wisch		305	4	4	-	0	-
54158 Witsum		159	2	2	-	0	-
54159 Wittbek		1 991	20	15	-	4	-
54160 Wittdün auf Amrum		261	7	0	4	2	0
54161 Witzwort		2 814	47	41	-	6	-
54162 Wobbenbüll		169	1	1	-	0	-
54163 Wrixum		756	16	12	-	4	-
54164 Wyk auf Föhr, Stadt		808	30	15	9	6	-
54165 Galmsbüll		4 905	102	88	-	14	-
54166 Emmelsbüll-Horsbüll		3 573	131	80	-	52	-

6. Gewässerflächen in den Gemeinden Schleswig-Holsteins am 31.12.2016

Schl.- Nr.	Land KREISFREIE STADT Kreis Gemeinde	Bodenfläche insgesamt	Darunter				Meer
			Gewässer	davon			
				Fließgewässer	Hafenbecken	stehendes Gewässer	
Hektar							
54167	Enge-Sande	2 482	53	36	-	17	-
54168	Sylt	5 731	692	80	1	609	2
055	Ostholstein	139 302	5 650	515	318	4 123	694
55001	Ahrensböök	9 537	83	26	-	57	-
55002	Altenkrempe	3 664	38	20	-	18	-
55004	Bad Schwartau, Stadt	1 839	29	17	-	12	-
55006	Beschendorf	854	12	2	-	10	-
55007	Bosau	6 425	107	16	0	91	-
55010	Dahme	911	20	6	-	5	8
55011	Damlos	924	3	1	-	1	-
55012	Eutin, Stadt	4 139	590	11	-	579	-
55014	Göhl	2 124	19	8	-	11	-
55015	Gremersdorf	4 576	39	9	-	30	0
55016	Grömitz	5 109	62	34	10	9	9
55017	Großenbrode	2 099	113	4	77	24	9
55018	Grube	2 022	30	23	-	6	-
55020	Harmsdorf	1 782	33	7	-	27	-
55021	Heiligenhafen, Stadt	1 832	327	3	9	110	205
55022	Heringsdorf	2 955	19	9	-	10	-
55023	Kabelhorst	579	3	2	-	1	-
55024	Kasseedorf	3 392	141	5	-	136	-
55025	Kellenhusen (Ostsee)	817	4	0	-	1	3
55027	Lensahn	2 770	36	9	-	27	-
55028	Malente	6 907	936	22	-	914	-
55029	Manhagen	963	4	2	-	3	-
55031	Neukirchen	2 860	115	9	99	6	1
55032	Neustadt in Holstein, Stadt	1 973	204	8	49	17	130
55033	Oldenburg in Holstein, Stadt	3 969	86	22	-	64	-
55035	Ratekau	5 962	125	19	-	105	-
55036	Riepsdorf	2 581	24	19	-	6	-
55037	Schashagen	4 146	29	10	-	19	0
55038	Schönwalde am Bungsberg	3 912	48	10	-	38	-
55039	Sierksdorf	1 950	7	1	-	6	0
55040	Stockelsdorf	5 670	44	20	-	24	-
55041	Süsel	7 529	345	19	-	326	-
55042	Timmendorfer Strand	2 013	514	5	3	503	3
55043	Wangels	6 712	113	28	-	84	-
55044	Scharbeutz	5 254	301	21	-	204	76
55046	Fehmarn, Stadt	18 549	1 046	87	71	639	249
056	Pinneberg	66 425	3 790	3 080	98	417	195
56001	Appen	2 030	46	10	-	36	-
56002	Barmstedt, Stadt	1 717	24	12	-	12	-
56003	Bevern	804	4	3	-	2	-
56004	Bilsen	620	1	1	-	0	-
56005	Bönningstedt	1 205	12	9	-	4	-
56006	Bokel	1 602	32	15	-	17	-
56008	Bokholt-Hanredder	856	11	6	-	6	-

6. Gewässerflächen in den Gemeinden Schleswig-Holsteins am 31.12.2016

Schl.- Nr.	Land KREISFREIE STADT Kreis Gemeinde	Bodenfläche insgesamt	Darunter				
			Gewässer	davon			
				Fließgewässer	Hafenbecken	stehendes Gewässer	Meer
Hektar							
56009	Borstel-Hohenraden	1 488	5	5	-	0	-
56010	Brande-Hörmerkirchen	1 314	8	7	-	1	-
56011	Bullenkuhlen	393	2	2	-	1	-
56013	Ellerbek	911	16	9	-	8	-
56014	Ellerhoop	1 079	5	2	-	3	-
56015	Elmshorn, Stadt	2 136	38	20	0	17	-
56016	Groß Nordende	564	17	7	-	9	-
56017	Groß Offenseth-Aspern	1 056	8	2	-	6	-
56018	Halstenbek	1 258	18	4	-	14	-
56019	Haselau	1 889	560	552	-	8	-
56020	Haseldorf	1 808	80	75	1	4	-
56021	Hasloh	1 107	5	4	-	2	-
56022	Heede	1 548	15	7	-	8	-
56023	Heidgraben	538	9	2	-	8	-
56024	Heist	996	13	3	-	10	-
56025	Helgoland	421	247	-	52	1	195
56026	Hemdingen	1 641	4	2	-	2	-
56027	Hetlingen	2 410	844	826	1	18	-
56028	Holm	1 605	15	11	-	4	-
56029	Klein Nordende	1 079	17	4	-	13	-
56030	Klein Offenseth-Sparrieshoop	1 692	30	11	-	19	-
56031	Kölln-Reisiek	677	8	6	-	3	-
56032	Kummerfeld	650	8	3	-	5	-
56033	Seester	1 157	41	37	0	3	-
56034	Langeln	1 028	9	4	-	5	-
56035	Lutzhorn	2 172	11	5	-	6	-
56036	Moorrege	1 076	34	23	0	10	-
56037	Neuendeich	854	34	22	-	12	-
56038	Osterhorn	638	8	7	-	1	-
56039	Pinneberg, Stadt	2 154	35	14	-	21	-
56040	Prisdorf	523	12	5	-	8	-
56041	Quickborn, Stadt	4 316	39	15	-	24	-
56042	Raa-Besenbek	1 299	32	31	-	0	-
56043	Rellingen	1 318	14	7	-	7	-
56044	Schenefeld, Stadt	999	13	4	-	9	-
56045	Seestermühe	2 336	674	641	2	31	-
56046	Seeth-Ekholt	689	6	3	-	2	-
56047	Tangstedt	1 252	15	6	-	9	-
56048	Tornesch, Stadt	2 061	19	10	-	9	-
56049	Uetersen, Stadt	1 143	19	12	2	4	-
56050	Wedel, Stadt	3 381	658	603	39	17	-
56051	Westerhorn	937	12	12	-	0	-
057	Plön	108 356	11 040	321	63	10 593	64
57001	Ascheberg (Holstein)	2 094	600	3	-	597	-
57002	Barmissen	515	1	0	-	0	-
57003	Barsbek	873	19	6	-	13	-
57004	Behrendorf (Ostsee)	2 091	465	7	0	458	0
57005	Belau	1 489	162	2	-	160	-

6. Gewässerflächen in den Gemeinden Schleswig-Holsteins am 31.12.2016

Schl.- Nr.	Land KREISFREIE STADT Kreis Gemeinde	Bodenfläche insgesamt	Darunter				
			Gewässer	davon			
				Fließgewässer	Hafenbecken	stehendes Gewässer	Meer
Hektar							
57006	Bendfeld	441	1	0	-	1	-
57007	Blekendorf	3 835	120	15	-	105	-
57008	Bönebüttel	2 040	16	14	-	1	-
57009	Bösdorf	2 109	164	2	-	162	-
57010	Boksee	552	1	1	-	1	-
57011	Bothkamp	1 388	166	3	-	162	-
57012	Brodersdorf	363	4	1	-	2	-
57013	Dannau	912	4	0	-	4	-
57015	Dersau	750	4	1	-	3	-
57016	Dobersdorf	2 191	361	8	-	353	-
57017	Dörnick	430	2	1	-	1	-
57018	Fahren	360	0	-	-	0	-
57020	Fiefbergen	580	2	0	-	1	-
57021	Giekau	3 280	682	6	-	676	-
57022	Grebin	2 414	239	6	-	233	-
57023	Großbarkau	293	1	0	-	1	-
57024	Großharrie	1 317	10	9	-	1	-
57025	Heikendorf	1 472	17	3	4	8	2
57026	Helmstorf	1 273	14	5	-	9	-
57027	Högsdorf	1 093	8	5	-	3	-
57028	Höhndorf	563	2	0	-	1	-
57029	Hohenfelde	1 054	13	3	-	6	4
57030	Hohwacht (Ostsee)	875	103	4	2	98	-
57031	Honigsee	1 127	10	2	-	8	-
57032	Kalübbe	1 180	5	2	-	3	-
57033	Kirchbarkau	216	42	0	-	42	-
57034	Kirchnüchel	1 009	6	1	-	5	-
57035	Klapp	972	3	1	-	2	-
57037	Klein Barkau	419	2	1	-	1	-
57038	Kletkamp	1 152	91	3	-	88	-
57039	Köhn	1 315	4	3	-	1	-
57040	Krokau	445	1	1	-	1	-
57041	Krummbek	548	5	3	-	2	-
57042	Kühren	1 681	136	8	-	129	-
57043	Laboe	523	33	1	12	0	21
57044	Lammershagen	2 597	1 139	0	-	1 139	-
57045	Lebrade	1 859	282	1	-	280	-
57046	Lehmkuhlen	3 138	36	9	-	27	-
57047	Löptin	907	22	8	-	15	-
57048	Lütjenburg, Stadt	615	4	1	-	4	-
57049	Lutterbek	323	3	2	-	1	-
57050	Martensrade	1 954	233	1	-	232	-
57051	Mönkeberg	278	3	0	2	1	0
57052	Mucheln	1 428	60	2	-	57	-
57053	Nehnten	2 203	565	3	-	562	-
57054	Nettelsee	647	21	2	-	19	-
57055	Panker	2 280	39	3	-	21	15
57056	Passade	432	153	0	-	153	-
57057	Plön, Stadt	3 676	2 829	3	0	2 826	-

6. Gewässerflächen in den Gemeinden Schleswig-Holsteins am 31.12.2016

Schl.- Nr.	Land KREISFREIE STADT Kreis Gemeinde	Bodenfläche insgesamt	Darunter				
			Gewässer	davon			
				Fließgewässer	Hafenbecken	stehendes Gewässer	Meer
Hektar							
57058	Pohnsdorf	2 462	337	9	-	328	-
57059	Postfeld	833	16	3	-	13	-
57060	Prasdorf	477	1	1	-	0	-
57062	Preetz, Stadt	1 440	222	8	-	215	-
57063	Probsteierhagen	1 495	101	3	-	98	-
57065	Rantzaу	1 691	34	5	-	28	-
57066	Rastorf	2 001	38	9	-	29	-
57067	Rathjensdorf	1 179	148	2	-	146	-
57068	Rendswühren	1 975	17	13	-	4	-
57069	Ruhwinkel	1 313	19	2	-	18	-
57070	Schellhorn	1 045	80	1	-	78	-
57071	Schillsdorf	2 673	28	5	-	23	-
57072	Schlesen	799	3	0	-	3	-
57073	Schönberg (Holstein)	1 163	19	13	-	6	-
57074	Schönkirchen	1 596	35	9	-	26	-
57076	Schwartbuck	1 315	11	3	-	6	1
57077	Selent	433	2	1	-	1	-
57078	Stakendorf	797	12	9	-	3	-
57079	Stein	381	8	3	5	1	-
57080	Stolpe	2 321	188	7	-	181	-
57081	Stoltenberg	778	142	3	-	139	-
57082	Tröndel	758	7	1	-	7	-
57083	Tasdorf	510	2	2	-	0	-
57084	Wahlstorf	1 483	215	6	-	208	-
57085	Wankendorf	1 334	4	2	-	2	-
57086	Warnau	398	1	0	-	0	-
57087	Wendtorf	511	81	7	39	14	21
57088	Wisch	918	18	15	-	3	-
57089	Wittmoldt	571	21	1	-	20	-
57090	Fargau-Pratjau	2 353	292	6	-	287	-
57091	Schwentinental, Stadt	1 781	33	8	-	25	-
058	Rendsburg-Eckernförde	218 979	9 550	2 687	80	4 898	1 885
58001	Achterwehr	1 566	455	4	-	450	-
58003	Alt Duvenstedt	2 042	25	13	-	12	-
58004	Altenhof	1 213	52	4	-	34	14
58005	Altenholz	1 904	34	26	-	7	-
58007	Arpsdorf	1 210	15	12	-	3	-
58008	Ascheffel	1 039	4	1	-	3	-
58009	Aukrug	4 990	99	41	-	58	-
58010	Bargstall	463	11	10	-	1	-
58011	Bargstedt	2 535	21	17	-	4	-
58012	Barkelsby	1 786	91	3	-	89	-
58013	Beldorf	1 196	56	54	-	2	-
58014	Bendorf	2 047	31	13	-	18	-
58015	Beringstedt	1 429	40	16	-	24	-
58016	Bissee	927	3	2	-	1	-
58018	Blumenthal	780	13	1	-	12	-
58019	Bönnhusen	529	2	1	-	0	-

6. Gewässerflächen in den Gemeinden Schleswig-Holsteins am 31.12.2016

Schl.- Nr.	Land KREISFREIE STADT Kreis Gemeinde	Bodenfläche insgesamt	Darunter				
			Gewässer	davon			
				Fließgewässer	Hafenbecken	stehendes Gewässer	Meer
Hektar							
58021	Bokel	1 527	21	19	-	1	-
58022	Bordesholm	1 017	77	2	-	75	-
58023	Borgdorf-Seedorf	663	54	2	-	51	-
58024	Borgstedt	915	37	34	-	3	-
58025	Bornholt	1 093	114	98	-	16	-
58026	Bovenau	2 624	105	99	-	6	-
58027	Brammer	1 366	13	12	-	1	-
58028	Bredenbek	1 243	7	3	-	4	-
58029	Breiholz	1 851	140	137	-	3	-
58030	Brekendorf	2 047	18	6	-	13	-
58031	Brinjahe	466	5	3	-	2	-
58032	Brodersby	979	29	2	-	27	-
58033	Brügge	786	4	2	-	2	-
58034	Büdelsdorf, Stadt	648	66	50	16	1	-
58035	Bünsdorf	1 324	78	70	-	8	-
58036	Christiansholm	842	11	11	-	0	-
58037	Dänischenhagen	1 571	14	6	-	8	-
58038	Dätgen	1 062	4	3	-	1	-
58039	Damendorf	748	12	8	-	4	-
58040	Damp	1 381	16	7	7	2	-
58042	Dörphof	1 502	98	8	-	90	-
58043	Eckernförde, Stadt	2 138	754	1	28	426	298
58044	Ehndorf	1 468	48	23	-	25	-
58045	Eisendorf	549	4	2	-	2	-
58046	Ellerdorf	1 020	12	11	-	2	-
58047	Elsdorf-Westermühlen	2 748	46	32	-	14	-
58048	Embühren	745	6	4	-	2	-
58049	Emkendorf	3 896	215	41	-	174	-
58050	Felde	1 388	13	1	-	12	-
58051	Felm	1 533	7	3	-	4	-
58052	Fleckeby	1 231	63	11	1	11	41
58053	Flintbek	1 757	17	12	-	5	-
58054	Fockbek	2 665	53	5	-	48	-
58055	Friedrichsgraben	538	28	28	-	0	-
58056	Friedrichsholm	713	16	8	-	7	-
58057	Gammelby	834	9	4	-	4	-
58058	Gettorf	935	6	1	-	5	-
58059	Gnutz	2 293	28	24	-	3	-
58061	Gokels	1 064	13	4	-	10	-
58062	Grael	574	9	6	-	3	-
58063	Grevenkrug	415	10	3	-	7	-
58064	Groß Buchwald	895	6	4	-	2	-
58065	Groß Vollstedt	902	8	5	-	3	-
58066	Groß Wittensee	2 360	1 008	4	-	1 004	-
58067	Güby	1 190	201	1	-	7	192
58068	Haale	1 303	40	21	-	19	-
58069	Haby	579	2	1	-	1	-
58070	Hamdorf	3 059	97	91	-	6	-
58071	Hamweddel	967	14	7	-	7	-

6. Gewässerflächen in den Gemeinden Schleswig-Holsteins am 31.12.2016

Schl.- Nr.	Land KREISFREIE STADT Kreis Gemeinde	Bodenfläche insgesamt	Darunter				
			Gewässer	davon			
				Fließgewässer	Hafenbecken	stehendes Gewässer	Meer
Hektar							
58072	Hanerau-Hademarschen	1 463	27	15	-	12	-
58073	Haßmoor	1 031	4	2	-	2	-
58074	Heinkenborstel	755	6	6	-	0	-
58075	Hörsten	883	69	64	-	5	-
58076	Hoffeld	661	5	1	-	4	-
58077	Hohenwestedt	1 818	63	12	-	51	-
58078	Hohn	3 195	120	37	-	83	-
58080	Holtsee	2 172	13	5	-	8	-
58081	Holzbunge	519	3	1	-	2	-
58082	Holzdorf	1 735	21	4	-	17	-
58083	Hütten	691	4	3	-	1	-
58084	Hummelfeld	798	4	2	-	1	-
58085	Jahrsdorf	887	3	2	-	1	-
58086	Jevenstedt	4 555	66	45	-	21	-
58087	Karby	209	2	1	-	1	-
58088	Klein Wittensee	430	3	1	-	2	-
58089	Königshügel	626	12	12	-	0	-
58090	Kosel	3 000	681	8	-	87	585
58091	Krogaspe	1 182	28	8	-	20	-
58092	Kronshagen	534	4	3	-	1	-
58093	Krummwisch	1 391	62	49	-	14	-
58094	Langwedel	2 422	152	6	-	146	-
58096	Lindau	2 518	29	22	-	7	-
58097	Lohe-Föhrden	1 603	18	14	-	4	-
58098	Loop	835	19	3	-	16	-
58099	Loose	1 311	8	5	-	3	-
58100	Lütjenwestedt	2 232	92	36	-	57	-
58101	Luhnstedt	1 534	9	7	-	2	-
58102	Goosefeld	984	30	2	-	28	-
58103	Meezen	876	25	6	-	19	-
58104	Melsdorf	589	3	0	-	2	-
58105	Mielkendorf	778	48	12	-	36	-
58106	Mörel	869	6	5	-	2	-
58107	Molfsee	718	56	5	-	51	-
58108	Mühbrook	530	66	1	-	65	-
58109	Negenharrie	1 244	7	6	-	2	-
58110	Neudorf-Bornstein	1 417	5	2	-	3	-
58111	Neu Duvenstedt	571	3	1	-	2	-
58112	Neuwittenbek	1 312	70	64	-	6	-
58113	Nienborstel	1 648	7	1	-	5	-
58115	Nindorf	1 403	8	1	-	7	-
58116	Noer	1 389	3	2	-	2	-
58117	Nortorf, Stadt	1 277	6	4	-	2	-
58118	Nübbel	1 402	21	19	-	2	-
58119	Oldenbüttel	797	72	72	-	1	-
58120	Oldenhütten	433	3	2	-	1	-
58121	Osdorf	1 987	12	7	-	5	-
58122	Ostenfeld (Rendsburg)	727	5	3	-	3	-
58123	Osterby	984	11	9	-	2	-

6. Gewässerflächen in den Gemeinden Schleswig-Holsteins am 31.12.2016

Schl.- Nr.	Land KREISFREIE STADT Kreis Gemeinde	Bodenfläche insgesamt	Darunter				
			Gewässer	davon			
				Fließgewässer	Hafenbecken	stehendes Gewässer	Meer
Hektar							
58124	Osterrönfeld	1 789	50	45	-	4	-
58125	Osterstedt	1 095	15	13	-	2	-
58126	Ottendorf	355	9	9	-	0	-
58127	Owschlag	3 931	80	38	-	42	-
58128	Padenstedt	1 460	53	15	-	38	-
58129	Prinzenmoor	560	16	15	-	1	-
58130	Quarnbek	1 618	85	43	-	42	-
58131	Rade b. Hohenwestedt	321	8	5	-	3	-
58132	Rade b. Rendsburg	652	77	77	-	0	-
58133	Reesdorf	307	2	2	-	-	-
58134	Remmels	949	8	4	-	4	-
58135	Rendsburg, Stadt	2 375	131	96	28	7	-
58136	Rickert	552	4	3	-	1	-
58137	Rieseby	3 885	309	9	-	14	285
58138	Rodenbek	709	25	4	-	22	-
58139	Rumohr	860	3	1	-	2	-
58140	Schacht-Audorf	652	81	80	-	1	-
58141	Schierensee	918	80	1	-	79	-
58142	Schinkel	1 021	28	23	-	5	-
58143	Schmalstede	481	26	3	-	23	-
58144	Schönbek	613	3	2	-	1	-
58145	Schönhorst	355	7	1	-	6	-
58146	Schülldorf	1 299	48	13	-	35	-
58147	Schülp b. Nortorf	985	13	10	-	3	-
58148	Schülp b. Rendsburg	1 072	119	118	-	0	-
58150	Schwedeneck	2 855	14	2	-	8	4
58151	Seefeld	677	11	3	-	7	-
58152	Sehestedt	1 525	61	60	-	1	-
58153	Sören	650	4	2	-	1	-
58154	Sophienhamm	591	6	5	-	1	-
58155	Stafstedt	1 183	15	9	-	6	-
58156	Steenfeld	1 148	68	53	-	15	-
58157	Strande	1 373	23	3	1	18	-
58158	Tackesdorf	765	45	45	-	0	-
58159	Tappendorf	669	5	2	-	3	-
58160	Techelsdorf	434	2	2	-	0	-
58161	Thaden	1 198	7	1	-	6	-
58162	Thumby	2 739	304	3	-	3	298
58163	Timmaspe	1 536	11	10	-	2	-
58164	Todenbüttel	1 178	26	17	-	9	-
58165	Tüttendorf	1 774	13	5	-	8	-
58166	Waabs	3 327	82	5	-	68	8
58167	Wapelfeld	811	12	7	-	5	-
58168	Warder	871	137	5	-	132	-
58169	Wasbek	2 349	31	20	-	11	-
58170	Wattenbek	605	3	2	-	0	-
58171	Westensee	3 692	435	4	-	431	-
58172	Westerrönfeld	778	35	27	-	7	-
58173	Windeby	1 477	6	3	-	3	-

6. Gewässerflächen in den Gemeinden Schleswig-Holsteins am 31.12.2016

Schl.- Nr.	Land KREISFREIE STADT Kreis Gemeinde	Bodenfläche insgesamt	Darunter				
			Gewässer	davon			
				Fließgewässer	Hafenbecken	stehendes Gewässer	Meer
Hektar							
58174	Winnemark	958	160	0	-	1	158
58175	Ahlefeld-Bistensee	1 004	155	4	-	150	-
059	Schleswig-Flensburg	207 128	11 427	1 798	123	1 614	7 891
59001	Alt Bennebek	1 409	16	16	-	0	-
59002	Arnis, Stadt	45	16	-	-	-	16
59005	Bergenhusen	1 822	47	44	-	3	-
59006	Böel	1 366	12	10	-	2	-
59008	Böklund	788	10	6	-	5	-
59009	Börm	1 871	34	31	-	3	-
59010	Bollingstedt	2 705	57	26	-	30	-
59012	Borgwedel	995	228	2	2	1	224
59014	Brebel	696	12	8	-	3	-
59016	Brodersby	1 036	196	1	-	2	193
59018	Busdorf	535	28	2	0	26	1
59019	Dannewerk	1 666	5	3	-	2	-
59020	Dörpstedt	1 661	31	27	-	4	-
59021	Dollrothfeld	499	10	4	-	6	-
59023	Ellingstedt	2 149	10	7	-	4	-
59024	Erfde	3 395	144	135	-	10	-
59026	Fahrdorf	1 200	264	3	0	102	160
59032	Geltorf	808	4	3	-	2	-
59033	Goltoft	310	30	0	-	1	29
59034	Grödersby	665	177	1	-	3	172
59035	Groß Rheide	1 537	12	10	-	3	-
59037	Havetoft	1 453	29	11	-	18	-
59039	Hollingstedt	1 751	47	39	-	8	-
59041	Hüsby	968	4	4	-	0	-
59042	Idstedt	1 335	58	2	-	56	-
59043	Jagel	1 189	37	5	-	32	-
59044	Jübek	1 558	23	11	-	11	-
59045	Kappeln, Stadt	4 333	799	9	78	7	706
59049	Klappholz	822	4	2	-	3	-
59050	Klein Bennebek	2 563	22	21	-	1	-
59051	Klein Rheide	1 282	4	4	-	0	-
59053	Kropp	3 194	6	4	-	2	-
59055	Loit	669	7	6	-	1	-
59056	Lottorf	578	5	5	-	0	-
59057	Lürschau	1 651	130	5	-	124	-
59058	Meggerdorf	2 412	99	95	-	3	-
59060	Mohrkirch	1 442	14	8	-	7	-
59062	Neuberend	442	4	1	-	3	-
59063	Norderbrarup	398	5	3	-	3	-
59064	Norderstapel	1 593	40	39	-	2	-
59065	Nottfeld	318	3	2	-	1	-
59067	Oersberg	709	5	1	-	4	-
59068	Rabenkirchen-Faulück	1 421	100	96	-	4	-
59070	Rügge	601	5	2	-	3	-
59072	Saustrup	814	5	4	-	1	-

6. Gewässerflächen in den Gemeinden Schleswig-Holsteins am 31.12.2016

Schl.- Nr.	Land KREISFREIE STADT Kreis Gemeinde	Bodenfläche insgesamt	Darunter				
			Gewässer	davon			
				Fließgewässer	Hafenbecken	stehendes Gewässer	Meer
Hektar							
59073	Schaalby	2 500	374	12	-	3	358
59074	Scheggerott	632	8	3	-	6	-
59075	Schleswig, Stadt	2 430	487	7	9	49	422
59076	Schnarup-Thumby	1 073	5	4	-	2	-
59077	Schuby	2 394	15	5	-	10	-
59078	Selk	1 007	60	3	-	57	-
59079	Silberstedt	3 791	46	39	-	6	-
59080	Steinfeld	873	4	3	-	1	-
59081	Stolk	1 454	12	6	-	6	-
59082	Struxdorf	1 340	16	7	-	9	-
59083	Süderbrarup	810	12	5	-	7	-
59084	Süderfahrenstedt	915	155	4	-	151	-
59085	Süderstapel	1 674	142	140	-	2	-
59086	Taarstedt	1 369	8	7	-	1	-
59087	Tetenhusen	2 319	27	25	-	2	-
59088	Tielen	1 334	71	70	-	1	-
59090	Tolk	1 044	7	3	-	5	-
59092	Treia	2 172	31	25	-	6	-
59093	Uelsby	1 059	9	6	-	3	-
59094	Ulsnis	1 981	362	2	-	3	357
59095	Wagersrott	563	6	1	-	5	-
59096	Wohlde	1 443	30	29	-	2	-
59097	Twedt	1 252	14	13	-	1	-
59098	Nübel	1 834	13	2	-	12	-
59101	Tastrup	416	4	3	-	1	-
59102	Ahneby	380	1	0	-	1	-
59103	Ausacker	913	8	5	-	4	-
59105	Böxlund	440	4	4	-	0	-
59106	Dollerup	1 309	10	8	-	2	-
59107	Eggebek	1 668	14	11	-	3	-
59109	Esrus	1 807	10	5	-	5	-
59112	Gelting	2 002	76	9	9	57	-
59113	Glücksburg (Ostsee), Stadt	3 968	2 137	7	10	105	2 015
59115	Großenwiehe	3 020	32	26	-	6	-
59116	Großsolt	2 507	40	15	-	25	-
59118	Grundhof	1 157	6	2	-	4	-
59120	Harrislee	1 892	104	3	-	33	68
59121	Hasselberg	1 131	9	5	-	3	1
59123	Hörup	1 815	27	25	-	3	-
59124	Holt	1 342	25	22	-	3	-
59126	Hürup	1 620	20	7	-	13	-
59127	Husby	1 931	17	8	-	8	-
59128	Janneby	1 449	12	11	-	1	-
59129	Jardelund	1 663	21	18	-	2	-
59131	Jerrishoe	1 600	12	10	-	2	-
59132	Jörl	1 969	15	13	-	2	-
59136	Kronsgaard	592	4	3	-	0	1
59137	Langballig	1 541	437	5	2	6	424
59138	Langstedt	1 317	17	15	-	2	-

6. Gewässerflächen in den Gemeinden Schleswig-Holsteins am 31.12.2016

Schl.- Nr.	Land KREISFREIE STADT Kreis Gemeinde	Bodenfläche insgesamt	Darunter				
			Gewässer	davon			
				Fließgewässer	Hafenbecken	stehendes Gewässer	Meer
Hektar							
59141	Maasbüll	771	8	3	-	5	-
59142	Maasholm	842	350	6	8	3	333
59143	Medelby	975	12	8	-	3	-
59144	Meyn	1 240	13	11	-	3	-
59145	Munkbrarup	1 327	385	4	-	4	377
59147	Nieby	807	16	5	-	5	7
59148	Niesgrau	989	17	10	5	1	1
59149	Nordhackstedt	1 247	15	11	-	4	-
59151	Osterby	1 235	13	12	-	1	-
59152	Pommerby	555	5	1	-	1	3
59154	Rabel	884	185	3	-	3	179
59155	Rabenholz	580	2	1	-	0	-
59157	Ringsberg	525	1	0	-	1	-
59158	Schafflund	1 909	23	22	-	2	-
59159	Sieverstedt	3 101	35	20	-	14	-
59161	Sörup	4 432	141	21	-	120	-
59162	Sollerup	1 298	19	15	-	4	-
59163	Stangheck	1 000	4	3	-	1	-
59164	Steinberg	1 629	327	3	-	4	321
59167	Sterup	1 715	10	6	-	4	-
59168	Stoltebüll	1 640	7	3	-	3	-
59169	Süderhackstedt	1 015	7	6	-	1	-
59171	Tarp	1 636	16	10	-	6	-
59173	Wallsbüll	1 323	13	11	-	3	-
59174	Wanderup	2 864	59	24	-	35	-
59176	Wees	1 274	11	3	-	9	-
59177	Weesby	2 144	28	25	-	3	-
59178	Westerholz	1 471	832	2	-	1	829
59179	Lindewitt	5 328	69	57	-	12	-
59182	Freienwill	1 530	18	7	-	11	-
59183	Handewitt	7 772	129	44	-	86	-
59184	Oeversee	3 627	103	21	-	82	-
59185	Mittelangeln	4 496	48	25	-	23	-
59186	Steinbergkirche	3 572	324	12	-	7	305
59187	Boren	3 015	408	8	-	8	392
060	Segeberg	134 447	2 434	511	-	1 924	-
60002	Alveslohe	2 156	10	5	-	5	-
60003	Armstedt	892	6	5	-	1	-
60004	Bad Bramstedt, Stadt	2 414	32	18	-	14	-
60005	Bad Segeberg, Stadt	1 887	221	9	-	212	-
60006	Bahrenhof	571	1	1	-	0	-
60007	Bark	2 043	11	7	-	4	-
60008	Bebensee	668	6	5	-	1	-
60009	Bimöhlen	1 724	14	11	-	2	-
60010	Blunk	1 069	18	3	-	15	-
60011	Boostedt	2 711	2	2	-	1	-
60012	Bornhöved	1 412	173	1	-	173	-
60013	Borstel	512	4	3	-	1	-

6. Gewässerflächen in den Gemeinden Schleswig-Holsteins am 31.12.2016

Schl.- Nr.	Land KREISFREIE STADT Kreis Gemeinde	Bodenfläche insgesamt	Darunter				
			Gewässer	davon			
				Fließgewässer	Hafenbecken	stehendes Gewässer	Meer
Hektar							
60014	Buchholz, Forstgutsbezirk	4 091	2	1	-	1	-
60015	Bühnsdorf	415	2	1	-	1	-
60016	Daldorf	1 516	6	2	-	4	-
60017	Damsdorf	774	3	0	-	3	-
60018	Dreggers	279	3	2	-	1	-
60019	Ellerau	709	10	3	-	7	-
60020	Fahrenkrug	621	7	1	-	6	-
60021	Föhrden-Barl	923	9	8	-	1	-
60022	Fredesdorf	589	7	5	-	2	-
60023	Fuhlendorf	649	2	1	-	1	-
60024	Geschendorf	570	3	1	-	2	-
60025	Glasau	1 883	9	6	-	2	-
60026	Gönnebek	1 486	7	6	-	1	-
60027	Großenaspe	4 562	40	20	-	20	-
60028	Groß Kummerfeld	3 019	17	14	-	3	-
60029	Groß Niendorf	1 068	9	5	-	4	-
60030	Groß Rönnau	638	7	7	-	0	-
60031	Hagen	820	5	4	-	1	-
60033	Hardebek	1 001	11	10	-	1	-
60034	Hartenholm	1 538	10	6	-	4	-
60035	Hasenkrug	520	5	5	-	0	-
60036	Hasenmoor	1 776	3	2	-	1	-
60037	Heidmoor	1 825	15	4	-	11	-
60038	Heidmühlen	1 783	13	9	-	4	-
60039	Henstedt-Ulzburg	3 946	38	5	-	33	-
60040	Hitzhusen	793	18	5	-	13	-
60041	Högersdorf	495	6	3	-	2	-
60042	Hüttblek	275	2	1	-	1	-
60043	Itzstedt	713	17	2	-	15	-
60044	Kaltenkirchen, Stadt	2 311	25	3	-	21	-
60045	Kattendorf	984	5	2	-	3	-
60046	Kayhude	525	2	2	-	0	-
60047	Kisdorf	2 451	12	2	-	10	-
60048	Klein Gladebrügge	467	8	3	-	5	-
60049	Klein Rönnau	453	31	3	-	28	-
60050	Krems II	1 125	60	2	-	58	-
60051	Kükels	845	27	4	-	22	-
60052	Latendorf	1 794	9	8	-	1	-
60053	Leezen	1 498	13	6	-	7	-
60054	Lentföhrden	2 008	17	7	-	10	-
60056	Mönkloh	1 252	5	4	-	2	-
60057	Mözen	772	131	1	-	130	-
60058	Nahe	1 037	6	4	-	2	-
60059	Negernbötzel	1 697	13	4	-	9	-
60060	Nehms	1 532	73	3	-	69	-
60061	Neuengörs	1 340	11	5	-	6	-
60062	Neversdorf	722	90	1	-	89	-
60063	Norderstedt, Stadt	5 810	68	23	-	44	-
60064	Nützen	2 162	19	9	-	10	-

6. Gewässerflächen in den Gemeinden Schleswig-Holsteins am 31.12.2016

Schl.- Nr.	Land KREISFREIE STADT Kreis Gemeinde	Bodenfläche insgesamt	Darunter				
			Gewässer	davon			
				Fließgewässer	Hafenbecken	stehendes Gewässer	Meer
Hektar							
60065	Oering	909	3	1	-	3	-
60066	Oersdorf	665	6	2	-	5	-
60067	Pronstorf	3 631	101	9	-	92	-
60068	Rickling	3 894	21	19	-	2	-
60069	Rohlstorf	1 968	145	6	-	139	-
60070	Schackendorf	785	8	3	-	5	-
60071	Schieren	636	3	1	-	1	-
60072	Schmalensee	868	1	0	-	1	-
60073	Schmalfeld	1 933	36	20	-	15	-
60074	Schwissel	444	3	3	-	0	-
60075	Seedorf	4 894	214	24	-	191	-
60076	Seth	1 055	3	3	-	0	-
60077	Sievershütten	708	3	2	-	1	-
60079	Stipsdorf	351	4	1	-	3	-
60080	Stocksee	1 138	141	0	-	141	-
60081	Strukdorf	730	3	1	-	2	-
60082	Struvenhütten	1 288	24	17	-	7	-
60084	Stuvenborn	798	8	7	-	0	-
60085	Sülfeld	2 605	31	7	-	24	-
60086	Tarbek	1 002	1	0	-	1	-
60087	Tensfeld	765	2	1	-	0	-
60088	Todesfelde	1 725	22	14	-	8	-
60089	Trappenkamp	345	2	-	-	2	-
60090	Travenhorst	856	7	5	-	2	-
60091	Traventhal	537	6	4	-	1	-
60092	Wahlstedt, Stadt	1 575	19	7	-	13	-
60093	Wakendorf I	534	7	4	-	3	-
60094	Wakendorf II	1 280	6	5	-	1	-
60095	Weddelbrook	1 406	11	5	-	6	-
60096	Weede	1 641	18	8	-	11	-
60097	Wensin	2 017	136	5	-	131	-
60098	Westerrade	562	4	3	-	0	-
60099	Wiemersdorf	1 755	20	15	-	4	-
60100	Winsen	408	4	0	-	3	-
60101	Wittenborn	619	5	1	-	5	-
061	Steinburg	105 570	6 056	5 534	13	509	-
61001	Aasbüttel	451	7	0	-	6	-
61002	Aebtissinwisch	304	7	7	-	0	-
61003	Agethorst	610	19	2	-	17	-
61004	Altenmoor	612	16	16	-	-	-
61005	Auifer	512	12	12	-	-	-
61006	Bahrenfleth	1 476	49	48	-	1	-
61007	Beidenfleth	1 360	62	61	-	2	-
61008	Bekdorf	170	3	3	-	0	-
61010	Bekmünde	290	14	12	-	2	-
61011	Besdorf	737	4	3	-	1	-
61012	Blomesche Wildnis	692	6	6	-	0	-
61013	Bokelrehm	269	3	0	-	3	-

6. Gewässerflächen in den Gemeinden Schleswig-Holsteins am 31.12.2016

Schl.- Nr.	Land KREISFREIE STADT Kreis Gemeinde	Bodenfläche insgesamt	Darunter				
			Gewässer	davon			
				Fließgewässer	Hafenbecken	stehendes Gewässer	Meer
Hektar							
61014	Bokhorst	587	6	2	-	3	-
61015	Borsfleth	1 520	246	245	-	0	-
61016	Breitenberg	290	13	13	-	-	-
61017	Breitenburg	1 048	28	28	-	0	-
61018	Brokdorf	1 979	658	654	-	5	-
61019	Brokstedt	1 262	13	11	-	2	-
61020	Büttel	1 108	245	243	-	2	-
61021	Christinenthal	337	15	4	-	11	-
61022	Dägeling	753	21	3	-	18	-
61023	Dammfleth	1 610	22	20	-	1	-
61024	Drage	1 356	7	4	-	2	-
61025	Ecklak	1 560	39	34	-	5	-
61026	Elskop	734	9	9	-	0	-
61027	Engelbrechtsche Wildnis	513	15	15	-	0	-
61028	Fitzbek	1 024	13	10	-	3	-
61029	Glückstadt, Stadt	2 275	1 219	1 204	7	8	-
61030	Grevenkop	963	14	14	-	1	-
61031	Gribbohm	1 323	29	25	-	4	-
61033	Hadenfeld	235	2	2	-	0	-
61034	Heiligenstedten	896	46	33	-	13	-
61035	Heiligenstedtenerkamp	85	1	0	-	0	-
61036	Hennstedt	1 033	11	2	-	9	-
61037	Herzhorn	1 243	23	23	-	0	-
61038	Hingstheide	383	2	2	-	-	-
61039	Hodorf	749	48	48	-	1	-
61040	Hohenaspe	1 408	11	3	-	8	-
61041	Hohenfelde	1 795	45	29	-	16	-
61042	Hohenlockstedt	4 560	60	14	-	46	-
61043	Holstenniendorf	1 209	71	67	-	4	-
61044	Horst (Holstein)	2 906	32	25	-	7	-
61045	Huje	554	5	4	-	1	-
61046	Itzehoe, Stadt	2 803	73	35	-	38	-
61047	Kaaks	856	9	6	-	3	-
61048	Kaisborstel	297	2	1	-	1	-
61049	Kellinghusen, Stadt	1 881	47	31	-	16	-
61050	Kiebitzreihe	870	20	16	-	4	-
61052	Kleve	557	7	5	-	2	-
61053	Köllmoor	333	14	13	-	0	-
61054	Krempdorf	565	10	10	-	0	-
61055	Krempe, Stadt	339	7	7	-	0	-
61056	Kremperheide	398	8	1	-	7	-
61057	Krempermoor	155	12	2	-	10	-
61058	Kronsmoor	605	15	15	-	-	-
61059	Krummendiek	178	4	4	-	0	-
61060	Kudensee	304	37	37	-	-	-
61061	Lägerdorf	596	4	3	-	1	-
61062	Landrecht	413	11	10	-	0	-
61063	Landscheide	744	32	9	-	23	-
61064	Lockstedt	732	9	2	-	8	-

6. Gewässerflächen in den Gemeinden Schleswig-Holsteins am 31.12.2016

Schl.- Nr.	Land KREISFREIE STADT Kreis Gemeinde	Bodenfläche insgesamt	Darunter				
			Gewässer	davon			
				Fließgewässer	Hafenbecken	stehendes Gewässer	Meer
Hektar							
61065	Lohbarbek	624	11	10	-	1	-
61066	Looft	1 243	13	6	-	7	-
61067	Mehlbek	892	6	3	-	3	-
61068	Moordiek	630	8	8	-	-	-
61070	Moorhusen	467	10	10	-	0	-
61071	Mühlenbarbek	866	21	12	-	8	-
61072	Münsterdorf	512	17	14	0	3	-
61073	Neuenbrook	1 432	25	23	-	2	-
61074	Neuendorf b. Elmshorn	1 579	129	128	-	1	-
61076	Nienbüttel	416	3	0	-	3	-
61077	Nortorf	2 020	50	50	-	0	-
61078	Nutteln	697	6	5	-	2	-
61079	Oelixdorf	1 050	33	26	-	8	-
61080	Oeschebüttel	548	10	1	-	9	-
61081	Oldenborstel	424	4	2	-	2	-
61082	Oldendorf	1 035	23	10	-	14	-
61083	Ottenbüttel	1 006	9	6	-	3	-
61084	Peissen	1 017	9	6	-	3	-
61085	Pöschendorf	592	2	1	-	2	-
61086	Poyenberg	882	13	2	-	10	-
61087	Puls	1 090	5	2	-	3	-
61088	Quarnstedt	1 059	10	8	-	2	-
61089	Rade	392	3	2	-	1	-
61091	Reher	1 530	7	5	-	2	-
61092	Rethwisch	984	17	16	-	1	-
61093	Rosdorf	561	13	4	-	10	-
61095	Sankt Margarethen	1 279	211	207	-	4	-
61096	Sarlhusen	1 086	30	7	-	22	-
61097	Schenefeld	938	14	3	-	11	-
61098	Schlotfeld	480	3	2	-	1	-
61100	Silzen	669	4	2	-	2	-
61101	Sommerland	1 876	46	44	-	2	-
61102	Stördorf	741	32	30	-	2	-
61103	Störkathen	203	5	4	-	0	-
61104	Süderau	886	15	14	-	0	-
61105	Vaale	1 491	20	16	-	4	-
61106	Vaalermoor	622	7	7	-	1	-
61107	Wacken	710	20	2	-	17	-
61108	Warringholz	630	12	1	-	11	-
61109	Westermoor	944	30	30	-	0	-
61110	Wewelsfleth	2 454	767	760	4	2	-
61111	Wiedenborstel	452	4	0	-	4	-
61112	Willenscharen	761	15	12	-	4	-
61113	Wilster, Stadt	271	8	7	-	1	-
61114	Winseldorf	562	10	9	-	1	-
61115	Wittenbergen	459	14	14	-	-	-
61116	Wrist	1 012	25	24	-	2	-
61117	Wulfsmoor	878	10	10	-	0	-
61118	Kollmar	3 282	784	779	1	4	-

6. Gewässerflächen in den Gemeinden Schleswig-Holsteins am 31.12.2016

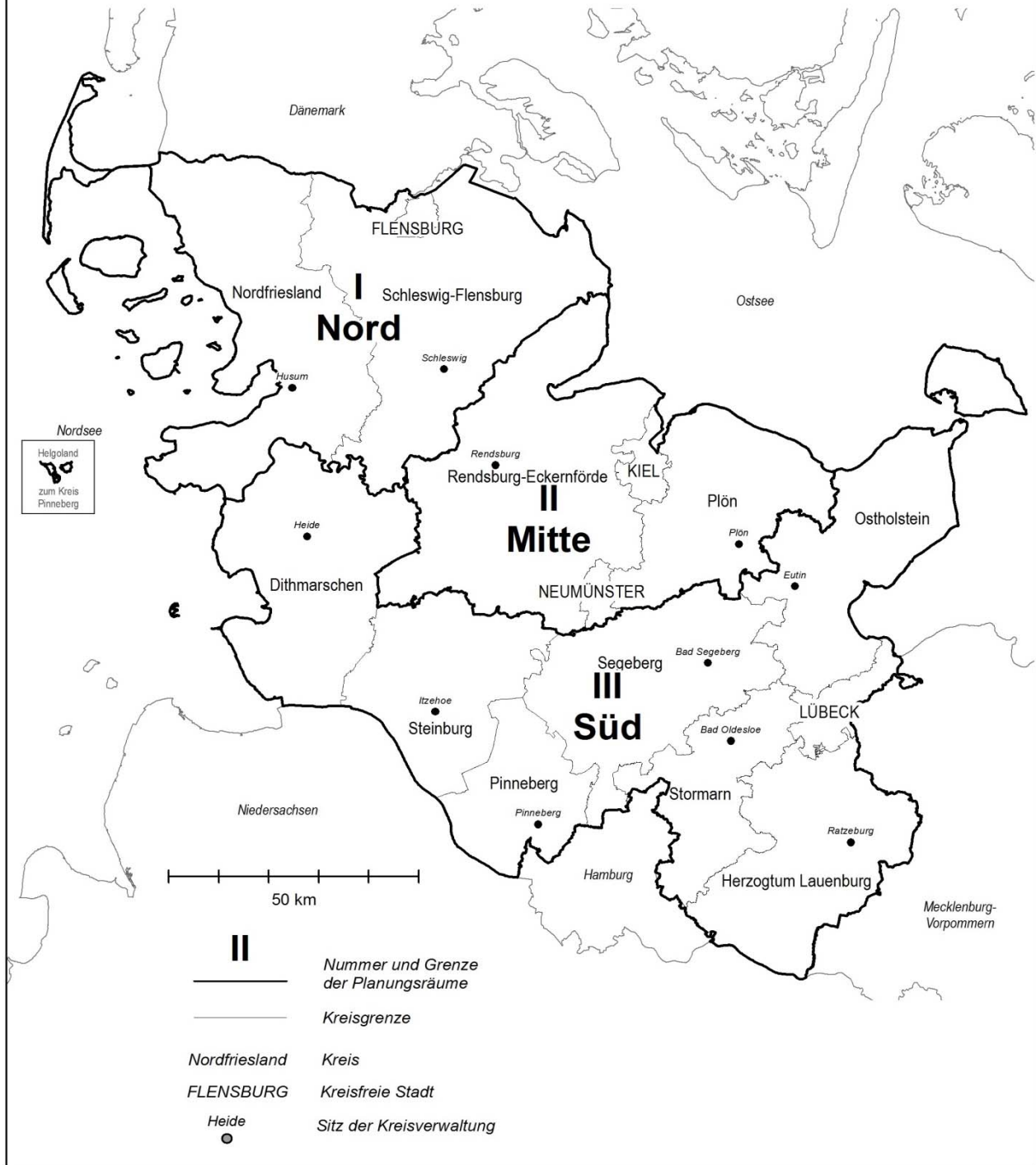
Schl.- Nr.	Land KREISFREIE STADT Kreis Gemeinde	Bodenfläche insgesamt	Darunter				
			Gewässer	davon			
				Fließgewässer	Hafenbecken	stehendes Gewässer	Meer
Hektar							
61119	Neuendorf-Sachsenbande	1 930	21	20	-	0	-
062	Stormarn	76 621	1 211	265	-	946	-
62001	Ahrensburg, Stadt	3 529	82	7	-	75	-
62003	Badendorf	611	3	1	-	2	-
62004	Bad Oldesloe, Stadt	5 259	80	40	-	40	-
62005	Bargfeld-Stegen	1 782	32	7	-	25	-
62006	Bargteheide, Stadt	1 582	13	2	-	11	-
62008	Barnitz	1 180	21	18	-	3	-
62009	Barsbüttel	2 468	17	3	-	14	-
62011	Braak	751	4	1	-	3	-
62014	Delingsdorf	809	12	1	-	11	-
62016	Elmenhorst	1 493	10	2	-	8	-
62018	Glinde, Stadt	1 121	11	3	-	8	-
62019	Grabau	914	50	1	-	49	-
62020	Grande	786	17	2	-	15	-
62021	Grönwohld	979	42	4	-	38	-
62022	Großensee	1 210	85	3	-	82	-
62023	Großhansdorf	1 120	23	2	-	21	-
62025	Hamberge	674	7	2	-	5	-
62026	Hamfelde	272	6	1	-	5	-
62027	Hammoor	782	7	2	-	5	-
62031	Heidekamp	349	2	1	-	1	-
62032	Heilshoop	850	25	5	-	20	-
62033	Hohenfelde	163	2	0	-	2	-
62035	Hoisdorf	1 604	35	1	-	34	-
62036	Jersbek	1 791	11	3	-	8	-
62039	Klein Wesenberg	874	15	12	-	2	-
62040	Köthel	385	5	1	-	3	-
62045	Lütjensee	1 405	55	2	-	53	-
62046	Meddewade	310	6	6	-	0	-
62048	Mönkhagen	731	6	3	-	2	-
62050	Neritz	466	8	3	-	4	-
62051	Nienwohld	919	5	5	-	0	-
62053	Oststeinbek	1 136	15	3	-	13	-
62056	Pölit	1 296	9	4	-	6	-
62058	Rausdorf	487	3	1	-	2	-
62059	Rehhorst	1 618	13	8	-	6	-
62060	Reinbek, Stadt	3 126	30	10	-	20	-
62061	Reinfeld (Holstein), Stadt	1 737	78	6	-	73	-
62062	Rethwisch	1 324	4	1	-	2	-
62065	Rümpel	1 589	18	8	-	10	-
62069	Siek	1 247	12	1	-	11	-
62071	Stapel	1 012	5	0	-	4	-
62076	Tangstedt	3 986	33	16	-	17	-
62078	Todendorf	1 281	8	4	-	4	-
62081	Tremsbüttel	1 033	10	5	-	5	-
62082	Trittau	2 858	94	6	-	88	-
62083	Westerau	1 537	21	4	-	17	-

6. Gewässerflächen in den Gemeinden Schleswig-Holsteins am 31.12.2016

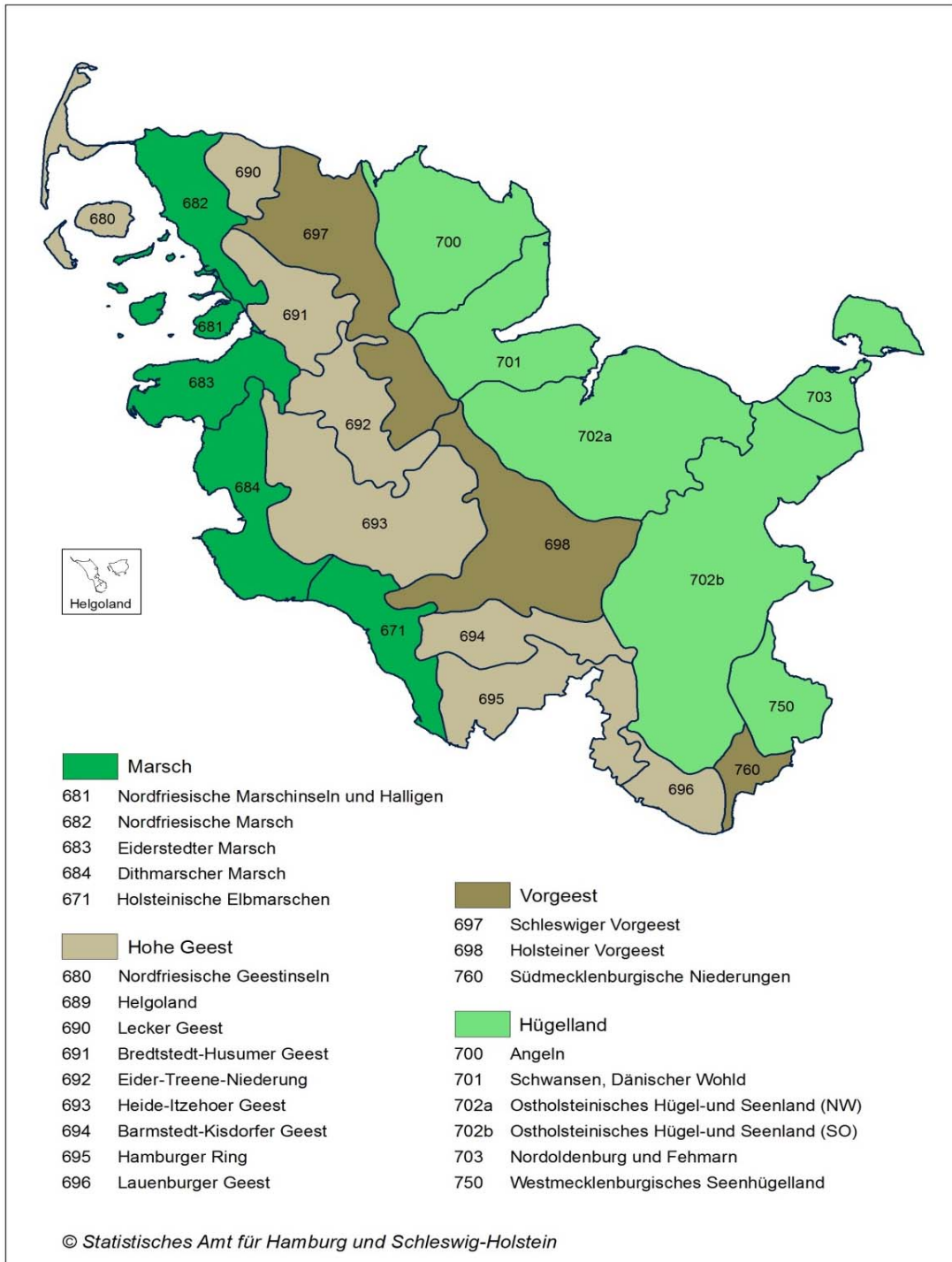
Schl.- Nr.	Land KREISFREIE STADT Kreis Gemeinde	Bodenfläche insgesamt	Darunter				
			Gewässer	davon			
				Fließgewässer	Hafenbecken	stehendes Gewässer	Meer
				(40000)	(41000)	(42000)	(43000)
Hektar							
62086	Witzhave	787	9	5	-	5	-
62087	Zarpen	1 169	30	4	-	26	-
62088	Brunsbek	1 442	16	1	-	15	-
62089	Lasbek	1 240	13	3	-	10	-
62090	Ammersbek	1 770	26	5	-	21	-
62091	Steinburg	2 389	13	4	-	9	-
62092	Travenbrück	2 647	41	14	-	26	-
62093	Feldhorst	1 548	10	6	-	4	-
62094	Wesenberg	1 194	4	2	-	2	-

Planungsräume Schleswig-Holstein

Stand: 01.01.2014



Hauptnatur- und Naturräume in Schleswig-Holstein



7. Siedlungs- und Verkehrsfläche in Schleswig-Holstein
7.1 in der Systematik des ALB¹ in Hektar von 1993 bis 2015

Jahr	Bodenfläche insgesamt	Siedlungs- und Verkehrsfläche	davon				
			Gebäude- und Freifläche	Betriebsfläche ohne Abbauland	Erholungsfläche	Verkehrsfläche	Friedhofsfläche
			(100/200)	(300-310)	(400)	(500)	(940)
Hektar							
1993	1 573 100	165 100	86 200	4 800	10 500	62 400	1 300
1997	1 577 100	170 000	90 100	5 200	10 500	63 000	1 300
2001	1 576 300	176 000	97 200	3 800	10 300	63 500	1 300
2004	1 576 329	188 368	106 149	3 103	12 985	64 910	1 221
2005	1 579 885	189 997	106 726	3 142	13 154	65 733	1 242
2006	1 579 894	192 382	107 324	3 022	13 750	67 069	1 217
2007	1 579 907	195 095	107 755	2 907	14 778	68 399	1 255
2008	1 579 919	196 230	108 556	2 992	14 784	68 634	1 264
2009	1 579 907	197 450	109 521	3 041	14 868	68 755	1 265
2010	1 579 925	198 553	110 339	3 079	14 997	68 860	1 278
2011	1 579 957	200 296	108 409	3 906	17 088	69 570	1 322
2012	1 580 004	201 142	108 758	4 176	17 230	69 655	1 324
2013	1 580 007	202 132	109 405	4 292	17 466	69 641	1 327
2014	1 580 299	203 197	110 031	4 361	17 709	69 769	1 328
2015	1 580 300	204 206	110 709	4 410	17 819	69 935	1 333

¹ Datenausgabe nach der Systematik des Automatisierten Liegenschaftsbuches

7.2 nach der Systematik des ALKIS² in Hektar seit 2016

Jahr	Bodenfläche insgesamt	Fläche für Siedlung und Verkehr	darunter				nachrichtlich: Siedlungs- und Verkehrsfläche ³ (Spalte 2 abzüglich Spalte 4 und 5)
			Siedlung	davon		Verkehr	
				darunter			
				Bergbaubetrieb	Tagebau, Grube, Steinbruch		
(10000)	(14000)	(15000)	(20000)	Hektar			
2016	1 580 420	209 058	140 106	-	4 507	68 952	204 551

² Amtlichen LiegenschaftskatasterInformationssystem: Die Zahlen beruhen rein auf den geometrischen Daten der Geovermessung. Die tatsächliche Nutzung wurde überprüft und gegebenenfalls aktualisiert. Die Daten sind nicht eindeutig mit denen der ALB-basierten Vorjahre vergleichbar.

³ Die hier nachgewiesene "Siedlungs- und Verkehrsfläche" dient der Berechnung des Nachhaltigkeitsindicators "Anstieg der Siedlungs- und Verkehrsfläche".

8. Nutzungsarten der Bodenflächen in den Planungsräumen, Naturräumen und Hauptnaturräumen in Schleswig-Holstein am 31.12.2016

Schl.-Nr.	Planungsraum Naturraum Hauptnaturraum	Bodenfläche insgesamt	Davon							
			Siedlung	darunter				Verkehr	darunter	
				Wohnen	Gewerbe, Industrie	Sport, Freizeit, Erholung	Friedhof			Straßenverkehr, Weg, Platz
				(10000)	(11000)	(12000)	(18000)			
Hektar										
Planungsräume										
I	Planungsraum I	421 146	29 875	14 323	4 036	2 981	225	18 531	16 044	
II	Planungsraum II	360 619	34 240	15 781	4 948	5 332	375	15 719	14 128	
III	Planungsraum III	798 655	75 992	37 658	10 498	9 696	730	34 702	32 483	
Naturräume und Hauptnaturräume										
681	Nordfr.Marschins.u.Halligen	11 971	441	216	48	29	4	274	269	
682	Nordfriesische Marsch	41 570	1 961	904	311	105	10	1 568	1 423	
683	Eiderstedter Marsch	43 691	2 077	1 048	196	254	18	1 431	1 312	
684	Dithmarscher Marsch	67 886	4 552	2 045	876	325	43	2 481	2 326	
671	Holsteinische Elbmarschen	53 498	3 115	1 356	612	256	25	1 474	1 358	
	Marsch zusammen	218 614	12 146	5 568	2 044	970	100	7 228	6 689	
680	Nordfriesische Geestinseln	19 929	2 395	1 373	236	423	24	1 487	956	
689	Helgoland	421	47	10	15	13	1	23	13	
690	Lecker Geest	28 750	1 721	754	233	107	9	1 454	1 112	
691	Bredstedt-Husumer Geest	54 620	4 286	2 088	540	450	32	2 447	2 308	
692	Eider-Treene-Niederung	42 992	1 726	767	140	160	11	1 392	1 332	
693	Heide-Itzehoer Geest	142 461	10 746	5 203	1 447	971	103	6 113	5 681	
694	Barmstedt-Kisdorfer Geest	44 779	4 485	2 138	563	621	34	1 982	1 908	
695	Hamburger Ring	72 506	18 234	9 789	2 795	2 578	216	5 367	4 917	
696	Lauenburger Geest	33 159	3 464	1 856	588	473	40	1 577	1 491	
	Hohe Geest zusammen	439 619	47 104	23 978	6 557	5 795	469	21 843	19 718	
697	Schleswiger Vorgeest	126 395	9 853	4 028	1 678	882	64	6 493	5 272	
698	Holsteinische Vorgeest	116 972	11 502	5 152	1 824	1 433	114	5 605	5 186	
760	Südmecklenburg. Niederungen	15 229	897	422	97	151	6	736	645	
	Vorgeest zusammen	258 595	22 252	9 603	3 600	2 466	184	12 834	11 103	
700	Angeln	96 156	8 456	4 494	1 209	756	88	4 001	3 721	
701	Schwansen, Dänischer Wohld	79 519	6 070	2 864	607	1 081	44	2 608	2 502	
703	Nordoldenburg u. Fehmarn	40 985	2 967	1 316	292	727	22	1 497	1 385	
702a	Ostholst.Hügel-Seenld.(NW)	166 495	15 758	7 307	1 870	2 378	183	6 916	6 398	
702b	Ostholst.Hügel-Seenld.(SO)	240 876	22 864	11 218	3 087	3 578	218	10 500	9 700	
750	Westmecklenb.Seen-Hügelld.	39 559	2 489	1 414	216	257	21	1 525	1 440	
	Hügelland zusammen	663 591	58 605	28 614	7 280	8 777	578	27 047	25 146	
	Schleswig-Holstein	1 580 420	140 106	67 762	19 482	18 008	1 331	68 952	62 655	

8. Nutzungsarten der Bodenflächen in den Planungsräumen, Naturräumen und Hauptnaturräumen in Schleswig-Holstein am 31.12.2016

Schl.-Nr.	Planungsraum Naturraum Hauptnaturraum	noch: Davon							Siedlungs- und Verkehrs- fläche	
		Vegetation	darunter			Gewässer	darunter			
			Landwirtschaft	Wald	Moor		Fließgewässer	Stehendes Gewässer		Meer
			(30000)	(31000)	(32000)		(35000)	(40000)		(41000)
Hektar										
Planungsräume										
I	Planungsraum I	352 097	314 045	23 019	2 305	20 643	5 909	5 800	8 587	46 819
II	Planungsraum II	286 064	236 980	40 453	3 265	24 596	4 971	16 680	2 036	49 028
III	Planungsraum III	656 674	537 364	98 541	3 231	31 287	16 613	13 236	893	108 704
Naturräume und Hauptnaturräume										
681	Nordfr.Marschins.u.Halligen	10 540	9 514	2	48	715	246	417	34	710
682	Nordfriesische Marsch	34 638	33 051	277	134	3 402	954	2 429	15	3 485
683	Eiderstedter Marsch	38 388	36 543	458	31	1 795	1 559	229	0	3 440
684	Dithmarscher Marsch	56 042	52 328	275	17	4 811	4 169	535	4	6 873
671	Holsteinische Elbmarschen	41 686	39 567	433	110	7 223	7 037	169	-	4 552
	Marsch zusammen	181 293	171 003	1 446	341	17 947	13 964	3 778	54	19 060
680	Nordfriesische Geestinseln	15 097	9 727	543	0	950	222	683	26	3 736
689	Helgoland	104	3	0	-	247	-	1	195	69
690	Lecker Geest	25 046	21 479	3 069	56	529	359	170	-	3 056
691	Bredstedt-Husumer Geest	47 092	42 189	3 538	376	795	574	199	-	6 470
692	Eider-Treene-Niederung	37 939	33 838	1 146	1 085	1 934	1 765	169	-	3 084
693	Heide-Itzehoer Geest	122 778	98 753	19 253	811	2 825	1 679	1 146	-	16 313
694	Barmstedt-Kisdorfer Geest	37 868	32 563	4 286	542	444	206	238	-	6 222
695	Hamburger Ring	47 408	37 662	7 793	234	1 497	886	569	-	23 507
696	Lauenburger Geest	27 342	16 840	10 279	6	776	603	160	-	4 995
	Hohe Geest zusammen	360 674	293 054	49 908	3 110	9 998	6 295	3 334	221	67 452
697	Schleswiger Vorgeest	107 809	94 379	10 353	1 561	2 239	1 267	861	68	15 956
698	Holsteinische Vorgeest	98 153	74 982	19 922	1 720	1 712	976	736	-	16 574
760	Südmecklenburg. Niederungen	13 173	7 909	4 983	37	424	149	275	-	1 602
	Vorgeest zusammen	219 135	177 269	35 258	3 317	4 374	2 392	1 871	68	34 131
700	Angeln	74 839	67 224	6 363	273	8 860	473	836	7 354	11 869
701	Schwansen, Dänischer Wohld	64 896	56 182	7 375	414	5 945	481	2 374	2 974	8 596
703	Nordoldenburg u. Fehmarn	34 728	32 247	619	39	1 794	174	901	464	4 455
702a	Ostholst.Hügel-Seenld.(NW)	129 212	108 403	17 779	851	14 609	920	12 818	71	22 125
702b	Ostholst.Hügel-Seenld.(SO)	198 146	162 356	32 497	295	9 367	2 630	6 334	311	32 870
750	Westmecklenb.Seen-Hügelld.	31 912	20 652	10 768	161	3 633	163	3 470	-	3 993
	Hügelland zusammen	533 732	447 063	75 402	2 034	44 207	4 841	26 733	11 173	83 907
	Schleswig-Holstein	1 294 835	1 088 390	162 014	8 801	76 526	27 492	35 716	11 515	204 551