

STATISTISCHE BERICHTE  
Kennziffer: A V 1 - j 15 SH

# Bodenflächen in Schleswig-Holstein am 31.12.2015 nach Art der tatsächlichen Nutzung

Herausgegeben am: 5. Oktober 2016



## Impressum

### Statistische Berichte

#### Herausgeber:

**Statistisches Amt für Hamburg und Schleswig-Holstein**

– Anstalt des öffentlichen Rechts –

Steckelhörn 12  
20457 Hamburg

#### Auskunft zu dieser Veröffentlichung:

Karen Brommann

Telefon: 0431 6895-9324

E-Mail: [karen.brommann@statistik-nord.de](mailto:karen.brommann@statistik-nord.de)

#### Auskunftsdienst:

E-Mail: [info@statistik-nord.de](mailto:info@statistik-nord.de)

Auskünfte: 040 42831-1766

0431 6895-9393

Internet: [www.statistik-nord.de](http://www.statistik-nord.de)

© Statistisches Amt für Hamburg und Schleswig-Holstein, Hamburg 2016  
Auszugsweise Vervielfältigung und Verbreitung mit Quellenangabe gestattet.

Sofern in den Produkten auf das Vorhandensein von Copyrightrechten Dritter hingewiesen wird, sind die in deren Produkten ausgewiesenen Copyrightbestimmungen zu wahren. Alle übrigen Rechte bleiben vorbehalten.

#### Zeichenerklärung:

|    |  |
|----|--|
| 0  | weniger als die Hälfte von 1 in der letzten besetzten Stelle, jedoch mehr als nichts |
| –  | nichts vorhanden (genau Null)  |
| ha | Hektar (1 ha = 10000 m <sup>2</sup> )  |
| %  | Prozent  |

| <b>Inhaltsverzeichnis</b>   | <b>Seite</b> |
|---|--------------|
| Vorbemerkungen  | 4            |
| Erläuterungen   | 5            |
| <br>  |              |
| <b>Tabellen</b>   |              |
| 1   | 6            |
| Bodenflächen in Schleswig-Holstein 1993 bis 2015  |              |
| 2   | 7            |
| Siedlungs- und Verkehrsfläche in Schleswig-Holstein 1993 bis 2015<br>nach Nutzungsarten                                   |              |
| 3   | 9            |
| Nutzungsarten der Bodenflächen in den Kreisen und kreisfreien Städten<br>in Schleswig-Holstein am 31.12.2015              |              |
| 4   | 15           |
| Nutzungsarten der Bodenflächen in den Gemeinden<br>Schleswig-Holsteins am 31.12.2015                                      |              |
| 5   | 63           |
| Nutzungsarten der Bodenflächen in den Planungsräumen und Natur- und Hauptnaturräumen<br>Schleswig-Holsteins am 31.12.2015 |              |
| <br>  |              |
| <b>Grafiken</b>   |              |
| 1   | 6            |
| Nutzungsarten der Bodenflächen in Schleswig-Holstein am 31.12.2015  |              |
| 2   | 7            |
| Veränderung der Siedlungs- und Verkehrsfläche in Schleswig-Holstein von 1993 bis 2015                                     |              |
| <br>  |              |
| <b>Thematische Karten</b>   |              |
| 1   | 8            |
| Kreise in Schleswig-Holstein am 31.12.2015  |              |
| 2   | 11           |
| Anteil der Landwirtschaftsfläche an der Bodenfläche der Gemeinden<br>Schleswig-Holsteins am 31.12.2015                    |              |
| 3   | 12           |
| Anteil der Siedlungs- und Verkehrsfläche an der Bodenfläche der Gemeinden<br>Schleswig-Holsteins am 31.12.2015            |              |
| 4   | 13           |
| Anteil der Waldfläche an der Bodenfläche der Gemeinden<br>Schleswig-Holsteins am 31.12.2015                               |              |
| 5   | 14           |
| Anteil der Wasserfläche an der Bodenfläche der Gemeinden<br>Schleswig-Holsteins am 31.12.2015                             |              |
| 6   | 61           |
| Planungsräume in Schleswig-Holstein am 31.12.2015   |              |
| 7   | 62           |
| Hauptnatur- und Naturräume in Schleswig-Holstein am 31.12.2015  |              |

## Vorbemerkungen

Der vorliegende Statistische Bericht enthält die aktuellen Bodenflächen **Schleswig-Holsteins** nach Art ihrer tatsächlichen Nutzung (Realnutzungsart). In den Tabellen werden Ergebnisse für die Kreise und Gemeinden des Landes **Schleswig-Holstein** nachgewiesen. Diese Flächenerhebung wurde erstmalig 1979 gemäß § 3 Bodennutzungsgesetz<sup>1</sup> durchgeführt.

Auf der Rechtsgrundlage des Bodennutzungs- und späteren Agrarstatistikgesetzes<sup>2</sup>, wurden die Nutzungsarten der Bodenflächen, basierend auf der jeweils aktuellen Fassung, seit 1981 alle vier Jahre und seit 2008 jährlich erhoben. (Stichtag war bis 2001 der 31.12. des Vorjahres. Seit 2004 wird der Statistische Bericht nach dem Jahr des Stichtages benannt (Bericht 2004 → Stichtag 31.12.2004)). Die seit 1989 in gleichen Zeitabständen erhobenen Bodenflächen nach der in einem Flächennutzungsplan (§ 5 Baugesetzbuch) vorgesehenen Art der Nutzung werden nicht mehr ermittelt.

Der Erhebung nach Art der tatsächlichen Nutzung liegen Flächenangaben des Liegenschaftskatasters zugrunde. Dort werden die Flächen nach der Belegenheit ausgewiesen, d. h. sie spiegeln die tatsächliche Lage der Flächen wider. Damit sind sie **nicht vergleichbar mit den Angaben zur Bodennutzungshaupterhebung**, deren Flächen nach dem Betriebsortprinzip am Betriebsitz ausgewiesen werden. Die „Landwirtschaftsfläche“ der Flächenerhebung und die „Landwirtschaftliche Betriebsfläche“ sowie „Landwirtschaftlich genutzte Fläche (LF)“ der Bodennutzungshaupterhebung haben verschiedene Inhalte. Die **Siedlungs- und Verkehrsfläche** umfasst die Nutzungsarten Gebäude- und Freifläche, Betriebsfläche ohne Abbauwand, Erholungsfläche, Verkehrsfläche und Friedhofsfläche. Sie darf nicht mit dem Indikator „versiegelte Fläche“ gleichgesetzt werden, da sie auch einen Anteil unbebauter und nicht versiegelter Flächen (z. B. Grünflächen) umfasst.

Zwischen den Gesamtflächen der Flächenerhebung und dem amtlichen Gebietsstand der Gemeinden

**Schleswig-Holsteins** ergeben sich in Einzelfällen kleinere Abweichungen. Die Flächenerhebung berücksichtigt alle Flächen, die dem Liegenschaftskataster nach dem Stand vom 31.12. des Berichtsjahres (entsprechend endgültig vermessen und eingetragen) zugrunde liegen. Die Gebietsstatistik richtet sich ausschließlich nach den zu diesem Zeitpunkt rechtskräftig veröffentlichten Gebietsänderungen zwischen den Gemeinden.

Die Gemeindeflächen **Schleswig-Holsteins** werden seit 2011 über das **Ämtliche LiegenschaftskatasterInformationssystem (ALKIS®)** erfasst. Dieses System ersetzt die bisherigen Systeme des Automatisierten Liegenschaftsbuches (ALB) und der Automatisierten Liegenschaftskarte (ALK). Im Rahmen der Umorganisation wurden Flächen neu vermessen und in einen neuen Nutzungskatalog verteilt. Dieses hatte z. Bsp. Auswirkungen für die Landwirtschaftsfläche, die durch die Zuordnung der Deichflächen aus dem Bereich Schutzfläche in den Bereich Grünland im Jahr 2011 scheinbar wieder angestiegen ist. Auch der Anstieg der Waldflächen in den vergangenen Jahren ist in der Hauptursache systembedingt, z. B. durch die Neuordnung von "militärischen Übungsgeländen" und "landwirtschaftlichen Betriebsflächen".

ALKIS® wird in den kommenden Jahren im gesamten Bundesgebiet eingeführt. Eine Veröffentlichung nach neuer Zuordnung des ALKIS® - Nutzungsartenkatalogs kann erst stattfinden, wenn alle Bundesländer auf ALKIS® umgestellt haben. Die Daten werden bis zur bundesweiten Einführung auf den alten Nutzungsartenkatalog des ALB zurückgerechnet. Diese Rückrechnung ist nicht in allen Fällen eindeutig möglich, da einzelne Positionen gestrichen bzw. unter gemeinsamen Positionen zusammengefasst wurden. Nach der Grundphilosophie des ALB wurde zwischen Teilen der Gebäude- und Freiflächen und der zugehörigen nicht bebauten Fläche unterschieden. Diese Unterscheidung gibt es in ALKIS® so nicht mehr. So ergeben sich Verschiebungen in der tatsächlichen Nutzung, die bei der Auswertung der Daten zu berücksichtigen sind.

<sup>1</sup> Gesetz über Bodennutzung und Ernteerhebung (Bodennutzungsgesetz) in der Fassung vom 21.08.1978 (BGBl. I S. 1509), ersetzt mit Wirkung vom 01.06.1988 durch das Agrarstatistikgesetz

<sup>2</sup> Gesetz über Agrarstatistiken (Agrarstatistikgesetz) in der Fassung der Bekanntmachung vom 17. Dezember 2009 (BGBl. I S. 3886), zuletzt geändert durch Artikel 1 des Gesetzes vom 5. Dezember 2014 (BGBl. I S. 1975), in Verbindung mit dem Bundesstatistikgesetz vom 22. Januar 1987 (BGBl. I S. 462, 565), das zuletzt durch Artikel 1 des Gesetzes vom 21. Juli 2016 (BGBl. I S. 1768) geändert worden ist.

## Erläuterungen

### Anmerkungen zu den ausgewiesenen Nutzungsarten

#### **Gebäude- und Freifläche:**

Flächen mit Gebäuden (Gebäudeflächen) und unbebaute Flächen (Freiflächen), die Zwecken der Gebäude untergeordnet sind. Zu den unbebauten Flächen zählen Vor- und Hausgärten, Spiel- und Stellplätze und andere Flächen; es sei denn, sie sind wegen eigenständiger Verwendung nach ihrer tatsächlichen Nutzung auszuweisen.

#### **Wohnen**

##### **(Teil der „Gebäude- und Freifläche“):**

Gebäude- und Freiflächen, die vorherrschend Wohnzwecken dienen.

#### **Gewerbe und Industrie**

##### **(Teil der „Gebäude- und Freifläche“):**

Gebäude- und Freiflächen, die vorherrschend gewerblichen und industriellen Zwecken dienen.

#### **Betriebsfläche:**

Unbebaute Flächen, die gewerblich, industriell oder für Zwecke der Ver- und Entsorgung genutzt werden.

#### **Abbauland**

##### **(Teil der „Betriebsfläche“):**

Flächen, die vorherrschend durch Abbau der Bodensubstanz genutzt werden.

#### **Erholungsfläche:**

Unbebaute Flächen, die vorherrschend dem Sport und der Erholung dienen.

#### **Grünanlage**

##### **(Teil der „Erholungsfläche“):**

Unbebaute Flächen, die vorherrschend der Erholung dienen.

#### **Verkehrsfläche:**

Unbebaute Flächen, die dem Straßen-, Schienen- oder Luftverkehr sowie Landflächen, die dem Verkehr auf den Wasserstraßen dienen.

#### **Straßen, Wege, Plätze**

##### **(Teil der „Verkehrsfläche“):**

Unbebaute Flächen, die nach allgemeiner Auffassung als „Straße“ oder „Weg“ (einschl. Trenn- und Seitenstreifen, Brücken, Gräben und Böschungen, Rad- und Gehwege, Parkstreifen u. ä. Einrichtungen) bezeichnet sind, und Flächen, die vorherrschend zum Abstellen von Fahrzeugen, Abhalten von Märkten und Durchführung von Veranstaltungen dienen.

#### **Landwirtschaftsfläche:**

Unbebaute Flächen, die dem Ackerbau, der Wiesen- und Weidewirtschaft, dem Gartenbau, dem Obstbau oder den Baumschulen dienen. Einbezogen werden neben dem Ackerland, Grünland und Gartenland auch Moor, Heide, Brachland sowie unbebaute Flächen (landwirtschaftliche Betriebsflächen), die vorherrschend dem landwirtschaftlichen Betrieb dienen. Nicht hierzu gehören Parks.

#### **Moor**

##### **(Teil der „Landwirtschaftsfläche“):**

Unkultivierte Flächen mit einer mindestens 20 cm starken oberen Schicht aus vertorften oder vermoorten Pflanzenresten, soweit sie nicht Abbauland sind. Ein geringwertiger Baumbestand (Gehölz) ändert nicht den Charakter „Moor“ oder „Heide“.

#### **Heide**

##### **(Teil der „Landwirtschaftsfläche“):**

Unkultivierte, sandige, meist mit Heidekraut oder Ginster bewachsene Flächen, auch bei geringwertigem Baumbestand (vgl. „Moor“).

#### **Waldfläche:**

Unbebaute Flächen, die mit Bäumen und Sträuchern bewachsen sind, auch Waldblößen, Pflanzgärten, Wildäsungsflächen und dgl.

#### **Wasserfläche:**

Flächen, die ständig oder zeitweilig mit Wasser bedeckt sind, gleichgültig, ob das Wasser in natürlichen oder künstlichen Betten abfließt oder steht, auch Uferbefestigungen und dgl.

#### **Flächen anderer Nutzung:**

Unbebaute Flächen, die nicht mit einer der vorgenannten Nutzungsarten bezeichnet werden können. Hierzu gehören z.B. historische Anlagen, Friedhöfe und Unland.

#### **Friedhöfe**

##### **(Teil der „Flächen anderer Nutzung“):**

Flächen, die zur Bestattung dienen oder gedient haben, sofern nicht vom Charakter der Anlagen her die Zuordnung zu den Grünanlagen (Position „Erholungsfläche“) zutreffender ist.

#### **Unland**

##### **(Teil der „Flächen anderer Nutzung“):**

Flächen, die nicht geordnet genutzt werden, wie Felsen, Steinriegel, größere Böschungen, Dünen, stillgelegtes Abbauland.

#### **Siedlungs- und Verkehrsfläche:**

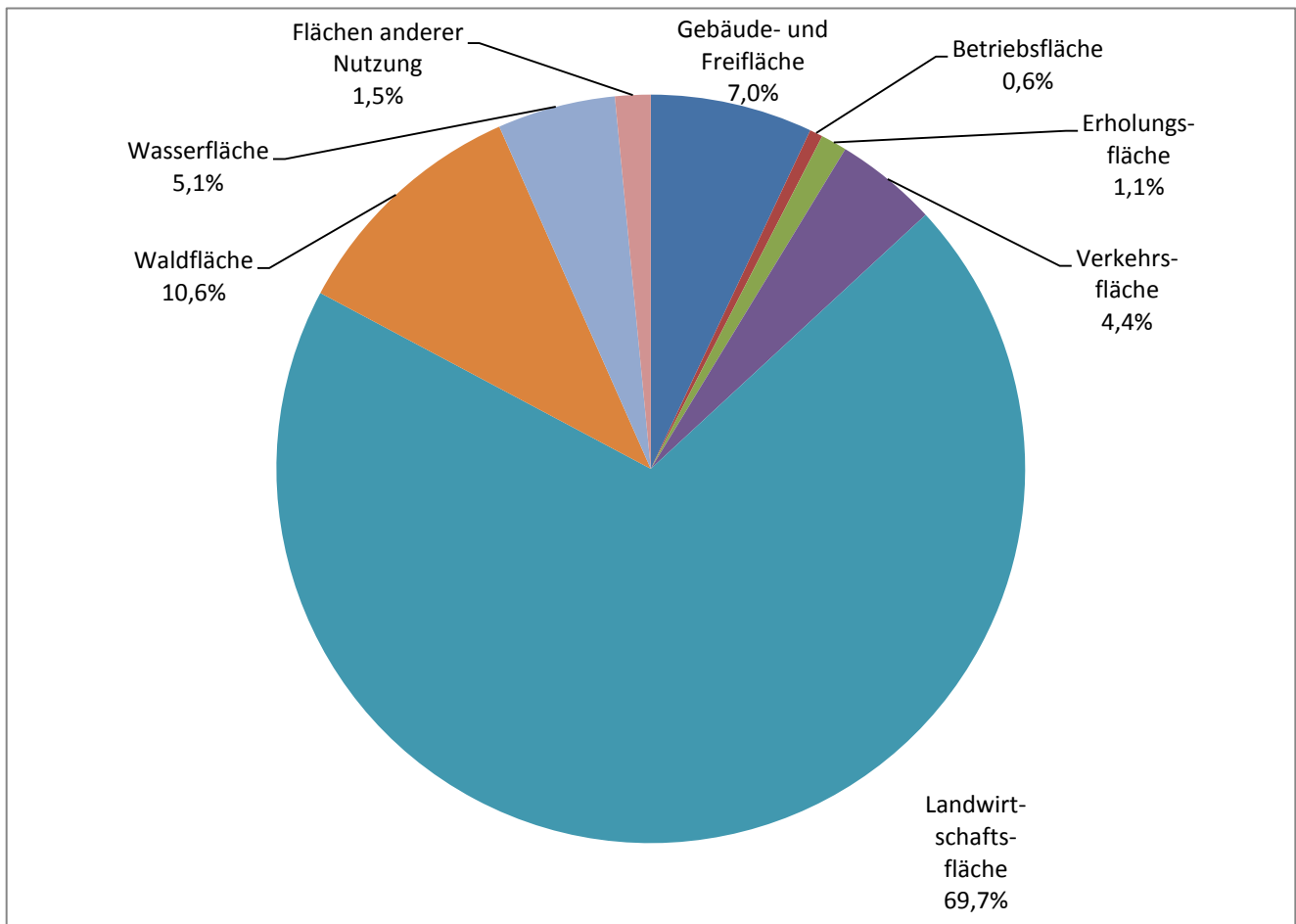
Diese umfasst die Nutzungsarten Gebäude- und Freifläche, Betriebsfläche ohne Abbauland, Erholungsfläche, Verkehrsfläche und Friedhofsfläche.

Den Ergebnissen liegen ungerundete Zahlen zugrunde.

## 1. Bodenflächen in Schleswig-Holstein 1993 bis 2015 in Hektar

| Jahr | Bodenfläche insgesamt | davon                   |                |                 |                |                       |            |              |                         |
|------|-----------------------|-------------------------|----------------|-----------------|----------------|-----------------------|------------|--------------|-------------------------|
|      |                       | Gebäude- und Freifläche | Betriebsfläche | Erholungsfläche | Verkehrsfläche | Landwirtschaftsfläche | Waldfläche | Wasserfläche | Flächen anderer Nutzung |
|      | (999)                 | (100/200)               | (300)          | (400)           | (500)          | (600)                 | (700)      | (800)        | (900)                   |
| ha   |                       |                         |                |                 |                |                       |            |              |                         |
| 1993 | 1 573 100             | 86 200                  | 9 300          | 10 500          | 62 400         | 1 157 000             | 144 500    | 73 800       | 29 500                  |
| 1997 | 1 577 100             | 90 100                  | 9 800          | 10 500          | 63 000         | 1 150 600             | 146 700    | 75 200       | 31 200                  |
| 2001 | 1 576 300             | 97 200                  | 8 127          | 10 300          | 63 500         | 1 137 897             | 149 881    | 76 464       | 32 970                  |
| 2004 | 1 576 329             | 106 149                 | 7 629          | 12 985          | 64 910         | 1 119 599             | 157 025    | 77 025       | 31 007                  |
| 2008 | 1 579 919             | 108 556                 | 7 549          | 14 784          | 68 634         | 1 106 113             | 165 034    | 79 538       | 29 710                  |
| 2009 | 1 579 907             | 109 521                 | 7 514          | 14 868          | 68 755         | 1 104 604             | 165 177    | 79 634       | 29 835                  |
| 2010 | 1 579 925             | 110 339                 | 7 524          | 14 997          | 68 860         | 1 102 886             | 165 673    | 79 686       | 29 960                  |
| 2011 | 1 579 957             | 108 409                 | 8 428          | 17 088          | 69 570         | 1 106 693             | 165 886    | 80 051       | 23 832                  |
| 2012 | 1 580 004             | 108 758                 | 8 706          | 17 230          | 69 655         | 1 105 711             | 166 131    | 80 070       | 23 744                  |
| 2013 | 1 580 007             | 109 405                 | 8 870          | 17 466          | 69 641         | 1 104 167             | 166 426    | 80 158       | 23 874                  |
| 2014 | 1 580 299             | 110 031                 | 8 867          | 17 709          | 69 769         | 1 102 404             | 166 809    | 80 522       | 24 189                  |
| 2015 | 1 580 300             | 110 709                 | 8 929          | 17 819          | 69 935         | 1 100 858             | 167 229    | 80 593       | 24 228                  |

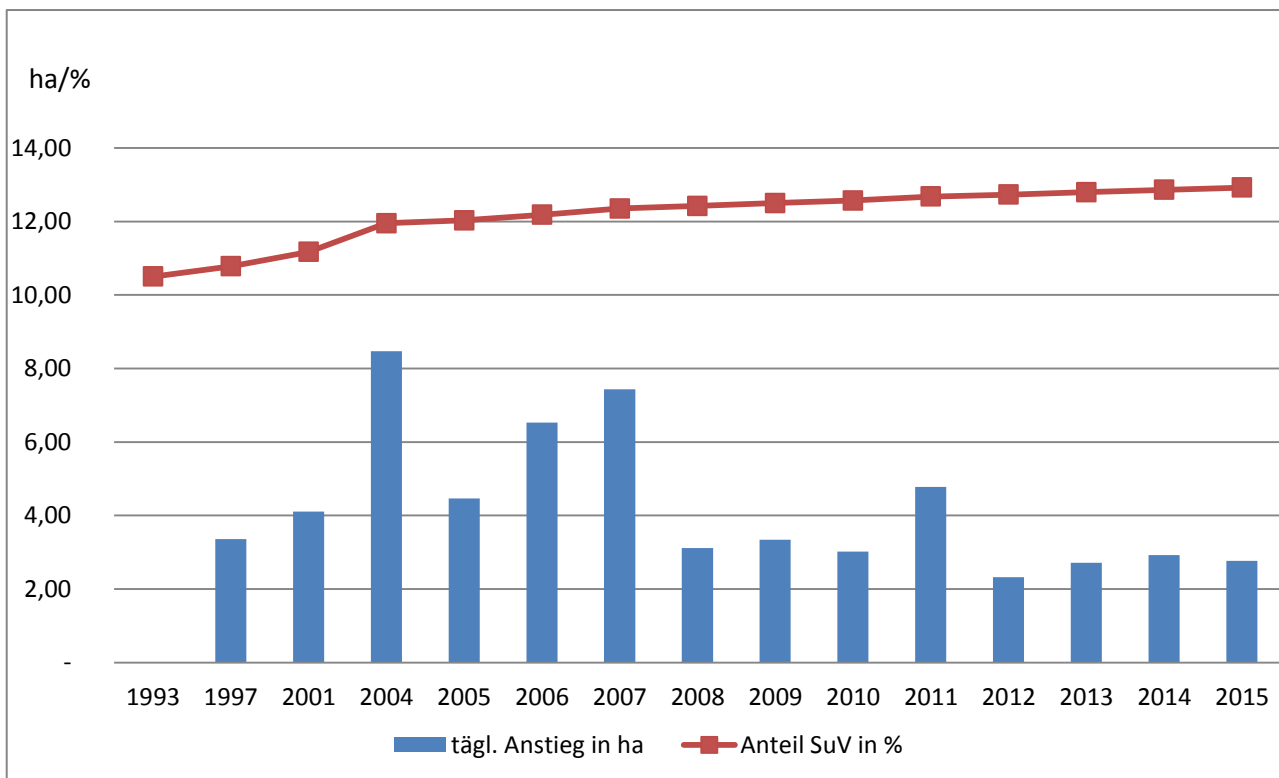
**Grafik 1: Nutzungsarten der Bodenflächen in Schleswig-Holstein am 31.12.2015**



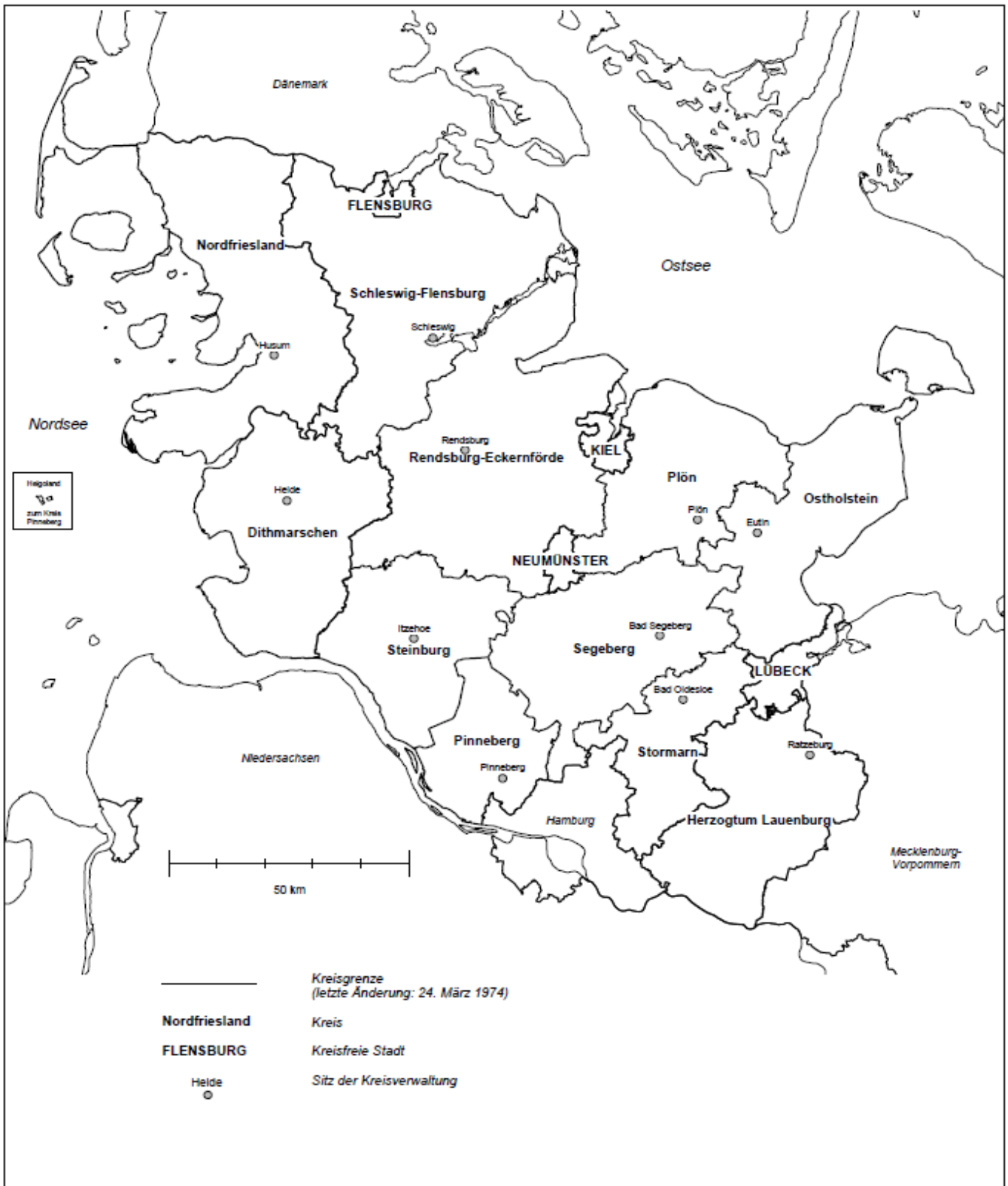
## 2. Siedlungs- und Verkehrsfläche in Schleswig-Holstein 1993 bis 2015 nach Nutzungsarten in Hektar

| Jahr | Bodenfläche insgesamt<br>(999) | Siedlungs- und Verkehrsfläche | davon                                |   |                          |                         |                          |
|------|--------------------------------|-------------------------------|--------------------------------------|---|--------------------------|-------------------------|--------------------------|
|      |                                |                               | Gebäude- und Freifläche<br>(100/200) | Betriebsfläche ohne Abbau-land<br>(300-310) | Erholungsfläche<br>(400) | Verkehrsfläche<br>(500) | Friedhofsfläche<br>(940) |
|      |                                |                               | ha                                   |   |                          |                         |                          |
| 1993 | 1 573 100                      | 165 100                       | 86 200                               | 4 800                                       | 10 500                   | 62 400                  | 1 300                    |
| 1997 | 1 577 100                      | 170 000                       | 90 100                               | 5 200                                       | 10 500                   | 63 000                  | 1 300                    |
| 2001 | 1 576 300                      | 176 000                       | 97 200                               | 3 800                                       | 10 300                   | 63 500                  | 1 300                    |
| 2004 | 1 576 329                      | 188 368                       | 106 149                              | 3 103                                       | 12 985                   | 64 910                  | 1 221                    |
| 2005 | 1 579 885                      | 189 997                       | 106 726                              | 3 142                                       | 13 154                   | 65 733                  | 1 242                    |
| 2006 | 1 579 894                      | 192 382                       | 107 324                              | 3 022                                       | 13 750                   | 67 069                  | 1 217                    |
| 2007 | 1 579 907                      | 195 095                       | 107 755                              | 2 907                                       | 14 778                   | 68 399                  | 1 255                    |
| 2008 | 1 579 919                      | 196 230                       | 108 556                              | 2 992                                       | 14 784                   | 68 634                  | 1 264                    |
| 2009 | 1 579 907                      | 197 450                       | 109 521                              | 3 041                                       | 14 868                   | 68 755                  | 1 265                    |
| 2010 | 1 579 925                      | 198 553                       | 110 339                              | 3 079                                       | 14 997                   | 68 860                  | 1 278                    |
| 2011 | 1 579 957                      | 200 296                       | 108 409                              | 3 906                                       | 17 088                   | 69 570                  | 1 322                    |
| 2012 | 1 580 004                      | 201 142                       | 108 758                              | 4 176                                       | 17 230                   | 69 655                  | 1 324                    |
| 2013 | 1 580 007                      | 202 132                       | 109 405                              | 4 292                                       | 17 466                   | 69 641                  | 1 327                    |
| 2014 | 1 580 299                      | 203 197                       | 110 031                              | 4 361                                       | 17 709                   | 69 769                  | 1 328                    |
| 2015 | 1 580 300                      | 204 206                       | 110 709                              | 4 410                                       | 17 819                   | 69 935                  | 1 333                    |

**Grafik 2: Veränderung der Siedlungs- und Verkehrsfläche in Schleswig-Holstein von 1993 bis 2015**



Karte 1: Kreise in Schleswig-Holstein am 31.12.2015





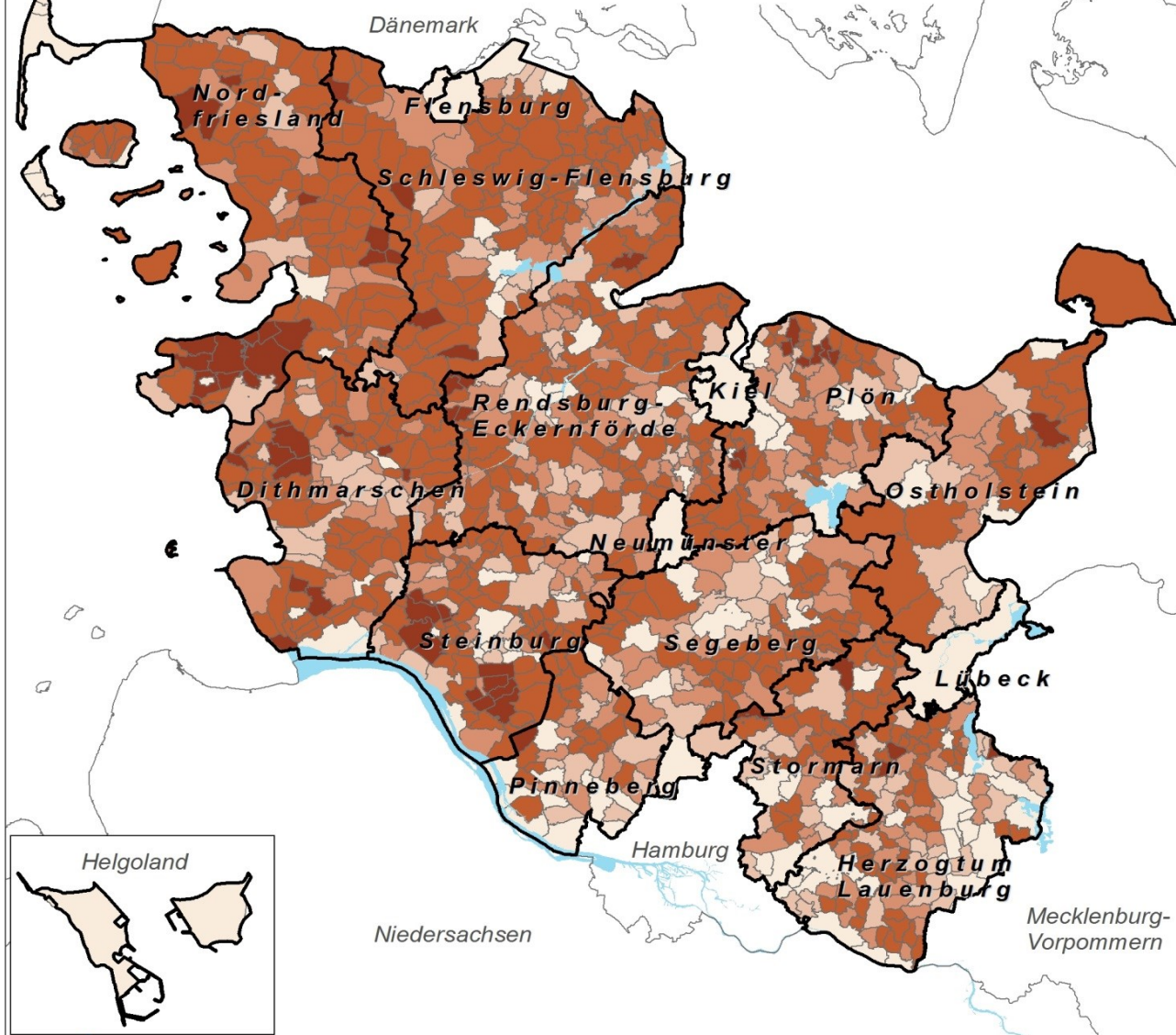
### 3. Nutzungsarten der Bodenflächen in den Kreisen und Kreisfreien Städten Schleswig-Holsteins am 31.12.2015

| Schl.-Nr.   | KREISFREIE STADT<br>Kreis<br>Land | Bodenfläche insgesamt<br>(999) | davon                   |                 |                                |                    |                                 |                    |                                  |                    |  |
|---|-----------------------------------|--------------------------------|-------------------------|-----------------|--------------------------------|--------------------|---------------------------------|--------------------|----------------------------------|--------------------|--|
|   |                                   |                                | Gebäude- und Freifläche |                 |                                | Betriebsfläche     |                                 | Erholungsfläche    |                                  | Verkehrsfläche     |  |
|   |                                   |                                | zu-sammen<br>(100/200)  | darunter        |                                | zu-sammen<br>(300) | darunter<br>Abbau-land<br>(310) | zu-sammen<br>(400) | darunter<br>Grün-anlage<br>(420) | zu-sammen<br>(500) | darunter<br>Straße,<br>Weg, Platz<br>(510-530) |
|   |                                   |                                |                         | Wohnen<br>(130) | Gewerbe,<br>Industrie<br>(170) |                    |                                 |                    |                                  |                    |  |
| <b>Nutzungsarten in Hektar</b>                                    |                                   |                                |                         |                 |                                |                    |                                 |                    |                                  |                    |  |
| 001   | FLENSBURG                         | 5 674                          | 1 886                   | 1 145           | 304                            | 71                 | 10                              | 211                | 138                              | 783                | 574  |
| 002   | KIEL                              | 11 865                         | 3 863                   | 2 131           | 550                            | 54                 | 2                               | 701                | 499                              | 1 740              | 1 435  |
| 003   | LÜBECK                            | 21 421                         | 4 507                   | 2 558           | 986                            | 170                | 61                              | 1 182              | 903                              | 2 013              | 1 515  |
| 004   | NEUMÜNSTER                        | 7 163                          | 2 333                   | 1 406           | 316                            | 98                 | 1                               | 377                | 283                              | 748                | 624  |
| 051   | Dithmarschen                      | 142 813                        | 8 676                   | 4 825           | 985                            | 554                | 148                             | 778                | 252                              | 5 810              | 5 179  |
| 053   | Herzogtum Lauenburg               | 126 298                        | 7 582                   | 5 231           | 711                            | 741                | 346                             | 1 131              | 583                              | 5 294              | 4 917  |
| 054   | Nordfriesland                     | 208 329                        | 10 943                  | 6 434           | 616                            | 709                | 163                             | 1 461              | 791                              | 8 956              | 7 555  |
| 055   | Ostholstein                       | 139 259                        | 8 553                   | 5 711           | 477                            | 589                | 332                             | 2 210              | 1 431                            | 5 204              | 4 864  |
| 056   | Pinneberg                         | 66 425                         | 8 673                   | 5 765           | 1 016                          | 511                | 266                             | 1 542              | 664                              | 3 734              | 3 364  |
| 057   | Plön                              | 108 320                        | 5 455                   | 3 423           | 220                            | 351                | 158                             | 1 237              | 653                              | 3 286              | 3 128  |
| 058   | Rendsburg-Eckernförde             | 218 915                        | 12 517                  | 7 585           | 918                            | 1 365              | 777                             | 2 142              | 1 186                            | 9 327              | 7 921  |
| 059   | Schleswig-Flensburg               | 207 133                        | 11 514                  | 6 664           | 805                            | 1 321              | 620                             | 1 254              | 735                              | 8 820              | 7 720  |
| 060   | Segeberg                          | 134 441                        | 9 890                   | 5 911           | 1 224                          | 1 161              | 822                             | 1 648              | 753                              | 6 067              | 5 733  |
| 061   | Steinburg                         | 105 615                        | 6 557                   | 3 689           | 834                            | 684                | 393                             | 699                | 381                              | 4 061              | 3 479  |
| 062   | Stormarn                          | 76 629                         | 7 760                   | 4 985           | 1 013                          | 551                | 422                             | 1 246              | 678                              | 4 091              | 3 869  |
|   | <b>Schleswig-Holstein</b>         | <b>1 580 300</b>               | <b>110 709</b>          | <b>67 461</b>   | <b>10 977</b>                  | <b>8 929</b>       | <b>4 519</b>                    | <b>17 819</b>      | <b>9 930</b>                     | <b>69 935</b>      | <b>61 876</b>                                  |
| <b>Anteil der Nutzungsarten an der Bodenfläche insgesamt in %</b> |                                   |                                |                         |                 |                                |                    |                                 |                    |                                  |                    |  |
| 001   | FLENSBURG                         | 100,0                          | 33,2                    | 20,2            | 5,4                            | 1,3                | 0,2                             | 3,7                | 2,4                              | 13,8               | 10,1   |
| 002   | KIEL                              | 100,0                          | 32,6                    | 18,0            | 4,6                            | 0,5                | 0,0                             | 5,9                | 4,2                              | 14,7               | 12,1   |
| 003   | LÜBECK                            | 100,0                          | 21,0                    | 11,9            | 4,6                            | 0,8                | 0,3                             | 5,5                | 4,2                              | 9,4                | 7,1  |
| 004   | NEUMÜNSTER                        | 100,0                          | 32,6                    | 19,6            | 4,4                            | 1,4                | 0,0                             | 5,3                | 4,0                              | 10,4               | 8,7  |
| 051   | Dithmarschen                      | 100,0                          | 6,1                     | 3,4             | 0,7                            | 0,4                | 0,1                             | 0,5                | 0,2                              | 4,1                | 3,6  |
| 053   | Herzotum Lauenburg                | 100,0                          | 6,0                     | 4,1             | 0,6                            | 0,6                | 0,3                             | 0,9                | 0,5                              | 4,2                | 3,9  |
| 054   | Nordfriesland                     | 100,0                          | 5,3                     | 3,1             | 0,3                            | 0,3                | 0,1                             | 0,7                | 0,4                              | 4,3                | 3,6  |
| 055   | Ostholstein                       | 100,0                          | 6,1                     | 4,1             | 0,3                            | 0,4                | 0,2                             | 1,6                | 1,0                              | 3,7                | 3,5  |
| 056   | Pinneberg                         | 100,0                          | 13,1                    | 8,7             | 1,5                            | 0,8                | 0,4                             | 2,3                | 1,0                              | 5,6                | 5,1  |
| 057   | Plön                              | 100,0                          | 5,0                     | 3,2             | 0,2                            | 0,3                | 0,1                             | 1,1                | 0,6                              | 3,0                | 2,9  |
| 058   | Rendsburg-Eckernförde             | 100,0                          | 5,7                     | 3,5             | 0,4                            | 0,6                | 0,4                             | 1,0                | 0,5                              | 4,3                | 3,6  |
| 059   | Schleswig-Flensburg               | 100,0                          | 5,6                     | 3,2             | 0,4                            | 0,6                | 0,3                             | 0,6                | 0,4                              | 4,3                | 3,7  |
| 060   | Segeberg                          | 100,0                          | 7,4                     | 4,4             | 0,9                            | 0,9                | 0,6                             | 1,2                | 0,6                              | 4,5                | 4,3  |
| 061   | Steinburg                         | 100,0                          | 6,2                     | 3,5             | 0,8                            | 0,6                | 0,4                             | 0,7                | 0,4                              | 3,8                | 3,3  |
| 062   | Stormarn                          | 100,0                          | 10,1                    | 6,5             | 1,3                            | 0,7                | 0,6                             | 1,6                | 0,9                              | 5,3                | 5,0  |
|   | <b>Schleswig-Holstein</b>         | <b>100,0</b>                   | <b>7,0</b>              | <b>4,3</b>      | <b>0,7</b>                     | <b>0,6</b>         | <b>0,3</b>                      | <b>1,1</b>         | <b>0,6</b>                       | <b>4,4</b>         | <b>3,9</b>                                     |

### 3. Nutzungsarten der Bodenflächen in den Kreisen und Kreisfreien Städten Schleswig-Holsteins am 31.12.2015

| Schl.-Nr.   | KREISFREIE STADT<br>Kreis<br>Land | noch: davon           |               |                |                     |                       |                         |                   |                 | Siedlungs- und Verkehrsfläche |
|---|-----------------------------------|-----------------------|---------------|----------------|---------------------|-----------------------|-------------------------|-------------------|-----------------|-------------------------------|
|   |                                   | Landwirtschaftsfläche |               |                | Waldfläche<br>(700) | Wasserfläche<br>(800) | Flächen anderer Nutzung |                   |                 |                               |
|   |                                   | zusammen<br>(600)     | darunter      |                |                     |                       | zu-<br>sammen<br>(900)  | darunter          |                 |                               |
|   |                                   |                       | Moor<br>(650) | Heide<br>(660) |                     |                       |                         | Friedhof<br>(940) | Unland<br>(950) |                               |
| <b>Nutzungsarten in Hektar</b>                                    |                                   |                       |               |                |                     |                       |                         |                   |                 |                               |
| 001   | FLENSBURG                         | 1 460                 | 4             | 118            | 360                 | 827                   | 76                      | 39                | 37              | 2 981                         |
| 002   | KIEL                              | 3 528                 | 34            | 2              | 685                 | 1 132                 | 164                     | 75                | 78              | 6 429                         |
| 003   | LÜBECK                            | 6 953                 | 2             | 18             | 3 090               | 3 086                 | 418                     | 85                | 332             | 7 898                         |
| 004   | NEUMÜNSTER                        | 3 017                 | 188           | 2              | 319                 | 200                   | 72                      | 49                | 22              | 3 604                         |
| 051   | Dithmarschen                      | 108 707               | 432           | 93             | 5 336               | 7 054                 | 5 898                   | 94                | 5 773           | 15 764                        |
| 053   | Herzogtum Lauenburg               | 73 152                | 297           | 311            | 32 617              | 5 420                 | 361                     | 99                | 257             | 14 500                        |
| 054   | Nordfriesland                     | 160 176               | 673           | 543            | 8 748               | 9 206                 | 8 130                   | 95                | 8 010           | 22 002                        |
| 055   | Ostholstein                       | 100 317               | 153           | 19             | 14 157              | 6 209                 | 2 020                   | 94                | 1 913           | 16 317                        |
| 056   | Pinneberg                         | 40 982                | 97            | 130            | 5 892               | 4 060                 | 1 031                   | 118               | 906             | 14 313                        |
| 057   | Plön                              | 73 977                | 148           | 9              | 12 244              | 11 370                | 400                     | 59                | 315             | 10 229                        |
| 058   | Rendsburg-Eckernförde             | 156 734               | 3 084         | 444            | 25 411              | 9 931                 | 1 487                   | 158               | 1 310           | 24 733                        |
| 059   | Schleswig-Flensburg               | 155 820               | 1 628         | 111            | 14 490              | 11 875                | 2 039                   | 91                | 1 906           | 22 380                        |
| 060   | Segeberg                          | 88 754                | 948           | 352            | 23 509              | 2 620                 | 793                     | 97                | 686             | 18 041                        |
| 061   | Steinburg                         | 76 572                | 840           | 118            | 9 878               | 6 348                 | 816                     | 80                | 727             | 11 688                        |
| 062   | Stormarn                          | 50 710                | 303           | 11             | 10 492              | 1 256                 | 523                     | 102               | 416             | 13 329                        |
|   | <b>Schleswig-Holstein</b>         | <b>1 100 858</b>      | <b>8 829</b>  | <b>2 283</b>   | <b>167 229</b>      | <b>80 593</b>         | <b>24 228</b>           | <b>1 333</b>      | <b>22 689</b>   | <b>204 206</b>                |
| <b>Anteil der Nutzungsarten an der Bodenfläche insgesamt in %</b> |                                   |                       |               |                |                     |                       |                         |                   |                 |                               |
| 001   | FLENSBURG                         | 25,7                  | 0,1           | 2,1            | 6,3                 | 14,6                  | 1,3                     | 0,7               | 0,6             | 52,5                          |
| 002   | KIEL                              | 29,7                  | 0,3           | 0,0            | 5,8                 | 9,5                   | 1,4                     | 0,6               | 0,7             | 54,2                          |
| 003   | LÜBECK                            | 32,5                  | 0,0           | 0,1            | 14,4                | 14,4                  | 2,0                     | 0,4               | 1,6             | 36,9                          |
| 004   | NEUMÜNSTER                        | 42,1                  | 2,6           | 0,0            | 4,5                 | 2,8                   | 1,0                     | 0,7               | 0,3             | 50,3                          |
| 051   | Dithmarschen                      | 76,1                  | 0,3           | 0,1            | 3,7                 | 4,9                   | 4,1                     | 0,1               | 4,0             | 11,0                          |
| 053   | Herzogtum Lauenburg               | 57,9                  | 0,2           | 0,2            | 25,8                | 4,3                   | 0,3                     | 0,1               | 0,2             | 11,5                          |
| 054   | Nordfriesland                     | 76,9                  | 0,3           | 0,3            | 4,2                 | 4,4                   | 3,9                     | 0,0               | 3,8             | 10,6                          |
| 055   | Ostholstein                       | 72,0                  | 0,1           | 0,0            | 10,2                | 4,5                   | 1,5                     | 0,1               | 1,4             | 11,7                          |
| 056   | Pinneberg                         | 61,7                  | 0,1           | 0,2            | 8,9                 | 6,1                   | 1,6                     | 0,2               | 1,4             | 21,5                          |
| 057   | Plön                              | 68,3                  | 0,1           | 0,0            | 11,3                | 10,5                  | 0,4                     | 0,1               | 0,3             | 9,4                           |
| 058   | Rendsburg-Eckernförde             | 71,6                  | 1,4           | 0,2            | 11,6                | 4,5                   | 0,7                     | 0,1               | 0,6             | 11,3                          |
| 059   | Schleswig-Flensburg               | 75,2                  | 0,8           | 0,1            | 7,0                 | 5,7                   | 1,0                     | 0,0               | 0,9             | 10,8                          |
| 060   | Segeberg                          | 66,0                  | 0,7           | 0,3            | 17,5                | 1,9                   | 0,6                     | 0,1               | 0,5             | 13,4                          |
| 061   | Steinburg                         | 72,5                  | 0,8           | 0,1            | 9,4                 | 6,0                   | 0,8                     | 0,1               | 0,7             | 11,1                          |
| 062   | Stormarn                          | 66,2                  | 0,4           | 0,0            | 13,7                | 1,6                   | 0,7                     | 0,1               | 0,5             | 17,4                          |
|   | <b>Schleswig-Holstein</b>         | <b>69,7</b>           | <b>0,6</b>    | <b>0,1</b>     | <b>10,6</b>         | <b>5,1</b>            | <b>1,5</b>              | <b>0,1</b>        | <b>1,4</b>      | <b>12,9</b>                   |

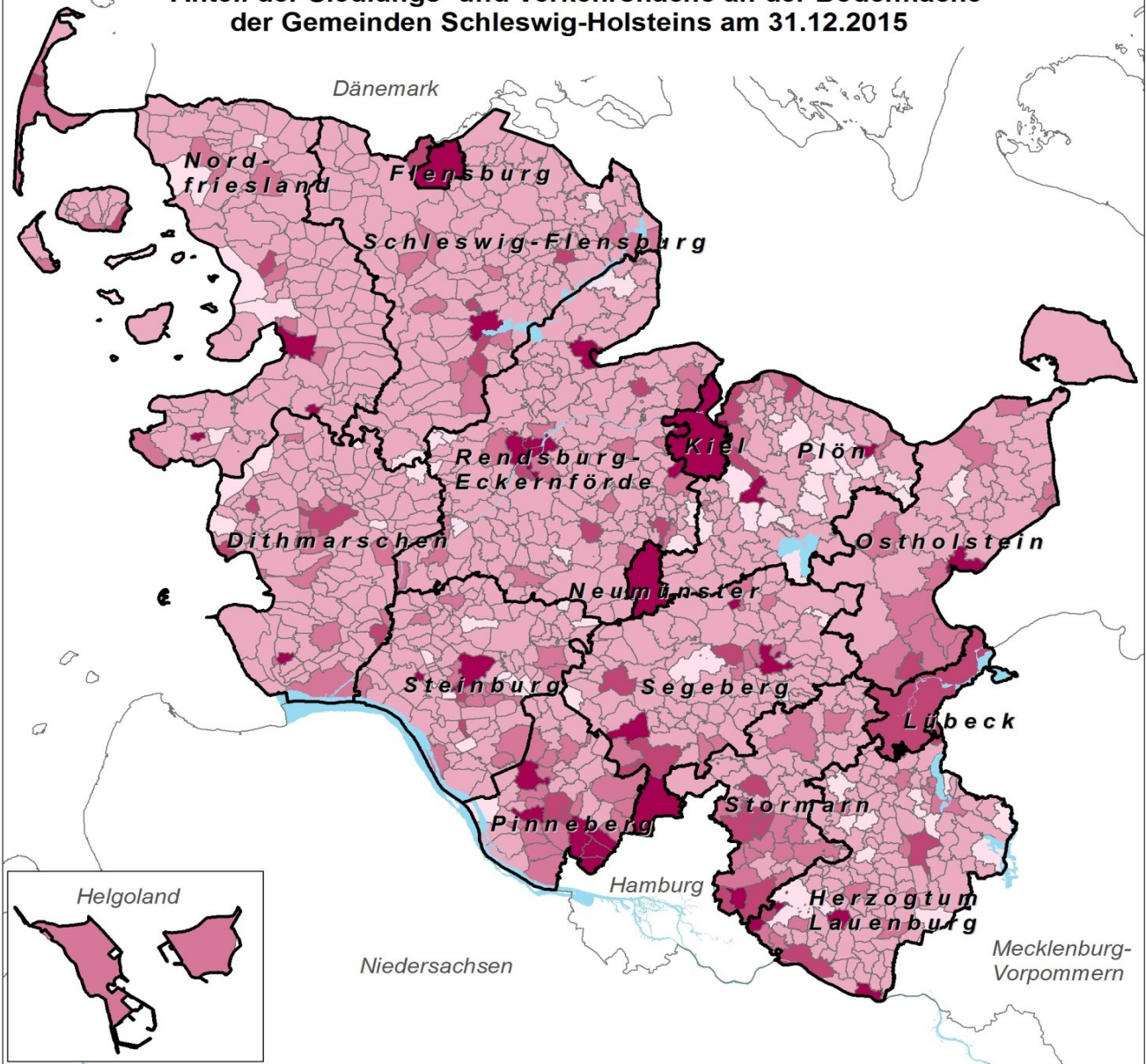
### Anteil der Landwirtschaftsfläche an der Bodenfläche der Gemeinden Schleswig-Holsteins am 31.12.2015



| Anzahl der Gemeinden | Anteil an der Bodenfläche in % |
|----------------------|--------------------------------|
| 115                  | unter 50                       |
| 154                  | 50 bis unter 65                |
| 214                  | 65 bis unter 75                |
| 561                  | 75 bis unter 90                |
| 68                   | 90 und mehr                    |

© Statistisches Amt für Hamburg und Schleswig-Holstein

**Anteil der Siedlungs- und Verkehrsfläche an der Bodenfläche der Gemeinden Schleswig-Holsteins am 31.12.2015**



| Anzahl der Gemeinden | Anteil an der Bodenfläche in % |
|----------------------|--------------------------------|
| 67                   | unter 5,0                      |
| 837                  | 5,0 bis unter 15,0             |
| 132                  | 15,0 bis unter 30,0            |
| 40                   | 30,0 bis unter 40,0            |
| 36                   | 40,0 und mehr                  |

© Statistisches Amt für Hamburg und Schleswig-Holstein

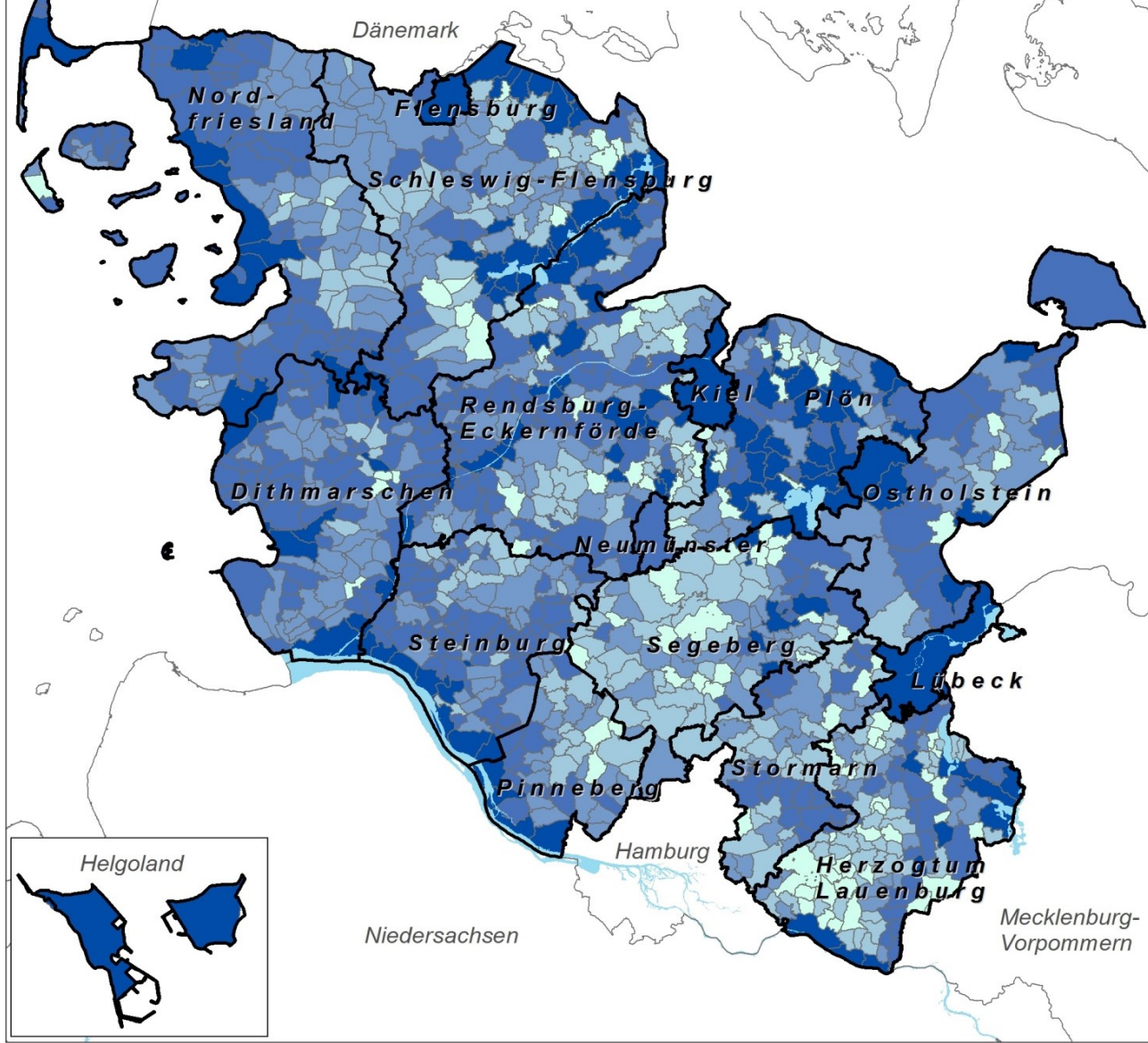
## Anteil der Waldfläche an der Bodenfläche der Gemeinden Schleswig-Holsteins am 31.12.2015



| Anzahl der Gemeinden | Anteil an der Bodenfläche in % |
|----------------------|--------------------------------|
| 126                  | unter 0,5                      |
| 757                  | 0,5 bis unter 15,0             |
| 167                  | 15,0 bis unter 30,0            |
| 43                   | 30,0 bis unter 45,0            |
| 19                   | 45,0 und mehr                  |

© Statistisches Amt für Hamburg und Schleswig-Holstein

### Anteil der Wasserfläche an der Bodenfläche der Gemeinden Schleswig-Holsteins am 31.12.2015



| Anzahl der Gemeinden | Anteil an der Bodenfläche in % |
|----------------------|--------------------------------|
| 104                  | unter 0,5                      |
| 238                  | 0,5 bis unter 1,0              |
| 309                  | 1,0 bis unter 2,0              |
| 323                  | 2,0 bis unter 7,5              |
| 138                  | 7,5 und mehr                   |

© Statistisches Amt für Hamburg und Schleswig-Holstein

#### 4. Nutzungsarten der Bodenflächen in den Gemeinden Schleswig-Holsteins am 31.12.2015

| Schl.-<br>Nr. | KREISFREIE STADT<br><br>Gemeinde<br><br>Kreis<br><br>Land | Bodenfläche<br>insge-<br>samt<br><br>(999) | davon                          |                     |                                    |                            |   |                            |  |                            |  |
|---------------|---|--|--------------------------------|---------------------|------------------------------------|----------------------------|---|----------------------------|--|----------------------------|--|
|               |   |  | Gebäude- und Freifläche        |                     |                                    | Betriebsfläche             |   | Erholungsfläche            |  | Verkehrsfläche             |  |
|               |   |  | zu-<br>sammen<br><br>(100/200) | darunter            |                                    | zu-<br>sammen<br><br>(300) | darunter<br>Abbau-<br>land<br><br>(310) | zu-<br>sammen<br><br>(400) | darunter<br>Grün-<br>anlage<br><br>(420) | zu-<br>sammen<br><br>(500) | darunter<br>Straße,<br>Weg, Platz<br><br>(510-530) |
|               |   |  |                                | Wohnen<br><br>(130) | Gewerbe,<br>Industrie<br><br>(170) |                            |   |                            |  |                            |  |
| ha            |   |  |                                |                     |                                    |                            |   |                            |  |                            |  |
| 001           | FLENSBURG   | 5 674                                      | 1 886                          | 1 145               | 304                                | 71                         | 10                                      | 211                        | 138                                      | 783                        | 574  |
| 002           | KIEL  | 11 865                                     | 3 863                          | 2 131               | 550                                | 54                         | 2                                       | 701                        | 499                                      | 1 740                      | 1 435  |
| 003           | LÜBECK  | 21 421                                     | 4 507                          | 2 558               | 986                                | 170                        | 61                                      | 1 182                      | 903                                      | 2 013                      | 1 515  |
| 004           | NEUMÜNSTER  | 7 163                                      | 2 333                          | 1 406               | 316                                | 98                         | 1                                       | 377                        | 283                                      | 748                        | 624  |
| 51001         | Albersdorf  | 1 712                                      | 207                            | 118                 | 9                                  | 4                          | 1                                       | 23                         | 15                                       | 98                         | 88   |
| 51002         | Arkebek   | 692  | 23                             | 15                  | -                                  | 4                          | 1                                       | 0                          | 0  | 37                         | 33   |
| 51003         | Averlak   | 907  | 43                             | 30                  | 1                                  | 0                          | -                                       | 2                          | 1  | 19                         | 18   |
| 51004         | Bargenstedt   | 1 190                                      | 80                             | 37                  | 13                                 | 1                          | 1                                       | 4                          | 2  | 46                         | 46   |
| 51005         | Barkenholm  | 511  | 19                             | 9                   | 0                                  | 1                          | -                                       | 0                          | 0  | 13                         | 13   |
| 51006         | Barlt   | 2 288                                      | 80                             | 38                  | 1                                  | 4                          | -                                       | 2                          | 1  | 56                         | 54   |
| 51008         | Bergewöhrden  | 264  | 7                              | 2                   | -                                  | 0                          | -                                       | -                          | -  | 5                          | 5  |
| 51010         | Brickeln  | 607  | 19                             | 9                   | 1                                  | -                          | -                                       | 3                          | 0  | 42                         | 22   |
| 51011         | Brunsbüttel, Stadt  | 6 523                                      | 854                            | 339                 | 417                                | 112                        | -                                       | 80                         | 60                                       | 366                        | 278  |
| 51012         | Buchholz  | 1 456                                      | 67                             | 34                  | 1                                  | 19                         | 17                                      | 1                          | 0  | 85                         | 51   |
| 51013         | Büsum   | 848  | 203                            | 140                 | 19                                 | 8                          | -                                       | 35                         | 25                                       | 82                         | 75   |
| 51014         | Büsumer Deichhausen                                       | 287  | 21                             | 17                  | -                                  | 0                          | -                                       | 3                          | 0  | 14                         | 13   |
| 51015         | Bunsoh  | 1 175                                      | 52                             | 32                  | 0                                  | 52                         | 2                                       | 4                          | 0  | 44                         | 44   |
| 51016         | Burg (Dithmarschen)                                       | 1 123                                      | 163                            | 129                 | 9                                  | 8                          | 3                                       | 14                         | 4  | 155                        | 56   |
| 51017         | Busenwuth   | 1 009                                      | 31                             | 17                  | 2                                  | 1                          | -                                       | 1                          | 1  | 26                         | 26   |
| 51019         | Dellstedt   | 2 177                                      | 73                             | 34                  | 11                                 | 2                          | -                                       | 2                          | 0  | 60                         | 60   |
| 51020         | Delve   | 1 584                                      | 51                             | 30                  | 2                                  | 3                          | 1                                       | 5                          | 3  | 49                         | 49   |
| 51021         | Diekhusen-Fahrstedt                                       | 746  | 43                             | 29                  | 0                                  | 1                          | -                                       | 4                          | 1  | 28                         | 27   |
| 51022         | Dingen  | 702  | 47                             | 31                  | 1                                  | 4                          | -                                       | 2                          | 1  | 24                         | 22   |
| 51023         | Dörpling  | 782  | 46                             | 32                  | 0                                  | 2                          | 2                                       | 2                          | 1  | 31                         | 30   |
| 51024         | Eddelak   | 921  | 91                             | 54                  | 5                                  | 1                          | -                                       | 4                          | 2  | 34                         | 30   |
| 51026         | Eggstedt  | 1 279                                      | 58                             | 36                  | 1                                  | 3                          | 2                                       | 2                          | 0  | 43                         | 43   |
| 51027         | Elpersbüttel  | 3 017                                      | 81                             | 37                  | 2                                  | 5                          | -                                       | 7                          | 5  | 78                         | 73   |
| 51028         | Epenwöhrden   | 1 352                                      | 56                             | 30                  | 1                                  | 1                          | -                                       | 2                          | 1  | 51                         | 47   |
| 51030         | Fedderingen   | 969  | 28                             | 12                  | 1                                  | 4                          | -                                       | 1                          | 1  | 31                         | 31   |
| 51032         | Frestedt  | 1 032                                      | 32                             | 18                  | 1                                  | 1                          | 1                                       | 2                          | 0  | 34                         | 34   |
| 51033         | Friedrichsgabekoog  | 862  | 16                             | 3                   | -                                  | 0                          | -                                       | 31                         | -  | 21                         | 20   |
| 51034         | Friedrichskoog  | 5 335                                      | 259                            | 135                 | 13                                 | 10                         | -                                       | 21                         | 13                                       | 148                        | 142  |
| 51035         | Gaushorn  | 645  | 15                             | 11                  | 1                                  | 2                          | 1                                       | 0                          | -  | 21                         | 21   |
| 51036         | Glüsing   | 469  | 18                             | 5                   | 1                                  | 10                         | 1                                       | 2                          | -  | 19                         | 19   |
| 51037         | Großenrade  | 1 040                                      | 40                             | 20                  | -                                  | 2                          | 1                                       | 1                          | 0  | 41                         | 41   |
| 51038         | Groven  | 790  | 20                             | 6                   | 1                                  | 6                          | -                                       | -                          | -  | 22                         | 22   |
| 51039         | Gudendorf   | 604  | 45                             | 20                  | 8                                  | 1                          | -                                       | 1                          | 0  | 24                         | 20   |
| 51043         | Hedwigenkoog  | 1 636                                      | 36                             | 13                  | 0                                  | 0                          | -                                       | 0                          | 0  | 44                         | 44   |
| 51044         | Heide, Stadt  | 3 197                                      | 744                            | 475                 | 52                                 | 18                         | -                                       | 54                         | 23                                       | 275                        | 250  |
| 51045         | Hellschen-Heringsand-Unterschaar                          | 702  | 24                             | 13                  | -                                  | 1                          | -                                       | -                          | -  | 18                         | 18   |
| 51046         | Helse   | 1 144                                      | 69                             | 36                  | 1                                  | 3                          | -                                       | 3                          | 1  | 44                         | 43   |
| 51047         | Hemme   | 1 653                                      | 63                             | 28                  | 0                                  | 1                          | -                                       | 2                          | 0  | 76                         | 73   |
| 51048         | Hemmingstedt  | 1 601                                      | 215                            | 106                 | 70                                 | 4                          | -                                       | 11                         | 2  | 99                         | 83   |
| 51049         | Hennstedt   | 2 193                                      | 142                            | 85                  | 14                                 | 3                          | 1                                       | 103                        | 4  | 74                         | 74   |
| 51050         | Hillgroven  | 360  | 14                             | 4                   | 0                                  | 0                          | -                                       | -                          | -  | 12                         | 12   |
| 51051         | Hochdonn  | 546  | 74                             | 50                  | 2                                  | 0                          | -                                       | 4                          | 1  | 64                         | 25   |
| 51052         | Hövede  | 294  | 9                              | 3                   | -                                  | 8                          | 8                                       | -                          | -  | 11                         | 11   |
| 51053         | Hollingstedt  | 974  | 27                             | 15                  | -                                  | 1                          | -                                       | 2                          | 0  | 30                         | 30   |

#### 4. Nutzungsarten der Bodenflächen in den Gemeinden Schleswig-Holsteins am 31.12.2015

| Schl.-<br>Nr. | KREISFREIE STADT<br><br>Gemeinde<br><br>Kreis<br><br>Land | noch: davon           |               |                |                     |                            |                         |                   |                 | Siedlungs-<br>und Verkehrs-<br>fläche |
|---------------|---|-----------------------|---------------|----------------|---------------------|----------------------------|-------------------------|-------------------|-----------------|---------------------------------------|
|               |   | Landwirtschaftsfläche |               |                | Waldfläche<br>(700) | Wasser-<br>fläche<br>(800) | Flächen anderer Nutzung |                   |                 |                                       |
|               |   | zusammen<br>(600)     | darunter      |                |                     |                            | zu-<br>sammen<br>(900)  | darunter          |                 |                                       |
|               |   |                       | Moor<br>(650) | Heide<br>(660) |                     |                            |                         | Friedhof<br>(940) | Unland<br>(950) |                                       |
| ha            |   |                       |               |                |                     |                            |                         |                   |                 |                                       |
| 001           | FLENSBURG   | 1 460                 | 4             | 118            | 360                 | 827                        | 76                      | 39                | 37              | 2 981                                 |
| 002           | KIEL  | 3 528                 | 34            | 2              | 685                 | 1 132                      | 164                     | 75                | 78              | 6 429                                 |
| 003           | LÜBECK  | 6 953                 | 2             | 18             | 3 090               | 3 086                      | 418                     | 85                | 332             | 7 898                                 |
| 004           | NEUMÜNSTER  | 3 017                 | 188           | 2              | 319                 | 200                        | 72                      | 49                | 22              | 3 604                                 |
| 51001         | Albersdorf  | 1 076                 | -             | 0              | 252                 | 18                         | 34                      | 3                 | 30              | 334                                   |
| 51002         | Arkebek   | 446                   | -             | -              | 171                 | 3                          | 8                       | -                 | 7               | 62                                    |
| 51003         | Averlak   | 676                   | -             | -              | 38                  | 110                        | 18                      | -                 | 18              | 64                                    |
| 51004         | Bargenstedt   | 976                   | 9             | 0              | 60                  | 11                         | 13                      | -                 | 13              | 130                                   |
| 51005         | Barkenholm  | 417                   | -             | -              | 4                   | 11                         | 45                      | -                 | 45              | 34                                    |
| 51006         | Barlt   | 1 744                 | -             | -              | 91                  | 57                         | 255                     | 2                 | 253             | 143                                   |
| 51008         | Bergewörden   | 215                   | -             | -              | 3                   | 29                         | 5                       | -                 | 5               | 12                                    |
| 51010         | Brickeln  | 463                   | -             | -              | 62                  | 14                         | 3                       | -                 | 3               | 65                                    |
| 51011         | Brunsbüttel, Stadt  | 2 979                 | -             | -              | 45                  | 1 919                      | 168                     | 9                 | 157             | 1 422                                 |
| 51012         | Buchholz  | 1 128                 | -             | -              | 88                  | 59                         | 9                       | -                 | 9               | 155                                   |
| 51013         | Büsum   | 435                   | -             | -              | 3                   | 56                         | 27                      | 5                 | 21              | 333                                   |
| 51014         | Büsumer Deichhausen                                       | 242                   | -             | -              | 2                   | 6                          | 0                       | -                 | 0               | 37                                    |
| 51015         | Bunsoh  | 782                   | -             | -              | 196                 | 31                         | 13                      | -                 | 12              | 151                                   |
| 51016         | Burg (Dithmarschen)                                       | 622                   | -             | -              | 60                  | 94                         | 8                       | 4                 | 3               | 340                                   |
| 51017         | Busenwurth  | 644                   | -             | -              | -                   | 14                         | 290                     | -                 | 290             | 60                                    |
| 51019         | Dellstedt   | 1 839                 | 162           | -              | 17                  | 69                         | 114                     | 1                 | 113             | 139                                   |
| 51020         | Delve   | 1 191                 | -             | -              | 5                   | 133                        | 147                     | 1                 | 147             | 108                                   |
| 51021         | Diekhusen-Fahrstedt                                       | 655                   | -             | -              | 1                   | 14                         | 0                       | -                 | 0               | 75                                    |
| 51022         | Dingen  | 577                   | -             | 4              | 33                  | 11                         | 4                       | -                 | 4               | 77                                    |
| 51023         | Dörpling  | 545                   | -             | -              | 10                  | 11                         | 136                     | -                 | 136             | 79                                    |
| 51024         | Eddelak   | 764                   | -             | -              | 7                   | 13                         | 7                       | 2                 | 6               | 131                                   |
| 51026         | Eggstedt  | 1 105                 | -             | 1              | 25                  | 24                         | 19                      | -                 | 18              | 104                                   |
| 51027         | Elpersbüttel  | 1 786                 | -             | 10             | 42                  | 235                        | 783                     | -                 | 783             | 171                                   |
| 51028         | Epenwörden  | 1 195                 | -             | -              | 2                   | 29                         | 15                      | -                 | 15              | 110                                   |
| 51030         | Fedderingen   | 851                   | 24            | 1              | 21                  | 17                         | 17                      | -                 | 17              | 64                                    |
| 51032         | Frestedt  | 838                   | -             | -              | 100                 | 12                         | 13                      | -                 | 13              | 68                                    |
| 51033         | Friedrichsgabekeog  | 745                   | -             | -              | 1                   | 38                         | 10                      | -                 | 10              | 68                                    |
| 51034         | Friedrichskoog  | 3 970                 | -             | -              | 2                   | 107                        | 818                     | -                 | 812             | 438                                   |
| 51035         | Gaushorn  | 476                   | 1             | -              | 54                  | 6                          | 70                      | -                 | 70              | 37                                    |
| 51036         | Glüsing   | 376                   | 0             | -              | 21                  | 12                         | 11                      | -                 | 11              | 47                                    |
| 51037         | Großenrade  | 770                   | -             | -              | 165                 | 12                         | 8                       | -                 | 8               | 84                                    |
| 51038         | Groven  | 698                   | -             | -              | 0                   | 42                         | 2                       | -                 | 2               | 48                                    |
| 51039         | Gudendorf   | 416                   | -             | -              | 110                 | 6                          | 1                       | -                 | 1               | 71                                    |
| 51043         | Hedwigenkoog  | 1 404                 | -             | -              | 15                  | 39                         | 96                      | -                 | 96              | 81                                    |
| 51044         | Heide, Stadt  | 1 781                 | 65            | -              | 178                 | 91                         | 55                      | 12                | 42              | 1 103                                 |
| 51045         | Hellschen-Heringsand-Unterschaar                          | 636                   | -             | -              | 0                   | 19                         | 3                       | -                 | 3               | 43                                    |
| 51046         | Helse   | 986                   | -             | -              | 12                  | 24                         | 3                       | -                 | 3               | 119                                   |
| 51047         | Hemme   | 1 478                 | 17            | -              | 1                   | 32                         | 1                       | 1                 | -               | 142                                   |
| 51048         | Hemmingstedt  | 1 187                 | -             | -              | 5                   | 25                         | 56                      | 3                 | 53              | 332                                   |
| 51049         | Hennstedt   | 1 612                 | 1             | -              | 42                  | 121                        | 96                      | 4                 | 92              | 326                                   |
| 51050         | Hillgroven  | 326                   | -             | -              | -                   | 7                          | -                       | -                 | -               | 27                                    |
| 51051         | Hochdonn  | 297                   | -             | -              | 54                  | 48                         | 5                       | -                 | 5               | 142                                   |
| 51052         | Hövede  | 239                   | -             | -              | 8                   | 10                         | 9                       | -                 | 9               | 20                                    |
| 51053         | Hollingstedt  | 767                   | -             | -              | 34                  | 22                         | 92                      | -                 | 92              | 60                                    |



#### 4. Nutzungsarten der Bodenflächen in den Gemeinden Schleswig-Holsteins am 31.12.2015

| Schl.-<br>Nr. | KREISFREIE STADT<br><br>Gemeinde<br><br>Kreis<br><br>Land | Bodenfläche<br>insge-<br>samt<br><br>(999) | davon                          |                     |                                    |                            |   |                            |  |                            |  |
|---------------|---|--|--------------------------------|---------------------|------------------------------------|----------------------------|---|----------------------------|--|----------------------------|--|
|               |   |  | Gebäude- und Freifläche        |                     |                                    | Betriebsfläche             |   | Erholungsfläche            |  | Verkehrsfläche             |  |
|               |   |  | zu-<br>sammen<br><br>(100/200) | darunter            |                                    | zu-<br>sammen<br><br>(300) | darunter<br>Abbau-<br>land<br><br>(310) | zu-<br>sammen<br><br>(400) | darunter<br>Grün-<br>anlage<br><br>(420) | zu-<br>sammen<br><br>(500) | darunter<br>Straße,<br>Weg, Platz<br><br>(510-530) |
|               |   |  |                                | Wohnen<br><br>(130) | Gewerbe,<br>Industrie<br><br>(170) |                            |   |                            |  |                            |  |
| ha            |   |  |                                |                     |                                    |                            |   |                            |  |                            |  |
| 51054         | Immenstedt  | 309  | 13                             | 8                   | -                                  | 0                          | 0                                       | -                          | -  | 13                         | 13   |
| 51057         | Kaiser-Wilhelm-Koog                                       | 1 306                                      | 56                             | 17                  | 6                                  | 1                          | -                                       | -                          | -  | 28                         | 28   |
| 51058         | Karolinenkoog   | 1 755                                      | 32                             | 8                   | 3                                  | 0                          | -                                       | 0                          | -  | 40                         | 38   |
| 51060         | Kleve   | 1 281                                      | 41                             | 28                  | 0                                  | 0                          | -                                       | 1                          | 0  | 30                         | 30   |
| 51061         | Krempel   | 483  | 34                             | 27                  | 2                                  | 0                          | -                                       | 1                          | -  | 18                         | 15   |
| 51062         | Kronprinzenkoog   | 2 885                                      | 110                            | 40                  | 2                                  | 1                          | -                                       | 2                          | 1  | 74                         | 72   |
| 51063         | Krumstedt   | 1 589                                      | 56                             | 23                  | 0                                  | 5                          | 3                                       | 1                          | 1  | 55                         | 55   |
| 51064         | Kuden   | 1 137                                      | 49                             | 26                  | -                                  | 3                          | -                                       | 0                          | 0  | 47                         | 44   |
| 51065         | Lehe  | 1 863                                      | 81                             | 61                  | 0                                  | 3                          | -                                       | 3                          | 1  | 46                         | 42   |
| 51067         | Lieth   | 466  | 100                            | 13                  | 75                                 | 5                          | -                                       | 0                          | 0  | 16                         | 16   |
| 51068         | Linden  | 1 162                                      | 63                             | 35                  | 1                                  | 7                          | -                                       | 3                          | 1  | 44                         | 44   |
| 51069         | Lohe-Rickelshof   | 539  | 83                             | 66                  | 5                                  | 4                          | -                                       | 4                          | 1  | 43                         | 39   |
| 51071         | Lunden  | 465  | 65                             | 52                  | 7                                  | 0                          | -                                       | 6                          | 1  | 26                         | 22   |
| 51072         | Marne, Stadt  | 483  | 224                            | 149                 | 31                                 | 2                          | -                                       | 18                         | 9  | 51                         | 47   |
| 51073         | Marndeich   | 131  | 19                             | 13                  | 1                                  | 0                          | -                                       | 1                          | 0  | 5                          | 5  |
| 51074         | Meldorf, Stadt  | 2 125                                      | 312                            | 186                 | 51                                 | 3                          | -                                       | 26                         | 11                                       | 122                        | 109  |
| 51075         | Neuenkirchen  | 2 514                                      | 90                             | 40                  | 5                                  | 1                          | -                                       | 1                          | 1  | 88                         | 84   |
| 51076         | Neufeld   | 1 041                                      | 53                             | 27                  | 0                                  | 2                          | -                                       | 1                          | 1  | 38                         | 36   |
| 51077         | Neufelderkoog   | 976  | 24                             | 3                   | -                                  | 0                          | -                                       | 1                          | 1  | 25                         | 25   |
| 51078         | Nindorf   | 873  | 73                             | 50                  | 8                                  | 19                         | 12                                      | 4                          | 2  | 38                         | 37   |
| 51079         | Norddeich   | 690  | 33                             | 20                  | -                                  | 1                          | -                                       | 1                          | 0  | 27                         | 27   |
| 51080         | Norderheistedt  | 433  | 13                             | 4                   | 0                                  | 1                          | -                                       | 0                          | 0  | 12                         | 12   |
| 51081         | Norderwöhrden   | 1 847                                      | 53                             | 20                  | -                                  | 2                          | -                                       | 1                          | -  | 76                         | 76   |
| 51082         | Nordhastedt   | 2 656                                      | 164                            | 115                 | 5                                  | 7                          | 0                                       | 13                         | 2  | 139                        | 125  |
| 51083         | Odderade  | 1 126                                      | 32                             | 19                  | 1                                  | 1                          | -                                       | -                          | -  | 30                         | 30   |
| 51084         | Oesterdeichstrich   | 464  | 23                             | 14                  | 0                                  | 0                          | -                                       | 0                          | 0  | 31                         | 15   |
| 51085         | Offenbüttel   | 1 395                                      | 36                             | 19                  | -                                  | 2                          | 1                                       | 2                          | -  | 40                         | 40   |
| 51086         | Osterrade   | 1 709                                      | 56                             | 26                  | 0                                  | 0                          | 0                                       | -                          | -  | 47                         | 47   |
| 51087         | Ostrohe   | 667  | 59                             | 45                  | 1                                  | 1                          | -                                       | 8                          | 1  | 33                         | 33   |
| 51088         | Pahlen  | 1 080                                      | 75                             | 46                  | 3                                  | 23                         | 16                                      | 13                         | 1  | 42                         | 42   |
| 51089         | Quickborn   | 695  | 19                             | 13                  | 0                                  | 0                          | -                                       | 1                          | 0  | 38                         | 26   |
| 51090         | Ramhusen  | 480  | 22                             | 9                   | -                                  | 0                          | -                                       | 0                          | -  | 16                         | 16   |
| 51092         | Rehm-Flehde-Bargen  | 1 462                                      | 59                             | 33                  | 4                                  | 1                          | -                                       | 3                          | 2  | 47                         | 39   |
| 51093         | Reinsbüttel   | 683  | 30                             | 18                  | -                                  | 1                          | -                                       | 0                          | -  | 23                         | 21   |
| 51096         | Sankt Annen   | 1 489                                      | 48                             | 22                  | 1                                  | 1                          | -                                       | 0                          | 0  | 47                         | 40   |
| 51097         | Sankt Michaelisdonn                                       | 2 306                                      | 194                            | 132                 | 17                                 | 13                         | -                                       | 92                         | 9  | 154                        | 95   |
| 51098         | Sarzbüttel  | 1 339                                      | 59                             | 42                  | 1                                  | 3                          | -                                       | 4                          | 1  | 43                         | 43   |
| 51099         | Schafstedt  | 1 816                                      | 106                            | 72                  | 6                                  | 7                          | -                                       | 15                         | 0  | 118                        | 88   |
| 51100         | Schalkholz  | 1 250                                      | 54                             | 30                  | 5                                  | 54                         | 52                                      | 1                          | 0  | 46                         | 46   |
| 51102         | Schlichting   | 1 250                                      | 42                             | 14                  | 0                                  | 0                          | -                                       | -                          | -  | 40                         | 40   |
| 51103         | Schmedeswurth   | 591  | 28                             | 8                   | 2                                  | 0                          | -                                       | 0                          | 0  | 19                         | 19   |
| 51104         | Schrum  | 500  | 8                              | 2                   | -                                  | 2                          | 0                                       | 0                          | -  | 16                         | 16   |
| 51105         | Schülp  | 927  | 49                             | 23                  | 0                                  | 0                          | -                                       | 1                          | -  | 32                         | 31   |
| 51107         | Stelle-Wittenwurth  | 1 071                                      | 40                             | 24                  | 1                                  | 0                          | -                                       | 1                          | 1  | 57                         | 51   |
| 51108         | Strübbel  | 440  | 14                             | 7                   | 0                                  | 1                          | -                                       | 0                          | 0  | 13                         | 13   |
| 51109         | Süderdeich  | 664  | 35                             | 19                  | 3                                  | 0                          | -                                       | 0                          | 0  | 23                         | 21   |
| 51110         | Süderhastedt  | 1 574                                      | 60                             | 28                  | 0                                  | 2                          | 1                                       | 2                          | 0  | 59                         | 58   |
| 51113         | Wöhrden   | 2 177                                      | 103                            | 73                  | 3                                  | 3                          | -                                       | 5                          | 1  | 94                         | 89   |
| 51114         | Tellingstedt  | 2 110                                      | 149                            | 97                  | 8                                  | 12                         | 11                                      | 10                         | 4  | 88                         | 88   |

#### 4. Nutzungsarten der Bodenflächen in den Gemeinden Schleswig-Holsteins am 31.12.2015

| Schl.-<br>Nr. | KREISFREIE STADT<br><br>Gemeinde<br><br>Kreis<br><br>Land | noch: davon           |               |                |                     |                            |                         |                   | Siedlungs-<br>und Verkehrs-<br>fläche |                 |
|---------------|---|-----------------------|---------------|----------------|---------------------|----------------------------|-------------------------|-------------------|---------------------------------------|-----------------|
|               |   | Landwirtschaftsfläche |               |                | Waldfläche<br>(700) | Wasser-<br>fläche<br>(800) | Flächen anderer Nutzung |                   |                                       |                 |
|               |   | zusammen<br>(600)     | darunter      |                |                     |                            | zu-<br>sammen<br>(900)  | darunter          |                                       |                 |
|               |   |                       | Moor<br>(650) | Heide<br>(660) |                     |                            |                         | Friedhof<br>(940) |                                       | Unland<br>(950) |
| ha            |   |                       |               |                |                     |                            |                         |                   |                                       |                 |
| 51054         | Immenstedt  | 280                   | -             | 2              | 1                   | 1                          | 1                       | -                 | 1                                     | 26              |
| 51057         | Kaiser-Wilhelm-Koog                                       | 1 026                 | -             | -              | 0                   | 25                         | 169                     | -                 | 169                                   | 85              |
| 51058         | Karolinenkoog   | 1 191                 | -             | -              | 1                   | 485                        | 6                       | -                 | 6                                     | 72              |
| 51060         | Kleve   | 1 068                 | -             | -              | 14                  | 107                        | 20                      | -                 | 20                                    | 73              |
| 51061         | Krempel   | 357                   | -             | -              | 9                   | 7                          | 56                      | -                 | 56                                    | 53              |
| 51062         | Kronprinzenkoog   | 2 384                 | -             | -              | 1                   | 43                         | 269                     | 3                 | 267                                   | 190             |
| 51063         | Krumstedt   | 1 209                 | -             | 13             | 201                 | 20                         | 41                      | -                 | 41                                    | 114             |
| 51064         | Kuden   | 856                   | -             | -              | 90                  | 64                         | 28                      | -                 | 28                                    | 100             |
| 51065         | Lehe  | 1 603                 | -             | -              | 2                   | 115                        | 10                      | -                 | 10                                    | 133             |
| 51067         | Lieth   | 325                   | -             | -              | 7                   | 9                          | 4                       | -                 | 4                                     | 121             |
| 51068         | Linden  | 975                   | 3             | -              | 33                  | 11                         | 26                      | -                 | 26                                    | 118             |
| 51069         | Lohe-Rickelshof   | 375                   | -             | -              | 10                  | 9                          | 10                      | 1                 | 9                                     | 136             |
| 51071         | Lunden  | 280                   | -             | -              | 35                  | 33                         | 20                      | 5                 | 15                                    | 102             |
| 51072         | Marne, Stadt  | 175                   | -             | -              | -                   | 7                          | 7                       | 5                 | 1                                     | 300             |
| 51073         | Marnerdeich   | 102                   | -             | -              | -                   | 3                          | 1                       | -                 | 1                                     | 25              |
| 51074         | Meldorf, Stadt  | 1 366                 | -             | -              | 9                   | 181                        | 106                     | 7                 | 99                                    | 470             |
| 51075         | Neuenkirchen  | 2 263                 | -             | -              | 4                   | 48                         | 19                      | 1                 | 18                                    | 181             |
| 51076         | Neufeld   | 931                   | -             | -              | 0                   | 16                         | 1                       | -                 | 1                                     | 93              |
| 51077         | Neufelderkoog   | 883                   | -             | -              | -                   | 35                         | 8                       | -                 | 8                                     | 50              |
| 51078         | Nindorf   | 684                   | -             | -              | 33                  | 13                         | 10                      | -                 | 9                                     | 121             |
| 51079         | Norddeich   | 617                   | -             | -              | 0                   | 11                         | 1                       | -                 | 1                                     | 61              |
| 51080         | Norderheistedt  | 399                   | -             | -              | 2                   | 6                          | 0                       | -                 | 0                                     | 26              |
| 51081         | Norderwörden  | 1 671                 | -             | -              | 5                   | 38                         | 1                       | -                 | 1                                     | 132             |
| 51082         | Nordhastedt   | 1 689                 | 0             | -              | 261                 | 93                         | 290                     | 3                 | 287                                   | 325             |
| 51083         | Odderade  | 648                   | -             | -              | 361                 | 17                         | 37                      | -                 | 36                                    | 64              |
| 51084         | Oesterdeichstrich   | 400                   | -             | -              | 0                   | 10                         | 1                       | -                 | 1                                     | 53              |
| 51085         | Offenbüttel   | 1 154                 | 29            | -              | 47                  | 49                         | 65                      | -                 | 65                                    | 79              |
| 51086         | Osterrade   | 1 502                 | 24            | -              | 58                  | 36                         | 11                      | -                 | 11                                    | 102             |
| 51087         | Ostrohe   | 474                   | 35            | -              | 57                  | 30                         | 4                       | -                 | 4                                     | 102             |
| 51088         | Pahlen  | 825                   | -             | -              | 10                  | 53                         | 39                      | 2                 | 37                                    | 139             |
| 51089         | Quickborn   | 259                   | -             | 0              | 373                 | 2                          | 3                       | -                 | 2                                     | 58              |
| 51090         | Ramhusen  | 426                   | -             | -              | 3                   | 12                         | 0                       | -                 | 0                                     | 38              |
| 51092         | Rehm-Flehde-Bargen  | 921                   | -             | -              | 43                  | 39                         | 350                     | -                 | 350                                   | 110             |
| 51093         | Reinsbüttel   | 605                   | -             | -              | 1                   | 22                         | 0                       | -                 | 0                                     | 55              |
| 51096         | Sankt Annen   | 1 305                 | -             | -              | 4                   | 70                         | 14                      | 1                 | 14                                    | 97              |
| 51097         | Sankt Michaelisdonn                                       | 1 661                 | -             | 23             | 133                 | 34                         | 23                      | 2                 | 21                                    | 456             |
| 51098         | Sarzbüttel  | 977                   | 0             | -              | 154                 | 52                         | 46                      | 1                 | 44                                    | 111             |
| 51099         | Schafstedt  | 1 385                 | -             | -              | 128                 | 46                         | 11                      | 1                 | 10                                    | 247             |
| 51100         | Schalkholz  | 1 014                 | 58            | -              | 37                  | 9                          | 35                      | -                 | 34                                    | 103             |
| 51102         | Schlichting   | 1 121                 | -             | -              | 9                   | 32                         | 6                       | -                 | 6                                     | 82              |
| 51103         | Schmedeswurth   | 531                   | -             | -              | 1                   | 10                         | 1                       | -                 | 0                                     | 48              |
| 51104         | Schrum  | 429                   | -             | 38             | 43                  | 2                          | 1                       | -                 | 1                                     | 24              |
| 51105         | Schülz  | 815                   | -             | -              | 0                   | 30                         | 0                       | -                 | 0                                     | 81              |
| 51107         | Stelle-Wittenwurth  | 866                   | -             | -              | 8                   | 20                         | 79                      | -                 | 79                                    | 98              |
| 51108         | Strübbel  | 402                   | -             | -              | -                   | 9                          | -                       | -                 | -                                     | 29              |
| 51109         | Süderdeich  | 585                   | -             | -              | 3                   | 16                         | 1                       | 0                 | 1                                     | 59              |
| 51110         | Süderhastedt  | 1 318                 | -             | 0              | 96                  | 17                         | 21                      | 2                 | 19                                    | 124             |
| 51113         | Wörden  | 1 904                 | -             | -              | 1                   | 52                         | 16                      | 2                 | 14                                    | 206             |
| 51114         | Tellingstedt  | 1 647                 | 1             | -              | 39                  | 118                        | 47                      | 3                 | 44                                    | 251             |

#### 4. Nutzungsarten der Bodenflächen in den Gemeinden Schleswig-Holsteins am 31.12.2015

| Schl.-<br>Nr. | KREISFREIE STADT<br><br>Gemeinde<br><br>Kreis<br><br>Land | Bodenfläche<br>insge-<br>samt<br><br>(999) | davon                          |                     |                                    |                            |   |                            |  |                            |  |
|---------------|---|--|--------------------------------|---------------------|------------------------------------|----------------------------|---|----------------------------|--|----------------------------|--|
|               |   |  | Gebäude- und Freifläche        |                     |                                    | Betriebsfläche             |   | Erholungsfläche            |  | Verkehrsfläche             |  |
|               |   |  | zu-<br>sammen<br><br>(100/200) | darunter            |                                    | zu-<br>sammen<br><br>(300) | darunter<br>Abbau-<br>land<br><br>(310) | zu-<br>sammen<br><br>(400) | darunter<br>Grün-<br>anlage<br><br>(420) | zu-<br>sammen<br><br>(500) | darunter<br>Straße,<br>Weg, Platz<br><br>(510-530) |
|               |   |  |                                | Wohnen<br><br>(130) | Gewerbe,<br>Industrie<br><br>(170) |                            |   |                            |  |                            |  |
| ha            |   |  |                                |                     |                                    |                            |   |                            |  |                            |  |
| 51117         | Tielenhemme   | 1 271                                      | 23                             | 13                  | -                                  | 0                          | -                                       | 2                          | 1  | 23                         | 23   |
| 51118         | Trennewurth   | 779  | 33                             | 17                  | 0                                  | 1                          | -                                       | 0                          | 0  | 24                         | 24   |
| 51119         | Volsemenhusen   | 1 678                                      | 57                             | 16                  | 2                                  | 0                          | -                                       | 0                          | 0  | 53                         | 49   |
| 51120         | Wallen  | 186  | 6                              | 2                   | 0                                  | 0                          | -                                       | 0                          | -  | 7                          | 7  |
| 51121         | Warwerort   | 458  | 20                             | 15                  | -                                  | 0                          | -                                       | 31                         | 1  | 17                         | 17   |
| 51122         | Weddingstedt  | 1 779                                      | 146                            | 94                  | 23                                 | 2                          | -                                       | 5                          | 3  | 98                         | 84   |
| 51125         | Welmbüttel  | 760  | 31                             | 22                  | 1                                  | 7                          | 6                                       | 1                          | 0  | 27                         | 27   |
| 51126         | Wennbüttel  | 459  | 14                             | 7                   | -                                  | 0                          | -                                       | 0                          | 0  | 16                         | 13   |
| 51127         | Wesselburen, Stadt  | 514  | 124                            | 93                  | 10                                 | 1                          | -                                       | 10                         | 3  | 36                         | 34   |
| 51128         | Wesselburener Deichhausen                                 | 507  | 16                             | 9                   | 0                                  | 0                          | -                                       | -                          | -  | 14                         | 14   |
| 51129         | Wesselburenerkoog   | 2 189                                      | 41                             | 30                  | 1                                  | 1                          | -                                       | 3                          | 3  | 43                         | 43   |
| 51130         | Wesseln   | 376  | 77                             | 54                  | 4                                  | 3                          | -                                       | 3                          | 0  | 22                         | 21   |
| 51131         | Westerborstel   | 414  | 12                             | 6                   | 0                                  | 0                          | 0                                       | 1                          | -  | 10                         | 10   |
| 51132         | Westerdeichstrich   | 749  | 55                             | 40                  | 1                                  | 1                          | -                                       | 9                          | 9  | 27                         | 27   |
| 51133         | Wiernerstedt  | 508  | 14                             | 7                   | -                                  | 0                          | -                                       | 0                          | -  | 17                         | 17   |
| 51134         | Windbergen  | 1 731                                      | 73                             | 36                  | 9                                  | 3                          | -                                       | 3                          | 0  | 61                         | 58   |
| 51135         | Wolmersdorf   | 610  | 29                             | 18                  | 1                                  | 5                          | -                                       | 1                          | 0  | 19                         | 19   |
| 51136         | Wrohm   | 1 145                                      | 59                             | 33                  | 1                                  | 4                          | -                                       | 3                          | 2  | 52                         | 51   |
| 51137         | Nordermeldorf   | 3 410                                      | 79                             | 31                  | 2                                  | 2                          | -                                       | 5                          | 4  | 107                        | 106  |
| 51138         | Tensbüttel-Röst   | 1 936                                      | 78                             | 25                  | 7                                  | 7                          | 1                                       | 1                          | 0  | 121                        | 112  |
| 51139         | Süderdorf   | 1 621                                      | 48                             | 17                  | -                                  | 4                          | 2                                       | 0                          | 0  | 54                         | 53   |
| 51140         | Oesterwurth   | 1 419                                      | 44                             | 12                  | 1                                  | 3                          | -                                       | 2                          | -  | 44                         | 41   |
| 51141         | Süderheistedt   | 844  | 50                             | 22                  | 0                                  | 2                          | -                                       | 1                          | 1  | 26                         | 26   |
| <b>051</b>    | <b>Dithmarschen</b>                                       | <b>142 813</b>                             | <b>8 676</b>                   | <b>4 825</b>        | <b>985</b>                         | <b>554</b>                 | <b>148</b>                              | <b>778</b>                 | <b>252</b>                               | <b>5 810</b>               | <b>5 179</b>                                       |
| 53001         | Albsfelde   | 418  | 5                              | 5                   | -                                  | -                          | -                                       | 0                          | 0  | 6                          | 6  |
| 53002         | Alt Mölln   | 644  | 61                             | 40                  | 15                                 | 2                          | 1                                       | 4                          | 3  | 55                         | 55   |
| 53003         | Aumühle   | 348  | 143                            | 119                 | 5                                  | 1                          | -                                       | 19                         | 13                                       | 39                         | 29   |
| 53004         | Bäk   | 430  | 40                             | 36                  | 0                                  | 0                          | -                                       | 1                          | 1  | 16                         | 16   |
| 53005         | Bälau   | 650  | 17                             | 12                  | 1                                  | 3                          | 0                                       | 1                          | 1  | 18                         | 18   |
| 53006         | Basedow   | 747  | 34                             | 27                  | -                                  | 1                          | 0                                       | 4                          | 4  | 38                         | 27   |
| 53007         | Basthorst   | 1 082                                      | 23                             | 16                  | -                                  | 4                          | 3                                       | 3                          | 3  | 41                         | 40   |
| 53008         | Behlendorf  | 1 026                                      | 31                             | 18                  | 0                                  | 1                          | -                                       | 3                          | 2  | 34                         | 29   |
| 53009         | Berkenthin  | 1 025                                      | 82                             | 68                  | 4                                  | 3                          | -                                       | 11                         | 7  | 64                         | 62   |
| 53010         | Besenthal   | 1 265                                      | 12                             | 3                   | 0                                  | 0                          | 0                                       | 0                          | 0  | 69                         | 69   |
| 53011         | Bliestorf   | 1 035                                      | 39                             | 26                  | -                                  | 0                          | -                                       | 2                          | 1  | 33                         | 33   |
| 53012         | Börnsen   | 842  | 154                            | 129                 | 6                                  | 1                          | 0                                       | 12                         | 8  | 57                         | 54   |
| 53013         | Borstorf  | 865  | 20                             | 11                  | 1                                  | 0                          | -                                       | 1                          | 0  | 21                         | 21   |
| 53014         | Breitenfelde  | 1 254                                      | 92                             | 53                  | 10                                 | 7                          | 7                                       | 16                         | 10                                       | 53                         | 53   |
| 53015         | Bröthen   | 1 069                                      | 21                             | 14                  | 1                                  | 2                          | 1                                       | 1                          | 1  | 39                         | 34   |
| 53016         | Brunsmark   | 429  | 11                             | 9                   | -                                  | 0                          | 0                                       | -                          | -  | 17                         | 17   |
| 53017         | Brunstorf   | 1 376                                      | 32                             | 22                  | 4                                  | 3                          | -                                       | 117                        | 1  | 46                         | 46   |
| 53018         | Buchholz  | 293  | 17                             | 16                  | 0                                  | 4                          | -                                       | 3                          | 2  | 27                         | 23   |
| 53019         | Buchhorst   | 519  | 25                             | 8                   | 13                                 | 21                         | 21                                      | 1                          | 1  | 26                         | 20   |
| 53020         | Büchen  | 1 685                                      | 248                            | 162                 | 41                                 | 8                          | 1                                       | 25                         | 13                                       | 139                        | 104  |
| 53021         | Dahmker   | 204  | 10                             | 5                   | -                                  | 1                          | -                                       | 0                          | 0  | 8                          | 8  |
| 53022         | Dalldorf  | 605  | 25                             | 18                  | 0                                  | 3                          | 3                                       | 2                          | 0  | 38                         | 32   |
| 53023         | Dassendorf  | 795  | 173                            | 161                 | 1                                  | 2                          | 2                                       | 4                          | 0  | 42                         | 42   |
| 53024         | Düchelsdorf   | 301  | 9                              | 7                   | 0                                  | 2                          | -                                       | 0                          | 0  | 5                          | 5  |
| 53025         | Duvensee  | 1 240                                      | 39                             | 22                  | 1                                  | 1                          | 0                                       | 2                          | 1  | 35                         | 34   |

#### 4. Nutzungsarten der Bodenflächen in den Gemeinden Schleswig-Holsteins am 31.12.2015

| Schl.-<br>Nr. | KREISFREIE STADT<br><br>Gemeinde<br><br>Kreis<br><br>Land | noch: davon           |               |                |                     |                            |                         |                   | Siedlungs-<br>und Verkehrs-<br>fläche |                 |
|---------------|---|-----------------------|---------------|----------------|---------------------|----------------------------|-------------------------|-------------------|---------------------------------------|-----------------|
|               |   | Landwirtschaftsfläche |               |                | Waldfläche<br>(700) | Wasser-<br>fläche<br>(800) | Flächen anderer Nutzung |                   |                                       |                 |
|               |   | zusammen<br>(600)     | darunter      |                |                     |                            | zu-<br>sammen<br>(900)  | darunter          |                                       |                 |
|               |   |                       | Moor<br>(650) | Heide<br>(660) |                     |                            |                         | Friedhof<br>(940) |                                       | Unland<br>(950) |
| ha            |   |                       |               |                |                     |                            |                         |                   |                                       |                 |
| 51117         | Tielenhemme   | 1 128                 | -             | -              | 1                   | 72                         | 21                      | -                 | 20                                    | 48              |
| 51118         | Trennewurth   | 703                   | -             | -              | -                   | 17                         | 0                       | -                 | 0                                     | 58              |
| 51119         | Volsemehusen  | 1 537                 | -             | -              | 0                   | 30                         | 0                       | -                 | 0                                     | 111             |
| 51120         | Wallen  | 163                   | -             | -              | 3                   | 6                          | 2                       | -                 | 2                                     | 13              |
| 51121         | Warwerort   | 325                   | -             | -              | 0                   | 32                         | 33                      | -                 | 33                                    | 68              |
| 51122         | Weddingstedt  | 1 311                 | -             | -              | 167                 | 19                         | 31                      | 3                 | 26                                    | 255             |
| 51125         | Welmbüttel  | 322                   | -             | -              | 269                 | 77                         | 25                      | -                 | 25                                    | 61              |
| 51126         | Wennbüttel  | 298                   | -             | 1              | 103                 | 17                         | 12                      | -                 | 12                                    | 30              |
| 51127         | Wesselburen, Stadt  | 319                   | -             | -              | 3                   | 10                         | 11                      | 7                 | 4                                     | 178             |
| 51128         | Wesselburener Deichhausen                                 | 454                   | -             | -              | 0                   | 12                         | 11                      | -                 | 11                                    | 30              |
| 51129         | Wesselburenerkoog   | 1 499                 | -             | -              | 0                   | 584                        | 17                      | -                 | 17                                    | 88              |
| 51130         | Wesseln   | 262                   | -             | -              | 2                   | 5                          | 2                       | -                 | 2                                     | 105             |
| 51131         | Westerborstel   | 376                   | -             | -              | 2                   | 3                          | 9                       | -                 | 9                                     | 24              |
| 51132         | Westerdeichstrich   | 624                   | -             | -              | 0                   | 29                         | 4                       | -                 | 4                                     | 92              |
| 51133         | Wiernerstedt  | 431                   | -             | -              | 34                  | 10                         | 1                       | -                 | 1                                     | 31              |
| 51134         | Windbergen  | 1 407                 | -             | -              | 66                  | 20                         | 97                      | 1                 | 94                                    | 141             |
| 51135         | Wolmersdorf   | 510                   | -             | -              | 22                  | 13                         | 12                      | -                 | 12                                    | 53              |
| 51136         | Wrohms  | 979                   | -             | -              | 11                  | 23                         | 14                      | 1                 | 13                                    | 120             |
| 51137         | Nordermeldorf   | 2 975                 | -             | -              | 3                   | 157                        | 82                      | -                 | 82                                    | 193             |
| 51138         | Tensbüttel-Röst   | 1 404                 | 0             | -              | 184                 | 34                         | 106                     | -                 | 102                                   | 207             |
| 51139         | Süderdorf   | 1 422                 | -             | -              | 71                  | 20                         | 2                       | -                 | 2                                     | 104             |
| 51140         | Oesterwurth   | 1 296                 | -             | -              | 1                   | 28                         | 0                       | -                 | 0                                     | 94              |
| 51141         | Süderheistedt   | 727                   | -             | -              | 25                  | 9                          | 3                       | -                 | 3                                     | 80              |
| <b>051</b>    | <b>Dithmarschen</b>                                       | <b>108 707</b>        | <b>432</b>    | <b>93</b>      | <b>5 336</b>        | <b>7 054</b>               | <b>5 898</b>            | <b>94</b>         | <b>5 773</b>                          | <b>15 764</b>   |
| 53001         | Albsfelde   | 151                   | -             | -              | 255                 | 1                          | -                       | -                 | -                                     | 11              |
| 53002         | Alt Mölln   | 429                   | -             | 0              | 78                  | 14                         | 1                       | -                 | 1                                     | 122             |
| 53003         | Aumühle   | 22                    | 0             | -              | 113                 | 4                          | 6                       | 6                 | 0                                     | 208             |
| 53004         | Bäk   | 256                   | -             | -              | 112                 | 4                          | 0                       | -                 | 0                                     | 57              |
| 53005         | Bälu  | 465                   | -             | -              | 141                 | 5                          | 0                       | -                 | 0                                     | 39              |
| 53006         | Basedow   | 562                   | -             | -              | 88                  | 17                         | 2                       | -                 | 2                                     | 78              |
| 53007         | Basthorst   | 652                   | -             | -              | 351                 | 6                          | 2                       | 0                 | 1                                     | 68              |
| 53008         | Behlendorf  | 681                   | -             | -              | 195                 | 80                         | 1                       | 0                 | 0                                     | 69              |
| 53009         | Berkenthin  | 772                   | -             | 0              | 65                  | 24                         | 3                       | 1                 | 2                                     | 162             |
| 53010         | Besenthal   | 675                   | -             | -              | 497                 | 12                         | 0                       | -                 | 0                                     | 81              |
| 53011         | Bliestorf   | 597                   | -             | -              | 362                 | 2                          | -                       | -                 | -                                     | 74              |
| 53012         | Börnsen   | 450                   | -             | 0              | 164                 | 5                          | 1                       | -                 | 1                                     | 223             |
| 53013         | Borstorf  | 324                   | -             | -              | 491                 | 6                          | 1                       | -                 | 1                                     | 43              |
| 53014         | Breitenfelde  | 1 025                 | -             | -              | 50                  | 10                         | 1                       | 1                 | 0                                     | 162             |
| 53015         | Bröthen   | 627                   | -             | 4              | 376                 | 5                          | -                       | -                 | -                                     | 61              |
| 53016         | Brunsmark   | 103                   | -             | -              | 297                 | 1                          | -                       | -                 | -                                     | 28              |
| 53017         | Brunstorf   | 902                   | -             | -              | 268                 | 6                          | 2                       | 1                 | 1                                     | 198             |
| 53018         | Buchholz  | 205                   | -             | -              | 33                  | 2                          | 2                       | -                 | 2                                     | 51              |
| 53019         | Buchhorst   | 347                   | 0             | 9              | 89                  | 9                          | 1                       | -                 | 1                                     | 52              |
| 53020         | Büchen  | 997                   | -             | 90             | 221                 | 40                         | 7                       | 3                 | 3                                     | 423             |
| 53021         | Dahmker   | 176                   | -             | -              | 7                   | 1                          | -                       | -                 | -                                     | 20              |
| 53022         | Dalldorf  | 441                   | 1             | -              | 57                  | 39                         | 1                       | -                 | 1                                     | 66              |
| 53023         | Dassendorf  | 517                   | -             | -              | 45                  | 2                          | 9                       | 1                 | 8                                     | 221             |
| 53024         | Düchelsdorf   | 269                   | 1             | -              | 14                  | 1                          | -                       | -                 | -                                     | 17              |
| 53025         | Duvensee  | 907                   | 9             | -              | 239                 | 17                         | -                       | -                 | -                                     | 77              |

#### 4. Nutzungsarten der Bodenflächen in den Gemeinden Schleswig-Holsteins am 31.12.2015

| Schl.-<br>Nr. | KREISFREIE STADT<br><br>Gemeinde<br><br>Kreis<br><br>Land | Bodenfläche<br>insge-<br>samt<br><br>(999) | davon                          |                     |                                    |                            |   |                            |  |                            |  |
|---------------|---|--|--------------------------------|---------------------|------------------------------------|----------------------------|---|----------------------------|--|----------------------------|--|
|               |   |  | Gebäude- und Freifläche        |                     |                                    | Betriebsfläche             |   | Erholungsfläche            |  | Verkehrsfläche             |  |
|               |   |  | zu-<br>sammen<br><br>(100/200) | darunter            |                                    | zu-<br>sammen<br><br>(300) | darunter<br>Abbau-<br>land<br><br>(310) | zu-<br>sammen<br><br>(400) | darunter<br>Grün-<br>anlage<br><br>(420) | zu-<br>sammen<br><br>(500) | darunter<br>Straße,<br>Weg, Platz<br><br>(510-530) |
|               |   |  |                                | Wohnen<br><br>(130) | Gewerbe,<br>Industrie<br><br>(170) |                            |   |                            |  |                            |  |
| ha            |   |  |                                |                     |                                    |                            |   |                            |  |                            |  |
| 53026         | Einhaus   | 253  | 18                             | 18                  | -                                  | 1                          | 0                                       | 0                          | 0  | 19                         | 16   |
| 53027         | Elmenhorst  | 1 299                                      | 80                             | 29                  | 23                                 | 67                         | 0                                       | 4                          | 2  | 53                         | 53   |
| 53028         | Escheburg   | 891  | 96                             | 91                  | 1                                  | 0                          | -                                       | 81                         | 0  | 58                         | 54   |
| 53029         | Fitzen  | 911  | 32                             | 20                  | 2                                  | 14                         | 14                                      | 6                          | 6  | 31                         | 31   |
| 53030         | Fredeburg   | 1 009                                      | 6                              | 2                   | -                                  | 0                          | 0                                       | 0                          | 0  | 32                         | 24   |
| 53031         | Fuhlenhagen   | 574  | 22                             | 12                  | 0                                  | 3                          | 0                                       | 1                          | 0  | 29                         | 29   |
| 53032         | Geesthacht, Stadt   | 3 319                                      | 818                            | 478                 | 204                                | 98                         | 3                                       | 80                         | 57                                       | 256                        | 235  |
| 53033         | Giesensdorf   | 273  | 8                              | 5                   | -                                  | 0                          | 0                                       | -                          | -  | 9                          | 9  |
| 53034         | Göldenitz   | 515  | 14                             | 10                  | -                                  | 0                          | 0                                       | 1                          | 1  | 15                         | 15   |
| 53035         | Göttin  | 521  | 9                              | 5                   | 0                                  | -                          | -                                       | 0                          | 0  | 31                         | 31   |
| 53036         | Grabau  | 410  | 20                             | 11                  | 0                                  | 6                          | 6                                       | 1                          | 0  | 21                         | 20   |
| 53037         | Grambek   | 1 266                                      | 30                             | 23                  | 1                                  | 24                         | 7                                       | 58                         | 2  | 75                         | 61   |
| 53038         | Grinau  | 274  | 14                             | 9                   | 0                                  | 3                          | -                                       | 0                          | 0  | 8                          | 8  |
| 53039         | Groß Boden  | 270  | 13                             | 9                   | 0                                  | 0                          | 0                                       | 0                          | 0  | 12                         | 12   |
| 53040         | Groß Disnack  | 599  | 7                              | 2                   | 0                                  | 1                          | -                                       | -                          | -  | 28                         | 28   |
| 53041         | Groß Grönau   | 490  | 117                            | 99                  | 0                                  | 3                          | 2                                       | 9                          | 5  | 35                         | 33   |
| 53042         | Groß Pampau   | 432  | 12                             | 5                   | -                                  | 28                         | 28                                      | 1                          | 0  | 12                         | 12   |
| 53043         | Groß Sarau  | 1 708                                      | 63                             | 44                  | 1                                  | 1                          | 1                                       | 12                         | 7  | 125                        | 96   |
| 53044         | Groß Schenkenberg   | 652  | 31                             | 18                  | 0                                  | 1                          | -                                       | 4                          | 0  | 20                         | 19   |
| 53045         | Grove   | 528  | 15                             | 11                  | -                                  | 4                          | 0                                       | 0                          | 0  | 20                         | 17   |
| 53046         | Gudow   | 4 226                                      | 112                            | 64                  | 2                                  | 68                         | 65                                      | 15                         | 12                                       | 151                        | 148  |
| 53047         | Gülzow  | 1 707                                      | 53                             | 42                  | -                                  | 2                          | 1                                       | 18                         | 14                                       | 46                         | 46   |
| 53048         | Güster  | 778  | 82                             | 70                  | 6                                  | 6                          | 3                                       | 34                         | 32                                       | 46                         | 36   |
| 53049         | Hamfelde  | 347  | 24                             | 23                  | -                                  | 3                          | 0                                       | 0                          | 0  | 16                         | 16   |
| 53050         | Hamwarde  | 668  | 39                             | 37                  | -                                  | 6                          | 6                                       | 3                          | 0  | 26                         | 26   |
| 53051         | Harmsdorf   | 357  | 15                             | 11                  | 1                                  | 0                          | -                                       | 0                          | 0  | 18                         | 17   |
| 53052         | Havekost  | 591  | 10                             | 4                   | -                                  | 2                          | 1                                       | 0                          | 0  | 28                         | 22   |
| 53053         | Hohenhorn   | 693  | 31                             | 21                  | 0                                  | 0                          | -                                       | 11                         | 0  | 22                         | 22   |
| 53054         | Hollenbek   | 721  | 28                             | 19                  | 2                                  | 0                          | -                                       | 0                          | 0  | 25                         | 23   |
| 53056         | Hornbek   | 589  | 20                             | 10                  | 4                                  | 0                          | 0                                       | 1                          | 0  | 44                         | 41   |
| 53057         | Horst   | 1 193                                      | 25                             | 20                  | -                                  | 1                          | 1                                       | 4                          | 3  | 32                         | 25   |
| 53058         | Juliusburg  | 604  | 11                             | 6                   | 1                                  | 1                          | 1                                       | 0                          | 0  | 21                         | 21   |
| 53059         | Kankelau  | 421  | 14                             | 10                  | 2                                  | 1                          | -                                       | 0                          | 0  | 19                         | 19   |
| 53060         | Kasseburg   | 789  | 29                             | 20                  | 1                                  | 3                          | 3                                       | 0                          | 0  | 55                         | 55   |
| 53061         | Kastorf   | 690  | 63                             | 40                  | 8                                  | 2                          | -                                       | 3                          | 3  | 21                         | 21   |
| 53062         | Kittlitz  | 1 773                                      | 35                             | 16                  | -                                  | 4                          | 3                                       | 2                          | 2  | 32                         | 32   |
| 53064         | Klein Pampau  | 417  | 33                             | 25                  | 2                                  | 1                          | -                                       | 3                          | 3  | 15                         | 15   |
| 53066         | Klein Zecher  | 911  | 24                             | 13                  | 0                                  | 3                          | -                                       | 0                          | 0  | 19                         | 19   |
| 53067         | Klempau   | 1 007                                      | 44                             | 24                  | -                                  | 7                          | 4                                       | 3                          | 1  | 36                         | 36   |
| 53068         | Klinkrade   | 740  | 28                             | 18                  | -                                  | -                          | -                                       | 2                          | 1  | 24                         | 24   |
| 53069         | Koberg  | 1 198                                      | 37                             | 26                  | 2                                  | -                          | -                                       | 2                          | 2  | 30                         | 30   |
| 53070         | Köthel  | 152  | 14                             | 12                  | -                                  | 0                          | 0                                       | 1                          | -  | 6                          | 6  |
| 53071         | Kollow  | 821  | 35                             | 33                  | 0                                  | 0                          | 0                                       | 3                          | 1  | 22                         | 22   |
| 53072         | Kröppelshagen-Fahrendorf                                  | 837  | 54                             | 47                  | 1                                  | 0                          | -                                       | 3                          | 0  | 40                         | 40   |
| 53073         | Krüzen  | 825  | 23                             | 12                  | 0                                  | 4                          | 3                                       | 3                          | 3  | 37                         | 37   |
| 53074         | Krukow  | 794  | 16                             | 8                   | -                                  | 5                          | 5                                       | -                          | -  | 27                         | 27   |
| 53075         | Krummesse   | 335  | 57                             | 48                  | 1                                  | 3                          | -                                       | 6                          | 2  | 18                         | 18   |
| 53076         | Kuddewörde  | 734  | 61                             | 53                  | 1                                  | 5                          | 5                                       | 2                          | 1  | 39                         | 39   |
| 53077         | Kühsen  | 728  | 21                             | 14                  | 1                                  | 3                          | 1                                       | 0                          | 0  | 28                         | 28   |

#### 4. Nutzungsarten der Bodenflächen in den Gemeinden Schleswig-Holsteins am 31.12.2015

| Schl.-<br>Nr. | KREISFREIE STADT<br><br>Gemeinde<br><br>Kreis<br><br>Land | noch: davon           |               |                |                     |                            |                         |                   | Siedlungs-<br>und Verkehrs-<br>fläche |                 |
|---------------|---|-----------------------|---------------|----------------|---------------------|----------------------------|-------------------------|-------------------|---------------------------------------|-----------------|
|               |   | Landwirtschaftsfläche |               |                | Waldfläche<br>(700) | Wasser-<br>fläche<br>(800) | Flächen anderer Nutzung |                   |                                       |                 |
|               |   | zusammen<br>(600)     | darunter      |                |                     |                            | zu-<br>sammen<br>(900)  | darunter          |                                       |                 |
|               |   |                       | Moor<br>(650) | Heide<br>(660) |                     |                            |                         | Friedhof<br>(940) |                                       | Unland<br>(950) |
| ha            |   |                       |               |                |                     |                            |                         |                   |                                       |                 |
| 53026         | Einhaus   | 200                   | -             | -              | 14                  | 1                          | 0                       | -                 | 0                                     | 39              |
| 53027         | Elmenhorst  | 872                   | 3             | -              | 216                 | 7                          | 0                       | -                 | 0                                     | 204             |
| 53028         | Escheburg   | 543                   | -             | 18             | 97                  | 14                         | 2                       | -                 | 2                                     | 235             |
| 53029         | Fitzen  | 591                   | 1             | -              | 189                 | 31                         | 18                      | -                 | 18                                    | 69              |
| 53030         | Fredeburg   | 196                   | -             | -              | 770                 | 3                          | 0                       | -                 | 0                                     | 39              |
| 53031         | Fuhlenhagen   | 463                   | -             | -              | 52                  | 3                          | 2                       | 0                 | 1                                     | 55              |
| 53032         | Geesthacht, Stadt   | 1 072                 | -             | 69             | 703                 | 254                        | 37                      | 23                | 14                                    | 1 273           |
| 53033         | Giesensdorf   | 243                   | -             | -              | 10                  | 3                          | -                       | -                 | -                                     | 17              |
| 53034         | Göldenitz   | 450                   | -             | -              | 28                  | 7                          | 1                       | -                 | 1                                     | 30              |
| 53035         | Göttin  | 327                   | -             | 10             | 147                 | 6                          | -                       | -                 | -                                     | 40              |
| 53036         | Grabau  | 330                   | -             | -              | 28                  | 3                          | 1                       | -                 | 1                                     | 43              |
| 53037         | Grambek   | 242                   | 17            | 9              | 783                 | 54                         | 1                       | 1                 | -                                     | 180             |
| 53038         | Grinau  | 228                   | -             | -              | 19                  | 1                          | 1                       | -                 | 1                                     | 25              |
| 53039         | Groß Boden  | 239                   | -             | -              | 2                   | 4                          | 0                       | -                 | 0                                     | 25              |
| 53040         | Groß Disnack  | 225                   | -             | -              | 329                 | 7                          | 2                       | -                 | 2                                     | 36              |
| 53041         | Groß Grönau   | 255                   | -             | -              | 58                  | 9                          | 3                       | 0                 | 3                                     | 162             |
| 53042         | Groß Pampau   | 340                   | 0             | -              | 34                  | 4                          | 1                       | -                 | 1                                     | 25              |
| 53043         | Groß Sarau  | 1 273                 | 1             | 7              | 191                 | 43                         | 0                       | -                 | 0                                     | 200             |
| 53044         | Groß Schenkenberg   | 548                   | -             | -              | 39                  | 8                          | 1                       | -                 | 1                                     | 56              |
| 53045         | Grove   | 443                   | -             | -              | 43                  | 2                          | 2                       | -                 | 2                                     | 39              |
| 53046         | Gudow   | 2 015                 | 72            | 23             | 1 719               | 142                        | 5                       | 1                 | 3                                     | 281             |
| 53047         | Gülzow  | 1 020                 | -             | -              | 558                 | 8                          | 3                       | 1                 | 2                                     | 119             |
| 53048         | Güster  | 331                   | -             | 0              | 124                 | 148                        | 8                       | 1                 | 7                                     | 166             |
| 53049         | Hamfelde  | 250                   | 3             | 0              | 42                  | 10                         | 2                       | -                 | 2                                     | 42              |
| 53050         | Hamwarde  | 492                   | -             | 3              | 101                 | 2                          | 1                       | 1                 | 0                                     | 68              |
| 53051         | Harmsdorf   | 273                   | -             | 1              | 47                  | 3                          | 0                       | -                 | 0                                     | 34              |
| 53052         | Havekost  | 497                   | 2             | 1              | 51                  | 2                          | -                       | -                 | -                                     | 40              |
| 53053         | Hohenhorn   | 589                   | -             | -              | 31                  | 2                          | 6                       | 0                 | 6                                     | 65              |
| 53054         | Hollenbek   | 624                   | -             | -              | 37                  | 4                          | 3                       | -                 | 3                                     | 54              |
| 53056         | Hornbek   | 345                   | 7             | 7              | 159                 | 19                         | 2                       | -                 | 2                                     | 65              |
| 53057         | Horst   | 811                   | 7             | -              | 291                 | 22                         | 7                       | -                 | 7                                     | 62              |
| 53058         | Juliusburg  | 472                   | -             | -              | 92                  | 6                          | 0                       | -                 | -                                     | 33              |
| 53059         | Kankelau  | 365                   | 1             | -              | 18                  | 3                          | 2                       | -                 | 2                                     | 34              |
| 53060         | Kasseburg   | 570                   | -             | -              | 129                 | 4                          | 0                       | -                 | -                                     | 84              |
| 53061         | Kastorf   | 570                   | -             | -              | 28                  | 3                          | 0                       | -                 | 0                                     | 89              |
| 53062         | Kittlitz  | 1 110                 | 3             | -              | 395                 | 195                        | 1                       | -                 | 1                                     | 69              |
| 53064         | Klein Pampau  | 303                   | -             | -              | 58                  | 4                          | 0                       | -                 | 0                                     | 52              |
| 53066         | Klein Zecher  | 775                   | -             | -              | 79                  | 6                          | 5                       | -                 | 5                                     | 46              |
| 53067         | Klempau   | 789                   | -             | -              | 100                 | 26                         | 1                       | -                 | 1                                     | 87              |
| 53068         | Klinkrade   | 669                   | 1             | -              | 11                  | 6                          | 0                       | -                 | -                                     | 54              |
| 53069         | Koberg  | 713                   | 25            | -              | 404                 | 11                         | 1                       | -                 | 1                                     | 69              |
| 53070         | Köthel  | 113                   | -             | 0              | 10                  | 7                          | 1                       | 1                 | 0                                     | 22              |
| 53071         | Kollow  | 629                   | -             | -              | 127                 | 6                          | -                       | -                 | -                                     | 60              |
| 53072         | Kröppelshagen-Fahrendorf                                  | 499                   | -             | -              | 234                 | 5                          | 1                       | -                 | 1                                     | 99              |
| 53073         | Krüzen  | 682                   | -             | -              | 67                  | 6                          | 3                       | -                 | 3                                     | 63              |
| 53074         | Krukow  | 575                   | -             | -              | 167                 | 4                          | 0                       | -                 | 0                                     | 43              |
| 53075         | Krummesse   | 221                   | -             | -              | 19                  | 5                          | 6                       | 1                 | 5                                     | 85              |
| 53076         | Kuddewörde  | 565                   | 0             | -              | 54                  | 5                          | 2                       | 1                 | 1                                     | 104             |
| 53077         | Kühsen  | 573                   | -             | -              | 86                  | 15                         | 2                       | -                 | 2                                     | 50              |

#### 4. Nutzungsarten der Bodenflächen in den Gemeinden Schleswig-Holsteins am 31.12.2015

| Schl.-<br>Nr. | KREISFREIE STADT             |       | Bodenfläche<br>insge-<br>samt<br><br>(999) | davon                          |                     |                                    |                            |   |                            |  |                            |  |
|---------------|------------------------------|-------|--|--------------------------------|---------------------|------------------------------------|----------------------------|---|----------------------------|--|----------------------------|--|
|               | Gemeinde                     | Kreis |  | Gebäude- und Freifläche        |                     |                                    | Betriebsfläche             |   | Erholungsfläche            |  | Verkehrsfläche             |  |
|               |                              |       |  | zu-<br>sammen<br><br>(100/200) | darunter            |                                    | zu-<br>sammen<br><br>(300) | darunter<br>Abbau-<br>land<br><br>(310) | zu-<br>sammen<br><br>(400) | darunter<br>Grün-<br>anlage<br><br>(420) | zu-<br>sammen<br><br>(500) | darunter<br>Straße,<br>Weg, Platz<br><br>(510-530) |
|               |                              |       |  |                                | Wohnen<br><br>(130) | Gewerbe,<br>Industrie<br><br>(170) |                            |   |                            |  |                            |  |
| Land          |                              |       | ha   |                                |                     |                                    |                            |   |                            |  |                            |  |
| 53078         | Kulpin                       |       | 607  | 15                             | 12                  | -                                  | 0                          | 0                                       | 1                          | 1  | 13                         | 13   |
| 53079         | Labenz                       |       | 575  | 43                             | 27                  | 0                                  | 1                          | -                                       | 2                          | 2  | 20                         | 19   |
| 53080         | Langenlehsten                |       | 2 337                                      | 19                             | 8                   | 0                                  | 2                          | 1                                       | 1                          | -  | 72                         | 72   |
| 53081         | Lankau                       |       | 1 912                                      | 35                             | 21                  | 1                                  | 2                          | 1                                       | 8                          | 7  | 64                         | 61   |
| 53082         | Lanze                        |       | 905  | 17                             | 7                   | 1                                  | 24                         | 24                                      | 7                          | 1  | 35                         | 22   |
| 53083         | Lauenburg/Elbe, Stadt        |       | 954  | 311                            | 208                 | 64                                 | 17                         | 11                                      | 30                         | 25                                       | 95                         | 81   |
| 53084         | Lehmrade                     |       | 1 140                                      | 25                             | 22                  | 0                                  | 1                          | -                                       | 12                         | 11                                       | 52                         | 52   |
| 53085         | Linau                        |       | 966  | 58                             | 40                  | 2                                  | 4                          | 2                                       | 7                          | 2  | 33                         | 32   |
| 53086         | Lüchow                       |       | 462  | 13                             | 8                   | -                                  | 1                          | -                                       | 0                          | 0  | 11                         | 11   |
| 53087         | Lüttau                       |       | 1 124                                      | 39                             | 21                  | 2                                  | 2                          | -                                       | 1                          | 0  | 41                         | 41   |
| 53088         | Mechow                       |       | 443  | 12                             | 8                   | -                                  | 2                          | 2                                       | 3                          | 1  | 10                         | 10   |
| 53089         | Möhnsen                      |       | 748  | 33                             | 17                  | 6                                  | 2                          | -                                       | 2                          | -  | 43                         | 43   |
| 53090         | Mölln, Stadt                 |       | 2 505                                      | 526                            | 332                 | 80                                 | 18                         | 14                                      | 46                         | 31                                       | 185                        | 174  |
| 53091         | Mühlenrade                   |       | 374  | 11                             | 6                   | 0                                  | 2                          | 1                                       | 1                          | 0  | 14                         | 14   |
| 53092         | Müssen                       |       | 1 146                                      | 67                             | 45                  | 1                                  | 4                          | 4                                       | 6                          | 2  | 59                         | 37   |
| 53093         | Mustin                       |       | 1 188                                      | 44                             | 34                  | 1                                  | 1                          | 0                                       | 3                          | 1  | 31                         | 31   |
| 53094         | Niendorf bei Berkenthin      |       | 399  | 13                             | 9                   | -                                  | 0                          | -                                       | 1                          | 1  | 18                         | 18   |
| 53095         | Niendorf/Stecknitz           |       | 841  | 34                             | 22                  | 0                                  | 1                          | 0                                       | 5                          | 5  | 22                         | 22   |
| 53096         | Nusse                        |       | 622  | 48                             | 36                  | 1                                  | 4                          | 0                                       | 2                          | 0  | 28                         | 28   |
| 53097         | Panten                       |       | 1 383                                      | 50                             | 36                  | 3                                  | 10                         | 8                                       | 2                          | 2  | 41                         | 41   |
| 53098         | Pogez                        |       | 451  | 26                             | 23                  | 0                                  | 3                          | -                                       | 0                          | 0  | 26                         | 22   |
| 53099         | Poggensee                    |       | 544  | 16                             | 13                  | -                                  | 0                          | -                                       | 0                          | 0  | 18                         | 18   |
| 53100         | Ratzeburg, Stadt             |       | 3 029                                      | 407                            | 283                 | 31                                 | 17                         | 12                                      | 58                         | 44                                       | 139                        | 122  |
| 53101         | Ritzerau                     |       | 1 111                                      | 22                             | 17                  | -                                  | 0                          | 0                                       | 2                          | 2  | 25                         | 25   |
| 53102         | Römnitz                      |       | 515  | 7                              | 2                   | 0                                  | -                          | -                                       | 7                          | 7  | 9                          | 9  |
| 53103         | Rondeshagen                  |       | 951  | 47                             | 35                  | -                                  | 22                         | -                                       | 4                          | 4  | 25                         | 25   |
| 53104         | Roseburg                     |       | 1 623                                      | 43                             | 29                  | 1                                  | 7                          | 6                                       | 3                          | 3  | 53                         | 48   |
| 53105         | Sachsenwald, Forstgutsbezirk |       | 5 849                                      | 5                              | 1                   | 4                                  | 0                          | 0                                       | 2                          | 2  | 243                        | 223  |
| 53106         | Sahms                        |       | 594  | 18                             | 13                  | -                                  | 6                          | 5                                       | 2                          | 0  | 21                         | 20   |
| 53107         | Salem                        |       | 2 511                                      | 65                             | 45                  | 1                                  | 3                          | 2                                       | 34                         | 28                                       | 72                         | 72   |
| 53108         | Sandesneben                  |       | 613  | 64                             | 46                  | 2                                  | 2                          | 0                                       | 10                         | 7  | 23                         | 23   |
| 53109         | Schiphorst                   |       | 815  | 32                             | 20                  | 0                                  | 0                          | -                                       | 1                          | 1  | 21                         | 21   |
| 53110         | Schmilau                     |       | 1 155                                      | 44                             | 28                  | 0                                  | 2                          | -                                       | 5                          | 1  | 56                         | 50   |
| 53111         | Schnakenbek                  |       | 1 302                                      | 45                             | 35                  | 0                                  | 2                          | 2                                       | 12                         | 11                                       | 40                         | 39   |
| 53112         | Schönberg                    |       | 1 477                                      | 71                             | 48                  | 5                                  | 1                          | 0                                       | 3                          | 1  | 39                         | 39   |
| 53113         | Schretstaken                 |       | 847  | 30                             | 21                  | -                                  | 1                          | -                                       | 1                          | 0  | 21                         | 21   |
| 53114         | Schürensöhlen                |       | 275  | 12                             | 7                   | 0                                  | -                          | -                                       | 0                          | 0  | 9                          | 9  |
| 53115         | Schulendorf                  |       | 1 139                                      | 31                             | 23                  | 0                                  | 0                          | -                                       | 1                          | 1  | 40                         | 40   |
| 53116         | Schwarzenbek, Stadt          |       | 1 156                                      | 377                            | 237                 | 74                                 | 12                         | 2                                       | 52                         | 45                                       | 119                        | 105  |
| 53117         | Seedorf                      |       | 2 789                                      | 56                             | 45                  | 0                                  | 3                          | 1                                       | 7                          | 5  | 37                         | 37   |
| 53118         | Siebenbäumen                 |       | 882  | 36                             | 21                  | 1                                  | 2                          | -                                       | 2                          | 1  | 26                         | 26   |
| 53119         | Siebeneichen                 |       | 468  | 12                             | 10                  | 0                                  | 0                          | 0                                       | 6                          | 1  | 26                         | 21   |
| 53120         | Sierksrade                   |       | 400  | 18                             | 15                  | 0                                  | 2                          | 0                                       | 1                          | -  | 12                         | 12   |
| 53121         | Sirksfelde                   |       | 863  | 15                             | 11                  | 0                                  | 16                         | 15                                      | 1                          | 1  | 23                         | 23   |
| 53122         | Steinhorst                   |       | 1 637                                      | 30                             | 22                  | 0                                  | 7                          | -                                       | 5                          | 1  | 28                         | 28   |
| 53123         | Sterley                      |       | 2 139                                      | 67                             | 38                  | 3                                  | 9                          | 2                                       | 3                          | 3  | 68                         | 59   |
| 53124         | Stubben                      |       | 524  | 26                             | 15                  | -                                  | 0                          | -                                       | 1                          | 1  | 16                         | 16   |
| 53125         | Talkau                       |       | 488  | 24                             | 20                  | 0                                  | 2                          | -                                       | 2                          | 0  | 20                         | 20   |
| 53126         | Tramm                        |       | 675  | 23                             | 13                  | 2                                  | 2                          | -                                       | 0                          | 0  | 34                         | 33   |

#### 4. Nutzungsarten der Bodenflächen in den Gemeinden Schleswig-Holsteins am 31.12.2015

| Schl.-<br>Nr. | KREISFREIE STADT<br><br>Gemeinde<br><br>Kreis<br><br>Land | noch: davon           |               |                |                     |                            |                         |                   | Siedlungs-<br>und Verkehrs-<br>fläche |                 |
|---------------|---|-----------------------|---------------|----------------|---------------------|----------------------------|-------------------------|-------------------|---------------------------------------|-----------------|
|               |   | Landwirtschaftsfläche |               |                | Waldfläche<br>(700) | Wasser-<br>fläche<br>(800) | Flächen anderer Nutzung |                   |                                       |                 |
|               |   | zusammen<br>(600)     | darunter      |                |                     |                            | zu-<br>sammen<br>(900)  | darunter          |                                       |                 |
|               |   |                       | Moor<br>(650) | Heide<br>(660) |                     |                            |                         | Friedhof<br>(940) |                                       | Unland<br>(950) |
| ha            |   |                       |               |                |                     |                            |                         |                   |                                       |                 |
| 53078         | Kulpin  | 533                   | -             | -              | 37                  | 6                          | 1                       | -                 | 1                                     | 30              |
| 53079         | Labenz  | 499                   | -             | -              | 4                   | 6                          | 0                       | -                 | 0                                     | 66              |
| 53080         | Langenlehsten   | 714                   | 11            | 34             | 1 524               | 6                          | -                       | -                 | -                                     | 93              |
| 53081         | Lankau  | 1 087                 | -             | 1              | 629                 | 87                         | 0                       | -                 | 0                                     | 108             |
| 53082         | Lanze   | 753                   | -             | -              | 20                  | 46                         | 4                       | -                 | 4                                     | 59              |
| 53083         | Lauenburg/Elbe, Stadt                                     | 344                   | -             | 0              | 35                  | 115                        | 8                       | 6                 | 2                                     | 447             |
| 53084         | Lehmrade  | 502                   | 1             | 5              | 441                 | 103                        | 3                       | -                 | 3                                     | 91              |
| 53085         | Linau   | 795                   | 0             | -              | 45                  | 22                         | 2                       | -                 | 1                                     | 99              |
| 53086         | Lüchow  | 427                   | -             | -              | 6                   | 4                          | 0                       | -                 | 0                                     | 26              |
| 53087         | Lüttau  | 895                   | -             | -              | 138                 | 7                          | 1                       | 1                 | 1                                     | 83              |
| 53088         | Mechow  | 402                   | 1             | -              | 10                  | 4                          | 0                       | -                 | 0                                     | 25              |
| 53089         | Möhnsen   | 595                   | 1             | -              | 67                  | 4                          | 1                       | -                 | 1                                     | 81              |
| 53090         | Mölln, Stadt  | 277                   | 9             | 2              | 1 273               | 170                        | 11                      | 9                 | 1                                     | 770             |
| 53091         | Mühlenrade  | 312                   | -             | -              | 30                  | 3                          | 0                       | -                 | 0                                     | 28              |
| 53092         | Müssen  | 828                   | -             | -              | 163                 | 16                         | 3                       | 1                 | 2                                     | 133             |
| 53093         | Mustin  | 885                   | 1             | -              | 145                 | 78                         | 1                       | 1                 | -                                     | 79              |
| 53094         | Niendorf bei Berkenthin                                   | 309                   | -             | -              | 48                  | 9                          | 1                       | -                 | 1                                     | 32              |
| 53095         | Niendorf/Stecknitz  | 615                   | -             | -              | 161                 | 3                          | 0                       | 0                 | -                                     | 62              |
| 53096         | Nusse   | 478                   | -             | 0              | 47                  | 12                         | 3                       | 3                 | 0                                     | 84              |
| 53097         | Panten  | 1 105                 | 9             | 5              | 129                 | 25                         | 21                      | -                 | 21                                    | 95              |
| 53098         | Pogez   | 359                   | -             | -              | 35                  | 1                          | 0                       | -                 | 0                                     | 55              |
| 53099         | Poggensee   | 370                   | -             | 2              | 137                 | 2                          | 2                       | -                 | 2                                     | 34              |
| 53100         | Ratzeburg, Stadt  | 420                   | 43            | -              | 373                 | 1 603                      | 11                      | 6                 | 4                                     | 615             |
| 53101         | Ritzerau  | 569                   | -             | -              | 447                 | 45                         | 0                       | -                 | 0                                     | 49              |
| 53102         | Römnitz   | 335                   | -             | -              | 153                 | 5                          | 0                       | -                 | 0                                     | 23              |
| 53103         | Rondeshagen   | 770                   | -             | -              | 76                  | 7                          | -                       | -                 | -                                     | 98              |
| 53104         | Roseburg  | 831                   | 1             | 0              | 673                 | 12                         | 1                       | -                 | 1                                     | 100             |
| 53105         | Sachsenwald, Forstgutsbezirk                              | 121                   | 1             | -              | 5 450               | 16                         | 11                      | -                 | 11                                    | 250             |
| 53106         | Sahms   | 500                   | 1             | 1              | 42                  | 3                          | 4                       | 0                 | 4                                     | 42              |
| 53107         | Salem   | 1 207                 | 0             | 0              | 912                 | 191                        | 27                      | 0                 | 26                                    | 172             |
| 53108         | Sandesneben   | 507                   | -             | -              | 3                   | 2                          | 3                       | 3                 | 0                                     | 101             |
| 53109         | Schiphorst  | 690                   | -             | -              | 69                  | 2                          | 0                       | -                 | 0                                     | 54              |
| 53110         | Schmilau  | 776                   | 1             | 0              | 244                 | 26                         | 2                       | 0                 | 2                                     | 107             |
| 53111         | Schnakenbek   | 394                   | -             | -              | 649                 | 155                        | 4                       | 1                 | 3                                     | 98              |
| 53112         | Schönberg   | 880                   | 0             | -              | 462                 | 12                         | 10                      | -                 | 10                                    | 113             |
| 53113         | Schretstaken  | 578                   | 0             | -              | 213                 | 3                          | -                       | -                 | -                                     | 53              |
| 53114         | Schürensöhlen   | 238                   | -             | -              | 12                  | 1                          | 2                       | -                 | 2                                     | 22              |
| 53115         | Schulendorf   | 840                   | 0             | -              | 213                 | 12                         | 2                       | -                 | 2                                     | 72              |
| 53116         | Schwarzenbek, Stadt                                       | 266                   | 1             | -              | 319                 | 4                          | 7                       | 4                 | 3                                     | 562             |
| 53117         | Seedorf   | 1 145                 | 0             | 0              | 624                 | 916                        | 2                       | 1                 | 1                                     | 102             |
| 53118         | Siebenbäumen  | 781                   | 0             | -              | 26                  | 5                          | 4                       | 1                 | 3                                     | 67              |
| 53119         | Siebeneichen  | 384                   | -             | 0              | 29                  | 8                          | 2                       | 1                 | 1                                     | 46              |
| 53120         | Sierksrade  | 341                   | -             | -              | 24                  | 3                          | 0                       | -                 | 0                                     | 32              |
| 53121         | Sirksfelde  | 438                   | 26            | -              | 360                 | 9                          | 1                       | -                 | 1                                     | 39              |
| 53122         | Steinhorst  | 956                   | 1             | -              | 582                 | 28                         | 0                       | -                 | 0                                     | 70              |
| 53123         | Sterley   | 1 356                 | -             | -              | 600                 | 34                         | 2                       | 1                 | 1                                     | 146             |
| 53124         | Stubben   | 474                   | -             | -              | 5                   | 3                          | -                       | -                 | -                                     | 43              |
| 53125         | Talkau  | 342                   | -             | -              | 95                  | 2                          | 0                       | 0                 | -                                     | 49              |
| 53126         | Tramm   | 375                   | 3             | 6              | 235                 | 4                          | 0                       | 0                 | 0                                     | 60              |



#### 4. Nutzungsarten der Bodenflächen in den Gemeinden Schleswig-Holsteins am 31.12.2015

| Schl.-<br>Nr. | KREISFREIE STADT<br><br>Gemeinde<br><br>Kreis<br><br>Land | Bodenfläche<br>insge-<br>samt<br><br>(999) | davon                          |                     |                                    |                            |   |                            |  |                            |  |
|---------------|---|--|--------------------------------|---------------------|------------------------------------|----------------------------|---|----------------------------|--|----------------------------|--|
|               |   |  | Gebäude- und Freifläche        |                     |                                    | Betriebsfläche             |   | Erholungsfläche            |  | Verkehrsfläche             |  |
|               |   |  | zu-<br>sammen<br><br>(100/200) | darunter            |                                    | zu-<br>sammen<br><br>(300) | darunter<br>Abbau-<br>land<br><br>(310) | zu-<br>sammen<br><br>(400) | darunter<br>Grün-<br>anlage<br><br>(420) | zu-<br>sammen<br><br>(500) | darunter<br>Straße,<br>Weg, Platz<br><br>(510-530) |
|               |   |  |                                | Wohnen<br><br>(130) | Gewerbe,<br>Industrie<br><br>(170) |                            |   |                            |  |                            |  |
| ha            |   |  |                                |                     |                                    |                            |   |                            |  |                            |  |
| 53127         | Walksfelde  | 351  | 12                             | 10                  | 0                                  | 1                          | -                                       | 0                          | 0  | 6                          | 6  |
| 53128         | Wangelau  | 652  | 13                             | 6                   | -                                  | 6                          | 1                                       | 1                          | 1  | 18                         | 18   |
| 53129         | Wentorf bei Hamburg                                       | 687  | 313                            | 240                 | 40                                 | 2                          | 0                                       | 120                        | 66                                       | 77                         | 74   |
| 53130         | Wentorf (Amt Sandesneben-Nusse)                           | 499  | 40                             | 26                  | 1                                  | 0                          | -                                       | 4                          | 1  | 18                         | 17   |
| 53131         | Wiershop  | 515  | 15                             | 14                  | -                                  | 34                         | 5                                       | 1                          | 1  | 18                         | 18   |
| 53132         | Witzeeze  | 1 046                                      | 42                             | 34                  | 0                                  | 0                          | 0                                       | 12                         | 11                                       | 48                         | 43   |
| 53133         | Wohltorf  | 597  | 138                            | 129                 | 0                                  | 1                          | -                                       | 12                         | 4  | 45                         | 40   |
| 53134         | Woltersdorf   | 790  | 29                             | 19                  | 1                                  | 16                         | 16                                      | 0                          | 0  | 32                         | 27   |
| 53135         | Worth   | 607  | 18                             | 11                  | 2                                  | -                          | -                                       | -                          | -  | 17                         | 17   |
| 53136         | Ziethen   | 1 118                                      | 49                             | 32                  | 5                                  | 0                          | -                                       | 2                          | 1  | 39                         | 39   |
| <b>053</b>    | <b>Herzogtum Lauenburg</b>                                | <b>126 298</b>                             | <b>7 582</b>                   | <b>5 231</b>        | <b>711</b>                         | <b>741</b>                 | <b>346</b>                              | <b>1 131</b>               | <b>583</b>                               | <b>5 294</b>               | <b>4 917</b>                                       |
| 54001         | Achtrup   | 2 990                                      | 132                            | 68                  | 2                                  | 5                          | -                                       | 5                          | 1  | 101                        | 94   |
| 54002         | Ahrenshöft  | 879  | 39                             | 20                  | 5                                  | 69                         | 43                                      | 5                          | -  | 34                         | 34   |
| 54003         | Ahrenviöl   | 1 011                                      | 43                             | 16                  | 5                                  | 2                          | -                                       | 1                          | 0  | 30                         | 30   |
| 54004         | Ahrenviölfeld   | 729  | 23                             | 9                   | 1                                  | 0                          | -                                       | 1                          | 0  | 30                         | 25   |
| 54005         | Alkersum  | 907  | 37                             | 16                  | 3                                  | 3                          | 1                                       | 3                          | 2  | 40                         | 40   |
| 54006         | Almdorf   | 570  | 31                             | 24                  | 1                                  | 1                          | -                                       | 0                          | 0  | 30                         | 26   |
| 54007         | Arlewatt  | 557  | 27                             | 13                  | 1                                  | 21                         | 20                                      | 4                          | 2  | 15                         | 15   |
| 54009         | Aventoft  | 1 447                                      | 51                             | 29                  | 1                                  | 0                          | -                                       | 1                          | 1  | 45                         | 45   |
| 54010         | Bargum  | 1 729                                      | 140                            | 37                  | 1                                  | 1                          | -                                       | 16                         | 15                                       | 76                         | 69   |
| 54011         | Behrendorf  | 1 529                                      | 49                             | 18                  | 1                                  | 4                          | -                                       | 3                          | 2  | 51                         | 51   |
| 54012         | Bohmstedt   | 1 335                                      | 54                             | 28                  | 2                                  | 2                          | 0                                       | 1                          | 0  | 60                         | 60   |
| 54013         | Bondelum  | 918  | 22                             | 7                   | 0                                  | 0                          | 0                                       | 0                          | 0  | 30                         | 28   |
| 54014         | Bordelum  | 3 471                                      | 152                            | 99                  | 3                                  | 12                         | 1                                       | 20                         | 14                                       | 160                        | 147  |
| 54015         | Borgsum   | 551  | 30                             | 16                  | 1                                  | 3                          | 3                                       | 2                          | 2  | 24                         | 24   |
| 54016         | Bosbüll   | 633  | 22                             | 9                   | 0                                  | 1                          | -                                       | 0                          | 0  | 25                         | 21   |
| 54017         | Braderup  | 1 335                                      | 58                             | 36                  | 2                                  | 7                          | -                                       | 2                          | 1  | 50                         | 50   |
| 54018         | Bramstedtlund   | 1 385                                      | 79                             | 11                  | 1                                  | 13                         | 11                                      | 1                          | 1  | 42                         | 42   |
| 54019         | Bredstedt, Stadt  | 975  | 217                            | 141                 | 33                                 | 7                          | -                                       | 25                         | 14                                       | 82                         | 72   |
| 54020         | Breklum   | 1 006                                      | 130                            | 92                  | 6                                  | 4                          | 0                                       | 14                         | 7  | 66                         | 61   |
| 54022         | Dagebüll  | 3 692                                      | 118                            | 60                  | 6                                  | 6                          | -                                       | 6                          | 3  | 157                        | 145  |
| 54023         | Drage   | 1 633                                      | 49                             | 31                  | 3                                  | 3                          | -                                       | 2                          | 2  | 40                         | 33   |
| 54024         | Dreisdorf   | 1 770                                      | 94                             | 52                  | 7                                  | 2                          | -                                       | 5                          | 1  | 73                         | 73   |
| 54025         | Dunsum  | 272  | 10                             | 4                   | -                                  | 0                          | -                                       | 1                          | 1  | 12                         | 12   |
| 54026         | Elisabeth-Sophien-Koog                                    | 518  | 11                             | 2                   | 0                                  | 0                          | -                                       | 2                          | 2  | 14                         | 14   |
| 54027         | Ellhöft   | 782  | 19                             | 7                   | -                                  | 0                          | -                                       | 1                          | -  | 26                         | 25   |
| 54032         | Fresendelf  | 260  | 14                             | 9                   | 3                                  | 0                          | 0                                       | 1                          | 0  | 10                         | 10   |
| 54033         | Friedrichstadt, Stadt                                     | 403  | 88                             | 48                  | 12                                 | 5                          | -                                       | 26                         | 22                                       | 45                         | 33   |
| 54034         | Friedrich-Wilhelm-Lübke-Koog                              | 1 349                                      | 45                             | 7                   | 2                                  | 9                          | -                                       | 0                          | -  | 34                         | 34   |
| 54035         | Garding, Kirchspiel                                       | 1 489                                      | 45                             | 22                  | 0                                  | 2                          | -                                       | 3                          | 3  | 40                         | 37   |
| 54036         | Garding, Stadt  | 306  | 103                            | 80                  | 4                                  | 5                          | -                                       | 9                          | 5  | 29                         | 25   |
| 54037         | Goldebek  | 1 018                                      | 34                             | 15                  | 1                                  | 1                          | -                                       | 1                          | 0  | 35                         | 35   |
| 54038         | Goldelund   | 1 202                                      | 40                             | 16                  | -                                  | 1                          | -                                       | 2                          | 1  | 49                         | 49   |
| 54039         | Gröde   | 252  | 1                              | 0                   | -                                  | -                          | -                                       | 0                          | 0  | 0                          | 0  |
| 54040         | Grothusenkoog   | 327  | 9                              | 2                   | 0                                  | -                          | -                                       | 0                          | 0  | 10                         | 10   |
| 54041         | Haselund  | 1 279                                      | 73                             | 33                  | 8                                  | 2                          | -                                       | 2                          | 1  | 49                         | 49   |
| 54042         | Hattstedt   | 700  | 108                            | 91                  | 3                                  | 4                          | -                                       | 12                         | 2  | 51                         | 43   |
| 54043         | Hattstedtermarsch   | 3 526                                      | 44                             | 21                  | 0                                  | 2                          | -                                       | 0                          | -  | 65                         | 52   |
| 54045         | Högel   | 1 628                                      | 46                             | 18                  | 1                                  | 0                          | 0                                       | 2                          | 1  | 52                         | 52   |

#### 4. Nutzungsarten der Bodenflächen in den Gemeinden Schleswig-Holsteins am 31.12.2015

| Schl.-<br>Nr. | KREISFREIE STADT<br><br>Gemeinde<br><br>Kreis<br><br>Land | noch: davon           |               |                |                     |                            |                         |                   | Siedlungs-<br>und Verkehrs-<br>fläche |                 |
|---------------|---|-----------------------|---------------|----------------|---------------------|----------------------------|-------------------------|-------------------|---------------------------------------|-----------------|
|               |   | Landwirtschaftsfläche |               |                | Waldfläche<br>(700) | Wasser-<br>fläche<br>(800) | Flächen anderer Nutzung |                   |                                       |                 |
|               |   | zusammen<br>(600)     | darunter      |                |                     |                            | zu-<br>sammen<br>(900)  | darunter          |                                       |                 |
|               |   |                       | Moor<br>(650) | Heide<br>(660) |                     |                            |                         | Friedhof<br>(940) |                                       | Unland<br>(950) |
| ha            |   |                       |               |                |                     |                            |                         |                   |                                       |                 |
| 53127         | Walksfelde  | 313                   | -             | -              | 16                  | 1                          | 0                       | -                 | 0                                     | 20              |
| 53128         | Wangelau  | 538                   | -             | -              | 69                  | 6                          | 0                       | -                 | -                                     | 37              |
| 53129         | Wentorf bei Hamburg                                       | 77                    | -             | -              | 76                  | 7                          | 14                      | 14                | 0                                     | 526             |
| 53130         | Wentorf (Amt Sandesneben-Nusse)                           | 423                   | -             | -              | 6                   | 8                          | 0                       | -                 | 0                                     | 62              |
| 53131         | Wiershop  | 418                   | -             | -              | 23                  | 2                          | 4                       | -                 | 4                                     | 63              |
| 53132         | Witzeeze  | 717                   | -             | -              | 154                 | 65                         | 8                       | 0                 | 7                                     | 102             |
| 53133         | Wohltorf  | 221                   | -             | -              | 170                 | 7                          | 2                       | -                 | 2                                     | 197             |
| 53134         | Woltersdorf   | 571                   | -             | 2              | 130                 | 8                          | 1                       | -                 | 1                                     | 63              |
| 53135         | Worth   | 532                   | -             | -              | 36                  | 4                          | -                       | -                 | -                                     | 35              |
| 53136         | Ziethen   | 673                   | 32            | -              | 329                 | 23                         | 1                       | 1                 | 0                                     | 92              |
| <b>053</b>    | <b>Herzogtum Lauenburg</b>                                | <b>73 152</b>         | <b>297</b>    | <b>311</b>     | <b>32 617</b>       | <b>5 420</b>               | <b>361</b>              | <b>99</b>         | <b>257</b>                            | <b>14 500</b>   |
| 54001         | Achtrup   | 2 629                 | 0             | 8              | 59                  | 51                         | 7                       | 1                 | 6                                     | 245             |
| 54002         | Ahrenshöft  | 664                   | -             | -              | 31                  | 22                         | 15                      | -                 | 15                                    | 104             |
| 54003         | Ahrenviöl   | 921                   | 7             | -              | 5                   | 9                          | 1                       | -                 | 1                                     | 75              |
| 54004         | Ahrenviölfeld   | 657                   | 63            | -              | 11                  | 6                          | 0                       | -                 | 0                                     | 55              |
| 54005         | Alkersum  | 793                   | 0             | -              | 4                   | 27                         | 1                       | -                 | 1                                     | 81              |
| 54006         | Almdorf   | 486                   | -             | -              | 8                   | 14                         | 1                       | -                 | 1                                     | 62              |
| 54007         | Arlewatt  | 460                   | -             | -              | 3                   | 24                         | 4                       | -                 | 4                                     | 46              |
| 54009         | Aventoft  | 1 040                 | 0             | -              | 139                 | 130                        | 42                      | 0                 | 42                                    | 97              |
| 54010         | Bargum  | 1 310                 | -             | 4              | 131                 | 53                         | 1                       | 0                 | 1                                     | 234             |
| 54011         | Behrendorf  | 1 386                 | -             | -              | 13                  | 16                         | 6                       | -                 | 6                                     | 108             |
| 54012         | Bohmstedt   | 1 014                 | 2             | -              | 174                 | 22                         | 8                       | -                 | 8                                     | 117             |
| 54013         | Bondelum  | 801                   | -             | -              | 48                  | 14                         | 3                       | -                 | 3                                     | 52              |
| 54014         | Bordelum  | 2 818                 | -             | 18             | 228                 | 69                         | 11                      | 1                 | 10                                    | 345             |
| 54015         | Borgsum   | 472                   | -             | -              | 4                   | 10                         | 5                       | -                 | 4                                     | 57              |
| 54016         | Bosbüll   | 571                   | -             | -              | 2                   | 13                         | 0                       | -                 | 0                                     | 48              |
| 54017         | Braderup  | 1 035                 | 0             | -              | 154                 | 29                         | 1                       | 0                 | 1                                     | 117             |
| 54018         | Bramstedtlund   | 1 180                 | -             | 0              | 45                  | 24                         | 1                       | 0                 | 1                                     | 124             |
| 54019         | Bredstedt, Stadt  | 550                   | -             | -              | 71                  | 19                         | 6                       | 3                 | 3                                     | 332             |
| 54020         | Brekum  | 755                   | -             | -              | 20                  | 9                          | 8                       | 3                 | 5                                     | 216             |
| 54022         | Dagebüll  | 2 910                 | -             | -              | 3                   | 471                        | 23                      | 1                 | 23                                    | 286             |
| 54023         | Drage   | 1 338                 | -             | -              | 11                  | 187                        | 4                       | -                 | 4                                     | 94              |
| 54024         | Dreisdorf   | 1 352                 | -             | 4              | 222                 | 18                         | 4                       | 1                 | 3                                     | 175             |
| 54025         | Dunsum  | 224                   | -             | -              | 4                   | 11                         | 10                      | -                 | 10                                    | 24              |
| 54026         | Elisabeth-Sophien-Koog                                    | 465                   | -             | -              | -                   | 15                         | 10                      | -                 | 10                                    | 28              |
| 54027         | Ellhöft   | 700                   | -             | -              | 13                  | 21                         | 1                       | -                 | 1                                     | 46              |
| 54032         | Fresendelf  | 211                   | 0             | -              | 11                  | 8                          | 6                       | -                 | 6                                     | 24              |
| 54033         | Friedrichstadt, Stadt                                     | 156                   | -             | -              | 2                   | 73                         | 9                       | 2                 | 7                                     | 165             |
| 54034         | Friedrich-Wilhelm-Lübke-Koog                              | 1 200                 | -             | -              | 1                   | 60                         | 0                       | -                 | 0                                     | 88              |
| 54035         | Garding, Kirchspiel                                       | 1 367                 | 0             | -              | 11                  | 21                         | 0                       | -                 | 0                                     | 90              |
| 54036         | Garding, Stadt  | 152                   | -             | -              | 2                   | 2                          | 3                       | 3                 | 0                                     | 149             |
| 54037         | Goldebek  | 911                   | -             | -              | 23                  | 12                         | 0                       | -                 | 0                                     | 71              |
| 54038         | Goldelund   | 1 046                 | 1             | 2              | 44                  | 18                         | 2                       | -                 | 2                                     | 91              |
| 54039         | Gröde   | 188                   | -             | -              | -                   | 6                          | 57                      | 0                 | 57                                    | 1               |
| 54040         | Grothusenkoog   | 298                   | -             | -              | -                   | 8                          | 2                       | -                 | 2                                     | 19              |
| 54041         | Haselund  | 1 104                 | 11            | 0              | 8                   | 17                         | 22                      | -                 | 22                                    | 127             |
| 54042         | Hattstedt   | 491                   | -             | 1              | 29                  | 5                          | 2                       | 1                 | 0                                     | 175             |
| 54043         | Hattstedtermarsch   | 2 156                 | 0             | -              | 1                   | 860                        | 398                     | -                 | 398                                   | 111             |
| 54045         | Högel   | 1 431                 | -             | -              | 67                  | 27                         | 1                       | -                 | 1                                     | 101             |

#### 4. Nutzungsarten der Bodenflächen in den Gemeinden Schleswig-Holsteins am 31.12.2015

| Schl.-<br>Nr. | KREISFREIE STADT<br><br>Gemeinde<br><br>Kreis<br><br>Land | Bodenfläche<br>insge-<br>samt<br><br>(999) | davon                          |                     |                                    |                            |   |                            |  |                            |  |
|---------------|---|--|--------------------------------|---------------------|------------------------------------|----------------------------|---|----------------------------|--|----------------------------|--|
|               |   |  | Gebäude- und Freifläche        |                     |                                    | Betriebsfläche             |   | Erholungsfläche            |  | Verkehrsfläche             |  |
|               |   |  | zu-<br>sammen<br><br>(100/200) | darunter            |                                    | zu-<br>sammen<br><br>(300) | darunter<br>Abbau-<br>land<br><br>(310) | zu-<br>sammen<br><br>(400) | darunter<br>Grün-<br>anlage<br><br>(420) | zu-<br>sammen<br><br>(500) | darunter<br>Straße,<br>Weg, Platz<br><br>(510-530) |
|               |   |  |                                | Wohnen<br><br>(130) | Gewerbe,<br>Industrie<br><br>(170) |                            |   |                            |  |                            |  |
| ha            |   |  |                                |                     |                                    |                            |   |                            |  |                            |  |
| 54046         | Hörnum (Sylt)   | 565  | 56                             | 42                  | 1                                  | 3                          | -                                       | 73                         | 8  | 29                         | 27   |
| 54048         | Holm  | 400  | 12                             | 4                   | 1                                  | -                          | -                                       | 1                          | 1  | 15                         | 13   |
| 54050         | Hallig Hooge  | 578  | 6                              | 3                   | 1                                  | 2                          | -                                       | 4                          | 3  | 13                         | 13   |
| 54052         | Horstedt  | 1 170                                      | 57                             | 28                  | 3                                  | 3                          | -                                       | 3                          | 1  | 56                         | 56   |
| 54054         | Hude  | 354  | 21                             | 12                  | 0                                  | 1                          | -                                       | 1                          | 0  | 14                         | 14   |
| 54055         | Humtrup   | 1 699                                      | 81                             | 44                  | 2                                  | 0                          | 0                                       | 2                          | 1  | 67                         | 60   |
| 54056         | Husum, Stadt  | 2 581                                      | 833                            | 503                 | 87                                 | 5                          | -                                       | 148                        | 116                                      | 286                        | 240  |
| 54057         | Immenstedt  | 1 461                                      | 40                             | 21                  | -                                  | 1                          | -                                       | 2                          | 1  | 50                         | 50   |
| 54059         | Joldelund   | 1 912                                      | 66                             | 31                  | 1                                  | 3                          | 1                                       | 3                          | 1  | 69                         | 69   |
| 54061         | Kampen (Sylt)   | 842  | 138                            | 118                 | 1                                  | 2                          | -                                       | 8                          | 7  | 48                         | 47   |
| 54062         | Karlum  | 1 446                                      | 26                             | 14                  | 0                                  | 7                          | 0                                       | 2                          | -  | 71                         | 71   |
| 54063         | Katharinenheerd   | 840  | 17                             | 11                  | 0                                  | 0                          | -                                       | 0                          | 0  | 22                         | 17   |
| 54065         | Klanxbüll   | 1 063                                      | 59                             | 40                  | 1                                  | 21                         | -                                       | 1                          | 1  | 76                         | 39   |
| 54068         | Klixbüll  | 1 744                                      | 80                             | 50                  | 1                                  | 9                          | -                                       | 3                          | 1  | 97                         | 74   |
| 54070         | Koldenbüttel  | 2 580                                      | 64                             | 43                  | 0                                  | 2                          | -                                       | 4                          | 2  | 67                         | 42   |
| 54071         | Kolkerheide   | 210  | 8                              | 2                   | -                                  | -                          | -                                       | 0                          | 0  | 6                          | 6  |
| 54072         | Kotzenbüll  | 777  | 20                             | 12                  | -                                  | 0                          | -                                       | 5                          | 5  | 25                         | 22   |
| 54073         | Ladelund  | 2 409                                      | 104                            | 52                  | 2                                  | 35                         | 7                                       | 8                          | 2  | 75                         | 75   |
| 54074         | Langeneß  | 1 157                                      | 26                             | 20                  | 1                                  | 0                          | -                                       | 1                          | 0  | 20                         | 18   |
| 54075         | Langenhorn  | 4 740                                      | 246                            | 142                 | 19                                 | 7                          | 2                                       | 55                         | 49                                       | 227                        | 217  |
| 54076         | Leck  | 2 979                                      | 337                            | 218                 | 13                                 | 14                         | 4                                       | 29                         | 15                                       | 396                        | 154  |
| 54077         | Lexgaard  | 524  | 7                              | 4                   | -                                  | -                          | -                                       | -                          | -  | 11                         | 11   |
| 54078         | List auf Sylt   | 1 847                                      | 125                            | 91                  | 2                                  | 5                          | -                                       | 22                         | 4  | 59                         | 58   |
| 54079         | Löwenstedt  | 1 962                                      | 102                            | 21                  | 47                                 | 9                          | 4                                       | 4                          | 1  | 79                         | 79   |
| 54080         | Lütjenholm  | 1 071                                      | 31                             | 17                  | -                                  | 1                          | -                                       | 1                          | 1  | 38                         | 38   |
| 54083         | Midlum  | 850  | 27                             | 15                  | 1                                  | 0                          | -                                       | 1                          | 0  | 32                         | 32   |
| 54084         | Mildstedt   | 871  | 142                            | 108                 | 9                                  | 7                          | -                                       | 15                         | 10                                       | 55                         | 50   |
| 54085         | Nebel   | 1 196                                      | 107                            | 87                  | 5                                  | 2                          | -                                       | 8                          | 2  | 39                         | 39   |
| 54086         | Neukirchen  | 3 158                                      | 120                            | 60                  | 6                                  | 6                          | -                                       | 7                          | 2  | 119                        | 113  |
| 54087         | Nieblum   | 786  | 78                             | 62                  | 1                                  | 0                          | -                                       | 48                         | 7  | 46                         | 46   |
| 54088         | Niebüll, Stadt  | 3 063                                      | 428                            | 241                 | 51                                 | 12                         | -                                       | 56                         | 40                                       | 208                        | 167  |
| 54089         | Norddorf auf Amrum  | 590  | 39                             | 29                  | 1                                  | 1                          | -                                       | 4                          | 1  | 18                         | 18   |
| 54090         | Norderfriedrichskoog                                      | 531  | 14                             | 2                   | -                                  | -                          | -                                       | -                          | -  | 18                         | 18   |
| 54091         | Nordstrand  | 5 721                                      | 204                            | 118                 | 14                                 | 7                          | -                                       | 11                         | 6  | 137                        | 133  |
| 54092         | Norstedt  | 1 350                                      | 36                             | 12                  | 0                                  | 2                          | -                                       | 1                          | 1  | 42                         | 42   |
| 54093         | Ockholm   | 1 864                                      | 43                             | 24                  | 3                                  | 1                          | -                                       | 1                          | 0  | 67                         | 65   |
| 54094         | Oevenum   | 1 087                                      | 29                             | 16                  | 0                                  | 2                          | -                                       | 4                          | 2  | 43                         | 43   |
| 54095         | Oldenswort  | 4 584                                      | 116                            | 66                  | 2                                  | 2                          | -                                       | 5                          | 2  | 114                        | 102  |
| 54096         | Oldersbek   | 1 082                                      | 45                             | 24                  | 1                                  | 5                          | -                                       | 1                          | 0  | 47                         | 45   |
| 54097         | Olderup   | 994  | 41                             | 15                  | 11                                 | 1                          | -                                       | 8                          | 0  | 33                         | 33   |
| 54098         | Oldsum  | 1 331                                      | 41                             | 22                  | 2                                  | 1                          | -                                       | 5                          | 5  | 60                         | 60   |
| 54099         | Ostenfeld (Husum)   | 2 767                                      | 94                             | 56                  | 3                                  | 1                          | -                                       | 19                         | 9  | 87                         | 87   |
| 54100         | Osterhever  | 1 850                                      | 53                             | 24                  | 0                                  | 0                          | -                                       | 3                          | 3  | 49                         | 45   |
| 54101         | Oster-Ohrstedt  | 1 129                                      | 56                             | 24                  | 6                                  | 6                          | -                                       | 4                          | 1  | 51                         | 44   |
| 54103         | Pellworm  | 3 744                                      | 138                            | 70                  | 5                                  | 7                          | -                                       | 9                          | 5  | 90                         | 84   |
| 54104         | Poppenbüll  | 1 552                                      | 40                             | 13                  | -                                  | 0                          | -                                       | 5                          | 5  | 41                         | 41   |
| 54105         | Ramstedt  | 542  | 32                             | 21                  | 0                                  | 1                          | -                                       | 3                          | 2  | 21                         | 18   |
| 54106         | Rantrum   | 1 369                                      | 95                             | 60                  | 4                                  | 10                         | 0                                       | 9                          | 2  | 68                         | 64   |
| 54108         | Reußenköge  | 4 591                                      | 82                             | 17                  | 6                                  | 17                         | -                                       | 0                          | 0  | 91                         | 91   |

#### 4. Nutzungsarten der Bodenflächen in den Gemeinden Schleswig-Holsteins am 31.12.2015

| Schl.-<br>Nr. | KREISFREIE STADT<br><br>Gemeinde<br><br>Kreis<br><br>Land | noch: davon           |               |                |                     |                            |                         |                   | Siedlungs-<br>und Verkehrs-<br>fläche |                 |
|---------------|---|-----------------------|---------------|----------------|---------------------|----------------------------|-------------------------|-------------------|---------------------------------------|-----------------|
|               |   | Landwirtschaftsfläche |               |                | Waldfläche<br>(700) | Wasser-<br>fläche<br>(800) | Flächen anderer Nutzung |                   |                                       |                 |
|               |   | zusammen<br>(600)     | darunter      |                |                     |                            | zu-<br>sammen<br>(900)  | darunter          |                                       |                 |
|               |   |                       | Moor<br>(650) | Heide<br>(660) |                     |                            |                         | Friedhof<br>(940) |                                       | Unland<br>(950) |
| ha            |   |                       |               |                |                     |                            |                         |                   |                                       |                 |
| 54046         | Hörnum (Sylt)   | 1                     | -             | -              | -                   | 6                          | 398                     | -                 | 398                                   | 160             |
| 54048         | Holm  | 355                   | -             | -              | 7                   | 11                         | 0                       | -                 | 0                                     | 27              |
| 54050         | Hallig Hooge  | 509                   | -             | -              | -                   | 38                         | 5                       | 0                 | 5                                     | 25              |
| 54052         | Horstedt  | 882                   | -             | 0              | 50                  | 9                          | 108                     | -                 | 108                                   | 120             |
| 54054         | Hude  | 289                   | -             | -              | 13                  | 13                         | 3                       | -                 | 3                                     | 36              |
| 54055         | Humptrup  | 1 345                 | -             | 1              | 79                  | 110                        | 15                      | 1                 | 14                                    | 150             |
| 54056         | Husum, Stadt  | 1 054                 | -             | 1              | 123                 | 53                         | 80                      | 12                | 67                                    | 1 284           |
| 54057         | Immenstedt  | 1 101                 | 28            | -              | 157                 | 15                         | 96                      | -                 | 96                                    | 93              |
| 54059         | Joldelund   | 1 659                 | -             | 1              | 92                  | 12                         | 7                       | 1                 | 6                                     | 142             |
| 54061         | Kampen (Sylt)   | 206                   | -             | 102            | 52                  | 53                         | 336                     | -                 | 336                                   | 195             |
| 54062         | Karlum  | 886                   | 1             | 1              | 429                 | 22                         | 2                       | 0                 | 2                                     | 107             |
| 54063         | Katharinenheerd   | 790                   | -             | -              | 1                   | 10                         | 0                       | 0                 | 0                                     | 39              |
| 54065         | Klanxbüll   | 873                   | -             | -              | 6                   | 27                         | 1                       | 1                 | 0                                     | 158             |
| 54068         | Klixbüll  | 1 507                 | 0             | -              | 12                  | 29                         | 8                       | 1                 | 6                                     | 190             |
| 54070         | Koldenbüttel  | 2 301                 | -             | -              | 4                   | 96                         | 44                      | 0                 | 44                                    | 136             |
| 54071         | Kolkerheide   | 185                   | -             | -              | 7                   | 1                          | 3                       | -                 | 3                                     | 14              |
| 54072         | Kotzenbüll  | 708                   | -             | -              | 3                   | 16                         | 1                       | 1                 | -                                     | 51              |
| 54073         | Ladelund  | 2 003                 | 0             | -              | 138                 | 44                         | 3                       | 1                 | 1                                     | 215             |
| 54074         | Langeneß  | 1 000                 | -             | -              | -                   | 65                         | 46                      | -                 | 46                                    | 46              |
| 54075         | Langenhorn  | 3 747                 | 2             | 0              | 331                 | 115                        | 12                      | 1                 | 10                                    | 535             |
| 54076         | Leck  | 1 642                 | 12            | 0              | 468                 | 59                         | 35                      | 2                 | 32                                    | 773             |
| 54077         | Lexgaard  | 399                   | 3             | 3              | 97                  | 6                          | 4                       | -                 | 4                                     | 18              |
| 54078         | List auf Sylt   | 102                   | -             | 2              | 4                   | 16                         | 1 514                   | 10                | 1 504                                 | 221             |
| 54079         | Löwenstedt  | 1 580                 | 31            | 28             | 142                 | 32                         | 16                      | -                 | 16                                    | 189             |
| 54080         | Lütjenholm  | 751                   | -             | 2              | 224                 | 24                         | 1                       | -                 | 1                                     | 72              |
| 54083         | Midlum  | 704                   | -             | -              | 3                   | 34                         | 50                      | -                 | 50                                    | 59              |
| 54084         | Mildstedt   | 569                   | -             | 1              | 67                  | 9                          | 6                       | 2                 | 4                                     | 222             |
| 54085         | Nebel   | 454                   | -             | 47             | 150                 | 4                          | 432                     | 1                 | 427                                   | 157             |
| 54086         | Neukirchen  | 2 567                 | 130           | -              | 65                  | 238                        | 35                      | 0                 | 35                                    | 253             |
| 54087         | Nieblum   | 512                   | -             | 2              | 64                  | 10                         | 29                      | 2                 | 27                                    | 174             |
| 54088         | Niebüll, Stadt  | 2 136                 | -             | -              | 32                  | 182                        | 9                       | 4                 | 5                                     | 707             |
| 54089         | Norddorf auf Amrum  | 131                   | -             | 9              | 25                  | 8                          | 364                     | -                 | 364                                   | 63              |
| 54090         | Norderfriedrichskoog                                      | 487                   | -             | -              | -                   | 6                          | 6                       | -                 | 6                                     | 32              |
| 54091         | Nordstrand  | 4 066                 | -             | -              | 8                   | 524                        | 764                     | 2                 | 762                                   | 361             |
| 54092         | Norstedt  | 1 139                 | -             | 0              | 119                 | 7                          | 2                       | -                 | 2                                     | 82              |
| 54093         | Ockholm   | 1 263                 | -             | -              | 1                   | 476                        | 13                      | 0                 | 13                                    | 112             |
| 54094         | Oevenum   | 936                   | -             | -              | 15                  | 44                         | 14                      | -                 | 14                                    | 78              |
| 54095         | Oldenswort  | 4 141                 | -             | -              | 8                   | 174                        | 23                      | 1                 | 22                                    | 238             |
| 54096         | Oldersbek   | 954                   | 1             | -              | 14                  | 10                         | 6                       | -                 | 6                                     | 97              |
| 54097         | Olderup   | 871                   | -             | 1              | 6                   | 9                          | 23                      | 1                 | 23                                    | 84              |
| 54098         | Oldsum  | 1 114                 | -             | -              | 6                   | 43                         | 61                      | -                 | 61                                    | 106             |
| 54099         | Ostenfeld (Husum)   | 2 114                 | 17            | -              | 400                 | 42                         | 9                       | 1                 | 7                                     | 203             |
| 54100         | Osterhever  | 1 713                 | -             | -              | 2                   | 29                         | 1                       | 0                 | 0                                     | 106             |
| 54101         | Oster-Ohrstedt  | 878                   | -             | -              | 126                 | 8                          | 1                       | -                 | 1                                     | 116             |
| 54103         | Pellworm  | 3 345                 | 48            | -              | 1                   | 83                         | 72                      | 2                 | 70                                    | 245             |
| 54104         | Poppenbüll  | 1 443                 | -             | -              | 2                   | 18                         | 4                       | 0                 | 3                                     | 86              |
| 54105         | Ramstedt  | 447                   | -             | -              | 22                  | 13                         | 2                       | -                 | 2                                     | 57              |
| 54106         | Rantrum   | 1 136                 | -             | -              | 31                  | 13                         | 8                       | -                 | 5                                     | 182             |
| 54108         | Reußenköge  | 3 605                 | -             | -              | 0                   | 596                        | 201                     | -                 | 201                                   | 190             |

#### 4. Nutzungsarten der Bodenflächen in den Gemeinden Schleswig-Holsteins am 31.12.2015

| Schl.-<br>Nr. | KREISFREIE STADT<br><br>Gemeinde<br><br>Kreis<br><br>Land | Bodenfläche<br>insge-<br>samt<br><br>(999) | davon                          |                     |                                    |                            |   |                            |  |                            |  |
|---------------|---|--|--------------------------------|---------------------|------------------------------------|----------------------------|---|----------------------------|--|----------------------------|--|
|               |   |  | Gebäude- und Freifläche        |                     |                                    | Betriebsfläche             |   | Erholungsfläche            |  | Verkehrsfläche             |  |
|               |   |  | zu-<br>sammen<br><br>(100/200) | darunter            |                                    | zu-<br>sammen<br><br>(300) | darunter<br>Abbau-<br>land<br><br>(310) | zu-<br>sammen<br><br>(400) | darunter<br>Grün-<br>anlage<br><br>(420) | zu-<br>sammen<br><br>(500) | darunter<br>Straße,<br>Weg, Platz<br><br>(510-530) |
|               |   |  |                                | Wohnen<br><br>(130) | Gewerbe,<br>Industrie<br><br>(170) |                            |   |                            |  |                            |  |
| ha            |   |  |                                |                     |                                    |                            |   |                            |  |                            |  |
| 54109         | Risum-Lindholm  | 3 603                                      | 263                            | 158                 | 16                                 | 23                         | -                                       | 11                         | 3  | 180                        | 170  |
| 54110         | Rodenäs   | 1 984                                      | 52                             | 32                  | 3                                  | 5                          | -                                       | 2                          | 1  | 59                         | 58   |
| 54113         | Sankt Peter-Ording  | 2 832                                      | 313                            | 238                 | 7                                  | 8                          | 3                                       | 95                         | 33                                       | 141                        | 130  |
| 54116         | Schwabstedt   | 1 964                                      | 70                             | 52                  | 2                                  | 2                          | -                                       | 7                          | 4  | 68                         | 66   |
| 54118         | Schwesing   | 1 563                                      | 60                             | 36                  | 0                                  | 9                          | -                                       | 48                         | 1  | 63                         | 59   |
| 54119         | Seeth   | 1 356                                      | 49                             | 25                  | 0                                  | 1                          | -                                       | 77                         | 73                                       | 47                         | 44   |
| 54120         | Simonsberg  | 1 748                                      | 55                             | 35                  | 0                                  | 37                         | -                                       | 14                         | 10                                       | 52                         | 48   |
| 54121         | Sönnebüll   | 429  | 22                             | 13                  | 0                                  | 1                          | 0                                       | 1                          | 1  | 20                         | 20   |
| 54123         | Sollwitt  | 1 095                                      | 33                             | 10                  | 0                                  | 0                          | -                                       | 0                          | 0  | 39                         | 39   |
| 54124         | Sprakebüll  | 1 137                                      | 30                             | 11                  | -                                  | 4                          | -                                       | 2                          | 1  | 35                         | 31   |
| 54125         | Stadum  | 1 974                                      | 121                            | 44                  | 9                                  | 8                          | -                                       | 27                         | 1  | 82                         | 82   |
| 54126         | Stedesand   | 1 519                                      | 71                             | 35                  | 2                                  | 4                          | -                                       | 2                          | 0  | 60                         | 49   |
| 54128         | Struckum  | 892  | 64                             | 41                  | 6                                  | 2                          | -                                       | 4                          | 3  | 48                         | 44   |
| 54129         | Süderende   | 259  | 17                             | 8                   | 0                                  | 0                          | -                                       | 3                          | 1  | 12                         | 12   |
| 54130         | Süderhöft   | 260  | 3                              | 1                   | -                                  | 1                          | -                                       | 2                          | 2  | 12                         | 12   |
| 54131         | Süderlügum  | 2 659                                      | 167                            | 96                  | 14                                 | 6                          | -                                       | 13                         | 4  | 142                        | 135  |
| 54132         | Südermarsch   | 3 023                                      | 20                             | 8                   | 1                                  | 1                          | -                                       | 8                          | 8  | 145                        | 135  |
| 54134         | Tating  | 2 949                                      | 106                            | 70                  | 1                                  | 2                          | -                                       | 9                          | 8  | 96                         | 81   |
| 54135         | Tetenbüll   | 3 643                                      | 95                             | 46                  | 1                                  | 0                          | -                                       | 6                          | 5  | 95                         | 91   |
| 54136         | Tinningstedt  | 891  | 27                             | 13                  | 0                                  | 0                          | -                                       | 1                          | -  | 79                         | 26   |
| 54138         | Tönning, Stadt  | 4 441                                      | 217                            | 148                 | 17                                 | 5                          | -                                       | 53                         | 43                                       | 163                        | 139  |
| 54140         | Tümlauer Koog   | 620  | 24                             | 10                  | 0                                  | 0                          | -                                       | 2                          | 1  | 17                         | 17   |
| 54141         | Uelvesbüll  | 1 023                                      | 37                             | 19                  | 1                                  | 0                          | -                                       | 1                          | 1  | 28                         | 28   |
| 54142         | Uphusum   | 706  | 30                             | 20                  | 1                                  | 1                          | -                                       | 0                          | 0  | 34                         | 30   |
| 54143         | Utersum   | 526  | 42                             | 26                  | 0                                  | 3                          | -                                       | 4                          | 3  | 26                         | 26   |
| 54144         | Viöl  | 1 895                                      | 115                            | 58                  | 7                                  | 33                         | 30                                      | 9                          | 4  | 74                         | 74   |
| 54145         | Vollerwiek  | 462  | 34                             | 20                  | 0                                  | 0                          | -                                       | 1                          | 0  | 13                         | 13   |
| 54146         | Vollstedt   | 618  | 16                             | 7                   | 1                                  | 3                          | -                                       | 1                          | 1  | 29                         | 29   |
| 54148         | Welt  | 820  | 33                             | 20                  | -                                  | -                          | -                                       | 0                          | 0  | 35                         | 35   |
| 54149         | Wenningstedt-Braderup (Sylt)                              | 616  | 143                            | 126                 | 1                                  | 6                          | 5                                       | 40                         | 20                                       | 44                         | 44   |
| 54150         | Westerhever   | 1 332                                      | 35                             | 22                  | 1                                  | 0                          | -                                       | 1                          | 1  | 78                         | 32   |
| 54152         | Wester-Ohrstedt   | 1 854                                      | 74                             | 36                  | 1                                  | 3                          | -                                       | 1                          | 1  | 67                         | 56   |
| 54154         | Westre  | 1 913                                      | 50                             | 23                  | 1                                  | 7                          | -                                       | 3                          | 0  | 65                         | 64   |
| 54156         | Winnert   | 1 888                                      | 56                             | 28                  | 3                                  | 5                          | -                                       | 2                          | 1  | 54                         | 52   |
| 54157         | Wisch   | 305  | 9                              | 5                   | -                                  | 0                          | 0                                       | 1                          | 1  | 12                         | 10   |
| 54158         | Witsum  | 159  | 9                              | 7                   | -                                  | -                          | -                                       | 0                          | 0  | 6                          | 6  |
| 54159         | Wittbek   | 1 991                                      | 59                             | 26                  | 1                                  | 7                          | 1                                       | 1                          | -  | 58                         | 58   |
| 54160         | Wittdün auf Amrum   | 260  | 30                             | 23                  | 1                                  | 1                          | -                                       | 8                          | 7  | 17                         | 11   |
| 54161         | Witzwort  | 2 814                                      | 89                             | 48                  | 6                                  | 0                          | -                                       | 3                          | 1  | 90                         | 76   |
| 54162         | Wobbenbüll  | 169  | 31                             | 26                  | -                                  | -                          | -                                       | 1                          | 0  | 8                          | 8  |
| 54163         | Wrixum  | 756  | 30                             | 24                  | 0                                  | 1                          | -                                       | 6                          | 1  | 33                         | 33   |
| 54164         | Wyk auf Föhr, Stadt                                       | 808  | 186                            | 132                 | 8                                  | 6                          | 0                                       | 24                         | 12                                       | 88                         | 65   |
| 54165         | Galmsbüll   | 4 905                                      | 86                             | 43                  | 1                                  | 5                          | -                                       | 3                          | 3  | 136                        | 132  |
| 54166         | Emmelsbüll-Horsbüll                                       | 3 573                                      | 121                            | 68                  | 5                                  | 28                         | -                                       | 10                         | 8  | 138                        | 130  |
| 54167         | Enge-Sande  | 2 482                                      | 133                            | 54                  | 31                                 | 5                          | -                                       | 7                          | 3  | 90                         | 87   |
| 54168         | Sylt  | 5 732                                      | 670                            | 505                 | 34                                 | 56                         | 26                                      | 163                        | 81                                       | 804                        | 308  |
| <b>054</b>    | <b>Nordfriesland</b>                                      | <b>208 329</b>                             | <b>10 943</b>                  | <b>6 434</b>        | <b>616</b>                         | <b>709</b>                 | <b>163</b>                              | <b>1 461</b>               | <b>791</b>                               | <b>8 956</b>               | <b>7 555</b>                                       |
| 55001         | Ahrensböök  | 9 537                                      | 396                            | 228                 | 30                                 | 36                         | 25                                      | 38                         | 28                                       | 248                        | 247  |
| 55002         | Altenkrempe   | 3 664                                      | 77                             | 51                  | 0                                  | 14                         | 1                                       | 16                         | 12                                       | 93                         | 84   |

#### 4. Nutzungsarten der Bodenflächen in den Gemeinden Schleswig-Holsteins am 31.12.2015

| Schl.-<br>Nr. | KREISFREIE STADT<br><br>Gemeinde<br><br>Kreis<br><br>Land | noch: davon           |               |                |                     |                            |                         |                   | Siedlungs-<br>und Verkehrs-<br>fläche |                 |
|---------------|---|-----------------------|---------------|----------------|---------------------|----------------------------|-------------------------|-------------------|---------------------------------------|-----------------|
|               |   | Landwirtschaftsfläche |               |                | Waldfläche<br>(700) | Wasser-<br>fläche<br>(800) | Flächen anderer Nutzung |                   |                                       |                 |
|               |   | zusammen<br>(600)     | darunter      |                |                     |                            | zu-<br>sammen<br>(900)  | darunter          |                                       |                 |
|               |   |                       | Moor<br>(650) | Heide<br>(660) |                     |                            |                         | Friedhof<br>(940) |                                       | Unland<br>(950) |
| ha            |   |                       |               |                |                     |                            |                         |                   |                                       |                 |
| 54109         | Risum-Lindholm  | 2 976                 | 1             | 1              | 23                  | 122                        | 5                       | 2                 | 3                                     | 478             |
| 54110         | Rodenäs   | 1 618                 | -             | -              | 2                   | 143                        | 103                     | -                 | 102                                   | 118             |
| 54113         | Sankt Peter-Ording  | 1 580                 | -             | 2              | 99                  | 50                         | 545                     | 2                 | 542                                   | 557             |
| 54116         | Schwabstedt   | 1 452                 | 205           | -              | 257                 | 71                         | 36                      | 1                 | 35                                    | 149             |
| 54118         | Schwesing   | 1 116                 | -             | 21             | 123                 | 9                          | 136                     | 1                 | 134                                   | 181             |
| 54119         | Seeth   | 1 094                 | 15            | 16             | 9                   | 71                         | 9                       | -                 | 9                                     | 173             |
| 54120         | Simonsberg  | 1 473                 | -             | -              | 1                   | 80                         | 37                      | 0                 | 36                                    | 158             |
| 54121         | Sönnebüll   | 365                   | -             | -              | 2                   | 2                          | 18                      | -                 | 18                                    | 44              |
| 54123         | Sollwitt  | 883                   | -             | -              | 100                 | 10                         | 29                      | -                 | 29                                    | 73              |
| 54124         | Sprakebüll  | 936                   | 7             | -              | 111                 | 19                         | 0                       | -                 | 0                                     | 71              |
| 54125         | Stadum  | 1 367                 | 0             | 1              | 339                 | 29                         | 0                       | -                 | 0                                     | 239             |
| 54126         | Stedesand   | 1 319                 | -             | -              | 3                   | 59                         | 1                       | -                 | 1                                     | 137             |
| 54128         | Struckum  | 751                   | 1             | -              | 2                   | 19                         | 2                       | -                 | 2                                     | 118             |
| 54129         | Süderende   | 215                   | -             | -              | 6                   | 5                          | 1                       | 1                 | 0                                     | 33              |
| 54130         | Süderhöft   | 197                   | -             | -              | 18                  | 20                         | 7                       | -                 | 7                                     | 18              |
| 54131         | Süderlügum  | 1 662                 | 32            | 65             | 611                 | 57                         | 2                       | 0                 | 2                                     | 328             |
| 54132         | Südermarsch   | 2 564                 | -             | -              | 34                  | 87                         | 164                     | -                 | 164                                   | 174             |
| 54134         | Tating  | 2 589                 | -             | -              | 5                   | 61                         | 82                      | 1                 | 81                                    | 214             |
| 54135         | Tetenbüll   | 3 335                 | -             | -              | 2                   | 108                        | 3                       | 0                 | 3                                     | 196             |
| 54136         | Tinningstedt  | 725                   | -             | 0              | 44                  | 14                         | 0                       | -                 | 0                                     | 107             |
| 54138         | Tönning, Stadt  | 2 717                 | 31            | 1              | 314                 | 783                        | 189                     | 3                 | 186                                   | 442             |
| 54140         | Tümlauer Koog   | 547                   | -             | -              | 0                   | 17                         | 12                      | -                 | 12                                    | 43              |
| 54141         | Uelvesbüll  | 936                   | -             | -              | 1                   | 14                         | 6                       | 0                 | 5                                     | 66              |
| 54142         | Uphusum   | 563                   | 1             | -              | 17                  | 44                         | 17                      | -                 | 17                                    | 65              |
| 54143         | Utersum   | 383                   | 0             | -              | 28                  | 16                         | 25                      | -                 | 24                                    | 75              |
| 54144         | Viöl  | 1 615                 | -             | -              | 19                  | 25                         | 5                       | 2                 | 4                                     | 204             |
| 54145         | Vollerwiek  | 407                   | -             | -              | 1                   | 5                          | 0                       | 0                 | -                                     | 49              |
| 54146         | Vollstedt   | 557                   | -             | -              | 8                   | 4                          | 0                       | -                 | -                                     | 49              |
| 54148         | Welt  | 735                   | 0             | -              | 1                   | 16                         | 1                       | -                 | 1                                     | 68              |
| 54149         | Wenningstedt-Braderup (Sylt)                              | 282                   | -             | 77             | 8                   | 14                         | 78                      | 0                 | 77                                    | 230             |
| 54150         | Westerhever   | 1 169                 | -             | -              | 0                   | 41                         | 8                       | -                 | 8                                     | 114             |
| 54152         | Wester-Ohrstedt   | 1 360                 | -             | -              | 329                 | 18                         | 2                       | -                 | 1                                     | 145             |
| 54154         | Westre  | 1 471                 | -             | 16             | 271                 | 38                         | 8                       | -                 | 7                                     | 126             |
| 54156         | Winnert   | 1 657                 | 20            | -              | 59                  | 29                         | 25                      | -                 | 25                                    | 117             |
| 54157         | Wisch   | 266                   | 0             | -              | 8                   | 6                          | 2                       | -                 | 2                                     | 23              |
| 54158         | Witsum  | 120                   | -             | -              | 4                   | 2                          | 16                      | -                 | 16                                    | 16              |
| 54159         | Wittbek   | 1 734                 | -             | -              | 104                 | 21                         | 7                       | -                 | 7                                     | 125             |
| 54160         | Wittdün auf Amrum   | 19                    | -             | 9              | 9                   | 7                          | 169                     | -                 | 169                                   | 56              |
| 54161         | Witzwort  | 2 563                 | -             | -              | 5                   | 60                         | 3                       | 1                 | 2                                     | 184             |
| 54162         | Wobbenbüll  | 125                   | -             | -              | 3                   | 1                          | 0                       | -                 | 0                                     | 40              |
| 54163         | Wrixum  | 610                   | -             | -              | 52                  | 22                         | 2                       | -                 | 2                                     | 70              |
| 54164         | Wyk auf Föhr, Stadt                                       | 393                   | -             | -              | 36                  | 60                         | 16                      | 3                 | 13                                    | 307             |
| 54165         | Galmsbüll   | 4 564                 | 0             | -              | 5                   | 102                        | 3                       | 2                 | 1                                     | 232             |
| 54166         | Emmelsbüll-Horsbüll                                       | 3 108                 | -             | -              | 15                  | 144                        | 10                      | 0                 | 10                                    | 297             |
| 54167         | Enge-Sande  | 1 817                 | -             | 5              | 348                 | 57                         | 25                      | 2                 | 23                                    | 236             |
| 54168         | Sylt  | 2 400                 | -             | 90             | 105                 | 764                        | 772                     | 6                 | 760                                   | 1 672           |
| <b>054</b>    | <b>Nordfriesland</b>                                      | <b>160 176</b>        | <b>673</b>    | <b>543</b>     | <b>8 748</b>        | <b>9 206</b>               | <b>8 130</b>            | <b>95</b>         | <b>8 010</b>                          | <b>22 002</b>   |
| 55001         | Ahrensböök  | 7 349                 | 20            | -              | 1 332               | 96                         | 42                      | 6                 | 36                                    | 698             |
| 55002         | Altenkrempe   | 2 689                 | 0             | -              | 690                 | 61                         | 25                      | 2                 | 22                                    | 200             |

#### 4. Nutzungsarten der Bodenflächen in den Gemeinden Schleswig-Holsteins am 31.12.2015

| Schl.-<br>Nr. | KREISFREIE STADT<br><br>Gemeinde<br><br>Kreis<br><br>Land | Bodenfläche<br>insge-<br>samt<br><br>(999) | davon                          |                     |                                    |                            |   |                            |  |                            |  |
|---------------|---|--|--------------------------------|---------------------|------------------------------------|----------------------------|---|----------------------------|--|----------------------------|--|
|               |   |  | Gebäude- und Freifläche        |                     |                                    | Betriebsfläche             |   | Erholungsfläche            |  | Verkehrsfläche             |  |
|               |   |  | zu-<br>sammen<br><br>(100/200) | darunter            |                                    | zu-<br>sammen<br><br>(300) | darunter<br>Abbau-<br>land<br><br>(310) | zu-<br>sammen<br><br>(400) | darunter<br>Grün-<br>anlage<br><br>(420) | zu-<br>sammen<br><br>(500) | darunter<br>Straße,<br>Weg, Platz<br><br>(510-530) |
|               |   |  |                                | Wohnen<br><br>(130) | Gewerbe,<br>Industrie<br><br>(170) |                            |   |                            |  |                            |  |
| ha            |   |  |                                |                     |                                    |                            |   |                            |  |                            |  |
| 55004         | Bad Schwartau, Stadt                                      | 1 839                                      | 450                            | 332                 | 36                                 | 17                         | 14                                      | 61                         | 43                                       | 159                        | 152  |
| 55006         | Beschendorf   | 854  | 36                             | 28                  | 0                                  | 1                          | 0                                       | 0                          | 0  | 46                         | 40   |
| 55007         | Bosau   | 6 425                                      | 223                            | 145                 | 0                                  | 9                          | 8                                       | 47                         | 17                                       | 151                        | 151  |
| 55010         | Dahme   | 911  | 84                             | 72                  | 0                                  | 0                          | 0                                       | 34                         | 29                                       | 44                         | 43   |
| 55011         | Damlos  | 935  | 36                             | 28                  | 0                                  | 0                          | 0                                       | 2                          | 1  | 45                         | 43   |
| 55012         | Eutin, Stadt  | 4 140                                      | 574                            | 371                 | 42                                 | 19                         | 11                                      | 96                         | 67                                       | 243                        | 226  |
| 55014         | Göhl  | 2 120                                      | 70                             | 38                  | 2                                  | 14                         | 0                                       | 10                         | 7  | 36                         | 33   |
| 55015         | Gremersdorf   | 4 576                                      | 112                            | 55                  | 6                                  | 35                         | 14                                      | 39                         | 37                                       | 138                        | 136  |
| 55016         | Grömitz   | 5 111                                      | 353                            | 289                 | 6                                  | 20                         | 0                                       | 170                        | 94                                       | 178                        | 174  |
| 55017         | Großenbrode   | 2 098                                      | 125                            | 92                  | 16                                 | 8                          | 1                                       | 60                         | 30                                       | 111                        | 95   |
| 55018         | Grube   | 2 020                                      | 65                             | 50                  | 7                                  | 1                          | -                                       | 45                         | 41                                       | 70                         | 59   |
| 55020         | Harmsdorf   | 1 782                                      | 42                             | 28                  | -                                  | 1                          | -                                       | 3                          | 1  | 22                         | 22   |
| 55021         | Heiligenhafen, Stadt                                      | 1 832                                      | 288                            | 197                 | 18                                 | 12                         | 0                                       | 54                         | 32                                       | 154                        | 137  |
| 55022         | Heringsdorf   | 2 942                                      | 96                             | 61                  | 0                                  | 3                          | 0                                       | 32                         | 23                                       | 69                         | 64   |
| 55023         | Kabelhorst  | 574  | 26                             | 21                  | -                                  | 0                          | -                                       | 2                          | 1  | 22                         | 22   |
| 55024         | Kasseedorf  | 3 377                                      | 104                            | 58                  | 7                                  | 52                         | 42                                      | 31                         | 19                                       | 78                         | 78   |
| 55025         | Kellenhusen (Ostsee)                                      | 817  | 67                             | 53                  | 0                                  | 0                          | -                                       | 27                         | 22                                       | 40                         | 40   |
| 55027         | Lensahn   | 2 770                                      | 219                            | 136                 | 20                                 | 3                          | 1                                       | 17                         | 13                                       | 104                        | 97   |
| 55028         | Malente   | 6 906                                      | 468                            | 340                 | 24                                 | 122                        | 108                                     | 73                         | 42                                       | 223                        | 191  |
| 55029         | Manhagen  | 963  | 23                             | 17                  | -                                  | 2                          | 1                                       | 1                          | 0  | 24                         | 24   |
| 55031         | Neukirchen  | 2 850                                      | 81                             | 54                  | 1                                  | 2                          | 1                                       | 97                         | 71                                       | 69                         | 60   |
| 55032         | Neustadt in Holstein, Stadt                               | 1 974                                      | 452                            | 284                 | 37                                 | 14                         | -                                       | 140                        | 117                                      | 178                        | 150  |
| 55033         | Oldenburg in Holstein, Stadt                              | 3 968                                      | 476                            | 241                 | 33                                 | 8                          | 2                                       | 96                         | 80                                       | 212                        | 198  |
| 55035         | Ratekau   | 5 961                                      | 525                            | 363                 | 59                                 | 51                         | 31                                      | 105                        | 28                                       | 344                        | 319  |
| 55036         | Riepsdorf   | 2 581                                      | 76                             | 50                  | -                                  | 2                          | 0                                       | 8                          | 6  | 64                         | 64   |
| 55037         | Schashagen  | 4 146                                      | 158                            | 116                 | 10                                 | 3                          | 0                                       | 128                        | 47                                       | 153                        | 146  |
| 55038         | Schönwalde am Bungsberg                                   | 3 906                                      | 137                            | 86                  | 2                                  | 15                         | 13                                      | 16                         | 11                                       | 88                         | 88   |
| 55039         | Sierksdorf  | 1 950                                      | 105                            | 64                  | 1                                  | 0                          | -                                       | 61                         | 29                                       | 133                        | 119  |
| 55040         | Stockelsdorf  | 5 670                                      | 498                            | 340                 | 39                                 | 21                         | 2                                       | 121                        | 59                                       | 241                        | 240  |
| 55041         | Süsel   | 7 531                                      | 359                            | 210                 | 17                                 | 61                         | 54                                      | 49                         | 35                                       | 219                        | 201  |
| 55042         | Timmendorfer Strand                                       | 2 013                                      | 303                            | 216                 | 7                                  | 4                          | -                                       | 55                         | 42                                       | 118                        | 108  |
| 55043         | Wangels   | 6 712                                      | 166                            | 104                 | 3                                  | 6                          | 1                                       | 85                         | 75                                       | 161                        | 160  |
| 55044         | Scharbeutz  | 5 253                                      | 506                            | 364                 | 22                                 | 5                          | 0                                       | 103                        | 76                                       | 292                        | 265  |
| 55046         | Fehmarn, Stadt  | 18 548                                     | 774                            | 528                 | 33                                 | 29                         | 0                                       | 288                        | 196                                      | 633                        | 590  |
| <b>055</b>    | <b>Ostholstein</b>  | <b>139 259</b>                             | <b>8 553</b>                   | <b>5 711</b>        | <b>477</b>                         | <b>589</b>                 | <b>332</b>                              | <b>2 210</b>               | <b>1 431</b>                             | <b>5 204</b>               | <b>4 864</b>                                       |
| 56001         | Appen   | 2 028                                      | 184                            | 115                 | 15                                 | 59                         | 31                                      | 62                         | 23                                       | 121                        | 94   |
| 56002         | Barmstedt, Stadt  | 1 717                                      | 270                            | 189                 | 29                                 | 4                          | -                                       | 30                         | 23                                       | 99                         | 94   |
| 56003         | Bevern  | 804  | 41                             | 18                  | 2                                  | 1                          | 1                                       | 4                          | 3  | 33                         | 33   |
| 56004         | Bilsen  | 620  | 44                             | 24                  | 4                                  | 0                          | 0                                       | 4                          | 3  | 26                         | 26   |
| 56005         | Bönningstedt  | 1 205                                      | 145                            | 93                  | 18                                 | 1                          | -                                       | 61                         | 6  | 63                         | 56   |
| 56006         | Bokel   | 1 602                                      | 49                             | 19                  | 4                                  | 6                          | 2                                       | 7                          | 1  | 46                         | 46   |
| 56008         | Bokholt-Hanredder   | 856  | 74                             | 41                  | 11                                 | 0                          | 0                                       | 3                          | 1  | 52                         | 43   |
| 56009         | Borstel-Hohenraden  | 1 488                                      | 93                             | 63                  | 1                                  | 1                          | -                                       | 46                         | 5  | 65                         | 64   |
| 56010         | Brande-Hörmerkirchen                                      | 1 314                                      | 77                             | 47                  | 2                                  | 2                          | -                                       | 8                          | 5  | 54                         | 54   |
| 56011         | Bullenkuhlen  | 394  | 20                             | 10                  | 0                                  | 0                          | -                                       | 1                          | 1  | 16                         | 16   |
| 56013         | Ellerbek  | 911  | 168                            | 123                 | 26                                 | 1                          | -                                       | 17                         | 7  | 50                         | 50   |
| 56014         | Ellerhoop   | 1 080                                      | 83                             | 44                  | 3                                  | 2                          | -                                       | 14                         | 12                                       | 49                         | 49   |
| 56015         | Elmshorn, Stadt   | 2 137                                      | 991                            | 645                 | 130                                | 18                         | -                                       | 182                        | 127                                      | 303                        | 274  |
| 56016         | Groß Nordende   | 564  | 37                             | 21                  | 3                                  | 1                          | -                                       | 3                          | 3  | 14                         | 14   |

#### 4. Nutzungsarten der Bodenflächen in den Gemeinden Schleswig-Holsteins am 31.12.2015

| Schl.-<br>Nr. | KREISFREIE STADT<br><br>Gemeinde<br><br>Kreis<br><br>Land | noch: davon           |               |                |                     |                            |                         |                   | Siedlungs-<br>und Verkehrs-<br>fläche |                 |
|---------------|---|-----------------------|---------------|----------------|---------------------|----------------------------|-------------------------|-------------------|---------------------------------------|-----------------|
|               |   | Landwirtschaftsfläche |               |                | Waldfläche<br>(700) | Wasser-<br>fläche<br>(800) | Flächen anderer Nutzung |                   |                                       |                 |
|               |   | zusammen<br>(600)     | darunter      |                |                     |                            | zu-<br>sammen<br>(900)  | darunter          |                                       |                 |
|               |   |                       | Moor<br>(650) | Heide<br>(660) |                     |                            |                         | Friedhof<br>(940) |                                       | Unland<br>(950) |
| ha            |   |                       |               |                |                     |                            |                         |                   |                                       |                 |
| 55004         | Bad Schwartau, Stadt                                      | 923                   | 0             | 0              | 190                 | 32                         | 8                       | 5                 | 3                                     | 678             |
| 55006         | Beschendorf   | 739                   | -             | -              | 20                  | 12                         | 0                       | -                 | 0                                     | 82              |
| 55007         | Bosau   | 5 352                 | 0             | -              | 521                 | 112                        | 10                      | 1                 | 10                                    | 423             |
| 55010         | Dahme   | 581                   | 2             | -              | 111                 | 20                         | 38                      | -                 | 38                                    | 162             |
| 55011         | Damlos  | 556                   | -             | -              | 292                 | 3                          | 0                       | -                 | 0                                     | 83              |
| 55012         | Eutin, Stadt  | 1 659                 | 0             | -              | 920                 | 598                        | 30                      | 12                | 16                                    | 934             |
| 55014         | Göhl  | 1 873                 | -             | -              | 56                  | 23                         | 38                      | -                 | 38                                    | 130             |
| 55015         | Gremersdorf   | 3 845                 | 7             | -              | 103                 | 52                         | 251                     | -                 | 251                                   | 310             |
| 55016         | Grömitz   | 3 912                 | -             | -              | 354                 | 73                         | 50                      | 3                 | 47                                    | 724             |
| 55017         | Großenbrode   | 1 593                 | -             | -              | 43                  | 114                        | 44                      | 2                 | 43                                    | 306             |
| 55018         | Grube   | 1 702                 | -             | -              | 57                  | 54                         | 25                      | 1                 | 24                                    | 182             |
| 55020         | Harmsdorf   | 1 240                 | -             | -              | 436                 | 37                         | 1                       | -                 | 1                                     | 69              |
| 55021         | Heiligenhafen, Stadt                                      | 861                   | 3             | -              | 30                  | 330                        | 103                     | 7                 | 96                                    | 515             |
| 55022         | Heringsdorf   | 2 559                 | -             | -              | 145                 | 24                         | 15                      | -                 | 15                                    | 199             |
| 55023         | Kabelhorst  | 511                   | -             | -              | 11                  | 3                          | -                       | -                 | -                                     | 50              |
| 55024         | Kasseedorf  | 1 961                 | 5             | -              | 989                 | 155                        | 7                       | -                 | 7                                     | 223             |
| 55025         | Kellenhusen (Ostsee)                                      | 212                   | -             | -              | 456                 | 4                          | 11                      | -                 | 11                                    | 134             |
| 55027         | Lensahn   | 2 086                 | 1             | -              | 298                 | 39                         | 4                       | 3                 | 1                                     | 346             |
| 55028         | Malente   | 3 543                 | 5             | -              | 1 491               | 976                        | 10                      | 6                 | 3                                     | 785             |
| 55029         | Manhagen  | 675                   | -             | -              | 232                 | 4                          | 1                       | -                 | -                                     | 49              |
| 55031         | Neukirchen  | 2 408                 | 0             | -              | 59                  | 117                        | 16                      | 2                 | 15                                    | 250             |
| 55032         | Neustadt in Holstein, Stadt                               | 887                   | 16            | -              | 55                  | 209                        | 39                      | 8                 | 31                                    | 792             |
| 55033         | Oldenburg in Holstein, Stadt                              | 2 169                 | 23            | -              | 180                 | 123                        | 703                     | 5                 | 695                                   | 796             |
| 55035         | Ratekau   | 3 716                 | 16            | -              | 1 022               | 174                        | 25                      | 4                 | 21                                    | 997             |
| 55036         | Riepsdorf   | 2 333                 | -             | -              | 67                  | 31                         | 0                       | -                 | 0                                     | 150             |
| 55037         | Schashagen  | 3 466                 | 2             | -              | 194                 | 30                         | 16                      | -                 | 16                                    | 441             |
| 55038         | Schönwalde am Bungsberg                                   | 2 769                 | -             | -              | 813                 | 58                         | 10                      | 1                 | 8                                     | 244             |
| 55039         | Sierksdorf  | 1 398                 | 0             | -              | 227                 | 7                          | 20                      | 0                 | 20                                    | 298             |
| 55040         | Stockelsdorf  | 4 607                 | 25            | 0              | 121                 | 51                         | 10                      | 5                 | 5                                     | 884             |
| 55041         | Süsel   | 5 736                 | 3             | -              | 695                 | 395                        | 17                      | 3                 | 14                                    | 636             |
| 55042         | Timmendorfer Strand                                       | 794                   | 11            | -              | 177                 | 522                        | 40                      | 8                 | 32                                    | 488             |
| 55043         | Wangels   | 4 977                 | 5             | -              | 1 015               | 251                        | 51                      | 1                 | 46                                    | 419             |
| 55044         | Scharbeutz  | 3 343                 | 0             | -              | 634                 | 330                        | 40                      | 4                 | 36                                    | 910             |
| 55046         | Fehmarn, Stadt  | 15 295                | 7             | 19             | 119                 | 1 090                      | 320                     | 6                 | 313                                   | 1 730           |
| <b>055</b>    | <b>Ostholstein</b>  | <b>100 317</b>        | <b>153</b>    | <b>19</b>      | <b>14 157</b>       | <b>6 209</b>               | <b>2 020</b>            | <b>94</b>         | <b>1 913</b>                          | <b>16 317</b>   |
| 56001         | Appen   | 1 377                 | 22            | 2              | 157                 | 59                         | 9                       | 1                 | 8                                     | 397             |
| 56002         | Barmstedt, Stadt  | 920                   | -             | -              | 359                 | 26                         | 9                       | 8                 | 0                                     | 412             |
| 56003         | Bevern  | 700                   | -             | -              | 17                  | 5                          | 3                       | -                 | 2                                     | 79              |
| 56004         | Bilsen  | 519                   | -             | 3              | 25                  | 1                          | 1                       | -                 | 0                                     | 74              |
| 56005         | Bönningstedt  | 764                   | -             | -              | 151                 | 17                         | 3                       | 3                 | 0                                     | 273             |
| 56006         | Bokel   | 1 412                 | -             | -              | 42                  | 37                         | 2                       | -                 | 2                                     | 106             |
| 56008         | Bokholt-Hanredder   | 636                   | -             | -              | 79                  | 12                         | 0                       | -                 | -                                     | 129             |
| 56009         | Borstel-Hohenraden  | 1 075                 | 8             | -              | 201                 | 7                          | 1                       | -                 | 1                                     | 205             |
| 56010         | Brande-Hörnerkirchen                                      | 1 111                 | 2             | -              | 51                  | 9                          | 2                       | 2                 | -                                     | 143             |
| 56011         | Bullenkuhlen  | 346                   | -             | -              | 8                   | 2                          | -                       | -                 | -                                     | 37              |
| 56013         | Ellerbek  | 627                   | -             | -              | 31                  | 16                         | -                       | -                 | -                                     | 237             |
| 56014         | Ellerhoop   | 848                   | -             | -              | 76                  | 6                          | 2                       | -                 | 2                                     | 148             |
| 56015         | Elmshorn, Stadt   | 446                   | -             | -              | 127                 | 52                         | 18                      | 17                | 0                                     | 1 511           |
| 56016         | Groß Nordende   | 475                   | -             | -              | 14                  | 17                         | 4                       | -                 | 4                                     | 54              |



#### 4. Nutzungsarten der Bodenflächen in den Gemeinden Schleswig-Holsteins am 31.12.2015

| Schl.-<br>Nr. | KREISFREIE STADT<br><br>Gemeinde<br><br>Kreis<br><br>Land | Bodenfläche<br>insge-<br>samt<br><br>(999) | davon                          |                     |                                    |                            |   |                            |  |                            |  |
|---------------|---|--|--------------------------------|---------------------|------------------------------------|----------------------------|---|----------------------------|--|----------------------------|--|
|               |   |  | Gebäude- und Freifläche        |                     |                                    | Betriebsfläche             |   | Erholungsfläche            |  | Verkehrsfläche             |  |
|               |   |  | zu-<br>sammen<br><br>(100/200) | darunter            |                                    | zu-<br>sammen<br><br>(300) | darunter<br>Abbau-<br>land<br><br>(310) | zu-<br>sammen<br><br>(400) | darunter<br>Grün-<br>anlage<br><br>(420) | zu-<br>sammen<br><br>(500) | darunter<br>Straße,<br>Weg, Platz<br><br>(510-530) |
|               |   |  |                                | Wohnen<br><br>(130) | Gewerbe,<br>Industrie<br><br>(170) |                            |   |                            |  |                            |  |
| ha            |   |  |                                |                     |                                    |                            |   |                            |  |                            |  |
| 56017         | Groß Offenseth-Aspern                                     | 1 056                                      | 30                             | 13                  | 1                                  | 0                          | -                                       | 1                          | 1  | 39                         | 39   |
| 56018         | Halstenbek  | 1 258                                      | 389                            | 297                 | 23                                 | 4                          | -                                       | 34                         | 16                                       | 127                        | 100  |
| 56019         | Haselau   | 1 888                                      | 61                             | 36                  | 2                                  | 0                          | -                                       | 58                         | 3  | 31                         | 31   |
| 56020         | Haseldorf   | 1 808                                      | 78                             | 55                  | 5                                  | 9                          | -                                       | 15                         | 12                                       | 54                         | 54   |
| 56021         | Hasloh  | 1 107                                      | 121                            | 97                  | 4                                  | 0                          | -                                       | 11                         | 7  | 66                         | 59   |
| 56022         | Heede   | 1 548                                      | 59                             | 27                  | 9                                  | 1                          | -                                       | 9                          | 5  | 57                         | 55   |
| 56023         | Heidgraben  | 538  | 106                            | 87                  | 4                                  | 0                          | -                                       | 12                         | 6  | 39                         | 38   |
| 56024         | Heist   | 996  | 109                            | 83                  | 4                                  | 1                          | -                                       | 16                         | 7  | 136                        | 45   |
| 56025         | Helgoland   | 420  | 30                             | 10                  | 8                                  | 3                          | -                                       | 13                         | 10                                       | 26                         | 13   |
| 56026         | Hemdingen   | 1 642                                      | 87                             | 49                  | 6                                  | 28                         | 27                                      | 11                         | 4  | 69                         | 69   |
| 56027         | Hetlingen   | 2 410                                      | 50                             | 36                  | 3                                  | 58                         | -                                       | 3                          | 3  | 38                         | 38   |
| 56028         | Holm  | 1 605                                      | 129                            | 86                  | 16                                 | 3                          | 1                                       | 137                        | 2  | 69                         | 69   |
| 56029         | Klein Nordende  | 1 079                                      | 128                            | 108                 | 2                                  | 20                         | 16                                      | 10                         | 5  | 55                         | 52   |
| 56030         | Klein Offenseth-Sparrieshoop                              | 1 692                                      | 142                            | 87                  | 10                                 | 9                          | 1                                       | 13                         | 9  | 107                        | 101  |
| 56031         | Kölln-Reisiek   | 677  | 96                             | 69                  | 4                                  | 1                          | 1                                       | 11                         | 9  | 44                         | 42   |
| 56032         | Kummerfeld  | 650  | 78                             | 50                  | 7                                  | 4                          | -                                       | 11                         | 4  | 44                         | 44   |
| 56033         | Seester   | 1 157                                      | 60                             | 32                  | 5                                  | 1                          | -                                       | 2                          | 0  | 28                         | 28   |
| 56034         | Langeln   | 1 028                                      | 44                             | 19                  | 1                                  | 5                          | 4                                       | 1                          | 0  | 47                         | 44   |
| 56035         | Lutzhorn  | 2 172                                      | 71                             | 26                  | 2                                  | 19                         | 17                                      | 52                         | 3  | 76                         | 76   |
| 56036         | Moorree   | 1 076                                      | 181                            | 121                 | 19                                 | 2                          | 0                                       | 14                         | 10                                       | 52                         | 51   |
| 56037         | Neuendeich  | 854  | 39                             | 20                  | 1                                  | 0                          | -                                       | 6                          | 5  | 25                         | 25   |
| 56038         | Osterhorn   | 638  | 30                             | 13                  | 3                                  | 1                          | -                                       | 0                          | 0  | 32                         | 22   |
| 56039         | Pinneberg, Stadt  | 2 154                                      | 793                            | 555                 | 88                                 | 17                         | 0                                       | 157                        | 100                                      | 259                        | 221  |
| 56040         | Prisdorf  | 523  | 94                             | 64                  | 12                                 | 0                          | -                                       | 65                         | 9  | 33                         | 26   |
| 56041         | Quickborn, Stadt  | 4 317                                      | 698                            | 500                 | 78                                 | 152                        | 143                                     | 140                        | 50                                       | 273                        | 257  |
| 56042         | Raa-Besenbek  | 1 299                                      | 51                             | 20                  | 3                                  | 3                          | -                                       | 7                          | 7  | 29                         | 26   |
| 56043         | Rellingen   | 1 318                                      | 467                            | 320                 | 77                                 | 3                          | -                                       | 40                         | 24                                       | 129                        | 123  |
| 56044         | Schenefeld, Stadt   | 999  | 390                            | 273                 | 70                                 | 1                          | -                                       | 34                         | 15                                       | 109                        | 103  |
| 56045         | Seestermühe   | 2 335                                      | 50                             | 31                  | 2                                  | 2                          | -                                       | 13                         | 11                                       | 33                         | 32   |
| 56046         | Seeth-Ekhoit  | 689  | 47                             | 28                  | 1                                  | 0                          | 0                                       | 4                          | 3  | 40                         | 40   |
| 56047         | Tangstedt   | 1 252                                      | 85                             | 52                  | 7                                  | 0                          | -                                       | 35                         | 4  | 47                         | 47   |
| 56048         | Tornesch, Stadt   | 2 061                                      | 423                            | 281                 | 65                                 | 16                         | -                                       | 39                         | 22                                       | 179                        | 165  |
| 56049         | Uetersen, Stadt   | 1 143                                      | 443                            | 297                 | 74                                 | 9                          | -                                       | 38                         | 28                                       | 100                        | 95   |
| 56050         | Wedel, Stadt  | 3 382                                      | 667                            | 433                 | 142                                | 37                         | 22                                      | 86                         | 48                                       | 209                        | 184  |
| 56051         | Westerhorn  | 937  | 66                             | 39                  | 11                                 | 6                          | -                                       | 1                          | 1  | 40                         | 35   |
| <b>056</b>    | <b>Pinneberg</b>  | <b>66 425</b>                              | <b>8 673</b>                   | <b>5 765</b>        | <b>1 016</b>                       | <b>511</b>                 | <b>266</b>                              | <b>1 542</b>               | <b>664</b>                               | <b>3 734</b>               | <b>3 364</b>                                       |
| 57001         | Ascheberg (Holstein)                                      | 2 093                                      | 119                            | 83                  | 7                                  | 1                          | -                                       | 21                         | 18                                       | 55                         | 41   |
| 57002         | Barmissen   | 515  | 11                             | 5                   | -                                  | 1                          | -                                       | 0                          | 0  | 14                         | 14   |
| 57003         | Barsbek   | 873  | 29                             | 19                  | -                                  | 0                          | 0                                       | 1                          | 1  | 20                         | 20   |
| 57004         | Behrendorf (Ostsee)                                       | 2 085                                      | 50                             | 32                  | 0                                  | 0                          | -                                       | 39                         | 17                                       | 46                         | 44   |
| 57005         | Belau   | 1 489                                      | 36                             | 21                  | 0                                  | 32                         | 30                                      | 5                          | 5  | 35                         | 28   |
| 57006         | Bendfeld  | 441  | 14                             | 7                   | -                                  | 0                          | -                                       | 0                          | 0  | 10                         | 10   |
| 57007         | Blekendorf  | 3 834                                      | 134                            | 70                  | 0                                  | 4                          | 1                                       | 47                         | 10                                       | 91                         | 89   |
| 57008         | Bönebüttel  | 2 040                                      | 93                             | 62                  | 1                                  | 8                          | -                                       | 7                          | 1  | 75                         | 69   |
| 57009         | Bösdorf   | 2 110                                      | 92                             | 52                  | 7                                  | 15                         | 14                                      | 102                        | 38                                       | 69                         | 67   |
| 57010         | Boksee  | 553  | 28                             | 19                  | 2                                  | 0                          | -                                       | 5                          | 5  | 14                         | 14   |
| 57011         | Bothkamp  | 1 385                                      | 29                             | 14                  | 0                                  | 0                          | -                                       | 1                          | 1  | 33                         | 32   |
| 57012         | Brodersdorf   | 363  | 23                             | 13                  | 0                                  | 0                          | -                                       | 0                          | 0  | 17                         | 17   |
| 57013         | Dannau  | 912  | 38                             | 25                  | 1                                  | 0                          | -                                       | 2                          | 0  | 25                         | 25   |

#### 4. Nutzungsarten der Bodenflächen in den Gemeinden Schleswig-Holsteins am 31.12.2015

| Schl.-<br>Nr. | KREISFREIE STADT<br><br>Gemeinde<br><br>Kreis<br><br>Land | noch: davon           |               |                |                     |                            |                         |                   | Siedlungs-<br>und Verkehrs-<br>fläche |                 |
|---------------|---|-----------------------|---------------|----------------|---------------------|----------------------------|-------------------------|-------------------|---------------------------------------|-----------------|
|               |   | Landwirtschaftsfläche |               |                | Waldfläche<br>(700) | Wasser-<br>fläche<br>(800) | Flächen anderer Nutzung |                   |                                       |                 |
|               |   | zusammen<br>(600)     | darunter      |                |                     |                            | zu-<br>sammen<br>(900)  | darunter          |                                       |                 |
|               |   |                       | Moor<br>(650) | Heide<br>(660) |                     |                            |                         | Friedhof<br>(940) |                                       | Unland<br>(950) |
| ha            |   |                       |               |                |                     |                            |                         |                   |                                       |                 |
| 56017         | Groß Offenseth-Aspern                                     | 819                   | 2             | -              | 158                 | 8                          | 1                       | -                 | 1                                     | 71              |
| 56018         | Halstenbek  | 638                   | -             | -              | 45                  | 17                         | 4                       | 4                 | -                                     | 558             |
| 56019         | Haselau   | 874                   | -             | -              | 114                 | 604                        | 146                     | 0                 | 144                                   | 151             |
| 56020         | Haseldorf   | 1 376                 | -             | -              | 60                  | 81                         | 134                     | 2                 | 133                                   | 159             |
| 56021         | Hasloh  | 729                   | -             | 2              | 172                 | 6                          | 1                       | -                 | 1                                     | 198             |
| 56022         | Heede   | 1 027                 | 0             | 6              | 375                 | 18                         | 2                       | -                 | 1                                     | 126             |
| 56023         | Heidgraben  | 330                   | -             | -              | 38                  | 10                         | 4                       | -                 | 3                                     | 157             |
| 56024         | Heist   | 464                   | 2             | 2              | 182                 | 11                         | 77                      | 1                 | 75                                    | 264             |
| 56025         | Helgoland   | 3                     | -             | -              | 6                   | 247                        | 92                      | 1                 | 91                                    | 72              |
| 56026         | Hemdingen   | 1 291                 | 10            | 3              | 144                 | 5                          | 7                       | -                 | 6                                     | 168             |
| 56027         | Hetlingen   | 1 132                 | -             | -              | 176                 | 842                        | 110                     | -                 | 110                                   | 150             |
| 56028         | Holm  | 1 031                 | -             | 60             | 215                 | 17                         | 3                       | 3                 | 0                                     | 340             |
| 56029         | Klein Nordende  | 730                   | 0             | 1              | 113                 | 19                         | 4                       | -                 | 4                                     | 197             |
| 56030         | Klein Offenseth-Sparrieshoop                              | 1 325                 | -             | -              | 63                  | 30                         | 4                       | -                 | 4                                     | 270             |
| 56031         | Kölln-Reisiek   | 457                   | -             | -              | 53                  | 8                          | 7                       | 7                 | 0                                     | 157             |
| 56032         | Kummerfeld  | 373                   | 1             | -              | 129                 | 8                          | 2                       | 2                 | 0                                     | 140             |
| 56033         | Seester   | 1 009                 | -             | -              | 13                  | 44                         | 1                       | 1                 | -                                     | 91              |
| 56034         | Langeln   | 846                   | -             | -              | 74                  | 9                          | 2                       | -                 | 1                                     | 92              |
| 56035         | Lutzhorn  | 1 595                 | -             | -              | 345                 | 14                         | 1                       | -                 | 1                                     | 201             |
| 56036         | Moorrege  | 706                   | -             | -              | 69                  | 37                         | 16                      | 1                 | 15                                    | 250             |
| 56037         | Neuendeich  | 748                   | -             | -              | 2                   | 34                         | 0                       | -                 | 0                                     | 70              |
| 56038         | Osterhorn   | 561                   | 2             | -              | 5                   | 10                         | -                       | -                 | -                                     | 62              |
| 56039         | Pinneberg, Stadt  | 702                   | -             | -              | 161                 | 35                         | 29                      | 17                | 12                                    | 1 244           |
| 56040         | Prisdorf  | 261                   | -             | -              | 47                  | 20                         | 3                       | -                 | 3                                     | 192             |
| 56041         | Quickborn, Stadt  | 2 193                 | 1             | 50             | 810                 | 39                         | 11                      | 8                 | 3                                     | 1 129           |
| 56042         | Raa-Besenbek  | 1 173                 | -             | -              | 3                   | 32                         | 0                       | 0                 | 0                                     | 90              |
| 56043         | Rellingen   | 604                   | -             | -              | 41                  | 27                         | 7                       | 7                 | 0                                     | 647             |
| 56044         | Schenefeld, Stadt   | 406                   | -             | -              | 45                  | 13                         | -                       | -                 | -                                     | 535             |
| 56045         | Seestermühe   | 1 138                 | 1             | -              | 76                  | 804                        | 217                     | -                 | 217                                   | 99              |
| 56046         | Seeth-Ekholt  | 548                   | -             | -              | 45                  | 6                          | -                       | -                 | -                                     | 91              |
| 56047         | Tangstedt   | 1 020                 | -             | -              | 46                  | 17                         | 2                       | -                 | 2                                     | 168             |
| 56048         | Tornesch, Stadt   | 1 081                 | 3             | -              | 299                 | 19                         | 5                       | 4                 | 0                                     | 661             |
| 56049         | Uetersen, Stadt   | 474                   | -             | -              | 45                  | 21                         | 14                      | 11                | 2                                     | 601             |
| 56050         | Wedel, Stadt  | 1 298                 | 0             | -              | 351                 | 664                        | 70                      | 17                | 53                                    | 995             |
| 56051         | Westerhorn  | 769                   | 43            | -              | 34                  | 18                         | 2                       | -                 | 2                                     | 114             |
| <b>056</b>    | <b>Pinneberg</b>  | <b>40 982</b>         | <b>97</b>     | <b>130</b>     | <b>5 892</b>        | <b>4 060</b>               | <b>1 031</b>            | <b>118</b>        | <b>906</b>                            | <b>14 313</b>   |
| 57001         | Ascheberg (Holstein)                                      | 1 174                 | -             | -              | 121                 | 599                        | 3                       | 2                 | 1                                     | 199             |
| 57002         | Barmissen   | 486                   | -             | -              | 2                   | 1                          | 0                       | -                 | -                                     | 27              |
| 57003         | Barsbek   | 787                   | -             | -              | 13                  | 21                         | 1                       | -                 | 1                                     | 50              |
| 57004         | Behrendorf (Ostsee)                                       | 1 233                 | -             | -              | 226                 | 471                        | 20                      | -                 | 19                                    | 136             |
| 57005         | Belau   | 1 082                 | 1             | -              | 132                 | 166                        | 1                       | -                 | 0                                     | 78              |
| 57006         | Bendfeld  | 415                   | -             | -              | 2                   | 1                          | -                       | -                 | -                                     | 24              |
| 57007         | Blekendorf  | 3 157                 | -             | -              | 239                 | 139                        | 24                      | 1                 | 17                                    | 275             |
| 57008         | Bönebüttel  | 1 542                 | 0             | 2              | 297                 | 16                         | 2                       | -                 | 2                                     | 183             |
| 57009         | Bösdorf   | 1 398                 | 2             | -              | 263                 | 165                        | 6                       | 1                 | 5                                     | 265             |
| 57010         | Boksee  | 465                   | 0             | 3              | 38                  | 1                          | 1                       | -                 | 1                                     | 47              |
| 57011         | Bothkamp  | 989                   | -             | -              | 160                 | 169                        | 5                       | -                 | 5                                     | 63              |
| 57012         | Brodersdorf   | 306                   | -             | -              | 11                  | 4                          | 2                       | -                 | 2                                     | 40              |
| 57013         | Dannau  | 758                   | 0             | -              | 83                  | 6                          | 0                       | 0                 | -                                     | 64              |

#### 4. Nutzungsarten der Bodenflächen in den Gemeinden Schleswig-Holsteins am 31.12.2015

| Schl.-<br>Nr. | KREISFREIE STADT<br><br>Gemeinde<br><br>Kreis<br><br>Land | Bodenfläche<br>insge-<br>samt<br><br>(999) | davon                          |                     |                                    |                            |   |                            |  |                            |  |
|---------------|---|--|--------------------------------|---------------------|------------------------------------|----------------------------|---|----------------------------|--|----------------------------|--|
|               |   |  | Gebäude- und Freifläche        |                     |                                    | Betriebsfläche             |   | Erholungsfläche            |  | Verkehrsfläche             |  |
|               |   |  | zu-<br>sammen<br><br>(100/200) | darunter            |                                    | zu-<br>sammen<br><br>(300) | darunter<br>Abbau-<br>land<br><br>(310) | zu-<br>sammen<br><br>(400) | darunter<br>Grün-<br>anlage<br><br>(420) | zu-<br>sammen<br><br>(500) | darunter<br>Straße,<br>Weg, Platz<br><br>(510-530) |
|               |   |  |                                | Wohnen<br><br>(130) | Gewerbe,<br>Industrie<br><br>(170) |                            |   |                            |  |                            |  |
| ha            |   |  |                                |                     |                                    |                            |   |                            |  |                            |  |
| 57015         | Dersau  | 751  | 54                             | 31                  | -                                  | 0                          | -                                       | 12                         | 9  | 22                         | 22   |
| 57016         | Dobersdorf  | 2 191                                      | 65                             | 38                  | -                                  | 7                          | -                                       | 10                         | 7  | 48                         | 48   |
| 57017         | Dörnigk   | 430  | 24                             | 12                  | -                                  | 0                          | -                                       | 1                          | 0  | 15                         | 10   |
| 57018         | Fahren  | 360  | 9                              | 5                   | -                                  | 0                          | -                                       | 0                          | 0  | 7                          | 7  |
| 57020         | Fiefbergen  | 580  | 26                             | 15                  | 2                                  | 0                          | -                                       | 1                          | 1  | 19                         | 16   |
| 57021         | Giekau  | 3 280                                      | 75                             | 44                  | 3                                  | 3                          | 0                                       | 8                          | 6  | 66                         | 66   |
| 57022         | Grebin  | 2 414                                      | 74                             | 41                  | 4                                  | 1                          | -                                       | 17                         | 14                                       | 57                         | 53   |
| 57023         | Großbarkau  | 293  | 17                             | 8                   | 2                                  | 0                          | -                                       | -                          | -  | 7                          | 7  |
| 57024         | Großharrie  | 1 316                                      | 38                             | 17                  | -                                  | 0                          | -                                       | 1                          | 0  | 42                         | 42   |
| 57025         | Heikendorf  | 1 472                                      | 263                            | 213                 | 8                                  | 5                          | 4                                       | 107                        | 45                                       | 110                        | 107  |
| 57026         | Helmstorf   | 1 273                                      | 25                             | 14                  | -                                  | 1                          | 0                                       | 5                          | 4  | 29                         | 28   |
| 57027         | Högsdorf  | 1 092                                      | 29                             | 15                  | 0                                  | 2                          | -                                       | 2                          | 1  | 35                         | 30   |
| 57028         | Höhndorf  | 563  | 27                             | 16                  | 3                                  | 1                          | -                                       | 2                          | 1  | 16                         | 16   |
| 57029         | Hohenfelde  | 1 054                                      | 55                             | 30                  | 3                                  | 1                          | -                                       | 35                         | 12                                       | 38                         | 38   |
| 57030         | Hohwacht (Ostsee)   | 878  | 51                             | 29                  | 0                                  | 0                          | -                                       | 137                        | 39                                       | 37                         | 35   |
| 57031         | Honigsee  | 1 127                                      | 29                             | 16                  | -                                  | 4                          | -                                       | 47                         | 0  | 30                         | 30   |
| 57032         | Kalübbe   | 1 180                                      | 34                             | 18                  | 2                                  | 0                          | -                                       | 5                          | 2  | 25                         | 19   |
| 57033         | Kirchbarkau   | 216  | 28                             | 25                  | -                                  | 1                          | -                                       | 4                          | 3  | 13                         | 13   |
| 57034         | Kirchnüchel   | 1 009                                      | 19                             | 8                   | -                                  | 0                          | -                                       | 4                          | 3  | 18                         | 18   |
| 57035         | Klamp   | 972  | 35                             | 21                  | 2                                  | 0                          | -                                       | 3                          | 0  | 34                         | 34   |
| 57037         | Klein Barkau  | 419  | 21                             | 12                  | -                                  | 0                          | -                                       | 0                          | 0  | 21                         | 21   |
| 57038         | Kletkamp  | 1 152                                      | 24                             | 6                   | 0                                  | 3                          | 0                                       | 4                          | 4  | 20                         | 19   |
| 57039         | Köhn  | 1 316                                      | 53                             | 34                  | 0                                  | 3                          | -                                       | 2                          | 1  | 31                         | 31   |
| 57040         | Krokau  | 445  | 21                             | 13                  | -                                  | 0                          | -                                       | 2                          | 2  | 11                         | 11   |
| 57041         | Krummbek  | 548  | 24                             | 14                  | 0                                  | 2                          | -                                       | 5                          | 2  | 14                         | 14   |
| 57042         | Kühren  | 1 681                                      | 47                             | 24                  | 3                                  | 1                          | -                                       | 3                          | 1  | 31                         | 28   |
| 57043         | Laboe   | 523  | 115                            | 89                  | 5                                  | 0                          | -                                       | 18                         | 10                                       | 38                         | 37   |
| 57044         | Lammershagen  | 2 597                                      | 20                             | 10                  | 0                                  | 0                          | -                                       | 9                          | 6  | 28                         | 28   |
| 57045         | Lebrade   | 1 859                                      | 37                             | 19                  | 1                                  | 12                         | 9                                       | 6                          | 5  | 37                         | 37   |
| 57046         | Lehmkuhlen  | 3 136                                      | 99                             | 52                  | 1                                  | 9                          | -                                       | 8                          | 5  | 65                         | 65   |
| 57047         | Löptin  | 908  | 23                             | 9                   | 1                                  | 0                          | -                                       | 0                          | 0  | 24                         | 24   |
| 57048         | Lütjenburg, Stadt   | 615  | 189                            | 101                 | 11                                 | 6                          | 1                                       | 27                         | 20                                       | 57                         | 57   |
| 57049         | Lutterbek   | 323  | 16                             | 12                  | -                                  | 0                          | -                                       | 1                          | 1  | 17                         | 17   |
| 57050         | Martensrade   | 1 953                                      | 66                             | 35                  | 0                                  | 4                          | -                                       | 8                          | 6  | 33                         | 33   |
| 57051         | Mönkeberg   | 278  | 97                             | 86                  | 2                                  | 0                          | -                                       | 8                          | 6  | 33                         | 31   |
| 57052         | Mucheln   | 1 428                                      | 43                             | 28                  | 3                                  | 8                          | 8                                       | 1                          | 1  | 25                         | 25   |
| 57053         | Nehnten   | 2 204                                      | 36                             | 23                  | 1                                  | 2                          | -                                       | 6                          | 6  | 35                         | 35   |
| 57054         | Nettelsee   | 647  | 27                             | 14                  | -                                  | 0                          | -                                       | 1                          | 0  | 24                         | 24   |
| 57055         | Panker  | 2 276                                      | 106                            | 51                  | 1                                  | 6                          | 4                                       | 17                         | 14                                       | 86                         | 86   |
| 57056         | Passade   | 432  | 21                             | 12                  | 1                                  | 0                          | -                                       | 1                          | 1  | 11                         | 9  |
| 57057         | Plön, Stadt   | 3 673                                      | 248                            | 166                 | 2                                  | 10                         | -                                       | 66                         | 53                                       | 88                         | 79   |
| 57058         | Pohnsdorf   | 2 462                                      | 35                             | 18                  | 0                                  | 2                          | -                                       | 3                          | 2  | 52                         | 47   |
| 57059         | Postfeld  | 833  | 31                             | 21                  | 0                                  | 1                          | -                                       | 2                          | 0  | 24                         | 24   |
| 57060         | Prasdorf  | 477  | 20                             | 12                  | 1                                  | 2                          | -                                       | 2                          | -  | 11                         | 11   |
| 57062         | Preetz, Stadt   | 1 440                                      | 370                            | 279                 | 28                                 | 4                          | -                                       | 72                         | 55                                       | 125                        | 112  |
| 57063         | Probsteierhagen   | 1 495                                      | 85                             | 61                  | 2                                  | 1                          | -                                       | 8                          | 4  | 56                         | 49   |
| 57065         | Rantzeu   | 1 690                                      | 28                             | 14                  | 0                                  | 1                          | -                                       | 8                          | 7  | 38                         | 38   |
| 57066         | Rastorf   | 2 001                                      | 61                             | 30                  | 1                                  | 114                        | 66                                      | 5                          | 4  | 57                         | 57   |
| 57067         | Rathjensdorf  | 1 179                                      | 38                             | 19                  | 0                                  | 1                          | 1                                       | 2                          | 1  | 26                         | 26   |

#### 4. Nutzungsarten der Bodenflächen in den Gemeinden Schleswig-Holsteins am 31.12.2015

| Schl.-<br>Nr. | KREISFREIE STADT<br><br>Gemeinde<br><br>Kreis<br><br>Land | noch: davon           |               |                |                     |                            |                         |                   | Siedlungs-<br>und Verkehrs-<br>fläche |                 |
|---------------|---|-----------------------|---------------|----------------|---------------------|----------------------------|-------------------------|-------------------|---------------------------------------|-----------------|
|               |   | Landwirtschaftsfläche |               |                | Waldfläche<br>(700) | Wasser-<br>fläche<br>(800) | Flächen anderer Nutzung |                   |                                       |                 |
|               |   | zusammen<br>(600)     | darunter      |                |                     |                            | zu-<br>sammen<br>(900)  | darunter          |                                       |                 |
|               |   |                       | Moor<br>(650) | Heide<br>(660) |                     |                            |                         | Friedhof<br>(940) |                                       | Unland<br>(950) |
| ha            |   |                       |               |                |                     |                            |                         |                   |                                       |                 |
| 57015         | Dersau  | 612                   | 3             | -              | 45                  | 5                          | 0                       | -                 | -                                     | 88              |
| 57016         | Dobersdorf  | 1 190                 | 0             | -              | 501                 | 364                        | 6                       | -                 | 5                                     | 130             |
| 57017         | Dörnigk   | 381                   | -             | -              | 8                   | 2                          | 0                       | -                 | 0                                     | 40              |
| 57018         | Fahren  | 339                   | -             | -              | 2                   | 3                          | 0                       | -                 | 0                                     | 16              |
| 57020         | Fiefbergen  | 521                   | -             | -              | 3                   | 2                          | 8                       | -                 | 8                                     | 46              |
| 57021         | Giekau  | 1 873                 | 11            | -              | 547                 | 701                        | 8                       | 3                 | 2                                     | 154             |
| 57022         | Grebin  | 1 723                 | -             | -              | 283                 | 248                        | 11                      | 0                 | 10                                    | 150             |
| 57023         | Großbarkau  | 262                   | -             | -              | 5                   | 1                          | -                       | -                 | -                                     | 23              |
| 57024         | Großharrie  | 1 163                 | 62            | -              | 63                  | 10                         | 0                       | -                 | 0                                     | 81              |
| 57025         | Heikendorf  | 726                   | 0             | -              | 228                 | 22                         | 11                      | 6                 | 4                                     | 488             |
| 57026         | Helmstorf   | 1 018                 | -             | -              | 177                 | 17                         | 1                       | -                 | 0                                     | 60              |
| 57027         | Högsdorf  | 793                   | -             | -              | 211                 | 16                         | 4                       | -                 | 0                                     | 68              |
| 57028         | Höhndorf  | 514                   | -             | -              | 2                   | 2                          | 0                       | -                 | 0                                     | 45              |
| 57029         | Hohenfelde  | 792                   | -             | -              | 104                 | 19                         | 10                      | 0                 | 10                                    | 129             |
| 57030         | Hohwacht (Ostsee)   | 365                   | -             | -              | 105                 | 164                        | 17                      | 0                 | 16                                    | 226             |
| 57031         | Honigsee  | 879                   | 3             | -              | 121                 | 18                         | -                       | -                 | -                                     | 109             |
| 57032         | Kalübbe   | 973                   | 0             | -              | 137                 | 6                          | 1                       | -                 | 1                                     | 63              |
| 57033         | Kirchbarkau   | 98                    | -             | -              | 7                   | 63                         | 2                       | 2                 | -                                     | 48              |
| 57034         | Kirchnüchel   | 714                   | -             | 0              | 247                 | 6                          | 1                       | 0                 | 1                                     | 41              |
| 57035         | Klamp   | 754                   | -             | -              | 136                 | 7                          | 2                       | -                 | 2                                     | 72              |
| 57037         | Klein Barkau  | 357                   | -             | -              | 18                  | 2                          | -                       | -                 | -                                     | 42              |
| 57038         | Kletkamp  | 852                   | -             | -              | 155                 | 92                         | 0                       | -                 | 0                                     | 52              |
| 57039         | Köhn  | 1 051                 | 0             | -              | 171                 | 5                          | -                       | -                 | -                                     | 89              |
| 57040         | Krokau  | 400                   | -             | -              | 10                  | 1                          | 0                       | -                 | 0                                     | 34              |
| 57041         | Krummbek  | 495                   | -             | -              | 3                   | 5                          | 1                       | -                 | 1                                     | 44              |
| 57042         | Kühren  | 1 240                 | 2             | -              | 219                 | 139                        | 0                       | 0                 | 0                                     | 83              |
| 57043         | Laboe   | 262                   | -             | -              | 44                  | 33                         | 13                      | 2                 | 10                                    | 173             |
| 57044         | Lammershagen  | 1 046                 | -             | -              | 351                 | 1 141                      | 1                       | -                 | 1                                     | 57              |
| 57045         | Lebrade   | 1 301                 | -             | -              | 180                 | 284                        | 2                       | 2                 | -                                     | 84              |
| 57046         | Lehmkuhlen  | 2 418                 | -             | -              | 495                 | 36                         | 5                       | -                 | 4                                     | 181             |
| 57047         | Löptin  | 768                   | 1             | -              | 68                  | 24                         | 0                       | -                 | 0                                     | 47              |
| 57048         | Lütjenburg, Stadt   | 298                   | -             | -              | 17                  | 13                         | 8                       | 3                 | 4                                     | 282             |
| 57049         | Lutterbek   | 284                   | -             | -              | 1                   | 3                          | 1                       | -                 | 1                                     | 34              |
| 57050         | Martensrade   | 1 301                 | -             | -              | 309                 | 233                        | 1                       | -                 | 1                                     | 110             |
| 57051         | Mönkeberg   | 84                    | -             | -              | 25                  | 3                          | 28                      | -                 | 28                                    | 138             |
| 57052         | Mucheln   | 1 139                 | 2             | -              | 148                 | 62                         | 2                       | -                 | 2                                     | 70              |
| 57053         | Nehnten   | 938                   | 5             | -              | 617                 | 569                        | 0                       | -                 | 0                                     | 79              |
| 57054         | Nettelsee   | 529                   | 3             | -              | 44                  | 21                         | 1                       | 1                 | -                                     | 53              |
| 57055         | Panker  | 1 628                 | 2             | -              | 387                 | 40                         | 5                       | -                 | 5                                     | 212             |
| 57056         | Passade   | 241                   | -             | -              | 4                   | 153                        | 0                       | -                 | 0                                     | 34              |
| 57057         | Plön, Stadt   | 218                   | 0             | 1              | 205                 | 2 833                      | 6                       | 4                 | 0                                     | 416             |
| 57058         | Pohnsdorf   | 1 199                 | -             | -              | 806                 | 364                        | 1                       | -                 | 1                                     | 92              |
| 57059         | Postfeld  | 729                   | 0             | -              | 26                  | 18                         | 2                       | -                 | 2                                     | 58              |
| 57060         | Prasdorf  | 437                   | -             | -              | 2                   | 1                          | 0                       | -                 | -                                     | 35              |
| 57062         | Preetz, Stadt   | 513                   | -             | -              | 111                 | 233                        | 12                      | 10                | 1                                     | 582             |
| 57063         | Probsteierhagen   | 1 038                 | -             | -              | 202                 | 103                        | 2                       | 2                 | 1                                     | 152             |
| 57065         | Rantzeu   | 1 350                 | 1             | -              | 216                 | 37                         | 12                      | -                 | 11                                    | 75              |
| 57066         | Rastorf   | 1 443                 | -             | -              | 271                 | 49                         | 1                       | -                 | 1                                     | 171             |
| 57067         | Rathjensdorf  | 859                   | -             | -              | 103                 | 150                        | 1                       | -                 | 1                                     | 65              |

#### 4. Nutzungsarten der Bodenflächen in den Gemeinden Schleswig-Holsteins am 31.12.2015

| Schl.-<br>Nr. | KREISFREIE STADT<br><br>Gemeinde<br><br>Kreis<br><br>Land | Bodenfläche<br>insge-<br>samt<br><br>(999) | davon                          |                     |                                    |                            |   |                            |  |                            |  |
|---------------|---|--|--------------------------------|---------------------|------------------------------------|----------------------------|---|----------------------------|--|----------------------------|--|
|               |   |  | Gebäude- und Freifläche        |                     |                                    | Betriebsfläche             |   | Erholungsfläche            |  | Verkehrsfläche             |  |
|               |   |  | zu-<br>sammen<br><br>(100/200) | darunter            |                                    | zu-<br>sammen<br><br>(300) | darunter<br>Abbau-<br>land<br><br>(310) | zu-<br>sammen<br><br>(400) | darunter<br>Grün-<br>anlage<br><br>(420) | zu-<br>sammen<br><br>(500) | darunter<br>Straße,<br>Weg, Platz<br><br>(510-530) |
|               |   |  |                                | Wohnen<br><br>(130) | Gewerbe,<br>Industrie<br><br>(170) |                            |   |                            |  |                            |  |
| ha            |   |  |                                |                     |                                    |                            |   |                            |  |                            |  |
| 57068         | Rendswühren   | 1 975                                      | 80                             | 49                  | 1                                  | 4                          | -                                       | 1                          | 1  | 48                         | 48   |
| 57069         | Ruhwinkel   | 1 313                                      | 69                             | 34                  | 1                                  | 4                          | -                                       | 5                          | 5  | 50                         | 50   |
| 57070         | Schellhorn  | 1 044                                      | 63                             | 42                  | 2                                  | 7                          | 6                                       | 8                          | 8  | 46                         | 46   |
| 57071         | Schillsdorf   | 2 650                                      | 85                             | 41                  | -                                  | 3                          | 1                                       | 4                          | 1  | 65                         | 56   |
| 57072         | Schlesen  | 799  | 30                             | 18                  | -                                  | 3                          | 1                                       | 1                          | 1  | 18                         | 18   |
| 57073         | Schönberg (Holstein)                                      | 1 164                                      | 219                            | 141                 | 15                                 | 8                          | -                                       | 50                         | 30                                       | 94                         | 85   |
| 57074         | Schönkirchen  | 1 595                                      | 182                            | 127                 | 15                                 | 2                          | -                                       | 22                         | 13                                       | 63                         | 58   |
| 57076         | Schwartbuck   | 1 315                                      | 40                             | 31                  | -                                  | 1                          | -                                       | 2                          | 1  | 31                         | 30   |
| 57077         | Selent  | 433  | 78                             | 51                  | 11                                 | 0                          | -                                       | 10                         | 6  | 21                         | 21   |
| 57078         | Stakendorf  | 797  | 34                             | 17                  | -                                  | 0                          | -                                       | 11                         | 11                                       | 30                         | 30   |
| 57079         | Stein   | 381  | 31                             | 24                  | 1                                  | 0                          | -                                       | 21                         | 19                                       | 15                         | 15   |
| 57080         | Stolpe  | 2 321                                      | 81                             | 46                  | 2                                  | 1                          | -                                       | 5                          | 4  | 84                         | 82   |
| 57081         | Stoltenberg   | 778  | 23                             | 12                  | 1                                  | 1                          | -                                       | 2                          | 1  | 16                         | 16   |
| 57082         | Tröndel   | 758  | 30                             | 16                  | 3                                  | 11                         | 7                                       | 2                          | 2  | 22                         | 22   |
| 57083         | Tasdorf   | 510  | 22                             | 13                  | -                                  | 0                          | -                                       | 0                          | 0  | 13                         | 13   |
| 57084         | Wahlstorf   | 1 483                                      | 36                             | 20                  | 0                                  | 2                          | -                                       | 5                          | 4  | 24                         | 19   |
| 57085         | Wankendorf  | 1 334                                      | 122                            | 73                  | 21                                 | 9                          | -                                       | 10                         | 4  | 50                         | 44   |
| 57086         | Warnau  | 398  | 17                             | 12                  | -                                  | 0                          | -                                       | 1                          | 1  | 16                         | 16   |
| 57087         | Wendtorf  | 512  | 41                             | 28                  | 2                                  | 0                          | -                                       | 31                         | 27                                       | 26                         | 26   |
| 57088         | Wisch   | 918  | 30                             | 20                  | -                                  | 0                          | -                                       | 60                         | 13                                       | 59                         | 58   |
| 57089         | Wittmoldt   | 571  | 15                             | 7                   | -                                  | 0                          | -                                       | 1                          | 1  | 12                         | 12   |
| 57090         | Fargau-Pratjau  | 2 353                                      | 55                             | 31                  | 0                                  | 2                          | 1                                       | 1                          | -  | 42                         | 42   |
| 57091         | Schwentinental, Stadt                                     | 1 782                                      | 399                            | 269                 | 32                                 | 10                         | 3                                       | 57                         | 38                                       | 152                        | 141  |
| <b>057</b>    | <b>Plön</b>   | <b>108 320</b>                             | <b>5 455</b>                   | <b>3 423</b>        | <b>220</b>                         | <b>351</b>                 | <b>158</b>                              | <b>1 237</b>               | <b>653</b>                               | <b>3 286</b>               | <b>3 128</b>                                       |
| 58001         | Achtenwehr  | 1 565                                      | 61                             | 42                  | 0                                  | 28                         | 8                                       | 3                          | 3  | 57                         | 55   |
| 58003         | Alt Duvenstedt  | 2 042                                      | 122                            | 63                  | 2                                  | 29                         | 7                                       | 17                         | 13                                       | 123                        | 111  |
| 58004         | Altenhof  | 1 213                                      | 24                             | 17                  | 0                                  | 0                          | -                                       | 53                         | 4  | 43                         | 38   |
| 58005         | Altenholz   | 1 903                                      | 267                            | 196                 | 14                                 | 1                          | 0                                       | 52                         | 45                                       | 118                        | 93   |
| 58007         | Arpsdorf  | 1 210                                      | 32                             | 10                  | 0                                  | 0                          | -                                       | 2                          | 1  | 43                         | 37   |
| 58008         | Ascheffel   | 1 039                                      | 62                             | 38                  | 1                                  | 1                          | 0                                       | 3                          | 1  | 37                         | 36   |
| 58009         | Aukrug  | 4 991                                      | 220                            | 129                 | 9                                  | 7                          | -                                       | 94                         | 21                                       | 193                        | 173  |
| 58010         | Bargstall   | 462  | 13                             | 7                   | -                                  | 2                          | -                                       | -                          | -  | 13                         | 13   |
| 58011         | Bargstedt   | 2 532                                      | 58                             | 34                  | 3                                  | 45                         | 42                                      | 5                          | 2  | 76                         | 76   |
| 58012         | Barkelsby   | 1 787                                      | 68                             | 44                  | 1                                  | 3                          | 1                                       | 11                         | 7  | 52                         | 51   |
| 58013         | Beldorf   | 1 196                                      | 40                             | 15                  | 0                                  | 3                          | 2                                       | 2                          | 2  | 119                        | 45   |
| 58014         | Bendorf   | 2 047                                      | 53                             | 19                  | 0                                  | 5                          | 1                                       | 1                          | 1  | 85                         | 75   |
| 58015         | Beringstedt   | 1 429                                      | 59                             | 36                  | 0                                  | 1                          | 0                                       | 2                          | 1  | 52                         | 47   |
| 58016         | Bissee  | 927  | 17                             | 4                   | 0                                  | 25                         | 25                                      | 0                          | 0  | 19                         | 19   |
| 58018         | Blumenthal  | 780  | 39                             | 24                  | 2                                  | 31                         | 28                                      | 3                          | 3  | 50                         | 50   |
| 58019         | Bönnhusen   | 529  | 19                             | 9                   | -                                  | 6                          | -                                       | 1                          | 1  | 15                         | 13   |
| 58021         | Bokel   | 1 527                                      | 49                             | 29                  | -                                  | 5                          | -                                       | 2                          | 1  | 48                         | 45   |
| 58022         | Bordesholm  | 1 016                                      | 241                            | 180                 | 16                                 | 4                          | 1                                       | 26                         | 16                                       | 84                         | 74   |
| 58023         | Borgdorf-Seedorf  | 663  | 21                             | 13                  | 2                                  | 2                          | 0                                       | 7                          | 4  | 27                         | 26   |
| 58024         | Borgstedt   | 915  | 73                             | 41                  | 7                                  | 24                         | 6                                       | 14                         | 5  | 58                         | 56   |
| 58025         | Bornholt  | 1 094                                      | 17                             | 6                   | -                                  | 0                          | 0                                       | 5                          | 2  | 204                        | 28   |
| 58026         | Bovenau   | 2 620                                      | 79                             | 39                  | 9                                  | 9                          | 1                                       | 6                          | 4  | 85                         | 60   |
| 58027         | Brammer   | 1 366                                      | 34                             | 22                  | 1                                  | 3                          | 1                                       | 1                          | 0  | 63                         | 63   |
| 58028         | Bredenbek   | 1 243                                      | 76                             | 47                  | 7                                  | 2                          | 0                                       | 6                          | 4  | 57                         | 51   |
| 58029         | Breiholz  | 1 849                                      | 86                             | 55                  | 2                                  | 0                          | -                                       | 4                          | 1  | 106                        | 59   |

#### 4. Nutzungsarten der Bodenflächen in den Gemeinden Schleswig-Holsteins am 31.12.2015

| Schl.-<br>Nr. | KREISFREIE STADT<br><br>Gemeinde<br><br>Kreis<br><br>Land | noch: davon           |               |                |                     |                            |                         |                   | Siedlungs-<br>und Verkehrs-<br>fläche |                 |
|---------------|---|-----------------------|---------------|----------------|---------------------|----------------------------|-------------------------|-------------------|---------------------------------------|-----------------|
|               |   | Landwirtschaftsfläche |               |                | Waldfläche<br>(700) | Wasser-<br>fläche<br>(800) | Flächen anderer Nutzung |                   |                                       |                 |
|               |   | zusammen<br>(600)     | darunter      |                |                     |                            | zu-<br>sammen<br>(900)  | darunter          |                                       |                 |
|               |   |                       | Moor<br>(650) | Heide<br>(660) |                     |                            |                         | Friedhof<br>(940) |                                       | Unland<br>(950) |
| ha            |   |                       |               |                |                     |                            |                         |                   |                                       |                 |
| 57068         | Rendswühren   | 1 645                 | -             | -              | 176                 | 21                         | 0                       | -                 | -                                     | 133             |
| 57069         | Ruhwinkel   | 1 012                 | 4             | -              | 152                 | 19                         | 2                       | -                 | 2                                     | 128             |
| 57070         | Schellhorn  | 748                   | 0             | -              | 75                  | 81                         | 15                      | -                 | 15                                    | 119             |
| 57071         | Schillsdorf   | 2 058                 | -             | -              | 401                 | 29                         | 4                       | 2                 | 2                                     | 158             |
| 57072         | Schlesen  | 661                   | -             | -              | 76                  | 3                          | 8                       | -                 | 8                                     | 50              |
| 57073         | Schönberg (Holstein)                                      | 728                   | -             | -              | 27                  | 20                         | 18                      | 4                 | 14                                    | 375             |
| 57074         | Schönkirchen  | 1 140                 | -             | -              | 134                 | 40                         | 13                      | 4                 | 8                                     | 272             |
| 57076         | Schwartbuck   | 1 101                 | 34            | -              | 121                 | 13                         | 7                       | -                 | 7                                     | 74              |
| 57077         | Selent  | 281                   | -             | -              | 40                  | 2                          | 2                       | 2                 | 0                                     | 111             |
| 57078         | Stakendorf  | 702                   | -             | -              | 8                   | 12                         | 0                       | -                 | 0                                     | 75              |
| 57079         | Stein   | 299                   | -             | -              | 0                   | 8                          | 6                       | -                 | 6                                     | 68              |
| 57080         | Stolpe  | 1 670                 | 10            | -              | 288                 | 191                        | 1                       | -                 | 1                                     | 172             |
| 57081         | Stoltenberg   | 578                   | -             | -              | 16                  | 142                        | 0                       | -                 | 0                                     | 41              |
| 57082         | Tröndel   | 674                   | -             | -              | 3                   | 8                          | 8                       | -                 | 8                                     | 58              |
| 57083         | Tasdorf   | 447                   | 2             | -              | 26                  | 2                          | 0                       | -                 | -                                     | 35              |
| 57084         | Wahlstorf   | 1 047                 | -             | -              | 148                 | 222                        | -                       | -                 | -                                     | 67              |
| 57085         | Wankendorf  | 1 073                 | -             | -              | 60                  | 4                          | 5                       | 2                 | 4                                     | 193             |
| 57086         | Warnau  | 361                   | -             | -              | 3                   | 1                          | 0                       | -                 | -                                     | 33              |
| 57087         | Wendtorf  | 268                   | -             | -              | 8                   | 95                         | 44                      | -                 | 44                                    | 98              |
| 57088         | Wisch   | 734                   | 1             | 4              | 14                  | 18                         | 3                       | -                 | 3                                     | 149             |
| 57089         | Wittmoldt   | 446                   | -             | -              | 76                  | 21                         | -                       | -                 | -                                     | 28              |
| 57090         | Fargau-Pratjau  | 1 541                 | 0             | -              | 415                 | 295                        | 2                       | 1                 | 1                                     | 101             |
| 57091         | Schwentinental, Stadt                                     | 865                   | -             | -              | 250                 | 42                         | 7                       | 3                 | 3                                     | 618             |
| <b>057</b>    | <b>Plön</b>   | <b>73 977</b>         | <b>148</b>    | <b>9</b>       | <b>12 244</b>       | <b>11 370</b>              | <b>400</b>              | <b>59</b>         | <b>315</b>                            | <b>10 229</b>   |
| 58001         | Achtenwehr  | 750                   | 0             | -              | 199                 | 454                        | 11                      | -                 | 11                                    | 142             |
| 58003         | Alt Duvenstedt  | 1 543                 | 128           | 19             | 136                 | 28                         | 46                      | 1                 | 45                                    | 284             |
| 58004         | Altenhof  | 608                   | 1             | -              | 412                 | 53                         | 19                      | -                 | 19                                    | 121             |
| 58005         | Altenholz   | 1 157                 | 10            | -              | 267                 | 34                         | 8                       | 4                 | 5                                     | 441             |
| 58007         | Arpsdorf  | 962                   | -             | -              | 157                 | 15                         | -                       | -                 | -                                     | 76              |
| 58008         | Ascheffel   | 713                   | 5             | 10             | 213                 | 8                          | 3                       | -                 | 3                                     | 103             |
| 58009         | Aukrug  | 3 009                 | 37            | 30             | 1 356               | 107                        | 5                       | 1                 | 3                                     | 515             |
| 58010         | Bargstall   | 404                   | 15            | -              | 18                  | 11                         | 1                       | -                 | 1                                     | 28              |
| 58011         | Bargstedt   | 1 541                 | 60            | 16             | 785                 | 21                         | 1                       | -                 | 0                                     | 143             |
| 58012         | Barkelsby   | 1 403                 | -             | -              | 137                 | 94                         | 20                      | 3                 | 16                                    | 135             |
| 58013         | Beldorf   | 789                   | -             | -              | 125                 | 56                         | 63                      | -                 | 63                                    | 162             |
| 58014         | Bendorf   | 1 624                 | 11            | 0              | 242                 | 31                         | 6                       | -                 | 4                                     | 143             |
| 58015         | Beringstedt   | 1 030                 | 67            | -              | 240                 | 44                         | 0                       | -                 | -                                     | 114             |
| 58016         | Bissee  | 686                   | -             | -              | 177                 | 3                          | 1                       | -                 | 1                                     | 36              |
| 58018         | Blumenthal  | 604                   | -             | -              | 37                  | 14                         | 2                       | -                 | 2                                     | 95              |
| 58019         | Bönnhusen   | 443                   | 4             | -              | 44                  | 2                          | 1                       | 0                 | 0                                     | 40              |
| 58021         | Bokel   | 1 251                 | 20            | -              | 149                 | 22                         | 1                       | -                 | 1                                     | 105             |
| 58022         | Bordesholm  | 469                   | 50            | -              | 107                 | 78                         | 7                       | 5                 | 3                                     | 359             |
| 58023         | Borgdorf-Seedorf  | 524                   | 37            | 1              | 24                  | 54                         | 3                       | -                 | 3                                     | 57              |
| 58024         | Borgstedt   | 691                   | 5             | -              | 12                  | 37                         | 7                       | 1                 | 6                                     | 163             |
| 58025         | Bornholt  | 564                   | 1             | -              | 189                 | 114                        | 0                       | -                 | 0                                     | 226             |
| 58026         | Bovenau   | 2 165                 | 24            | 2              | 160                 | 108                        | 9                       | 1                 | 8                                     | 178             |
| 58027         | Brammer   | 918                   | 0             | 59             | 333                 | 13                         | 2                       | 0                 | 2                                     | 100             |
| 58028         | Bredenbek   | 984                   | -             | -              | 96                  | 21                         | 0                       | -                 | 0                                     | 141             |
| 58029         | Breiholz  | 1 483                 | 86            | 7              | 27                  | 139                        | 4                       | 1                 | 2                                     | 198             |

#### 4. Nutzungsarten der Bodenflächen in den Gemeinden Schleswig-Holsteins am 31.12.2015

| Schl.-<br>Nr. | KREISFREIE STADT<br><br>Gemeinde<br><br>Kreis<br><br>Land | Bodenfläche<br>insge-<br>samt<br><br>(999) | davon                          |                     |                                    |                            |   |                            |  |                            |  |
|---------------|---|--|--------------------------------|---------------------|------------------------------------|----------------------------|---|----------------------------|--|----------------------------|--|
|               |   |  | Gebäude- und Freifläche        |                     |                                    | Betriebsfläche             |   | Erholungsfläche            |  | Verkehrsfläche             |  |
|               |   |  | zu-<br>sammen<br><br>(100/200) | darunter            |                                    | zu-<br>sammen<br><br>(300) | darunter<br>Abbau-<br>land<br><br>(310) | zu-<br>sammen<br><br>(400) | darunter<br>Grün-<br>anlage<br><br>(420) | zu-<br>sammen<br><br>(500) | darunter<br>Straße,<br>Weg, Platz<br><br>(510-530) |
|               |   |  |                                | Wohnen<br><br>(130) | Gewerbe,<br>Industrie<br><br>(170) |                            |   |                            |  |                            |  |
| ha            |   |  |                                |                     |                                    |                            |   |                            |  |                            |  |
| 58030         | Brekendorf  | 2 047                                      | 69                             | 44                  | -                                  | 38                         | 29                                      | 8                          | 0  | 115                        | 115  |
| 58031         | Brinjahe  | 466  | 12                             | 7                   | -                                  | -                          | -                                       | -                          | -  | 16                         | 16   |
| 58032         | Brodersby   | 979  | 53                             | 42                  | 1                                  | 3                          | 0                                       | 13                         | 3  | 29                         | 29   |
| 58033         | Brügge  | 786  | 48                             | 31                  | 1                                  | 17                         | 13                                      | 3                          | 1  | 28                         | 27   |
| 58034         | Büdelsdorf, Stadt   | 648  | 325                            | 196                 | 71                                 | 2                          | -                                       | 38                         | 26                                       | 83                         | 75   |
| 58035         | Bünsdorf  | 1 324                                      | 46                             | 20                  | 0                                  | 1                          | 0                                       | 13                         | 11                                       | 48                         | 32   |
| 58036         | Christiansholm  | 842  | 16                             | 10                  | 1                                  | 0                          | -                                       | 1                          | 1  | 22                         | 21   |
| 58037         | Dänischenhagen  | 1 571                                      | 128                            | 97                  | 5                                  | 4                          | 1                                       | 113                        | 16                                       | 60                         | 60   |
| 58038         | Dätgen  | 1 061                                      | 44                             | 17                  | 6                                  | 2                          | -                                       | 5                          | 4  | 73                         | 70   |
| 58039         | Damendorf   | 748  | 29                             | 19                  | -                                  | 8                          | -                                       | 1                          | 1  | 24                         | 23   |
| 58040         | Damp  | 1 381                                      | 76                             | 36                  | 4                                  | 5                          | -                                       | 57                         | 23                                       | 57                         | 55   |
| 58042         | Dörphof   | 1 502                                      | 51                             | 27                  | 1                                  | 7                          | -                                       | 24                         | 24                                       | 31                         | 31   |
| 58043         | Eckernförde, Stadt  | 2 129                                      | 619                            | 376                 | 61                                 | 8                          | 0                                       | 115                        | 82                                       | 188                        | 166  |
| 58044         | Ehndorf   | 1 468                                      | 45                             | 23                  | 4                                  | 12                         | -                                       | 3                          | 2  | 59                         | 59   |
| 58045         | Eisendorf   | 549  | 23                             | 13                  | 6                                  | 7                          | 6                                       | 3                          | 1  | 29                         | 29   |
| 58046         | Ellerdorf   | 1 021                                      | 33                             | 20                  | 1                                  | 7                          | -                                       | 2                          | 2  | 49                         | 34   |
| 58047         | Elsdorf-Westermühlen                                      | 2 748                                      | 112                            | 65                  | 4                                  | 7                          | -                                       | 5                          | 3  | 86                         | 82   |
| 58048         | Embühren  | 745  | 25                             | 10                  | -                                  | 3                          | 0                                       | 0                          | 0  | 25                         | 25   |
| 58049         | Emkendorf   | 3 893                                      | 110                            | 65                  | 3                                  | 3                          | 2                                       | 11                         | 10                                       | 149                        | 139  |
| 58050         | Felde   | 1 387                                      | 116                            | 81                  | 7                                  | 2                          | 0                                       | 9                          | 3  | 81                         | 74   |
| 58051         | Felm  | 1 533                                      | 56                             | 37                  | 2                                  | 0                          | 0                                       | 4                          | 1  | 55                         | 51   |
| 58052         | Fleckeby  | 1 231                                      | 92                             | 74                  | 2                                  | 1                          | -                                       | 9                          | 2  | 43                         | 43   |
| 58053         | Flintbek  | 1 757                                      | 234                            | 150                 | 27                                 | 4                          | -                                       | 22                         | 15                                       | 103                        | 87   |
| 58054         | Fockbek   | 2 665                                      | 327                            | 196                 | 62                                 | 20                         | 16                                      | 19                         | 11                                       | 140                        | 123  |
| 58055         | Friedrichsgraben  | 539  | 7                              | 2                   | -                                  | -                          | -                                       | -                          | -  | 10                         | 8  |
| 58056         | Friedrichsholm  | 713  | 34                             | 16                  | 1                                  | 0                          | -                                       | 2                          | 0  | 22                         | 22   |
| 58057         | Gammelby  | 830  | 41                             | 19                  | 13                                 | 24                         | 22                                      | 1                          | 0  | 21                         | 18   |
| 58058         | Gettorf   | 935  | 218                            | 149                 | 22                                 | 4                          | 2                                       | 57                         | 46                                       | 86                         | 80   |
| 58059         | Gnutz   | 2 293                                      | 82                             | 46                  | 2                                  | 6                          | -                                       | 6                          | 0  | 74                         | 74   |
| 58061         | Gokels  | 1 064                                      | 43                             | 30                  | 0                                  | 3                          | 0                                       | 12                         | -  | 44                         | 40   |
| 58062         | Grael   | 573  | 21                             | 11                  | 1                                  | 33                         | 30                                      | 1                          | 1  | 19                         | 19   |
| 58063         | Grevenkrug  | 416  | 15                             | 7                   | 2                                  | 46                         | 46                                      | 0                          | 0  | 17                         | 17   |
| 58064         | Groß Buchwald   | 895  | 31                             | 11                  | -                                  | 2                          | -                                       | 0                          | 0  | 27                         | 27   |
| 58065         | Groß Vollstedt  | 902  | 49                             | 33                  | 0                                  | 7                          | 7                                       | 5                          | 1  | 40                         | 40   |
| 58066         | Groß Wittensee  | 2 360                                      | 72                             | 42                  | 2                                  | 2                          | -                                       | 11                         | 3  | 57                         | 57   |
| 58067         | Güby  | 1 189                                      | 35                             | 23                  | -                                  | 47                         | 45                                      | 36                         | 2  | 37                         | 36   |
| 58068         | Haale   | 1 303                                      | 51                             | 24                  | -                                  | 0                          | -                                       | 2                          | 1  | 55                         | 45   |
| 58069         | Haby  | 579  | 27                             | 19                  | 0                                  | 3                          | 0                                       | 1                          | 0  | 21                         | 21   |
| 58070         | Hamdorf   | 3 059                                      | 102                            | 49                  | 0                                  | 9                          | 5                                       | 2                          | 1  | 83                         | 83   |
| 58071         | Hamweddel   | 967  | 41                             | 22                  | 1                                  | 3                          | 0                                       | 4                          | 2  | 32                         | 32   |
| 58072         | Hanerau-Hademarschen                                      | 1 463                                      | 167                            | 122                 | 10                                 | 2                          | -                                       | 6                          | 3  | 66                         | 58   |
| 58073         | Haßmoor   | 1 028                                      | 31                             | 13                  | -                                  | 0                          | -                                       | -                          | -  | 38                         | 38   |
| 58074         | Heinkenborstel  | 755  | 16                             | 4                   | -                                  | 0                          | -                                       | 0                          | 0  | 18                         | 18   |
| 58075         | Hörsten   | 882  | 8                              | 3                   | -                                  | 2                          | -                                       | 7                          | 7  | 78                         | 19   |
| 58076         | Hoffeld   | 662  | 16                             | 5                   | -                                  | 0                          | -                                       | -                          | -  | 29                         | 29   |
| 58077         | Hohenwestedt  | 1 818                                      | 257                            | 139                 | 52                                 | 8                          | 2                                       | 16                         | 5  | 106                        | 98   |
| 58078         | Hohn  | 3 195                                      | 152                            | 87                  | 14                                 | 1                          | -                                       | 3                          | 2  | 315                        | 107  |
| 58080         | Holtsee   | 2 171                                      | 86                             | 42                  | 4                                  | 2                          | 1                                       | 4                          | 0  | 43                         | 43   |
| 58081         | Holzbunge   | 519  | 23                             | 17                  | 0                                  | 0                          | -                                       | 4                          | 2  | 24                         | 24   |

#### 4. Nutzungsarten der Bodenflächen in den Gemeinden Schleswig-Holsteins am 31.12.2015

| Schl.-<br>Nr. | KREISFREIE STADT<br><br>Gemeinde<br><br>Kreis<br><br>Land | noch: davon           |               |                |                     |                            |                         |                   | Siedlungs-<br>und Verkehrs-<br>fläche |                 |
|---------------|---|-----------------------|---------------|----------------|---------------------|----------------------------|-------------------------|-------------------|---------------------------------------|-----------------|
|               |   | Landwirtschaftsfläche |               |                | Waldfläche<br>(700) | Wasser-<br>fläche<br>(800) | Flächen anderer Nutzung |                   |                                       |                 |
|               |   | zusammen<br>(600)     | darunter      |                |                     |                            | zu-<br>sammen<br>(900)  | darunter          |                                       |                 |
|               |   |                       | Moor<br>(650) | Heide<br>(660) |                     |                            |                         | Friedhof<br>(940) |                                       | Unland<br>(950) |
| ha            |   |                       |               |                |                     |                            |                         |                   |                                       |                 |
| 58030         | Brekendorf  | 1 384                 | 102           | -              | 405                 | 19                         | 10                      | 1                 | 9                                     | 202             |
| 58031         | Brinjahe  | 383                   | -             | -              | 49                  | 5                          | 0                       | -                 | -                                     | 28              |
| 58032         | Brodersby   | 811                   | -             | -              | 18                  | 29                         | 21                      | -                 | 21                                    | 98              |
| 58033         | Brügge  | 635                   | -             | -              | 49                  | 4                          | 1                       | 1                 | -                                     | 84              |
| 58034         | Büdelisdorf, Stadt  | 104                   | 1             | -              | 25                  | 66                         | 4                       | 4                 | 0                                     | 453             |
| 58035         | Bünsdorf  | 1 086                 | 44            | -              | 48                  | 79                         | 5                       | 1                 | 5                                     | 107             |
| 58036         | Christiansholm  | 782                   | 44            | -              | 7                   | 11                         | 3                       | -                 | 3                                     | 39              |
| 58037         | Dänischenhagen  | 1 183                 | -             | -              | 50                  | 26                         | 7                       | 2                 | 4                                     | 306             |
| 58038         | Dätgen  | 748                   | 129           | -              | 186                 | 3                          | 0                       | -                 | 0                                     | 123             |
| 58039         | Damendorf   | 545                   | 32            | -              | 129                 | 12                         | 0                       | -                 | 0                                     | 63              |
| 58040         | Damp  | 1 058                 | -             | -              | 95                  | 21                         | 11                      | -                 | 11                                    | 196             |
| 58042         | Dörphof   | 1 242                 | -             | -              | 43                  | 98                         | 6                       | -                 | 6                                     | 113             |
| 58043         | Eckernförde, Stadt  | 359                   | 5             | 0              | 55                  | 756                        | 29                      | 10                | 19                                    | 940             |
| 58044         | Ehndorf   | 1 161                 | 5             | 14             | 136                 | 52                         | 0                       | -                 | -                                     | 118             |
| 58045         | Eisendorf   | 467                   | 13            | 8              | 15                  | 4                          | 1                       | -                 | 1                                     | 55              |
| 58046         | Ellerdorf   | 780                   | 1             | 9              | 133                 | 14                         | 3                       | -                 | 3                                     | 90              |
| 58047         | Elsdorf-Westermühlen                                      | 1 866                 | 2             | -              | 622                 | 43                         | 7                       | -                 | 7                                     | 210             |
| 58048         | Embühren  | 629                   | -             | -              | 55                  | 6                          | 1                       | -                 | 1                                     | 53              |
| 58049         | Emkendorf   | 2 547                 | 63            | 11             | 809                 | 257                        | 6                       | 1                 | 5                                     | 272             |
| 58050         | Felde   | 982                   | 0             | -              | 176                 | 14                         | 7                       | 1                 | 6                                     | 209             |
| 58051         | Felm  | 1 154                 | 7             | 0              | 254                 | 7                          | 2                       | 0                 | 2                                     | 116             |
| 58052         | Fleckeby  | 839                   | 0             | -              | 162                 | 78                         | 7                       | 2                 | 5                                     | 146             |
| 58053         | Flintbek  | 1 327                 | 55            | 3              | 42                  | 17                         | 8                       | 5                 | 3                                     | 367             |
| 58054         | Fockbek   | 1 632                 | 4             | 0              | 316                 | 53                         | 157                     | 2                 | 155                                   | 493             |
| 58055         | Friedrichsgraben  | 486                   | 13            | -              | 7                   | 29                         | -                       | -                 | -                                     | 17              |
| 58056         | Friedrichsholm  | 630                   | 24            | -              | 10                  | 16                         | -                       | -                 | -                                     | 58              |
| 58057         | Gammelby  | 648                   | -             | -              | 84                  | 9                          | 3                       | -                 | 3                                     | 64              |
| 58058         | Gettorf   | 546                   | 9             | -              | 11                  | 7                          | 6                       | 5                 | 1                                     | 368             |
| 58059         | Gnutz   | 2 019                 | 56            | -              | 78                  | 27                         | 1                       | 1                 | 0                                     | 168             |
| 58061         | Gokels  | 810                   | 5             | -              | 137                 | 13                         | 1                       | 1                 | -                                     | 103             |
| 58062         | Grael   | 457                   | -             | -              | 29                  | 10                         | 1                       | -                 | 1                                     | 44              |
| 58063         | Grevenkrug  | 259                   | -             | -              | 60                  | 15                         | 3                       | -                 | 3                                     | 33              |
| 58064         | Groß Buchwald   | 720                   | -             | -              | 108                 | 5                          | 1                       | -                 | 1                                     | 60              |
| 58065         | Groß Vollstedt  | 704                   | 32            | 0              | 76                  | 14                         | 6                       | 1                 | 5                                     | 95              |
| 58066         | Groß Wittensee  | 938                   | 1             | -              | 268                 | 1 008                      | 4                       | 1                 | 3                                     | 143             |
| 58067         | Güby  | 668                   | -             | 1              | 161                 | 205                        | 1                       | 0                 | 0                                     | 109             |
| 58068         | Haale   | 1 085                 | 4             | -              | 66                  | 40                         | 4                       | -                 | 4                                     | 108             |
| 58069         | Haby  | 490                   | -             | -              | 29                  | 3                          | 5                       | -                 | 4                                     | 51              |
| 58070         | Hamdorf   | 2 679                 | 61            | -              | 80                  | 99                         | 5                       | 3                 | 2                                     | 194             |
| 58071         | Hamweddel   | 696                   | 2             | -              | 172                 | 19                         | 0                       | -                 | -                                     | 80              |
| 58072         | Hanerau-Hademarschen                                      | 924                   | -             | -              | 266                 | 27                         | 5                       | 4                 | 0                                     | 245             |
| 58073         | Haßmoor   | 855                   | 1             | -              | 99                  | 4                          | 1                       | 0                 | 1                                     | 69              |
| 58074         | Heinkenborstel  | 607                   | 12            | -              | 107                 | 6                          | 0                       | -                 | 0                                     | 34              |
| 58075         | Hörsten   | 570                   | 11            | -              | 35                  | 69                         | 113                     | -                 | 113                                   | 95              |
| 58076         | Hoffeld   | 477                   | -             | -              | 134                 | 5                          | 0                       | -                 | 0                                     | 46              |
| 58077         | Hohenwestedt  | 1 239                 | -             | -              | 119                 | 65                         | 8                       | 6                 | 2                                     | 390             |
| 58078         | Hohn  | 2 388                 | 113           | 16             | 132                 | 192                        | 10                      | 3                 | 7                                     | 475             |
| 58080         | Holtsee   | 1 869                 | -             | -              | 149                 | 14                         | 4                       | -                 | 4                                     | 134             |
| 58081         | Holzbunge   | 321                   | 0             | 0              | 143                 | 3                          | 2                       | -                 | 2                                     | 51              |



#### 4. Nutzungsarten der Bodenflächen in den Gemeinden Schleswig-Holsteins am 31.12.2015

| Schl.-<br>Nr. | KREISFREIE STADT<br><br>Gemeinde<br><br>Kreis<br><br>Land | Bodenfläche<br>insge-<br>samt<br><br>(999) | davon                          |                     |                                    |                            |   |                            |  |                            |  |
|---------------|---|--|--------------------------------|---------------------|------------------------------------|----------------------------|---|----------------------------|--|----------------------------|--|
|               |   |  | Gebäude- und Freifläche        |                     |                                    | Betriebsfläche             |   | Erholungsfläche            |  | Verkehrsfläche             |  |
|               |   |  | zu-<br>sammen<br><br>(100/200) | darunter            |                                    | zu-<br>sammen<br><br>(300) | darunter<br>Abbau-<br>land<br><br>(310) | zu-<br>sammen<br><br>(400) | darunter<br>Grün-<br>anlage<br><br>(420) | zu-<br>sammen<br><br>(500) | darunter<br>Straße,<br>Weg, Platz<br><br>(510-530) |
|               |   |  |                                | Wohnen<br><br>(130) | Gewerbe,<br>Industrie<br><br>(170) |                            |   |                            |  |                            |  |
| ha            |   |  |                                |                     |                                    |                            |   |                            |  |                            |  |
| 58082         | Holzdorf  | 1 735                                      | 61                             | 40                  | 2                                  | 7                          | 5                                       | 1                          | 0  | 42                         | 42   |
| 58083         | Hütten  | 691  | 22                             | 11                  | 0                                  | 0                          | -                                       | 0                          | 0  | 17                         | 17   |
| 58084         | Hummelfeld  | 798  | 27                             | 9                   | 0                                  | 2                          | 0                                       | 2                          | 1  | 21                         | 20   |
| 58085         | Jahrsdorf   | 877  | 23                             | 10                  | -                                  | 3                          | 2                                       | 0                          | 0  | 35                         | 35   |
| 58086         | Jevenstedt  | 4 555                                      | 183                            | 108                 | 13                                 | 8                          | 0                                       | 21                         | 12                                       | 180                        | 180  |
| 58087         | Karby   | 209  | 26                             | 22                  | -                                  | 0                          | -                                       | 3                          | 0  | 11                         | 11   |
| 58088         | Klein Wittensee   | 430  | 17                             | 10                  | 1                                  | 1                          | -                                       | 1                          | 1  | 23                         | 21   |
| 58089         | Königshügel   | 626  | 16                             | 7                   | -                                  | 0                          | 0                                       | -                          | -  | 14                         | 14   |
| 58090         | Kosel   | 3 000                                      | 78                             | 59                  | 1                                  | 9                          | 7                                       | 49                         | 12                                       | 65                         | 65   |
| 58091         | Krogaspe  | 1 182                                      | 37                             | 16                  | -                                  | 1                          | -                                       | 92                         | 8  | 62                         | 54   |
| 58092         | Kronshagen  | 535  | 228                            | 173                 | 3                                  | 2                          | -                                       | 36                         | 29                                       | 66                         | 62   |
| 58093         | Krummisch   | 1 391                                      | 55                             | 27                  | 1                                  | 1                          | 1                                       | 4                          | 0  | 23                         | 23   |
| 58094         | Langwedel   | 2 422                                      | 82                             | 59                  | 1                                  | 72                         | 68                                      | 43                         | 7  | 77                         | 77   |
| 58096         | Lindau  | 2 518                                      | 104                            | 62                  | 2                                  | 1                          | 0                                       | 2                          | 2  | 61                         | 47   |
| 58097         | Lohe-Föhrden  | 1 603                                      | 60                             | 21                  | 4                                  | 2                          | -                                       | 44                         | 1  | 47                         | 44   |
| 58098         | Loop  | 834  | 19                             | 6                   | 1                                  | 17                         | 9                                       | 2                          | 2  | 39                         | 38   |
| 58099         | Loose   | 1 311                                      | 40                             | 24                  | 1                                  | 2                          | -                                       | 2                          | 0  | 28                         | 28   |
| 58100         | Lütjenwestedt   | 2 232                                      | 50                             | 21                  | -                                  | 6                          | 1                                       | 2                          | 1  | 70                         | 69   |
| 58101         | Luhnstedt   | 1 534                                      | 36                             | 21                  | 0                                  | 2                          | 0                                       | 1                          | -  | 42                         | 42   |
| 58102         | Goosefeld   | 981  | 44                             | 26                  | 0                                  | 5                          | 1                                       | 2                          | 2  | 24                         | 24   |
| 58103         | Meezen  | 876  | 27                             | 16                  | 0                                  | 3                          | 3                                       | 4                          | 0  | 28                         | 28   |
| 58104         | Melsdorf  | 588  | 90                             | 45                  | 29                                 | 1                          | 1                                       | 7                          | 4  | 44                         | 38   |
| 58105         | Mielkendorf   | 778  | 58                             | 41                  | 3                                  | 9                          | 9                                       | 10                         | 10                                       | 40                         | 39   |
| 58106         | Mörel   | 869  | 20                             | 11                  | -                                  | 1                          | -                                       | 1                          | -  | 24                         | 24   |
| 58107         | Molfsee   | 717  | 203                            | 156                 | 1                                  | 1                          | -                                       | 33                         | 27                                       | 53                         | 53   |
| 58108         | Mühbrook  | 530  | 36                             | 22                  | 7                                  | 6                          | 6                                       | 11                         | 11                                       | 20                         | 16   |
| 58109         | Negenharrie   | 1 243                                      | 32                             | 13                  | 1                                  | 5                          | 5                                       | 0                          | -  | 24                         | 24   |
| 58110         | Neudorf-Bornstein   | 1 417                                      | 55                             | 43                  | -                                  | 2                          | 0                                       | 4                          | 2  | 49                         | 44   |
| 58111         | Neu Duvenstedt  | 571  | 18                             | 6                   | -                                  | 2                          | 0                                       | 1                          | 1  | 27                         | 27   |
| 58112         | Neuwittenbek  | 1 312                                      | 60                             | 42                  | 0                                  | 11                         | 7                                       | 2                          | 1  | 70                         | 38   |
| 58113         | Nienborstel   | 1 637                                      | 49                             | 31                  | 0                                  | 2                          | 0                                       | 3                          | 3  | 54                         | 54   |
| 58115         | Nindorf   | 1 404                                      | 52                             | 34                  | 0                                  | 3                          | 1                                       | 5                          | 4  | 41                         | 41   |
| 58116         | Noer  | 1 390                                      | 52                             | 27                  | 0                                  | 0                          | -                                       | 19                         | 14                                       | 36                         | 36   |
| 58117         | Nortorf, Stadt  | 1 277                                      | 245                            | 161                 | 35                                 | 4                          | -                                       | 34                         | 25                                       | 109                        | 88   |
| 58118         | Nübbel  | 1 402                                      | 74                             | 56                  | 2                                  | 1                          | 0                                       | 3                          | 0  | 42                         | 42   |
| 58119         | Oldenbüttel   | 797  | 24                             | 13                  | -                                  | 58                         | 1                                       | 0                          | 0  | 57                         | 20   |
| 58120         | Oldenhütten   | 433  | 12                             | 6                   | 0                                  | 1                          | 0                                       | 1                          | 1  | 10                         | 10   |
| 58121         | Osdorf  | 1 988                                      | 112                            | 71                  | 5                                  | 22                         | 22                                      | 13                         | 9  | 47                         | 46   |
| 58122         | Ostenfeld (Rendsburg)                                     | 727  | 33                             | 22                  | 1                                  | 10                         | 10                                      | 1                          | 1  | 41                         | 38   |
| 58123         | Osterby   | 984  | 50                             | 34                  | 0                                  | 6                          | -                                       | 6                          | 1  | 33                         | 33   |
| 58124         | Osterrönfeld  | 1 789                                      | 245                            | 135                 | 66                                 | 7                          | 1                                       | 20                         | 17                                       | 149                        | 97   |
| 58125         | Osterstedt  | 1 095                                      | 42                             | 26                  | 0                                  | 4                          | 0                                       | 2                          | 1  | 32                         | 29   |
| 58126         | Ottendorf   | 355  | 36                             | 23                  | -                                  | 0                          | -                                       | 2                          | 1  | 15                         | 12   |
| 58127         | Owschlag  | 3 932                                      | 195                            | 126                 | 21                                 | 78                         | 70                                      | 6                          | 3  | 184                        | 163  |
| 58128         | Padenstedt  | 1 460                                      | 69                             | 47                  | -                                  | 15                         | -                                       | 35                         | 30                                       | 88                         | 79   |
| 58129         | Prinzenmoor   | 560  | 18                             | 8                   | -                                  | 0                          | -                                       | 1                          | 0  | 24                         | 24   |
| 58130         | Quarnbek  | 1 618                                      | 84                             | 66                  | -                                  | 7                          | -                                       | 16                         | 12                                       | 55                         | 38   |
| 58131         | Rade b. Hohenwestedt                                      | 321  | 13                             | 10                  | -                                  | -                          | -                                       | 1                          | -  | 8                          | 8  |
| 58132         | Rade b. Rendsburg   | 652  | 15                             | 7                   | -                                  | 3                          | 0                                       | 7                          | 6  | 46                         | 30   |

#### 4. Nutzungsarten der Bodenflächen in den Gemeinden Schleswig-Holsteins am 31.12.2015

| Schl.-<br>Nr. | KREISFREIE STADT<br><br>Gemeinde<br><br>Kreis<br><br>Land | noch: davon           |               |                |                     |                            |                         |                   | Siedlungs-<br>und Verkehrs-<br>fläche |                 |
|---------------|---|-----------------------|---------------|----------------|---------------------|----------------------------|-------------------------|-------------------|---------------------------------------|-----------------|
|               |   | Landwirtschaftsfläche |               |                | Waldfläche<br>(700) | Wasser-<br>fläche<br>(800) | Flächen anderer Nutzung |                   |                                       |                 |
|               |   | zusammen<br>(600)     | darunter      |                |                     |                            | zu-<br>sammen<br>(900)  | darunter          |                                       |                 |
|               |   |                       | Moor<br>(650) | Heide<br>(660) |                     |                            |                         | Friedhof<br>(940) |                                       | Unland<br>(950) |
| ha            |   |                       |               |                |                     |                            |                         |                   |                                       |                 |
| 58082         | Holzdorf  | 1 451                 | 1             | -              | 112                 | 21                         | 40                      | -                 | 40                                    | 106             |
| 58083         | Hütten  | 505                   | 0             | -              | 142                 | 5                          | 1                       | 1                 | 0                                     | 40              |
| 58084         | Hummelfeld  | 695                   | 15            | -              | 47                  | 4                          | 0                       | -                 | 0                                     | 51              |
| 58085         | Jahrsdorf   | 665                   | 31            | 1              | 147                 | 4                          | 1                       | -                 | 0                                     | 59              |
| 58086         | Jevenstedt  | 3 437                 | 72            | 8              | 657                 | 66                         | 3                       | 2                 | 1                                     | 394             |
| 58087         | Karby   | 162                   | -             | -              | 2                   | 2                          | 2                       | 2                 | 0                                     | 42              |
| 58088         | Klein Wittensee   | 368                   | -             | -              | 18                  | 3                          | 0                       | -                 | 0                                     | 42              |
| 58089         | Königshügel   | 572                   | 8             | -              | 5                   | 15                         | 3                       | -                 | 3                                     | 30              |
| 58090         | Kosel   | 1 740                 | -             | -              | 288                 | 732                        | 38                      | 1                 | 37                                    | 195             |
| 58091         | Krogaspe  | 897                   | -             | 1              | 64                  | 27                         | 0                       | -                 | -                                     | 193             |
| 58092         | Kronshagen  | 165                   | -             | -              | 7                   | 4                          | 26                      | 26                | 0                                     | 359             |
| 58093         | Krummwisch  | 1 038                 | -             | -              | 97                  | 64                         | 108                     | -                 | 108                                   | 82              |
| 58094         | Langwedel   | 1 843                 | 3             | 64             | 140                 | 155                        | 10                      | 1                 | 8                                     | 207             |
| 58096         | Lindau  | 1 938                 | -             | -              | 379                 | 30                         | 3                       | -                 | 2                                     | 168             |
| 58097         | Lohe-Föhrden  | 804                   | 15            | 14             | 624                 | 18                         | 4                       | -                 | 4                                     | 153             |
| 58098         | Loop  | 696                   | 44            | 0              | 43                  | 16                         | 2                       | -                 | 2                                     | 68              |
| 58099         | Loose   | 1 202                 | 65            | 4              | 28                  | 8                          | 2                       | 0                 | 2                                     | 72              |
| 58100         | Lütjenwestedt   | 1 862                 | 126           | -              | 144                 | 93                         | 4                       | 1                 | 3                                     | 129             |
| 58101         | Luhnstedt   | 991                   | 48            | -              | 452                 | 9                          | 1                       | -                 | 1                                     | 80              |
| 58102         | Goosefeld   | 797                   | -             | -              | 72                  | 36                         | 1                       | -                 | 1                                     | 74              |
| 58103         | Meezen  | 550                   | -             | 0              | 229                 | 31                         | 5                       | -                 | 5                                     | 59              |
| 58104         | Melsdorf  | 431                   | -             | 1              | 11                  | 3                          | 1                       | -                 | 1                                     | 142             |
| 58105         | Mielkendorf   | 488                   | 2             | -              | 99                  | 51                         | 23                      | 3                 | 19                                    | 111             |
| 58106         | Mörel   | 558                   | 3             | -              | 258                 | 7                          | 2                       | -                 | 2                                     | 45              |
| 58107         | Molfsee   | 339                   | 7             | 1              | 32                  | 56                         | 0                       | -                 | 0                                     | 290             |
| 58108         | Mühbrook  | 355                   | -             | -              | 35                  | 66                         | 0                       | -                 | 0                                     | 67              |
| 58109         | Negenharrie   | 1 047                 | 54            | -              | 128                 | 7                          | 0                       | -                 | 0                                     | 56              |
| 58110         | Neudorf-Bornstein   | 1 237                 | 0             | -              | 61                  | 6                          | 2                       | -                 | 2                                     | 110             |
| 58111         | Neu Duvenstedt  | 426                   | 13            | -              | 86                  | 3                          | 7                       | -                 | 7                                     | 49              |
| 58112         | Neuwittenbek  | 987                   | 1             | -              | 106                 | 70                         | 6                       | -                 | 6                                     | 136             |
| 58113         | Nienborstel   | 821                   | 25            | -              | 698                 | 8                          | 1                       | -                 | 1                                     | 108             |
| 58115         | Nindorf   | 1 013                 | -             | -              | 277                 | 11                         | 0                       | -                 | 0                                     | 101             |
| 58116         | Noer  | 963                   | -             | -              | 282                 | 3                          | 33                      | 0                 | 33                                    | 108             |
| 58117         | Nortorf, Stadt  | 858                   | 11            | -              | 16                  | 6                          | 5                       | 5                 | -                                     | 398             |
| 58118         | Nübbel  | 1 171                 | -             | 5              | 88                  | 22                         | 1                       | 1                 | 1                                     | 120             |
| 58119         | Oldenbüttel   | 574                   | 1             | -              | 9                   | 74                         | 1                       | -                 | 1                                     | 138             |
| 58120         | Oldenhütten   | 321                   | -             | -              | 85                  | 2                          | -                       | -                 | -                                     | 24              |
| 58121         | Osdorf  | 1 661                 | 13            | -              | 114                 | 12                         | 6                       | 1                 | 5                                     | 174             |
| 58122         | Ostenfeld (Rendsburg)                                     | 617                   | 9             | -              | 17                  | 7                          | 1                       | 1                 | 0                                     | 76              |
| 58123         | Osterby   | 804                   | -             | -              | 72                  | 13                         | 0                       | -                 | 0                                     | 95              |
| 58124         | Osterrönfeld  | 1 225                 | 172           | 16             | 72                  | 51                         | 20                      | 2                 | 18                                    | 422             |
| 58125         | Osterstedt  | 936                   | 0             | -              | 62                  | 15                         | 1                       | -                 | 1                                     | 82              |
| 58126         | Ottendorf   | 292                   | -             | -              | 0                   | 9                          | 1                       | -                 | 1                                     | 53              |
| 58127         | Owschlag  | 3 023                 | 196           | 54             | 343                 | 84                         | 17                      | 1                 | 16                                    | 394             |
| 58128         | Padenstedt  | 1 069                 | 13            | -              | 132                 | 53                         | 0                       | -                 | -                                     | 207             |
| 58129         | Prinzenmoor   | 493                   | 34            | -              | 5                   | 16                         | 1                       | -                 | 1                                     | 44              |
| 58130         | Quarnbek  | 1 256                 | 16            | -              | 90                  | 85                         | 26                      | 2                 | 24                                    | 163             |
| 58131         | Rade b. Hohenwestedt                                      | 265                   | -             | -              | 25                  | 9                          | 0                       | -                 | 0                                     | 21              |
| 58132         | Rade b. Rendsburg   | 492                   | 11            | -              | 10                  | 77                         | 2                       | 0                 | 2                                     | 71              |

#### 4. Nutzungsarten der Bodenflächen in den Gemeinden Schleswig-Holsteins am 31.12.2015

| Schl.-<br>Nr. | KREISFREIE STADT<br><br>Gemeinde<br><br>Kreis<br><br>Land | Bodenfläche<br>insge-<br>samt<br><br>(999) | davon                          |                     |                                    |                            |   |                            |  |                            |  |
|---------------|---|--|--------------------------------|---------------------|------------------------------------|----------------------------|---|----------------------------|--|----------------------------|--|
|               |   |  | Gebäude- und Freifläche        |                     |                                    | Betriebsfläche             |   | Erholungsfläche            |  | Verkehrsfläche             |  |
|               |   |  | zu-<br>sammen<br><br>(100/200) | darunter            |                                    | zu-<br>sammen<br><br>(300) | darunter<br>Abbau-<br>land<br><br>(310) | zu-<br>sammen<br><br>(400) | darunter<br>Grün-<br>anlage<br><br>(420) | zu-<br>sammen<br><br>(500) | darunter<br>Straße,<br>Weg, Platz<br><br>(510-530) |
|               |   |  |                                | Wohnen<br><br>(130) | Gewerbe,<br>Industrie<br><br>(170) |                            |   |                            |  |                            |  |
| ha            |   |  |                                |                     |                                    |                            |   |                            |  |                            |  |
| 58133         | Reesdorf  | 307  | 13                             | 3                   | 4                                  | 3                          | -                                       | 1                          | 0  | 14                         | 10   |
| 58134         | Remmels   | 949  | 36                             | 20                  | 1                                  | 4                          | -                                       | 1                          | 0  | 29                         | 29   |
| 58135         | Rendsburg, Stadt  | 2 373                                      | 785                            | 383                 | 135                                | 32                         | 1                                       | 133                        | 114                                      | 352                        | 263  |
| 58136         | Rickert   | 552  | 41                             | 33                  | 0                                  | 3                          | 1                                       | 3                          | 2  | 19                         | 18   |
| 58137         | Rieseby   | 3 885                                      | 118                            | 79                  | 3                                  | 8                          | 6                                       | 6                          | 2  | 72                         | 62   |
| 58138         | Rodenbek  | 709  | 35                             | 22                  | 1                                  | 3                          | 0                                       | 1                          | 0  | 17                         | 17   |
| 58139         | Rumohr  | 860  | 41                             | 29                  | 1                                  | 3                          | 0                                       | 0                          | 0  | 59                         | 59   |
| 58140         | Schacht-Audorf  | 652  | 184                            | 128                 | 43                                 | 10                         | 6                                       | 29                         | 21                                       | 54                         | 49   |
| 58141         | Schierensee   | 918  | 31                             | 19                  | -                                  | -                          | -                                       | 8                          | 7  | 17                         | 17   |
| 58142         | Schinkel  | 1 021                                      | 57                             | 39                  | 1                                  | 4                          | -                                       | 4                          | 1  | 28                         | 21   |
| 58143         | Schmalstede   | 481  | 22                             | 9                   | 0                                  | 39                         | 38                                      | 1                          | 0  | 21                         | 21   |
| 58144         | Schönbek  | 611  | 18                             | 8                   | -                                  | 8                          | 8                                       | 1                          | 1  | 39                         | 39   |
| 58145         | Schönhorst  | 355  | 26                             | 12                  | -                                  | -                          | -                                       | 4                          | -  | 9                          | 9  |
| 58146         | Schülldorf  | 1 299                                      | 38                             | 25                  | 1                                  | 12                         | 12                                      | 3                          | 1  | 115                        | 100  |
| 58147         | Schülp b. Nortorf   | 986  | 47                             | 31                  | 2                                  | 3                          | 1                                       | 5                          | 1  | 51                         | 44   |
| 58148         | Schülp b. Rendsburg                                       | 1 071                                      | 61                             | 42                  | 1                                  | 4                          | -                                       | 7                          | 2  | 71                         | 43   |
| 58150         | Schwedeneck   | 2 854                                      | 170                            | 97                  | 3                                  | 3                          | 1                                       | 36                         | 31                                       | 94                         | 94   |
| 58151         | Seefeld   | 677  | 31                             | 17                  | 0                                  | 3                          | -                                       | 1                          | 0  | 27                         | 25   |
| 58152         | Sehestedt   | 1 525                                      | 55                             | 33                  | -                                  | 6                          | 2                                       | 3                          | 1  | 66                         | 25   |
| 58153         | Sören   | 651  | 16                             | 7                   | -                                  | 1                          | -                                       | 1                          | 0  | 25                         | 25   |
| 58154         | Sophienhamm   | 591  | 21                             | 16                  | 0                                  | 1                          | 1                                       | 0                          | -  | 14                         | 14   |
| 58155         | Stafstedt   | 1 183                                      | 42                             | 18                  | -                                  | 3                          | -                                       | 1                          | 0  | 35                         | 35   |
| 58156         | Steenfeld   | 1 148                                      | 47                             | 20                  | 0                                  | 5                          | 0                                       | 1                          | 1  | 38                         | 37   |
| 58157         | Strande   | 1 373                                      | 68                             | 51                  | 1                                  | 34                         | 2                                       | 14                         | 14                                       | 44                         | 43   |
| 58158         | Tackesdorf  | 765  | 12                             | 5                   | -                                  | 0                          | 0                                       | 0                          | 0  | 21                         | 19   |
| 58159         | Tappendorf  | 669  | 31                             | 17                  | 3                                  | 2                          | 0                                       | 1                          | 0  | 24                         | 22   |
| 58160         | Techelsdorf   | 435  | 8                              | 4                   | -                                  | 0                          | 0                                       | -                          | -  | 20                         | 12   |
| 58161         | Thaden  | 1 198                                      | 32                             | 12                  | 3                                  | 4                          | 4                                       | 4                          | 3  | 36                         | 35   |
| 58162         | Thumbby   | 2 739                                      | 44                             | 26                  | 1                                  | 0                          | 0                                       | 6                          | 4  | 47                         | 47   |
| 58163         | Timmaspe  | 1 536                                      | 59                             | 41                  | 0                                  | 1                          | 0                                       | 1                          | 0  | 67                         | 56   |
| 58164         | Todenbüttel   | 1 178                                      | 77                             | 45                  | 2                                  | 6                          | 0                                       | 6                          | 2  | 40                         | 40   |
| 58165         | Tüttendorf  | 1 774                                      | 69                             | 43                  | -                                  | 4                          | -                                       | 3                          | 2  | 59                         | 53   |
| 58166         | Waabs   | 3 327                                      | 99                             | 60                  | 3                                  | 8                          | 0                                       | 129                        | 97                                       | 59                         | 59   |
| 58167         | Wapelfeld   | 811  | 21                             | 12                  | 2                                  | 1                          | -                                       | 19                         | 19                                       | 37                         | 34   |
| 58168         | Warder  | 871  | 32                             | 22                  | 0                                  | 76                         | 75                                      | 84                         | 81                                       | 42                         | 40   |
| 58169         | Wasbek  | 2 349                                      | 156                            | 77                  | 5                                  | 11                         | -                                       | 13                         | 7  | 116                        | 110  |
| 58170         | Wattenbek   | 605  | 95                             | 70                  | 12                                 | 5                          | 1                                       | 5                          | 3  | 32                         | 30   |
| 58171         | Westensee   | 3 691                                      | 101                            | 66                  | 0                                  | 8                          | 8                                       | 20                         | 10                                       | 63                         | 63   |
| 58172         | Westerrönfeld   | 778  | 167                            | 123                 | 19                                 | 15                         | 14                                      | 22                         | 18                                       | 73                         | 55   |
| 58173         | Windeby   | 1 477                                      | 59                             | 42                  | 0                                  | 15                         | 7                                       | 10                         | 3  | 49                         | 49   |
| 58174         | Winnemark   | 958  | 41                             | 22                  | 1                                  | 5                          | 1                                       | 8                          | 7  | 21                         | 21   |
| 58175         | Ahlefeld-Bistensee  | 1 004                                      | 38                             | 20                  | -                                  | 3                          | -                                       | 7                          | 6  | 34                         | 34   |
| <b>058</b>    | <b>Rendsburg-Eckernförde</b>                              | <b>218 915</b>                             | <b>12 517</b>                  | <b>7 585</b>        | <b>918</b>                         | <b>1 365</b>               | <b>777</b>                              | <b>2 142</b>               | <b>1 186</b>                             | <b>9 327</b>               | <b>7 921</b>                                       |
| 59001         | Alt Bennebek  | 1 409                                      | 32                             | 11                  | -                                  | 1                          | 0                                       | 6                          | -  | 37                         | 37   |
| 59002         | Arnis, Stadt  | 45   | 12                             | 7                   | 2                                  | -                          | -                                       | 2                          | 0  | 3                          | 3  |
| 59005         | Bergenhusen   | 1 822                                      | 64                             | 32                  | 1                                  | 1                          | -                                       | 3                          | 1  | 51                         | 51   |
| 59006         | Böel  | 1 366                                      | 57                             | 32                  | 0                                  | 3                          | -                                       | 3                          | 2  | 48                         | 46   |
| 59008         | Böklund   | 788  | 88                             | 60                  | 9                                  | 0                          | -                                       | 7                          | 2  | 35                         | 35   |
| 59009         | Börm  | 1 871                                      | 76                             | 37                  | 0                                  | 2                          | -                                       | 2                          | 1  | 64                         | 64   |

#### 4. Nutzungsarten der Bodenflächen in den Gemeinden Schleswig-Holsteins am 31.12.2015

| Schl.-<br>Nr. | KREISFREIE STADT<br><br>Gemeinde<br><br>Kreis<br><br>Land | noch: davon           |               |                |                     |                            |                         |                   | Siedlungs-<br>und Verkehrs-<br>fläche |                 |
|---------------|---|-----------------------|---------------|----------------|---------------------|----------------------------|-------------------------|-------------------|---------------------------------------|-----------------|
|               |   | Landwirtschaftsfläche |               |                | Waldfläche<br>(700) | Wasser-<br>fläche<br>(800) | Flächen anderer Nutzung |                   |                                       |                 |
|               |   | zusammen<br>(600)     | darunter      |                |                     |                            | zu-<br>sammen<br>(900)  | darunter          |                                       |                 |
|               |   |                       | Moor<br>(650) | Heide<br>(660) |                     |                            |                         | Friedhof<br>(940) |                                       | Unland<br>(950) |
| ha            |   |                       |               |                |                     |                            |                         |                   |                                       |                 |
| 58133         | Reesdorf  | 257                   | -             | -              | 9                   | 2                          | 8                       | -                 | 8                                     | 32              |
| 58134         | Remmels   | 794                   | 14            | -              | 72                  | 13                         | 0                       | -                 | -                                     | 70              |
| 58135         | Rendsburg, Stadt  | 779                   | 68            | 2              | 131                 | 132                        | 28                      | 18                | 10                                    | 1 319           |
| 58136         | Rickert   | 474                   | 31            | -              | 8                   | 4                          | 0                       | -                 | -                                     | 65              |
| 58137         | Rieseby   | 3 059                 | -             | -              | 275                 | 315                        | 32                      | 2                 | 30                                    | 199             |
| 58138         | Rodenbek  | 593                   | 1             | 0              | 27                  | 32                         | 1                       | -                 | 1                                     | 56              |
| 58139         | Rumohr  | 606                   | -             | -              | 144                 | 6                          | 1                       | -                 | 1                                     | 103             |
| 58140         | Schacht-Audorf  | 237                   | -             | -              | 20                  | 81                         | 37                      | 2                 | 35                                    | 273             |
| 58141         | Schierensee   | 464                   | -             | -              | 314                 | 83                         | 1                       | -                 | 1                                     | 55              |
| 58142         | Schinkel  | 850                   | 8             | -              | 47                  | 28                         | 4                       | 1                 | 3                                     | 94              |
| 58143         | Schmalstede   | 332                   | -             | 0              | 38                  | 27                         | 2                       | -                 | 2                                     | 45              |
| 58144         | Schönbek  | 520                   | 69            | -              | 21                  | 3                          | 0                       | -                 | 0                                     | 59              |
| 58145         | Schönhorst  | 206                   | -             | -              | 100                 | 9                          | 0                       | -                 | -                                     | 40              |
| 58146         | Schülldorf  | 1 061                 | 7             | -              | 21                  | 47                         | 1                       | -                 | 1                                     | 157             |
| 58147         | Schülp b. Nortorf   | 804                   | 89            | 6              | 64                  | 12                         | 1                       | -                 | 1                                     | 104             |
| 58148         | Schülp b. Rendsburg                                       | 704                   | 4             | 4              | 102                 | 118                        | 3                       | 0                 | 3                                     | 143             |
| 58150         | Schwedeneck   | 2 306                 | 0             | -              | 184                 | 16                         | 45                      | 1                 | 43                                    | 305             |
| 58151         | Seefeld   | 564                   | 11            | -              | 40                  | 11                         | 0                       | -                 | -                                     | 63              |
| 58152         | Sehestedt   | 1 019                 | -             | 4              | 303                 | 68                         | 6                       | 1                 | 5                                     | 128             |
| 58153         | Sören   | 338                   | 1             | -              | 267                 | 4                          | -                       | -                 | -                                     | 43              |
| 58154         | Sophienhamm   | 548                   | 105           | -              | 1                   | 6                          | 0                       | -                 | -                                     | 35              |
| 58155         | Stafstedt   | 883                   | 18            | 32             | 204                 | 15                         | 0                       | -                 | 0                                     | 81              |
| 58156         | Steenfeld   | 928                   | -             | -              | 59                  | 68                         | 1                       | -                 | 1                                     | 91              |
| 58157         | Strande   | 1 062                 | -             | -              | 97                  | 24                         | 30                      | -                 | 30                                    | 159             |
| 58158         | Tackesdorf  | 529                   | 7             | -              | 84                  | 45                         | 75                      | -                 | 75                                    | 33              |
| 58159         | Tappendorf  | 500                   | 0             | 3              | 106                 | 5                          | 0                       | -                 | -                                     | 58              |
| 58160         | Techelsdorf   | 298                   | 6             | -              | 103                 | 2                          | 4                       | -                 | 4                                     | 28              |
| 58161         | Thaden  | 743                   | 4             | 1              | 370                 | 9                          | 1                       | -                 | 1                                     | 72              |
| 58162         | Thumbby   | 2 022                 | 0             | -              | 304                 | 308                        | 8                       | 2                 | 7                                     | 99              |
| 58163         | Timmaspe  | 916                   | 24            | 11             | 480                 | 11                         | 1                       | 1                 | -                                     | 129             |
| 58164         | Todenbüttel   | 884                   | 32            | -              | 135                 | 26                         | 4                       | 2                 | 1                                     | 131             |
| 58165         | Tüttendorf  | 1 496                 | 1             | -              | 128                 | 13                         | 2                       | -                 | 2                                     | 135             |
| 58166         | Waabs   | 2 652                 | -             | -              | 256                 | 82                         | 42                      | 1                 | 41                                    | 296             |
| 58167         | Wapelfeld   | 670                   | 26            | -              | 48                  | 13                         | 2                       | -                 | 2                                     | 79              |
| 58168         | Warder  | 457                   | -             | 1              | 39                  | 137                        | 5                       | -                 | 5                                     | 159             |
| 58169         | Wasbek  | 1 743                 | -             | -              | 277                 | 31                         | 2                       | 2                 | 0                                     | 298             |
| 58170         | Wattenbek   | 440                   | 61            | -              | 24                  | 3                          | 1                       | -                 | 1                                     | 137             |
| 58171         | Westensee   | 1 863                 | 9             | -              | 1 181               | 450                        | 4                       | 2                 | 3                                     | 186             |
| 58172         | Westerrönfeld   | 447                   | 39            | 3              | 12                  | 35                         | 7                       | 2                 | 5                                     | 265             |
| 58173         | Windeby   | 1 173                 | 9             | -              | 158                 | 8                          | 5                       | 0                 | 3                                     | 126             |
| 58174         | Winnemark   | 707                   | -             | -              | 10                  | 165                        | 2                       | -                 | 2                                     | 73              |
| 58175         | Ahlefeld-Bistensee  | 603                   | 12            | -              | 164                 | 155                        | 2                       | -                 | 2                                     | 81              |
| <b>058</b>    | <b>Rendsburg-Eckernförde</b>                              | <b>156 734</b>        | <b>3 084</b>  | <b>444</b>     | <b>25 411</b>       | <b>9 931</b>               | <b>1 487</b>            | <b>158</b>        | <b>1 310</b>                          | <b>24 733</b>   |
| 59001         | Alt Bennebek  | 1 286                 | -             | 3              | 30                  | 16                         | 1                       | -                 | 1                                     | 75              |
| 59002         | Arnis, Stadt  | 2                     | -             | -              | 1                   | 25                         | 1                       | 1                 | 0                                     | 17              |
| 59005         | Bergenhusen   | 1 548                 | 97            | -              | 97                  | 55                         | 4                       | 1                 | 3                                     | 119             |
| 59006         | Böel  | 1 175                 | 3             | -              | 62                  | 15                         | 3                       | 1                 | 2                                     | 113             |
| 59008         | Böklund   | 515                   | 1             | -              | 130                 | 10                         | 2                       | 1                 | 1                                     | 132             |
| 59009         | Börm  | 1 677                 | 0             | -              | 14                  | 34                         | 1                       | 0                 | 1                                     | 145             |

#### 4. Nutzungsarten der Bodenflächen in den Gemeinden Schleswig-Holsteins am 31.12.2015

| Schl.-<br>Nr. | KREISFREIE STADT<br><br>Gemeinde<br><br>Kreis<br><br>Land | Bodenfläche<br>insge-<br>samt<br><br>(999) | davon                          |                     |                                    |                            |   |                            |  |                            |  |
|---------------|---|--|--------------------------------|---------------------|------------------------------------|----------------------------|---|----------------------------|--|----------------------------|--|
|               |   |  | Gebäude- und Freifläche        |                     |                                    | Betriebsfläche             |   | Erholungsfläche            |  | Verkehrsfläche             |  |
|               |   |  | zu-<br>sammen<br><br>(100/200) | darunter            |                                    | zu-<br>sammen<br><br>(300) | darunter<br>Abbau-<br>land<br><br>(310) | zu-<br>sammen<br><br>(400) | darunter<br>Grün-<br>anlage<br><br>(420) | zu-<br>sammen<br><br>(500) | darunter<br>Straße,<br>Weg, Platz<br><br>(510-530) |
|               |   |  |                                | Wohnen<br><br>(130) | Gewerbe,<br>Industrie<br><br>(170) |                            |   |                            |  |                            |  |
| ha            |   |  |                                |                     |                                    |                            |   |                            |  |                            |  |
| 59010         | Bollingstedt  | 2 705                                      | 120                            | 65                  | 11                                 | 4                          | -                                       | 6                          | 3  | 146                        | 144  |
| 59012         | Borgwedel   | 996  | 51                             | 40                  | 0                                  | 1                          | 0                                       | 12                         | 2  | 34                         | 34   |
| 59014         | Brebel  | 696  | 32                             | 16                  | 0                                  | 0                          | -                                       | 0                          | 0  | 23                         | 23   |
| 59016         | Brodersby   | 1 036                                      | 64                             | 47                  | 3                                  | 5                          | 0                                       | 3                          | 2  | 30                         | 30   |
| 59018         | Busdorf   | 535  | 95                             | 59                  | 18                                 | 8                          | 6                                       | 8                          | 5  | 91                         | 71   |
| 59019         | Dannewerk   | 1 665                                      | 73                             | 43                  | 1                                  | 32                         | 25                                      | 3                          | 1  | 164                        | 82   |
| 59020         | Dörpstedt   | 1 661                                      | 58                             | 29                  | 0                                  | 3                          | -                                       | 2                          | 1  | 46                         | 46   |
| 59021         | Dollrothfeld  | 499  | 18                             | 13                  | -                                  | -                          | -                                       | 0                          | 0  | 12                         | 12   |
| 59023         | Ellingstedt   | 2 149                                      | 73                             | 36                  | 2                                  | 6                          | 1                                       | 1                          | 0  | 65                         | 65   |
| 59024         | Erfde   | 3 395                                      | 132                            | 76                  | 1                                  | 6                          | 0                                       | 6                          | 2  | 128                        | 128  |
| 59026         | Fahrdorf  | 1 200                                      | 111                            | 81                  | 6                                  | 2                          | -                                       | 16                         | 10                                       | 52                         | 52   |
| 59032         | Geltorf   | 808  | 21                             | 15                  | 0                                  | 0                          | 0                                       | -                          | -  | 23                         | 23   |
| 59033         | Goltoft   | 309  | 17                             | 10                  | 1                                  | 2                          | 0                                       | 2                          | 2  | 7                          | 7  |
| 59034         | Grödersby   | 664  | 25                             | 12                  | 3                                  | 0                          | -                                       | 1                          | 0  | 17                         | 15   |
| 59035         | Groß Rheide   | 1 537                                      | 67                             | 35                  | 4                                  | 3                          | -                                       | 2                          | 1  | 57                         | 57   |
| 59037         | Havetoft  | 1 453                                      | 64                             | 48                  | 0                                  | 0                          | -                                       | 4                          | 2  | 50                         | 50   |
| 59039         | Hollingstedt  | 1 751                                      | 67                             | 44                  | -                                  | 1                          | 0                                       | 17                         | 15                                       | 47                         | 47   |
| 59041         | Hüsby   | 968  | 42                             | 25                  | 2                                  | 1                          | 1                                       | 1                          | 0  | 45                         | 42   |
| 59042         | Idstedt   | 1 335                                      | 88                             | 39                  | 35                                 | 37                         | 36                                      | 5                          | 3  | 53                         | 53   |
| 59043         | Jagel   | 1 189                                      | 52                             | 29                  | 12                                 | 129                        | 125                                     | 11                         | 1  | 375                        | 37   |
| 59044         | Jübek   | 1 558                                      | 145                            | 81                  | 9                                  | 7                          | -                                       | 18                         | 4  | 81                         | 70   |
| 59045         | Kappeln, Stadt  | 4 332                                      | 418                            | 246                 | 42                                 | 12                         | -                                       | 63                         | 33                                       | 199                        | 149  |
| 59049         | Klappholz   | 822  | 40                             | 27                  | 0                                  | 4                          | -                                       | 1                          | 0  | 25                         | 25   |
| 59050         | Klein Bennebek  | 2 563                                      | 56                             | 26                  | -                                  | 4                          | -                                       | 4                          | 0  | 82                         | 82   |
| 59051         | Klein Rheide  | 1 282                                      | 27                             | 15                  | 0                                  | 25                         | 19                                      | -                          | -  | 189                        | 33   |
| 59053         | Kropp   | 3 194                                      | 295                            | 154                 | 41                                 | 93                         | 49                                      | 36                         | 18                                       | 164                        | 150  |
| 59055         | Loit  | 669  | 26                             | 13                  | 1                                  | 1                          | -                                       | 1                          | 0  | 22                         | 22   |
| 59056         | Lottorf   | 578  | 17                             | 12                  | -                                  | 3                          | -                                       | 0                          | 0  | 45                         | 38   |
| 59057         | Lürschau  | 1 651                                      | 93                             | 46                  | 26                                 | 1                          | 0                                       | 11                         | 8  | 102                        | 97   |
| 59058         | Meggerdorf  | 2 411                                      | 64                             | 28                  | 0                                  | 1                          | -                                       | 2                          | -  | 87                         | 87   |
| 59060         | Mohrkirch   | 1 442                                      | 75                             | 42                  | 1                                  | 2                          | -                                       | 4                          | 1  | 44                         | 39   |
| 59062         | Neuberend   | 442  | 53                             | 45                  | -                                  | 0                          | -                                       | 8                          | 3  | 87                         | 87   |
| 59063         | Norderbrarup  | 398  | 28                             | 24                  | -                                  | 11                         | 10                                      | 0                          | 0  | 17                         | 14   |
| 59064         | Norderstapel  | 1 591                                      | 54                             | 33                  | 3                                  | 2                          | -                                       | 5                          | 2  | 60                         | 56   |
| 59065         | Nottfeld  | 318  | 15                             | 8                   | 0                                  | 0                          | -                                       | 1                          | -  | 13                         | 13   |
| 59067         | Oersberg  | 709  | 22                             | 9                   | -                                  | 0                          | -                                       | 2                          | 2  | 18                         | 17   |
| 59068         | Rabenkirchen-Faulück                                      | 1 421                                      | 55                             | 32                  | 1                                  | 0                          | -                                       | 28                         | 2  | 48                         | 42   |
| 59070         | Rügge   | 601  | 23                             | 12                  | -                                  | -                          | -                                       | 1                          | 1  | 17                         | 17   |
| 59072         | Saustrup  | 814  | 24                             | 9                   | 0                                  | -                          | -                                       | 1                          | 0  | 21                         | 18   |
| 59073         | Schaalby  | 2 499                                      | 92                             | 69                  | 4                                  | 25                         | 1                                       | 7                          | 1  | 78                         | 78   |
| 59074         | Scheggerott   | 632  | 32                             | 18                  | -                                  | 1                          | -                                       | 0                          | 0  | 18                         | 17   |
| 59075         | Schleswig, Stadt  | 2 430                                      | 736                            | 408                 | 119                                | 27                         | 0                                       | 123                        | 79                                       | 258                        | 243  |
| 59076         | Schnarup-Thumby   | 1 072                                      | 45                             | 25                  | 1                                  | 1                          | -                                       | 1                          | 0  | 35                         | 35   |
| 59077         | Schuby  | 2 394                                      | 166                            | 91                  | 12                                 | 30                         | 13                                      | 8                          | 2  | 143                        | 130  |
| 59078         | Selk  | 1 007                                      | 61                             | 41                  | 2                                  | 35                         | 34                                      | 7                          | 4  | 64                         | 62   |
| 59079         | Silberstedt   | 3 791                                      | 182                            | 84                  | 3                                  | 11                         | 0                                       | 12                         | 5  | 155                        | 145  |
| 59080         | Steinfeld   | 873  | 53                             | 36                  | 1                                  | 7                          | -                                       | 1                          | 0  | 30                         | 30   |
| 59081         | Stolk   | 1 454                                      | 63                             | 39                  | 1                                  | 1                          | -                                       | 3                          | 1  | 60                         | 60   |
| 59082         | Struxdorf   | 1 340                                      | 60                             | 29                  | 2                                  | 3                          | -                                       | 4                          | 3  | 48                         | 47   |

#### 4. Nutzungsarten der Bodenflächen in den Gemeinden Schleswig-Holsteins am 31.12.2015

| Schl.-<br>Nr. | KREISFREIE STADT<br><br>Gemeinde<br><br>Kreis<br><br>Land | noch: davon           |               |                |                     |                            |                         |                   | Siedlungs-<br>und Verkehrs-<br>fläche |                 |
|---------------|---|-----------------------|---------------|----------------|---------------------|----------------------------|-------------------------|-------------------|---------------------------------------|-----------------|
|               |   | Landwirtschaftsfläche |               |                | Waldfläche<br>(700) | Wasser-<br>fläche<br>(800) | Flächen anderer Nutzung |                   |                                       |                 |
|               |   | zusammen<br>(600)     | darunter      |                |                     |                            | zu-<br>sammen<br>(900)  | darunter          |                                       |                 |
|               |   |                       | Moor<br>(650) | Heide<br>(660) |                     |                            |                         | Friedhof<br>(940) |                                       | Unland<br>(950) |
| ha            |   |                       |               |                |                     |                            |                         |                   |                                       |                 |
| 59010         | Bollingstedt  | 2 091                 | 71            | 1              | 273                 | 59                         | 5                       | -                 | 5                                     | 277             |
| 59012         | Borgwedel   | 598                   | 36            | -              | 45                  | 235                        | 18                      | -                 | 18                                    | 99              |
| 59014         | Brebel  | 562                   | -             | 0              | 64                  | 11                         | 3                       | 0                 | 2                                     | 56              |
| 59016         | Brodersby   | 704                   | 3             | -              | 25                  | 202                        | 3                       | -                 | 3                                     | 101             |
| 59018         | Busdorf   | 245                   | -             | -              | 33                  | 43                         | 14                      | 2                 | 7                                     | 196             |
| 59019         | Dannewerk   | 1 305                 | -             | -              | 48                  | 11                         | 28                      | -                 | 4                                     | 247             |
| 59020         | Dörpstedt   | 1 503                 | 66            | -              | 15                  | 33                         | 2                       | -                 | 2                                     | 108             |
| 59021         | Dollrottfeld  | 448                   | 2             | -              | 10                  | 11                         | 0                       | -                 | 0                                     | 30              |
| 59023         | Ellingstedt   | 1 931                 | 1             | -              | 58                  | 10                         | 4                       | -                 | 4                                     | 144             |
| 59024         | Erſde   | 2 901                 | 100           | -              | 25                  | 179                        | 18                      | 2                 | 16                                    | 274             |
| 59026         | Fahrdorf  | 707                   | -             | 0              | 33                  | 268                        | 12                      | -                 | 10                                    | 181             |
| 59032         | Geltorf   | 713                   | 13            | 1              | 43                  | 4                          | 3                       | -                 | 3                                     | 44              |
| 59033         | Goltoft   | 245                   | -             | -              | 6                   | 31                         | 0                       | -                 | 0                                     | 27              |
| 59034         | Grödersby   | 415                   | 1             | -              | 21                  | 183                        | 1                       | -                 | 1                                     | 44              |
| 59035         | Groß Rheide   | 1 344                 | 6             | 2              | 49                  | 13                         | 2                       | 1                 | 1                                     | 130             |
| 59037         | Havetoft  | 1 193                 | 4             | -              | 89                  | 36                         | 16                      | 1                 | 15                                    | 120             |
| 59039         | Hollingstedt  | 1 535                 | 1             | -              | 34                  | 47                         | 3                       | 2                 | 1                                     | 134             |
| 59041         | Hüby  | 837                   | 13            | -              | 35                  | 4                          | 1                       | -                 | 1                                     | 89              |
| 59042         | Idstedt   | 662                   | 23            | 2              | 349                 | 63                         | 78                      | 1                 | 76                                    | 149             |
| 59043         | Jagel   | 543                   | 15            | 0              | 26                  | 38                         | 15                      | 0                 | 15                                    | 442             |
| 59044         | Jübek   | 1 254                 | 1             | -              | 23                  | 23                         | 6                       | 1                 | 4                                     | 253             |
| 59045         | Kappeln, Stadt  | 2 479                 | 2             | -              | 282                 | 817                        | 64                      | 3                 | 60                                    | 695             |
| 59049         | Klappholz   | 697                   | -             | -              | 51                  | 4                          | 0                       | -                 | 0                                     | 70              |
| 59050         | Klein Bennebek  | 2 246                 | 85            | 0              | 142                 | 23                         | 6                       | -                 | 6                                     | 146             |
| 59051         | Klein Rheide  | 984                   | -             | -              | 50                  | 4                          | 3                       | -                 | 3                                     | 222             |
| 59053         | Kropp   | 1 671                 | 2             | 0              | 906                 | 14                         | 15                      | 5                 | 10                                    | 545             |
| 59055         | Loit  | 578                   | 1             | -              | 32                  | 7                          | 2                       | 0                 | 1                                     | 51              |
| 59056         | Lottorf   | 495                   | 8             | 0              | 11                  | 5                          | 2                       | -                 | 2                                     | 65              |
| 59057         | Lürschau  | 1 031                 | 28            | 7              | 244                 | 147                        | 22                      | -                 | 22                                    | 207             |
| 59058         | Meggerdorf  | 1 993                 | 112           | -              | 10                  | 127                        | 126                     | -                 | 126                                   | 154             |
| 59060         | Mohrkirch   | 1 165                 | -             | -              | 135                 | 16                         | 0                       | -                 | 0                                     | 125             |
| 59062         | Neuberend   | 246                   | 0             | -              | 39                  | 4                          | 6                       | -                 | 6                                     | 148             |
| 59063         | Norderbrarup  | 310                   | 0             | -              | 24                  | 6                          | 2                       | 1                 | 1                                     | 47              |
| 59064         | Norderstapel  | 1 156                 | -             | 0              | 42                  | 40                         | 232                     | -                 | 231                                   | 121             |
| 59065         | Nottfeld  | 225                   | 4             | -              | 60                  | 3                          | 0                       | -                 | 0                                     | 30              |
| 59067         | Oersberg  | 626                   | -             | -              | 31                  | 5                          | 4                       | 1                 | 4                                     | 43              |
| 59068         | Rabenkirchen-Faulück                                      | 1 138                 | -             | -              | 49                  | 101                        | 2                       | 1                 | 1                                     | 132             |
| 59070         | Rügge   | 517                   | -             | -              | 38                  | 5                          | 0                       | -                 | 0                                     | 40              |
| 59072         | Saustrup  | 582                   | 1             | -              | 180                 | 5                          | 1                       | -                 | 1                                     | 45              |
| 59073         | Schaalby  | 1 786                 | 1             | 11             | 113                 | 382                        | 16                      | 1                 | 15                                    | 202             |
| 59074         | Scheggerott   | 517                   | -             | -              | 53                  | 8                          | 2                       | -                 | 2                                     | 51              |
| 59075         | Schleswig, Stadt  | 474                   | -             | -              | 220                 | 519                        | 74                      | 14                | 59                                    | 1 159           |
| 59076         | Schnarup-Thumby   | 948                   | 0             | -              | 31                  | 6                          | 5                       | 0                 | 5                                     | 83              |
| 59077         | Schuby  | 1 751                 | -             | -              | 257                 | 17                         | 22                      | 2                 | 20                                    | 337             |
| 59078         | Selk  | 649                   | 3             | 0              | 106                 | 79                         | 6                       | -                 | 5                                     | 133             |
| 59079         | Silberstedt   | 3 112                 | 3             | 14             | 262                 | 50                         | 8                       | 2                 | 6                                     | 361             |
| 59080         | Steinfeld   | 757                   | 5             | -              | 21                  | 4                          | 0                       | -                 | 0                                     | 91              |
| 59081         | Stolk   | 1 233                 | 22            | -              | 80                  | 13                         | 3                       | -                 | 3                                     | 126             |
| 59082         | Struxdorf   | 1 157                 | -             | -              | 30                  | 20                         | 19                      | 1                 | 18                                    | 115             |

#### 4. Nutzungsarten der Bodenflächen in den Gemeinden Schleswig-Holsteins am 31.12.2015

| Schl.-<br>Nr. | KREISFREIE STADT<br><br>Gemeinde<br><br>Kreis<br><br>Land | Bodenfläche<br>insge-<br>samt<br><br>(999) | davon                          |                     |                                    |                            |   |                            |  |                            |  |
|---------------|---|--|--------------------------------|---------------------|------------------------------------|----------------------------|---|----------------------------|--|----------------------------|--|
|               |   |  | Gebäude- und Freifläche        |                     |                                    | Betriebsfläche             |   | Erholungsfläche            |  | Verkehrsfläche             |  |
|               |   |  | zu-<br>sammen<br><br>(100/200) | darunter            |                                    | zu-<br>sammen<br><br>(300) | darunter<br>Abbau-<br>land<br><br>(310) | zu-<br>sammen<br><br>(400) | darunter<br>Grün-<br>anlage<br><br>(420) | zu-<br>sammen<br><br>(500) | darunter<br>Straße,<br>Weg, Platz<br><br>(510-530) |
|               |   |  |                                | Wohnen<br><br>(130) | Gewerbe,<br>Industrie<br><br>(170) |                            |   |                            |  |                            |  |
| ha            |   |  |                                |                     |                                    |                            |   |                            |  |                            |  |
| 59083         | Süderbrarup   | 810  | 191                            | 126                 | 22                                 | 13                         | -                                       | 14                         | 9  | 58                         | 51   |
| 59084         | Süderfahrenstedt  | 915  | 28                             | 19                  | 0                                  | 3                          | -                                       | 1                          | 0  | 32                         | 32   |
| 59085         | Süderstapel   | 1 693                                      | 79                             | 42                  | 3                                  | 1                          | -                                       | 11                         | 8  | 75                         | 74   |
| 59086         | Taarstedt   | 1 369                                      | 66                             | 36                  | 2                                  | 7                          | 0                                       | 3                          | 2  | 42                         | 42   |
| 59087         | Tetenhusen  | 2 313                                      | 68                             | 33                  | 0                                  | 5                          | 0                                       | 3                          | 1  | 84                         | 84   |
| 59088         | Tielen  | 1 333                                      | 24                             | 12                  | 0                                  | 18                         | 17                                      | 0                          | 0  | 38                         | 38   |
| 59090         | Tolk  | 1 044                                      | 67                             | 41                  | 1                                  | 0                          | 0                                       | 29                         | 2  | 34                         | 34   |
| 59092         | Treia   | 2 172                                      | 108                            | 74                  | 6                                  | 13                         | -                                       | 4                          | 2  | 84                         | 81   |
| 59093         | Uelsby  | 1 059                                      | 34                             | 24                  | 1                                  | 4                          | -                                       | 1                          | 1  | 35                         | 35   |
| 59094         | Ulsnis  | 1 981                                      | 76                             | 47                  | -                                  | 4                          | -                                       | 2                          | 1  | 46                         | 46   |
| 59095         | Wagersrott  | 564  | 19                             | 9                   | -                                  | -                          | -                                       | -                          | -  | 14                         | 12   |
| 59096         | Wohlde  | 1 443                                      | 50                             | 23                  | -                                  | 0                          | 0                                       | 3                          | 3  | 45                         | 44   |
| 59097         | Twedt   | 1 252                                      | 49                             | 22                  | 1                                  | 4                          | -                                       | 1                          | 0  | 39                         | 38   |
| 59098         | Nübel   | 1 832                                      | 91                             | 57                  | 3                                  | 4                          | 0                                       | 4                          | 0  | 61                         | 61   |
| 59101         | Tastrup   | 416  | 23                             | 18                  | 0                                  | 0                          | -                                       | 0                          | 0  | 17                         | 17   |
| 59102         | Ahneby  | 380  | 17                             | 9                   | -                                  | 0                          | -                                       | 0                          | 0  | 9                          | 9  |
| 59103         | Ausacker  | 913  | 43                             | 21                  | -                                  | 2                          | -                                       | 1                          | 1  | 37                         | 36   |
| 59105         | Böxlund   | 440  | 13                             | 5                   | -                                  | 14                         | 13                                      | -                          | -  | 16                         | 16   |
| 59106         | Dollerup  | 1 308                                      | 69                             | 37                  | 1                                  | 4                          | -                                       | 8                          | 4  | 54                         | 50   |
| 59107         | Eggebek   | 1 668                                      | 117                            | 71                  | 13                                 | 4                          | -                                       | 100                        | 93                                       | 246                        | 60   |
| 59109         | Esgrus  | 1 805                                      | 75                             | 38                  | 0                                  | 0                          | -                                       | 6                          | 3  | 46                         | 45   |
| 59112         | Gelting   | 2 002                                      | 123                            | 76                  | 3                                  | 3                          | -                                       | 20                         | 15                                       | 57                         | 56   |
| 59113         | Glücksburg (Ostsee), Stadt                                | 3 970                                      | 248                            | 181                 | 3                                  | 2                          | -                                       | 66                         | 18                                       | 103                        | 100  |
| 59115         | Großenwiehe   | 3 020                                      | 168                            | 88                  | 12                                 | 8                          | -                                       | 11                         | 5  | 106                        | 106  |
| 59116         | Großsolt  | 2 507                                      | 122                            | 65                  | 1                                  | 4                          | 1                                       | 7                          | 1  | 96                         | 96   |
| 59118         | Grundhof  | 1 157                                      | 66                             | 37                  | 3                                  | 3                          | 0                                       | 2                          | 2  | 40                         | 40   |
| 59120         | Harrislee   | 1 892                                      | 381                            | 234                 | 70                                 | 20                         | -                                       | 43                         | 35                                       | 140                        | 128  |
| 59121         | Hasselberg  | 1 130                                      | 67                             | 38                  | 0                                  | 1                          | -                                       | 12                         | 9  | 34                         | 34   |
| 59123         | Hörup   | 1 815                                      | 67                             | 24                  | 1                                  | 21                         | 2                                       | 6                          | 1  | 64                         | 64   |
| 59124         | Holt  | 1 342                                      | 27                             | 13                  | -                                  | 5                          | -                                       | -                          | -  | 43                         | 43   |
| 59126         | Hürup   | 1 620                                      | 79                             | 47                  | 1                                  | 16                         | 0                                       | 2                          | 0  | 72                         | 69   |
| 59127         | Husby   | 1 931                                      | 120                            | 77                  | 2                                  | 3                          | 0                                       | 9                          | 3  | 79                         | 71   |
| 59128         | Janneby   | 1 449                                      | 46                             | 17                  | 1                                  | 4                          | -                                       | 0                          | -  | 45                         | 45   |
| 59129         | Jardelund   | 1 663                                      | 45                             | 13                  | 1                                  | 15                         | 0                                       | 63                         | 63                                       | 57                         | 57   |
| 59131         | Jerrishoe   | 1 600                                      | 58                             | 30                  | 0                                  | 4                          | -                                       | 7                          | 0  | 56                         | 53   |
| 59132         | Jörl  | 1 968                                      | 82                             | 45                  | 7                                  | 18                         | 10                                      | 1                          | 1  | 70                         | 70   |
| 59136         | Kronsgaard  | 592  | 24                             | 15                  | 0                                  | 0                          | -                                       | 10                         | 4  | 15                         | 15   |
| 59137         | Langballig  | 1 542                                      | 83                             | 55                  | 3                                  | 0                          | -                                       | 10                         | 9  | 46                         | 46   |
| 59138         | Langstedt   | 1 317                                      | 57                             | 35                  | 1                                  | 6                          | 1                                       | 2                          | 1  | 48                         | 43   |
| 59141         | Maasbüll  | 771  | 45                             | 24                  | 1                                  | 4                          | 4                                       | 1                          | 0  | 32                         | 29   |
| 59142         | Maasholm  | 840  | 46                             | 32                  | 0                                  | 1                          | -                                       | 10                         | 9  | 25                         | 24   |
| 59143         | Medelby   | 975  | 54                             | 31                  | 1                                  | 3                          | -                                       | 17                         | 11                                       | 36                         | 36   |
| 59144         | Meyn  | 1 240                                      | 68                             | 27                  | 1                                  | 6                          | 0                                       | 3                          | 3  | 43                         | 43   |
| 59145         | Munkbrarup  | 1 327                                      | 57                             | 40                  | 1                                  | 2                          | -                                       | 9                          | 8  | 41                         | 41   |
| 59147         | Nieby   | 807  | 23                             | 18                  | -                                  | 2                          | -                                       | 1                          | 1  | 24                         | 24   |
| 59148         | Niesgrau  | 989  | 46                             | 28                  | 1                                  | 4                          | -                                       | 6                          | 1  | 38                         | 35   |
| 59149         | Nordhackstedt   | 1 247                                      | 57                             | 16                  | 12                                 | 10                         | -                                       | 3                          | 2  | 41                         | 41   |
| 59151         | Osterby   | 1 235                                      | 39                             | 18                  | 1                                  | 21                         | 16                                      | 6                          | 6  | 39                         | 39   |
| 59152         | Pommerby  | 555  | 17                             | 10                  | 0                                  | 6                          | 1                                       | 6                          | 6  | 11                         | 11   |

#### 4. Nutzungsarten der Bodenflächen in den Gemeinden Schleswig-Holsteins am 31.12.2015

| Schl.-<br>Nr. | KREISFREIE STADT<br><br>Gemeinde<br><br>Kreis<br><br>Land | noch: davon           |               |                |                     |                            |                         |                   | Siedlungs-<br>und Verkehrs-<br>fläche |                 |
|---------------|---|-----------------------|---------------|----------------|---------------------|----------------------------|-------------------------|-------------------|---------------------------------------|-----------------|
|               |   | Landwirtschaftsfläche |               |                | Waldfläche<br>(700) | Wasser-<br>fläche<br>(800) | Flächen anderer Nutzung |                   |                                       |                 |
|               |   | zusammen<br>(600)     | darunter      |                |                     |                            | zu-<br>sammen<br>(900)  | darunter          |                                       |                 |
|               |   |                       | Moor<br>(650) | Heide<br>(660) |                     |                            |                         | Friedhof<br>(940) |                                       | Unland<br>(950) |
| ha            |   |                       |               |                |                     |                            |                         |                   |                                       |                 |
| 59083         | Süderbrarup   | 422                   | 1             | -              | 98                  | 12                         | 3                       | 1                 | 2                                     | 277             |
| 59084         | Süderfahrenstedt  | 596                   | -             | 14             | 97                  | 156                        | 1                       | -                 | 1                                     | 64              |
| 59085         | Süderstapel   | 1 030                 | 0             | -              | 44                  | 168                        | 286                     | 2                 | 283                                   | 168             |
| 59086         | Taarstedt   | 1 178                 | 0             | -              | 62                  | 9                          | 2                       | 1                 | 1                                     | 119             |
| 59087         | Tetenhusen  | 1 824                 | 252           | -              | 299                 | 27                         | 3                       | 1                 | 2                                     | 160             |
| 59088         | Tielen  | 1 172                 | 37            | -              | 8                   | 70                         | 1                       | -                 | 1                                     | 64              |
| 59090         | Tolk  | 877                   | 24            | -              | 28                  | 7                          | 2                       | 1                 | 1                                     | 130             |
| 59092         | Treia   | 1 659                 | 2             | -              | 273                 | 31                         | 1                       | 1                 | 0                                     | 209             |
| 59093         | Uelsby  | 787                   | 1             | -              | 185                 | 9                          | 3                       | 0                 | 3                                     | 75              |
| 59094         | Ulsnis  | 1 381                 | 0             | -              | 100                 | 370                        | 3                       | 1                 | 2                                     | 128             |
| 59095         | Wagersrott  | 478                   | 0             | -              | 45                  | 6                          | 1                       | -                 | 1                                     | 33              |
| 59096         | Wohlde  | 1 194                 | 31            | -              | 107                 | 33                         | 8                       | 0                 | 8                                     | 99              |
| 59097         | Twedt   | 1 103                 | 0             | -              | 35                  | 14                         | 6                       | 0                 | 6                                     | 93              |
| 59098         | Nübel   | 1 534                 | 4             | 13             | 108                 | 20                         | 12                      | 1                 | 11                                    | 159             |
| 59101         | Tastrup   | 356                   | -             | -              | 12                  | 4                          | 3                       | -                 | 3                                     | 41              |
| 59102         | Ahneby  | 342                   | -             | -              | 11                  | 1                          | 0                       | -                 | 0                                     | 26              |
| 59103         | Ausacker  | 777                   | 2             | -              | 45                  | 8                          | 0                       | -                 | 0                                     | 82              |
| 59105         | Böxlund   | 382                   | -             | 0              | 9                   | 4                          | 2                       | -                 | -                                     | 30              |
| 59106         | Dollerup  | 1 108                 | 0             | -              | 51                  | 9                          | 6                       | -                 | 6                                     | 134             |
| 59107         | Eggebek   | 1 040                 | 0             | -              | 141                 | 14                         | 6                       | 1                 | 5                                     | 468             |
| 59109         | Esgrus  | 1 594                 | -             | -              | 68                  | 12                         | 4                       | 1                 | 3                                     | 128             |
| 59112         | Gelting   | 1 566                 | -             | -              | 143                 | 86                         | 4                       | 1                 | 3                                     | 203             |
| 59113         | Glücksburg (Ostsee), Stadt                                | 699                   | -             | -              | 653                 | 2 165                      | 32                      | 3                 | 29                                    | 423             |
| 59115         | Großenwiehe   | 2 586                 | 1             | -              | 91                  | 33                         | 15                      | 1                 | 14                                    | 295             |
| 59116         | Großsolt  | 2 121                 | 51            | 6              | 114                 | 40                         | 4                       | 1                 | 3                                     | 229             |
| 59118         | Grundhof  | 1 002                 | -             | -              | 33                  | 6                          | 4                       | 1                 | 3                                     | 112             |
| 59120         | Harrislee   | 790                   | 1             | -              | 179                 | 107                        | 233                     | 4                 | 229                                   | 588             |
| 59121         | Hasselberg  | 992                   | 1             | -              | 9                   | 11                         | 4                       | 0                 | 4                                     | 115             |
| 59123         | Hörup   | 1 502                 | -             | -              | 123                 | 28                         | 5                       | -                 | 5                                     | 156             |
| 59124         | Holt  | 1 216                 | 0             | -              | 26                  | 25                         | 1                       | -                 | 1                                     | 75              |
| 59126         | Hürup   | 1 355                 | 1             | -              | 74                  | 19                         | 3                       | 0                 | 2                                     | 169             |
| 59127         | Husby   | 1 638                 | 0             | -              | 63                  | 17                         | 3                       | 1                 | 2                                     | 211             |
| 59128         | Janneby   | 1 318                 | 4             | -              | 8                   | 12                         | 16                      | -                 | 16                                    | 95              |
| 59129         | Jardelund   | 1 312                 | 104           | 0              | 150                 | 21                         | 0                       | -                 | 0                                     | 179             |
| 59131         | Jerrishoe   | 1 322                 | -             | -              | 138                 | 12                         | 2                       | -                 | 2                                     | 126             |
| 59132         | Jörl  | 1 628                 | 50            | 1              | 151                 | 15                         | 4                       | 1                 | 2                                     | 161             |
| 59136         | Kronsgaard  | 525                   | 2             | -              | 7                   | 5                          | 6                       | -                 | 6                                     | 49              |
| 59137         | Langballig  | 860                   | 3             | -              | 100                 | 437                        | 5                       | -                 | 5                                     | 139             |
| 59138         | Langstedt   | 968                   | 0             | 3              | 218                 | 17                         | 2                       | -                 | 2                                     | 111             |
| 59141         | Maasbüll  | 651                   | -             | -              | 28                  | 8                          | 2                       | 0                 | 2                                     | 78              |
| 59142         | Maasholm  | 237                   | 0             | -              | 138                 | 353                        | 29                      | -                 | 29                                    | 82              |
| 59143         | Medelby   | 751                   | 0             | 1              | 97                  | 12                         | 6                       | 1                 | 5                                     | 111             |
| 59144         | Meyn  | 982                   | 5             | 1              | 125                 | 14                         | 0                       | -                 | -                                     | 119             |
| 59145         | Munkbrarup  | 767                   | 3             | -              | 61                  | 385                        | 6                       | 1                 | 5                                     | 109             |
| 59147         | Nieby   | 594                   | -             | -              | 52                  | 52                         | 58                      | -                 | 58                                    | 50              |
| 59148         | Niesgrau  | 843                   | -             | -              | 26                  | 21                         | 7                       | -                 | 7                                     | 93              |
| 59149         | Nordhackstedt   | 1 110                 | 4             | 2              | 10                  | 16                         | 1                       | 1                 | 0                                     | 111             |
| 59151         | Osterby   | 1 014                 | -             | -              | 103                 | 13                         | 0                       | -                 | -                                     | 89              |
| 59152         | Pommerby  | 498                   | -             | -              | 4                   | 6                          | 6                       | -                 | 6                                     | 39              |



#### 4. Nutzungsarten der Bodenflächen in den Gemeinden Schleswig-Holsteins am 31.12.2015

| Schl.-<br>Nr. | KREISFREIE STADT<br><br>Gemeinde<br><br>Kreis<br><br>Land | Bodenfläche<br>insge-<br>samt<br><br>(999) | davon                          |                     |                                    |                            |   |                            |  |                            |  |
|---------------|---|--|--------------------------------|---------------------|------------------------------------|----------------------------|---|----------------------------|--|----------------------------|--|
|               |   |  | Gebäude- und Freifläche        |                     |                                    | Betriebsfläche             |   | Erholungsfläche            |  | Verkehrsfläche             |  |
|               |   |  | zu-<br>sammen<br><br>(100/200) | darunter            |                                    | zu-<br>sammen<br><br>(300) | darunter<br>Abbau-<br>land<br><br>(310) | zu-<br>sammen<br><br>(400) | darunter<br>Grün-<br>anlage<br><br>(420) | zu-<br>sammen<br><br>(500) | darunter<br>Straße,<br>Weg, Platz<br><br>(510-530) |
|               |   |  |                                | Wohnen<br><br>(130) | Gewerbe,<br>Industrie<br><br>(170) |                            |   |                            |  |                            |  |
| ha            |   |  |                                |                     |                                    |                            |   |                            |  |                            |  |
| 59154         | Rabel   | 884  | 31                             | 25                  | 0                                  | 2                          | -                                       | 1                          | 1  | 15                         | 15   |
| 59155         | Rabenholz   | 580  | 23                             | 13                  | 1                                  | 2                          | -                                       | 2                          | 2  | 14                         | 14   |
| 59157         | Ringsberg   | 525  | 28                             | 16                  | 0                                  | 2                          | -                                       | 0                          | 0  | 15                         | 15   |
| 59158         | Schafflund  | 1 909                                      | 137                            | 83                  | 7                                  | 13                         | 3                                       | 14                         | 8  | 82                         | 73   |
| 59159         | Sieverstedt   | 3 101                                      | 118                            | 67                  | 2                                  | 29                         | 9                                       | 6                          | 4  | 194                        | 189  |
| 59161         | Sörup   | 4 432                                      | 259                            | 166                 | 23                                 | 7                          | -                                       | 11                         | 5  | 157                        | 145  |
| 59162         | Sollerup  | 1 298                                      | 53                             | 20                  | 4                                  | 1                          | -                                       | 3                          | 0  | 39                         | 37   |
| 59163         | Stangheck   | 1 000                                      | 25                             | 14                  | 2                                  | 2                          | -                                       | 2                          | 2  | 17                         | 17   |
| 59164         | Steinberg   | 1 624                                      | 77                             | 54                  | -                                  | 1                          | -                                       | 12                         | 11                                       | 37                         | 37   |
| 59167         | Sterup  | 1 714                                      | 103                            | 55                  | 5                                  | 4                          | -                                       | 1                          | 1  | 50                         | 49   |
| 59168         | Stoltebüll  | 1 640                                      | 63                             | 35                  | 0                                  | 8                          | -                                       | 1                          | 1  | 31                         | 31   |
| 59169         | Süderhackstedt  | 1 015                                      | 34                             | 18                  | -                                  | 0                          | -                                       | 2                          | 1  | 34                         | 34   |
| 59171         | Tarp  | 1 636                                      | 242                            | 144                 | 26                                 | 26                         | -                                       | 25                         | 15                                       | 96                         | 88   |
| 59173         | Wallsbüll   | 1 323                                      | 55                             | 36                  | 6                                  | 3                          | 2                                       | 6                          | 6  | 49                         | 44   |
| 59174         | Wanderup  | 2 864                                      | 145                            | 77                  | 6                                  | 43                         | 38                                      | 13                         | 9  | 99                         | 99   |
| 59176         | Wees  | 1 274                                      | 108                            | 65                  | 13                                 | 2                          | 1                                       | 7                          | 2  | 63                         | 63   |
| 59177         | Weesby  | 2 144                                      | 62                             | 30                  | 2                                  | 12                         | 3                                       | 1                          | 0  | 65                         | 65   |
| 59178         | Westerholz  | 1 474                                      | 51                             | 37                  | -                                  | 0                          | 0                                       | 5                          | 5  | 31                         | 31   |
| 59179         | Lindewitt   | 5 327                                      | 173                            | 72                  | 5                                  | 17                         | 3                                       | 12                         | 4  | 190                        | 189  |
| 59182         | Freienwill  | 1 530                                      | 81                             | 56                  | 1                                  | 18                         | 12                                      | 4                          | 4  | 55                         | 55   |
| 59183         | Handewitt   | 7 772                                      | 605                            | 324                 | 98                                 | 134                        | 83                                      | 69                         | 43                                       | 437                        | 407  |
| 59184         | Oeversee  | 3 626                                      | 208                            | 123                 | 16                                 | 129                        | 74                                      | 18                         | 9  | 183                        | 171  |
| 59185         | Mittelangeln  | 4 496                                      | 283                            | 195                 | 18                                 | 5                          | 1                                       | 17                         | 10                                       | 149                        | 148  |
| 59186         | Steinbergkirche   | 3 575                                      | 184                            | 121                 | 3                                  | 5                          | 1                                       | 14                         | 7  | 102                        | 101  |
| 59187         | Boren   | 3 015                                      | 125                            | 79                  | 3                                  | 6                          | -                                       | 11                         | 8  | 92                         | 83   |
| <b>059</b>    | <b>Schleswig-Flensburg</b>                                | <b>207 133</b>                             | <b>11 514</b>                  | <b>6 664</b>        | <b>805</b>                         | <b>1 321</b>               | <b>620</b>                              | <b>1 254</b>               | <b>735</b>                               | <b>8 820</b>               | <b>7 720</b>                                       |
| 60002         | Alveslohe   | 2 156                                      | 135                            | 81                  | 8                                  | 0                          | -                                       | 127                        | 5  | 107                        | 98   |
| 60003         | Armstedt  | 892  | 30                             | 15                  | 0                                  | 5                          | -                                       | 1                          | 1  | 27                         | 27   |
| 60004         | Bad Bramstedt, Stadt                                      | 2 414                                      | 403                            | 267                 | 32                                 | 6                          | 1                                       | 154                        | 40                                       | 203                        | 191  |
| 60005         | Bad Segeberg, Stadt                                       | 1 887                                      | 518                            | 317                 | 51                                 | 11                         | -                                       | 70                         | 39                                       | 185                        | 172  |
| 60006         | Bahrenhof   | 571  | 19                             | 8                   | -                                  | -                          | -                                       | 1                          | 1  | 17                         | 14   |
| 60007         | Bark  | 2 044                                      | 71                             | 43                  | 10                                 | 35                         | 28                                      | 7                          | 7  | 72                         | 70   |
| 60008         | Bebensee  | 668  | 38                             | 27                  | 0                                  | 0                          | -                                       | 1                          | 1  | 30                         | 30   |
| 60009         | Bimöhlen  | 1 723                                      | 65                             | 31                  | 0                                  | 0                          | -                                       | 21                         | 18                                       | 74                         | 73   |
| 60010         | Blunk   | 1 069                                      | 35                             | 21                  | 5                                  | 13                         | 5                                       | 1                          | 0  | 37                         | 36   |
| 60011         | Boostedt  | 2 711                                      | 229                            | 127                 | 8                                  | 13                         | 7                                       | 32                         | 5  | 128                        | 122  |
| 60012         | Bornhöved   | 1 412                                      | 155                            | 92                  | 32                                 | 10                         | 4                                       | 33                         | 26                                       | 101                        | 99   |
| 60013         | Borstel   | 512  | 11                             | 6                   | -                                  | 1                          | 1                                       | 5                          | 1  | 21                         | 17   |
| 60014         | Buchholz, Forstgutsbezirk                                 | 4 091                                      | 1                              | 0                   | 0                                  | 0                          | -                                       | -                          | -  | 81                         | 81   |
| 60015         | Bühnsdorf   | 415  | 18                             | 9                   | 1                                  | 2                          | -                                       | 1                          | 1  | 12                         | 12   |
| 60016         | Daldorf   | 1 516                                      | 63                             | 22                  | 27                                 | 19                         | 11                                      | 30                         | 25                                       | 61                         | 61   |
| 60017         | Damsdorf  | 775  | 19                             | 9                   | 2                                  | 117                        | 92                                      | 3                          | 1  | 26                         | 26   |
| 60018         | Dreggers  | 279  | 5                              | 2                   | -                                  | -                          | -                                       | -                          | -  | 7                          | 7  |
| 60019         | Ellerau   | 709  | 177                            | 110                 | 37                                 | 2                          | -                                       | 13                         | 8  | 53                         | 50   |
| 60020         | Fahrenkrug  | 621  | 76                             | 42                  | 17                                 | 2                          | 0                                       | 9                          | 4  | 34                         | 27   |
| 60021         | Föhrden-Barl  | 923  | 26                             | 11                  | -                                  | 1                          | -                                       | 1                          | 1  | 34                         | 34   |
| 60022         | Fredesdorf  | 590  | 20                             | 11                  | 0                                  | 1                          | 0                                       | 1                          | 1  | 19                         | 19   |
| 60023         | Fuhlendorf  | 649  | 30                             | 17                  | 2                                  | 1                          | -                                       | 0                          | 0  | 43                         | 34   |
| 60024         | Geschendorf   | 570  | 27                             | 18                  | 1                                  | 1                          | -                                       | 2                          | 0  | 49                         | 45   |

#### 4. Nutzungsarten der Bodenflächen in den Gemeinden Schleswig-Holsteins am 31.12.2015

| Schl.-<br>Nr. | KREISFREIE STADT<br><br>Gemeinde<br><br>Kreis<br><br>Land | noch: davon           |               |                |                     |                            |                         |                   | Siedlungs-<br>und Verkehrs-<br>fläche |                 |
|---------------|---|-----------------------|---------------|----------------|---------------------|----------------------------|-------------------------|-------------------|---------------------------------------|-----------------|
|               |   | Landwirtschaftsfläche |               |                | Waldfläche<br>(700) | Wasser-<br>fläche<br>(800) | Flächen anderer Nutzung |                   |                                       |                 |
|               |   | zusammen<br>(600)     | darunter      |                |                     |                            | zu-<br>sammen<br>(900)  | darunter          |                                       |                 |
|               |   |                       | Moor<br>(650) | Heide<br>(660) |                     |                            |                         | Friedhof<br>(940) |                                       | Unland<br>(950) |
| ha            |   |                       |               |                |                     |                            |                         |                   |                                       |                 |
| 59154         | Rabel   | 576                   | 1             | -              | 67                  | 185                        | 7                       | -                 | 7                                     | 49              |
| 59155         | Rabenholz   | 519                   | -             | -              | 18                  | 2                          | 0                       | -                 | -                                     | 41              |
| 59157         | Ringsberg   | 458                   | 3             | -              | 21                  | 1                          | 0                       | -                 | 0                                     | 46              |
| 59158         | Schafflund  | 1 551                 | 7             | -              | 90                  | 23                         | -                       | -                 | -                                     | 242             |
| 59159         | Sieverstedt   | 2 392                 | 30            | -              | 319                 | 35                         | 7                       | 1                 | 5                                     | 339             |
| 59161         | Sörup   | 3 639                 | 36            | 0              | 213                 | 141                        | 5                       | 2                 | 3                                     | 436             |
| 59162         | Sollerup  | 1 151                 | -             | -              | 30                  | 19                         | 2                       | -                 | 2                                     | 96              |
| 59163         | Stangheck   | 765                   | -             | -              | 183                 | 4                          | 1                       | -                 | 1                                     | 47              |
| 59164         | Steinberg   | 1 092                 | 0             | -              | 61                  | 324                        | 20                      | -                 | 20                                    | 127             |
| 59167         | Sterup  | 1 470                 | -             | -              | 70                  | 10                         | 6                       | 1                 | 5                                     | 159             |
| 59168         | Stoltebüll  | 1 391                 | -             | -              | 138                 | 7                          | 0                       | -                 | 0                                     | 103             |
| 59169         | Süderhackstedt  | 856                   | 18            | -              | 81                  | 7                          | 0                       | -                 | 0                                     | 70              |
| 59171         | Tarp  | 1 131                 | 19            | -              | 93                  | 16                         | 7                       | 1                 | 6                                     | 390             |
| 59173         | Wallsbüll   | 861                   | 1             | 1              | 335                 | 14                         | 1                       | 0                 | 0                                     | 111             |
| 59174         | Wanderup  | 2 433                 | 12            | -              | 66                  | 59                         | 5                       | 1                 | 4                                     | 264             |
| 59176         | Wees  | 909                   | 0             | -              | 171                 | 11                         | 4                       | -                 | 4                                     | 178             |
| 59177         | Weesby  | 1 866                 | -             | 0              | 108                 | 28                         | 2                       | -                 | 2                                     | 137             |
| 59178         | Westerholz  | 483                   | -             | -              | 46                  | 838                        | 20                      | -                 | 20                                    | 86              |
| 59179         | Lindewitt   | 4 490                 | 62            | 2              | 344                 | 75                         | 27                      | -                 | 27                                    | 388             |
| 59182         | Freienwill  | 1 280                 | 0             | 2              | 65                  | 18                         | 9                       | 1                 | 8                                     | 147             |
| 59183         | Handewitt   | 5 450                 | 18            | 2              | 831                 | 130                        | 116                     | 2                 | 113                                   | 1 164           |
| 59184         | Oeversee  | 2 585                 | 12            | 21             | 334                 | 118                        | 52                      | 1                 | 49                                    | 466             |
| 59185         | Mittelangeln  | 3 391                 | 85            | -              | 587                 | 48                         | 15                      | 2                 | 13                                    | 455             |
| 59186         | Steinbergkirche   | 2 710                 | 0             | -              | 209                 | 330                        | 21                      | 2                 | 18                                    | 306             |
| 59187         | Boren   | 2 228                 | 0             | -              | 122                 | 422                        | 11                      | -                 | 10                                    | 233             |
| <b>059</b>    | <b>Schleswig-Flensburg</b>                                | <b>155 820</b>        | <b>1 628</b>  | <b>111</b>     | <b>14 490</b>       | <b>11 875</b>              | <b>2 039</b>            | <b>91</b>         | <b>1 906</b>                          | <b>22 380</b>   |
| 60002         | Alveslohe   | 1 583                 | 1             | 0              | 184                 | 16                         | 3                       | -                 | 3                                     | 370             |
| 60003         | Armstedt  | 791                   | 0             | -              | 31                  | 6                          | 0                       | -                 | -                                     | 64              |
| 60004         | Bad Bramstedt, Stadt                                      | 1 132                 | 16            | 49             | 472                 | 32                         | 12                      | 8                 | 4                                     | 773             |
| 60005         | Bad Segeberg, Stadt                                       | 668                   | 1             | -              | 190                 | 227                        | 19                      | 11                | 8                                     | 795             |
| 60006         | Bahrenhof   | 422                   | -             | -              | 110                 | 1                          | -                       | -                 | -                                     | 37              |
| 60007         | Bark  | 1 176                 | 20            | 27             | 659                 | 17                         | 6                       | -                 | 6                                     | 156             |
| 60008         | Bebensee  | 550                   | 22            | -              | 38                  | 7                          | 5                       | -                 | 5                                     | 69              |
| 60009         | Bimöhlen  | 1 225                 | 3             | -              | 323                 | 16                         | 0                       | -                 | -                                     | 160             |
| 60010         | Blunk   | 900                   | 62            | -              | 41                  | 18                         | 25                      | -                 | 25                                    | 81              |
| 60011         | Boostedt  | 1 168                 | -             | 20             | 1 133               | 3                          | 5                       | 3                 | 2                                     | 398             |
| 60012         | Bornhöved   | 783                   | -             | -              | 145                 | 177                        | 8                       | 4                 | 3                                     | 300             |
| 60013         | Borstel   | 383                   | -             | -              | 84                  | 4                          | 2                       | -                 | 2                                     | 38              |
| 60014         | Buchholz, Forstgutsbezirk                                 | 142                   | -             | 23             | 3 861               | 2                          | 3                       | -                 | 3                                     | 82              |
| 60015         | Bühnsdorf   | 366                   | -             | -              | 15                  | 2                          | 0                       | -                 | 0                                     | 32              |
| 60016         | Daldorf   | 610                   | 1             | 0              | 713                 | 10                         | 10                      | -                 | 10                                    | 163             |
| 60017         | Damsdorf  | 331                   | -             | -              | 156                 | 4                          | 119                     | 0                 | 119                                   | 73              |
| 60018         | Dreggers  | 232                   | -             | -              | 31                  | 3                          | 0                       | -                 | 0                                     | 12              |
| 60019         | Ellerau   | 419                   | -             | -              | 35                  | 10                         | 0                       | -                 | 0                                     | 244             |
| 60020         | Fahrenkrug  | 478                   | 8             | -              | 9                   | 12                         | 2                       | -                 | 1                                     | 120             |
| 60021         | Föhrden-Barl  | 756                   | -             | 2              | 95                  | 9                          | 0                       | -                 | 0                                     | 63              |
| 60022         | Fredesdorf  | 521                   | 40            | -              | 14                  | 9                          | 3                       | -                 | 3                                     | 41              |
| 60023         | Fuhlendorf  | 518                   | -             | 1              | 53                  | 2                          | 2                       | -                 | 2                                     | 74              |
| 60024         | Gschendorf  | 458                   | -             | -              | 29                  | 3                          | 1                       | 0                 | 1                                     | 80              |

#### 4. Nutzungsarten der Bodenflächen in den Gemeinden Schleswig-Holsteins am 31.12.2015

| Schl.-<br>Nr. | KREISFREIE STADT     |       | Bodenfläche<br>insge-<br>samt<br><br>(999) | davon                          |                     |                                    |                            |   |                            |  |                            |  |
|---------------|----------------------|-------|--|--------------------------------|---------------------|------------------------------------|----------------------------|---|----------------------------|--|----------------------------|--|
|               | Gemeinde             | Kreis |  | Gebäude- und Freifläche        |                     |                                    | Betriebsfläche             |   | Erholungsfläche            |  | Verkehrsfläche             |  |
|               |                      |       |  | zu-<br>sammen<br><br>(100/200) | darunter            |                                    | zu-<br>sammen<br><br>(300) | darunter<br>Abbau-<br>land<br><br>(310) | zu-<br>sammen<br><br>(400) | darunter<br>Grün-<br>anlage<br><br>(420) | zu-<br>sammen<br><br>(500) | darunter<br>Straße,<br>Weg, Platz<br><br>(510-530) |
|               |                      |       |  |                                | Wohnen<br><br>(130) | Gewerbe,<br>Industrie<br><br>(170) |                            |   |                            |  |                            |  |
| Land          |                      |       | ha   |                                |                     |                                    |                            |   |                            |  |                            |  |
| 60025         | Glasau               |       | 1 882                                      | 58                             | 32                  | 3                                  | 10                         | 4                                       | 5                          | 2  | 34                         | 34   |
| 60026         | Gönnebek             |       | 1 487                                      | 80                             | 15                  | 0                                  | 2                          | -                                       | 2                          | 2  | 40                         | 40   |
| 60027         | Großenaspe           |       | 4 562                                      | 154                            | 79                  | 9                                  | 43                         | 36                                      | 8                          | 5  | 217                        | 204  |
| 60028         | Groß Kummerfeld      |       | 3 018                                      | 117                            | 70                  | 2                                  | 6                          | 1                                       | 10                         | 1  | 139                        | 131  |
| 60029         | Groß Niendorf        |       | 1 068                                      | 34                             | 20                  | 1                                  | 0                          | -                                       | 1                          | 0  | 32                         | 32   |
| 60030         | Groß Rönnau          |       | 638  | 35                             | 20                  | 4                                  | 17                         | 17                                      | 0                          | 0  | 26                         | 26   |
| 60031         | Hagen                |       | 820  | 28                             | 17                  | 0                                  | 2                          | -                                       | 7                          | 4  | 27                         | 27   |
| 60033         | Hardebek             |       | 1 001                                      | 35                             | 18                  | -                                  | 1                          | -                                       | 5                          | 3  | 25                         | 25   |
| 60034         | Hartenholm           |       | 1 537                                      | 104                            | 77                  | 1                                  | 1                          | 1                                       | 6                          | 4  | 58                         | 58   |
| 60035         | Hasenkrug            |       | 520  | 20                             | 14                  | -                                  | 1                          | -                                       | 0                          | 0  | 26                         | 19   |
| 60036         | Hasenmoor            |       | 1 777                                      | 65                             | 29                  | 1                                  | 0                          | -                                       | 4                          | 2  | 69                         | 57   |
| 60037         | Heidmoor             |       | 1 825                                      | 22                             | 12                  | 0                                  | 0                          | -                                       | 2                          | 0  | 69                         | 69   |
| 60038         | Heidmühlen           |       | 1 783                                      | 53                             | 31                  | 2                                  | 2                          | 1                                       | 13                         | 3  | 58                         | 58   |
| 60039         | Henstedt-Ulzburg     |       | 3 947                                      | 800                            | 510                 | 131                                | 11                         | -                                       | 104                        | 71                                       | 277                        | 256  |
| 60040         | Hitzhusen            |       | 793  | 60                             | 46                  | 2                                  | 2                          | -                                       | 3                          | 0  | 47                         | 44   |
| 60041         | Högersdorf           |       | 494  | 22                             | 15                  | 2                                  | 11                         | 5                                       | 0                          | 0  | 29                         | 27   |
| 60042         | Hüttblek             |       | 275  | 23                             | 18                  | -                                  | 0                          | -                                       | 1                          | 1  | 10                         | 10   |
| 60043         | Itzstedt             |       | 713  | 68                             | 55                  | 4                                  | 4                          | -                                       | 7                          | 6  | 36                         | 36   |
| 60044         | Kaltenkirchen, Stadt |       | 2 311                                      | 581                            | 315                 | 144                                | 35                         | 29                                      | 107                        | 85                                       | 227                        | 211  |
| 60045         | Kattendorf           |       | 984  | 45                             | 31                  | -                                  | 0                          | -                                       | 3                          | 1  | 27                         | 27   |
| 60046         | Kayhude              |       | 525  | 58                             | 40                  | 4                                  | 0                          | -                                       | 4                          | 1  | 21                         | 21   |
| 60047         | Kisdorf              |       | 2 451                                      | 170                            | 107                 | 10                                 | 2                          | -                                       | 70                         | 6  | 84                         | 84   |
| 60048         | Klein Gladebrügge    |       | 467  | 30                             | 20                  | 3                                  | 5                          | 0                                       | 1                          | -  | 18                         | 13   |
| 60049         | Klein Rönnau         |       | 453  | 56                             | 49                  | 3                                  | 0                          | -                                       | 31                         | 24                                       | 22                         | 21   |
| 60050         | Krems II             |       | 1 123                                      | 36                             | 19                  | 1                                  | 12                         | 10                                      | 4                          | 3  | 26                         | 26   |
| 60051         | Kükels               |       | 845  | 31                             | 19                  | 1                                  | 24                         | 24                                      | 2                          | 1  | 26                         | 26   |
| 60052         | Latendorf            |       | 1 794                                      | 47                             | 23                  | 2                                  | 8                          | 6                                       | 1                          | -  | 69                         | 66   |
| 60053         | Leezen               |       | 1 498                                      | 93                             | 55                  | 8                                  | 12                         | 6                                       | 12                         | 5  | 52                         | 52   |
| 60054         | Lentförden           |       | 2 007                                      | 99                             | 71                  | 7                                  | 23                         | 21                                      | 22                         | 4  | 126                        | 120  |
| 60056         | Mönkloh              |       | 1 252                                      | 23                             | 15                  | -                                  | -                          | -                                       | 3                          | 2  | 30                         | 30   |
| 60057         | Mözen                |       | 772  | 27                             | 16                  | 1                                  | 0                          | -                                       | 2                          | 1  | 27                         | 27   |
| 60058         | Nahe                 |       | 1 037                                      | 108                            | 66                  | 9                                  | 6                          | 1                                       | 12                         | 7  | 46                         | 46   |
| 60059         | Negembötel           |       | 1 697                                      | 66                             | 38                  | 1                                  | 10                         | 7                                       | 4                          | 0  | 96                         | 95   |
| 60060         | Nehms                |       | 1 531                                      | 53                             | 22                  | 1                                  | 0                          | 0                                       | 3                          | 1  | 33                         | 33   |
| 60061         | Neuengörs            |       | 1 340                                      | 54                             | 29                  | 6                                  | 5                          | -                                       | 3                          | 2  | 42                         | 37   |
| 60062         | Neversdorf           |       | 722  | 43                             | 37                  | 0                                  | 1                          | -                                       | 5                          | 5  | 32                         | 32   |
| 60063         | Norderstedt, Stadt   |       | 5 810                                      | 1 719                          | 1 047               | 374                                | 50                         | 8                                       | 289                        | 182                                      | 613                        | 533  |
| 60064         | Nützen               |       | 2 162                                      | 95                             | 39                  | 36                                 | 96                         | 93                                      | 6                          | 1  | 123                        | 117  |
| 60065         | Oering               |       | 909  | 54                             | 42                  | 1                                  | 8                          | 0                                       | 8                          | 5  | 28                         | 28   |
| 60066         | Oersdorf             |       | 665  | 41                             | 35                  | 0                                  | 4                          | -                                       | 6                          | 4  | 23                         | 22   |
| 60067         | Pronstorf            |       | 3 631                                      | 109                            | 61                  | 2                                  | 10                         | 1                                       | 6                          | 3  | 85                         | 85   |
| 60068         | Rickling             |       | 3 894                                      | 175                            | 82                  | 5                                  | 14                         | 10                                      | 24                         | 13                                       | 172                        | 160  |
| 60069         | Rohlstorf            |       | 1 968                                      | 71                             | 44                  | 1                                  | 4                          | -                                       | 5                          | 5  | 39                         | 39   |
| 60070         | Schackendorf         |       | 785  | 54                             | 26                  | 1                                  | 0                          | -                                       | 4                          | 1  | 61                         | 59   |
| 60071         | Schieren             |       | 636  | 22                             | 10                  | 1                                  | 1                          | -                                       | 1                          | 1  | 17                         | 17   |
| 60072         | Schmalensee          |       | 868  | 30                             | 18                  | 1                                  | 8                          | 8                                       | 3                          | 0  | 33                         | 33   |
| 60073         | Schmalfeld           |       | 1 933                                      | 117                            | 65                  | 4                                  | 8                          | -                                       | 11                         | 5  | 73                         | 72   |
| 60074         | Schwissel            |       | 444  | 16                             | 12                  | -                                  | 23                         | 21                                      | 1                          | 0  | 34                         | 34   |
| 60075         | Seedorf              |       | 4 892                                      | 166                            | 85                  | 6                                  | 5                          | 0                                       | 8                          | 3  | 103                        | 103  |

#### 4. Nutzungsarten der Bodenflächen in den Gemeinden Schleswig-Holsteins am 31.12.2015

| Schl.-<br>Nr. | KREISFREIE STADT<br><br>Gemeinde<br><br>Kreis<br><br>Land | noch: davon           |               |                |                     |                            |                         |                   | Siedlungs-<br>und Verkehrs-<br>fläche |                 |
|---------------|---|-----------------------|---------------|----------------|---------------------|----------------------------|-------------------------|-------------------|---------------------------------------|-----------------|
|               |   | Landwirtschaftsfläche |               |                | Waldfläche<br>(700) | Wasser-<br>fläche<br>(800) | Flächen anderer Nutzung |                   |                                       |                 |
|               |   | zusammen<br>(600)     | darunter      |                |                     |                            | zu-<br>sammen<br>(900)  | darunter          |                                       |                 |
|               |   |                       | Moor<br>(650) | Heide<br>(660) |                     |                            |                         | Friedhof<br>(940) |                                       | Unland<br>(950) |
| ha            |   |                       |               |                |                     |                            |                         |                   |                                       |                 |
| 60025         | Glasau  | 1 397                 | -             | -              | 336                 | 29                         | 14                      | 1                 | 13                                    | 103             |
| 60026         | Gönnebek  | 1 043                 | -             | -              | 312                 | 7                          | 0                       | -                 | -                                     | 124             |
| 60027         | Großenaspe  | 3 557                 | 4             | 64             | 540                 | 41                         | 2                       | 1                 | 1                                     | 387             |
| 60028         | Groß Kummerfeld   | 2 108                 | 2             | 0              | 619                 | 17                         | 2                       | -                 | 2                                     | 271             |
| 60029         | Groß Niendorf   | 927                   | -             | -              | 60                  | 9                          | 4                       | -                 | 4                                     | 68              |
| 60030         | Groß Rönnau   | 515                   | 3             | 2              | 36                  | 7                          | 1                       | -                 | 1                                     | 62              |
| 60031         | Hagen   | 620                   | -             | -              | 125                 | 5                          | 5                       | -                 | 5                                     | 64              |
| 60033         | Hardebek  | 864                   | -             | -              | 60                  | 11                         | 0                       | -                 | -                                     | 66              |
| 60034         | Hartenholm  | 1 054                 | 15            | 41             | 295                 | 18                         | 1                       | 1                 | 0                                     | 169             |
| 60035         | Hasenkrug   | 425                   | -             | -              | 44                  | 5                          | -                       | -                 | -                                     | 46              |
| 60036         | Hasenmoor   | 982                   | 1             | 5              | 651                 | 3                          | 2                       | -                 | 2                                     | 139             |
| 60037         | Heidmoor  | 1 132                 | 170           | 1              | 574                 | 16                         | 9                       | -                 | 9                                     | 93              |
| 60038         | Heidmühlen  | 1 145                 | 6             | 17             | 490                 | 16                         | 5                       | 1                 | 4                                     | 127             |
| 60039         | Henstedt-Ulzburg  | 2 369                 | 30            | 5              | 307                 | 38                         | 41                      | 5                 | 35                                    | 1 197           |
| 60040         | Hitzhusen   | 628                   | -             | -              | 32                  | 20                         | 0                       | -                 | 0                                     | 112             |
| 60041         | Högersdorf  | 391                   | 5             | -              | 19                  | 9                          | 14                      | -                 | 14                                    | 57              |
| 60042         | Hüttblek  | 224                   | -             | -              | 14                  | 2                          | 0                       | -                 | -                                     | 34              |
| 60043         | Itzstedt  | 524                   | 45            | -              | 25                  | 44                         | 4                       | -                 | 4                                     | 116             |
| 60044         | Kaltenkirchen, Stadt                                      | 1 026                 | 0             | 1              | 301                 | 25                         | 9                       | 9                 | 0                                     | 930             |
| 60045         | Kattendorf  | 670                   | -             | -              | 234                 | 5                          | 0                       | -                 | 0                                     | 76              |
| 60046         | Kayhude   | 376                   | 9             | 3              | 64                  | 3                          | -                       | -                 | -                                     | 82              |
| 60047         | Kisdorf   | 1 742                 | -             | -              | 367                 | 14                         | 4                       | 2                 | 2                                     | 327             |
| 60048         | Klein Gladebrügge   | 393                   | -             | -              | 11                  | 8                          | 2                       | -                 | 2                                     | 53              |
| 60049         | Klein Rönnau  | 272                   | -             | 2              | 17                  | 34                         | 20                      | -                 | 20                                    | 109             |
| 60050         | Krems II  | 908                   | 1             | 0              | 75                  | 60                         | 1                       | -                 | 1                                     | 68              |
| 60051         | Kükels  | 685                   | 5             | -              | 34                  | 42                         | 0                       | -                 | 0                                     | 60              |
| 60052         | Latendorf   | 1 282                 | -             | 17             | 377                 | 9                          | 1                       | -                 | 1                                     | 120             |
| 60053         | Leezen  | 1 262                 | 6             | -              | 42                  | 18                         | 8                       | 2                 | 6                                     | 165             |
| 60054         | Lentförden  | 1 391                 | 71            | 12             | 318                 | 18                         | 10                      | -                 | 10                                    | 249             |
| 60056         | Mönkloh   | 474                   | 2             | 4              | 717                 | 5                          | -                       | -                 | -                                     | 55              |
| 60057         | Mözen   | 555                   | -             | -              | 24                  | 136                        | 1                       | -                 | 1                                     | 56              |
| 60058         | Nahe  | 814                   | -             | -              | 44                  | 6                          | 2                       | 1                 | -                                     | 172             |
| 60059         | Negembötel  | 1 084                 | 55            | 21             | 404                 | 14                         | 19                      | -                 | 19                                    | 169             |
| 60060         | Nehms   | 1 161                 | 14            | -              | 204                 | 73                         | 4                       | -                 | 4                                     | 88              |
| 60061         | Neuengörs   | 1 166                 | 0             | -              | 55                  | 12                         | 2                       | 1                 | 2                                     | 105             |
| 60062         | Neversdorf  | 512                   | -             | -              | 35                  | 94                         | -                       | -                 | -                                     | 81              |
| 60063         | Norderstedt, Stadt  | 2 101                 | 121           | 10             | 893                 | 70                         | 75                      | 21                | 53                                    | 2 684           |
| 60064         | Nützen  | 1 409                 | 22            | 8              | 352                 | 20                         | 62                      | -                 | 62                                    | 227             |
| 60065         | Oering  | 732                   | 1             | -              | 74                  | 4                          | 1                       | 1                 | -                                     | 98              |
| 60066         | Oersdorf  | 420                   | -             | -              | 165                 | 6                          | 0                       | -                 | 0                                     | 73              |
| 60067         | Pronstorf   | 2 812                 | 1             | -              | 486                 | 109                        | 13                      | 1                 | 12                                    | 209             |
| 60068         | Rickling  | 2 023                 | 9             | 8              | 1 446               | 20                         | 19                      | 2                 | 17                                    | 377             |
| 60069         | Rohlstorf   | 1 376                 | 2             | -              | 313                 | 153                        | 7                       | 1                 | 6                                     | 120             |
| 60070         | Schackendorf  | 525                   | -             | 2              | 114                 | 10                         | 17                      | -                 | 17                                    | 119             |
| 60071         | Schieren  | 563                   | 1             | -              | 30                  | 3                          | 0                       | -                 | 0                                     | 41              |
| 60072         | Schmalensee   | 772                   | -             | -              | 20                  | 1                          | 1                       | -                 | 1                                     | 67              |
| 60073         | Schmalfeld  | 1 522                 | 8             | -              | 162                 | 37                         | 4                       | 2                 | 3                                     | 210             |
| 60074         | Schwissel   | 342                   | -             | -              | 20                  | 5                          | 5                       | -                 | 4                                     | 52              |
| 60075         | Seedorf   | 3 620                 | 4             | -              | 745                 | 215                        | 31                      | 1                 | 29                                    | 283             |

#### 4. Nutzungsarten der Bodenflächen in den Gemeinden Schleswig-Holsteins am 31.12.2015

| Schl.-<br>Nr. | KREISFREIE STADT<br><br>Gemeinde<br><br>Kreis<br><br>Land | Bodenfläche<br>insge-<br>samt<br><br>(999) | davon                          |                     |                                    |                            |   |                            |  |                            |  |
|---------------|---|--|--------------------------------|---------------------|------------------------------------|----------------------------|---|----------------------------|--|----------------------------|--|
|               |   |  | Gebäude- und Freifläche        |                     |                                    | Betriebsfläche             |   | Erholungsfläche            |  | Verkehrsfläche             |  |
|               |   |  | zu-<br>sammen<br><br>(100/200) | darunter            |                                    | zu-<br>sammen<br><br>(300) | darunter<br>Abbau-<br>land<br><br>(310) | zu-<br>sammen<br><br>(400) | darunter<br>Grün-<br>anlage<br><br>(420) | zu-<br>sammen<br><br>(500) | darunter<br>Straße,<br>Weg, Platz<br><br>(510-530) |
|               |   |  |                                | Wohnen<br><br>(130) | Gewerbe,<br>Industrie<br><br>(170) |                            |   |                            |  |                            |  |
| ha            |   |  |                                |                     |                                    |                            |   |                            |  |                            |  |
| 60076         | Seth  | 1 055                                      | 85                             | 66                  | 3                                  | 1                          | -                                       | 7                          | 1  | 40                         | 40   |
| 60077         | Sievershütten   | 708  | 55                             | 42                  | 3                                  | 0                          | 0                                       | 6                          | 2  | 25                         | 25   |
| 60079         | Stipsdorf   | 351  | 13                             | 8                   | -                                  | -                          | -                                       | 3                          | 3  | 10                         | 10   |
| 60080         | Stocksee  | 1 138                                      | 33                             | 22                  | -                                  | 102                        | 102                                     | 11                         | 10                                       | 27                         | 27   |
| 60081         | Strukdorf   | 730  | 17                             | 8                   | -                                  | 0                          | -                                       | 1                          | 0  | 44                         | 39   |
| 60082         | Struvenhütten   | 1 288                                      | 74                             | 49                  | 1                                  | 1                          | -                                       | 8                          | 6  | 47                         | 47   |
| 60084         | Stuvenborn  | 798  | 47                             | 28                  | 2                                  | 0                          | -                                       | 2                          | 1  | 26                         | 26   |
| 60085         | Sülfeld   | 2 605                                      | 177                            | 112                 | 7                                  | 38                         | 37                                      | 59                         | 8  | 96                         | 92   |
| 60086         | Tarbek  | 1 002                                      | 23                             | 7                   | 2                                  | 89                         | 89                                      | 0                          | 0  | 28                         | 26   |
| 60087         | Tensfeld  | 765  | 48                             | 26                  | 13                                 | 144                        | 102                                     | 14                         | 8  | 35                         | 35   |
| 60088         | Todesfelde  | 1 724                                      | 59                             | 33                  | 3                                  | 1                          | -                                       | 6                          | 2  | 53                         | 53   |
| 60089         | Trappenkamp   | 345  | 166                            | 98                  | 41                                 | 1                          | 1                                       | 22                         | 10                                       | 42                         | 42   |
| 60090         | Travenhorst   | 853  | 20                             | 10                  | 0                                  | 1                          | 0                                       | 2                          | 2  | 18                         | 17   |
| 60091         | Traventhal  | 537  | 22                             | 16                  | 1                                  | 2                          | 0                                       | 7                          | 0  | 15                         | 15   |
| 60092         | Wahlstedt, Stadt  | 1 575                                      | 335                            | 202                 | 72                                 | 5                          | 1                                       | 26                         | 13                                       | 122                        | 98   |
| 60093         | Wakendorf I   | 534  | 26                             | 13                  | 1                                  | 2                          | -                                       | 2                          | 0  | 17                         | 13   |
| 60094         | Wakendorf II  | 1 280                                      | 68                             | 50                  | -                                  | 2                          | 0                                       | 4                          | 1  | 49                         | 49   |
| 60095         | Weddelbrook   | 1 405                                      | 68                             | 32                  | 7                                  | 2                          | 0                                       | 14                         | 6  | 51                         | 51   |
| 60096         | Weede   | 1 641                                      | 62                             | 34                  | 2                                  | 2                          | -                                       | 3                          | 1  | 91                         | 89   |
| 60097         | Wensin  | 2 017                                      | 46                             | 29                  | 1                                  | 4                          | -                                       | 74                         | 3  | 35                         | 35   |
| 60098         | Westerrade  | 563  | 30                             | 18                  | 0                                  | 1                          | -                                       | 3                          | 0  | 15                         | 15   |
| 60099         | Wiemersdorf   | 1 755                                      | 83                             | 53                  | 3                                  | 4                          | -                                       | 5                          | 2  | 88                         | 80   |
| 60100         | Winsen  | 408  | 27                             | 19                  | 2                                  | 5                          | 5                                       | 2                          | 2  | 13                         | 13   |
| 60101         | Wittenborn  | 619  | 69                             | 34                  | 28                                 | 23                         | 23                                      | 16                         | 15                                       | 30                         | 30   |
| <b>060</b>    | <b>Segeberg</b>   | <b>134 441</b>                             | <b>9 890</b>                   | <b>5 911</b>        | <b>1 224</b>                       | <b>1 161</b>               | <b>822</b>                              | <b>1 648</b>               | <b>753</b>                               | <b>6 067</b>               | <b>5 733</b>                                       |
| 61001         | Aasbüttel   | 451  | 15                             | 7                   | -                                  | -                          | -                                       | -                          | -  | 13                         | 13   |
| 61002         | Aebtissinwisch  | 304  | 10                             | 4                   | -                                  | 0                          | -                                       | -                          | -  | 10                         | 10   |
| 61003         | Agethorst   | 610  | 15                             | 9                   | 1                                  | 1                          | 1                                       | 1                          | 1  | 34                         | 33   |
| 61004         | Altenmoor   | 612  | 26                             | 14                  | -                                  | 0                          | -                                       | 1                          | 1  | 17                         | 15   |
| 61005         | Auifer  | 512  | 13                             | 4                   | -                                  | 0                          | -                                       | -                          | -  | 14                         | 14   |
| 61006         | Bahrenfleth   | 1 477                                      | 63                             | 37                  | 0                                  | 1                          | -                                       | 2                          | 0  | 29                         | 29   |
| 61007         | Beidenfleth   | 1 357                                      | 64                             | 29                  | 4                                  | 2                          | -                                       | 2                          | 1  | 31                         | 30   |
| 61008         | Bekdorf   | 170  | 5                              | 4                   | -                                  | 0                          | -                                       | 0                          | 0  | 10                         | 5  |
| 61010         | Bekmünde  | 290  | 11                             | 6                   | 1                                  | 2                          | -                                       | -                          | -  | 17                         | 10   |
| 61011         | Besdorf   | 737  | 23                             | 15                  | -                                  | 3                          | 1                                       | 0                          | 0  | 49                         | 48   |
| 61012         | Blomesche Wildnis   | 692  | 48                             | 26                  | 4                                  | 0                          | -                                       | 1                          | 1  | 21                         | 20   |
| 61013         | Bokelrehm   | 269  | 13                             | 8                   | -                                  | 1                          | 0                                       | -                          | -  | 12                         | 11   |
| 61014         | Bokhorst  | 587  | 15                             | 7                   | -                                  | 2                          | 1                                       | 1                          | 1  | 19                         | 18   |
| 61015         | Borsfleth   | 1 519                                      | 55                             | 29                  | 2                                  | 1                          | -                                       | 3                          | 3  | 40                         | 36   |
| 61016         | Breitenberg   | 290  | 20                             | 12                  | 0                                  | 0                          | -                                       | 2                          | 0  | 10                         | 10   |
| 61017         | Breitenburg   | 1 049                                      | 75                             | 42                  | 16                                 | 45                         | 41                                      | 118                        | 19                                       | 40                         | 28   |
| 61018         | Brokdorf  | 1 979                                      | 70                             | 39                  | 4                                  | 21                         | -                                       | 14                         | 10                                       | 44                         | 43   |
| 61019         | Brokstedt   | 1 262                                      | 98                             | 70                  | 6                                  | 4                          | 0                                       | 11                         | 2  | 55                         | 49   |
| 61020         | Büttel  | 1 108                                      | 156                            | 2                   | 151                                | 20                         | -                                       | 8                          | 8  | 52                         | 42   |
| 61021         | Christinenthal  | 337  | 10                             | 3                   | -                                  | 4                          | 2                                       | 0                          | 0  | 10                         | 10   |
| 61022         | Dägeling  | 753  | 99                             | 41                  | 47                                 | 3                          | -                                       | 4                          | 4  | 51                         | 41   |
| 61023         | Dammfleth   | 1 610                                      | 52                             | 14                  | 7                                  | 3                          | -                                       | 1                          | 1  | 50                         | 43   |
| 61024         | Drage   | 1 356                                      | 28                             | 13                  | -                                  | 1                          | -                                       | 0                          | 0  | 31                         | 31   |
| 61025         | Ecklak  | 1 560                                      | 50                             | 17                  | -                                  | 55                         | -                                       | -                          | -  | 40                         | 39   |

#### 4. Nutzungsarten der Bodenflächen in den Gemeinden Schleswig-Holsteins am 31.12.2015

| Schl.-<br>Nr. | KREISFREIE STADT<br><br>Gemeinde<br><br>Kreis<br><br>Land | noch: davon           |                   |                    |                         |                                |                            |                       | Siedlungs-<br>und Verkehrs-<br>fläche |                     |
|---------------|---|-----------------------|-------------------|--------------------|-------------------------|--------------------------------|----------------------------|-----------------------|---------------------------------------|---------------------|
|               |   | Landwirtschaftsfläche |                   |                    | Waldfläche<br><br>(700) | Wasser-<br>fläche<br><br>(800) | Flächen anderer Nutzung    |                       |                                       |                     |
|               |   | zusammen<br><br>(600) | darunter          |                    |                         |                                | zu-<br>sammen<br><br>(900) | darunter              |                                       |                     |
|               |   |                       | Moor<br><br>(650) | Heide<br><br>(660) |                         |                                |                            | Friedhof<br><br>(940) |                                       | Unland<br><br>(950) |
| ha            |   |                       |                   |                    |                         |                                |                            |                       |                                       |                     |
| 60076         | Seth  | 907                   | 37                | 1                  | 8                       | 3                              | 3                          | 1                     | 2                                     | 134                 |
| 60077         | Sievershütten   | 577                   | -                 | -                  | 41                      | 3                              | 1                          | 1                     | 0                                     | 86                  |
| 60079         | Stipsdorf   | 304                   | -                 | -                  | 11                      | 7                              | 1                          | -                     | 1                                     | 27                  |
| 60080         | Stocksee  | 662                   | -                 | 0                  | 143                     | 142                            | 17                         | -                     | 17                                    | 71                  |
| 60081         | Strukdorf   | 520                   | -                 | -                  | 142                     | 3                              | 3                          | -                     | 3                                     | 62                  |
| 60082         | Struvenhütten   | 1 066                 | -                 | -                  | 67                      | 25                             | 1                          | -                     | 1                                     | 129                 |
| 60084         | Stuvenborn  | 707                   | -                 | -                  | 8                       | 7                              | 0                          | -                     | -                                     | 74                  |
| 60085         | Sülfeld   | 1 853                 | 31                | -                  | 343                     | 33                             | 7                          | 3                     | 3                                     | 337                 |
| 60086         | Tarbek  | 721                   | 1                 | -                  | 138                     | 1                              | 2                          | -                     | 2                                     | 51                  |
| 60087         | Tensfeld  | 371                   | 29                | -                  | 117                     | 2                              | 34                         | -                     | 34                                    | 139                 |
| 60088         | Todesfelde  | 1 506                 | 7                 | -                  | 77                      | 21                             | 0                          | -                     | 0                                     | 119                 |
| 60089         | Trappenkamp   | 45                    | -                 | -                  | 53                      | 2                              | 14                         | 2                     | 12                                    | 233                 |
| 60090         | Travenhorst   | 668                   | -                 | -                  | 124                     | 7                              | 15                         | -                     | 12                                    | 40                  |
| 60091         | Traventhal  | 466                   | -                 | -                  | 17                      | 7                              | 0                          | -                     | 0                                     | 46                  |
| 60092         | Wahlstedt, Stadt  | 869                   | 28                | -                  | 179                     | 19                             | 20                         | 10                    | 10                                    | 497                 |
| 60093         | Wakendorf I   | 444                   | -                 | 0                  | 35                      | 8                              | 0                          | -                     | 0                                     | 47                  |
| 60094         | Wakendorf II  | 1 141                 | 22                | -                  | 7                       | 9                              | 0                          | -                     | -                                     | 123                 |
| 60095         | Weddelbrook   | 1 191                 | -                 | 5                  | 70                      | 11                             | 0                          | -                     | 0                                     | 133                 |
| 60096         | Weede   | 1 348                 | 1                 | -                  | 106                     | 18                             | 12                         | -                     | 11                                    | 157                 |
| 60097         | Wensin  | 1 451                 | -                 | -                  | 262                     | 139                            | 7                          | -                     | 7                                     | 159                 |
| 60098         | Westerrade  | 445                   | -                 | -                  | 64                      | 4                              | 0                          | -                     | 0                                     | 49                  |
| 60099         | Wiemersdorf   | 1 428                 | -                 | -                  | 125                     | 20                             | 2                          | -                     | 2                                     | 179                 |
| 60100         | Winsen  | 226                   | -                 | -                  | 131                     | 3                              | 1                          | -                     | 1                                     | 42                  |
| 60101         | Wittenborn  | 328                   | 5                 | -                  | 138                     | 10                             | 4                          | -                     | 4                                     | 116                 |
| <b>060</b>    | <b>Segeberg</b>   | <b>88 754</b>         | <b>948</b>        | <b>352</b>         | <b>23 509</b>           | <b>2 620</b>                   | <b>793</b>                 | <b>97</b>             | <b>686</b>                            | <b>18 041</b>       |
| 61001         | Aasbüttel   | 386                   | 0                 | -                  | 29                      | 7                              | -                          | -                     | -                                     | 28                  |
| 61002         | Aebtissinwisch  | 265                   | 23                | -                  | 12                      | 7                              | -                          | -                     | -                                     | 20                  |
| 61003         | Agethorst   | 462                   | -                 | -                  | 77                      | 19                             | 0                          | -                     | 0                                     | 51                  |
| 61004         | Altenmoor   | 544                   | -                 | -                  | 8                       | 16                             | -                          | -                     | -                                     | 44                  |
| 61005         | Auifer  | 444                   | -                 | -                  | 28                      | 12                             | 1                          | -                     | 1                                     | 27                  |
| 61006         | Bahrenfleth   | 1 327                 | -                 | -                  | 5                       | 50                             | 1                          | 1                     | 0                                     | 95                  |
| 61007         | Beidenfleth   | 1 191                 | -                 | -                  | 0                       | 65                             | 2                          | 0                     | 2                                     | 99                  |
| 61008         | Bekdorf   | 151                   | -                 | -                  | 0                       | 2                              | -                          | -                     | -                                     | 16                  |
| 61010         | Bekmünde  | 246                   | -                 | -                  | -                       | 14                             | -                          | -                     | -                                     | 30                  |
| 61011         | Besdorf   | 596                   | -                 | -                  | 58                      | 7                              | 0                          | -                     | -                                     | 75                  |
| 61012         | Blomesche Wildnis   | 616                   | -                 | -                  | 1                       | 6                              | 0                          | -                     | 0                                     | 69                  |
| 61013         | Bokelrehm   | 204                   | -                 | -                  | 36                      | 3                              | -                          | -                     | -                                     | 26                  |
| 61014         | Bokhorst  | 417                   | -                 | 4                  | 127                     | 6                              | 0                          | -                     | -                                     | 36                  |
| 61015         | Borsfleth   | 1 174                 | -                 | -                  | 0                       | 245                            | 0                          | -                     | -                                     | 99                  |
| 61016         | Breitenberg   | 233                   | -                 | -                  | 5                       | 18                             | 1                          | 1                     | -                                     | 33                  |
| 61017         | Breitenburg   | 388                   | 321               | -                  | 346                     | 28                             | 9                          | -                     | 8                                     | 237                 |
| 61018         | Brokdorf  | 1 138                 | -                 | -                  | 4                       | 663                            | 24                         | 0                     | 23                                    | 150                 |
| 61019         | Brokstedt   | 896                   | 0                 | 0                  | 183                     | 13                             | 3                          | 2                     | 0                                     | 169                 |
| 61020         | Büttel  | 569                   | -                 | -                  | 48                      | 247                            | 8                          | -                     | 8                                     | 236                 |
| 61021         | Christinenthal  | 278                   | 5                 | -                  | 21                      | 15                             | 0                          | -                     | 0                                     | 21                  |
| 61022         | Dägeling  | 483                   | 7                 | 62                 | 80                      | 21                             | 13                         | -                     | 13                                    | 157                 |
| 61023         | Dammfleth   | 1 472                 | -                 | -                  | 6                       | 26                             | 0                          | -                     | 0                                     | 106                 |
| 61024         | Drage   | 639                   | -                 | -                  | 650                     | 7                              | -                          | -                     | -                                     | 60                  |
| 61025         | Ecklak  | 1 334                 | 64                | -                  | 41                      | 40                             | 0                          | -                     | -                                     | 145                 |

#### 4. Nutzungsarten der Bodenflächen in den Gemeinden Schleswig-Holsteins am 31.12.2015

| Schl.-<br>Nr. | KREISFREIE STADT<br><br>Gemeinde<br><br>Kreis<br><br>Land | Bodenfläche<br>insge-<br>samt<br><br>(999) | davon                          |                     |                                    |                            |   |                            |  |                            |  |
|---------------|---|--|--------------------------------|---------------------|------------------------------------|----------------------------|---|----------------------------|--|----------------------------|--|
|               |   |  | Gebäude- und Freifläche        |                     |                                    | Betriebsfläche             |   | Erholungsfläche            |  | Verkehrsfläche             |  |
|               |   |  | zu-<br>sammen<br><br>(100/200) | darunter            |                                    | zu-<br>sammen<br><br>(300) | darunter<br>Abbau-<br>land<br><br>(310) | zu-<br>sammen<br><br>(400) | darunter<br>Grün-<br>anlage<br><br>(420) | zu-<br>sammen<br><br>(500) | darunter<br>Straße,<br>Weg, Platz<br><br>(510-530) |
|               |   |  |                                | Wohnen<br><br>(130) | Gewerbe,<br>Industrie<br><br>(170) |                            |   |                            |  |                            |  |
| ha            |   |  |                                |                     |                                    |                            |   |                            |  |                            |  |
| 61026         | Elskop  | 734  | 19                             | 9                   | 0                                  | 0                          | -                                       | -                          | -  | 10                         | 9  |
| 61027         | Engelbrechtsche Wildnis                                   | 513  | 51                             | 30                  | 1                                  | 0                          | -                                       | 0                          | -  | 21                         | 14   |
| 61028         | Fitzbek   | 1 024                                      | 32                             | 17                  | 1                                  | 0                          | 0                                       | 2                          | 1  | 30                         | 28   |
| 61029         | Glückstadt, Stadt   | 2 276                                      | 338                            | 192                 | 89                                 | 8                          | -                                       | 52                         | 34                                       | 111                        | 90   |
| 61030         | Grevenkop   | 963  | 31                             | 11                  | 0                                  | 4                          | -                                       | -                          | -  | 23                         | 21   |
| 61031         | Gribbohm  | 1 323                                      | 38                             | 19                  | 1                                  | 0                          | -                                       | 0                          | -  | 59                         | 36   |
| 61033         | Hadenfeld   | 235  | 13                             | 5                   | 2                                  | 0                          | -                                       | -                          | -  | 8                          | 8  |
| 61034         | Heiligenstedten   | 896  | 74                             | 46                  | 0                                  | 0                          | -                                       | 13                         | 8  | 62                         | 44   |
| 61035         | Heiligenstedtenerkamp                                     | 85   | 28                             | 26                  | 1                                  | 0                          | 0                                       | 2                          | 0  | 5                          | 5  |
| 61036         | Hennstedt   | 1 033                                      | 44                             | 26                  | 2                                  | 2                          | 0                                       | 7                          | 6  | 35                         | 35   |
| 61037         | Herzhorn  | 1 243                                      | 65                             | 44                  | 1                                  | 0                          | -                                       | 2                          | -  | 34                         | 25   |
| 61038         | Hingstheide   | 383  | 10                             | 1                   | 1                                  | 0                          | -                                       | -                          | -  | 12                         | 12   |
| 61039         | Hodorf  | 750  | 23                             | 9                   | -                                  | 0                          | -                                       | 3                          | 0  | 10                         | 10   |
| 61040         | Hohenaspe   | 1 407                                      | 106                            | 68                  | 15                                 | 1                          | -                                       | 4                          | 1  | 51                         | 50   |
| 61041         | Hohenfelde  | 1 795                                      | 66                             | 36                  | 3                                  | 22                         | 16                                      | 0                          | 0  | 72                         | 55   |
| 61042         | Hohenlockstedt  | 4 560                                      | 291                            | 163                 | 37                                 | 24                         | 10                                      | 45                         | 39                                       | 269                        | 179  |
| 61043         | Holstenniendorf   | 1 209                                      | 43                             | 20                  | 1                                  | 1                          | -                                       | 6                          | 3  | 44                         | 43   |
| 61044         | Horst (Holstein)  | 2 907                                      | 290                            | 162                 | 59                                 | 2                          | 0                                       | 18                         | 7  | 149                        | 117  |
| 61045         | Huje  | 554  | 20                             | 12                  | 0                                  | 1                          | 0                                       | 0                          | 0  | 16                         | 16   |
| 61046         | Itzehoe, Stadt  | 2 803                                      | 897                            | 541                 | 160                                | 19                         | -                                       | 164                        | 120                                      | 320                        | 267  |
| 61047         | Kaaks   | 856  | 37                             | 18                  | 0                                  | 5                          | 5                                       | 3                          | 1  | 52                         | 44   |
| 61048         | Kaisborstel   | 298  | 10                             | 2                   | -                                  | -                          | -                                       | -                          | -  | 21                         | 21   |
| 61049         | Kellinghusen, Stadt                                       | 1 881                                      | 298                            | 186                 | 39                                 | 2                          | -                                       | 30                         | 11                                       | 129                        | 123  |
| 61050         | Kiebitzreihe  | 870  | 96                             | 73                  | 7                                  | 0                          | -                                       | 7                          | 1  | 35                         | 27   |
| 61052         | Kleve   | 557  | 37                             | 27                  | 0                                  | 3                          | -                                       | 2                          | 1  | 24                         | 22   |
| 61053         | Kollmoor  | 334  | 7                              | 2                   | -                                  | 0                          | -                                       | -                          | -  | 5                          | 5  |
| 61054         | Krempdorf   | 564  | 23                             | 9                   | 3                                  | 0                          | -                                       | -                          | -  | 17                         | 9  |
| 61055         | Krempe, Stadt   | 339  | 66                             | 50                  | 5                                  | 1                          | -                                       | 10                         | 8  | 30                         | 23   |
| 61056         | Krempferheide   | 398  | 92                             | 73                  | 4                                  | 2                          | -                                       | 18                         | 16                                       | 34                         | 29   |
| 61057         | Krempfermoor  | 155  | 20                             | 18                  | -                                  | 3                          | -                                       | 1                          | 0  | 12                         | 10   |
| 61058         | Kronsmoor   | 605  | 18                             | 7                   | 0                                  | 59                         | 53                                      | -                          | -  | 18                         | 18   |
| 61059         | Krummendiek   | 178  | 6                              | 3                   | -                                  | 0                          | -                                       | -                          | -  | 4                          | 3  |
| 61060         | Kudensee  | 304  | 10                             | 7                   | 0                                  | 0                          | -                                       | 0                          | 0  | 11                         | 9  |
| 61061         | Lägerdorf   | 596  | 86                             | 54                  | 19                                 | 162                        | 159                                     | 11                         | 5  | 40                         | 26   |
| 61062         | Landrecht   | 413  | 15                             | 6                   | 1                                  | 2                          | -                                       | 0                          | 0  | 15                         | 11   |
| 61063         | Landscheide   | 744  | 26                             | 16                  | 2                                  | 0                          | -                                       | 1                          | -  | 37                         | 23   |
| 61064         | Lockstedt   | 732  | 17                             | 6                   | 0                                  | 1                          | -                                       | 1                          | 1  | 22                         | 22   |
| 61065         | Lohbarbek   | 624  | 44                             | 25                  | 0                                  | 0                          | -                                       | 1                          | 0  | 25                         | 24   |
| 61066         | Looft   | 1 243                                      | 28                             | 17                  | 1                                  | 3                          | -                                       | 1                          | -  | 30                         | 30   |
| 61067         | Mehlbek   | 891  | 32                             | 20                  | 0                                  | 0                          | 0                                       | 2                          | 1  | 20                         | 20   |
| 61068         | Moordiek  | 630  | 16                             | 6                   | 0                                  | 0                          | -                                       | -                          | -  | 7                          | 7  |
| 61070         | Moorhusen   | 468  | 9                              | 3                   | 1                                  | 0                          | -                                       | -                          | -  | 12                         | 8  |
| 61071         | Mühlenbarbek  | 866  | 24                             | 14                  | -                                  | 0                          | -                                       | 4                          | 3  | 36                         | 34   |
| 61072         | Münsterdorf   | 512  | 68                             | 55                  | 1                                  | 14                         | 12                                      | 6                          | 2  | 33                         | 28   |
| 61073         | Neuenbrook  | 1 432                                      | 49                             | 24                  | 6                                  | 4                          | 1                                       | 1                          | 1  | 44                         | 32   |
| 61074         | Neuendorf b. Elmshorn                                     | 1 578                                      | 65                             | 38                  | 0                                  | 0                          | -                                       | 1                          | 0  | 30                         | 28   |
| 61076         | Nienbüttel  | 416  | 13                             | 5                   | 1                                  | 1                          | 0                                       | 0                          | 0  | 18                         | 18   |
| 61077         | Nortorf   | 2 019                                      | 63                             | 33                  | 3                                  | 18                         | -                                       | 1                          | 1  | 68                         | 43   |
| 61078         | Nutteln   | 697  | 20                             | 11                  | 0                                  | 2                          | -                                       | 1                          | 0  | 30                         | 25   |

#### 4. Nutzungsarten der Bodenflächen in den Gemeinden Schleswig-Holsteins am 31.12.2015

| Schl.-<br>Nr. | KREISFREIE STADT<br><br>Gemeinde<br><br>Kreis<br><br>Land | noch: davon           |               |                |                     |                            |                         |                   | Siedlungs-<br>und Verkehrs-<br>fläche |                 |
|---------------|---|-----------------------|---------------|----------------|---------------------|----------------------------|-------------------------|-------------------|---------------------------------------|-----------------|
|               |   | Landwirtschaftsfläche |               |                | Waldfläche<br>(700) | Wasser-<br>fläche<br>(800) | Flächen anderer Nutzung |                   |                                       |                 |
|               |   | zusammen<br>(600)     | darunter      |                |                     |                            | zu-<br>sammen<br>(900)  | darunter          |                                       |                 |
|               |   |                       | Moor<br>(650) | Heide<br>(660) |                     |                            |                         | Friedhof<br>(940) |                                       | Unland<br>(950) |
| ha            |   |                       |               |                |                     |                            |                         |                   |                                       |                 |
| 61026         | Elskop  | 695                   | -             | -              | -                   | 9                          | -                       | -                 | -                                     | 29              |
| 61027         | Engelbrechtsche Wildnis                                   | 420                   | -             | -              | 1                   | 15                         | 4                       | 4                 | 0                                     | 76              |
| 61028         | Fitzbek   | 722                   | 0             | -              | 225                 | 14                         | 0                       | -                 | 0                                     | 63              |
| 61029         | Glückstadt, Stadt   | 367                   | -             | -              | 42                  | 1 221                      | 137                     | 6                 | 131                                   | 515             |
| 61030         | Grevenkop   | 890                   | -             | -              | 1                   | 14                         | 0                       | -                 | 0                                     | 57              |
| 61031         | Gribbohm  | 963                   | 18            | -              | 127                 | 29                         | 107                     | -                 | 107                                   | 97              |
| 61033         | Hadenfeld   | 207                   | -             | -              | 5                   | 3                          | 0                       | -                 | -                                     | 21              |
| 61034         | Heiligenstedten   | 619                   | -             | -              | 74                  | 53                         | 2                       | 2                 | -                                     | 151             |
| 61035         | Heiligenstedtenerkamp                                     | 48                    | -             | -              | 1                   | 1                          | 0                       | 0                 | -                                     | 35              |
| 61036         | Hennstedt   | 722                   | -             | -              | 210                 | 11                         | 1                       | 1                 | 0                                     | 89              |
| 61037         | Herzhorn  | 1 113                 | -             | -              | 5                   | 24                         | 0                       | -                 | 0                                     | 102             |
| 61038         | Hingstheide   | 356                   | -             | -              | 4                   | 2                          | 0                       | -                 | -                                     | 22              |
| 61039         | Hodorf  | 649                   | -             | -              | 11                  | 54                         | -                       | -                 | -                                     | 36              |
| 61040         | Hohenaspe   | 1 131                 | -             | -              | 95                  | 15                         | 3                       | 2                 | 1                                     | 165             |
| 61041         | Hohenfelde  | 1 538                 | 31            | -              | 50                  | 46                         | 1                       | 1                 | 0                                     | 144             |
| 61042         | Hohenlockstedt  | 2 304                 | -             | 1              | 1 549               | 68                         | 10                      | 4                 | 5                                     | 624             |
| 61043         | Holstenniendorf   | 958                   | 24            | -              | 76                  | 73                         | 8                       | -                 | 8                                     | 94              |
| 61044         | Horst (Holstein)  | 2 327                 | 3             | 0              | 78                  | 32                         | 11                      | 2                 | 8                                     | 461             |
| 61045         | Huje  | 488                   | 0             | 0              | 6                   | 5                          | 18                      | -                 | 18                                    | 37              |
| 61046         | Itzehoe, Stadt  | 588                   | 2             | -              | 680                 | 77                         | 58                      | 20                | 37                                    | 1 421           |
| 61047         | Kaaks   | 661                   | -             | -              | 84                  | 9                          | 3                       | -                 | 3                                     | 93              |
| 61048         | Kaisborstel   | 241                   | -             | -              | 23                  | 2                          | 0                       | -                 | -                                     | 31              |
| 61049         | Kellinghusen, Stadt                                       | 1 106                 | -             | 22             | 245                 | 48                         | 23                      | 5                 | 18                                    | 464             |
| 61050         | Kiebitzreihe  | 691                   | -             | 0              | 18                  | 20                         | 2                       | 2                 | -                                     | 140             |
| 61052         | Kleve   | 325                   | 1             | 2              | 158                 | 7                          | 0                       | -                 | 0                                     | 66              |
| 61053         | Kollmoor  | 294                   | -             | -              | 7                   | 20                         | -                       | -                 | -                                     | 12              |
| 61054         | Krempdorf   | 512                   | -             | -              | 3                   | 10                         | -                       | -                 | -                                     | 40              |
| 61055         | Krempe, Stadt   | 222                   | -             | -              | 1                   | 7                          | 1                       | 1                 | 0                                     | 109             |
| 61056         | Krempperheide   | 126                   | -             | 7              | 115                 | 8                          | 4                       | 4                 | -                                     | 149             |
| 61057         | Krempermoor   | 91                    | 6             | 3              | 15                  | 12                         | 1                       | -                 | 1                                     | 36              |
| 61058         | Kronsmoor   | 447                   | -             | -              | 41                  | 18                         | 6                       | -                 | 6                                     | 41              |
| 61059         | Krummendiek   | 163                   | -             | -              | 0                   | 4                          | 2                       | 0                 | 1                                     | 10              |
| 61060         | Kudensee  | 215                   | -             | -              | 28                  | 39                         | 0                       | 0                 | -                                     | 22              |
| 61061         | Lägerdorf   | 210                   | -             | -              | 56                  | 4                          | 27                      | 2                 | 25                                    | 142             |
| 61062         | Landrecht   | 369                   | -             | -              | 0                   | 11                         | 0                       | -                 | 0                                     | 33              |
| 61063         | Landscheide   | 640                   | -             | 0              | 7                   | 32                         | 0                       | -                 | 0                                     | 64              |
| 61064         | Lockstedt   | 491                   | -             | -              | 184                 | 16                         | 0                       | -                 | 0                                     | 41              |
| 61065         | Lohbarbek   | 516                   | -             | -              | 23                  | 12                         | 4                       | -                 | 4                                     | 69              |
| 61066         | Looft   | 793                   | 2             | 7              | 374                 | 13                         | -                       | -                 | -                                     | 63              |
| 61067         | Mehlbek   | 676                   | -             | -              | 93                  | 6                          | 62                      | 1                 | 61                                    | 56              |
| 61068         | Moordiek  | 576                   | 107           | -              | 18                  | 13                         | -                       | -                 | -                                     | 23              |
| 61070         | Moorhusen   | 436                   | 0             | -              | 0                   | 10                         | -                       | -                 | -                                     | 22              |
| 61071         | Mühlenbarbek  | 654                   | 3             | 3              | 120                 | 23                         | 6                       | -                 | 5                                     | 64              |
| 61072         | Münsterdorf   | 259                   | 1             | -              | 110                 | 20                         | 3                       | 2                 | 1                                     | 110             |
| 61073         | Neuenbrook  | 1 308                 | -             | -              | 0                   | 25                         | 2                       | 1                 | 2                                     | 96              |
| 61074         | Neuendorf b. Elmshorn                                     | 1 347                 | -             | -              | 1                   | 135                        | 0                       | 0                 | -                                     | 95              |
| 61076         | Nienbüttel  | 281                   | -             | -              | 87                  | 4                          | 11                      | -                 | 11                                    | 32              |
| 61077         | Nortorf   | 1 819                 | -             | 0              | 0                   | 51                         | 0                       | -                 | 0                                     | 149             |
| 61078         | Nutteln   | 543                   | -             | -              | 78                  | 14                         | 9                       | -                 | 9                                     | 53              |



#### 4. Nutzungsarten der Bodenflächen in den Gemeinden Schleswig-Holsteins am 31.12.2015

| Schl.-<br>Nr. | KREISFREIE STADT<br><br>Gemeinde<br><br>Kreis<br><br>Land | Bodenfläche<br>insge-<br>samt<br><br>(999) | davon                          |                     |                                    |                            |   |                            |  |                            |  |
|---------------|---|--|--------------------------------|---------------------|------------------------------------|----------------------------|---|----------------------------|--|----------------------------|--|
|               |   |  | Gebäude- und Freifläche        |                     |                                    | Betriebsfläche             |   | Erholungsfläche            |  | Verkehrsfläche             |  |
|               |   |  | zu-<br>sammen<br><br>(100/200) | darunter            |                                    | zu-<br>sammen<br><br>(300) | darunter<br>Abbau-<br>land<br><br>(310) | zu-<br>sammen<br><br>(400) | darunter<br>Grün-<br>anlage<br><br>(420) | zu-<br>sammen<br><br>(500) | darunter<br>Straße,<br>Weg, Platz<br><br>(510-530) |
|               |   |  |                                | Wohnen<br><br>(130) | Gewerbe,<br>Industrie<br><br>(170) |                            |   |                            |  |                            |  |
| ha            |   |  |                                |                     |                                    |                            |   |                            |  |                            |  |
| 61079         | Oelixdorf   | 1 050                                      | 60                             | 51                  | 0                                  | 2                          | -                                       | 7                          | 4  | 34                         | 33   |
| 61080         | Oeschebüttel  | 548  | 16                             | 6                   | 0                                  | 0                          | -                                       | 2                          | -  | 13                         | 13   |
| 61081         | Oldenborstel  | 424  | 13                             | 7                   | -                                  | 1                          | -                                       | -                          | -  | 16                         | 16   |
| 61082         | Oldendorf   | 1 035                                      | 59                             | 44                  | -                                  | 7                          | -                                       | 2                          | 0  | 29                         | 28   |
| 61083         | Ottenbüttel   | 1 005                                      | 46                             | 27                  | 1                                  | 19                         | 19                                      | 3                          | 0  | 42                         | 38   |
| 61084         | Peissen   | 1 017                                      | 33                             | 9                   | 0                                  | 21                         | 20                                      | 4                          | 2  | 39                         | 38   |
| 61085         | Pöschendorf   | 606  | 18                             | 12                  | -                                  | 6                          | 1                                       | 0                          | 0  | 23                         | 23   |
| 61086         | Poyenberg   | 882  | 40                             | 15                  | 12                                 | 8                          | -                                       | 2                          | 1  | 27                         | 27   |
| 61087         | Puls  | 1 090                                      | 39                             | 21                  | -                                  | 2                          | 1                                       | 4                          | 2  | 40                         | 40   |
| 61088         | Quarnstedt  | 1 059                                      | 37                             | 19                  | 1                                  | 5                          | -                                       | 2                          | 2  | 39                         | 34   |
| 61089         | Rade  | 392  | 11                             | 4                   | -                                  | 0                          | -                                       | -                          | -  | 11                         | 11   |
| 61091         | Reher   | 1 530                                      | 51                             | 30                  | 1                                  | 6                          | 0                                       | 2                          | 1  | 55                         | 55   |
| 61092         | Rethwisch   | 984  | 70                             | 20                  | 39                                 | 0                          | -                                       | 5                          | 3  | 17                         | 14   |
| 61093         | Rosdorf   | 560  | 22                             | 18                  | -                                  | 0                          | 0                                       | 1                          | 1  | 18                         | 18   |
| 61095         | Sankt Margarethen   | 1 324                                      | 54                             | 32                  | 1                                  | 1                          | -                                       | 1                          | 1  | 33                         | 33   |
| 61096         | Sarlhusen   | 1 086                                      | 45                             | 15                  | 0                                  | 10                         | 9                                       | 1                          | 0  | 29                         | 29   |
| 61097         | Schenefeld  | 924  | 126                            | 71                  | 20                                 | 3                          | -                                       | 11                         | 6  | 42                         | 42   |
| 61098         | Schlotfeld  | 480  | 19                             | 11                  | 0                                  | 5                          | 5                                       | 0                          | 0  | 24                         | 23   |
| 61100         | Silzen  | 669  | 16                             | 8                   | -                                  | 17                         | 17                                      | 1                          | 1  | 20                         | 20   |
| 61101         | Sommerland  | 1 875                                      | 72                             | 40                  | 0                                  | 1                          | -                                       | 1                          | 0  | 46                         | 38   |
| 61102         | Stördorf  | 741  | 19                             | 10                  | -                                  | 1                          | -                                       | 1                          | 0  | 34                         | 20   |
| 61103         | Störkathen  | 203  | 7                              | 4                   | -                                  | -                          | -                                       | 0                          | -  | 8                          | 8  |
| 61104         | Süderau   | 886  | 48                             | 24                  | 2                                  | 0                          | -                                       | 1                          | 1  | 14                         | 14   |
| 61105         | Vaale   | 1 491                                      | 89                             | 52                  | 13                                 | 17                         | 15                                      | 7                          | 2  | 69                         | 50   |
| 61106         | Vaalermoor  | 622  | 19                             | 7                   | 0                                  | 0                          | -                                       | -                          | -  | 17                         | 16   |
| 61107         | Wacken  | 710  | 85                             | 61                  | 5                                  | 6                          | 0                                       | 6                          | 2  | 41                         | 39   |
| 61108         | Warringholz   | 630  | 22                             | 12                  | 1                                  | 2                          | 0                                       | 4                          | 4  | 19                         | 19   |
| 61109         | Westermoor  | 944  | 29                             | 14                  | 0                                  | 0                          | -                                       | -                          | -  | 16                         | 16   |
| 61110         | Wewelsfleth   | 2 454                                      | 90                             | 50                  | 9                                  | 0                          | -                                       | 6                          | 4  | 57                         | 56   |
| 61111         | Wiedenborstel   | 452  | 7                              | 2                   | -                                  | -                          | -                                       | -                          | -  | 9                          | 9  |
| 61112         | Willenscharen   | 762  | 17                             | 7                   | -                                  | 0                          | -                                       | 2                          | 2  | 17                         | 17   |
| 61113         | Wilster, Stadt  | 271  | 120                            | 80                  | 10                                 | 1                          | -                                       | 18                         | 13                                       | 30                         | 25   |
| 61114         | Winseldorf  | 562  | 22                             | 12                  | -                                  | 2                          | -                                       | 0                          | 0  | 21                         | 20   |
| 61115         | Wittenbergen  | 459  | 16                             | 7                   | 1                                  | 0                          | -                                       | -                          | -  | 15                         | 15   |
| 61116         | Wrist   | 1 012                                      | 96                             | 71                  | 3                                  | 1                          | -                                       | 12                         | 5  | 52                         | 39   |
| 61117         | Wulfsmoor   | 878  | 36                             | 14                  | 1                                  | 1                          | -                                       | 1                          | 0  | 36                         | 28   |
| 61118         | Kollmar   | 3 282                                      | 128                            | 78                  | 2                                  | 2                          | -                                       | 3                          | 2  | 59                         | 58   |
| 61119         | Neuendorf-Sachsenbande                                    | 1 931                                      | 55                             | 27                  | 0                                  | 0                          | -                                       | 0                          | 0  | 50                         | 44   |
| <b>061</b>    | <b>Steinburg</b>  | <b>105 615</b>                             | <b>6 557</b>                   | <b>3 689</b>        | <b>834</b>                         | <b>684</b>                 | <b>393</b>                              | <b>699</b>                 | <b>381</b>                               | <b>4 061</b>               | <b>3 479</b>                                       |
| 62001         | Ahrensburg, Stadt   | 3 530                                      | 887                            | 611                 | 139                                | 13                         | 4                                       | 128                        | 74                                       | 288                        | 250  |
| 62003         | Badendorf   | 611  | 34                             | 26                  | -                                  | 0                          | -                                       | 3                          | 0  | 43                         | 37   |
| 62004         | Bad Oldesloe, Stadt                                       | 5 260                                      | 660                            | 379                 | 105                                | 21                         | -                                       | 110                        | 92                                       | 324                        | 280  |
| 62005         | Bargfeld-Stegen   | 1 781                                      | 121                            | 68                  | 2                                  | 70                         | 65                                      | 10                         | 6  | 59                         | 59   |
| 62006         | Bargteheide, Stadt  | 1 582                                      | 412                            | 257                 | 73                                 | 21                         | 8                                       | 55                         | 45                                       | 126                        | 117  |
| 62008         | Barnitz   | 1 180                                      | 39                             | 25                  | 0                                  | 3                          | 1                                       | 1                          | 1  | 54                         | 54   |
| 62009         | Barsbüttel  | 2 468                                      | 399                            | 224                 | 101                                | 48                         | 45                                      | 33                         | 18                                       | 250                        | 246  |
| 62011         | Braak   | 751  | 76                             | 27                  | 32                                 | 0                          | -                                       | 7                          | 5  | 52                         | 52   |
| 62014         | Delingsdorf   | 809  | 58                             | 41                  | 3                                  | 0                          | -                                       | 12                         | 7  | 36                         | 31   |
| 62016         | Elmenhorst  | 1 492                                      | 107                            | 71                  | 4                                  | 0                          | 0                                       | 14                         | 6  | 48                         | 48   |

#### 4. Nutzungsarten der Bodenflächen in den Gemeinden Schleswig-Holsteins am 31.12.2015

| Schl.-<br>Nr. | KREISFREIE STADT<br><br>Gemeinde<br><br>Kreis<br><br>Land | noch: davon           |                   |                    |                         |                                |                            |                       | Siedlungs-<br>und Verkehrs-<br>fläche |                     |
|---------------|---|-----------------------|-------------------|--------------------|-------------------------|--------------------------------|----------------------------|-----------------------|---------------------------------------|---------------------|
|               |   | Landwirtschaftsfläche |                   |                    | Waldfläche<br><br>(700) | Wasser-<br>fläche<br><br>(800) | Flächen anderer Nutzung    |                       |                                       |                     |
|               |   | zusammen<br><br>(600) | darunter          |                    |                         |                                | zu-<br>sammen<br><br>(900) | darunter              |                                       |                     |
|               |   |                       | Moor<br><br>(650) | Heide<br><br>(660) |                         |                                |                            | Friedhof<br><br>(940) |                                       | Unland<br><br>(950) |
| ha            |   |                       |                   |                    |                         |                                |                            |                       |                                       |                     |
| 61079         | Oelixdorf   | 617                   | 3                 | -                  | 288                     | 40                             | 2                          | -                     | 2                                     | 103                 |
| 61080         | Oeschebüttel  | 332                   | -                 | -                  | 171                     | 11                             | 3                          | -                     | 3                                     | 32                  |
| 61081         | Oldenborstel  | 369                   | -                 | -                  | 18                      | 6                              | 1                          | -                     | 0                                     | 30                  |
| 61082         | Oldendorf   | 882                   | 1                 | -                  | 25                      | 30                             | 1                          | 1                     | -                                     | 98                  |
| 61083         | Ottenbüttel   | 756                   | 0                 | -                  | 126                     | 13                             | 1                          | -                     | 1                                     | 91                  |
| 61084         | Peissen   | 833                   | 23                | -                  | 78                      | 9                              | 1                          | -                     | 1                                     | 77                  |
| 61085         | Pöschendorf   | 537                   | 2                 | -                  | 18                      | 4                              | 0                          | -                     | 0                                     | 46                  |
| 61086         | Poyenberg   | 660                   | 1                 | -                  | 123                     | 13                             | 9                          | -                     | 9                                     | 77                  |
| 61087         | Puls  | 920                   | 1                 | -                  | 62                      | 9                              | 15                         | -                     | 15                                    | 84                  |
| 61088         | Quarnstedt  | 941                   | -                 | -                  | 26                      | 10                             | 0                          | -                     | -                                     | 83                  |
| 61089         | Rade  | 326                   | -                 | -                  | 42                      | 3                              | 0                          | -                     | -                                     | 21                  |
| 61091         | Reher   | 1 264                 | 0                 | -                  | 125                     | 11                             | 15                         | 1                     | 14                                    | 115                 |
| 61092         | Rethwisch   | 793                   | 20                | -                  | 36                      | 61                             | 2                          | -                     | 2                                     | 91                  |
| 61093         | Rosdorf   | 172                   | -                 | -                  | 333                     | 15                             | -                          | -                     | -                                     | 40                  |
| 61095         | Sankt Margarethen   | 905                   | -                 | -                  | 2                       | 256                            | 72                         | 2                     | 70                                    | 91                  |
| 61096         | Sarlhusen   | 778                   | -                 | -                  | 193                     | 30                             | 1                          | -                     | 1                                     | 76                  |
| 61097         | Schenefeld  | 682                   | 1                 | -                  | 35                      | 21                             | 3                          | 3                     | 0                                     | 185                 |
| 61098         | Schlotfeld  | 371                   | -                 | -                  | 53                      | 7                              | -                          | -                     | -                                     | 43                  |
| 61100         | Silzen  | 380                   | -                 | -                  | 199                     | 4                              | 31                         | -                     | 31                                    | 37                  |
| 61101         | Sommerland  | 1 708                 | -                 | -                  | 1                       | 46                             | -                          | -                     | -                                     | 121                 |
| 61102         | Stördorf  | 650                   | 0                 | -                  | 1                       | 32                             | 2                          | -                     | 2                                     | 55                  |
| 61103         | Störkathen  | 160                   | -                 | 0                  | 23                      | 6                              | 0                          | -                     | -                                     | 15                  |
| 61104         | Süderau   | 808                   | -                 | -                  | -                       | 15                             | 1                          | 1                     | -                                     | 64                  |
| 61105         | Vaale   | 1 096                 | 99                | 4                  | 173                     | 39                             | 1                          | -                     | 1                                     | 167                 |
| 61106         | Vaalermoor  | 573                   | 20                | -                  | 3                       | 9                              | 2                          | -                     | 2                                     | 35                  |
| 61107         | Wacken  | 394                   | -                 | 1                  | 152                     | 20                             | 6                          | 3                     | 2                                     | 141                 |
| 61108         | Warringholz   | 491                   | -                 | -                  | 60                      | 32                             | -                          | -                     | -                                     | 46                  |
| 61109         | Westermoor  | 808                   | -                 | -                  | 59                      | 32                             | -                          | -                     | -                                     | 45                  |
| 61110         | Wewelsfleth   | 1 493                 | -                 | -                  | 3                       | 767                            | 38                         | -                     | 38                                    | 153                 |
| 61111         | Wiedenborstel   | 123                   | -                 | -                  | 308                     | 5                              | 0                          | -                     | -                                     | 16                  |
| 61112         | Willenscharen   | 586                   | -                 | 1                  | 124                     | 15                             | 1                          | -                     | -                                     | 35                  |
| 61113         | Wilster, Stadt  | 90                    | -                 | -                  | 1                       | 8                              | 3                          | 3                     | 0                                     | 171                 |
| 61114         | Winseldorf  | 457                   | 1                 | -                  | 50                      | 11                             | 0                          | -                     | -                                     | 45                  |
| 61115         | Wittenbergen  | 401                   | -                 | -                  | 6                       | 21                             | 0                          | -                     | 0                                     | 31                  |
| 61116         | Wrist   | 785                   | 29                | -                  | 37                      | 26                             | 4                          | 1                     | 2                                     | 162                 |
| 61117         | Wulfsmoor   | 776                   | 19                | -                  | 18                      | 10                             | 0                          | -                     | -                                     | 74                  |
| 61118         | Kollmar   | 2 290                 | -                 | -                  | 4                       | 785                            | 12                         | 1                     | 11                                    | 192                 |
| 61119         | Neuendorf-Sachsenbande                                    | 1 796                 | 2                 | -                  | 5                       | 24                             | 0                          | -                     | -                                     | 106                 |
| <b>061</b>    | <b>Steinburg</b>  | <b>76 572</b>         | <b>840</b>        | <b>118</b>         | <b>9 878</b>            | <b>6 348</b>                   | <b>816</b>                 | <b>80</b>             | <b>727</b>                            | <b>11 688</b>       |
| 62001         | Ahrensburg, Stadt   | 1 455                 | 15                | -                  | 651                     | 82                             | 27                         | 19                    | 8                                     | 1 331               |
| 62003         | Badendorf   | 513                   | -                 | -                  | 15                      | 3                              | 0                          | -                     | 0                                     | 80                  |
| 62004         | Bad Oldesloe, Stadt                                       | 3 328                 | 11                | -                  | 688                     | 97                             | 31                         | 15                    | 16                                    | 1 131               |
| 62005         | Bargfeld-Stegen   | 1 360                 | -                 | -                  | 119                     | 32                             | 10                         | 2                     | 9                                     | 198                 |
| 62006         | Bargteheide, Stadt  | 899                   | -                 | -                  | 48                      | 13                             | 9                          | 8                     | 1                                     | 614                 |
| 62008         | Barnitz   | 1 007                 | -                 | -                  | 51                      | 21                             | 3                          | -                     | 3                                     | 97                  |
| 62009         | Barsbüttel  | 1 611                 | -                 | 2                  | 73                      | 17                             | 37                         | 4                     | 33                                    | 689                 |
| 62011         | Braak   | 594                   | 10                | -                  | 15                      | 4                              | 3                          | 1                     | 1                                     | 137                 |
| 62014         | Delingsdorf   | 670                   | -                 | 1                  | 17                      | 12                             | 5                          | -                     | 5                                     | 106                 |
| 62016         | Elmenhorst  | 1 263                 | -                 | -                  | 50                      | 10                             | 1                          | -                     | 1                                     | 169                 |

#### 4. Nutzungsarten der Bodenflächen in den Gemeinden Schleswig-Holsteins am 31.12.2015

| Schl.-<br>Nr.             | KREISFREIE STADT<br><br>Gemeinde<br><br>Kreis<br><br>Land | Bodenfläche<br>insge-<br>samt<br><br>(999) | davon                          |                     |                                    |                            |   |                            |  |                            |  |
|---------------------------|---|--|--------------------------------|---------------------|------------------------------------|----------------------------|---|----------------------------|--|----------------------------|--|
|                           |   |  | Gebäude- und Freifläche        |                     |                                    | Betriebsfläche             |   | Erholungsfläche            |  | Verkehrsfläche             |  |
|                           |   |  | zu-<br>sammen<br><br>(100/200) | darunter            |                                    | zu-<br>sammen<br><br>(300) | darunter<br>Abbau-<br>land<br><br>(310) | zu-<br>sammen<br><br>(400) | darunter<br>Grün-<br>anlage<br><br>(420) | zu-<br>sammen<br><br>(500) | darunter<br>Straße,<br>Weg, Platz<br><br>(510-530) |
|                           |   |  |                                | Wohnen<br><br>(130) | Gewerbe,<br>Industrie<br><br>(170) |                            |   |                            |  |                            |  |
| ha                        |   |  |                                |                     |                                    |                            |   |                            |  |                            |  |
| 62018                     | Glinde, Stadt   | 1 122                                      | 428                            | 238                 | 138                                | 29                         | 24                                      | 51                         | 42                                       | 117                        | 112  |
| 62019                     | Grabau  | 914  | 45                             | 26                  | 1                                  | 7                          | 6                                       | 4                          | 2  | 26                         | 26   |
| 62020                     | Grande  | 787  | 38                             | 19                  | 1                                  | 0                          | -                                       | 9                          | 8  | 43                         | 43   |
| 62021                     | Grönwohld   | 979  | 62                             | 47                  | 0                                  | 0                          | 0                                       | 7                          | 5  | 51                         | 45   |
| 62022                     | Großensee   | 1 211                                      | 78                             | 57                  | 1                                  | 1                          | -                                       | 102                        | 4  | 49                         | 49   |
| 62023                     | Großhansdorf  | 1 120                                      | 280                            | 237                 | 0                                  | 3                          | -                                       | 22                         | 17                                       | 113                        | 98   |
| 62025                     | Hamberge  | 674  | 57                             | 42                  | 1                                  | 1                          | -                                       | 10                         | 5  | 97                         | 95   |
| 62026                     | Hamfelde  | 272  | 26                             | 20                  | -                                  | 0                          | 0                                       | 3                          | 3  | 10                         | 10   |
| 62027                     | Hammoor   | 782  | 45                             | 29                  | 2                                  | 0                          | -                                       | 4                          | 1  | 58                         | 57   |
| 62031                     | Heidekamp   | 349  | 17                             | 14                  | -                                  | 0                          | -                                       | 1                          | 1  | 8                          | 8  |
| 62032                     | Heilshoop   | 850  | 35                             | 19                  | 2                                  | 1                          | -                                       | 0                          | 0  | 29                         | 28   |
| 62033                     | Hohenfelde  | 163  | 6                              | 2                   | -                                  | -                          | -                                       | 0                          | -  | 4                          | 4  |
| 62035                     | Hoisdorf  | 1 604                                      | 163                            | 117                 | 7                                  | 0                          | -                                       | 38                         | 6  | 68                         | 67   |
| 62036                     | Jersbek   | 1 792                                      | 82                             | 59                  | 1                                  | 5                          | 5                                       | 66                         | 1  | 48                         | 48   |
| 62039                     | Klein Wesenberg   | 874  | 36                             | 20                  | 0                                  | 1                          | -                                       | 3                          | 2  | 31                         | 31   |
| 62040                     | Köthel  | 385  | 17                             | 12                  | 0                                  | 0                          | -                                       | 1                          | 1  | 10                         | 10   |
| 62045                     | Lütjensee   | 1 405                                      | 144                            | 116                 | 4                                  | 1                          | 1                                       | 20                         | 11                                       | 73                         | 72   |
| 62046                     | Meddewade   | 310  | 28                             | 24                  | 1                                  | 1                          | -                                       | 4                          | 3  | 12                         | 12   |
| 62048                     | Mönkhagen   | 731  | 34                             | 21                  | 1                                  | 4                          | -                                       | 2                          | 1  | 54                         | 42   |
| 62050                     | Neritz  | 466  | 22                             | 11                  | 0                                  | 0                          | -                                       | 2                          | 0  | 19                         | 19   |
| 62051                     | Nienwohld   | 919  | 21                             | 14                  | -                                  | 1                          | 0                                       | 1                          | 1  | 32                         | 32   |
| 62053                     | Oststeinbek   | 1 137                                      | 253                            | 163                 | 44                                 | 0                          | -                                       | 28                         | 9  | 65                         | 62   |
| 62056                     | Pölitz  | 1 297                                      | 55                             | 37                  | 0                                  | 0                          | -                                       | 5                          | 2  | 42                         | 42   |
| 62058                     | Rausdorf  | 487  | 17                             | 10                  | 0                                  | -                          | -                                       | 4                          | 3  | 20                         | 20   |
| 62059                     | Rehhorst  | 1 619                                      | 43                             | 21                  | -                                  | 1                          | -                                       | 3                          | 1  | 37                         | 37   |
| 62060                     | Reinbek, Stadt  | 3 123                                      | 690                            | 471                 | 108                                | 63                         | 55                                      | 86                         | 62                                       | 264                        | 244  |
| 62061                     | Reinfeld (Holstein), Stadt                                | 1 736                                      | 284                            | 172                 | 55                                 | 4                          | -                                       | 28                         | 20                                       | 111                        | 97   |
| 62062                     | Rethwisch   | 1 324                                      | 60                             | 33                  | 2                                  | 0                          | -                                       | 4                          | 2  | 46                         | 46   |
| 62065                     | Rümpel  | 1 590                                      | 52                             | 40                  | 0                                  | 0                          | -                                       | 6                          | 4  | 74                         | 64   |
| 62069                     | Siek  | 1 247                                      | 122                            | 54                  | 39                                 | 1                          | 0                                       | 18                         | 15                                       | 75                         | 74   |
| 62071                     | Stapelfeld  | 1 012                                      | 79                             | 39                  | 14                                 | 14                         | -                                       | 101                        | 94                                       | 60                         | 60   |
| 62076                     | Tangstedt   | 3 986                                      | 275                            | 187                 | 22                                 | 178                        | 176                                     | 17                         | 11                                       | 146                        | 146  |
| 62078                     | Todendorf   | 1 281                                      | 59                             | 40                  | 1                                  | 2                          | -                                       | 2                          | 0  | 65                         | 65   |
| 62081                     | Tremsbüttel   | 1 033                                      | 74                             | 57                  | -                                  | 0                          | 0                                       | 9                          | 7  | 64                         | 56   |
| 62082                     | Trittau   | 2 859                                      | 296                            | 176                 | 62                                 | 14                         | 6                                       | 31                         | 21                                       | 174                        | 174  |
| 62083                     | Westerau  | 1 538                                      | 53                             | 29                  | -                                  | 0                          | -                                       | 3                          | 1  | 43                         | 43   |
| 62086                     | Witzhave  | 787  | 77                             | 46                  | 7                                  | 1                          | -                                       | 4                          | 1  | 57                         | 56   |
| 62087                     | Zarpen  | 1 169                                      | 61                             | 43                  | 0                                  | 0                          | -                                       | 4                          | 1  | 31                         | 30   |
| 62088                     | Brunsbek  | 1 442                                      | 72                             | 50                  | 1                                  | 9                          | 9                                       | 5                          | 1  | 58                         | 58   |
| 62089                     | Lasbek  | 1 240                                      | 64                             | 41                  | 2                                  | 1                          | -                                       | 5                          | 3  | 58                         | 58   |
| 62090                     | Ammersbek   | 1 771                                      | 269                            | 211                 | 9                                  | 1                          | -                                       | 127                        | 22                                       | 88                         | 87   |
| 62091                     | Steinburg   | 2 391                                      | 127                            | 79                  | 2                                  | 1                          | -                                       | 12                         | 6  | 89                         | 89   |
| 62092                     | Travenbrück   | 2 647                                      | 99                             | 58                  | 5                                  | 16                         | 13                                      | 5                          | 3  | 81                         | 81   |
| 62093                     | Feldhorst   | 1 548                                      | 39                             | 17                  | -                                  | 1                          | -                                       | 1                          | 1  | 43                         | 39   |
| 62094                     | Wesenberg   | 1 194                                      | 83                             | 39                  | 22                                 | 11                         | 5                                       | 16                         | 16                                       | 67                         | 58   |
| <b>062</b>                | <b>Stormarn</b>   | <b>76 629</b>                              | <b>7 760</b>                   | <b>4 985</b>        | <b>1 013</b>                       | <b>551</b>                 | <b>422</b>                              | <b>1 246</b>               | <b>678</b>                               | <b>4 091</b>               | <b>3 869</b>                                       |
| <b>Schleswig-Holstein</b> |   | <b>1 580 300</b>                           | <b>110 709</b>                 | <b>67 461</b>       | <b>10 977</b>                      | <b>8 929</b>               | <b>4 519</b>                            | <b>17 819</b>              | <b>9 930</b>                             | <b>69 935</b>              | <b>61 876</b>                                      |

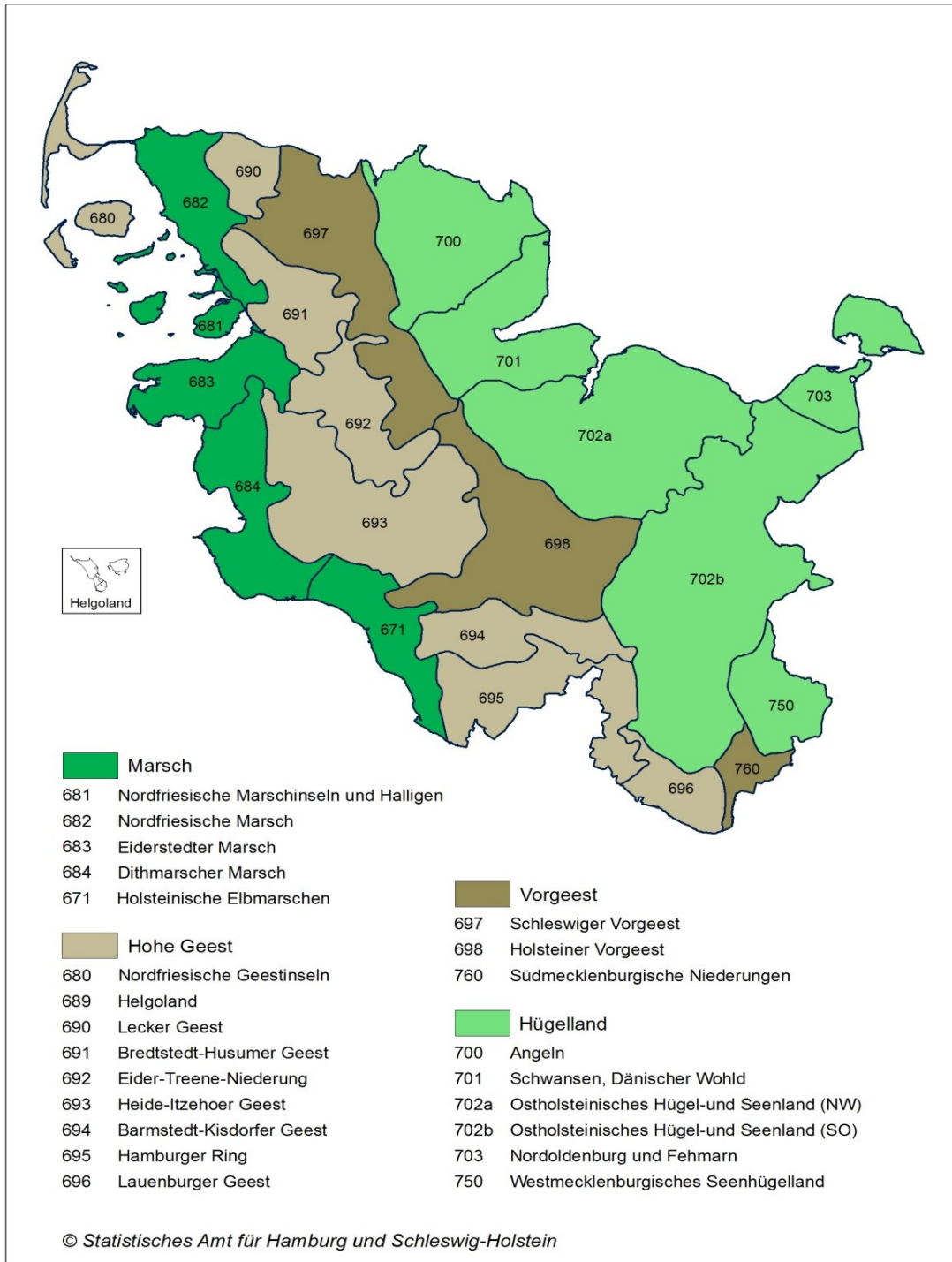
#### 4. Nutzungsarten der Bodenflächen in den Gemeinden Schleswig-Holsteins am 31.12.2015

| Schl.-<br>Nr.             | KREISFREIE STADT<br><br>Gemeinde<br><br>Kreis<br><br>Land | noch: davon           |               |                |                     |                            |                         |                   | Siedlungs-<br>und Verkehrs-<br>fläche |                 |
|---------------------------|---|-----------------------|---------------|----------------|---------------------|----------------------------|-------------------------|-------------------|---------------------------------------|-----------------|
|                           |   | Landwirtschaftsfläche |               |                | Waldfläche<br>(700) | Wasser-<br>fläche<br>(800) | Flächen anderer Nutzung |                   |                                       |                 |
|                           |   | zusammen<br>(600)     | darunter      |                |                     |                            | zu-<br>sammen<br>(900)  | darunter          |                                       |                 |
|                           |   |                       | Moor<br>(650) | Heide<br>(660) |                     |                            |                         | Friedhof<br>(940) |                                       | Unland<br>(950) |
| ha                        |   |                       |               |                |                     |                            |                         |                   |                                       |                 |
| 62018                     | Glinde, Stadt   | 328                   | -             | -              | 138                 | 16                         | 15                      | 8                 | 7                                     | 609             |
| 62019                     | Grabau  | 600                   | 1             | -              | 180                 | 51                         | 1                       | 0                 | 0                                     | 77              |
| 62020                     | Grande  | 490                   | -             | 0              | 182                 | 18                         | 7                       | -                 | 7                                     | 90              |
| 62021                     | Grönwohld   | 679                   | -             | -              | 136                 | 42                         | 2                       | -                 | 2                                     | 119             |
| 62022                     | Großensee   | 699                   | 7             | -              | 185                 | 90                         | 8                       | -                 | 8                                     | 229             |
| 62023                     | Großhansdorf  | 307                   | -             | -              | 368                 | 24                         | 4                       | 3                 | 1                                     | 420             |
| 62025                     | Hamberge  | 483                   | -             | -              | 15                  | 7                          | 5                       | 1                 | 4                                     | 165             |
| 62026                     | Hamfelde  | 179                   | -             | -              | 48                  | 6                          | 0                       | -                 | 0                                     | 39              |
| 62027                     | Hammoor   | 644                   | 4             | -              | 22                  | 7                          | 4                       | -                 | 4                                     | 106             |
| 62031                     | Heidekamp   | 209                   | -             | -              | 111                 | 2                          | 0                       | -                 | 0                                     | 26              |
| 62032                     | Heilshoop   | 749                   | 1             | -              | 10                  | 25                         | 1                       | -                 | 1                                     | 65              |
| 62033                     | Hohenfelde  | 139                   | -             | -              | 11                  | 2                          | 0                       | 0                 | -                                     | 11              |
| 62035                     | Hoisdorf  | 1 159                 | -             | 1              | 140                 | 35                         | 2                       | -                 | 2                                     | 269             |
| 62036                     | Jersbek   | 1 147                 | -             | -              | 424                 | 12                         | 6                       | -                 | 6                                     | 197             |
| 62039                     | Klein Wesenberg   | 665                   | -             | -              | 118                 | 15                         | 5                       | 2                 | 3                                     | 73              |
| 62040                     | Köthel  | 322                   | -             | -              | 29                  | 5                          | 1                       | -                 | 1                                     | 28              |
| 62045                     | Lütjensee   | 597                   | 5             | -              | 509                 | 55                         | 4                       | 2                 | 2                                     | 240             |
| 62046                     | Meddewade   | 253                   | -             | -              | 4                   | 6                          | 2                       | -                 | 2                                     | 45              |
| 62048                     | Mönkhagen   | 597                   | -             | -              | 16                  | 6                          | 19                      | -                 | 19                                    | 94              |
| 62050                     | Neritz  | 390                   | -             | -              | 19                  | 8                          | 7                       | -                 | 7                                     | 43              |
| 62051                     | Nienwohld   | 853                   | 217           | -              | 4                   | 5                          | 2                       | -                 | 2                                     | 55              |
| 62053                     | Oststeinbek   | 703                   | -             | -              | 60                  | 15                         | 12                      | 9                 | 3                                     | 356             |
| 62056                     | Pölitz  | 1 134                 | -             | -              | 50                  | 9                          | 1                       | -                 | 1                                     | 103             |
| 62058                     | Rausdorf  | 340                   | -             | 2              | 103                 | 3                          | 0                       | -                 | 0                                     | 41              |
| 62059                     | Rehhorst  | 1 403                 | 4             | -              | 116                 | 13                         | 3                       | 0                 | 3                                     | 83              |
| 62060                     | Reinbek, Stadt  | 1 115                 | -             | -              | 816                 | 31                         | 58                      | 9                 | 49                                    | 1 057           |
| 62061                     | Reinfeld (Holstein), Stadt                                | 707                   | -             | -              | 499                 | 78                         | 25                      | 3                 | 21                                    | 430             |
| 62062                     | Rethwisch   | 1 182                 | -             | -              | 27                  | 4                          | 1                       | 1                 | 0                                     | 111             |
| 62065                     | Rümpel  | 1 199                 | -             | -              | 240                 | 18                         | 1                       | -                 | 1                                     | 132             |
| 62069                     | Siek  | 990                   | 6             | -              | 21                  | 12                         | 8                       | 2                 | 7                                     | 217             |
| 62071                     | Stapelfeld  | 640                   | -             | 1              | 18                  | 5                          | 95                      | -                 | 95                                    | 254             |
| 62076                     | Tangstedt   | 2 491                 | 5             | 4              | 816                 | 33                         | 30                      | 2                 | 27                                    | 442             |
| 62078                     | Todendorf   | 876                   | 12            | -              | 269                 | 8                          | 1                       | -                 | 1                                     | 127             |
| 62081                     | Tremsbüttel   | 672                   | -             | -              | 202                 | 10                         | 1                       | -                 | 1                                     | 147             |
| 62082                     | Trittau   | 654                   | -             | -              | 1 582               | 96                         | 12                      | 4                 | 8                                     | 513             |
| 62083                     | Westerau  | 1 201                 | -             | -              | 215                 | 21                         | 2                       | -                 | 2                                     | 99              |
| 62086                     | Witzhave  | 543                   | -             | -              | 93                  | 9                          | 4                       | 1                 | 3                                     | 140             |
| 62087                     | Zarpen  | 954                   | 1             | -              | 80                  | 30                         | 9                       | 2                 | 7                                     | 99              |
| 62088                     | Brunsbek  | 1 199                 | 3             | -              | 76                  | 17                         | 6                       | -                 | 6                                     | 135             |
| 62089                     | Lasbek  | 1 069                 | -             | -              | 29                  | 13                         | 1                       | -                 | 1                                     | 128             |
| 62090                     | Ammersbek   | 1 125                 | -             | 0              | 130                 | 26                         | 6                       | 1                 | 5                                     | 486             |
| 62091                     | Steinburg   | 1 901                 | 0             | -              | 240                 | 13                         | 7                       | 2                 | 5                                     | 231             |
| 62092                     | Travenbrück   | 2 068                 | -             | -              | 310                 | 53                         | 16                      | 1                 | 15                                    | 188             |
| 62093                     | Feldhorst   | 1 407                 | -             | -              | 45                  | 10                         | 1                       | -                 | 1                                     | 85              |
| 62094                     | Wesenberg   | 947                   | -             | -              | 63                  | 4                          | 1                       | -                 | 1                                     | 173             |
| <b>062</b>                | <b>Stormarn</b>   | <b>50 710</b>         | <b>303</b>    | <b>11</b>      | <b>10 492</b>       | <b>1 256</b>               | <b>523</b>              | <b>102</b>        | <b>416</b>                            | <b>13 329</b>   |
| <b>Schleswig-Holstein</b> |   | <b>1 100 858</b>      | <b>8 829</b>  | <b>2 283</b>   | <b>167 229</b>      | <b>80 593</b>              | <b>24 228</b>           | <b>1 333</b>      | <b>22 689</b>                         | <b>204 206</b>  |

Karte 6: Planungsräume in Schleswig-Holstein am 31.12.2015



Karte 7: Hauptnatur- und Naturräume in Schleswig-Holstein am 31.12.2015



## 5. Nutzungsarten der Bodenflächen in den Planungsräumen, Naturräumen und Hauptnaturräumen in Schleswig-Holstein am 31.12.2015

| Schl.-Nr.                             | Planungsraum<br>Naturraum<br>Hauptnaturraum | Bodenfläche insgesamt<br>(999) | davon                   |                 |                                |                    |                                 |                    |                                  |                    |  |
|---------------------------------------|---|--------------------------------|-------------------------|-----------------|--------------------------------|--------------------|---------------------------------|--------------------|----------------------------------|--------------------|--|
|                                       |   |                                | Gebäude- und Freifläche |                 |                                | Betriebsfläche     |                                 | Erholungsfläche    |                                  | Verkehrsfläche     |  |
|                                       |   |                                | zu-sammen<br>(100/200)  | darunter        |                                | zu-sammen<br>(300) | darunter<br>Abbau-land<br>(310) | zu-sammen<br>(400) | darunter<br>Grün-anlage<br>(420) | zu-sammen<br>(500) | darunter<br>Straße,<br>Weg, Platz<br>(510-530) |
|                                       |   |                                |                         | Wohnen<br>(130) | Gewerbe,<br>Industrie<br>(170) |                    |                                 |                    |                                  |                    |  |
| ha                                    |   |                                |                         |                 |                                |                    |                                 |                    |                                  |                    |  |
| <b>Planungsräume</b>                  |   |                                |                         |                 |                                |                    |                                 |                    |                                  |                    |  |
| I                                     | Planungsraum I                              | 421 136                        | 24 342                  | 14 242          | 1 725                          | 2 101              | 792                             | 2 926              | 1 664                            | 18 560             | 15 849   |
| II                                    | Planungsraum II                             | 346 263                        | 24 168                  | 14 545          | 2 005                          | 1 867              | 938                             | 4 457              | 2 620                            | 15 101             | 13 109   |
| III                                   | Planungsraum III                            | 812 900                        | 62 198                  | 38 675          | 7 246                          | 4 960              | 2 789                           | 10 436             | 5 646                            | 36 274             | 32 919   |
| <b>Naturräume und Hauptnaturräume</b> |   |                                |                         |                 |                                |                    |                                 |                    |                                  |                    |  |
| 681                                   | Nordfr.Marschins.u.Halligen                 | 11 970                         | 385                     | 213             | 20                             | 16                 | -                               | 26                 | 16                               | 274                | 263  |
| 682                                   | Nordfriesische Marsch                       | 41 569                         | 1 698                   | 905             | 109                            | 142                | -                               | 105                | 68                               | 1 542              | 1 384  |
| 683                                   | Eiderstedter Marsch                         | 43 687                         | 1 718                   | 1 045           | 56                             | 72                 | 3                               | 254                | 161                              | 1 497              | 1 300  |
| 684                                   | Dithmarscher Marsch                         | 67 895                         | 3 948                   | 2 042           | 590                            | 189                | -                               | 326                | 160                              | 2 456              | 2 256  |
| 671                                   | Holsteinische Elbmarschen                   | 53 542                         | 2 599                   | 1 347           | 373                            | 222                | 1                               | 258                | 142                              | 1 477              | 1 257  |
|                                       | <b>Marsch zusammen</b>                      | <b>218 663</b>                 | <b>10 348</b>           | <b>5 552</b>    | <b>1 149</b>                   | <b>641</b>         | <b>4</b>                        | <b>969</b>         | <b>546</b>                       | <b>7 247</b>       | <b>6 460</b>                                   |
| 680                                   | Nordfriesische Geestinseln                  | 19 938                         | 1 843                   | 1 368           | 62                             | 94                 | 35                              | 424                | 168                              | 1 481              | 951  |
| 689                                   | Helgoland                                   | 420                            | 30                      | 10              | 8                              | 3                  | -                               | 13                 | 10                               | 26                 | 13   |
| 690                                   | Lecker Geest                                | 28 750                         | 1 463                   | 749             | 78                             | 120                | 22                              | 106                | 31                               | 1 443              | 1 095  |
| 691                                   | Bredstedt-Husumer Geest                     | 54 620                         | 3 503                   | 2 071           | 243                            | 259                | 98                              | 444                | 256                              | 2 430              | 2 282  |
| 692                                   | Eider-Treene-Niederung                      | 42 988                         | 1 419                   | 764             | 31                             | 127                | 27                              | 156                | 113                              | 1 523              | 1 329  |
| 693                                   | Heide-Itzehoer Geest                        | 142 421                        | 8 842                   | 5 185           | 782                            | 717                | 340                             | 968                | 374                              | 6 532              | 5 552  |
| 694                                   | Barmstedt-Kisdorfer Geest                   | 44 779                         | 3 496                   | 2 120           | 380                            | 272                | 204                             | 618                | 220                              | 2 001              | 1 882  |
| 695                                   | Hamburger Ring                              | 72 508                         | 14 533                  | 9 751           | 2 162                          | 794                | 538                             | 2 572              | 1 310                            | 5 441              | 4 908  |
| 696                                   | Lauenburger Geest                           | 33 156                         | 2 707                   | 1 852           | 388                            | 235                | 76                              | 466                | 189                              | 1 617              | 1 496  |
|                                       | <b>Hohe Geest zusammen</b>                  | <b>439 581</b>                 | <b>37 837</b>           | <b>23 870</b>   | <b>4 134</b>                   | <b>2 622</b>       | <b>1 340</b>                    | <b>5 766</b>       | <b>2 671</b>                     | <b>22 494</b>      | <b>19 508</b>                                  |
| 697                                   | Schleswiger Vorgeest                        | 126 387                        | 7 638                   | 4 008           | 819                            | 1 168              | 633                             | 879                | 584                              | 6 507              | 5 218  |
| 698                                   | Holsteinische Vorgeest                      | 116 967                        | 8 704                   | 5 139           | 993                            | 1 134              | 750                             | 1 406              | 727                              | 5 654              | 5 125  |
| 760                                   | Südmecklenburg. Niederungen                 | 15 230                         | 632                     | 423             | 61                             | 109                | 76                              | 147                | 63                               | 745                | 644  |
|                                       | <b>Vorgeest zusammen</b>                    | <b>258 583</b>                 | <b>16 974</b>           | <b>9 571</b>    | <b>1 873</b>                   | <b>2 411</b>       | <b>1 459</b>                    | <b>2 432</b>       | <b>1 374</b>                     | <b>12 906</b>      | <b>10 987</b>                                  |
| 700                                   | Angeln                                      | 96 153                         | 7 253                   | 4 470           | 591                            | 333                | 49                              | 755                | 418                              | 4 004              | 3 673  |
| 701                                   | Schwansen,Dänischer Wohld                   | 79 503                         | 4 463                   | 2 839           | 216                            | 397                | 207                             | 1 037              | 543                              | 2 744              | 2 485  |
| 703                                   | Nordoldenburg u. Fehmarn                    | 40 955                         | 2 088                   | 1 316           | 115                            | 113                | 19                              | 722                | 517                              | 1 493              | 1 372  |
| 702a                                  | Ostholst.Hügel-Seenld.(NW)                  | 166 441                        | 11 981                  | 7 259           | 928                            | 1 098              | 742                             | 2 358              | 1 442                            | 7 009              | 6 383  |
| 702b                                  | Ostholst.Hügel-Seenld.(SO)                  | 240 870                        | 17 715                  | 11 175          | 1 838                          | 1 162              | 591                             | 3 527              | 2 236                            | 10 513             | 9 602  |
| 750                                   | Westmecklenb.Seen-Hügelld.                  | 39 551                         | 2 051                   | 1 409           | 133                            | 152                | 108                             | 253                | 184                              | 1 525              | 1 407  |
|                                       | <b>Hügelland zusammen</b>                   | <b>663 473</b>                 | <b>45 551</b>           | <b>28 468</b>   | <b>3 821</b>                   | <b>3 255</b>       | <b>1 716</b>                    | <b>8 651</b>       | <b>5 339</b>                     | <b>27 289</b>      | <b>24 921</b>                                  |
|                                       | <b>Schleswig-Holstein</b>                   | <b>1 580 300</b>               | <b>110 709</b>          | <b>67 461</b>   | <b>10 977</b>                  | <b>8 929</b>       | <b>4 519</b>                    | <b>17 819</b>      | <b>9 930</b>                     | <b>69 935</b>      | <b>61 876</b>                                  |

## 5. Nutzungsarten der Bodenflächen in den Planungsräumen, Naturräumen und Hauptnaturräumen in Schleswig-Holstein am 31.12.2015

| Schl.-Nr.                             | Planungsraum<br>Naturraum<br>Hauptnaturraum | noch: davon           |               |                |                     |                       |                         |                   | Siedlungs- und Verkehrsfläche |                 |
|---------------------------------------|---|-----------------------|---------------|----------------|---------------------|-----------------------|-------------------------|-------------------|-------------------------------|-----------------|
|                                       |   | Landwirtschaftsfläche |               |                | Waldfläche<br>(700) | Wasserfläche<br>(800) | Flächen anderer Nutzung |                   |                               |                 |
|                                       |   | zusammen<br>(600)     | darunter      |                |                     |                       | zu-<br>sammen<br>(900)  | darunter          |                               |                 |
|                                       |   |                       | Moor<br>(650) | Heide<br>(660) |                     |                       |                         | Friedhof<br>(940) |                               | Unland<br>(950) |
| ha                                    |   |                       |               |                |                     |                       |                         |                   |                               |                 |
| <b>Planungsräume</b>                  |   |                       |               |                |                     |                       |                         |                   |                               |                 |
| I                                     | Planungsraum I                              | 317 457               | 2 304         | 772            | 23 598              | 21 908                | 10 244                  | 224               | 9 952                         | 47 362          |
| II                                    | Planungsraum II                             | 237 256               | 3 455         | 459            | 38 659              | 22 632                | 2 123                   | 340               | 1 725                         | 44 995          |
| III                                   | Planungsraum III                            | 546 146               | 3 070         | 1 052          | 104 972             | 36 053                | 11 861                  | 768               | 11 012                        | 111 849         |
| <b>Naturräume und Hauptnaturräume</b> |   |                       |               |                |                     |                       |                         |                   |                               |                 |
| 681                                   | Nordfr.Marschins.u.Halligen                 | 9 573                 | 48            | -              | 9                   | 731                   | 955                     | 4                 | 951                           | 706             |
| 682                                   | Nordfriesische Marsch                       | 33 220                | 134           | 1              | 315                 | 3 685                 | 863                     | 10                | 852                           | 3 496           |
| 683                                   | Eiderstedter Marsch                         | 36 596                | 31            | 3              | 511                 | 1 876                 | 1 163                   | 18                | 1 145                         | 3 556           |
| 684                                   | Dithmarscher Marsch                         | 52 418                | 17            | 14             | 343                 | 4 859                 | 3 355                   | 43                | 3 303                         | 6 963           |
| 671                                   | Holsteinische Elbmarschen                   | 39 722                | 110           | 1              | 804                 | 7 531                 | 927                     | 25                | 900                           | 4 580           |
|                                       | <b>Marsch zusammen</b>                      | <b>171 530</b>        | <b>340</b>    | <b>18</b>      | <b>1 982</b>        | <b>18 682</b>         | <b>7 264</b>            | <b>99</b>         | <b>7 151</b>                  | <b>19 301</b>   |
| 680                                   | Nordfriesische Geestinseln                  | 10 070                | 0             | 337            | 580                 | 1 155                 | 4 291                   | 24                | 4 255                         | 3 831           |
| 689                                   | Helgoland                                   | 3                     | -             | -              | 6                   | 247                   | 92                      | 1                 | 91                            | 72              |
| 690                                   | Lecker Geest                                | 21 659                | 56            | 100            | 3 225               | 620                   | 112                     | 9                 | 101                           | 3 119           |
| 691                                   | Bredstedt-Husumer Geest                     | 42 692                | 376           | 48             | 3 725               | 843                   | 723                     | 32                | 683                           | 6 570           |
| 692                                   | Eider-Treene-Niederung                      | 34 965                | 1 089         | 27             | 1 219               | 2 145                 | 1 434                   | 11                | 1 421                         | 3 210           |
| 693                                   | Heide-Itzehoer Geest                        | 99 805                | 815           | 204            | 19 845              | 3 195                 | 2 518                   | 103               | 2 381                         | 16 822          |
| 694                                   | Barmstedt-Kisdorfer Geest                   | 33 167                | 543           | 16             | 4 628               | 499                   | 98                      | 34                | 60                            | 6 217           |
| 695                                   | Hamburger Ring                              | 38 046                | 224           | 141            | 8 803               | 1 575                 | 744                     | 217               | 523                           | 23 019          |
| 696                                   | Lauenburger Geest                           | 16 984                | 6             | 99             | 10 248              | 773                   | 126                     | 40                | 85                            | 4 988           |
|                                       | <b>Hohe Geest zusammen</b>                  | <b>297 392</b>        | <b>3 109</b>  | <b>973</b>     | <b>52 280</b>       | <b>11 053</b>         | <b>10 138</b>           | <b>470</b>        | <b>9 601</b>                  | <b>67 849</b>   |
| 697                                   | Schleswiger Vorgeest                        | 96 251                | 1 559         | 212            | 10 478              | 2 417                 | 1 049                   | 65                | 951                           | 15 624          |
| 698                                   | Holsteinische Vorgeest                      | 77 333                | 1 718         | 533            | 20 394              | 1 815                 | 526                     | 114               | 403                           | 16 263          |
| 760                                   | Südmecklenburg. Niederungen                 | 8 132                 | 38            | 157            | 4 986               | 436                   | 44                      | 6                 | 38                            | 1 563           |
|                                       | <b>Vorgeest zusammen</b>                    | <b>181 715</b>        | <b>3 314</b>  | <b>902</b>     | <b>35 858</b>       | <b>4 668</b>          | <b>1 619</b>            | <b>185</b>        | <b>1 392</b>                  | <b>33 449</b>   |
| 700                                   | Angeln                                      | 67 711                | 273           | 164            | 6 410               | 9 091                 | 596                     | 88                | 501                           | 12 383          |
| 701                                   | Schwansen,Dänischer Wohld                   | 56 742                | 414           | 21             | 7 388               | 6 130                 | 603                     | 45                | 549                           | 8 478           |
| 703                                   | Nordoldenburg u. Fehmarn                    | 32 304                | 40            | 19             | 792                 | 1 927                 | 1 516                   | 22                | 1 490                         | 4 418           |
| 702a                                  | Ostholst.Hügel-Seenld.(NW)                  | 109 423               | 846           | 103            | 18 476              | 15 099                | 997                     | 183               | 774                           | 21 889          |
| 702b                                  | Ostholst.Hügel-Seenld.(SO)                  | 163 157               | 321           | 42             | 33 264              | 10 133                | 1 400                   | 219               | 1 161                         | 32 545          |
| 750                                   | Westmecklenb.Seen-Hügelld.                  | 20 886                | 170           | 41             | 10 779              | 3 809                 | 95                      | 21                | 70                            | 3 895           |
|                                       | <b>Hügelland zusammen</b>                   | <b>450 222</b>        | <b>2 066</b>  | <b>390</b>     | <b>77 109</b>       | <b>46 190</b>         | <b>5 207</b>            | <b>578</b>        | <b>4 545</b>                  | <b>83 608</b>   |
|                                       | <b>Schleswig-Holstein</b>                   | <b>1 100 858</b>      | <b>8 829</b>  | <b>2 283</b>   | <b>167 229</b>      | <b>80 593</b>         | <b>24 228</b>           | <b>1 333</b>      | <b>22 689</b>                 | <b>204 206</b>  |