

STATISTISCHE BERICHTE

Kennziffer: L II 7 - j 15 SH

# Realsteuervergleich in Schleswig-Holstein 2015

– Korrektur –

Herausgegeben am: 1. September 2016



## Impressum

### Statistische Berichte

#### Herausgeber:

**Statistisches Amt für Hamburg und Schleswig-Holstein**

– Anstalt des öffentlichen Rechts –

Steckelhörn 12  
20457 Hamburg

#### Auskunft zu dieser Veröffentlichung:

Wiebke Radtke

Telefon: 0431/6895-9257

E-Mail: [finanzen@statistik-nord.de](mailto:finanzen@statistik-nord.de)

#### Auskunftsdienst:

E-Mail: [info@statistik-nord.de](mailto:info@statistik-nord.de)

Auskünfte: 040 42831-1766

0431 6895-9393

Internet: [www.statistik-nord.de](http://www.statistik-nord.de)

© Statistisches Amt für Hamburg und Schleswig-Holstein, Hamburg 2016  
Auszugsweise Vervielfältigung und Verbreitung mit Quellenangabe gestattet.

Sofern in den Produkten auf das Vorhandensein von Copyrightrechten Dritter hingewiesen wird, sind die in deren Produkten ausgewiesenen Copyrightbestimmungen zu wahren. Alle übrigen Rechte bleiben vorbehalten.

#### Zeichenerklärung:

0	weniger als die Hälfte von 1 in der letzten besetzten Stelle, jedoch mehr als nichts
–	nichts vorhanden (genau Null)
...	Angabe fällt später an
·	Zahlenwert unbekannt oder geheim zu halten
×	Tabellenfach gesperrt, weil Aussage nicht sinnvoll
p	vorläufiges Ergebnis
r	berichtigtes Ergebnis
s	geschätztes Ergebnis
a. n. g.	anderweitig nicht genannt
u. dgl.	und dergleichen
( )	Zahlenwert mit eingeschränkter Aussagefähigkeit
/	Zahlenwert nicht sicher genug

Differenzen zwischen der Gesamtzahl und der Summe der Teilzahlen entstehen durch unabhängige Rundungen.  
Allen Rechnungen liegen ungerundete Zahlen zugrunde.

## Inhaltsverzeichnis

	Seite
<b>Erläuterungen</b>	<b>4</b>
<b>Tabellen</b>	
1. Entwicklung des Realsteueristaufkommens und der Hebesätze	6
2. Gewerbesteuerumlage und Gemeindeanteil an den Gemeinschaftsteuern 2014 und 2015 nach Gemeindegrößenklassen	7
3. Realsteueraufbringungskraft und Steuereinnahmekraft 2014 und 2015 nach Gemeindegrößenklassen	7
4. Streuung der Hebesätze 2015 nach Gemeindegrößenklassen	8
5. Realsteueristaufkommen, Realsteueraufbringungskraft und Steuereinnahmekraft 2015	
5.1 nach Kreisen	10
5.2 nach Gemeindegrößenklassen	10
5.3 nach Gemeinden	14
<b>Abbildungen</b>	
1. Realsteueristaufkommen 2000 bis 2015 nach Steuerarten	6
2. Streuung der Hebesätze 2015 nach Steuerarten	9
3. Gewogener durchschnittlicher Hebesatz 2015 nach Steuerarten und Gemeindegrößenklassen	9
4. Entwicklung der gewogenen durchschnittlichen Hebesätze 2000 bis 2015 nach Steuerarten	9
5. Anteil des Realsteueristaufkommens und der Gemeindeanteile an den Gemeinschaftsteuern am kommunalen Steueraufkommen 2015	12
6. Anteil des Realsteueristaufkommens und der Gemeindeanteile an den Gemeinschaftsteuern am kommunalen Steueraufkommen 2015 nach Gemeindegrößenklassen	12
7. Realsteueraufbringungs- und Steuereinnahmekraft je Einwohner 2015 nach Gemeindegrößenklassen	13
8. Entwicklung der Realsteueraufbringungs- und Steuereinnahmekraft je Einwohner 2000 bis 2015	13

## Erläuterungen

### Rechtsgrundlagen

Rechtsgrundlage für den Realsteuervergleich ist § 4 des Gesetzes über die Statistiken der öffentlichen Finanzen und des Personals im öffentlichen Dienst (Finanz- und Personalstatistikgesetz – FPStatG) in der Fassung der Bekanntmachung vom 22. Februar 2006 (BGBl. I S. 438) nach dem Stand der jeweils letzten Änderung.

### Datengrundlage und Berichtskreis

Die Angaben über das Realsteueristaufkommen und die Hebesätze werden im Rahmen der kommunalen vierteljährlichen Kassenstatistik erhoben. Für die Gewerbesteuerumlage sowie den Gemeindeanteil an der Einkommen- und an der Umsatzsteuer werden jedoch nicht die kassenmäßigen Ergebnisse zugrunde gelegt, sondern die Werte der Jahresschlussrechnung. Diese beinhalten die gezahlten Beträge für das jeweilige Rechnungsjahr einschließlich vorgenommener Schlussabrechnungen.

Da weder Kreis- noch Amtsverwaltungen Realsteuern erheben, beschränkt sich der Berichtskreis auf die kreisfreien Städte und die kreisangehörigen Gemeinden.

### Berichtskreis Realsteuervergleich 2015

Gemeinden mit ... bis unter ... Einwohnern	Anzahl	Bevölkerung
	31.12.2015	30.06.2015
<b>Kreisfreie Städte</b>		
50 000 - 100 000	2	163 375
200 000 - 500 000	2	459 555
<b>Kreisangehörige Gemeinden</b>		
unter 1 000	729	334 284
1 000 - 2 000	169	234 379
2 000 - 3 000	68	164 859
3 000 - 5 000	48	184 745
5 000 - 10 000	42	302 498
10 000 - 20 000	33	468 180
20 000 - 50 000	16	452 859
50 000 und mehr	1	76 282
<b>Insgesamt</b>	<b>1 110</b>	<b>2 841 016</b>

### Ergebnisdarstellung

Gegenstand dieses Berichtes sind Angaben über die Istaufkommen, die Grundbeträge und die Hebesätze von Grundsteuer A, Grundsteuer B und der Gewerbesteuer. Darüber hinaus werden der Anteil der Gemeinden an der Einkommen- und Umsatzsteuer sowie die Gewerbesteuerumlage aller Gemeinden in Schleswig-Holstein dargestellt. Diese Daten bilden die Ausgangsbasis für die berechneten Steuerkraftzahlen.

Die Angaben werden nach Einzelgemeinden und für verschiedene Aggregationsebenen (kreisfreie Städte, kreisangehörige Gemeinden, Kreise und nach Gemeindegrößenklassen) ausgewiesen.

Neben den absoluten Beträgen werden auch Relativzahlen (Euro je Einwohner) und Streuungsangaben zu den Hebesätzen dargestellt. Den Relativzahlen "Euro je Einwohner" liegt die auf Grundlage des Zensus 2011 fortgeschriebene Bevölkerungszahl zum 30.06. des Berichtsjahres zugrunde. Die Zuordnung der Gemeinden zu den Größenklassen erfolgt ebenfalls nach der auf dieser Grundlage fortgeschriebenen Bevölkerungszahl zum 30.06. und nach dem Gebietsstand vom 31.12. des Berichtsjahres.

### Begriffsbestimmungen

#### Realsteueristaufkommen

Das Realsteueristaufkommen setzt sich aus den Einnahmen der Grundsteuer A, der Grundsteuer B und der Gewerbesteuer (brutto) nach den Ergebnissen der vierteljährlichen Kassenstatistik zusammen.

Die Grundsteuer ist eine Gemeindesteuer. Sie wird auf den im Inland liegenden Grundbesitz erhoben und bleibt in vollem Umfang bei den Gemeinden, denen die Liegenschaften zuzuordnen sind. Unterschieden wird dabei zwischen land- und forstwirtschaftlichem Vermögen (Grundsteuer A) und unbebauten und bebauten Grundstücken, die nicht der Land- und Forstwirtschaft zuzuordnen sind (Grundsteuer B).

Die Gewerbesteuer ist ebenfalls eine Gemeindesteuer und die wichtigste originäre Einnahmequelle der Kommunen zur Finanzierung ihrer öffentlichen Aufgaben. Der Bund und die Länder werden durch eine Umlage am Gewerbesteueristaufkommen beteiligt. Steuergegenstand bei der Gewerbesteuer ist der Gewerbeertrag.

Die Istaufkommen ergeben sich durch die Anwendung der jeweiligen Hebesätze auf die vom Finanzamt festgesetzten Steuermessbeträge. Die jeweiligen Hebesätze werden durch Haushaltssatzung von den Gemeinden festgelegt.

#### Realsteuergrundbetrag

Die im Realsteuervergleich durchgeführten Berechnungen dienen dazu, vergleichbare Werte für die Kommunen darzustellen. Dabei stellen Steuermessbeträge vergleichbare Angaben über die Grundlage der Besteuerung dar. Da diese von den Finanzämtern festgesetzten Werte für den Realsteuervergleich nicht zur Verfügung stehen, werden ersatzweise Grundbeträge berechnet.

Der Grundbetrag der einzelnen Realsteuern ergibt sich, indem das jeweilige Istaufkommen durch den dazugehörigen Hebesatz dividiert wird (fiktiver Messbetrag).

Die so berechneten Grundbeträge können von den Steuermessbeträgen abweichen, die als Ergebnis der Veranlagung für einen bestimmten Zeitraum festgesetzt werden. So können beispielsweise in den kassenmäßigen Steuereinnahmen der Gewerbesteuer neben den laufenden Vorauszahlungen für das betreffende Jahr auch periodenfremde Abschluss- oder Nachzahlungen für Vorjahre enthalten sein.

- **Realsteueraufbringungskraft**

Das Istaufkommen der Realsteuern wird durch die unterschiedlichen Hebesätze beeinflusst. Aus dem Realsteueristaufkommen einer Gemeinde lässt sich daher nicht ohne Weiteres eine Aussage über ihre Steuerkraft ableiten.

Zur Ermittlung der Realsteueraufbringungskraft werden daher die Grundbeträge der Grundsteuer A und B sowie der Gewerbesteuer mit den jeweiligen landesdurchschnittlichen Hebesätzen multipliziert und dann addiert. Die in dieser Form berechnete Realsteueraufbringungskraft stellt ein fiktives Istaufkommen dar. Sie gibt an, wie hoch das Realsteueristaufkommen gewesen wäre, wenn die einzelnen Gemeinden bei jeder Realsteuerart den gewogenen landesdurchschnittlichen Hebesatz angewandt hätten.

- **Gemeindeanteile an Gemeinschaftsteuern**

Die Gemeinden erhalten 15 Prozent des Aufkommens aus der Lohn- und veranlagten Einkommensteuer und 12 Prozent des Aufkommens aus der Abgeltungsteuer. Außerdem steht ihnen seit 1998 als Kompensation für den Wegfall der Gewerbekapitalsteuer ein Anteil von 2,2 Prozent am Umsatzsteueraufkommen zu. Berechnungsgrundlage ist die Jahresschlussrechnung.

- **Gewerbesteuerumlage**

Vom Gewerbesteueraufkommen führen die Gemeinden eine Umlage an Bund und Land ab. 2015 betrug die Gewerbesteuerumlage 69 Prozent des Grundbetrages der Gewerbesteuer. Berechnungsgrundlage ist die Jahresschlussrechnung.

- **Steuereinnahmekraft**

Während sich die Wirtschaftskraft einer Gemeinde in der Realsteueraufbringungskraft widerspiegelt, wird die gemeindliche Finanzkraft durch die Steuereinnahmekraft zum Ausdruck gebracht.

Die Realsteueraufbringungskraft wird hierbei um die Einnahmen aus dem Gemeindeanteil an der Einkommen- und Umsatzsteuer erhöht und um die abzuführende Gewerbesteuerumlage reduziert.

## **Vergleichbarkeit**

Beim Vergleich der Angaben nach Gemeindegrößenklassen verschiedener Jahre ist zu beachten, dass die Zuordnung der einzelnen Städte und Gemeinden entsprechend der jeweiligen Einwohnerzahlen erfolgt und sich daher die Zugehörigkeit zu den Gemeindegrößenklassen ändern kann.

In diesem Bericht werden die Kennziffern Realsteueraufbringungs- und Steuereinnahmekraft in der beschriebenen Art ermittelt. Das Statistische Bundesamt berechnet die Kennziffern Realsteuerkraft und gemeindliche Steuerkraft analog, verwendet dabei allerdings nicht die durchschnittlichen Landeshebesätze des Berichtsjahres, sondern fiktive Werte. Sie betragen 180 Prozent bei der Grundsteuer A, 210 Prozent bei der Grundsteuer B und 250 Prozent bei der Gewerbesteuer. Diese fiktiven Hebesätze sind seit 1970 konstant gehalten worden, damit ein Vergleich der so gewonnenen Steuerkraftzahlen über einen relativ langen Zeitraum möglich ist (Quelle: Destatis Fachserie 14 Reihe 10.1 Realsteuervergleich).

Im Rahmen des Kommunalen Finanzausgleichs werden ebenfalls Steuerkraftzahlen und Steuerkraftmesszahlen ermittelt. Sie unterscheiden sich von den oben aufgeführten Kennzahlen dadurch, dass nicht mit landesdurchschnittlichen Hebesätzen wie beim Realsteuervergleich gerechnet wird, sondern mit durch das Innenministerium Schleswig-Holstein festgelegten Nivellierungshebesätzen.

Weitere Unterschiede zum Kommunalen Finanzausgleich ergeben sich aus der Verwendung von Bevölkerungszahlen verschiedener Stichtage und einer unterschiedlichen zeitlichen Abgrenzung der Gemeinschaft- und Realsteuern. Während beim Kommunalen Finanzausgleich die Bevölkerungszahlen vom 31.03. des Vorjahres zugrunde gelegt werden, gehen in den Realsteuervergleich die Bevölkerungszahlen vom 30.6. des Berichtsjahres ein. Weiterhin verwendet der Finanzausgleich die Real- und Gemeinschaftsteuern vom 01. Juli des vorvergangenen Jahres bis zum 30. Juni des Vorjahres.

Weitere Erläuterungen finden Sie in der Fachserie 14, Reihe 10.1 sowie dem Qualitätsbericht zum Realsteuervergleich des Statistischen Bundesamtes.

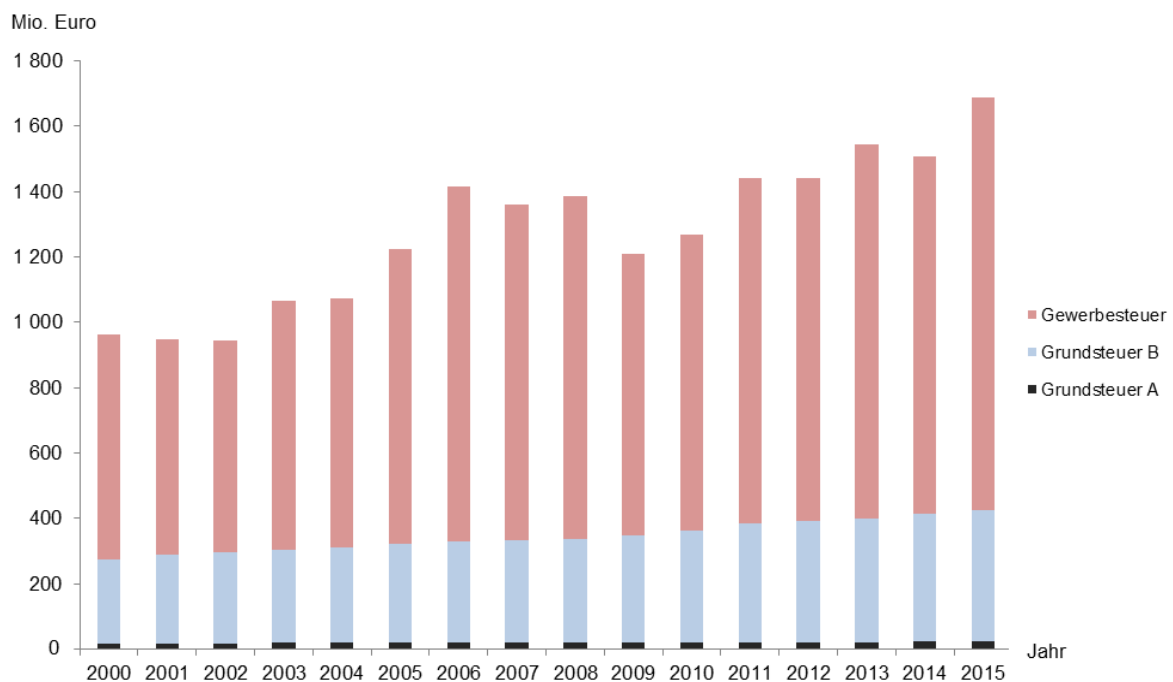
Fachserie 14, Reihe 10.1:  
<https://www.destatis.de/DE/Publikationen/Thematisch/FinanzenSteuern/Steuern/Realsteuer/Realsteuervergleich.html>

Qualitätsbericht zum Realsteuervergleich:  
<https://www.destatis.de/DE/Publikationen/Qualitaetsbericht/FinanzenSteuern/Realsteuer.html>

## 1. Entwicklung des Realsteueristaufkommens und der Hebesätze

Jahr	Istaufkommen			Gewogene Durchschnittshebesätze		
	Grundsteuer		Gewerbsteuer	Grundsteuer		Gewerbsteuer
	A	B		A	B	
	1 000 Euro			%		
1950	12 140	19 230	18 349	175	225	276
1960	13 966	23 750	101 349	194	242	278
1970	14 791	42 990	152 112	199	247	284
1980	14 595	102 769	416 782	221	272	308
1990	15 456	156 612	493 746	225	276	322
2000	17 226	256 606	688 723	250	303	333
2001	17 560	271 745	657 524	256	309	338
2002	17 906	277 665	649 744	259	310	341
2003	18 261	285 253	762 928	262	311	342
2004	18 677	292 086	761 505	268	313	333
2005	18 783	301 425	904 895	270	315	337
2006	19 086	310 533	1 087 278	275	319	339
2007	19 065	314 205	1 026 623	276	321	336
2008	19 509	318 733	1 046 332	277	323	341
2009	19 602	328 476	860 621	279	328	338
2010	19 888	340 602	906 418	285	336	347
2011	20 312	363 918	1 056 742	294	355	356
2012	20 940	370 884	1 049 595	297	359	358
2013	21 149	378 126	1 145 706	301	363	364
2014	21 733	392 123	1 093 867	307	368	360
2015	22 027	403 509	1 261 707	314	376	368

Abbildung 1: Realsteueristaufkommen 2000 bis 2015 nach Steuerarten



## 2. Gewerbesteuerumlage und Gemeindeanteil an den Gemeinschaftsteuern 2014 und 2015 nach Gemeindegrößenklassen

Gemeinden mit ... bis unter ... Einwohnern	Gewerbesteuerumlage			Gemeindeanteil an Gemeinschaftsteuern		
	2014	2015		2014	2015	
	1 000 Euro	in % der Gewerbesteuer		1 000 Euro	Saldo <sup>1</sup> in % der Gewerbesteuer	
<b>Kreisfreie Städte</b>						
50 000 - 100 000	10 807	12 643	16,82	57 907	61 776	65,38
200 000 - 500 000	20 171	33 045	16,05	171 725	187 180	74,84
<b>Kreisangehörige Gemeinden</b>						
unter 1 000	17 647	25 282	20,76	121 533	133 477	88,85
1 000 - 2 000	13 470	15 659	20,27	96 715	99 339	108,34
2 000 - 3 000	8 092	9 572	19,73	63 849	68 667	121,78
3 000 - 5 000	10 071	10 962	20,71	73 982	83 053	136,21
5 000 - 10 000	32 798	32 571	20,85	125 960	128 394	61,34
10 000 - 20 000	40 984	42 491	18,82	201 481	220 416	78,79
20 000 - 50 000	44 789	43 960	18,95	199 563	214 318	73,44
50 000 und mehr	10 483	10 370	15,68	43 070	45 720	53,46
<b>Insgesamt</b>	<b>209 313</b>	<b>236 556</b>	<b>18,75</b>	<b>1 155 785</b>	<b>1 242 339</b>	<b>79,72</b>

<sup>1</sup> Gemeindeanteil an Gemeinschaftsteuern minus Gewerbesteuerumlage

## 3. Realsteueraufbringungskraft und Steuereinnahmekraft 2014 und 2015 nach Gemeindegrößenklassen

Gemeinden mit ... bis unter ... Einwohnern	Realsteueraufbringungskraft		Steuereinnahmekraft		
	2014	2015	2014	2015	
	Euro je Einwohner				in % der Realsteuer- aufbringungskraft
<b>Kreisfreie Städte</b>					
50 000 - 100 000	481,88	546,98	774,29	847,71	154,98
200 000 - 500 000	352,86	505,47	686,46	840,87	166,35
<b>Kreisangehörige Gemeinden</b>					
unter 1 000	442,13	565,18	758,73	888,85	157,27
1 000 - 2 000	447,29	518,27	792,37	875,29	168,89
2 000 - 3 000	407,45	461,47	745,58	819,93	177,68
3 000 - 5 000	448,66	464,53	812,74	854,74	184,00
5 000 - 10 000	701,99	722,91	997,07	1 039,69	143,82
10 000 - 20 000	615,09	649,42	968,14	1 029,46	158,52
20 000 - 50 000	670,28	670,94	1 014,49	1 047,12	156,07
50 000 und mehr	880,27	883,97	1 311,54	1 347,38	152,42
<b>Insgesamt</b>	<b>533,91</b>	<b>594,14</b>	<b>869,46</b>	<b>948,16</b>	<b>159,59</b>

#### 4. Streuung der Hebesätze 2015 nach Gemeindegrößenklassen

Gemeinden mit ... bis unter ... Einwohnern	Anzahl der Gemeinden		Davon erheben Gemeinden nach einem Hebesatz von														Gewogener Ø Hebesatz	
	Ins-gesamt	mit Hebe-satz	1	126	151	176	201	226	251	276	301	326	351	376	401	über 475		
			bis															
			125	150	175	200	225	250	275	300	325	350	375	400	475			
%																		
<b>Grundsteuer A</b>																		
Kreisfreie Städte																		
50 000 - 100 000	2	2	-	-	-	-	-	-	-	-	-	-	-	2	-	-	390	
200 000 - 500 000	2	2	-	-	-	-	-	-	-	-	-	-	-	2	-	-	400	
Kreisangehörige Gemeinden																		
unter 1 000	729	726	r 5	2	-	7	18	48	136	190	148	90	67	14	r-	1	298	
1 000 - 2 000	169	168	-	-	-	1	4	6	11	45	44	30	22	5	-	-	316	
2 000 - 3 000	68	68	-	-	-	-	-	1	6	17	5	19	17	2	1	-	333	
3 000 - 5 000	48	48	-	-	-	-	-	1	3	7	12	10	15	-	-	-	326	
5 000 - 10 000	42	42	-	-	-	-	-	1	2	4	6	9	16	3	1	-	339	
10 000 - 20 000	33	33	-	-	-	-	1	-	1	3	3	7	9	8	1	-	342	
20 000 - 50 000	16	16	-	-	-	-	-	-	-	-	3	3	4	6	-	-	360	
50 000 und mehr	1	1	-	-	-	-	-	-	-	1	-	-	-	-	-	-	300	
<b>Insgesamt</b>	<b>1 110</b>	<b>1 106</b>	<b>r 5</b>	<b>2</b>	<b>-</b>	<b>8</b>	<b>23</b>	<b>57</b>	<b>159</b>	<b>267</b>	<b>221</b>	<b>168</b>	<b>150</b>	<b>42</b>	<b>r 3</b>	<b>1</b>	<b>314</b>	
Anteil in %		100	r 0,5	0,2	-	0,7	2,1	5,2	14,4	24,1	20,0	15,2	13,6	3,8	r 0,3	0,1	x	
Kumuliert in %			r 0,5	r 0,6	r 0,6	r 1,4	r 3,4	r 8,6	r 23,0	r 47,1	r 67,1	r 82,3	95,8	r 99,5	100	100	x	
<b>Grundsteuer B</b>																		
Kreisfreie Städte																		
50 000 - 100 000	2	2	-	-	-	-	-	-	-	-	-	-	-	-	-	2	480	
200 000 - 500 000	2	2	-	-	-	-	-	-	-	-	-	-	-	-	-	2	500	
Kreisangehörige Gemeinden																		
unter 1 000	729	726	r 5	3	-	7	16	42	137	189	150	75	25	77	-	r-	303	
1 000 - 2 000	169	169	-	-	-	1	1	8	9	47	46	24	8	24	1	-	316	
2 000 - 3 000	68	68	-	-	-	-	-	1	5	14	9	18	4	16	1	-	333	
3 000 - 5 000	48	48	-	-	-	-	-	-	1	9	12	7	6	13	-	-	344	
5 000 - 10 000	42	42	-	-	-	-	-	-	3	2	7	8	4	17	-	r 1	356	
10 000 - 20 000	33	33	-	-	-	-	-	1	1	2	2	8	1	17	1	r-	356	
20 000 - 50 000	16	16	-	-	-	-	-	-	-	-	3	2	2	9	-	-	371	
50 000 und mehr	1	1	-	-	-	-	-	-	-	-	-	-	-	-	1	-	410	
<b>Insgesamt</b>	<b>1 110</b>	<b>1 107</b>	<b>r 5</b>	<b>3</b>	<b>-</b>	<b>8</b>	<b>17</b>	<b>52</b>	<b>156</b>	<b>263</b>	<b>229</b>	<b>142</b>	<b>50</b>	<b>173</b>	<b>4</b>	<b>r 5</b>	<b>376</b>	
Anteil in %		100	r 0,5	0,3	-	0,7	1,5	4,7	14,1	23,8	20,7	12,8	4,5	15,6	0,4	0,5	x	
Kumuliert %			r 0,5	r 0,7	r 0,7	1,4	r 3,0	r 7,7	r 21,8	r 45,5	r 66,2	79,0	r 83,6	r 99,2	99,5	100	x	
<b>Gewerbsteuer</b>																		
Kreisfreie Städte																		
50 000 - 100 000	2	2	-	-	-	-	-	-	-	-	-	-	-	-	2	-	410	
200 000 - 500 000	2	2	-	-	-	-	-	-	-	-	-	-	-	-	2	-	430	
Kreisangehörige Gemeinden																		
unter 1 000	729	729	-	-	-	-	-	2	6	93	249	209	84	85	1	-	334	
1 000 - 2 000	169	169	-	-	-	-	-	-	1	12	56	57	21	22	-	-	339	
2 000 - 3 000	68	68	-	-	-	-	-	-	-	2	13	24	18	11	-	-	350	
3 000 - 5 000	48	48	-	-	-	-	-	-	1	-	14	13	16	4	-	-	341	
5 000 - 10 000	42	42	-	-	-	-	-	-	-	2	6	11	20	3	-	-	334	
10 000 - 20 000	33	33	-	-	-	-	-	-	-	-	1	10	11	11	-	-	362	
20 000 - 50 000	16	16	-	-	-	-	-	-	-	-	2	4	5	5	-	-	364	
50 000 und mehr	1	1	-	-	-	-	-	-	-	-	-	-	-	-	1	-	440	
<b>Insgesamt</b>	<b>1 110</b>	<b>1 110</b>	<b>-</b>	<b>-</b>	<b>-</b>	<b>-</b>	<b>-</b>	<b>2</b>	<b>8</b>	<b>109</b>	<b>341</b>	<b>328</b>	<b>175</b>	<b>141</b>	<b>6</b>	<b>-</b>	<b>368</b>	
Anteil in %		100	-	-	-	-	-	0,2	0,7	9,8	30,7	29,5	15,8	12,7	0,5	-	x	
Kumuliert %			-	-	-	-	-	0,2	0,9	10,7	41,4	71,0	86,8	99,5	100	100	x	



Abbildung 2: Streuung der Hebesätze 2015 nach Steuerarten

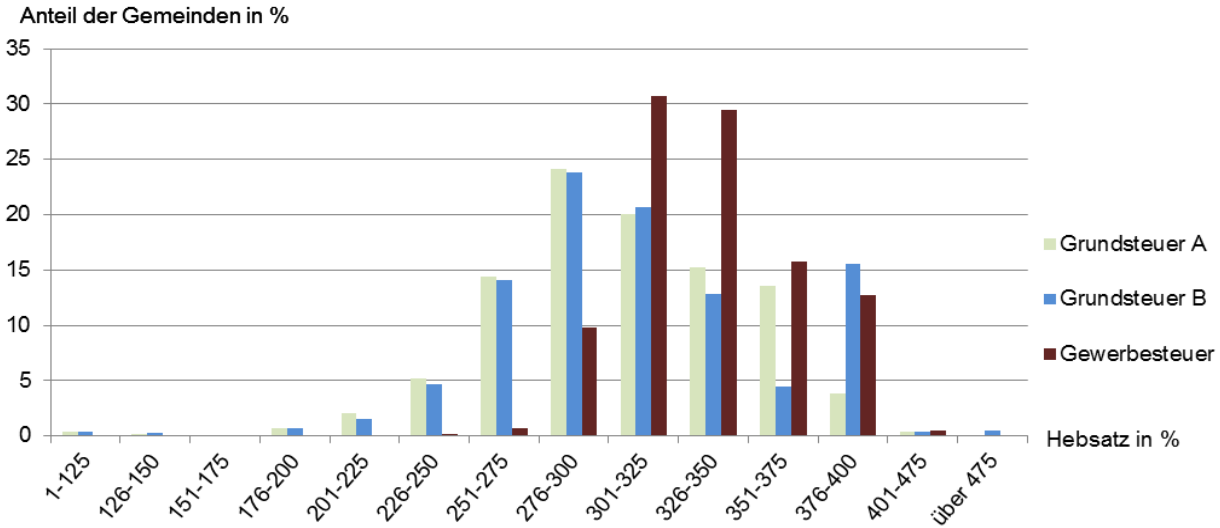


Abbildung 3: Gewogener durchschnittlicher Hebesatz 2015 nach Steuerarten und Gemeindegrößenklassen

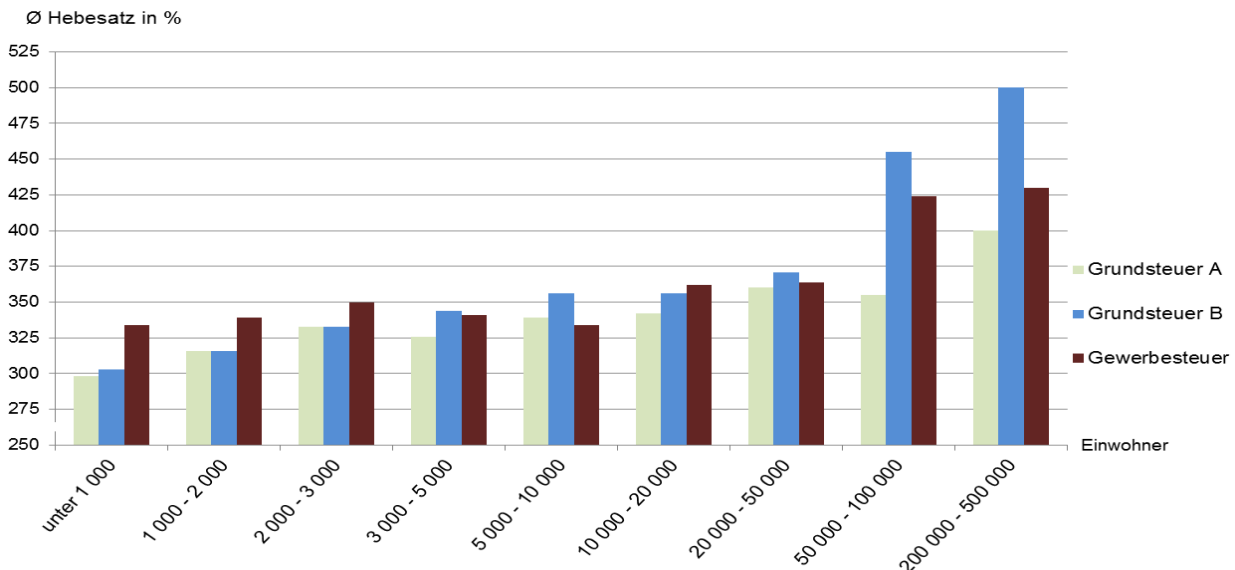
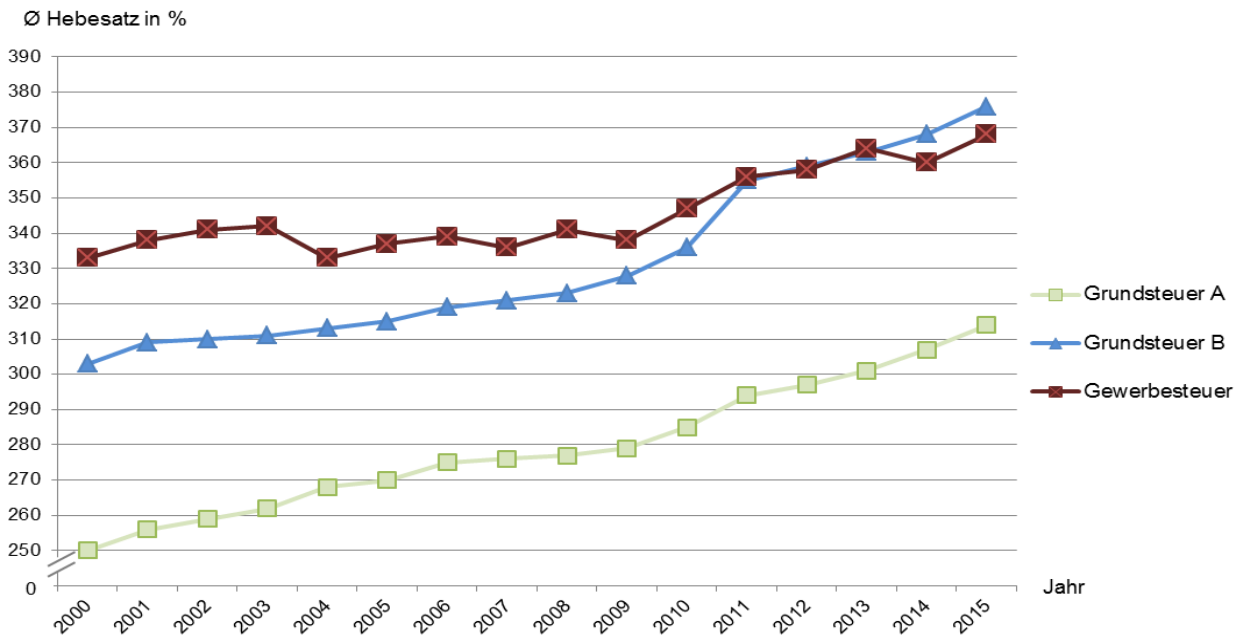


Abbildung 4: Entwicklung der gewogenen durchschnittlichen Hebesätze 2000 bis 2015 nach Steuerarten



5. Realsteueristaufkommen, Realsteueraufbringungskraft und Steuereinnahmekraft 2015

5.1 nach Kreisen

Nr.	KREISFREIE STADT Kreis	Grundsteuer A			Grundsteuer B			Gewerbsteuer			Realsteuer- istaufkommen Euro
		Istaufkommen	Hebesatz	Grundbetrag	Istaufkommen	Hebesatz	Grundbetrag	Istaufkommen	Hebesatz	Grundbetrag	
		Euro	%	Euro	Euro	%	Euro	Euro	%	Euro	
001	FLENSBURG	28 947	390	7 422	14 375 176	480	2 994 828	40 075 481	410	9 774 508	54 479 604
002	KIEL	88 830	400	22 208	38 230 144	500	7 646 029	132 883 091	430	30 903 044	171 202 065
003	LÜBECK	230 764	400	57 691	35 961 329	500	7 192 266	73 059 630	430	16 990 612	109 251 723
004	NEUMÜNSTER	61 062	390	15 657	13 501 822	480	2 812 880	35 075 548	410	8 555 012	48 638 432
	<b>KREISFREIE STÄDTE</b>	<b>409 603</b>	<b>398</b>	<b>102 978</b>	<b>102 068 471</b>	<b>494</b>	<b>20 646 003</b>	<b>281 093 750</b>	<b>424</b>	<b>66 223 176</b>	<b>383 571 824</b>
051	Dithmarschen	2 161 408	304	710 001	17 002 092	353	4 809 829	67 645 788	360	18 807 219	86 809 288
053	Hzgt. Lauenburg	1 264 504	288	439 626	24 446 009	349	7 000 959	48 188 351	356	13 541 506	73 898 864
054	Nordfriesland	2 965 922	326	909 173	26 397 916	345	7 647 551	98 965 905	359	27 590 127	128 329 743
055	Ostholstein	2 271 426	344	659 563	28 833 026	354	8 139 123	64 589 073	350	18 448 003	95 693 525
056	Pinneberg	1 422 372	315	451 184	44 330 149	353	12 572 737	165 282 622	360	45 894 290	211 035 143
057	Plön	1 553 899	299	519 063	16 348 520	337	4 844 996	56 995 542	330	17 276 252	74 897 961
058	Rendsburg-Eckernförde	2 834 217	305	929 225	30 811 210	327	9 422 446	81 703 760	341	23 936 094	115 349 187
059	Schleswig-Flensburg	2 948 528	319	923 265	24 123 215	341	7 068 741	67 673 749	356	19 019 184	94 745 492
060	Segeberg	1 636 271	304	537 792	36 403 995	356	10 233 961	122 105 660	386	31 623 621	160 145 926
061	Steinburg	1 426 831	r 290	r 491 495	17 643 601	342	r 5 164 166	65 213 955	335	19 447 933	84 284 387
062	Stormarn	1 132 356	325	348 546	35 100 427	356	9 871 004	142 249 324	346	41 126 656	178 482 107
	Kreise	21 617 734	r 312	r 6 918 933	301 440 160	347	r 86 775 513	980 613 729	354	276 710 885	1 303 671 623
	<b>Insgesamt</b>	<b>22 027 337</b>	<b>314</b>	<b>r 7 021 911</b>	<b>403 508 631</b>	<b>376</b>	<b>r 107 421 516</b>	<b>1 261 707 479</b>	<b>368</b>	<b>342 934 061</b>	<b>1 687 243 447</b>

5.2 nach Gemeindegrößenklassen

Gemeinden mit ... bis unter ... Einwohnern	Grundsteuer A			Grundsteuer B			Gewerbsteuer			Realsteuer- istaufkommen Euro
	Istaufkommen	Hebesatz	Grundbetrag	Istaufkommen	Hebesatz	Grundbetrag	Istaufkommen	Hebesatz	Grundbetrag	
	Euro	%	Euro	Euro	%	Euro	Euro	%	Euro	
<b>Kreisfreie Städte</b>										
50 000 - 100 000	90 009	390	23 079	27 876 998	480	5 807 708	75 151 029	410	18 329 520	103 118 036
200 000 - 500 000	319 594	400	79 899	74 191 473	500	14 838 295	205 942 721	430	47 893 656	280 453 788
<b>Kreisangehörige Gemeinden</b>										
unter 1 000	10 469 044	298	r 3 516 924	35 192 508	303	r 11 598 020	121 771 964	334	36 489 182	167 433 516
1 000 - 2 000	4 498 565	316	1 425 394	27 811 584	316	8 793 417	77 237 996	339	22 807 520	109 548 145
2 000 - 3 000	2 045 768	333	613 651	20 451 388	333	6 145 003	48 526 928	350	13 871 046	71 024 084
3 000 - 5 000	1 298 843	326	398 454	25 068 226	344	7 282 689	52 926 493	341	15 539 436	79 293 562
5 000 - 10 000	1 334 185	339	393 874	43 048 427	356	12 093 754	156 211 769	334	46 731 246	200 594 381
10 000 - 20 000	1 434 962	342	419 145	68 963 476	356	19 378 735	225 832 823	362	62 463 798	296 231 261
20 000 - 50 000	493 129	360	137 078	67 734 354	371	18 271 652	231 977 420	364	63 779 490	300 204 903
50 000 und mehr	43 238	300	14 413	13 170 197	410	3 212 243	66 128 336	440	15 029 167	79 341 771

Noch: 5. Realsteueristaufkommen, Realsteueraufbringungskraft und Steuereinnahmekraft 2015

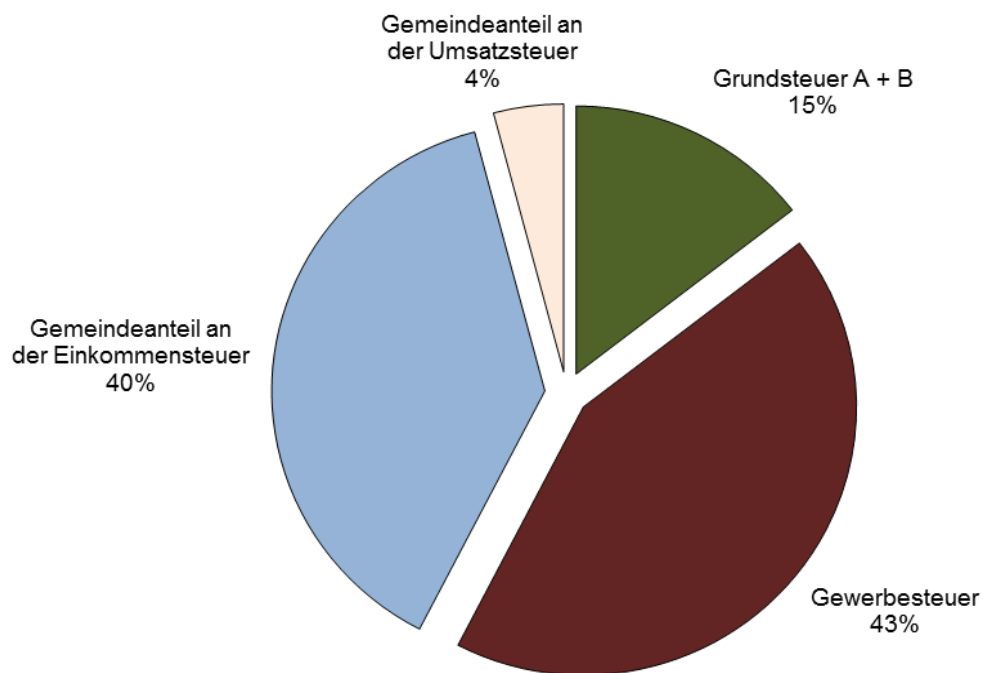
noch: 5.1 nach Kreisen

Nr.	KREISFREIE STADT Kreis	Realsteueraufbringungskraft		Gemeindeanteil an		Gewerbe- steuer- umlage	Steuer- einnahme- kraft	Realsteuer-		Steuer- einnahme- kraft	Einwohner am 30.06.2015
		Insgesamt	Gewerbe- steuer	der Einkommen- steuer	der Umsatz- steuer			istauf- kommen	aufbrin- gungskraft		
001	FLensburg	47 254 047	35 970 189	28 619 378	5 337 776	6 739 951	74 471 250	641,22	556,17	876,51	84 963
002	KIEL	142 542 004	113 723 202	86 169 852	16 757 462	21 323 097	224 146 221	700,07	582,88	916,57	244 549
003	LÜBECK	89 749 522	62 525 452	70 759 608	13 492 600	11 721 721	162 280 009	508,13	417,43	754,77	215 006
004	NEUMÜNSTER	42 108 036	31 482 444	23 294 654	4 523 795	5 902 954	64 023 531	620,29	537,01	816,50	78 412
	<b>KREISFREIE STÄDTE</b>	<b>321 653 609</b>	<b>243 701 287</b>	<b>208 843 492</b>	<b>40 111 633</b>	<b>45 687 723</b>	<b>524 921 011</b>	<b>615,75</b>	<b>516,36</b>	<b>842,66</b>	<b>622 930</b>
051	Dithmarschen	89 524 938	69 210 567	42 551 492	4 821 916	13 085 031	123 813 315	654,33	674,80	933,26	132 668
053	Hzgt. Lauenburg	77 536 777	49 832 744	81 058 447	5 459 000	9 304 198	154 750 026	385,78	404,78	807,86	191 555
054	Nordfriesland	133 141 267	101 531 665	53 817 663	6 951 462	18 959 608	174 950 784	787,95	817,49	1 074,21	162 865
055	Ostholstein	100 562 780	67 888 650	71 695 220	6 503 438	12 561 939	166 199 499	480,87	505,34	835,17	199 000
056	Pinneberg	217 581 195	168 890 986	147 802 762	12 007 708	32 064 590	345 327 075	690,64	712,06	1 130,13	305 565
057	Plön	83 423 656	63 576 612	50 555 390	2 917 303	12 050 749	124 845 600	588,70	655,72	981,30	127 225
058	Rendsburg-Eckernförde	126 430 987	88 084 827	109 417 202	8 206 714	16 291 654	227 763 249	428,80	469,99	846,68	269 006
059	Schleswig-Flensburg	99 468 116	69 990 594	65 916 520	5 484 527	13 148 759	157 720 404	483,29	507,38	804,52	196 042
060	Segeberg	156 543 279	116 374 917	118 857 642	11 996 478	21 629 112	265 768 287	601,80	588,26	998,71	266 111
061	Steinburg	r 92 528 956	71 568 396	48 531 715	5 524 899	13 404 989	r 133 180 581	646,88	r 710,16	r 1 022,15	130 294
062	Stormarn	189 555 504	151 346 095	121 852 355	11 453 704	28 367 272	294 494 291	750,70	797,27	1 238,65	237 755
	Kreise	r 1 366 297 455	1 018 296 053	912 056 408	81 327 149	190 867 901	r 2 168 813 111	587,75	615,98	r 977,79	2 218 086
	<b>Insgesamt</b>	<b>r 1 687 951 064</b>	<b>1 261 997 340</b>	<b>1 120 899 900</b>	<b>121 438 782</b>	<b>236 555 624</b>	<b>r 2 693 734 122</b>	<b>593,89</b>	<b>r 594,14</b>	<b>r 948,16</b>	<b>2 841 016</b>

noch: 5.2 nach Gemeindegrößenklassen

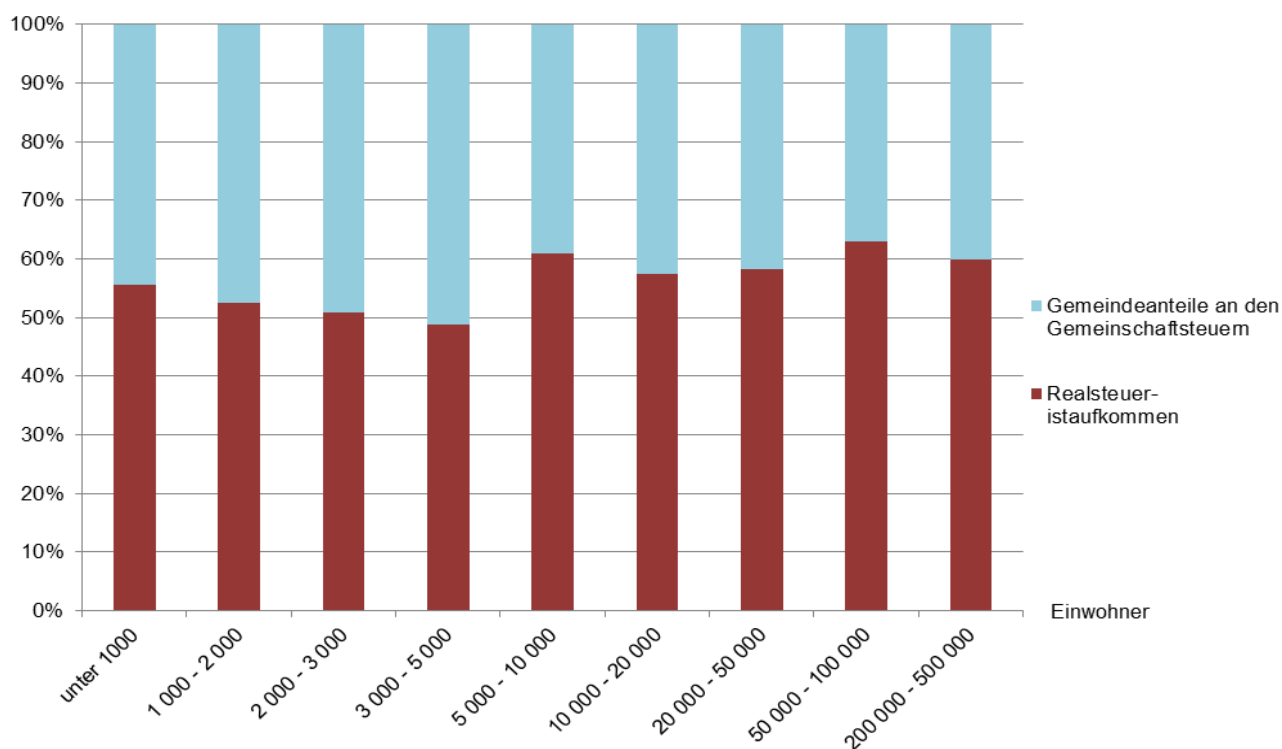
Gemeinden mit ... bis unter ... Einwohnern	Realsteueraufbringungskraft		Gemeindeanteil an		Gewerbe- steuer- umlage	Steuer- einnahme- kraft	Realsteuer-		Steuer- einnahme- kraft	Einwohner am 30.06.2015
	Insgesamt	Gewerbe- steuer	der Einkommen- steuer	der Umsatz- steuer			istauf- kommen	aufbrin- gungskraft		
<b>Kreisfreie Städte</b>										
50 000 - 100 000	89 362 083	67 452 633	51 914 032	9 861 571	12 642 905	138 494 781	631,17	546,98	847,71	163 375
200 000 - 500 000	232 291 526	176 248 654	156 929 460	30 250 062	33 044 818	386 426 230	610,27	505,47	840,87	459 555
<b>Kreisangehörige Gemeinden</b>										
unter 1 000	r 188 931 886	134 280 187	126 937 216	6 539 586	25 281 550	r 297 127 138	500,87	r 565,18	r 888,85	334 284
1 000 - 2 000	121 470 664	83 931 669	94 589 822	4 748 780	15 659 197	205 150 069	467,40	518,27	875,29	234 379
2 000 - 3 000	76 077 536	51 045 453	65 134 149	3 532 808	9 572 397	135 172 096	430,82	461,47	819,93	164 859
3 000 - 5 000	85 819 182	57 185 125	78 489 444	4 563 117	10 962 436	157 909 307	429,21	464,53	854,74	184 745
5 000 - 10 000	218 680 267	171 970 987	117 231 667	11 162 131	32 571 150	314 502 915	663,13	722,91	1 039,69	302 498
10 000 - 20 000	304 046 935	229 866 775	200 167 500	20 248 877	42 490 855	481 972 457	632,73	649,42	1 029,46	468 180
20 000 - 50 000	303 840 359	234 708 522	190 052 390	24 266 016	43 960 195	474 198 570	662,91	670,94	1 047,12	452 859
50 000 und mehr	67 430 626	55 307 335	39 454 220	6 265 834	10 370 121	102 780 559	1 040,11	883,97	1 347,38	76 282

**Abbildung 5: Anteil des Realsteueristaufkommens und der Gemeindeanteile an den Gemeinschaftsteuern am kommunalen Steueraufkommen<sup>2</sup> 2015**

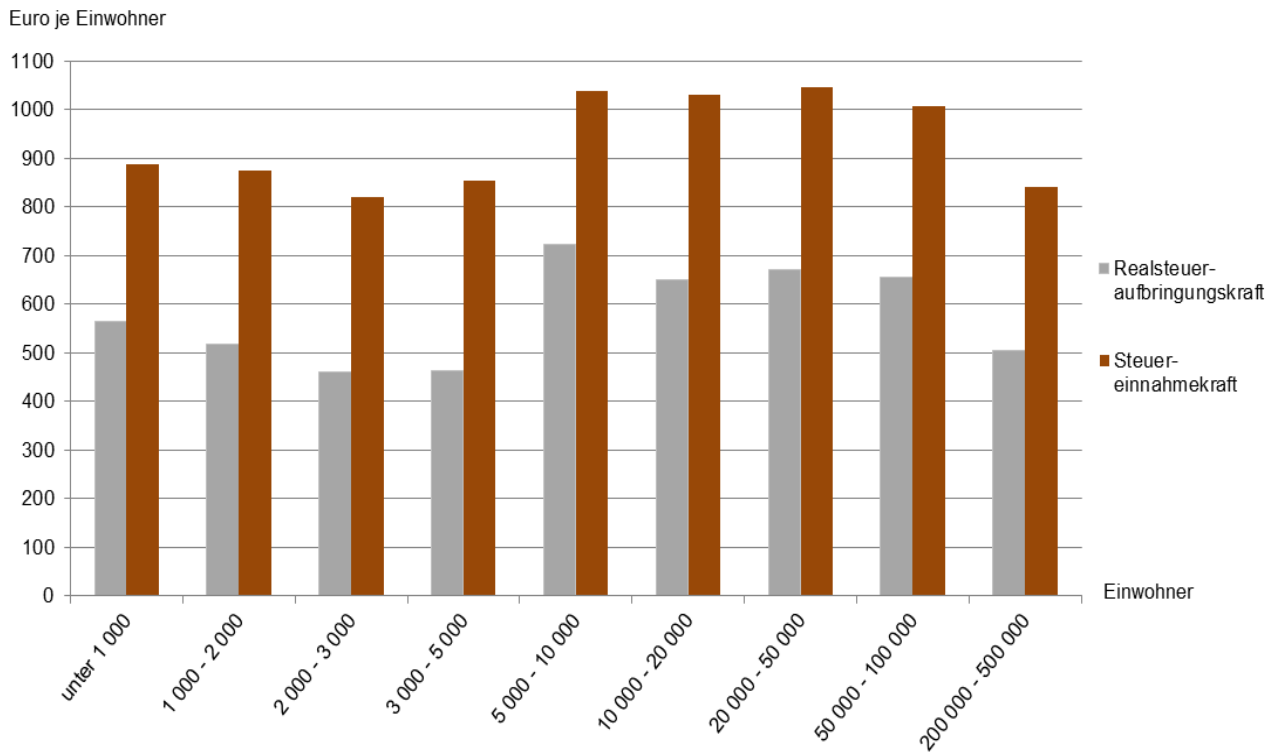


<sup>2</sup> ohne sonstige Gemeindesteuern und steuerähnliche Einnahmen

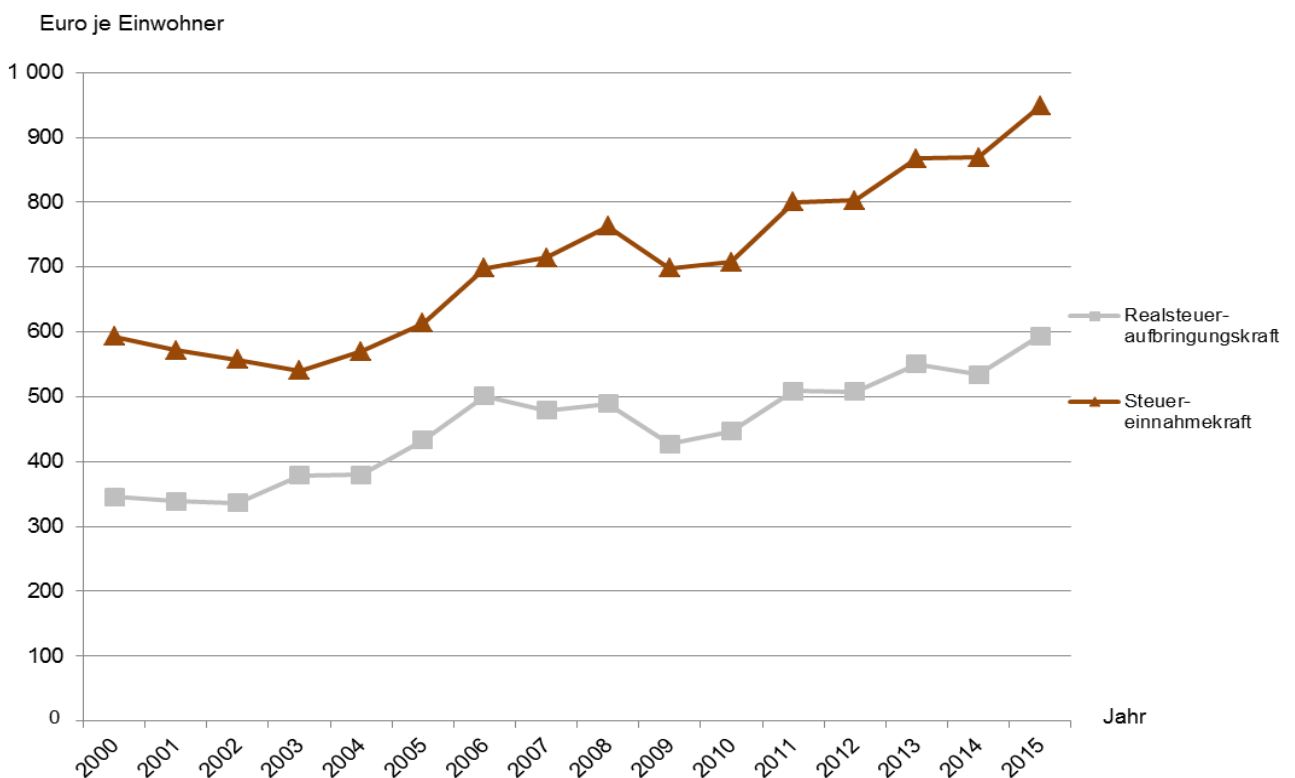
**Abbildung 6: Anteil des Realsteueristaufkommens und der Gemeindeanteile an den Gemeinschaftsteuern am kommunalen Steueraufkommen 2015 nach Gemeindegrößenklassen**



**Abbildung 7: Realsteueraufbringungs- und Steuereinnahmekraft je Einwohner 2015 nach Gemeindegrößenklassen**



**Abbildung 8: Entwicklung der Realsteueraufbringungs- und Steuereinnahmekraft je Einwohner 2000 bis 2015**



Noch: 5. Realsteueristaufkommen, Realsteueraufbringungskraft und Steuereinnahmekraft 2015

5.3 nach Gemeinden

Nr.	KREISFREIE STADT Kreis Gemeinde	Grundsteuer A			Grundsteuer B			Gewerbesteuer			Realsteuer- istaufkommen Euro
		Ist- aufkommen	Hebesatz	Grund- betrag	Ist- aufkommen	Hebesatz	Grund- betrag	Ist- aufkommen	Hebesatz	Grund- betrag	
		Euro	%	Euro	Euro	%	Euro	Euro	%	Euro	
001	Flensburg, Stadt	28 947	390	7 422	14 375 176	480	2 994 828	40 075 481	410	9 774 508	54 479 604
002	Kiel, Landeshauptstadt	88 830	400	22 208	38 230 144	500	7 646 029	132 883 091	430	30 903 044	171 202 065
003	Lübeck, Hansestadt	230 764	400	57 691	35 961 329	500	7 192 266	73 059 630	430	16 990 612	109 251 723
004	Neumünster, Stadt	61 062	390	15 657	13 501 822	480	2 812 880	35 075 548	410	8 555 012	48 638 432
<b>51 Dithmarschen</b>											
001	Albersdorf	21 632	370	5 846	464 403	390	119 078	722 468	370	195 262	1 208 503
002	Arkebek	9 820	370	2 654	20 970	390	5 377	37 214	370	10 058	68 004
003	Averlak	9 762	330	2 958	51 668	350	14 762	114 283	350	32 652	175 713
004	Bargenstedt	16 831	250	6 732	76 626	250	30 650	275 211	280	98 290	368 668
005	Barkenholm	8 073	290	2 784	14 445	290	4 981	13 142	310	4 239	35 660
006	Barlt	41 623	320	13 007	60 378	320	18 868	316 445	320	98 889	418 446
008	Bergwörden	3 790	280	1 354	1 821	260	700	387	310	125	5 998
010	Brickeln	7 942	295	2 692	13 529	295	4 586	15 727	320	4 915	37 198
011	Brunsbüttel, Stadt	73 634	380	19 377	2 243 675	390	575 301	20 644 941	380	5 432 879	22 962 250
012	Buchholz	19 273	311	6 197	88 046	311	28 311	104 230	322	32 370	211 549
013	Büsum	10 158	370	2 745	1 483 695	390	380 435	2 251 480	370	608 508	3 745 333
014	Büsumer Deichhausen	4 121	250	1 648	66 795	250	26 718	29 756	300	9 919	100 672
015	Bunsoh	17 525	380	4 612	83 656	380	22 015	74 430	360	20 675	175 611
016	Burg (Dithmarschen)	8 610	340	2 532	459 531	340	135 156	479 549	370	129 608	947 690
017	Busenwurth	12 296	295	4 168	27 560	295	9 342	844 945	270	312 943	884 801
019	Dellstedt	26 971	310	8 700	55 431	310	17 881	99 852	340	29 368	182 254
020	Delve	13 769	260	5 296	53 468	260	20 565	40 692	310	13 126	107 929
021	Diekhusen-Fahrstedt	16 252	320	5 079	62 063	320	19 395	245 355	340	72 163	323 670
022	Dingen	10 952	295	3 713	53 652	295	18 187	283 561	300	94 520	348 165
023	Dörpling	9 121	300	3 040	54 033	300	18 011	39 347	330	11 923	102 501
024	Eddelak	17 110	295	5 800	105 947	295	35 914	53 552	310	17 275	176 609
026	Eggstedt	16 890	295	5 725	60 257	295	20 426	37 562	310	12 117	114 709
027	Elpersbüttel	36 095	320	11 280	75 764	320	23 676	121 697	340	35 793	233 556
028	Epenwörden	20 871	270	7 730	60 492	270	22 404	335 969	310	108 377	417 332
030	Fedderingen	10 586	260	4 072	21 864	260	8 409	70 229	310	22 655	102 679
032	Frestedt	10 506	295	3 561	28 105	295	9 527	29 159	310	9 406	67 770
033	Friedrichsgabekoog	-	-	-	-	-	-	243 880	310	78 671	243 880
034	Friedrichskoog	132 429	360	36 786	454 056	380	119 488	6 387 606	360	1 774 335	6 974 091
035	Gaushorn	5 255	260	2 021	11 767	260	4 526	47 899	310	15 451	64 921
036	Glüsing	6 234	240	2 598	8 676	250	3 470	58 643	300	19 548	73 553
037	Großenrade	9 571	295	3 244	38 019	295	12 888	18 793	310	6 062	66 383
038	Groven	17 145	290	5 912	5 611	300	1 870	16 274	330	4 932	39 030
039	Gudendorf	8 796	311	2 828	41 366	311	13 301	27 665	280	9 880	77 827
043	Hedwigenkoog	27 673	240	11 530	16 416	240	6 840	554 287	380	145 865	598 376
044	Heide, Stadt	36 399	380	9 579	3 124 263	390	801 093	8 206 340	380	2 159 563	11 367 002
045	Hellsch.-H.sand-Unt.	17 555	310	5 663	13 319	310	4 296	129 806	330	39 335	160 680
046	Helse	24 680	300	8 227	70 337	300	23 446	115 093	340	33 851	210 110
047	Hemme	42 304	310	13 646	43 588	310	14 061	379 885	320	118 714	465 777
048	Hemmingstedt	32 578	370	8 805	380 403	390	97 539	549 759	370	148 584	962 740
049	Hennstedt	31 140	310	10 045	210 309	310	67 842	576 844	340	169 660	818 293
050	Hillgroven	6 664	220	3 029	8 449	220	3 840	290 181	300	96 727	305 294
051	Hochdonn	5 318	311	1 710	110 978	311	35 684	31 765	322	9 865	148 061
052	Hövede	4 276	300	1 425	4 595	300	1 532	28	310	9	8 899
053	Hollingstedt	6 753	260	2 597	21 038	260	8 092	58 820	310	18 974	86 611
054	Immenstedt	3 940	260	1 515	5 414	260	2 082	17 824	320	5 570	27 178
057	Kaiser-Wilhelm-Koog	27 595	220	12 543	22 369	220	10 168	682 138	320	213 168	732 102
058	Karolinenkoog	32 345	310	10 434	17 951	310	5 791	16 875	340	4 963	67 171
060	Kleve	12 832	260	4 935	31 678	260	12 184	24 058	310	7 761	68 568
061	Krempel	4 529	280	1 618	56 767	290	19 575	25 862	320	8 082	87 158

Noch: 5. Realsteueristaufkommen, Realsteueraufbringungskraft und Steuereinnahmekraft 2015

noch: 5.3 nach Gemeinden

Nr.	KREISFREIE STADT Kreis Gemeinde	Realsteuer- aufbringungskraft		Gemeindeanteil an		Gewerbe- steuer- umlage	Steuer- einnahme- kraft	Realsteuer-		Steuer- einnahme- kraft	Einwohner am 30.06.2015
		Insgesamt	Gewerbe- steuer	der Einkommen- steuer	der Umsatz- steuer			istauf- kommen	aufbrin- gungskraft		
001	Flensburg, Stadt	47 254 047	35 970 189	28 619 378	5 337 776	6 739 951	74 471 250	641,22	556,17	876,51	84 963
002	Kiel, Landeshauptstadt	142 542 004	113 723 202	86 169 852	16 757 462	21 323 097	224 146 221	700,07	582,88	916,57	244 549
003	Lübeck, Hansestadt	89 749 522	62 525 452	70 759 608	13 492 600	11 721 721	162 280 009	508,13	417,43	754,77	215 006
004	Neumünster, Stadt	42 108 036	31 482 444	23 294 654	4 523 795	5 902 954	64 023 531	620,29	537,01	816,50	78 412
<b>51 Dithmarschen</b>											
001	Albersdorf	1 184 653	718 564	990 539	99 336	134 726	2 139 802	346,28	339,44	613,12	3 490
002	Arkebek	65 565	37 013	75 100	1 243	6 939	134 969	306,32	295,34	607,97	222
003	Averlak	184 952	120 159	212 074	7 882	22 527	382 381	300,36	316,16	653,64	585
004	Bargenstedt	498 089	361 707	298 719	14 746	67 817	743 737	398,13	537,89	803,17	926
005	Barkenholm	43 071	15 600	63 556	893	2 922	104 598	218,77	264,24	641,71	163
006	Barlt	475 698	363 912	246 933	6 860	68 230	661 261	535,10	608,31	845,60	782
008	Bergewörden	7 344	460	13 674	16	82	20 952	166,61	204,00	582,00	36
010	Brickeln	43 783	18 087	46 629	1 390	3 388	88 414	173,82	204,59	413,15	214
011	Brunsbüttel, Stadt	22 216 971	19 992 995	4 994 954	1 067 658	3 748 685	24 530 898	1 810,05	1 751,30	1 933,70	12 686
012	Buchholz	245 030	119 122	326 407	8 707	22 331	557 813	213,47	247,26	562,88	991
013	Büsum	3 678 364	2 239 309	1 235 567	202 229	419 866	4 696 294	782,56	768,57	981,26	4 786
014	Büsumer Deichhausen	142 137	36 502	110 745	4 517	6 840	250 559	285,19	402,65	709,80	353
015	Bunsoh	173 342	76 084	317 215	10 193	14 263	486 487	222,29	219,42	615,81	790
016	Burg (Dithmarschen)	993 094	476 957	1 298 115	69 335	89 426	2 271 118	227,37	238,27	544,89	4 168
017	Busenwurth	1 199 844	1 151 630	67 590	8 266	215 927	1 059 773	2 920,14	3 959,88	3 497,60	303
019	Dellstedt	202 625	108 074	191 674	4 418	20 260	378 457	248,64	276,43	516,31	733
020	Delve	142 257	48 304	200 978	6 015	9 053	340 197	158,95	209,51	501,03	679
021	Diekhusen-Fahrstedt	354 433	265 560	262 850	4 933	49 992	572 224	452,05	495,02	799,20	716
022	Dingen	427 876	347 834	246 710	6 309	65 215	615 680	555,29	682,42	981,95	627
023	Dörpling	121 144	43 877	157 374	3 814	8 224	274 108	164,53	194,45	439,98	623
024	Eddelak	216 821	63 572	529 177	15 907	11 916	749 989	129,01	158,38	547,84	1 369
026	Eggstedt	139 370	44 591	235 165	2 854	8 358	369 031	152,34	185,09	490,08	753
027	Elpersbüttel	256 159	131 718	301 521	6 667	24 696	539 651	272,21	298,55	628,96	858
028	Epenwörden	507 338	398 827	243 908	10 063	74 777	686 532	530,96	645,47	873,45	786
030	Fedderingen	127 774	83 370	95 501	4 804	15 629	212 450	364,11	453,10	753,37	282
032	Frestedt	81 618	34 614	110 857	2 171	6 487	188 159	182,18	219,40	505,80	372
033	Friedrichsgabekoog	289 509	289 509	24 324	7 382	54 279	266 936	4 690,00	5 567,48	5 133,38	52
034	Friedrichskoog	7 094 336	6 529 553	749 321	95 586	1 224 286	6 714 957	2 728,52	2 775,56	2 627,13	2 556
035	Gaushorn	80 224	56 860	61 090	4 675	10 657	135 332	349,04	431,31	727,59	186
036	Glüsing	93 142	71 937	44 724	3 746	13 485	128 127	639,59	809,93	1 114,15	115
037	Großenrade	80 953	22 308	131 258	4 492	4 179	212 524	138,30	168,65	442,76	480
038	Groven	43 745	18 150	26 902	1 278	3 400	68 525	470,24	527,05	825,60	83
039	Gudendorf	95 250	36 358	148 519	22 441	6 814	259 396	197,03	241,14	656,70	395
043	Hedwigenkoog	598 705	536 783	68 152	6 246	100 644	572 459	2 590,37	2 591,80	2 478,18	231
044	Heide, Stadt	10 989 380	7 947 192	6 270 539	1 189 608	1 555 988	16 893 539	534,64	516,88	794,58	21 261
045	Hellsch.-H.sand-Unt.	178 688	144 753	60 865	962	27 137	213 378	907,80	1 009,54	1 205,53	177
046	Helse	238 562	124 572	300 850	5 216	20 372	524 256	240,68	273,27	600,52	873
047	Hemme	532 585	436 868	156 253	11 764	81 909	618 693	926,00	1 058,82	1 230,01	503
048	Hemmingstedt	941 184	546 789	1 026 968	205 346	102 519	2 070 979	338,52	330,94	728,19	2 844
049	Hennstedt	910 976	624 349	538 593	54 351	117 062	1 386 858	419,85	467,41	711,57	1 949
050	Hillgroven	379 904	355 955	37 551	9 674	66 737	360 392	4 424,55	5 505,86	5 223,07	69
051	Hochdonn	175 844	36 303	291 994	3 400	6 804	464 434	126,66	150,42	397,29	1 169
052	Hövede	10 268	33	27 237	668	6	38 167	148,32	171,13	636,12	60
053	Hollingstedt	108 405	69 824	93 819	1 513	13 090	190 647	278,49	348,57	613,01	311
054	Immenstedt	33 083	20 498	48 311	428	3 840	77 982	251,65	306,32	722,06	108
057	Kaiser-Wilhelm-Koog	862 075	784 458	134 396	17 200	181 615	832 056	2 211,79	2 604,46	2 513,76	331
058	Karolinenkoog	72 801	18 264	54 139	3 627	3 422	127 145	469,73	509,10	889,13	143
060	Kleve	89 868	28 560	161 073	3 939	5 353	249 527	159,83	209,48	581,65	429
061	Krempel	108 425	29 742	142 915	3 334	5 573	249 101	147,98	184,08	422,92	589

Noch: 5. Realsteueristaufkommen, Realsteueraufbringungskraft und Steuereinnahmekraft 2015

5.3 nach Gemeinden

Nr.	KREISFREIE STADT Kreis Gemeinde	Grundsteuer A			Grundsteuer B			Gewerbsteuer			Realsteuer- istaufkommen Euro
		Ist- aufkommen	Hebesatz	Grund- betrag	Ist- aufkommen	Hebesatz	Grund- betrag	Ist- aufkommen	Hebesatz	Grund- betrag	
		Euro	%	Euro	Euro	%	Euro	Euro	%	Euro	
062	Kronprinzenkoog	83 711	330	25 367	73 643	300	24 548	1 249 656	380	328 857	1 407 010
063	Krumstedt	17 383	290	5 994	38 745	290	13 360	30 310	290	10 452	86 438
064	Kuden	15 103	295	5 120	49 802	295	16 882	21 921	320	6 850	86 826
065	Lehe	30 948	310	9 983	103 906	310	33 518	67 303	340	19 795	202 157
067	Lieth	7 384	360	2 051	105 038	380	27 642	77 650	370	20 986	190 072
068	Linden	15 300	290	5 276	65 659	290	22 641	72 034	320	22 511	152 993
069	Lohe-Rickelshof	8 131	370	2 198	302 357	390	77 527	779 033	370	210 549	1 089 521
071	Lunden	3 479	330	1 054	161 915	356	45 482	319 801	350	91 372	485 195
072	Marne, Stadt	9 443	370	2 552	814 297	390	208 794	2 654 500	370	717 432	3 478 240
073	Marndeich	3 328	320	1 040	33 457	320	10 455	54 119	340	15 917	90 904
074	Meldorf, Stadt	29 467	370	7 964	981 672	390	251 711	3 178 341	370	859 011	4 189 480
075	Neuenkirchen	52 066	295	17 649	66 457	295	22 528	165 440	310	53 368	283 963
076	Neufeld	22 820	290	7 869	48 744	290	16 808	251 309	340	73 914	322 873
077	Neufelderkoog	23 220	290	8 007	7 377	290	2 544	67 325	310	21 718	97 922
078	Nindorf	12 482	300	4 161	115 025	300	38 342	303 972	340	89 404	431 479
079	Norddeich	15 256	260	5 868	33 306	260	12 810	244 450	320	76 391	293 012
080	Norderheistedt	5 818	260	2 238	9 049	260	3 480	871	310	281	15 738
081	Nordenwörden	28 166	230	12 246	6 886	115	5 988	518 867	380	136 544	553 919
082	Nordhastedt	35 824	370	9 682	326 926	390	83 827	380 839	370	102 929	743 589
083	Odderade	10 484	310	3 382	33 732	310	10 881	13 676	330	4 144	57 892
084	Oesterdeichstrich	9 264	220	4 211	18 916	220	8 598	111 876	280	39 956	140 056
085	Offenbüttel	24 721	390	6 339	27 339	390	7 010	32 285	390	8 278	84 345
086	Osterrade	30 071	370	8 127	34 687	390	8 894	40 411	370	10 922	105 169
087	Ostrohe	5 073	290	1 749	110 480	290	38 097	109 542	340	32 218	225 095
088	Pahlen	14 168	295	4 803	107 341	295	36 387	290 134	310	93 592	411 643
089	Quickborn	6 439	295	2 183	13 362	295	4 529	15 172	320	4 741	34 973
090	Ramhusen	6 423	200	3 212	5 037	200	2 519	6 150	280	2 196	17 610
092	Rehm-Flehde-Bargen	11 645	280	4 159	54 661	290	18 849	354 287	330	107 360	420 593
093	Reinsbüttel	13 698	260	5 268	33 232	260	12 782	92 807	360	25 780	139 737
096	Sankt Annen	25 261	310	8 149	26 511	310	8 552	49 876	340	14 669	101 648
097	Sankt Michaelisdonn	24 268	275	8 825	314 310	285	110 284	2 588 233	310	834 914	2 926 811
098	Sarzbüttel	15 464	370	4 179	84 942	390	21 780	91 677	370	24 778	192 083
099	Schafstedt	24 417	310	7 876	126 386	320	39 496	100 391	330	30 422	251 194
100	Schalkholz	11 228	310	3 622	72 832	320	22 760	117 233	330	35 525	201 293
102	Schlichting	16 565	260	6 371	12 954	260	4 982	17 605	310	5 679	47 124
103	Schmedeswurth	13 290	290	4 583	10 544	290	3 636	7 235	340	2 128	31 069
104	Schrum	4 846	310	1 563	4 639	310	1 496	- 2 439	330	- 739	7 046
105	Schülup	24 311	230	10 570	24 663	230	10 723	460 009	380	121 055	508 983
107	Stelle-Wittenwurth	9 583	225	4 259	24 674	225	10 966	31 372	300	10 457	65 629
108	Strübbel	6 557	295	2 223	10 003	295	3 391	34 541	310	11 142	51 101
109	Süderdeich	16 845	290	5 809	50 600	290	17 448	365 376	320	114 180	432 821
110	Süderhastedt	18 310	295	6 207	65 886	295	22 334	83 878	310	27 057	168 074
113	Wörden	53 450	360	14 847	150 312	380	39 556	1 559 587	380	410 418	1 763 349
114	Tellingstedt	23 361	295	7 919	277 397	295	94 033	493 142	320	154 107	793 900
117	Tielenhemme	14 957	300	4 986	14 828	300	4 943	444	340	131	30 229
118	Trennewurth	11 182	200	5 591	12 578	200	6 289	44 701	310	14 420	68 461
119	Volsenhusen	30 852	311	9 920	16 013	311	5 149	649 234	322	201 625	696 099
120	Wallen	1 933	280	690	2 777	280	992	27	320	8	4 737
121	Warwerort	2 894	200	1 447	29 664	200	14 832	8 783	280	3 137	41 341
122	Weddingstedt	18 888	310	6 093	267 091	310	86 158	710 765	340	209 049	996 744
125	Welmbüttel	4 522	260	1 739	40 852	260	15 712	11 520	310	3 716	56 894
126	Wennbüttel	9 768	350	2 791	8 851	370	2 392	- 258	350	- 74	18 361
127	Wesselburen, Stadt	9 558	370	2 583	343 030	390	87 956	779 438	370	210 659	1 132 026
128	Wesselb.Deichhausen	8 816	260	3 391	12 154	260	4 675	109 380	310	35 284	130 350
129	Wesselburenerkoog	21 897	220	9 953	17 801	220	8 091	160 146	310	51 660	199 844
130	Wesseln	5 449	330	1 651	217 161	330	65 806	578 050	350	165 157	800 660



Noch: 5. Realsteueristaufkommen, Realsteueraufbringungskraft und Steuereinnahmekraft 2015

noch: 5.3 nach Gemeinden

Nr.	KREISFREIE STADT Kreis Gemeinde	Realsteuer- aufbringungskraft		Gemeindeanteil an		Gewerbe- steuer- umlage	Steuer- einnahme- kraft	Realsteuer-		Steuer- einnahme- kraft	Einwohner am 30.06.2015
		Insgesamt	Gewerbe- steuer	der Einkommen- steuer	der Umsatz- steuer			istauf- kommen	aufbrin- gungskraft		
062	Kronprinzenkoog	1 382 146	1 210 194	352 972	25 267	226 908	1 533 477	1 713,78	1 683,49	1 867,82	821
063	Krumstedt	107 518	38 463	178 334	3 172	7 208	281 816	173,57	215,90	565,90	498
064	Kuden	104 761	25 208	204 901	3 738	4 727	308 673	138,92	167,62	493,88	625
065	Lehe	230 221	72 846	269 689	8 526	13 655	494 781	188,76	214,96	461,98	1 071
067	Lieth	187 602	77 228	146 501	35 420	14 478	355 045	487,36	481,03	910,37	390
068	Linden	184 537	82 840	332 795	10 023	15 529	511 826	179,15	216,09	599,33	854
069	Lohe-Rickelshof	1 073 224	774 820	854 911	40 813	145 276	1 823 672	520,06	512,28	870,49	2 095
071	Lunden	510 571	336 249	299 841	60 567	63 045	807 934	288,46	303,55	480,34	1 682
072	Marne, Stadt	3 433 228	2 640 150	1 654 896	234 342	495 025	4 827 441	613,23	605,29	851,10	5 672
073	Marnerdeich	101 152	58 575	108 166	2 664	10 981	201 001	243,71	271,18	538,88	373
074	Meldorf, Stadt	4 132 600	3 161 160	2 365 322	423 436	592 715	6 328 643	579,86	571,99	875,94	7 225
075	Neuenkirchen	336 517	196 394	373 259	16 415	36 820	689 371	287,99	341,30	699,16	986
076	Neufeld	359 911	272 004	230 233	3 373	50 997	542 520	539,02	600,85	905,71	599
077	Neufelderkoog	114 629	79 922	54 251	1 750	14 982	155 648	802,64	939,58	1 275,80	122
078	Nindorf	486 239	329 007	427 399	24 026	61 687	875 977	373,25	420,62	757,77	1 156
079	Norddeich	347 711	281 119	124 308	6 564	52 706	425 877	728,89	864,95	1 059,40	402
080	Norderheistedt	21 146	1 034	35 309	460	192	56 723	103,54	139,12	373,18	152
081	Nordenwörden	563 449	502 482	116 237	10 145	94 212	595 619	1 903,50	1 936,25	2 046,80	291
082	Nordhastedt	724 370	378 779	907 369	24 722	71 030	1 585 431	266,61	259,72	568,46	2 789
083	Odderade	66 782	15 250	120 609	4 588	2 856	189 123	182,05	210,01	594,73	318
084	Oesterdeichstrich	192 589	147 038	51 449	1 762	27 566	218 234	509,29	700,32	793,58	275
085	Offenbüttel	76 725	30 463	86 197	3 381	5 709	160 594	326,92	297,38	622,46	258
086	Osterrade	99 153	40 193	132 378	3 542	7 534	227 539	255,26	240,66	552,28	412
087	Ostrohe	267 299	118 562	408 568	10 354	22 227	663 994	237,94	282,56	701,90	946
088	Pahlen	496 315	344 419	278 096	19 025	64 575	728 861	344,76	415,67	610,44	1 194
089	Quickborn	41 331	17 447	80 592	362	3 268	119 017	187,02	221,02	636,45	187
090	Ramhusen	27 638	8 081	53 691	310	1 513	80 126	115,86	181,83	527,14	152
092	Rehm-Flehde-Bargen	479 016	395 085	149 191	35 347	74 076	589 478	824,69	939,25	1 155,84	510
093	Reinsbüttel	159 472	94 870	163 315	6 687	17 784	311 690	328,79	375,23	733,39	425
096	Sankt Annen	111 726	53 982	104 467	7 803	10 118	213 878	314,70	345,90	662,16	323
097	Sankt Michaelisdonn	3 514 863	3 072 484	1 067 882	79 722	576 097	4 086 370	845,17	1 014,98	1 180,01	3 463
098	Sarzbüttel	186 198	91 183	240 657	11 557	13 133	425 279	272,46	264,11	603,23	705
099	Schafstedt	285 189	111 953	413 389	14 057	20 990	691 645	198,10	224,91	545,46	1 268
100	Schalkholz	227 683	130 732	183 491	13 853	24 510	400 517	342,34	387,22	681,15	588
102	Schlichting	59 636	20 899	54 813	2 905	3 918	113 436	190,79	241,44	459,26	247
103	Schmedeswurth	35 893	7 831	61 538	1 384	1 468	97 347	158,52	183,13	496,67	196
104	Schrum	7 813	- 2 720	30 264	1 281	- 509	39 867	102,12	113,23	577,78	69
105	Schülp	518 990	445 482	142 018	13 947	83 525	591 430	1 203,27	1 226,93	1 398,18	423
107	Stelle-Wittenwurth	93 087	38 482	146 278	5 453	7 216	237 602	157,01	222,70	568,43	418
108	Strübbel	60 733	41 003	35 981	1 643	7 686	90 671	638,76	759,16	1 133,39	80
109	Süderdeich	504 026	420 182	141 121	3 663	78 782	570 028	913,12	1 063,35	1 202,59	474
110	Süderhastedt	203 036	99 570	236 733	11 121	18 667	432 223	205,22	247,91	527,74	819
113	Wörden	1 705 689	1 510 338	424 037	38 710	283 193	1 885 243	1 410,68	1 364,55	1 508,19	1 250
114	Tellingstedt	945 544	567 114	762 212	72 025	106 751	1 673 030	294,58	350,85	620,79	2 695
117	Tielenhemme	34 724	482	37 663	204	88	72 503	176,78	203,06	423,99	171
118	Trennewurth	94 269	53 066	90 569	1 533	9 947	176 424	270,60	372,60	697,33	253
119	Volsenhusen	792 489	741 980	145 830	4 802	139 118	804 003	2 006,05	2 283,83	2 317,01	347
120	Wallen	5 926	29	15 804	74	7	21 797	128,03	160,16	589,11	37
121	Warwerort	71 856	11 544	79 136	984	2 161	149 815	162,12	281,79	587,51	255
122	Weddingstedt	1 112 386	769 300	860 291	68 130	144 241	1 896 566	436,02	486,61	829,64	2 286
125	Welmbüttel	78 212	13 675	146 053	1 418	2 563	223 120	136,76	188,01	536,35	416
126	Wennbüttel	17 486	- 272	37 887	712	- 53	56 138	204,01	194,29	623,76	90
127	Wesselburen, Stadt	1 114 051	775 225	677 473	76 054	145 350	1 722 228	363,76	357,99	553,42	3 112
128	Wesselb. Deichhausen	158 071	129 845	45 061	1 800	24 343	180 589	1 185,00	1 437,01	1 641,72	110
129	Wesselburenerkoog	251 783	190 109	48 647	2 689	35 642	267 477	1 189,55	1 498,71	1 592,13	168
130	Wesseln	860 393	607 778	575 022	63 813	113 959	1 385 269	565,84	608,05	978,99	1 415

Noch: 5. Realsteueristaufkommen, Realsteueraufbringungskraft und Steuereinnahmekraft 2015

5.3 nach Gemeinden

Nr.	KREISFREIE STADT Kreis Gemeinde	Grundsteuer A			Grundsteuer B			Gewerbsteuer			Realsteuer- istaufkommen Euro
		Ist- aufkommen	Hebesatz	Grund- betrag	Ist- aufkommen	Hebesatz	Grund- betrag	Ist- aufkommen	Hebesatz	Grund- betrag	
		Euro	%	Euro	Euro	%	Euro	Euro	%	Euro	
131	Westerborstel	5 352	280	1 911	9 746	280	3 481	50 180	310	16 187	65 278
132	Westerdeichstrich	11 417	260	4 391	122 546	260	47 133	237 306	295	80 443	371 269
133	Wiemerstedt	6 287	260	2 418	10 835	260	4 167	26 408	310	8 519	43 530
134	Windbergen	25 458	370	6 881	79 354	390	20 347	121 625	370	32 872	226 437
135	Wolmersdorf	7 729	260	2 973	25 288	260	9 726	84 526	300	28 175	117 543
136	Wrohm	18 135	320	5 667	68 442	320	21 388	261 196	340	76 822	347 773
137	Nordmeldorf	70 608	330	21 396	52 189	330	15 815	196 416	330	59 520	319 213
138	Tensbüttel-Röst	26 715	320	8 348	48 171	320	15 053	79 694	350	22 770	154 580
139	Süderdorf	20 842	270	7 719	19 078	270	7 066	31 738	310	10 238	71 658
140	Oesterwurth	25 341	220	11 519	13 284	220	6 038	164 602	300	54 867	203 227
141	Süderheistedt	13 513	260	5 197	45 415	260	17 467	96 562	310	31 149	155 490
<b>53 Herzogtum Lauenburg</b>											
001	Albsfelde	4 165	290	1 436	7 377	290	2 544	546	310	176	12 088
002	Alt Mölln	6 801	260	2 616	107 786	260	41 456	191 667	300	63 889	306 254
003	Aumühle	428	350	122	529 840	360	147 178	220 943	350	63 127	751 211
004	Bäk	6 403	310	2 065	120 746	350	34 499	1 382 062	300	460 687	1 509 211
005	Bälau	12 151	260	4 673	24 287	260	9 341	60	310	19	36 498
006	Basedow	7 569	240	3 154	47 648	240	19 853	50 011	320	15 628	105 228
007	Basthorst	7 710	240	3 213	39 068	240	16 278	26 913	300	8 971	73 691
008	Behlendorf	12 075	250	4 830	27 330	250	10 932	62 296	300	20 765	101 701
009	Berkenthin	11 793	270	4 368	198 540	280	70 907	180 420	300	60 140	390 753
010	Besenthal	6 722	260	2 585	3 884	260	1 494	5 696	310	1 837	16 302
011	Bliestorf	8 566	250	3 426	52 740	250	21 096	24 198	300	8 066	85 504
012	Börnsen	11 234	370	3 036	677 973	390	173 839	908 459	370	245 529	1 597 666
013	Borstorf	7 658	300	2 553	28 195	300	9 398	6 769	310	2 184	42 622
014	Breitenfelde	19 232	280	6 869	190 230	280	67 939	601 721	320	188 038	811 183
015	Bröthen	4 968	300	1 656	27 305	300	9 102	3 572	330	1 082	35 845
016	Brunsmark	2 383	290	822	13 677	290	4 716	9 056	330	2 744	25 116
017	Brunstorf	13 088	280	4 674	73 408	290	25 313	76 728	300	25 576	163 224
018	Buchholz	4 294	310	1 385	25 844	310	8 337	3 719	340	1 094	33 857
019	Buchhorst	6 887	290	2 375	20 681	290	7 131	50 565	310	16 311	78 133
020	Büchen	13 685	360	3 801	866 866	380	228 123	4 382 005	360	1 217 224	5 262 556
021	Dahnker	3 585	280	1 280	16 565	280	5 916	30 489	300	10 163	50 639
022	Dalldorf	5 883	280	2 101	29 120	280	10 400	6 757	300	2 252	41 760
023	Dassendorf	9 865	350	2 819	516 172	370	139 506	880 661	350	251 617	1 406 698
024	Düchelsdorf	5 617	230	2 442	9 428	240	3 928	2 533	325	779	17 578
025	Duvensee	14 409	277	5 202	45 096	277	16 280	105 003	310	33 872	164 508
026	Einhaus	3 286	280	1 174	46 736	300	15 579	2 887	310	931	52 909
027	Eimendorst	6 649	235	2 829	140 119	245	57 191	597 061	280	213 236	743 829
028	Escheburg	9 171	350	2 620	441 897	350	126 256	284 361	330	86 170	735 429
029	Fitzen	6 254	280	2 234	34 893	280	12 462	6 010	310	1 939	47 157
030	Fredeburg	4 480	280	1 600	4 344	290	1 498	22 254	300	7 418	31 078
031	Fuhlenhagen	8 912	275	3 241	27 295	275	9 925	30 646	330	9 287	66 853
032	Geesthacht, Stadt	17 887	360	4 969	3 922 365	360	1 089 546	10 791 925	375	2 877 847	14 732 177
033	Giesensdorf	3 441	290	1 187	12 127	290	4 182	3 934	330	1 192	19 502
034	Göldenitz	6 120	265	2 309	18 949	265	7 151	53 535	305	17 552	78 604
035	Göttin	2 712	220	1 233	5 699	240	2 375	13 182	300	4 394	21 593
036	Grabau	5 262	250	2 105	28 780	270	10 659	26 602	300	8 867	60 644
037	Grambek	4 267	250	1 707	56 829	250	22 732	133 878	300	44 626	194 974
038	Grinau	5 650	260	2 173	22 448	260	8 634	11 098	310	3 580	39 196
039	Groß Boden	4 125	285	1 447	18 101	285	6 351	28 133	310	9 075	50 359
040	Groß Disnack	5 964	310	1 924	7 351	310	2 371	4 053	340	1 192	17 368
041	Groß Grönau	3 589	250	1 436	514 073	370	138 939	566 407	310	182 712	1 084 069
042	Groß Pampau	6 293	290	2 170	14 753	290	5 087	106 853	315	33 922	127 899

Noch: 5. Realsteueristaufkommen, Realsteueraufbringungskraft und Steuereinnahmekraft 2015

noch: 5.3 nach Gemeinden

Nr.	KREISFREIE STADT Kreis Gemeinde	Realsteuer- aufbringungskraft		Gemeindeanteil an		Gewerbe- steuer- umlage	Steuer- einnahme- kraft	Realsteuer-		Steuer- einnahme- kraft	Einwohner am 30.06.2015
		Insgesamt	Gewerbe- steuer	der Einkommen- steuer	der Umsatz- steuer			istauf- kommen	aufbrin- gungskraft		
131	Westerborstel	78 658	59 568	46 518	1 901	11 166	115 911	633,77	763,67	1 125,35	103
132	Westerdeichstrich	487 038	296 030	207 814	12 213	69 753	637 312	440,41	577,74	756,00	843
133	Wiemerstedt	54 611	31 350	53 915	366	5 873	103 019	272,06	341,32	643,87	160
134	Windbergen	219 080	120 969	238 192	5 367	22 679	439 960	278,86	269,80	541,82	812
135	Wolmersdorf	149 589	103 684	132 266	1 066	19 438	263 483	358,36	456,06	803,30	328
136	Wrohm	380 918	282 705	227 767	12 629	53 004	568 310	518,29	567,69	846,96	671
137	Nordermeldorf	345 681	219 034	206 694	7 649	41 066	518 958	547,54	592,93	890,15	583
138	Tensbüttel-Röst	166 606	83 794	174 525	12 257	15 709	337 679	240,03	258,70	524,35	644
139	Süderdorf	88 482	37 676	115 789	1 635	7 060	198 846	205,32	253,53	569,76	349
140	Oesterwurth	260 784	201 911	96 957	7 347	37 853	327 235	793,86	1 018,69	1 278,26	256
141	Süderheistedt	196 623	114 628	212 634	9 266	21 491	397 032	280,67	354,92	716,66	554
<b>53 Herzogtum Lauenburg</b>											
001	Albsfelde	14 722	648	36 092	38	119	50 733	159,05	193,71	667,54	76
002	Alt Mölln	399 201	235 112	371 354	26 843	44 081	753 317	344,49	449,04	847,38	889
003	Aumühle	786 079	232 307	2 165 243	74 733	43 557	2 982 498	237,65	248,68	943,53	3 161
004	Bäk	1 831 528	1 695 328	392 652	11 453	317 871	1 917 762	1 715,01	2 081,28	2 179,28	880
005	Bälau	49 865	70	95 725	3 016	25 898	122 708	155,97	213,10	524,39	234
006	Basedow	142 062	57 511	265 317	1 958	10 781	398 556	158,24	213,63	599,33	665
007	Basthorst	104 307	33 013	204 901	3 923	6 189	306 942	177,57	251,34	739,62	415
008	Behlendorf	132 685	76 415	152 778	2 269	11 585	276 147	258,78	337,62	702,66	393
009	Berkenthin	501 641	221 315	743 044	28 760	34 565	1 238 880	190,89	245,06	605,22	2 047
010	Besenthal	20 494	6 760	21 971	368	1 264	41 569	198,80	249,93	506,94	82
011	Bliestorf	119 762	29 683	216 335	16 226	3 945	348 378	133,81	187,42	545,19	639
012	Börnsen	1 566 715	903 547	2 485 707	116 592	169 414	3 999 600	360,73	353,74	903,05	4 429
013	Borstorf	51 389	8 037	90 569	1 483	1 503	141 938	157,86	190,33	525,70	270
014	Breitenfelde	969 000	691 980	694 959	32 264	129 743	1 566 480	422,27	504,42	815,45	1 921
015	Bröthen	43 406	3 982	143 923	2 470	744	189 055	131,30	159,00	692,51	273
016	Brunsmark	30 411	10 098	65 348	786	1 891	94 654	167,44	202,74	631,03	150
017	Brunstorf	203 973	94 120	295 918	8 592	17 644	490 839	256,24	320,21	770,55	637
018	Buchholz	39 722	4 026	138 991	1 165	753	179 125	145,31	170,48	768,78	233
019	Buchhorst	94 295	60 024	64 115	5 947	11 251	153 106	488,33	589,34	956,91	160
020	Büchen	5 349 061	4 479 384	2 175 555	314 412	839 881	6 999 147	925,20	940,41	1 230,51	5 688
021	Dahmker	63 663	37 400	97 294	4 029	7 012	157 974	326,70	410,73	1 019,19	155
022	Dalldorf	53 988	8 287	136 078	376	1 551	188 891	111,96	144,74	506,41	373
023	Dassendorf	1 459 346	925 951	1 888 043	58 368	173 695	3 232 062	431,90	448,06	992,34	3 257
024	Düchelsdorf	25 304	2 867	50 776	244	427	75 897	107,84	155,24	465,63	163
025	Duvensee	202 196	124 649	213 419	7 964	23 369	400 210	304,64	374,44	741,13	540
026	Einhaus	65 689	3 426	195 261	1 866	640	262 176	133,61	165,88	662,06	396
027	Eimendorst	1 008 629	784 708	369 897	55 361	147 129	1 286 758	882,36	1 196,48	1 526,40	843
028	Escheburg	800 056	317 106	2 172 303	33 082	59 454	2 945 987	218,42	237,62	874,96	3 367
029	Fitzen	61 008	7 136	151 433	1 074	1 336	212 179	139,52	180,50	627,75	338
030	Fredeburg	37 954	27 298	11 657	4 875	5 116	49 370	690,62	843,42	1 097,11	45
031	Fuhlenhagen	81 671	34 176	99 760	4 107	6 403	179 135	188,32	230,06	504,61	355
032	Geesithacht, Stadt	14 702 773	10 590 477	11 799 041	1 397 408	1 985 711	25 913 511	494,12	493,13	869,14	29 815
033	Giesensdorf	23 838	4 387	53 803	2 138	820	78 959	139,30	170,27	563,99	140
034	Göldenitz	98 729	64 591	103 459	3 156	11 560	193 784	334,49	420,12	824,61	235
035	Göttin	28 972	16 170	32 394	244	3 029	58 581	385,59	517,36	1 046,09	56
036	Grabau	79 319	32 631	120 609	917	6 116	194 729	187,75	245,57	602,88	323
037	Grambek	255 056	164 224	193 356	18 145	30 789	435 768	440,12	575,75	983,67	443
038	Grinau	52 461	13 174	74 877	6 551	2 467	131 422	126,44	169,23	423,94	310
039	Groß Boden	61 820	33 396	106 037	2 633	6 259	164 231	251,80	309,10	821,16	200
040	Groß Disnack	19 343	4 387	42 483	806	820	61 812	214,42	238,80	763,11	81
041	Groß Grönau	1 199 300	672 380	1 848 028	42 547	126 069	2 963 806	297,41	329,03	813,12	3 645
042	Groß Pampau	150 774	124 833	74 315	8 439	23 403	210 125	858,38	1 011,91	1 410,23	149

Noch: 5. Realsteueristaufkommen, Realsteueraufbringungskraft und Steuereinnahmekraft 2015

5.3 nach Gemeinden

Nr.	KREISFREIE STADT Kreis Gemeinde	Grundsteuer A			Grundsteuer B			Gewerbesteuer			Realsteuer- istaufkommen Euro
		Ist- aufkommen	Hebesatz	Grund- betrag	Ist- aufkommen	Hebesatz	Grund- betrag	Ist- aufkommen	Hebesatz	Grund- betrag	
		Euro	%	Euro	Euro	%	Euro	Euro	%	Euro	
043	Groß Sarau	24 739	300	8 246	112 606	300	37 535	119 509	300	39 836	256 854
044	Groß Schenkenberg	5 328	220	2 422	41 070	240	17 113	25 689	280	9 175	72 087
045	Grove	5 417	265	2 044	24 082	265	9 088	68 367	280	24 417	97 866
046	Gudow	54 997	350	15 713	197 451	370	53 365	84 734	350	24 210	337 182
047	Gülzow	23 836	370	6 442	138 958	390	35 630	31 810	370	8 597	194 604
048	Güster	4 529	330	1 372	209 599	350	59 885	620 901	350	177 400	835 029
049	Hamfelde	1 402	200	701	43 032	200	21 516	32 165	250	12 866	76 599
050	Hamwarde	9 990	350	2 854	81 448	350	23 271	34 070	340	10 021	125 508
051	Harmsdorf	3 693	230	1 606	28 306	250	11 322	38 120	290	13 145	70 119
052	Havekost	6 419	250	2 568	12 757	250	5 103	41 579	300	13 860	60 755
053	Hohenhorn	13 794	350	3 941	68 148	370	18 418	62 938	340	18 511	144 880
054	Hollenbek	13 007	360	3 613	48 394	390	12 409	6 052	310	1 952	67 453
056	Hornbek	2 420	230	1 052	18 837	250	7 535	7 532	300	2 511	28 789
057	Horst	16 901	290	5 828	19 334	330	5 859	- 32 164	310	- 10 375	4 071
058	Juliusburg	7 124	260	2 740	11 870	260	4 565	4 615	310	1 489	23 609
059	Kankelau	5 522	310	1 781	22 231	310	7 171	9 012	345	2 612	36 765
060	Kasseburg	10 061	260	3 870	52 131	260	20 050	52 479	310	16 929	114 671
061	Kastorf	9 777	250	3 911	102 999	250	41 200	601 079	280	214 671	713 855
062	Kittlitz	19 299	250	7 720	25 686	265	9 693	9 406	280	3 359	54 391
064	Klein Pampau	4 754	300	1 585	69 321	300	23 107	45 912	330	13 913	119 987
066	Klein Zecher	16 530	295	5 603	20 212	330	6 125	6 629	310	2 138	43 371
067	Klempau	12 024	270	4 453	56 041	270	20 756	81 516	300	27 172	149 581
068	Klinkrade	13 183	311	4 239	53 074	311	17 066	36 210	310	11 681	102 467
069	Koberg	14 842	260	5 708	58 881	260	22 647	39 220	310	12 652	112 943
070	Köthel	1 666	250	666	26 582	250	10 633	8 717	300	2 906	36 965
071	Kollow	14 114	280	5 041	52 999	290	18 276	50 205	320	15 689	117 318
072	Kröppelshg.-Fahrend.	15 934	340	4 686	164 988	340	48 526	192 800	330	58 424	373 722
073	Krüzen	9 859	300	3 286	33 005	300	11 002	50 692	350	14 483	93 556
074	Krukow	10 107	260	3 887	14 020	260	5 392	19 708	310	6 357	43 835
075	Krummesse	3 132	311	1 007	165 288	311	53 147	66 503	300	22 168	234 923
076	Kuddewörde	6 939	255	2 721	147 473	255	57 833	9 751	300	3 250	164 163
077	Kühsen	7 715	260	2 967	28 412	260	10 928	6 810	310	2 197	42 937
078	Kulpin	9 883	260	3 801	19 942	300	6 647	7 560	310	2 439	37 385
079	Labenz	10 953	290	3 777	77 992	290	26 894	132 308	330	40 093	221 253
080	Langenlehsten	5 260	280	1 879	15 501	280	5 536	12	310	4	20 773
081	Lankau	17 695	270	6 554	39 323	270	14 564	15 420	310	4 974	72 438
082	Lanze	7 422	260	2 855	21 637	260	8 322	9 180	310	2 961	38 239
083	Lauenburg/Elbe, Std.	4 389	400	1 097	1 438 160	400	359 540	2 737 150	390	701 833	4 179 699
084	Lehmrade	3 976	270	1 473	53 756	270	19 910	68 210	310	22 003	125 942
085	Linau	14 591	260	5 612	110 632	260	42 551	117 548	310	37 919	242 771
086	Lüchow	6 525	295	2 212	24 029	295	8 145	13 547	310	4 370	44 101
087	Lütau	14 254	260	5 482	60 437	260	23 245	97 186	300	32 395	171 877
088	Mechow	7 108	310	2 293	9 141	310	2 949	2 830	260	1 088	19 079
089	Möhnsen	8 437	280	3 013	60 501	290	20 862	297 471	320	92 960	366 409
090	Mölln, Stadt	7 748	360	2 152	2 467 588	380	649 365	4 240 644	360	1 177 957	6 715 980
091	Mühlenrade	4 596	270	1 702	15 306	270	5 669	10 162	280	3 629	30 064
092	Müssen	15 080	290	5 200	99 681	290	34 373	273 118	330	82 763	387 879
093	Mustin	15 255	310	4 921	75 908	310	24 486	26 695	300	8 898	117 858
094	Niendorf b. Berkent.	4 693	260	1 805	19 960	310	6 439	7 093	260	2 728	31 746
095	Niendorf/Stecknitz	8 822	260	3 393	50 546	260	19 441	16 199	300	5 400	75 567
096	Nusse	9 634	311	3 098	116 091	311	37 328	248 820	322	77 273	374 545
097	Panten	16 617	260	6 391	48 078	260	18 492	56 724	310	18 298	121 419
098	Pogeez	8 771	310	2 829	56 808	310	18 325	300 468	310	96 925	366 047
099	Poggensee	7 311	310	2 358	30 552	310	9 855	65 849	350	18 814	103 712
100	Ratzeburg, Stadt	11 683	380	3 074	2 167 307	400	541 827	3 501 784	370	946 428	5 680 774
101	Ritzerau	10 708	270	3 966	20 790	270	7 700	4 041	310	1 304	35 539

Noch: 5. Realsteueristaufkommen, Realsteueraufbringungskraft und Steuereinnahmekraft 2015

noch: 5.3 nach Gemeinden

Nr.	KREISFREIE STADT Kreis Gemeinde	Realsteuer- aufbringungskraft		Gemeindeanteil an		Gewerbe- steuer- umlage	Steuer- einnahme- kraft	Realsteuer-		Steuer- einnahme- kraft	Einwohner am 30.06.2015
		Insgesamt	Gewerbe- steuer	der Einkommen- steuer	der Umsatz- steuer			istauf- kommen	aufbrin- gungskraft		
043	Groß Sarau	313 620	146 596	435 806	10 087	27 483	732 030	269,80	329,43	768,94	952
044	Groß Schenkenberg	105 714	33 764	234 157	5 243	6 328	338 786	132,51	194,33	622,77	544
045	Grove	130 444	89 855	114 333	817	16 843	228 751	385,30	513,56	900,59	254
046	Gudow	339 084	89 093	561 907	26 525	16 702	910 814	205,98	207,14	556,39	1 637
047	Gülzow	185 834	31 637	527 720	7 025	5 930	714 649	158,99	151,83	583,86	1 224
048	Güster	882 308	652 832	561 907	20 382	122 403	1 342 194	679,99	718,49	1 092,99	1 228
049	Hamfelde	130 448	47 347	305 670	2 696	8 874	429 940	165,08	281,14	926,59	464
050	Hamwarde	133 338	36 877	300 514	3 943	10 270	427 525	149,77	159,11	510,17	838
051	Harmsdorf	95 988	48 374	121 843	5 060	9 066	213 825	227,66	311,65	694,24	308
052	Havekost	78 256	51 005	104 356	720	9 561	173 771	333,82	429,98	954,79	182
053	Hohenhorn	149 747	68 120	289 193	6 478	12 770	432 648	273,36	282,54	816,32	530
054	Hollenbek	65 186	7 183	113 547	1 773	1 344	179 162	158,34	153,02	420,57	426
056	Hornbek	40 875	9 240	75 437	2 291	1 730	116 873	159,06	225,83	645,71	181
057	Horst	2 150	- 38 180	78 351	1 093	- 7 159	88 753	19,67	10,39	428,76	207
058	Juliusburg	31 248	5 480	68 486	248	1 025	98 957	138,88	183,81	582,10	170
059	Kankelau	42 167	9 612	111 977	585	1 799	152 930	179,34	205,69	746,00	205
060	Kasseburg	149 839	62 299	303 876	1 915	11 678	443 952	195,35	255,26	756,31	587
061	Kastorf	957 182	789 989	465 734	31 045	123 074	1 330 887	610,13	818,10	1 137,51	1 170
062	Kittlitz	73 048	12 361	83 284	1 261	2 315	155 278	229,50	308,22	655,18	237
064	Klein Pampau	143 059	51 200	284 821	4 343	9 597	422 626	188,66	224,94	664,51	636
066	Klein Zecher	48 491	7 868	98 527	991	1 473	146 536	174,88	195,53	590,87	248
067	Klempau	192 018	99 993	276 077	5 095	15 600	457 590	242,04	310,71	740,44	618
068	Klinkrade	120 464	42 986	226 870	2 275	8 057	341 552	165,80	194,93	552,67	618
069	Koberg	149 635	46 559	328 311	5 194	8 729	474 411	150,19	198,98	630,87	752
070	Köthel	52 765	10 694	153 226	1 679	2 002	205 668	137,93	196,88	767,42	268
071	Kollow	142 283	57 736	324 277	6 734	10 823	462 471	199,52	241,98	786,52	588
072	Kröppelshg.-Fahrend.	412 172	215 000	707 064	11 241	40 310	1 090 167	295,67	326,09	862,47	1 264
073	Krüzen	104 983	53 297	142 242	1 690	9 990	238 925	259,88	291,62	663,68	360
074	Krukow	55 873	23 394	83 058	1 419	4 383	135 967	298,20	380,09	924,95	147
075	Krummesse	284 573	81 578	1 097 698	26 261	11 248	1 397 284	131,10	158,80	779,73	1 792
076	Kuddewörde	237 956	11 960	779 250	18 722	2 243	1 033 685	119,30	172,93	751,22	1 376
077	Kühsen	58 490	8 085	145 605	1 982	1 515	204 562	116,68	158,94	555,88	368
078	Kulpin	45 904	8 976	95 389	1 388	1 679	141 002	172,28	211,54	649,78	217
079	Labenz	260 523	147 542	371 466	4 130	27 664	608 455	263,08	309,78	723,49	841
080	Langenlehsten	26 730	15	62 098	219	2	89 045	128,23	165,00	549,66	162
081	Lankau	93 645	18 304	188 423	1 899	3 430	280 537	153,15	197,98	593,10	473
082	Lanze	51 152	10 896	83 955	1 412	2 039	134 480	133,70	178,85	470,21	286
083	Lauenburg/Elbe, Std.	3 938 060	2 582 745	3 275 158	363 137	484 261	7 092 094	368,39	347,09	625,07	11 346
084	Lehmrade	160 458	80 971	182 145	8 789	15 179	336 213	254,43	324,16	679,22	495
085	Linau	317 156	139 542	553 388	14 088	26 162	858 470	200,31	261,68	708,31	1 212
086	Lüchow	53 653	16 082	144 261	1 090	3 012	195 992	160,95	195,81	715,30	274
087	Lütau	223 828	119 214	263 524	9 242	22 352	474 242	247,66	322,52	683,35	694
088	Mechow	22 292	4 004	43 268	625	749	65 436	163,07	190,53	559,28	117
089	Möhnsen	429 995	342 093	252 090	16 910	64 140	634 855	683,60	802,23	1 184,43	536
090	Möln, Stadt	6 783 251	4 334 882	6 111 819	695 267	789 242	12 801 095	359,72	363,32	685,65	18 670
091	Mühlenrade	40 014	13 355	92 474	1 454	2 500	131 442	173,78	231,29	759,78	173
092	Müssen	450 138	304 568	414 285	16 532	57 103	823 852	359,81	417,57	764,24	1 078
093	Mustin	140 264	32 745	279 551	7 980	6 136	421 659	154,87	184,32	554,09	761
094	Niendorf b. Berkent.	39 918	10 039	80 705	672	1 354	119 941	161,97	203,66	611,94	196
095	Niendorf/Stecknitz	103 624	19 872	308 808	2 764	3 722	411 474	118,07	161,91	642,93	640
096	Nusse	434 446	284 365	420 000	17 886	53 316	819 016	353,34	409,85	772,66	1 060
097	Panten	156 935	67 337	280 001	6 403	12 623	430 716	191,51	247,53	679,36	634
098	Pogeez	434 469	356 684	188 984	4 933	66 875	561 511	903,82	1 072,76	1 386,45	405
099	Poggensee	113 695	69 236	117 918	4 756	12 980	223 389	295,48	323,92	636,44	351
100	Ratzeburg, Stadt	5 529 777	3 482 855	4 782 768	534 430	653 032	10 193 943	400,65	390,00	718,95	14 179
101	Ritzerau	46 204	4 799	127 109	459	896	172 876	125,14	162,69	608,72	284

5.3 nach Gemeinden

Nr.	KREISFREIE STADT Kreis Gemeinde	Grundsteuer A			Grundsteuer B			Gewerbesteuer			Realsteuer- istaufkommen Euro
		Ist- aufkommen	Hebesatz	Grund- betrag	Ist- aufkommen	Hebesatz	Grund- betrag	Ist- aufkommen	Hebesatz	Grund- betrag	
		Euro	%	Euro	Euro	%	Euro	Euro	%	Euro	
102	Römnitz	4 884	290	1 684	7 797	290	2 689	5 235	290	1 805	17 916
103	Rondeshagen	12 649	250	5 060	61 590	220	27 995	70 108	300	23 369	144 347
104	Roseburg	12 653	260	4 867	46 982	260	18 070	96 476	310	31 121	156 111
106	Sahms	6 504	290	2 243	34 630	290	11 941	1 971	300	657	43 105
107	Salem	22 068	315	7 006	90 399	315	28 698	41 384	330	12 541	153 851
108	Sandesneben	7 648	260	2 942	177 950	260	68 442	206 222	310	66 523	391 820
109	Schiphorst	13 916	290	4 799	52 996	290	18 274	51 995	310	16 773	118 907
110	Schmilau	15 255	270	5 650	58 587	270	21 699	203 996	300	67 999	277 838
111	Schnakenbek	12 516	270	4 636	78 035	270	28 902	84 513	300	28 171	175 064
112	Schönberg	18 534	280	6 619	120 073	280	42 883	171 978	315	54 596	310 585
113	Schretstaken	13 842	260	5 324	45 573	260	17 528	47 557	310	15 341	106 972
114	Schürensöhlen	3 727	220	1 694	12 114	225	5 384	8 134	280	2 905	23 975
115	Schulendorf	15 724	280	5 616	37 164	280	13 273	42 847	310	13 822	95 735
116	Schwarzenbek, Stadt	4 805	410	1 172	2 148 881	410	524 117	4 222 096	395	1 068 885	6 375 782
117	Seedorf	16 897	290	5 827	78 634	290	27 115	107 178	330	32 478	202 709
118	Siebenbäumen	19 137	330	5 799	62 100	330	18 818	128 368	330	38 899	209 605
119	Siebeneichen	2 420	280	864	19 776	280	7 063	42 546	310	13 725	64 742
120	Sierksrade	5 283	220	2 401	21 770	220	9 895	1 336	300	445	28 389
121	Sirksfelde	5 009	260	1 927	24 857	260	9 560	13 558	310	4 374	43 424
122	Steinhorst	16 195	300	5 398	47 773	300	15 924	8 952	350	2 558	72 920
123	Sterley	25 292	290	8 721	83 835	290	28 909	207 277	330	62 811	316 404
124	Stubben	11 051	260	4 250	31 915	260	12 275	74 959	310	24 180	117 925
125	Talkau	4 576	260	1 760	50 708	260	19 503	48 769	310	15 732	104 053
126	Tramm	4 943	270	1 831	32 181	270	11 919	40 166	310	12 957	77 290
127	Walksfelde	704	270	261	22 817	270	8 451	11 727	310	3 783	35 248
128	Wangelau	10 740	250	4 296	15 516	270	5 747	30 883	310	9 962	57 139
129	Wentorf bei Hamburg	3 939	370	1 065	1 961 422	370	530 114	4 797 130	370	1 296 522	6 762 491
130	Wentorf (Sand.-Nus.)	8 817	270	3 266	57 786	270	21 402	66 800	310	21 548	133 403
131	Wiershop	12 595	360	3 499	29 742	380	7 827	196 829	360	54 675	239 166
132	Witzeeze	10 230	270	3 789	75 294	270	27 887	39 568	310	12 764	125 092
133	Wohltorf	2 752	300	917	436 701	330	132 334	368 641	350	105 326	808 094
134	Woltersdorf	6 532	230	2 840	31 385	260	12 071	59 316	300	19 772	97 233
135	Worth	11 820	350	3 377	18 528	350	5 294	1 875	350	536	32 223
136	Ziethen	9 149	290	3 155	105 032	310	33 881	109 708	300	36 569	223 889
<b>54 Nordfriesland</b>											
001	Achtrup	46 126	320	14 414	145 584	320	45 495	302 935	380	79 720	494 645
002	Ahrenshöft	11 914	310	3 843	66 157	310	21 341	309 186	380	81 365	387 257
003	Ahrenviöl	15 387	290	5 306	45 691	290	15 756	191 971	320	59 991	253 049
004	Ahrenviölfeld	10 690	290	3 686	16 956	290	5 847	108 470	380	28 545	136 116
005	Alkersum	13 283	300	4 428	77 052	300	25 684	301 156	330	91 259	391 491
006	Almdorf	11 111	370	3 003	66 539	390	17 061	91 949	370	24 851	169 599
007	Arlewatt	8 251	300	2 750	28 009	310	9 035	124 561	350	35 589	160 821
009	Aventoft	16 379	370	4 427	75 763	370	20 476	334 443	380	88 011	426 585
010	Bargum	25 072	370	6 776	63 535	390	16 291	63 203	380	16 632	151 810
011	Behrendorf	26 285	280	9 388	49 104	290	16 932	512 721	320	160 225	588 110
012	Bohmstedt	19 407	320	6 065	71 696	320	22 405	439 779	380	115 731	530 882
013	Bondelum	13 398	280	4 785	10 241	290	3 531	18 034	320	5 636	41 673
014	Bordelum	51 367	320	16 052	211 038	320	65 949	1 227 572	380	323 045	1 489 977
015	Borgsum	10 669	300	3 556	55 688	300	18 563	68 923	340	20 271	135 280
016	Bosbüll	43 543	280	15 551	22 112	280	7 897	319 488	380	84 076	385 143
017	Braderup	14 118	260	5 430	57 056	260	21 945	1 091 903	380	287 343	1 163 077
018	Bramstedtlund	15 005	370	4 055	21 583	390	5 534	- 5 096	380	- 1 341	31 492
019	Bredstedt, Stadt	9 177	370	2 480	788 560	390	202 195	1 799 791	370	486 430	2 597 528
020	Brekum	20 445	370	5 526	342 755	390	87 886	1 020 958	380	268 673	1 384 158

Noch: 5. Realsteueristaufkommen, Realsteueraufbringungskraft und Steuereinnahmekraft 2015

noch: 5.3 nach Gemeinden

Nr.	KREISFREIE STADT Kreis Gemeinde	Realsteuer- aufbringungskraft		Gemeindeanteil an		Gewerbe- steuer- umlage	Steuer- einnahme- kraft	Realsteuer-		Steuer- einnahme- kraft	Einwohner am 30.06.2015
		Insgesamt	Gewerbe- steuer	der Einkommen- steuer	der Umsatz- steuer			istauf- kommen	aufbrin- gungskraft		
102	Römnitz	22 041	6 642	19 841	817	1 244	41 455	308,90	380,02	714,74	58
103	Rondeshagen	207 147	85 998	333 244	5 920	10 661	535 650	175,60	252,00	651,64	822
104	Roseburg	197 750	114 525	235 837	7 429	21 471	419 545	294,55	373,11	791,59	530
106	Sahms	54 359	2 418	193 579	2 221	451	249 708	111,38	140,46	645,24	387
107	Salem	176 054	46 151	274 061	6 403	8 651	447 867	258,57	295,89	752,72	595
108	Sandesneben	511 385	244 805	739 682	30 975	45 897	1 236 145	216,59	282,69	683,33	1 809
109	Schiphorst	145 504	61 725	231 130	3 790	11 567	368 857	192,72	235,82	597,82	617
110	Schmilau	349 565	250 236	264 084	20 767	46 917	587 499	499,71	628,71	1 056,65	556
111	Schnakenbek	226 898	103 669	378 640	4 241	19 435	590 344	205,47	266,31	692,89	852
112	Schönberg	382 937	200 913	583 205	18 510	37 668	946 984	228,20	281,36	695,80	1 361
113	Schretstaken	139 077	56 455	230 008	3 082	10 582	361 585	204,15	265,41	690,05	524
114	Schürensöhlen	36 253	10 690	82 835	680	1 998	117 770	152,71	230,91	750,13	157
115	Schulendorf	118 405	50 865	219 248	2 338	9 534	330 457	209,95	259,66	724,69	456
116	Schwarzenbek, Stadt	5 907 857	3 933 497	6 230 410	638 374	737 529	12 039 112	407,35	377,45	769,17	15 652
117	Seedorf	239 768	119 519	217 343	6 317	22 406	441 022	392,85	464,67	854,69	516
118	Siebenbäumen	232 113	143 148	251 642	3 251	26 837	460 169	334,83	370,79	735,09	626
119	Siebeneichen	79 778	50 508	112 874	1 966	9 466	185 152	260,01	320,39	743,58	249
120	Sierksrade	46 382	1 638	109 511	2 267	- 793	158 953	73,93	120,79	413,94	384
121	Sirksfelde	58 093	16 096	135 630	2 865	3 016	193 572	131,99	176,57	588,36	329
122	Steinhorst	86 237	9 413	260 049	1 832	1 762	346 356	127,48	150,76	605,52	572
123	Sterley	367 226	231 144	346 695	18 671	43 336	689 256	344,67	400,03	750,82	918
124	Stubben	148 481	88 982	201 201	2 670	16 681	335 671	325,76	410,17	927,27	362
125	Talkau	136 751	57 894	232 812	6 207	10 852	364 918	203,23	267,09	712,73	512
126	Tramm	98 246	47 682	155 133	4 764	8 938	249 205	218,95	278,32	705,96	353
127	Walksfelde	46 517	13 921	88 664	189	2 609	132 761	161,69	213,38	609,00	218
128	Wangelau	71 758	36 660	95 725	1 010	6 869	161 624	260,91	327,66	738,01	219
129	Wentorf bei Hamburg	6 767 774	4 771 201	7 060 884	343 023	896 605	13 275 076	548,55	548,98	1 076,82	12 328
130	Wentorf (Sand.-Nus.)	170 024	79 297	315 533	6 029	14 864	476 722	185,54	236,47	663,03	719
131	Wiershop	241 621	201 204	76 558	22 131	37 722	302 588	1 328,70	1 342,34	1 681,04	180
132	Witzeeze	163 724	46 972	317 663	8 145	8 802	480 730	141,35	185,00	543,20	885
133	Wohltorf	888 055	387 600	1 609 836	27 436	77 076	2 448 251	336,99	370,33	1 020,96	2 398
134	Woltersdorf	127 066	72 761	128 568	4 615	13 640	246 609	315,69	412,55	800,68	308
135	Worth	32 481	1 972	72 635	2 712	368	107 460	186,26	187,75	621,16	173
136	Ziethen	271 874	134 574	374 156	6 447	25 229	627 248	224,79	272,97	629,77	996
<b>54 Nordfriesland</b>											
001	Achtrup	509 691	293 370	450 714	17 703	55 003	923 105	336,95	347,20	628,82	1 468
002	Ahrenshöft	391 732	299 423	130 698	25 452	56 137	491 745	754,89	763,61	958,57	513
003	Ahrenviöl	296 671	220 767	154 685	16 309	41 392	426 273	490,41	574,94	826,11	516
004	Ahrenviölfeld	138 605	105 046	87 767	2 343	19 693	209 022	535,89	545,69	822,92	254
005	Alkersum	446 309	335 833	150 089	15 656	62 968	549 086	912,57	1 040,35	1 279,92	429
006	Almdorf	165 030	91 452	178 224	3 110	17 144	329 220	301,78	293,65	585,80	562
007	Arlewatt	173 575	130 968	88 999	6 282	24 554	244 302	488,82	527,58	742,56	329
009	Aventoft	414 771	323 880	144 148	17 017	60 723	515 213	939,61	913,59	1 134,83	454
010	Bargum	143 737	61 206	168 807	3 581	11 474	304 651	248,46	235,25	498,61	611
011	Behrendorf	682 770	589 628	219 025	14 949	110 552	806 192	1 053,96	1 223,60	1 444,79	558
012	Bohmstedt	529 177	425 890	259 489	13 789	79 852	722 603	708,79	706,51	964,76	749
013	Bondelum	49 042	20 740	54 925	1 195	3 885	101 277	236,78	278,65	575,44	176
014	Bordelum	1 487 177	1 188 806	642 948	46 084	222 897	1 953 312	755,95	754,53	991,03	1 971
015	Borgsum	155 560	74 597	100 320	4 504	13 983	246 401	372,67	428,54	678,79	363
016	Bosbüll	387 923	309 400	81 713	4 862	58 009	416 489	1 887,96	1 901,58	2 041,61	204
017	Braderup	1 156 985	1 057 422	265 654	18 306	198 264	1 242 681	1 806,02	1 796,56	1 929,63	644
018	Bramstedtlund	28 606	- 4 935	52 458	2 130	- 923	84 117	150,68	136,87	402,47	209
019	Bredstedt, Stadt	2 558 102	1 790 062	1 352 927	214 108	335 633	3 789 504	502,52	494,89	733,12	5 169
020	Brekum	1 336 520	988 717	695 406	58 126	185 382	1 904 670	583,54	563,46	802,98	2 372



Noch: 5. Realsteueristaufkommen, Realsteueraufbringungskraft und Steuereinnahmekraft 2015

5.3 nach Gemeinden

Nr.	KREISFREIE STADT Kreis Gemeinde	Grundsteuer A			Grundsteuer B			Gewerbesteuer			Realsteuer- istaufkommen Euro
		Ist- aufkommen	Hebesatz	Grund- betrag	Ist- aufkommen	Hebesatz	Grund- betrag	Ist- aufkommen	Hebesatz	Grund- betrag	
		Euro	%	Euro	Euro	%	Euro	Euro	%	Euro	
022	Dagebüll	79 459	350	22 703	190 512	350	54 432	501 380	380	131 942	771 351
023	Drage	22 434	330	6 798	62 216	330	18 853	97 877	350	27 965	182 527
024	Dreisdorf	24 451	320	7 641	125 917	320	39 349	124 139	340	36 511	274 507
025	Dunsum	6 174	270	2 287	13 324	270	4 935	4 884	330	1 480	24 382
026	Ellisab.-Sophien-Koog	3 013	100	3 013	1 361	100	1 361	21 415	350	6 119	25 789
027	Ellhöft	4 137	140	2 955	2 386	140	1 704	435 656	380	114 646	442 179
032	Fresendelf	3 440	310	1 110	8 744	310	2 821	776	340	228	12 960
033	Friedrichstadt,Stadt	3 159	370	854	317 342	400	79 336	769 447	370	207 959	1 089 948
034	Fr.-Wilh.-Lübke-Koog	17 652	120	14 710	6 710	130	5 162	1 394 288	380	366 918	1 418 650
035	Garding, Kirchspiel	33 251	370	8 987	53 679	390	13 764	13 100	370	3 541	100 030
036	Garding, Stadt	2 930	370	792	377 260	390	96 733	606 753	370	163 987	986 943
037	Goldebek	20 426	370	5 521	30 699	390	7 872	35 790	380	9 418	86 915
038	Goldelund	19 256	370	5 204	39 105	390	10 027	55 450	380	14 592	113 811
039	Gröde	874	370	236	635	390	163	- 5 613	370	- 1 517	- 4 104
040	Grothusenkoog	6 627	310	2 138	2 118	310	683	2 339 434	320	731 073	2 348 179
041	Haselund	20 868	310	6 732	97 520	310	31 458	577 286	340	169 790	695 674
042	Hattstedt	13 305	380	3 501	342 734	390	87 881	428 431	370	115 792	784 470
043	Hattstedtermarsch	45 352	500	9 070	30 062	380	7 911	62 399	360	17 333	137 813
045	Högel	23 169	390	5 941	39 973	390	10 249	124 675	370	33 696	187 817
046	Hörnum (Sylt)	-	330	-	265 838	330	80 557	129 360	350	36 960	395 198
048	Holm	4 733	370	1 279	11 464	390	2 939	- 748	380	- 197	15 449
050	Hallig Hooge	3 383	370	914	18 762	390	4 811	23 152	370	6 257	45 297
052	Horstedt	15 916	270	5 895	69 620	280	24 864	382 308	310	123 325	467 844
054	Hude	7 689	370	2 078	17 747	390	4 551	20 323	370	5 493	45 759
055	Humptrup	21 626	390	5 545	89 088	390	22 843	156 990	380	41 313	267 704
056	Husum, Stadt	16 139	350	4 611	3 463 719	370	936 140	11 676 821	350	3 336 235	15 156 679
057	Immenstedt	19 500	330	5 909	55 849	330	16 924	36 848	350	10 528	112 197
059	Joldelund	24 538	360	6 816	85 801	380	22 579	151 424	360	42 062	261 763
061	Kampen (Sylt)	1 487	300	496	570 727	300	190 242	1 962 707	310	633 131	2 534 921
062	Karlum	12 148	370	3 283	27 476	390	7 045	8 855	380	2 330	48 479
063	Katharinenheerd	17 941	390	4 600	17 322	390	4 442	- 2 049	370	- 554	33 214
065	Klanxbüll	21 056	330	6 381	121 266	330	36 747	235 564	380	61 991	377 886
068	Klixbüll	23 406	310	7 550	93 870	310	30 281	413 329	380	108 771	530 605
070	Koldenbüttel	54 833	380	14 430	96 862	380	25 490	137 075	360	38 076	288 770
071	Kolkerheide	4 786	330	1 450	2 742	330	831	3 756	400	939	11 284
072	Kotzenbüll	15 880	370	4 292	21 393	390	5 485	- 2 327	370	- 629	34 946
073	Ladelund	32 375	370	8 750	188 003	390	48 206	132 792	380	34 945	353 170
074	Langeneß	7 329	370	1 981	13 175	390	3 378	36 961	370	9 989	57 465
075	Langenhorn	68 095	315	21 617	342 742	315	108 807	1 713 321	380	450 874	2 124 158
076	Leck	27 743	370	7 498	1 112 074	390	285 147	1 590 156	380	418 462	2 729 973
077	Lexgaard	3 021	180	1 678	2 459	180	1 366	24	250	10	5 504
078	List auf Sylt	1 168	330	354	474 390	330	143 755	1 038 991	310	335 158	1 514 549
079	Löwenstedt	24 188	300	8 063	59 318	310	19 135	667 108	380	175 555	750 614
080	Lütjenholm	7 991	311	2 569	26 423	311	8 496	372 154	380	97 935	406 568
083	Midlum	11 451	330	3 470	62 982	330	19 085	69 293	360	19 248	143 726
084	Mildstedt	10 744	330	3 256	456 766	350	130 505	860 665	350	245 904	1 328 175
085	Nebel	1 680	260	646	234 222	300	78 074	477 475	320	149 211	713 377
086	Neukirchen	45 712	330	13 852	134 783	330	40 843	198 075	380	52 125	378 570
087	Nieblum	5 537	240	2 307	175 134	260	67 359	218 630	300	72 877	399 301
088	Niebüll, Stadt	45 567	320	14 240	1 262 668	320	394 584	8 020 937	360	2 228 038	9 329 172
089	Norddorf auf Amrum	676	260	260	174 445	280	62 302	407 981	320	127 494	583 102
090	Norderfriedrichskoog	-	-	-	-	-	-	667 959	310	215 471	667 959
091	Nordstrand	101 347	370	27 391	356 676	390	91 455	395 130	370	106 792	853 153
092	Norstedt	19 220	310	6 200	31 404	310	10 130	490 347	380	129 039	540 971
093	Ockholm	24 739	315	7 854	29 853	315	9 477	229 685	340	67 554	284 277
094	Oevenum	19 298	370	5 216	79 771	390	20 454	89 735	370	24 253	188 804



Noch: 5. Realsteueristaufkommen, Realsteueraufbringungskraft und Steuereinnahmekraft 2015

noch: 5.3 nach Gemeinden

Nr.	KREISFREIE STADT Kreis Gemeinde	Realsteuer- aufbringungskraft		Gemeindeanteil an		Gewerbe- steuer- umlage	Steuer- einnahme- kraft	Realsteuer-		Steuer- einnahme- kraft	Einwohner am 30.06.2015
		Insgesamt	Gewerbe- steuer	der Einkommen- steuer	der Umsatz- steuer			istauf- kommen	aufbrin- gungskraft		
022	Dagebüll	761 498	485 547	266 214	25 365	91 036	962 041	868,64	857,54	1 083,38	888
023	Drage	195 144	102 911	189 992	18 621	19 294	384 463	289,27	309,26	609,29	631
024	Dreisdorf	306 305	134 360	404 308	22 980	25 189	708 404	217,17	242,33	560,45	1 264
025	Dunsum	31 183	5 446	21 297	538	1 019	51 999	338,64	433,10	722,21	72
026	Ellsab.-Sophien-Koog	37 096	22 518	6 054	1 435	4 219	40 366	560,63	806,43	877,52	46
027	Ellhöft	437 583	421 897	20 960	3 687	79 102	383 128	3 948,03	3 906,99	3 420,79	112
032	Fresendelf	14 931	839	20 064	82	153	34 924	125,83	144,96	339,07	103
033	Friedrichstadt,Stadt	1 066 274	765 289	615 598	65 750	143 488	1 604 134	439,67	430,12	647,09	2 479
034	Fr.-Wilh.-Lübke-Koog	1 415 856	1 350 258	96 174	34 930	253 170	1 293 790	8 200,29	8 184,14	7 478,55	173
035	Garding, Kirchspiel	93 003	13 031	80 705	3 003	2 451	174 260	264,63	246,04	461,01	378
036	Garding, Stadt	969 675	603 472	680 050	69 755	113 124	1 606 356	389,63	382,82	634,17	2 533
037	Goldebek	81 593	34 658	105 926	1 285	6 495	182 309	254,88	239,28	534,63	341
038	Goldelund	107 742	53 699	102 338	4 380	10 065	204 395	291,82	276,26	524,09	390
039	Gröde	- 4 229	- 5 583	6 725	8	24	2 480	- 456,00	- 469,89	275,56	9
040	Grothusenkoog	2 699 630	2 690 349	11 208	1 439	504 437	2 207 840	111 818,05	128 553,81	105 135,24	21
041	Haselund	764 247	624 827	296 926	28 307	117 151	972 329	783,42	860,64	1 094,97	888
042	Hattstedt	767 541	426 115	882 036	32 676	79 894	1 602 359	307,64	301,00	628,38	2 550
043	Hattstedtermarsch	122 010	63 785	81 713	2 861	11 957	194 627	481,86	426,61	680,51	286
045	Högel	181 192	124 001	110 296	4 164	23 246	272 406	414,61	399,98	601,34	453
046	Hörnum (Sylt)	438 907	136 013	384 805	32 990	25 500	831 202	441,56	490,40	928,72	895
048	Holm	14 342	- 725	27 799	960	- 138	43 239	195,56	181,54	547,33	79
050	Hallig Hooge	43 985	23 026	35 869	3 416	4 258	79 012	444,09	431,23	774,63	102
052	Horstedt	565 835	453 836	251 754	6 204	85 091	738 702	613,97	742,57	969,43	762
054	Hude	43 851	20 214	47 974	448	3 787	88 486	250,05	239,62	483,53	183
055	Humptrup	255 333	152 032	187 302	2 712	28 503	416 844	373,89	356,61	582,18	716
056	Husum, Stadt	15 811 710	12 277 345	7 340 438	1 509 628	2 234 264	22 427 512	680,31	709,71	1 006,67	22 279
057	Immenstedt	120 931	38 743	209 832	2 818	7 262	326 319	166,46	179,42	484,15	674
059	Joldelund	261 087	154 788	189 655	5 385	29 020	427 107	365,59	364,65	596,52	716
061	Kampen (Sylt)	3 046 789	2 329 922	321 026	106 414	436 857	3 037 372	5 270,11	6 334,28	6 314,70	481
062	Karlum	45 372	8 574	66 807	1 481	- 1 989	115 649	235,33	220,25	561,40	206
063	Katharinenheerd	29 107	- 2 039	54 027	338	- 395	83 867	193,10	169,23	487,60	172
065	Klanxbüll	386 332	228 127	269 464	16 235	42 770	629 261	390,78	399,52	650,74	967
068	Klixbüll	537 841	400 277	281 794	11 230	75 049	755 816	540,33	547,70	769,67	982
070	Koldenbüttel	281 272	140 120	291 659	4 665	26 269	551 327	311,85	303,75	595,39	926
071	Kolkerheide	11 134	3 456	4 372	251	645	15 112	205,16	202,44	274,76	55
072	Kotzenbüll	31 786	- 2 315	71 513	1 670	- 412	105 381	153,95	140,03	464,23	227
073	Ladelund	337 328	128 598	338 848	13 824	24 110	665 890	258,73	247,13	487,83	1 365
074	Langeneß	55 681	36 760	38 335	1 073	7 179	87 910	442,04	428,32	676,23	130
075	Langenhorn	2 136 207	1 659 216	868 473	89 847	311 101	2 783 426	682,35	686,22	894,13	3 113
076	Leck	2 635 637	1 539 940	2 241 687	251 976	288 735	4 840 565	360,11	347,66	638,51	7 581
077	Lexgaard	10 442	37	21 186	110	7	31 731	101,93	193,37	587,61	54
078	List auf Sylt	1 775 012	1 233 381	650 347	96 116	230 627	2 290 848	980,29	1 148,88	1 482,75	1 545
079	Löwenstedt	743 308	646 042	189 320	6 685	121 129	818 184	1 137,29	1 126,22	1 239,67	660
080	Lütjenholm	400 413	360 401	84 740	2 068	67 572	419 649	1 282,55	1 263,13	1 323,81	317
083	Midlum	153 489	70 833	168 584	5 417	13 279	314 211	327,39	349,63	715,74	439
084	Mildstedt	1 405 850	904 927	1 367 946	70 382	169 671	2 674 507	346,96	367,25	698,67	3 828
085	Nebel	844 682	549 096	450 378	43 797	102 951	1 235 906	752,51	891,01	1 303,70	948
086	Neukirchen	388 885	191 820	324 613	15 422	35 963	692 957	323,84	332,66	592,78	1 169
087	Nieblum	528 701	268 187	224 965	17 755	50 282	721 139	706,73	935,75	1 276,35	565
088	Niebüll, Stadt	9 727 530	8 199 180	2 965 004	460 305	1 537 344	11 615 495	944,73	985,07	1 176,25	9 875
089	Norddorf auf Amrum	704 250	469 178	249 063	42 685	87 967	908 031	984,97	1 189,61	1 533,84	592
090	Norderfriedrichskoog	792 933	792 933	27 799	505 930	148 157	1 178 505	15 903,79	18 879,36	28 059,64	42
091	Nordstrand	822 874	392 995	551 932	38 657	73 683	1 339 780	390,64	376,77	613,45	2 184
092	Norstedt	532 421	474 864	115 901	4 257	89 034	563 545	1 366,09	1 344,50	1 423,09	396
093	Ockholm	308 895	248 599	73 866	5 295	46 609	341 447	888,37	965,30	1 067,02	320
094	Oevenum	182 536	89 251	156 926	14 194	16 730	336 926	414,95	401,18	740,50	455

Noch: 5. Realsteueristaufkommen, Realsteueraufbringungskraft und Steuereinnahmekraft 2015

5.3 nach Gemeinden

Nr.	KREISFREIE STADT Kreis Gemeinde	Grundsteuer A			Grundsteuer B			Gewerbsteuer			Realsteuer- istaufkommen Euro
		Ist- aufkommen	Hebesatz	Grund- betrag	Ist- aufkommen	Hebesatz	Grund- betrag	Ist- aufkommen	Hebesatz	Grund- betrag	
		Euro	%	Euro	Euro	%	Euro	Euro	%	Euro	
095	Oldenswort	96 761	370	26 152	149 196	390	38 255	499 809	370	135 084	745 766
096	Oldersbek	15 931	350	4 552	75 848	370	20 499	137 541	350	39 297	229 320
097	Olderup	13 306	280	4 752	37 159	290	12 813	480 132	340	141 215	530 597
098	Oldsum	19 217	280	6 863	81 188	300	27 063	181 072	340	53 256	281 477
099	Osterfeld (Husum)	33 280	300	11 093	161 372	300	53 791	668 122	330	202 461	862 774
100	Osterhever	39 329	370	10 629	31 272	390	8 018	16 360	370	4 422	86 961
101	Oster-Ohrstedt	12 902	290	4 449	66 992	290	23 101	598 413	320	187 004	678 307
103	Pellworm	80 796	380	21 262	183 982	400	45 996	374 563	380	98 569	639 341
104	Poppenbüll	36 959	370	9 989	30 092	390	7 716	105 097	370	28 405	172 148
105	Ramstedt	8 588	350	2 454	42 631	370	11 522	40 342	350	11 526	91 561
106	Rantrum	24 999	380	6 579	233 946	400	58 487	426 952	380	112 356	685 897
108	Reußenköge	93 823	280	33 508	42 359	280	15 128	10 576 843	380	2 783 380	10 713 025
109	Risum-Lindholm	55 928	310	18 041	398 564	310	128 569	1 398 815	380	368 109	1 853 307
110	Rodenäs	29 074	370	7 858	54 956	390	14 091	288 804	380	76 001	372 834
113	Sankt Peter-Ording	27 827	350	7 951	1 399 173	370	378 155	2 167 955	380	570 514	3 594 955
116	Schwabstedt	26 984	370	7 293	167 582	390	42 970	268 119	370	72 465	462 685
118	Schwesing	22 877	320	7 149	91 653	320	28 642	183 625	380	48 322	298 155
119	Seeth	18 702	310	6 033	51 141	310	16 497	33 873	340	9 963	103 716
120	Simonsberg	33 371	290	11 507	77 721	290	26 800	549 581	340	161 641	660 673
121	Sönnebüll	10 300	310	3 323	20 547	320	6 421	275 704	380	72 554	306 551
123	Sollwitt	15 692	280	5 604	21 113	290	7 280	329 717	380	86 768	366 522
124	Sprakebüll	11 508	270	4 262	16 784	290	5 788	383 375	380	100 888	411 667
125	Stadum	23 851	370	6 446	117 641	390	30 164	503 101	380	132 395	644 593
126	Stedesand	24 639	280	8 800	69 876	280	24 956	322 251	350	92 072	416 766
128	Struckum	18 454	370	4 988	142 937	390	36 651	326 913	370	88 355	488 304
129	Süderende	3 555	280	1 270	27 174	280	9 705	30 814	310	9 940	61 543
130	Süderhöft	3 920	370	1 059	2 631	390	675	2	370	1	6 553
131	Süderlügum	20 356	300	6 785	303 367	300	101 122	1 470 380	380	386 942	1 794 103
132	Südermarsch	-	-	-	-	-	-	345 477	310	111 444	345 477
134	Tating	59 612	380	15 687	155 690	390	39 921	128 709	380	33 871	344 011
135	Tetenbüll	75 049	370	20 284	77 950	390	19 987	66 245	370	17 904	219 244
136	Tinningstedt	10 276	360	2 854	27 686	380	7 286	359 275	380	94 546	397 237
138	Tönning, Stadt	55 674	370	15 047	593 490	390	152 177	1 223 531	370	330 684	1 872 695
140	Tümlauer Koog	16 558	370	4 475	24 563	390	6 298	3 157	370	853	44 278
141	Uelvesbüll	20 816	290	7 178	25 301	290	8 724	94 238	340	27 717	140 355
142	Uphusum	6 060	280	2 164	33 765	280	12 059	125 178	380	32 942	165 003
143	Utersum	9 187	370	2 483	124 944	390	32 037	61 210	370	16 543	195 341
144	Viöl	24 110	290	8 314	220 221	290	75 938	1 189 671	380	313 071	1 434 002
145	Vollerwiek	12 002	370	3 244	48 432	390	12 418	117 367	370	31 721	177 801
146	Vollstedt	8 108	330	2 457	15 367	330	4 657	323 701	350	92 486	347 176
148	Welt	16 845	370	4 553	37 027	390	9 494	78 439	370	21 200	132 311
149	Wenningst.-Br (Sylt)	2 442	300	814	662 623	310	213 749	1 805 741	340	531 100	2 470 806
150	Westerhever	20 495	370	5 539	22 465	390	5 760	8 124	370	2 196	51 084
152	Wester-Ohrstedt	22 523	290	7 767	89 893	290	30 998	62 535	380	16 457	174 951
154	Westre	14 292	200	7 146	17 010	200	8 505	578 769	380	152 308	610 071
156	Winnert	30 476	350	8 707	72 305	370	19 542	408 917	350	116 833	511 698
157	Wisch	4 962	370	1 341	9 996	390	2 563	26 617	370	7 194	41 575
158	Witsum	2 944	295	998	14 705	295	4 985	740	350	211	18 389
159	Wittbek	39 417	370	10 653	86 246	390	22 114	41 611	370	11 246	167 274
160	Wittdün auf Amrum	20	370	5	243 129	390	62 341	352 400	370	95 243	595 549
161	Witzwort	54 704	360	15 196	123 311	380	32 450	302 598	360	84 055	480 613
162	Wobbenbüll	4 196	390	1 076	68 875	390	17 660	20 570	370	5 559	93 641
163	Wrixum	10 955	370	2 961	122 146	390	31 319	186 542	370	50 417	319 643
164	Wyk auf Föhr, Stadt	6 313	340	1 857	919 705	340	270 501	2 732 527	360	759 035	3 658 545
165	Galmsbüll	28 732	130	22 102	22 981	130	17 678	1 490 500	380	392 237	1 542 213
166	Emmelsbüll-Horsbüll	66 000	360	18 333	137 298	380	36 131	290 524	360	80 701	493 822

Noch: 5. Realsteueristaufkommen, Realsteueraufbringungskraft und Steuereinnahmekraft 2015

noch: 5.3 nach Gemeinden

Nr.	KREISFREIE STADT Kreis Gemeinde	Realsteuer- aufbringungskraft		Gemeindeanteil an		Gewerbe- steuer- umlage	Steuer- einnahme- kraft	Realsteuer-		Steuer- einnahme- kraft	Einwohner am 30.06.2015
		Insgesamt	Gewerbe- steuer	der Einkommen- steuer	der Umsatz- steuer			istauf- kommen	aufbrin- gungskraft		
095	Oldenswort	723 065	497 109	378 192	25 217	93 224	1 033 250	586,76	568,89	812,94	1 271
096	Oldersbek	235 982	144 613	183 604	7 956	27 112	400 430	336,25	346,01	587,14	682
097	Olderup	582 769	519 671	138 991	9 199	97 435	633 524	1 195,04	1 312,54	1 426,86	444
098	Oldsum	319 289	195 982	160 962	8 160	36 744	451 667	559,60	634,77	897,95	503
099	Ostenfeld (Husum)	982 142	745 056	511 131	36 957	139 695	1 390 535	556,99	634,05	897,70	1 549
100	Osterhever	79 796	16 273	108 279	4 301	1 821	190 555	408,27	374,63	894,62	213
101	Oster-Ohrstedt	789 005	688 175	212 634	12 869	129 029	885 479	1 157,52	1 346,42	1 511,06	586
103	Pellworm	602 442	362 734	344 900	29 162	64 067	912 437	553,54	521,59	789,99	1 155
104	Poppenbüll	164 907	104 530	77 342	2 154	19 596	224 807	723,31	692,89	944,57	238
105	Ramstedt	93 445	42 416	128 343	1 895	7 950	215 733	213,43	217,82	502,87	429
106	Ranrum	654 039	413 470	573 117	17 901	77 522	1 167 535	379,37	361,75	645,76	1 808
108	Reußenköge	10 404 934	10 242 838	249 063	74 395	1 920 528	8 807 864	32 268,15	31 340,16	26 529,71	332
109	Risum-Lindholm	1 894 709	1 354 641	1 157 329	68 712	253 993	2 866 757	495,40	506,47	766,31	3 741
110	Rodenäs	357 340	279 684	131 929	11 300	52 438	448 131	900,57	863,14	1 082,44	414
113	Sankt Peter-Ording	3 546 321	2 099 492	1 328 042	244 276	393 733	4 724 906	901,90	889,69	1 185,38	3 986
116	Schwabstedt	451 138	266 671	345 911	14 714	49 998	761 765	351,05	342,29	577,97	1 318
118	Schwesing	307 967	177 825	320 802	12 849	33 340	608 278	324,43	335,11	661,89	919
119	Seeth	117 637	36 664	144 485	5 936	6 871	261 187	180,69	204,94	455,03	574
120	Simonsberg	731 739	594 839	316 430	10 614	111 529	947 254	819,69	907,86	1 175,25	806
121	Sönnebüll	301 576	266 999	95 612	3 470	50 058	350 600	1 094,83	1 077,06	1 252,14	280
123	Sollwitt	364 276	319 306	73 083	5 132	59 866	382 625	1 268,24	1 260,47	1 323,96	289
124	Sprakebüll	406 414	371 268	99 087	15 456	69 610	451 347	1 759,26	1 736,81	1 928,83	234
125	Stadum	620 871	487 214	290 985	9 133	91 348	829 641	661,80	637,44	851,79	974
126	Stedesand	460 292	338 825	253 659	11 805	63 528	662 228	469,86	518,93	746,59	887
128	Struckum	478 616	325 146	300 401	42 666	60 963	760 720	504,45	494,44	785,87	968
129	Süderende	77 058	36 579	53 691	2 080	6 856	125 973	347,70	435,36	711,71	177
130	Süderhöft	5 867	4	8 183	24	-	14 074	344,89	308,79	740,74	19
131	Süderlügum	1 825 471	1 423 947	613 244	84 331	266 987	2 256 059	784,82	798,54	986,90	2 286
132	Südermarsch	410 114	410 114	44 276	3 361	76 893	380 858	2 186,56	2 595,66	2 410,49	158
134	Tating	324 005	124 645	254 333	8 556	23 365	563 529	367,53	346,16	602,06	936
135	Tetenbüll	204 730	65 887	217 231	11 340	12 363	420 938	339,91	317,41	652,62	645
136	Tinningstedt	384 286	347 929	87 094	1 589	65 109	407 860	1 551,71	1 501,12	1 593,20	256
138	Tönning, Stadt	1 836 351	1 216 917	1 278 610	126 897	228 049	3 013 809	385,65	378,16	620,64	4 856
140	Tümlauer Koog	40 871	3 139	21 745	2 963	1 389	64 190	385,03	355,40	558,17	115
141	Uelvesbüll	157 340	101 999	91 354	4 355	19 122	233 927	492,47	552,07	820,80	285
142	Uphusum	173 364	121 227	105 364	5 130	22 728	261 130	433,08	455,02	685,38	381
143	Utersum	189 134	60 878	173 739	17 429	11 410	368 892	484,72	469,32	915,36	403
144	Viöl	1 463 734	1 152 101	551 483	58 507	216 016	1 857 708	669,47	683,35	867,28	2 142
145	Vollerwiek	173 611	116 733	66 245	4 438	21 885	222 409	916,50	894,90	1 146,44	194
146	Vollstedt	365 573	340 348	50 890	3 118	63 815	355 766	1 886,83	1 986,81	1 933,51	184
148	Welt	128 009	78 016	89 224	1 643	14 625	204 251	621,18	600,98	958,92	213
149	Wenningst.-Br (Sylt)	2 760 700	1 954 448	717 040	103 424	366 428	3 214 736	1 690,02	1 888,30	2 198,86	1 462
150	Westerhever	47 131	8 081	33 179	1 286	1 245	80 351	473,00	436,40	743,99	108
152	Wester-Ohrstedt	201 502	60 562	312 620	17 587	11 355	520 354	168,55	194,13	501,30	1 038
154	Westre	614 910	560 493	139 665	7 080	105 090	656 565	1 644,40	1 657,44	1 769,72	371
156	Winnert	530 763	429 945	194 812	13 657	80 612	658 620	723,76	750,73	931,57	707
157	Wisch	40 322	26 474	44 164	1 509	4 960	81 035	395,95	384,02	771,76	105
158	Witsum	22 654	776	20 849	420	144	43 779	448,51	552,54	1 067,78	41
159	Wittbek	157 984	41 385	216 669	3 592	7 759	370 486	220,97	208,70	489,41	757
160	Wittdün auf Amrum	584 912	350 494	318 335	36 002	65 715	873 534	763,52	749,89	1 119,92	780
161	Witzwort	479 049	309 322	312 395	20 185	57 993	753 636	469,35	467,82	735,97	1 024
162	Wobbenbüll	90 238	20 457	170 153	1 179	3 832	257 738	210,43	202,78	579,19	445
163	Wrixum	312 592	185 535	221 714	9 505	34 785	509 026	506,57	495,39	806,70	631
164	Wyk auf Föhr, Stadt	3 816 164	2 793 249	1 524 312	250 550	524 344	5 066 682	863,88	901,10	1 196,38	4 235
165	Galmsbüll	1 579 301	1 443 432	230 233	20 739	270 640	1 559 633	2 471,50	2 530,93	2 499,41	624
166	Emmelsbüll-Horsbüll	490 399	296 980	277 534	22 956	55 681	735 208	545,06	541,28	811,49	906

Noch: 5. Realsteueristaufkommen, Realsteueraufbringungskraft und Steuereinnahmekraft 2015

5.3 nach Gemeinden

Nr.	KREISFREIE STADT Kreis Gemeinde	Grundsteuer A			Grundsteuer B			Gewerbsteuer			Realsteuer- istaufkommen Euro
		Ist- aufkommen	Hebesatz	Grund- betrag	Ist- aufkommen	Hebesatz	Grund- betrag	Ist- aufkommen	Hebesatz	Grund- betrag	
		Euro	%	Euro	Euro	%	Euro	Euro	%	Euro	
167	Enge-Sande	31 002	300	10 334	126 322	300	42 107	386 838	380	101 799	544 162
168	Sylt	34 677	330	10 508	3 971 323	330	1 203 431	14 595 558	350	4 170 159	18 601 558
<b>55 Ostholstein</b>											
001	Ahrensböök	157 209	310	50 713	857 884	320	268 089	1 102 931	340	324 391	2 118 024
002	Altenkrempe	54 027	370	14 602	114 242	390	29 293	88 242	370	23 849	256 511
004	Bad Schwartau, Stadt	20 288	310	6 545	2 110 700	310	680 871	7 692 294	330	2 330 998	9 823 282
006	Beschendorf	18 710	325	5 757	41 875	325	12 885	150 696	320	47 093	211 281
007	Bosau	110 700	360	30 750	412 424	360	114 562	1 236 017	255	484 713	1 759 141
010	Dahme	10 405	330	3 153	380 519	330	115 309	216 443	350	61 841	607 367
011	Damlos	12 724	325	3 915	52 226	325	16 070	37 867	325	11 651	102 817
012	Eutin, Stadt	37 283	370	10 076	2 435 508	390	624 489	6 919 417	370	1 870 113	9 392 208
014	Göhl	48 512	360	13 476	109 710	380	28 871	491 813	360	136 615	650 035
015	Gremersdorf	70 819	280	25 293	97 797	290	33 723	685 331	350	195 809	853 947
016	Grömitz	86 220	340	25 359	1 691 240	370	457 092	2 284 200	350	652 629	4 061 660
017	Großenbrode	43 009	360	11 947	529 271	380	139 282	393 334	360	109 259	965 614
018	Grube	26 231	330	7 949	121 081	360	33 634	153 427	360	42 619	300 739
020	Harmsdorf	27 876	325	8 577	55 007	325	16 925	68 957	325	21 218	151 840
021	Heiligenhafen, Stadt	20 266	350	5 790	1 370 527	350	391 579	1 972 648	350	563 614	3 363 441
022	Heringsdorf	74 434	350	21 267	153 677	350	43 908	419 754	350	119 930	647 865
023	Kabelhorst	15 859	325	4 880	40 304	325	12 401	12 853	350	3 672	69 016
024	Kasseedorf	38 067	390	9 761	156 559	390	40 143	134 813	370	36 436	329 439
025	Kellenhusen (Ostsee)	5 632	320	1 760	347 537	320	108 605	305 542	320	95 482	658 711
027	Lensahn	41 713	325	12 835	510 005	325	156 925	2 894 219	320	904 443	3 445 937
028	Malente	73 582	380	19 364	1 675 499	400	418 875	1 667 761	380	438 884	3 416 842
029	Manhagen	15 995	325	4 922	29 069	325	8 944	29 117	345	8 440	74 181
031	Neukirchen	58 276	350	16 650	170 263	370	46 017	344 988	350	98 568	573 527
032	Neustadt in Holstein	20 066	370	5 423	2 133 157	390	546 963	4 518 934	370	1 221 334	6 672 157
033	Oldenburg / Holstein	43 026	360	11 952	1 254 073	380	330 019	5 555 817	360	1 543 283	6 852 916
035	Ratekau	65 646	330	19 893	1 625 809	330	492 669	3 458 491	350	988 140	5 149 946
036	Riepsdorf	44 785	310	14 447	77 710	310	25 068	181 525	350	51 864	304 020
037	Schashagen	81 034	360	22 509	267 419	380	70 373	917 515	360	254 865	1 265 968
038	Schönwalde / Bungsb.	58 460	360	16 239	280 817	380	73 899	307 125	360	85 313	646 402
039	Sierksdorf	31 640	311	10 174	418 157	311	134 456	265 876	320	83 086	715 673
040	Stockelsdorf	94 990	325	29 228	1 984 673	330	601 416	4 519 215	340	1 329 181	6 598 878
041	Süsel	120 638	390	30 933	563 347	390	144 448	1 064 446	370	287 688	1 748 431
042	Timmendorfer Strand	17 372	330	5 264	2 011 733	350	574 781	4 431 375	360	1 230 938	6 460 480
043	Wangels	116 014	370	31 355	393 146	390	100 807	811 576	370	219 345	1 320 736
044	Scharbeutz	64 384	330	19 510	1 996 127	350	570 322	2 663 127	360	739 758	4 723 638
046	Fehmarn, Stadt	445 534	350	127 295	2 363 934	350	675 410	6 591 387	360	1 830 941	9 400 855
<b>56 Pinneberg</b>											
001	Appen	71 477	320	22 337	578 293	320	180 717	905 631	330	274 434	1 555 401
002	Barmstedt, Stadt	44 647	390	11 448	1 362 392	390	349 331	1 839 264	370	497 098	3 246 303
003	Bevern	37 327	270	13 825	49 304	280	17 609	81 733	310	26 365	168 364
004	Bilsen	11 284	260	4 340	92 949	270	34 426	136 722	380	35 979	240 955
005	Bönningstedt	22 549	340	6 632	666 086	340	195 908	1 018 182	320	318 182	1 706 817
006	Bokel	23 594	310	7 611	65 920	310	21 265	205 584	380	54 101	295 098
008	Bokholt-Hanredder	22 246	330	6 741	176 821	360	49 117	263 775	340	77 581	462 842
009	Borstel-Hohenraden	43 211	310	13 939	273 257	310	88 147	321 575	330	97 447	638 043
010	Brande-Hörmerkirchen	23 619	310	7 619	174 646	310	56 337	155 176	380	40 836	353 441
011	Bullenkuhlen	-	300	-	32 179	300	10 726	17 200	330	5 212	49 379
013	Ellerbek	28 571	310	9 216	642 237	310	207 173	2 465 842	310	795 433	3 136 650
014	Ellerhoop	46 389	300	15 463	152 773	300	50 924	308 417	360	85 671	507 579

Noch: 5. Realsteueristaufkommen, Realsteueraufbringungskraft und Steuereinnahmekraft 2015

noch: 5.3 nach Gemeinden

Nr.	KREISFREIE STADT Kreis Gemeinde	Realsteuer- aufbringungskraft		Gemeindeanteil an		Gewerbe- steuer- umlage	Steuer- einnahme- kraft	Realsteuer-		Steuer- einnahme- kraft	Einwohner am 30.06.2015
		Insgesamt	Gewerbe- steuer	der Einkommen- steuer	der Umsatz- steuer			istauf- kommen	aufbrin- gungskraft		
167	Enge-Sande	565 391	374 620	334 477	31 938	70 240	861 566	496,50	515,87	786,10	1 096
168	Sylt	19 904 081	15 346 185	6 694 910	1 188 451	2 875 568	24 911 874	1 376,16	1 472,52	1 843,00	13 517
<b>55 Ostholstein</b>											
001	Ahrensböök	2 361 013	1 193 759	2 841 593	134 545	223 826	5 113 325	256,57	286,01	619,42	8 255
002	Altenkrempe	243 756	87 764	388 056	7 349	16 452	622 709	232,77	221,19	565,07	1 102
004	Bad Schwartau, Stadt	11 158 699	8 578 073	8 349 359	833 883	1 559 713	18 782 228	494,25	561,44	945,02	19 875
006	Beschendorf	239 827	173 302	173 852	5 150	32 491	386 338	402,44	456,81	735,88	525
007	Bosau	2 311 052	1 783 744	1 231 084	28 900	334 447	3 236 589	520,92	684,35	958,42	3 377
010	Dahme	671 037	227 575	307 463	35 334	42 667	971 167	464,70	513,42	743,05	1 307
011	Damlos	115 592	42 876	231 578	1 978	8 031	341 117	159,41	179,21	528,86	645
012	Eutin, Stadt	9 261 734	6 882 016	6 124 037	768 000	1 288 165	14 865 606	557,60	549,85	882,55	16 844
014	Göhl	653 613	502 743	357 791	20 421	94 195	937 630	572,72	575,87	826,11	1 135
015	Gremersdorf	926 795	720 577	496 334	38 726	135 109	1 326 746	582,10	631,76	904,39	1 467
016	Grömitz	4 199 968	2 401 675	1 824 152	213 754	450 311	5 787 563	572,39	591,88	815,61	7 096
017	Großenbrode	963 287	402 073	613 804	77 808	75 386	1 579 513	452,28	451,19	739,82	2 135
018	Grube	308 262	156 838	273 275	31 683	29 406	583 814	303,78	311,38	589,71	990
020	Harmsdorf	168 652	78 082	204 676	12 076	14 629	370 775	230,76	256,31	563,49	658
021	Heiligenhafen, Stadt	3 564 618	2 074 100	2 354 338	240 452	388 890	5 770 518	369,04	391,11	633,15	9 114
022	Heringsdorf	673 214	441 342	283 363	14 973	82 748	888 802	589,50	612,57	808,74	1 099
023	Kabelhorst	75 464	13 513	119 936	944	2 530	193 814	164,72	180,11	462,56	419
024	Kasseedorf	315 672	134 084	530 186	20 656	25 139	841 375	229,57	219,98	586,32	1 435
025	Kellenhusen (Ostsee)	765 255	351 374	270 361	28 529	65 879	998 266	630,35	732,30	955,28	1 045
027	Lensahn	3 958 690	3 328 350	1 368 394	174 840	624 055	4 877 869	692,79	795,88	980,67	4 974
028	Malente	3 250 866	1 615 093	3 428 720	319 993	302 827	6 696 752	325,48	309,67	637,91	10 498
029	Manhagen	80 143	31 059	100 994	1 372	5 820	176 689	199,41	215,44	474,97	372
031	Neukirchen	588 035	362 730	351 851	17 727	68 008	889 605	462,52	474,22	717,42	1 240
032	Neustadt in Holstein	6 568 118	4 494 509	5 122 736	723 544	841 499	11 572 899	448,22	441,23	777,44	14 886
033	Oldenburg / Holstein	6 957 681	5 679 281	3 098 391	419 120	1 064 862	9 410 330	699,28	709,97	960,24	9 800
035	Ratekau	5 551 254	3 636 355	6 070 682	327 006	681 814	11 267 128	339,86	366,35	743,56	15 153
036	Riepsdorf	330 480	190 860	285 830	7 359	35 779	587 890	321,71	349,71	622,11	945
037	Schashagen	1 273 183	937 903	690 586	48 163	175 853	1 836 079	589,37	592,73	854,79	2 148
038	Schönwalde / Bungsb.	642 802	313 952	795 054	50 339	58 861	1 429 334	250,25	248,86	553,36	2 583
039	Sierksdorf	843 257	305 756	561 010	69 985	57 328	1 416 924	441,23	519,89	873,57	1 622
040	Stockelsdorf	7 244 486	4 891 386	8 176 292	412 379	917 131	14 916 026	394,98	433,62	892,80	16 707
041	Süsel	1 698 946	1 058 692	1 938 933	67 759	198 502	3 507 136	339,57	329,96	681,13	5 149
042	Timmendorfer Strand	6 707 558	4 529 852	3 526 127	420 070	1 025 380	9 628 375	728,27	756,12	1 085,38	8 871
043	Wangels	1 284 679	807 190	651 579	76 568	151 344	1 861 482	600,88	584,48	846,90	2 198
044	Scharbeutz	4 927 981	2 722 309	4 466 898	257 285	510 660	9 141 504	437,01	455,91	845,73	10 809
046	Fehmarn, Stadt	9 677 111	6 737 863	4 085 905	594 768	972 202	13 385 582	750,75	772,81	1 068,97	12 522
<b>56 Pinneberg</b>											
001	Appen	1 759 551	1 009 917	2 755 508	65 590	189 594	4 391 055	321,70	363,92	908,18	4 835
002	Barmstedt, Stadt	3 178 753	1 829 321	3 833 253	238 371	341 117	6 909 260	320,12	313,46	681,32	10 141
003	Bevern	206 644	97 023	307 463	7 480	18 188	503 399	280,14	343,83	837,60	601
004	Bilsen	275 473	132 403	312 620	34 431	24 823	597 701	322,56	368,77	800,14	747
005	Bönningstedt	1 928 348	1 170 910	2 542 874	153 487	219 541	4 405 168	380,73	430,15	982,64	4 483
006	Bokel	302 947	199 092	273 164	10 712	36 645	550 178	463,99	476,33	865,06	636
008	Bokholt-Hanredder	491 345	285 498	653 149	26 046	53 560	1 116 980	375,07	398,17	905,17	1 234
009	Borstel-Hohenraden	733 806	358 605	1 319 411	23 506	67 235	2 009 488	271,05	311,73	853,65	2 354
010	Brande-Hörmerkirchen	386 027	150 276	684 422	23 592	26 754	1 067 287	216,44	236,39	653,57	1 633
011	Bullenkuhlen	59 510	19 180	171 609	3 623	3 596	231 146	139,10	167,63	651,12	355
013	Ellerbek	3 735 101	2 927 193	2 526 621	170 346	548 844	5 883 224	761,14	906,36	1 427,62	4 121
014	Ellerhoop	555 297	315 269	830 699	32 803	59 381	1 359 418	353,96	387,24	947,99	1 434

Noch: 5. Realsteueristaufkommen, Realsteueraufbringungskraft und Steuereinnahmekraft 2015

5.3 nach Gemeinden

Nr.	KREISFREIE STADT Kreis Gemeinde	Grundsteuer A			Grundsteuer B			Gewerbsteuer			Realsteuer- istaufkommen Euro
		Ist- aufkommen	Hebesatz	Grund- betrag	Ist- aufkommen	Hebesatz	Grund- betrag	Ist- aufkommen	Hebesatz	Grund- betrag	
		Euro	%	Euro	Euro	%	Euro	Euro	%	Euro	
015	Elmshorn, Stadt	23 140	370	6 254	7 347 461	390	1 883 964	26 086 137	390	6 688 753	33 456 738
016	Groß Nordende	13 697	320	4 280	93 478	320	29 212	45 608	330	13 821	152 783
017	Groß Offenseth-Asper	34 380	290	11 855	32 263	290	11 125	19 485	300	6 495	86 128
018	Halstenbek	64 746	370	17 499	2 950 367	390	756 504	4 123 199	380	1 085 052	7 138 312
019	Haselau	23 784	300	7 928	115 627	300	38 542	312 198	340	91 823	451 609
020	Haseldorf	37 023	350	10 578	211 249	350	60 357	305 978	350	87 422	554 250
021	Hasloh	20 042	370	5 417	518 094	390	132 845	476 736	370	128 848	1 014 872
022	Heede	23 368	290	8 058	82 079	290	28 303	213 798	320	66 812	319 245
023	Heidgraben	18 797	340	5 529	343 784	340	101 113	588 782	370	159 130	951 363
024	Heist	19 766	280	7 059	341 122	310	110 039	1 137 852	330	344 804	1 498 740
025	Helgoland	-	-	-	417 016	380	109 741	22 153 266	360	6 153 685	22 570 282
026	Hemdingen	51 610	360	14 336	203 033	340	59 716	195 144	360	54 207	449 787
027	Hetlingen	23 674	370	6 398	196 264	420	46 730	189 649	380	49 908	409 587
028	Holm	42 216	311	13 574	455 803	311	146 560	1 058 747	322	328 803	1 556 766
029	Klein Nordende	19 161	295	6 495	382 152	295	129 543	338 556	310	109 212	739 869
030	Kl. Offenseth-Sparr.	40 196	310	12 966	342 069	310	110 345	1 076 886	330	326 329	1 459 151
031	Kölln-Reisiek	12 769	280	4 560	352 754	280	125 984	621 714	330	188 398	987 237
032	Kummerfeld	11 601	260	4 462	244 296	260	93 960	879 792	310	283 804	1 135 689
033	Seester	26 567	295	9 006	92 997	295	31 524	97 275	310	31 379	216 839
034	Langeln	16 187	300	5 396	56 455	300	18 818	102 215	330	30 974	174 857
035	Lutzhorn	37 147	300	12 382	74 252	330	22 501	115 837	330	35 102	227 236
036	Moorrege	24 892	260	9 574	442 773	260	170 297	1 123 682	310	362 478	1 591 347
037	Neuendeich	21 882	290	7 546	55 126	290	19 009	92 941	320	29 044	169 949
038	Osterhorn	14 285	370	3 861	54 439	390	13 959	93 462	370	25 260	162 186
039	Pinneberg, Stadt	34 696	380	9 131	6 658 910	400	1 664 728	14 077 305	390	3 609 565	20 770 911
040	Prisdorf	14 863	300	4 954	339 736	300	113 245	948 399	350	270 971	1 302 998
041	Quickborn, Stadt	44 558	340	13 105	3 319 294	350	948 370	16 274 630	330	4 931 706	19 638 482
042	Raa-Besenbek	25 886	300	8 629	54 056	300	18 019	231 573	330	70 174	311 515
043	Rellingen	40 067	220	18 212	1 800 160	250	720 064	14 929 451	320	4 665 453	16 769 678
044	Schenefeld, Stadt	15 693	260	6 036	2 132 438	260	820 168	8 786 000	350	2 510 286	10 934 131
045	Seestermühe	23 523	295	7 974	96 618	295	32 752	441 563	330	133 807	561 704
046	Seeth-Ekholt	27 178	290	9 372	85 763	290	29 573	86 386	310	27 866	199 327
047	Tangstedt	48 660	270	18 022	233 042	270	86 312	985 317	310	317 844	1 267 019
048	Tornesch, Stadt	48 750	350	13 929	1 829 992	350	522 855	9 912 189	380	2 608 471	11 790 931
049	Uetersen, Stadt	25 708	380	6 765	2 509 048	400	627 262	7 580 839	380	1 994 958	10 115 595
050	Wedel, Stadt	61 344	380	16 143	5 443 145	380	1 432 407	21 398 482	380	5 631 179	26 902 971
051	Westerhorn	15 602	330	4 728	156 137	350	44 611	462 448	350	132 128	634 187
<b>57 Plön</b>											
001	Ascheberg (Holstein)	28 386	280	10 138	273 432	280	97 654	536 261	320	167 582	838 079
002	Barmissen	11 744	300	3 915	13 780	300	4 593	4 996	320	1 561	30 520
003	Barsbek	18 334	330	5 556	57 351	330	17 379	53 879	350	15 394	129 564
004	Behrendsdorf (Ostsee)	17 095	260	6 575	93 465	260	35 948	24 399	310	7 871	134 959
005	Belau	18 154	280	6 484	39 770	280	14 204	25 966	310	8 376	83 890
006	Bendfeld	11 779	370	3 184	26 052	390	6 680	68 557	370	18 529	106 388
007	Blekendorf	77 609	320	24 253	203 139	320	63 481	146 298	320	45 718	427 046
008	Bönebüttel	21 766	260	8 372	175 707	260	67 580	129 679	310	41 832	327 152
009	Bösdorf	30 188	360	8 386	199 361	380	52 463	226 254	320	70 704	455 803
010	Boksee	7 918	311	2 546	50 526	311	16 246	16 422	330	4 976	74 866
011	Bothkamp	20 617	311	6 629	17 505	311	5 629	21 878	360	6 077	60 000
012	Brodersdorf	8 006	260	3 079	37 713	260	14 505	35 277	300	11 759	80 996
013	Dannau	15 855	360	4 404	82 859	380	21 805	21 925	360	6 090	120 639
015	Dersau	17 833	300	5 944	106 059	300	35 353	42 715	320	13 348	166 607
016	Dobersdorf	23 401	290	8 069	118 447	290	40 844	88 812	350	25 375	230 660
017	Dörnack	11 792	230	5 127	23 389	225	10 395	18 983	300	6 328	54 164

Noch: 5. Realsteueristaufkommen, Realsteueraufbringungskraft und Steuereinnahmekraft 2015

noch: 5.3 nach Gemeinden

Nr.	KREISFREIE STADT Kreis Gemeinde	Realsteuer- aufbringungskraft		Gemeindeanteil an		Gewerbe- steuer- umlage	Steuer- einnahme- kraft	Realsteuer-		Steuer- einnahme- kraft	Einwohner am 30.06.2015
		Insgesamt	Gewerbe- steuer	der Einkommen- steuer	der Umsatz- steuer			istauf- kommen	aufbrin- gungskraft		
015	Elmshorn, Stadt	31 717 954	24 614 611	19 233 410	2 182 558	4 615 236	48 518 686	695,52	659,38	1 008,64	48 103
016	Groß Nordende	174 137	50 861	355 326	2 870	9 532	522 801	196,13	223,54	671,12	779
017	Groß Offenseth-Asper	102 957	23 902	143 027	7 307	4 478	248 813	207,04	247,49	598,11	416
018	Halstenbek	6 892 393	3 992 991	10 219 469	421 608	748 698	16 784 772	416,91	402,55	980,30	17 122
019	Haselau	507 721	337 909	589 593	18 707	63 355	1 052 666	431,34	484,93	1 005,41	1 047
020	Haseldorf	581 870	321 713	765 238	21 801	60 281	1 308 628	314,56	330,23	742,69	1 762
021	Hasloh	990 667	474 161	1 799 381	35 255	88 901	2 736 402	288,40	281,52	777,61	3 519
022	Heede	377 589	245 868	278 207	14 642	46 096	624 342	455,41	538,64	890,64	701
023	Heidgraben	983 144	585 598	1 345 528	36 434	109 795	2 255 311	367,75	380,03	871,79	2 587
024	Heist	1 704 791	1 268 879	1 431 053	44 736	237 911	2 942 669	523,67	595,66	1 028,19	2 862
025	Helgoland	23 058 187	22 645 561	715 471	102 044	4 246 039	19 629 663	16 064,26	16 411,52	13 971,29	1 405
026	Hemdingen	469 029	199 482	761 987	25 007	37 400	1 218 623	274,09	285,82	742,61	1 641
027	Hetlingen	379 456	183 661	687 336	32 429	34 571	1 064 650	311,71	288,78	810,24	1 314
028	Holm	1 803 683	1 209 995	1 799 606	108 455	227 062	3 484 682	493,90	572,23	1 105,55	3 152
029	Klein Nordende	909 376	401 900	1 705 785	24 512	123 159	2 516 514	230,06	282,77	782,50	3 216
030	Kl. Offenseth-Sparr.	1 656 501	1 200 891	1 320 420	73 694	408 505	2 642 110	485,90	551,62	879,82	3 003
031	Kölln-Reisiek	1 181 323	693 305	1 606 026	50 062	218 240	2 619 171	311,53	372,77	826,50	3 169
032	Kummerfeld	1 411 700	1 044 399	1 226 937	59 368	195 821	2 502 184	506,78	629,94	1 116,55	2 241
033	Seester	262 284	115 475	438 159	7 540	34 609	673 374	224,24	271,23	696,35	967
034	Langeln	201 683	113 984	270 697	5 488	21 369	456 499	312,24	360,15	815,18	560
035	Lutzhorn	252 658	129 175	318 000	7 952	24 158	554 452	286,91	319,01	700,07	792
036	Moorrege	2 004 298	1 333 919	2 073 216	85 738	250 107	3 913 145	382,54	481,80	940,66	4 160
037	Neuendeich	202 050	106 882	298 832	3 998	20 048	484 832	319,45	379,79	911,34	532
038	Osterhorn	157 567	92 957	161 747	18 133	17 390	320 057	397,51	386,19	784,45	408
039	Pinneberg, Stadt	19 571 247	13 283 199	19 441 001	1 587 320	2 479 114	38 120 454	492,40	463,96	903,69	42 183
040	Prisdorf	1 438 530	997 173	1 302 373	99 516	186 966	2 653 453	571,24	630,66	1 163,28	2 281
041	Quickborn, Stadt	21 755 699	18 148 678	10 634 650	1 027 142	3 402 555	30 014 936	954,39	1 057,28	1 458,66	20 577
042	Raa-Besenbek	353 086	258 240	286 951	12 020	68 895	583 162	547,48	620,54	1 024,89	569
043	Rellingen	19 933 494	17 168 867	7 975 539	868 233	3 219 160	25 558 106	1 203,25	1 430,26	1 833,83	13 937
044	Schenefeld, Stadt	12 340 637	9 237 852	9 974 104	841 233	1 730 165	21 425 809	577,79	652,12	1 132,20	18 924
045	Seestermühe	640 596	492 410	530 746	18 385	147 308	1 042 419	610,55	696,30	1 133,06	920
046	Seeth-Ekholt	243 169	102 547	456 654	7 025	28 976	677 872	232,05	283,08	789,14	859
047	Tangstedt	1 550 788	1 169 666	1 360 100	42 799	219 299	2 734 388	564,37	690,77	1 217,99	2 245
048	Tornesch, Stadt	11 608 845	9 599 173	6 548 745	566 889	1 799 840	16 924 639	918,87	904,68	1 318,94	12 832
049	Uetersen, Stadt	9 721 192	7 341 445	7 359 155	760 120	1 376 518	16 463 949	558,93	537,14	909,71	18 098
050	Wedel, Stadt	26 159 278	20 722 739	15 628 932	1 958 104	3 885 512	39 860 802	820,61	797,93	1 215,86	32 784
051	Westerhorn	668 814	486 231	548 568	38 597	88 243	1 167 736	478,99	505,15	881,98	1 324
<b>57 Plön</b>											
001	Ascheberg (Holstein)	1 015 714	616 702	1 061 492	57 143	115 626	2 018 723	279,27	338,46	672,68	3 001
002	Barmissen	35 307	5 744	95 950	545	1 072	130 730	200,79	232,28	860,07	152
003	Barsbek	139 441	56 650	237 295	4 619	10 619	370 736	234,29	252,15	670,41	553
004	Behrendsdorf (Ostsee)	184 775	28 965	222 611	8 445	5 427	410 404	216,28	296,11	657,70	624
005	Belau	104 591	30 824	153 226	2 414	5 777	254 454	224,30	279,66	680,36	374
006	Bendfeld	103 302	68 187	72 521	432	12 782	163 473	509,03	494,27	782,17	209
007	Blekendorf	483 085	168 242	463 268	22 362	31 542	937 173	252,69	285,85	554,54	1 690
008	Bönebüttel	434 331	153 942	965 318	14 446	28 861	1 385 234	158,27	210,13	670,17	2 067
009	Bösdorf	483 784	260 191	517 407	15 251	48 838	967 604	343,74	364,84	729,72	1 326
010	Boksee	87 391	18 312	218 128	3 923	3 430	306 012	167,11	195,07	683,06	448
011	Bothkamp	64 343	22 363	92 699	2 371	4 189	155 224	216,61	232,29	560,38	277
012	Brodersdorf	107 480	43 273	220 145	849	8 111	320 363	196,59	260,87	777,58	412
013	Dannau	118 227	22 411	207 591	6 498	4 198	328 118	197,45	193,50	537,02	611
015	Dersau	200 712	49 121	350 617	8 525	9 208	550 646	191,72	230,97	633,65	869
016	Dobersdorf	272 290	93 380	533 884	6 962	17 506	795 630	211,03	249,12	727,93	1 093
017	Dörnack	78 471	23 287	112 539	2 496	4 363	189 143	205,95	298,37	719,17	263



Noch: 5. Realsteueristaufkommen, Realsteueraufbringungskraft und Steuereinnahmekraft 2015

5.3 nach Gemeinden

Nr.	KREISFREIE STADT Kreis Gemeinde	Grundsteuer A			Grundsteuer B			Gewerbsteuer			Realsteuer- istaufkommen Euro
		Ist- aufkommen	Hebesatz	Grund- betrag	Ist- aufkommen	Hebesatz	Grund- betrag	Ist- aufkommen	Hebesatz	Grund- betrag	
		Euro	%	Euro	Euro	%	Euro	Euro	%	Euro	
018	Fahren	8 456	350	2 416	21 233	370	5 739	42	350	12	29 731
020	Fiefbergen	13 158	311	4 231	52 154	311	16 770	135 064	322	41 945	200 376
021	Giekau	28 994	250	11 598	97 115	250	38 846	72 053	310	23 243	198 162
022	Grebin	31 395	295	10 642	115 281	295	39 078	122 645	310	39 563	269 321
023	Großbarkau	7 867	350	2 248	26 478	350	7 565	23 706	390	6 078	58 051
024	Großharrie	23 691	260	9 112	42 910	260	16 504	164 636	310	53 108	231 237
025	Heikendorf	21 835	370	5 901	1 278 659	390	327 861	1 193 855	370	322 664	2 494 349
026	Helmstorf	13 996	280	4 999	33 655	280	12 020	3 705	330	1 123	51 356
027	Högsdorf	12 365	260	4 756	32 577	260	12 530	16 506	310	5 325	61 448
028	Höhndorf	13 998	380	3 684	61 175	380	16 099	54 262	360	15 073	129 435
029	Hohenfelde	14 934	220	6 788	107 637	240	44 849	49 003	300	16 334	171 574
030	Hohwacht (Ostsee)	8 483	330	2 571	295 389	350	84 397	56 079	350	16 023	359 951
031	Honigsee	19 502	305	6 394	43 765	305	14 349	94 005	360	26 113	157 272
032	Kalübbe	19 281	295	6 536	55 884	295	18 944	88 361	310	28 504	163 526
033	Kirchbarkau	1 707	300	569	86 051	300	28 684	78 122	320	24 413	165 880
034	Kirchnüchel	11 218	295	3 803	12 579	295	4 264	3 611	320	1 128	27 408
035	Klamp	9 883	240	4 118	56 210	240	23 421	14 172	280	5 061	80 265
037	Klein Barkau	11 493	311	3 695	27 610	311	8 878	7 374	360	2 048	46 477
038	Kletkamp	12 133	280	4 333	16 623	290	5 732	64 756	320	20 236	93 512
039	Köhn	23 173	290	7 991	95 334	290	32 874	58 654	310	18 921	177 161
040	Krokau	12 892	360	3 581	57 223	380	15 059	21 620	360	6 006	91 735
041	Krummbek	17 454	350	4 987	50 116	370	13 545	160 036	350	45 725	227 606
042	Kühren	35 572	300	11 857	66 855	300	22 285	31 813	320	9 942	134 240
043	Laboe	7 550	370	2 041	805 047	390	206 422	883 704	370	238 839	1 696 301
044	Lammershagen	15 945	300	5 315	20 622	280	7 365	4 593	330	1 392	41 160
045	Lebrade	18 454	390	4 732	51 159	290	17 641	5 316	330	1 611	74 929
046	Lehmkuhlen	56 147	340	16 514	127 382	311	40 959	121 766	360	33 824	305 295
047	Löptin	12 426	290	4 285	29 003	290	10 001	38 839	340	11 423	80 268
048	Lütjenburg, Stadt	4 129	250	1 652	541 747	270	200 647	2 954 626	300	984 875	3 500 502
049	Lutterbek	8 672	370	2 344	46 284	390	11 868	25 876	370	6 994	80 832
050	Martensrade	24 710	295	8 376	82 519	295	27 973	217 245	340	63 896	324 474
051	Mönkeberg	3 482	370	941	542 195	390	139 024	253 979	370	68 643	799 656
052	Mucheln	21 359	310	6 890	62 226	310	20 073	19 621	330	5 946	103 206
053	Nehnten	12 845	280	4 588	46 156	280	16 484	108 052	320	33 766	167 053
054	Nettelsee	10 956	311	3 523	45 479	311	14 623	40 273	360	11 187	96 708
055	Panker	41 216	370	11 139	194 179	390	49 789	45 136	370	12 199	280 531
056	Passade	13 067	340	3 843	43 255	360	12 015	24 213	360	6 726	80 535
057	Plön, Stadt	7 783	370	2 104	1 331 664	390	341 452	2 568 219	370	694 113	3 907 666
058	Pohnsdorf	25 852	295	8 763	41 923	295	14 211	121 375	360	33 715	189 150
059	Postfeld	17 795	311	5 722	51 510	311	16 563	43 017	350	12 291	112 322
060	Prasdorf	11 836	300	3 945	45 251	300	15 084	31 359	350	8 960	88 446
062	Preetz, Stadt	14 793	370	3 998	1 987 646	390	509 653	3 386 130	370	915 170	5 388 569
063	Probststeierhagen	25 385	370	6 861	263 139	390	67 472	302 568	370	81 775	591 092
065	Rantzau	17 805	295	6 036	28 830	295	9 773	4 949	330	1 500	51 584
066	Rastorf	20 339	210	9 685	58 529	210	27 871	146 654	330	44 441	225 522
067	Rathjensdorf	20 528	300	6 843	50 454	300	16 818	40 872	330	12 385	111 854
068	Rendswühren	34 698	260	13 345	62 218	260	23 930	72 118	310	23 264	169 034
069	Ruhwinkel	43 571	250	17 428	70 571	250	28 228	93 622	290	32 283	207 764
070	Schellhorn	14 147	311	4 549	170 421	311	54 798	132 095	360	36 693	316 663
071	Schillsdorf	36 489	250	14 596	61 554	250	24 622	119 018	300	39 673	217 061
072	Schlesien	10 594	270	3 924	47 928	270	17 751	47 554	310	15 340	106 076
073	Schönberg (Holstein)	18 582	360	5 162	1 185 105	380	311 870	1 388 860	360	385 794	2 592 547
074	Schönkirchen	27 055	300	9 018	714 548	320	223 296	32 451 272	320	10 141 023	33 192 875
076	Schwartbuck	22 748	330	6 893	94 187	350	26 911	44 041	350	12 583	160 976
077	Selent	4 222	350	1 206	238 804	370	64 542	132 300	350	37 800	375 326
078	Stakendorf	20 419	300	6 806	52 403	300	17 468	52 417	310	16 909	125 239



Noch: 5. Realsteueristaufkommen, Realsteueraufbringungskraft und Steuereinnahmekraft 2015

noch: 5.3 nach Gemeinden

Nr.	KREISFREIE STADT Kreis Gemeinde	Realsteuer- aufbringungskraft		Gemeindeanteil an		Gewerbe- steuer- umlage	Steuer- einnahme- kraft	Realsteuer-		Steuer- einnahme- kraft	Einwohner am 30.06.2015
		Insgesamt	Gewerbe- steuer	der Einkommen- steuer	der Umsatz- steuer			istauf- kommen	aufbrin- gungskraft		
018	Fahren	29 209	44	55 484	95	8	84 780	230,47	226,43	657,21	129
020	Fiefbergen	230 698	154 358	237 407	10 555	28 778	449 882	348,48	401,21	782,40	575
021	Giekau	268 013	85 534	361 490	5 830	16 034	619 299	187,48	253,56	585,90	1 057
022	Grebin	325 941	145 592	383 796	11 419	27 295	693 861	296,94	359,36	765,01	907
023	Großbarkau	57 870	22 367	88 551	6 274	4 190	148 505	285,97	285,07	731,55	203
024	Großharrie	286 104	195 437	208 263	8 761	36 642	466 486	469,04	580,33	946,22	493
025	Heikendorf	2 438 690	1 187 404	4 066 961	123 629	222 634	6 406 646	305,49	298,68	784,65	8 165
026	Helmstorf	65 025	4 133	120 272	4 699	772	189 224	164,60	208,41	606,49	312
027	Högsdorf	81 643	19 596	123 859	1 137	3 672	202 967	151,35	201,09	499,92	406
028	Höhndorf	127 569	55 469	150 648	6 860	10 396	274 681	322,78	318,13	684,99	401
029	Hohenfelde	250 055	60 109	286 838	9 229	11 269	534 853	163,72	238,60	510,36	1 048
030	Hohwacht (Ostsee)	384 371	58 965	255 454	20 212	11 051	648 986	417,09	445,39	752,01	863
031	Honigsee	170 125	96 096	220 930	4 057	18 015	377 097	339,68	367,44	814,46	463
032	Kalübbe	196 647	104 895	204 003	10 145	19 665	391 130	289,43	348,05	692,27	565
033	Kirchbarkau	199 479	89 840	374 044	5 864	16 841	562 546	207,09	249,04	702,30	801
034	Kirchnüchel	32 125	4 151	34 972	404	777	66 724	145,79	170,88	354,91	188
035	Klamp	119 618	18 624	228 103	1 342	3 489	345 574	115,32	171,86	496,51	696
037	Klein Barkau	52 520	7 537	135 741	3 243	1 410	190 094	175,38	198,19	717,34	265
038	Kletkamp	109 626	74 468	45 284	5 228	13 962	146 176	1 050,70	1 231,75	1 642,43	89
039	Köhn	218 327	69 629	305 781	5 016	13 052	516 072	217,91	268,54	634,77	813
040	Krokau	89 968	22 102	176 542	1 006	4 142	263 374	212,84	208,74	611,08	431
041	Krummbek	234 856	168 268	122 626	5 486	31 548	331 420	563,38	581,33	820,35	404
042	Kühren	157 610	36 587	299 728	11 226	7 036	461 528	200,66	235,59	689,88	669
043	Laboe	1 661 484	878 928	1 947 901	81 046	164 856	3 525 575	346,54	339,42	720,24	4 895
044	Lammershagen	49 504	5 123	88 887	1 356	957	138 790	157,70	189,67	531,76	261
045	Lebrade	87 116	5 928	188 423	6 081	1 111	280 509	127,21	147,90	476,25	589
046	Lehmkuhlen	330 332	124 472	510 907	7 312	23 336	825 215	224,98	243,43	608,12	1 357
047	Löptin	93 096	42 037	122 963	4 229	7 878	212 410	267,56	310,32	708,03	300
048	Lütjenburg, Stadt	4 383 960	3 624 340	1 317 731	235 675	679 561	5 257 805	656,26	821,89	985,72	5 334
049	Lutterbek	77 722	25 738	179 121	919	4 822	252 940	219,65	211,20	687,34	368
050	Martensrade	366 616	235 137	345 014	11 026	44 084	678 572	338,70	382,69	708,32	958
051	Mönkeberg	778 291	252 606	2 059 206	28 176	47 360	2 818 313	198,67	193,36	700,20	4 025
052	Mucheln	118 990	21 881	192 122	3 420	4 098	310 434	179,49	206,94	539,89	575
053	Nehnten	200 645	124 259	109 176	12 983	23 298	299 506	598,76	719,16	1 073,50	279
054	Nettelsee	107 212	41 168	167 799	2 917	7 715	270 213	229,71	254,66	641,84	421
055	Panker	267 075	44 892	474 702	8 519	8 415	741 881	199,10	189,55	526,53	1 409
056	Passade	81 995	24 752	164 997	3 738	4 638	246 092	228,14	232,28	697,14	353
057	Plön, Stadt	3 844 803	2 554 336	3 243 436	262 686	608 291	6 742 634	446,44	439,26	770,32	8 753
058	Pohnsdorf	205 020	124 071	207 030	8 381	23 260	397 171	422,21	457,63	886,54	448
059	Postfeld	125 475	45 231	224 516	5 762	8 477	347 276	246,32	275,16	761,57	456
060	Prasdorf	102 076	32 973	171 498	626	6 182	268 018	192,69	222,39	583,92	459
062	Preetz, Stadt	5 296 675	3 367 826	5 694 059	414 482	631 465	10 773 751	341,44	335,61	682,66	15 782
063	Probsteierhagen	576 171	300 932	771 404	22 988	55 773	1 314 790	293,64	286,23	653,15	2 013
065	Rantzaу	61 219	5 520	121 281	2 422	1 030	183 892	158,72	188,37	565,82	325
066	Rastorf	298 749	163 543	403 188	11 439	30 659	682 717	269,12	356,50	814,70	838
067	Rathjensdorf	130 300	45 577	198 062	5 209	8 542	325 029	226,88	264,30	659,29	493
068	Rendswühren	217 492	85 612	299 841	11 418	16 049	512 702	220,38	283,56	668,45	767
069	Ruhwinkel	279 662	118 801	335 374	10 417	22 273	603 180	217,55	292,84	631,60	955
070	Schellhorn	355 354	135 030	719 393	27 947	25 314	1 077 380	208,88	234,40	710,67	1 516
071	Schillsdorf	284 407	145 997	359 249	10 952	27 371	627 237	254,77	333,81	736,19	852
072	Schlesien	135 516	56 451	219 696	3 315	10 582	347 945	206,37	263,65	676,94	514
073	Schönberg (Holstein)	2 608 562	1 419 722	1 954 065	164 639	267 404	4 459 862	422,86	425,47	727,43	6 131
074	Schönkirchen	38 186 875	37 318 965	2 921 177	447 979	6 997 303	34 558 728	5 127,90	5 899,41	5 338,90	6 473
076	Schwartbuck	169 134	46 305	263 076	3 279	8 679	426 810	204,80	215,18	543,02	786
077	Selent	385 569	139 104	464 277	20 782	26 079	844 549	278,43	286,03	626,52	1 348
078	Stakendorf	149 276	62 225	160 177	8 007	11 665	305 795	271,67	323,81	663,33	461

5.3 nach Gemeinden

Nr.	KREISFREIE STADT Kreis Gemeinde	Grundsteuer A			Grundsteuer B			Gewerbesteuer			Realsteuer- istaufkommen Euro
		Ist- aufkommen	Hebesatz	Grund- betrag	Ist- aufkommen	Hebesatz	Grund- betrag	Ist- aufkommen	Hebesatz	Grund- betrag	
		Euro	%	Euro	Euro	%	Euro	Euro	%	Euro	
079	Stein	6 755	340	1 987	148 327	340	43 626	162 074	370	43 804	317 156
080	Stolpe	34 295	311	11 027	124 764	311	40 117	135 279	310	43 638	294 338
081	Stoltenberg	11 406	330	3 456	39 230	330	11 888	14 963	350	4 275	65 599
082	Tröndel	14 845	295	5 032	38 739	295	13 132	81 373	320	25 429	134 957
083	Tasdorf	8 654	260	3 328	37 155	260	14 290	3 052	310	985	48 861
084	Wahlstorf	21 812	290	7 521	46 552	290	16 052	38 644	360	10 734	107 008
085	Wankendorf	18 957	250	7 583	248 836	250	99 534	544 606	290	187 795	812 399
086	Warnau	7 055	320	2 205	37 726	320	11 789	6 098	335	1 820	50 879
087	Wendtorf	6 437	311	2 070	187 540	320	58 606	77 106	370	20 839	271 083
088	Wisch	7 758	220	3 526	95 901	240	39 959	57 942	280	20 694	161 601
089	Wittmoldt	9 868	300	3 289	19 010	300	6 337	10 845	320	3 389	39 723
090	Fargau-Pratjau	30 104	300	10 035	75 333	320	23 542	73 929	330	22 403	179 366
091	Schwentinental,Stadt	16 397	300	5 466	1 804 401	320	563 875	5 891 571	350	1 683 306	7 712 369
<b>58 Rendsburg-Eckernförde</b>											
001	Achterwehr	11 089	311	3 566	116 657	311	37 510	48 310	320	15 097	176 056
003	Alt Duvenstedt	17 329	280	6 189	151 911	280	54 254	279 160	320	87 238	448 400
004	Altenhof	10 469	270	3 877	26 342	270	9 756	64 748	270	23 981	101 559
005	Altenholz	28 564	350	8 161	1 322 570	370	357 451	1 946 476	350	556 136	3 297 610
007	Arpsdorf	11 050	260	4 250	21 491	260	8 266	12 145	310	3 918	44 686
008	Ascheffel	10 540	340	3 100	102 320	320	31 975	81 665	335	24 378	194 525
009	Aukrug	36 784	260	14 148	315 496	300	105 165	304 484	310	98 221	656 764
010	Bargstall	6 319	320	1 975	9 640	320	3 013	8 775	320	2 742	24 734
011	Bargstedt	20 913	310	6 746	54 553	310	17 598	72 392	310	23 352	147 858
012	Barkelsby	23 947	210	11 403	110 216	220	50 098	110 235	300	36 745	244 398
013	Beldorf	12 293	260	4 728	16 776	260	6 452	129 645	350	37 041	158 714
014	Bendorf	20 386	260	7 841	23 776	260	9 145	142 741	320	44 607	186 903
015	Beringstedt	11 744	260	4 517	49 322	260	18 970	50 071	310	16 152	111 137
016	Bissee	17 107	330	5 184	9 773	330	2 962	8 789	350	2 511	35 669
018	Blumenthal	11 165	330	3 383	75 302	330	22 819	28 307	350	8 088	114 774
019	Bönnhusen	14 696	311	4 725	25 152	311	8 087	63 895	310	20 611	103 743
021	Bokel	17 251	310	5 565	42 928	310	13 848	54 666	310	17 634	114 845
022	Bordesholm	7 467	315	2 370	790 363	315	250 909	2 625 808	340	772 296	3 423 638
023	Borgdorf-Seedorf	8 733	320	2 729	35 597	320	11 124	31 617	330	9 581	75 947
024	Borgstedt	10 921	295	3 702	202 662	295	68 699	549 374	320	171 679	762 957
025	Bornholt	5 972	260	2 297	9 763	260	3 755	20 192	330	6 119	35 927
026	Bovenau	46 484	350	13 281	125 560	370	33 935	409 533	350	117 009	581 577
027	Brammer	12 464	320	3 895	36 337	320	11 355	47 876	310	15 444	96 677
028	Bredenbek	23 899	311	7 685	135 571	311	43 592	327 632	310	105 688	487 102
029	Breiholz	20 856	330	6 320	119 659	330	36 260	131 962	330	39 988	272 477
030	Brekendorf	20 864	330	6 322	101 179	330	30 660	15 712	350	4 489	137 755
031	Brinjahe	5 095	260	1 960	5 518	260	2 122	14 854	310	4 792	25 467
032	Brodersby	18 112	300	6 037	144 206	300	48 069	32 996	310	10 644	195 314
033	Brügge	12 548	340	3 691	109 598	340	32 235	50 873	360	14 131	173 019
034	Büdseldorf, Stadt	624	320	195	1 452 909	380	382 344	9 072 850	350	2 592 243	10 526 383
035	Bünsdorf	22 072	260	8 489	56 145	260	21 594	57 573	310	18 572	135 790
036	Christiansholm	8 128	330	2 463	19 315	330	5 853	8 837	330	2 678	36 280
037	Dänischenhagen	29 851	360	8 292	513 570	360	142 658	452 711	330	137 185	996 132
038	Dätgen	10 857	295	3 680	71 092	295	24 099	244 999	310	79 032	326 948
039	Damendorf	8 590	310	2 771	40 831	310	13 171	23 430	350	6 694	72 851
040	Damp	18 140	260	6 977	370 924	260	142 663	649 036	310	209 366	1 038 100
042	Dörphof	28 505	300	9 502	64 795	300	21 598	44 881	310	14 478	138 181
043	Eckernförde, Stadt	7 455	320	2 330	2 512 847	320	785 265	4 569 050	340	1 343 838	7 089 352
044	Ehndorf	12 321	260	4 739	60 297	260	23 191	112 724	310	36 363	185 342
045	Eisendorf	4 596	310	1 483	33 013	310	10 649	47 689	330	14 451	85 298

Noch: 5. Realsteueristaufkommen, Realsteueraufbringungskraft und Steuereinnahmekraft 2015

noch: 5.3 nach Gemeinden

Nr.	KREISFREIE STADT Kreis Gemeinde	Realsteuer- aufbringungskraft		Gemeindeanteil an		Gewerbe- steuer- umlage	Steuer- einnahme- kraft	Realsteuer-		Steuer- einnahme- kraft	Einwohner am 30.06.2015
		Insgesamt	Gewerbe- steuer	der Einkommen- steuer	der Umsatz- steuer			istauf- kommen	aufbrin- gungskraft		
079	Stein	331 472	161 199	424 821	9 194	30 287	735 200	414,58	433,30	961,05	765
080	Stolpe	346 053	160 588	492 972	6 876	30 107	815 794	234,91	276,18	651,07	1 253
081	Stoltenberg	71 283	15 732	145 381	1 199	2 947	214 916	215,79	234,48	706,96	304
082	Tröndel	158 755	93 579	122 514	5 393	17 542	269 120	350,54	412,35	699,01	385
083	Tasdorf	67 805	3 625	213 419	4 339	677	284 886	148,06	205,47	863,29	330
084	Wahlstorf	123 473	39 501	215 773	2 303	7 517	334 032	221,09	255,11	690,15	484
085	Wankendorf	1 089 145	691 086	876 991	60 314	129 576	1 896 874	277,93	372,61	648,95	2 923
086	Warnau	57 949	6 698	167 351	762	1 253	224 809	143,32	163,24	633,26	355
087	Wendtorf	303 547	76 688	378 416	8 532	14 547	675 948	274,38	307,23	684,16	988
088	Wisch	237 472	76 154	257 919	3 557	14 275	484 673	225,70	331,66	676,92	716
089	Wittmoldt	46 626	12 472	69 384	1 675	2 334	115 351	230,95	271,08	670,65	172
090	Fargau-Pratjau	202 471	82 443	293 003	3 432	15 455	483 451	242,39	273,61	653,31	740
091	Schwentinental,Stadt	8 331 899	6 194 566	6 286 230	540 602	1 161 478	13 997 253	575,38	621,60	1 044,26	13 404
<b>58 Rendsburg-Eckernförde</b>											
001	Achterwehr	207 792	55 557	560 002	11 290	10 412	768 672	188,09	222,00	821,23	936
003	Alt Duvenstedt	544 464	321 036	641 155	38 911	60 190	1 164 340	235,38	285,81	611,20	1 905
004	Altenhof	137 107	88 250	123 074	18 114	16 543	261 752	346,62	467,94	893,35	293
005	Altenholz	3 416 222	2 046 580	5 344 899	269 986	383 117	8 647 990	334,51	346,54	877,26	9 858
007	Arpsdorf	58 843	14 418	99 424	1 380	2 700	156 947	164,89	217,13	579,14	271
008	Ascheffel	219 671	89 711	391 866	11 030	16 630	605 937	192,60	217,50	599,94	1 010
009	Aukrug	801 298	361 453	1 507 723	74 065	67 671	2 315 415	175,70	214,37	619,43	3 738
010	Bargstall	27 622	10 091	55 933	326	1 889	81 992	175,42	195,90	581,50	141
011	Bargstedt	173 285	85 935	329 881	5 951	16 109	493 008	208,84	244,75	696,34	708
012	Barkelsby	359 395	135 222	616 046	12 764	25 351	962 854	165,36	243,16	651,46	1 478
013	Beldorf	175 417	136 311	73 083	4 211	25 556	227 155	596,67	659,46	853,97	266
014	Bendorf	223 160	164 154	118 703	6 804	30 775	317 892	419,07	500,36	712,76	446
015	Beringstedt	144 949	59 439	215 101	8 341	11 141	357 250	152,03	198,29	488,71	731
016	Bissee	36 655	9 240	102 114	4 234	1 730	141 273	208,59	214,36	826,16	171
018	Blumenthal	126 186	29 764	313 068	6 862	5 578	440 538	166,82	183,41	640,32	688
019	Bönnhusen	121 092	75 848	124 644	3 872	14 219	235 389	349,30	407,72	792,56	297
021	Bokel	134 435	64 893	189 432	3 349	12 165	315 051	184,34	215,79	505,70	623
022	Bordesholm	3 792 909	2 842 049	3 300 601	231 977	532 882	6 792 605	459,80	509,39	912,25	7 446
023	Borgdorf-Seedorf	85 653	35 258	191 786	3 142	6 607	273 974	187,99	212,01	678,15	404
024	Borgstedt	901 711	631 779	629 161	42 968	118 456	1 455 384	509,32	601,94	971,55	1 498
025	Bornholt	43 850	22 518	44 836	692	4 223	85 155	217,74	265,76	516,09	165
026	Bovenau	599 891	430 593	555 855	33 875	80 734	1 108 887	534,05	550,86	1 018,26	1 089
027	Brammer	111 759	56 834	143 027	6 616	10 652	250 750	247,26	285,83	641,30	391
028	Bredenbek	576 969	388 932	691 034	22 432	72 921	1 217 514	330,24	391,17	825,43	1 475
029	Breiholz	303 339	147 156	516 735	23 152	27 588	815 638	200,06	222,72	598,85	1 362
030	Brekendorf	151 653	16 520	388 952	4 784	3 094	542 295	139,71	153,81	549,99	986
031	Brinjahe	31 768	17 635	48 647	1 682	1 467	80 630	205,38	256,19	650,24	124
032	Brodersby	238 865	39 170	212 747	8 530	7 341	452 801	275,48	336,90	638,65	709
033	Brügge	184 796	52 002	435 246	18 210	9 749	628 503	170,13	181,71	618,00	1 017
034	Büdseldorf, Stadt	10 977 679	9 539 454	3 541 259	647 686	2 168 565	12 998 059	1 052,53	1 097,66	1 299,68	10 001
035	Bünsdorf	176 193	68 345	315 982	6 009	12 811	485 373	216,92	281,46	775,36	626
036	Christiansholm	39 596	9 855	66 807	1 652	1 843	106 212	152,44	166,37	446,27	238
037	Dänischenhagen	1 067 272	504 841	2 250 767	44 034	94 363	3 267 710	256,27	274,57	840,68	3 887
038	Dätgen	393 005	290 838	257 583	7 190	54 529	603 249	611,12	734,59	1 127,57	535
039	Damendorf	82 858	24 634	163 989	12 209	4 618	254 438	164,82	187,46	575,65	442
040	Damp	1 328 788	770 467	493 980	206 782	144 459	1 885 091	723,41	925,98	1 313,65	1 435
042	Dörphof	164 323	53 279	215 661	3 169	9 987	373 166	190,86	226,97	515,42	724
043	Eckernförde, Stadt	7 905 236	4 945 324	7 880 710	761 676	927 245	15 620 377	325,26	362,69	716,66	21 796
044	Ehndorf	235 894	133 816	283 252	5 099	25 088	499 157	289,60	368,58	779,93	640
045	Eisendorf	97 877	53 180	150 986	5 074	9 967	243 970	281,51	323,03	805,18	303

Noch: 5. Realsteueristaufkommen, Realsteueraufbringungskraft und Steuereinnahmekraft 2015

5.3 nach Gemeinden

Nr.	KREISFREIE STADT Kreis Gemeinde	Grundsteuer A			Grundsteuer B			Gewerbesteuer			Realsteuer- istaufkommen Euro
		Ist- aufkommen	Hebesatz	Grund- betrag	Ist- aufkommen	Hebesatz	Grund- betrag	Ist- aufkommen	Hebesatz	Grund- betrag	
		Euro	%	Euro	Euro	%	Euro	Euro	%	Euro	
046	Ellerdorf	9 918	320	3 099	43 461	320	13 582	60 393	330	18 301	113 772
047	Elsdorf-Westermühlen	29 691	330	8 997	140 921	330	42 703	97 386	330	29 511	267 998
048	Embühren	9 492	320	2 966	15 755	320	4 923	28 443	310	9 175	53 690
049	Emkendorf	39 141	340	11 512	115 379	340	33 935	127 501	340	37 500	282 021
050	Felde	20 816	311	6 693	241 587	311	77 681	516 105	310	166 485	778 508
051	Felm	25 519	300	8 506	113 865	300	37 955	103 889	310	33 513	243 273
052	Fleckeby	15 521	340	4 565	250 728	340	73 744	555 582	340	163 406	821 831
053	Flintbek	31 605	340	9 296	844 403	340	248 354	1 622 036	350	463 439	2 498 044
054	Fockbek	18 438	270	6 829	619 535	270	229 457	1 432 432	310	462 075	2 070 405
055	Friedrichsgraben	6 941	350	1 983	2 438	350	697	36	350	10	9 415
056	Friedrichsholm	10 100	350	2 886	32 859	350	9 388	15 428	330	4 675	58 387
057	Gammelby	8 246	230	3 585	42 716	240	17 798	15 280	300	5 093	66 242
058	Gettorf	11 950	280	4 268	869 932	330	263 616	1 727 471	330	523 476	2 609 353
059	Gnutz	24 989	295	8 471	97 367	295	33 006	144 288	310	46 545	266 644
061	Gokels	6 244	260	2 402	39 440	260	15 169	39 011	310	12 584	84 695
062	Grauel	6 306	260	2 425	13 850	260	5 327	22 592	310	7 288	42 748
063	Grevenkrug	5 305	315	1 684	29 590	315	9 394	15 308	320	4 784	50 203
064	Groß Buchwald	23 500	310	7 581	32 971	310	10 636	61 229	320	19 134	117 700
065	Groß Vollstedt	11 710	340	3 444	96 925	340	28 507	92 436	330	28 011	201 071
066	Groß Wittensee	20 143	290	6 946	135 954	290	46 881	146 967	322	45 642	303 064
067	Güby	11 048	310	3 564	59 251	310	19 113	51 630	340	15 185	121 929
068	Haale	14 575	300	4 858	35 139	300	11 713	64 800	310	20 903	114 514
069	Haby	8 823	330	2 674	62 796	330	19 029	42 545	350	12 156	114 164
070	Hamdorf	33 930	320	10 603	104 453	320	32 642	179 074	320	55 961	317 457
071	Hamweddel	8 836	260	3 398	33 124	260	12 740	83 534	310	26 946	125 494
072	Hanerau-Hademarschen	11 751	260	4 520	218 379	260	83 992	596 446	320	186 389	826 576
073	Haßmoor	14 010	320	4 378	20 084	320	6 276	9 112	330	2 761	43 206
074	Heinkenborstel	8 259	300	2 753	8 793	300	2 931	7 937	300	2 646	24 989
075	Hörsten	5 656	250	2 262	7 769	250	3 108	24 509	300	8 170	37 934
076	Hoffeld	13 476	311	4 333	12 014	311	3 863	6 377	310	2 057	31 867
077	Hohenwestedt	18 255	260	7 021	558 868	260	214 949	3 882 984	310	1 252 575	4 460 107
078	Hohn	35 634	410	8 691	213 790	320	66 809	409 851	330	124 197	659 275
080	Holtsee	155 726	311	50 073	134 066	311	43 108	126 463	322	39 274	416 255
081	Holzbunge	4 181	300	1 394	43 360	300	14 453	35 516	320	11 099	83 057
082	Holzdorf	30 654	330	9 289	77 865	350	22 247	23 321	350	6 663	131 840
083	Hütten	8 584	260	3 302	14 063	260	5 409	26 965	300	8 988	49 612
084	Hummelfeld	27 011	360	7 503	34 300	380	9 026	4 779	360	1 328	66 090
085	Jahrsdorf	7 537	275	2 741	14 812	275	5 386	- 2 586	325	- 796	19 763
086	Jevenstedt	40 414	300	13 471	262 489	300	87 496	602 431	310	194 333	905 334
087	Karby	2 964	330	898	63 817	330	19 338	53 848	350	15 385	120 629
088	Klein Wittensee	14 543	280	5 194	19 264	280	6 880	12 314	310	3 972	46 121
089	Königshügel	7 052	330	2 137	12 068	330	3 657	277	350	79	19 397
090	Kosel	26 817	300	8 939	172 543	300	57 514	83 881	320	26 213	283 241
091	Krogaspe	14 687	310	4 738	31 931	310	10 300	40 558	340	11 929	87 176
092	Kronshagen	5 072	330	1 537	1 328 117	330	402 460	6 098 639	380	1 604 905	7 431 828
093	Krummwisch	34 617	295	11 735	48 975	295	16 602	47 369	310	15 280	130 961
094	Langwedel	36 799	320	11 500	141 665	320	44 270	133 555	340	39 281	312 019
096	Lindau	47 944	300	15 981	112 509	300	37 503	145 966	310	47 086	306 419
097	Lohe-Förden	10 957	300	3 652	36 916	300	12 305	201 702	320	63 032	249 575
098	Loop	11 772	315	3 737	17 067	315	5 418	2 590	320	809	31 429
099	Loose	23 240	330	7 042	74 980	330	22 721	28 110	340	8 268	126 330
100	Lütjenwestedt	21 383	260	8 224	25 493	260	9 805	16 427	320	5 133	63 303
101	Luhnstedt	11 955	300	3 985	27 150	300	9 050	16 362	310	5 278	55 467
102	Goosefeld	17 198	300	5 733	79 679	300	26 560	35 591	310	11 481	132 468
103	Meezen	9 131	260	3 512	25 394	260	9 767	16 749	310	5 403	51 274
104	Melsdorf	7 118	290	2 454	263 190	290	90 755	803 620	310	259 232	1 073 928

Noch: 5. Realsteueristaufkommen, Realsteueraufbringungskraft und Steuereinnahmekraft 2015

noch: 5.3 nach Gemeinden

Nr.	KREISFREIE STADT Kreis Gemeinde	Realsteuer- aufbringungskraft		Gemeindeanteil an		Gewerbe- steuer- umlage	Steuer- einnahme- kraft	Realsteuer-		Steuer- einnahme- kraft	Einwohner am 30.06.2015
		Insgesamt	Gewerbe- steuer	der Einkommen- steuer	der Umsatz- steuer			istauf- kommen	aufbrin- gungskraft		
046	Ellerdorf	128 147	67 348	183 827	1 969	12 624	301 319	229,84	258,88	608,73	495
047	Elsdorf-Westermühlen	297 414	108 600	529 064	16 600	20 359	822 719	165,94	184,16	509,42	1 615
048	Embühren	61 587	33 764	54 588	1 439	4 461	113 153	233,43	267,77	491,97	230
049	Emkendorf	301 744	138 000	526 935	12 291	25 871	815 099	202,17	216,30	584,30	1 395
050	Felde	925 762	612 665	1 181 990	24 780	114 871	2 017 661	369,31	439,17	957,14	2 108
051	Felm	292 748	123 328	546 886	6 827	23 119	823 342	207,22	249,36	701,31	1 174
052	Fleckeby	892 945	601 334	809 962	31 469	112 747	1 621 629	385,29	418,63	760,26	2 133
053	Flintbek	2 668 456	1 705 456	3 330 866	186 132	317 662	5 867 792	342,48	365,84	804,47	7 294
054	Fockbek	2 584 637	1 700 436	2 725 132	316 935	318 828	5 307 876	335,34	418,63	859,71	6 174
055	Friedrichsgraben	8 885	37	8 294	312	6	17 485	204,67	193,15	380,11	46
056	Friedrichsholm	61 565	17 204	132 266	5 460	3 915	195 376	147,07	155,08	492,13	397
057	Gammelby	96 919	18 742	193 356	4 053	3 512	290 816	131,17	191,92	575,87	505
058	Gettorf	2 930 990	1 926 392	3 150 737	162 697	360 400	5 884 024	357,54	401,62	806,25	7 298
059	Gnutz	321 988	171 286	490 057	13 020	32 113	792 952	227,12	274,27	675,43	1 174
061	Gokels	110 886	46 309	169 928	3 943	8 678	276 079	144,53	189,23	471,12	586
062	Grauel	54 465	26 820	112 874	1 993	5 027	164 305	163,16	207,88	627,12	262
063	Grevenkrug	58 214	17 605	94 268	13 895	3 299	163 078	221,16	256,45	718,41	227
064	Groß Buchwald	134 208	70 413	163 092	3 561	13 199	287 662	346,18	394,73	846,06	340
065	Groß Vollstedt	221 080	103 080	371 915	13 173	19 325	586 843	209,45	230,29	611,29	960
066	Groß Wittensee	366 046	167 963	497 680	23 849	31 491	856 084	257,27	310,74	726,73	1 178
067	Güby	138 937	55 881	238 303	16 667	10 475	383 432	170,53	194,32	536,27	715
068	Haale	136 218	76 923	158 832	2 786	10 964	286 872	221,50	263,48	554,88	517
069	Haby	124 679	44 734	227 432	4 375	8 385	348 101	212,99	232,61	649,44	536
070	Hamdorf	361 963	205 936	451 163	13 942	38 609	788 459	246,66	281,25	612,63	1 287
071	Hamweddel	157 733	99 161	135 293	8 023	9 347	291 702	272,81	342,90	634,13	460
072	Hanerau-Hademarschen	1 015 915	685 912	741 364	66 367	133 672	1 689 974	279,34	343,33	571,13	2 959
073	Haßmoor	47 505	10 160	110 633	1 364	1 902	157 600	161,22	177,26	588,06	268
074	Heinkenborstel	29 402	9 737	65 012	307	1 823	92 898	175,98	207,06	654,21	142
075	Hörsten	48 855	30 066	22 194	34 800	2 313	103 536	807,11	1 039,47	2 202,89	47
076	Hoffeld	35 701	7 570	73 083	923	1 417	108 290	196,71	220,38	668,46	162
077	Hohenwestedt	5 439 730	4 609 476	1 596 049	382 939	863 418	6 555 300	864,53	1 054,42	1 270,65	5 159
078	Hohn	735 537	457 045	856 031	53 031	85 694	1 558 905	276,19	308,14	653,08	2 387
080	Holtsee	463 843	144 528	511 131	28 734	27 096	976 612	338,97	377,72	795,29	1 228
081	Holzbunge	99 564	40 844	173 404	4 289	7 655	269 602	250,93	300,80	814,51	331
082	Holzdorf	137 336	24 520	290 088	6 675	4 594	429 505	154,38	160,81	502,93	854
083	Hütten	63 782	33 076	88 887	1 537	6 199	148 007	246,83	317,32	736,35	201
084	Hummelfeld	62 384	4 887	117 470	1 718	915	180 657	227,11	214,38	620,81	291
085	Jahrsdorf	25 929	- 2 929	92 923	1 188	- 661	120 701	83,74	109,87	511,44	236
086	Jevenstedt	1 086 429	715 145	1 151 275	66 105	73 873	2 229 936	276,78	332,14	681,73	3 271
087	Karby	132 148	56 617	209 832	4 017	10 613	335 384	215,41	235,98	598,90	560
088	Klein Wittensee	56 795	14 617	67 926	4 050	2 737	126 034	222,81	274,37	608,86	207
089	Königshügel	20 751	291	48 871	1 034	51	70 605	116,15	124,26	422,78	167
090	Kosel	340 785	96 464	577 824	15 345	18 082	915 872	204,95	246,59	662,71	1 382
091	Krogaspe	97 504	43 899	182 819	3 314	8 228	275 409	202,73	226,75	640,49	430
092	Kronshagen	7 424 126	5 906 050	6 252 716	329 273	726 813	13 279 302	633,52	632,86	1 131,98	11 731
093	Krummwisch	155 502	56 230	294 125	5 417	10 540	444 504	188,43	223,74	639,57	695
094	Langwedel	347 119	144 554	751 450	9 948	27 100	1 081 417	211,25	235,02	732,17	1 477
096	Lindau	364 467	173 276	498 128	6 128	32 486	836 237	244,55	290,88	667,39	1 253
097	Lohe-Förhden	289 692	231 958	184 164	11 266	43 489	441 633	516,72	599,78	914,35	483
098	Loop	35 083	2 977	61 650	4 083	555	100 261	166,29	185,62	530,48	189
099	Loose	137 969	30 426	296 926	6 659	5 702	435 852	155,39	169,70	536,10	813
100	Lütjenwestedt	81 579	18 889	125 989	5 857	3 876	209 549	113,04	145,68	374,19	560
101	Luhnstedt	65 964	19 423	131 258	4 902	5 262	196 862	141,86	168,71	503,48	391
102	Goosefeld	160 118	42 250	303 316	2 100	7 920	457 614	182,71	220,85	631,19	725
103	Meezen	67 635	19 883	172 954	3 390	3 674	240 305	135,65	178,93	635,73	378
104	Melsdorf	1 302 919	953 974	957 697	116 542	172 201	2 204 957	611,92	742,40	1 256,39	1 755

Noch: 5. Realsteueristaufkommen, Realsteueraufbringungskraft und Steuereinnahmekraft 2015

5.3 nach Gemeinden

Nr.	KREISFREIE STADT Kreis Gemeinde	Grundsteuer A			Grundsteuer B			Gewerbesteuer			Realsteuer- istaufkommen Euro
		Ist- aufkommen	Hebesatz	Grund- betrag	Ist- aufkommen	Hebesatz	Grund- betrag	Ist- aufkommen	Hebesatz	Grund- betrag	
		Euro	%	Euro	Euro	%	Euro	Euro	%	Euro	
105	Mielkendorf	10 127	380	2 665	193 364	400	48 341	419 501	380	110 395	622 992
106	Mörel	7 427	260	2 857	14 532	260	5 589	1 942	310	626	23 901
107	Molfsee	6 477	350	1 851	774 240	350	221 211	1 224 903	330	371 183	2 005 620
108	Mühbrook	6 275	315	1 992	76 213	315	24 195	273 313	320	85 410	355 801
109	Negenharrie	16 017	315	5 085	30 626	315	9 723	193 830	320	60 572	240 473
110	Neudorf-Bornstein	25 555	300	8 518	99 750	300	33 250	70 142	310	22 626	195 447
111	Neu Duvenstedt	7 153	260	2 751	9 608	260	3 695	5 967	310	1 925	22 728
112	Neuwittenbek	30 754	295	10 425	123 495	295	41 863	71 016	310	22 908	225 265
113	Nienborstel	11 206	260	4 310	37 488	260	14 418	30 188	310	9 738	78 882
115	Nindorf	15 170	260	5 835	41 779	260	16 069	91 310	310	29 455	148 259
116	Noer	28 362	340	8 342	101 627	340	29 890	43 134	310	13 914	173 123
117	Nortorf, Stadt	15 585	360	4 329	819 648	360	227 680	2 537 882	360	704 967	3 373 115
118	Nübbel	11 334	270	4 198	121 506	270	45 002	214 019	310	69 038	346 859
119	Oldenbüttel	6 646	250	2 658	13 361	250	5 344	22 809	300	7 603	42 816
120	Oldenhütten	6 080	330	1 842	13 251	330	4 015	141 672	330	42 931	161 003
121	Osdorf	46 696	300	15 565	242 926	300	80 975	319 775	330	96 902	609 397
122	Ostenfeld (Rendsburg	10 888	310	3 512	55 424	310	17 879	42 860	340	12 606	109 172
123	Osterby	16 594	292	5 683	95 895	292	32 841	21 204	316	6 710	133 693
124	Osterrönfeld	15 808	315	5 018	746 854	315	237 097	2 638 711	330	799 609	3 401 373
125	Osterstedt	15 539	260	5 977	35 008	260	13 465	83 903	310	27 065	134 450
126	Ottendorf	8 714	311	2 802	109 465	311	35 198	52 356	322	16 260	170 535
127	Owschlag	53 327	370	14 413	523 701	390	134 282	869 953	370	235 122	1 446 981
128	Padenstedt	17 072	260	6 566	140 210	260	53 927	175 647	310	56 660	332 929
129	Prinzenmoor	8 296	330	2 514	8 801	330	2 667	17 472	350	4 992	34 569
130	Quarnbek	29 111	330	8 822	186 684	330	56 571	136 518	322	42 397	352 313
131	Rade b. Hohenwestedt	3 953	260	1 520	4 829	260	1 857	274	310	88	9 056
132	Rade b. Rendsburg	7 359	260	2 830	13 278	260	5 107	18 178	310	5 864	38 815
133	Reesdorf	5 202	310	1 678	18 236	310	5 883	26 085	330	7 905	49 523
134	Remmels	12 890	300	4 297	33 058	300	11 019	24 941	310	8 045	70 889
135	Rendsburg, Stadt	-	370	-	4 062 627	390	1 041 699	15 250 503	370	4 121 758	19 313 130
136	Rickert	6 507	250	2 603	77 781	250	31 112	138 562	300	46 187	222 850
137	Rieseby	55 785	340	16 407	263 773	340	77 580	157 390	340	46 291	476 948
138	Rodenbek	11 425	330	3 462	51 065	330	15 474	4 366	360	1 213	66 856
139	Rumohr	12 283	320	3 838	77 195	320	24 123	60 901	310	19 645	150 379
140	Schacht-Audorf	3 350	311	1 077	474 412	311	152 544	2 916 147	330	883 681	3 393 909
141	Schierensee	9 386	311	3 018	43 391	311	13 952	20 815	310	6 715	73 592
142	Schinkel	14 131	310	4 558	101 840	310	32 852	40 989	310	13 222	156 960
143	Schmalstede	9 415	310	3 037	27 522	310	8 878	7 491	330	2 270	44 428
144	Schönbek	9 429	320	2 947	19 196	320	5 999	17 574	330	5 325	46 199
145	Schönhorst	10 046	311	3 230	31 970	311	10 280	25 229	310	8 138	67 245
146	Schülldorf	14 578	315	4 628	61 856	315	19 637	45 465	330	13 777	121 899
147	Schülp b. Nortorf	12 906	320	4 033	78 572	320	24 554	50 635	350	14 467	142 113
148	Schülp b. Rendsburg	11 220	300	3 740	116 417	300	38 806	271 777	310	87 670	399 414
150	Schwedeneck	62 654	370	16 934	384 150	370	103 824	304 669	330	92 324	751 473
151	Seefeld	8 168	260	3 142	19 711	260	7 581	33 041	320	10 325	60 920
152	Sehestedt	15 826	270	5 861	73 876	270	27 361	4 806 121	320	1 501 913	4 895 823
153	Sören	6 831	315	2 169	22 325	315	7 087	37 796	320	11 811	66 952
154	Sophienhamm	5 363	310	1 730	24 552	310	7 920	2 472	310	797	32 387
155	Stafstedt	14 924	320	4 664	26 761	320	8 363	48 951	320	15 297	90 636
156	Steenfeld	13 391	260	5 150	21 771	260	8 373	49 268	320	15 396	84 430
157	Strande	28 128	360	7 813	241 862	360	67 184	118 275	260	45 490	388 265
158	Tackesdorf	4 263	260	1 640	4 736	260	1 822	20	330	6	9 019
159	Tappendorf	12 385	260	4 763	24 138	260	9 284	19 681	310	6 349	56 204
160	Techelsdorf	4 541	311	1 460	14 911	311	4 795	23 574	310	7 605	43 026
161	Thaden	9 936	275	3 613	19 095	275	6 944	18 550	320	5 797	47 581
162	Thumby	32 114	260	12 352	32 479	260	12 492	116 036	310	37 431	180 629

Noch: 5. Realsteueristaufkommen, Realsteueraufbringungskraft und Steuereinnahmekraft 2015

noch: 5.3 nach Gemeinden

Nr.	KREISFREIE STADT Kreis Gemeinde	Realsteuer- aufbringungskraft		Gemeindeanteil an		Gewerbe- steuer- umlage	Steuer- einnahme- kraft	Realsteuer-		Steuer- einnahme- kraft	Einwohner am 30.06.2015
		Insgesamt	Gewerbe- steuer	der Einkommen- steuer	der Umsatz- steuer			istauf- kommen	aufbrin- gungskraft		
105	Mielkendorf	596 384	406 254	735 870	41 250	76 170	1 297 334	459,43	439,81	956,74	1 356
106	Mörel	32 290	2 304	81 602	275	430	113 737	94,47	127,63	449,55	253
107	Molfsee	2 203 518	1 365 953	3 213 396	91 800	256 112	5 252 602	413,62	454,43	1 083,23	4 849
108	Mühbrook	411 537	314 309	302 643	9 657	58 930	664 907	666,29	770,67	1 245,14	534
109	Negenharrie	275 430	222 905	154 685	3 904	41 791	392 228	637,86	730,58	1 040,39	377
110	Neudorf-Bornstein	235 031	83 264	485 125	6 780	15 610	711 326	182,66	219,66	664,79	1 070
111	Neu Duvenstedt	29 615	7 084	50 664	913	1 326	79 866	189,40	246,79	665,55	120
112	Neuwittenbek	274 441	84 301	634 542	6 741	15 804	899 920	192,21	234,16	767,85	1 172
113	Nienborstel	103 581	35 836	205 237	7 850	6 273	310 395	133,70	175,56	526,09	590
115	Nindorf	187 135	108 394	247 047	4 941	20 319	418 804	239,13	301,83	675,49	620
116	Noer	189 784	51 204	359 024	4 073	9 597	543 284	204,64	224,33	642,18	846
117	Nortorf, Stadt	3 463 949	2 594 279	2 110 991	318 210	486 423	5 406 727	508,54	522,23	815,13	6 633
118	Nübbel	436 450	254 060	615 262	7 955	47 633	1 012 034	227,75	286,57	664,50	1 523
119	Oldenbüttel	56 418	27 979	77 342	2 456	5 223	130 993	156,26	205,91	478,08	274
120	Oldenhütten	178 866	157 986	68 823	2 744	29 620	220 813	993,85	1 104,11	1 363,04	162
121	Osdorf	709 939	356 599	1 026 633	30 168	66 857	1 699 883	260,54	303,52	726,76	2 339
122	Ostenfeld (Rendsburg	124 643	46 390	221 938	6 651	8 695	344 537	191,87	219,06	605,51	569
123	Osterby	166 020	24 693	388 728	3 352	4 626	553 474	139,55	173,30	577,74	958
124	Osterrönfeld	3 849 803	2 942 561	2 146 299	252 474	551 726	5 696 850	663,04	750,45	1 110,50	5 130
125	Osterstedt	168 995	99 599	191 786	7 023	18 672	349 132	196,28	246,71	509,68	685
126	Ottendorf	200 979	59 837	537 471	20 109	11 217	747 342	192,91	227,35	845,41	884
127	Owschlag	1 415 406	865 249	1 327 818	57 448	162 239	2 638 433	395,46	386,83	721,08	3 659
128	Padenstedt	431 892	208 509	700 450	8 782	39 138	1 101 986	200,80	260,49	664,65	1 658
129	Prinzenmoor	36 293	18 371	55 597	1 058	3 439	89 509	182,90	192,03	473,59	189
130	Quarnbek	396 429	156 021	906 472	8 801	29 251	1 282 451	202,25	227,57	736,19	1 742
131	Rade b. Hohenwestedt	12 079	324	48 983	3 683	61	64 684	120,75	161,05	862,45	75
132	Rade b. Rendsburg	49 668	21 580	93 147	1 215	4 041	139 989	192,15	245,88	693,01	202
133	Reesdorf	56 479	29 090	65 573	5 025	5 452	121 625	325,81	371,57	800,16	152
134	Remmels	84 530	29 606	156 030	5 047	5 636	239 971	167,19	199,36	565,97	424
135	Rendsburg, Stadt	19 084 857	15 168 069	7 674 129	1 943 057	2 762 724	25 939 319	707,18	698,82	949,81	27 310
136	Rickert	295 122	169 968	469 432	12 411	31 866	745 099	207,30	274,53	693,12	1 075
137	Rieseby	513 570	170 351	849 082	23 082	31 937	1 353 797	179,64	193,44	509,90	2 655
138	Rodenbek	73 517	4 464	239 425	3 472	834	315 580	136,16	149,73	642,73	491
139	Rumohr	175 047	72 294	360 930	8 601	13 552	531 026	180,09	209,64	635,96	835
140	Schacht-Audorf	3 828 893	3 251 946	1 524 423	130 137	609 735	4 873 718	721,80	814,31	1 036,52	4 702
141	Schierensee	86 648	24 711	218 800	5 526	4 631	306 343	193,66	228,02	806,17	380
142	Schinkel	186 493	48 657	443 540	7 146	9 121	628 058	156,33	185,75	625,56	1 004
143	Schmalstede	51 271	8 354	129 128	3 432	1 563	182 268	155,89	179,90	639,54	285
144	Schönbek	51 406	19 596	86 085	1 227	3 671	135 047	225,36	250,76	658,77	205
145	Schönhorst	78 743	29 948	157 374	2 881	5 612	233 386	212,80	249,19	738,56	316
146	Schülldorf	139 066	50 699	251 418	3 293	9 503	384 274	166,30	189,72	524,25	733
147	Schülz b. Nortorf	158 226	53 239	337 166	8 820	9 980	494 232	178,53	198,78	620,89	796
148	Schülz b. Rendsburg	480 281	322 626	484 116	21 974	28 364	958 007	350,06	420,93	839,62	1 141
150	Schwedeneck	783 303	339 752	1 429 371	27 768	63 700	2 176 742	269,64	281,06	781,03	2 787
151	Seefeld	76 367	37 996	94 379	2 308	7 121	165 933	166,45	208,65	453,37	366
152	Sehestedt	5 648 321	5 527 040	352 411	25 705	1 036 317	4 990 120	5 821,43	6 716,20	5 933,56	841
153	Sören	76 922	43 464	87 430	1 923	8 147	158 128	365,86	420,34	864,09	183
154	Sophienhamm	38 144	2 933	95 164	842	547	133 603	97,85	115,24	403,63	331
155	Stafstedt	102 383	56 293	133 611	3 129	7 536	231 587	264,24	298,49	675,18	343
156	Steenfeld	104 310	56 657	100 432	1 048	10 620	195 170	234,53	289,75	542,14	360
157	Strande	444 548	167 403	989 866	16 878	31 384	1 419 908	264,13	302,41	965,92	1 470
158	Tackesdorf	12 023	22	20 737	106	5	32 861	132,63	176,81	483,25	68
159	Tappendorf	73 228	23 364	100 097	2 111	4 377	171 059	163,38	212,87	497,26	344
160	Techelsdorf	50 599	27 986	69 271	1 499	5 244	116 125	290,72	341,89	784,63	148
161	Thaden	58 787	21 333	96 509	1 897	4 036	153 157	188,07	232,36	605,36	253
162	Thumby	223 501	137 746	181 137	6 822	25 824	385 636	417,16	516,17	890,61	433



Noch: 5. Realsteueristaufkommen, Realsteueraufbringungskraft und Steuereinnahmekraft 2015

5.3 nach Gemeinden

Nr.	KREISFREIE STADT Kreis Gemeinde	Grundsteuer A			Grundsteuer B			Gewerbsteuer			Realsteuer- istaufkommen Euro
		Ist- aufkommen	Hebesatz	Grund- betrag	Ist- aufkommen	Hebesatz	Grund- betrag	Ist- aufkommen	Hebesatz	Grund- betrag	
		Euro	%	Euro	Euro	%	Euro	Euro	%	Euro	
163	Timmaspe	14 911	310	4 810	82 405	310	26 582	121 480	330	36 812	218 796
164	Todenbüttel	13 173	300	4 391	81 507	300	27 169	104 886	310	33 834	199 566
165	Tüttendorf	30 415	295	10 310	108 279	295	36 705	275 752	310	88 952	414 446
166	Waabs	43 600	310	14 065	210 836	310	68 012	318 586	350	91 025	573 022
167	Wapelfeld	5 632	260	2 166	21 221	260	8 162	7 502	310	2 420	34 355
168	Warder	6 701	262	2 558	65 138	262	24 862	6 757	310	2 180	78 596
169	Wasbek	25 293	260	9 728	257 272	260	98 951	935 883	310	301 898	1 218 448
170	Wattenbek	15 236	340	4 481	334 166	340	98 284	792 698	360	220 194	1 142 100
171	Westensee	38 930	311	12 518	136 944	311	44 033	276 189	310	89 093	452 063
172	Westerrönfeld	6 325	320	1 977	537 397	320	167 937	671 584	320	209 870	1 215 306
173	Windeby	32 695	280	11 677	104 056	280	37 163	85 419	340	25 123	222 170
174	Winnemark	10 205	280	3 645	57 068	280	20 381	58 861	310	18 987	126 134
175	Ahlefeld-Bistensee	13 115	360	3 643	70 255	360	19 515	6 588	360	1 830	89 958
<b>59 Schleswig-Flensburg</b>											
001	Alt Bennebek	15 549	320	4 859	27 106	330	8 214	64 098	380	16 868	106 753
002	Arnis, Stadt	142	350	41	40 425	370	10 926	18 503	350	5 287	59 070
005	Bergenhusen	25 133	330	7 616	70 551	350	20 157	118 405	350	33 830	214 089
006	Böel	26 512	300	8 837	52 031	300	17 344	48 386	380	12 733	126 929
008	Böklund	15 163	320	4 738	182 440	320	57 013	3 448 230	330	1 044 918	3 645 833
009	Börm	25 466	300	8 489	61 443	300	20 481	417 488	350	119 282	504 397
010	Bollingstedt	30 676	350	8 765	175 166	350	50 047	327 349	350	93 528	533 191
012	Borgwedel	9 130	260	3 512	95 377	260	36 683	30 199	310	9 742	134 706
014	Brebel	10 306	290	3 554	29 998	290	10 344	31 246	380	8 223	71 550
016	Brodersby	11 037	240	4 599	72 049	260	27 711	40 918	300	13 639	124 004
018	Busdorf	4 290	310	1 384	251 693	310	81 191	652 458	320	203 893	908 441
019	Danneverk	23 194	310	7 482	94 804	310	30 582	170 256	340	50 075	288 254
020	Dörpstedt	19 045	300	6 348	54 045	300	18 015	160 043	330	48 498	233 133
021	Dollrothfeld	9 141	300	3 047	16 892	300	5 631	9 414	380	2 477	35 447
023	Ellingstedt	38 379	370	10 373	82 975	370	22 426	532 229	350	152 065	653 583
024	Erfde	44 527	280	15 903	169 282	280	60 458	331 396	320	103 561	545 205
026	Fahrdorf	13 699	280	4 893	307 748	280	109 910	457 932	310	147 720	779 379
032	Geltorf	11 629	330	3 524	36 334	330	11 010	64 396	350	18 399	112 359
033	Goltoft	4 926	260	1 895	19 564	260	7 525	16 955	380	4 462	41 445
034	Grödersby	14 337	270	5 310	23 633	270	8 753	27 077	300	9 026	65 047
035	Groß Rheide	20 682	320	6 463	84 250	320	26 328	548	380	144	105 480
037	Havetoft	18 183	350	5 195	90 095	370	24 350	48 088	380	12 655	156 366
039	Hollingstedt	23 483	370	6 347	104 743	370	28 309	106 812	350	30 518	235 038
041	Hüsby	12 343	350	3 527	95 922	370	25 925	154 329	350	44 094	262 594
042	Idstedt	6 731	330	2 040	118 854	330	36 016	360 868	370	97 532	486 453
043	Jägel	4 386	240	1 828	69 341	240	28 892	220 835	290	76 150	294 562
044	Jübek	29 185	350	8 339	343 625	370	92 872	427 080	350	122 023	799 890
045	Kappeln, Stadt	68 978	390	17 687	1 691 209	390	433 643	3 340 621	370	902 871	5 100 808
049	Klappholz	17 446	360	4 846	50 096	380	13 183	44 362	380	11 674	111 904
050	Klein Bennebek	27 064	290	9 332	37 787	290	13 030	97 998	330	29 696	162 849
051	Klein Rheide	11 929	260	4 588	18 930	260	7 281	20 245	310	6 531	51 104
053	Kropp	37 060	320	11 581	731 147	320	228 483	1 373 089	340	403 850	2 141 296
055	Loit	14 771	310	4 765	17 989	310	5 803	55 260	380	14 542	88 020
056	Lottorf	6 678	310	2 154	17 678	310	5 703	19 259	340	5 664	43 615
057	Lürschau	19 315	350	5 519	162 933	350	46 552	345 396	350	98 685	527 644
058	Meggerdorf	25 794	310	8 321	63 537	310	20 496	82 046	340	24 131	171 377
060	Mohrkirch	23 143	300	7 714	73 980	300	24 660	139 375	340	40 993	236 498
062	Neuberend	3 640	310	1 174	134 052	310	43 243	48 730	310	15 719	186 422
063	Norderbrarup	2 707	280	967	52 222	280	18 651	32 265	380	8 491	87 194
064	Norderstapel	19 410	320	6 066	77 249	320	24 140	86 317	320	26 974	182 976



Noch: 5. Realsteueristaufkommen, Realsteueraufbringungskraft und Steuereinnahmekraft 2015

noch: 5.3 nach Gemeinden

Nr.	KREISFREIE STADT Kreis Gemeinde	Realsteuer- aufbringungskraft		Gemeindeanteil an		Gewerbe- steuer- umlage	Steuer- einnahme- kraft	Realsteuer-		Steuer- einnahme- kraft	Einwohner am 30.06.2015
		Insgesamt	Gewerbe- steuer	der Einkommen- steuer	der Umsatz- steuer			istauf- kommen	aufbrin- gungskraft		
163	Timmaspe	250 519	135 468	430 761	10 801	25 397	666 684	205,25	235,01	625,41	1 066
164	Todenbüttel	240 452	124 509	319 793	16 353	23 340	553 258	196,23	236,43	544,01	1 017
165	Tüttendorf	497 727	327 343	567 175	7 381	61 314	1 010 969	347,40	417,21	847,42	1 193
166	Waabs	634 861	334 972	463 716	23 444	62 802	1 059 219	406,11	449,94	750,69	1 411
167	Wapelfeld	46 396	8 906	90 457	495	1 669	135 679	107,02	144,54	422,68	321
168	Warder	109 535	8 022	311 498	13 227	1 503	432 757	125,55	174,98	691,31	626
169	Wasbek	1 513 587	1 110 985	988 185	110 900	210 551	2 402 121	538,66	669,14	1 061,95	2 262
170	Wattenbek	1 193 932	810 314	1 315 601	49 034	151 930	2 406 637	382,87	400,25	806,78	2 983
171	Westensee	532 733	327 862	789 113	13 513	61 471	1 273 888	297,21	350,25	837,53	1 521
172	Westerrönfeld	1 409 973	772 322	2 054 609	102 165	119 683	3 447 064	244,87	284,10	694,55	4 963
173	Windeby	268 852	92 453	448 023	9 175	17 333	708 717	210,19	254,35	670,50	1 057
174	Winnemark	157 950	69 872	160 962	6 647	13 098	312 461	249,28	312,15	617,51	506
175	Ahlefeld-Bistensee	91 549	6 734	214 988	2 476	1 810	307 203	183,96	187,22	628,23	489
<b>59 Schleswig-Flensburg</b>											
001	Alt Bennebek	108 216	62 074	94 379	2 607	8 597	196 605	313,98	318,28	578,25	340
002	Arnis, Stadt	60 667	19 456	136 861	8 514	3 645	202 397	210,96	216,67	722,85	280
005	Bergenhüsen	224 198	124 494	212 523	12 233	23 341	425 613	306,72	321,20	609,76	698
006	Böel	139 818	46 857	199 297	8 106	8 782	338 439	171,53	188,94	457,35	740
008	Böklund	4 074 544	3 845 298	436 254	124 151	720 990	3 913 959	2 398,57	2 680,62	2 574,97	1 520
009	Börm	542 622	438 958	229 112	16 092	82 301	705 525	674,33	725,43	943,22	748
010	Bollingstedt	559 882	344 183	501 042	31 435	64 531	1 027 828	372,60	391,25	718,26	1 431
012	Borgwedel	184 807	35 851	351 177	7 826	6 719	537 091	198,97	272,98	793,34	677
014	Brebel	80 314	30 261	97 855	3 134	5 671	175 632	179,77	201,79	441,29	398
016	Brodersby	168 826	50 192	189 320	5 974	9 409	354 711	244,10	332,33	698,25	508
018	Busdorf	1 059 950	750 326	779 138	50 291	140 683	1 748 696	444,66	518,82	855,95	2 043
019	Danneverk	322 757	184 276	374 381	13 927	34 548	676 517	254,42	284,87	597,10	1 133
020	Dörpstedt	266 142	178 473	138 655	14 760	33 461	386 096	147,80	476,96	691,93	558
021	Dollrothfeld	39 856	9 115	85 637	2 037	1 709	125 821	131,77	148,16	467,74	269
023	Ellingstedt	676 492	559 599	286 614	15 688	104 922	873 872	821,08	849,86	1 097,83	796
024	Erfde	658 361	381 104	575 582	29 151	71 454	1 191 640	293,91	354,91	642,39	1 855
026	Fahrdorf	972 236	543 610	1 303 382	37 908	101 924	2 211 602	310,63	387,50	881,47	2 509
032	Geltorf	120 171	67 708	157 262	2 540	12 495	267 478	298,03	318,76	709,49	377
033	Goltoft	50 664	16 420	69 497	2 078	3 075	119 164	188,39	230,29	541,65	220
034	Grödersby	82 800	33 216	85 748	2 917	6 224	165 241	309,75	394,29	786,86	210
035	Groß Rheide	119 817	530	273 275	6 663	101	399 654	119,73	136,00	453,64	881
037	Havetoft	154 438	46 570	253 098	12 229	8 730	411 035	164,60	162,57	432,67	950
039	Hollingstedt	238 678	112 306	296 589	10 889	21 055	525 101	242,31	246,06	541,34	970
041	Hüby	270 819	162 266	337 166	12 799	30 421	590 363	326,20	336,42	733,37	805
042	Idstedt	500 744	358 918	302 531	20 248	67 294	756 229	570,95	587,73	887,59	852
043	Jagel	394 606	280 232	317 886	17 041	52 540	676 993	311,38	417,13	715,64	946
044	Jübek	824 428	449 045	768 378	43 282	84 192	1 551 896	307,89	317,33	597,34	2 598
045	Kappeln, Stadt	5 008 600	3 322 565	2 388 861	322 061	622 977	7 096 545	582,95	572,41	811,03	8 750
049	Klappholz	107 744	42 960	133 163	5 691	8 052	238 546	234,60	225,88	500,10	477
050	Klein Bennebek	187 576	109 281	148 295	2 374	20 488	317 757	305,53	351,92	596,17	533
051	Klein Rheide	65 817	24 034	109 401	1 396	4 504	172 110	148,99	191,89	501,78	343
053	Kropp	2 381 628	1 486 168	2 028 157	187 994	278 652	4 319 127	333,12	370,51	671,92	6 428
055	Loit	90 296	53 515	81 490	4 623	10 032	166 377	342,49	351,35	647,38	257
056	Lottorf	49 051	20 844	71 737	479	3 905	117 362	184,03	206,97	495,20	237
057	Lürschau	555 527	363 161	458 559	26 176	68 089	972 173	478,81	504,11	882,19	1 102
058	Meggerdorf	191 995	88 802	206 133	7 880	16 647	389 361	258,49	289,59	587,27	663
060	Mohrkirch	267 798	150 854	311 722	14 689	28 281	565 928	236,03	267,26	564,80	1 002
062	Neuberend	224 126	57 846	457 999	3 786	10 842	675 069	172,13	206,95	623,33	1 083
063	Norderbrarup	104 411	31 247	184 724	4 382	5 855	287 662	136,03	162,89	448,77	641
064	Norderstapel	209 077	99 264	210 280	16 704	19 138	416 923	234,89	268,39	535,20	779

Noch: 5. Realsteueristaufkommen, Realsteueraufbringungskraft und Steuereinnahmekraft 2015

5.3 nach Gemeinden

Nr.	KREISFREIE STADT Kreis Gemeinde	Grundsteuer A			Grundsteuer B			Gewerbsteuer			Realsteuer- istaufkommen Euro
		Ist- aufkommen	Hebesatz	Grund- betrag	Ist- aufkommen	Hebesatz	Grund- betrag	Ist- aufkommen	Hebesatz	Grund- betrag	
		Euro	%	Euro	Euro	%	Euro	Euro	%	Euro	
065	Nottfeld	3 287	220	1 494	8 238	240	3 433	6 881	280	2 458	18 406
067	Oersberg	18 477	370	4 994	24 143	390	6 191	14 211	370	3 841	56 831
068	Rabenkirchen-Faulück	22 307	260	8 580	49 068	260	18 872	39 918	310	12 877	111 293
070	Rügge	10 796	295	3 660	16 073	295	5 448	16 532	380	4 351	43 401
072	Saustруп	16 414	311	5 278	17 885	311	5 751	2 025	380	533	36 324
073	Schaalby	34 361	330	10 412	162 805	330	49 335	65 328	380	17 192	262 494
074	Scheggerott	8 756	260	3 368	23 573	260	9 067	14 547	380	3 828	46 876
075	Schleswig, Stadt	11 169	380	2 939	3 555 718	400	888 930	9 609 176	370	2 597 075	13 176 063
076	Schnarup-Thumby	31 629	360	8 786	50 692	380	13 340	149 889	380	39 444	232 210
077	Schuby	22 674	350	6 478	359 236	350	102 639	1 269 946	350	362 842	1 651 856
078	Selk	14 242	350	4 069	115 915	350	33 119	104 944	350	29 984	235 101
079	Silberstedt	68 344	370	18 471	295 420	370	79 843	1 775 005	350	507 144	2 138 769
080	Steinfeld	20 533	310	6 624	73 491	310	23 707	83 024	380	21 848	177 048
081	Stolk	21 461	320	6 707	67 989	320	21 247	20 473	350	5 849	109 923
082	Struxdorf	25 978	295	8 806	47 940	295	16 251	116 767	370	31 559	190 685
083	Süderbrarup	7 442	300	2 481	455 652	300	151 884	1 118 531	380	294 350	1 581 625
084	Süderfahrenstedt	14 880	340	4 376	45 083	340	13 260	79 648	350	22 757	139 611
085	Süderstapel	13 352	320	4 173	116 677	320	36 462	329 368	320	102 928	459 397
086	Taarstedt	44 087	340	12 967	76 088	340	22 379	145 469	380	38 281	265 644
087	Tetenhusen	21 581	295	7 316	81 581	295	27 655	199 188	330	60 360	302 350
088	Tielen	16 600	280	5 929	18 203	280	6 501	2 588	310	835	37 391
090	Tolk	26 981	350	7 709	113 427	370	30 656	175 453	360	48 737	315 861
092	Treia	38 406	360	10 668	191 225	370	51 682	203 095	360	56 415	432 726
093	Uelsby	16 441	310	5 304	30 641	310	9 884	51 693	370	13 971	98 775
094	Ulsnis	42 563	300	14 188	79 100	300	26 367	- 11 366	380	- 2 991	110 297
095	Wagersrott	9 934	310	3 205	12 208	310	3 938	19 925	380	5 243	42 067
096	Wohld	20 880	280	7 457	35 819	280	12 793	43 493	310	14 030	100 192
097	Twedt	25 148	310	8 112	36 137	310	11 657	248 599	380	65 421	309 884
098	Nübel	44 489	295	15 081	115 984	295	39 317	78 893	310	25 449	239 366
101	Tastrup	6 736	310	2 173	44 211	310	14 262	13 123	350	3 749	64 070
102	Ahneby	11 975	270	4 435	18 018	270	6 673	30 147	360	8 374	60 140
103	Ausacker	14 508	300	4 836	33 630	310	10 848	26 142	350	7 469	74 280
105	Böxlund	3 435	220	1 561	4 401	220	2 000	1 611	380	424	9 447
106	Dollerup	25 751	320	8 047	87 814	320	27 442	129 620	380	34 111	243 185
107	EGgebek	12 218	330	3 702	277 861	340	81 724	901 629	380	237 271	1 191 708
109	Esgrus	44 162	350	12 618	71 494	370	19 323	44 008	370	11 894	159 664
112	Gelting	46 367	330	14 051	228 351	330	69 197	294 605	350	84 173	569 323
113	Glücksb./Ostsee,Std.	15 624	460	3 397	1 363 144	480	283 988	882 313	380	232 188	2 261 081
115	Großenwiehe	37 391	350	10 683	366 923	370	99 168	1 103 022	380	290 269	1 507 336
116	Großsolt	37 417	310	12 070	150 328	310	48 493	126 327	380	33 244	314 072
118	Grundhof	23 303	310	7 517	87 349	330	26 469	112 037	380	29 483	222 689
120	Harrislee	13 225	290	4 560	1 312 339	290	452 531	7 465 385	350	2 132 967	8 790 949
121	Hasselberg	24 837	310	8 012	92 250	310	29 758	34 829	350	9 951	151 916
123	Hörup	22 176	270	8 213	50 884	270	18 846	831 460	380	218 805	904 520
124	Holt	16 680	370	4 508	9 779	390	2 507	62 741	380	16 511	89 200
126	Hürup	26 513	330	8 034	133 312	330	40 398	290 707	350	83 059	450 532
127	Husby	41 387	300	13 796	243 664	310	78 601	270 668	330	82 021	555 719
128	Janneby	24 437	370	6 605	35 611	390	9 131	212 439	380	55 905	272 487
129	Jardelund	14 792	300	4 931	26 566	300	8 855	99 900	380	26 289	141 258
131	Jerrishoe	19 627	330	5 948	83 743	330	25 377	37 213	350	10 632	140 583
132	Jörl	25 537	330	7 738	73 228	340	21 538	320 317	380	84 294	419 082
136	Kronsgaard	9 100	260	3 500	41 667	260	16 026	7 836	310	2 528	58 603
137	Langballig	18 548	300	6 183	185 655	300	61 885	234 238	380	61 642	438 441
138	Langstedt	16 702	370	4 514	122 543	390	31 421	56 080	380	14 758	195 325
141	Maasbüll	11 954	260	4 598	54 501	260	20 962	73 953	300	24 651	140 408
142	Maasholm	2 287	270	847	106 749	270	39 537	51 667	320	16 146	160 703

Noch: 5. Realsteueristaufkommen, Realsteueraufbringungskraft und Steuereinnahmekraft 2015

noch: 5.3 nach Gemeinden

Nr.	KREISFREIE STADT Kreis Gemeinde	Realsteuer- aufbringungskraft		Gemeindeanteil an		Gewerbe- steuer- umlage	Steuer- einnahme- kraft	Realsteuer-		Steuer- einnahme- kraft	Einwohner am 30.06.2015
		Insgesamt	Gewerbe- steuer	der Einkommen- steuer	der Umsatz- steuer			istauf- kommen	aufbrin- gungskraft		
065	Nottfeld	26 644	9 045	44 051	1 836	1 692	70 839	142,68	206,54	549,14	129
067	Oersberg	53 094	14 135	85 300	417	2 647	136 164	195,30	182,45	467,92	291
068	Rabenkirchen-Faulück	145 287	47 387	219 696	6 939	8 881	363 041	179,50	234,33	585,55	620
070	Rügge	47 988	16 012	71 961	1 620	2 999	118 570	184,69	204,20	504,55	235
072	Saustrop	40 158	1 961	54 699	1 073	- 1 203	97 133	179,82	198,80	480,86	202
073	Schaalby	281 461	63 267	600 577	9 250	11 858	879 430	164,78	176,69	552,06	1 593
074	Scheggerott	58 755	14 087	99 535	1 549	2 535	157 304	130,94	164,12	439,40	358
075	Schleswig, Stadt	12 908 841	9 557 236	7 321 045	1 298 512	1 791 039	19 737 359	543,61	532,59	814,31	24 238
076	Schnarup-Thumby	222 900	145 154	179 456	11 368	27 214	386 510	430,02	412,78	715,76	540
077	Schuby	1 741 523	1 335 259	991 101	71 337	250 357	2 553 604	647,79	682,95	1 001,41	2 550
078	Selk	247 645	110 341	402 291	12 438	20 686	641 688	275,94	290,66	753,15	852
079	Silberstedt	2 224 499	1 866 290	652 139	56 702	349 926	2 583 414	989,25	1 028,91	1 194,92	2 162
080	Steinfeld	190 338	80 401	203 331	11 278	15 071	389 876	232,35	249,79	511,65	762
081	Stolk	122 473	21 524	263 412	3 688	4 033	385 540	141,11	157,22	494,92	779
082	Struxdorf	204 892	116 137	227 879	9 002	21 771	420 002	296,56	318,65	653,19	643
083	Süderbrarup	1 662 082	1 083 208	1 123 029	158 168	203 099	2 740 180	384,08	403,61	665,42	4 118
084	Süderfahrenstedt	147 345	83 746	164 212	2 619	15 701	298 475	298,95	315,51	639,13	467
085	Süderstapel	528 975	378 775	261 394	19 434	62 894	746 909	461,24	531,10	749,91	996
086	Taarstedt	265 735	140 874	274 172	17 024	26 412	530 519	290,00	290,10	579,17	916
087	Tetenhusen	349 080	222 125	293 676	11 545	41 644	612 657	325,81	376,16	660,19	928
088	Tielen	46 134	3 073	73 755	1 556	575	120 870	130,74	161,31	422,62	286
090	Tolk	318 825	179 352	338 175	14 072	33 627	637 445	318,09	321,07	641,94	993
092	Treia	435 429	207 607	501 939	36 940	38 923	935 385	283,57	285,34	612,97	1 526
093	Uelsby	105 232	51 413	112 763	5 385	9 635	213 745	232,41	247,60	502,93	425
094	Ulsnis	132 683	- 11 007	251 418	6 592	- 2 065	392 758	163,16	196,28	581,00	676
095	Wagersrott	44 165	19 294	57 951	1 141	3 613	99 644	175,28	184,02	415,18	240
096	Wohld	123 147	51 630	126 213	3 530	9 676	243 214	203,64	250,30	494,34	492
097	Twedt	310 051	240 749	190 216	17 608	45 138	472 737	571,74	572,05	872,21	542
098	Nübel	288 838	93 652	470 106	15 231	17 557	756 618	181,06	218,49	572,33	1 322
101	Tastrup	74 244	13 796	189 544	1 756	2 583	262 961	152,19	176,35	624,61	421
102	Ahneby	69 832	30 816	55 373	6 180	5 775	125 610	297,72	345,70	621,83	202
103	Ausacker	83 459	27 486	182 259	2 446	5 634	262 530	140,68	158,07	497,22	528
105	Böxlund	13 982	1 560	23 651	519	291	37 861	98,41	145,65	394,39	96
106	Dollerup	253 978	125 528	325 285	8 692	23 535	564 420	244,90	255,77	568,40	993
107	Eggebek	1 192 063	873 157	622 435	60 055	163 713	1 710 840	523,83	523,98	752,02	2 275
109	Esgrus	156 045	43 770	242 338	10 783	8 203	400 963	204,17	199,55	512,74	782
112	Gelting	614 058	309 757	542 964	39 272	58 075	1 138 219	284,80	307,18	569,39	1 999
113	Glücksb./Ostsee,Std.	1 932 914	854 452	2 622 233	133 322	160 206	4 528 263	386,97	330,81	774,99	5 843
115	Großenwiehe	1 474 607	1 068 190	971 148	57 296	200 283	2 302 768	511,31	500,21	781,13	2 948
116	Großsolt	342 572	122 338	654 157	12 642	22 934	986 437	178,15	194,31	559,52	1 763
118	Grundhof	231 623	108 497	346 134	30 435	20 341	587 851	265,42	276,07	700,66	839
120	Harrislee	9 565 154	7 849 319	4 040 957	498 958	1 471 744	12 633 325	781,90	850,77	1 123,66	11 243
121	Hasselberg	173 668	36 620	226 421	8 951	6 865	402 175	183,25	209,49	485,13	829
123	Hörup	901 852	805 202	200 641	12 115	150 973	963 635	1 497,55	1 493,13	1 595,42	604
124	Holt	84 341	60 760	38 671	1 104	11 389	112 727	521,64	493,22	659,22	171
126	Hürup	482 780	305 657	500 705	30 842	64 702	949 625	372,96	399,65	786,11	1 208
127	Husby	640 696	301 837	842 133	37 012	56 591	1 463 250	238,61	275,09	628,27	2 329
128	Janneby	260 803	205 730	112 763	2 772	38 571	337 767	651,88	623,93	808,06	418
129	Jardelund	145 522	96 744	77 117	1 840	18 138	206 341	437,33	450,53	638,83	323
131	Jerrishoe	153 221	39 126	325 509	2 315	7 333	473 712	148,45	161,80	500,22	947
132	Jörl	415 482	310 202	239 425	22 209	58 158	618 958	564,04	559,20	833,05	743
136	Kronsgaard	80 551	9 303	66 245	2 964	1 741	148 019	241,16	331,49	609,13	243
137	Langballig	478 946	226 843	562 803	31 993	42 530	1 031 212	287,69	314,27	676,65	1 524
138	Langstedt	186 626	54 309	308 472	18 491	10 179	503 410	192,82	184,23	496,95	1 013
141	Maasbüll	183 971	90 716	298 047	14 784	17 006	479 796	200,87	263,19	686,40	699
142	Maasholm	210 736	59 417	147 959	7 407	11 138	354 964	270,09	354,18	596,58	595

Noch: 5. Realsteueristaufkommen, Realsteueraufbringungskraft und Steuereinnahmekraft 2015

5.3 nach Gemeinden

Nr.	KREISFREIE STADT Kreis Gemeinde	Grundsteuer A			Grundsteuer B			Gewerbesteuer			Realsteuer- istaufkommen Euro
		Ist- aufkommen	Hebesatz	Grund- betrag	Ist- aufkommen	Hebesatz	Grund- betrag	Ist- aufkommen	Hebesatz	Grund- betrag	
		Euro	%	Euro	Euro	%	Euro	Euro	%	Euro	
143	Medelby	12 346	380	3 249	127 095	380	33 446	165 728	360	46 036	305 169
144	Meyn	15 723	310	5 072	75 596	310	24 386	96 099	380	25 289	187 418
145	Munkbrarup	13 756	320	4 299	123 521	320	38 600	69 498	380	18 289	206 775
147	Nieby	6 594	310	2 127	24 018	310	7 748	1 033	310	333	31 645
148	Niesgrau	21 624	350	6 178	72 199	370	19 513	91 404	380	24 054	185 227
149	Nordhackstedt	17 344	310	5 595	61 797	310	19 935	729 338	380	191 931	808 479
151	Osterby	14 707	320	4 596	26 893	320	8 404	- 13 834	380	- 3 641	27 766
152	Pommerby	10 597	260	4 076	13 790	260	5 304	36 051	350	10 300	60 438
154	Rabel	10 054	310	3 243	63 617	310	20 522	35 558	320	11 112	109 229
155	Rabenholz	12 564	310	4 053	25 535	310	8 237	17 429	350	4 980	55 528
157	Ringsberg	10 102	320	3 157	43 878	320	13 712	45 526	380	11 981	99 506
158	Schafflund	18 100	340	5 324	295 204	340	86 825	1 431 190	380	376 629	1 744 494
159	Sieverstedt	39 857	370	10 772	184 104	390	47 206	90 500	370	24 459	314 461
161	Sörup	82 908	320	25 909	419 244	320	131 014	3 107 859	360	863 294	3 610 011
162	Sollerup	33 300	330	10 091	53 773	350	15 364	247 266	380	65 070	334 339
163	Stangheck	15 314	310	4 940	17 358	310	5 599	28 218	320	8 818	60 890
164	Steinberg	26 971	350	7 706	140 331	370	37 927	84 920	370	22 951	252 222
167	Sterup	45 734	370	12 361	153 460	390	39 349	98 785	370	26 699	297 979
168	Stoltebüll	38 295	220	17 407	44 241	240	18 434	77 112	310	24 875	159 648
169	Süderhackstedt	14 726	370	3 980	31 465	390	8 068	10 408	380	2 739	56 599
171	Tarp	21 129	320	6 603	660 523	320	206 413	5 422 794	340	1 594 939	6 104 446
173	Wallsbüll	8 346	290	2 878	78 401	290	27 035	9 365	310	3 021	96 112
174	Wanderup	36 810	340	10 826	274 220	330	83 097	785 851	380	206 803	1 096 881
176	Wees	17 256	330	5 229	287 468	330	87 112	634 696	380	167 025	939 420
177	Weesby	23 573	300	7 858	31 409	300	10 470	350 005	380	92 107	404 987
178	Westerholz	11 145	315	3 538	101 863	315	32 337	19 323	380	5 085	132 331
179	Lindewitt	58 987	290	20 340	155 437	290	53 599	517 908	380	136 292	732 332
182	Freienwill	24 047	310	7 757	159 349	310	51 403	126 191	380	33 208	309 587
183	Handewitt	65 058	300	21 686	1 442 918	300	480 973	7 898 711	350	2 256 775	9 406 687
184	Oeversee	50 389	370	13 619	479 760	390	123 015	491 799	370	132 919	1 021 948
185	Mittelangeln	82 610	360	22 947	562 575	360	156 271	913 556	360	253 766	1 558 741
186	Steinbergkirche	60 025	300	20 008	286 303	310	92 356	280 710	350	80 203	627 038
187	Boren	43 427	280	15 510	124 649	280	44 518	114 991	380	30 261	283 067
<b>60 Segeberg</b>											
002	Alveslohe	38 641	300	12 880	279 417	300	93 139	908 562	340	267 224	1 226 620
003	Armstedt	15 481	330	4 691	40 154	330	12 168	15 619	350	4 463	71 254
004	Bad Bramstedt, Stadt	25 429	370	6 873	1 983 702	390	508 642	4 081 895	390	1 046 640	6 091 026
005	Bad Segeberg, Stadt	12 596	370	3 404	2 852 141	390	731 318	4 690 476	370	1 267 696	7 555 213
006	Bahrenhof	11 236	260	4 322	12 296	260	4 729	20 020	310	6 458	43 552
007	Bark	10 422	260	4 008	90 956	260	34 983	119 042	310	38 401	220 420
008	Bebensee	9 472	250	3 789	62 153	250	24 861	75 614	300	25 205	147 239
009	Bimöhlen	21 576	330	6 538	88 780	330	26 903	195 840	350	55 954	306 196
010	Blunk	15 236	330	4 617	64 403	330	19 516	141 554	350	40 444	221 193
011	Boostedt	12 455	300	4 152	495 952	300	165 317	567 727	320	177 415	1 076 134
012	Bornhöved	13 128	370	3 548	491 142	390	125 934	850 150	370	229 770	1 354 420
013	Borstel	7 479	330	2 266	12 761	330	3 867	4 612	350	1 318	24 852
015	Bühnsdorf	7 502	260	2 885	27 783	260	10 686	111 457	310	35 954	146 742
016	Daldorf	13 930	320	4 353	78 663	330	23 837	159 303	340	46 854	251 896
017	Damsdorf	8 331	320	2 603	20 460	320	6 394	96 369	350	27 534	125 160
018	Dreggers	6 413	260	2 467	2 059	260	792	- 9 966	310	- 3 215	- 1 494
019	Ellerau	11 121	330	3 370	781 577	330	236 842	2 270 428	350	648 694	3 063 126
020	Fahrenkrug	6 063	240	2 526	146 497	240	61 040	223 585	290	77 098	376 145
021	Föhren-Barl	12 450	311	4 003	26 515	311	8 526	10 117	322	3 142	49 082
022	Fredesdorf	7 827	320	2 446	33 528	320	10 478	23 610	310	7 616	64 965

Noch: 5. Realsteueristaufkommen, Realsteueraufbringungskraft und Steuereinnahmekraft 2015

noch: 5.3 nach Gemeinden

Nr.	KREISFREIE STADT Kreis Gemeinde	Realsteuer- aufbringungskraft		Gemeindeanteil an		Gewerbe- steuer- umlage	Steuer- einnahme- kraft	Realsteuer-		Steuer- einnahme- kraft	Einwohner am 30.06.2015
		Insgesamt	Gewerbe- steuer	der Einkommen- steuer	der Umsatz- steuer			istauf- kommen	aufbrin- gungskraft		
143	Medelby	305 371	169 412	279 216	26 289	31 761	579 115	333,52	333,74	632,91	915
144	Meyn	200 681	93 064	275 629	5 876	17 445	464 741	253,27	271,19	628,03	740
145	Munkbrarup	225 939	67 304	481 650	10 628	12 617	705 600	188,15	205,59	642,04	1 099
147	Nieby	37 036	1 225	45 284	2 720	229	84 811	236,16	276,39	632,92	134
148	Niesgrau	181 287	88 519	202 323	7 983	16 593	375 000	321,57	314,73	651,04	576
149	Nordhackstedt	798 830	706 306	157 487	42 167	132 428	866 056	1 800,62	1 779,13	1 928,86	449
151	Osterby	32 631	- 13 399	111 529	3 772	- 2 508	150 440	88,99	104,59	482,18	312
152	Pommerby	70 646	37 904	53 916	1 744	7 105	119 201	419,71	490,60	827,78	144
154	Rabel	128 238	40 892	180 353	4 329	7 665	305 255	169,87	199,44	474,74	643
155	Rabenholz	62 023	18 326	83 170	2 493	3 433	144 253	199,74	223,10	518,90	278
157	Ringsberg	105 560	44 090	206 918	6 965	8 263	311 180	183,25	194,40	573,08	543
158	Schafflund	1 729 174	1 385 995	834 958	44 010	259 829	2 348 313	706,56	700,35	951,12	2 469
159	Sieverstedt	301 328	90 009	569 642	9 964	16 873	864 061	192,10	184,07	527,83	1 637
161	Sörup	3 750 889	3 176 922	1 315 601	140 312	595 671	4 611 131	863,85	897,56	1 103,41	4 179
162	Sollerup	328 913	239 458	112 874	25 897	44 895	422 789	680,93	669,88	861,08	491
163	Stangheck	69 014	32 450	61 313	904	6 081	125 150	261,33	296,20	537,12	233
164	Steinberg	251 263	84 460	289 753	10 402	15 835	535 583	291,59	290,48	619,17	865
167	Sterup	285 018	98 252	407 335	17 625	23 520	686 458	216,08	206,68	497,79	1 379
168	Stoltebüll	215 510	91 540	204 003	10 817	17 162	413 168	217,50	293,61	562,90	734
169	Süderhackstedt	52 913	10 080	99 535	1 915	1 886	152 477	167,95	157,01	452,45	337
171	Tarp	6 666 222	5 869 376	1 702 647	200 676	1 100 504	7 469 041	1 155,05	1 261,35	1 413,25	5 285
173	Wallsbüll	121 806	11 117	275 405	3 466	2 082	398 595	107,75	136,55	446,86	892
174	Wanderup	1 107 474	761 035	861 973	42 535	142 691	1 869 291	468,15	472,67	797,82	2 343
176	Wees	958 612	614 652	1 063 622	63 959	115 243	1 970 950	405,62	413,91	851,01	2 316
177	Weesby	402 995	338 954	142 242	6 985	63 550	488 672	933,15	928,56	1 125,97	434
178	Westerholz	151 409	18 713	319 793	1 416	3 506	469 112	180,29	206,28	639,12	734
179	Lindewitt	766 955	501 555	576 815	31 286	94 036	1 281 020	368,93	386,38	645,35	1 985
182	Freienwill	339 837	122 205	532 091	12 261	22 912	861 277	197,82	217,15	550,34	1 565
183	Handewitt	10 181 484	8 304 932	4 253 927	541 340	1 557 172	13 419 579	856,55	927,11	1 221,96	10 982
184	Oeversee	994 442	489 142	1 325 127	48 561	91 711	2 276 419	306,16	297,92	681,97	3 338
185	Mittelangeln	1 593 492	933 859	1 544 712	112 080	201 514	3 048 770	310,07	316,99	606,48	5 027
186	Steinbergkirche	705 231	295 147	857 824	43 605	55 336	1 551 324	225,15	253,22	557,03	2 785
187	Boren	327 449	111 360	423 812	21 781	20 877	752 165	249,84	289,01	663,87	1 133
<b>60 Segeberg</b>											
002	Alveslohe	1 374 030	983 384	1 330 396	59 395	184 381	2 579 440	457,86	512,89	962,84	2 679
003	Armstedt	76 906	16 424	158 606	7 350	3 079	239 783	179,03	193,23	602,47	398
004	Bad Bramstedt, Stadt	5 785 710	3 851 635	5 557 759	459 561	474 494	11 328 536	437,89	415,94	814,42	13 910
005	Bad Segeberg, Stadt	7 425 566	4 665 121	6 217 296	1 068 112	874 706	13 836 268	442,76	435,16	810,85	17 064
006	Bahrenhof	55 117	23 765	91 128	6 317	4 453	148 109	200,70	254,00	682,53	217
007	Bark	285 437	141 316	358 801	9 139	26 494	626 883	221,53	286,87	630,03	995
008	Bebensee	198 128	92 754	306 118	4 734	17 389	491 591	236,72	318,53	790,34	622
009	Bimöhlen	327 595	205 911	318 783	19 271	38 606	627 043	318,29	340,54	651,81	962
010	Blunk	236 711	148 834	222 723	3 073	27 903	434 604	379,40	406,02	745,46	583
011	Boostedt	1 287 516	652 887	1 938 149	68 247	122 413	3 171 499	217,36	260,05	640,58	4 951
012	Bornhöved	1 330 207	845 554	1 204 518	107 170	158 539	2 483 356	414,96	407,54	760,83	3 264
013	Borstel	26 505	4 850	46 742	652	906	72 993	192,65	205,47	565,84	129
015	Bühnsdorf	181 549	132 311	132 153	4 772	24 804	293 670	440,67	545,19	881,89	333
016	Daldorf	275 718	172 423	236 173	23 271	32 325	502 837	375,40	410,91	749,38	671
017	Damsdorf	133 539	101 325	84 740	8 448	18 995	207 732	548,95	585,70	911,11	228
018	Dreggers	- 1 107	- 11 831	23 427	342	- 2 220	24 882	- 27,67	- 20,50	460,78	54
019	Ellerau	3 288 302	2 387 194	3 041 675	203 782	447 595	6 086 164	506,22	543,43	1 005,81	6 051
020	Fahrenkrug	521 163	283 721	647 656	22 924	53 194	1 138 549	235,53	326,34	712,93	1 597
021	Föhörden-Barl	56 190	11 563	118 479	1 064	2 166	173 567	168,67	193,09	596,45	291
022	Fredesdorf	75 104	28 027	107 831	1 439	5 252	179 122	168,30	194,57	464,05	386

Noch: 5. Realsteueristaufkommen, Realsteueraufbringungskraft und Steuereinnahmekraft 2015

5.3 nach Gemeinden

Nr.	KREISFREIE STADT Kreis Gemeinde	Grundsteuer A			Grundsteuer B			Gewerbesteuer			Realsteuer- istaufkommen Euro
		Ist- aufkommen	Hebesatz	Grund- betrag	Ist- aufkommen	Hebesatz	Grund- betrag	Ist- aufkommen	Hebesatz	Grund- betrag	
		Euro	%	Euro	Euro	%	Euro	Euro	%	Euro	
023	Fuhlendorf	11 472	330	3 476	52 631	330	15 949	34 172	350	9 763	98 275
024	Geschendorf	14 203	340	4 177	56 445	340	16 601	229 188	350	65 482	299 836
025	Glasau	28 668	280	10 239	65 880	280	23 529	89 665	320	28 020	184 213
026	Gönnebek	42 548	330	12 893	52 029	330	15 766	74 590	350	21 311	169 167
027	Großenaspe	48 111	330	14 579	284 021	330	86 067	709 616	350	202 747	1 041 748
028	Groß Kummerfeld	27 141	295	9 200	194 971	295	66 092	206 889	325	63 658	429 001
029	Groß Niendorf	12 343	225	5 486	43 231	225	19 214	33 215	290	11 453	88 789
030	Groß Rönnau	8 077	270	2 991	52 193	270	19 331	19 920	330	6 036	80 190
031	Hagen	10 704	330	3 244	51 281	330	15 540	71 210	350	20 346	133 195
033	Hardebek	6 887	240	2 870	29 578	240	12 324	124 952	325	38 447	161 417
034	Hartenholm	13 803	310	4 453	204 651	310	66 016	281 052	340	82 662	499 506
035	Hasenkrug	7 716	290	2 661	33 772	290	11 646	156 677	340	46 081	198 165
036	Hasenmoor	17 215	240	7 173	66 131	240	27 555	61 756	300	20 585	145 102
037	Heidmoor	13 628	330	4 130	34 653	330	10 501	69 239	350	19 783	117 520
038	Heidmühlen	15 197	275	5 526	64 533	275	23 467	119 897	300	39 966	199 627
039	Henstedt-Ulzburg	55 410	311	17 817	3 413 578	311	1 097 614	13 077 043	322	4 061 193	16 546 031
040	Hitzhusen	8 799	310	2 838	160 637	310	51 818	237 717	340	69 917	407 153
041	Högersdorf	4 404	280	1 573	35 994	280	12 855	117 637	320	36 762	158 035
042	Hüttblek	4 222	280	1 508	41 120	280	14 686	27 445	310	8 853	72 787
043	Itzstedt	10 514	350	3 004	272 221	350	77 777	180 720	400	45 180	463 455
044	Kaltenkirchen, Stadt	14 981	315	4 756	2 724 742	315	864 997	12 021 100	325	3 698 800	14 760 823
045	Kattendorf	11 205	300	3 735	87 577	300	29 192	125 600	356	35 281	224 382
046	Kayhude	9 662	340	2 842	158 807	340	46 708	264 372	380	69 572	432 841
047	Kisdorf	35 255	310	11 373	425 580	310	137 284	799 136	320	249 730	1 259 971
048	Klein Gladebrügge	7 193	270	2 664	50 860	270	18 837	109 717	310	35 393	167 770
049	Klein Rönnau	2 288	270	847	188 109	270	69 670	233 554	320	72 986	423 951
050	Krems II	17 754	320	5 548	37 014	320	11 567	108 329	340	31 861	163 097
051	Kükels	10 523	280	3 758	39 522	280	14 115	370 506	300	123 502	420 551
052	Latendorf	15 459	300	5 153	55 168	300	18 389	57 776	310	18 637	128 403
053	Leezen	19 719	290	6 800	184 980	290	63 786	975 159	290	336 262	1 179 858
054	Lentförden	15 700	290	5 414	235 121	290	81 076	408 897	340	120 264	659 718
056	Mönkloh	14 312	330	4 337	32 250	330	9 773	44 669	350	12 763	91 231
057	Mözen	11 203	240	4 668	34 863	240	14 526	21 753	280	7 769	67 819
058	Nahe	19 913	350	5 689	315 913	350	90 261	629 808	400	157 452	965 634
059	Negernbötzel	20 195	300	6 732	90 513	300	30 171	66 015	330	20 005	176 723
060	Nehms	23 208	240	9 670	39 120	240	16 300	25 389	290	8 755	87 717
061	Neuengörs	26 880	270	9 956	64 584	270	23 920	361 288	310	116 545	452 752
062	Neversdorf	6 888	215	3 204	58 933	215	27 411	46 652	285	16 369	112 473
063	Norderstedt, Stadt	43 238	300	14 413	13 170 197	410	3 212 243	66 128 336	440	15 029 167	79 341 771
064	Nützen	12 870	200	6 435	88 150	200	44 075	190 896	320	59 655	291 916
065	Oering	10 684	250	4 274	127 927	300	42 642	119 916	300	39 972	258 527
066	Oersdorf	5 902	320	1 844	113 376	320	35 430	107 073	340	31 492	226 351
067	Pronstorf	65 334	290	22 529	132 992	290	45 859	247 487	330	74 996	445 813
068	Rickling	27 489	320	8 590	222 018	320	69 381	369 431	330	111 949	618 938
069	Rohlstorf	25 236	300	8 412	106 482	300	35 494	158 745	320	49 608	290 463
070	Schackendorf	14 522	280	5 186	85 485	280	30 530	- 100 492	320	- 31 404	- 485
071	Schieren	15 342	280	5 479	24 278	280	8 671	117 392	320	36 685	157 012
072	Schmalensee	16 446	370	4 445	58 028	390	14 879	80 600	370	21 784	155 074
073	Schmalfeld	30 731	300	10 244	192 575	300	64 192	269 437	340	79 246	492 743
074	Schwissel	5 072	270	1 879	22 719	270	8 414	29 798	300	9 933	57 589
075	Seedorf	81 264	350	23 218	240 130	350	68 609	224 784	350	64 224	546 178
076	Seth	18 770	360	5 214	236 096	380	62 131	74 245	360	20 624	329 111
077	Sievershütten	9 052	310	2 920	132 113	310	42 617	178 178	340	52 405	319 343
079	Stipsdorf	6 251	340	1 839	28 754	370	7 771	9 526	350	2 722	44 531
080	Stocksee	20 568	320	6 428	51 478	320	16 087	187 725	350	53 636	259 771
081	Strukdorf	15 766	290	5 437	17 645	290	6 084	774	310	250	34 185

Noch: 5. Realsteueristaufkommen, Realsteueraufbringungskraft und Steuereinnahmekraft 2015

noch: 5.3 nach Gemeinden

Nr.	KREISFREIE STADT Kreis Gemeinde	Realsteuer- aufbringungskraft		Gemeindeanteil an		Gewerbe- steuer- umlage	Steuer- einnahme- kraft	Realsteuer-		Steuer- einnahme- kraft	Einwohner am 30.06.2015
		Insgesamt	Gewerbe- steuer	der Einkommen- steuer	der Umsatz- steuer			istauf- kommen	aufbrin- gungskraft		
023	Fuhlendorf	106 811	35 928	155 357	6 808	6 736	262 240	226,96	246,68	605,64	433
024	Geschendorf	316 510	240 974	179 121	4 132	45 181	454 582	547,15	577,57	829,53	548
025	Glasau	223 733	103 114	337 391	9 749	19 331	551 542	203,55	247,22	609,44	905
026	Gönnebek	178 188	78 424	213 307	19 481	14 704	396 272	361,47	380,74	846,74	468
027	Großenaspe	1 115 499	746 109	979 442	42 857	139 893	1 997 905	361,97	387,60	694,20	2 878
028	Groß Kummerfeld	511 655	234 261	701 123	12 574	43 921	1 181 431	222,86	265,79	613,73	1 925
029	Groß Niendorf	131 618	42 147	245 028	2 472	7 900	371 218	135,35	200,64	565,88	656
030	Groß Rönnau	104 289	22 212	243 796	6 607	4 164	350 528	141,43	183,93	618,22	567
031	Hagen	143 489	74 873	196 270	4 808	14 035	330 532	266,92	287,55	662,39	499
033	Hardebek	196 835	141 485	175 645	6 156	26 526	352 110	348,63	425,13	760,50	463
034	Hartenholm	566 398	304 196	795 952	37 536	57 034	1 342 852	271,47	307,83	729,81	1 840
035	Hasenkrug	221 723	169 578	141 906	2 752	31 794	334 587	581,13	650,21	981,19	341
036	Hasenmoor	201 883	75 753	317 102	5 728	14 201	510 512	202,09	281,17	711,02	718
037	Heidmoor	125 253	72 801	137 871	3 621	13 646	253 099	385,31	410,67	829,83	305
038	Heidmühlen	252 663	147 075	288 408	9 858	27 574	523 355	281,96	356,87	739,20	708
039	Henstedt-Ulzburg	19 128 164	14 945 190	14 905 502	798 320	2 856 547	31 975 439	599,97	693,60	1 159,45	27 578
040	Hitzhusen	461 042	257 295	583 540	20 479	48 239	1 016 822	322,11	364,75	804,45	1 264
041	Högersdorf	188 558	135 284	149 080	6 526	25 363	318 801	384,51	458,78	775,67	411
042	Hüttblek	92 533	32 579	219 920	2 279	6 105	308 627	197,79	251,45	838,66	368
043	Itzstedt	468 137	166 262	1 187 258	20 355	31 173	1 644 577	192,87	194,81	684,38	2 403
044	Kaltenkirchen, Stadt	16 878 907	13 611 584	8 108 141	1 012 838	2 546 108	23 453 778	731,86	836,87	1 162,86	20 169
045	Kattendorf	251 324	129 834	391 081	7 916	24 340	625 981	260,30	291,56	726,20	862
046	Kayhude	440 571	256 025	570 313	24 469	48 000	987 353	361,91	368,37	825,55	1 196
047	Kisdorf	1 470 905	919 006	1 917 075	54 694	177 868	3 264 806	329,06	384,15	852,65	3 829
048	Klein Gladebrügge	209 438	130 246	264 868	3 804	24 418	453 692	294,85	368,08	797,35	569
049	Klein Rönnau	533 207	268 588	746 856	23 688	50 357	1 253 394	270,55	340,27	799,87	1 567
050	Krems II	178 161	117 248	163 989	5 759	21 981	325 928	396,83	433,48	793,01	411
051	Kükels	519 359	454 487	221 154	9 692	85 213	664 992	969,01	1 196,68	1 532,24	434
052	Latendorf	153 907	68 584	254 443	1 917	12 856	397 411	221,00	264,90	684,01	581
053	Leezen	1 498 631	1 237 444	728 697	37 992	232 019	2 033 301	671,90	853,43	1 157,92	1 756
054	Lentförden	764 418	442 572	970 027	33 805	82 525	1 685 725	265,37	307,49	678,09	2 486
056	Mönkloh	97 332	46 968	108 615	2 426	8 804	199 569	370,86	395,66	811,26	246
057	Mözen	97 866	28 590	185 061	2 900	5 357	280 470	154,84	223,44	640,34	438
058	Nahe	936 667	579 423	1 193 758	52 169	108 638	2 073 956	412,14	399,77	885,17	2 343
059	Negernbötzel	208 199	73 618	360 930	5 893	13 801	561 221	179,60	211,58	570,35	984
060	Nehms	123 870	32 218	186 854	5 146	6 040	309 830	158,91	224,40	561,29	552
061	Neuengörs	550 087	428 886	321 810	7 131	80 413	798 615	567,36	689,33	1 000,77	798
062	Neversdorf	173 364	60 238	342 659	9 355	11 291	514 087	158,41	244,17	724,07	710
063	Norderstedt, Stadt	67 430 626	55 307 335	39 454 220	6 265 834	10 370 121	102 780 559	1 040,11	883,97	1 347,38	76 282
064	Nützen	405 458	219 530	491 179	34 241	41 167	889 711	252,09	350,14	768,32	1 158
065	Oering	320 851	147 097	564 148	11 664	27 578	869 085	194,38	241,24	653,45	1 330
066	Oersdorf	254 898	115 891	475 486	9 831	22 385	717 830	255,76	288,02	811,11	885
067	Pronstorf	519 156	275 985	610 218	16 265	51 744	1 093 895	275,53	320,86	676,08	1 618
068	Rickling	699 818	411 972	956 911	136 009	77 240	1 715 498	198,70	224,66	550,72	3 115
069	Rohlstorf	342 428	182 557	451 274	12 287	34 225	771 764	241,65	284,88	642,07	1 202
070	Schackendorf	15 510	- 115 567	332 011	17 264	- 21 671	386 456	- 0,61	19,58	487,95	792
071	Schieren	184 808	135 001	104 244	7 099	25 310	270 841	552,86	650,73	953,67	284
072	Schmalensee	150 067	80 165	186 069	7 992	15 027	329 101	334,93	324,12	710,80	463
073	Schmalfeld	565 153	291 625	773 196	20 696	54 676	1 304 369	257,85	295,74	682,56	1 911
074	Schwissel	74 090	36 553	112 426	1 430	6 850	181 096	224,08	288,29	704,65	257
075	Seedorf	567 219	236 344	670 186	23 742	44 313	1 216 834	254,27	264,07	566,50	2 148
076	Seth	325 881	75 896	784 742	21 333	14 229	1 117 727	167,57	165,93	569,11	1 964
077	Sievershütten	362 259	192 850	580 514	10 700	36 157	917 316	275,30	312,29	790,79	1 160
079	Stipsdorf	45 010	10 017	84 403	7 272	1 875	134 810	193,61	195,70	586,13	230
080	Stocksee	278 051	197 380	156 366	6 757	37 005	404 169	652,69	698,62	1 015,50	398
081	Strukdorf	40 868	920	119 936	565	171	161 198	129,98	155,39	612,92	263



Noch: 5. Realsteueristaufkommen, Realsteueraufbringungskraft und Steuereinnahmekraft 2015

5.3 nach Gemeinden

Nr.	KREISFREIE STADT Kreis Gemeinde	Grundsteuer A			Grundsteuer B			Gewerbesteuer			Realsteuer- istaufkommen Euro
		Ist- aufkommen	Hebesatz	Grund- betrag	Ist- aufkommen	Hebesatz	Grund- betrag	Ist- aufkommen	Hebesatz	Grund- betrag	
		Euro	%	Euro	Euro	%	Euro	Euro	%	Euro	
082	Struvenhütten	18 309	280	6 539	90 627	280	32 367	110 900	310	35 774	219 836
084	Stuvenborn	13 838	340	4 070	106 704	340	31 384	129 080	370	34 886	249 622
085	Sülfeld	46 746	350	13 356	338 483	350	96 709	345 787	340	101 702	731 016
086	Tarbek	8 272	310	2 668	15 469	310	4 990	68 134	350	19 467	91 875
087	Tensfeld	4 284	370	1 158	89 511	390	22 952	227 433	370	61 468	321 228
088	Todesfelde	18 274	270	6 768	78 597	270	29 110	141 952	330	43 016	238 823
089	Trappenkamp	490	370	132	698 029	380	183 692	1 442 867	360	400 796	2 141 386
090	Travenhorst	12 256	290	4 226	11 248	290	3 879	5 676	330	1 720	29 180
091	Traventhal	6 460	280	2 307	41 773	280	14 919	25 266	320	7 896	73 499
092	Wahlstedt, Stadt	11 448	370	3 094	1 375 272	390	352 634	2 270 156	370	613 556	3 656 876
093	Wakendorf I	8 071	330	2 446	48 352	330	14 652	- 899	350	- 257	55 524
094	Wakendorf II	15 672	250	6 269	117 390	250	46 956	386 402	290	133 242	519 464
095	Weddelbrook	19 405	310	6 260	122 008	310	39 357	170 995	320	53 436	312 408
096	Weede	35 752	290	12 328	88 384	290	30 477	127 171	340	37 403	251 307
097	Wensin	29 170	330	8 839	91 830	330	27 827	681 256	320	212 893	802 256
098	Westerrade	12 905	300	4 302	45 958	300	15 319	99 285	330	30 086	158 148
099	Wiemersdorf	30 560	370	8 259	199 734	390	51 214	197 761	370	53 449	428 055
100	Winsen	5 396	300	1 799	45 480	300	15 160	103 287	330	31 299	154 163
101	Wittenborn	4 238	290	1 461	124 558	290	42 951	30 966	310	9 989	159 762
<b>61 Steinburg</b>											
001	Aasbüttel	6 529	380	1 718	16 342	390	4 190	47	380	12	22 918
002	Aebtissinwisch	2 644	370	715	6 760	390	1 733	17 508	370	4 732	26 912
003	Agethorst	6 037	280	2 156	18 303	280	6 537	8 780	330	2 661	33 120
004	Altenmoor	6 455	260	2 483	19 778	270	7 325	25 013	300	8 338	51 246
005	Auifer	10 440	370	2 822	8 661	390	2 221	7 711	370	2 084	26 812
006	Bahrenfleth	36 259	360	10 072	60 840	380	16 011	263 316	360	73 143	360 415
007	Beidenfleth	30 976	320	9 680	94 018	320	29 381	142 440	350	40 697	267 434
008	Bekdorf	2 342	310	755	10 934	310	3 527	12 854	300	4 285	26 130
010	Bekmünde	3 774	230	1 641	13 538	230	5 886	16 316	300	5 439	33 628
011	Besdorf	6 644	290	2 291	24 058	290	8 296	46 692	370	12 619	77 394
012	Blomesche Wildnis	18 420	230	8 009	50 390	230	21 909	61 265	310	19 763	130 075
013	Bokelrehm	3 699	310	1 193	13 006	310	4 195	23 912	350	6 832	40 617
014	Bokhorst	5 775	310	1 863	15 278	310	4 928	53 590	380	14 103	74 643
015	Borsfleth	28 251	310	9 113	82 138	310	26 496	57 593	330	17 452	167 982
016	Breitenberg	5 508	370	1 489	54 223	390	13 903	59 998	370	16 216	119 729
017	Breitenburg	2 524	360	701	181 783	380	47 838	164 779	360	45 772	349 086
018	Brokdorf	17 210	240	7 171	122 613	240	51 089	21 177 076	320	6 617 836	21 316 899
019	Brokstedt	10 222	280	3 651	227 467	280	81 238	375 655	320	117 392	613 344
020	Büttel	3 434	310	1 108	201 686	310	65 060	1 185 277	330	359 175	1 390 397
021	Christinenthal	671	r 45	r 1 491	964	r 45	r 2 142	196 005	450	43 557	197 640
022	Dägeling	6 204	280	2 216	230 986	280	82 495	1 883 299	310	607 516	2 120 489
023	Dammfleth	8 682	100	8 682	14 376	100	14 376	755 102	290	260 380	778 160
024	Drage	13 871	295	4 702	21 309	295	7 223	30 166	310	9 731	65 346
025	Ecklak	21 206	330	6 426	25 748	350	7 357	68 174	350	19 478	115 128
026	Elskop	17 198	320	5 374	13 463	320	4 207	326	340	96	30 987
027	Engelbr. Wildnis	11 607	230	5 047	76 561	230	33 287	174 891	290	60 307	263 059
028	Fitzbek	9 990	270	3 700	38 654	270	14 316	11 601	310	3 742	60 245
029	Glückstadt, Stadt	8 543	370	2 309	1 581 403	390	405 488	3 661 558	370	989 610	5 251 504
030	Grevenkop	31 965	320	9 989	30 191	320	9 435	123 630	340	36 362	185 786
031	Gribbohm	15 349	290	5 293	38 915	290	13 419	115 116	340	33 858	169 380
033	Hadenfeld	3 268	350	934	21 410	350	6 117	30 869	350	8 820	55 547
034	Heiligenstedten	13 941	380	3 669	271 604	380	71 475	334 700	340	98 441	620 245
035	Heiligenst.kamp	606	310	195	87 182	310	28 123	61 894	310	19 966	149 682
036	Hennstedt	10 927	280	3 903	70 817	280	25 292	71 326	300	23 775	153 070



Noch: 5. Realsteueristaufkommen, Realsteueraufbringungskraft und Steuereinnahmekraft 2015

noch: 5.3 nach Gemeinden

Nr.	KREISFREIE STADT Kreis Gemeinde	Realsteuer- aufbringungskraft		Gemeindeanteil an		Gewerbe- steuer- umlage	Steuer- einnahme- kraft	Realsteuer-		Steuer- einnahme- kraft	Einwohner am 30.06.2015
		Insgesamt	Gewerbe- steuer	der Einkommen- steuer	der Umsatz- steuer			istauf- kommen	aufbrin- gungskraft		
082	Struvenhütten	273 880	131 648	441 747	13 567	24 681	704 513	220,28	274,43	705,92	998
084	Stuvenborn	259 164	128 380	382 788	17 373	26 192	633 133	282,70	293,50	717,02	883
085	Sülfeld	779 827	374 263	1 537 202	81 667	70 172	2 328 524	230,60	246,00	734,55	3 170
086	Tarbek	98 779	71 639	53 131	2 842	13 429	141 323	588,94	633,20	905,92	156
087	Tensfeld	316 138	226 202	231 801	12 979	42 409	518 509	458,24	450,98	739,67	701
088	Todesfelde	289 005	158 299	338 736	12 873	30 304	610 310	220,72	267,10	564,06	1 082
089	Trappenkamp	2 166 025	1 474 929	1 226 376	147 921	276 546	3 263 776	421,45	426,30	642,35	5 081
090	Travenhorst	34 185	6 330	80 928	2 111	1 182	116 042	134,47	157,53	534,76	217
091	Traventhal	92 396	29 057	195 596	2 835	5 445	285 382	149,09	187,42	578,87	493
092	Wahlstedt, Stadt	3 593 505	2 257 886	2 773 778	527 050	423 352	6 470 981	393,68	386,86	696,63	9 289
093	Wakendorf I	61 826	- 946	156 926	4 284	- 189	223 225	128,83	143,45	517,92	431
094	Wakendorf II	686 571	490 331	704 373	15 094	91 933	1 314 105	383,09	506,32	969,10	1 356
095	Weddelbrook	364 282	196 644	403 188	21 533	36 867	752 136	305,98	356,79	736,67	1 021
096	Weede	290 947	137 643	401 955	12 118	25 806	679 214	245,66	284,41	663,94	1 023
097	Wensin	915 830	783 446	329 209	8 125	146 891	1 106 273	957,35	1 092,88	1 320,13	838
098	Westerrade	181 823	110 716	145 716	6 623	20 757	313 405	337,92	388,51	669,67	468
099	Wiemersdorf	415 190	196 692	629 386	29 276	36 879	1 036 973	268,88	260,80	651,36	1 592
100	Winsen	177 831	115 180	219 136	8 451	21 593	383 825	396,31	457,15	986,70	389
101	Wittenborn	202 844	36 760	365 638	55 020	6 891	616 611	183,85	233,42	709,56	869
<b>61 Steinburg</b>											
001	Aasbüttel	21 193	44	31 049	1 579	8	53 813	187,85	173,71	441,09	122
002	Aebtissinwisch	26 175	17 414	16 701	495	3 260	40 111	448,53	436,25	668,52	60
003	Agethorst	41 141	9 792	78 575	3 142	1 833	121 025	158,47	196,85	579,07	209
004	Altenmoor	66 023	30 684	128 791	1 728	5 750	190 792	219,94	283,36	818,85	233
005	Auifer	24 881	7 669	51 673	354	1 436	75 472	192,89	179,00	542,96	139
006	Bahrenfleth	360 993	269 166	260 497	4 500	50 466	575 524	631,20	632,21	1 007,92	571
007	Beidenfleth	290 633	149 765	354 653	12 634	28 079	629 841	314,63	341,92	740,99	850
008	Bekdorf	31 402	15 769	36 317	251	2 953	65 017	261,30	314,02	650,17	100
010	Bekmünde	47 300	20 016	71 513	5 283	3 750	120 346	210,18	295,63	752,16	160
011	Besdorf	84 825	46 438	64 900	690	8 706	141 709	327,94	359,43	600,46	236
012	Blomesche Wildnis	180 254	72 728	278 993	17 029	13 633	462 643	189,06	262,00	672,45	688
013	Bokelrehm	44 661	25 142	57 054	1 167	4 715	98 167	296,47	325,99	716,55	137
014	Bokhorst	76 278	51 899	50 441	354	9 726	117 347	469,45	479,74	738,03	159
015	Borsfleth	192 463	64 223	308 697	12 897	12 037	502 020	227,93	261,14	681,17	737
016	Breitenberg	116 625	59 675	137 871	3 478	11 185	246 789	353,18	344,03	727,99	339
017	Breitenburg	350 513	168 441	402 067	14 454	31 580	735 454	366,30	367,80	771,73	953
018	Brokdorf	24 568 248	24 353 636	444 661	375 682	4 566 304	20 822 287	21 445,57	24 716,55	20 947,97	994
019	Brokstedt	748 922	432 003	865 447	29 226	80 997	1 562 598	301,99	368,75	769,37	2 031
020	Büttel	1 569 869	1 321 764	15 804	135 976	247 830	1 473 819	43 449,91	49 058,41	46 056,84	32
021	Christinenthal	173 025	160 290	19 279	4 917	30 050	167 171	3 040,62	2 661,92	2 571,86	65
022	Dägeling	2 552 798	2 235 659	440 849	130 405	419 183	2 704 869	2 101,57	2 530,03	2 680,74	1 009
023	Dammfleth	1 039 513	958 198	117 807	16 404	179 658	994 066	2 646,80	3 535,76	3 381,18	294
024	Drage	77 732	35 810	82 947	1 002	6 710	154 971	262,43	312,18	622,37	249
025	Ecklak	119 519	71 679	140 000	2 291	13 436	248 374	385,04	399,73	830,68	299
026	Elskop	33 045	353	69 832	598	64	103 411	196,12	209,15	654,50	158
027	Engelbr. Wildnis	362 937	221 930	297 039	44 443	24 378	680 041	294,25	405,97	760,67	894
028	Fitzbek	79 217	13 771	155 805	3 307	2 579	235 750	161,51	212,38	632,04	373
029	Glückstadt, Stadt	5 173 650	3 641 765	3 946 689	395 677	682 828	8 833 188	472,98	465,97	795,57	11 103
030	Grevenkop	200 653	133 812	145 156	7 830	25 085	328 554	603,20	651,47	1 066,73	308
031	Gribbohm	191 672	124 597	138 991	6 742	23 359	314 046	373,91	423,12	693,26	453
033	Hadenfeld	58 391	32 458	50 664	4 961	6 082	107 934	424,02	445,73	823,92	131
034	Heiligenstedten	642 530	362 263	726 118	33 703	68 018	1 334 333	398,87	413,20	858,09	1 555
035	Heiligenst.kamp	179 829	73 475	267 559	2 265	13 774	435 879	204,48	245,67	595,46	732
036	Hennstedt	194 845	87 492	196 718	5 408	16 402	380 569	252,17	321,00	626,97	607

Noch: 5. Realsteueristaufkommen, Realsteueraufbringungskraft und Steuereinnahmekraft 2015

5.3 nach Gemeinden

Nr.	KREISFREIE STADT Kreis Gemeinde	Grundsteuer A			Grundsteuer B			Gewerbsteuer			Realsteuer- istaufkommen Euro
		Ist- aufkommen	Hebesatz	Grund- betrag	Ist- aufkommen	Hebesatz	Grund- betrag	Ist- aufkommen	Hebesatz	Grund- betrag	
		Euro	%	Euro	Euro	%	Euro	Euro	%	Euro	
037	Herzhorn	27 402	290	9 449	99 380	290	34 269	33 065	310	10 666	159 847
038	Hingsheide	5 553	250	2 221	4 522	260	1 739	51 444	300	17 148	61 519
039	Hodorf	12 458	260	4 792	17 390	260	6 688	4 422	300	1 474	34 270
040	Hohenaspe	22 013	310	7 101	262 724	310	84 750	489 483	310	157 898	774 220
041	Hohenfelde	30 664	260	11 794	74 046	260	28 479	114 084	300	38 028	218 794
042	Hohenlockstedt	52 923	330	16 037	795 188	330	240 966	1 066 506	325	328 156	1 914 617
043	Holstenniendorf	16 008	311	5 147	44 876	311	14 430	80 093	360	22 248	140 977
044	Horst (Holstein)	66 267	290	22 851	641 066	290	221 057	2 035 292	310	656 546	2 742 625
045	Huje	8 597	310	2 773	26 642	310	8 594	- 1 336	330	- 405	33 903
046	Itzehoe, Stadt	16 748	370	4 526	5 226 130	390	1 340 033	16 408 965	370	4 434 855	21 651 843
047	Kaaks	16 021	300	5 340	45 626	300	15 209	116 395	330	35 271	178 042
048	Kaisborstel	4 816	250	1 926	4 185	250	1 674	9 634	330	2 919	18 635
049	Kellinghusen, Stadt	18 303	360	5 084	1 103 981	380	290 521	1 795 861	360	498 850	2 918 145
050	Kiebitzreihe	11 245	290	3 878	267 787	290	92 340	484 163	310	156 182	763 195
052	Kleve	6 454	310	2 082	63 437	310	20 464	55 754	310	17 985	125 645
053	Kollmoor	4 851	260	1 866	560	260	215	9 281	360	2 578	14 692
054	Krempdorf	14 002	230	6 088	20 629	230	8 969	61 240	280	21 871	95 871
055	Krempe, Stadt	3 624	370	979	286 035	390	73 342	536 889	370	145 105	826 548
056	Kremperheide	2 088	290	720	268 025	290	92 422	240 567	320	75 177	510 680
057	Krempermoor	1 397	280	499	60 187	280	21 495	53 505	330	16 214	115 089
058	Kronsmoor	8 758	295	2 969	14 882	295	5 045	38 574	350	11 021	62 214
059	Krummendiek	3 095	280	1 105	5 667	280	2 024	18 786	360	5 218	27 548
060	Kudensee	4 682	370	1 265	12 093	390	3 101	- 1 646	370	- 445	15 129
061	Lägerdorf	3 340	370	903	331 170	390	84 915	331 337	370	89 551	665 847
062	Landrecht	6 024	210	2 869	12 079	210	5 752	4 768	310	1 538	22 871
063	Landscheide	13 571	330	4 112	23 215	340	6 828	350 956	350	100 273	387 742
064	Lockstedt	4 763	100	4 763	4 777	100	4 777	2 065 232	260	794 320	2 074 772
065	Lohbarbek	9 802	350	2 801	103 597	350	29 599	169 564	330	51 383	282 963
066	Looft	13 572	330	4 113	42 485	330	12 874	108 388	380	28 523	164 445
067	Mehlbek	10 498	310	3 386	46 448	310	14 983	23 357	320	7 299	80 303
068	Moordiek	8 737	350	2 496	10 427	370	2 818	1 213	350	347	20 377
070	Moorhusen	6 062	320	1 894	5 066	320	1 583	19 249	350	5 500	30 377
071	Mühlenbarbek	7 495	260	2 883	27 550	260	10 596	60 638	300	20 213	95 683
072	Münsterdorf	5 736	280	2 049	233 960	290	80 676	151 276	320	47 274	390 972
073	Neuenbrook	25 645	320	8 014	82 111	320	25 660	283 240	340	83 306	390 996
074	Neuendorf b. Elmsh.	25 435	235	10 823	61 103	235	26 001	140 612	320	43 941	227 150
076	Nienbüttel	4 966	290	1 712	11 979	290	4 131	56 728	350	16 208	73 673
077	Nortorf	33 011	300	11 004	74 477	300	24 826	436 497	350	124 713	543 985
078	Nutteln	5 791	300	1 930	30 390	300	10 130	34 022	350	9 721	70 203
079	Oelixedorf	10 416	370	2 815	239 495	390	61 409	116 295	370	31 431	366 206
080	Oeschebüttel	4 954	270	1 835	19 590	300	6 530	- 5 084	310	- 1 640	19 460
081	Oldenborstel	7 110	380	1 871	15 532	390	3 983	34 131	380	8 982	56 773
082	Oldendorf	13 273	320	4 148	153 745	320	48 045	124 573	320	38 929	291 591
083	Ottenbüttel	16 853	280	6 019	87 389	280	31 210	29 929	330	9 069	134 171
084	Peissen	19 593	370	5 295	25 585	390	6 560	31 381	370	8 481	76 559
085	Pöschendorf	8 107	295	2 748	23 069	295	7 820	11 724	380	3 085	42 900
086	Poyenberg	10 969	260	4 219	34 752	270	12 871	37 927	310	12 235	83 648
087	Puls	16 867	270	6 247	45 802	270	16 964	152 807	380	40 212	215 476
088	Quarnstedt	17 489	270	6 477	43 823	270	16 231	413 309	360	114 808	474 621
089	Rade	5 048	300	1 683	6 803	300	2 268	1 192	330	361	13 043
091	Reher	24 348	325	7 492	82 878	325	25 501	199 997	380	52 631	307 223
092	Rethwisch	12 529	370	3 386	161 203	390	41 334	190 065	370	51 369	363 797
093	Rosdorf	3 733	300	1 244	50 492	300	16 831	56 649	320	17 703	110 874
095	Sankt Margarethen	19 575	330	5 932	98 592	330	29 876	71 404	350	20 401	189 571
096	Sarhhusen	12 024	280	4 294	47 607	280	17 003	176 680	320	55 213	236 311
097	Schenefeld	9 072	290	3 128	345 411	290	119 107	879 478	340	258 670	1 233 961

Noch: 5. Realsteueristaufkommen, Realsteueraufbringungskraft und Steuereinnahmekraft 2015

noch: 5.3 nach Gemeinden

Nr.	KREISFREIE STADT Kreis Gemeinde	Realsteuer- aufbringungskraft		Gemeindeanteil an		Gewerbe- steuer- umlage	Steuer- einnahme- kraft	Realsteuer-		Steuer- einnahme- kraft	Einwohner am 30.06.2015
		Insgesamt	Gewerbe- steuer	der Einkommen- steuer	der Umsatz- steuer			istauf- kommen	aufbrin- gungskraft		
037	Herzhorn	197 772	39 251	411 482	8 113	7 356	610 011	148,42	183,63	566,40	1 077
038	Hingsheide	76 618	63 105	18 719	3 923	11 829	87 431	866,46	1 079,13	1 231,42	71
039	Hodorf	45 618	5 424	99 649	1 560	1 016	145 811	165,56	220,38	704,40	207
040	Hohenaspe	922 022	581 065	853 789	56 049	109 135	1 722 725	389,06	463,33	865,69	1 990
041	Hohenfelde	284 057	139 943	366 534	8 588	26 236	632 943	241,49	313,53	698,61	906
042	Hohenlockstedt	2 164 002	1 207 614	1 869 774	210 063	226 366	4 017 473	310,51	350,96	651,55	6 166
043	Holstenniendorf	152 292	81 873	121 843	4 159	15 349	262 945	336,46	363,47	627,55	419
044	Horst (Holstein)	3 319 015	2 416 089	2 391 776	187 551	453 013	5 445 329	495,86	600,08	984,51	5 531
045	Huje	39 530	- 1 490	87 206	873	3 228	124 381	127,45	148,61	467,60	266
046	Itzehoe, Stadt	21 373 002	16 320 266	11 076 060	2 135 538	3 060 047	31 524 553	692,90	683,98	1 008,85	31 248
047	Kaaks	203 751	129 797	191 562	2 335	24 333	373 315	417,94	478,29	876,33	426
048	Kaisborstel	23 084	10 742	30 152	503	2 010	51 729	232,94	288,55	646,61	80
049	Kellinghusen, Stadt	2 944 091	1 835 768	2 585 581	162 877	344 125	5 348 424	374,46	377,79	686,31	7 793
050	Kiebitzreihe	934 125	574 750	1 022 821	38 860	107 762	1 888 044	360,17	440,83	891,01	2 119
052	Kleve	149 667	66 185	194 924	2 945	12 408	335 128	220,43	262,57	587,94	570
053	Kollmoor	16 154	9 487	16 590	161	1 777	31 128	432,12	475,12	915,53	34
054	Krempdorf	133 324	80 485	88 327	5 680	15 092	212 239	428,00	595,20	947,50	224
055	Krempe, Stadt	812 826	533 986	747 304	52 850	100 118	1 512 862	346,13	340,38	633,53	2 388
056	Kremperheide	626 419	276 651	1 017 890	46 517	51 869	1 638 957	216,76	265,88	695,65	2 356
057	Krempermoor	142 056	59 668	183 604	1 227	11 184	315 703	209,25	258,28	574,01	550
058	Kronsmoor	68 849	40 557	64 563	1 797	7 602	127 607	336,29	372,16	689,77	185
059	Krummendiek	30 282	19 202	26 566	853	3 597	54 104	357,77	393,27	702,65	77
060	Kudensee	13 994	- 1 638	35 869	798	- 308	50 969	110,43	102,15	372,04	137
061	Lägerdorf	651 663	329 548	702 805	92 183	61 787	1 384 864	258,58	253,07	537,81	2 575
062	Landrecht	36 297	5 660	62 210	2 815	1 061	100 261	182,97	290,38	802,09	125
063	Landscheide	407 590	369 005	78 351	25 888	69 186	442 643	1 479,93	1 555,69	1 689,48	262
064	Lockstedt	2 956 016	2 923 098	60 641	554 170	548 077	3 022 750	12 886,78	18 360,35	18 774,84	161
065	Lohbarbek	309 176	189 089	267 446	6 273	35 450	547 445	403,08	440,42	779,84	702
066	Looft	166 286	104 965	144 596	4 301	19 677	295 506	427,13	431,91	767,55	385
067	Mehlbek	93 828	26 860	166 229	1 493	5 034	256 516	181,27	211,80	579,04	443
068	Moordiek	19 710	1 277	38 222	370	239	58 063	167,02	161,56	475,93	122
070	Moorhusen	32 139	20 240	27 685	614	3 792	56 646	384,52	406,82	717,04	79
071	Mühlenbarbek	123 278	74 384	110 745	1 933	13 943	222 013	327,68	422,18	760,32	292
072	Münsterdorf	483 744	173 968	944 695	16 643	32 615	1 412 467	205,88	254,74	743,80	1 899
073	Neuenbrook	428 212	306 566	254 220	19 486	57 478	644 440	587,08	642,96	967,63	666
074	Neuendorf b. Elmsh.	293 451	161 703	396 127	14 170	30 315	673 433	263,21	340,04	780,34	863
076	Nienbüttel	80 554	59 645	49 879	1 521	11 179	120 775	598,97	654,91	981,91	123
077	Nortorf	586 843	458 944	354 316	7 512	86 049	862 622	611,22	659,37	969,24	890
078	Nutteln	79 922	35 773	91 914	1 495	6 703	166 628	273,16	310,98	648,36	257
079	Oelixedorf	355 403	115 666	686 439	12 402	21 684	1 032 560	237,03	230,03	668,32	1 545
080	Oeschebüttel	24 280	- 6 035	79 920	1 163	- 1 132	106 495	113,14	141,16	619,16	172
081	Oldenborstel	53 905	33 054	41 472	266	6 196	89 447	498,01	472,85	784,62	114
082	Oldendorf	336 933	143 259	566 278	9 103	26 858	885 456	259,89	300,30	789,18	1 122
083	Ottenbüttel	169 624	33 374	344 565	17 319	6 256	525 252	190,85	241,29	747,16	703
084	Peissen	72 502	31 210	86 533	980	5 851	154 164	286,74	271,54	577,39	267
085	Pöschendorf	49 385	11 353	93 035	394	2 126	140 688	162,50	187,06	532,91	264
086	Poyenberg	106 668	45 025	128 903	2 708	8 438	229 841	216,70	276,34	595,44	386
087	Puls	231 381	147 980	173 852	1 784	27 743	379 274	359,73	386,28	633,18	599
088	Quarnstedt	503 860	422 493	178 895	11 285	79 179	614 861	1 098,66	1 166,34	1 423,29	432
089	Rade	15 141	1 328	26 454	456	246	41 805	127,87	148,44	409,85	102
091	Reher	313 091	193 682	221 154	4 848	36 312	502 781	420,28	428,31	687,80	731
092	Rethwisch	355 086	189 038	201 986	29 607	35 441	551 238	630,50	615,40	955,35	577
093	Rosdorf	132 338	65 147	168 920	2 346	12 211	291 393	288,73	344,63	758,84	384
095	Sankt Margarethen	206 036	75 076	315 982	7 111	14 074	515 055	221,72	240,98	602,40	855
096	Sarllhusen	280 598	203 184	171 385	11 302	38 094	425 191	504,94	599,57	908,53	468
097	Schenefeld	1 409 570	951 906	924 069	89 045	178 479	2 244 205	487,73	557,14	887,04	2 530

Noch: 5. Realsteueristaufkommen, Realsteueraufbringungskraft und Steuereinnahmekraft 2015

5.3 nach Gemeinden

Nr.	KREISFREIE STADT Kreis Gemeinde	Grundsteuer A			Grundsteuer B			Gewerbsteuer			Realsteuer- istaufkommen Euro
		Ist- aufkommen	Hebesatz	Grund- betrag	Ist- aufkommen	Hebesatz	Grund- betrag	Ist- aufkommen	Hebesatz	Grund- betrag	
		Euro	%	Euro	Euro	%	Euro	Euro	%	Euro	
098	Schlotfeld	6 677	290	2 302	18 665	220	8 484	13 014	330	3 944	38 356
100	Silzen	6 547	300	2 182	14 100	300	4 700	17 758	330	5 381	38 405
101	Sommerland	36 896	250	14 758	60 517	260	23 276	63 837	300	21 279	161 250
102	Stördorf	11 572	270	4 286	7 662	270	2 838	892	300	297	20 126
103	Störkathen	1 662	350	475	11 648	350	3 328	31 261	335	9 332	44 571
104	Süderau	24 504	280	8 751	62 827	280	22 438	172 138	280	61 478	259 469
105	Vaale	21 283	310	6 865	138 844	310	44 788	81 080	330	24 570	241 207
106	Vaalermoor	7 675	380	2 020	11 901	380	3 132	29 659	350	8 474	49 235
107	Wacken	7 290	290	2 514	213 940	290	73 772	978 862	340	287 901	1 200 092
108	Warringholz	9 004	290	3 105	27 030	290	9 321	35 874	310	11 572	71 908
109	Westermoor	8 638	310	2 786	40 256	310	12 986	14 304	320	4 470	63 198
110	Wewelsfleth	36 468	330	11 051	173 907	330	52 699	225 237	350	64 353	435 612
111	Wiedenborstel	1 973	350	564	2 078	370	562	16 584	350	4 738	20 635
112	Willenscharen	7 394	270	2 739	14 131	270	5 234	43 866	310	14 150	65 391
113	Wilster, Stadt	1 364	370	369	630 620	390	161 697	805 272	370	217 641	1 437 256
114	Winseldorf	8 911	310	2 875	34 762	310	11 214	2 403	310	775	46 076
115	Wittenbergen	6 588	350	1 882	19 762	370	5 341	45 035	350	12 867	71 385
116	Wrist	7 180	300	2 393	268 560	300	89 520	250 580	330	75 933	526 320
117	Wulfsmoor	15 308	330	4 639	45 893	330	13 907	13 680	350	3 909	74 881
118	Kollmar	41 202	220	18 728	143 839	240	59 933	656 430	300	218 810	841 471
119	Neuendorf-Sachsenb.	23 147	270	8 573	29 600	270	10 963	37 155	330	11 259	89 902
<b>62 Stormarn</b>											
001	Ahrensburg, Stadt	34 078	350	9 737	5 132 575	350	1 466 450	14 880 607	350	4 251 602	20 047 260
003	Badendorf	6 863	260	2 640	76 035	260	29 244	23 779	290	8 200	106 677
004	Bad Oldesloe, Stadt	94 283	380	24 811	3 482 346	380	916 407	17 870 379	360	4 963 994	21 447 008
005	Bargfeld-Stegen	30 864	350	8 818	326 768	350	93 362	267 482	350	76 423	625 114
006	Bargteheide, Stadt	24 972	340	7 345	2 230 172	340	655 933	12 909 139	350	3 688 325	15 164 283
008	Barnitz	21 868	261	8 379	65 571	261	25 123	64 692	310	20 868	152 131
009	Barsbüttel	40 485	380	10 654	2 531 623	380	666 217	11 249 201	390	2 884 411	13 821 309
011	Braak	9 838	245	4 016	198 657	245	81 084	2 748 909	300	916 303	2 957 404
014	Delingsdorf	19 585	380	5 154	285 293	420	67 927	473 071	380	124 492	777 949
016	Elmenhorst	29 707	330	9 002	287 686	330	87 178	242 548	340	71 338	559 941
018	Glinde, Stadt	5 509	380	1 450	3 147 945	380	828 407	9 486 397	380	2 496 420	12 639 851
019	Grabau	15 145	350	4 327	90 645	370	24 499	31 609	350	9 031	137 399
020	Grande	10 968	310	3 538	82 037	310	26 464	82 474	340	24 257	175 479
021	Grönwohld	17 534	370	4 739	201 672	390	51 711	66 130	380	17 403	285 336
022	Großensee	11 365	270	4 209	203 347	280	72 624	209 234	320	65 386	423 946
023	Großhansdorf	6 114	350	1 747	1 280 588	350	365 882	1 844 464	315	585 544	3 131 166
025	Hamberge	10 237	311	3 292	159 594	311	51 316	73 986	320	23 121	243 817
026	Hamfelde	2 162	200	1 081	36 325	200	18 163	35 107	275	12 766	73 594
027	Hammoor	10 789	320	3 372	148 351	320	46 360	110 032	340	32 362	269 172
031	Heidekamp	2 637	311	848	45 185	311	14 529	9 959	310	3 213	57 781
032	Heilshoop	10 523	270	3 897	52 211	270	19 337	86 702	310	27 968	149 436
033	Hohenfelde	1 599	230	695	3 884	230	1 689	- 23	295	- 8	5 460
035	Hoisdorf	26 258	300	8 753	383 049	300	127 683	1 383 921	330	419 370	1 793 228
036	Jersbek	40 556	320	12 674	227 422	320	71 069	223 129	350	63 751	491 107
039	Klein Wesenberg	12 004	280	4 287	62 677	280	22 385	17 306	330	5 244	91 987
040	Köthel	5 813	330	1 762	44 762	350	12 789	108 003	350	30 858	158 578
045	Lütjensee	12 083	370	3 266	546 693	390	140 178	1 375 698	360	382 138	1 934 474
046	Meddewade	3 127	330	948	100 793	330	30 543	59 187	340	17 408	163 107
048	Mönkhagen	14 309	290	4 934	59 489	290	20 513	33 318	310	10 748	107 116
050	Neritz	9 586	310	3 092	38 396	320	11 999	17 418	330	5 278	65 400
051	Nienwohld	12 543	350	3 584	45 658	350	13 045	80 484	350	22 995	138 685
053	Oststeinbek	19 327	295	6 552	1 150 682	295	390 062	20 521 642	285	7 200 576	21 691 651
056	Pölitze	26 688	360	7 413	133 607	380	35 160	116 259	360	32 294	276 554
058	Rausdorf	6 994	360	1 943	33 181	380	8 732	41 837	360	11 621	82 012

Noch: 5. Realsteueristaufkommen, Realsteueraufbringungskraft und Steuereinnahmekraft 2015

noch: 5.3 nach Gemeinden

Nr.	KREISFREIE STADT Kreis Gemeinde	Realsteuer- aufbringungskraft		Gemeindeanteil an		Gewerbe- steuer- umlage	Steuer- einnahme- kraft	Realsteuer-		Steuer- einnahme- kraft	Einwohner am 30.06.2015
		Insgesamt	Gewerbe- steuer	der Einkommen- steuer	der Umsatz- steuer			istauf- kommen	aufbrin- gungskraft		
098	Schlotfeld	53 642	14 514	92 587	1 565	2 718	145 076	176,76	247,20	668,55	217
100	Silzen	44 325	19 802	61 761	1 215	3 711	103 590	251,01	289,71	677,06	153
101	Sommerland	212 165	78 307	371 018	10 964	14 743	579 404	209,96	276,26	754,43	768
102	Stördorf	25 222	1 093	55 709	680	204	81 407	164,97	206,74	667,27	122
103	Störkathen	48 347	34 342	35 981	822	6 436	78 714	450,21	488,35	795,09	99
104	Süderau	338 084	226 239	305 781	9 355	42 416	610 804	353,02	459,98	831,03	735
105	Vaale	280 377	90 418	411 146	14 937	16 950	689 510	198,85	231,14	568,43	1 213
106	Vaalermoor	49 303	31 184	48 534	3 774	5 843	95 768	344,30	344,78	669,71	143
107	Wacken	1 344 753	1 059 476	638 465	34 040	198 648	1 818 610	650,46	728,86	985,70	1 845
108	Warringholz	87 382	42 585	99 649	3 389	7 981	182 439	245,42	298,23	622,66	293
109	Westermoor	74 025	16 450	143 139	3 191	3 083	217 272	158,79	185,99	545,91	398
110	Wewelsfleth	469 667	236 819	601 922	39 948	44 401	1 067 136	309,16	333,33	757,37	1 409
111	Wiedenborstel	21 320	17 436	7 959	428	3 266	26 441	2 063,50	2 132,00	2 644,10	10
112	Willenscharen	80 352	52 072	53 243	2 181	9 760	126 016	386,93	475,46	745,66	169
113	Wilster, Stadt	1 410 059	800 919	1 357 858	139 214	150 169	2 756 962	329,65	323,41	632,33	4 360
114	Winseldorf	54 045	2 852	119 264	696	534	173 471	143,99	168,89	542,10	320
115	Wittenbergen	73 342	47 351	60 304	4 229	8 875	129 000	435,27	447,21	786,59	164
116	Wrist	623 542	279 433	881 028	22 151	52 391	1 474 330	214,30	253,89	600,30	2 456
117	Wulfsmoor	81 241	14 385	159 393	2 941	2 478	241 097	198,10	214,92	637,82	378
118	Kollmar	1 089 375	805 221	744 614	57 696	150 976	1 740 709	501,77	649,60	1 037,99	1 677
119	Neuendorf-Sachsenb.	109 573	41 433	168 695	3 805	7 767	274 306	191,28	233,13	583,63	470
<b>62 Stormarn</b>											
001	Ahrensburg, Stadt	21 190 321	15 645 895	17 592 748	2 384 298	2 933 603	38 233 764	627,38	663,15	1 196,53	31 954
003	Badendorf	148 423	30 176	413 949	2 579	5 654	559 297	130,73	181,89	685,41	816
004	Bad Oldesloe, Stadt	21 791 095	18 267 498	10 008 067	1 516 627	3 425 151	29 890 638	864,42	878,28	1 204,73	24 811
005	Bargfeld-Stegen	659 967	281 237	1 305 289	47 121	52 590	1 959 787	218,57	230,76	685,24	2 860
006	Bargtheide, Stadt	16 062 407	13 573 036	8 195 011	754 803	2 545 594	22 466 627	951,81	1 008,19	1 410,16	15 932
008	Barnitz	197 566	76 794	448 248	6 554	14 397	637 971	178,98	232,43	750,55	850
009	Barsbüttel	13 153 062	10 614 632	7 163 223	795 564	1 999 860	19 111 989	1 118,23	1 064,16	1 546,28	12 360
011	Braak	3 689 481	3 371 995	580 626	72 798	632 246	3 710 659	3 180,00	3 967,18	3 989,96	930
014	Delingsdorf	729 721	458 131	1 239 827	18 812	85 472	1 902 888	354,58	332,60	867,31	2 194
016	Elmenhorst	618 579	262 524	1 242 181	20 027	48 018	1 832 769	221,58	244,79	725,27	2 527
018	Glinde, Stadt	12 306 189	9 186 826	8 132 577	1 039 167	1 721 705	19 756 228	704,48	685,89	1 101,12	17 942
019	Grabau	138 937	33 234	374 156	4 866	6 230	511 729	172,40	174,32	642,07	797
020	Grande	199 880	89 266	360 369	10 704	16 733	554 220	262,69	299,22	829,67	668
021	Grönwohld	273 356	64 043	665 590	11 883	12 004	938 825	202,08	193,59	664,89	1 412
022	Großensee	526 902	240 620	1 018 675	15 563	44 980	1 516 160	244,07	303,34	872,86	1 737
023	Großhansdorf	3 536 004	2 154 802	5 651 128	190 753	403 266	8 974 619	336,29	379,77	963,87	9 311
025	Hamberge	288 370	85 085	730 714	8 837	15 951	1 011 970	160,83	190,22	667,53	1 516
026	Hamfelde	118 666	46 979	199 297	7 032	8 806	316 189	148,98	240,21	640,06	494
027	Hammoor	303 994	119 092	604 614	10 173	22 227	896 554	213,46	241,07	710,99	1 261
031	Heidekamp	69 116	11 824	168 024	998	2 214	235 924	141,27	168,99	576,83	409
032	Heilshoop	187 866	102 922	204 901	10 024	19 294	383 497	270,72	340,34	694,74	552
033	Hohenfelde	8 504	- 29	27 685	511	- 7	36 707	101,11	157,48	679,76	54
035	Hoisdorf	2 050 854	1 543 282	1 883 224	100 132	289 363	3 744 847	513,82	587,64	1 073,02	3 490
036	Jersbek	541 619	234 604	908 377	17 894	43 644	1 424 246	285,53	314,89	828,05	1 720
039	Klein Wesenberg	116 927	19 298	353 756	2 873	3 615	469 941	124,64	158,44	636,78	738
040	Köthel	167 177	113 557	154 123	4 712	21 288	304 724	484,95	511,24	931,88	327
045	Lütjensee	1 943 592	1 406 268	1 749 613	123 283	263 673	3 552 815	587,09	589,86	1 078,24	3 295
046	Meddewade	181 880	64 061	404 645	7 079	12 009	581 595	188,56	210,27	672,36	865
048	Mönkhagen	132 175	39 553	268 456	2 657	7 412	395 876	163,54	201,79	604,39	655
050	Neritz	74 248	19 423	153 788	5 041	3 640	229 437	207,62	235,71	728,37	315
051	Nienwohld	144 925	84 622	206 694	5 651	15 829	341 441	296,97	310,33	731,14	467
053	Oststeinbek	27 985 326	26 498 120	4 848 341	713 647	4 968 395	28 578 919	2 445,51	3 155,05	3 221,98	8 870
056	Pölit	274 321	118 842	521 667	8 455	22 280	782 163	233,18	231,30	659,50	1 186
058	Rausdorf	81 698	42 765	157 711	1 978	7 149	234 238	358,13	356,76	1 022,87	229

Noch: 5. Realsteueristaufkommen, Realsteueraufbringungskraft und Steuereinnahmekraft 2015

5.3 nach Gemeinden

Nr.	KREISFREIE STADT Kreis Gemeinde	Grundsteuer A			Grundsteuer B			Gewerbsteuer			Realsteuer- istaufkommen Euro
		Ist- aufkommen	Hebesatz	Grund- betrag	Ist- aufkommen	Hebesatz	Grund- betrag	Ist- aufkommen	Hebesatz	Grund- betrag	
		Euro	%	Euro	Euro	%	Euro	Euro	%	Euro	
059	Rehhorst	36 662	311	11 788	57 916	311	18 623	78 762	310	25 407	173 340
060	Reinbek, Stadt	24 842	390	6 370	4 344 634	390	1 114 009	19 778 957	390	5 071 527	24 148 433
061	Reinfeld (Holstein),	18 109	370	4 894	1 244 676	390	319 148	3 301 494	360	917 082	4 564 279
062	Rethwisch	35 043	310	11 304	110 602	320	34 563	93 934	330	28 465	239 579
065	Rümpel	22 574	330	6 841	131 461	350	37 560	84 760	350	24 217	238 795
069	Siek	18 402	310	5 936	548 932	310	177 075	2 159 797	320	674 937	2 727 131
071	Stapelfeld	10 327	215	4 803	234 694	230	102 041	4 569 119	300	1 523 040	4 814 140
076	Tangstedt	51 018	330	15 460	924 950	350	264 271	1 830 896	360	508 582	2 806 864
078	Todendorf	19 697	320	6 155	129 023	320	40 320	163 191	340	47 997	311 911
081	Tremsbüttel	16 169	340	4 756	238 071	340	70 021	339 958	370	91 881	594 198
082	Trittau	16 118	380	4 242	1 433 150	380	377 145	5 262 346	380	1 384 828	6 711 614
083	Westerau	15 701	310	5 065	67 833	310	21 882	119 771	310	38 636	203 305
086	Witzhave	8 578	270	3 177	175 488	280	62 674	2 466 898	320	770 906	2 650 964
087	Zarpen	21 453	270	7 946	124 624	270	46 157	123 757	310	39 922	269 834
088	Brunsbek	21 565	310	6 956	198 314	310	63 972	268 205	325	82 525	488 084
089	Lasbek	25 330	310	8 171	117 004	310	37 743	161 427	330	48 917	303 761
090	Ammersbek	30 677	360	8 521	1 411 833	380	371 535	3 629 665	360	1 008 240	5 072 175
091	Steinburg	46 431	330	14 070	309 826	350	88 522	305 335	330	92 526	661 592
092	Travenbrück	39 225	320	12 258	186 358	330	56 472	165 187	350	47 196	390 770
093	Feldhorst	31 300	277	11 300	42 180	277	15 227	93 560	310	30 181	167 040
094	Wesenberg	16 722	300	5 574	173 939	300	57 980	508 225	310	163 944	698 886

Noch: 5. Realsteueristaufkommen, Realsteueraufbringungskraft und Steuereinnahmekraft 2015

noch: 5.3 nach Gemeinden

Nr.	KREISFREIE STADT Kreis Gemeinde	Realsteuer- aufbringungskraft		Gemeindeanteil an		Gewerbe- steuer- umlage	Steuer- einnahme- kraft	Realsteuer-		Steuer- einnahme- kraft	Einwohner am 30.06.2015
		Insgesamt	Gewerbe- steuer	der Einkommen- steuer	der Umsatz- steuer			istauf- kommen	aufbrin- gungskraft		
059	Rehhorst	200 534	93 498	269 241	2 638	17 527	454 886	237,78	275,08	623,99	729
060	Reinbek, Stadt	22 871 895	18 663 219	15 137 977	1 563 382	3 499 351	36 073 903	902,64	854,93	1 348,41	26 753
061	Reinfeld (Holstein),	4 590 225	3 374 862	3 889 187	317 701	632 784	8 164 329	514,92	517,85	921,07	8 864
062	Rethwisch	270 203	104 751	511 355	9 654	19 638	771 574	216,23	243,87	696,37	1 108
065	Rümpel	251 826	89 119	569 865	10 259	16 707	815 243	185,69	195,82	633,94	1 286
069	Siek	3 168 209	2 483 768	1 302 037	140 234	465 704	4 144 776	1 167,44	1 356,25	1 774,30	2 336
071	Stapelfeld	6 003 542	5 604 787	995 022	428 700	1 050 897	6 376 367	2 848,60	3 552,39	3 773,00	1 690
076	Tangstedt	2 913 785	1 871 582	3 768 465	123 361	350 918	6 454 693	435,92	452,52	1 002,44	6 439
078	Todendorf	347 559	176 629	568 857	12 775	32 993	896 198	252,36	281,20	725,08	1 236
081	Tremsbüttel	616 335	338 122	1 028 985	22 792	62 721	1 605 391	294,30	305,27	795,14	2 019
082	Trittau	6 527 552	5 096 167	3 884 254	453 855	954 502	9 911 159	770,65	749,52	1 138,04	8 709
083	Westerau	240 360	142 180	382 563	16 321	26 655	612 589	268,21	317,10	808,16	758
086	Witzhave	3 082 564	2 836 934	828 232	97 852	518 336	3 490 312	1 704,80	1 982,36	2 244,57	1 555
087	Zarpen	345 413	146 913	636 560	10 896	27 543	965 326	185,96	238,05	665,28	1 451
088	Brunsbek	566 069	303 692	989 306	18 467	56 939	1 516 903	283,77	329,11	881,92	1 720
089	Lasbek	347 586	180 015	624 565	18 770	33 749	957 172	255,91	292,83	806,38	1 187
090	Ammersbek	5 134 051	3 710 323	5 466 853	217 200	695 682	10 122 422	521,94	528,30	1 041,62	9 718
091	Steinburg	717 519	340 496	1 323 110	28 471	63 840	2 005 260	245,22	265,94	743,24	2 698
092	Travenbrück	424 506	173 681	820 275	15 106	32 562	1 227 325	225,36	244,81	707,80	1 734
093	Feldhorst	203 802	111 066	299 616	2 563	20 821	485 160	288,00	351,38	836,48	580
094	Wesenberg	838 821	603 314	618 736	19 611	113 118	1 364 050	425,89	511,16	831,23	1 641