

STATISTISCHE BERICHTE

Kennziffer: L II 7 - j/13 SH

Realsteuervergleich in Schleswig-Holstein 2013

Herausgegeben am: 20. August 2014



Impressum

Statistische Berichte

Herausgeber:

Statistisches Amt für Hamburg und Schleswig-Holstein

– Anstalt des öffentlichen Rechts –

Steckelhörn 12

20457 Hamburg

Auskunft zu dieser Veröffentlichung:

Wiebke Radtke

Telefon: 0431/6895-9257

E-Mail: finanzen@statistik-nord.de

Auskunftsdienst:

E-Mail: info@statistik-nord.de

Auskünfte: 040 42831-1766

0431 6895-9393

Internet: www.statistik-nord.de

© Statistisches Amt für Hamburg und Schleswig-Holstein, Hamburg 2014

Auszugsweise Vervielfältigung und Verbreitung mit Quellenangabe gestattet.

Sofern in den Produkten auf das Vorhandensein von Copyrightrechten Dritter hingewiesen wird, sind die in deren Produkten ausgewiesenen Copyrightbestimmungen zu wahren. Alle übrigen Rechte bleiben vorbehalten.

Zeichenerklärung:

0	weniger als die Hälfte von 1 in der letzten besetzten Stelle, jedoch mehr als nichts
–	nichts vorhanden (genau Null)
...	Angabe fällt später an
·	Zahlenwert unbekannt oder geheim zu halten
×	Tabellenfach gesperrt, weil Aussage nicht sinnvoll
p	vorläufiges Ergebnis
r	berichtigtes Ergebnis
s	geschätztes Ergebnis
a. n. g.	anderweitig nicht genannt
u. dgl.	und dergleichen
()	Zahlenwert mit eingeschränkter Aussagefähigkeit
/	Zahlenwert nicht sicher genug

Differenzen zwischen der Gesamtzahl und der Summe der Teilzahlen entstehen durch unabhängige Rundungen. Allen Rechnungen liegen ungerundete Zahlen zugrunde.

Inhaltsverzeichnis

	Seite
Erläuterungen	4
Tabellen	
1. Entwicklung des Realsteueristaufkommens und der Hebesätze	6
2. Gewerbesteuerumlage und Gemeindeanteil an den Gemeinschaftsteuern 2012 und 2013 nach Gemeindegrößenklassen	7
3. Realsteueraufbringungskraft und Steuereinnahmekraft 2012 und 2013 nach Gemeindegrößenklassen	7
4. Streuung der Hebesätze 2013 nach Gemeindegrößenklassen	8
5. Realsteueristaufkommen, Realsteueraufbringungskraft und Steuereinnahmekraft 2013	
5.1 nach Kreisen	10
5.2 nach Gemeindegrößenklassen	10
5.3 nach Gemeinden	14
Abbildungen	
1. Realsteueristaufkommen 2000 bis 2013 nach Steuerarten	6
2. Streuung der Hebesätze 2013 nach Steuerarten	9
3. Gewogener durchschnittlicher Hebesatz 2013 nach Steuerarten und Gemeindegrößenklassen	9
4. Entwicklung der gewogenen durchschnittlichen Hebesätze 2000 bis 2013 nach Steuerarten	9
5. Anteil des Realsteueristaufkommens und der Gemeindeanteile an den Gemeinschaftsteuern am kommunalen Steueraufkommen 2013	12
6. Anteil des Realsteueristaufkommens und der Gemeindeanteile an den Gemeinschaftsteuern am kommunalen Steueraufkommen 2013 nach Gemeindegrößenklassen	12
7. Realsteueraufbringungs- und Steuereinnahmekraft je Einwohner 2013 nach Gemeindegrößenklassen	13
8. Entwicklung der Realsteueraufbringungs- und Steuereinnahmekraft je Einwohner 2000 bis 2013	13

Erläuterungen

Rechtsgrundlagen

Rechtsgrundlage für den Realsteuervergleich ist § 4 des Gesetzes über die Statistiken der öffentlichen Finanzen und des Personals im öffentlichen Dienst (Finanz- und Personalstatistikgesetz – FPStatG) in der Fassung der Bekanntmachung vom 22. Februar 2006 (BGBl. I S. 438) nach dem Stand der jeweils letzten Änderung.

Datengrundlage und Berichtskreis

Die Angaben über das Realsteueristaufkommen und die Hebesätze werden im Rahmen der kommunalen vierteljährlichen Kassenstatistik erhoben. Für die Gewerbesteuerumlage sowie den Gemeindeanteil an der Einkommen- und an der Umsatzsteuer werden jedoch nicht die kassenmäßigen Ergebnisse zugrunde gelegt, sondern die Werte der Jahresschlussrechnung. Diese beinhalten die gezahlten Beträge für das jeweilige Rechnungsjahr einschließlich vorgenommener Schlussabrechnungen.

Da weder Kreis- noch Amtsverwaltungen Realsteuern erheben, beschränkt sich der Berichtskreis auf die kreisfreien Städte und die kreisangehörigen Gemeinden.

Berichtskreis Realsteuervergleich 2013

Gemeinden mit ... bis unter ... Einwohnern	Anzahl 31.12.2013	Bevölkerung 30.06.2013
Kreisfreie Städte		
50 000 - 100 000	2	160 265
200 000 - 500 000	2	451 957
Kreisangehörige Gemeinden		
unter 1 000	717	322 822
1 000 - 2 000	180	242 690
2 000 - 3 000	70	168 085
3 000 - 5 000	47	179 840
5 000 - 10 000	44	319 269
10 000 - 20 000	33	481 557
20 000 - 50 000	14	406 816
50 000 und mehr	1	74 868
Insgesamt	1 110	2 808 169

Ergebnisdarstellung

Gegenstand dieses Berichtes sind Angaben über die Istaufkommen, die Grundbeträge und die Hebesätze von Grundsteuer A, Grundsteuer B und der Gewerbesteuer. Darüber hinaus werden der Anteil der Gemeinden an der Einkommen- und Umsatzsteuer sowie die Gewerbesteuerumlage aller Gemeinden in Schleswig-Holstein dargestellt. Diese Daten bilden die Ausgangsbasis für die berechneten Steuerkraftzahlen.

Die Angaben werden nach Einzelgemeinden und für verschiedene Aggregationsebenen (kreisfreie Städte, kreisangehörige Gemeinden, Kreise und nach Gemeindegrößenklassen) ausgewiesen.

Neben den absoluten Beträgen werden auch Relativzahlen (Euro je Einwohner) und Streuungsangaben zu den Hebesätzen dargestellt. Den Relativzahlen "Euro je Einwohner" liegt die **auf Grundlage des Zensus 2011 fortgeschriebene Bevölkerungszahl** zum 30.06. des Berichtsjahres zugrunde. Die Zuordnung der Gemeinden zu den Größenklassen erfolgt ebenfalls nach der auf dieser Grundlage fortgeschriebenen Bevölkerungszahl zum 30.06. und nach dem Gebietsstand vom 31.12. des Berichtsjahres.

Begriffsbestimmungen

Realsteueristaufkommen

Das Realsteueristaufkommen setzt sich aus den Einnahmen der Grundsteuer A, der Grundsteuer B und der Gewerbesteuer (brutto) nach den Ergebnissen der vierteljährlichen Kassenstatistik zusammen.

Die Grundsteuer ist eine Gemeindesteuer. Sie wird auf den im Inland liegenden Grundbesitz erhoben und bleibt in vollem Umfang bei den Gemeinden, denen die Liegenschaften zuzuordnen sind. Unterschieden wird dabei zwischen land- und forstwirtschaftlichem Vermögen (Grundsteuer A) und unbebauten und bebauten Grundstücken, die nicht der Land- und Forstwirtschaft zuzuordnen sind (Grundsteuer B).

Die Gewerbesteuer ist ebenfalls eine Gemeindesteuer und die wichtigste originäre Einnahmequelle der Kommunen zur Finanzierung ihrer öffentlichen Aufgaben. Der Bund und die Länder werden durch eine Umlage am Gewerbesteueristaufkommen beteiligt. Steuergegenstand bei der Gewerbesteuer ist der Gewerbeertrag.

Die Istaufkommen ergeben sich durch die Anwendung der jeweiligen Hebesätze auf die vom Finanzamt festgesetzten Steuermessbeträge. Die jeweiligen Hebesätze werden durch Haushaltssatzung von den Gemeinden festgelegt.

Realsteuergrundbetrag

Die im Realsteuervergleich durchgeführten Berechnungen dienen dazu, vergleichbare Werte für die Kommunen darzustellen. Dabei stellen Steuermessbeträge vergleichbare Angaben über die Grundlage der Besteuerung dar. Da diese von den Finanzämtern festgesetzten Werte für den Realsteuervergleich nicht zur Verfügung stehen, werden ersatzweise Grundbeträge berechnet.

Der Grundbetrag der einzelnen Realsteuern ergibt sich, indem das jeweilige Istaufkommen durch den dazugehörigen Hebesatz dividiert wird (fiktiver Messbetrag).

Die so berechneten Grundbeträge können von den Steuermessbeträgen abweichen, die als Ergebnis der Veranlagung für einen bestimmten Zeitraum festgesetzt werden. So können beispielsweise in den kassenmäßigen Steuereinnahmen der Gewerbesteuer neben den laufenden Vorauszahlungen für das betreffende Jahr auch periodenfremde Abschluss- oder Nachzahlungen für Vorjahre enthalten sein.

- **Realsteueraufbringungskraft**

Das Istaufkommen der Realsteuern wird durch die unterschiedlichen Hebesätze beeinflusst. Aus dem Realsteueristaufkommen einer Gemeinde lässt sich daher nicht ohne weiteres eine Aussage über ihre Steuerkraft ableiten.

Zur Ermittlung der Realsteueraufbringungskraft werden daher die Grundbeträge der Grundsteuer A und B sowie der Gewerbesteuer mit den jeweiligen landesdurchschnittlichen Hebesätzen multipliziert und dann addiert. Die in dieser Form berechnete Realsteueraufbringungskraft stellt ein fiktives Istaufkommen dar. Sie gibt an, wie hoch das Realsteueristaufkommen gewesen wäre, wenn die einzelnen Gemeinden bei jeder Realsteuerart den gewogenen landesdurchschnittlichen Hebesatz angewandt hätten.

- **Gemeindeanteile an Gemeinschaftsteuern**

Die Gemeinden erhalten 15 Prozent des Aufkommens aus der Lohn- und veranlagten Einkommensteuer und 12 Prozent des Aufkommens aus der Abgeltungsteuer. Außerdem steht ihnen seit 1998 als Kompensation für den Wegfall der Gewerbekapitalsteuer ein Anteil von 2,2 Prozent am Umsatzsteueraufkommen zu. Berechnungsgrundlage ist die Jahresschlussrechnung.

- **Gewerbesteuerumlage**

Vom Gewerbesteueraufkommen führen die Gemeinden eine Umlage an Bund und Land ab. 2013 betrug die Gewerbesteuerumlage 69 Prozent des Grundbetrages der Gewerbesteuer. Berechnungsgrundlage ist die Jahresschlussrechnung.

- **Steuereinnahmekraft**

Während sich die Wirtschaftskraft einer Gemeinde in der Realsteueraufbringungskraft widerspiegelt, wird die gemeindliche Finanzkraft durch die Steuereinnahmekraft zum Ausdruck gebracht.

Die Realsteueraufbringungskraft wird hierbei um die Einnahmen aus dem Gemeindeanteil an der Einkommen- und Umsatzsteuer erhöht und um die abzuführende Gewerbesteuerumlage reduziert.

Vergleichbarkeit

Beim Vergleich der Angaben nach Gemeindegrößenklassen verschiedener Jahre ist zu beachten, dass die Zuordnung der einzelnen Städte und Gemeinden entsprechend der jeweiligen Einwohnerzahlen erfolgt und sich daher die Zugehörigkeit zu den Gemeindegrößenklassen ändern kann.

In diesem Bericht werden die Kennziffern Realsteueraufbringungs- und Steuereinnahmekraft in der beschriebenen Art ermittelt. Das Statistische Bundesamt berechnet die Kennziffern Realsteuerkraft und gemeindliche Steuerkraft analog, verwendet dabei allerdings nicht die durchschnittlichen Landeshebesätze des Berichtsjahres, sondern fiktive Werte. Sie betragen 180 Prozent bei der Grundsteuer A, 210 Prozent bei der Grundsteuer B und 250 Prozent bei der Gewerbesteuer. Diese fiktiven Hebesätze sind seit 1970 konstant gehalten worden, damit ein Vergleich der so gewonnenen Steuerkraftzahlen über einen relativ langen Zeitraum möglich ist (Quelle: Destatis Fachserie 14 Reihe 10.1 Realsteuervergleich).

Im Rahmen des Kommunalen Finanzausgleichs werden ebenfalls Steuerkraftzahlen und Steuerkraftmesszahlen ermittelt. Sie unterscheiden sich von den oben aufgeführten Kennzahlen dadurch, dass nicht mit landesdurchschnittlichen Hebesätzen wie beim Realsteuervergleich gerechnet wird, sondern mit durch das Innenministerium Schleswig-Holstein festgelegten Nivellierungshebesätzen.

Weitere Unterschiede zum Kommunalen Finanzausgleich ergeben sich aus der Verwendung von Bevölkerungszahlen verschiedener Stichtage und einer unterschiedlichen zeitlichen Abgrenzung der Gemeinschaft- und Realsteuern. Während beim Kommunalen Finanzausgleich die Bevölkerungszahlen vom 31.03. des Vorjahres zugrunde gelegt werden, gehen in den Realsteuervergleich die Bevölkerungszahlen vom 30.6. des Berichtsjahres ein. Weiterhin verwendet der Finanzausgleich die Real- und Gemeinschaftsteuern vom 01. Juli des vorvergangenen Jahres bis zum 30. Juni des Vorjahres.

Weitere Erläuterungen finden Sie in der Fachserie 14, Reihe 10.1 sowie dem Qualitätsbericht zum Realsteuervergleich des Statistischen Bundesamtes.

Fachserie 14, Reihe 10.1:

<https://www.destatis.de/DE/Publikationen/Thematisch/FinanzenSteuern/Realsteuer/Realsteuervergleich.html>

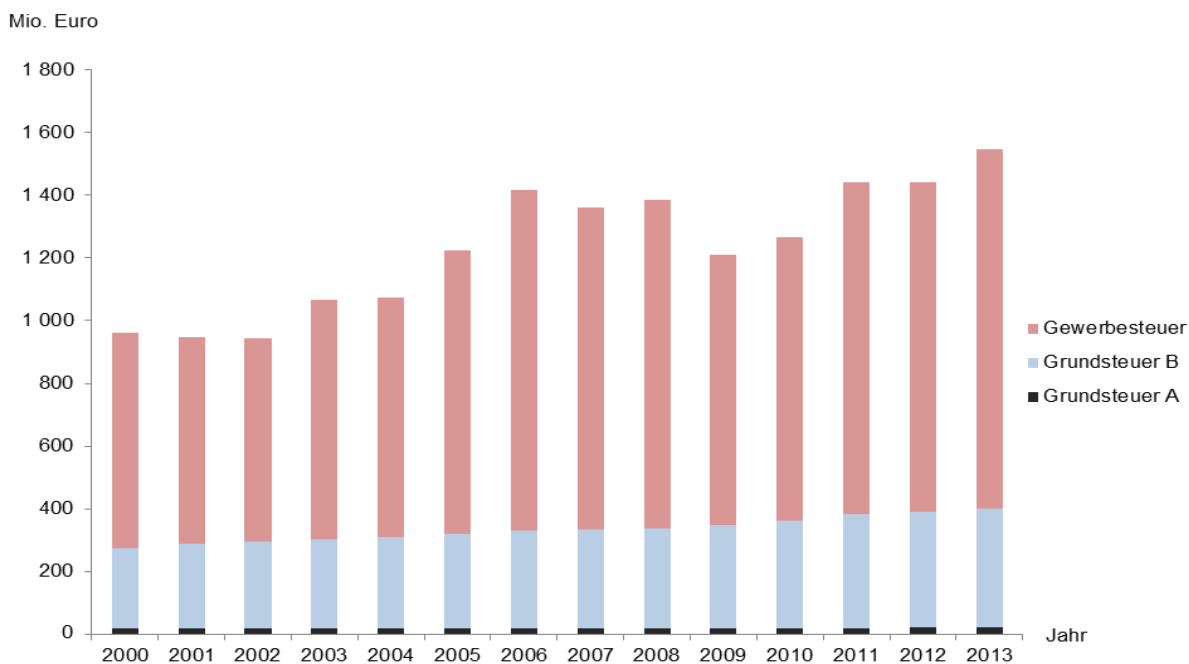
Qualitätsbericht zum Realsteuervergleich:

https://www.destatis.de/DE/Publikationen/Qualitaetsberichte/FinanzenSteuern/Realsteuer.pdf?__blob=publicationFile

1. Entwicklung des Realsteueristaufkommens und der Hebesätze

Jahr	Istaufkommen			Gewogene Durchschnittshebesätze		
	Grundsteuer		Gewerbsteuer	Grundsteuer		Gewerbsteuer
	A	B		A	B	
	1 000 Euro			%		
1950	12 140	19 230	18 349	175	225	276
1960	13 966	23 750	101 349	194	242	278
1970	14 791	42 990	152 112	199	247	284
1980	14 595	102 769	416 782	221	272	308
1990	15 456	156 612	493 746	225	276	322
2000	17 226	256 606	688 723	250	303	333
2001	17 560	271 745	657 524	256	309	338
2002	17 906	277 665	649 744	259	310	341
2003	18 261	285 253	762 928	262	311	342
2004	18 677	292 086	761 505	268	313	333
2005	18 783	301 425	904 895	270	315	337
2006	19 086	310 533	1 087 278	275	319	339
2007	19 065	314 205	1 026 623	276	321	336
2008	19 509	318 733	1 046 332	277	323	341
2009	19 602	328 476	860 621	279	328	338
2010	19 888	340 602	906 418	285	336	347
2011	20 312	363 918	1 056 742	294	355	356
2012	20 940	370 884	1 049 595	297	359	358
2013	21 149	378 126	1 145 706	301	363	364

Abbildung 1: Realsteueristaufkommen 2000 bis 2013 nach Steuerarten



2. Gewerbesteuerumlage und Gemeindeanteil an den Gemeinschaftsteuern 2012 und 2013 nach Gemeindegrößenklassen

Gemeinden mit ... bis unter ... Einwohnern	Gewerbesteuerumlage			Gemeindeanteil an Gemeinschaftsteuern		
	2012	2013		2012	2013	
	1 000 Euro	in % der Gewerbesteuer		1 000 Euro	Saldo ¹ in % der Gewerbesteuer	
Kreisfreie Städte						
50 000 - 100 000	13 162	12 842	17,35	52 433	55 534	57,68
200 000 - 500 000	23 266	35 045	16,05	155 618	164 720	59,38
Kreisangehörige Gemeinden						
unter 1 000	13 831	17 934	20,82	108 430	114 389	111,96
1 000 - 2 000	10 789	12 109	21,28	86 903	93 141	142,40
2 000 - 3 000	7 660	7 571	20,60	61 634	62 486	149,43
3 000 - 5 000	10 093	10 815	20,90	65 189	72 964	120,11
5 000 - 10 000	26 698	28 342	20,83	108 231	122 220	68,98
10 000 - 20 000	38 981	43 179	19,91	184 330	207 824	75,92
20 000 - 50 000	47 545	38 884	19,08	180 050	172 656	65,63
50 000 und mehr	10 459	10 676	16,43	38 966	41 297	47,12
Insgesamt	202 484	217 396	18,97	1 041 784	1 107 230	77,67

¹ Gemeindeanteil an Gemeinschaftsteuern minus Gewerbesteuerumlage

3. Realsteueraufbringungskraft und Steuereinnahmekraft 2012 und 2013 nach Gemeindegrößenklassen

Gemeinden mit ... bis unter ... Einwohnern	Realsteueraufbringungskraft		Steuereinnahmekraft		
	2012	2013	2012	2013	
	Euro je Einwohner				in % der Realsteuer- aufbringungskraft
Kreisfreie Städte					
50 000 - 100 000	532,52	551,03	768,62	817,42	148,34
200 000 - 500 000	378,10	525,28	670,02	812,20	154,62
Kreisangehörige Gemeinden					
unter 1 000	370,60	445,81	658,55	744,59	167,02
1 000 - 2 000	380,06	413,38	694,91	747,27	180,77
2 000 - 3 000	369,66	374,70	680,35	701,41	187,19
3 000 - 5 000	435,42	459,60	745,98	805,19	175,19
5 000 - 10 000	609,28	616,54	883,04	910,59	147,69
10 000 - 20 000	571,03	624,56	878,23	966,46	154,74
20 000 - 50 000	680,36	649,74	972,06	978,57	150,61
50 000 und mehr	902,42	908,15	1294,96	1317,15	145,04
Insgesamt	507,69	550,36	803,33	867,24	157,58

4. Streuung der Hebesätze 2013 nach Gemeindegrößenklassen

Gemeinden mit ... bis unter ... Einwohnern	Anzahl der Gemeinden		Davon erheben Gemeinden nach einem Hebesatz von														Gewogener Ø Hebesatz	
	Ins- gesamt	mit Hebe- satz	1	126	151	176	201	226	251	276	301	326	351	376	401	über 475		
			bis															
			125	150	175	200	225	250	275	300	325	350	375	400	475			
%																		
Grundsteuer A																		
Kreisfreie Städte																		
50 000 - 100 000	2	2	-	-	-	-	-	-	-	-	-	-	-	1	1	-	-	380
200 000 - 500 000	2	2	-	-	-	-	-	-	-	-	-	-	-	-	2	-	-	400
Kreisangehörige Gemeinden																		
unter 1 000	717	715	4	1	-	11	24	56	196	231	65	84	37	6	-	-	-	286
1 000 - 2 000	180	179	-	-	-	2	4	7	35	60	23	33	15	-	-	-	-	302
2 000 - 3 000	70	70	-	-	-	-	-	3	11	16	7	16	14	2	1	-	-	324
3 000 - 5 000	47	47	-	-	-	-	2	-	6	15	6	10	8	-	-	-	-	307
5 000 - 10 000	44	44	-	-	-	1	-	1	3	8	7	7	14	3	-	-	-	325
10 000 - 20 000	33	33	-	-	-	1	-	1	2	6	3	9	7	4	-	-	-	326
20 000 - 50 000	14	14	-	-	-	-	-	-	1	1	1	3	5	3	-	-	-	343
50 000 und mehr	1	1	-	-	-	-	-	-	-	1	-	-	-	-	-	-	-	300
Insgesamt	1 110	1 107	4	1	-	15	30	68	254	338	112	162	101	21	1	-	-	301
Anteil in %		100	0,4	0,1	-	1,4	2,7	6,1	22,9	30,5	10,1	14,6	9,1	1,9	0,1	-	-	×
Kumuliert in %			0,4	0,5	0,5	1,8	4,5	10,7	33,6	64,1	74,3	88,9	98,0	99,9	100	100	100	×
Grundsteuer B																		
Kreisfreie Städte																		
50 000 - 100 000	2	2	-	-	-	-	-	-	-	-	-	-	-	-	-	1	1	465
200 000 - 500 000	2	2	-	-	-	-	-	-	-	-	-	-	-	-	-	-	2	500
Kreisangehörige Gemeinden																		
unter 1 000	717	715	4	2	-	11	19	51	192	235	70	70	21	40	-	-	-	291
1 000 - 2 000	180	180	-	-	-	2	1	8	33	63	23	25	12	13	-	-	-	302
2 000 - 3 000	70	70	-	-	-	-	-	1	13	14	10	13	5	14	-	-	-	321
3 000 - 5 000	47	47	-	-	-	-	-	1	3	18	6	9	3	7	-	-	-	324
5 000 - 10 000	44	44	-	-	-	1	-	-	3	7	5	9	1	18	-	-	-	341
10 000 - 20 000	33	33	-	-	-	-	1	-	1	7	3	9	1	11	-	-	-	334
20 000 - 50 000	14	14	-	-	-	-	-	-	1	1	1	1	3	7	-	-	-	361
50 000 und mehr	1	1	-	-	-	-	-	-	-	-	-	-	-	-	-	1	-	410
Insgesamt	1 110	1 108	4	2	-	14	21	61	246	345	118	136	46	110	2	3	3	363
Anteil in %		100	0,4	0,2	-	1,3	1,9	5,5	22,2	31,1	10,6	12,3	4,2	9,9	0,2	0,3	-	×
Kumuliert %			0,4	0,5	0,5	1,8	3,7	9,2	31,4	62,5	73,2	85,5	89,6	99,5	99,7	100	100	×
Gewerbesteuer																		
Kreisfreie Städte																		
50 000 - 100 000	2	2	-	-	-	-	-	-	-	-	-	-	-	1	1	-	-	398
200 000 - 500 000	2	2	-	-	-	-	-	-	-	-	-	-	-	-	-	2	-	430
Kreisangehörige Gemeinden																		
unter 1 000	717	717	-	-	-	-	-	5	12	104	287	193	47	68	1	-	-	334
1 000 - 2 000	180	180	-	-	-	-	-	-	1	14	73	61	15	16	-	-	-	325
2 000 - 3 000	70	70	-	-	-	-	-	-	-	3	17	25	13	12	-	-	-	342
3 000 - 5 000	47	47	-	-	-	-	-	1	-	2	16	15	9	4	-	-	-	334
5 000 - 10 000	44	44	-	-	-	-	-	-	1	1	9	14	17	2	-	-	-	329
10 000 - 20 000	33	33	-	-	-	-	-	-	-	1	4	11	9	8	-	-	-	346
20 000 - 50 000	14	14	-	-	-	-	-	-	-	-	1	3	8	2	-	-	-	361
50 000 und mehr	1	1	-	-	-	-	-	-	-	-	-	-	-	-	-	1	-	420
Insgesamt	1 110	1 110	-	-	-	-	-	6	14	125	407	322	118	113	5	-	-	364
Anteil in %		100	-	-	-	-	-	0,5	1,3	11,3	36,7	29,0	10,6	10,2	0,5	-	-	×
Kumuliert %			-	-	-	-	-	0,5	1,8	13,1	49,7	78,7	89,4	99,5	100	100	100	×

Abbildung 2: Streuung der Hebesätze 2013 nach Steuerarten

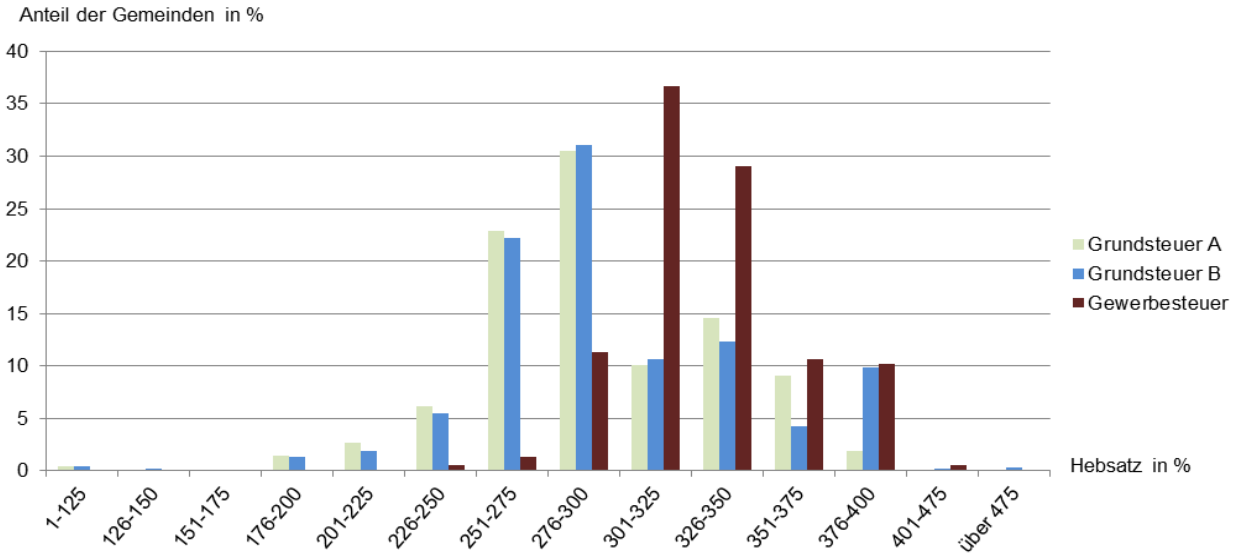


Abbildung 3: Gewogener durchschnittlicher Hebesatz 2013 nach Steuerarten und Gemeindegrößenklassen

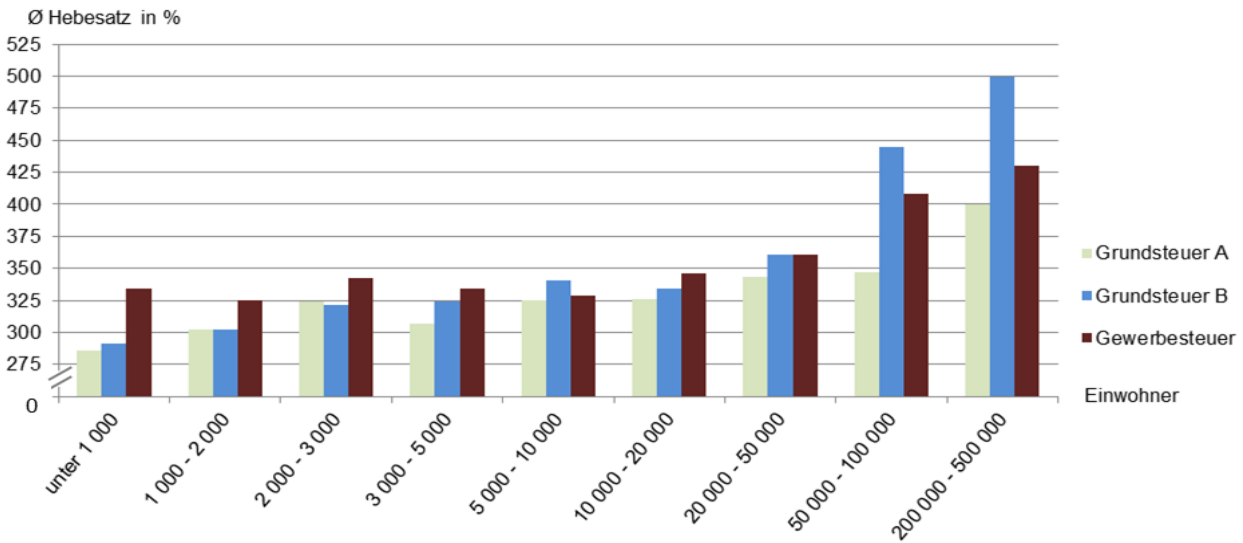
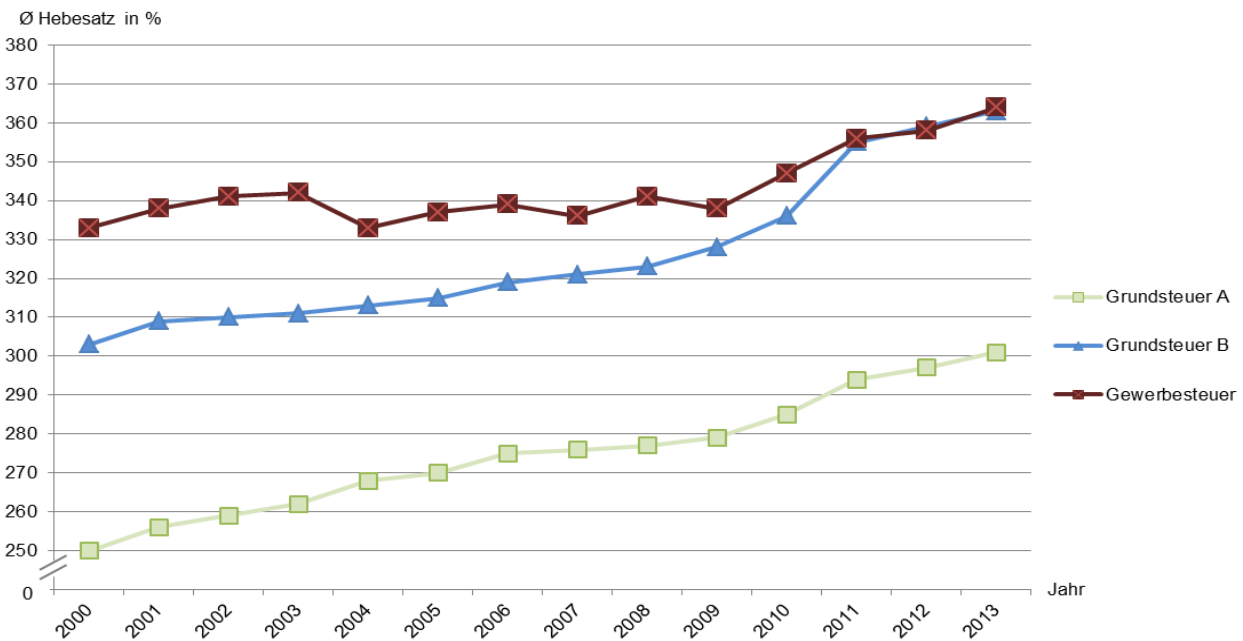


Abbildung 4: Entwicklung der gewogenen durchschnittlichen Hebesätze 2000 bis 2013 nach Steuerarten



5. Realsteueristaufkommen, Realsteueraufbringungskraft und Steuereinnahmekraft 2013

5.1 nach Kreisen

Nr.	KREISFREIE STADT Kreis	Grundsteuer A			Grundsteuer B			Gewerbsteuer			Realsteuer- istaufkommen Euro
		Istaufkommen	Hebesatz	Grundbetrag	Istaufkommen	Hebesatz	Grundbetrag	Istaufkommen	Hebesatz	Grundbetrag	
		Euro	%	Euro	Euro	%	Euro	Euro	%	Euro	
001	FLENSBURG	30 213	390	7 747	13 927 504	480	2 901 563	38 591 453	405	9 528 754	52 549 170
002	KIEL	90 168	400	22 542	36 568 383	500	7 313 677	129 860 211	430	30 200 049	166 518 762
003	LÜBECK	175 648	400	43 912	35 506 367	500	7 101 273	88 539 042	430	20 590 475	124 221 057
004	NEUMÜNSTER	52 409	375	13 976	12 358 773	450	2 746 394	35 420 605	390	9 082 206	47 831 787
	KREISFREIE STÄDTE	348 438	395	88 177	98 361 027	490	20 062 907	292 411 311	421	69 401 484	391 120 776
051	Dithmarschen	2 047 568	291	704 047	16 032 078	341	4 695 001	47 668 667	352	13 560 635	65 748 313
053	Hzgt. Lauenburg	1 241 850	280	443 418	22 692 171	332	6 844 134	60 885 602	354	17 198 562	84 819 623
054	Nordfriesland	2 911 043	319	912 225	25 088 151	339	7 393 242	87 205 925	358	24 385 698	115 205 119
055	Ostholstein	2 185 798	331	660 604	26 694 512	339	7 863 235	56 999 429	344	16 561 629	85 879 739
056	Pinneberg	1 356 831	297	456 844	40 488 611	331	12 229 389	143 366 495	349	41 094 352	185 211 937
057	Plön	1 439 314	281	512 220	15 079 761	319	4 730 929	27 543 556	323	8 527 469	44 062 631
058	Rendsburg-Eckernförde	2 734 564	294	929 413	28 854 955	316	9 139 796	69 039 572	335	20 625 688	100 629 091
059	Schleswig-Flensburg	2 801 935	308	910 318	22 178 617	329	6 749 198	53 931 269	352	15 326 749	78 911 821
060	Segeberg	1 639 874	294	557 588	34 216 809	345	9 922 150	121 489 287	372	32 642 342	157 345 970
061	Steinburg	1 351 912	274	492 868	16 760 077	328	5 107 870	54 331 861	334	16 250 179	72 443 850
062	Stormarn	1 089 464	308	354 182	31 678 901	333	9 510 671	130 833 375	333	39 248 064	163 601 740
	Kreise	20 800 153	300	6 933 727	279 764 643	332	84 185 615	853 295 038	348	245 421 367	1 153 859 834
	Insgesamt	21 148 591	301	7 021 904	378 125 670	363	104 248 522	1 145 706 349	364	314 822 851	1 544 980 610

5.2 nach Gemeindegrößenklassen

Gemeinden mit ... bis unter ... Einwohnern	Grundsteuer A			Grundsteuer B			Gewerbsteuer			Realsteuer- istaufkommen Euro
	Istaufkommen	Hebesatz	Grundbetrag	Istaufkommen	Hebesatz	Grundbetrag	Istaufkommen	Hebesatz	Grundbetrag	
	Euro	%	Euro	Euro	%	Euro	Euro	%	Euro	
Kreisfreie Städte										
50 000 - 100 000	82 622	380	21 723	26 286 277	465	5 647 957	74 012 058	398	18 610 960	100 380 957
200 000 - 500 000	265 816	400	66 454	72 074 750	500	14 414 950	218 399 253	430	50 790 524	290 739 819
Kreisangehörige Gemeinden										
unter 1 000	9 920 036	286	3 468 561	31 684 449	291	10 880 538	86 152 897	334	25 818 495	127 757 382
1 000 - 2 000	4 421 404	302	1 461 750	26 712 157	302	8 844 786	56 905 452	325	17 531 868	88 039 013
2 000 - 3 000	2 111 815	324	652 260	19 376 659	321	6 034 029	36 749 231	342	10 745 635	58 237 705
3 000 - 5 000	1 188 430	307	387 265	22 411 487	324	6 924 060	51 745 168	334	15 482 101	75 345 085
5 000 - 10 000	1 276 254	325	392 181	42 536 099	341	12 466 059	136 089 006	329	41 321 788	179 901 359
10 000 - 20 000	1 406 297	326	430 898	65 654 071	334	19 685 562	216 853 469	346	62 639 366	283 913 837
20 000 - 50 000	429 903	343	125 474	58 257 376	361	16 147 570	203 817 242	361	56 410 073	262 504 521
50 000 und mehr	46 014	300	15 338	13 132 345	410	3 203 011	64 982 573	420	15 472 041	78 160 932

Noch: 5. Realsteueristaufkommen, Realsteueraufbringungskraft und Steuereinnahmekraft 2013

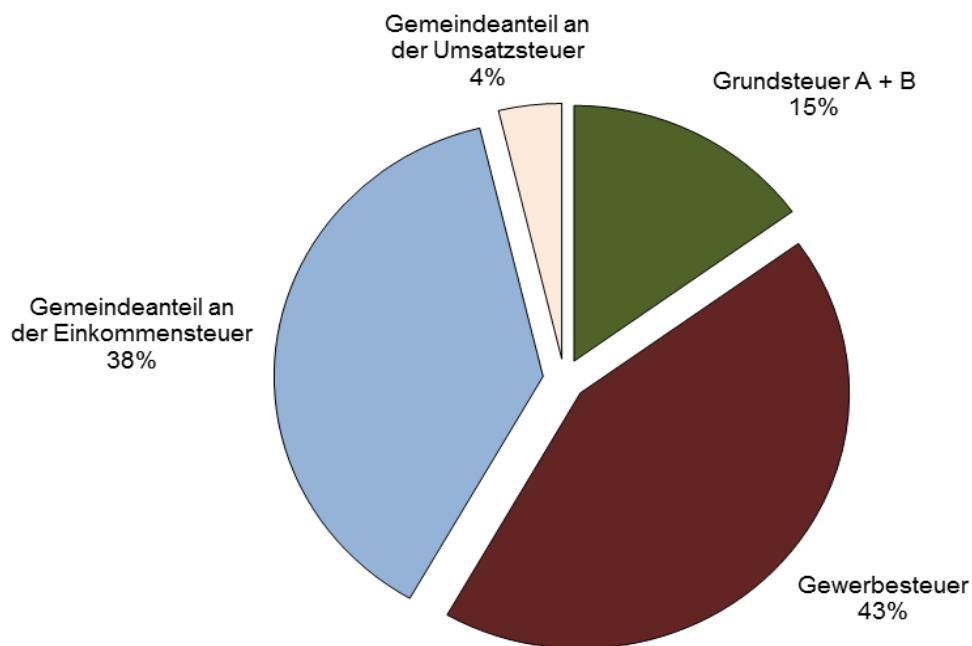
noch: 5.1 nach Kreisen

Nr.	KREISFREIE STADT Kreis	Realsteueraufbringungskraft		Gemeindeanteil an		Gewerbe- steuer- umlage	Steuer- einnahme- kraft	Realsteuer-		Steuer- einnahme- kraft	Einwohner am 30.06.2013
		Insgesamt	Gewerbe- steuer	der Einkommen- steuer	der Umsatz- steuer			istauf- kommen	aufbrin- gungskraft		
001	FLENSBURG	45 240 657	34 684 665	26 081 125	4 583 821	6 574 837	69 330 766	630,80	543,07	832,25	83 305
002	KIEL	136 544 677	109 928 178	75 954 855	14 465 684	20 838 069	206 127 147	694,20	569,24	859,32	239 873
003	LÜBECK	100 859 125	74 949 329	62 785 124	11 513 977	14 206 804	160 951 422	585,72	475,56	758,90	212 084
004	NEUMÜNSTER	43 070 708	33 059 230	21 247 860	3 621 103	6 266 720	61 672 951	621,51	559,65	801,36	76 960
	KREISFREIE STÄDTE	325 715 167	252 621 402	186 068 964	34 184 585	47 886 430	498 082 286	638,85	532,02	813,56	612 222
051	Dithmarschen	68 522 742	49 360 713	38 058 727	3 974 108	9 376 544	101 179 033	495,97	516,90	763,24	132 566
053	Hzgt. Lauenburg	88 781 658	62 602 765	72 418 329	4 331 862	11 870 052	153 661 797	450,32	471,36	815,81	188 354
054	Nordfriesland	118 347 211	88 763 944	47 219 440	5 248 239	16 755 422	154 059 468	709,43	728,78	948,69	162 391
055	Ostholstein	90 816 291	60 284 328	64 278 582	5 227 552	11 433 570	148 888 855	434,05	458,99	752,50	197 859
056	Pinneberg	195 351 221	149 583 441	133 456 670	10 038 571	28 714 527	310 131 935	618,12	651,96	1035,03	299 637
057	Plön	49 755 043	31 039 986	45 417 709	2 199 612	5 892 177	91 480 187	348,22	393,21	722,96	126 536
058	Rendsburg-Eckernförde	111 052 506	75 077 505	98 788 399	6 619 118	14 030 533	202 429 490	375,48	414,38	755,33	268 000
059	Schleswig-Flensburg	83 029 013	55 789 369	59 816 334	4 034 196	10 566 988	136 312 555	405,10	426,23	699,77	194 797
060	Segeberg	156 513 871	118 818 122	107 268 333	10 201 189	22 486 822	251 496 571	599,84	596,66	958,76	262 315
061	Steinburg	79 175 753	59 150 649	44 065 398	5 186 525	11 194 892	117 232 784	556,48	608,19	900,53	130 182
062	Stormarn	178 452 774	142 862 952	109 926 445	9 201 110	27 187 643	270 392 686	701,22	764,87	1158,94	233 310
	Kreise	1 219 798 083	893 333 774	820 714 366	66 262 082	169 509 170	1 937 265 361	525,45	555,48	882,20	2 195 947
	Insgesamt	1 545 513 250	1 145 955 176	1 006 783 330	100 446 667	217 395 600	2 435 347 647	550,17	550,36	867,24	2 808 169

noch: 5.2 nach Gemeindegrößenklassen

Gemeinden mit ... bis unter ... Einwohnern	Realsteueraufbringungskraft		Gemeindeanteil an		Gewerbe- steuer- umlage	Steuer- einnahme- kraft	Realsteuer-		Steuer- einnahme- kraft	Einwohner am 30.06.2013
	Insgesamt	Gewerbe- steuer	der Einkommen- steuer	der Umsatz- steuer			istauf- kommen	aufbrin- gungskraft		
Kreisfreie Städte										
50 000 - 100 000	88 311 365	67 743 895	47 328 985	8 204 924	12 841 557	131 003 717	626,34	551,03	817,42	160 265
200 000 - 500 000	237 403 802	184 877 507	138 739 979	25 979 661	35 044 873	367 078 569	643,29	525,28	812,20	451 957
Kreisangehörige Gemeinden										
unter 1 000	143 916 044	93 979 318	109 274 964	5 113 571	17 934 013	240 370 566	395,75	445,81	744,59	322 822
1 000 - 2 000	100 322 441	63 815 997	88 788 226	4 352 913	12 108 859	181 354 721	362,76	413,38	747,27	242 690
2 000 - 3 000	62 980 942	39 114 115	59 654 729	2 830 850	7 570 632	117 895 889	346,48	374,70	701,41	168 085
3 000 - 5 000	82 654 849	56 354 846	69 560 268	3 404 194	10 814 807	144 804 504	418,96	459,60	805,19	179 840
5 000 - 10 000	196 843 574	150 411 310	112 598 645	9 621 793	28 342 208	290 721 804	563,48	616,54	910,59	319 269
10 000 - 20 000	300 762 885	228 007 293	190 618 410	17 205 173	43 179 277	465 407 191	589,57	624,56	966,46	481 557
20 000 - 50 000	264 326 022	205 332 666	154 580 001	18 075 737	38 883 669	398 098 091	645,27	649,74	978,57	406 816
50 000 und mehr	67 991 326	56 318 229	35 639 123	5 657 851	10 675 705	98 612 595	1 043,98	908,15	1317,15	74 868

Abbildung 5: Anteil des Realsteueristaufkommens und der Gemeindeanteile an den Gemeinschaftsteuern am kommunalen Steueraufkommen² 2013



² ohne sonstige Gemeindesteuern und steuerähnliche Einnahmen

Abbildung 6: Anteil des Realsteueristaufkommens und der Gemeindeanteile an den Gemeinschaftsteuern am kommunalen Steueraufkommen 2013 nach Gemeindegrößenklassen

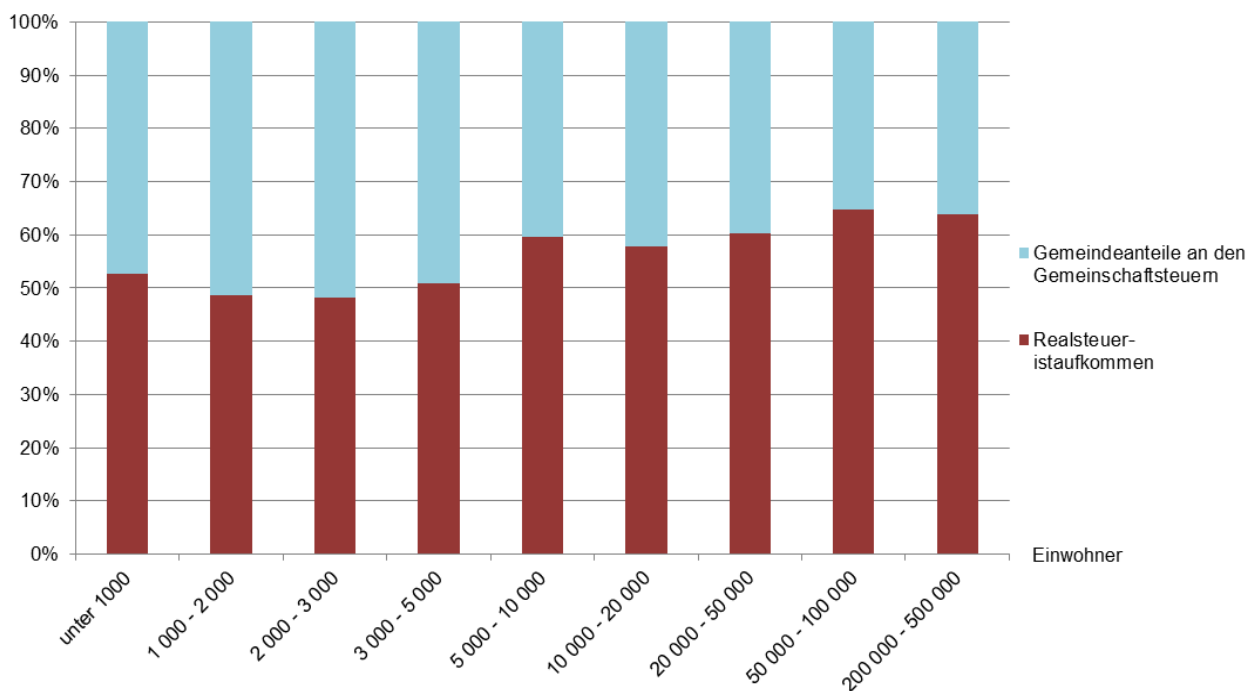


Abbildung 7: Realsteueraufbringungs- und Steuereinnahmekraft je Einwohner 2013 nach Gemeindegrößenklassen

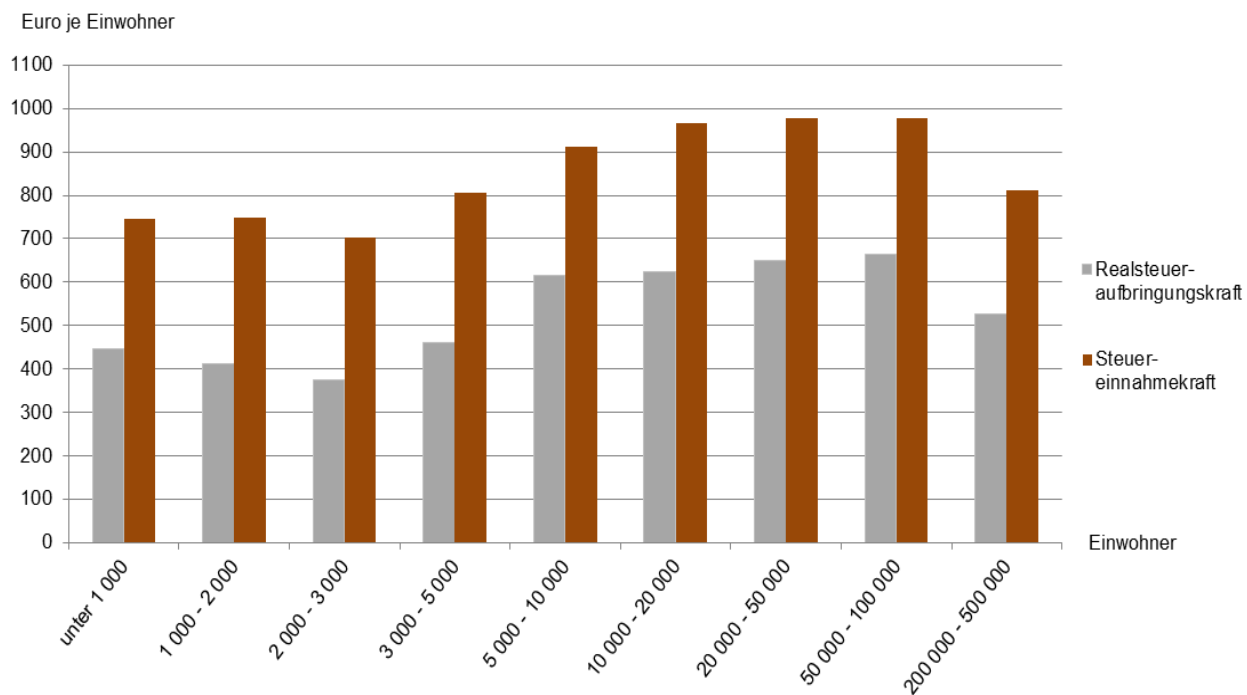
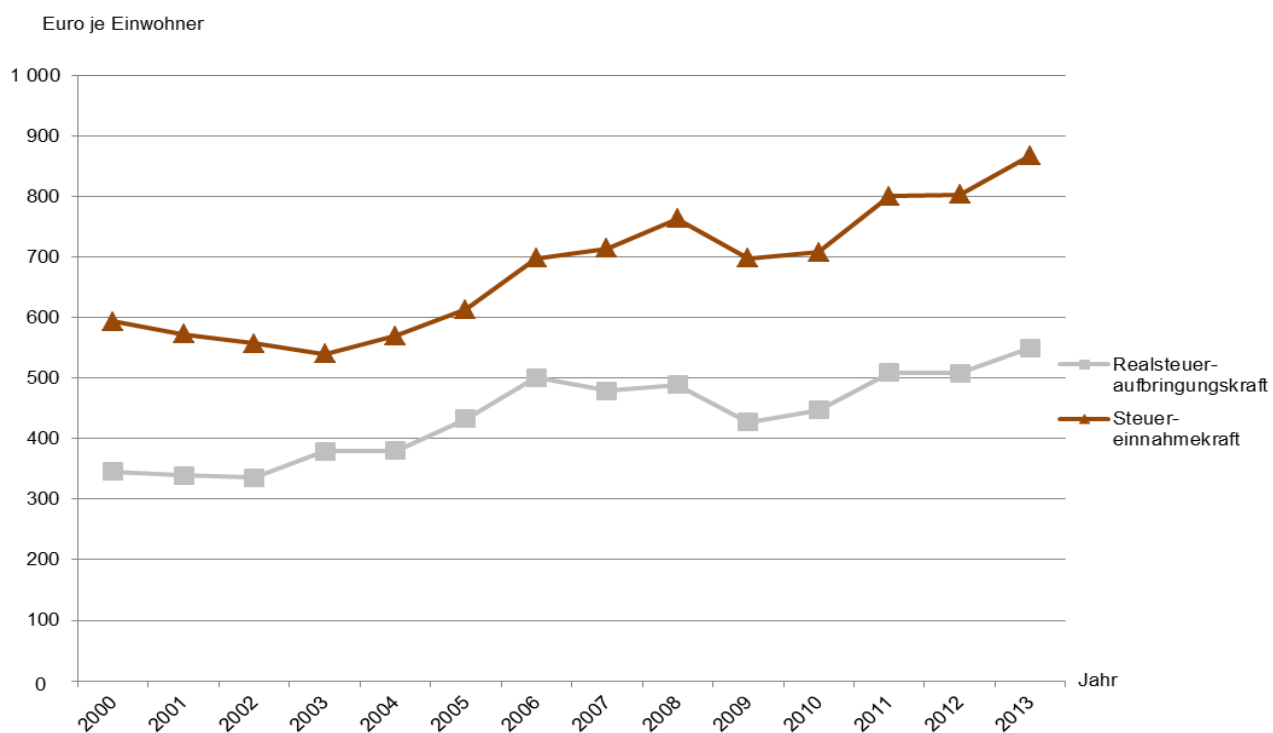


Abbildung 8: Entwicklung der Realsteueraufbringungs- und Steuereinnahmekraft je Einwohner 2000 bis 2013



Noch: 5. Realsteueristaufkommen, Realsteueraufbringungskraft und Steuereinnahmekraft 2013

5.3 nach Gemeinden

Nr.	KREISFREIE STADT Kreis Gemeinde	Grundsteuer A			Grundsteuer B			Gewerbesteuer			Realsteuer- istaufkommen Euro
		Ist- aufkommen	Hebesatz	Grund- betrag	Ist- aufkommen	Hebesatz	Grund- betrag	Ist- aufkommen	Hebesatz	Grund- betrag	
		Euro	%	Euro	Euro	%	Euro	Euro	%	Euro	
001	FLENSBURG, Stadt	30 213	390	7 747	13 927 504	480	2 901 563	38 591 453	405	9 528 754	52 549 170
002	KIEL, Landeshauptstadt	90 168	400	22 542	36 568 383	500	7 313 677	129 860 211	430	30 200 049	166 518 762
003	LÜBECK, Hansestadt	175 648	400	43 912	35 506 367	500	7 101 273	88 539 042	430	20 590 475	124 221 057
004	NEUMÜNSTER, Stadt	52 409	375	13 976	12 358 773	450	2 746 394	35 420 605	390	9 082 206	47 831 787
51 Dithmarschen											
001	Albersdorf	17 259	360	4 794	393 409	380	103 529	912 230	360	253 397	1 322 898
002	Arkebek	10 125	360	2 813	19 466	380	5 123	32 359	360	8 989	61 950
003	Averlak	9 800	330	2 970	51 271	350	14 649	108 682	350	31 052	169 753
004	Bargenstedt	16 070	250	6 428	66 888	250	26 755	315 154	280	112 555	398 112
005	Barkenholm	7 573	290	2 611	14 208	290	4 899	12 818	310	4 135	34 599
006	Barlt	38 326	290	13 216	55 239	290	19 048	129 547	320	40 483	223 112
008	Bergwörden	3 892	280	1 390	1 699	260	653	919	310	296	6 510
010	Brickeln	7 237	260	2 783	11 464	260	4 409	13 564	320	4 239	32 265
011	Brunsbüttel, Stadt	70 832	380	18 640	2 160 920	380	568 663	11 199 598	380	2 947 263	13 431 350
012	Buchholz	16 077	270	5 954	78 559	270	29 096	123 687	320	38 652	218 323
013	Büsum	10 453	360	2 904	1 413 074	380	371 862	1 719 667	360	477 685	3 143 194
014	Büsumer Deichhausen	4 122	250	1 649	66 623	250	26 649	85 175	300	28 392	155 920
015	Bunsoh	19 698	380	5 184	83 189	380	21 892	91 807	360	25 502	194 694
016	Burg (Dithmarschen)	7 668	310	2 474	403 783	310	130 253	504 932	340	148 509	916 383
017	Busenwurth	11 137	270	4 125	24 084	270	8 920	50 924	270	18 861	86 145
019	Dellstedt	25 374	310	8 185	51 348	310	16 564	61 969	340	18 226	138 691
020	Delve	13 185	260	5 071	53 372	260	20 528	46 416	310	14 973	112 973
021	Diekhusen-Fahrstedt	16 369	320	5 115	61 277	330	18 569	65 919	340	19 388	143 565
022	Dingen	10 388	280	3 710	48 871	280	17 454	274 041	285	96 155	333 300
023	Dörpling	8 680	280	3 100	49 591	280	17 711	40 175	320	12 555	98 446
024	Eddelak	13 737	280	4 906	98 795	280	35 284	183 295	310	59 127	295 827
026	Eggstedt	13 857	260	5 330	51 581	260	19 839	113 850	310	36 726	179 288
027	Elpersbüttel	35 430	300	11 810	64 870	300	21 623	147 681	320	46 150	247 981
028	Epenwörden	20 366	270	7 543	63 134	270	23 383	147 090	310	47 448	230 590
030	Fedderingen	11 023	260	4 240	21 943	260	8 440	148 930	310	48 042	181 896
032	Frestedt	9 431	260	3 627	24 925	260	9 587	30 381	310	9 800	64 737
033	Friedrichsgabekeog	-	-	-	-	-	-	72 155	240	30 065	72 155
034	Friedrichskoog	128 962	360	35 823	447 880	380	117 863	974 683	360	270 745	1 551 525
035	Gaushorn	5 074	260	1 952	11 682	260	4 493	26 039	310	8 400	42 795
036	Glüsing	6 202	240	2 584	6 322	250	2 529	63 905	300	21 302	76 429
037	Großenrade	8 016	260	3 083	32 014	260	12 313	23 263	310	7 504	63 293
038	Groven	13 664	290	4 712	8 861	300	2 954	66 142	330	20 043	88 667
039	Gudendorf	7 464	270	2 764	33 951	270	12 574	14 809	280	5 289	56 224
043	Hedwigenkoog	30 378	260	11 684	17 747	260	6 826	425 039	310	137 109	473 164
044	Heide, Stadt	33 812	360	9 392	3 000 907	380	789 712	8 019 271	360	2 227 575	11 053 990
045	Hellschen-Heringsand-Unterschaar	15 734	280	5 619	11 785	280	4 209	172 202	300	57 401	199 721
046	Helse	24 200	300	8 067	68 723	300	22 908	152 915	300	50 972	245 838
047	Hemme	41 718	310	13 457	44 179	310	14 251	647 149	320	202 234	733 046
048	Hemmingstedt	32 067	360	8 908	348 342	380	91 669	754 472	360	209 576	1 134 881
049	Hennstedt	26 103	270	9 668	177 351	270	65 686	918 867	320	287 146	1 122 321
050	Hillgroven	6 637	220	3 017	8 121	220	3 691	235 161	300	78 387	249 919
051	Hochdonn	5 210	260	2 004	88 546	260	34 056	21 866	310	7 054	115 622
052	Hövede	4 041	300	1 347	4 402	300	1 467	250	310	81	8 693
053	Hollingstedt	6 655	260	2 560	21 081	260	8 108	33 986	310	10 963	61 722
054	Immenstedt	4 739	260	1 823	5 148	260	1 980	18 302	320	5 719	28 189
057	Kaiser-Wilhelm-Koog	27 716	220	12 598	19 654	220	8 934	510 055	320	159 392	557 425
058	Karolinenkoog	31 335	310	10 108	18 097	310	5 838	58 149	340	17 103	107 581
060	Kleve	12 779	260	4 915	32 579	260	12 530	90 035	310	29 044	135 393
061	Krempel	4 869	280	1 739	55 297	290	19 068	21 262	320	6 644	81 428

Noch: 5. Realsteueristaufkommen, Realsteueraufbringungskraft und Steuereinnahmekraft 2013

noch: 5.3 nach Gemeinden

Nr.	KREISFREIE STADT Kreis Gemeinde	Realsteuer- aufbringungskraft		Gemeindeanteil an		Gewerbe- steuer- umlage	Steuer- einnahme- kraft	Realsteuer-		Steuer- einnahme- kraft	Einwohner am 30.06.2013
		Insgesamt	Gewerbe- steuer	der Einkommen- steuer	der Umsatz- steuer			istauf- kommen	aufbrin- gungskraft		
001	FLENSBURG, Stadt	45 240 657	34 684 665	26 081 125	4 583 821	6 574 837	69 330 766	630,80	543,07	832,25	83 305
002	KIEL, Landeshauptstadt	136 544 677	109 928 178	75 954 855	14 465 684	20 838 069	206 127 147	694,20	569,24	859,32	239 873
003	LÜBECK, Hansestadt	100 859 125	74 949 329	62 785 124	11 513 977	14 206 804	160 951 422	585,72	475,56	758,90	212 084
004	NEUMÜNSTER, Stadt	43 070 708	33 059 230	21 247 860	3 621 103	6 266 720	61 672 951	621,51	559,65	801,36	76 960
51 Dithmarschen											
001	Albersdorf	1 312 605	922 365	859 290	67 311	174 840	2 064 366	383,00	380,02	597,67	3 454
002	Arkebek	59 783	32 720	70 978	851	6 199	125 413	288,14	278,06	583,32	215
003	Averlak	175 145	113 029	186 155	6 685	21 424	346 561	281,98	290,94	575,68	602
004	Bargenstedt	526 169	409 700	239 817	9 709	77 660	698 035	437,97	578,84	767,92	909
005	Barkenholm	40 693	15 051	66 650	600	2 848	105 095	194,38	228,61	590,42	178
006	Barlt	256 282	147 358	206 089	5 304	27 930	439 745	280,64	322,37	553,14	795
008	Bergewörden	7 631	1 077	19 329	20	201	26 779	180,83	211,97	743,86	36
010	Brickeln	39 812	15 430	42 385	929	2 922	80 204	145,34	179,33	361,28	222
011	Brunsbüttel, Stadt	12 848 390	10 728 037	4 550 258	916 628	2 033 575	16 281 701	1 057,09	1 011,21	1 281,42	12 706
012	Buchholz	264 233	140 693	300 223	5 169	26 667	542 958	214,88	260,07	534,41	1 016
013	Büsum	3 097 373	1 738 773	1 066 184	158 163	329 600	3 992 120	655,11	645,56	832,04	4 798
014	Büsumer Deichhausen	205 046	103 347	97 557	3 186	19 591	286 198	418,02	549,72	767,29	373
015	Bunsoh	187 899	92 827	250 487	6 803	17 595	427 594	243,37	234,87	534,49	800
016	Burg (Dithmarschen)	1 020 838	540 573	1 184 078	59 071	102 468	2 161 519	218,60	243,52	515,63	4 192
017	Busenwurth	113 450	68 654	71 582	4 056	13 010	176 078	305,48	402,30	624,39	282
019	Dellstedt	151 107	66 343	164 810	4 209	12 629	307 497	180,35	196,50	399,87	769
020	Delve	144 283	54 502	188 973	7 712	10 328	330 640	162,32	207,30	475,06	696
021	Diekhusen-Fahrstedt	153 373	70 572	219 780	3 403	13 375	363 181	198,29	211,84	501,63	724
022	Dingen	424 529	350 004	220 485	4 899	66 344	583 569	511,98	652,12	896,42	651
023	Dörpling	119 322	45 700	147 593	3 503	9 350	261 068	165,46	200,54	438,77	595
024	Eddelak	358 070	215 222	506 915	12 108	40 795	836 298	214,68	259,85	606,89	1 378
026	Eggstedt	221 742	133 683	198 437	3 148	25 337	397 990	231,34	286,12	513,54	775
027	Elpersbüttel	282 025	167 986	273 744	3 930	31 841	527 858	288,02	327,56	613,08	861
028	Epenwörden	280 295	172 711	216 055	7 157	32 738	470 769	301,03	365,92	614,58	766
030	Fedderingen	218 272	174 873	84 468	1 745	33 147	271 338	676,19	811,42	1 008,69	269
032	Frestedt	81 390	35 672	99 973	1 642	6 759	176 246	170,81	214,75	465,03	379
033	Friedrichsgabekoog	109 437	109 437	27 083	5 763	20 741	121 542	1 503,23	2 279,94	2 532,13	48
034	Friedrichskoog	1 521 182	985 512	702 533	57 376	186 810	2 094 281	635,87	623,44	858,31	2 440
035	Gaushorn	52 762	30 576	62 018	4 576	5 791	113 565	233,85	288,32	620,57	183
036	Glüsing	94 497	77 539	48 930	3 877	14 696	132 608	653,24	807,67	1 133,40	117
037	Großenrade	81 291	27 315	112 257	2 698	5 175	191 071	130,77	167,96	394,77	484
038	Groven	97 863	72 957	23 559	1 011	13 826	108 607	1 122,37	1 238,77	1 374,77	79
039	Gudendorf	73 216	19 252	140 345	19 559	3 648	229 472	145,28	189,19	592,95	387
043	Hedwigenkoog	559 024	499 077	48 728	5 595	94 602	518 745	1 939,20	2 291,08	2 126,00	244
044	Heide, Stadt	11 003 298	8 108 373	5 579 292	922 582	1 537 024	15 968 148	528,54	526,12	763,51	20 914
045	Hellschen-Heringsand-Unterschaar	241 132	208 940	40 775	446	39 603	242 750	1 161,17	1 401,93	1 411,34	172
046	Helse	292 976	185 538	294 182	5 977	35 168	557 967	273,15	325,53	619,96	900
047	Hemme	828 369	736 132	155 246	6 172	144 831	844 956	1 401,62	1 583,88	1 615,59	523
048	Hemmingstedt	1 122 428	762 857	915 468	201 108	144 610	2 094 394	390,13	385,85	719,97	2 909
049	Hennstedt	1 312 752	1 045 211	495 942	46 713	198 127	1 657 280	582,12	680,89	859,59	1 928
050	Hillgroven	307 808	285 329	24 566	9 442	54 082	287 734	3 423,55	4 216,55	3 941,56	73
051	Hochdonn	155 332	25 677	297 606	3 983	4 865	452 056	98,40	132,20	384,73	1 175
052	Hövede	9 674	295	23 559	929	54	34 108	137,98	153,56	541,40	63
053	Hollingstedt	77 043	39 905	83 966	1 600	7 563	155 046	203,03	253,43	510,02	304
054	Immenstedt	33 491	20 817	37 755	201	3 945	67 502	296,73	352,54	710,55	95
057	Kaiser-Wilhelm-Koog	650 537	580 187	116 283	10 808	109 977	667 651	1 644,32	1 918,99	1 969,47	339
058	Karolinenkoog	113 872	62 255	47 218	1 763	11 797	151 056	808,88	856,18	1 135,76	133
060	Kleve	165 998	105 720	139 037	1 963	20 036	286 962	312,69	383,37	662,73	433
061	Krempel	98 635	24 184	110 444	5 745	4 582	210 242	136,85	165,77	353,35	595

Noch: 5. Realsteueristaufkommen, Realsteueraufbringungskraft und Steuereinnahmekraft 2013

5.3 nach Gemeinden

Nr.	KREISFREIE STADT Kreis Gemeinde	Grundsteuer A			Grundsteuer B			Gewerbesteuer			Realsteuer- istaufkommen Euro
		Ist- aufkommen	Hebesatz	Grund- betrag	Ist- aufkommen	Hebesatz	Grund- betrag	Ist- aufkommen	Hebesatz	Grund- betrag	
		Euro	%	Euro	Euro	%	Euro	Euro	%	Euro	
062	Kronprinzenkoog	82 263	330	24 928	71 549	300	23 850	900 866	380	237 070	1 054 678
063	Krumstedt	17 343	270	6 423	34 128	270	12 640	35 716	270	13 228	87 187
064	Kuden	11 692	260	4 497	42 155	260	16 213	98 851	320	30 891	152 698
065	Lehe	29 851	310	9 629	103 162	310	33 278	129 550	340	38 103	262 563
067	Lieth	7 288	360	2 024	103 262	380	27 174	90 852	380	23 908	201 402
068	Linden	14 870	280	5 311	61 376	280	21 920	52 535	320	16 417	128 781
069	Lohe-Rickelshof	7 651	360	2 125	291 174	380	76 625	656 620	360	182 394	955 445
071	Lunden	3 031	330	918	167 292	356	46 992	527 815	350	150 804	698 138
072	Marne, Stadt	4 819	360	1 339	777 650	380	204 645	2 919 347	360	810 930	3 701 816
073	Marnerdeich	3 369	320	1 053	33 381	320	10 432	53 403	340	15 707	90 153
074	Meldorf, Stadt	28 262	380	7 437	956 726	380	251 770	2 389 812	360	663 837	3 374 800
075	Neuenkirchen	51 913	290	17 901	65 308	290	22 520	103 521	310	33 394	220 742
076	Neufeld	23 920	290	8 248	50 833	290	17 529	110 344	340	32 454	185 097
077	Neufelderkoog	23 006	290	7 933	6 945	290	2 395	80 964	310	26 117	110 915
078	Nindorf	10 791	270	3 997	100 646	270	37 276	380 957	310	122 889	492 394
079	Norddeich	15 591	260	5 997	32 763	260	12 601	165 698	320	51 781	214 052
080	Norderheistedt	5 791	260	2 227	7 752	260	2 982	- 34	310	- 11	13 509
081	Nordenwörden	29 596	230	12 868	6 469	115	5 625	559 466	380	147 228	595 531
082	Nordhastedt	33 902	360	9 417	305 877	380	80 494	367 543	360	102 095	707 322
083	Odderade	8 666	280	3 095	30 709	280	10 968	9 857	310	3 180	49 232
084	Oesterdeichstrich	9 310	220	4 232	19 017	220	8 644	71 480	280	25 529	99 807
085	Offenbüttel	17 652	280	6 304	19 379	290	6 682	14 458	320	4 518	51 489
086	Osterrade	23 483	280	8 387	26 260	290	9 055	6 219	320	1 943	55 962
087	Ostrohe	4 999	290	1 724	102 816	290	35 454	29 409	340	8 650	137 224
088	Pahlen	13 804	270	5 113	97 891	270	36 256	296 317	310	95 586	408 012
089	Quickborn	5 869	260	2 257	11 105	260	4 271	9 801	320	3 063	26 775
090	Ramhusen	7 026	200	3 513	4 329	200	2 165	20 721	280	7 400	32 076
092	Rehm-Flehde-Bargen	12 659	280	4 521	53 189	290	18 341	282 828	330	85 705	348 676
093	Reinsbüttel	13 764	260	5 294	33 628	260	12 934	146 625	310	47 298	194 017
096	Sankt Annen	25 570	310	8 248	28 426	310	9 170	- 6 394	340	- 1 881	47 602
097	Sankt Michaelisdonn	21 961	275	7 986	304 853	285	106 966	968 872	310	312 539	1 295 686
098	Sarzbüttel	15 027	360	4 174	81 466	380	21 438	53 728	360	14 924	150 221
099	Schafstedt	22 308	292	7 640	106 608	292	36 510	66 062	330	20 019	194 978
100	Schalkholz	11 419	310	3 684	63 958	320	19 987	65 283	330	19 783	140 660
102	Schlichting	16 545	260	6 363	12 345	260	4 748	7 874	310	2 540	36 764
103	Schmedeswurth	13 257	290	4 571	10 388	290	3 582	14 373	340	4 227	38 018
104	Schrum	4 102	270	1 519	4 031	270	1 493	16 378	330	4 963	24 511
105	Schülp	22 122	230	9 618	23 616	230	10 268	737 879	380	194 179	783 617
107	Stelle-Wittenwurth	10 788	225	4 795	23 593	225	10 486	26 021	300	8 674	60 402
108	Strübbel	9 644	270	3 572	8 596	270	3 184	62 376	310	20 121	80 616
109	Süderdeich	16 897	290	5 827	47 119	290	16 248	205 166	320	64 114	269 182
110	Süderhastedt	14 910	260	5 735	57 624	260	22 163	82 846	310	26 725	155 380
113	Wörden	52 695	360	14 638	142 437	380	37 483	648 278	380	170 599	843 410
114	Tellingstedt	20 773	260	7 990	236 994	260	91 152	686 719	310	221 522	944 486
117	Tielenhemme	15 404	300	5 135	13 958	300	4 653	1 103	340	324	30 465
118	Trennewurth	9 966	200	4 983	12 464	200	6 232	93 271	310	30 087	115 701
119	Volsenhusen	21 660	200	10 830	9 530	200	4 765	108 659	280	38 807	139 849
120	Wallen	2 381	280	850	2 611	280	933	172	320	54	5 164
121	Warwerort	2 929	200	1 465	30 089	200	15 045	8 333	280	2 976	41 351
122	Weddingstedt	16 607	270	6 151	224 050	270	82 981	801 334	340	235 686	1 041 991
125	Welmbüttel	3 696	260	1 422	37 319	260	14 353	28 247	310	9 112	69 262
126	Wennbüttel	11 875	350	3 393	8 088	370	2 186	3 396	350	970	23 359
127	Wesselburen, Stadt	9 729	360	2 703	334 765	380	88 096	873 131	360	242 536	1 217 625
128	Wesselburener Deichhausen	8 816	260	3 391	11 785	260	4 533	32 197	310	10 386	52 798
129	Wesselburenerkoog	21 947	220	9 976	17 308	220	7 867	18 720	310	6 039	57 975
130	Wesseln	5 362	330	1 625	216 708	330	65 669	632 673	350	180 764	854 743

Noch: 5. Realsteueristaufkommen, Realsteueraufbringungskraft und Steuereinnahmekraft 2013

noch: 5.3 nach Gemeinden

Nr.	KREISFREIE STADT Kreis Gemeinde	Realsteuer- aufbringungskraft		Gemeindeanteil an		Gewerbe- steuer- umlage	Steuer- einnahme- kraft	Realsteuer-		Steuer- einnahme- kraft	Einwohner am 30.06.2013
		Insgesamt	Gewerbe- steuer	der Einkommen- steuer	der Umsatz- steuer			istauf- kommen	aufbrin- gungskraft		
062	Kronprinzenkoog	1 024 544	862 935	294 082	18 149	172 095	1 164 680	1 290,92	1 254,03	1 425,56	817
063	Krumstedt	113 366	48 150	156 958	2 238	9 124	263 438	173,68	225,83	524,78	502
064	Kuden	184 832	112 443	185 752	5 398	21 312	354 670	247,89	300,05	575,76	616
065	Lehe	288 477	138 695	235 689	6 146	26 289	504 023	246,31	270,62	472,82	1 066
067	Lieth	191 759	87 025	122 727	55 298	15 404	354 380	508,59	484,24	894,90	396
068	Linden	155 314	59 758	297 001	8 989	11 324	449 980	146,01	176,09	510,18	882
069	Lohe-Rickelshof	948 459	663 914	702 835	22 686	125 849	1 548 131	460,68	457,31	746,45	2 074
071	Lunden	722 271	548 927	275 758	47 965	110 577	935 417	413,10	427,38	553,50	1 690
072	Marne, Stadt	3 698 676	2 951 785	1 558 903	187 926	559 538	4 885 967	659,98	659,42	871,09	5 609
073	Marnerdeich	98 211	57 173	98 967	1 657	10 835	188 000	225,95	246,14	471,18	399
074	Meldorf, Stadt	3 352 677	2 416 367	2 150 388	418 240	458 044	5 463 261	466,97	463,91	755,95	7 227
075	Neuenkirchen	257 184	121 554	326 600	11 770	23 041	572 513	219,21	255,40	568,53	1 007
076	Neufeld	206 589	118 133	194 612	1 675	22 391	380 485	303,44	338,67	623,75	610
077	Neufelderkoog	127 638	95 066	66 950	1 436	18 021	178 003	894,48	1 029,34	1 435,51	124
078	Nindorf	594 659	447 316	348 246	16 717	84 791	874 831	420,49	507,82	747,08	1 171
079	Norddeich	252 276	188 483	106 517	5 264	35 725	328 332	520,81	613,81	798,86	411
080	Norderheistedt	17 488	- 40	31 211	204	- 10	48 913	93,81	121,44	339,67	144
081	Nordenwörden	595 062	535 910	112 257	4 870	101 583	610 606	2 011,93	2 010,34	2 062,86	296
082	Nordhastedt	692 164	371 626	823 852	20 910	70 250	1 466 676	257,30	251,79	533,53	2 749
083	Odderade	60 705	11 575	100 577	3 371	2 191	162 462	154,33	190,30	509,29	319
084	Oesterdeichstrich	137 042	92 926	54 669	982	17 611	175 082	409,05	561,65	717,55	244
085	Offenbüttel	59 677	16 446	74 702	4 117	3 116	135 380	191,41	221,85	503,27	269
086	Osterrade	65 188	7 073	115 779	2 899	1 341	182 525	142,04	165,45	463,26	394
087	Ostrohe	165 373	31 486	367 073	11 265	5 968	537 743	145,98	175,93	572,07	940
088	Pahlen	494 932	347 933	260 052	12 420	65 952	701 452	350,83	425,56	603,14	1 163
089	Quickborn	33 447	11 149	66 347	359	2 111	98 042	145,52	181,78	532,84	184
090	Ramhusen	45 369	26 936	62 521	130	5 103	102 917	193,23	273,31	619,98	166
092	Rehm-Flehde-Bargen	392 152	311 966	117 391	31 191	59 133	481 601	671,82	755,59	927,94	519
093	Reinsbüttel	235 050	172 165	125 043	3 426	32 632	330 887	443,97	537,87	757,18	437
096	Sankt Annen	51 266	- 6 847	101 585	6 209	- 1 298	160 358	142,95	153,95	481,56	333
097	Sankt Michaelisdonn	1 549 967	1 137 642	938 926	60 926	215 649	2 334 170	368,09	440,33	663,12	3 520
098	Sarzbüttel	144 707	54 323	227 532	7 517	10 297	369 459	216,15	208,21	531,60	695
099	Schafstedt	228 396	72 869	367 276	10 080	13 810	591 942	147,49	172,77	447,76	1 322
100	Schalkholz	155 652	72 010	144 273	11 517	13 648	297 794	232,11	256,85	491,41	606
102	Schlichting	45 634	9 246	58 796	2 223	1 752	104 901	164,13	203,72	468,31	224
103	Schmedeswurth	42 148	15 386	61 918	1 267	2 913	102 420	193,97	215,04	522,55	196
104	Schrum	28 057	18 065	30 807	2 016	3 421	57 459	350,16	400,81	820,84	70
105	Schülp	773 035	706 812	121 619	11 924	133 980	772 598	1 726,03	1 702,72	1 701,76	454
107	Stelle-Wittenwurth	84 070	31 573	151 218	3 337	5 983	232 642	131,59	183,16	506,85	459
108	Strübbel	95 550	73 240	22 150	1 554	13 879	105 375	959,71	1 137,50	1 254,46	84
109	Süderdeich	309 894	233 375	118 600	2 033	44 236	386 291	572,73	659,35	821,90	470
110	Süderhastedt	194 993	97 279	219 378	7 646	18 437	403 580	184,54	231,58	479,31	842
113	Wörden	801 103	620 980	367 677	26 315	117 711	1 077 384	663,58	630,29	847,67	1 271
114	Tellingstedt	1 161 272	806 340	673 235	62 939	153 094	1 744 352	359,53	442,05	664,01	2 627
117	Tielenhemme	33 525	1 179	38 359	168	220	71 832	185,76	204,42	438,00	164
118	Trennewurth	147 138	109 517	68 461	894	20 757	195 736	468,43	595,70	792,45	247
119	Volsenhusen	191 152	141 257	124 842	2 380	26 774	291 600	387,39	529,51	807,76	361
120	Wallen	6 143	197	13 894	24	36	20 025	161,38	191,97	625,78	32
121	Warwerort	69 856	10 833	55 373	622	2 053	123 798	174,48	294,75	522,35	237
122	Weddingstedt	1 177 633	857 897	763 947	53 916	162 622	1 832 874	459,23	519,01	807,79	2 269
125	Welmbüttel	89 549	33 168	141 554	1 582	6 284	226 401	152,22	196,81	497,58	455
126	Wennbüttel	21 679	3 531	30 304	573	667	51 889	274,81	255,05	610,46	85
127	Wesselburen, Stadt	1 210 755	882 831	634 071	59 279	167 347	1 736 758	403,86	401,58	576,04	3 015
128	Wesselburener Deichhausen	64 467	37 805	36 044	1 020	7 167	94 364	419,03	511,64	748,92	126
129	Wesselburenerkoog	80 567	21 982	43 796	2 911	4 165	123 109	345,09	479,57	732,79	168
130	Wesseln	901 250	657 981	497 451	54 061	124 723	1 328 039	608,36	641,46	945,22	1 405

Noch: 5. Realsteueristaufkommen, Realsteueraufbringungskraft und Steuereinnahmekraft 2013

5.3 nach Gemeinden

Nr.	KREISFREIE STADT Kreis Gemeinde	Grundsteuer A			Grundsteuer B			Gewerbsteuer			Realsteuer- istaufkommen Euro
		Ist- aufkommen	Hebesatz	Grund- betrag	Ist- aufkommen	Hebesatz	Grund- betrag	Ist- aufkommen	Hebesatz	Grund- betrag	
		Euro	%	Euro	Euro	%	Euro	Euro	%	Euro	
131	Westerborstel	5 517	280	1 970	8 456	280	3 020	39 605	310	12 776	53 578
132	Westerdeichstrich	11 596	260	4 460	121 592	260	46 766	320 619	310	103 425	453 807
133	Wiernerstedt	6 462	260	2 485	10 510	260	4 042	10 190	310	3 287	27 162
134	Windbergen	23 670	330	7 173	63 048	330	19 105	56 345	330	17 074	143 063
135	Wolmersdorf	7 613	260	2 928	24 668	260	9 488	12 989	300	4 330	45 270
136	Wrohm	18 229	310	5 880	63 762	310	20 568	60 148	340	17 691	142 139
137	Nordermeldorf	56 231	260	21 627	40 021	260	15 393	160 209	280	57 218	256 461
138	Tensbüttel-Röst	23 417	290	8 075	41 388	290	14 272	44 083	320	13 776	108 888
139	Süderdorf	21 454	270	7 946	19 065	270	7 061	2 752	310	888	43 271
140	Oesterwurth	25 099	220	11 409	12 230	220	5 559	148 943	300	49 648	186 272
141	Süderheistedt	12 225	260	4 702	43 586	260	16 764	183 759	310	59 277	239 570
53 Herzogtum Lauenburg											
001	Albsfelde	3 577	264	1 355	6 331	264	2 398	459	310	148	10 367
002	Alt Mölln	7 529	260	2 896	105 686	260	40 648	295 438	300	98 479	408 653
003	Aumühle	404	330	122	473 991	330	143 634	1 022 672	330	309 901	1 497 067
004	Bäk	5 921	290	2 042	111 318	330	33 733	113 460	270	42 022	230 699
005	Bälau	13 396	260	5 152	22 781	260	8 762	152 154	310	49 082	188 331
006	Basedow	8 757	240	3 649	46 056	240	19 190	45 029	320	14 072	99 842
007	Basthorst	8 121	240	3 384	38 512	240	16 047	24 191	300	8 064	70 824
008	Behlendorf	10 986	250	4 394	27 835	250	11 134	45 446	300	15 149	84 267
009	Berkenthin	8 893	250	3 557	178 647	260	68 710	228 024	300	76 008	415 564
010	Besenthal	6 426	260	2 472	4 065	260	1 563	2 443	310	788	12 934
011	Bliestorf	8 482	250	3 393	50 768	250	20 307	11 510	300	3 837	70 760
012	Börnsen	10 290	350	2 940	601 459	350	171 845	1 989 525	330	602 886	2 601 274
013	Borstorf	7 187	300	2 396	26 895	300	8 965	2 424	310	782	36 506
014	Breitenfelde	19 548	280	6 981	182 772	280	65 276	503 057	320	157 205	705 377
015	Bröthen	5 023	300	1 674	28 384	300	9 461	1 695	330	514	35 102
016	Brunsmark	2 368	290	817	13 524	290	4 663	13 606	330	4 123	29 498
017	Brunstorf	13 036	280	4 656	74 492	290	25 687	103 520	300	34 507	191 048
018	Buchholz	4 623	310	1 491	25 241	310	8 142	6 549	340	1 926	36 413
019	Buchhorst	7 411	260	2 850	20 679	260	7 953	36 019	310	11 619	64 109
020	Büchen	15 409	360	4 280	828 798	380	218 105	3 983 623	360	1 106 562	4 827 830
021	Dahmker	3 633	280	1 298	16 637	280	5 942	181 957	300	60 652	202 227
022	Dalldorf	5 271	250	2 108	27 509	260	10 580	9 914	300	3 305	42 694
023	Dassendorf	7 247	350	2 071	474 652	350	135 615	479 029	320	149 697	960 928
024	Düchelsdorf	5 122	230	2 227	9 190	240	3 829	836	325	257	15 148
025	Duvensee	14 054	277	5 074	43 045	277	15 540	60 764	310	19 601	117 863
026	Einhaus	3 204	280	1 144	45 037	300	15 012	- 7 636	310	- 2 463	40 605
027	Eimendorst	6 680	235	2 843	144 058	245	58 799	443 900	280	158 536	594 638
028	Escheburg	7 731	300	2 577	374 968	300	124 989	311 233	330	94 313	693 932
029	Fitzen	6 702	280	2 394	34 433	280	12 298	29 162	310	9 407	70 297
030	Fredeburg	4 480	280	1 600	4 344	290	1 498	17 564	300	5 855	26 388
031	Fuhlenhagen	8 380	250	3 352	22 615	250	9 046	12 217	300	4 072	43 212
032	Geesstacht, Stadt	18 730	360	5 203	3 843 025	360	1 067 507	19 554 422	375	5 214 513	23 416 177
033	Giesensdorf	2 898	290	999	10 933	290	3 770	214	330	65	14 045
034	Göldenitz	5 209	265	1 966	18 026	265	6 802	30 180	305	9 895	53 415
035	Göttin	2 761	220	1 255	5 426	240	2 261	- 2 732	300	- 911	5 455
036	Grabau	3 821	250	1 528	24 864	270	9 209	39 747	300	13 249	68 432
037	Grambek	3 369	250	1 348	50 313	250	20 125	110 702	300	36 901	164 384
038	Grinau	8 780	260	3 377	19 520	260	7 508	20 017	310	6 457	48 317
039	Groß Boden	4 038	260	1 553	16 289	260	6 265	35 794	310	11 546	56 121
040	Groß Disnack	6 063	310	1 956	6 127	310	1 976	1 031	340	303	13 221
041	Groß Grönau	3 048	220	1 385	475 186	350	135 767	325 424	280	116 223	803 658
042	Groß Pampau	6 316	290	2 178	15 427	290	5 320	73 280	315	23 263	95 023

Noch: 5. Realsteueristaufkommen, Realsteueraufbringungskraft und Steuereinnahmekraft 2013

noch: 5.3 nach Gemeinden

Nr.	KREISFREIE STADT Kreis Gemeinde	Realsteuer- aufbringungskraft		Gemeindeanteil an		Gewerbe- steuer- umlage	Steuer- einnahme- kraft	Realsteuer-		Steuer- einnahme- kraft	Einwohner am 30.06.2013
		Insgesamt	Gewerbe- steuer	der Einkommen- steuer	der Umsatz- steuer			istauf- kommen	aufbrin- gungskraft		
131	Westerborstel	63 398	46 505	45 607	1 550	8 812	101 743	478,38	566,05	908,42	112
132	Westerdeichstrich	559 653	376 467	207 095	11 233	71 359	706 622	538,96	664,67	839,22	842
133	Wiemerstedt	34 117	11 965	46 212	153	2 267	78 215	166,64	209,31	479,85	163
134	Windbergen	153 091	62 149	213 438	3 545	11 777	358 297	174,89	187,15	438,02	818
135	Wolmersdorf	59 015	15 761	121 016	901	2 985	177 947	128,97	168,13	506,97	351
136	Wrohm	156 756	64 395	175 885	10 541	12 204	330 978	207,50	228,84	483,18	685
137	Nordermeldorf	329 248	208 274	190 784	5 169	39 478	485 723	442,17	567,67	837,45	580
138	Tensbüttel-Röst	126 258	50 145	142 360	8 013	9 503	267 128	158,96	184,32	389,97	685
139	Süderdorf	52 780	3 232	96 148	744	611	149 061	118,55	144,60	408,39	365
140	Oesterwurth	235 239	180 719	86 281	4 534	34 255	291 799	695,04	877,76	1 088,80	268
141	Süderheistedt	290 774	215 768	188 269	7 266	40 899	445 410	430,88	522,97	801,10	556
53 Herzogtum Lauenburg											
001	Albsfelde	13 323	539	37 655	71	100	50 949	154,73	198,85	760,43	67
002	Alt Mölln	514 733	358 464	332 842	20 959	67 948	800 586	476,29	599,92	933,08	858
003	Aumühle	1 649 798	1 128 040	1 991 518	66 537	218 763	3 489 090	473,76	522,09	1 104,14	3 160
004	Bäk	281 557	152 960	334 555	7 169	28 992	594 289	265,48	324,00	683,88	869
005	Bälau	225 972	178 658	83 160	1 546	33 863	276 815	801,41	961,58	1 177,94	235
006	Basedow	131 865	51 222	240 421	1 073	9 706	363 653	150,82	199,19	549,32	662
007	Basthorst	97 790	29 353	162 998	2 826	5 563	258 051	172,32	237,93	627,86	411
008	Behlendorf	108 784	55 142	143 467	1 482	10 449	243 284	221,76	286,27	640,22	380
009	Berkenthin	536 793	276 669	638 804	22 296	52 443	1 145 450	200,66	259,20	553,09	2 071
010	Besenthal	15 983	2 868	20 941	370	540	36 754	161,68	199,79	459,43	80
011	Bliestorf	97 894	13 967	207 095	12 157	2 644	314 502	111,08	153,68	493,72	637
012	Börnsen	2 827 151	2 194 505	2 083 941	84 856	421 132	4 574 816	598,68	650,67	1 052,89	4 345
013	Borstorf	42 601	2 846	94 235	899	537	137 198	136,22	158,96	511,93	268
014	Breitenfelde	830 191	572 226	601 956	22 370	108 468	1 346 049	373,81	439,95	713,33	1 887
015	Bröthen	41 253	1 871	132 191	2 180	353	175 271	126,72	148,93	632,75	277
016	Brunsmark	34 394	15 008	53 260	212	2 844	85 022	195,35	227,77	563,06	151
017	Brunstorf	232 864	125 605	270 422	6 669	23 807	486 148	306,17	373,18	779,08	624
018	Buchholz	41 054	7 011	120 512	892	1 326	161 132	159,01	179,28	703,63	229
019	Buchhorst	79 741	42 293	57 286	7 173	8 013	136 187	377,11	469,06	801,10	170
020	Büchen	4 832 490	4 027 886	1 941 581	279 774	763 525	6 290 320	852,07	852,89	1 110,19	5 666
021	Dahmker	246 249	220 773	97 256	1 735	41 847	303 393	1 271,87	1 548,74	1 908,13	159
022	Dalldorf	56 780	12 030	140 748	413	2 278	195 663	116,65	155,14	534,60	366
023	Dassendorf	1 043 413	544 897	1 653 138	36 168	103 289	2 629 430	305,64	331,87	836,33	3 144
024	Düchelsdorf	21 537	935	54 064	99	177	75 523	99,66	141,69	496,86	152
025	Duvensee	143 031	71 348	176 992	4 678	13 522	311 179	217,46	263,89	574,13	542
026	Einhaus	48 972	- 8 965	166 018	1 708	- 1 700	218 398	108,28	130,59	582,39	375
027	Eimendorst	799 068	577 071	334 957	25 987	109 386	1 050 626	674,96	907,00	1 192,54	881
028	Escheburg	804 766	343 299	1 955 274	28 870	65 074	2 723 836	208,01	241,24	816,50	3 336
029	Fitzen	86 089	34 241	121 921	614	6 488	202 136	209,22	256,22	601,60	336
030	Fredeburg	31 566	21 312	9 865	3 006	4 037	40 400	573,65	686,22	878,26	46
031	Fuhlenhagen	57 749	14 822	103 900	2 521	2 805	161 365	126,35	168,86	471,83	342
032	Geesthacht, Stadt	22 871 538	18 980 827	10 695 664	1 171 103	3 598 011	31 140 294	798,42	779,85	1 061,79	29 328
033	Giesensdorf	16 929	237	37 755	1 046	45	55 685	113,27	136,52	449,07	124
034	Göldenitz	66 627	36 018	86 080	1 728	6 824	147 611	236,35	294,81	653,15	226
035	Göttin	8 669	- 3 316	34 532	273	- 627	44 101	95,70	152,09	773,70	57
036	Grabau	86 254	48 226	91 920	493	9 139	169 528	222,18	280,05	550,42	308
037	Grambek	211 431	134 320	156 253	12 599	25 460	354 823	396,11	509,47	855,00	415
038	Grinau	60 922	23 503	83 059	4 093	4 453	143 621	156,87	197,80	466,30	308
039	Groß Boden	69 444	42 027	92 925	1 347	7 964	155 752	286,33	354,31	794,65	196
040	Groß Disnack	14 164	1 103	40 975	972	206	55 905	161,23	172,73	681,77	82
041	Groß Grönau	920 055	423 052	1 625 955	41 608	80 192	2 507 426	225,62	258,30	703,94	3 562
042	Groß Pampau	110 545	84 677	63 226	9 601	16 049	167 323	650,84	757,16	1 146,05	146

Noch: 5. Realsteueristaufkommen, Realsteueraufbringungskraft und Steuereinnahmekraft 2013

5.3 nach Gemeinden

Nr.	KREISFREIE STADT Kreis Gemeinde	Grundsteuer A			Grundsteuer B			Gewerbesteuer			Realsteuer- istaufkommen Euro
		Ist- aufkommen	Hebesatz	Grund- betrag	Ist- aufkommen	Hebesatz	Grund- betrag	Ist- aufkommen	Hebesatz	Grund- betrag	
		Euro	%	Euro	Euro	%	Euro	Euro	%	Euro	
043	Groß Sarau	22 397	280	7 999	104 144	280	37 194	102 961	280	36 772	229 502
044	Groß Schenkenberg	6 324	220	2 875	38 671	240	16 113	49 905	280	17 823	94 900
045	Grove	5 509	265	2 079	24 747	265	9 338	73 315	280	26 184	103 571
046	Gudow	48 179	350	13 765	196 212	370	53 030	120 609	350	34 460	365 000
047	Gülzow	22 367	360	6 213	137 894	380	36 288	87 105	360	24 196	247 366
048	Güster	3 517	330	1 066	204 238	350	58 354	447 343	350	127 812	655 098
049	Hamfelde	1 326	200	663	43 577	200	21 789	49 531	250	19 812	94 434
050	Hamwarde	10 219	330	3 097	72 692	330	22 028	40 156	320	12 549	123 067
051	Harmsdorf	3 913	230	1 701	24 386	250	9 754	27 488	290	9 479	55 787
052	Havekost	6 485	250	2 594	13 927	250	5 571	64 458	300	21 486	84 870
053	Hohenhorn	13 770	350	3 934	63 964	350	18 275	39 612	310	12 778	117 346
054	Hollenbek	8 107	290	2 796	35 739	290	12 324	32 387	310	10 447	76 233
056	Hornbek	3 499	230	1 521	18 279	250	7 312	18 778	300	6 259	40 556
057	Horst	15 382	290	5 304	19 558	330	5 927	66 849	310	21 564	101 789
058	Juliusburg	5 706	260	2 195	13 173	260	5 067	8 410	310	2 713	27 289
059	Kankelau	5 344	300	1 781	21 411	300	7 137	9 103	340	2 677	35 858
060	Kasseburg	10 222	260	3 932	53 131	260	20 435	43 959	310	14 180	107 312
061	Kastorf	9 595	250	3 838	101 174	250	40 470	536 366	280	191 559	647 135
062	Kittlitz	16 557	220	7 526	21 464	240	8 943	1 645	280	588	39 666
064	Klein Pampau	4 906	300	1 635	69 091	300	23 030	74 357	330	22 532	148 354
066	Klein Zecher	15 735	270	5 828	19 632	310	6 333	10 699	310	3 451	46 066
067	Klempau	12 038	270	4 459	53 650	270	19 870	75 431	300	25 144	141 119
068	Klinkrade	11 330	290	3 907	46 699	290	16 103	30 983	310	9 995	89 012
069	Koberg	12 297	260	4 730	59 990	260	23 073	58 178	310	18 767	130 465
070	Köthel	1 666	250	666	26 249	250	10 500	13 586	300	4 529	41 501
071	Kollow	14 024	280	5 009	52 193	290	17 998	47 486	320	14 839	113 703
072	Kröppelshagen-Fahrendorf	16 215	340	4 769	156 378	340	45 994	212 214	330	64 307	384 807
073	Krüzen	12 623	300	4 208	29 787	300	9 929	44 673	350	12 764	87 083
074	Krukow	11 078	260	4 261	12 587	260	4 841	15 008	310	4 841	38 673
075	Krummesse	2 953	277	1 066	145 693	277	52 597	89 619	300	29 873	238 265
076	Kuddewörde	9 812	255	3 848	145 881	255	57 208	206 576	300	68 859	362 269
077	Kühsen	8 589	260	3 303	27 297	260	10 499	49 458	310	15 954	85 344
078	Kulpin	8 362	220	3 801	19 530	300	6 510	8 543	280	3 051	36 435
079	Labenz	10 203	270	3 779	72 306	270	26 780	273 104	330	82 759	355 613
080	Langenlehsten	4 812	280	1 719	13 575	280	4 848	6 493	310	2 095	24 880
081	Lankau	16 815	270	6 228	38 953	270	14 427	10 056	310	3 244	65 824
082	Lanze	6 996	260	2 691	21 112	260	8 120	3 208	310	1 035	31 316
083	Lauenburg/Elbe, Stadt	4 467	390	1 145	1 411 576	390	361 943	1 890 025	380	497 375	3 306 068
084	Lehmrade	2 366	270	876	56 260	270	20 837	33 674	310	10 863	92 300
085	Linau	14 902	260	5 732	107 053	260	41 174	112 110	310	36 165	234 065
086	Lüchow	5 985	270	2 217	21 529	270	7 974	10 331	310	3 333	37 845
087	Lütau	16 373	260	6 297	56 579	260	21 761	203 850	300	67 950	276 802
088	Mechow	7 447	310	2 402	8 657	310	2 793	873	260	336	16 977
089	Möhnßen	8 924	280	3 187	56 802	290	19 587	106 902	320	33 407	172 628
090	Mölln, Stadt	5 447	350	1 556	2 188 238	340	643 599	3 529 590	350	1 008 454	5 723 275
091	Mühlenrade	4 720	270	1 748	15 095	270	5 591	13 646	280	4 874	33 461
092	Müssen	15 831	290	5 459	95 993	290	33 101	208 687	330	63 238	320 511
093	Mustin	12 991	290	4 480	69 731	290	24 045	51 561	300	17 187	134 283
094	Niendorf bei Berkenthin	6 935	260	2 667	21 764	310	7 021	6 993	260	2 690	35 692
095	Niendorf/Stecknitz	8 829	260	3 396	51 811	260	19 927	20 324	300	6 775	80 964
096	Nusse	6 676	270	2 473	98 630	270	36 530	214 555	310	69 211	319 861
097	Panten	15 432	260	5 935	50 946	260	19 595	- 2 988	310	- 964	63 390
098	Pogeez	8 885	290	3 064	50 269	290	17 334	202 506	310	65 325	261 660
099	Poggensee	7 799	310	2 516	29 329	310	9 461	13 561	350	3 875	50 689
100	Ratzeburg, Stadt	11 122	360	3 089	1 969 838	380	518 378	4 813 687	360	1 337 135	6 794 647
101	Ritzerau	7 781	270	2 882	20 251	270	7 500	2 835	310	915	30 867

Noch: 5. Realsteueristaufkommen, Realsteueraufbringungskraft und Steuereinnahmekraft 2013

noch: 5.3 nach Gemeinden

Nr.	KREISFREIE STADT Kreis Gemeinde	Realsteuer- aufbringungskraft		Gemeindeanteil an		Gewerbe- steuer- umlage	Steuer- einnahme- kraft	Realsteuer-		Steuer- einnahme- kraft	Einwohner am 30.06.2013
		Insgesamt	Gewerbe- steuer	der Einkommen- steuer	der Umsatz- steuer			istauf- kommen	aufbrin- gungskraft		
043	Groß Sarau	292 941	133 850	357 106	6 401	25 370	631 078	245,72	313,64	675,67	934
044	Groß Schenkenberg	132 020	64 876	207 799	4 636	12 295	332 160	176,39	245,39	617,40	538
045	Grove	135 465	95 310	120 109	586	18 063	238 097	401,44	525,06	922,86	258
046	Gudow	359 366	125 434	512 352	22 155	23 776	870 097	222,70	219,26	530,87	1 639
047	Gülzow	238 499	88 073	486 076	5 262	16 691	713 146	200,78	193,59	578,85	1 232
048	Güster	680 270	465 236	515 271	12 853	88 188	1 120 206	529,59	549,94	905,58	1 237
049	Hamfelde	153 206	72 116	266 696	1 908	13 668	408 142	200,50	325,28	866,54	471
050	Hamwarde	134 962	45 678	292 570	2 438	8 655	421 315	158,59	173,92	542,93	776
051	Harmsdorf	75 031	34 504	88 496	2 861	6 538	159 850	181,72	244,40	520,68	307
052	Havekost	106 240	78 209	72 388	302	14 822	164 108	446,68	559,16	863,73	190
053	Hohenhorn	124 691	46 512	257 233	4 125	8 934	377 115	223,09	237,06	716,95	526
054	Hollenbek	91 179	38 027	106 820	1 408	7 205	192 202	179,37	214,54	452,24	425
056	Hornbek	53 904	22 783	80 543	1 825	4 317	131 955	229,13	304,54	745,51	177
057	Horst	115 973	78 493	71 382	920	14 876	173 399	452,40	515,44	770,66	225
058	Juliusburg	34 875	9 875	54 568	355	1 867	87 931	158,66	202,76	511,23	172
059	Kankelau	41 012	9 744	94 939	256	1 844	134 363	174,92	200,06	655,43	205
060	Kasseburg	137 629	51 615	264 683	1 583	9 782	394 113	187,94	241,03	690,22	571
061	Kastorf	855 733	697 275	418 218	19 600	132 175	1 161 376	555,48	734,53	996,89	1 165
062	Kittlitz	57 256	2 140	72 187	1 749	402	130 790	156,78	226,31	516,96	253
064	Klein Pampau	170 536	82 016	283 007	3 068	15 542	441 069	243,20	279,57	723,06	610
066	Klein Zecher	53 093	12 562	70 978	554	2 381	122 244	190,36	219,39	505,14	242
067	Klempau	177 074	91 524	225 318	4 269	17 347	389 314	225,79	283,32	622,90	625
068	Klinkrade	106 596	36 382	197 733	1 185	6 894	298 620	145,44	174,18	487,94	612
069	Koberg	166 304	68 312	297 505	4 084	12 946	454 947	176,30	224,74	614,79	740
070	Köthel	56 606	16 486	135 312	2 203	3 123	190 998	154,28	210,43	710,03	269
071	Kollow	134 424	54 014	296 698	5 717	10 236	426 603	191,10	225,92	716,98	595
072	Kröppelshagen-Fahrendorf	415 390	234 077	573 263	9 629	43 595	954 687	318,29	343,58	789,65	1 209
073	Krüzen	95 169	46 461	136 822	1 073	8 803	224 261	239,90	262,17	617,80	363
074	Krukow	48 020	17 621	78 127	1 111	3 338	123 920	244,77	303,92	784,30	158
075	Krummesse	302 874	108 738	1 022 388	17 457	20 610	1 322 109	138,61	176,19	769,12	1 719
076	Kuddewörde	469 894	250 647	725 791	15 052	47 508	1 163 229	268,95	348,84	863,57	1 347
077	Kühsen	106 126	58 073	145 177	1 906	11 005	242 204	230,04	286,05	652,84	371
078	Kulpin	46 178	11 106	75 107	1 145	2 102	120 328	170,26	215,79	562,28	214
079	Labenz	409 829	301 243	307 471	2 892	57 101	663 091	418,37	482,15	780,11	850
080	Langenlehsten	30 398	7 626	53 964	267	1 442	83 187	154,53	188,81	516,69	161
081	Lankau	82 924	11 808	154 138	1 074	2 235	235 901	137,42	173,12	492,49	479
082	Lanze	41 343	3 767	86 382	919	712	127 932	111,44	147,13	455,27	281
083	Lauenburg/Elbe, Stadt	3 127 744	1 810 445	3 005 046	281 097	343 186	6 070 701	294,58	278,69	540,92	11 223
084	Lehmrade	117 816	39 541	146 487	6 702	7 493	263 512	187,22	238,98	534,51	493
085	Linau	298 356	131 641	530 274	10 044	24 949	813 725	200,06	255,01	695,49	1 170
086	Lüchow	47 751	12 132	112 559	794	2 296	158 808	130,95	165,23	549,51	289
087	Lütau	345 284	247 338	225 419	5 946	46 883	529 766	404,68	504,80	774,51	684
088	Mechow	18 592	1 223	28 694	401	229	47 458	154,34	169,02	431,44	110
089	Möhnsen	202 295	121 601	220 485	23 596	23 047	423 329	314,44	368,48	771,09	549
090	Mölln, Stadt	6 011 721	3 670 773	5 569 828	574 758	695 831	11 460 476	309,87	325,49	620,49	18 470
091	Mühlenrade	43 297	17 741	76 314	879	3 361	117 129	186,93	241,88	654,35	179
092	Müssen	366 775	230 186	366 671	16 663	43 631	706 478	318,28	364,23	701,57	1 007
093	Mustin	163 329	62 561	271 227	6 689	11 856	429 389	180,73	219,82	577,91	743
094	Niendorf bei Berkenthin	43 306	9 792	69 266	690	1 852	111 410	181,18	219,83	565,53	197
095	Niendorf/Stecknitz	107 218	24 661	258 541	3 612	4 671	364 700	126,11	167,01	568,07	642
096	Nusse	391 976	251 928	364 153	12 979	47 752	721 356	304,05	372,60	685,70	1 052
097	Panten	85 485	- 3 509	227 835	7 216	- 664	321 200	105,12	141,77	532,67	603
098	Pogeez	309 928	237 783	184 745	3 188	45 071	452 790	688,58	815,60	1 191,55	380
099	Poggensee	56 021	14 105	111 652	2 215	2 672	167 216	149,53	165,25	493,26	339
100	Ratzeburg, Stadt	6 758 181	4 867 171	4 131 738	440 475	922 620	10 407 774	494,16	491,50	756,93	13 750
101	Ritzerau	39 231	3 331	99 370	443	627	138 417	109,46	139,12	490,84	282

Noch: 5. Realsteueristaufkommen, Realsteueraufbringungskraft und Steuereinnahmekraft 2013

5.3 nach Gemeinden

Nr.	KREISFREIE STADT Kreis Gemeinde	Grundsteuer A			Grundsteuer B			Gewerbesteuer			Realsteuer- istaufkommen Euro
		Ist- aufkommen	Hebesatz	Grund- betrag	Ist- aufkommen	Hebesatz	Grund- betrag	Ist- aufkommen	Hebesatz	Grund- betrag	
		Euro	%	Euro	Euro	%	Euro	Euro	%	Euro	
102	Römnitz	6 112	290	2 108	4 933	290	1 701	6 747	290	2 327	17 792
103	Rondeshagen	15 372	250	6 149	59 312	220	26 960	69 185	300	23 062	143 869
104	Roseburg	12 769	260	4 911	47 808	260	18 388	86 950	310	28 048	147 527
106	Sahms	6 574	290	2 267	32 981	290	11 373	6 368	300	2 123	45 923
107	Salem	22 220	290	7 662	82 444	290	28 429	53 277	330	16 145	157 941
108	Sandesneben	8 861	260	3 408	165 231	260	63 550	194 324	310	62 685	368 416
109	Schiphorst	13 426	277	4 847	48 734	277	17 594	104 854	310	33 824	167 014
110	Schmilau	14 046	250	5 618	55 457	250	22 183	190 785	300	63 595	260 288
111	Schnakenbek	13 002	270	4 816	77 529	270	28 714	78 110	300	26 037	168 641
112	Schönberg	13 774	260	5 298	108 462	260	41 716	132 776	310	42 831	255 012
113	Schretstaken	11 953	260	4 597	37 550	260	14 442	31 198	310	10 064	80 701
114	Schürensöhlen	3 699	220	1 681	10 929	225	4 857	8 872	280	3 169	23 500
115	Schulendorf	16 361	280	5 843	34 819	280	12 435	41 081	310	13 252	92 261
116	Schwarzenbek, Stadt	4 776	390	1 225	2 003 698	390	513 769	7 869 796	395	1 992 353	9 878 270
117	Seedorf	22 879	290	7 889	71 822	290	24 766	52 071	330	15 779	146 772
118	Siebenbäumen	19 532	330	5 919	61 771	330	18 718	87 132	330	26 404	168 435
119	Siebeneichen	2 420	280	864	20 221	280	7 222	36 440	310	11 755	59 081
120	Sierksrade	5 971	220	2 714	19 260	220	8 755	30 614	300	10 205	55 845
121	Sirksfelde	5 408	260	2 080	24 878	260	9 568	8 307	310	2 680	38 593
122	Steinhorst	16 497	300	5 499	48 116	300	16 039	19 565	350	5 590	84 178
123	Sterley	26 450	290	9 121	83 192	290	28 687	128 959	330	39 078	238 601
124	Stubben	11 058	260	4 253	31 769	260	12 219	74 224	310	23 943	117 051
125	Talkau	4 649	260	1 788	50 786	260	19 533	106 324	310	34 298	161 759
126	Tramm	5 224	270	1 935	31 598	270	11 703	88 372	310	28 507	125 194
127	Walksfelde	5 471	270	2 026	17 530	270	6 493	1 346	310	434	24 347
128	Wangelau	10 817	250	4 327	16 020	270	5 933	26 334	310	8 495	53 171
129	Wentorf bei Hamburg	2 732	250	1 093	1 606 547	310	518 241	5 858 889	330	1 775 421	7 468 168
130	Wentorf (Sandesneben-Nusse)	9 106	270	3 373	56 596	270	20 961	85 846	310	27 692	151 548
131	Wiershop	13 562	360	3 767	30 801	380	8 106	204 967	360	56 935	249 330
132	Witzeze	9 728	270	3 603	74 597	270	27 629	60 983	310	19 672	145 308
133	Wohltorf	2 376	280	849	375 406	300	125 135	191 019	330	57 885	568 801
134	Woltersdorf	8 239	230	3 582	30 447	260	11 710	86 244	300	28 748	124 930
135	Worth	11 514	350	3 290	19 128	350	5 465	18 337	350	5 239	48 979
136	Ziethen	8 564	270	3 172	102 606	310	33 099	55 069	300	18 356	166 239
54 Nordfriesland											
001	Achtrup	47 857	320	14 955	134 289	300	44 763	426 106	380	112 133	608 252
002	Ahrenshöft	12 025	310	3 879	64 980	310	20 961	565 232	380	148 745	642 237
003	Ahrenviöl	15 653	290	5 398	42 227	290	14 561	309 171	320	96 616	367 051
004	Ahrenviölfeld	10 701	290	3 690	16 624	290	5 732	111 004	380	29 212	138 329
005	Alkersum	11 226	300	3 742	73 500	300	24 500	249 475	330	75 598	334 201
006	Almdorf	10 482	360	2 912	61 847	380	16 276	114 795	360	31 888	187 124
007	Arlewatt	8 859	300	2 953	27 134	310	8 753	123 008	350	35 145	159 001
009	Aventoft	18 447	370	4 986	73 379	370	19 832	221 873	380	58 388	313 699
010	Bargum	25 726	360	7 146	57 530	380	15 139	44 330	360	12 314	127 586
011	Behrendorf	24 330	280	8 689	46 202	290	15 932	189 610	320	59 253	260 142
012	Bohmstedt	16 827	280	6 010	63 022	290	21 732	207 708	380	54 660	287 557
013	Bondelum	13 543	280	4 837	11 404	290	3 932	9 017	320	2 818	33 964
014	Bordelum	49 967	310	16 118	186 064	310	60 021	847 604	380	223 054	1 083 635
015	Borgsum	9 256	280	3 306	47 488	280	16 960	27 347	340	8 043	84 091
016	Bosbüll	7 744	280	2 766	18 190	280	6 496	393 136	380	103 457	419 070
017	Braderup	13 318	260	5 122	55 731	260	21 435	803 327	380	211 402	872 376
018	Bramstedtlund	15 468	340	4 549	19 412	350	5 546	10 576	380	2 783	45 456
019	Bredstedt, Stadt	8 911	360	2 475	725 968	380	191 044	818 451	360	227 348	1 553 330
020	Brekum	21 523	360	5 979	318 462	380	83 806	690 282	380	181 653	1 030 267

Noch: 5. Realsteueristaufkommen, Realsteueraufbringungskraft und Steuereinnahmekraft 2013

noch: 5.3 nach Gemeinden

Nr.	KREISFREIE STADT Kreis Gemeinde	Realsteuer- aufbringungskraft		Gemeindeanteil an		Gewerbe- steuer- umlage	Steuer- einnahme- kraft	Realsteuer-		Steuer- einnahme- kraft	Einwohner am 30.06.2013
		Insgesamt	Gewerbe- steuer	der Einkommen- steuer	der Umsatz- steuer			istauf- kommen	aufbrin- gungskraft		
102	Römnitz	20 990	8 470	14 901	555	1 602	34 844	296,53	349,83	580,73	60
103	Rondeshagen	200 319	83 946	284 618	4 501	15 909	473 529	173,75	241,93	571,89	828
104	Roseburg	183 625	102 095	200 853	4 572	19 349	369 701	276,79	344,51	693,62	533
106	Sahms	55 836	7 728	193 705	1 691	1 462	249 770	122,79	149,29	667,83	374
107	Salem	185 028	58 768	228 540	4 919	11 137	407 350	269,06	315,21	693,95	587
108	Sandesneben	469 118	228 173	635 480	23 853	43 249	1 085 202	215,20	274,02	633,88	1 712
109	Schiphorst	201 574	123 119	206 894	3 286	23 335	388 419	272,01	328,30	632,60	614
110	Schmilau	328 920	231 486	223 003	14 721	43 878	522 766	460,69	582,16	925,25	565
111	Schnakenbek	213 503	94 775	340 192	3 296	17 963	539 028	198,63	251,48	634,90	849
112	Schönberg	323 281	155 905	510 439	17 306	29 549	821 477	183,99	233,25	592,70	1 386
113	Schretstaken	102 894	36 633	218 975	1 560	6 941	316 488	167,43	213,47	656,61	482
114	Schürensöhlen	34 226	11 535	71 884	708	2 191	104 627	159,86	232,83	711,75	147
115	Schulendorf	110 963	48 237	191 189	1 814	9 141	294 825	206,40	248,24	659,56	447
116	Schwarzenbek, Stadt	9 120 833	7 252 165	5 495 124	470 364	1 374 666	13 711 655	651,21	601,28	903,93	15 169
117	Seedorf	171 083	57 436	157 260	4 201	10 884	321 660	277,45	323,41	608,05	529
118	Siebenbäumen	181 873	96 111	205 485	2 919	18 215	372 062	264,83	285,96	585,00	636
119	Siebeneichen	71 605	42 788	93 128	1 341	8 109	157 965	230,79	279,71	617,05	256
120	Sierksrade	77 096	37 146	93 732	2 384	7 039	166 173	160,47	221,54	477,51	348
121	Sirksfelde	50 748	9 755	123 834	2 164	1 847	174 899	116,95	153,78	530,00	330
122	Steinhorst	95 122	20 348	217 868	2 277	3 854	311 413	155,60	175,83	575,62	541
123	Sterley	273 832	142 244	293 175	17 936	26 961	557 982	259,63	297,97	607,16	919
124	Stubben	144 310	87 153	184 444	1 848	16 518	314 084	306,42	377,77	822,21	382
125	Talkau	201 132	124 845	220 787	4 232	23 662	402 489	312,28	388,29	777,01	518
126	Tramm	152 071	103 765	142 662	3 174	19 667	278 240	355,66	432,02	790,45	352
127	Walksfelde	31 248	1 580	81 147	912	296	113 011	133,77	171,69	620,94	182
128	Wangelau	65 483	30 922	76 616	1 095	5 859	137 335	245,03	301,76	632,88	217
129	Wentorf bei Hamburg	8 347 037	6 462 532	6 553 152	209 394	1 225 039	13 884 544	620,74	693,79	1 154,06	12 031
130	Wentorf (Sandesneben-Nusse)	187 040	100 799	280 088	5 174	20 445	451 857	222,86	275,06	664,50	680
131	Wiershop	248 007	207 243	57 386	23 040	39 282	289 151	1 548,63	1 540,42	1 795,97	161
132	Witzeeze	182 744	71 606	271 631	5 157	13 571	445 961	166,83	209,81	512,01	871
133	Wohltorf	667 496	210 701	1 460 339	26 700	32 637	2 121 898	237,59	278,82	886,34	2 394
134	Woltersdorf	157 932	104 643	109 437	2 948	19 833	250 484	423,49	535,36	849,10	295
135	Worth	48 811	19 070	65 643	1 479	3 612	112 321	288,11	287,12	660,71	170
136	Ziethen	196 513	66 816	338 480	4 953	12 664	527 282	165,74	195,93	525,70	1 003
54 Nordfriesland											
001	Achtrup	615 669	408 164	406 236	11 614	77 368	956 151	401,49	406,38	631,12	1 515
002	Ahrenshöft	629 196	541 432	114 271	21 253	102 632	662 088	1 266,74	1 241,02	1 305,89	507
003	Ahrenviöl	420 786	351 682	136 520	8 111	73 117	492 300	707,23	810,76	948,55	519
004	Ahrenviölfeld	138 246	106 332	78 630	1 329	20 753	197 452	586,14	585,79	836,66	236
005	Alkersum	375 375	275 177	116 283	9 876	52 159	449 375	805,30	904,52	1 082,83	415
006	Almdorf	183 919	116 072	144 876	2 151	21 999	308 947	344,61	338,71	568,96	543
007	Arlewatt	168 590	127 928	79 334	4 057	24 248	227 733	487,73	517,15	698,57	326
009	Aventoft	299 530	212 532	125 143	16 221	40 282	400 612	650,83	621,43	831,15	482
010	Bargum	121 287	44 823	143 769	2 352	8 494	258 914	217,35	206,62	441,08	587
011	Behrendorf	299 668	215 681	182 932	8 928	45 847	445 681	477,32	549,85	817,76	545
012	Bohmstedt	295 939	198 962	201 054	5 504	37 713	464 784	387,54	398,84	626,39	742
013	Bondelum	39 090	10 258	56 782	719	1 942	94 649	184,59	212,45	514,40	184
014	Bordelum	1 078 308	811 917	555 644	26 686	153 904	1 506 734	537,52	534,88	747,39	2 016
015	Borgsum	100 793	29 277	79 235	2 811	5 548	177 291	244,45	293,00	515,38	344
016	Bosbüll	408 489	376 583	74 702	4 415	71 382	416 224	2 074,60	2 022,22	2 060,51	202
017	Braderup	862 729	769 503	241 024	7 970	145 864	965 859	1 352,52	1 337,56	1 497,46	645
018	Bramstedtlund	43 954	10 130	45 104	1 634	1 919	88 773	220,66	213,37	430,94	206
019	Bredstedt, Stadt	1 528 487	827 547	1 206 831	160 728	213 399	2 682 647	306,14	301,24	528,70	5 074
020	Brekum	983 430	661 217	637 696	51 583	125 338	1 547 371	445,81	425,54	669,57	2 311

Noch: 5. Realsteueristaufkommen, Realsteueraufbringungskraft und Steuereinnahmekraft 2013

5.3 nach Gemeinden

Nr.	KREISFREIE STADT Kreis Gemeinde	Grundsteuer A			Grundsteuer B			Gewerbesteuer			Realsteuer- istaufkommen Euro
		Ist- aufkommen	Hebesatz	Grund- betrag	Ist- aufkommen	Hebesatz	Grund- betrag	Ist- aufkommen	Hebesatz	Grund- betrag	
		Euro	%	Euro	Euro	%	Euro	Euro	%	Euro	
022	Dagebüll	76 900	350	21 971	172 730	350	49 351	703 350	380	185 092	952 980
023	Drage	24 006	330	7 275	58 846	330	17 832	147 271	350	42 077	230 123
024	Dreisdorf	23 115	310	7 456	121 144	320	37 858	322 552	340	94 868	466 811
025	Dunsum	6 087	270	2 254	12 637	270	4 680	860	330	261	19 584
026	Ellisabeth-Sophien-Koog	3 011	100	3 011	1 267	100	1 267	119 500	350	34 143	123 778
027	Ellhöft	4 147	140	2 962	2 071	140	1 479	544 922	380	143 401	551 140
032	Fresendelf	3 319	310	1 071	8 710	310	2 810	393	340	116	12 422
033	Friedrichstadt, Stadt	3 245	360	901	306 826	390	78 673	325 189	360	90 330	635 260
034	Friedrich-Wilhelm-Lübke-Koog	15 691	120	13 076	6 011	130	4 624	2 575 046	380	677 644	2 596 748
035	Garding, Kirchspiel	25 026	290	8 630	39 223	290	13 525	37 920	310	12 232	102 169
036	Garding, Stadt	2 604	360	723	349 137	380	91 878	440 618	360	122 394	792 359
037	Goldebek	17 470	300	5 823	21 063	300	7 021	6 925	380	1 822	45 458
038	Goldelund	20 156	360	5 599	35 609	380	9 371	23 836	360	6 621	79 601
039	Gröde	850	360	236	619	380	163	103	360	29	1 572
040	Grothusenkoog	5 703	260	2 193	1 788	270	662	25 144	320	7 858	32 635
041	Haselund	20 680	310	6 671	98 223	310	31 685	207 394	340	60 998	326 297
042	Hattstedt	12 047	380	3 170	331 206	380	87 159	323 422	360	89 839	666 675
043	Hattstedtermarsch	37 958	360	10 544	27 913	380	7 346	38 266	360	10 629	104 137
045	Högel	22 867	380	6 018	37 661	380	9 911	119 733	360	33 259	180 261
046	Hörnum (Sylt)	-	330	-	271 679	330	82 327	202 699	350	57 914	474 378
048	Holm	4 619	360	1 283	11 211	380	2 950	1 920	380	505	17 750
050	Hallig Hooge	3 509	360	975	16 943	380	4 459	29 141	360	8 095	49 593
052	Horstedt	17 694	270	6 553	66 311	280	23 683	217 972	310	70 314	301 977
054	Hude	7 340	360	2 039	17 080	380	4 495	3 005	360	835	27 425
055	Humptrup	18 999	340	5 588	74 115	340	21 799	- 599	380	- 158	92 515
056	Husum, Stadt	18 610	350	5 317	3 324 894	370	898 620	10 262 706	350	2 932 202	13 606 210
057	Immenstedt	18 599	330	5 636	53 822	330	16 310	60 611	350	17 317	133 032
059	Joldelund	23 881	360	6 634	80 093	380	21 077	88 169	360	24 491	192 143
061	Kampen (Sylt)	1 295	260	498	494 102	260	190 039	2 006 890	310	647 384	2 502 287
062	Karlum	8 510	310	2 745	18 714	310	6 037	8 880	380	2 337	36 104
063	Katharinenheerd	16 190	350	4 626	15 285	370	4 131	4 594	350	1 313	36 069
065	Klanxbüll	19 750	330	5 985	113 219	330	34 309	622 740	380	163 879	755 709
068	Klixbüll	21 938	310	7 077	89 264	310	28 795	150 318	380	39 557	261 520
070	Koldenbüttel	51 806	370	14 002	92 937	370	25 118	99 935	350	28 553	244 678
071	Kolkerheide	4 557	330	1 381	2 322	330	704	- 2 050	400	- 513	4 829
072	Kotzenbüll	14 331	280	5 118	15 000	280	5 357	15 326	320	4 789	44 657
073	Ladelund	31 379	360	8 716	176 414	380	46 425	149 654	380	39 383	357 447
074	Langeneß	8 036	360	2 232	11 328	380	2 981	30 252	360	8 403	49 616
075	Langenhorn	72 714	315	23 084	326 066	315	103 513	1 420 085	380	373 707	1 818 865
076	Leck	28 478	360	7 911	1 069 452	380	281 435	2 034 409	380	535 371	3 132 339
077	Lexgaard	3 033	180	1 685	2 435	180	1 353	193	250	77	5 661
078	List	2 621	310	845	399 420	310	128 845	952 292	340	280 086	1 354 333
079	Löwenstedt	26 961	300	8 987	55 719	310	17 974	96 629	380	25 429	179 309
080	Lütjenholm	8 460	300	2 820	23 457	300	7 819	14 483	380	3 811	46 400
083	Midlum	11 205	330	3 395	58 584	330	17 753	46 199	360	12 833	115 988
084	Mildstedt	10 676	330	3 235	449 350	350	128 386	535 887	350	153 111	995 913
085	Nebel	1 616	260	622	231 654	300	77 218	362 299	320	113 218	595 569
086	Neukirchen	47 927	330	14 523	130 001	330	39 394	189 739	380	49 931	367 667
087	Nieblum	6 240	240	2 600	170 774	260	65 682	198 234	300	66 078	375 248
088	Niebüll, Stadt	43 988	320	13 746	1 190 523	320	372 038	7 582 736	360	2 106 316	8 817 247
089	Norddorf auf Amrum	679	260	261	171 875	280	61 384	320 595	320	100 186	493 149
090	Norderfriedrichskoog	10 893	270	4 034	3 936	270	1 458	2 318 858	310	748 019	2 333 687
091	Nordstrand	98 827	360	27 452	337 197	380	88 736	286 193	360	79 498	722 217
092	Norstedt	18 089	310	5 835	31 033	310	10 011	198 987	380	52 365	248 109
093	Ockholm	23 387	300	7 796	27 550	300	9 183	37 613	340	11 063	88 550
094	Oevenum	16 014	360	4 448	74 863	380	19 701	91 953	360	25 543	182 830

Noch: 5. Realsteueristaufkommen, Realsteueraufbringungskraft und Steuereinnahmekraft 2013

noch: 5.3 nach Gemeinden

Nr.	KREISFREIE STADT Kreis Gemeinde	Realsteuer- aufbringungskraft		Gemeindeanteil an		Gewerbe- steuer- umlage	Steuer- einnahme- kraft	Realsteuer-		Steuer- einnahme- kraft	Einwohner am 30.06.2013
		Insgesamt	Gewerbe- steuer	der Einkommen- steuer	der Umsatz- steuer			istauf- kommen	aufbrin- gungskraft		
022	Dagebüll	919 012	673 735	243 037	18 933	127 710	1 053 272	1 035,85	998,93	1 144,86	920
023	Drage	239 788	153 160	153 434	9 304	29 032	373 494	371,17	386,75	602,41	620
024	Dreisdorf	505 188	345 320	361 939	14 746	65 457	816 416	375,85	406,75	657,34	1 242
025	Dunsum	24 723	950	15 907	259	179	40 710	288,00	363,57	598,68	68
026	Ellisabeth-Sophien-Koog	137 943	124 281	-	12 031	23 557	126 417	3 257,32	3 630,08	3 326,76	38
027	Ellhöft	536 265	521 980	27 284	1 868	98 945	466 472	5 681,86	5 528,51	4 808,99	97
032	Fresendelf	13 846	422	17 821	49	78	31 638	130,76	145,75	333,03	95
033	Friedrichstadt, Stadt	617 096	328 801	528 158	55 329	62 325	1 138 258	254,61	247,33	456,22	2 495
034	Friedrich-Wilhelm-Lübke-Koog	2 522 768	2 466 624	108 732	29 913	467 571	2 193 842	14 112,76	13 710,70	11 923,05	184
035	Garding, Kirchspiel	119 596	44 524	71 079	1 855	8 437	184 093	266,76	312,26	480,66	383
036	Garding, Stadt	781 207	445 514	618 870	55 104	84 449	1 370 732	317,45	312,98	549,17	2 496
037	Goldebek	49 645	6 632	85 778	920	1 255	135 088	127,69	139,45	379,46	356
038	Goldelund	74 970	24 100	111 652	3 202	4 372	185 452	204,11	192,23	475,52	390
039	Gröde	1 408	106	5 537	12	20	6 937	174,67	156,44	770,78	9
040	Grothusenkoog	37 607	28 603	11 176	676	5 418	44 041	1 418,91	1 635,09	1 914,83	23
041	Haselund	357 130	222 033	222 096	16 668	44 334	551 560	362,15	396,37	612,16	901
042	Hattstedt	652 943	327 014	741 093	24 409	61 986	1 356 459	263,72	258,28	536,57	2 528
043	Hattstedtermarsch	97 093	38 690	65 442	1 815	7 332	157 018	344,82	321,50	519,93	302
045	Högel	175 154	121 063	95 041	2 471	22 946	249 720	385,17	374,26	533,59	468
046	Hörnum (Sylt)	509 654	210 807	280 489	18 467	39 957	768 653	540,29	580,47	875,46	878
048	Holm	16 409	1 838	22 350	1 091	344	39 506	221,88	205,11	493,83	80
050	Hallig Hooge	48 587	29 466	30 304	2 665	3 758	77 798	459,19	449,88	720,35	108
052	Horstedt	361 637	255 943	199 846	3 487	48 514	516 456	405,88	486,07	694,16	744
054	Hude	25 493	3 039	40 975	377	572	66 273	149,05	138,55	360,18	184
055	Humptrup	95 375	- 575	170 851	1 934	- 111	268 271	125,36	129,23	363,51	738
056	Husum, Stadt	13 951 210	10 673 215	6 481 671	1 157 010	1 889 216	19 700 675	616,75	632,39	893,01	22 061
057	Immenstedt	139 203	63 034	171 455	2 462	12 324	300 796	197,96	207,15	447,61	672
059	Joldelund	185 625	89 147	162 092	4 839	16 896	335 660	260,71	251,87	455,44	737
061	Kampen (Sylt)	3 047 819	2 356 478	304 351	83 753	446 692	2 989 231	5 065,36	6 169,67	6 051,07	494
062	Karlum	38 683	8 507	56 581	1 031	1 609	94 686	175,26	187,78	459,64	206
063	Katharinenheerd	33 699	4 779	46 513	333	903	79 642	231,21	216,02	510,53	156
065	Klanxbüll	739 077	596 520	243 541	12 432	113 074	881 976	809,98	792,15	945,31	933
068	Klixbüll	269 815	143 987	256 125	6 661	27 292	505 309	280,30	289,19	541,60	933
070	Koldenbüttel	237 257	103 933	256 930	4 383	19 698	478 872	264,23	256,22	517,14	926
071	Kolkerheide	4 846	- 1 867	4 229	204	- 356	9 635	92,87	93,19	185,29	52
072	Kotzenbüll	52 283	17 432	62 320	1 124	3 301	112 426	194,16	227,32	488,81	230
073	Ladelund	338 112	143 354	335 259	11 256	27 170	657 457	258,46	244,48	475,38	1 383
074	Langeneß	48 126	30 587	31 211	889	5 943	74 283	370,27	359,15	554,35	134
075	Langenhorn	1 805 528	1 360 293	756 899	58 484	257 854	2 363 057	581,11	576,85	754,97	3 130
076	Leck	2 994 171	1 948 750	2 068 940	193 267	369 402	4 886 976	413,13	394,91	644,55	7 582
077	Lexgaard	10 263	280	17 014	53	51	27 279	102,93	186,60	495,98	55
078	List	1 489 763	1 019 513	546 583	65 281	193 023	1 908 604	846,46	931,10	1 192,88	1 600
079	Löwenstedt	184 859	92 562	136 319	5 363	17 542	308 999	278,00	286,60	479,07	645
080	Lütjenholm	50 743	13 872	75 911	1 218	2 626	125 246	142,33	155,65	384,19	326
083	Midlum	121 374	46 712	132 492	3 124	8 851	248 139	286,39	299,69	612,69	405
084	Mildstedt	1 033 102	557 324	1 157 801	57 298	105 644	2 142 557	262,98	272,80	565,77	3 787
085	Nebel	694 287	412 114	417 714	35 772	78 116	1 069 657	621,68	724,73	1 116,55	958
086	Neukirchen	368 463	181 749	256 528	9 752	34 450	600 293	302,61	303,26	494,07	1 215
087	Nieblum	486 776	240 524	187 261	14 043	45 592	642 488	654,88	849,52	1 121,27	573
088	Niebüll, Stadt	9 058 863	7 666 990	2 631 530	325 221	1 453 355	10 562 259	903,96	928,73	1 082,86	9 754
089	Norddorf auf Amrum	588 287	364 677	215 955	30 754	69 124	765 872	848,79	1 012,54	1 318,20	581
090	Norderfriedrichskoog	2 740 224	2 722 789	28 593	530 571	516 132	2 783 256	53 038,34	62 277,82	63 255,82	44
091	Nordstrand	694 116	289 373	495 237	31 166	54 853	1 165 666	323,86	311,26	522,72	2 230
092	Norstedt	244 512	190 609	119 304	1 947	26 078	339 685	600,75	592,04	822,48	413
093	Ockholm	97 069	40 269	60 105	3 503	7 630	153 047	269,15	295,04	465,19	329
094	Oevernum	177 880	92 977	132 795	9 589	17 621	302 643	398,32	387,54	659,35	459

Noch: 5. Realsteueristaufkommen, Realsteueraufbringungskraft und Steuereinnahmekraft 2013

5.3 nach Gemeinden

Nr.	KREISFREIE STADT Kreis Gemeinde	Grundsteuer A			Grundsteuer B			Gewerbesteuer			Realsteuer- istaufkommen Euro
		Ist- aufkommen	Hebesatz	Grund- betrag	Ist- aufkommen	Hebesatz	Grund- betrag	Ist- aufkommen	Hebesatz	Grund- betrag	
		Euro	%	Euro	Euro	%	Euro	Euro	%	Euro	
095	Oldenswort	91 357	360	25 377	147 005	380	38 686	632 993	360	175 831	871 355
096	Oldersbek	16 525	350	4 721	71 120	370	19 222	161 313	350	46 089	248 958
097	Olderup	13 841	280	4 943	37 358	290	12 882	678 450	340	199 544	729 649
098	Oldsum	19 836	280	7 084	77 034	300	25 678	114 934	340	33 804	211 804
099	Ostenfeld (Husum)	29 412	300	9 804	157 160	300	52 387	684 958	330	207 563	871 530
100	Osterhever	31 769	300	10 590	23 732	300	7 911	67 510	310	21 777	123 011
101	Oster-Ohrstedt	12 624	290	4 353	61 961	290	21 366	418 582	320	130 807	493 167
103	Pellworm	75 087	370	20 294	169 795	390	43 537	330 139	370	89 227	575 021
104	Poppenbüll	35 958	360	9 988	28 420	380	7 479	185 763	360	51 601	250 141
105	Ramstedt	9 010	350	2 574	43 038	370	11 632	23 854	350	6 815	75 902
106	Rantrum	20 446	320	6 389	183 715	330	55 671	559 316	350	159 805	763 477
108	Reußenköge	94 387	260	36 303	33 645	260	12 940	5 864 740	380	1 543 353	5 992 772
109	Risum-Lindholm	54 583	310	17 607	356 427	310	114 976	2 253 801	380	593 106	2 664 811
110	Rodenäs	27 281	350	7 795	45 446	350	12 985	308 284	380	81 127	381 011
113	Sankt Peter-Ording	24 380	350	6 966	1 341 602	370	362 595	2 068 920	380	544 453	3 434 902
116	Schwabstedt	26 350	360	7 319	159 129	380	41 876	194 371	360	53 992	379 850
118	Schwesing	20 021	320	6 257	87 126	320	27 227	294 242	380	77 432	401 389
119	Seeth	19 815	310	6 392	51 298	310	16 548	22 833	340	6 716	93 946
120	Simonsberg	29 671	290	10 231	76 137	290	26 254	314 781	340	92 583	420 589
121	Sönnebüll	6 751	310	2 178	19 648	320	6 140	134 259	380	35 331	160 658
123	Sollwitt	16 078	280	5 742	21 255	290	7 329	32 868	380	8 649	70 201
124	Sprakebüll	11 508	270	4 262	16 823	290	5 801	188 305	380	49 554	216 636
125	Stadum	21 997	350	6 285	109 412	370	29 571	185 929	380	48 929	317 338
126	Stedesand	26 123	280	9 330	66 115	280	23 613	262 901	350	75 115	355 139
128	Struckum	16 789	320	5 247	119 618	330	36 248	526 447	360	146 235	662 854
129	Süderende	3 578	280	1 278	25 860	280	9 236	12 545	310	4 047	41 983
130	Süderhöft	3 354	360	932	2 305	380	607	141	360	39	5 800
131	Süderlügum	21 658	300	7 219	285 170	300	95 057	1 167 608	380	307 265	1 474 436
132	Südermarsch	-	-	-	-	-	-	48 916	310	15 779	48 916
134	Tating	59 764	380	15 727	144 201	380	37 948	91 269	380	24 018	295 234
135	Tetenbüll	66 434	310	21 430	61 459	310	19 825	46 807	340	13 767	174 700
136	Tinningstedt	10 289	360	2 858	25 394	380	6 683	50 832	380	13 377	86 515
138	Tönning, Stadt	57 109	360	15 864	578 217	380	152 162	1 774 808	360	493 002	2 410 134
140	Tümlauer Koog	14 455	290	4 984	17 250	290	5 948	14 786	320	4 621	46 491
141	Uelvelbüll	19 724	290	6 801	24 392	290	8 411	173 628	340	51 067	217 744
142	Uphusum	6 060	280	2 164	31 744	280	11 337	186 732	380	49 140	224 536
143	Utersum	7 229	290	2 493	96 536	310	31 141	96 364	340	28 342	200 129
144	Viöl	24 927	290	8 596	215 218	290	74 213	791 097	380	208 183	1 031 242
145	Vollerwiek	8 815	290	3 040	35 314	290	12 177	102 036	330	30 920	146 165
146	Vollstedt	8 107	330	2 457	11 649	330	3 530	162 287	350	46 368	182 043
148	Welt	16 500	360	4 583	34 208	380	9 002	29 663	360	8 240	80 371
149	Wenningstedt-Braderup (Sylt)	2 483	300	828	642 438	310	207 238	2 202 792	340	647 880	2 847 713
150	Westerhever	14 160	280	5 057	15 588	280	5 567	6 297	310	2 031	36 045
152	Wester-Ohrstedt	22 010	290	7 590	88 134	290	30 391	377 915	380	99 451	488 059
154	Westre	21 609	310	6 971	24 557	310	7 922	293 939	380	77 352	340 105
156	Winnert	30 547	350	8 728	72 227	370	19 521	207 720	350	59 349	310 494
157	Wisch	5 086	360	1 413	8 356	380	2 199	52 129	360	14 480	65 571
158	Witsum	2 932	260	1 128	12 158	260	4 676	10 427	330	3 160	25 517
159	Wittbek	34 348	360	9 541	80 463	380	21 174	15 449	360	4 291	130 260
160	Wittdün auf Amrum	20	360	6	238 244	380	62 696	298 127	360	82 813	536 391
161	Witzwort	54 338	360	15 094	117 405	380	30 896	119 986	360	33 329	291 729
162	Wobbenbüll	5 270	380	1 387	66 675	380	17 546	12 448	360	3 458	84 393
163	Wrixum	10 652	360	2 959	117 437	380	30 904	68 039	360	18 900	196 128
164	Wyk auf Föhr, Stadt	6 355	340	1 869	888 625	340	261 360	2 742 422	360	761 784	3 637 402
165	Galmsbüll	95 098	300	31 699	44 044	300	14 681	2 511 668	380	660 965	2 650 810
166	Emmelsbüll-Horsbüll	70 076	360	19 466	128 735	380	33 878	948 373	360	263 437	1 147 184

Noch: 5. Realsteueristaufkommen, Realsteueraufbringungskraft und Steuereinnahmekraft 2013

noch: 5.3 nach Gemeinden

Nr.	KREISFREIE STADT Kreis Gemeinde	Realsteuer- aufbringungskraft		Gemeindeanteil an		Gewerbe- steuer- umlage	Steuer- einnahme- kraft	Realsteuer-		Steuer- einnahme- kraft	Einwohner am 30.06.2013
		Insgesamt	Gewerbe- steuer	der Einkommen- steuer	der Umsatz- steuer			istauf- kommen	aufbrin- gungskraft		
095	Oldenswort	856 840	640 025	362 039	15 440	121 321	1 112 998	701,57	689,89	896,13	1 242
096	Oldersbek	251 750	167 764	182 429	6 252	31 798	408 633	381,84	386,12	626,74	652
097	Olderup	787 980	726 340	147 091	5 284	137 681	802 674	1 647,06	1 778,74	1 811,91	443
098	Oldsum	237 581	123 047	126 250	4 527	23 322	345 036	391,50	439,15	637,77	541
099	Ostenfeld (Husum)	975 204	755 529	452 247	13 451	143 215	1 297 687	567,40	634,90	844,85	1 536
100	Osterhever	139 861	79 268	89 604	2 555	15 023	216 997	512,55	582,75	904,15	240
101	Oster-Ohrstedt	566 799	476 137	177 396	6 413	90 266	660 342	794,15	912,72	1 063,35	621
103	Pellworm	543 910	324 786	296 297	22 655	50 834	812 028	488,96	462,51	690,50	1 176
104	Poppenbüll	245 041	187 828	62 924	1 046	35 601	273 410	1 064,43	1 042,73	1 163,45	235
105	Ramstedt	74 779	24 807	102 994	2 544	4 701	175 616	177,76	175,13	411,28	427
106	Ranrum	803 007	581 690	483 558	9 897	110 262	1 186 200	440,30	463,10	684,08	1 734
108	Reußenköge	5 774 049	5 617 805	203 773	29 786	1 064 911	4 942 697	17 996,31	17 339,49	14 842,93	333
109	Risum-Lindholm	2 629 266	2 158 906	1 014 133	43 683	409 237	3 277 845	734,71	724,91	903,73	3 627
110	Rodenäs	365 901	295 302	121 921	4 649	55 974	436 497	902,87	867,06	1 034,35	422
113	Sankt Peter-Ording	3 318 997	1 981 809	1 154 881	160 097	376 785	4 257 190	899,66	869,30	1 115,03	3 818
116	Schwabstedt	370 571	196 531	303 546	10 746	37 252	647 611	288,64	281,59	492,11	1 316
118	Schwesing	399 520	281 852	269 819	7 275	53 732	622 882	440,60	438,55	683,73	911
119	Seeth	103 755	24 446	139 741	4 241	4 630	243 107	161,14	177,97	416,99	583
120	Simonsberg	463 099	337 002	270 523	7 425	63 881	677 166	534,42	588,44	860,44	787
121	Sönnebüll	157 449	128 605	71 683	1 688	24 376	206 444	573,78	562,32	737,30	280
123	Sollwitt	75 369	31 482	69 468	2 909	6 089	141 657	237,97	255,49	480,19	295
124	Sprakebüll	214 264	180 377	83 462	2 358	34 189	265 895	921,86	911,76	1 131,47	235
125	Stadum	304 363	178 102	293 074	6 195	33 759	569 873	314,51	301,65	564,79	1 009
126	Stedesand	387 217	273 419	216 358	6 280	51 826	558 029	406,80	443,55	639,21	873
128	Struckum	679 668	532 295	282 705	28 650	100 899	890 124	688,32	705,78	924,32	963
129	Süderende	52 105	14 731	40 472	1 217	2 788	91 006	228,17	283,18	494,60	184
130	Süderhöft	5 150	142	5 437	39	26	10 600	290,00	257,50	530,00	20
131	Süderlügum	1 485 231	1 118 445	568 329	56 048	212 010	1 897 598	648,10	652,85	834,11	2 275
132	Südermarsch	57 436	57 436	38 257	1 763	10 885	86 571	300,10	352,37	531,11	163
134	Tating	272 515	87 426	239 715	8 116	16 568	503 778	311,10	287,16	530,85	949
135	Tetenbüll	186 581	50 112	210 419	7 467	9 496	394 971	276,42	295,22	624,95	632
136	Tinningstedt	81 554	48 692	56 480	924	9 226	129 732	356,03	335,61	533,88	243
138	Tönning, Stadt	2 394 626	1 794 527	1 154 781	100 839	340 167	3 310 079	490,76	487,60	674,01	4 911
140	Tümlauer Koog	53 413	16 820	25 270	3 423	3 184	78 922	438,59	503,90	744,55	106
141	Uelvesbüll	236 887	185 884	87 891	2 777	35 233	292 322	758,69	825,39	1 018,54	287
142	Uphusum	226 537	178 870	94 436	2 279	33 904	289 348	589,33	594,59	759,44	381
143	Utersum	223 711	103 165	147 696	11 270	19 552	363 125	464,34	519,05	842,52	431
144	Viöl	1 053 053	757 786	522 823	44 845	156 880	1 463 841	486,89	497,19	691,14	2 118
145	Vollerwiek	165 902	112 549	52 957	3 656	21 331	201 184	745,74	846,44	1 026,45	196
146	Vollstedt	188 990	168 780	42 385	1 864	31 990	201 249	973,49	1 010,64	1 076,20	187
148	Welt	76 466	29 994	57 386	1 120	5 682	129 290	360,41	342,90	579,78	223
149	Wenningstedt-Braderup (Sylt)	3 113 049	2 358 283	596 921	74 670	447 034	3 337 606	2 050,19	2 241,22	2 402,88	1 389
150	Westerhever	42 823	7 393	38 460	1 007	1 399	80 891	310,73	369,16	697,34	116
152	Wester-Ohrstedt	495 167	362 002	285 020	12 394	71 196	721 385	459,57	466,26	679,27	1 062
154	Westre	331 301	281 561	105 209	2 615	53 370	385 755	885,69	862,76	1 004,57	384
156	Winnert	313 162	216 030	165 918	8 073	40 948	446 205	441,04	444,83	633,81	704
157	Wisch	64 942	52 707	24 566	531	9 989	80 050	585,46	579,84	714,73	112
158	Witsum	31 871	11 502	30 304	462	2 177	60 460	622,37	777,34	1 474,63	41
159	Wittbek	121 199	15 619	190 282	3 445	2 960	311 966	164,26	152,84	393,40	793
160	Wittdün auf Amrum	529 043	301 439	243 441	29 604	57 138	744 950	726,82	716,86	1 009,42	738
161	Witzwort	278 903	121 318	271 832	11 977	22 996	539 716	286,85	274,24	530,69	1 017
162	Wobbenbüll	80 454	12 587	148 702	1 484	2 382	228 258	187,12	178,39	506,12	451
163	Wrixum	189 885	68 796	183 335	5 721	13 038	365 903	296,71	287,27	553,56	661
164	Wyk auf Föhr, Stadt	3 727 257	2 772 894	1 309 221	203 253	525 626	4 714 105	848,08	869,03	1 099,12	4 289
165	Galmsbüll	2 554 619	2 405 913	164 911	14 231	456 064	2 277 697	4 090,76	3 942,31	3 514,96	648
166	Emmelsbüll-Horsbüll	1 140 481	958 911	244 044	23 041	181 768	1 225 798	1 228,25	1 221,07	1 312,42	934

Noch: 5. Realsteueristaufkommen, Realsteueraufbringungskraft und Steuereinnahmekraft 2013

5.3 nach Gemeinden

Nr.	KREISFREIE STADT Kreis Gemeinde	Grundsteuer A			Grundsteuer B			Gewerbsteuer			Realsteuer- istaufkommen Euro
		Ist- aufkommen	Hebesatz	Grund- betrag	Ist- aufkommen	Hebesatz	Grund- betrag	Ist- aufkommen	Hebesatz	Grund- betrag	
		Euro	%	Euro	Euro	%	Euro	Euro	%	Euro	
167	Enge-Sande	32 697	300	10 899	118 328	300	39 443	451 811	350	129 089	602 836
168	Sylt	34 164	330	10 353	3 957 042	330	1 199 104	12 862 328	350	3 674 951	16 853 534
55 Ostholstein											
001	Ahrensböök	159 934	310	51 592	817 360	320	255 425	1 045 052	340	307 368	2 022 346
002	Altenkrempe	45 849	300	15 283	83 228	300	27 743	72 996	320	22 811	202 073
004	Bad Schwartau, Stadt	20 352	310	6 565	2 085 035	310	672 592	6 021 775	330	1 824 780	8 127 162
006	Beschendorf	18 121	300	6 040	2 911	300	970	13 848	320	4 328	34 880
007	Bosau	92 965	320	29 052	335 083	320	104 713	978 670	240	407 779	1 406 718
010	Dahme	10 890	330	3 300	366 881	330	111 176	272 498	350	77 857	650 269
011	Damlos	10 623	270	3 934	40 449	270	14 981	60 723	300	20 241	111 795
012	Eutin, Stadt	36 959	360	10 266	2 344 805	380	617 054	6 228 383	360	1 730 106	8 610 147
014	Göhl	48 502	360	13 473	108 473	380	28 546	534 017	360	148 338	690 992
015	Gremersdorf	71 118	280	25 399	95 031	290	32 769	1 166 139	350	333 183	1 332 288
016	Grömitz	74 333	300	24 778	1 485 091	330	450 028	2 084 376	340	613 052	3 643 800
017	Großenbrode	39 029	320	12 197	404 468	320	126 396	77 395	320	24 186	520 892
018	Grube	28 331	330	8 585	115 610	360	32 114	164 350	360	45 653	308 291
020	Harmsdorf	26 240	300	8 747	46 120	300	15 373	63 331	300	21 110	135 691
021	Heiligenhafen, Stadt	20 692	350	5 912	1 339 859	350	382 817	1 836 347	350	524 671	3 196 898
022	Heringsdorf	72 066	350	20 590	152 828	350	43 665	435 282	350	124 366	660 176
023	Kabelhorst	15 598	300	5 199	36 331	300	12 110	12 038	320	3 762	63 967
024	Kasseedorf	34 078	360	9 466	147 968	380	38 939	124 529	360	34 591	306 575
025	Kellenhusen (Ostsee)	4 582	320	1 432	332 960	320	104 050	222 276	320	69 461	559 818
027	Lensahn	38 598	305	12 655	490 188	315	155 615	2 116 397	320	661 374	2 645 183
028	Malente	71 738	360	19 927	1 522 470	380	400 650	1 404 742	360	390 206	2 998 950
029	Manhagen	14 726	300	4 909	25 063	300	8 354	25 759	320	8 050	65 548
031	Neukirchen	57 563	350	16 447	154 157	370	41 664	340 879	350	97 394	552 599
032	Neustadt in Holstein	19 084	330	5 783	1 873 773	350	535 364	2 778 292	350	793 798	4 671 149
033	Oldenburg / Holstein	42 662	360	11 851	1 248 558	380	328 568	6 122 801	360	1 700 778	7 414 021
035	Ratekau	61 601	310	19 871	1 471 527	310	474 686	2 950 154	330	893 986	4 483 282
036	Riepsdorf	43 873	310	14 153	72 127	310	23 267	228 939	350	65 411	344 939
037	Schashagen	82 781	360	22 995	257 246	380	67 696	701 328	360	194 813	1 041 355
038	Schönwalde am Bungsberg	56 082	360	15 578	273 609	380	72 002	310 691	360	86 303	640 382
039	Sierksdorf	29 884	292	10 234	387 706	292	132 776	766 878	320	239 649	1 184 468
040	Stockelsdorf	90 748	300	30 249	1 689 515	300	563 172	3 995 949	330	1 210 894	5 776 212
041	Süsel	117 737	380	30 983	537 421	380	141 427	568 484	360	157 912	1 223 642
042	Timmendorfer Strand	15 452	310	4 985	1 851 339	330	561 012	3 798 232	350	1 085 209	5 665 023
043	Wangels	105 235	330	31 889	340 012	350	97 146	758 527	350	216 722	1 203 774
044	Scharbeutz	69 724	330	21 128	1 873 780	350	535 366	2 377 879	360	660 522	4 321 383
046	Fehmarn, Stadt	438 048	350	125 157	2 285 530	350	653 009	6 339 473	360	1 760 965	9 063 051
56 Pinneberg											
001	Appen	68 228	300	22 743	521 158	300	173 719	804 263	320	251 332	1 393 649
002	Barmstedt, Stadt	41 733	380	10 982	1 275 804	380	335 738	1 654 184	360	459 496	2 971 721
003	Bevern	36 609	270	13 559	50 923	280	18 187	61 464	310	19 827	148 996
004	Bilsen	12 990	260	4 996	91 454	270	33 872	265 535	400	66 384	369 979
005	Bönningstedt	17 680	270	6 548	541 135	270	200 420	1 247 523	310	402 427	1 806 338
006	Bokel	23 442	310	7 562	63 524	310	20 492	96 007	380	25 265	182 973
008	Bokholt-Hanredder	20 986	310	6 770	151 840	315	48 203	237 797	320	74 312	410 623
009	Borstel-Hohenraden	49 535	310	15 979	261 462	310	84 343	325 755	330	98 714	636 752
010	Brande-Hörmerkirchen	23 334	310	7 527	162 392	310	52 385	220 748	380	58 092	406 474
011	Bullenkuhlen	15 043	300	5 014	30 068	300	10 023	28 561	330	8 655	73 672
013	Ellerbek	21 662	210	10 315	459 389	230	199 734	2 656 866	310	857 054	3 137 917
014	Ellerhoop	46 281	300	15 427	149 158	300	49 719	438 760	330	132 958	634 199

Noch: 5. Realsteueristaufkommen, Realsteueraufbringungskraft und Steuereinnahmekraft 2013

noch: 5.3 nach Gemeinden

Nr.	KREISFREIE STADT Kreis Gemeinde	Realsteuer- aufbringungskraft		Gemeindeanteil an		Gewerbe- steuer- umlage	Steuer- einnahme- kraft	Realsteuer-		Steuer- einnahme- kraft	Einwohner am 30.06.2013
		Insgesamt	Gewerbe- steuer	der Einkommen- steuer	der Umsatz- steuer			istauf- kommen	aufbrin- gungskraft		
167	Enge-Sande	645 868	469 884	261 965	22 037	89 067	840 803	539,69	578,22	752,73	1 117
168	Sylt	17 760 733	13 376 822	5 928 443	891 691	2 533 733	22 047 134	1 240,96	1 307,76	1 623,38	13 581
55 Ostholstein											
001	Ahrensböök	2 201 305	1 118 820	2 555 015	104 794	212 080	4 649 034	244,78	266,44	562,70	8 262
002	Altenkrempe	229 741	83 032	389 928	6 122	15 736	610 055	186,93	212,53	564,34	1 081
004	Bad Schwartau, Stadt	9 103 469	6 642 199	7 588 228	859 977	1 258 285	16 293 389	414,10	463,85	830,19	19 626
006	Beschendorf	37 455	15 754	144 473	1 959	2 986	180 901	67,73	72,73	351,26	515
007	Bosau	1 951 871	1 484 316	1 104 542	21 682	281 363	2 796 732	410,24	569,22	815,61	3 429
010	Dahme	696 901	283 399	249 682	24 157	53 718	917 022	520,22	557,52	733,62	1 250
011	Damlos	139 899	73 677	215 251	1 416	13 966	342 600	171,73	214,90	526,27	651
012	Eutin, Stadt	8 568 393	6 297 586	5 503 782	598 589	1 193 888	13 476 876	514,78	512,28	805,74	16 726
014	Göhl	684 126	539 950	332 541	15 344	105 158	926 853	606,67	600,64	813,74	1 139
015	Gremersdorf	1 408 188	1 212 786	443 487	29 394	230 598	1 650 471	902,63	954,06	1 118,21	1 476
016	Grömitz	3 939 693	2 231 509	1 633 002	160 219	423 003	5 309 911	526,48	569,24	767,22	6 921
017	Großenbrode	583 567	88 037	574 671	66 813	16 688	1 208 363	252,86	283,28	586,58	2 060
018	Grube	308 592	166 177	261 059	20 811	31 495	558 967	312,04	312,34	565,76	988
020	Harmsdorf	158 972	76 840	193 605	11 585	14 564	349 598	198,67	232,76	511,86	683
021	Heiligenhafen, Stadt	3 317 223	1 909 802	2 184 921	205 972	362 020	5 346 096	351,19	364,41	587,29	9 103
022	Heringsdorf	673 172	452 692	268 508	10 645	86 908	865 417	600,71	612,53	787,46	1 099
023	Kabelhorst	73 302	13 694	99 772	524	2 592	171 006	153,03	175,36	409,11	418
024	Kasseedorf	295 753	125 911	481 947	22 653	23 876	776 477	209,12	201,74	529,66	1 466
025	Kellenhusen (Ostsee)	634 850	252 838	247 166	21 901	47 925	855 992	537,25	609,26	821,49	1 042
027	Lensahn	3 010 375	2 407 401	1 207 637	128 213	456 345	3 889 880	527,77	600,63	776,11	5 012
028	Malente	2 934 690	1 420 350	3 055 688	229 935	269 232	5 951 081	288,67	282,48	572,83	10 389
029	Manhagen	74 403	29 302	104 101	1 169	5 623	174 050	177,64	201,63	471,68	369
031	Neukirchen	555 259	354 514	317 741	14 635	67 201	820 434	468,70	470,96	695,87	1 179
032	Neustadt in Holstein	4 850 203	2 889 425	4 584 388	510 463	547 719	9 397 335	311,80	323,76	627,28	14 981
033	Oldenburg / Holstein	7 419 206	6 190 832	2 798 555	335 007	1 173 534	9 379 234	763,62	764,16	966,04	9 709
035	Ratekau	5 037 031	3 254 109	5 542 341	285 264	616 847	10 247 789	295,48	331,97	675,40	15 173
036	Riepsdorf	365 156	238 096	232 064	4 866	45 131	556 955	362,71	383,97	585,65	951
037	Schashagen	1 024 070	709 119	622 796	32 002	135 633	1 543 235	480,77	472,79	712,48	2 166
038	Schönwalde am Bungsberg	622 400	314 143	702 130	34 419	59 874	1 299 075	254,12	246,98	515,51	2 520
039	Sierksdorf	1 385 103	872 322	515 876	30 707	166 011	1 765 675	748,72	875,54	1 116,10	1 582
040	Stockelsdorf	6 543 017	4 407 654	7 185 010	357 897	835 513	13 250 411	351,09	397,70	805,40	16 452
041	Süsel	1 181 439	574 800	1 643 271	49 738	108 977	2 765 471	233,92	225,85	528,67	5 231
042	Timmendorfer Strand	6 001 640	3 950 161	3 086 093	344 391	748 791	8 683 333	644,48	682,78	987,86	8 790
043	Wangels	1 237 494	788 868	558 060	59 908	149 535	1 705 927	544,45	559,70	771,56	2 211
044	Scharbeutz	4 411 274	2 404 300	4 031 966	184 630	456 524	8 171 346	400,98	409,32	758,22	10 777
046	Fehmarn, Stadt	9 157 059	6 409 913	3 619 285	439 751	1 214 231	12 001 864	729,01	736,57	965,40	12 432
56 Pinneberg											
001	Appen	1 613 904	914 848	2 447 792	48 412	173 135	3 936 973	289,02	334,70	816,46	4 822
002	Barmstedt, Stadt	2 924 350	1 672 565	3 538 642	189 602	312 338	6 340 256	297,86	293,11	635,49	9 977
003	Bevern	179 002	72 170	278 275	7 554	13 677	451 154	245,06	294,41	742,03	608
004	Bilsen	379 631	241 638	297 907	29 584	45 802	661 320	486,81	499,51	870,16	760
005	Bönningstedt	2 212 068	1 464 834	2 333 421	132 548	277 671	4 400 366	404,10	494,87	984,42	4 470
006	Bokel	189 113	91 965	272 939	6 343	17 654	450 741	290,90	300,66	716,60	629
008	Bokholt-Hanredder	465 851	270 496	563 898	19 667	51 272	998 144	341,05	386,92	829,02	1 204
009	Borstel-Hohenraden	713 581	359 319	1 200 086	15 402	68 109	1 860 960	276,49	309,85	808,06	2 303
010	Brande-Hörmerkirchen	424 269	211 455	624 810	14 981	39 958	1 024 102	253,41	264,51	638,47	1 604
011	Bullenkuhlen	82 979	31 504	150 213	2 621	5 969	229 844	206,36	232,43	643,82	357
013	Ellerbek	3 875 759	3 119 677	2 326 274	149 727	591 365	5 760 395	762,37	941,63	1 399,51	4 116
014	Ellerhoop	710 882	483 967	710 085	21 275	91 737	1 350 505	440,42	493,67	937,85	1 440

Noch: 5. Realsteueristaufkommen, Realsteueraufbringungskraft und Steuereinnahmekraft 2013

5.3 nach Gemeinden

Nr.	KREISFREIE STADT Kreis Gemeinde	Grundsteuer A			Grundsteuer B			Gewerbsteuer			Realsteuer- istaufkommen Euro
		Ist- aufkommen	Hebesatz	Grund- betrag	Ist- aufkommen	Hebesatz	Grund- betrag	Ist- aufkommen	Hebesatz	Grund- betrag	
		Euro	%	Euro	Euro	%	Euro	Euro	%	Euro	
015	Elmshorn, Stadt	22 673	360	6 298	7 164 824	380	1 885 480	25 253 579	380	6 645 679	32 441 076
016	Groß Nordende	12 801	280	4 572	73 131	280	26 118	29 163	310	9 407	115 095
017	Groß Offenseth-Asper	34 666	290	11 954	30 984	290	10 684	24 984	300	8 328	90 634
018	Halstenbek	51 380	300	17 127	2 120 016	300	706 672	4 052 350	380	1 066 408	6 223 746
019	Haselau	23 611	300	7 870	111 397	300	37 132	205 904	340	60 560	340 912
020	Haseldorf	39 842	350	11 383	204 329	350	58 380	549 246	350	156 927	793 417
021	Hasloh	15 819	300	5 273	380 394	300	126 798	599 630	330	181 706	995 843
022	Heede	24 450	290	8 431	75 749	290	26 120	330 105	320	103 158	430 304
023	Heidgraben	16 190	310	5 223	298 097	310	96 160	578 587	340	170 173	892 874
024	Heist	16 454	250	6 582	290 693	270	107 664	686 606	310	221 486	993 753
025	Helgoland	-	-	-	369 982	380	97 364	706 997	360	196 388	1 076 979
026	Hemdingen	44 232	330	13 404	177 837	315	56 456	331 800	330	100 545	553 869
027	Hetlingen	20 030	330	6 070	165 216	360	45 893	122 876	340	36 140	308 122
028	Holm	33 653	270	12 464	401 944	280	143 551	1 233 931	310	398 042	1 669 528
029	Klein Nordende	21 085	295	7 147	353 362	295	119 784	282 515	310	91 134	656 962
030	Klein Offenseth-Sparrieshoop	40 380	310	13 026	326 720	310	105 394	958 295	330	290 392	1 325 395
031	Kölln-Reisiek	12 317	280	4 399	325 793	280	116 355	544 294	330	164 938	882 404
032	Kummerfeld	11 912	260	4 582	229 325	260	88 202	611 160	310	197 148	852 397
033	Seester	24 204	280	8 644	80 519	280	28 757	98 518	310	31 780	203 241
034	Langeln	16 159	300	5 386	55 862	300	18 621	129 308	330	39 184	201 329
035	Lutzhorn	38 084	300	12 695	75 110	330	22 761	152 321	330	46 158	265 515
036	Moorrege	22 249	260	8 557	391 734	260	150 667	1 371 712	310	442 488	1 785 695
037	Neuendeich	17 765	260	6 833	52 121	280	18 615	69 474	320	21 711	139 360
038	Osterhorn	12 201	330	3 697	43 784	330	13 268	49 198	350	14 057	105 183
039	Pinneberg, Stadt	35 684	380	9 391	6 460 806	400	1 615 202	17 156 852	390	4 399 193	23 653 342
040	Prisdorf	13 438	300	4 479	321 452	300	107 151	624 101	350	178 315	958 991
041	Quickborn, Stadt	45 046	340	13 249	3 107 406	340	913 943	21 852 553	320	6 828 263	25 005 005
042	Raa-Besenbek	24 692	290	8 514	52 065	290	17 953	245 710	310	79 261	322 467
043	Rellingen	39 021	200	19 511	1 513 746	220	688 066	10 703 351	300	3 567 784	12 256 118
044	Schenefeld, Stadt	14 821	260	5 700	2 050 148	260	788 518	6 281 226	310	2 026 202	8 346 195
045	Seestermühe	22 719	280	8 114	92 715	280	33 113	267 561	310	86 310	382 995
046	Seeth-Ekholt	27 663	290	9 539	85 591	290	29 514	82 457	310	26 599	195 711
047	Tangstedt	46 478	270	17 214	228 183	270	84 512	470 018	310	151 619	744 679
048	Tornesch, Stadt	46 143	290	15 911	1 575 786	290	543 374	9 966 379	380	2 622 731	11 588 308
049	Uetersen, Stadt	24 537	360	6 816	2 322 993	380	611 314	6 091 263	360	1 692 018	8 438 793
050	Wedel, Stadt	52 424	350	14 978	4 961 371	350	1 417 535	21 985 270	360	6 107 019	26 999 065
051	Westerhorn	14 485	330	4 389	159 119	350	45 463	629 738	350	179 925	803 342
57 Plön											
001	Ascheberg (Holstein)	27 417	280	9 792	271 200	280	96 857	569 954	320	178 111	868 571
002	Barmissen	8 406	280	3 002	12 875	280	4 598	6 820	320	2 131	28 101
003	Barsbek	17 825	330	5 402	57 270	330	17 355	9 503	350	2 715	84 598
004	Behrendsdorf (Ostsee)	17 316	260	6 660	90 110	260	34 658	29 574	310	9 540	137 000
005	Belau	18 764	280	6 701	38 350	280	13 696	13 681	310	4 413	70 795
006	Bendfeld	10 109	360	2 808	23 426	380	6 165	37 425	360	10 396	70 960
007	Blekendorf	66 731	280	23 833	175 539	280	62 693	165 950	310	53 532	408 220
008	Bönebüttel	20 185	260	7 763	169 597	260	65 230	245 961	310	79 342	435 743
009	Bösdorf	24 946	290	8 602	148 440	290	51 186	68 719	320	21 475	242 105
010	Boksee	7 185	260	2 763	40 516	260	15 583	44 926	330	13 614	92 627
011	Bothkamp	18 155	280	6 484	15 748	280	5 624	16 487	360	4 580	50 390
012	Brodersdorf	8 006	260	3 079	37 574	260	14 452	23 085	300	7 695	68 665
013	Dannau	18 547	360	5 152	81 965	380	21 570	28 858	360	8 016	129 370
015	Dersau	16 583	290	5 718	99 065	290	34 160	70 146	320	21 921	185 794
016	Dobersdorf	18 690	270	6 922	106 397	270	39 406	66 156	340	19 458	191 243
017	Dörnick	6 975	230	3 033	26 555	225	11 802	42 553	300	14 184	76 083

Noch: 5. Realsteueristaufkommen, Realsteueraufbringungskraft und Steuereinnahmekraft 2013

noch: 5.3 nach Gemeinden

Nr.	KREISFREIE STADT Kreis Gemeinde	Realsteuer- aufbringungskraft		Gemeindeanteil an		Gewerbe- steuer- umlage	Steuer- einnahme- kraft	Realsteuer-		Steuer- einnahme- kraft	Einwohner am 30.06.2013
		Insgesamt	Gewerbe- steuer	der Einkommen- steuer	der Umsatz- steuer			istauf- kommen	aufbrin- gungskraft		
015	Elmshorn, Stadt	31 053 521	24 190 272	17 340 937	1 851 752	4 585 515	45 660 695	682,21	653,03	960,21	47 553
016	Groß Nordende	142 811	34 241	323 177	2 956	6 487	462 457	151,04	187,42	606,90	762
017	Groß Offenseth-Asper	105 079	30 314	107 021	4 526	5 744	210 882	226,59	262,70	527,21	400
018	Halstenbek	6 498 496	3 881 725	9 313 752	348 699	735 818	15 425 129	373,37	389,86	925,38	16 669
019	Haselau	378 916	220 438	534 904	12 011	41 783	884 048	323,14	359,16	837,96	1 055
020	Haseldorf	817 396	571 214	686 324	17 908	108 277	1 413 351	460,22	474,13	819,81	1 724
021	Hasloh	1 137 559	661 410	1 665 521	27 776	125 373	2 705 483	301,59	344,51	819,35	3 302
022	Heede	495 688	375 495	240 621	10 788	71 175	675 922	627,27	722,58	985,31	686
023	Heidgraben	984 212	619 430	1 104 038	22 406	115 115	1 995 541	351,39	387,33	785,34	2 541
024	Heist	1 216 841	806 209	1 214 483	31 838	153 649	2 309 513	351,77	430,74	817,53	2 825
025	Helgoland	1 068 283	714 852	651 086	85 690	135 499	1 669 560	773,69	767,44	1 199,40	1 392
026	Hemdingen	611 265	365 984	692 163	17 850	69 372	1 251 906	340,01	375,24	768,51	1 629
027	Hetlingen	316 413	131 550	653 301	19 468	24 933	964 249	235,57	241,91	737,19	1 308
028	Holm	2 007 480	1 448 873	1 611 457	80 914	274 637	3 425 214	544,00	654,12	1 116,07	3 069
029	Klein Nordende	788 056	331 728	1 491 348	22 869	109 497	2 192 776	212,47	254,87	709,18	3 092
030	Klein Offenseth-Sparrieshoop	1 478 815	1 057 027	1 133 336	53 313	352 610	2 312 854	452,20	504,54	789,10	2 931
031	Kölln-Reisiek	1 035 984	600 374	1 396 107	35 508	188 428	2 279 171	288,84	339,11	746,05	3 055
032	Kummerfeld	1 051 584	717 619	1 137 464	35 952	136 029	2 088 971	395,18	487,52	968,46	2 157
033	Seester	246 085	115 679	420 030	6 760	36 213	636 662	219,96	266,33	689,03	924
034	Langeln	226 436	142 630	266 696	3 620	27 035	469 717	368,06	413,96	858,71	547
035	Lutzhorn	288 849	168 015	306 968	5 141	31 786	569 172	331,07	360,16	709,69	802
036	Moorrege	2 183 334	1 610 656	1 893 860	71 474	305 432	3 843 236	443,98	542,85	955,55	4 022
037	Neuendeich	167 167	79 028	256 930	2 597	14 976	411 718	267,49	320,86	790,25	521
038	Osterhorn	110 458	51 167	154 842	14 709	9 686	270 323	266,29	279,64	684,36	395
039	Pinneberg, Stadt	21 904 513	16 013 063	17 682 336	1 476 295	3 022 940	38 040 204	564,41	522,68	907,71	41 908
040	Prisdorf	1 051 507	649 067	1 130 416	94 305	123 035	2 153 193	445,01	487,94	999,16	2 155
041	Quickborn, Stadt	28 214 772	24 857 280	9 589 410	731 100	4 711 959	33 823 323	1 253,89	1 414,84	1 696,08	19 942
042	Raa-Besenbek	379 306	288 510	237 197	7 754	83 148	541 109	577,90	679,76	969,73	558
043	Rellingen	15 543 142	12 986 734	7 426 235	767 153	2 461 767	21 274 763	903,11	1 145,32	1 567,66	13 571
044	Schenefeld, Stadt	10 254 852	7 375 375	8 819 724	721 888	1 398 075	18 398 389	451,24	554,44	994,72	18 496
045	Seestermühe	458 791	314 168	488 591	14 820	107 245	854 957	404,86	484,98	903,76	946
046	Seeth-Ekholt	232 668	96 820	397 378	4 662	32 589	602 119	235,51	279,99	724,57	831
047	Tangstedt	910 486	551 893	1 223 141	24 818	104 614	2 053 831	336,35	411,24	927,66	2 214
048	Tornesch, Stadt	11 567 081	9 546 741	5 913 946	405 633	1 809 997	16 076 663	919,20	917,51	1 275,22	12 607
049	Uetersen, Stadt	8 398 532	6 158 946	6 650 408	601 210	1 168 548	14 481 602	480,46	478,17	824,50	17 564
050	Wedel, Stadt	27 420 285	22 229 549	14 087 113	1 727 623	4 213 842	39 021 179	847,06	860,27	1 224,23	31 874
051	Westerhorn	833 169	654 927	470 067	37 069	123 012	1 217 293	608,59	631,19	922,19	1 320
57 Plön											
001	Ascheberg (Holstein)	1 029 389	648 324	969 230	45 613	122 813	1 921 419	284,40	337,06	629,15	3 054
002	Barmissen	33 484	7 757	73 194	476	1 468	105 686	181,30	216,03	681,85	155
003	Barsbek	89 142	9 883	204 478	2 097	1 919	293 798	151,88	160,04	527,46	557
004	Behrendsdorf (Ostsee)	180 582	34 726	197 632	7 663	6 582	379 295	226,82	298,98	627,97	604
005	Belau	85 949	16 063	126 955	2 021	3 046	211 879	199,99	242,79	598,53	354
006	Bendfeld	68 672	37 841	63 830	362	7 171	125 693	330,05	319,40	584,62	215
007	Blekendorf	494 169	194 856	443 387	16 981	36 934	917 603	238,73	288,99	536,61	1 710
008	Bönebüttel	548 957	288 805	864 827	9 230	54 743	1 368 271	216,25	272,44	679,04	2 015
009	Bösdorf	289 866	78 169	465 537	15 651	14 813	756 241	184,67	221,10	576,84	1 311
010	Boksee	114 438	49 555	195 216	4 071	9 392	304 333	208,62	257,74	685,43	444
011	Bothkamp	56 603	16 671	76 314	2 774	3 158	132 533	185,94	208,87	489,05	271
012	Brodersdorf	89 739	28 010	203 673	906	5 317	289 001	169,13	221,03	711,83	406
013	Dannau	122 985	29 178	172 362	3 275	5 528	293 094	202,77	192,77	459,39	638
015	Dersau	221 004	79 792	288 241	7 016	15 121	501 140	218,07	259,39	588,19	852
016	Dobersdorf	234 706	70 827	533 796	5 461	13 422	760 541	174,33	213,95	693,29	1 097
017	Dörnick	103 600	51 630	101 181	1 657	9 784	196 654	294,90	401,55	762,22	258

Noch: 5. Realsteueristaufkommen, Realsteueraufbringungskraft und Steuereinnahmekraft 2013

5.3 nach Gemeinden

Nr.	KREISFREIE STADT Kreis Gemeinde	Grundsteuer A			Grundsteuer B			Gewerbesteuer			Realsteuer- istaufkommen Euro
		Ist- aufkommen	Hebesatz	Grund- betrag	Ist- aufkommen	Hebesatz	Grund- betrag	Ist- aufkommen	Hebesatz	Grund- betrag	
		Euro	%	Euro	Euro	%	Euro	Euro	%	Euro	
018	Fahren	8 622	350	2 463	21 238	370	5 740	36 235	350	10 353	66 095
020	Fiefbergen	11 562	270	4 282	45 066	270	16 691	172 985	310	55 802	229 613
021	Giekau	29 162	250	11 665	91 171	250	36 468	40 197	310	12 967	160 530
022	Grebin	28 487	270	10 551	94 067	270	34 840	126 882	310	40 930	249 436
023	Großbarkau	6 259	290	2 158	20 980	290	7 234	19 316	370	5 221	46 555
024	Großharrie	18 999	260	7 307	41 200	260	15 846	193 789	310	62 513	253 988
025	Heikendorf	21 068	360	5 852	1 224 856	380	322 331	968 595	360	269 054	2 214 519
026	Helmstorf	15 249	280	5 446	34 970	280	12 489	2 093	330	634	52 312
027	Högsdorf	12 909	260	4 965	31 951	260	12 289	12 887	310	4 157	57 747
028	Höhndorf	10 332	280	3 690	45 323	280	16 187	56 433	320	17 635	112 088
029	Hohenfelde	14 162	220	6 437	104 552	240	43 563	120 629	300	40 210	239 343
030	Hohwacht (Ostsee)	8 540	330	2 588	287 130	350	82 037	174 081	350	49 737	469 751
031	Honigsee	16 921	290	5 835	39 804	290	13 726	17 055	360	4 738	73 780
032	Kalübbe	16 180	250	6 472	46 934	250	18 774	- 13 782	300	- 4 594	49 332
033	Kirchbarkau	1 344	240	560	63 014	240	26 256	51 673	300	17 224	116 031
034	Kirchnüchel	11 272	280	4 026	12 169	280	4 346	564	320	176	24 005
035	Klamp	9 595	240	3 998	55 773	240	23 239	14 942	280	5 336	80 310
037	Klein Barkau	7 807	290	2 692	25 949	290	8 948	31 848	340	9 367	65 604
038	Kletkamp	12 133	280	4 333	16 986	290	5 857	28 690	320	8 966	57 809
039	Köhn	26 121	290	9 007	92 471	290	31 887	65 176	310	21 025	183 768
040	Krokau	8 117	280	2 899	44 278	300	14 759	34 320	310	11 071	86 715
041	Krummbek	16 159	350	4 617	50 097	370	13 540	174 655	350	49 901	240 911
042	Kühren	35 272	280	12 597	68 328	280	24 403	30 044	320	9 389	133 644
043	Laboe	7 447	350	2 128	748 405	370	202 272	603 345	350	172 384	1 359 197
044	Lammershagen	17 367	300	5 789	19 754	280	7 055	7 381	330	2 237	44 502
045	Lebrade	16 924	270	6 268	47 348	270	17 536	45 152	320	14 110	109 424
046	Lehmkuhlen	46 554	277	16 806	106 443	277	38 427	37 596	320	11 749	190 593
047	Löptin	11 279	260	4 338	24 717	260	9 507	52 953	320	16 548	88 949
048	Lütjenburg, Stadt	4 131	250	1 652	535 083	270	198 179	3 841 350	300	1 280 450	4 380 564
049	Lutterbek	8 135	350	2 324	42 875	370	11 588	19 193	350	5 484	70 203
050	Martensrade	23 063	270	8 542	72 694	270	26 924	91 814	340	27 004	187 571
051	Mönkeberg	3 002	360	834	498 166	380	131 096	252 827	360	70 230	753 995
052	Mucheln	21 196	310	6 837	60 412	310	19 488	32 106	330	9 729	113 714
053	Nehnten	11 836	260	4 552	46 804	260	18 002	98 069	320	30 647	156 709
054	Nettelsee	9 714	280	3 469	37 540	280	13 407	41 683	330	12 631	88 937
055	Panker	38 090	330	11 542	160 516	330	48 641	65 793	330	19 937	264 399
056	Passade	13 281	340	3 906	41 117	360	11 421	11 738	360	3 261	66 136
057	Plön, Stadt	7 524	360	2 090	1 251 563	380	329 359	1 570 348	360	436 208	2 829 435
058	Pohnsdorf	24 535	260	9 437	35 574	260	13 682	133 192	360	36 998	193 301
059	Postfeld	15 783	290	5 442	47 890	290	16 514	32 880	350	9 394	96 553
060	Prasdorf	13 972	300	4 657	43 319	300	14 440	23 235	350	6 639	80 526
062	Preetz, Stadt	13 385	360	3 718	1 878 888	380	494 444	2 001 217	360	555 894	3 893 490
063	Probsteierhagen	24 846	350	7 099	247 194	370	66 809	219 113	350	62 604	491 153
065	Rantzau	16 467	280	5 881	27 228	280	9 724	8 240	310	2 658	51 935
066	Rastorf	20 710	210	9 862	57 736	210	27 493	168 702	330	51 122	247 148
067	Rathjensdorf	17 711	280	6 325	45 373	280	16 205	32 965	320	10 302	96 049
068	Rendswühren	32 181	260	12 377	61 052	260	23 482	66 127	310	21 331	159 360
069	Ruhwinkel	32 388	220	14 722	61 156	220	27 798	82 005	270	30 372	175 549
070	Schellhorn	13 402	290	4 621	152 763	290	52 677	101 544	310	32 756	267 709
071	Schillsdorf	38 387	250	15 355	61 010	250	24 404	57 333	300	19 111	156 730
072	Schlesien	9 803	270	3 631	46 187	270	17 106	67 603	310	21 807	123 593
073	Schönberg (Holstein)	16 240	330	4 921	1 063 890	350	303 969	1 134 837	350	324 239	2 214 967
074	Schönkirchen	23 458	270	8 688	664 095	300	221 365	5 126 986	310	1 653 866	5 814 539
076	Schwartbuck	22 300	330	6 758	93 284	350	26 653	20 711	350	5 917	136 295
077	Selent	5 085	350	1 453	212 738	370	57 497	203 701	350	58 200	421 524
078	Stakendorf	22 234	300	7 411	51 153	300	17 051	120 959	310	39 019	194 346

Noch: 5. Realsteueristaufkommen, Realsteueraufbringungskraft und Steuereinnahmekraft 2013

noch: 5.3 nach Gemeinden

Nr.	KREISFREIE STADT Kreis Gemeinde	Realsteuer- aufbringungskraft		Gemeindeanteil an		Gewerbe- steuer- umlage	Steuer- einnahme- kraft	Realsteuer-		Steuer- einnahme- kraft	Einwohner am 30.06.2013
		Insgesamt	Gewerbe- steuer	der Einkommen- steuer	der Umsatz- steuer			istauf- kommen	aufbrin- gungskraft		
018	Fahren	65 935	37 685	43 695	151	7 141	102 640	496,95	495,75	771,73	133
020	Fiefbergen	276 596	203 119	216 962	7 305	38 592	462 271	403,54	486,11	812,43	569
021	Giekau	214 691	47 200	354 690	3 101	8 944	563 538	150,31	201,02	527,66	1 068
022	Grebin	307 213	148 985	345 428	10 690	28 238	635 093	273,80	337,23	697,14	911
023	Großbarkau	51 759	19 004	75 509	3 124	3 600	126 792	236,32	262,74	643,61	197
024	Großharrie	307 062	227 547	184 845	6 167	43 130	454 944	481,04	581,56	861,64	528
025	Heikendorf	2 167 034	979 357	3 608 613	98 859	185 643	5 688 863	271,85	266,02	698,36	8 146
026	Helmstorf	64 035	2 308	111 250	3 418	437	178 266	161,46	197,64	550,20	324
027	Högsdorf	74 685	15 131	106 618	668	2 865	179 106	139,15	179,96	431,58	415
028	Höhndorf	134 057	64 191	112 860	5 385	12 165	240 137	278,83	333,48	597,36	402
029	Hohenfelde	323 873	146 364	242 634	7 180	27 742	545 945	232,37	314,44	530,04	1 030
030	Hohwacht (Ostsee)	486 627	181 043	222 600	14 806	34 315	689 718	538,71	558,06	790,96	872
031	Honigsee	84 634	17 246	202 766	3 162	3 266	287 296	162,51	186,42	632,81	454
032	Kalübbe	70 909	- 16 722	178 200	8 060	- 3 171	260 340	84,76	121,84	447,32	582
033	Kirchbarkau	159 690	62 695	335 762	4 511	11 882	488 081	154,71	212,92	650,77	750
034	Kirchnüchel	28 535	641	39 668	413	121	68 495	131,90	156,79	376,35	182
035	Klamp	115 815	19 423	192 799	1 750	3 679	306 685	111,70	161,08	426,54	719
037	Klein Barkau	74 680	34 096	119 202	2 043	6 461	189 464	251,36	286,13	725,92	261
038	Kletkamp	66 939	32 636	46 613	4 924	6 184	112 292	602,18	697,28	1 169,71	96
039	Köhn	219 392	76 531	303 243	3 583	14 504	511 714	224,93	268,53	626,33	817
040	Krokau	102 599	40 298	156 757	764	7 636	252 484	193,99	229,53	564,84	447
041	Krummbek	244 687	181 640	102 289	6 725	37 682	316 019	573,60	582,59	752,43	420
042	Kühren	160 676	34 176	274 953	10 268	6 477	439 420	203,73	244,93	669,85	656
043	Laboe	1 368 130	627 478	1 715 357	60 809	119 048	3 025 248	277,67	279,50	618,03	4 895
044	Lammershagen	51 178	8 143	81 651	1 640	1 540	132 929	171,16	196,84	511,27	260
045	Lebrade	133 883	51 360	170 247	4 285	9 732	298 683	183,91	225,01	501,99	595
046	Lehmkuhlen	232 842	42 766	457 885	5 355	8 104	687 978	141,92	173,37	512,27	1 343
047	Löptin	107 802	60 235	121 217	3 849	11 415	221 453	294,53	356,96	733,29	302
048	Lütjenburg, Stadt	5 385 201	4 660 838	1 238 847	189 714	883 507	5 930 255	819,72	1 007,71	1 109,70	5 344
049	Lutterbek	69 021	19 962	178 603	628	3 781	244 471	190,77	187,56	664,32	368
050	Martensrade	221 740	98 295	300 323	5 955	18 629	509 389	197,03	232,92	535,07	952
051	Mönkeberg	734 025	255 637	1 869 697	18 360	48 454	2 573 628	194,38	189,23	663,48	3 879
052	Mucheln	126 734	35 414	184 039	2 793	6 710	306 856	196,40	218,88	529,98	579
053	Nehnten	190 604	111 555	95 041	7 684	21 145	272 184	553,74	673,51	961,78	283
054	Nettelsee	105 086	45 977	156 253	3 056	8 713	255 682	209,76	247,84	603,02	424
055	Panker	283 879	72 571	419 828	7 267	13 754	697 220	183,99	197,55	485,19	1 437
056	Passade	65 085	11 870	119 202	2 235	2 246	184 276	195,09	191,99	543,59	339
057	Plön, Stadt	2 789 661	1 587 797	2 795 737	220 059	300 981	5 504 476	326,88	322,28	635,91	8 656
058	Pohnsdorf	212 744	134 673	172 060	4 800	25 525	364 079	433,41	477,00	816,32	446
059	Postfeld	110 520	34 194	211 626	7 974	6 480	323 640	212,67	243,44	712,86	454
060	Prasdorf	90 601	24 166	156 253	559	4 577	242 836	179,35	201,78	540,84	449
062	Preetz, Stadt	3 829 477	2 023 454	5 053 146	341 327	383 563	8 840 387	250,98	246,86	569,87	15 513
063	Probstiehrhagen	491 764	227 879	705 755	15 031	43 266	1 169 284	243,63	243,93	580,00	2 016
065	Rantzau	62 675	9 675	96 048	2 692	1 830	159 585	156,90	189,35	482,13	331
066	Rastorf	315 569	186 084	362 543	10 699	35 269	653 542	289,74	369,95	766,17	853
067	Rathjensdorf	115 361	37 499	160 482	3 874	7 104	272 613	188,33	226,20	534,54	510
068	Rendswühren	200 140	77 645	263 073	7 450	14 715	455 948	204,05	256,26	583,80	781
069	Ruhwinkel	255 774	110 554	310 593	7 791	20 955	553 203	179,13	260,99	564,49	980
070	Schellhorn	324 359	119 232	600 647	19 478	22 597	921 887	174,40	211,31	600,58	1 535
071	Schillsdorf	204 370	69 564	338 581	10 992	13 183	540 760	181,19	236,27	625,16	865
072	Schlesien	152 401	79 377	205 886	3 156	15 044	346 399	243,77	300,59	683,23	507
073	Schönberg (Holstein)	2 298 449	1 180 230	1 752 910	121 105	228 696	3 943 768	370,46	384,42	659,60	5 979
074	Schönkirchen	6 849 778	6 020 072	2 595 487	268 429	1 141 167	8 572 527	928,10	1 093,34	1 368,32	6 265
076	Schwartbuck	138 630	21 538	245 353	2 457	4 080	382 360	173,85	176,82	487,70	784
077	Selent	424 936	211 848	446 810	14 021	40 154	845 613	321,28	323,88	644,52	1 312
078	Stakendorf	226 231	142 029	138 232	4 591	26 921	342 133	419,75	488,62	738,95	463

Noch: 5. Realsteueristaufkommen, Realsteueraufbringungskraft und Steuereinnahmekraft 2013

5.3 nach Gemeinden

Nr.	KREISFREIE STADT Kreis Gemeinde	Grundsteuer A			Grundsteuer B			Gewerbsteuer			Realsteuer- istaufkommen Euro
		Ist- aufkommen	Hebesatz	Grund- betrag	Ist- aufkommen	Hebesatz	Grund- betrag	Ist- aufkommen	Hebesatz	Grund- betrag	
		Euro	%	Euro	Euro	%	Euro	Euro	%	Euro	
079	Stein	6 358	320	1 987	139 065	320	43 458	176 877	350	50 536	322 300
080	Stolpe	31 394	290	10 826	111 438	290	38 427	96 031	310	30 978	238 863
081	Stoltenberg	11 467	330	3 475	38 239	330	11 588	6 503	350	1 858	56 209
082	Tröndel	13 185	260	5 071	36 151	280	12 911	94 729	320	29 603	144 065
083	Tasdorf	8 160	260	3 138	37 777	260	14 530	48 904	310	15 775	94 841
084	Wahlstorf	21 175	280	7 563	44 821	280	16 008	6 314	360	1 754	72 310
085	Wankendorf	19 269	250	7 708	240 520	250	96 208	528 245	290	182 153	788 034
086	Warnau	7 084	300	2 361	35 234	300	11 745	4 880	335	1 457	47 198
087	Wendtorf	4 751	250	1 900	155 197	260	59 691	107 544	310	34 692	267 492
088	Wisch	8 502	220	3 865	90 850	240	37 854	44 646	280	15 945	143 998
089	Wittmoldt	7 515	260	2 890	17 187	260	6 610	13 985	300	4 662	38 687
090	Fargau-Pratjau	31 257	300	10 419	72 185	320	22 558	72 250	330	21 894	175 692
091	Schwentintal,Stadt	14 655	270	5 428	1 564 196	280	558 641	6 170 845	320	1 928 389	7 749 696
58 Rendsburg-Eckernförde											
001	Achterwehr	9 127	265	3 444	93 743	265	35 375	130 883	320	40 901	233 753
003	Alt Duvenstedt	17 058	280	6 092	148 330	280	52 975	14 626	320	4 571	180 014
004	Altenhof	10 775	270	3 991	24 717	270	9 154	28 390	270	10 515	63 882
005	Altenholz	28 567	350	8 162	1 315 479	370	355 535	1 427 406	350	407 830	2 771 452
007	Arpsdorf	10 320	260	3 969	20 781	260	7 993	13 884	310	4 479	44 985
008	Ascheffel	8 997	295	3 050	93 247	295	31 609	88 799	335	26 507	191 043
009	Aukrug	33 766	260	12 987	306 296	300	102 099	371 595	310	119 869	711 657
010	Bargstall	5 332	280	1 904	8 671	300	2 890	8 209	320	2 565	22 212
011	Bargstedt	18 309	275	6 658	45 227	275	16 446	63 177	310	20 380	126 713
012	Barkelsby	20 843	210	9 925	106 126	220	48 239	75 427	300	25 142	202 396
013	Beldorf	13 206	260	5 079	16 313	260	6 274	257 208	350	73 488	286 727
014	Bendorf	19 689	260	7 573	23 088	260	8 880	61 939	320	19 356	104 716
015	Beringstedt	9 600	260	3 692	46 483	260	17 878	204 680	310	66 026	260 763
016	Bissee	16 736	330	5 072	9 720	330	2 945	12 371	350	3 535	38 827
018	Blumenthal	11 385	330	3 450	74 896	330	22 696	43 378	350	12 394	129 659
019	Bönnhusen	12 153	290	4 191	23 938	290	8 254	72 548	310	23 403	108 639
021	Bokel	14 775	260	5 683	36 349	260	13 980	47 984	310	15 479	99 108
022	Bordesholm	6 810	290	2 348	704 787	290	243 030	3 098 235	340	911 246	3 809 832
023	Borgdorf-Seedorf	6 600	290	2 276	28 902	290	9 966	12 440	310	4 013	47 942
024	Borgstedt	10 257	295	3 477	190 849	295	64 695	526 115	320	164 411	727 221
025	Bornholt	5 874	260	2 259	9 393	260	3 613	8 202	330	2 485	23 469
026	Bovenau	48 084	350	13 738	122 495	370	33 107	549 504	350	157 001	720 083
027	Brammer	13 200	290	4 552	32 599	290	11 241	75 242	310	24 272	121 041
028	Bredenbek	19 655	270	7 280	113 246	270	41 943	253 711	310	81 842	386 612
029	Breiholz	21 718	330	6 581	117 121	330	35 491	119 211	330	36 125	258 050
030	Brekendorf	20 721	330	6 279	100 708	330	30 518	40 191	350	11 483	161 620
031	Brinjahe	5 413	260	2 082	5 412	260	2 082	14 198	310	4 580	25 023
032	Brodersby	16 229	300	5 410	141 182	300	47 061	29 988	310	9 674	187 399
033	Brügge	11 742	290	4 049	90 067	290	31 058	132 925	330	40 280	234 734
034	Büdelsdorf, Stadt	610	320	191	1 407 975	380	370 520	6 884 462	350	1 966 989	8 293 047
035	Bünsdorf	17 009	260	6 542	56 120	260	21 585	61 242	310	19 755	134 371
036	Christiansholm	6 829	330	2 069	17 764	330	5 383	9 192	330	2 785	33 785
037	Dänischenhagen	29 937	360	8 316	503 156	360	139 766	110 748	330	33 560	643 841
038	Dätgen	10 221	262	3 901	56 079	262	21 404	65 936	310	21 270	132 236
039	Damendorf	9 249	310	2 984	40 026	310	12 912	49 744	350	14 213	99 019
040	Damp	17 730	260	6 819	379 773	260	146 067	1 026 872	310	331 249	1 424 375
042	Dörphof	25 157	300	8 386	61 893	300	20 631	52 113	310	16 811	139 163
043	Eckernförde, Stadt	7 454	320	2 329	2 422 647	320	757 077	5 087 515	340	1 496 328	7 517 616
044	Ehndorf	10 690	260	4 112	56 042	260	21 555	141 737	310	45 722	208 469
045	Eisendorf	4 151	280	1 483	29 730	280	10 618	18 577	310	5 993	52 458

Noch: 5. Realsteueristaufkommen, Realsteueraufbringungskraft und Steuereinnahmekraft 2013

noch: 5.3 nach Gemeinden

Nr.	KREISFREIE STADT Kreis Gemeinde	Realsteuer- aufbringungskraft		Gemeindeanteil an		Gewerbe- steuer- umlage	Steuer- einnahme- kraft	Realsteuer-		Steuer- einnahme- kraft	Einwohner am 30.06.2013
		Insgesamt	Gewerbe- steuer	der Einkommen- steuer	der Umsatz- steuer			istauf- kommen	aufbrin- gungskraft		
079	Stein	347 685	183 951	375 329	9 651	34 868	697 797	406,94	439,00	881,06	792
080	Stolpe	284 836	112 760	440 670	5 458	21 372	709 592	191,24	228,05	568,13	1 249
081	Stoltenberg	59 287	6 763	126 050	740	1 281	184 796	186,74	196,97	613,94	301
082	Tröndel	169 886	107 755	99 672	3 178	20 423	252 313	371,30	437,85	650,29	388
083	Tasdorf	119 610	57 421	184 543	2 593	10 882	295 864	269,43	339,80	840,52	352
084	Wahlstorf	87 259	6 385	196 927	2 121	1 209	285 098	150,02	181,04	591,49	482
085	Wankendorf	1 035 473	663 037	831 402	46 728	125 682	1 787 921	269,78	354,49	612,09	2 921
086	Warnau	55 044	5 303	173 671	826	1 001	228 540	129,31	150,81	626,14	365
087	Wendtorf	348 676	126 279	368 483	9 569	23 929	702 799	267,22	348,33	702,10	1 001
088	Wisch	207 084	58 040	226 023	2 812	10 999	424 920	209,60	301,43	618,52	687
089	Wittmoldt	49 663	16 970	74 702	1 532	3 213	122 684	238,81	306,56	757,31	162
090	Fargau-Pratjau	192 941	79 694	276 463	2 773	15 105	457 072	229,66	252,21	597,48	765
091	Schwentintal,Stadt	9 063 541	7 019 336	5 766 553	399 205	1 330 584	13 898 715	576,10	673,77	1 033,21	13 452
58 Rendsburg-Eckernförde											
001	Achterwehr	287 657	148 880	486 981	9 965	28 218	756 385	241,48	297,17	781,39	968
003	Alt Duvenstedt	227 274	16 638	624 810	34 208	3 155	883 137	94,99	119,93	466,04	1 895
004	Altenhof	83 517	38 275	111 049	21 832	7 254	209 144	210,14	274,73	687,97	304
005	Altenholz	2 799 661	1 484 501	4 807 189	206 531	280 752	7 532 629	279,04	281,88	758,42	9 932
007	Arpsdorf	57 266	16 304	71 482	1 015	3 307	126 456	169,12	215,29	475,40	266
008	Ascheffel	220 407	96 485	339 991	7 163	18 287	549 274	189,71	218,87	545,46	1 007
009	Aukrug	846 033	436 323	1 379 394	51 486	85 744	2 191 169	187,72	223,17	577,99	3 791
010	Bargstall	25 559	9 337	56 077	226	1 768	80 094	157,53	181,27	568,04	141
011	Bargstedt	153 923	74 183	289 953	4 676	14 058	434 494	181,80	220,84	623,38	697
012	Barkelsby	296 499	91 517	544 166	9 897	17 345	833 217	137,59	201,56	566,43	1 471
013	Beldorf	305 559	267 496	69 569	2 953	50 791	327 290	1 031,39	1 099,13	1 177,30	278
014	Bendorf	125 485	70 456	111 552	5 344	13 372	229 009	229,64	275,19	502,21	456
015	Beringstedt	316 345	240 335	208 907	5 303	42 560	487 995	355,26	430,99	664,84	734
016	Bissee	38 824	12 867	84 468	4 130	2 437	124 985	225,74	225,72	726,66	172
018	Blumenthal	137 885	45 114	300 122	6 955	8 546	436 416	189,01	201,00	636,17	686
019	Bönnhusen	127 764	85 187	111 552	3 247	16 144	226 419	345,98	406,89	721,08	314
021	Bokel	124 197	56 344	183 032	2 346	10 677	298 898	152,71	191,37	460,55	649
022	Bordesholm	4 206 201	3 316 935	3 099 080	183 929	628 756	6 860 454	511,39	564,59	920,87	7 450
023	Borgdorf-Seedorf	57 635	14 607	163 703	2 620	2 768	221 190	116,65	140,23	538,18	411
024	Borgstedt	843 765	598 456	578 398	29 291	113 441	1 338 013	516,49	599,26	950,29	1 408
025	Bornholt	28 960	9 045	32 519	341	1 715	60 105	138,87	171,36	355,65	169
026	Bovenau	733 013	571 484	521 715	36 204	108 327	1 182 605	661,84	673,73	1 086,95	1 088
027	Brammer	142 857	88 350	153 133	5 043	16 743	284 290	296,67	350,14	696,79	408
028	Bredenbek	472 071	297 905	550 005	15 219	56 467	980 828	267,92	327,15	679,71	1 443
029	Breiholz	280 136	131 495	477 618	16 930	24 925	749 759	190,72	207,05	554,15	1 353
030	Brekendorf	171 478	41 798	340 294	5 217	7 920	509 069	164,08	174,09	516,82	985
031	Brinjahe	30 496	16 671	43 695	1 109	3 157	72 143	200,18	243,97	577,14	125
032	Brodersby	222 328	35 213	195 920	7 475	6 674	419 049	276,81	328,40	618,98	677
033	Brügge	271 547	146 619	377 845	13 275	27 791	634 876	233,33	269,93	631,09	1 006
034	Büdseldorf, Stadt	8 505 403	7 159 840	3 277 482	448 321	1 357 669	10 873 537	833,39	854,73	1 092,71	9 951
035	Bünsdorf	169 953	71 908	278 275	3 880	13 628	438 480	220,28	278,61	718,82	610
036	Christiansholm	35 905	10 137	59 098	1 361	1 920	94 444	145,63	154,76	407,09	232
037	Dänischenhagen	654 540	122 158	1 921 344	27 823	26 214	2 577 493	162,83	165,54	651,87	3 954
038	Dätgen	166 862	77 423	223 808	4 410	14 672	380 408	247,63	312,48	712,37	534
039	Damendorf	107 588	51 735	151 923	7 616	6 452	260 675	229,74	249,62	604,81	431
040	Damp	1 756 494	1 205 746	453 757	139 927	228 558	2 121 620	1 005,20	1 239,59	1 497,26	1 417
042	Dörphof	161 325	61 192	185 248	3 375	11 596	338 352	201,98	234,14	491,08	689
043	Eckernförde, Stadt	8 201 834	5 446 634	7 041 543	662 014	1 032 463	14 872 928	346,15	377,65	684,82	21 718
044	Ehndorf	257 050	166 428	262 468	3 251	32 778	489 991	323,71	399,15	760,86	644
045	Eisendorf	64 822	21 815	142 157	2 494	4 133	205 340	177,82	219,74	696,07	295

Noch: 5. Realsteueristaufkommen, Realsteueraufbringungskraft und Steuereinnahmekraft 2013

5.3 nach Gemeinden

Nr.	KREISFREIE STADT Kreis Gemeinde	Grundsteuer A			Grundsteuer B			Gewerbsteuer			Realsteuer- istaufkommen Euro
		Ist- aufkommen	Hebesatz	Grund- betrag	Ist- aufkommen	Hebesatz	Grund- betrag	Ist- aufkommen	Hebesatz	Grund- betrag	
		Euro	%	Euro	Euro	%	Euro	Euro	%	Euro	
046	Ellerdorf	9 599	300	3 200	40 151	300	13 384	46 902	310	15 130	96 652
047	Elsdorf-Westermühlen	29 418	330	8 915	137 779	330	41 751	105 705	330	32 032	272 902
048	Embühren	9 821	320	3 069	18 116	320	5 661	8 819	310	2 845	36 756
049	Emkendorf	38 473	340	11 316	114 999	340	33 823	135 357	340	39 811	288 829
050	Felde	19 297	270	7 147	204 213	270	75 634	435 395	310	140 450	658 905
051	Felm	25 695	300	8 565	104 185	300	34 728	98 924	310	31 911	228 804
052	Fleckeby	17 854	340	5 251	239 646	340	70 484	432 590	340	127 232	690 090
053	Flintbek	29 290	300	9 763	747 937	300	249 312	2 077 937	330	629 678	2 855 164
054	Fockbek	18 485	270	6 846	623 486	270	230 921	1 731 498	310	558 548	2 373 469
055	Friedrichsgraben	6 837	350	1 953	2 491	350	712	519	350	148	9 847
056	Friedrichsholm	9 714	350	2 775	33 106	350	9 459	55 095	330	16 695	97 915
057	Gammelby	8 250	230	3 587	42 369	240	17 654	35 112	300	11 704	85 731
058	Gettorf	11 249	280	4 018	830 269	330	251 597	2 067 285	330	626 450	2 908 803
059	Gnutz	22 907	270	8 484	87 286	270	32 328	89 196	310	28 773	199 389
061	Gokels	6 289	260	2 419	39 167	260	15 064	48 962	310	15 794	94 418
062	Grauel	6 414	260	2 467	13 151	260	5 058	57 406	310	18 518	76 971
063	Grevenkrug	4 828	295	1 637	25 783	295	8 740	34 829	310	11 235	65 440
064	Groß Buchwald	20 031	290	6 907	29 960	290	10 331	23 447	320	7 327	73 438
065	Groß Vollstedt	11 575	340	3 404	93 487	340	27 496	48 685	330	14 753	153 747
066	Groß Wittensee	19 569	270	7 248	125 282	270	46 401	256 410	320	80 128	401 261
067	Güby	11 820	310	3 813	55 739	310	17 980	72 399	340	21 294	139 958
068	Haale	14 549	300	4 850	33 795	300	11 265	59 458	310	19 180	107 802
069	Haby	8 856	330	2 684	62 227	330	18 857	27 592	350	7 883	98 675
070	Hamdorf	36 878	320	11 524	98 721	320	30 850	115 832	320	36 198	251 431
071	Hamweddel	8 922	260	3 432	32 084	260	12 340	71 679	310	23 122	112 685
072	Hanerau-Hademarschen	11 184	260	4 302	219 319	260	84 353	559 548	320	174 859	790 051
073	Haßmoor	12 871	280	4 597	19 706	280	7 038	5 103	330	1 546	37 680
074	Heinkenborstel	8 165	300	2 722	8 869	300	2 956	147	300	49	17 181
075	Hörsten	5 143	250	2 057	7 787	250	3 115	- 11 801	300	- 3 934	1 129
076	Hofffeld	9 895	265	3 734	10 816	285	3 795	2 146	310	692	22 857
077	Hohenwestedt	17 935	260	6 898	549 233	260	211 243	4 540 628	310	1 464 719	5 107 796
078	Hohn	38 668	410	9 431	209 322	320	65 413	335 020	330	101 521	583 010
080	Holtsee	140 755	292	48 204	121 012	292	41 442	50 661	316	16 032	312 428
081	Holzbungge	4 212	300	1 404	41 778	300	13 926	32 083	320	10 026	78 073
082	Holzdorf	31 532	330	9 555	75 138	350	21 468	54 303	350	15 515	160 973
083	Hütten	8 648	260	3 326	14 063	260	5 409	11 881	300	3 960	34 592
084	Hummelfeld	14 639	310	4 722	26 605	310	8 582	8 989	340	2 644	50 233
085	Jahrsdorf	7 323	260	2 817	13 996	260	5 383	3 853	310	1 243	25 172
086	Jevenstedt	41 656	300	13 885	254 837	300	84 946	508 846	310	164 144	805 339
087	Karby	3 034	330	919	65 629	330	19 888	35 005	350	10 001	103 668
088	Klein Wittensee	16 786	260	6 456	15 186	260	5 841	18 759	310	6 051	50 731
089	Königshügel	7 684	330	2 328	11 890	330	3 603	- 479	350	- 137	19 095
090	Kosel	25 691	300	8 564	168 941	300	56 314	178 653	320	55 829	373 285
091	Krogaspe	15 787	310	5 093	29 788	310	9 609	11 551	310	3 726	57 126
092	Kronshagen	5 217	330	1 581	1 349 734	330	409 010	2 732 235	380	719 009	4 087 186
093	Krummwisch	40 250	270	14 907	42 518	270	15 747	57 883	310	18 672	140 651
094	Langwedel	31 560	300	10 520	129 573	300	43 191	139 749	320	43 672	300 882
096	Lindau	44 229	290	15 251	104 867	290	36 161	88 350	310	28 500	237 446
097	Lohe-Föhrden	10 510	270	3 893	34 048	270	12 610	28 198	310	9 096	72 756
098	Loop	10 606	290	3 657	14 308	290	4 934	- 6 219	320	- 1 943	18 695
099	Loose	19 801	280	7 072	64 191	280	22 925	22 739	290	7 841	106 731
100	Lütjenwestedt	21 508	260	8 272	25 996	260	9 998	61 996	320	19 374	109 500
101	Luhnstedt	12 310	300	4 103	26 163	300	8 721	13 992	310	4 514	52 465
102	Goosefeld	17 066	300	5 689	78 366	300	26 122	- 2 139	310	- 690	93 293
103	Meezen	9 180	260	3 531	24 754	260	9 521	13 655	310	4 405	47 589
104	Melsdorf	6 488	260	2 495	227 942	260	87 670	753 586	310	243 092	988 016

Noch: 5. Realsteueristaufkommen, Realsteueraufbringungskraft und Steuereinnahmekraft 2013

noch: 5.3 nach Gemeinden

Nr.	KREISFREIE STADT Kreis Gemeinde	Realsteuer- aufbringungskraft		Gemeindeanteil an		Gewerbe- steuer- umlage	Steuer- einnahme- kraft	Realsteuer-		Steuer- einnahme- kraft	Einwohner am 30.06.2013
		Insgesamt	Gewerbe- steuer	der Einkommen- steuer	der Umsatz- steuer			istauf- kommen	aufbrin- gungskraft		
046	Ellerdorf	113 289	55 073	169 946	1 510	10 437	274 308	192,15	225,23	545,34	503
047	Elsdorf-Westermühlen	294 986	116 596	469 565	14 004	22 099	756 456	167,01	180,53	462,95	1 634
048	Embühren	40 143	10 356	52 957	1 420	1 022	93 498	157,08	171,55	399,56	234
049	Emkendorf	301 750	144 912	509 734	9 116	27 466	793 134	209,14	218,50	574,32	1 381
050	Felde	807 301	511 238	956 243	17 741	96 907	1 684 378	320,79	393,04	820,05	2 054
051	Felm	268 000	116 156	506 109	5 318	22 014	757 413	204,11	239,07	675,66	1 121
052	Fleckeby	734 787	463 124	702 433	24 901	88 055	1 374 066	331,61	353,09	660,29	2 081
053	Flintbek	3 226 418	2 292 028	2 968 400	152 413	434 476	5 912 755	391,65	442,58	811,08	7 290
054	Fockbek	2 891 964	2 033 115	2 476 889	318 645	385 394	5 302 104	380,42	463,53	849,83	6 239
055	Friedrichsgraben	9 003	539	9 665	168	102	18 734	182,35	166,72	346,93	54
056	Friedrichsholm	103 459	60 770	108 633	3 265	11 516	203 841	240,58	254,20	500,84	407
057	Gammelby	117 484	42 603	174 375	2 680	8 074	286 465	162,37	222,51	542,55	528
058	Gettorf	3 205 669	2 280 278	2 812 046	126 008	432 247	5 711 476	414,42	456,71	813,72	7 019
059	Gnutz	247 622	104 734	445 603	12 976	19 849	686 352	166,30	206,52	572,44	1 199
061	Gokels	119 453	57 490	146 889	3 303	10 997	258 648	163,92	207,38	449,04	576
062	Grauel	93 193	67 406	109 538	2 164	12 774	192 121	299,50	362,62	747,55	257
063	Grevenkrug	77 548	40 895	70 978	12 150	7 752	152 924	300,18	355,72	701,49	218
064	Groß Buchwald	84 962	26 670	154 542	3 304	5 053	237 755	212,25	245,55	687,15	346
065	Groß Vollstedt	163 757	53 701	334 353	8 521	10 177	496 454	162,01	172,56	523,13	949
066	Groß Wittensee	481 918	291 666	440 467	23 649	55 285	890 749	340,05	408,41	754,87	1 180
067	Güby	154 254	77 510	215 350	12 168	14 690	367 082	193,85	213,65	508,42	722
068	Haale	125 306	69 815	136 923	2 651	13 232	251 648	206,52	240,05	482,08	522
069	Haby	105 224	28 694	202 162	3 191	5 436	305 141	186,88	199,29	577,92	528
070	Hamdorf	278 434	131 761	418 620	10 126	24 973	682 207	202,44	224,18	549,28	1 242
071	Hamweddel	139 288	84 164	129 472	6 221	15 951	259 030	236,73	292,62	544,18	476
072	Hanerau-Hademarschen	955 637	636 487	730 321	62 389	116 958	1 631 389	266,55	322,41	550,40	2 964
073	Haßmoor	45 012	5 627	95 845	889	1 065	140 681	140,07	167,33	522,98	269
074	Heinkenborstel	19 101	178	56 984	244	34	76 295	120,99	134,51	537,29	142
075	Hörsten	3 179	- 14 320	19 029	54 993	- 2 716	79 917	21,71	61,13	1 536,87	52
076	Hoffeld	27 534	2 519	68 461	740	473	96 262	156,55	188,59	659,33	146
077	Hohenwestedt	6 119 152	5 331 577	1 432 553	373 611	1 013 080	6 912 236	999,57	1 197,49	1 352,69	5 110
078	Hohn	635 372	369 536	774 719	48 447	70 047	1 388 491	243,12	264,96	579,02	2 398
080	Holtsee	353 884	58 356	528 763	17 980	11 059	889 568	252,98	286,55	720,30	1 235
081	Holzunge	91 272	36 495	156 455	4 036	6 914	244 849	232,36	271,64	728,72	336
082	Holzdorf	163 165	56 475	262 569	4 281	10 702	419 313	185,03	187,55	481,97	870
083	Hütten	44 060	14 414	81 448	1 009	2 730	123 787	172,10	219,20	615,86	201
084	Hummelfeld	54 990	9 624	99 370	1 544	1 821	154 083	178,77	195,69	548,34	281
085	Jahrsdorf	32 544	4 525	82 456	924	855	115 069	103,16	133,38	471,59	244
086	Jevenstedt	947 632	597 484	1 038 095	54 356	113 256	1 926 827	247,34	291,04	591,78	3 256
087	Karby	111 363	36 404	200 149	3 859	6 899	308 472	175,71	188,75	522,83	590
088	Klein Wittensee	62 662	22 026	58 898	2 793	4 173	120 180	248,68	307,17	589,12	204
089	Königshügel	19 587	- 499	49 132	592	- 95	69 406	117,87	120,91	428,43	162
090	Kosel	433 416	203 218	488 692	7 332	38 519	890 921	267,78	310,92	639,11	1 394
091	Krogaspe	63 774	13 563	167 630	2 450	2 571	231 283	133,47	149,00	540,38	428
092	Kronshagen	4 106 658	2 617 193	5 463 410	280 991	496 113	9 354 946	349,78	351,45	800,59	11 685
093	Krummwisch	169 998	67 966	264 583	3 415	12 883	425 113	204,14	246,73	617,00	689
094	Langwedel	347 414	158 966	696 090	7 622	30 107	1 021 019	204,26	235,85	693,16	1 473
096	Lindau	280 910	103 740	472 181	4 503	19 661	737 933	190,11	224,91	590,82	1 249
097	Lohe-Förhden	90 601	33 109	159 474	7 627	6 274	251 428	150,32	187,19	519,48	484
098	Loop	21 845	- 7 073	55 173	4 285	- 1 343	82 646	108,69	127,01	480,50	172
099	Loose	133 046	28 541	252 904	4 557	5 407	385 100	141,18	175,99	509,39	756
100	Lütjenwestedt	131 713	70 521	116 485	4 213	13 613	238 798	197,65	237,75	431,04	554
101	Luhnstedt	60 438	16 431	124 036	5 939	167	190 246	130,84	150,72	474,43	401
102	Goosefeld	109 435	- 2 512	274 248	1 945	- 477	386 105	125,39	147,09	518,96	744
103	Meezen	61 223	16 034	147 796	2 723	3 037	208 705	131,83	169,59	578,13	361
104	Melsdorf	1 210 607	884 855	893 419	93 679	167 731	2 029 974	585,66	717,61	1 203,30	1 687

Noch: 5. Realsteueristaufkommen, Realsteueraufbringungskraft und Steuereinnahmekraft 2013

5.3 nach Gemeinden

Nr.	KREISFREIE STADT Kreis Gemeinde	Grundsteuer A			Grundsteuer B			Gewerbesteuer			Realsteuer- istaufkommen Euro
		Ist- aufkommen	Hebesatz	Grund- betrag	Ist- aufkommen	Hebesatz	Grund- betrag	Ist- aufkommen	Hebesatz	Grund- betrag	
		Euro	%	Euro	Euro	%	Euro	Euro	%	Euro	
105	Mielkendorf	9 964	350	2 847	173 110	370	46 786	351 675	350	100 479	534 749
106	Mörel	7 399	260	2 846	14 080	260	5 415	1 004	310	324	22 483
107	Molfsee	6 029	290	2 079	615 279	290	212 165	1 020 775	310	329 282	1 642 083
108	Mühbrook	5 728	290	1 975	67 470	290	23 266	185 669	310	59 893	258 867
109	Negenharrie	16 243	290	5 601	26 957	290	9 296	115 300	320	36 031	158 500
110	Neudorf-Bornstein	25 911	300	8 637	99 777	300	33 259	135 858	310	43 825	261 546
111	Neu Duvenstedt	7 703	260	2 963	9 440	260	3 631	17 414	310	5 617	34 557
112	Neuwittenbek	26 817	280	9 578	113 741	280	40 622	72 959	310	23 535	213 517
113	Nienborstel	11 158	260	4 292	36 739	260	14 130	45 487	310	14 673	93 384
115	Nindorf	13 821	260	5 316	40 835	260	15 706	95 013	310	30 649	149 669
116	Noer	20 118	260	7 738	76 498	260	29 422	72 434	310	23 366	169 050
117	Nortorf, Stadt	15 132	350	4 323	760 127	330	230 342	1 878 343	350	536 669	2 653 602
118	Nübbel	11 504	270	4 261	119 617	270	44 303	153 864	310	49 634	284 985
119	Oldenbüttel	6 459	250	2 584	12 913	250	5 165	34 504	300	11 501	53 876
120	Oldenhütten	6 072	330	1 840	13 035	330	3 950	87 008	330	26 366	106 115
121	Osdorf	49 910	300	16 637	243 060	300	81 020	362 789	310	117 029	655 759
122	Ostenfeld (Rendsburg	9 772	290	3 370	42 919	290	14 800	183 910	340	54 091	236 601
123	Osterby	15 204	292	5 207	93 879	292	32 150	6 518	316	2 063	115 601
124	Osterrönfeld	12 757	300	4 252	554 024	300	184 675	1 476 004	320	461 251	2 042 785
125	Osterstedt	15 046	260	5 787	34 171	260	13 143	74 995	310	24 192	124 212
126	Ottendorf	7 183	270	2 660	105 156	270	38 947	77 331	310	24 945	189 670
127	Owschlag	42 407	300	14 136	396 082	300	132 027	628 487	340	184 849	1 066 976
128	Padenstedt	15 892	260	6 112	137 756	260	52 983	124 442	310	40 143	278 090
129	Prinzenmoor	8 212	330	2 488	8 592	330	2 604	12 369	350	3 534	29 173
130	Quarnbek	23 156	277	8 360	163 954	277	59 189	78 066	310	25 183	265 176
131	Rade bei Hohenwestedt	3 401	260	1 308	4 526	260	1 741	632	310	204	8 559
132	Rade bei Rendsburg	8 645	260	3 325	14 203	260	5 463	61 950	310	19 984	84 798
133	Reesdorf	4 726	290	1 630	17 159	290	5 917	33 343	320	10 420	55 228
134	Remmels	12 597	300	4 199	32 438	300	10 813	21 873	310	7 056	66 908
135	Rendsburg, Stadt	11 354	350	3 244	3 746 091	380	985 813	11 637 862	360	3 232 739	15 395 307
136	Rickert	5 924	250	2 370	76 005	250	30 402	59 634	300	19 878	141 563
137	Rieseby	56 470	340	16 609	261 867	340	77 020	184 992	340	54 409	503 329
138	Rodenbek	10 003	290	3 449	45 415	290	15 660	38 123	310	12 298	93 541
139	Rumohr	10 726	290	3 699	68 751	290	23 707	54 790	310	17 674	134 267
140	Schacht-Audorf	3 224	290	1 112	422 193	290	145 584	5 013 095	320	1 566 592	5 438 512
141	Schierensee	8 738	290	3 013	41 462	290	14 297	57 519	310	18 555	107 719
142	Schinkel	15 553	310	5 017	99 583	310	32 124	41 772	310	13 475	156 908
143	Schmalstede	8 879	290	3 062	25 268	290	8 713	9 465	310	3 053	43 612
144	Schönbek	8 351	295	2 831	16 545	295	5 608	13 448	330	4 075	38 344
145	Schönhorst	6 984	290	2 408	30 129	290	10 389	18 524	310	5 975	55 637
146	Schülldorf	13 071	280	4 668	51 031	280	18 225	19 720	330	5 976	83 822
147	Schülp bei Nortorf	11 449	300	3 816	71 861	300	23 954	71 503	320	22 345	154 813
148	Schülp bei Rendsburg	10 561	300	3 520	112 779	300	37 593	97 040	310	31 303	220 380
150	Schwedeneck	76 260	370	20 611	373 137	370	100 848	362 586	330	109 875	811 983
151	Seefeld	7 415	260	2 852	20 125	260	7 740	31 674	320	9 898	59 214
152	Sehestedt	16 055	270	5 946	73 108	270	27 077	780 230	320	243 822	869 393
153	Sören	6 117	290	2 109	20 232	290	6 977	39 137	320	12 230	65 486
154	Sophienhamm	5 419	310	1 748	24 336	310	7 850	25 236	310	8 141	54 991
155	Stafstedt	13 918	320	4 349	24 924	320	7 789	37 184	320	11 620	76 026
156	Steenfeld	11 338	260	4 361	20 273	260	7 797	14 405	320	4 502	46 016
157	Strande	27 921	360	7 756	236 434	360	65 676	90 250	260	34 712	354 605
158	Tackesdorf	4 150	260	1 596	4 701	260	1 808	212	330	64	9 063
159	Tappendorf	11 408	260	4 388	23 950	260	9 212	18 914	310	6 101	54 272
160	Techelsdorf	3 809	290	1 313	13 709	290	4 727	7 330	310	2 365	24 848
161	Thaden	10 201	275	3 709	18 911	275	6 877	35 078	320	10 962	64 190
162	Thumby	34 726	260	13 356	31 955	260	12 290	67 198	310	21 677	133 879

Noch: 5. Realsteueristaufkommen, Realsteueraufbringungskraft und Steuereinnahmekraft 2013

noch: 5.3 nach Gemeinden

Nr.	KREISFREIE STADT Kreis Gemeinde	Realsteuer- aufbringungskraft		Gemeindeanteil an		Gewerbe- steuer- umlage	Steuer- einnahme- kraft	Realsteuer-		Steuer- einnahme- kraft	Einwohner am 30.06.2013
		Insgesamt	Gewerbe- steuer	der Einkommen- steuer	der Umsatz- steuer			istauf- kommen	aufbrin- gungskraft		
105	Mielkendorf	544 146	365 744	689 143	36 354	73 416	1 196 227	395,52	402,47	884,78	1 352
106	Mörel	29 401	1 179	89 201	328	220	118 710	90,66	118,55	478,67	248
107	Molfsee	1 975 003	1 198 586	3 033 035	74 917	230 310	4 852 645	341,82	411,12	1 010,13	4 804
108	Mühbrook	308 412	218 011	268 610	6 604	41 323	542 303	468,96	558,72	982,43	552
109	Negenharrie	181 756	131 153	142 057	2 294	24 860	301 247	459,42	526,83	873,18	345
110	Neudorf-Bornstein	306 250	159 523	416 708	3 283	30 237	696 004	249,33	291,94	663,49	1 049
111	Neu Duvenstedt	42 546	20 446	52 352	546	3 874	91 570	311,32	383,30	824,95	111
112	Neuwittenbek	261 955	85 667	565 610	5 161	16 236	816 490	177,19	217,39	677,59	1 205
113	Nienborstel	117 621	53 410	183 839	4 606	10 031	296 035	159,09	200,38	504,32	587
115	Nindorf	184 576	111 562	244 850	4 199	21 143	412 482	239,85	295,79	661,03	624
116	Noer	215 145	85 052	335 158	2 374	16 118	536 559	201,25	256,13	638,76	840
117	Nortorf, Stadt	2 802 628	1 953 475	1 941 985	282 083	370 499	4 656 197	400,42	422,91	702,61	6 627
118	Nübbel	354 314	180 668	603 969	8 960	34 243	933 000	185,66	230,82	607,82	1 535
119	Oldenbüttel	68 391	41 864	68 362	1 807	7 823	130 737	195,91	248,69	475,41	275
120	Oldenhütten	115 849	95 972	64 233	1 651	18 189	163 544	689,06	752,27	1 061,97	154
121	Osdorf	770 166	425 986	860 095	25 841	80 747	1 575 355	276,34	324,55	663,87	2 373
122	Ostenfeld (Rendsburg	260 759	196 891	203 470	6 497	37 321	433 405	434,93	479,34	796,70	544
123	Osterby	139 887	7 509	363 952	2 042	1 420	504 461	123,37	149,29	538,38	937
124	Osterrönfeld	2 362 123	1 678 954	1 932 320	147 969	104 466	4 337 946	397,97	460,18	845,11	5 133
125	Osterstedt	153 187	88 059	175 080	5 012	16 738	316 541	192,88	237,87	491,52	644
126	Ottendorf	240 185	90 800	433 319	13 978	17 208	670 274	215,05	272,32	759,95	882
127	Owschlag	1 194 657	672 850	1 202 401	45 866	127 543	2 315 381	292,32	327,30	634,35	3 650
128	Padenstedt	356 846	146 121	628 232	5 688	29 861	960 905	173,37	222,47	599,07	1 604
129	Prinzenmoor	29 806	12 864	47 016	794	2 435	75 181	155,18	158,54	399,90	188
130	Quarnbek	331 686	91 666	825 059	9 529	17 373	1 148 901	151,27	189,21	655,39	1 753
131	Rade bei Hohenwestedt	11 000	743	37 352	2 008	138	50 222	100,69	129,41	590,85	85
132	Rade bei Rendsburg	102 581	72 742	82 959	1 203	13 785	172 958	399,99	483,87	815,84	212
133	Reesdorf	64 314	37 929	50 541	3 750	7 186	111 419	380,88	443,54	768,41	145
134	Remmels	77 574	25 684	150 816	5 693	4 866	229 217	158,55	183,82	543,17	422
135	Rendsburg, Stadt	15 355 435	11 767 170	7 182 392	1 512 096	2 231 915	21 818 008	561,22	559,76	795,35	27 432
136	Rickert	189 849	72 356	429 292	10 166	19 664	609 643	129,16	173,22	556,24	1 096
137	Rieseby	527 625	198 049	757 605	20 434	37 538	1 268 126	187,60	196,65	472,65	2 683
138	Rodenbek	111 992	44 765	221 391	2 607	8 491	327 499	192,87	230,91	675,26	485
139	Rumohr	161 523	64 333	316 231	7 242	12 181	472 815	165,76	199,41	583,72	810
140	Schacht-Audorf	6 234 212	5 702 395	1 404 663	97 567	1 080 944	6 655 498	1 205,61	1 382,00	1 475,39	4 511
141	Schierensee	128 507	67 540	183 235	3 972	12 799	302 915	281,99	336,41	792,97	382
142	Schinkel	180 760	49 049	398 888	5 253	9 294	575 607	155,20	178,79	569,34	1 011
143	Schmalstede	51 958	11 113	113 162	4 079	2 105	167 094	160,93	191,73	616,58	271
144	Schönbek	43 711	14 833	68 562	1 129	2 809	110 593	203,96	232,51	588,26	188
145	Schönhorst	66 709	21 749	115 579	1 604	4 120	179 772	174,96	209,78	565,32	318
146	Schülldorf	101 961	21 753	196 725	3 959	4 122	298 523	118,90	144,63	423,44	705
147	Schülpe bei Nortorf	179 775	81 336	282 302	7 951	15 415	454 613	201,58	234,08	591,94	768
148	Schülpe bei Rendsburg	261 001	113 943	455 368	18 365	21 597	713 137	196,42	232,62	635,59	1 122
150	Schwedeneck	828 062	399 945	1 247 909	20 872	75 784	2 021 059	285,21	290,85	709,89	2 847
151	Seefeld	72 710	36 029	92 220	1 543	6 828	159 645	158,75	194,93	428,00	373
152	Sehestedt	1 003 699	887 512	308 579	14 943	168 234	1 158 987	1 044,94	1 206,37	1 393,01	832
153	Sören	76 192	44 517	64 233	1 250	8 436	133 239	352,08	409,63	716,34	186
154	Sophienhamm	63 390	29 633	89 000	1 410	5 615	148 185	162,70	187,54	438,42	338
155	Stafstedt	83 661	42 297	115 478	2 364	8 550	192 953	220,37	242,50	559,28	345
156	Steenfeld	57 817	16 387	83 362	581	3 891	137 869	121,41	152,55	363,77	379
157	Strande	388 102	126 352	916 978	11 601	23 353	1 293 328	237,67	260,12	866,84	1 492
158	Tackesdorf	11 600	233	21 343	168	44	33 067	116,19	148,72	423,94	78
159	Tappendorf	68 856	22 208	104 906	1 387	4 206	170 943	161,52	204,93	508,76	336
160	Techelsdorf	29 720	8 609	51 648	1 058	1 631	80 795	177,49	212,29	577,11	140
161	Thaden	76 030	39 902	77 623	1 362	7 526	147 489	247,84	293,55	569,46	259
162	Thumby	163 719	78 904	152 528	4 434	14 956	305 725	284,24	347,60	649,10	471

Noch: 5. Realsteueristaufkommen, Realsteueraufbringungskraft und Steuereinnahmekraft 2013

5.3 nach Gemeinden

Nr.	KREISFREIE STADT Kreis Gemeinde	Grundsteuer A			Grundsteuer B			Gewerbesteuer			Realsteuer- istaufkommen Euro
		Ist- aufkommen	Hebesatz	Grund- betrag	Ist- aufkommen	Hebesatz	Grund- betrag	Ist- aufkommen	Hebesatz	Grund- betrag	
		Euro	%	Euro	Euro	%	Euro	Euro	%	Euro	
163	Timmaspe	12 211	260	4 697	68 551	260	26 366	113 586	310	36 641	194 348
164	Todenbüttel	12 787	300	4 262	81 921	300	27 307	107 337	310	34 625	202 045
165	Tüttendorf	32 125	280	11 473	88 982	280	31 779	163 049	310	52 596	284 156
166	Waabs	46 351	330	14 046	216 862	330	65 716	250 983	360	69 718	514 196
167	Wapelfeld	5 596	260	2 152	18 678	260	7 184	31 424	310	10 137	55 698
168	Warder	6 747	262	2 575	63 521	262	24 245	36 282	310	11 704	106 550
169	Wasbek	22 498	260	8 653	250 695	260	96 421	621 555	310	200 502	894 748
170	Wattenbek	14 992	340	4 409	326 941	340	96 159	697 492	360	193 748	1 039 425
171	Westensee	36 033	277	13 008	115 495	277	41 695	146 033	310	47 107	297 561
172	Westerrönfeld	6 893	320	2 154	523 623	320	163 632	844 644	320	263 951	1 375 160
173	Windeby	32 658	280	11 664	99 622	280	35 579	70 892	340	20 851	203 172
174	Winnemark	21 902	280	7 822	55 372	280	19 776	37 496	310	12 095	114 770
175	Ahlefeld-Bistensee	11 850	330	3 591	59 206	330	17 941	5 304	350	1 515	76 360
59 Schleswig-Flensburg											
001	Alt Bennebek	15 582	280	5 565	22 065	280	7 880	2 533	310	817	40 180
002	Arnis, Stadt	142	350	41	40 184	370	10 861	64 386	350	18 396	104 712
005	Bergenhüsen	20 782	330	6 298	67 310	350	19 231	101 941	350	29 126	190 033
006	Böbel	20 878	280	7 456	46 667	280	16 667	30 144	380	7 933	97 689
008	Böklund	12 328	260	4 742	151 476	260	58 260	526 316	320	164 474	690 120
009	Börm	24 243	300	8 081	58 408	300	19 469	435 996	350	124 570	518 647
010	Bollingstedt	28 417	350	8 119	167 600	350	47 886	268 103	350	76 601	464 120
012	Borgwedel	8 404	260	3 232	91 734	260	35 282	37 167	310	11 989	137 305
014	Brebel	11 317	290	3 902	29 858	290	10 296	28 705	380	7 554	69 880
016	Brodersby	9 110	240	3 796	72 459	260	27 869	35 942	300	11 981	117 511
018	Busdorf	3 509	310	1 132	246 318	310	79 457	656 099	320	205 031	905 926
019	Danneverk	22 464	310	7 246	93 185	310	30 060	166 205	340	48 884	281 854
020	Dörpstedt	17 891	300	5 964	53 573	300	17 858	161 015	330	48 792	232 479
021	Dollrothfeld	12 406	300	4 135	16 848	300	5 616	16 404	380	4 317	45 658
023	Ellingstedt	35 706	370	9 650	79 249	370	21 419	274 470	350	78 420	389 425
024	Erfde	43 949	280	15 696	164 971	280	58 918	449 216	320	140 380	658 136
026	Fahrdorf	12 579	280	4 493	283 180	280	101 136	331 461	310	106 923	627 220
032	Geltorf	9 503	330	2 880	35 882	330	10 873	47 056	350	13 445	92 441
033	Goltoft	4 447	260	1 710	18 492	260	7 112	25 358	380	6 673	48 297
034	Grödersby	10 549	270	3 907	23 620	270	8 748	49 204	300	16 401	83 373
035	Groß Rheide	17 537	260	6 745	67 981	260	26 147	88 998	310	28 709	174 516
037	Havetoft	16 143	330	4 892	81 885	350	23 396	216 956	380	57 094	314 984
039	Hollingstedt	20 279	370	5 481	101 918	370	27 545	126 643	350	36 184	248 840
041	Hüsby	14 169	350	4 048	94 896	370	25 648	55 180	350	15 766	164 245
042	Idstedt	5 140	310	1 658	101 967	310	32 893	168 232	350	48 066	275 339
043	Jägel	3 475	240	1 448	67 172	240	27 988	67 864	290	23 401	138 511
044	Jübek	25 909	350	7 403	341 227	370	92 224	386 724	350	110 493	753 860
045	Kappeln, Stadt	67 820	360	18 839	1 417 801	380	373 106	2 341 791	360	650 498	3 827 412
049	Klappholz	11 608	310	3 745	39 073	310	12 604	12 502	365	3 425	63 183
050	Klein Bennebek	26 806	290	9 243	35 755	290	12 329	38 651	330	11 712	101 212
051	Klein Rheide	11 800	260	4 538	19 316	260	7 429	16 930	310	5 461	48 046
053	Kropp	33 683	310	10 865	715 028	310	230 654	1 399 431	340	411 597	2 148 142
055	Loit	13 583	310	4 382	18 411	310	5 939	47 467	380	12 491	79 461
056	Lottorf	6 235	310	2 011	18 752	310	6 049	20 485	340	6 025	45 472
057	Lürschau	20 079	350	5 737	166 758	350	47 645	357 502	350	102 143	544 339
058	Meggerdorf	23 849	310	7 693	56 184	310	18 124	65 015	340	19 122	145 048
060	Mohrkirch	21 823	300	7 274	73 771	300	24 590	69 907	340	20 561	165 501
062	Neuberend	3 772	290	1 301	123 503	290	42 587	43 926	310	14 170	171 201
063	Norderbrarup	3 500	280	1 250	53 078	280	18 956	21 060	380	5 542	77 638
064	Norderstapel	15 423	290	5 318	68 136	290	23 495	59 887	320	18 715	143 446

Noch: 5. Realsteueristaufkommen, Realsteueraufbringungskraft und Steuereinnahmekraft 2013

noch: 5.3 nach Gemeinden

Nr.	KREISFREIE STADT Kreis Gemeinde	Realsteuer- aufbringungskraft		Gemeindeanteil an		Gewerbe- steuer- umlage	Steuer- einnahme- kraft	Realsteuer-		Steuer- einnahme- kraft	Einwohner am 30.06.2013
		Insgesamt	Gewerbe- steuer	der Einkommen- steuer	der Umsatz- steuer			istauf- kommen	aufbrin- gungskraft		
163	Timmaspe	243 220	133 373	389 524	7 214	25 279	614 679	179,95	225,20	569,15	1 080
164	Todenbüttel	237 988	126 035	292 068	13 070	23 044	520 082	196,35	231,28	505,42	1 029
165	Tüttendorf	341 341	191 449	519 399	4 486	36 288	828 938	268,83	322,93	784,24	1 057
166	Waabs	534 601	253 774	417 110	18 423	48 101	922 033	366,50	381,04	657,19	1 403
167	Wapelfeld	69 455	36 899	79 334	322	6 991	142 120	168,78	210,47	430,67	330
168	Warder	138 363	42 603	257 837	19 609	8 073	407 736	171,85	223,17	657,64	620
169	Wasbek	1 105 881	729 827	871 774	100 053	138 343	1 939 365	404,31	499,72	876,35	2 213
170	Wattenbek	1 067 571	705 243	1 137 968	28 802	133 682	2 100 659	355,48	365,11	718,42	2 924
171	Westensee	361 976	171 469	724 280	10 231	32 503	1 063 984	195,38	237,67	698,61	1 523
172	Westerrönfeld	1 561 250	960 782	1 919 533	92 303	182 123	3 390 963	278,26	315,91	686,15	4 942
173	Windeby	240 159	75 898	362 443	5 921	14 384	594 139	191,67	226,57	560,51	1 060
174	Winnemark	139 357	44 026	143 165	6 525	8 342	280 705	223,29	271,12	546,12	514
175	Ahlefeld-Bistensee	81 450	5 515	186 456	1 742	1 045	268 603	149,43	159,39	525,64	511
59 Schleswig-Flensburg											
001	Alt Bennebek	48 329	2 974	76 214	1 181	562	125 162	114,15	137,30	355,57	352
002	Arnis, Stadt	106 509	66 961	122 426	7 153	12 692	223 396	367,41	373,72	783,85	285
005	Bergenhüsen	194 785	106 019	163 703	8 479	20 093	346 874	261,03	267,56	476,48	728
006	Böel	111 820	28 876	189 276	4 839	5 472	300 463	129,91	148,70	399,55	752
008	Böklund	824 442	598 685	392 646	81 606	113 483	1 185 211	465,35	555,93	799,20	1 483
009	Börm	548 431	453 435	195 517	10 408	85 951	668 405	696,17	736,15	897,19	745
010	Bollingstedt	477 092	278 828	448 522	22 201	52 850	894 965	318,54	327,45	614,25	1 457
012	Borgwedel	181 442	43 640	346 031	5 745	8 269	524 949	196,15	259,20	749,93	700
014	Brebel	76 616	27 497	91 316	2 216	5 208	164 940	183,41	201,09	432,91	381
016	Brodersby	156 201	43 611	156 554	3 841	8 264	308 332	224,69	298,66	589,54	523
018	Busdorf	1 038 149	746 313	658 436	43 383	141 468	1 598 500	437,43	501,28	771,85	2 071
019	Danneverk	308 866	177 938	349 455	8 919	33 728	633 512	251,88	276,02	566,14	1 119
020	Dörpstedt	260 380	177 603	129 976	7 479	33 663	364 172	418,13	468,31	654,99	556
021	Dollrothfeld	48 546	15 714	84 571	1 282	2 975	131 424	178,35	189,63	513,38	256
023	Ellingstedt	392 247	285 449	255 723	10 073	54 106	603 937	477,82	481,28	741,03	815
024	Erfde	772 100	510 983	507 016	22 881	96 859	1 205 138	344,75	404,45	631,29	1 909
026	Fahrdorf	769 848	389 200	1 110 582	26 281	73 773	1 832 938	250,49	307,45	732,00	2 504
032	Geltorf	97 078	48 940	142 561	1 929	9 274	232 294	255,36	268,17	641,70	362
033	Goltoft	55 254	24 290	63 226	1 341	4 600	115 221	215,61	246,67	514,38	224
034	Grödersby	103 215	59 700	88 194	1 980	11 314	182 075	373,87	462,85	816,48	223
035	Groß Rheide	219 717	104 501	236 897	6 142	19 806	442 950	198,54	249,96	503,92	879
037	Havetoft	307 474	207 822	206 089	8 574	39 391	482 746	345,76	337,51	529,91	911
039	Hollingstedt	248 196	131 710	246 864	7 433	24 964	477 529	248,34	247,70	476,58	1 002
041	Hüby	162 674	57 388	282 302	9 477	10 875	443 578	211,93	209,90	572,36	775
042	Idstedt	299 353	174 960	251 293	20 302	33 162	537 786	326,62	355,10	637,94	843
043	Jägel	191 134	85 180	279 684	19 334	16 144	474 008	143,68	198,27	491,71	964
044	Jübek	759 251	402 195	682 801	40 563	76 236	1 406 379	286,53	288,58	534,54	2 631
045	Kappeln, Stadt	3 778 893	2 367 813	2 203 145	247 115	448 841	5 780 312	433,70	428,20	654,99	8 825
049	Klappholz	69 492	12 467	127 459	3 977	2 362	198 566	129,74	142,69	407,73	487
050	Klein Bennebek	115 207	42 632	133 298	965	8 079	241 391	191,33	217,78	456,32	529
051	Klein Rheide	60 504	19 878	91 920	924	3 764	149 584	151,56	190,86	471,87	317
053	Kropp	2 368 191	1 498 213	1 823 989	123 275	283 999	4 031 456	356,54	393,06	669,12	6 025
055	Loit	80 216	45 467	73 998	2 025	8 616	147 623	321,70	324,76	597,66	247
056	Lottorf	49 942	21 931	67 153	768	4 151	113 712	203,00	222,96	507,64	224
057	Lürschau	562 020	371 801	379 458	22 684	70 475	893 687	494,40	510,46	811,70	1 101
058	Meggerdorf	158 550	69 604	174 980	8 895	13 191	329 234	209,91	229,45	476,46	691
060	Mohrkirch	185 999	74 842	273 442	9 761	14 041	455 161	164,35	184,71	452,00	1 007
062	Neuberend	210 086	51 579	409 963	3 551	9 775	613 825	158,67	194,70	568,88	1 079
063	Norderbrarup	92 746	20 173	152 326	3 338	3 821	244 589	118,53	141,60	373,42	655
064	Norderstapel	169 417	68 123	184 745	9 988	12 911	351 239	174,93	206,61	428,34	820

Noch: 5. Realsteueristaufkommen, Realsteueraufbringungskraft und Steuereinnahmekraft 2013

5.3 nach Gemeinden

Nr.	KREISFREIE STADT Kreis Gemeinde	Grundsteuer A			Grundsteuer B			Gewerbesteuer			Realsteuer- istaufkommen Euro
		Ist- aufkommen	Hebesatz	Grund- betrag	Ist- aufkommen	Hebesatz	Grund- betrag	Ist- aufkommen	Hebesatz	Grund- betrag	
		Euro	%	Euro	Euro	%	Euro	Euro	%	Euro	
065	Nottfeld	3 384	220	1 538	8 018	240	3 341	9 907	280	3 538	21 309
067	Oersberg	18 408	360	5 113	23 598	380	6 210	8 956	360	2 488	50 962
068	Rabenkirchen-Faulück	21 973	260	8 451	47 706	260	18 348	23 419	310	7 555	93 098
070	Rügge	9 988	280	3 567	15 476	280	5 527	6 185	320	1 933	31 649
072	Saustrup	16 560	290	5 710	16 561	290	5 711	5 275	380	1 388	38 396
073	Schaalby	33 432	330	10 131	154 837	330	46 920	60 233	380	15 851	248 502
074	Scheggerott	10 188	260	3 918	24 428	260	9 395	8 532	380	2 245	43 148
075	Schleswig, Stadt	11 994	380	3 156	3 439 466	400	859 867	5 145 457	360	1 429 294	8 596 917
076	Schnarup-Thumby	22 538	330	6 830	42 631	330	12 918	113 117	380	29 768	178 286
077	Schuby	22 590	350	6 454	329 952	350	94 272	989 427	350	282 693	1 341 969
078	Selk	21 710	280	7 754	93 119	290	32 110	51 043	320	15 951	165 872
079	Silberstedt	65 202	370	17 622	281 730	370	76 143	948 105	350	270 887	1 295 037
080	Steinfeld	20 638	310	6 657	69 604	310	22 453	59 450	380	15 645	149 692
081	Stolk	18 774	300	6 258	60 809	300	20 270	53 468	350	15 277	133 051
082	Struxdorf	20 569	270	7 618	42 098	270	15 592	- 56 927	340	- 16 743	5 740
083	Süderbrarup	7 422	300	2 474	462 669	300	154 223	1 803 037	380	474 483	2 273 128
084	Süderfahrenstedt	11 647	320	3 640	41 580	320	12 994	13 438	350	3 839	66 665
085	Süderstapel	11 902	290	4 104	103 681	290	35 752	246 120	320	76 913	361 703
086	Taarstedt	43 709	310	14 100	68 921	310	22 233	178 530	380	46 982	291 160
087	Tetenhusen	19 747	260	7 595	70 465	260	27 102	134 847	310	43 499	225 059
088	Tielen	15 061	280	5 379	19 011	280	6 790	17 357	310	5 599	51 429
090	Tolk	21 256	350	6 073	106 154	370	28 690	161 226	360	44 785	288 636
092	Treia	38 889	360	10 803	188 447	370	50 932	299 562	360	83 212	526 898
093	Ülsby	14 916	280	5 327	29 280	280	10 457	30 162	350	8 618	74 358
094	Ulsnis	46 717	300	15 572	80 192	300	26 731	61 145	380	16 091	188 054
095	Wagersrott	11 537	310	3 722	12 280	310	3 961	8 649	380	2 276	32 466
096	Wohlde	20 065	280	7 166	33 340	280	11 907	13 906	310	4 486	67 311
097	Twedt	28 990	310	9 352	36 064	310	11 634	207 157	380	54 515	272 211
098	Nübel	34 531	260	13 281	99 167	260	38 141	142 687	300	47 562	276 385
101	Tastrup	7 516	310	2 425	38 867	310	12 538	23 462	350	6 703	69 845
102	Ahneby	7 368	270	2 729	14 567	270	5 395	14 280	360	3 967	36 215
103	Ausacker	13 973	270	5 175	29 123	280	10 401	45 715	320	14 286	88 811
105	Böxlund	3 235	220	1 470	3 626	220	1 648	- 672	300	- 224	6 189
106	Dollerup	23 685	290	8 167	71 118	290	24 523	226 128	380	59 507	320 931
107	Eggebek	12 591	330	3 815	270 454	340	79 545	891 894	380	234 709	1 174 939
109	Esgrus	42 659	330	12 927	59 323	350	16 949	61 924	350	17 693	163 906
112	Gelting	39 891	330	12 088	224 776	330	68 114	360 704	350	103 058	625 371
113	Glücksburg Ostsee, Stadt	12 270	360	3 408	1 027 771	380	270 466	780 912	380	205 503	1 820 953
115	Großenwiehe	38 363	350	10 961	333 070	370	90 019	682 890	380	179 708	1 054 323
116	Großsolt	34 482	310	11 123	142 772	310	46 055	115 507	380	30 397	292 761
118	Grundhof	20 587	310	6 641	80 529	310	25 977	29 589	340	8 703	130 705
120	Harrislee	13 331	290	4 597	1 216 354	290	419 432	6 485 097	350	1 852 885	7 714 782
121	Hasselberg	24 093	290	8 308	86 423	290	29 801	25 813	350	7 375	136 329
123	Hörup	22 945	270	8 498	48 497	270	17 962	581 718	380	153 084	653 160
124	Holt	14 578	350	4 165	10 368	350	2 962	11 047	350	3 156	35 993
126	Hürup	21 327	280	7 617	110 351	280	39 411	316 892	310	102 223	448 570
127	Husby	35 418	300	11 806	213 839	310	68 980	288 317	330	87 369	537 574
128	Janneby	24 478	360	6 799	32 489	380	8 550	18 171	380	4 782	75 138
129	Jardelund	16 572	300	5 524	25 277	300	8 426	15 173	310	4 895	57 022
131	Jerrishoe	20 497	330	6 211	81 137	330	24 587	34 942	350	9 983	136 576
132	Jörl	22 799	330	6 909	72 886	340	21 437	298 614	380	78 583	394 299
136	Kronsgaard	8 953	260	3 443	41 759	260	16 061	3 293	310	1 062	54 005
137	Langballig	13 660	270	5 059	154 742	270	57 312	163 467	380	43 018	331 869
138	Langstedt	15 339	340	4 511	108 374	350	30 964	54 651	380	14 382	178 364
141	Maasbüll	13 671	260	5 258	50 834	260	19 552	72 771	300	24 257	137 276
142	Maasholm	3 053	270	1 131	105 710	270	39 152	60 162	320	18 801	168 925

Noch: 5. Realsteueristaufkommen, Realsteueraufbringungskraft und Steuereinnahmekraft 2013

noch: 5.3 nach Gemeinden

Nr.	KREISFREIE STADT Kreis Gemeinde	Realsteuer- aufbringungskraft		Gemeindeanteil an		Gewerbe- steuer- umlage	Steuer- einnahme- kraft	Realsteuer-		Steuer- einnahme- kraft	Einwohner am 30.06.2013
		Insgesamt	Gewerbe- steuer	der Einkommen- steuer	der Umsatz- steuer			istauf- kommen	aufbrin- gungskraft		
065	Nottfeld	29 635	12 878	45 406	955	2 439	73 557	153,30	213,20	529,19	139
067	Oersberg	46 988	9 056	76 616	393	1 715	122 282	172,17	158,74	413,11	296
068	Rabenkirchen-Faulück	119 541	27 500	196 423	5 856	5 211	316 609	146,38	187,96	497,81	636
070	Rügge	37 836	7 036	62 521	1 358	1 332	100 383	130,78	156,35	414,81	242
072	Saustrup	42 970	5 052	61 011	890	956	103 915	182,84	204,62	494,83	210
073	Schaalby	258 512	57 698	502 788	8 855	10 934	759 221	155,61	161,87	475,40	1 597
074	Scheggerott	54 069	8 172	102 189	1 357	1 545	156 070	117,25	146,93	424,10	368
075	Schleswig, Stadt	8 333 447	5 202 630	6 543 488	980 196	985 025	14 872 106	364,20	353,04	630,04	23 605
076	Schnarup-Thumby	175 806	108 356	160 482	5 698	20 539	321 447	312,78	308,43	563,94	570
077	Schuby	1 390 637	1 029 003	916 978	49 040	195 056	2 161 599	528,33	547,49	851,02	2 540
078	Selk	197 961	58 062	355 092	9 149	11 002	551 200	190,22	227,02	632,11	872
079	Silberstedt	1 315 470	986 029	582 826	37 005	186 908	1 748 393	596,24	605,65	804,97	2 172
080	Steinfeld	158 490	56 948	191 087	6 826	12 662	343 741	195,42	206,91	448,75	766
081	Stolk	148 025	55 608	243 843	3 048	10 537	384 379	167,78	186,66	484,72	793
082	Struxdorf	18 584	- 60 945	200 149	5 470	- 11 554	235 757	8,98	29,08	368,95	639
083	Süderbrarup	2 294 394	1 727 118	1 006 080	116 275	327 392	3 089 357	555,23	560,43	754,61	4 094
084	Süderfahrenstedt	72 098	13 974	130 480	1 787	2 649	201 716	139,76	151,15	422,88	477
085	Süderstapel	422 096	279 963	260 152	13 661	53 066	642 843	358,83	418,75	637,74	1 008
086	Taarstedt	294 161	171 014	262 971	11 008	32 414	535 726	327,88	331,26	603,30	888
087	Tetenhusen	279 577	158 336	272 939	12 224	30 011	534 729	236,90	294,29	562,87	950
088	Tielen	61 219	20 380	60 205	1 374	3 861	118 937	174,34	207,52	403,18	295
090	Tolk	285 442	163 017	322 473	10 319	30 897	587 337	275,68	272,63	560,97	1 047
092	Treia	520 292	302 892	438 353	28 430	57 412	929 663	346,42	342,07	611,22	1 521
093	Ülsby	85 363	31 370	96 953	3 926	5 943	180 299	174,96	200,85	424,23	425
094	Ulsnis	202 477	58 571	232 668	4 061	11 099	428 107	276,14	297,32	628,64	681
095	Wagersrott	33 866	8 285	47 721	854	1 566	80 875	137,57	143,50	342,69	236
096	Wohlide	81 121	16 329	126 755	2 266	3 092	207 050	132,50	159,69	407,58	508
097	Twedt	268 816	198 435	167 830	10 575	37 613	409 608	540,10	533,37	812,71	504
098	Nübel	351 554	173 126	425 366	10 924	32 814	755 030	201,59	256,42	550,71	1 371
101	Tastrup	77 211	24 399	182 228	1 031	4 624	255 846	165,51	182,96	606,27	422
102	Ahneby	42 238	14 440	55 373	3 407	2 736	98 282	163,87	191,12	444,71	221
103	Ausacker	105 334	52 001	182 529	1 688	9 854	279 697	164,16	194,70	517,00	541
105	Böxlund	9 592	- 815	17 821	551	- 154	28 118	63,15	97,88	286,92	98
106	Dollerup	330 206	216 605	282 000	6 432	41 057	577 581	321,57	330,87	578,74	998
107	Eggebek	1 154 572	854 341	563 094	43 310	161 946	1 599 030	525,70	516,59	715,45	2 235
109	Esgrus	164 838	64 403	219 680	6 068	12 205	378 381	210,14	211,33	485,10	780
112	Gelting	658 770	375 131	473 088	28 401	71 107	1 089 152	315,68	332,54	549,80	1 981
113	Glücksburg Ostsee, Stadt	1 740 081	748 031	2 354 463	106 500	141 793	4 059 251	314,50	300,53	701,08	5 790
115	Großenwiehe	1 013 899	654 137	856 471	37 898	123 995	1 784 273	362,81	348,90	614,00	2 906
116	Großsolt	311 305	110 645	584 941	10 319	20 971	885 594	163,19	173,53	493,64	1 794
118	Grundhof	145 965	31 679	332 541	18 934	6 003	491 437	152,69	170,52	574,11	856
120	Harrislee	8 280 876	6 744 501	3 951 926	407 565	1 278 487	11 361 880	699,31	750,62	1 029,90	11 032
121	Hasselberg	160 030	26 845	190 182	6 752	5 087	351 877	158,71	186,30	409,64	859
123	Hörup	648 007	557 226	189 880	8 051	105 624	740 314	1 041,72	1 033,50	1 180,72	627
124	Holt	34 777	11 488	49 836	311	2 176	82 748	186,49	180,19	428,75	193
126	Hürup	538 081	372 092	431 709	24 641	70 531	923 900	369,50	443,23	761,04	1 214
127	Husby	603 956	318 023	779 956	29 100	60 283	1 352 729	234,95	263,97	591,23	2 288
128	Janneby	68 908	17 406	112 055	1 948	3 296	179 615	181,49	166,44	433,85	414
129	Jardelund	65 031	17 818	73 798	1 078	3 374	136 533	173,85	198,27	416,26	328
131	Jerrishoe	144 284	36 338	287 738	1 791	6 884	426 929	138,52	146,33	432,99	986
132	Jörl	384 654	286 042	234 277	16 700	54 218	581 413	545,37	532,02	804,17	723
136	Kronsgaard	72 530	3 866	66 650	1 762	799	140 143	237,91	319,52	617,37	227
137	Langballig	379 857	156 586	519 299	19 368	29 679	888 845	213,15	243,97	570,87	1 557
138	Langstedt	178 327	52 350	289 048	14 021	9 922	471 474	176,25	176,21	465,88	1 012
141	Maasbüll	175 096	88 295	270 926	10 641	16 742	439 921	194,99	248,72	624,89	704
142	Maasholm	213 962	68 436	154 944	6 870	12 969	362 807	274,23	347,34	588,97	616

Noch: 5. Realsteueristaufkommen, Realsteueraufbringungskraft und Steuereinnahmekraft 2013

5.3 nach Gemeinden

Nr.	KREISFREIE STADT Kreis Gemeinde	Grundsteuer A			Grundsteuer B			Gewerbsteuer			Realsteuer- istaufkommen Euro
		Ist- aufkommen	Hebesatz	Grund- betrag	Ist- aufkommen	Hebesatz	Grund- betrag	Ist- aufkommen	Hebesatz	Grund- betrag	
		Euro	%	Euro	Euro	%	Euro	Euro	%	Euro	
143	Medelby	10 813	340	3 180	103 719	310	33 458	119 089	340	35 026	233 621
144	Meyn	15 578	310	5 025	69 310	310	22 358	100 646	380	26 486	185 534
145	Munkbrarup	12 553	300	4 184	110 870	300	36 957	31 017	380	8 162	154 440
147	Nieby	6 272	290	2 163	22 833	290	7 873	1 825	310	589	30 930
148	Niesgrau	22 923	350	6 549	80 577	370	21 778	82 588	380	21 734	186 088
149	Nordhackstedt	21 241	310	6 852	62 515	310	20 166	428 418	380	112 742	512 174
151	Osterby	13 409	290	4 624	23 500	290	8 103	23 756	380	6 252	60 665
152	Pommerby	10 425	260	4 010	13 674	260	5 259	64 272	350	18 363	88 371
154	Rabel	10 257	290	3 537	56 086	290	19 340	41 430	310	13 365	107 773
155	Rabenholz	8 241	270	3 052	20 935	270	7 754	20 571	350	5 877	49 747
157	Ringsberg	9 644	290	3 326	41 967	290	14 471	78 070	380	20 545	129 681
158	Schafflund	16 136	290	5 564	240 805	290	83 036	646 303	380	170 080	903 244
159	Sieverstedt	38 563	360	10 712	168 796	380	44 420	121 808	360	33 836	329 167
161	Sörup	75 818	300	25 273	380 908	300	126 969	2 269 635	340	667 540	2 726 361
162	Sollerup	33 565	330	10 171	53 007	350	15 145	536 334	380	141 141	622 906
163	Stangheck	14 742	280	5 265	15 290	280	5 461	5 293	300	1 764	35 325
164	Steinberg	23 591	330	7 149	124 632	350	35 609	136 120	350	38 891	284 343
167	Sterup	43 032	330	13 040	127 555	350	36 444	107 411	350	30 689	277 998
168	Stoltebüll	24 600	220	11 182	44 878	240	18 699	183 356	310	59 147	252 834
169	Süderhackstedt	16 832	360	4 676	28 383	380	7 469	30 072	380	7 914	75 287
171	Tarp	19 797	320	6 187	709 310	320	221 659	6 914 872	340	2 033 786	7 643 979
173	Wallsbüll	8 730	290	3 010	71 737	290	24 737	25 663	310	8 278	106 130
174	Wanderup	35 634	300	11 878	217 999	300	72 666	483 293	380	127 182	736 926
176	Wees	19 590	330	5 936	272 169	330	82 475	427 403	380	112 474	719 162
177	Weesby	25 060	300	8 353	30 358	300	10 119	89 676	380	23 599	145 094
178	Westerholz	10 973	290	3 784	89 963	290	31 022	45 436	380	11 957	146 372
179	Lindewitt	64 709	290	22 313	147 147	290	50 740	637 014	380	167 635	848 870
182	Freienwill	27 793	310	8 965	141 349	310	45 596	158 778	380	41 784	327 920
183	Handewitt	69 578	300	23 193	1 304 990	300	434 997	6 809 443	350	1 945 555	8 184 011
184	Oeversee	46 795	360	12 999	417 812	380	109 951	403 257	360	112 016	867 864
185	Mittelangeln	69 378	315	22 025	497 780	315	158 025	682 469	345	197 817	1 249 627
186	Steinbergkirche	73 325	300	24 442	276 555	310	89 211	296 396	350	84 685	646 276
187	Boren	43 828	280	15 653	129 197	280	46 142	210 752	380	55 461	383 777
60 Segeberg											
002	Alveslohe	38 926	300	12 975	268 647	300	89 549	621 655	340	182 840	929 228
003	Armstedt	15 217	330	4 611	37 765	330	11 444	54 816	350	15 662	107 798
004	Bad Bramstedt, Stadt	24 246	360	6 735	1 855 430	380	488 271	4 124 923	380	1 085 506	6 004 599
005	Bad Segeberg, Stadt	13 598	360	3 777	2 825 980	380	743 679	5 809 231	360	1 613 675	8 648 809
006	Bahrenhof	10 552	260	4 058	11 766	260	4 525	37 494	310	12 095	59 812
007	Bark	9 967	260	3 833	90 657	260	34 868	50 469	310	16 280	151 093
008	Bebensee	9 439	250	3 776	61 772	250	24 709	42 382	300	14 127	113 593
009	Bimöhlen	20 641	330	6 255	90 237	330	27 345	216 632	350	61 895	327 510
010	Blunk	14 418	330	4 369	63 334	330	19 192	51 848	350	14 814	129 600
011	Boostedt	12 148	275	4 417	427 619	275	155 498	665 562	295	225 614	1 105 329
012	Bornhöved	12 467	340	3 667	432 522	350	123 578	552 769	360	153 547	997 758
013	Borstel	7 558	330	2 290	12 957	330	3 926	154	350	44	20 669
015	Bühnsdorf	7 711	260	2 966	26 985	260	10 379	68 680	310	22 155	103 376
016	Daldorf	14 616	320	4 568	77 617	330	23 520	- 8 370	340	- 2 462	83 863
017	Damsdorf	7 140	310	2 303	18 123	310	5 846	35 498	350	10 142	60 761
018	Dreggers	5 748	260	2 211	2 059	260	792	29 755	310	9 598	37 562
019	Ellerau	10 399	300	3 466	692 603	300	230 868	2 062 655	320	644 580	2 765 657
020	Fahrenkrug	6 172	240	2 572	137 892	240	57 455	190 170	290	65 576	334 234
021	Föhörden-Barl	11 395	280	4 070	20 696	280	7 391	24 632	310	7 946	56 723
022	Fredesdorf	7 883	320	2 463	32 321	320	10 100	8 272	310	2 668	48 476

Noch: 5. Realsteueristaufkommen, Realsteueraufbringungskraft und Steuereinnahmekraft 2013

noch: 5.3 nach Gemeinden

Nr.	KREISFREIE STADT Kreis Gemeinde	Realsteuer- aufbringungskraft		Gemeindeanteil an		Gewerbe- steuer- umlage	Steuer- einnahme- kraft	Realsteuer-		Steuer- einnahme- kraft	Einwohner am 30.06.2013
		Insgesamt	Gewerbe- steuer	der Einkommen- steuer	der Umsatz- steuer			istauf- kommen	aufbrin- gungskraft		
143	Medelby	258 520	127 495	250 185	18 332	24 165	502 872	259,58	287,24	558,75	900
144	Meyn	192 694	96 409	252 300	4 252	18 272	430 974	259,49	269,50	602,76	715
145	Munkbrarup	176 458	29 710	434 830	8 924	5 632	614 580	141,56	161,74	563,32	1 091
147	Nieby	37 234	2 144	41 077	2 340	403	80 248	210,41	253,29	545,90	147
148	Niesgrau	177 878	79 112	191 994	5 571	14 995	360 448	312,23	298,45	604,78	596
149	Nordhackstedt	504 209	410 381	141 856	30 908	77 789	599 184	1 111,01	1 093,73	1 299,75	461
151	Osterby	66 089	22 757	113 968	1 424	4 311	177 170	195,69	213,19	571,52	310
152	Pommerby	98 001	66 841	60 307	1 015	12 669	146 654	559,31	620,26	928,19	158
154	Rabel	129 499	48 649	179 308	2 486	9 219	302 074	167,35	201,09	469,06	644
155	Rabenholz	58 726	21 392	79 738	2 023	4 053	136 434	186,32	219,95	510,99	267
157	Ringsberg	137 325	74 784	191 792	4 745	14 172	319 690	236,21	250,14	582,31	549
158	Schafflund	937 260	619 091	773 712	27 437	117 351	1 621 058	369,42	383,34	663,01	2 445
159	Sieverstedt	316 651	123 163	558 967	7 868	23 343	860 143	201,45	193,79	526,40	1 634
161	Sörup	2 966 815	2 429 846	1 211 663	89 798	460 599	3 807 677	635,96	692,05	888,19	4 287
162	Sollerup	599 344	513 753	125 344	22 903	97 384	650 207	1 258,40	1 210,80	1 313,55	495
163	Stangheck	42 092	6 421	70 877	597	1 218	112 348	153,59	183,01	488,47	230
164	Steinberg	292 342	141 563	265 388	7 958	26 831	538 857	325,71	334,87	617,25	873
167	Sterup	283 250	111 708	372 108	13 163	21 173	647 348	202,33	206,15	471,14	1 374
168	Stoltebüll	316 830	215 295	204 780	6 677	40 809	487 478	329,64	413,08	635,56	767
169	Süderhackstedt	69 994	28 807	75 408	1 667	5 457	141 612	227,45	211,46	427,83	331
171	Tarp	8 226 226	7 402 981	1 495 878	128 266	1 403 308	8 447 062	1 483,40	1 596,40	1 639,25	5 153
173	Wallsbüll	128 987	30 132	239 413	2 635	5 709	365 326	119,92	145,75	412,80	885
174	Wanderup	762 473	462 942	730 219	28 123	87 752	1 433 063	341,33	353,16	663,76	2 159
176	Wees	726 656	409 405	978 393	39 265	77 605	1 666 709	324,09	327,47	751,11	2 219
177	Weesby	147 775	85 900	134 909	4 252	16 282	270 654	315,42	321,25	588,38	460
178	Westerholz	167 523	43 523	291 665	1 350	8 249	452 289	199,69	228,54	617,04	733
179	Lindewitt	861 539	610 191	535 106	23 182	115 664	1 304 163	433,98	440,46	666,75	1 956
182	Freienwill	344 592	152 094	533 796	8 616	28 828	858 176	209,67	220,33	548,71	1 564
183	Handewitt	8 730 670	7 081 820	3 884 975	382 794	1 342 430	11 656 009	755,47	805,93	1 075,97	10 833
184	Oeversee	845 987	407 738	1 219 316	41 999	68 579	2 038 723	261,48	254,89	614,26	3 319
185	Mittelangeln	1 359 980	720 054	1 386 643	85 594	136 491	2 695 726	250,53	272,65	540,44	4 988
186	Steinbergkirche	705 659	308 253	747 537	34 971	58 430	1 429 737	231,23	252,47	511,53	2 795
187	Boren	416 489	201 878	390 833	11 835	38 264	780 893	333,72	362,16	679,04	1 150
60 Segeberg											
002	Alveslohe	1 029 656	665 538	1 218 308	47 482	126 154	2 169 292	353,99	392,25	826,40	2 625
003	Armstedt	112 431	57 010	153 634	3 677	10 804	258 938	266,83	278,29	640,94	404
004	Bad Bramstedt, Stadt	5 743 938	3 951 242	4 830 445	322 668	497 785	10 399 266	442,72	423,50	766,74	13 563
005	Bad Segeberg, Stadt	8 584 701	5 873 777	5 711 380	899 345	1 113 433	14 081 993	518,30	514,45	843,89	16 687
006	Bahrenhof	72 667	44 026	84 972	3 440	8 342	152 737	276,91	336,42	707,12	216
007	Bark	197 367	59 259	320 862	10 405	11 231	517 403	150,34	196,39	514,83	1 005
008	Bebensee	152 482	51 422	273 442	3 389	9 745	419 568	177,49	238,25	655,58	640
009	Bimöhlen	343 388	225 298	295 591	13 680	42 705	609 954	343,66	360,32	640,04	953
010	Blunk	136 741	53 923	198 336	1 890	10 218	326 749	209,71	221,26	528,72	618
011	Boostedt	1 398 988	821 235	1 764 187	52 142	155 671	3 059 646	241,81	306,06	669,36	4 571
012	Bornhöved	1 018 537	558 911	1 048 867	79 070	105 944	2 040 530	299,18	305,41	611,85	3 335
013	Borstel	21 304	160	50 239	815	29	72 329	178,18	183,66	623,53	116
015	Bühnsdorf	127 248	80 644	119 103	4 021	15 283	235 089	305,85	376,47	695,53	338
016	Daldorf	90 166	- 8 962	218 171	20 182	- 1 701	330 220	127,26	136,82	501,09	659
017	Damsdorf	65 070	36 917	65 442	9 184	6 996	132 700	274,94	294,43	600,45	221
018	Dreggers	44 467	34 937	20 538	197	6 620	58 582	670,75	794,05	1 046,11	56
019	Ellerau	3 194 755	2 346 271	2 814 362	185 984	444 756	5 750 345	471,47	544,62	980,28	5 866
020	Fahrenkrug	455 001	238 697	595 412	16 850	45 244	1 022 019	218,45	297,39	667,99	1 530
021	Föhörden-Barl	68 003	28 923	102 592	772	5 480	165 887	193,59	232,09	566,17	293
022	Fredesdorf	53 789	9 712	105 309	1 211	1 839	158 470	131,02	145,38	428,30	370

Noch: 5. Realsteueristaufkommen, Realsteueraufbringungskraft und Steuereinnahmekraft 2013

5.3 nach Gemeinden

Nr.	KREISFREIE STADT Kreis Gemeinde	Grundsteuer A			Grundsteuer B			Gewerbesteuer			Realsteuer- istaufkommen Euro
		Ist- aufkommen	Hebesatz	Grund- betrag	Ist- aufkommen	Hebesatz	Grund- betrag	Ist- aufkommen	Hebesatz	Grund- betrag	
		Euro	%	Euro	Euro	%	Euro	Euro	%	Euro	
023	Fuhlendorf	11 000	330	3 333	46 901	330	14 212	34 865	350	9 961	92 766
024	Geschendorf	13 732	340	4 039	55 908	340	16 444	239 747	350	68 499	309 387
025	Glasau	29 117	280	10 399	65 431	280	23 368	76 827	320	24 008	171 375
026	Gönnebek	46 950	330	14 227	52 633	330	15 949	124 013	350	35 432	223 596
027	Großenaspe	50 610	330	15 336	263 709	330	79 912	409 689	350	117 054	724 008
028	Groß Kummerfeld	24 318	270	9 007	169 416	270	62 747	163 785	310	52 834	357 519
029	Groß Niendorf	12 796	225	5 687	43 282	225	19 236	60 578	290	20 889	116 656
030	Groß Rönnau	8 203	270	3 038	50 615	270	18 746	386 842	330	117 225	445 660
031	Hagen	10 279	330	3 115	50 659	330	15 351	117 433	350	33 552	178 371
033	Hardebek	8 314	240	3 464	28 642	240	11 934	48 437	325	14 904	85 393
034	Hartenholm	13 884	310	4 479	192 557	310	62 115	240 195	340	70 646	446 636
035	Hasenkrug	6 830	290	2 355	31 963	290	11 022	110 999	340	32 647	149 792
036	Hasenmoor	17 478	240	7 283	56 397	240	23 499	47 185	300	15 728	121 060
037	Heidmoor	13 653	330	4 137	32 273	330	9 780	12 250	350	3 500	58 176
038	Heidmühlen	14 597	250	5 839	55 542	250	22 217	178 261	290	61 469	248 400
039	Henstedt-Ulzburg	48 656	260	18 714	2 999 166	275	1 090 606	11 600 745	310	3 742 176	14 648 567
040	Hitzhusen	8 265	290	2 850	148 880	290	51 338	304 501	340	89 559	461 646
041	Högersdorf	4 626	280	1 652	34 974	280	12 491	74 247	320	23 202	113 847
042	Hüttblek	4 164	280	1 487	39 579	280	14 135	30 946	310	9 983	74 689
043	Itzstedt	10 744	350	3 070	265 275	350	75 793	324 936	400	81 234	600 955
044	Kaltenkirchen, Stadt	10 777	280	3 849	1 917 197	280	684 713	12 022 881	310	3 878 349	13 950 855
045	Kattendorf	12 252	300	4 084	88 011	300	29 337	45 707	356	12 839	145 970
046	Kayhude	6 319	340	1 859	151 867	340	44 667	164 139	380	43 194	322 325
047	Kisdorf	31 751	280	11 340	378 981	280	135 350	835 990	310	269 674	1 246 722
048	Klein Gladebrügge	7 315	270	2 709	45 614	270	16 894	23 739	310	7 658	76 668
049	Klein Rönnau	2 200	270	815	189 027	270	70 010	254 609	320	79 565	445 836
050	Krems II	18 284	320	5 714	37 481	320	11 713	50 750	340	14 926	106 515
051	Kükels	9 524	250	3 810	34 482	250	13 793	101 708	300	33 903	145 714
052	Latendorf	14 028	260	5 395	45 445	260	17 479	19 348	310	6 241	78 821
053	Leezen	17 992	270	6 664	165 266	270	61 210	564 208	280	201 503	747 466
054	Lentförden	18 584	290	6 408	223 917	290	77 213	485 234	340	142 716	727 735
056	Mönkloh	14 806	270	5 484	24 502	270	9 075	48 245	310	15 563	87 553
057	Mözen	10 369	240	4 320	34 447	240	14 353	11 129	280	3 975	55 945
058	Nahe	18 866	350	5 390	310 270	350	88 649	462 525	400	115 631	791 661
059	Negernbötzel	20 276	300	6 759	86 434	300	28 811	54 944	330	16 650	161 654
060	Nehms	39 464	240	16 443	38 514	240	16 048	31 061	290	10 711	109 039
061	Neuengörs	27 165	270	10 061	63 379	270	23 474	108 983	310	35 156	199 527
062	Neversdorf	7 550	235	3 213	63 374	235	26 968	34 730	285	12 186	105 654
063	Norderstedt, Stadt	46 014	300	15 338	13 132 345	410	3 203 011	64 982 573	420	15 472 041	78 160 932
064	Nützen	13 193	200	6 597	89 992	200	44 996	553 462	320	172 957	656 647
065	Oering	10 734	250	4 294	125 102	300	41 701	58 571	300	19 524	194 407
066	Oersdorf	5 531	290	1 907	98 687	290	34 030	54 602	330	16 546	158 820
067	Pronstorf	67 211	290	23 176	132 759	290	45 779	109 710	330	33 245	309 680
068	Rickling	25 411	290	8 762	198 827	290	68 561	488 112	325	150 188	712 350
069	Rohlstorf	23 905	280	8 538	99 393	280	35 498	198 188	320	61 934	321 486
070	Schackendorf	23 264	280	8 309	80 261	280	28 665	341 802	320	106 813	445 327
071	Schieren	14 908	280	5 324	24 205	280	8 645	107 334	320	33 542	146 447
072	Schmalensee	15 938	340	4 688	49 975	350	14 279	98 832	350	28 238	164 745
073	Schmalfeld	29 425	280	10 509	171 205	280	61 145	321 025	320	100 320	521 655
074	Schwissel	5 085	270	1 883	22 799	270	8 444	8 397	300	2 799	36 281
075	Seedorf	81 302	350	23 229	229 224	350	65 493	341 382	350	97 538	651 908
076	Seth	19 109	360	5 308	233 519	380	61 452	376 123	360	104 479	628 751
077	Sievershütten	7 290	270	2 700	114 389	270	42 366	281 238	340	82 717	402 917
079	Stipsdorf	5 264	280	1 880	21 029	280	7 510	16 960	320	5 300	43 253
080	Stocksee	34 036	320	10 636	49 913	320	15 598	91 281	350	26 080	175 230
081	Strukdorf	15 363	270	5 690	16 357	270	6 058	2 268	310	732	33 988

Noch: 5. Realsteueristaufkommen, Realsteueraufbringungskraft und Steuereinnahmekraft 2013

noch: 5.3 nach Gemeinden

Nr.	KREISFREIE STADT Kreis Gemeinde	Realsteuer- aufbringungskraft		Gemeindeanteil an		Gewerbe- steuer- umlage	Steuer- einnahme- kraft	Realsteuer-		Steuer- einnahme- kraft	Einwohner am 30.06.2013
		Insgesamt	Gewerbe- steuer	der Einkommen- steuer	der Umsatz- steuer			istauf- kommen	aufbrin- gungskraft		
023	Fuhlendorf	97 880	36 258	136 822	3 391	6 870	231 223	217,25	229,23	541,51	427
024	Geschendorf	321 185	249 336	177 093	2 420	47 263	453 435	604,27	627,31	885,62	512
025	Glasau	203 516	87 389	288 846	6 239	16 562	482 039	187,71	222,91	527,97	913
026	Gönnebek	229 690	128 972	199 243	14 203	24 445	418 691	467,77	480,52	875,92	478
027	Großenaspe	762 319	426 077	839 556	24 974	80 766	1 546 083	256,20	269,75	547,09	2 826
028	Groß Kummerfeld	447 199	192 316	647 160	10 120	36 452	1 068 027	185,34	231,83	553,67	1 929
029	Groß Niendorf	162 981	76 036	227 332	2 046	14 411	377 948	181,14	253,08	586,88	644
030	Groß Rönnau	503 891	426 699	229 244	6 630	81 124	658 641	775,06	876,33	1 145,46	575
031	Hagen	187 229	122 129	184 946	3 824	23 149	352 850	386,08	405,26	763,74	462
033	Hardebek	107 998	54 251	171 455	3 442	10 280	272 615	186,45	235,80	595,23	458
034	Hartenholm	496 110	257 151	726 394	25 320	48 743	1 199 081	250,64	278,40	672,88	1 782
035	Hasenkrug	165 934	118 835	129 573	1 626	22 523	274 610	434,18	480,97	795,97	345
036	Hasenmoor	164 473	57 250	278 476	4 438	10 850	436 537	176,22	239,41	635,43	687
037	Heidmoor	60 693	12 740	119 103	2 478	2 415	179 859	179,00	186,75	553,41	325
038	Heidmühlen	321 970	223 747	256 930	5 626	42 410	542 116	352,84	457,34	770,05	704
039	Henstedt-Ulzburg	17 636 750	13 621 521	13 273 734	585 772	2 583 170	28 913 086	537,70	647,39	1 061,30	27 243
040	Hitzhusen	520 931	325 995	531 985	19 105	61 793	1 010 228	366,68	413,77	802,41	1 259
041	Högersdorf	134 770	84 455	115 779	4 306	16 008	238 847	274,33	324,75	575,53	415
042	Hüttblek	92 124	36 338	205 686	1 825	6 884	292 751	205,75	253,79	806,48	363
043	Itzstedt	580 062	295 692	1 092 763	13 232	56 047	1 630 010	253,03	244,24	686,32	2 375
044	Kaltenkirchen, Stadt	16 614 283	14 117 190	7 431 974	814 333	2 889 839	21 970 751	698,73	832,13	1 100,41	19 966
045	Kattendorf	165 520	46 734	346 031	5 397	8 855	508 093	169,73	192,47	590,81	860
046	Kayhude	324 963	157 226	547 992	15 473	29 802	858 626	271,77	274,00	723,97	1 186
047	Kisdorf	1 507 067	981 613	1 777 274	38 336	186 071	3 136 606	332,90	402,42	837,54	3 745
048	Klein Gladebrügge	97 354	27 875	230 755	3 550	5 281	326 378	135,22	171,70	575,62	567
049	Klein Rönnau	546 206	289 617	660 349	17 932	54 898	1 169 589	293,51	359,58	769,97	1 519
050	Krems II	114 048	54 331	125 446	2 891	10 295	232 090	251,21	268,98	547,38	424
051	Kükels	184 944	123 407	191 189	6 742	23 389	359 486	330,42	419,37	815,16	441
052	Latendorf	102 405	22 717	184 644	1 664	4 305	284 408	132,47	172,11	478,00	595
053	Leezen	975 722	733 471	612 728	29 109	139 034	1 478 525	432,31	564,33	855,13	1 729
054	Lentförden	819 057	519 486	839 457	23 199	98 471	1 583 242	299,36	336,92	651,27	2 431
056	Mönkloh	106 098	56 649	108 229	1 264	10 736	204 855	357,36	433,05	836,14	245
057	Mözen	79 573	14 469	158 770	2 527	2 739	238 131	127,73	181,67	543,68	438
058	Nahe	758 917	420 897	1 080 983	34 289	79 783	1 794 406	334,32	320,49	757,77	2 368
059	Negernbötzel	185 535	60 606	298 713	4 091	11 485	476 854	160,85	184,61	474,48	1 005
060	Nehms	146 735	38 988	200 955	3 420	7 386	343 724	197,89	266,31	623,82	551
061	Neuengörs	243 463	127 968	308 881	8 719	24 253	536 810	260,48	317,84	700,80	766
062	Neversdorf	151 922	44 357	323 077	9 765	8 407	476 357	151,37	217,65	682,46	698
063	Norderstedt, Stadt	67 991 326	56 318 229	35 639 123	5 657 851	10 675 705	98 612 595	1 043,98	908,15	1 317,15	74 868
064	Nützen	812 755	629 563	417 916	28 331	119 337	1 139 665	559,32	692,30	970,75	1 174
065	Oering	235 367	71 067	510 037	6 493	13 469	738 428	149,66	181,19	568,46	1 299
066	Oersdorf	189 496	60 227	441 374	9 280	11 414	628 736	183,61	219,07	726,86	865
067	Pronstorf	356 950	121 012	531 179	10 307	22 939	875 497	185,99	214,38	525,82	1 665
068	Rickling	821 934	546 684	887 279	87 116	103 627	1 692 702	227,01	261,93	539,42	3 138
069	Rohlstorf	379 997	225 440	373 919	7 775	42 730	718 961	268,58	317,46	600,64	1 197
070	Schackendorf	517 863	388 799	290 860	15 691	73 698	750 716	529,52	615,77	892,65	841
071	Schieren	169 499	122 093	97 356	4 163	23 140	247 878	519,32	601,06	879,00	282
072	Schmalensee	168 730	102 786	184 341	3 942	19 480	337 533	371,05	380,02	760,21	444
073	Schmalfeld	618 753	365 165	711 796	15 281	69 218	1 276 612	277,18	328,77	678,33	1 882
074	Schwissel	46 508	10 188	96 450	1 095	1 929	142 124	141,72	181,67	555,17	256
075	Seedorf	662 697	355 038	595 110	18 012	67 297	1 208 522	307,50	312,59	570,06	2 120
076	Seth	619 352	380 304	687 532	16 981	72 087	1 251 778	319,16	314,39	635,42	1 970
077	Sievershütten	463 006	301 090	557 053	9 731	57 071	972 719	348,54	400,52	841,45	1 156
079	Stipsdorf	52 212	19 292	87 993	4 808	3 652	141 361	197,50	238,41	645,48	219
080	Stocksee	183 566	94 931	148 400	5 248	17 992	319 222	441,39	462,38	804,09	397
081	Strukdorf	41 782	2 664	112 659	516	502	154 455	128,74	158,27	585,06	264

Noch: 5. Realsteueristaufkommen, Realsteueraufbringungskraft und Steuereinnahmekraft 2013

5.3 nach Gemeinden

Nr.	KREISFREIE STADT Kreis Gemeinde	Grundsteuer A			Grundsteuer B			Gewerbesteuer			Realsteuer- istaufkommen Euro
		Ist- aufkommen	Hebesatz	Grund- betrag	Ist- aufkommen	Hebesatz	Grund- betrag	Ist- aufkommen	Hebesatz	Grund- betrag	
		Euro	%	Euro	Euro	%	Euro	Euro	%	Euro	
082	Struvenhütten	17 764	280	6 344	87 451	280	31 233	129 384	310	41 737	234 599
084	Stuvenborn	12 672	310	4 088	92 845	310	29 950	94 379	340	27 759	199 896
085	Sülfeld	38 276	350	10 936	333 899	350	95 400	474 708	340	139 620	846 883
086	Tarbek	7 392	290	2 549	14 857	290	5 123	26 162	330	7 928	48 411
087	Tensfeld	3 995	330	1 211	75 295	330	22 817	134 136	330	40 647	213 426
088	Todesfelde	17 688	270	6 551	75 896	270	28 110	148 522	330	45 007	242 106
089	Trappenkamp	396	370	107	682 533	380	179 614	797 543	360	221 540	1 480 472
090	Travenhorst	11 369	290	3 920	10 866	290	3 747	10 145	330	3 074	32 380
091	Traventhal	7 137	280	2 549	42 195	280	15 070	25 039	320	7 825	74 371
092	Wahlstedt, Stadt	11 230	360	3 119	1 333 412	380	350 898	4 669 086	360	1 296 968	6 013 728
093	Wakendorf I	7 588	300	2 529	42 939	300	14 313	39 685	320	12 402	90 212
094	Wakendorf II	14 650	240	6 104	108 568	240	45 237	397 944	290	137 222	521 162
095	Weddelbrook	31 844	300	10 615	105 401	300	35 134	153 335	320	47 917	290 580
096	Weede	29 960	290	10 331	87 436	290	30 150	121 675	340	35 787	239 071
097	Wensin	29 067	330	8 808	90 015	330	27 277	298 673	320	93 335	417 755
098	Westerrade	12 905	300	4 302	45 009	300	15 003	8 674	330	2 628	66 588
099	Wiemersdorf	27 328	330	8 281	161 155	330	48 835	859 284	350	245 510	1 047 767
100	Winsen	5 344	300	1 781	46 257	300	15 419	31 285	330	9 480	82 886
101	Wittenborn	4 307	290	1 485	121 807	290	42 002	92 130	310	29 719	218 244
61 Steinburg											
001	Aasbüttel	6 272	350	1 792	14 498	350	4 142	6 411	380	1 687	27 181
002	Aebtissinwisch	2 947	350	842	6 318	370	1 708	11 351	350	3 243	20 616
003	Agethorst	7 009	280	2 503	18 044	280	6 444	2 378	330	721	27 431
004	Altenmoor	8 184	260	3 148	17 055	270	6 317	9 467	300	3 156	34 706
005	Auifer	10 071	360	2 798	8 238	380	2 168	242	360	67	18 551
006	Bahrenfleth	32 598	310	10 515	48 723	310	15 717	22 932	330	6 949	104 253
007	Beidenfleth	32 372	320	10 116	94 913	320	29 660	132 145	350	37 756	259 430
008	Bekdorf	2 229	240	929	8 432	240	3 513	3 528	300	1 176	14 189
010	Bekmünde	3 307	200	1 654	11 628	200	5 814	16 774	275	6 100	31 709
011	Besdorf	6 510	290	2 245	20 621	290	7 111	64 365	370	17 396	91 496
012	Blomesche Wildnis	17 446	220	7 930	46 661	220	21 210	203 374	310	65 605	267 481
013	Bokelrehm	3 723	310	1 201	13 617	310	4 393	25 011	350	7 146	42 351
014	Bokhorst	5 853	310	1 888	15 277	310	4 928	25 375	380	6 678	46 505
015	Borsfleth	28 109	310	9 067	82 804	310	26 711	39 499	330	11 969	150 412
016	Breitenberg	4 997	360	1 388	53 268	380	14 018	18 637	360	5 177	76 902
017	Breitenburg	2 411	360	670	288 048	380	75 802	104 643	360	29 068	395 102
018	Brokdorf	13 115	180	7 286	93 498	180	51 943	923 347	320	288 546	1 029 960
019	Brokstedt	10 457	280	3 735	224 985	280	80 352	225 342	320	70 419	460 784
020	Büttel	3 632	300	1 211	198 099	300	66 033	9 843 919	320	3 076 225	10 045 650
021	Christinenthal	4 478	300	1 493	6 294	300	2 098	211 989	450	47 109	222 761
022	Dägeling	6 095	280	2 177	228 082	280	81 458	1 717 334	310	553 979	1 951 511
023	Dammfleth	8 448	100	8 448	15 262	100	15 262	860 355	290	296 674	884 065
024	Drage	12 159	250	4 864	17 450	250	6 980	8 831	300	2 944	38 440
025	Ecklak	22 394	330	6 786	25 975	350	7 421	18 808	350	5 374	67 177
026	Elskop	13 341	300	4 447	12 091	300	4 030	12 717	320	3 974	38 149
027	Engelbrechtsche Wildnis	11 124	220	5 056	72 860	220	33 118	119 074	280	42 526	203 058
028	Fitzbek	10 745	270	3 980	35 386	270	13 106	17 419	310	5 619	63 550
029	Glückstadt, Stadt	8 072	350	2 306	1 491 632	370	403 144	2 784 857	350	795 673	4 284 561
030	Grevenkop	23 944	260	9 209	23 986	260	9 225	175 064	310	56 472	222 994
031	Gribbohm	14 894	290	5 136	38 217	290	13 178	83 482	340	24 554	136 593
033	Hadenfeld	2 980	320	931	18 248	320	5 703	11 358	340	3 341	32 586
034	Heiligenstedten	13 437	310	4 335	226 693	320	70 842	307 337	320	96 043	547 467
035	Heiligenstemperkamp	508	260	195	71 124	260	27 355	37 207	300	12 402	108 839
036	Hennstedt	11 387	280	4 067	66 848	280	23 874	72 855	300	24 285	151 090

Noch: 5. Realsteueristaufkommen, Realsteueraufbringungskraft und Steuereinnahmekraft 2013

noch: 5.3 nach Gemeinden

Nr.	KREISFREIE STADT Kreis Gemeinde	Realsteuer- aufbringungskraft		Gemeindeanteil an		Gewerbe- steuer- umlage	Steuer- einnahme- kraft	Realsteuer-		Steuer- einnahme- kraft	Einwohner am 30.06.2013
		Insgesamt	Gewerbe- steuer	der Einkommen- steuer	der Umsatz- steuer			istauf- kommen	aufbrin- gungskraft		
082	Struvenhütten	284 394	151 923	435 031	9 876	28 795	700 506	233,90	283,54	698,41	1 003
084	Stuvenborn	222 067	101 043	341 602	11 889	19 151	556 407	229,77	255,25	639,55	870
085	Sülfeld	887 436	508 217	1 363 888	52 023	96 335	2 207 012	270,83	283,80	705,79	3 127
086	Tarbek	55 126	28 858	47 621	2 873	5 467	100 153	298,83	340,28	618,23	162
087	Tensfeld	234 426	147 955	208 506	13 287	28 044	428 175	305,33	335,37	612,55	699
088	Todesfelde	285 583	163 825	295 994	7 168	31 052	557 693	233,24	275,13	537,28	1 038
089	Trappenkamp	1 458 727	806 406	1 171 895	139 813	152 859	2 617 576	295,27	290,93	522,05	5 014
090	Travenhorst	36 590	11 189	61 716	1 487	2 119	97 674	152,02	171,78	458,56	213
091	Traventhal	90 859	28 483	180 416	2 072	5 396	267 951	147,27	179,92	530,60	505
092	Wahlstedt, Stadt	6 004 112	4 720 964	2 563 371	466 694	894 906	8 139 271	647,68	646,65	876,60	9 285
093	Wakendorf I	104 711	45 143	150 312	3 211	8 556	249 678	208,34	241,83	576,62	433
094	Wakendorf II	682 071	499 488	618 467	9 438	94 680	1 215 296	379,30	496,41	884,49	1 374
095	Weddelbrook	333 905	174 418	367 878	18 542	33 060	687 265	287,13	329,95	679,12	1 012
096	Weede	270 806	130 265	336 266	6 967	24 690	589 349	231,21	261,90	569,97	1 034
097	Wensin	465 267	339 739	292 774	8 184	64 399	701 826	490,32	546,09	823,74	852
098	Westerrade	76 976	9 566	138 936	4 494	1 811	218 595	138,15	159,70	453,52	482
099	Wiemersdorf	1 095 853	893 656	580 611	16 759	169 399	1 523 824	665,25	695,78	967,51	1 575
100	Winsen	95 839	34 507	181 320	7 990	6 540	278 609	203,65	235,48	684,54	407
101	Wittenborn	265 114	108 177	310 593	75 679	20 504	630 882	250,57	304,38	724,32	871
61 Steinburg											
001	Aasbüttel	26 570	6 141	30 002	814	1 161	56 225	219,20	214,27	453,43	124
002	Aebtissinwisch	20 539	11 805	23 357	118	2 234	41 780	355,45	354,12	720,34	58
003	Agethorst	33 550	2 624	52 957	2 139	496	88 150	128,78	157,51	413,85	213
004	Altenmoor	43 894	11 488	125 747	1 375	2 176	168 840	151,55	191,68	737,29	229
005	Auifer	16 536	244	42 989	192	43	59 674	128,83	114,83	414,40	144
006	Bahrenfleth	113 997	25 294	208 102	3 274	4 791	320 582	177,00	193,54	544,28	589
007	Beidenfleth	275 547	137 432	322 673	11 531	26 048	583 703	309,58	328,82	696,54	838
008	Bekdorf	19 829	4 281	35 943	393	809	55 356	140,49	196,33	548,08	101
010	Bekmünde	48 288	22 204	73 898	4 564	4 205	122 545	203,26	309,54	785,54	156
011	Besdorf	95 891	63 321	68 362	578	12 001	152 830	370,43	388,22	618,74	247
012	Blomesche Wildnis	339 663	238 802	242 736	10 718	45 263	547 854	400,42	508,48	820,14	668
013	Bokelrehm	45 573	26 011	52 655	379	4 917	93 690	288,10	310,02	637,35	147
014	Bokhorst	47 880	24 308	48 023	172	4 604	91 471	292,48	301,13	575,29	159
015	Borsfleth	167 820	43 567	287 437	10 670	8 258	457 669	202,44	225,87	615,97	743
016	Breitenberg	73 907	18 844	122 928	2 438	3 570	195 703	232,33	223,28	591,25	331
017	Breitenburg	382 986	105 808	338 581	15 748	20 053	717 262	416,77	403,99	756,61	948
018	Brokdorf	1 260 791	1 050 307	402 612	596 710	199 094	2 061 019	1 017,75	1 245,84	2 036,58	1 012
019	Brokstedt	559 245	256 325	781 868	22 822	48 586	1 315 349	224,23	272,14	640,07	2 055
020	Büttel	11 440 804	11 197 459	26 679	106 249	2 122 593	9 451 139	209 284,38	238 350,08	196 898,73	48
021	Christinenthal	183 587	171 477	13 693	4 205	32 502	168 983	3 592,92	2 961,08	2 725,53	62
022	Dägeling	2 318 730	2 016 484	410 567	93 212	382 241	2 440 268	1 900,21	2 257,77	2 376,11	1 027
023	Dammfleth	1 160 722	1 079 893	104 906	10 209	204 702	1 071 135	2 956,74	3 882,01	3 582,39	299
024	Drage	50 694	10 716	82 859	694	2 029	132 218	147,85	194,98	508,53	260
025	Ecklak	66 925	19 561	110 645	2 081	3 706	175 945	217,40	216,59	569,40	309
026	Elskop	42 479	14 465	44 700	551	2 739	84 991	246,12	274,06	548,33	155
027	Engelbrechtsche Wildnis	290 232	154 795	256 427	33 017	29 341	550 335	224,87	321,41	609,45	903
028	Fitzbek	80 008	20 453	149 710	3 495	3 873	229 340	170,83	215,08	616,51	372
029	Glückstadt, Stadt	4 366 604	2 896 250	3 545 589	357 421	549 012	7 720 602	386,14	393,53	695,80	11 096
030	Grevenkop	266 764	205 558	147 091	6 014	38 962	380 907	717,02	857,76	1 224,78	311
031	Gribbohm	152 672	89 377	138 130	4 740	16 939	278 603	305,58	341,55	623,27	447
033	Hadenfeld	35 665	12 161	48 628	3 770	2 301	85 762	232,76	254,75	612,59	140
034	Heiligenstedten	619 801	349 597	661 558	24 814	66 269	1 239 904	344,32	389,81	779,81	1 590
035	Heiligenstemperkamp	145 029	45 143	249 582	1 341	8 555	387 397	147,08	195,99	523,51	740
036	Hennstedt	187 302	88 397	200 149	4 352	16 752	375 051	255,22	316,39	633,53	592

Noch: 5. Realsteueristaufkommen, Realsteueraufbringungskraft und Steuereinnahmekraft 2013

5.3 nach Gemeinden

Nr.	KREISFREIE STADT Kreis Gemeinde	Grundsteuer A			Grundsteuer B			Gewerbsteuer			Realsteuer- istaufkommen Euro
		Ist- aufkommen	Hebesatz	Grund- betrag	Ist- aufkommen	Hebesatz	Grund- betrag	Ist- aufkommen	Hebesatz	Grund- betrag	
		Euro	%	Euro	Euro	%	Euro	Euro	%	Euro	
037	Herzhorn	24 989	290	8 617	97 733	290	33 701	72 067	310	23 247	194 789
038	Hingsheide	4 847	260	1 864	4 977	270	1 843	98 262	310	31 697	108 086
039	Hodorf	9 834	200	4 917	12 639	200	6 320	10 489	275	3 814	32 962
040	Hohenaspe	19 397	260	7 460	218 520	260	84 046	521 354	285	182 931	759 271
041	Hohenfelde	36 236	260	13 937	71 579	260	27 530	128 266	300	42 755	236 081
042	Hohenlockstedt	47 757	300	15 919	669 091	300	223 030	3 359 117	310	1 083 586	4 075 965
043	Holstenniendorf	12 034	240	5 014	33 531	240	13 971	128 358	310	41 406	173 923
044	Horst (Holstein)	59 980	290	20 683	618 560	290	213 297	1 663 859	310	536 729	2 342 399
045	Huje	7 210	260	2 773	21 882	260	8 416	14 554	310	4 695	43 646
046	Itzehoe, Stadt	19 806	360	5 502	4 964 230	380	1 306 376	19 308 505	360	5 363 474	24 292 541
047	Kaaks	14 872	300	4 957	45 026	300	15 009	105 326	330	31 917	165 224
048	Kaisborstel	4 644	250	1 858	4 108	250	1 643	8 156	330	2 472	16 908
049	Kellinghusen, Stadt	18 298	360	5 083	1 205 810	380	317 318	1 554 024	360	431 673	2 778 132
050	Kiebitzreihe	10 969	290	3 782	265 815	290	91 660	575 962	310	185 794	852 746
052	Kleve	5 442	270	2 016	54 903	270	20 334	37 403	310	12 065	97 748
053	Kollmoor	4 833	260	1 859	528	260	203	19 552	360	5 431	24 913
054	Krempdorf	13 876	230	6 033	18 914	230	8 223	114 441	280	40 872	147 231
055	Krempe, Stadt	4 608	360	1 280	263 255	380	69 278	346 672	360	96 298	614 535
056	Krempferheide	2 008	290	692	258 135	290	89 012	291 403	320	91 063	551 546
057	Krempfermoor	- 356	260	- 137	55 331	260	21 281	24 818	310	8 006	79 793
058	Kronsmoor	7 323	260	2 817	12 797	260	4 922	24 495	350	6 999	44 615
059	Krummendiek	2 426	220	1 103	4 397	220	1 999	13 447	300	4 482	20 270
060	Kudensee	4 614	360	1 282	12 187	380	3 207	2 151	360	598	18 952
061	Lägerdorf	3 507	360	974	331 885	380	87 338	335 536	360	93 204	670 928
062	Landrecht	5 835	200	2 918	11 469	200	5 735	21 694	300	7 231	38 998
063	Landscheide	11 776	330	3 568	22 466	340	6 608	389 570	350	111 306	423 812
064	Lockstedt	4 872	100	4 872	4 623	100	4 623	583 377	260	224 376	592 872
065	Lohbarbek	7 252	270	2 686	81 100	270	30 037	186 135	310	60 044	274 487
066	Looft	13 805	330	4 183	42 735	330	12 950	49 431	350	14 123	105 971
067	Mehlbek	9 778	290	3 372	41 067	290	14 161	4 387	320	1 371	55 232
068	Moordiek	8 967	350	2 562	9 094	370	2 458	7 720	350	2 206	25 781
070	Moorhusen	6 109	300	2 036	4 386	300	1 462	32 043	350	9 155	42 538
071	Mühlenbarbek	8 630	260	3 319	26 358	260	10 138	67 222	300	22 407	102 210
072	Münsterdorf	5 048	260	1 942	204 729	260	78 742	189 731	310	61 204	399 508
073	Neuenbrook	24 034	280	8 584	68 841	280	24 586	593 631	340	174 597	686 506
074	Neuendorf bei Elmshorn	23 489	220	10 677	57 282	220	26 037	101 349	300	33 783	182 120
076	Nienbüttel	4 802	290	1 656	13 668	290	4 713	50 957	350	14 559	69 427
077	Nortorf	32 748	290	11 292	71 288	290	24 582	87 666	320	27 396	191 702
078	Nutteln	5 990	300	1 997	29 965	300	9 988	14 923	350	4 264	50 878
079	Oelixedorf	9 306	330	2 820	194 940	330	59 073	184 112	350	52 603	388 358
080	Oeschebüttel	5 001	270	1 852	18 288	300	6 096	7 953	310	2 565	31 242
081	Oldenborstel	6 501	380	1 711	15 042	380	3 958	3 206	380	844	24 749
082	Oldendorf	14 152	320	4 423	152 960	320	47 800	73 892	320	23 091	241 004
083	Ottenbüttel	17 111	280	6 111	85 768	280	30 631	- 257 329	330	- 77 978	- 154 450
084	Peissen	15 856	300	5 285	20 993	310	6 772	2 913	330	883	39 762
085	Pöschendorf	7 828	270	2 899	19 764	270	7 320	4 738	360	1 316	32 330
086	Poyenberg	10 643	260	4 093	33 809	270	12 522	39 723	310	12 814	84 175
087	Puls	13 253	240	5 522	38 582	240	16 076	34 612	350	9 889	86 447
088	Quarnstedt	16 506	270	6 113	42 045	270	15 572	377 346	335	112 641	435 897
089	Rade	4 966	300	1 655	6 644	300	2 215	- 2 108	330	- 639	9 502
091	Reher	19 101	275	6 946	73 171	275	26 608	125 630	325	38 655	217 902
092	Rethwisch	12 346	360	3 429	160 805	380	42 317	122 109	360	33 919	295 260
093	Rosdorf	3 718	300	1 239	50 569	300	16 856	30 917	320	9 662	85 204
095	Sankt Margarethen	18 318	300	6 106	90 036	300	30 012	119 958	320	37 487	228 312
096	Sarllhusen	11 301	280	4 036	46 014	280	16 434	106 177	320	33 180	163 492
097	Schenefeld	9 550	275	3 473	301 114	275	109 496	802 558	325	246 941	1 113 222

Noch: 5. Realsteueristaufkommen, Realsteueraufbringungskraft und Steuereinnahmekraft 2013

noch: 5.3 nach Gemeinden

Nr.	KREISFREIE STADT Kreis Gemeinde	Realsteuer- aufbringungskraft		Gemeindeanteil an		Gewerbe- steuer- umlage	Steuer- einnahme- kraft	Realsteuer-		Steuer- einnahme- kraft	Einwohner am 30.06.2013
		Insgesamt	Gewerbe- steuer	der Einkommen- steuer	der Umsatz- steuer			istauf- kommen	aufbrin- gungskraft		
037	Herzhorn	232 891	84 619	389 122	5 810	16 038	611 785	183,07	218,88	574,99	1 064
038	Hingsheide	127 678	115 377	24 164	2 810	21 786	132 866	1 566,46	1 850,41	1 925,59	69
039	Hodorf	51 625	13 883	86 483	1 089	2 630	136 567	148,48	232,55	615,17	222
040	Hohenaspe	993 411	665 869	740 992	48 664	126 219	1 656 848	379,26	496,21	827,60	2 002
041	Hohenfelde	297 512	155 628	297 402	6 130	29 499	571 545	259,43	326,94	628,07	910
042	Hohenlockstedt	4 801 768	3 944 253	1 671 462	185 778	731 073	5 927 935	668,52	787,56	972,27	6 097
043	Holstenniendorf	216 525	150 718	112 860	3 426	28 533	304 278	421,12	524,27	736,75	413
044	Horst (Holstein)	2 790 218	1 953 694	2 074 578	139 467	370 341	4 633 922	429,09	511,12	848,86	5 459
045	Huje	55 987	17 090	84 468	962	3 236	138 181	158,14	202,85	500,66	276
046	Itzehoe, Stadt	24 281 751	19 523 045	10 181 700	1 754 405	3 700 793	32 517 063	781,41	781,07	1 045,97	31 088
047	Kaaks	185 582	116 178	192 901	1 366	22 021	357 828	390,60	438,73	845,93	423
048	Kaisborstel	20 555	8 998	28 793	205	1 704	47 849	211,35	256,94	598,11	80
049	Kellinghusen, Stadt	2 738 454	1 571 290	2 405 206	136 300	296 771	4 983 189	356,13	351,04	638,79	7 801
050	Kiebitzreihe	1 020 400	676 290	1 005 072	27 414	128 195	1 924 691	393,51	470,88	888,18	2 167
052	Kleve	123 797	43 917	154 542	3 713	8 321	273 731	169,70	214,93	475,23	576
053	Kollmoor	26 102	19 769	17 418	70	3 743	39 847	692,03	725,06	1 106,86	36
054	Krempdorf	196 782	148 774	71 783	5 692	28 197	246 060	618,62	826,82	1 033,87	238
055	Krempe, Stadt	605 857	350 525	690 956	47 461	66 440	1 277 834	260,84	257,15	542,37	2 356
056	Kremperheide	656 666	331 469	921 105	39 650	62 833	1 554 588	228,29	271,80	643,46	2 416
057	Krempermoor	105 980	29 142	183 032	1 281	5 520	284 773	147,76	196,26	527,36	540
058	Kronsmoor	51 822	25 476	51 648	1 640	4 827	100 283	233,59	271,32	525,04	191
059	Krummendiek	26 890	16 314	32 015	543	3 090	56 358	241,31	320,12	670,93	84
060	Kudensee	17 677	2 177	34 030	264	393	51 578	133,46	124,49	363,23	142
061	Lägerdorf	659 232	339 263	640 315	82 117	64 901	1 316 763	257,95	253,45	506,25	2 601
062	Landrecht	55 922	26 321	43 796	2 474	4 987	97 205	295,44	423,65	736,40	132
063	Landscheide	439 881	405 154	78 026	18 374	76 798	459 483	1 803,46	1 871,83	1 955,25	235
064	Lockstedt	848 175	816 729	47 218	733 378	154 816	1 473 955	3 776,25	5 402,39	9 388,25	157
065	Lohbarbek	335 679	218 560	256 226	6 691	41 427	557 169	393,25	480,92	798,24	698
066	Looft	111 008	51 408	148 300	2 310	9 742	251 876	289,54	303,30	688,19	366
067	Mehlbek	66 544	4 990	165 616	2 023	942	233 241	122,19	147,22	516,02	452
068	Moordiek	24 665	8 030	26 075	322	1 519	49 543	222,25	212,63	427,09	116
070	Moorhusen	44 759	33 324	18 223	427	6 314	57 095	506,40	532,85	679,70	84
071	Mühlenbarbek	128 352	81 561	96 148	1 508	15 458	210 550	335,11	420,83	690,33	305
072	Münsterdorf	514 461	222 783	900 567	12 325	42 227	1 385 126	209,17	269,35	725,20	1 910
073	Neuenbrook	750 618	635 533	236 091	21 076	120 468	887 317	1 052,92	1 151,25	1 360,92	652
074	Neuendorf bei Elmshorn	249 622	122 970	362 946	18 501	23 307	607 762	212,01	290,60	707,52	859
076	Nienbüttel	75 088	52 995	50 844	735	10 042	116 625	538,19	582,08	904,07	129
077	Nortorf	222 943	99 721	292 370	4 075	18 900	500 488	214,67	249,66	560,46	893
078	Nutteln	57 788	15 521	98 866	948	2 940	154 662	194,19	220,56	590,31	262
079	Oelixdorf	414 398	191 475	590 781	9 808	36 293	978 694	260,29	277,75	655,96	1 492
080	Oeschebüttel	37 040	9 337	74 200	921	1 767	110 394	184,86	219,17	653,22	169
081	Oldenborstel	22 590	3 072	50 037	120	580	72 167	204,54	186,69	596,42	121
082	Oldendorf	270 878	84 051	518 091	14 145	15 931	787 183	211,96	238,24	692,33	1 137
083	Ottenbüttel	- 154 255	- 283 840	278 174	22 013	- 53 806	199 738	- 215,11	- 214,84	278,19	718
084	Peissen	43 704	3 214	84 268	994	606	128 360	137,11	150,70	442,62	290
085	Pöschendorf	40 088	4 790	76 818	482	905	116 483	123,40	153,01	444,59	262
086	Poyenberg	104 418	46 643	111 250	2 300	8 836	209 132	217,51	269,81	540,39	387
087	Puls	110 973	35 996	154 239	2 136	6 820	260 528	141,95	182,22	427,80	609
088	Quarmstedt	484 939	410 013	172 159	8 192	77 719	587 571	979,54	1 089,75	1 320,38	445
089	Rade	10 696	- 2 326	27 083	401	- 443	38 623	101,09	113,79	410,88	94
091	Reher	258 198	140 704	198 840	4 281	26 668	434 651	289,38	342,89	577,23	753
092	Rethwisch	287 397	123 465	187 060	33 686	23 403	484 740	503,00	489,60	825,79	587
093	Rosdorf	100 086	35 170	161 890	2 196	6 663	257 509	233,44	274,21	705,50	365
095	Sankt Margarethen	263 776	136 453	312 506	7 775	25 863	558 194	263,64	304,59	644,57	866
096	Sarllhusen	192 578	120 775	130 579	6 602	22 891	306 868	343,47	404,58	644,68	476
097	Schenefeld	1 306 789	898 865	823 951	76 332	170 378	2 036 694	454,38	533,38	831,30	2 450

Noch: 5. Realsteueristaufkommen, Realsteueraufbringungskraft und Steuereinnahmekraft 2013

5.3 nach Gemeinden

Nr.	KREISFREIE STADT Kreis Gemeinde	Grundsteuer A			Grundsteuer B			Gewerbsteuer			Realsteuer- istaufkommen Euro
		Ist- aufkommen	Hebesatz	Grund- betrag	Ist- aufkommen	Hebesatz	Grund- betrag	Ist- aufkommen	Hebesatz	Grund- betrag	
		Euro	%	Euro	Euro	%	Euro	Euro	%	Euro	
098	Schlotfeld	4 818	200	2 409	17 244	200	8 622	17 167	260	6 603	39 229
100	Silzen	5 735	250	2 294	11 530	250	4 612	12 993	310	4 191	30 258
101	Sommerland	33 711	250	13 484	59 511	260	22 889	84 388	300	28 129	177 610
102	Stördorf	12 252	250	4 901	7 265	250	2 906	5 987	300	1 996	25 504
103	Störkathen	1 669	350	477	11 187	350	3 196	48 374	335	14 440	61 230
104	Süderau	18 364	280	6 559	60 007	280	21 431	117 071	250	46 828	195 442
105	Vaale	21 564	310	6 956	134 748	310	43 467	108 741	330	32 952	265 053
106	Vaalermoor	9 001	380	2 369	11 561	380	3 042	154 222	350	44 063	174 784
107	Wacken	8 028	275	2 919	199 550	275	72 564	959 422	325	295 207	1 167 000
108	Warringholz	8 521	270	3 156	24 902	270	9 223	11 945	290	4 119	45 368
109	Westermoor	8 615	270	3 191	35 230	280	12 582	44 022	320	13 757	87 867
110	Wewelsfleth	32 274	300	10 758	159 933	300	53 311	178 618	330	54 127	370 825
111	Wiedenborstel	1 973	350	564	2 078	370	562	10 530	350	3 009	14 581
112	Willenscharen	7 726	270	2 861	11 496	270	4 258	9 150	310	2 952	28 372
113	Wilster, Stadt	1 444	360	401	607 333	380	159 824	815 949	360	226 653	1 424 726
114	Winseldorf	5 757	220	2 617	24 270	220	11 032	- 2 659	250	- 1 064	27 368
115	Wittenbergen	6 362	350	1 818	20 316	370	5 491	61 808	350	17 659	88 486
116	Wrist	11 005	300	3 668	260 007	300	86 669	211 463	330	64 080	482 475
117	Wulfsmoor	14 956	300	4 985	32 228	300	10 743	2 994	350	855	50 178
118	Kollmar	44 265	220	20 120	143 398	240	59 749	373 770	300	124 590	561 433
119	Neuendorf-Sachsenbande	20 878	250	8 351	25 960	250	10 384	74 019	310	23 877	120 857
62 Stormarn											
001	Ahrensburg, Stadt	38 030	300	12 677	4 347 094	300	1 449 031	21 540 681	350	6 154 480	25 925 805
003	Badendorf	7 772	240	3 238	64 705	240	26 960	25 079	290	8 648	97 556
004	Bad Oldesloe, Stadt	89 773	380	23 624	3 469 503	380	913 027	12 873 753	360	3 576 043	16 433 029
005	Bargfeld-Stegen	27 175	330	8 235	297 468	330	90 142	351 074	350	100 307	675 717
006	Bargteheide, Stadt	25 886	340	7 614	2 101 830	340	618 185	11 692 137	350	3 340 611	13 819 853
008	Barnitz	20 153	240	8 397	66 046	260	25 402	42 910	310	13 842	129 109
009	Barsbüttel	39 458	320	12 331	2 112 746	330	640 226	7 361 067	360	2 044 741	9 513 271
011	Braak	7 998	230	3 477	161 540	230	70 235	1 441 585	285	505 819	1 611 123
014	Delingsdorf	18 755	380	4 936	265 175	400	66 294	237 095	380	62 393	521 025
016	Elmenhorst	27 788	310	8 964	266 542	310	85 981	177 510	340	52 209	471 840
018	Glinde, Stadt	5 352	380	1 408	2 900 705	380	763 343	9 791 854	380	2 576 804	12 697 911
019	Grabau	15 014	350	4 290	89 318	370	24 140	70 702	350	20 201	175 034
020	Grande	10 001	310	3 226	78 579	310	25 348	91 233	340	26 833	179 813
021	Grönwohld	14 801	310	4 775	159 082	310	51 317	46 431	340	13 656	220 314
022	Großensee	9 191	270	3 404	196 605	280	70 216	209 983	320	65 620	415 779
023	Großhansdorf	6 840	330	2 073	1 199 067	330	363 354	1 385 937	315	439 980	2 591 844
025	Hamberge	10 005	290	3 450	142 885	290	49 271	107 080	320	33 463	259 970
026	Hamfelde	2 162	200	1 081	34 562	200	17 281	55 847	275	20 308	92 571
027	Hammoor	13 315	300	4 438	122 252	300	40 751	89 066	340	26 196	224 633
031	Heidekamp	3 212	260	1 235	37 477	260	14 414	5 163	310	1 665	45 852
032	Heilshoop	12 233	270	4 531	51 429	270	19 048	79 507	310	25 647	143 169
033	Hohenfelde	1 599	230	695	3 808	230	1 656	3 128	295	1 060	8 535
035	Hoisdorf	26 681	300	8 894	353 016	300	117 672	2 416 830	330	732 373	2 796 527
036	Jersbek	28 633	320	8 948	216 696	320	67 718	395 337	350	112 953	640 666
039	Klein Wesenberg	12 142	280	4 336	62 835	280	22 441	17 513	330	5 307	92 490
040	Köthel	5 442	330	1 649	45 217	350	12 919	111 756	350	31 930	162 415
045	Lütjensee	11 796	330	3 575	480 465	350	137 276	790 492	350	225 855	1 282 753
046	Meddewade	5 271	310	1 700	85 280	310	27 510	67 116	340	19 740	157 667
048	Mönkhagen	14 491	260	5 573	50 948	260	19 595	6 310	310	2 035	71 749
050	Neritz	8 849	310	2 855	36 123	320	11 288	7 375	330	2 235	52 347
051	Nienwohld	12 053	310	3 888	40 013	310	12 907	37 501	340	11 030	89 567
053	Oststeinbek	13 279	200	6 640	764 585	200	382 293	21 542 678	275	7 833 701	22 320 542
056	Pölit	15 857	360	4 405	131 190	380	34 524	86 228	360	23 952	233 275
058	Rausdorf	6 521	280	2 329	24 358	290	8 399	27 818	320	8 693	58 697

Noch: 5. Realsteueristaufkommen, Realsteueraufbringungskraft und Steuereinnahmekraft 2013

noch: 5.3 nach Gemeinden

Nr.	KREISFREIE STADT Kreis Gemeinde	Realsteuer- aufbringungskraft		Gemeindeanteil an		Gewerbe- steuer- umlage	Steuer- einnahme- kraft	Realsteuer-		Steuer- einnahme- kraft	Einwohner am 30.06.2013
		Insgesamt	Gewerbe- steuer	der Einkommen- steuer	der Umsatz- steuer			istauf- kommen	aufbrin- gungskraft		
098	Schlotfeld	62 584	24 035	82 859	1 746	4 553	142 636	175,13	279,39	636,77	224
100	Silzen	38 902	15 255	48 224	1 086	2 888	85 324	192,73	247,78	543,46	157
101	Sommerland	226 064	102 390	338 782	7 730	19 407	553 169	223,97	285,07	697,56	793
102	Stördorf	32 566	7 265	47 117	565	1 374	78 874	202,41	258,46	625,98	126
103	Störkathen	65 599	52 562	31 009	1 003	9 960	87 651	637,81	683,32	913,03	96
104	Süderau	267 992	170 454	267 905	6 386	32 308	509 975	264,47	362,64	690,09	739
105	Vaale	298 668	119 945	384 088	11 351	22 732	671 375	222,55	250,77	563,71	1 191
106	Vaalermoor	178 562	160 389	40 071	3 170	30 400	191 403	1 127,64	1 152,01	1 234,86	155
107	Wacken	1 346 746	1 074 553	539 536	27 678	203 687	1 710 273	639,80	738,35	937,65	1 824
108	Warringholz	57 972	14 993	97 760	1 754	2 838	154 648	157,53	201,29	536,97	288
109	Westermoor	105 353	50 075	122 827	4 052	9 488	222 744	224,72	269,45	569,68	391
110	Wewelsfleth	422 923	197 022	528 562	39 737	37 345	953 877	264,12	301,23	679,40	1 404
111	Wiedenborstel	14 691	10 953	4 632	118	2 075	17 366	1 215,08	1 224,25	1 447,17	12
112	Willenscharen	34 814	10 745	46 513	2 131	2 033	81 425	184,23	226,06	528,73	154
113	Wilster, Stadt	1 406 385	825 017	1 308 214	146 176	156 386	2 704 389	325,28	321,09	617,44	4 380
114	Winseldorf	44 050	- 3 873	112 457	537	- 732	157 776	85,26	137,23	491,51	321
115	Wittenbergen	89 683	64 279	54 568	4 718	12 183	136 786	546,21	553,60	844,36	162
116	Wrist	558 900	233 251	768 880	20 446	44 051	1 304 175	202,64	234,73	547,74	2 381
117	Wulfsmoor	57 114	3 112	137 425	1 905	590	195 854	134,53	153,12	525,08	373
118	Kollmar	730 958	453 508	635 783	46 083	85 965	1 326 859	333,59	434,32	788,39	1 683
119	Neuendorf-Sachsenbande	149 743	86 912	151 118	3 545	16 471	287 935	245,15	303,74	584,05	493
62 Stormarn											
001	Ahrensburg, Stadt	27 700 448	22 402 307	15 773 073	1 798 827	4 246 588	41 025 760	830,61	887,47	1 314,38	31 213
003	Badendorf	139 090	31 479	384 189	2 922	5 964	520 237	126,04	179,70	672,14	774
004	Bad Oldesloe, Stadt	16 402 193	13 016 797	8 982 420	1 136 989	2 467 465	24 054 137	671,37	670,11	982,72	24 477
005	Bargfeld-Stegen	717 119	365 117	1 226 463	35 839	69 209	1 910 212	237,43	251,97	671,19	2 846
006	Bargtheide, Stadt	14 426 754	12 159 824	7 104 367	664 491	2 305 078	19 890 534	884,98	923,84	1 273,73	15 616
008	Barnitz	167 869	50 385	390 430	5 949	9 547	554 701	153,15	199,13	658,01	843
009	Barsbüttel	9 803 993	7 442 857	6 578 624	597 926	1 407 908	15 572 635	793,30	817,54	1 298,59	11 992
011	Braak	2 106 600	1 841 181	513 258	47 698	349 013	2 318 543	1 674,76	2 189,81	2 410,13	962
014	Delingsdorf	482 615	227 111	1 118 738	10 224	43 047	1 568 530	241,10	223,33	725,84	2 161
016	Elmenhorst	529 134	190 041	1 103 333	13 982	36 020	1 610 429	187,31	210,06	639,31	2 519
018	Glinde, Stadt	12 154 740	9 379 567	7 238 269	910 511	1 777 992	18 525 528	713,89	683,35	1 041,52	17 787
019	Grabau	174 073	73 532	318 748	3 566	13 995	482 392	220,72	219,51	608,31	793
020	Grande	199 395	97 672	335 158	11 098	18 513	527 138	271,62	301,20	796,28	662
021	Grönwohld	250 362	49 708	636 690	9 450	9 419	887 083	160,34	182,21	645,62	1 374
022	Großensee	503 987	238 857	892 815	11 373	45 274	1 362 901	252,60	306,19	828,01	1 646
023	Großhansdorf	2 926 742	1 601 527	5 164 497	138 594	304 688	7 925 145	279,29	315,38	854,00	9 280
025	Hamberge	311 044	121 805	587 458	5 190	23 086	880 606	175,06	209,46	593,00	1 485
026	Hamfelde	139 905	73 921	192 799	4 584	14 010	323 278	193,26	292,08	674,90	479
027	Hammoor	256 637	95 353	553 329	8 352	18 074	800 244	182,04	207,97	648,50	1 234
031	Heidekamp	62 101	6 061	163 803	1 436	1 147	226 193	108,14	146,46	533,47	424
032	Heilshoop	176 137	93 355	178 200	9 144	17 600	345 881	254,30	312,85	614,35	563
033	Hohenfelde	11 961	3 858	30 002	318	728	41 553	147,16	206,22	716,43	58
035	Hoisdorf	3 119 758	2 665 838	1 732 272	76 828	505 333	4 423 525	814,13	908,23	1 287,78	3 435
036	Jersbek	683 898	411 149	850 933	11 146	77 934	1 468 043	378,87	404,43	868,15	1 691
039	Klein Wesenberg	113 829	19 317	314 519	2 451	3 597	427 202	124,31	153,00	574,20	744
040	Köthel	168 084	116 225	144 876	4 269	22 029	295 200	509,14	526,91	925,39	319
045	Lütjensee	1 331 185	822 112	1 591 423	92 384	155 362	2 859 630	398,37	413,41	888,08	3 220
046	Meddewade	176 832	71 854	358 919	11 012	13 617	533 146	187,25	210,01	633,19	842
048	Mönkhagen	95 312	7 407	232 365	2 949	1 404	329 222	113,17	150,33	519,28	634
050	Neritz	57 704	8 135	149 407	3 518	1 537	209 092	168,86	186,14	674,49	310
051	Nienwohld	98 704	40 149	183 032	2 888	7 609	277 015	193,03	212,72	597,02	464
053	Oststeinbek	29 922 382	28 514 672	4 455 721	488 151	5 405 249	29 461 005	2 565,87	3 439,75	3 386,71	8 699
056	Pölitze	225 766	87 185	472 987	5 744	16 701	687 796	203,02	196,49	598,60	1 149
058	Rausdorf	69 141	31 643	153 837	1 294	6 077	218 195	249,77	294,22	928,49	235

Noch: 5. Realsteueristaufkommen, Realsteueraufbringungskraft und Steuereinnahmekraft 2013

5.3 nach Gemeinden

Nr.	KREISFREIE STADT Kreis Gemeinde	Grundsteuer A			Grundsteuer B			Gewerbesteuer			Realsteuer- istaufkommen Euro
		Ist- aufkommen	Hebesatz	Grund- betrag	Ist- aufkommen	Hebesatz	Grund- betrag	Ist- aufkommen	Hebesatz	Grund- betrag	
		Euro	%	Euro	Euro	%	Euro	Euro	%	Euro	
059	Rehhorst	44 639	275	16 232	48 797	275	17 744	74 329	310	23 977	167 765
060	Reinbek, Stadt	20 903	370	5 649	4 113 352	370	1 111 717	14 390 624	370	3 889 358	18 524 879
061	Reinfeld (Holstein), Stadt	18 242	360	5 067	1 181 054	380	310 804	2 895 301	360	804 250	4 094 597
062	Rethwisch	30 534	310	9 850	106 751	320	33 360	58 959	330	17 866	196 244
065	Rümpel	25 221	330	7 643	120 493	350	34 427	93 790	350	26 797	239 504
069	Siek	13 793	260	5 305	301 709	260	116 042	1 944 271	310	627 184	2 259 773
071	Stapelfeld	10 471	215	4 870	229 156	230	99 633	7 130 125	280	2 546 473	7 369 752
076	Tangstedt	52 975	330	16 053	885 157	350	252 902	1 668 768	360	463 547	2 606 900
078	Todendorf	18 660	300	6 220	114 009	300	38 003	115 355	340	33 928	248 024
081	Tremsbüttel	16 036	320	5 011	216 939	320	67 793	436 329	370	117 927	669 304
082	Trittau	15 621	350	4 463	1 230 593	350	351 598	4 209 722	350	1 202 778	5 455 936
083	Westerau	12 985	270	4 809	57 767	270	21 395	157 369	310	50 764	228 121
086	Witzhave	8 408	270	3 114	161 786	280	57 781	1 015 350	320	317 297	1 185 544
087	Zarpen	21 813	270	8 079	128 279	270	47 511	95 202	310	30 710	245 294
088	Brunsbek	20 610	280	7 361	177 674	280	63 455	248 356	310	80 115	446 640
089	Lasbek	21 650	310	6 984	118 191	310	38 126	96 349	330	29 197	236 190
090	Ammersbek	33 403	360	9 279	1 376 183	380	362 153	2 065 145	360	573 651	3 474 731
091	Steinburg	37 949	330	11 500	299 281	350	85 509	435 082	330	131 843	772 312
092	Travenbrück	39 007	320	12 190	172 582	330	52 298	183 318	350	52 377	394 907
093	Feldhorst	46 056	277	16 627	41 375	277	14 937	59 284	310	19 124	146 715
094	Wesenberg	12 960	260	4 985	138 629	260	53 319	274 571	310	88 571	426 160

Noch: 5. Realsteueristaufkommen, Realsteueraufbringungskraft und Steuereinnahmekraft 2013

noch: 5.3 nach Gemeinden

Nr.	KREISFREIE STADT Kreis Gemeinde	Realsteuer- aufbringungskraft		Gemeindeanteil an		Gewerbe- steuer- umlage	Steuer- einnahme- kraft	Realsteuer-		Steuer- einnahme- kraft	Einwohner am 30.06.2013
		Insgesamt	Gewerbe- steuer	der Einkommen- steuer	der Umsatz- steuer			istauf- kommen	aufbrin- gungskraft		
059	Rehhorst	200 545	87 276	233 775	1 582	16 542	419 360	245,27	293,19	613,10	684
060	Reinbek, Stadt	18 209 799	14 157 263	13 734 638	1 339 073	2 789 702	30 493 808	701,65	689,71	1 154,98	26 402
061	Reinfeld (Holstein), Stadt	4 070 941	2 927 470	3 532 400	240 468	554 931	7 288 878	470,97	468,25	838,38	8 694
062	Rethwisch	215 778	65 032	470 168	7 078	12 533	680 491	177,28	194,92	614,72	1 107
065	Rümpel	245 516	97 541	543 462	8 136	18 488	778 626	187,99	192,71	611,17	1 274
069	Siek	2 720 150	2 282 950	1 179 850	80 732	432 753	3 547 979	1 001,67	1 205,74	1 572,69	2 256
071	Stapelfeld	9 645 489	9 269 162	900 467	532 333	1 757 064	9 321 225	4 418,32	5 782,67	5 588,26	1 668
076	Tangstedt	2 653 665	1 687 311	3 507 835	80 125	319 843	5 921 782	414,72	422,15	942,06	6 286
078	Todendorf	280 171	123 498	461 208	11 560	23 407	729 532	207,38	234,26	609,98	1 196
081	Tremsbüttel	690 426	429 254	931 073	13 766	81 367	1 553 898	340,44	351,18	790,39	1 966
082	Trittau	5 667 847	4 378 112	3 421 251	383 645	831 351	8 641 392	660,29	685,93	1 045,79	8 263
083	Westerau	276 920	184 781	324 385	11 448	35 023	577 730	307,03	372,71	777,56	743
086	Witzhave	1 374 079	1 154 961	792 842	64 781	218 988	2 012 714	831,96	964,27	1 412,43	1 425
087	Zarpen	308 567	111 784	588 969	8 339	21 188	884 687	170,46	214,43	614,79	1 439
088	Brunsbek	544 118	291 619	875 801	13 221	55 276	1 377 864	260,89	317,83	804,83	1 712
089	Lasbek	265 696	106 277	539 536	15 229	20 143	800 318	197,81	222,53	670,28	1 194
090	Ammersbek	3 430 635	2 088 090	4 993 745	210 850	395 815	8 239 415	359,18	354,62	851,71	9 674
091	Steinburg	824 922	479 909	1 215 489	22 857	91 976	1 971 292	298,07	318,38	760,82	2 591
092	Travenbrück	417 186	190 652	767 370	10 378	36 136	1 158 798	232,03	245,12	680,84	1 702
093	Feldhorst	173 879	69 611	261 664	1 722	13 193	424 072	241,31	285,99	697,49	608
094	Wesenberg	530 951	322 398	543 563	12 690	61 110	1 026 094	284,87	354,91	685,89	1 496