

Gemeindestatistik Schleswig-Holstein 1970

Teil 2

Bevölkerung und Erwerbstätigkeit

Ergebnisse der Volks- und Berufszählung am 27. 5. 1970

Gemeinden nach dem Gebietsstand vom 27. 5. 1970

Statistisches Amt für Hamburg
und Schleswig-Holstein
Bibliothek
Standort Kiel



Herausgegeben vom
STATISTISCHEN LANDESAMT SCHLESWIG-HOLSTEIN

Kiel 1973

Das Gesamtwerk
"Gemeindestatistik Schleswig-Holstein 1970"

enthält folgende Teile:

Teil 1: Gebäude und Wohnungen

Ergebnisse der Gebäude- und Wohnungszählung am 25. 10. 1968

210 Seiten, Preis 8,60 DM

dazu: Beiheft mit umgerechneten Ergebnissen für die neuen Kreise

und alle zwischen dem 25. 10. 1968 und 27. 5. 1970 neu gebildeten Gemeinden

26 Seiten, Preis 2,00 DM

Teil 2: Bevölkerung und Erwerbstätigkeit

Ergebnisse der Volks- und Berufszählung am 27. 5. 1970

374 Seiten, Preis 18,90 DM

Teil 3: Arbeitsstätten

Ergebnisse der nichtlandwirtschaftlichen Arbeitsstättenzählung am 27. 5. 1970

in Vorbereitung

Teil 4: Landwirtschaft

Ergebnisse der Landwirtschaftszählung 1971

Heft 1: Betriebsgrößenstruktur, Bodennutzung, Viehhaltung

80 Seiten, Preis 5,10 DM

Heft 2: Betriebssysteme, Haupterwerbsquelle der Inhaber,

Besitzverhältnisse, Arbeitskräfte u. a.

in Vorbereitung

Teil 5: Weitere Strukturdaten

(über: Bevölkerungsbewegung, Bautätigkeit, Gemeindestraßen, Gemeindefinanzen, Wahlen)

in Vorbereitung

Kartenheft: Gemeindegrenzenkarten

24 Seiten, Preis 1,50 DM

Eine Übersicht über für Gemeinden veröffentlichtes statistisches Material enthält das historische Gemeindeverzeichnis "Die Bevölkerung der Gemeinden in Schleswig-Holstein 1867 bis 1970".

Auflage: 500

Nachdruck, auch auszugsweise, ist gern gestattet, wenn die Quelle genannt wird

Druck und Vertrieb: Statistisches Landesamt Schleswig-Holstein,
Kiel, Mühlenweg 166 (Haus 13)

Postanschrift: 23 Kiel 1, Postfach 11 41

Fernruf: (0431) 4 07 11

Preis: 18,90 DM

Inhaltsverzeichnis

	Seite
Allgemeine Hinweise	4
Erläuterungen zu den einzelnen Begriffen	5 – 8
Tabellen	
Kreisfreie Städte, Kreise, Land	9 – 16
Gemeinden	17 – 323
A Dithmarschen	18 – 31
B Dithmarschen, 2. Teil	32 – 45
C Flensburg-Land	46 – 59
D Flensburg-Land, 2. Teil	60 – 67
E Hzgt. Lauenburg	68 – 81
F Hzgt. Lauenburg, 2. Teil	82 – 95
G Nordfriesland	96 – 109
H Nordfriesland, 2. Teil	110 – 123
I Nordfriesland, 3. Teil	124 – 131
J Ostholstein	132 – 145
K Pinneberg	146 – 159
L Plön	160 – 173
M Plön, 2. Teil	174 – 181
N Rendsburg-Eckernförde	182 – 195
O Rendsburg-Eckernförde, 2. Teil	196 – 209
P Rendsburg-Eckernförde, 3. Teil	210 – 223
Q Schleswig	224 – 237
R Schleswig, 2. Teil	238 – 245
S Segeberg	246 – 259
T Segeberg, 2. Teil	260 – 273
U Steinburg	274 – 287
V Steinburg, 2. Teil	288 – 301
W Stormarn	302 – 315
X Stormarn, 2. Teil	316 – 323
Stadtteile der kreisfreien Städte	325 – 350
Y Flensburg	
Kiel	326 – 336
Z Lübeck	
Neumünster	340 – 350
Karten: Stadtteile der kreisfreien Städte	337 – 339
Anhang	
Karte: Kreise Schleswig-Holsteins	352
Erklärung der Wirtschaftsbereiche	353
Unveröffentlichte Gemeindetabellen der Volkszählung 1970	
Gemeindetabellen	354 – 365
Pendlerstromtabellen	364 – 367
Gebietsveränderungen seit 1961	368 – 373

Allgemeine Hinweise

Der hier vorliegende Teil 2 der Gemeindestatistik 1970 enthält die wichtigsten Gemeindeergebnisse der Volks- und Berufszählung vom 27. 5. 1970. Mit insgesamt 126 Angaben pro Gemeinde hat sich der Merkmalskatalog dieses Teils der Gemeindestatistik gegenüber seinen Vorgängern aus den Jahren 1961 und 1950 wiederum stark vergrößert.

Zur besseren Übersicht ist der Tabellenteil in drei Abschnitte gegliedert worden. Der erste Abschnitt enthält Kreis- und Landessummen, im zweiten Abschnitt erscheinen – kreisweise in alphabetischer Ordnung – die Gemeindeergebnisse und im dritten Abschnitt sind die Zahlen für die Stadtteile der vier kreisfreien Städte Flensburg, Kiel, Lübeck und Neumünster aufgeführt. Da das Programm bundeseinheitlich abgestimmt ist, ist ein Vergleich mit den Veröffentlichungen anderer Bundesländer möglich.

Die parallele Benutzung der letzten Gemeindestatistik wird für viele Gemeinden dadurch eingeschränkt, daß diese 1961 noch nicht bestanden, sondern im Zuge der Bildung größerer Gemeindeeinheiten erst während der 9 Jahre zwischen den beiden Volkszählungen entstanden sind. Die Gebietsreform vom 26. 4. 1970 hat darüberhinaus für viele Gemeinden eine andere Kreiszugehörigkeit bewirkt. Im Anhang steht deshalb im Verzeichnis der Gemeinden, deren Gebiet sich zwischen 1961 und 1970 verändert hat. Die Namen dieser Gemeinden sind überdies in den Tabellen durch einen Punkt vor der statistischen Kennziffer kenntlich gemacht worden.

In sachlicher Hinsicht ist die Vergleichbarkeit gegenüber 1961 vor allem in drei Punkten eingeschränkt: 1970 liegt der Definition der Bevölkerung in Privathaushalten der Begriff der wohnberechtigten Bevölkerung zugrunde, 1961 war es der Begriff der Wohnbevölkerung. Außerdem ist 1970 der Erwerbstätige zentraler erwerbsstatistischer Begriff, 1961 war es die Erwerbsperson (= Erwerbstätiger oder Arbeitsloser). Ferner sind 1970 in der Zahl der Erwerbstätigen die Soldaten enthalten, die 1961 bei den Erwerbspersonen nicht berücksichtigt worden sind. Über den sachlichen Gehalt der einzelnen Merkmale informieren im übrigen die Erläuterungen ab Seite 5.

Weitere Bestandteile des Anhangs sind eine zusammengefaßte Systematik der Wirtschaftszweige in der Fassung für die Berufszählung 1970 und ein Inhaltsverzeichnis der bereits erstellten Programme des Gemeindeblattes und der Gemeindetabellen.

Gegenüber den bereits Ende 1971 den Gemeinde-, Amts- und Kreisverwaltungen zugegangenen sogenannten Gemeindeblättern erscheinen in der Gemeindestatistik abweichende Zahlen für Schüler und Studenten. Das beruht auf unterschiedlicher Zuordnung: Im Gemeindeblatt sind die erwerbstätigen Schüler und Studenten sowohl in der Zahl der Erwerbstätigen als auch in der Zahl der Schüler und Studenten enthalten, in der Gemeindestatistik wird diese Gruppe dagegen nur bei den Erwerbstätigen berücksichtigt.

Erläuterungen zu den einzelnen Begriffen

Spalte	Begriffsdefinition	Spalte	Begriffsdefinition
1	<p>Fläche</p> <p>Die Flächenangaben beziehen sich auf das zum Zeitpunkt der Zählung katasteramtlich vermessene und eingetragene Gebiet.</p>	36	<p>Personen, die anderswo zur Wohnbevölkerung gehören</p> <p>Personen, die in der betreffenden Gemeinde eine Wohnung hatten, jedoch von einer anderen Gemeinde aus zur Arbeit oder Ausbildung gingen oder sich in der anderen Gemeinde überwiegend aufhielten, sind als "anderswo zur Wohnbevölkerung gehörend" nachgewiesen.</p> <p>Die Wohnbevölkerung einer Gemeinde (Spalte 5) zuzüglich der Personen, die anderswo zur Wohnbevölkerung gehören (Spalte 36), ergibt die sogenannte "Wohnberechtigte Bevölkerung". Diese umfaßt alle Personen, die in der Gemeinde eine Wohnung oder Unterkunft haben.</p>
2 – 35	<p>Wohnbevölkerung</p> <p>Zur "Wohnbevölkerung" einer Gemeinde A zählen:</p> <ul style="list-style-type: none"> • alle Personen, die in der Gemeinde A ihre einzige Wohnung haben; • Personen mit einer weiteren Wohnung oder Unterkunft in einer anderen Gemeinde, wenn sie von der Gemeinde A aus zur Arbeit oder Ausbildung gehen oder sich überwiegend in ihr aufhalten (siehe auch Sp. 36); • Soldaten im Grundwehrdienst oder auf Wehrübung, nicht der Meldepflicht unterliegende Personen in Anstalten (z. B. Kurzeit-Patienten in Krankenhäusern) sowie Personen in Untersuchungshaft, wenn A ihre Heimatgemeinde ist; • In der Kaserne wohnhafte Berufssoldaten, Soldaten auf Zeit, Angehörige des Bundesgrenzschutzes und der Bereitschaftspolizei ebenso wie meldepflichtige Dauerinsassen von Anstalten und Personen in Strafhaft, wenn die Kaserne oder Anstalt in A liegt. <p>Zur Wohnbevölkerung gehören allgemein auch Deutsche mit weiterer Wohnung im Ausland.</p> <p>Angehörige ausländischer Stationierungsstreitkräfte und diplomatischer Vertretungen wurden einschließlich ihrer Angehörigen nicht erfaßt (siehe auch Sp. 37 – 38).</p> <p>Auch den Vergleichszahlen aus früheren Zählungen liegt der Gebietsstand am 27. Mai 1970 zugrunde. 1939 wurden jedoch – anders als 1970 – die ihrer Dienstpflicht genügenden Soldaten und Angehörigen des Reichsarbeitsdienstes am Ort der Gemeinschaftsunterkunft gezählt.</p>	37 – 38	<p>Ausländer</p> <p>Ausländer wurden grundsätzlich wie die deutsche Bevölkerung gezählt. Ausgenommen waren jedoch die Mitglieder der im Bundesgebiet einschl. Berlin (West) stationierten ausländischen Streitkräfte sowie die Mitglieder der ausländischen diplomatischen Vertretungen und die Familienangehörigen dieser Personenkreise.</p> <p>Personen, die sowohl die deutsche als auch eine ausländische Staatsangehörigkeit angegeben hatten, sind als Deutsche nachgewiesen. Zu den Ausländern zählen auch Staatenlose.</p>
14 – 19	<p>Familienstand</p> <p>Die Zahl der Geschiedenen ergibt sich als Differenz zur gesamten Wohnbevölkerung.</p>	39 – 44	<p>Privathaushalte</p> <p>Als Privathaushalt zählt jede private Personengemeinschaft, die zusammen wohnt und eine gemeinsame Hauswirtschaft führt, sowie jede für sich allein wohnende und wirtschaftende Einzelperson (z. B. Untermieter). Zum Haushalt können außer Verwandten auch familienfremde Personen gehören, z. B. häusliches Dienstpersonal, Wohnpartner.</p> <p>Haushalte, deren sämtliche Mitglieder nicht zur Wohnbevölkerung gehörten (z. B. Inhaber von Ferienwohnungen) wurden nicht mitgezählt.</p> <p>Anstalten und Heime gelten nicht als Privathaushalte, können aber solche in ihrem Bereich beherbergen, z. B. den Haushalt des Anstaltsleiters.</p>
20 – 31	<p>Alter</p> <p>Die Angaben beziehen sich auf das Alter am Stichtag. Personen, die z. B. in der Zeit vom 27. 5. 1963 bis einschließlich 26. 5. 1964 geboren wurden, hatten am 27. 5. 1970 (0 Uhr) das 6. Lebensjahr vollendet und sind in der Gruppe der 6- bis unter 15jährigen nachgewiesen.</p>	45	<p>Personen in Privathaushalten</p> <p>Dieser Begriff umfaßt – von wenigen Ausnahmen abgesehen – sämtliche Mitglieder privater Haushalte. Personen mit einer weiteren Wohnung oder Unterkunft wurden also in der Regel an beiden Orten mitgezählt. So ist der abwesende Haushaltsvorstand, der in einer anderen Gemeinde arbeitet und dort – als Untermieter – eine zweite Unterkunft hat, Angehöriger von zwei Haushalten: Einmal zählt er zum Haushalt seiner Familie, zum anderen bildet er als Untermieter einen Einpersonenhaushalt.</p> <p>Die mehrfache Erfassung und Zuordnung von Personen mit mehr als einer Wohnung ist dadurch begründet, daß sie an jedem Wohnsitz allein oder zusammen mit Angehörigen eine selbständig wirtschaftende Einheit bilden, Wohnraum in Anspruch nehmen und</p>
32 – 35	<p>Religionszugehörigkeit</p> <p>Es wurde die rechtliche Zugehörigkeit zu einer Kirche, Religions- oder Weltanschauungsgemeinschaft ermittelt, nicht die religiöse Überzeugung.</p> <p>Evangelisch: Evangelische Landeskirchen einschl. sonstige evangelische Kirchen, Evangelische Freikirchen</p> <p>Römisch-katholisch: Römisch-katholische Kirche einschl. der unierten Riten</p>		

an den infrastrukturellen Einrichtungen der jeweiligen Gemeinde teilhaben.

Nur in zwei Ausnahmefällen wurden Personen mit weiterem Wohnraum, die überwiegend in einer anderen Gemeinde leben oder von dort aus zur Arbeit oder Ausbildung gehen, nicht mehrfach zugeordnet, und zwar:

a) Wenn dieser Sachverhalt für alle Mitglieder eines Haushalts galt, wurden sie an dem Ort, wo sie sich nur zeitweilig aufhielten, nicht mitgezählt.

b) Wenn solche Personen mindestens 25 Jahre alt waren, ihren Lebensunterhalt selbst bestritten und nicht Haushaltsvorstand im Haushalt der Eltern waren, wurden sie im elterlichen Haushalt nicht mitgezählt.

Wirtschaftlich abhängige Personen, deren Ernährer nicht bekannt ist, wurden der Position "Rente, Pension, Vermögen und dgl." zugeordnet.

46 **Durchschnittliche Haushaltsgröße**

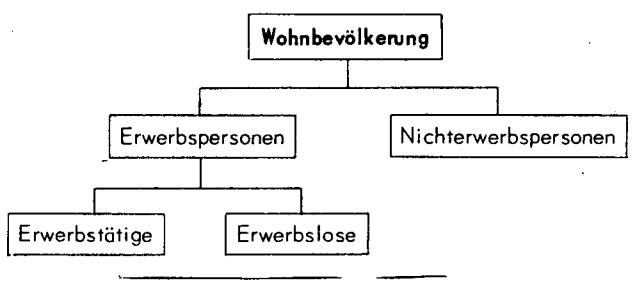
Sie gibt an, wie viele Personen im Durchschnitt auf einen Privathaushalt entfallen und errechnet sich als Quotient aus "Personen in Privathaushalten" und "Privathaushalten".

59 - 92 **Erwerbstätige am Wohnort**

Das sind Erwerbstätige, die in der betreffenden Gemeinde zur Wohnbevölkerung gehören.

65 - 76 **Erwerbstätige nach Wirtschaftsbereichen**

Nach ihrer Beteiligung am Erwerbsleben gliedert sich die Bevölkerung in Erwerbs- und Nichterwerbspersonen. Die Erwerbspersonen setzen sich aus Erwerbstätigen und Erwerbslosen zusammen:



47 **Personen in Anstalten**

Hierzu zählen die Insassen und das Personal, die im Bereich einer Anstalt oder eines Heimes wohnen und dort keinen eigenen Haushalt führen. Im übrigen gilt sinngemäß die gleiche Begriffsabgrenzung wie für Personen in Privathaushalten (siehe Spalte 45).

Erwerbstätige

Erwerbstätig ist, wer in einem Arbeitsverhältnis steht, als Selbständiger ein Gewerbe, einen freien Beruf oder eine Landwirtschaft betreibt oder als "Mithelfender Familienangehöriger" mitarbeitet (siehe Spalte 78 - 92).

48 - 58 **Ernährer**

Das sind Personen, die für sich selbst und ggf. für weitere Haushaltsmitglieder den überwiegenden Lebensunterhalt bestreiten.

Dauer der Arbeitszeit und Regelmäßigkeit der Berufsausübung spielen dabei keine Rolle. Auch Aushilftätigkeiten, die etwa am Wochenende und nur stundenweise ausgeübt werden, z. B. als Kellner oder Musiker, gelten als Erwerbstätigkeit.

Ernährte (= wirtschaftlich Abhängige)

Das sind Personen, die überwiegend vom Unterhalt durch Eltern, den Ehegatten oder einen sonstigen Angehörigen leben. Sie können daneben über eigenes Einkommen verfügen.

Soldaten sowie zur Arbeitsleistung herangezogene Strafgefangene gelten ebenfalls als erwerbstätig, desgleichen Ordensangehörige im erwerbsfähigen Alter.

Eine ehrenamtliche Tätigkeit, wie z. B. als Vereinsvorstand, Abgeordneter, wird nicht als Erwerbstätigkeit angesehen.

48 - 56 **Überwiegender Lebensunterhalt**

Für jede Person wurde die Quelle des überwiegenden Lebensunterhalts des Ernährers ermittelt. Nach der Unterhaltsquelle wurde wie folgt unterschieden:

a) **Erwerbstätige** (in wirtschaftlicher Gliederung)

b) **Rente, Pension, Arbeitslosengeld/-hilfe, Sozialhilfe und sonstige Unterstützungen, eigenes Vermögen**

Hierzu gehören Sozialversicherungsrenten einschließlich Witwen- und Waisenrente, sonstige öffentliche Rentenleistungen, wie Kriegsbeschädigten- oder Unfallrente, Beamtenruhegehalt einschließlich Witwen- und Waisengeld, Rentenzahlungen aus dem Ausland, Leistungen nach dem Bundessozialhilfegesetz, Stipendien, Unterhaltsleistungen und andere private Zahlungen, z. B. betriebliche Pensionen, sowie die Altersversorgung der freien Berufe, Erträge aus eigenem Vermögen und das Altenteil.

Wirtschaftsbereiche

Die Zuordnung zum Wirtschaftsbereich bezieht sich auf den wirtschaftlichen Schwerpunkt des Betriebes, in dem der Erwerbstätige beschäftigt ist. Umfaßt der Betrieb mehrere Aufgabengebiete (z. B. Auto-reparaturwerkstatt und Handel mit Kraftfahrzeugen), so gibt das überwiegende Betätigungsfeld des Betriebes als Ganzes (wirtschaftlicher Schwerpunkt), und nicht etwa eine Abteilung innerhalb des Betriebes, den Ausschlag.

Zum Inhalt der Wirtschaftsbereiche siehe Übersicht auf Seite 353.

77 **Weitere Tätigkeit in der Landwirtschaft**

Als weitere Tätigkeit in der Landwirtschaft zählt jede derartige Tätigkeit noch so geringen Umfangs, auch unentgeltliche Mithilfe im Betrieb eines Familienangehörigen, die neben der hauptsächlichen Erwerbstätigkeit - gleich welcher Art - ausgeübt wird.

78 - 92 **Stellung im Beruf**

Unter "Stellung im Beruf" wird die Zugehörigkeit der Erwerbstätigen zu einer der folgenden Gruppen verstanden:

Selbständige

Dazu gehören tätige Eigentümer, Miteigentümer oder Pächter eines Betriebes, selbständige Handwerker, Handelsvertreter und dgl., also auch freiberuflich Tätige, nicht jedoch Personen, die in einem arbeitsrechtlichen Verhältnis stehen und lediglich innerhalb ihres Arbeitsgebiets selbständig disponieren können. Zu den Selbständigen zählen auch Hausgewerbetreibende und Zwischenmeister, aber nicht Heimarbeiter.

Mithelfende Familienangehörige

Mithelfende Familienangehörige sind Personen, die ohne Entgelt im landwirtschaftlichen oder gewerblichen Betrieb eines Familienangehörigen mitarbeiten und keine Sozialversicherungspflichtbeiträge entrichten.

Beamte

Hierzu zählen Beamte des Bundes, der Länder, der Gemeinden und sonstigen Körperschaften des öffentlichen Rechts, einschl. der Beamtenanwärter und der Beamten im Vorbereitungsdienst; ferner Richter, Soldaten sowie Geistliche der zur Evangelischen Kirche in Deutschland gehörenden Kirchen und der römisch-katholischen Kirche.

Angestellte

Angestellte arbeiten überwiegend in kaufmännischen, technischen und Verwaltungsberufen.

Die Zuordnung zur "Stellung im Beruf" erfolgte nicht ausschließlich unter versicherungsrechtlichen Gesichtspunkten, sondern überwiegend nach der Vereinbarung im Arbeitsvertrag.

Werkmeister sind daher i. d. R. Angestellte, auch wenn sie ihre Versicherung in der Rentenversicherung für Arbeiter beibehalten haben. Dasselbe gilt für Arbeitnehmer, die aufgrund langjähriger Zugehörigkeit zum Betrieb vom Arbeiter- in das Angestelltenverhältnis übernommen wurden. Leitende Angestellte und Direktoren großer Betriebe sind ebenfalls Angestellte, sofern sie nicht Miteigentümer sind. Sogenannte "Hausangestellte" wurden i. d. R. als Arbeiterinnen gezählt.

Gemeineschwester (Nonnen oder Diakonissen), die von ihrem Mutterhaus versorgt werden, zählen wie die Nonnen und Ordensbrüder in ihren Häusern als Angestellte. Außer den Geistlichen der evangelischen und römisch-katholischen Kirchen - sie sind Beamte - werden alle sonstigen Geistlichen und Sprecher von Religionsgemeinschaften zu den Angestellten gezählt.

Lehrlinge (auch Anlernlinge, Praktikanten und Volontäre), die für einen Angestelltenberuf ausgebildet werden, sind in dieser Position enthalten.

93 - 108 **Erwerbstätige am Arbeitsort**

In Übereinstimmung mit der Erfassungsmethode sind Erwerbstätige normalerweise in der Gemeinde nachgewiesen, zu deren Wohnbevölkerung sie gehören (= Erwerbstätige am Wohnort). Zieht man davon die

Berufs-Auspendler ab und fügt die Berufs-Einpendler (Spalten 117 - 122) hinzu, so erhält man die Erwerbstätigen am Arbeitsort.

Die Zahl der Erwerbstätigen am Arbeitsort stimmt i. d. R. nicht mit der Zahl der Beschäftigten (tätigen Personen) nach der mit gleichem Stichtag durchgeführten nichtlandwirtschaftlichen Arbeitsstättenzählung (vergleiche Teil 3 der Gemeindestatistik) überein. Das resultiert aus Unterschieden in der Erhebungs- und Aufbereitungsmethode dieser beiden Zählungen:

Die Arbeitsstättenzählung hat vom landwirtschaftlichen Sektor nur solche Arbeitsstätten erfaßt, die steuerlich als Gewerbebetriebe gelten. In den Ergebnissen sind ferner nicht enthalten:

- Soldaten der Bundeswehr,
- Beamte des Bundesgrenzschutzes,
- in privaten Haushalten Beschäftigte.

Zu berücksichtigen ist schließlich, daß Personen mit mehr als einer Erwerbstätigkeit als Beschäftigte mehrfach gezählt sind.

96 - 107 **Erwerbstätige nach Wirtschaftsbereichen**

(Siehe Spalten 65 - 76)

109 - 116 **Schüler und Studenten**

Als Schüler bzw. Studenten gelten die Besucher von allgemeinbildenden und berufsbildenden Schulen (ohne Berufsschulen) bzw. Hochschulen. Schüler und Studenten, die gleichzeitig eine Erwerbstätigkeit ausüben, werden hier nicht nachgewiesen.

109 - 115 **Schüler und Studenten am Wohnort**

Das sind Schüler und Studenten, die in der betreffenden Gemeinde zur Wohnbevölkerung gehören, gleichgültig, wo ihre Ausbildungsstätte liegt.

Die nach jahrelanger Vorbereitung der Volkszählung einheitlich für alle Bundesländer vorgesehenen Gruppen von Schularten entsprachen schon am Zählungsstichtag nicht mehr den wirklichen Verhältnissen im Lande, weil durch neue Gesetze und Umorganisationen das gesamte Schul- und Hochschulwesen stark verändert wurde. Die Zuordnung bestimmter Schüler zu diesem oder jenem Schulbereich hat gewechselt. Vergleiche mit früheren oder späteren, scheinbar gleichartigen Angaben sind deshalb ohne eingehende Erkundigungen ebenso wenig möglich wie Vergleiche mit den gleichbenannten Zahlen in den Gemeindestatistiken anderer Länder.

110 **Volksschule (= Grund- und Hauptschule)**

Schulen, die nach den gesetzlichen Bestimmungen über die Vollzeitschulpflicht i. d. R. nach Vollendung des 6. Lebensjahres besucht werden müssen. Die Schulpflicht umfaßt 9 Jahre, von denen die ersten 4 Jahre auf die Grundschule entfallen. Nach dem Besuch der Grundschule besteht die Möglichkeit des Übergangs auf eine weiterführende allgemeinbildende Schule (Realschule oder Gymnasium).

Besucher von Sonderschulen werden zusammen mit den Volksschülern nachgewiesen.

Spalte	Begriffsdefinition	Spalte	Begriffsdefinition
111	<p>Realschule (einschl. Aufbauzug, Realschulzug, Abendrealschule)</p> <p>Realschulen sind allgemeinbildende Schulen, die i. d. R. den vierjährigen Besuch der Grundschule voraussetzen und 6 Schuljahre umfassen.</p>		sonstige wissenschaftliche Hochschulen einschl. der philosophisch-theologischen, kirchlichen und künstlerischen Hochschulen.
112	<p>Gymnasium</p> <p>Gymnasien sind allgemeinbildende Schulen, die i. d. R. den vierjährigen Besuch der Grundschule voraussetzen und 9 Schuljahre umfassen, Besucher entsprechender Schulen, wie Freie Waldorfschule, Aufbaugymnasium, Kolleg, sind den Schülern an Gymnasien gleichgestellt. Der Abschluß am Gymnasium (Abitur) berechtigt zum Studium.</p>	116	<p>Schüler und Studenten am Schulort</p> <p>Hierzu zählen alle Schüler und Studenten, die in der betreffenden Gemeinde eine Schule oder Hochschule der genannten Art besuchen, und zwar außer den am Schulort Wohnenden auch die Einpendler aus anderen Gemeinden.</p> <p>Aufgrund von maschinellen Korrekturen, die bei Fehleintragungen automatisch erfolgten, kann es vereinzelt vorkommen, daß in Gemeinden mit Schulen keine Schüler und in Gemeinden ohne Schulen dennoch Schüler nachgewiesen werden. Die hierzu nach anderen Anhaltspunkten nachträglich durchgeführten Änderungen haben allerdings zur Folge, daß die Summen der Gemeinden eines Kreises nicht mit den maschinell errechneten Kreisummen übereinstimmen.</p>
113	<p>Berufsfachschule</p> <p>Berufsfachschulen sind berufsvorbereitende oder berufsausbildende Schulen, die freiwillig besucht werden und den Pflichtbesuch einer Berufsschule ersetzen können (z. B. Handelsschule).</p> <p>Fachschule (einschl. höhere Fachschule)</p> <p>Fachschulen sind berufsfortbildende Schulen; sie können nach erworbener Berufsausbildung besucht werden. Ihr Abschluß befähigt für einen höher qualifizierten Beruf. Zu den Fachschulen gehören z. B. Landwirtschaftsschulen und Technikerschulen sowie alle Fachschulen im Bereich des öffentlichen Dienstes.</p>	117 - 126	<p>Berufspendler sind Erwerbstätige, deren Arbeitsstätte außerhalb ihrer Wohngemeinde liegt, die sie zur Berufsausübung arbeitstäglich verlassen (Tagespendler). Als Arbeitsstätte gilt der Ort, in dem die Tätigkeit ausgeübt wird, z. B. die Baustelle; sie kann in einer anderen Gemeinde liegen als der Betrieb. Erwerbstätige mit ständiger Reisetätigkeit, z. B. Handelsvertreter, sind ebenso wie sogenannte "Wochenendpendler" hier nicht mitgezählt.</p> <p>Ausbildungspendler sind Schüler oder Studenten, die eine Schule oder Hochschule außerhalb ihrer Wohngemeinde besuchen, in die sie an jedem Schultag zurückkehren.</p> <p>Erwerbstätige, die nebenher eine Schule besuchen, sowie Schüler und Studenten, die nebenher arbeiten, zählen ggf. als Berufspendler.</p> <p>Aus- und Einpendler</p> <p>Personen, die von der betreffenden Gemeinde in eine andere pendeln, sind Auspendler; in umgekehrter Richtung pendelnde Personen sind Einpendler.</p>
114	<p>Ingenieurschule</p> <p>Die Ingenieurschulen waren eine selbständige Stufe im Aufbau der technischen Berufsausbildung. Nach dem Gesetz über Fachhochschulen im Land Schleswig-Holstein vom 26. 6. 1969 gehören sie in Schleswig-Holstein seitdem zu den Fachhochschulen. Die Technikerschulen sind dagegen Fachschulen.</p>		
115	<p>Hochschulen</p> <p>Hochschulen sind Universitäten, technische Hochschulen, Wirtschaftshochschulen, pädagogische und</p>		

Kreisfreie Städte

Kreise

Land

Gebietsstand am 27. 5. 1970

Hinweis

Kreisfreie Städte und Kreise, bei denen ein Vergleich mit früheren Zählungsergebnissen durch Gebietsänderungen eingeschränkt oder nicht möglich ist, sind durch einen vorangestellten ● kenntlich gemacht.

KREISFREIE STADT Kreis	Fläche am 27. 5. 1970 in qkm	Wohnbevölkerung am					
		17. 5. 1939	13. 9. 1950	6. 6. 1961	27. 5. 1970		
					insgesamt	männlich	weiblich
1	2	3	4	5	6	7	
• FLENSBURG	50,98	71 298	103 541	99 715	95 476	44 201	51 275
• KIEL	110,05	279 000	264 600	280 290	271 719	127 727	143 992
• LÜBECK	213,97	155 321	239 274	236 060	239 339	110 520	128 819
• NEUMÜNSTER	71,59	57 090	81 710	84 428	86 013	40 654	45 359
• Dithmarschen	1 381,34	98 337	175 761	128 980	133 960	63 662	70 298
• Flensburg-Land	1 022,55	44 874	79 174	62 738	71 632	35 314	36 318
• Hzgt. Lauenburg	1 264,30	72 778	150 218	130 453	141 731	67 858	73 873
• Nordfriesland	2 022,47	110 572	179 330	143 715	156 415	75 090	81 325
• Ostholstein	1 389,71	103 951	205 715	167 709	176 340	83 287	93 053
• Pinneberg	661,79	105 550	188 216	197 152	237 877	114 586	123 291
• Plön	1 080,89	61 659	111 126	98 529	106 763	51 781	54 982
• Rendsburg-Eckernförde	2 185,59	135 292	257 513	209 939	223 346	107 691	115 655
• Schleswig	1 053,78	76 029	126 139	96 739	99 980	48 416	51 564
• Segeberg	1 344,25	62 701	129 355	122 429	164 634	79 275	85 359
• Steinburg	1 056,36	91 078	165 255	128 507	131 836	62 435	69 401
• Stormarn	766,23	63 449	137 721	130 058	157 043	75 233	81 810
Schleswig-Holstein	15 675,85	1 588 979	2 594 648	2 317 441	2 494 104	1 187 730	1 306 374

KREISFREIE STADT Kreis	Von der Wohnbevölkerung sind						
	unter 6 Jahre alt	6 bis unter 15 Jahre alt	15 bis unter 18 Jahre alt	18 bis unter 21 Jahre alt	21 bis unter 30 Jahre alt	30 bis unter 45 Jahre alt	45 bis unter 60 Jahre alt
	20	21	22	23	24	25	26
• FLENSBURG	9 435	11 541	3 484	4 163	12 698	17 242	15 949
• KIEL	24 379	28 947	8 624	11 256	39 641	48 841	47 962
• LÜBECK	21 186	28 530	8 040	8 862	28 390	46 009	42 484
• NEUMÜNSTER	8 527	10 763	3 037	3 496	10 637	16 764	14 612
• Dithmarschen	14 177	19 590	5 555	5 180	13 584	24 794	21 876
• Flensburg-Land	8 869	11 760	3 045	2 974	8 382	14 181	9 924
• Hzgt. Lauenburg	14 138	19 087	5 288	5 407	15 978	28 943	22 319
• Nordfriesland	17 953	24 070	6 818	6 945	18 372	29 297	23 456
• Ostholstein	17 075	23 766	7 145	7 475	19 682	33 833	29 754
• Pinneberg	24 802	31 236	8 118	8 711	31 207	54 241	36 223
• Plön	11 122	15 568	4 409	4 204	12 477	21 047	16 708
• Rendsburg-Eckernförde	23 776	32 424	9 044	8 915	25 002	43 346	35 572
• Schleswig	10 814	14 539	4 171	4 255	11 659	18 228	15 658
• Segeberg	19 494	24 053	5 664	5 478	21 198	37 085	23 308
• Steinburg	13 534	18 224	4 695	5 221	14 655	25 159	20 932
• Stormarn	16 457	21 331	5 460	5 246	19 076	35 211	24 151
Schleswig-Holstein	255 738	335 429	92 597	97 788	302 638	494 221	400 888

Zu- bzw. Abnahme (-) der Wohnbevölkerung in %		Bevölkerungsdichte				von der Wohnbevölkerung sind					
		1939	1950	1961	1970	ledig		verheiratet		verwitwet	
		Einwohner je qkm				insgesamt	darunter weiblich	insgesamt	darunter weiblich	insgesamt	darunter weiblich
		1939/70	1961/70	10	11	12	13	14	15	16	17
33,9	- 4,3	1 399	2 031	1 956	1 873	37 069	17 817	45 909	23 127	9 699	8 398
- 2,6	- 3,1	2 535	2 404	2 547	2 469	99 908	46 794	136 674	68 405	27 375	23 512
54,1	1,4	726	1 118	1 103	1 119	85 986	41 672	121 236	60 737	25 092	21 546
50,7	1,9	797	1 141	1 179	1 201	31 956	15 085	43 543	21 726	8 306	7 104
36,2	3,9	71	127	93	97	52 858	24 746	65 646	33 015	13 456	11 212
59,6	14,2	44	77	61	70	31 125	14 220	34 051	17 037	5 652	4 561
94,7	8,6	58	119	103	112	53 618	24 818	71 952	36 034	13 651	11 415
41,5	8,8	55	89	71	77	67 306	31 591	73 336	36 943	13 207	10 992
69,6	5,1	75	148	121	127	70 896	33 728	84 866	42 681	17 025	14 293
125,4	20,7	159	284	298	359	89 498	41 863	123 734	61 608	19 550	16 522
73,2	8,4	57	103	91	99	43 224	19 796	52 395	26 342	9 504	7 824
65,1	6,4	62	118	96	102	89 564	41 338	110 030	55 096	20 270	16 920
31,5	3,4	72	120	92	95	42 808	19 553	46 028	23 049	9 403	7 798
162,6	34,5	47	96	91	122	65 569	30 833	82 548	41 405	13 077	10 893
44,8	2,6	86	156	122	125	50 827	23 776	65 058	32 685	13 488	11 349
147,5	20,7	83	180	170	205	59 756	28 212	80 626	40 225	13 198	11 188
57,0	7,6	101	166	148	159	971 968	455 842	1 237 632	620 115	231 953	195 527

von der Wohnbevölkerung sind									Personen, die anderswo zur Wohnbevölkerung zählen	Ausländer	
60 bis unter 65 Jahre alt	65 bis unter 75 Jahre alt	75 und mehr Jahre alt	unter 15 Jahre alt	65 und mehr Jahre alt	evangelisch		römisch-katholisch			Zahl	% von Sp. 5
			% von Sp. 5	Zahl	% von Sp. 5	Zahl	% von Sp. 5				
27	28	29	30	31	32	33	34	35	36	37	38
6 009	9 615	5 340	22,0	15,7	81 419	85,3	6 251	6,5	2 444	1 557	1,6
19 128	27 266	15 675	19,6	15,8	213 791	78,7	20 918	7,7	7 747	4 099	1,5
16 290	25 812	13 736	20,8	16,5	204 031	85,2	19 721	8,2	6 048	5 408	2,3
5 472	8 395	4 310	22,4	14,8	72 340	84,1	6 393	7,4	1 810	1 423	1,7
8 190	13 365	7 649	25,2	15,7	123 625	92,3	4 260	3,2	7 002	647	0,5
3 628	5 733	3 136	28,8	12,4	65 625	91,6	2 537	3,5	2 736	963	1,3
8 992	14 097	7 482	23,4	15,2	123 434	87,1	8 678	6,1	5 358	2 619	1,8
8 593	13 598	7 313	26,9	13,4	144 146	92,2	6 153	3,9	12 619	1 365	0,9
11 084	17 232	9 294	23,2	15,0	158 427	89,8	9 781	5,5	16 677	1 927	1,1
13 308	19 827	10 204	23,6	12,6	193 281	81,3	18 620	7,8	4 434	7 235	3,0
6 212	9 643	5 373	25,0	14,1	95 131	89,1	5 111	4,8	4 501	630	0,6
13 225	20 717	11 325	25,2	14,3	200 060	89,6	10 503	4,7	8 840	1 816	0,8
6 007	9 365	5 284	25,4	14,7	92 371	92,4	3 839	3,8	3 990	580	0,6
8 402	12 848	7 104	26,5	12,1	139 968	85,0	9 807	6,0	4 089	2 994	1,8
8 464	13 484	7 468	24,1	15,9	119 692	90,8	5 376	4,1	4 300	1 392	1,1
8 852	13 840	7 419	24,1	13,5	129 054	82,2	12 109	7,7	3 565	2 758	1,8
151 856	234 837	128 112	23,7	14,6	2 156 395	86,5	150 057	6,0	96 160	37 413	1,5

KREISFREIE STADT Kreis	Privathaushalte							
	1961	1970	davon				Personen in Privat- haushalten	Durch- schnittliche Haushalts- größe
			Einpersen- haushalte		Mehrpersonen- haushalte			
			insgesamt	darunter weiblich	insgesamt	darunter mit Kindern unter 18 Jahren		
	39	40	41	42	43	44	45	46
o FLENSBURG	36 822	37 979	11 821	9 026	26 158	13 091	93 870	2,47
o KIEL	110 275	113 645	37 441	26 499	76 204	34 965	267 904	2,36
o LÜBECK	91 158	97 401	29 146	21 899	68 255	32 018	238 147	2,45
o NEUMÜNSTER	30 495	33 075	8 812	6 612	24 263	12 084	85 342	2,58
o Dithmarschen	43 056	46 337	10 160	8 014	36 177	19 304	135 875	2,93
o Flensburg-Land	19 150	22 650	3 977	2 935	18 673	10 868	71 823	3,17
o Hzgt. Lauenburg	45 537	51 661	11 876	8 848	39 785	20 460	142 511	2,76
o Nordfriesland	45 340	52 174	11 111	8 584	41 063	23 136	157 246	3,01
o Ostholstein	55 043	63 151	15 475	11 822	47 676	24 626	175 353	2,78
o Pinneberg	67 554	88 263	20 955	14 906	67 308	35 504	237 050	2,69
o Plön	31 790	36 556	7 746	5 755	28 810	15 488	106 827	2,92
o Rendsburg-Eckernförde	69 641	77 038	16 652	12 432	60 386	32 412	224 183	2,91
o Schleswig	30 922	33 015	7 511	5 849	25 504	13 785	96 594	2,93
o Segeberg	39 529	55 555	10 510	7 809	45 045	25 660	163 118	2,94
o Steinburg	44 843	47 426	11 098	8 734	36 328	18 700	132 151	2,79
o Stormarn	44 938	56 736	12 518	9 079	44 218	23 413	156 480	2,76
Schleswig-Holstein	806 093	912 662	226 809	168 803	685 853	355 514	2 484 474	2,72

KREISFREIE STADT Kreis	Erwerbstätige am Wohnort						
	insgesamt		davon				Land- ins-
			männlich		weiblich		
	Zahl	% von Sp. 5	Zahl	% von Sp. 6	Zahl	% von Sp. 7	Zahl
	59	60	61	62	63	64	65
o FLENSBURG	39 358	41,2	25 383	57,4	13 975	27,3	262
o KIEL	114 553	42,2	73 936	57,9	40 617	28,2	875
o LÜBECK	99 641	41,6	64 170	58,1	35 471	27,5	1 347
o NEUMÜNSTER	36 314	42,2	23 708	58,3	12 606	27,8	460
o Dithmarschen	51 367	38,3	35 011	55,0	16 356	23,3	9 171
o Flensburg-Land	28 836	40,3	19 788	56,0	9 048	24,9	6 624
o Hzgt. Lauenburg	58 264	41,1	39 094	57,6	19 170	25,9	5 900
o Nordfriesland	63 575	40,6	41 955	55,9	21 620	26,6	11 253
o Ostholstein	71 169	40,4	46 955	56,4	24 214	26,0	7 458
o Pinneberg	105 774	44,5	69 121	60,3	36 653	29,7	7 842
o Plön	43 538	40,8	29 694	57,3	13 844	25,2	6 084
o Rendsburg-Eckernförde	89 507	40,1	60 980	56,6	28 527	24,7	12 959
o Schleswig	39 998	40,0	26 826	55,4	13 172	25,5	7 237
o Segeberg	70 297	42,7	45 957	58,0	24 340	28,5	7 959
o Steinburg	53 195	40,3	35 550	56,9	17 645	25,4	7 077
o Stormarn	67 174	42,8	43 811	58,2	23 363	28,6	4 702
Schleswig-Holstein	1 032 560	41,4	681 939	57,4	350 621	26,8	97 210

Personen in Anstalten	Wohnbevölkerung (Ernährer und Ernährte) nach dem überwiegenden Lebensunterhalt des Ernährers										
	Überwiegender Lebensunterhalt des Ernährers durch									darunter Ernährte	
	Erwerbstätigkeit		davon gehörten zum Wirtschaftsbereich				Rente, Pension, Vermögen und dgl.				
			Land- und Forstwirtschaft	Produ- zierendes Gewerbe	Handel und Verkehr	Sonstiger Bereich (Dienstl.)					
Zahl	% v. Sp.5	Zahl	% von Spalte 5			Zahl	% v. Sp.5	Zahl	% v. Sp.5		
47	48	49	50	51	52	53	54	55	56	57	58
3 461	71 172	74,5	459	0,5	24,9	17,4	31,8	24 304	25,5	41 113	43,1
8 878	199 620	73,5	1 469	0,5	27,2	14,4	31,3	72 099	26,5	114 990	42,3
5 027	176 102	73,6	2 345	1,0	34,1	17,4	21,1	63 237	26,4	99 755	41,7
1 962	65 137	75,7	699	0,8	35,7	17,9	21,4	20 876	24,3	37 029	43,1
2 440	99 504	74,3	15 957	11,9	29,5	13,9	19,0	34 456	25,7	62 458	46,6
1 631	56 747	79,2	12 104	16,9	27,9	12,1	22,3	14 885	20,8	34 320	47,9
2 150	107 729	76,0	10 333	7,3	36,2	13,7	18,8	34 002	24,0	62 287	43,9
4 983	120 675	77,2	19 410	12,4	22,0	13,8	28,9	35 740	22,8	73 350	46,9
6 993	131 206	74,4	15 391	8,7	27,3	14,0	24,5	45 134	25,6	76 843	43,6
3 760	190 476	80,1	12 754	5,4	38,0	16,8	20,0	47 401	19,9	104 684	44,0
2 444	82 444	77,2	11 347	10,6	30,5	11,9	24,2	24 319	22,8	48 977	45,9
4 331	171 131	76,6	22 262	10,0	30,3	12,7	23,6	52 215	23,4	102 970	46,1
6 186	74 141	74,2	11 865	11,9	23,6	10,9	27,8	25 839	25,8	43 617	43,6
4 264	132 151	80,3	13 691	8,3	35,2	16,8	20,0	32 483	19,7	75 008	45,6
2 613	99 235	75,3	11 658	8,8	34,4	13,9	18,1	32 601	24,7	58 027	44,0
2 772	123 527	78,7	7 776	5,0	35,5	17,2	20,9	33 516	21,3	69 851	44,5
63 895	1 900 997	76,2	169 520	6,8	31,1	14,9	23,4	593 107	23,8	1 105 279	44,3

Von den Erwerbstätigen am Wohnort gehören zum Wirtschaftsbereich

und Forstwirtschaft		Produzierendes Gewerbe			Handel und Verkehr			Sonstiger Bereich (Dienstleistungen)		
gesamt	darunter	insgesamt		darunter	insgesamt		darunter	insgesamt		darunter
% von Sp. 59	männlich	Zahl	% von Sp. 59	männlich	Zahl	% von Sp. 59	männlich	Zahl	% von Sp. 59	männlich
66	67	68	69	70	71	72	73	74	75	76
0,7	194	12 112	30,8	9 267	9 854	25,0	5 679	17 130	43,5	10 243
0,8	625	39 231	34,2	30 445	25 233	22,0	13 973	49 214	43,0	28 893
1,4	889	41 864	42,0	31 618	25 217	25,3	14 934	31 213	31,3	16 729
1,3	287	16 727	46,1	11 966	8 711	24,0	5 372	10 416	28,7	6 083
17,9	5 770	17 416	33,9	14 173	10 371	20,2	6 380	14 409	28,1	8 688
23,0	4 186	8 926	31,0	7 260	4 976	17,3	2 947	8 310	28,8	5 395
10,1	3 751	25 043	43,0	19 569	11 461	19,7	6 779	15 860	27,2	8 995
17,7	6 945	15 290	24,1	12 833	12 029	18,9	7 283	25 003	39,3	14 894
10,5	5 361	23 164	32,5	18 480	14 238	20,0	8 546	26 309	37,0	14 568
7,4	5 252	46 328	43,8	34 024	23 503	22,2	14 020	28 101	26,6	15 825
14,0	4 097	15 530	35,7	12 420	7 643	17,6	4 381	14 281	32,8	8 796
14,5	8 116	31 699	35,4	25 776	16 666	18,6	9 783	28 183	31,5	17 305
18,1	4 384	11 029	27,6	8 834	6 553	16,4	3 848	15 179	37,9	9 760
11,3	5 007	28 271	40,2	21 118	15 170	21,6	9 333	18 897	26,9	10 499
13,3	4 263	21 429	40,3	16 704	10 513	19,8	6 509	14 176	26,6	8 074
7,0	2 948	27 665	41,2	21 348	15 749	23,4	9 453	19 058	28,4	10 062
9,4	62 075	381 724	37,0	295 835	217 887	21,1	129 220	335 739	32,5	194 809

KREISFREIE STADT Kreis	Erwerbs- tätige mit weiterer Tätigkeit in der Land- wirtschaft	Von den Er-					
		Selbständige			Mithelfende Familienangehörige		
		insgesamt		darunter männlich	insgesamt		darunter männlich
		Zahl	% von Sp. 59		Zahl	% von Sp. 59	
		77	78	79	80	81	82
● FLENSBURG	32	2 784	7,1	2 141	847	2,2	97
● KIEL	128	6 121	5,3	4 741	2 203	1,9	293
● LÜBECK	152	6 780	6,8	5 317	2 532	2,5	301
● NEUMÜNSTER	64	2 226	6,1	1 790	960	2,6	103
● Dithmarschen	676	8 593	16,7	7 411	5 719	11,1	1 135
● Flensburg-Land	486	4 682	16,2	4 199	3 359	11,6	625
● Hzgt. Lauenburg	408	6 296	10,8	5 197	3 779	6,5	639
● Nordfriesland	1 246	10 821	17,0	8 911	6 963	11,0	1 328
● Ostholstein	427	8 609	12,1	6 870	4 108	5,8	727
● Pinneberg	643	10 163	9,6	8 407	4 680	4,4	747
● Plön	415	5 111	11,7	4 297	3 340	7,7	646
● Rendsburg-Eckernförde	885	10 834	12,1	9 223	7 564	8,5	1 472
● Schleswig	585	5 575	13,9	4 791	4 178	10,4	835
● Segeberg	544	7 986	11,4	6 881	5 007	7,1	952
● Steinburg	480	6 910	13,0	5 903	4 648	8,7	813
● Stormarn	338	6 986	10,4	5 796	3 414	5,1	577
Schleswig-Holstein	7 509	110 477	10,7	91 875	63 301	6,1	11 290

KREISFREIE STADT Kreis	Erwerbstätige am Arbeitsort			Land- und Forstwirtschaft		
	insgesamt	davon		insgesamt		darunter männlich
		männlich	weiblich	Zahl	% von Sp. 93	
	● FLENSBURG	48 417	31 704	16 713	340	0,7
● KIEL	138 976	91 830	47 146	975	0,7	720
● LÜBECK	109 807	71 505	38 302	1 362	1,2	905
● NEUMÜNSTER	38 973	25 177	13 796	500	1,3	315
● Dithmarschen	50 052	33 852	16 200	9 149	18,3	5 747
● Flensburg-Land	20 642	14 348	6 294	6 560	31,8	4 148
● Hzgt. Lauenburg	44 398	28 681	15 717	5 845	13,2	3 710
● Nordfriesland	63 115	41 483	21 632	11 253	17,8	6 944
● Ostholstein	61 677	39 719	21 958	7 414	12,0	5 332
● Pinneberg	82 011	52 162	29 849	7 874	9,6	5 258
● Plön	31 075	20 672	10 403	6 008	19,3	4 033
● Rendsburg-Eckernförde	76 433	51 917	24 516	12 887	16,9	8 060
● Schleswig	38 837	25 694	13 143	7 231	18,6	4 379
● Segeberg	54 875	34 922	19 953	7 844	14,3	4 909
● Steinburg	49 796	32 893	16 903	6 997	14,1	4 192
● Stormarn	48 016	30 028	17 988	4 605	9,6	2 870
Schleswig-Holstein	957 100	626 587	330 513	96 844	10,1	61 768

werbstätigen am Wohnort sind nach der Stellung im Beruf

Beamte			Angestellte (einschl. kaufmännische Lehrlinge)			Arbeiter (einschl. gewerbliche Lehrlinge)		
insgesamt		darunter männlich	insgesamt		darunter männlich	insgesamt		darunter männlich
Zahl	% von Sp. 59		Zahl	% von Sp. 59		Zahl	% von Sp. 59	
84	85	86	87	88	89	90	91	92
7 097	18,0	6 520	14 565	37,0	6 892	14 065	35,7	9 733
16 809	14,7	15 177	45 454	39,7	22 173	43 966	38,4	31 552
9 806	9,8	8 646	36 181	36,3	17 811	44 342	44,5	32 095
4 205	11,6	3 893	11 165	30,7	5 588	17 758	48,9	12 334
4 639	9,0	4 185	12 093	23,5	6 308	20 323	39,6	15 972
3 448	12,0	3 219	6 380	22,1	3 289	10 967	38,0	8 456
5 293	9,1	4 752	17 078	29,3	8 811	25 818	44,3	19 695
7 527	11,8	6 922	16 339	25,7	7 997	21 925	34,5	16 797
7 903	11,1	7 215	20 533	28,9	10 061	30 016	42,2	22 082
8 840	8,4	7 614	39 324	37,2	21 197	42 767	40,4	31 156
4 830	11,1	4 385	12 221	28,1	6 490	18 036	41,4	13 876
9 472	10,6	8 630	24 837	27,7	13 176	36 800	41,1	28 479
5 909	14,8	5 522	9 989	25,0	4 834	14 347	35,9	10 844
5 242	7,5	4 562	24 614	35,0	13 577	27 448	39,0	19 985
5 211	9,8	4 788	13 418	25,2	6 738	23 008	43,3	17 308
5 003	7,4	4 145	25 325	37,7	13 536	26 446	39,4	19 757
111 234	10,8	100 175	329 516	31,9	168 478	418 032	40,5	310 121

Von den Erwerbstätigen am Arbeitsort gehören zum Wirtschaftsbereich

Produzierendes Gewerbe									Handel und Verkehr			Sonstiger Bereich (Dienstleistungen)			Erwerbs- tätige am Arbeitsort in % der Erwerbs- tätigen am Wohnort
insgesamt		darunter männlich	insgesamt		darunter männlich	insgesamt		darunter männlich							
Zahl	% von Sp. 93		Zahl	% von Sp. 93		Zahl	% von Sp. 93								
99	100	101	102	103	104	105	106	107	108						
16 426	33,9	12 843	12 313	25,4	7 164	19 338	39,9	11 451	123,0						
49 509	35,6	39 160	30 536	22,0	17 244	57 956	41,7	34 706	121,3						
47 645	43,4	36 481	27 284	24,8	16 035	33 516	30,5	18 084	110,2						
18 256	46,8	12 999	9 574	24,6	5 833	10 643	27,3	6 030	107,3						
16 315	32,6	13 158	10 250	20,5	6 291	14 338	28,6	8 656	97,4						
5 209	25,2	4 316	2 697	13,1	1 617	6 176	29,9	4 267	71,6						
18 285	41,2	13 721	7 585	17,1	4 226	12 683	28,6	7 024	76,2						
14 754	23,4	12 344	12 041	19,1	7 280	25 067	39,7	14 915	99,3						
17 932	29,1	14 017	11 891	19,3	7 012	24 440	39,6	13 358	86,7						
38 804	47,3	27 814	15 788	19,3	8 904	19 545	23,8	10 186	77,5						
9 683	31,2	7 538	4 950	15,9	2 755	10 434	33,6	6 346	71,4						
26 833	35,1	21 972	13 536	17,7	7 832	23 177	30,3	14 053	85,4						
10 434	26,9	8 160	6 256	16,1	3 609	14 916	38,4	9 546	97,1						
23 537	42,9	17 122	10 038	18,3	5 724	13 456	24,5	7 167	78,1						
19 905	40,0	15 366	9 242	18,6	5 535	13 652	27,4	7 800	93,6						
22 059	45,9	16 375	9 039	18,8	5 084	12 313	25,6	5 699	71,5						
355 586	37,2	273 386	193 020	20,2	112 145	311 650	32,6	179 288	92,7						

KREISFREIE STADT Kreis	Schüler und Studierende							
	am Wohnort							am Schulort
	insgesamt	davon besuchen die (das)						
		Volksschule	Realschule	Gymnasium	Berufsfach-/ Fachschule	Ingenieur- schule	Hochschule	
109	110	111	112	113	114	115	116	
o FLENSBURG	13 409	8 480	1 302	2 464	420	226	517	15 713
o KIEL	38 263	20 453	4 718	5 485	896	420	6 291	42 873
o LÜBECK	31 163	20 180	4 211	4 752	657	613	750	31 876
o NEUMÜNSTER	11 624	7 773	1 571	1 670	332	84	194	12 555
o Dithmarschen	20 581	13 942	3 330	2 499	768	7	35	20 572
o Flensburg-Land	12 255	9 097	1 266	1 330	449	43	70	9 599
o Hzgt. Lauenburg	20 282	13 802	3 069	2 550	501	96	264	19 160
o Nordfriesland	25 158	18 042	3 280	3 386	374	7	69	25 165
o Ostholstein	25 346	17 175	3 676	3 853	412	98	132	25 015
o Pinneberg	33 543	22 113	4 463	5 052	721	401	793	31 680
o Plön	16 849	11 327	2 338	2 402	312	69	401	14 800
o Rendsburg-Eckernförde	34 738	23 593	5 209	4 354	553	242	787	31 624
o Schleswig	15 265	11 287	1 661	1 859	297	83	78	15 503
o Segeberg	24 620	17 251	3 351	3 168	465	103	282	23 531
o Steinburg	18 877	13 095	2 786	2 552	299	44	101	18 377
o Stormarn	23 098	15 031	3 145	3 685	539	140	558	20 992
Schleswig-Holstein	365 071	242 641	49 376	51 061	7 995	2 676	11 322	359 035

KREISFREIE STADT Kreis	Berufspendler						Ausbildungspendler			
	Auspendler			Einpender			Auspendler		Einpender	
	insgesamt		darunter männlich	insgesamt		darunter männlich	Zahl	% von Sp. 109	Zahl	% von Sp. 116
	Zahl	% von Sp. 59		Zahl	% von Sp. 93					
	117	118	119	120	121	122	123	124	125	126
o FLENSBURG	1 564	4,0	1 192	10 623	21,9	7 513	215	1,6	2 519	16,0
o KIEL	3 665	3,2	2 898	28 088	20,2	20 792	343	0,9	4 953	11,6
o LÜBECK	5 072	5,1	3 817	15 238	13,9	11 152	666	2,1	1 379	4,3
o NEUMÜNSTER	2 892	8,0	2 372	5 551	14,2	3 841	301	2,6	1 232	9,8
o Dithmarschen	14 266	27,8	10 892	12 951	25,9	9 733	5 638	27,4	5 629	27,4
o Flensburg-Land	12 338	42,8	8 809	4 144	20,1	3 369	5 131	41,9	2 475	25,8
o Hzgt. Lauenburg	24 018	41,2	17 875	10 152	22,9	7 462	6 260	30,9	5 138	26,8
o Nordfriesland	14 364	22,6	10 986	13 904	22,0	10 514	6 430	25,6	6 437	25,6
o Ostholstein	23 474	33,0	17 115	13 982	22,7	9 879	4 149	16,4	3 818	15,3
o Pinneberg	49 864	47,1	35 840	26 101	31,8	18 881	5 969	17,8	4 106	13,0
o Plön	19 825	45,5	14 570	7 362	23,7	5 548	5 416	32,1	3 367	22,8
o Rendsburg-Eckernförde	35 756	39,9	26 129	22 682	29,7	17 066	10 019	28,8	6 905	21,8
o Schleswig	10 539	26,3	7 874	9 378	24,1	6 742	4 417	28,9	4 655	30,0
o Segeberg	32 056	45,6	22 957	16 634	30,3	11 922	5 619	22,8	4 530	19,3
o Steinburg	16 646	31,3	12 275	13 247	26,6	9 618	5 772	30,6	5 272	28,7
o Stormarn	36 728	54,7	26 050	17 570	36,6	12 267	6 871	29,7	4 765	22,7
Schleswig-Holstein	303 067	29,4	221 651	227 607	23,8	166 299	73 216	20,1	67 180	18,7

Gemeinden

Gebietsstand 27. 5. 1970

Hinweis

Gemeinden und Kreise, bei denen ein Vergleich mit früheren Zählungsergebnissen durch Gebietsänderungen eingeschränkt oder nicht möglich ist, sind durch einen vorangestellten ● kenntlich gemacht.

Folgende Gemeinden führen 1970 einen ganz anderen Namen als 1961:

Schlüsselnummer	Name der Gemeinde in der folgenden Tabelle	Früherer Name	Datum der Änderung
52/065	Steinbergkirche	Bredegatt	1. 12. 1963
57/004	Behrendorf (Ostsee)	Waterneversdorf	1. 10. 1968
57/030	Hohwacht (Ostsee)	Neudorf	1. 9. 1963

STATI-
STISCHE

A

WOHNBEVÖLKERUNG AM

27.5.1970

KENN-
ZIFFER

GEMEINDE

FLAECHE
AM
27.5.
1970
IN QKM

17.5.1939

13.9.1950

6.6.1961

INSGESAMT

MAENNLICH

WEIBLICH

1

2

3

4

5

6

7

• 51 Kreis Dithmarschen

Kennziffer	Gemeinde	Fläche 27.5.1970 (Qkm)	17.5.1939	13.9.1950	6.6.1961	Insgesamt	Maennlich	Weiblich
		1	2	3	4	5	6	7
• 51 001	ALBERSDORF	17,12			2 851	3 393	1 656	1 737
• 51 002	ARKEBEK	6,93			220	216	108	108
51 003	AVERLAK	9,05	675	1 064	729	662	322	340
51 004	BARGENSTEDT	11,93	568	1 056	706	772	379	393
51 005	BARKENHJLM	5,08	189	356	233	234	115	119
• 51 006	BARLT	19,89			1 042	969	489	480
51 007	BARSFLETH	5,91	257	456	275	260	134	126
51 008	BRGEMOHRDEN	2,64	44	84	47	48	27	21
51 009	BRANGEMOHR-LEME	6,44	324	569	294	275	135	149
• 51 010	BPTCKELN	6,07	180	326	194	201	103	98
• 51 011	BRUNSBUETTEL, STADT	58,75	8 051	14 407	11 997	12 225	5 768	6 457
51 012	BUCHHOLZ	14,55	764	1 373	799	851	397	454
51 013	BUESIM	8,19	2 904	4 759	4 209	5 142	2 432	2 710
51 014	BUESUMER DEICHHAUSEN	2,72	112	227	192	235	112	123
51 015	BUNSOH	11,68	425	795	491	521	260	261
51 016	BURGDITHMARSCHENI	11,21	2 783	5 343	3 695	3 785	1 680	2 105
51 017	BUSENWURTH	8,12	296	583	352	328	167	161
51 018	CHRISTIANSKDOG	10,95	226	362	204	195	105	90
51 019	DFLLSTEDT	21,74	741	1 255	740	737	349	388
51 020	DELVE	11,87	556	898	619	618	311	307
• 51 021	DIEKHUSEN-FAHRSTEDT	7,75	473	854	663	625	292	333
51 022	DINGEN	7,03	371	746	476	519	266	253
51 023	DOERPLING	7,79	451	784	560	558	287	271
• 51 024	EDDELAK	9,20	1 154	2 182	1 276	1 354	646	708
51 025	EESCH	2,11		230	139	135	71	64
51 026	EGGSTEDT	12,79	678	1 240	821	805	389	416
51 027	ELPERSBUETTEL	17,36		1 054	796	740	370	370
51 028	EPENWDEHRDEN	13,53	463	849	593	615	293	322
51 029	FARNWINKEL	3,66	146	252	194	238	128	110
51 030	FEDDERINGEN	9,65	285	476	285	260	121	139
51 031	FIEL	4,56	160	233	131	120	60	60
51 032	FRESTEDT	10,31	338	660	450	460	223	237
51 033	FRIEDRICHSGABEKJOG	7,39	135	271	152	119	60	59
51 034	FRIEDRICHSKJOG	53,62	2 481	4 336	2 938	2 872	1 418	1 454
51 035	GAUSHORN	6,45	190	353	191	225	111	114
51 036	GLIESING	4,68	119	267	124	110	60	50
51 037	GROSSENRADE	10,41	426	745	502	496	255	241
51 038	GROVEN	8,00	193	382	185	141	79	62
• 51 039	GUDENODRF	6,02			384	392	197	195
51 040	HAFGEN	2,85	88	170	77	87	43	44
51 041	HAFERWISCH-POPPEWURTH	4,92	161	275	131	139	67	72
51 042	HASSENBUETTEL	1,68	68	109	59	39	18	21
51 043	HEDWIGENKDOG	16,35	321	1 349	417	321	172	149
• 51 044	HEIDE, STADT	31,90	13 205	23 178	20 675	22 992	10 589	12 403
51 045	HELLSCHEN-MERINGSS.-UNT.	6,75	230	348	221	210	106	104
51 046	HFLSE	11,51	771	1 385	959	952	490	462
51 047	HEMME	16,39	732	1 286	796	750	354	396
• 51 048	HEMMINGSTEDT	16,03	982	1 968	2 920	2 971	1 440	1 531
51 049	HFNSTEDT	21,92	1 686	2 651	1 842	1 924	900	1 024
51 050	HILLGROVEN	3,61	169	286	144	122	64	58
51 051	HOCHDONN	5,41	839	1 560	1 036	1 053	494	559
51 052	HOEVEDE	2,88	79	157	94	79	37	42
51 053	HOLLINGSTEDT	9,70	330	600	339	336	165	171
51 054	IMMENSTEDT	3,09	126	220	121	118	58	60
51 055	JARRENWISCH-HOEDTENWISCH	5,00	138	303	178	134	65	69
51 056	JUETZBUETTEL	3,36	107	204	107	118	58	60
51 057	KAISER-WILHELM-KDOG	13,06	559	908	562	471	240	231
51 058	KAROLINENKDOG	13,02	231	461	281	224	125	99
51 059	KETELSBUETTEL	4,05	183	313	185	173	79	94
51 060	KLEVE	12,69	488	736	435	471	238	233
51 061	KREMPEL	4,93			474	521	257	264
51 062	KRONPRINZENKDOG	25,85	1 280	2 145	1 332	1 164	592	572
51 063	KRIEMSTEDT	15,84	560	882	584	564	284	280
51 064	KUDEN	11,36	457	874	533	515	259	256
51 065	LEME	18,41	693	1 240	863	1 114	517	597
51 066	LENDERN	4,54	118	258	108	102	54	48
51 067	LIFTH	4,66	163	488	249	282	133	149
51 068	LINDEN	11,59	629	1 105	705	692	340	352
• 51 069	LOHF-RICKELSHOF	5,39	744	1 241	1 050	1 197	571	626
51 070	LUFDERSBUETTEL	5,37	153	315	145	129	68	61

ZU- BZW. ABNAHME (-) DER WOHNBEVÖLKERUNG IN VH

BEVÖLKERUNGSDICHTE

VON DER WOHNBEVÖLKERUNG SIND

		1939	1950	1961	1970	LEDIG		VERHEIRATET		VERWITWET	
1939 BIS 1970	1961 BIS 1970	EINWOHNER JE QKM				INSGESAMT	WEIBLICH	INSGESAMT	WEIBLICH	INSGESAMT	WEIBLICH
8	9	10	11	12	13	14	15	16	17	18	19
0,0	19,0			167	198	1 381	579	1 600	810	364	312
0,0	1,8-			32	31	98	41	90	46	24	19
1,9-	9,2-	75	118	81	73	240	104	347	175	66	53
35,9	9,3	48	89	59	65	324	144	378	192	67	57
23,8	0,4	37	70	46	46	105	47	105	52	22	18
0,0	7,0-			52	49	407	168	474	243	83	66
1,2	5,5-	43	77	47	44	103	43	138	69	16	12
9,1	2,1	17	32	18	18	20	6	23	12	5	3
15,1-	6,5-	50	88	46	43	93	39	140	71	37	27
11,7	3,6	30	54	32	33	81	34	97	48	19	13
51,8	1,9	137	245	204	208	4 528	2 118	6 286	3 181	1 199	1 014
11,4	6,5	53	94	55	58	339	161	424	216	80	71
77,1	22,2	355	581	514	628	2 034	934	2 516	1 282	493	418
109,8	22,4	41	83	71	86	102	54	110	57	19	11
22,6	6,1	36	68	42	45	204	90	269	136	43	33
36,0	2,4	248	477	330	338	1 302	645	1 845	939	572	479
10,8	6,8-	36	72	43	40	141	60	161	81	22	18
13,7-	4,4-	21	33	19	18	90	34	94	47	10	8
0,5-	0,4-	34	58	34	34	286	130	368	184	81	74
11,2	0,2-	47	76	52	52	242	97	307	153	64	55
32,1	5,7-	61	110	86	81	247	127	310	155	63	49
39,9	9,0	53	106	68	74	210	90	264	132	36	26
23,7	0,4-	58	101	72	72	224	90	278	141	54	40
17,3	6,1	125	237	139	147	511	238	694	354	128	103
0,0	2,9-		109	66	64	54	21	66	33	15	10
18,7	1,9-	53	97	64	63	308	142	411	208	82	64
0,0	7,0-		61	46	43	331	150	356	179	46	37
32,8	3,7	34	63	44	45	259	133	307	153	43	33
63,0	22,7	40	69	53	65	117	49	104	52	16	9
8,8-	8,8-	30	49	30	27	109	57	129	65	20	16
25,0-	8,4-	35	51	29	26	50	24	61	29	8	6
36,1	2,2	33	64	44	45	188	87	223	112	42	34
11,9-	21,7-	18	37	21	16	63	29	52	26	4	4
15,8	2,2-	46	81	55	54	1 313	600	1 333	673	207	169
18,4	17,8	29	55	30	35	90	43	116	58	13	10
7,6-	11,3-	25	57	26	24	43	15	59	29	6	5
16,4	1,2-	41	72	48	48	203	83	245	124	44	31
26,9-	23,8-	24	48	23	18	68	21	53	27	18	13
0,0	2,1		64	64	65	160	75	213	107	18	12
1,1-	13,0	31	60	27	31	43	21	40	20	4	3
13,7-	6,1	33	56	27	28	61	29	66	34	11	9
42,6-	33,9-	40	65	35	23	11	5	24	12	4	4
0,0	23,0-	20	83	26	20	160	59	143	72	18	18
74,1	11,2	414	727	648	721	8 764	4 333	11 195	5 498	2 513	2 206
8,7-	5,0-	34	52	33	31	89	40	101	50	20	14
23,5	0,7-	67	120	83	83	404	171	473	242	60	42
2,5	5,8-	45	78	49	46	302	146	366	183	74	64
202,5	1,7	61	123	182	185	1 213	573	1 492	757	231	180
14,1	4,5	77	121	84	88	792	389	914	460	196	162
27,8-	15,3-	47	79	40	34	49	16	58	29	14	12
25,5	1,6	155	288	191	195	399	190	515	262	130	102
0,0	16,0-	27	55	33	27	31	13	34	17	11	10
1,8	0,9-	34	62	35	35	129	54	157	79	45	37
6,3-	2,5-	41	71	39	38	47	21	61	31	8	9
2,9-	24,7-	28	61	36	27	54	24	68	35	11	9
10,3	10,3	32	61	32	35	54	25	57	29	7	6
15,7-	16,2-	43	70	43	36	215	93	218	112	32	23
3,0-	20,3-	18	35	22	17	109	39	104	52	9	7
5,5-	6,5-	45	77	46	43	81	42	74	36	15	15
3,5-	8,3	38	58	34	37	195	84	225	111	43	33
0,0	9,9			96	106	220	97	240	125	53	37
9,1-	12,6-	50	83	52	45	508	224	560	282	89	63
0,7	3,4-	35	56	37	36	240	105	262	132	57	41
12,7	3,4-	40	77	47	45	185	78	271	137	55	38
60,8	29,1	38	67	47	61	497	250	510	262	89	73
13,6-	5,6-	26	57	24	22	49	19	44	22	8	6
73,0	13,3	35	105	53	61	127	58	125	65	29	25
10,0	1,8-	54	95	61	60	276	126	331	165	81	61
60,9	14,0	138	230	195	222	446	201	604	305	132	111
15,7-	11,0-	28	59	27	24	48	19	74	37	6	4

STATI-
STISCHE
KENN-
ZIFFER

A

VON DER WOHNBEVÖLKERUNG SIND

GEMEINDE

UNTER 6 15 18 21 30 45
BIS UNTER BIS UNTER BIS UNTER BIS UNTER BIS UNTER BIS UNTER
6 15 18 21 30 45 60
JAHRE ALT JAHRE ALT JAHRE ALT JAHRE ALT JAHRE ALT JAHRE ALT
20 21 22 23 24 25 26

• 51 Kreis Dithmarschen

• 51 001	ALBERSDORF	321	452	125	198	435	546	569
• 51 002	ARKEBEK	27	37	11	5	15	48	32
51 003	AVERLAK	57	101	32	21	49	115	114
51 004	BARGENSTEDT	88	142	30	19	60	158	120
51 005	BARKENHOLM	30	47	10	10	19	43	33
• 51 006	BARLT	93	157	48	51	75	172	159
51 007	BARSFLETH	29	39	12	11	28	55	42
51 008	BERGEMOHRDEN	8	7		1	7	9	6
51 009	BLANGENMOOR-LEHE	17	44	8	7	17	59	54
51 010	BRICKELN	20	31	5	9	21	26	41
• 51 011	BRUNSBUETTEL, STADT	1 270	1 713	463	429	1 220	2 227	2 259
51 012	BUCHHOLZ	107	132	34	24	89	145	119
51 013	BUESUM	465	704	215	263	550	904	863
51 014	BUESUMER DEICHHAUSEN	30	36	10	9	25	38	39
51 015	BIINSOH	61	75	28	16	41	107	86
51 016	BURGDITHMARSCHEN I	358	456	138	110	399	566	624
51 017	BUSENWURTH	35	60	13	11	20	70	52
51 018	CHRISTIANSKOOG	19	50	7	9	9	48	29
51 019	DELLSTEDT	91	90	23	26	82	134	128
51 020	DELVE	65	80	28	22	71	94	102
• 51 021	DIEKHUSEN-FAHRSTEDT	70	97	21	35	43	135	82
51 022	DINGEN	47	91	17	29	47	103	78
51 023	DOERPLING	68	98	18	19	50	106	80
• 51 024	EDELAK	160	213	51	39	122	261	184
51 025	EESCH	19	10	7	2	19	30	12
51 026	EGGSTEDT	81	123	41	27	64	147	112
51 027	ELPERSBUETTEL	82	131	38	42	58	154	114
51 028	EPENWOHRDEN	79	96	27	24	63	131	104
51 029	FARNEWINKEL	31	49	15	14	15	53	30
51 030	FEDDERINGEN	22	36	14	14	28	54	46
51 031	FIEL	17	20	2	1	18	19	14
51 032	FRESTEDT	51	81	14	17	37	75	77
51 033	FRIEDRICHSGABEKOOG	28	23	4	3	12	27	9
51 034	FRIEDRICHSKOOG	327	551	161	117	245	634	427
51 035	GAUSHORN	23	37	14	11	13	40	40
51 036	GLUESING	12	18	4	4	9	25	18
51 037	GROSSENRADE	54	77	18	20	47	84	90
51 038	GROVEN	15	23	5	7	18	21	24
• 51 039	GUDENDORF	47	72	14	15	31	84	52
51 040	HAEGEN	22	13	3	1	7	17	11
51 041	HAFERWISCH-POPPEWURTH	24	17	10	2	11	33	16
51 042	HASSENBUETTEL	1	7	1	2	4	7	7
51 043	HEDWIGENKOOG	44	58	15	15	32	66	45
• 51 044	HEIDE, STADT	2 258	2 726	812	1 082	3 063	4 059	3 865
51 045	HELLSCHEN-HERINGS.-UNT.	19	41	6	12	17	44	35
51 046	HELSE	96	160	51	38	89	200	145
51 047	HEMME	81	117	37	22	59	140	108
• 51 048	HEMMINGSTEDT	311	500	152	107	315	612	509
51 049	HENNSTEDT	216	329	88	62	184	338	280
51 050	HILLGROVEN	10	16	6	6	15	20	22
51 051	HOCHDONN	100	171	38	30	90	198	174
51 052	HOEVEDE	6	11	5	4	6	14	13
51 053	HOLLINGSTEDT	36	39	13	14	33	56	54
51 054	IMMENSTEDT	20	14	6	6	3	22	28
51 055	JARRENWISCH-HOEDIENWISCH	18	18	4	6	14	28	24
51 056	JUETZBUETTEL	24	19	7	3	8	23	16
51 057	KAISER-WILHELM-KOOG	49	88	28	17	35	112	68
51 058	KAROLINENKOOG	18	56	20	9	16	48	24
51 059	KETELSBUETTEL	16	43	9	5	10	38	21
51 060	KLEVE	66	71	21	18	48	84	68
51 061	KREMPPEL	54	98	27	23	36	101	86
51 062	KRONPRINZENKOOG	130	195	65	42	91	239	208
51 063	KRUMSTEDT	51	103	33	25	39	112	78
51 064	KUDEN	57	63	19	16	49	101	93
51 065	LEHE	147	200	56	41	85	241	150
51 066	LENDERN	13	22	4	1	6	21	14
51 067	LIETH	41	54	12	10	25	55	32
51 068	LINDEN	87	110	28	20	58	130	94
• 51 069	LOHE-RICKELSHOF	128	161	40	64	115	239	200
51 070	LUEDERSBUETTEL	13	15	8	5	14	22	19

VON DER WOHNBEVOELKERUNG SIND										PERSONEN DIE ANDERSWO ZUR WOHNBE- VOELKERUNG GEOEREN	AUSLAENDER	
60 BIS UNTER 65 JAHRE ALT	65 BIS UNTER 75 JAHRE ALT	75 UND MEHR JAHRE ALT	UNTER 15 JAHRE ALT IN VH VON	65 UND MEHR SPALTE 5	EVANGELISCH ANZAHL	IN VH VON SPALTE 5	ROEMISCH-KATHOLISCH ANZAHL	IN VH VON SPALTE 5	36	37	38	
27	28	29	30	31	32	33	34	35	36	37	38	
182	325	240	22,8	16,7	3 159	93,1	107	3,2	169	6	0,2	
8	18	15	29,6	15,3	210	97,2	2	0,9	14	1	0,5	
40	82	51	23,9	20,1	634	95,8	4	0,6	24	1	0,2	
41	76	38	29,8	14,8	750	97,2	11	1,4	37		0,0	
11	20	11	32,9	13,2	223	95,3	2	0,9	8		0,0	
61	97	56	25,8	15,8	919	94,8	25	2,6	38	7	0,7	
14	18	12	26,2	11,5	246	94,6	3	1,2	4	1	0,4	
3	5	2	31,3	14,6	47	97,9		0,0			0,0	
10	41	18	22,2	21,5	263	95,6	5	1,8	13		0,0	
13	27	8	25,4	17,4	195	97,0	1	0,5	12		0,0	
788	1 133	723	24,4	15,2	10 981	89,8	505	4,1	556	64	0,5	
52	101	48	28,1	17,5	821	96,5	7	0,8	29		0,0	
363	536	279	22,7	15,8	4 549	88,5	179	3,5	1 346	96	1,9	
13	29	6	28,1	14,9	211	89,8	12	5,1	43	5	2,1	
27	50	30	26,1	15,4	500	96,0	12	2,3	27	2	0,4	
262	533	339	21,5	23,0	3 464	91,5	123	3,2	221	21	0,6	
18	28	21	29,0	14,9	312	95,1	2	0,6	6		0,0	
8	11	5	35,4	8,2	193	99,0		0,0	3	1	0,5	
40	86	37	24,6	16,7	705	95,7	17	2,3	16	1	0,1	
33	83	40	23,5	19,9	593	96,0	9	1,5	21		0,0	
55	55	32	26,7	13,9	596	95,4	12	1,9	28	2	0,3	
37	51	19	26,6	13,5	482	92,9	10	1,9	20	3	0,6	
34	64	31	28,0	17,0	537	96,2	9	1,6	21	2	0,4	
94	146	84	27,5	17,0	1 263	93,3	23	1,7	60	6	0,4	
4	17	6	28,1	17,0	133	98,5	1	0,7			0,0	
52	110	48	25,3	19,6	772	95,9	10	1,2	22		0,0	
39	57	25	28,8	11,1	706	95,4	13	1,8	18		0,0	
36	54	21	28,5	12,2	599	97,4	6	1,0	20	1	0,2	
5	16	10	33,6	10,9	232	97,5	5	2,1	7	3	1,3	
12	14	20	22,3	13,1	257	98,8	3	1,2	10		0,0	
6	14	9	30,8	19,2	117	97,5		0,0	1		0,0	
21	60	27	28,7	18,9	437	95,0	5	1,1	12	1	0,2	
5	8		42,9	6,7	116	97,5	3	2,5	8		0,0	
156	178	76	30,6	8,8	2 731	95,1	72	2,5	171	7	0,2	
14	25	8	26,7	14,7	213	94,7	2	0,9	5		0,0	
6	12	2	27,3	12,7	105	95,5		0,0	4	1	0,9	
18	56	32	26,4	17,7	476	96,0	16	3,2	30		0,0	
12	12	4	27,0	11,3	137	97,2	1	0,7	16		0,0	
18	42	17	30,4	15,1	374	95,4	7	1,8	9		0,0	
3	6	4	40,2	11,5	86	98,9		0,0	2	1	1,1	
6	17	3	29,5	14,4	131	94,2	3	2,2	10	3	2,2	
4	4	2	20,5	15,4	38	97,4	1	2,6			0,0	
23	17	6	31,8	7,2	287	89,4	8	2,5	21		0,0	
1 446	2 328	1 353	21,7	16,0	20 053	87,2	1 497	6,5	832	125	0,5	
9	21	6	28,6	12,9	198	94,3	3	1,4	4	10	4,8	
60	79	34	26,9	11,9	877	92,1	25	2,6	30	5	0,5	
65	79	42	26,4	16,1	722	96,3	12	1,6	34	2	0,3	
158	199	108	27,3	10,3	2 795	94,1	107	3,6	111	15	0,5	
123	191	113	28,3	15,8	1 809	94,0	29	1,5	88	6	0,3	
7	12	8	21,3	16,4	122	100,0		0,0	8		0,0	
77	113	62	25,7	16,6	1 016	96,5	21	2,0	61	2	0,2	
6	11	3	21,5	17,7	78	98,7	1	1,3	1		0,0	
27	40	24	22,3	19,0	326	97,0	5	1,5	9		0,0	
7	7	5	28,8	10,2	114	96,6		0,0	6		0,0	
5	6	11	26,9	12,7	123	91,8	1	0,7	7		0,0	
3	7	8	36,4	12,7	117	99,2	1	0,8	5		0,0	
19	32	23	29,1	11,7	433	91,9	10	2,1	26	6	1,3	
12	16	5	33,0	9,4	216	96,4		0,0	8		0,0	
7	19	5	34,1	13,9	173	100,0		0,0	1		0,0	
32	42	21	29,1	13,4	459	97,5	3	0,6	17		0,0	
30	51	25	27,3	14,6	487	93,5	9	1,7	38	1	0,2	
61	98	35	27,9	11,4	1 104	94,8	18	1,5	68	3	0,3	
32	60	31	27,3	16,1	558	98,9	1	0,2	11		0,0	
24	51	42	23,3	18,1	494	95,9	3	0,6	30		0,0	
49	90	55	31,1	13,0	1 077	96,7	21	1,9	62		0,0	
5	10	6	34,3	15,7	102	100,0		0,0	2		0,0	
14	25	14	33,7	13,8	253	89,7	11	3,9	15		0,0	
43	85	37	28,5	17,6	662	95,7	3	0,4	16	1	0,1	
79	103	68	24,1	14,3	1 104	92,2	46	3,8	40	5	0,4	
9	18	6	21,7	18,6	129	100,0		0,0	7		0,0	

STATI- STISCHE KENN- ZIFFER	GEMEINDE	PRIVATHAUSHALTE DAVON						PERSONEN IN PRIVAT- HAUS- HALTEN	DURCH- SCHNITT- LICHE HAUS- HALTS- GROSSE
		INSGESAMT		EINPERSONEN- HAUSHALTE		MEHRPERSONEN- HAUSHALTE			
		1961	1970	INS- GESAMT	WEIB- LICH	INS- GESAMT	DAR. MIT LED.PERS. U.18JAHREN		
		39	40	41	42	43	44	45	46
• 51 Kreis Dithmarschen									
• 51 001	ALBERSDOORF	1 028	1 129	256	213	873	462	3 309	2,93
• 51 002	ARKEBEK	61	57	8	5	49	32	226	3,96
51 003	AVERLAK	248	236	36	31	200	93	682	2,89
51 004	BARGENSTEDT	208	222	21	20	201	118	789	3,55
51 005	BARKENHOLM	64	60	7	6	53	38	241	4,02
• 51 006	BARLT	321	309	54	40	255	136	996	3,22
51 007	BARSFLETH	76	76	7	4	69	44	264	3,47
51 008	BERGEMOERDEN	11	10	1	1	9	6	48	4,80
51 009	BLANGENMOOR-LEME	109	109	31	22	78	37	284	2,61
51 010	BRICKELN	58	61	8	3	53	25	204	3,34
• 51 011	BRUNSBUETTEL, STADT	4 270	4 562	1 043	812	3 519	1 803	12 502	2,74
51 012	BUCHHOLZ	259	283	54	48	229	124	871	3,08
51 013	BUESUM	1 419	2 089	662	461	1 427	705	5 325	2,55
51 014	BUESUMER DEICHHAUSEN	50	76	15	7	61	31	240	3,16
51 015	BUNSOH	148	167	26	18	141	78	547	3,28
51 016	BURG(DITHMARSCHEN)	1 407	1 524	441	369	1 083	488	3 881	2,55
51 017	BUSENWURTH	103	99	10	6	89	49	334	3,37
51 018	CHRISTIANSKOOG	55	50	4	3	46	29	197	3,94
51 019	DELLSTEDT	218	209	29	28	180	103	747	3,57
51 020	DELVE	192	196	39	28	157	77	631	3,22
• 51 021	DIEKHUSEN-FAHRSTEDT	218	214	45	31	169	90	643	3,00
51 022	DINGEN	150	163	21	12	142	79	535	3,28
51 023	DOERPLING	161	168	21	13	147	77	576	3,43
• 51 024	EDDELAK	449	483	105	88	378	199	1 398	2,89
51 025	EESCH	41	39	4	4	35	23	135	3,46
51 026	EGGSTEDT	227	249	35	29	214	117	821	3,30
51 027	ELPERSBUETTEL	216	202	21	14	181	109	755	3,74
51 028	EPENMOERDEN	169	183	25	19	158	93	629	3,44
51 029	FARNWINKEL	54	64	10	6	54	39	245	3,83
51 030	FEDDERINGEN	75	71	5	5	66	33	269	3,79
51 031	FIEL	39	36	3	2	33	17	120	3,33
51 032	FRESTEDT	135	144	26	22	118	65	468	3,25
51 033	FRIEDRICHSGABEKOOG	42	28			28	20	123	4,39
51 034	FRIEDRICHSKOOG	845	858	110	83	748	466	2 976	3,47
51 035	GAUSHORN	59	62	6	5	56	36	228	3,68
51 036	GLUESING	38	30	1		29	16	112	3,73
51 037	GROSSENRADE	133	148	21	16	127	68	518	3,50
51 038	GROVEN	53	43	7	4	36	20	149	3,47
• 51 039	GUDENDORF	101	112	9	5	103	65	400	3,57
51 040	HAEGEN	19	19	2	1	17	14	89	4,68
51 041	HAFERWISCH-POPPENWURTH	46	45	6	4	39	23	146	3,24
51 042	HASSENBUETTEL	18	14	2	2	12	5	39	2,79
51 043	HEDWIGENKOOG	106	86	9	7	77	51	332	3,86
• 51 044	HEIDE, STADT	7 675	8 669	2 438	1 982	6 231	3 137	22 178	2,56
51 045	HELLSCHEN-MERINGSG.-UNT.	63	62	8	4	54	27	213	3,44
51 046	HELSE	291	290	31	19	259	140	974	3,36
51 047	HEMME	253	244	37	31	207	107	776	3,18
• 51 048	HENNINGSTEDT	879	982	184	128	798	472	3 065	3,12
51 049	HENNSTEDT	593	640	142	116	498	290	1 982	3,10
51 050	HILLGROVEN	40	38	7	6	31	14	127	3,34
51 051	HOCHDONN	338	364	70	54	294	152	1 098	3,02
51 052	HOEVEDE	25	21	2	2	19	12	80	3,81
51 053	HOLLINGSTEDT	103	99	11	6	88	45	342	3,45
51 054	IMMENSTEDT	34	31	3	3	28	19	124	4,00
51 055	JARRENWISCH-HOEDIENWISCH	50	43	5	4	38	20	139	3,23
51 056	JUETZBUETTEL	28	26	1	1	25	20	121	4,65
51 057	KAISER-WILHELM-KOOG	159	133	11	7	122	68	489	3,68
51 058	KAROLINENKOOG	69	55	4	1	51	33	231	4,20
51 059	KETELSBUETTEL	52	52	12	11	40	26	174	3,35
51 060	KLEVE	138	133	18	12	115	72	483	3,63
51 061	KREMPPEL	142	164	28	20	136	73	542	3,30
51 062	KRONPRINZENKOOG	393	357	47	35	310	174	1 220	3,42
51 063	KRUMSTEDT	159	154	20	15	134	82	568	3,69
51 064	KUDEN	165	175	23	15	152	75	532	3,04
51 065	LEHE	301	352	62	49	290	181	1 160	3,30
51 066	LENDERN	24	22	2		20	14	104	4,73
51 067	LIETH	93	86	19	18	67	43	291	3,38
51 068	LINDEN	214	197	29	22	168	101	702	3,56
• 51 069	LOHE-RICKELSHOF	358	455	122	97	333	181	1 225	2,69
51 070	LUEDERSBUETTEL	34	33			33	22	135	4,09

ERWERBSTAETIGE AM WOHNORT

STATI-
STISCHE

A

VON

LAND-

INS

KENN-
ZIFFER

GEMEINDE

INSGESAMT

MAENNLICH

WEIBLICH

ANZAHL	IN VH VON		ANZAHL	IN VH VON		ANZAHL	IN VH VON		ANZAHL
	SPALTE 5	60		SPALTE 6	62		SPALTE 7	64	
59.	60	61	62	63	64	65			

• 51 Kreis Dithmarschen

• 51 001	ALBERSDORF	1 365	40,2	981	59,2	384	22,1	76
• 51 002	ARKEBEK	74	34,3	50	46,3	24	22,2	32
51 003	AVERLAK	241	36,4	177	55,0	64	18,8	45
51 004	BARGENSTEDT	308	39,9	207	54,6	101	25,7	116
51 005	BARKENHOLM	89	38,0	58	50,4	31	26,1	33
• 51 006	BARLT	364	37,6	267	54,6	97	20,2	114
51 007	BARSFLETH	120	46,2	83	61,9	37	29,4	49
51 008	BERGEMOERDEN	24	50,0	15	55,6	9	42,9	16
51 009	BLANGENMOOR-LEHE	97	35,3	72	53,3	25	17,9	39
51 010	BRICKELN	80	39,8	56	54,4	24	24,5	39
• 51 011	BRUNSBUETTEL,STADT	4 472	36,6	3 243	56,2	1 229	19,0	161
51 012	BUCHHOLZ	328	38,5	219	55,2	109	24,0	140
51 013	BUESUM	2 034	39,6	1 325	54,5	709	26,2	203
51 014	BUESUMER DEICHHAUSEN	90	38,3	61	54,5	29	23,6	17
51 015	BUNSOH	206	39,5	135	51,9	71	27,2	62
51 016	BURGI(DITHMARSCHEN)	1 260	33,3	854	50,8	406	19,3	101
51 017	BUSENNURTH	146	44,5	97	58,1	49	30,4	66
51 018	CHRISTIANSKOOG	90	46,2	54	51,4	36	40,0	64
51 019	DELLSTEDT	319	43,3	211	60,5	108	27,8	128
51 020	DELVE	247	40,0	170	54,7	77	25,1	66
• 51 021	DIEKHUSEN-FAHRSTEDT	244	39,0	161	55,1	83	24,9	44
51 022	DINGEN	187	36,0	143	53,8	44	17,4	32
51 023	DOERPLING	212	38,0	142	49,5	70	25,8	50
• 51 024	EDELAK	447	33,0	330	51,1	117	16,5	62
51 025	EESCH	52	38,5	35	49,3	17	26,6	26
51 026	EGGSTEDT	319	39,6	209	53,7	110	26,4	142
51 027	ELPERSBUETTEL	284	38,4	207	55,9	77	20,8	77
51 028	EPENMOERDEN	267	43,4	172	58,7	95	29,5	101
51 029	FARNEWINKEL	92	38,7	64	50,0	28	25,5	25
51 030	FEDDERINGEN	130	50,0	88	72,7	42	30,2	65
51 031	FIEL	61	50,8	33	55,0	28	46,7	45
51 032	FRESTEDT	175	38,0	118	52,9	57	24,1	84
51 033	FRIEDRICHSGABEKOOG	31	26,1	24	40,0	7	11,9	21
51 034	FRIEDRICHSKOOG	1 217	42,4	805	56,8	412	28,3	444
51 035	GAUSHORN	85	37,8	57	51,4	28	24,6	40
51 036	GLUESING	64	58,2	37	61,7	27	54,0	39
51 037	GROSSENRADE	192	38,7	140	54,9	52	21,6	72
51 038	GROVEN	63	44,7	43	54,4	20	32,3	40
• 51 039	GUDENDORF	133	33,9	102	51,8	31	15,9	52
51 040	HAEGEN	37	42,5	20	46,5	17	38,6	24
51 041	HAFERWISCH-POPPENWURTH	40	28,8	33	49,3	7	9,7	22
51 042	HASSENBUETTEL	17	43,6	10	55,6	7	33,3	9
51 043	HEDWIGENKOOG	110	34,3	95	55,2	15	10,1	53
• 51 044	HEIDE,STADT	9 110	39,6	5 973	56,4	3 137	25,3	188
51 045	HELLSCHEN-MERINGS.-UNT.	81	38,6	58	54,7	23	22,1	34
51 046	HELSE	374	39,3	280	57,1	94	20,3	104
51 047	HENME	228	30,4	184	52,0	44	11,1	62
• 51 048	HEMMINGSTEDT	1 184	39,9	828	57,5	356	23,3	108
51 049	HENNSTEDT	688	35,8	478	53,1	210	20,5	130
51 050	HILLGROVEN	52	42,6	40	62,5	12	20,7	29
51 051	HOCHDONN	365	34,7	247	50,0	118	21,1	59
51 052	HOEVEDE	40	50,6	26	70,3	14	33,3	26
51 053	HOLLINGSTEDT	134	39,9	89	53,9	45	26,3	58
51 054	IMMENSTEDT	59	50,0	35	60,3	24	40,0	42
51 055	JARRENWISCH-MOEDIENWISCH	58	43,3	38	58,5	20	29,0	30
51 056	JUETZBUETTEL	38	32,2	29	50,0	9	15,0	26
51 057	KAISER-WILHELM-KOOG	203	43,1	135	56,3	68	29,4	94
51 058	KAROLINENKOOG	73	32,6	56	44,8	17	17,2	32
51 059	KETELSBUETTEL	67	38,7	45	57,0	22	23,4	27
51 060	KLEVE	194	41,2	130	54,6	64	27,5	73
51 061	KREMPPEL	185	35,5	139	54,1	46	17,4	34
51 062	KRONPRINZENKOOG	492	42,3	315	53,2	177	30,9	181
51 063	KRUMSTEDT	288	51,1	169	59,5	119	42,5	147
51 064	KUDEN	215	41,7	142	54,8	73	28,5	84
51 065	LEHE	372	33,4	279	54,0	93	15,6	68
51 066	LENDERN	48	47,1	28	51,9	20	41,7	42
51 067	LIETH	102	36,2	66	49,6	36	24,2	39
51 068	LINDEN	269	38,9	187	55,0	82	23,3	115
• 51 069	LOHE-RICKELSHOF	491	41,0	325	56,9	166	26,5	45
51 070	LUEDERSBUETTEL	58	45,0	37	54,4	21	34,4	36

DEN ERWERBSTAETIGEN AM WOHNRORT GEMOEREN ZUM WIRTSCHAFTSBEREICH

UND FORSTWIRTSCHAFT

PRODUZIERENDES GEBERBE

HANDEL UND VERKEHR

SONSTIGER BEREICH (DIENSTLEIST.)

GESAMT IN VH VON SPALTE 59	MAENNLICH 67	INSGESAMT			MAENNLICH 70	INSGESAMT			MAENNLICH 73	INSGESAMT			MAENNLICH 76
		ANZAHL 68	IN VH VON SPALTE 59 69	ANZAHL 71		IN VH VON SPALTE 59 72	ANZAHL 74	IN VH VON SPALTE 59 75					
										66	72	74	
5,6	48	380	27,8	301	217	15,9	126	692	50,7	506			
43,2	25	10	13,5	10	11	14,9	5	21	28,4	10			
18,7	29	107	44,4	92	41	17,0	19	48	19,9	37			
37,7	62	127	41,2	108	33	10,7	19	32	10,4	18			
37,1	20	32	36,0	26	13	14,6	6	11	12,4	6			
31,3	71	165	45,3	147	33	9,1	14	52	14,3	35			
40,8	28	44	36,7	36	13	10,8	10	14	11,7	9			
66,7	8	4	16,7	4	1	4,2	1	3	12,5	2			
40,2	22	34	35,1	30	15	15,5	12	9	9,3	8			
48,8	21	28	35,0	24	8	10,0	7	5	6,3	4			
3,6	105	1 486	33,2	1 190	1 266	28,3	897	1 559	34,9	1 051			
42,7	76	124	37,8	106	29	8,8	14	35	10,7	23			
10,0	185	534	26,3	464	388	19,1	214	909	44,7	462			
18,9	12	25	27,8	23	7	7,8	4	41	45,6	22			
30,1	33	59	28,6	48	28	13,6	18	57	27,7	36			
8,0	66	512	40,6	398	329	26,1	212	318	25,2	178			
45,2	34	44	30,1	40	12	8,2	8	24	16,4	15			
71,1	34	16	17,8	14	3	3,3	3	7	7,8	3			
40,1	79	102	32,0	89	51	16,0	28	38	11,9	15			
26,7	38	89	36,0	75	24	9,7	10	68	27,5	47			
18,0	23	99	40,6	84	55	22,5	33	46	18,9	21			
17,1	22	85	45,5	75	34	18,2	21	36	19,3	25			
23,6	30	84	39,6	73	28	13,2	13	50	23,6	26			
13,9	44	191	42,7	160	113	25,3	75	81	18,1	51			
50,0	16	16	30,8	12	6	11,5	4	4	7,7	3			
44,5	79	96	30,1	82	34	10,7	22	47	14,7	26			
27,1	58	111	39,1	89	38	13,4	19	58	20,4	41			
37,8	56	109	40,8	93	23	8,6	13	34	12,7	10			
27,2	12	40	43,5	37	8	8,7	4	19	20,7	11			
50,0	35	43	33,1	40	5	3,8	2	17	13,1	11			
73,8	23	10	16,4	9	4	6,6	1	2	3,3				
48,0	52	53	30,3	44	20	11,4	12	18	10,3	10			
67,7	17	4	12,9	4	3	9,7	2	3	9,7	1			
36,5	306	427	35,1	295	133	10,9	61	213	17,5	143			
47,1	22	20	23,5	18	10	11,8	7	15	17,6	10			
60,9	22	11	17,2	9	6	9,4	1	8	12,5	5			
37,5	46	78	40,6	64	21	10,9	15	21	10,9	15			
63,5	27	15	23,8	10	4	6,3	3	4	6,3	3			
39,1	39	36	27,1	33	23	17,3	16	22	16,5	14			
64,9	15	4	10,8	2	4	10,8	2	5	13,5	1			
55,0	21	6	15,0	6	5	12,5	4	7	17,5	2			
52,9	5	3	17,6	2	3	17,6	1	2	11,8	2			
48,2	46	27	24,5	25	4	3,6	2	26	23,6	22			
2,1	100	2 500	27,4	1 917	2 519	27,7	1 524	3 903	42,8	2 432			
42,0	26	22	27,2	19	6	7,4	3	19	23,5	10			
27,8	72	149	39,8	136	66	17,6	39	55	14,7	33			
27,2	59	90	39,5	82	29	12,7	14	47	20,6	29			
9,1	69	592	50,0	516	229	19,3	118	255	21,5	125			
18,9	79	280	40,7	241	96	14,0	55	182	26,5	103			
55,8	23	8	15,4	7	7	13,5	5	8	15,4	5			
16,2	32	141	38,6	115	83	22,7	51	82	22,5	49			
65,0	16	9	22,5	7	2	5,0		3	7,5	3			
43,3	34	39	29,1	32	17	12,7	10	20	14,9	13			
71,2	21	6	10,2	6	3	5,1	2	8	13,6	6			
51,7	20	20	34,5	15		0,0		8	13,8	3			
68,4	20	6	15,8	6	3	7,9		3	7,9	3			
46,3	63	58	28,6	42	18	8,9	6	33	16,3	24			
43,8	29	22	30,1	15	6	8,2	3	13	17,8	9			
40,3	17	23	34,3	20	10	14,9	5	7	10,4	3			
37,6	38	56	28,9	48	20	10,3	15	45	23,2	29			
18,4	20	88	47,6	83	21	11,4	11	42	22,7	25			
36,8	109	161	32,7	121	74	15,0	46	76	15,4	39			
51,0	73	78	27,1	61	22	7,6	11	41	14,2	24			
39,1	48	59	27,4	50	41	19,1	25	31	14,4	19			
18,3	56	190	51,1	155	57	15,3	39	57	15,3	29			
87,5	23	4	8,3	4	1	2,1		1	2,1	1			
38,2	22	37	36,3	31	15	14,7	7	11	10,8	6			
42,8	70	82	30,5	75	36	13,4	19	36	13,4	23			
9,2	23	187	38,1	153	131	26,7	67	128	26,1	82			
62,1	20	12	20,7	12	6	10,3	3	4	6,9	2			

STATI- STISCHE KENN- ZIFFER	GEMEINDE	ERWERBS- TAETIGE MIT WEITERER TAETIGKEIT IN DER LAND- WIRTSCHAFT	SELBSTAENDIGE				VON DEN ERWERBSTAETIGEN MITHELFFENDE FAMILIENANGEHOERIGE			
			INSGESAMT		MAENNlich		INSGESAMT		MAENNlich	
			ANZAHL	IN VH VON SPALTE 59	ANZAHL	IN VH VON SPALTE 59	ANZAHL	IN VH VON SPALTE 59	ANZAHL	IN VH VON SPALTE 59
			77	78	79	80	81	82	83	
• 51 Kreis Dithmarschen										
• 51 001	ALBERSDORF	4	183	13,4	145	80	5,9	18		
• 51 002	ARKEBEK	2	22	29,7	17	12	16,2	6		
51 003	AVERLAK	10	37	15,4	31	35	14,5	10		
51 004	BARGENSTEDT	8	63	20,5	58	71	23,1	12		
51 005	BARKENHOLM	5	23	25,8	17	16	18,0	5		
• 51 006	BARLT	7	76	20,9	72	60	16,5	10		
51 007	BAR SPLETH	5	24	20,0	23	27	22,5	5		
51 008	BERGEMOERDEN	4	7	29,2	7	9	37,5	2		
51 009	BLANGENMOOR-LEHE	3	17	17,5	17	19	19,6	2		
51 010	BRICKELN	2	18	22,5	18	18	22,5	1		
• 51 011	BRUNSBUETTEL, STADT	15	640	14,3	548	220	4,9	26		
51 012	BUCHHOLZ	4	81	24,7	74	81	24,7	15		
51 013	BUESUM	4	416	20,5	312	142	7,0	29		
51 014	BUESUMER DEICHHAUSEN	6	20	22,2	16	6	6,7	1		
51 015	BUNSOH	2	41	19,9	38	41	19,9	7		
51 016	BURG(DITHMARSCHEN)	8	226	17,9	181	89	7,1	16		
51 017	BUSENWURTH	8	31	21,2	28	41	28,1	8		
51 018	CHRISTIANSKOOG	2	26	28,9	25	32	35,6	2		
51 019	DELLSTEDT	14	73	22,9	70	82	25,7	25		
51 020	DELVE	11	46	18,6	42	41	16,6	9		
• 51 021	DIEKHUSEN-FAHRSTEDT	4	29	11,9	23	30	12,3	2		
51 022	DINGEN	5	22	11,8	20	14	7,5	3		
51 023	DOERPLING	8	33	15,6	29	32	15,1	10		
• 51 024	EDDELAK	9	84	18,8	73	40	8,9	7		
51 025	EESCH	6	11	21,2	11	10	19,2	1		
51 026	EGGSTEDT	10	87	27,3	78	91	28,5	22		
51 027	ELPERSBUETTEL	2	53	18,7	51	32	11,3	8		
51 028	EPENWOEHROEN	13	48	18,0	42	66	24,7	20		
51 029	FARNWINKEL	3	14	15,2	13	13	14,1	2		
51 030	FEDDERINGEN	4	34	26,2	29	35	26,9	9		
51 031	FIEL	6	21	34,4	16	27	44,3	9		
51 032	FRESTEDT	3	42	24,0	40	45	25,7	12		
51 033	FRIEDRICHSGABEKOOG		8	25,8	8	6	19,4	2		
51 034	FRIEDRICHSKOOG	23	263	21,6	245	188	15,4	24		
51 035	GAUSHORN	3	17	20,0	17	24	28,2	5		
51 036	GLUESING	4	15	23,4	14	25	39,1	6		
51 037	GROSSENRADE	6	53	27,6	48	33	17,2	7		
51 038	GROVEN		21	33,3	17	17	27,0	7		
• 51 039	GUDENDORF	1	28	21,1	25	13	9,8	6		
51 040	HAEGEN	1	14	37,8	14	12	32,4	1		
51 041	HAFERNWISCH-POPPENWURTH		8	20,0	7	2	5,0	2		
51 042	HASSENBUETTEL	6	4	23,5	4	5	29,4	1		
51 043	HEDWIGENKOOG	1	25	22,7	22	8	7,3	5		
• 51 044	HEIDE, STADT	32	905	9,9	736	413	4,5	50		
51 045	HELLSCHEN-HERINGS.-UNT.	2	21	25,9	20	12	14,8	3		
51 046	HELSE	4	53	14,2	47	44	11,8	12		
51 047	HEMME	3	59	25,9	52	7	3,1	3		
• 51 048	HEMMINGSTEDT	13	101	8,5	83	75	6,3	12		
51 049	HENNSTEDT	18	144	20,9	123	72	10,5	11		
51 050	HILLGROVEN	2	21	40,4	21		0,0			
51 051	HOCHDONN	13	64	17,5	58	53	14,5	6		
51 052	HOEVEDE		13	32,5	12	10	25,0	1		
51 053	HOLLINGSTEDT	1	37	27,6	31	30	22,4	6		
51 054	IMMENSTEDT	1	14	23,7	14	27	45,8	6		
51 055	JARRENWISCH-HOEDTENWISCH	1	17	29,3	14	13	22,4	5		
51 056	JUETZBUETTEL	1	13	34,2	12	5	13,2	1		
51 057	KAISER-WILHELM-KOOG	3	41	20,2	40	43	21,2	11		
51 058	KAROLINENKOOG		18	24,7	17	4	5,5	3		
51 059	KETELSBUETTEL	1	15	22,4	14	13	19,4			
51 060	KLEVE	9	40	20,6	36	43	22,2	7		
51 061	KRENPEL	8	36	19,5	32	21	11,4	4		
51 062	KRONPRINZENKOOG	9	98	19,9	89	76	15,4	14		
51 063	KRUMSTEDT	7	60	20,8	54	101	35,1	24		
51 064	KUDEN	7	50	23,3	45	56	26,0	17		
51 065	LEHE	2	65	17,5	58	25	6,7	6		
51 066	LENDERN	1	16	33,3	13	22	45,8	6		
51 067	LIETH	3	21	20,6	17	27	26,5	7		
51 068	LINDEN	12	61	22,7	49	60	22,3	20		
• 51 069	LOHE-RICKELSHOF	5	52	10,6	43	39	7,9	2		
51 070	LUEDERSBUETTEL		16	27,6	16	18	31,0	4		

AM WOHNORT SIND NACH DER STELLUNG IM BERUF

BEAMTE		ANGESTELLTE (EINSCHL. KAUFM. LEHRLINGE)				ARBEITER (EINSCHL. GEWERBL. LEHRLINGE)			
INSGESAMT		MAENNLICH	INSGESAMT		MAENNLICH	INSGESAMT		MAENNLICH	
ANZAHL	IN VH VON SPALTE 59		ANZAHL	IN VH VON SPALTE 59		ANZAHL	IN VH VON SPALTE 59		
84	85	86	87	88	89	90	91	92	
385	28,2	368	309	22,6	156	408	29,9	294	
3	4,1	2	15	20,3	6	22	29,7	19	
9	3,7	9	37	15,4	21	123	51,0	106	
9	2,9	8	41	13,3	17	124	40,3	112	
2	2,2	2	14	15,7	3	34	38,2	31	
16	4,4	14	40	11,0	16	172	47,3	155	
4	3,3	4	13	10,8	5	52	43,3	46	
1	4,2	1		0,0		7	29,2	5	
1	1,0	1	13	13,4	11	47	48,5	41	
2	2,5	2	7	8,8	5	35	43,8	30	
359	8,0	329	1 328	29,7	772	1 925	43,0	1 568	
11	3,4	8	36	11,0	20	119	36,3	102	
163	8,0	134	562	27,6	262	751	36,9	588	
	0,0		23	25,6	12	41	45,6	32	
11	5,3	11	44	21,4	22	69	33,5	57	
95	7,5	84	328	26,0	173	522	41,4	400	
4	2,7	4	13	8,9	7	57	39,0	50	
	0,0		11	12,2	7	21	23,3	20	
5	1,6	4	28	8,8	7	131	41,1	105	
20	8,1	18	43	17,4	18	97	39,3	83	
9	3,7	7	33	13,5	14	143	58,6	115	
13	7,0	13	21	11,2	11	117	62,6	96	
14	6,6	12	37	17,5	16	96	45,3	75	
26	5,8	22	78	17,4	40	219	49,0	188	
	0,0		6	11,5	4	25	48,1	19	
5	1,6	4	26	8,2	14	110	34,5	91	
24	8,5	22	41	14,4	16	134	47,2	110	
7	2,6	6	31	11,6	16	115	43,1	88	
3	3,3	2	11	12,0	3	51	55,4	44	
6	4,6	4	10	7,7	6	45	34,6	40	
	0,0		4	6,6		9	14,8	8	
4	2,3	3	22	12,6	14	62	35,4	49	
1	3,2	1	2	6,5		14	45,2	13	
47	3,9	40	113	9,3	51	606	49,8	445	
3	3,5	3	8	9,4	6	33	38,8	26	
3	4,7	2	7	10,9	5	14	21,9	10	
6	3,1	6	22	11,5	15	78	40,6	64	
1	1,6	1	4	6,3	2	20	31,7	16	
9	6,8	8	19	14,3	12	64	48,1	51	
1	2,7	1	7	18,9	1	3	8,1	3	
	0,0		7	17,5	2	23	57,5	22	
	0,0		2	11,8	1	6	35,3	4	
8	7,3	8	10	9,1	5	59	53,6	55	
1 670	18,3	1 545	3 369	37,0	1 689	2 753	30,2	1 953	
2	2,5	2	15	18,5	4	31	38,3	29	
18	4,8	16	37	9,9	18	222	59,4	187	
10	4,4	9	20	8,8	11	132	57,9	109	
83	7,0	73	337	28,5	191	588	49,7	469	
45	6,5	37	113	16,4	64	314	45,6	243	
6	11,5	1	5	9,6		20	38,5	18	
16	4,4	13	67	18,4	29	165	45,2	141	
2	5,0	2	2	5,0		13	32,5	11	
5	3,7	3	25	18,7	20	37	27,6	29	
2	3,4	2	4	6,8	1	12	20,3	12	
1	1,7	1	6	10,3	3	21	36,2	15	
	0,0		3	7,9	3	17	44,7	13	
5	2,5	3	12	5,9	3	102	50,2	78	
2	2,7	2	12	16,4	4	37	50,7	30	
3	4,5	2	4	6,0	1	32	47,8	28	
7	3,6	5	27	13,9	22	77	39,7	60	
8	4,3	6	21	11,4	9	99	53,5	88	
17	3,5	13	53	10,8	22	248	50,4	177	
12	4,2	11	26	9,0	9	89	30,9	71	
5	2,3	5	34	15,8	18	70	32,6	57	
14	3,8	12	44	11,8	28	224	60,2	175	
1	2,1	1	1	2,1	1	8	16,7	7	
1	1,0	1	7	6,9	2	46	45,1	39	
10	3,7	7	49	18,2	32	89	33,1	79	
37	7,5	35	171	34,8	98	192	39,1	147	
1	1,7	1	4	6,9	3	19	32,8	13	

KENN- ZIFFER	GEMEINDE	ERWERBSTAETIGE AM ARBEITSORT			LAND- UND FORSTWIRTSCHAFT		
		INSGESAMT	MAENNlich	WEIBlich	INSGESAMT		MAENNlich
					ANZAHL	IN V% VON SPALTE 93	
		93	94	95	96	97	98
• 51 Kreis Dithmarschen							
• 51 001	ALBERSDORF	1 552	1 164	388	82	5,3	53
• 51 002	ARKEBEK	44	30	14	31	70,5	24
51 003	AVERLAK	128	80	48	45	35,2	29
51 004	BARGENSTEDT	171	96	75	114	66,7	61
51 005	BARKENHOLM	54	31	23	32	59,3	19
• 51 006	BARLT	284	214	70	110	38,7	68
51 007	BARSFLETH	65	41	24	49	75,4	28
51 008	BERGEMOERDEN	20	11	9	17	85,0	8
51 009	BLANGEMOOR-LEHE	47	28	19	39	83,0	22
51 010	BRICKELN	47	29	18	37	78,7	19
• 51 011	BRUNSBUETTEL, STADT	4 914	3 708	1 206	157	3,2	101
51 012	BUCHHOLZ	245	160	85	139	56,7	75
51 013	BUESUM	2 380	1 605	775	226	9,5	207
51 014	BUESUMER DEICHHAUSEN	50	27	23	18	36,0	13
51 015	BUNSOH	126	77	49	63	50,0	34
51 016	BURGI(DITHMARSCHEN)	1 084	684	400	99	9,1	64
51 017	BUSENWURTH	109	65	44	65	59,6	33
51 018	CHRISTIANSKOOG	67	36	31	65	97,0	35
51 019	DELLSTEDT	221	143	78	127	57,5	79
51 020	DELVE	148	99	49	65	43,9	37
• 51 021	DIEKHUSEN-FAHRSTEDT	119	77	42	42	35,3	21
51 022	DINGEN	62	44	18	31	50,0	21
51 023	DOERPLING	99	59	40	50	50,5	30
• 51 024	EDDELAK	278	204	74	59	21,2	41
51 025	EESCH	27	16	11	25	92,6	15
51 026	EGGSTEDT	236	142	94	140	59,3	77
51 027	ELPERSBUETTEL	132	103	29	79	59,8	60
51 028	EPENMOERDEN	140	83	57	100	71,4	55
51 029	FARNWINKEL	42	24	18	24	57,1	12
51 030	FEDDERINGEN	84	51	33	66	78,6	36
51 031	FIEL	50	24	26	44	88,0	23
51 032	FRESTEDT	128	82	46	84	65,6	52
51 033	FRIEDRICHSGABEKOOG	25	20	5	23	92,0	19
51 034	FRIEDRICHSKOOG	970	634	336	439	45,3	301
51 035	GAUSHORN	50	30	20	39	78,0	21
51 036	GLUESING	83	56	27	40	48,2	23
51 037	GROSSENRADE	121	87	34	71	58,7	45
51 038	GROVEN	46	32	14	39	84,8	26
• 51 039	GUDENDORF	101	71	30	69	68,3	47
51 040	HAEGEN	34	18	16	26	76,5	17
51 041	HAFERMISCH-POPPENWURTH	20	18	2	18	90,0	17
51 042	HASSENBUETTEL	14	8	6	11	78,6	7
51 043	HEDWIGENKOOG	138	126	12	69	50,0	62
• 51 044	HEIDE, STADT	12 992	8 454	4 538	200	1,5	110
51 045	HELLSCHEN-HERINGS.-UNT.	54	39	15	36	66,7	28
51 046	HELSE	185	131	54	99	53,5	65
51 047	HEMME	133	112	21	59	44,4	56
• 51 048	HEMMINGSTEDT	1 264	1 079	185	113	8,9	75
51 049	HENNSTEDT	519	328	191	127	24,5	77
51 050	HILLGROVEN	32	24	8	26	81,3	20
51 051	HOCHDONN	247	165	82	58	23,5	31
51 052	HOEVEDE	28	17	11	25	89,3	15
51 053	HOLLINGSTEDT	115	75	40	59	51,3	35
51 054	IMMENSTEDT	43	21	22	41	95,3	20
51 055	JARRENWISCH-HOEDIENWISCH	41	30	11	29	70,7	19
51 056	JUETZBUETTEL	28	20	8	26	92,9	20
51 057	KATSER-WILHELM-KOOG	151	102	49	92	60,9	61
51 058	KAROLINENKOOG	62	55	7	34	54,8	31
51 059	KETELSBUETTEL	45	30	15	25	55,6	15
51 060	KLEVE	113	63	50	72	63,7	38
51 061	KREMPPEL	82	54	28	34	41,5	21
51 062	KRONPRINZENKOOG	369	237	132	193	52,3	122
51 063	KRUMSTEDT	198	102	96	144	72,7	70
51 064	KUDEN	132	79	53	85	64,4	49
51 065	LEHE	191	124	67	63	33,0	51
51 066	LENDERN	46	26	20	42	91,3	23
51 067	LIETH	75	49	26	38	50,7	21
51 068	LINDEN	172	112	60	114	66,3	69
• 51 069	LOHE-RICKELSHOF	211	140	71	42	19,9	20
51 070	LUEDERSBUETTEL	44	26	18	36	81,8	20

ERWERBSTÄTIGEN AM ARBEITSORT GEHÖREN ZUM WIRTSCHAFTSBEREICH

PRODUZIERENDES GEWERBE

HANDEL UND VERKEHR

SONSTIGER BEREICH (DIENSTLEISTUNGEN)

ERWERBS-
TÄTIGE AM
ARBEITSORT
IN VH DER
ERWERBS-
TÄTIGEN AM
WOHNORT

INSGESAMT

INSGESAMT

INSGESAMT

MAENNLICH

MAENNLICH

MAENNLICH

ANZAHL IN VH VON SPALTE 93

ANZAHL IN VH VON SPALTE 93

ANZAHL IN VH VON SPALTE 93

99	100	101	102	103	104	105	106	107	108
410	26,4	343	223	14,4	148	837	53,9	620	113,7
1	2,3	1	5	11,4	1	7	15,9	4	59,5
35	27,3	27	31	24,2	15	17	13,3	9	53,1
34	19,9	24	9	5,3	4	14	8,2	7	55,5
15	27,8	10	4	7,4	1	3	5,6	1	60,7
123	43,3	112	18	6,3	10	33	11,6	24	78,0
12	18,5	10	1	1,5	1	3	4,6	2	54,2
2	10,0	2		0,0		1	5,0	1	83,3
2	4,3	2	4	8,5	3	2	4,3	1	48,5
4	8,5	4	4	8,5	4	2	4,3	2	58,8
1 667	33,9	1 403	1 386	28,2	1 015	1 704	34,7	1 189	109,9
68	27,8	59	18	7,3	12	20	8,2	14	74,7
788	33,1	714	410	17,2	220	956	40,2	464	117,0
3	6,0	2	3	6,0	2	26	52,0	10	55,6
17	13,5	12	13	10,3	8	33	26,2	23	61,2
431	39,8	309	283	26,1	169	271	25,0	142	86,0
24	22,0	23	8	7,3	5	12	11,0	4	74,7
	0,0			0,0		2	3,0	1	74,4
40	18,1	36	31	14,0	18	23	10,4	10	69,3
38	25,7	28	12	8,1	5	33	22,3	29	59,9
35	29,4	28	28	23,5	20	14	11,8	8	48,8
10	16,1	8	11	17,7	6	10	16,1	9	33,2
16	16,2	11	13	13,1	6	20	20,2	12	46,7
81	29,1	72	72	25,9	47	66	23,7	44	62,2
	0,0		1	3,7		1	3,7	1	51,9
42	17,8	36	23	9,7	14	31	13,1	15	74,0
24	18,2	20	9	6,8	6	20	15,2	17	46,5
26	18,6	23	4	2,9	2	10	7,1	3	52,4
6	14,3	6	4	9,5	2	8	19,0	4	45,7
8	9,5	8	4	4,8	2	6	7,1	5	64,6
2	4,0	1	2	4,0		2	4,0		82,0
26	20,3	20	9	7,0	5	9	7,0	5	73,1
	0,0			0,0		2	8,0	1	80,6
288	29,7	179	76	7,8	38	167	17,2	116	79,7
6	12,0	5	2	4,0	1	3	6,0	3	58,8
34	41,0	30	5	6,0	1	4	4,8	2	129,7
30	24,8	27	11	9,1	8	9	7,4	7	63,0
5	10,9	4	1	2,2	1	1	2,2	1	73,0
16	15,8	15	9	8,9	4	7	6,9	5	75,9
2	5,9		3	8,8	1	3	8,8		91,9
	0,0			0,0		2	10,0	1	50,0
1	7,1	1	1	7,1		1	7,1		82,4
8	5,8	8	1	0,7		60	43,5	56	125,5
3 803	29,3	2 868	3 842	29,6	2 322	5 147	39,6	3 154	142,6
7	13,0	7	3	5,6	1	8	14,8	3	66,7
31	16,8	30	25	13,5	16	30	16,2	20	49,5
34	25,6	33	14	10,5	3	26	19,5	20	58,3
924	73,1	872	97	7,7	62	130	10,3	70	106,8
141	27,2	117	72	13,9	37	179	34,5	97	75,4
	0,0		3	9,4	2	3	9,4	2	61,5
69	27,9	56	58	23,5	38	62	25,1	40	67,7
1	3,6	1	1	3,6		1	3,6	1	70,0
33	28,7	29	9	7,8	4	14	12,2	7	85,8
	0,0		1	2,3		1	2,3	1	72,9
9	22,0	8		0,0		3	7,3	3	70,7
	0,0			7,1			0,0		73,7
27	17,9	18	5	3,3	1	27	17,9	22	74,4
23	37,1	21		0,0		5	8,1	3	84,9
16	35,6	14	2	4,4		2	4,4	1	67,2
15	13,3	12	6	5,3	3	20	17,7	10	58,2
12	14,6	10	9	11,0	6	27	32,9	17	44,3
82	22,2	58	52	14,1	34	42	11,4	23	75,0
28	14,1	18	7	3,5	4	19	9,6	10	68,8
18	13,6	15	20	15,2	11	9	6,8	4	61,4
86	45,0	49	19	9,9	10	23	12,0	14	51,3
2	4,3	2	1	2,2		1	2,2	1	95,8
29	38,7	26	6	8,0	1	2	2,7	1	73,5
29	16,9	25	16	9,3	10	13	7,6	8	63,9
105	49,8	81	39	18,5	23	25	11,8	16	43,0
4	9,1	4	3	6,8	1	1	2,3	1	75,9

STATI-
STISCHE
KENN-
ZIFFER

A

GEMEINDE

SCHUELER UND STUDIERENDE

AM WOHNORT
DAVON BESUCHEN DIE (DAS)

INSGESAMT	VOLKS- SCHULE	REAL- SCHULE	GYM- NASIUM	BERUFS- FACH-/ FACH- SCHULE	INGE- NIEUR- SCHULE	HOCH- SCHULE	AM SCHULORT
109	110	111	112	113	114	115	116

• 51 Kreis Dithmarschen

• 51 001	ALBERSDORF	473	300	108	60	5		733
• 51 002	ARKEBEK	36	24	7	5			
51 003	AVERLAK	101	77	14	9	1		
51 004	BARGENSTEDT	139	114	19	5	1		95
51 005	BARKENHOLM	39	35	4				
• 51 006	BARLT	158	116	34	5	3		152
51 007	BARSFLETH	40	24	14	2			
51 008	BERGWOEHRDEN	7	6	1				
51 009	BLANGENMOOR-LEHE	39	34	3	2			
51 010	BRICKELN	26	22	2	1	1		
• 51 011	BRUNSBUETTEL, STADT	1 797	1 172	323	286	13	1	1 455
51 012	BUCHHOLZ	122	95	23	1	3		79
51 013	BUESUM	826	465	144	209	5		1 120
51 014	BUESUMER DEICHHAUSEN	37	27	4	5	1	3	
51 015	BUNSOH	72	55	13	4			140
51 016	BURG(DITHMARSCHEN)	463	303	100	53	4	2	594
51 017	BUSENWURTH	52	42	8	2			
51 018	CHRISTIANSKOOG	48	36	11	1			
51 019	DELLSTEDT	73	59	7	6	1		61
51 020	DELVE	79	58	4	16	1		134
• 51 021	DIEKHUSEN-FAHRSTEDT	92	78	9	5			39
51 022	DINGEN	85	67	16	2			
51 023	DOERPLING	81	71	4	5	1		29
• 51 024	EDDELAK	196	133	40	22	1		339
51 025	EESCH	19	16	1	2			
51 026	EGGSTEDT	117	92	17	8			11
51 027	ELPERSBUETTEL	134	103	16	14	1		120
51 028	EPEWDEHRDEN	97	76	20		1		71
51 029	FARNEWINKEL	51	44		7			13
51 030	FEDDERINGEN	35	30	3		2		11
51 031	FIEL	18	15	1	1	1		
51 032	FRESTEDT	72	63	7	2			23
51 033	FRIEDRICHSGABEKOOG	23	21	1	1			
51 034	FRIEDRICHSKOOG	557	452	82	22	1		459
51 035	GAUSHORN	40	30	4	2	4		
51 036	GLUESING	16	10	3	3			
51 037	GROSSENRADE	75	61	11	3			
51 038	GROVEN	24	13	7	3	1		
• 51 039	GUDENDORF	70	52	11	7			50
51 040	HAEGEN	13	9	3			1	
51 041	HAFERWISCH-POPPENWURTH	19	16	2	1			
51 042	HASSENBUETTEL	8	6	2				
51 043	HEDWIGENKOOG	59	42	15	1	1		18
• 51 044	HEIDE, STADT	3 388	1 796	406	628	548	10	4 092
51 045	HELLSCHEN-MERINGS.-UNT.	34	30	2	2			
51 046	HELSE	159	127	22	10			118
51 047	HEMME	125	101	12	8	4		90
• 51 048	HEMMINGSTEDT	489	366	72	38	13		426
51 049	HENNSTEDT	319	243	39	34	3		545
51 050	HILLGROVEN	17	13	4				
51 051	HOCHDONN	167	122	31	13	1		132
51 052	HOEVEDE	12	8	4				
51 053	HOLLINGSTEDT	46	38	3	3	2		
51 054	IMMENSTEDT	13	9	3	1			
51 055	JARRENWISCH-HOEDIENWISCH	21	11	7	2	1		
51 056	JUETZBUETTEL	20	16	3	1			
51 057	KAISER-WILHELM-KOOG	89	70	14	5			39
51 058	KAROLINENKOOG	56	39	15		2		22
51 059	KETELSBUETTEL	38	28	8	1	1		
51 060	KLEVE	71	57	7	7			
51 061	KREMPPEL	88	74	10	3	1		
51 062	KRONPRINZENKOOG	201	133	40	26	2		119
51 063	KRUMSTEDT	102	85	13	4			32
51 064	KUDEN	64	48	14	2			
51 065	LEHE	197	162	25	7	2	1	107
51 066	LENDERN	23	19	3		1		
51 067	LIETH	54	45	6	3			
51 068	LINDEN	111	87	16	8			49
• 51 069	LOHE-RICKELSHOF	160	113	23	19	4	1	112
51 070	LUEDERSBUETTEL	13	10	3				

BERUFSPENDLER

AUSBILDUNGSPENDLER

AUSPENDLER			EINPENDLER			AUSPENDLER			EINPENDLER	
INSGESAMT		MAENNlich	INSGESAMT		MAENNlich	INSGESAMT		EINPENDLER		
ANZAHL	IN VH VON SPALTE 59		ANZAHL	IN VH VON SPALTE 93		ANZAHL	IN VH VON SPALTE 109	ANZAHL	IN VH VON SPALTE 116	
117	118	119	120	121	122	123	124	125	126	
270	19,8	180	457	29,4	363	64	13,5	324	44,2	
31	41,9	21	1	2,3	1	35	100,0		0,0	
133	55,2	112	20	15,6	15	99	98,0		0,0	
144	46,8	116	7	4,1	5	67	48,2	23	24,2	
38	42,7	29	3	5,6	2	39	100,0		0,0	
149	40,9	118	69	24,3	65	45	28,5	39	25,7	
59	49,2	46	4	6,2	4	40	100,0		0,0	
6	25,0	5	2	10,0	1	6	85,7		0,0	
51	52,6	45	1	2,1	1	39	100,0		0,0	
35	43,8	29	2	4,3	2	25	96,2		0,0	
383	8,6	270	825	16,8	735	353	19,6	11	0,8	
107	32,6	81	24	9,8	22	69	56,6	26	32,9	
114	5,6	87	460	19,3	367	3	0,4	297	26,5	
45	50,0	37	5	10,0	3	33	89,2		0,0	
88	42,7	63	8	6,3	5	16	22,2	84	60,0	
386	30,6	304	210	19,4	134	60	13,0	191	32,2	
55	37,7	50	18	16,5	18	52	100,0		0,0	
24	26,7	19	1	1,5	1	48	100,0		0,0	
107	33,5	76	9	4,1	8	12	16,4		0,0	
108	43,7	80	9	6,1	9	19	24,1	74	55,2	
152	62,3	108	27	22,7	24	53	57,6		0,0	
127	67,9	101	2	3,2	2	85	100,0		0,0	
115	54,2	85	2	2,0	2	52	64,2		0,0	
207	46,3	157	38	13,7	31	68	34,7	211	62,2	
25	48,1	19		0,0		19	100,0		0,0	
91	28,5	73	8	3,4	6	106	90,6		0,0	
163	57,4	114	11	8,3	10	35	26,1	21	17,5	
135	50,6	97	8	5,7	8	29	29,9	3	4,2	
51	55,4	41	1	2,4	1	38	74,5		0,0	
47	36,2	38	1	1,2	1	24	68,6		0,0	
11	18,0	9		0,0		17	94,4		0,0	
53	30,3	42	6	4,7	6	49	68,1		0,0	
10	32,1	8	4	16,0	4	23	100,0		0,0	
279	22,9	202	32	3,3	31	98	17,6		0,0	
39	45,9	30	4	8,0	3	40	100,0		0,0	
13	20,3	11	32	38,6	30	15	100,0		0,0	
76	39,6	58	5	4,1	5	68	90,7		0,0	
19	30,2	13	2	4,3	2	24	100,0		0,0	
60	45,1	50	28	27,7	19	20	28,6		0,0	
5	13,5	4	2	5,9	2	13	100,0		0,0	
24	60,0	19	4	20,0	4	19	100,0		0,0	
6	35,3	4	3	21,4	2	7	87,5		0,0	
27	24,5	22	55	39,9	53	41	69,5		0,0	
888	9,7	751	4 770	36,7	3 232	51	1,5	755	18,5	
31	38,3	23	4	7,4	4	33	97,1		0,0	
206	55,1	161	17	9,2	12	41	25,8		0,0	
105	46,1	82	10	7,5	10	36	28,8	1	1,1	
533	45,0	334	613	48,5	585	118	24,1	55	12,9	
266	38,7	219	97	18,7	69	39	12,2	265	48,6	
21	40,4	17	1	3,1	1	17	100,0		0,0	
150	41,1	110	32	13,0	28	45	26,9	10	7,6	
13	32,5	10	1	3,6	1	12	100,0		0,0	
36	26,9	29	17	14,8	15	46	100,0		0,0	
16	27,1	14		0,0		13	100,0		0,0	
22	37,9	13	5	12,2	5	20	95,2		0,0	
10	26,3	9		0,0		20	100,0		0,0	
59	29,1	40	7	4,6	7	50	56,2		0,0	
33	45,2	21	22	35,5	20	34	60,7		0,0	
29	43,3	22	7	15,6	7	38	100,0		0,0	
85	43,8	71	4	3,5	4	68	95,8		0,0	
107	57,8	89	4	4,9	4	83	94,3		0,0	
173	35,2	125	50	13,6	47	83	41,3	1	0,8	
95	33,0	72	5	2,5	5	82	80,4	12	37,5	
86	40,0	65	3	2,3	2	60	93,8		0,0	
217	58,3	175	36	18,8	20	90	45,7		0,0	
3	6,3	3	1	2,2	1	21	91,3		0,0	
35	34,3	25	8	10,7	8	53	98,1		0,0	
108	40,1	84	11	6,4	9	63	56,8	1	2,0	
332	67,6	229	52	24,6	44	55	34,4	7	6,3	
15	25,9	12	1	2,3	1	13	100,0		0,0	

27.5.1970

STATI-
STISCHE

B

FLÄCHE
AM
27.5.
1970
IN QKM

GEMEINDE

17.5.1939 13.9.1950 6.6.1961

INSGESAMT MAENNLICH WEIBLICH

KENN-
ZIFFER

1 2 3 4 5 6 7

noch: 51 Kreis Dithmarschen

Kennziffer	Gemeinde	Fläche 27.5.1970 (Qkm)	17.5.1939	13.9.1950	6.6.1961	Insgesamt	Maennlich	Weiblich	
			1	2	3	4	5	6	7
51 071	LUNDEN	4,54				2 260	2 209	1 018	1 191
51 072	MARNE, STADT	4,71		3 841	6 952	5 020	5 383	2 384	2 999
51 073	MARNERDEICH	1,31		244	439	303	289	144	145
51 074	MELDORF, STADT	17,12			9 609	8 031	7 489	3 444	4 045
51 075	NEUENKIRCHEN	25,14		1 130	1 934	1 227	1 180	587	593
• 51 076	NEUFELD	10,44		785	1 231	863	712	359	353
51 077	NEUFELDERKOOG	10,20		205	397	180	170	91	79
51 078	NINDORF	5,09		331	668	584	757	382	375
51 079	NORDDEICH	6,90		486	777	505	510	240	270
51 080	NORDERHEI, STEDT	4,29		111	200	125	121	61	60
51 081	NORDERWJEHRDEN	18,44		435	844	472	414	202	212
51 082	NORDHASTEDT	21,99		1 379	2 572	1 840	1 900	892	1 008
• 51 083	ODDERADE	11,28		304	606	395	359	178	181
51 084	OESTERDEICHSTRICH	4,63		246	351	223	218	119	99
51 085	OFFENBUETTEL	14,25		320	650	349	330	173	157
51 086	OSTERRADE	10,22		370	701	383	340	175	165
51 087	OSTROHE	6,71		219	425	605	815	408	407
51 088	PAHLEN	10,81		1 140	1 689	1 000	1 079	519	560
51 089	QUICKBORN	6,95		210	318	197	199	88	111
51 090	RAMHUSEN	4,80		221	485	246	199	98	101
51 091	REDERSTALL	4,10		161	344	181	160	76	84
51 092	REHM-FLEHDE-BARGEN	14,76		689	957	562	605	315	290
51 093	REINSBUETTEL	6,80		373	663	411	360	180	180
51 094	ROEST	6,92		132	253	149	156	79	77
51 096	SANKT ANNEN	15,13		408	659	431	406	209	197
• 51 097	SANKT MICHAELISDONN	23,08				3 071	3 234	1 509	1 725
51 098	SARZBUETTEL	13,34		544	1 004	686	654	314	340
51 099	SCHAFSTEDT	18,59		1 038	1 852	1 208	1 188	580	608
51 100	SCHALKHOLZ	12,50		459	793	534	611	304	307
51 101	SCHELRADE	4,65		162	308	144	146	75	71
51 102	SCHLICHTING	12,49		336	592	380	319	153	166
51 103	SCHMEDES WURTH	5,92		264	443	297	249	120	129
51 104	SCHRUUM	5,00		104	159	89	82	35	47
51 105	SCHUHELP	9,27		640	1 153	655	609	296	313
51 106	SCHWIENHUSEN	4,01		165	247	171	172	86	86
51 107	STELLE-WITTENWURTH	10,70		428	778	503	461	220	241
51 108	STRUEBBEL	4,39		177	317	161	138	73	65
• 51 109	SUEDERDEICH	6,64				424	437	208	229
• 51 110	SUEDERHASTEDT	15,74		763	1 381	811	798	364	434
51 111	SUEDERHEI, STEDT	5,55		348	649	399	382	195	187
51 112	SUEDERRADE	3,52		86	153	76	68	33	35
51 113	SUEDERWJEHRDEN	17,54		1 001	1 898	1 216	1 140	564	576
51 114	TELLINGSTEDT	16,99		1 438	2 713	1 786	1 998	918	1 080
51 115	TENSBUETTEL	12,40		371	675	467	444	208	236
51 116	THALINGBUREN	6,52			444	276	266	131	135
51 117	TIELENHEMME	12,71		193	293	218	214	110	104
51 118	TRENNEWURTH-TR. DEICH	7,81		353	659	450	404	194	210
• 51 119	VOLSEMENHUSEN	16,60		531	1 075	588	535	273	262
51 120	WALLEN	1,87		56	104	64	57	30	27
51 121	WARWERORT	2,18		126	206	147	118	54	64
• 51 122	WEDDINGSTEDT	17,90		926	1 867	1 603	1 811	850	961
51 123	WEHREN-OKEN	4,26		119	249	89	76	35	41
51 124	WELLERHOP	1,67		50	105	47	44	20	24
51 125	WELMBUETTEL	7,60		261	492	293	268	118	150
51 126	WENNBUETTEL	4,54			186	107	99	51	48
• 51 127	WESSELBUREN, STADT	5,14				3 590	3 724	1 675	2 049
51 128	WESSELBURENER DEICHHAUS.	3,42		128	239	135	133	63	70
51 129	WESSELBURENERKOOG	16,11		312	554	309	371	215	156
51 130	WESSELN	3,77		277	441	439	1 119	554	565
51 131	WESTERBJRSTEL	4,14		85	174	92	85	42	43
51 132	WESTERDEICHSTRICH	7,42		551	752	558	619	299	320
51 133	WIEMERSTEDT	5,08		151	286	155	158	70	88
51 134	WINDBERGEN	17,28		600	1 149	834	858	422	436
51 135	WOLMERSDORF	6,17		324	375	260	414	196	218
51 136	WROHM	11,44		694	1 301	735	682	332	350
• ZUSAMMEN			1 381,34	98 337	175 761	128 980	133 960	63 662	70 298

ZU- BZW. ABNAHME (-) DER WOHNBEVOELKERUNG IN VH

BEVOELKERUNGSDICHTE

VON DER WOHNBEVOELKERUNG SIND

		1939	1950	1961	1970	LEDIG		VERHEIRATET		VERWITWET	
1939 BIS 1970	1961 BIS 1970	EINWOHNER JE QKM				INSGESAMT	WEIBLICH	INSGESAMT	WEIBLICH	INSGESAMT	WEIBLICH
8	9	10	11	12	13	14	15	16	17	18	19
0,0	2,3-			498	487	842	391	1 008	513	303	253
40,1	7,2	815	1 476	1 066	1 143	2 012	1 017	2 593	1 320	669	588
18,4	4,6-	186	335	231	221	106	47	141	71	32	20
0,0	6,7-		542	453	423	2 763	1 331	3 699	1 851	889	763
4,4	3,8-	45	77	49	47	486	207	560	282	126	100
9,3-	17,5-	75	118	83	68	326	141	328	164	50	43
17,1-	5,6-	20	39	18	17	75	32	91	45	4	2
128,7	29,6	65	131	115	149	311	134	392	196	48	42
4,9	1,0	70	113	73	74	228	111	237	123	41	33
9,0	3,2-	26	47	29	28	47	20	62	32	11	7
4,8-	12,3-	24	46	26	22	185	92	213	107	15	13
37,8	3,3	63	117	84	86	742	357	946	481	186	149
18,1	9,1-	27	54	35	32	149	62	160	82	48	36
11,4-	2,2-	53	76	48	47	107	42	92	45	17	11
3,1	5,4-	22	46	24	23	139	54	159	81	30	21
8,1-	11,2-	36	69	37	33	128	53	182	90	25	21
272,1	34,7	33	63	90	121	375	166	381	192	54	45
5,4-	7,9	105	156	93	100	417	181	531	268	118	101
5,2-	1,0	30	46	28	29	83	47	87	43	25	19
10,0-	19,1-	46	101	51	41	86	40	88	43	23	17
0,6-	11,6-	39	84	44	39	60	31	93	46	7	7
12,2-	7,7	47	65	38	41	249	98	298	149	50	38
3,5-	12,4-	55	98	60	53	142	61	183	92	32	25
18,2	4,7	19	37	22	23	67	30	78	39	10	8
0,5-	5,8-	27	44	28	27	168	61	190	97	42	36
0,0	5,3			133	140	1 200	579	1 647	838	339	273
20,2	4,7-	41	75	51	49	249	110	319	159	76	66
14,5	1,7-	56	100	65	64	479	218	598	304	104	82
33,1	14,4	37	63	43	49	272	125	286	143	48	37
9,9-	1,4	35	66	31	31	46	19	89	44	10	7
5,1-	16,1-	27	47	30	26	128	58	156	79	33	27
5,7-	16,2-	45	75	50	42	98	45	126	65	22	17
21,2-	7,9-	21	32	18	16	35	18	38	20	9	9
4,8-	7,0-	69	124	71	66	241	110	299	151	65	50
4,2	0,6	41	62	43	43	80	35	74	37	16	13
7,7	8,3-	40	73	47	43	185	93	232	116	39	28
22,0-	14,3-	40	72	37	31	55	20	71	36	11	9
0,0	3,1			64	66	187	96	210	106	34	25
4,6	1,6-	48	88	52	51	299	153	391	195	101	81
9,8	4,3-	63	117	72	69	145	58	197	98	38	29
20,9-	10,5-	24	43	22	19	28	13	36	18	3	3
13,9	6,2-	57	108	69	65	443	188	571	283	112	97
38,9	11,9	85	160	105	118	754	373	998	509	217	178
19,7	4,9-	30	54	38	36	195	99	216	108	31	28
0,0	3,6-		68	42	41	110	50	133	66	20	16
10,9	1,8-	15	23	17	17	99	42	97	49	18	13
14,4	10,2-	45	84	58	52	175	83	194	100	33	25
0,8	9,0-	32	65	35	32	245	111	243	122	41	26
1,8	10,9-	30	56	34	30	28	12	26	13	2	2
6,3-	19,7-	58	94	67	54	50	26	60	32	7	6
95,6	13,0	52	104	90	101	787	399	869	435	143	117
36,1-	14,6-	28	58	21	18	29	17	44	22	2	2
12,0-	6,4-	30	63	28	26	18	10	21	11	5	3
2,7	8,5-	34	65	39	35	88	48	149	75	30	26
0,0	7,5-		41	24	22	40	17	48	23	11	8
3,9	3,7			698	725	1 448	709	1 775	917	436	386
18,9	1,5-	37	70	39	39	56	26	67	35	9	9
304,0	20,1	19	34	19	23	149	62	203	82	14	10
0,0	154,9	73	117	116	297	513	238	540	273	51	44
	7,6-	21	42	22	21	32	15	44	22	9	6
12,3	10,9	74	101	75	83	251	122	316	158	47	35
4,6	1,9	30	56	31	31	66	35	74	37	17	15
43,0	2,9	35	66	48	50	355	162	415	210	77	57
27,8	59,2	53	61	42	67	193	95	184	92	35	29
1,7-	7,2-	61	114	64	60	248	105	346	176	82	65
36,2	3,9	71	127	93	97	52 858	24 746	65 646	33 015	13 456	11 212

STATI-
STISCHE

B

VON DER WOHNBEVÖLKERUNG SIND

KENN-
ZIFFER

GEMEINDE

UNTER	6	15	18	21	30	45
6	15	18	21	30	45	60
JAHRE ALT	JAHRE ALT	JAHRE ALT	JAHRE ALT	JAHRE ALT	JAHRE ALT	JAHRE ALT
20	21	22	23	24	25	26

noch: 51 Kreis Dithmarschen

51 071	LUNDEN	219	275	128	62	235	330	360
51 072	MARNE,STADT	559	729	190	189	513	981	899
51 073	MARNERDEICH	22	41	18	14	20	51	60
51 074	MELDORF,STADT	717	935	307	257	747	1 292	1 427
51 075	NEUENKIRCHEN	121	185	53	35	112	204	195
•51 076	NEUFELD	72	121	41	41	60	134	122
51 077	NEUFELDERKOOG	30	25	8	4	26	37	26
51 078	NINDORF	85	133	32	26	68	160	124
51 079	NORDEICH	68	96	25	20	50	100	61
51 080	NORDERHEISTEDT	13	20	4	2	7	24	25
51 081	NORDERWOEHRDEN	54	83	18	17	29	90	62
51 082	NORDHASTEDT	209	298	73	59	208	352	271
•51 083	ODDERADE	38	53	11	18	23	74	52
51 084	OESTERDEICHSTRICH	25	43	13	10	18	38	36
51 085	OFFENBUETTEL	27	58	17	16	18	69	59
51 086	OSTERRADE	31	49	15	13	24	63	64
51 087	OSTROME	91	179	39	30	65	203	103
51 088	PAHLEN	132	153	42	42	127	184	169
51 089	QUICKBORN	22	39	5	9	13	35	31
51 090	RAMHUSEN	22	39	10	7	8	39	25
51 091	REDERSTALL	20	27	7	3	14	33	18
51 092	REHM-FLEHDE-BARGEN	86	91	18	22	54	127	87
51 093	REINSBUETTEL	33	74	14	9	18	82	56
51 094	ROEST	18	28	8	5	7	41	22
51 096	SANKT ANNEN	39	60	22	15	31	79	68
•51 097	SANKT MICHAELISDOMM	366	404	126	108	327	581	545
51 098	SARZBUETTEL	61	100	34	20	53	124	105
51 099	SCHAFSTEDT	126	184	50	49	102	217	183
51 100	SCHALKHOLZ	85	121	30	13	59	114	88
51 101	SCHELRADE	16	20	4	2	11	32	22
51 102	SCHLICHTING	38	39	22	11	28	53	46
51 103	SCHMEDESWURTH	31	39	9	7	23	54	38
51 104	SCHRUM	9	16	4	2	4	16	16
51 105	SCHUELP	63	110	24	16	44	123	96
51 106	SCHWIENHUSEN	21	33	8	5	13	37	16
51 107	STELLE-WITTENWURTH	55	74	23	9	43	78	75
51 108	STRUEBBEL	17	17	4	7	14	25	18
•51 109	SUEDERDEICH	53	64	22	17	42	86	54
•51 110	SUEDERHASTEDT	93	117	24	24	71	147	133
51 111	SUEDERHEISTEDT	45	47	18	20	44	65	70
51 112	SUEDERRADE	7	11	5	3	2	11	13
51 113	SUEDERWOEHRDEN	102	166	56	40	108	203	205
51 114	TELLINGSTEDT	233	290	71	66	224	382	295
51 115	TENSBUETTEL	39	84	24	21	40	76	78
51 116	THALINGBUREN	29	39	18	14	24	45	44
51 117	TIELENMEMME	24	48	9	8	13	36	33
51 118	TRENNWURTH-TR.DEICH	56	71	14	12	37	88	45
•51 119	VOLSEMENMUSEN	56	92	37	21	41	111	74
51 120	WALLEN	6	14	3	3	5	9	6
51 121	WARWERT	7	14	8	10	16	16	30
•51 122	WEDDINGSTEDT	210	352	86	63	131	382	239
51 123	WEHREN-OKEN	9	10	2	3	5	16	16
51 124	WELLERMOP	10	5	1	4	4	6	10
51 125	WELMBUETTEL	30	27	7	9	27	48	51
51 126	WENNBUETTEL	10	21	2	1	8	18	14
•51 127	WESSELBUREN,STADT	381	554	158	136	357	647	600
51 128	WESSELBURENER DEICHHAUS.	16	22	8	7	14	21	23
51 129	WESSELBURENERKOOG	40	68	16	7	32	102	60
51 130	WESSELN	146	261	39	27	89	299	127
51 131	WESTERBORSTEL	8	13	2	2	7	22	11
51 132	WESTERDEICHSTRICH	95	79	29	15	73	112	78
51 133	WIEMERSTEDT	16	23	8	5	13	33	19
51 134	WINDBERGEN	108	131	31	37	94	159	137
51 135	WOLMERSDOORF	58	65	19	19	54	84	50
51 136	WROHM	69	88	33	19	45	127	140
•ZUSAMMEN		14 177	19 590	5 555	5 180	13 584	24 794	21 876

VON DER WOHNBEVÖLKERUNG SIND											PERSONEN DIE ANDERSWO ZUR WOHNBE- VÖLKERUNG GEBÖRERN		AUSLÄNDER				
60 BIS UNTER 65 JAHRE ALT		65 BIS UNTER 75 JAHRE ALT		75 UND MEHR JAHRE ALT		UNTER 15 JAHRE ALT IN VH VON SPALTE 5		65 UND MEHR SPALTE 5		EVANGELISCH ANZAHL IN VH VON SPALTE 5		ROEMISCH-KATHOLISCH ANZAHL IN VH VON SPALTE 5		PERSONEN DIE ANDERSWO ZUR WOHNBE- VÖLKERUNG GEBÖRERN		AUSLÄNDER ANZAHL IN VH VON SPALTE 5	
27	28	29	30	31	32	33	34	35	36	37	38	39	40	41	42	43	44
159	284	157	22,4	20,0	2 051	92,8	68	3,1	126	23	1,0						
325	623	375	23,9	18,5	4 935	91,7	183	3,4	317	30	0,6						
19	30	14	21,8	15,2	274	94,8	6	2,1	5		0,0						
516	795	496	22,1	17,2	6 858	91,6	275	3,7	366	62	0,8						
69	133	73	25,9	17,5	1 119	94,8	17	1,4	46	2	0,2						
34	55	32	27,1	12,2	687	96,5	3	0,4	33		0,0						
7	6	1	32,4	4,1	168	98,8		0,0	8		0,0						
31	59	39	28,8	12,9	702	92,7	19	2,5	20	1	0,1						
37	29	24	32,2	10,4	489	95,9	14	2,7	38		0,0						
6	12	8	27,3	16,5	115	95,0	3	2,5	10		0,0						
15	28	18	33,1	11,1	379	91,5	3	0,7	25	2	0,5						
129	187	114	26,7	15,8	1 795	94,5	30	1,6	82	2	0,1						
27	38	25	25,3	17,5	338	94,2	16	4,5	11	1	0,3						
14	13	8	31,2	9,6	213	97,7	2	0,9	9	1	0,5						
21	28	17	25,8	13,6	304	92,1	1	0,3	12		0,0						
27	34	20	23,5	15,9	330	97,1	3	0,9	14		0,0						
27	58	20	33,1	9,6	756	92,8	25	3,1	21	4	0,5						
58	112	60	26,4	15,9	1 039	96,3	24	2,2	33	2	0,2						
14	21	10	30,7	15,6	194	98,5	3	1,5	5		0,0						
14	23	12	30,7	17,6	184	92,5	5	2,5	5		0,0						
9	23	6	29,4	18,1	159	99,4		0,0			0,0						
50	48	22	29,3	11,6	583	96,4	8	1,3	19	4	0,7						
22	32	20	29,7	14,4	335	93,1	5	1,4	23	1	0,3						
9	13	5	29,5	11,5	155	99,4		0,0	3		0,0						
29	42	21	24,4	15,5	398	98,0	4	1,0	29		0,0						
199	373	205	23,8	17,9	3 020	93,4	65	2,0	161	8	0,2						
44	63	50	24,6	17,3	646	98,8	2	0,3	4	2	0,3						
96	118	63	26,1	15,2	1 146	96,5	21	1,8	118	1	0,1						
35	48	18	33,7	10,8	599	98,0	7	1,1	7		0,0						
8	18	13	24,7	21,2	146	100,0		0,0	7		0,0						
17	46	19	24,1	20,4	304	95,3	2	0,6	16		0,0						
17	19	12	28,1	12,4	223	89,6	1	0,4	12		0,0						
7	4	4	30,5	9,8	81	98,8	1	1,2	1		0,0						
38	68	27	28,4	15,6	585	96,1	7	1,1	21		0,0						
15	16	8	31,4	14,0	170	98,8	2	1,2	2		0,0						
27	45	32	28,0	16,7	429	93,1	10	2,2	27	2	0,4						
10	18	8	24,6	18,8	123	89,1	7	5,1	11	1	0,7						
29	44	26	26,8	16,0	394	90,2	10	2,3	20	7	1,6						
50	86	53	26,3	17,4	779	97,6	15	1,9	50		0,0						
22	33	18	24,1	13,4	337	88,2	3	0,8	12	4	1,0						
4	8	4	26,5	17,6	68	100,0		0,0	4		0,0						
79	122	59	23,5	15,9	1 067	93,6	19	1,7	36	8	0,7						
98	210	129	26,2	17,0	1 929	96,5	36	1,8	66	1	0,1						
25	39	18	27,7	12,8	436	98,2	5	1,1	8		0,0						
15	20	18	25,6	14,3	252	94,7	2	0,8	8		0,0						
11	18	14	33,6	15,0	213	99,5		0,0	19		0,0						
25	33	23	31,4	13,9	379	93,8	3	0,7	22		0,0						
29	50	24	27,7	13,8	482	90,1	30	5,6	19		0,0						
2	7	2	35,1	15,8	56	98,2		0,0			0,0						
6	8	3	17,8	9,3	110	93,2	6	5,1	12		0,0						
94	162	92	31,0	14,0	1 684	93,0	48	2,7	52		0,0						
4	8	3	25,0	14,5	70	92,1		0,0	4		0,0						
3	3	2	34,1	11,4	42	95,5		0,0	3		0,0						
26	34	9	21,3	16,0	258	96,3	5	1,9	6		0,0						
9	11	5	31,3	16,2	98	99,0	1	1,0	22		0,0						
211	409	271	25,1	18,3	3 376	90,7	81	2,2	222	27	0,7						
7	12	5	28,6	12,8	115	86,5	10	7,5	10		0,0						
19	18	9	29,1	7,3	320	86,3	7	1,9	31	25	6,7						
31	66	34	36,4	8,9	1 028	91,9	33	2,9	32		0,0						
5	12	3	24,7	17,6	85	100,0		0,0			0,0						
39	58	41	28,1	16,0	572	92,4	14	2,3	25	5	0,8						
11	17	13	24,7	19,0	157	99,4		0,0	7		0,0						
43	78	40	27,9	13,8	831	96,9	2	0,2	20	1	0,1						
16	30	19	29,7	11,8	385	93,0	20	4,8	13		0,0						
40	80	41	23,0	17,7	667	97,8	5	0,7	13	3	0,4						
8 190	13 365	7 649	25,2	15,7	123 625	92,3	4 260	3,2	7 002	647	0,5						

STATI-
STISCHE

B

PRIVATHAUSHALTE
DARVONPERSONEN
IN
PRIVAT-
HAUS-
HALTEN
DURCH-
SCHNITT-
LICHE
HAUS-
HALTS-
GROSSE

KENN- ZIFFER	GEMEINDE	INSGESAMT		EINPERSONEN- HAUSHALTE		MEHRPERSONEN- HAUSHALTE DAR. MIT LED. PERS. U. 18 JAHREN		45	46
		1961	1970	INS- GESAMT	WEIB- LICH	INS- GESAMT	44		
		39	40	41	42	43	44	45	46
noch: 51 Kreis Dithmarschen									
51 071	LUNDEN	836	863	273	212	590	299	2 213	2,56
51 072	MARNE, STADT	1 893	2 156	632	533	1 524	779	5 561	2,58
51 073	MARNERDEICH	106	103	25	17	78	41	292	2,83
51 074	MELDORF, STADT	2 912	2 839	767	637	2 072	1 017	7 549	2,66
51 075	NEUENKIRCHEN	388	396	81	60	315	162	1 213	3,06
• 51 076	NEUFELD	248	214	30	22	184	109	741	3,46
51 077	NEUFELDERKOOG	47	49	1	1	48	34	176	3,59
51 078	NINDORF	181	235	29	23	206	113	749	3,19
51 079	NORRDEICH	152	153	16	12	137	86	532	3,48
51 080	NORDERHEI STEDT	39	39	5	3	34	18	127	3,26
51 081	NORDERWOEMROEN	133	114	7	6	107	63	437	3,83
51 082	NORDHASTEOT	587	640	117	97	523	295	1 960	3,06
• 51 083	ODDERADE	115	101	6	5	95	43	367	3,63
51 084	OESTERDEICHSTRICH	63	60	7	3	53	32	219	3,65
51 085	OFFENBUETTEL	80	83	6	4	77	47	341	4,11
51 086	OSTERRADE	107	96	8	4	88	44	347	3,61
51 087	OSTROME	169	223	19	14	204	134	833	3,74
51 088	PAHLEN	309	342	49	44	293	170	1 101	3,22
51 089	QUICKBORN	66	66	15	9	51	29	202	3,06
51 090	RAMMUSEN	77	62	14	10	48	25	204	3,29
51 091	REDERSTALL	48	41	2	1	39	26	160	3,90
51 092	REHM-FLENDE-BARGEN	175	189	29	20	160	97	618	3,27
51 093	REINSBUETTEL	131	116	14	13	102	56	379	3,27
51 094	ROEST	39	42	4	3	38	23	159	3,79
51 096	SANKT ANNEN	120	120	14	11	106	56	428	3,57
• 51 097	SANKT MICHAELISDONN	1 089	1 165	245	195	920	471	3 351	2,88
51 098	SARZBUETTEL	208	212	44	28	168	86	657	3,10
51 099	SCHAFSTEDT	371	354	43	32	311	172	1 232	3,48
51 100	SCHALKHOLZ	145	162	20	14	142	93	616	3,80
51 101	SCHELRADE	40	45	2	1	43	22	151	3,36
51 102	SCHLICHTING	103	87	12	7	75	46	326	3,75
51 103	SCHMEDESWURTH	85	78	10	8	68	40	261	3,35
51 104	SCHRUM	22	21	3	3	18	14	83	3,95
51 105	SCHUELP	216	197	28	18	169	90	625	3,17
51 106	SCHWIENMUSEN	45	43	4	2	39	25	172	4,00
51 107	STELLE-WITTENWURTH	152	145	17	13	128	68	477	3,29
51 108	STRUEBBEL	50	48	7	4	41	17	146	3,04
• 51 109	SUEDERDEICH	144	149	31	20	118	65	452	3,03
• 51 110	SUEDERHASTEOT	264	264	48	43	216	124	834	3,16
51 111	SUEDERHEI STEDT	123	124	15	13	109	58	390	3,15
51 112	SUEDERRADE	19	21	3	1	18	9	72	3,43
51 113	SUEDERWOEMROEN	420	387	76	61	311	162	1 169	3,02
51 114	TELLINGSTEDT	586	659	116	95	543	303	2 048	3,11
51 115	TENSBUETTEL	115	111	7	6	104	66	450	4,05
51 116	THALINGBUREN	82	83	8	8	75	43	274	3,30
51 117	TIEL ENHEMME	49	49	1	1	48	32	228	4,65
51 118	TRENNEMURTH-TR. DEICH	135	128	22	18	106	65	423	3,30
• 51 119	VOLSEMENHUSEN	167	150	12	7	138	71	549	3,66
51 120	WALLEN	15	14	1	1	13	7	57	4,07
51 121	WARWERORT	35	33	4	4	29	17	127	3,85
• 51 122	WEDDINGSTEDT	483	546	78	66	468	269	1 800	3,30
51 123	WEHREN-DKEN	26	27	4	2	23	9	80	2,96
51 124	WELLERHOP	15	12	2	2	10	4	46	3,83
51 125	WELMBUETTEL	94	96	18	15	78	33	273	2,84
51 126	WENNBUEITTEL	25	27	3	2	24	13	106	3,93
• 51 127	WESSELBUREN, STADT	1 302	1 378	354	299	1 024	515	3 840	2,79
51 128	WESSELBURENER DEICHHAUS.	43	41	3	2	38	25	141	3,44
51 129	WESSELBURENERKOOG	82	124	33	3	91	48	392	3,16
51 130	WESSELN	144	320	30	20	290	194	1 144	3,58
51 131	WESTERBORSTEL	21	23	1	1	22	12	85	3,70
51 132	WESTERDEICHSTRICH	168	196	21	15	175	95	636	3,24
51 133	WIEMERSTEDT	38	42	4	2	38	23	161	3,83
51 134	WINDBERGEN	236	243	27	24	216	130	878	3,61
51 135	WOLMERSDOORF	85	118	15	12	103	68	424	3,59
51 136	WROHM	221	211	36	30	175	99	692	3,28
• ZUSAMMEN		43 056	46 337	10 160	8 014	36 177	19 304	135 875	2,93

STATI- STISCHE KENN- ZIFFER	GEMEINDE	ERWERBSTAETIGE AM WOHNDRT						VON
		INSGESAMT		MAENNLICH		WEIBLICH		LAND-
		ANZAHL	IN VH VON SPALTE 5	ANZAHL	IN VH VON SPALTE 6	ANZAHL	IN VH VON SPALTE 7	INS
		59	60	61	62	63	64	65
noch: 51 Kreis Dithmarschen								
51 071	LUNDEN	738	33,4	497	48,8	241	20,2	23
51 072	MARNE, STADT	1 942	36,1	1 274	53,4	668	22,3	36
51 073	MARNERDEICH	108	37,4	79	54,9	29	20,0	16
51 074	MELDORF, STADT	2 843	38,0	1 883	54,7	960	23,7	102
51 075	NEUENKIRCHEN	447	37,9	317	54,0	130	21,9	146
•51 076	NEUFELD	261	36,7	196	54,6	65	18,4	67
51 077	NEUFELDERKOOG	96	56,5	54	59,3	42	53,2	73
51 078	NINDORF	272	35,9	197	51,6	75	20,0	39
51 079	NORDEICH	176	34,5	133	55,4	43	15,9	46
51 080	NORDERHEI STEDT	55	45,5	32	52,5	23	38,3	36
51 081	NORDERWOEHRDEN	161	38,9	106	52,5	55	25,9	100
51 082	NORDHASTEDT	686	36,1	482	54,0	204	20,2	118
•51 083	ODDERADE	127	35,4	97	54,5	30	16,6	48
51 084	OESTERDEICHSTRICH	74	33,9	63	52,9	11	11,1	27
51 085	OFFENBUETTEL	168	50,9	101	58,4	67	42,7	98
51 086	OSTERRADE	150	44,1	101	57,7	49	29,7	75
51 087	OSTROHE	319	39,1	221	54,2	98	24,1	51
51 088	PAHLEN	393	36,4	278	53,6	115	20,5	60
51 089	QUICKBORN	88	44,2	52	59,1	36	32,4	35
51 090	RAMHUSEN	70	35,2	47	48,0	23	22,8	42
51 091	REDERSTALL	82	51,3	46	60,5	36	42,9	58
51 092	REHM-FLEHDE-BARGEN	223	36,9	177	56,2	46	15,9	67
51 093	REINSBUETTEL	127	35,3	86	47,8	41	22,8	53
51 094	ROEST	70	44,9	46	58,2	24	31,2	52
51 096	SANKT ANNEN	195	38,2	121	57,9	34	17,3	71
•51 097	SANKT MICHAELISDONN	1 130	34,9	822	54,5	308	17,9	146
51 098	SARZBUETTEL	246	37,6	168	53,5	78	22,9	87
51 099	SCHAFSTEDT	433	36,4	303	52,2	130	21,4	149
51 100	SCHALKHOLZ	254	41,6	164	53,9	90	29,3	102
51 101	SCHELRADE	58	39,7	37	49,3	21	29,6	29
51 102	SCHLICHTING	146	45,8	86	56,2	60	36,1	87
51 103	SCHMEDESWURTH	94	37,8	65	54,2	29	22,5	40
51 104	SCHRUM	41	50,0	22	62,9	19	40,4	28
51 105	SCHUERP	235	38,6	159	53,7	76	24,3	126
51 106	SCHWIENHUSEN	73	42,4	49	57,0	24	27,9	34
51 107	STELLE-WITTENWURTH	176	38,2	119	54,1	57	23,7	75
51 108	STRUEBBEL	58	42,0	42	57,5	16	24,6	27
•51 109	SUEDERDEICH	154	35,2	102	49,0	52	22,7	38
•51 110	SUEDERHASTEDT	310	38,8	202	55,5	108	24,9	112
51 111	SUEDERHEI STEDT	174	45,5	119	61,0	55	29,4	44
51 112	SUEDERRADE	27	39,7	16	48,5	11	31,4	21
51 113	SUEDERWDEHRDEN	443	38,9	318	56,4	125	21,7	85
51 114	TELLINGSTEDT	772	38,6	505	55,0	267	24,7	127
51 115	TENSBUETTEL	188	42,3	117	56,3	71	30,1	86
51 116	THALINGBUREN	106	39,8	69	52,7	37	27,4	47
51 117	TIELENMEMME	96	44,9	59	53,6	37	35,6	58
51 118	TRENNURTH-TR. DEICH	137	33,9	103	53,1	34	16,2	48
•51 119	VOLSENNHUSEN	224	41,9	149	54,6	75	28,6	117
51 120	WALLEN	26	45,6	15	50,0	11	40,7	15
51 121	WARWERT	64	54,2	37	68,5	27	42,2	22
•51 122	WEDDINGSTEDT	665	36,7	467	54,9	198	20,6	101
51 123	WEHREN-OKEN	25	32,9	22	62,9	3	7,3	17
51 124	WELLERHOP	18	40,9	12	60,0	6	25,0	12
51 125	WELMBUETTEL	103	38,4	67	56,8	36	24,0	34
51 126	WENNBUEITTEL	33	33,3	24	47,1	9	18,8	25
•51 127	WESSELBUREN, STADT	1 358	36,5	895	53,4	463	22,6	103
51 128	WESSELBURENER DEICHHAUS.	59	44,4	33	52,4	26	37,1	27
51 129	WESSELBURENERKOOG	179	48,2	138	64,2	41	26,3	68
51 130	WESSELN	416	37,2	288	52,0	128	22,7	29
51 131	WESTERBORSTEL	46	54,1	28	66,7	18	41,9	24
51 132	WESTERDEICHSTRICH	214	34,6	157	52,5	57	17,8	52
51 133	WIEMERSTEDT	73	46,2	44	62,9	29	33,0	43
51 134	WINDBERGEN	346	40,3	239	56,6	107	24,5	126
51 135	WOLMERSDORF	160	38,6	108	55,1	52	23,9	48
51 136	WROHM	295	43,3	195	58,7	100	28,6	124
•ZUSAMMEN		51 367	38,3	35 011	55,0	16 356	23,3	9 171

DEN ERWERBSTAETIGEN AM WOHNORT GEMOEREN ZUM WIRTSCHAFTSBEREICH

UND FORSTWIRTSCHAFT

PRODUZIERENDES GEMERBE

HANDEL UND VERKEHR

SONSTIGER BEREICH (DIENSTLEIST.)

GESAMT IN VH VON SPALTE 59	PRODUZIERENDES GEMERBE				HANDEL UND VERKEHR			SONSTIGER BEREICH (DIENSTLEIST.)		
	MAENNLICH	INSGESAMT		MAENNLICH	INSGESAMT		MAENNLICH	INSGESAMT		MAENNLICH
		ANZAHL	IN VH VON SPALTE 59		ANZAHL	IN VH VON SPALTE 59		ANZAHL	IN VH VON SPALTE 59	
66	67	68	69	70	71	72	73	74	75	76
3,1	13	311	42,1	262	177	24,0	100	227	30,8	122
1,9	25	759	39,1	581	530	27,3	353	617	31,8	315
14,8	14	39	36,1	35	26	24,1	18	27	25,0	12
3,6	66	1 104	38,8	816	602	21,2	373	1 035	36,4	628
32,7	105	139	31,1	113	71	15,9	49	91	20,4	50
25,7	51	82	31,4	73	55	21,1	29	57	21,8	43
76,0	38	11	11,5	9	6	6,3	2	6	6,3	5
14,3	23	104	38,2	89	44	16,2	30	85	31,3	55
26,1	34	78	44,3	67	23	13,1	12	29	16,5	20
65,5	17	11	20,0	10	1	1,8		7	12,7	5
62,1	65	27	16,8	21	14	8,7	8	20	12,4	12
17,2	81	262	38,2	210	128	18,7	83	178	25,9	108
37,8	32	45	35,4	44	15	11,8	8	19	15,0	13
36,5	26	17	23,0	17	12	16,2	8	18	24,3	12
58,3	50	31	18,5	29	15	8,9	8	24	14,3	14
50,0	41	39	26,0	34	19	12,7	15	17	11,3	11
16,0	28	125	39,2	108	70	21,9	48	73	22,9	37
15,3	41	197	50,1	154	61	15,5	40	75	19,1	43
39,8	16	23	26,1	20	16	18,2	10	14	15,9	6
60,0	24	12	17,1	10	13	18,6	11	3	4,3	2
70,7	29	15	18,3	12	5	6,1	3	4	4,9	2
30,0	45	94	42,2	88	37	16,6	28	25	11,2	16
41,7	32	38	29,9	35	16	12,6	7	20	15,7	12
74,3	32	14	20,0	11	2	2,9	1	2	2,9	2
45,8	56	45	29,0	43	22	14,2	11	17	11,0	11
12,9	102	453	40,1	383	274	24,2	199	257	22,7	138
35,4	49	92	37,4	78	26	10,6	16	41	16,7	25
34,4	93	137	31,6	119	66	15,2	41	81	18,7	50
40,2	50	94	37,0	81	36	14,2	21	22	8,7	12
50,0	15	14	24,1	13	6	10,3	3	9	15,5	6
59,6	50	33	22,6	27	11	7,5	7	15	10,3	9
42,6	24	28	29,8	27	9	9,6	5	17	18,1	2
68,3	12	6	14,6	5	3	7,3	2	4	9,8	3
53,6	81	58	24,7	47	30	12,8	17	21	8,9	14
46,6	17	21	28,8	19	11	15,1	8	7	9,6	5
42,6	45	52	29,5	46	29	16,5	19	20	11,4	9
46,6	17	13	22,4	12	10	17,2	7	8	13,8	6
24,7	25	62	40,3	47	26	16,9	14	28	18,2	16
36,1	60	105	33,9	89	36	11,6	22	57	18,4	31
25,3	30	68	39,1	54	29	16,7	17	33	19,0	18
77,8	12	5	18,5	4		0,0		1	3,7	
19,2	62	182	41,1	150	86	19,4	49	90	20,3	57
16,5	82	274	35,5	220	173	22,4	93	198	25,6	110
45,7	49	59	31,4	48	20	10,6	5	23	12,2	15
44,3	27	31	29,2	25	13	12,3	9	15	14,2	8
60,4	28	20	20,8	19	4	4,2	3	14	14,6	9
35,0	34	49	35,8	48	24	17,5	13	16	11,7	8
52,2	76	56	25,0	43	26	11,6	18	25	11,2	12
57,7	7	8	30,8	7	1	3,8	1	2	7,7	
34,4	15	15	23,4	12	14	21,9	5	13	20,3	5
15,2	58	259	38,9	217	165	24,8	110	140	21,1	82
68,0	17	4	16,0	4		0,0		4	16,0	1
66,7	8		0,0		1	5,6	1	5	27,8	3
33,0	20	25	24,3	21	19	18,4	14	25	24,3	12
75,8	16	3	9,1	3	4	12,1	4	1	3,0	1
7,6	75	525	38,7	400	342	25,2	213	388	28,6	207
45,8	15	20	33,9	13	4	6,8	1	8	13,6	4
38,0	45	80	44,7	71	2	1,1	2	29	16,2	20
7,0	19	148	35,6	135	136	32,7	73	103	24,8	61
52,2	14	12	26,1	11	6	13,0	2	4	8,7	1
24,3	48	82	38,3	72	29	13,6	14	51	23,8	23
58,9	25	14	19,2	13	6	8,2	3	10	13,7	3
36,4	71	137	39,6	115	37	10,7	23	46	13,3	30
30,0	30	55	34,4	48	23	14,4	14	34	21,3	16
42,0	69	86	29,2	76	30	10,2	19	55	18,6	31
17,9	5 770	17 416	33,9	14 173	10 371	20,2	6 380	14 409	28,1	8 688

STATI-
STISCHE
KENN-
ZIFFER

B

GEMEINDE

ERWERBS-
TAETIGE
MIT
WEITERER
TAETIGKEIT
IN DER
LAND-
WIRTSCHAFT

VON DEN ERWERBSTAETIGEN

SELBSTAENDIGE
INSGESAMT

MITHELFFENDE FAMILIENANGEHOERIGE
INSGESAMT

MAENNLICH
IN VH VON
SPALTE 59

MAENNLICH
IN VH VON
SPALTE 59

ANZAHL
ANZAHL

77 78 79 80 81 82 83

noch: 51 Kreis Dithmarschen

STATI- STISCHE KENN- ZIFFER	GEMEINDE	ERWERBS- TAETIGE MIT WEITERER TAETIGKEIT IN DER LAND- WIRTSCHAFT	ANZAHL	IN VH VON SPALTE 59	MAENNLICH IN VH VON SPALTE 59	MITHELFFENDE FAMILIENANGEHOERIGE INSGESAMT	ANZAHL	IN VH VON SPALTE 59	MAENNLICH IN VH VON SPALTE 59
			77	78	79	80	81	82	83
51 071	LUNDEN	9		137	18,6	99	48	6,5	4
51 072	MARNE, STADT	3		329	16,9	270	125	6,4	13
51 073	MARNERDEICH	4		17	15,7	16	3	2,8	
51 074	MELDORF, STADT	13		338	11,9	278	204	7,2	25
51 075	NEUENKIRCHEN	10		91	20,4	81	66	14,8	23
•51 076	NEUFELD	3		50	19,2	45	24	9,2	4
51 077	NEUFELDERKOOG	3		32	33,3	32	40	41,7	3
51 078	NINDORF	3		32	11,8	30	20	7,4	4
51 079	NORDEICH	2		24	13,6	24	24	13,6	7
51 080	NORDERHEISTEDT	1		14	25,5	14	21	38,2	2
51 081	NORDERMUEHRDEN	3		36	22,4	32	39	24,2	5
51 082	NORDHASTEDT	16		115	16,8	106	62	9,0	9
•51 083	ODDERADE	1		27	21,3	27	23	18,1	6
51 084	OSTERDEICHSTRICH	1		17	23,0	14	3	4,1	2
51 085	OFFENBUETTEL	3		47	28,0	43	60	35,7	13
51 086	OSTERRADE	2		39	26,0	35	41	27,3	8
51 087	OSTROME	5		40	12,5	32	33	10,3	7
51 088	PAHMEN	3		56	14,2	53	57	14,5	19
51 089	QUICKBORN	5		21	23,9	16	28	31,8	8
51 090	RAMHUSEN			24	34,3	23	20	28,6	3
51 091	REDERSTALL	2		25	30,5	23	36	43,9	6
51 092	REHM-FLEHDE-BARGEN	6		44	19,7	44	32	14,3	8
51 093	REINSBUETTEL			30	23,6	24	20	15,7	
51 094	ROEST	1		20	28,6	19	22	31,4	4
51 096	SANKT ANNEN	7		51	32,9	47	27	17,4	10
•51 097	SANKT MICHAELISDONN	9		208	18,4	179	99	8,8	17
51 098	SARZBUETTEL	4		51	20,7	49	51	20,7	8
51 099	SCHAFSTEDT	5		101	23,3	94	75	17,3	13
51 100	SCHALKHOLZ	8		63	24,8	58	73	28,7	16
51 101	SCHELRADE	2		16	27,6	14	17	29,3	3
51 102	SCHLICHTING	12		42	28,8	36	46	31,5	13
51 103	SCHMEDESURTH	1		24	25,5	21	15	16,0	1
51 104	SCHRUM			10	24,4	10	20	48,8	3
51 105	SCHUELPE	6		52	22,1	46	34	14,5	9
51 106	SCHWIENHUSEN	3		21	28,8	18	22	30,1	5
51 107	STELLE-MITTENWURTH	8		40	22,7	39	35	19,9	8
51 108	STRUEBBEL			19	32,8	14	14	24,1	
•51 109	SUEDERDEICH	1		27	17,5	24	17	11,0	3
•51 110	SUEDERMASTEDT	5		75	24,2	71	79	25,5	14
51 111	SUEDERHEISTEDT	3		28	16,1	28	30	17,2	6
51 112	SUEDERRADE			10	37,0	9	11	40,7	3
51 113	SUEDERMUEHRDEN	7		78	17,6	69	42	9,5	11
51 114	TELLINGSTEDT	13		162	21,0	128	93	12,0	28
51 115	TENSBUETTEL	1		37	19,7	35	53	28,2	17
51 116	THALINGBUREN	4		22	20,8	21	20	18,9	4
51 117	TIELENHEMME	8		20	20,8	20	41	42,7	8
51 118	TRENNWURTH-TR. DEICH	3		30	21,9	27	16	11,7	4
•51 119	VOLSEMENHUSEN	2		54	24,1	49	51	22,8	11
51 120	WALLEN	1		8	30,8	5	8	30,8	2
51 121	WARWERORT	1		8	12,5	6	12	18,8	6
•51 122	WEDDINGSTEDT	19		92	13,8	81	64	9,6	15
51 123	WEHREN-OKEN			14	56,0	13	1	4,0	1
51 124	WELLERHOP			6	33,3	5	5	27,8	1
51 125	WELMBUETTEL	1		28	27,2	27	12	11,7	1
51 126	WENNBUEYTEL			11	33,3	11	12	36,4	3
•51 127	WESSELBUREN, STADT	9		207	15,2	162	100	7,4	18
51 128	WESSELBURENER DEICHHAUS.	9		11	18,6	11	15	25,4	3
51 129	WESSELBURENERKOOG	5		24	13,4	23	21	11,7	5
51 130	WESSELN			36	8,7	27	16	3,8	3
51 131	WESTERBORSTEL	6		7	15,2	6	18	39,1	8
51 132	WESTERDEICHSTRICH	2		46	21,5	39	12	5,6	1
51 133	WIEMERSTEDT	1		24	32,9	20	21	28,8	5
51 134	WINDBERGEN	2		73	21,1	68	72	20,8	16
51 135	WOLMERSDOORF	2		20	12,5	20	26	16,3	7
51 136	WROHM	7		77	26,1	70	73	24,7	17

• ZUSAMMEN

676 8 593 16,7 7 411 5 719 11,1 1 135

AM WOHNORT SIND NACH DER STELLUNG IM BERUF

BEAMTE		ANGESTELLTE (EINSCHL. KAUFM. LEHRLINGE)				ARBEITER (EINSCHL. GEWERBL. LEHRLINGE)			
INSGESAMT		MAENNLICH	INSGESAMT		MAENNLICH	INSGESAMT		MAENNLICH	
ANZAHL	IN VH VON SPALTE 59		ANZAHL	IN VH VON SPALTE 59		ANZAHL	IN VH VON SPALTE 59		
84	85	86	87	88	89	90	91	92	
72	9,8	62	176	23,8	88	305	41,3	244	
159	8,2	139	598	30,8	302	731	37,6	550	
2	1,9	2	29	26,9	16	57	52,8	45	
350	12,3	318	852	30,0	458	1 099	38,7	804	
17	3,8	13	73	16,3	43	200	44,7	157	
10	3,8	10	43	16,5	23	134	51,3	114	
1	1,0	1	3	3,1	1	20	20,8	17	
39	14,3	36	70	25,7	44	111	40,8	83	
6	3,4	6	26	14,8	11	96	54,5	85	
	0,0		6	10,9	4	14	25,5	12	
10	6,2	8	7	4,3	4	69	42,9	57	
54	7,9	49	155	22,6	84	300	43,7	234	
5	3,9	5	18	14,2	9	54	42,5	50	
4	5,4	3	10	13,5	6	40	54,1	38	
7	4,2	7	14	8,3	9	40	23,8	29	
4	2,7	4	18	12,0	11	48	32,0	43	
19	6,0	17	75	23,5	44	152	47,6	121	
17	4,3	17	61	15,5	37	202	51,4	152	
3	3,4	3	10	11,4	2	26	29,5	23	
4	5,7	2	6	8,6	5	16	22,9	14	
	0,0		15	18,3	12	6	7,3	5	
5	2,2	5	25	11,2	15	117	52,5	105	
6	4,7	6	10	7,9	3	61	48,0	53	
1	1,4	1	5	7,1	3	22	31,4	19	
7	4,5	7	26	16,8	17	44	28,4	40	
140	12,4	120	272	24,1	168	411	36,4	338	
9	3,7	8	33	13,4	21	102	41,5	82	
17	3,9	13	75	17,3	40	165	38,1	143	
3	1,2	3	40	15,7	17	75	29,5	70	
1	1,7	1	6	10,3	5	18	31,0	14	
3	2,1	2	24	16,4	11	31	21,2	24	
1	1,1	1	13	13,8	5	41	43,6	37	
	0,0		5	12,2	4	6	14,6	5	
2	0,9	2	20	8,5	7	127	54,0	95	
	0,0		6	8,2	3	24	32,9	23	
10	5,7	9	19	10,8	8	72	40,9	55	
1	1,7	1	6	10,3	5	18	31,0	18	
9	5,8	8	26	16,9	8	75	48,7	59	
12	3,9	10	40	12,9	25	104	33,5	82	
7	4,0	7	36	20,7	18	73	42,0	60	
	0,0		1	3,7		5	18,5	4	
24	5,4	23	75	16,9	34	224	50,6	181	
57	7,4	50	171	22,2	79	289	37,4	220	
8	4,3	6	20	10,6	8	70	37,2	51	
5	4,7	3	15	14,2	6	44	41,5	35	
2	2,1	2	4	4,2	2	29	30,2	27	
2	1,5	1	34	24,8	26	55	40,1	45	
15	6,7	12	23	10,3	6	81	36,2	71	
	0,0		4	15,4	3	6	23,1	5	
2	3,1	2	16	25,0	7	26	40,6	16	
45	6,8	41	156	23,5	87	308	46,3	243	
1	4,0	1	1	4,0		8	32,0	7	
	0,0		2	11,1	2	5	27,8	4	
7	6,8	5	33	32,0	20	23	22,3	14	
2	6,1	2		0,0		8	24,2	8	
99	7,3	85	331	24,4	166	621	45,7	464	
2	3,4	2	7	11,9		24	40,7	17	
2	1,1	2	22	12,3	14	110	61,5	94	
36	8,7	28	145	34,9	80	183	44,0	150	
1	2,2	1	9	19,6	2	11	23,9	11	
2	0,9	2	37	17,3	22	117	54,7	93	
2	2,7	2	10	13,7	3	16	21,9	14	
21	6,1	19	49	14,2	24	131	37,9	112	
7	4,4	7	31	19,4	17	76	47,5	57	
7	2,4	7	51	17,3	25	87	29,5	76	
4 639	9,0	4 185	12 093	23,5	6 308	20 323	39,6	15 972	

KENN-
ZIFFER

GEMEINDE

INSGESAMT

MAENNlich

WEIBlich

INSGESAMT

ANZAHL
IN VH VON
SPALTE 93

MAENNlich

93

94

95

96

97

98

noch: 51 Kreis Dithmarschen

51 071	LUNDEN	806	574	232	27	3,3	17
51 072	MARNE, STADT	2 457	1 504	953	40	1,6	30
51 073	MARNERDEICH	39	31	8	12	30,8	10
51 074	MELDORF, STADT	4 389	2 984	1 405	113	2,6	75
51 075	NEUENKIRCHEN	270	192	78	144	53,3	103
•51 076	NEUFELD	148	108	40	64	43,2	48
51 077	NEUFELDERKOOG	82	43	39	75	91,5	40
51 078	NINDORF	110	78	32	38	34,5	23
51 079	NORDEICH	76	56	20	40	52,6	29
51 080	NORDERHEI STEDT	54	33	21	35	64,8	16
51 081	NORDERWOEHRDEN	123	81	42	103	83,7	68
51 082	NORDHASTEDT	455	341	114	121	26,6	84
•51 083	ODDERADE	64	44	20	47	73,4	31
51 084	OESTERDEICHSTRICH	37	31	6	23	62,2	22
51 085	OFFENBUETTEL	125	72	53	98	78,4	50
51 086	OSTERRADE	114	73	41	75	65,8	41
51 087	OSTROHE	142	93	49	51	35,9	28
51 088	PAHLEN	244	162	82	60	24,6	41
51 089	QUICKBORN	72	39	33	37	51,4	18
51 090	RAMMUSEN	52	32	20	42	80,8	24
51 091	REDERSTALL	68	35	33	58	85,3	29
51 092	REHM-FLEHDE-BARGEN	116	87	29	67	57,8	45
51 093	REINSBUETTEL	72	42	30	51	70,8	31
51 094	ROEST	56	33	23	52	92,9	32
51 096	SANKT ANNEN	130	103	27	70	53,8	55
•51 097	SANKT MICHAELISDONN	1 081	812	269	138	12,8	97
51 098	SARZBUETTEL	150	87	63	86	57,3	48
51 099	SCHAFSTEDT	310	216	94	148	47,7	94
51 100	SCHALKMOLZ	258	184	74	101	39,1	49
51 101	SCHELRADE	38	21	17	30	78,9	16
51 102	SCHL ICHTING	108	59	49	87	80,6	49
51 103	SCHMEDESWURTH	51	32	19	39	76,5	23
51 104	SCHRUM	32	15	17	28	87,5	12
51 105	SCHUEL P	198	129	69	151	76,3	96
51 106	SCHWIENMUSEN	50	28	22	34	68,0	17
51 107	STELLE-WITTENWURTH	108	63	45	73	67,6	43
51 108	STRUEBBEL	52	35	17	27	51,9	17
•51 109	SUEDERDEICH	130	102	28	41	31,5	29
•51 110	SUEDERHASTEDT	251	152	99	112	44,6	60
51 111	SUEDERHEI STEDT	121	84	37	43	35,5	29
51 112	SUEDERRADE	21	12	9	21	100,0	12
51 113	SUEDERWOEHRDEN	320	225	95	82	25,6	59
51 114	TELLINGSTEDT	633	386	247	123	19,4	77
51 115	TENSBUETTEL	127	79	48	86	67,7	49
51 116	THALINGBUREN	51	29	22	46	90,2	26
51 117	TIELENHEMME	71	37	34	59	83,1	29
51 118	TRENNEWURTH-TR. DEICH	85	58	27	44	51,8	30
•51 119	VOLSEMENMUSEN	163	107	56	115	70,6	74
51 120	WALLEN	19	10	9	15	78,9	7
51 121	WARWERORT	35	21	14	21	60,0	14
•51 122	WEDDINGSTEDT	431	280	151	102	23,7	59
51 123	WEHREN-OKEN	27	25	2	23	85,2	23
51 124	WELLERHOP	13	8	5	11	84,6	7
51 125	WELNBUEITTEL	88	59	29	34	38,6	20
51 126	WENNBUETTEL	28	19	9	25	89,3	16
•51 127	WESSELBUREN, STADT	1 071	674	397	62	5,8	40
51 128	WESSELBURENER DEICHHAUS.	40	27	13	23	57,5	13
51 129	WESSELBURENERKOOG	277	239	38	73	26,4	49
51 130	WESSELN	146	73	73	28	19,2	18
51 131	WESTERBORSTEL	38	21	17	25	65,8	15
51 132	WESTERDEICHSTRICH	130	97	33	34	26,2	30
51 133	WIENERSTEDT	53	31	22	44	83,0	26
51 134	WINDBERGEN	314	223	91	125	39,8	72
51 135	WOLNERSDORF	59	36	23	44	74,6	26
51 136	WROHM	246	155	91	123	50,0	68
•ZUSAMMEN		50 052	33 852	16 200	9 149	18,3	5 747

ERWERBSTAETIGEN AM ARBEITSORT GEMOEREN ZUM WIRTSCHAFTSBEREICH

PRODUZIERENDES GEMERBE			HANDEL UND VERKEHR			SONSTIGER BEREICH (DIENSTLEISTUNGEN)			ERWERBSTAETIGE AM ARBEITSORT IN VH DER ERWERBSTAETIGEN AM WOHNORT	
INSGESAMT		MAENNlich	INSGESAMT		MAENNlich	INSGESAMT		MAENNlich		
ANZAHL	IN VH VON SPALTE 93		ANZAHL	IN VH VON SPALTE 93		ANZAHL	IN VH VON SPALTE 93			
99	100	101	102	103	104	105	106	107	108	
372	46,2	335	182	22,6	100	225	27,9	122	109,2	
1 041	42,4	767	651	26,5	369	725	29,5	338	126,5	
6	15,4	6	13	33,3	11	8	20,5	4	36,1	
2 088	47,6	1 634	770	17,5	454	1 418	32,3	821	154,4	
45	16,7	34	32	11,9	22	49	18,1	33	60,4	
21	14,2	17	42	28,4	30	21	14,2	13	56,7	
3	3,7	1	2	2,4	2	2	2,4	2	85,4	
26	23,6	21	16	14,5	14	30	27,3	20	40,4	
18	23,7	15	6	7,9	3	12	15,8	9	43,2	
17	31,5	16	2	3,7	1		0,0		98,2	
8	6,5	6	4	3,3	1	8	6,5	6	76,4	
195	42,9	168	54	11,9	31	85	18,7	58	66,3	
6	9,4	6	6	9,4	3	5	7,8	4	50,4	
2	5,4	2	2	5,4	1	10	27,0	6	50,0	
6	4,8	6	6	4,8	3	15	12,0	13	74,4	
19	16,7	15	6	5,3	5	14	12,3	12	76,0	
38	26,8	36	31	21,8	20	22	15,5	9	44,5	
101	41,4	71	33	13,5	22	50	20,5	28	62,1	
16	22,2	12	9	12,5	5	10	13,9	4	81,8	
2	3,8	2	5	9,6	4	3	5,8	2	74,3	
7	10,3	4	2	2,9	1	1	1,5	1	82,9	
24	20,7	23	11	9,5	8	14	12,1	11	52,0	
5	6,9	5	6	8,3	1	10	13,9	5	56,7	
2	3,6	1	2	3,6			0,0		80,0	
38	29,2	38	9	6,9	3	13	10,0	7	83,9	
362	33,5	319	356	32,9	269	225	20,8	127	95,7	
35	23,3	23	13	8,7	7	16	10,7	9	61,0	
75	24,2	66	45	14,5	31	42	13,5	25	71,6	
120	46,5	113	21	8,1	11	16	6,2	11	101,6	
3	7,9	3	1	2,6		4	10,5	2	65,5	
7	6,5	6	3	2,8	1	11	10,2	3	74,0	
4	7,8	4	3	5,9	2	5	9,8	3	54,3	
4	12,5	3		0,0			0,0		78,0	
26	13,1	22	16	8,1	8	5	2,5	3	84,3	
3	6,0	1	10	20,0	8	3	6,0	2	68,5	
12	11,1	9	12	11,1	7	11	10,2	4	61,4	
13	25,0	11	7	13,5	4	5	9,6	3	89,7	
70	53,8	61	14	10,8	7	5	3,8	5	84,4	
65	25,9	56	26	10,4	12	48	19,1	24	81,0	
52	43,0	41	14	11,6	8	12	9,9	6	69,5	
	0,0			0,0			0,0		77,8	
133	41,6	97	51	15,9	34	54	16,9	35	72,2	
199	31,4	158	164	25,9	81	147	23,2	70	82,0	
22	17,3	20	3	2,4		16	12,6	10	67,6	
1	2,0	1	1	2,0		3	5,9	2	48,1	
3	4,2	3	2	2,8	1	7	9,9	4	74,0	
13	15,3	13	19	22,4	12	9	10,6	3	62,0	
21	12,9	17	11	6,7	7	16	9,8	9	72,8	
3	15,8	3		0,0		1	5,3		73,1	
5	14,3	4	1	2,9		8	22,9	3	54,7	
180	41,8	142	62	14,4	34	87	20,2	45	64,8	
1	3,7	1		0,0		3	11,1	1	108,0	
	0,0		1	7,7	1	1	7,7		72,2	
20	22,7	17	11	12,5	7	23	26,1	15	85,4	
3	10,7	3		0,0			0,0		84,8	
389	36,3	292	275	25,7	166	345	32,2	176	78,9	
12	30,0	10	2	5,0	1	3	7,5	3	67,8	
161	58,1	154	1	0,4	1	42	15,2	35	154,7	
17	11,6	15	68	46,6	22	33	22,6	18	35,1	
5	13,2	5	4	10,5		4	10,5	1	82,6	
55	42,3	49	15	11,5	9	26	20,0	9	60,7	
2	3,8	2	3	5,7	2	4	7,5	1	72,6	
138	43,9	119	22	7,0	14	29	9,2	18	90,8	
3	5,1	3	3	5,1	2	9	15,3	5	36,9	
64	26,0	54	24	9,8	16	35	14,2	17	83,4	
16 315	32,6	13 158	10 250	20,5	6 291	14 338	28,6	8 656	97,4	

B

SCHUELER UND STUDIERENDE

STATI-
STISCHE

KENN-
ZIFFER

GEMEINDE

INSGESAMT	VOLKS- SCHULE	REAL- SCHULE	GYM- NASIUM	AM WOHNORT DAVON BESUCHEN DIE (DAS)			HOCH- SCHULE	AM SCHULORT
				BERUFS- FACH- SCHULE	INGE- NIEUR- SCHULE			
109	110	111	112	113	114	115	116	

noch: 51 Kreis Dithmarschen

51 071	LUNDEN	334	196	111	23	4		594	
51 072	MARNE, STADT	759	482	132	140	2	3	1 482	
51 073	MARNERDEICH	45	35	5	3		2		
51 074	MELDORF, STADT	1 060	617	166	220	55	2	1 867	
51 075	NEUENKIRCHEN	185	125	44	11	5		128	
• 51 076	NEUFELD	126	97	22	6	1		105	
51 077	NEUFELDERKOOG	23	20	2	1			15	
51 078	NINDORF	139	94	20	24	1		65	
51 079	NORDEICH	90	65	18	6	1		11	
51 080	NORDERHEISTEDT	19	15	2	2				
51 081	NORDERWOEHRDEN	89	67	14	7	1		37	
51 082	NORDHASTEDT	293	208	58	25	1	1	202	
• 51 083	ODDERADE	46	31	13	2				
51 084	OESTERDEICHSTRICH	46	26	9	10	1		45	
51 085	OFFENBUETTEL	57	37	16	4				
51 086	OSTERRADE	47	38	5	4				
51 087	OSTROME	180	132	20	28			121	
51 088	PAHLEN	153	133	15	5			196	
51 089	QUICKBORN	35	25	10				46	
51 090	RAMHUSEN	38	27	5	6			17	
51 091	REDERSTALL	28	26		1	1			
51 092	REHM-FLEHDE-BARGEN	83	71	9	2	1		61	
51 093	REINSBUETTEL	70	36	27	7			56	
51 094	ROEST	26	16	10					
51 096	SANKT ANNEN	66	46	9	9	2		50	
• 51 097	SANKT MICHAELISDONN	419	264	98	45	10	1	1 620	
51 098	SARZBUETTEL	99	68	22	8	1		63	
51 099	SCHAFSTEDT	188	145	30	13			182	
51 100	SCHALKHOLZ	114	99	11	4			90	
51 101	SCHELRADE	18	13	5					
51 102	SCHLICHTING	40	28	11	1			23	
51 103	SCHMEDESMURTH	37	31	4	2				
51 104	SCHRUM	16	13	2		1			
51 105	SCHUELPE	105	77	19	9				
51 106	SCHWIENHUSEN	35	29	1	4	1			
51 107	STELLE-WITTENMURTH	77	47	12	17	1		33	
51 108	STRUEBBEL	13	8	3	2				
• 51 109	SUEDERDEICH	71	40	20	11				
• 51 110	SUEDERHASTEDT	108	82	16	9	1		217	
51 111	SUEDERHEISTEDT	43	31	8	3	1			
51 112	SUEDERRADE	12	6	5	1				
51 113	SUEDERWOEHRDEN	168	124	30	10	3	1	161	
51 114	TELLINGSTEDT	280	228	34	15	3		351	
51 115	TENSBUETTEL	80	68	10			2	83	
51 116	THALINGBUREN	45	29	8	7	1			
51 117	TIELENHEMME	44	39	3	2			40	
51 118	TRENNEMURTH-TR. DEICH	73	58	11	4			49	
• 51 119	VOLSEMENHUSEN	105	70	25	6	2	2	68	
51 120	WALLEN	14	11	1	2				
51 121	WARWERT	13	5	2	6				
• 51 122	WEDDINGSTEDT	357	275	53	22	6	1	276	
51 123	WEHREN-OKEN	12	3	7		2			
51 124	WELLERHOP	3	3						
51 125	WELMBUETTEL	26	14	6	5	1		60	
51 126	WENNBUETTEL	21	10	10	1				
• 51 127	WESSELBUREN, STADT	568	377	108	70	11	2	969	
51 128	WESSELBURENER DEICHHAUS.	24	17	5	2				
51 129	WESSELBURENERKOOG	69	53	11	5				
51 130	WESSELN	245	197	19	24	3	2	206	
51 131	WESTERBORSTEL	11	10		1				
51 132	WESTERDEICHSTRICH	84	51	19	13	1		45	
51 133	WIEMERSTEDT	21	15	4	2				
51 134	WINDBERGEN	129	110	11	5	3		113	
51 135	WOLMERSDORF	69	49	8	10	2		24	
51 136	WROHM	83	66	14	3			98	
• ZUSAMMEN		20 581	13 942	3 330	2 499	768	7	35	20 572

BERUFSPENDLER

AUSBILDUNGSPENDLER

AUSPENDLER			EINPENDLER			AUSPENDLER		EINPENDLER	
INSGESAMT		MAENNLICH	INSGESAMT		MAENNLICH	INSGESAMT		INSGESAMT	
ANZAHL	IN VH VON SPALTE 59		ANZAHL	IN VH VON SPALTE 93		ANZAHL	IN VH VON SPALTE 109	ANZAHL	IN VH VON SPALTE 116
117	118	119	120	121	122	123	124	125	126
215	29,1	163	283	35,1	240	28	8,4	288	48,5
361	18,6	318	876	35,7	548	14	1,8	737	49,7
76	70,4	55	7	17,9	7	42	93,3		0,0
320	11,3	274	1 866	42,5	1 375	15	1,4	822	44,0
189	42,3	137	12	4,4	12	66	35,7	9	7,0
132	50,6	105	19	12,8	17	30	23,8	9	8,6
16	16,7	13	2	2,4	2	8	34,8		0,0
179	65,8	135	17	15,5	16	74	53,2		0,0
105	59,7	81	5	6,6	4	79	87,8		0,0
14	25,5	11	13	24,1	12	19	100,0		0,0
51	31,7	38	13	10,6	13	53	59,6	1	2,7
361	52,6	261	130	28,6	120	130	44,4	39	19,3
64	50,4	54	1	1,6	1	45	97,8		0,0
39	52,7	34	2	5,4	2	24	52,2	23	51,1
43	25,6	29		0,0		57	100,0		0,0
47	31,3	38	11	9,6	10	46	97,9		0,0
212	66,5	158	35	24,6	30	59	32,8		0,0
179	45,5	129	30	12,3	13	11	7,2	54	27,6
34	38,6	26	18	25,0	13	19	54,3	30	65,2
18	25,7	15		0,0		21	55,3		0,0
14	17,1	11		0,0		27	96,4		0,0
114	51,1	97	7	6,0	7	27	32,5	5	8,2
57	44,9	45	2	2,8	1	34	48,6	20	35,7
16	22,9	14	2	3,6	1	22	84,6		0,0
46	29,7	38	21	16,2	20	20	30,3	4	8,0
329	29,1	243	280	25,9	233	51	12,2	252	40,6
109	44,3	88	13	8,7	7	42	42,4	6	9,5
153	35,3	115	30	9,7	28	52	27,7	46	25,3
67	26,4	50	71	27,5	70	25	21,9	1	1,1
21	36,2	17	1	2,6	1	18	100,0		0,0
41	28,1	29	3	2,8	2	17	42,5		0,0
44	46,8	34	1	2,0	1	36	97,3		0,0
9	22,0	7		0,0		16	100,0		0,0
78	33,2	60	41	20,7	30	99	94,3		0,0
26	35,6	24	3	6,0	3	35	100,0		0,0
70	39,8	57	2	1,9	1	44	57,1		0,0
12	20,7	12	6	11,5	5	13	100,0		0,0
72	46,8	42	48	36,9	42	69	97,2		0,0
93	30,0	78	34	13,5	28	27	25,0	136	62,7
73	42,0	55	20	16,5	20	40	93,0		0,0
6	22,2	4		0,0		10	83,3		0,0
186	42,0	144	63	19,7	51	55	32,7	48	29,8
250	32,4	195	111	17,5	76	16	5,7	87	24,8
70	37,2	45	9	7,1	7	13	16,3	16	19,3
55	51,9	40		0,0		45	100,0		0,0
30	31,3	26	5	7,0	4	4	9,1		0,0
63	46,0	54	11	12,9	9	24	32,9		0,0
67	29,9	48	6	3,7	6	37	35,2		0,0
7	26,9	5		0,0		14	100,0		0,0
30	46,9	16	1	2,9		13	100,0		0,0
373	56,1	286	139	32,3	99	96	26,9	15	5,4
5	20,0	4	7	25,9	7	12	100,0		0,0
5	27,8	4		0,0		3	100,0		0,0
29	28,2	21	14	15,9	13	9	34,6	43	71,7
6	18,2	6	1	3,6	1	20	95,2		0,0
482	35,5	354	195	18,2	133	77	13,6	478	49,3
23	39,0	10	4	10,0	4	24	100,0		0,0
23	12,8	18	121	43,7	119	69	100,0		0,0
302	72,6	226	32	21,9	11	49	20,0	10	4,9
10	21,7	9	2	5,3	2	6	54,5		0,0
102	47,7	77	18	13,8	17	39	46,4		0,0
21	28,8	14	1	1,9	1	18	85,7		0,0
106	30,6	87	74	23,6	71	21	16,3	5	4,4
105	65,6	75	4	6,8	3	45	65,2		0,0
69	23,4	56	20	8,1	16	12	14,5	27	27,6
14 266	27,8	10 892	12 951	25,9	9 733	5 638	27,4	5 629	27,4

STATI-
STISCHE
KENN-
ZIFFER

C

GEMEINDE

FLAECHE
AM
27.5.
1970
IN QKM

17.5.1939

13.9.1950

WOHNBEVOELKERUNG AM

27.5.1970

INSGESAMT MAENNLICH WEIBLICH

1 2 3 4 5 6 7

• 52 Kreis Flensburg-Land

• 52 001	ADELBY	9,51	770	1 185	1 415	1 766	866	900
52 002	AMNEBY	3,80	202	378	235	238	122	116
• 52 003	AUSACKER	9,09	574	935	608	610	303	307
52 004	BARDERUP	6,02	216	378	289	338	177	161
52 005	BOEXLUND	4,39	63	103	94	106	56	50
• 52 006	DOLLERUP	13,13	799	1 440	925	926	453	473
52 007	EGGEBEK	16,68	740	2 170	1 826	1 794	866	928
52 008	ELLUND	13,24	252	396	363	619	332	287
• 52 009	ESGRUS	18,06	1 131	1 855	1 149	1 044	512	532
52 011	FRÖDERUP	9,50	356	605	557	797	418	379
• 52 012	GELTING	19,92	1 503	2 763	1 826	1 816	872	944
52 013	GLUECKSBURG(DYSTSEE), ST.	39,81	2 190	5 032	5 759	6 358	2 969	3 389
52 014	GOTTRUPEL	4,73	140	245	178	280	137	143
• 52 015	GROSSENWIEHE	30,21	938	1 587	1 401	1 723	830	893
• 52 016	GROSSSOLT	25,09	1 362	2 408	1 526	1 563	766	797
• 52 017	GRUENHOLZ	4,93	315	549	330	314	156	158
• 52 018	GRUNDHOF	11,56	549	994	641	868	423	445
52 019	HANDEWITT	22,62	635	1 126	1 097	1 421	697	724
52 020	HARRISLEE	19,11	2 840	4 542	5 241	6 403	3 146	3 257
• 52 021	HASSELBERG	11,30	737	1 359	812	870	426	444
52 022	HAURUP	9,32	254	431	273	300	155	145
52 023	HÖERUP	18,15	366	667	455	525	263	262
52 024	HOLT	13,42	172	289	216	219	113	106
52 025	HUELLERUP	7,30	181	282	191	251	121	130
• 52 026	HUERUP	16,25	714	1 282	850	1 038	496	542
• 52 027	HUSRY	19,31	1 245	2 267	1 565	1 576	771	805
52 028	JANNEBY	14,49	368	613	432	453	218	235
52 029	JARDELUND	16,62	218	427	333	337	169	168
52 030	JARPLUND	6,92	408	774	834	1 114	562	552
52 031	JERRISMØE	16,32	459	800	628	692	351	341
52 032	JOERL	19,61	571	873	644	695	298	397
52 033	KLEINSOLT	7,92	380	626	376	397	203	194
52 034	KLEINWIEHE	9,10	248	387	226	261	129	132
52 035	KLEINWOLSTRUP	7,41	371	563	521	620	291	329
52 036	KRONSGAARD	5,92	259	495	324	302	152	150
• 52 037	LANGBALLIG	15,39	718	1 329	980	1 033	474	559
52 038	LANGSTEDT	13,18	382	742	463	556	285	271
52 039	LINDEWITT-LUENGERAU	5,60	227	435	351	349	174	175
52 040	LINNAU	8,40	231	389	279	298	146	152
• 52 041	MAASBUELL	7,70	351	640	475	542	274	268
52 042	MAASHOLM	8,40	539	943	667	614	293	321
52 043	MEDELBY	9,75	320	578	434	566	276	290
52 044	MEYN	12,39	235	405	377	504	266	238
• 52 045	MUNKBRARUP	13,26	515	828	622	813	392	421
• 52 046	MUNKWOLSTRUP	14,79	414	728	480	542	260	282
52 047	NIEBY	8,07	238	467	236	223	129	94
• 52 048	NIESGRAU	9,82	542	922	658	648	326	322
52 049	NORDHACKSTEDT	12,47	332	560	400	444	227	217
52 050	OEVERSEE	5,90	316	566	499	692	337	355
52 051	OSTERBY	12,35	262	388	300	297	152	145
52 052	POMMERBY	5,55	248	511	291	258	114	144
• 52 053	QUERN	22,59	1 241	2 174	1 311	1 277	627	650
52 054	RAREL	8,84	317	580	472	468	233	235
52 055	RABENHOLZ	5,80	252	468	275	260	122	138
52 056	RIESBRIEK	11,60	206	355	249	267	134	133
52 057	RINGSBERG	5,26	281	484	366	400	190	210
52 058	SCHAFFLUND	19,10	779	1 134	910	995	519	476
52 059	SIEVERSTEDT	8,63	241	417	369	445	221	224
52 060	SILLERUP	18,59	419	709	566	599	291	308
• 52 061	SØERUP	44,31	3 016	5 031	3 886	4 022	1 887	2 135
52 062	SOLLERUP	12,99	404	711	487	484	258	226
52 063	STANGHECK	10,00	297	570	378	291	145	146
• 52 064	STEINBERG	16,23	878	1 634	959	951	459	492
• 52 065	STEINBERGKIRCHE	13,14	843	1 492	979	1 126	553	573
52 066	STENDERUP B.HAVETOFT	12,89	370	629	403	421	212	209
• 52 067	STERUP	12,21	998	1 616	1 176	1 162	563	599
• 52 068	STOLTEBUELL	16,40	802	1 423	829	788	378	410
52 069	SUEDERHACKSTEDT	10,18	288	458	353	359	188	171
52 070	SUEDERSCHMEDEBY	9,55	415	688	478	463	234	229
• 52 071	TAPP	16,00	1 025	1 520	1 446	3 403	2 024	1 379

ZU- BZW. ABNAHME (-)
DER WOHNBEVÖLKERUNG
IN VH

BEVÖLKERUNGSDICHTE

VON DER WOHNBEVÖLKERUNG SIND

		1939	1950	1961	1970	LEDIG		VERHEIRATET		VERWITWET	
1939	1961	EINWOHNER JE QKM				INSGESAMT		INSGESAMT		INSGESAMT	
815	815					WEIBLICH	WEIBLICH	WEIBLICH	WEIBLICH	WEIBLICH	WEIBLICH
1970	1970	10	11	12	13	14	15	16	17	18	19
129,4	24,8	81	125	149	186	777	360	838	422	130	105
17,8	1,3	53	99	62	63	104	40	110	55	23	21
6,3	0,3	63	103	67	67	246	113	315	158	44	34
56,5	17,0	36	63	48	56	155	61	155	78	22	19
68,3	12,8	14	23	21	24	49	18	48	24	9	8
15,9	0,1	61	110	70	71	388	179	450	229	79	59
142,4	1,8-	44	130	109	108	766	349	847	429	155	131
145,6	70,5	19	30	27	47	295	119	292	146	27	19
7,7-	9,1-	63	103	64	58	424	194	529	265	85	69
123,9	43,1	37	64	59	84	392	164	355	179	41	33
20,8	0,5-	75	139	92	91	719	325	872	438	203	164
190,3	10,4	55	126	145	160	2 833	1 386	2 830	1 439	575	481
100,0	57,3	30	52	38	59	123	59	137	69	16	13
83,7	23,0	31	53	46	57	772	375	798	401	137	108
14,8	2,4	54	96	61	62	659	301	766	386	133	106
0,3-	4,8-	64	111	67	64	121	49	163	81	26	24
58,1	35,4	47	86	55	75	413	198	397	199	57	47
123,8	29,5	28	50	48	63	626	295	677	340	102	84
125,5	22,2	149	238	274	335	2 546	1 179	3 246	1 593	511	421
18,0	7,1	65	120	72	77	363	166	410	205	90	70
18,1	9,9	27	46	29	32	134	60	141	71	20	12
43,4	15,4	20	37	25	29	240	110	246	123	36	28
27,3	1,4	13	22	16	16	93	38	112	58	11	9
38,7	31,4	25	39	26	34	109	53	118	60	20	14
43,4	22,1	44	79	52	64	473	232	489	246	72	61
26,6	0,7	64	117	81	82	672	304	735	368	151	122
23,1	4,9	25	42	30	31	187	91	220	111	43	31
54,6	1,2	13	26	20	20	157	73	156	79	21	14
173,0	33,6	59	112	121	161	486	214	546	274	68	57
50,8	10,2	28	49	38	42	301	134	328	165	57	39
21,7	7,9	29	45	33	35	302	170	345	195	41	29
4,5	5,6	48	79	47	50	167	74	200	101	26	17
5,2	15,5	27	43	25	29	124	55	115	58	21	18
67,1	19,0	50	76	70	84	279	143	290	144	46	39
16,6	6,8-	44	84	55	51	121	48	146	74	24	21
43,9	5,4	47	86	64	67	467	235	458	233	92	81
45,5	20,1	29	56	35	42	222	93	251	124	67	46
53,7	0,6-	41	78	63	62	153	73	175	88	17	12
29,0	6,8	28	46	33	35	134	64	143	72	20	15
54,4	14,1	46	83	62	70	237	106	266	134	35	26
13,9	7,9-	64	112	79	73	237	105	302	154	71	60
76,9	30,4	33	59	45	58	232	109	295	149	36	30
114,5	33,7	19	33	30	41	221	108	250	103	29	25
57,9	30,7	39	62	47	61	358	174	391	197	52	43
30,9	12,9	28	49	32	37	237	117	261	131	41	33
6,3-	5,5-	29	58	29	28	118	39	81	38	19	13
19,6	1,5-	55	94	67	66	268	115	315	158	59	44
33,7	11,0	27	45	32	36	220	95	194	98	27	22
119,0	38,7	54	96	85	117	328	151	295	146	62	54
13,4	1,0-	21	31	24	24	127	55	145	72	23	16
4,0	11,3-	45	92	52	46	113	60	111	56	27	23
2,9	2,6-	55	96	58	57	528	237	630	317	113	94
47,6	0,8-	36	66	53	53	191	88	231	116	43	31
3,2	5,5-	43	81	47	45	117	60	122	61	19	16
29,6	7,2	18	31	21	23	114	52	133	67	18	12
42,3	9,3	53	92	70	76	194	90	174	95	30	23
27,7	9,3	41	59	48	52	467	191	447	224	70	56
84,6	20,6	28	48	43	52	216	99	200	100	28	24
43,0	5,8	23	38	30	32	293	138	263	133	40	36
33,4	3,5	68	114	88	91	1 750	871	1 841	930	377	296
19,8	0,6-	31	55	37	37	223	86	233	118	27	21
2,0-	23,0-	30	57	38	29	124	55	146	75	21	16
8,3	0,8-	54	101	59	59	403	197	462	232	78	56
33,6	15,0	64	114	75	86	467	199	523	262	127	107
13,8	4,5	29	49	31	33	175	72	206	104	38	32
16,4	1,2-	82	132	96	95	514	230	531	265	109	97
1,7-	4,9-	49	87	51	48	318	144	391	199	73	62
24,7	1,7	28	45	35	35	171	70	159	80	29	21
11,6	3,1-	43	72	50	48	211	95	209	102	38	29
232,0	135,3	64	95	90	213	1 667	533	1 592	737	115	93

VON DER WOHNBEOVÖLKERUNG SIND

STATI-
STISCHE

KENN-
ZIFFER

GEMEINDE

UNTER	6	15	18	21	30	45
6	15	18	21	30	45	60
JAHRE ALT	JAHRE ALT	JAHRE ALT	JAHRE ALT	JAHRE ALT	JAHRE ALT	JAHRE ALT
20	21	22	23	24	25	26

• 52 Kreis Flensburg-Land

• 52 001	ADELBY	229	305	74	64	186	398	250
52 002	AHNEBY	22	54	10	13	15	47	35
• 52 003	AUSACKER	68	105	30	17	66	115	95
52 004	BARDERUP	37	66	16	10	32	75	41
52 005	BOEXLUND	17	21	5	3	9	25	11
• 52 006	DOLLERUP	96	140	41	45	93	155	143
52 007	EGGEBEK	252	305	65	76	261	348	208
52 008	ELLUND	92	139	23	22	55	170	52
• 52 009	ESGRUS	120	151	50	44	105	175	174
52 011	FROERUP	94	194	33	28	74	165	107
• 52 012	GELTING	180	279	88	52	146	349	300
52 013	GLUECKSBURG(OSTSEE), ST.	744	814	253	474	884	1 034	887
52 014	GOTTRUPEL	43	51	6	7	33	77	27
• 52 015	GROSSENWIEHE	231	335	73	56	176	380	209
• 52 016	GROSSSOLT	183	252	70	54	137	339	232
• 52 017	GRUENHOLZ	24	56	12	12	27	68	43
• 52 018	GRUNDHOF	131	177	32	24	94	172	106
52 019	HANDEWITT	168	264	64	56	154	299	194
52 020	HARRISLEE	753	939	261	238	810	1 423	918
• 52 021	HASSELBERG	92	160	33	23	85	171	127
52 022	HAURUP	35	53	10	8	39	62	42
52 023	HOERUP	72	95	21	17	58	91	73
52 024	HOLT	29	41	7	9	21	40	38
52 025	HUELLERUP	34	47	8	8	24	66	34
• 52 026	HUERUP	150	181	49	37	98	226	123
• 52 027	HUSBY	207	266	73	51	152	330	209
52 028	JANNEBY	48	67	26	17	49	89	72
52 029	JARDELUND	51	62	16	10	28	62	45
52 030	JARPLUND	116	207	53	50	113	250	150
52 031	JERRISHOE	81	136	26	30	70	137	96
52 032	JOERL	71	107	28	45	87	164	82
52 033	KLEINSOLT	55	50	14	17	54	67	69
52 034	KLEINWIEHE	26	66	9	12	20	54	41
52 035	KLEINWOLSTRUP	67	116	36	30	65	133	88
52 036	KRONSGAARD	24	43	18	11	26	54	55
• 52 037	LANGBALLIG	123	175	40	53	76	215	140
52 038	LANGSTEDT	56	75	21	26	57	104	96
52 039	LINDEWITT-LUENGERAU	46	58	17	12	34	74	59
52 040	LINNAU	54	44	10	17	39	48	35
• 52 041	MAASBUELL	76	84	22	21	53	120	75
52 042	MAASHOLM	58	91	23	22	67	109	91
52 043	MEDELBY	92	77	24	22	70	116	82
52 044	MEYN	69	101	21	13	57	132	47
• 52 045	MUNKBRARUP	105	137	42	17	87	180	108
• 52 046	MUNKWOLSTRUP	77	90	23	24	62	121	66
52 047	NIEBY	27	26	8	15	44	34	33
• 52 048	NIESGRAU	80	99	30	22	59	116	95
52 049	NORDHACKSTEDT	81	88	18	12	49	94	51
52 050	OEVERSEE	84	133	27	20	82	142	88
52 051	OSTERBY	37	54	11	11	26	61	35
52 052	POMMERBY	26	39	18	13	26	46	47
• 52 053	QUERN	168	199	52	37	122	249	173
52 054	RABEL	62	75	16	18	48	92	77
52 055	RABENHOLZ	40	37	17	11	26	44	41
52 056	RIESBRIEK	46	39	12	11	28	40	50
52 057	RINGSBERG	48	76	18	19	59	85	38
52 058	SCHAFFLUND	137	170	58	40	95	194	150
52 059	SIEVERSTEDT	60	90	20	24	52	83	65
52 060	SILLERUP	65	117	40	39	52	126	72
• 52 061	SOERUP	448	759	172	126	342	764	614
52 062	SOLLERUP	63	90	19	21	52	91	69
52 063	STANGHECK	37	41	14	14	35	44	47
• 52 064	STEINBERG	106	151	40	27	75	186	134
• 52 065	STEINBERGKIRCHE	135	185	47	32	107	212	156
52 066	STENDERUP B.HAVETOFT	53	62	18	14	43	81	72
• 52 067	STERUP	107	224	79	39	92	216	181
• 52 068	STOLTEBUELL	90	132	26	16	62	155	118
52 069	SUEDERHACKSTEDT	52	67	16	12	31	71	49
52 070	SUEDERSCHMEDEBY	49	72	26	28	49	91	77
• 52 071	TARP	537	408	77	216	1 053	543	290

VON DER WOHNBEVÖLKERUNG SIND

60 BIS UNTER 65 JAHRE ALT		65 BIS UNTER 75 JAHRE ALT		75 UND MEHR JAHRE ALT		UNTER 15 JAHRE ALT		65 UND MEHR SPALTE 5		EVANGELISCH		RÖMISCH-KATHOLISCH		PERSÖNLICH DIE ANDERSWO ZUR WOHNBE- VÖLKERUNG GEBÖREN		AUSLÄNDER	
27	28	29	30	31	32	33	34	35	36	37	38	39	40	41	42	43	44
81	135	44	30,2	10,1	1 612	91,3		54	3,1	46	23	1,3					
7	23	12	31,9	14,7	225	94,5		3	1,3	14		0,0					
37	51	26	28,4	12,6	599	98,2		10	1,6	12	3	0,5					
12	35	14	30,5	14,5	319	94,4		6	1,8	7	2	0,6					
4	10	1	35,8	10,4	98	92,5			0,0			0,0					
77	100	36	25,5	14,7	861	93,0		34	3,7	37		0,0					
86	126	67	31,0	10,8	1 654	92,2		92	5,1	62	4	0,2					
17	38	11	37,3	7,9	581	93,9		12	1,9	22	11	1,8					
62	108	55	26,0	15,6	999	95,7		13	1,2	31	10	1,0					
31	36	35	36,1	8,9	742	93,1		28	3,5	32	14	1,8					
116	193	113	25,3	16,9	1 631	89,8		45	2,5	115	12	0,7					
281	559	428	24,5	15,5	5 330	83,8	560	8,8	428	100	1,6						
12	16	8	33,6	8,6	257	91,8		10	3,6	6	1	0,4					
71	130	62	32,8	11,1	1 624	94,3		30	1,7	30	5	0,3					
74	150	72	27,8	14,2	1 500	96,0		17	1,1	21	16	1,0					
17	37	18	25,5	17,5	299	95,2		2	0,6	13		0,0					
48	54	30	35,5	9,7	790	91,0		23	2,6	49	2	0,2					
60	104	58	30,4	11,4	1 291	90,9		41	2,9	30	31	2,2					
357	467	237	26,4	11,0	5 494	85,8	223	3,5	174	228	3,6						
51	74	54	29,0	14,7	833	95,7		15	1,7	34	9	1,0					
16	23	12	29,3	11,7	285	95,0		1	0,3	9		0,0					
26	49	23	31,8	13,7	513	97,7		1	0,2	8		0,0					
16	15	3	32,0	8,2	205	93,6		6	2,7	5	1	0,5					
7	15	8	32,3	9,2	229	91,2		9	3,6	7		0,0					
62	79	33	31,9	10,8	978	94,2		44	4,2	25	4	0,4					
86	119	83	30,0	12,8	1 489	94,5		43	2,7	51	8	0,5					
27	34	24	25,4	12,8	424	93,6		10	2,2	21	17	3,8					
21	27	15	33,5	12,5	324	96,1		5	1,5	17		0,0					
58	73	44	29,0	10,5	1 006	90,3		35	3,1	30	34	3,1					
30	57	29	31,4	12,4	666	96,2		16	2,3	23	30	0,0					
38	46	27	25,6	10,5	584	84,0		7	1,0	33	105	15,1					
19	35	17	26,4	13,1	379	95,5		7	1,8	9		0,0					
10	19	4	35,2	8,8	249	95,4		6	2,3	5		0,0					
22	48	15	29,5	10,2	560	90,3		24	3,9	8		0,0					
21	30	20	22,2	16,6	291	96,4		5	1,7	23	2	0,7					
61	113	37	28,8	14,5	972	94,1		21	2,0	87	3	0,3					
39	59	23	23,6	14,7	532	95,7		11	2,0	19		0,0					
20	19	10	29,8	8,3	334	95,7		3	0,9	8		0,0					
15	27	9	32,9	12,1	294	98,7		3	1,0	4		0,0					
32	38	21	29,5	10,9	491	90,6		23	4,2	20	1	0,2					
44	66	43	24,3	17,8	569	92,7		21	3,4	28	3	0,5					
26	34	23	29,9	10,1	545	96,3		1	0,2	10	2	0,4					
18	32	14	33,7	9,1	408	81,0		12	2,4	7	48	9,5					
45	59	33	29,8	11,3	756	93,0		24	3,0	40	2	0,2					
26	37	16	30,8	9,8	520	95,9		6	1,1	4	2	0,4					
7	14	15	23,8	13,0	191	85,7		15	6,7	15	1	0,4					
44	67	36	27,6	15,9	623	96,1		15	2,3	35		0,0					
15	22	14	38,1	8,1	439	98,9		1	0,2	15	1	0,2					
27	55	34	31,4	12,9	676	97,7		4	0,6	11	2	0,3					
23	28	11	30,6	13,1	292	98,3			0,0	5		0,0					
14	18	11	25,2	11,2	224	86,8		7	2,7	28	4	1,6					
88	115	74	28,7	14,8	1 211	94,8		28	2,2	43	2	0,2					
23	36	21	29,3	12,2	452	96,6		16	3,4	17		0,0					
13	18	13	29,6	11,9	249	95,8		8	3,1	12	4	1,5					
15	16	10	31,8	9,7	264	98,9		1	0,4	5	1	0,4					
14	29	14	31,0	10,8	338	84,5			0,0	13	49	12,3					
46	77	28	30,9	10,6	932	93,7		20	2,0	28	14	1,4					
9	27	15	33,7	9,4	428	96,2		15	3,4	7		0,0					
23	41	24	30,4	10,9	574	95,8		4	0,7	16		0,0					
213	375	209	30,0	14,5	3 815	94,9		121	3,0	114	32	0,8					
24	41	14	31,6	11,4	464	95,9		14	2,9	26	8	1,7					
28	20	11	26,8	10,7	276	94,8		6	2,1	37		0,0					
61	111	60	27,0	18,0	918	96,5		11	1,2	85	3	0,3					
77	105	70	28,4	15,5	1 054	93,6		12	1,1	39	5	0,4					
26	35	17	27,3	12,4	415	98,6		4	1,0	16		0,0					
57	97	70	28,5	14,4	1 128	97,1		12	1,0	57	5	0,4					
48	95	46	28,2	17,9	757	96,1		16	2,0	43	10	1,3					
8	38	15	33,1	14,8	352	98,1		6	1,7	23	2	0,6					
14	36	21	26,1	12,3	442	95,5		7	1,5	15	1	0,2					
85	134	60	27,8	5,7	2 825	83,0		446	13,1	72	21	0,6					

STATI-
STISCHE
KENN-
ZIFFER

C

GEMEINDE

PRIVATHAUSHALTE
DAVON

INSGESAMT	EINPERSONEN- HAUSHALTE		MEHRPERSONEN- HAUSHALTE		PERSONEN IN PRIVAT- HAUS- HALTEN	DURCH- SCHNITT- LICHE HAUS- HALTS- GROSSE	
	1961	1970	INS- GESAMT	WEIB- LICH			INS- GESAMT
39	40	41	42	43	44	45	46

• 52 Kreis Flensburg-Land

• 52 001	ADELBY	478	564	92	69	472	283	1 799	3,19
52 002	AMNEBY	78	72	9	8	63	38	251	3,49
• 52 003	AUSACKER	194	189	22	19	167	95	616	3,26
52 004	BARDERUP	91	100	8	5	92	51	345	3,45
52 005	BOEXLUND	29	32	7	7	25	19	106	3,31
• 52 006	DOLLERUP	278	300	40	30	260	134	953	3,18
52 007	EGGEBEK	447	582	104	83	478	303	1 843	3,17
52 008	ELLUND	105	173	16	11	157	108	641	3,71
• 52 009	ESGRUS	349	347	60	48	287	148	1 068	3,08
52 011	FROERUP	162	221	20	15	201	127	817	3,70
• 52 012	GELTYNG	603	650	150	121	500	266	1 887	2,90
52 013	GLUECKSBURG(DOSTSEE), ST.	1 640	2 145	545	432	1 600	867	5 954	2,78
52 014	GOTTRUPEL	63	86	7	5	79	49	282	3,28
• 52 015	GROSSENWIEHE	404	498	66	51	432	277	1 749	3,51
• 52 016	GROSSSOLT	466	486	65	55	421	238	1 577	3,24
• 52 017	GRUENHOLZ	108	97	11	10	86	40	324	3,34
• 52 018	GRUNDHOF	207	249	35	31	214	125	897	3,60
52 019	HANDEWITT	332	443	66	49	377	236	1 448	3,27
52 020	HARRISLEE	1 715	2 314	550	312	1 764	1 001	6 476	2,80
• 52 021	HASSELBERG	270	269	43	34	226	128	893	3,32
52 022	HAURUP	80	86	8	4	78	44	305	3,55
52 023	HOERUP	125	154	22	17	132	80	530	3,44
52 024	HOLT	51	61	5	4	56	31	223	3,66
52 025	HUELLERUP	54	72	7	4	65	45	258	3,58
• 52 026	HUERUP	260	314	44	40	270	169	1 058	3,37
• 52 027	HUSBY	508	506	91	76	415	246	1 614	3,19
52 028	JANNEBY	119	151	30	22	121	64	470	3,11
52 029	JARDELUND	94	92	7	5	85	52	351	3,82
52 030	JARPLUND	256	362	62	40	300	175	1 124	3,10
52 031	JERRISHOE	185	211	37	21	174	102	710	3,36
52 032	JOERL	190	194	27	16	167	85	629	3,24
52 033	KLEINSOLT	112	120	8	4	112	59	404	3,37
52 034	KLEINWIEHE	60	73	7	4	66	41	265	3,63
52 035	KLEINWOLSTRUP	146	184	19	16	165	108	628	3,41
52 036	KRONSGAARD	106	98	11	8	87	40	313	3,19
• 52 037	LANGBALLIG	292	337	68	52	269	143	1 066	3,16
52 038	LANGSTEDT	141	148	20	17	128	83	511	3,45
52 039	LINDEWITT-LUENGERAU	93	108	18	12	90	56	354	3,28
52 040	LINNAU	83	81	10	9	71	47	300	3,70
• 52 041	MAASBUELL	144	171	31	24	140	84	555	3,25
52 042	MAASHOLM	221	206	41	34	165	87	632	3,07
52 043	MEDELBY	137	177	20	16	157	94	576	3,25
52 044	MEYN	103	181	73	22	108	76	509	2,81
• 52 045	MUNKBRARUP	194	257	35	26	222	125	838	3,26
• 52 046	MUNKWOLSTRUP	143	172	37	29	135	85	536	3,12
52 047	NIEBY	75	58	14	9	44	24	193	3,33
• 52 048	NIESGRAU	221	221	43	30	178	93	672	3,04
52 049	NORDHACKSTEDT	107	120	14	12	106	69	455	3,79
52 050	OEVERSEE	160	194	22	17	172	101	700	3,61
52 051	OSTERBY	79	81	8	7	73	44	302	3,73
52 052	POMMERBY	91	90	20	17	70	43	269	2,99
• 52 053	QUERN	441	435	85	72	350	192	1 307	3,00
52 054	RABEL	148	149	21	17	128	69	480	3,22
52 055	RABENHOLZ	80	82	16	13	66	39	268	3,27
52 056	RIESBRIEK	63	73	4	4	69	39	269	3,68
52 057	RINGSBERG	109	100	11	6	89	56	410	4,10
52 058	SCHAFFLUND	274	296	44	35	252	154	1 016	3,43
52 059	SIEVERSTEDT	101	117	11	9	106	73	450	3,85
52 060	SILLERUP	158	169	23	20	146	95	613	3,63
• 52 061	SOERUP	1 255	1 327	288	222	1 039	593	4 074	3,07
52 062	SOLLERUP	130	136	15	10	121	73	503	3,70
52 063	STANGHECK	97	89	12	8	77	43	302	3,39
• 52 064	STEINBERG	323	324	60	43	264	133	976	3,01
• 52 065	STEINBERGKIRCHE	319	384	86	75	298	164	1 157	3,01
52 066	STENDERUP B.HAVETOFT	115	128	19	14	109	64	436	3,41
• 52 067	STERUP	360	368	67	59	301	175	1 199	3,26
• 52 068	STOLTBUELL	258	247	36	30	211	109	811	3,28
52 069	SUEDERHACKSTEDT	93	108	18	12	90	55	377	3,49
52 070	SUEDERSCHMEDEBY	149	134	13	9	121	62	474	3,54
• 52 071	TARP	441	868	95	65	773	536	2 828	3,26

WOHNBEVÖLKERUNG (ERNAHRER U. ERNÄHRTE) NACH UEBERWIEGENDEM LEBENSUNTERTHALT DES ERNÄHRERS DURCH

PER-SONEN IN AN- STÄLLEN	ERWERBSTÄETIGKEIT ANZAHL	IN VH V.SP.5	DAVON GEMÖEREN ZUM WIRTSCHAFTSBEREICH					RENTE, PENSION VERMOEGEN UND DGL.		DARUNTER ERNÄHRTE	
			LAND- UND FORSTWIRTSCHAFT		PRODUZIEREN- DES GEMERBE	HANDEL UND VERKEHR	SONSTIGER BEREICH	ANZAHL	IN VH V.SP.5	ANZAHL	IN VH V.SP.5
			ANZAHL		IN VH VON SPALTE 5						
			47	48	49	50	51	52	53	54	55
	1 422	80,5	150	8,5	34,4	14,6	23,0	344	19,5	896	50,7
	184	77,3	30	12,6	46,6	8,8	9,2	54	22,7	118	49,6
	476	78,0	153	25,1	30,5	14,1	8,4	134	22,0	284	46,6
	264	78,1	87	25,7	25,4	16,0	10,9	74	21,9	152	45,0
	89	84,0	58	54,7	15,1	5,7	8,5	17	16,0	49	46,2
	722	78,0	237	25,6	32,9	7,7	11,8	204	22,0	423	45,7
	1 449	80,8	139	7,7	19,1	11,9	42,0	345	19,2	916	51,1
	526	85,0	125	20,2	31,5	15,8	17,4	93	15,0	332	53,6
	785	75,2	241	23,1	32,5	8,9	10,7	259	24,8	469	44,9
	683	85,7	92	11,5	35,5	23,7	14,9	114	14,3	446	56,0
	1 340	73,8	329	18,1	29,1	12,1	14,5	476	26,2	791	43,6
689	4 689	73,7	195	3,1	15,7	9,8	45,2	1 669	26,3	3 003	47,2
	230	82,1	40	14,3	33,2	16,1	18,6	50	17,9	130	46,4
	1 401	81,3	334	19,4	31,9	12,9	17,1	322	18,7	866	50,3
	1 215	77,7	318	20,3	34,0	12,5	10,9	348	22,3	740	47,3
	223	71,0	80	25,5	30,6	11,1	3,8	91	29,0	129	41,1
	721	83,1	225	25,9	28,3	12,6	16,2	147	16,9	468	53,9
32	1 161	81,7	219	15,4	26,7	17,3	22,3	260	18,3	733	51,6
	5 156	80,5	174	2,7	38,7	14,2	24,9	1 247	19,5	2 095	46,8
	663	76,2	222	25,5	29,4	8,5	12,8	207	23,8	412	47,4
	243	81,0	116	38,7	13,3	21,0	8,0	57	19,0	144	48,0
	414	78,9	218	41,5	21,1	3,4	12,8	111	21,1	246	46,9
	187	85,4	118	53,9	12,3	3,2	16,0	32	14,6	97	44,3
	221	88,0	83	33,1	11,6	23,1	20,3	30	12,0	115	45,8
	826	79,6	222	21,4	31,5	14,5	12,1	212	20,4	535	51,5
	1 225	77,7	285	18,1	29,4	12,8	17,5	351	22,3	782	49,6
	346	76,4	169	37,3	18,5	5,5	15,0	107	23,6	185	40,8
	268	79,5	161	47,8	16,3	2,1	13,4	69	20,5	159	47,2
13	916	82,2	90	8,1	33,5	20,9	19,7	198	17,8	552	49,6
	550	79,5	200	28,9	22,4	7,7	20,5	142	20,5	313	45,2
	592	85,2	204	29,4	34,1	7,6	14,1	103	14,8	223	32,1
96	303	76,3	100	25,2	31,2	6,5	13,4	94	23,7	178	44,8
	201	77,0	104	39,8	24,5	5,7	6,9	60	23,0	144	55,2
	503	81,1	74	11,9	35,3	18,2	15,6	117	18,9	319	51,5
	223	73,8	73	24,2	32,5	8,3	8,9	79	26,2	140	46,4
	786	76,1	175	16,9	23,9	13,6	21,7	247	23,9	481	46,6
58	396	71,2	127	22,8	20,7	6,3	21,4	160	28,8	215	38,7
	295	84,5	50	14,3	31,5	12,3	26,4	54	15,5	185	53,0
	248	83,2	116	38,9	23,5	8,7	12,1	50	16,8	141	47,3
	461	85,1	127	23,4	27,1	12,9	21,6	81	14,9	257	47,4
	450	73,3	173	28,2	19,5	9,8	15,8	164	26,7	285	46,4
	466	82,3	77	13,6	29,5	15,9	23,3	100	17,7	299	52,8
	424	84,1	158	31,3	36,9	5,6	10,3	80	15,9	251	49,8
	640	78,7	137	16,9	26,8	13,0	22,0	173	21,3	410	50,4
7	448	82,7	135	24,9	33,6	9,4	14,8	94	17,3	259	47,8
	165	74,0	54	24,2	11,7	14,8	23,3	58	26,0	75	33,6
43	501	77,3	129	19,9	33,8	10,2	13,4	147	22,7	298	46,0
	386	86,9	172	38,7	33,1	7,2	7,9	58	13,1	229	51,6
	554	80,1	75	10,8	34,8	14,5	19,9	138	19,9	345	49,9
	242	81,5	102	34,3	28,3	7,7	11,1	55	18,5	135	45,5
	207	80,2	87	33,7	21,7	8,5	16,3	51	19,8	107	41,5
	971	76,0	260	20,4	29,8	10,3	15,6	306	24,0	607	47,5
	369	78,8	78	16,7	40,6	7,7	13,9	99	21,2	252	53,8
	210	80,8	90	34,6	27,7	13,1	5,4	50	19,2	129	49,6
	223	83,5	117	43,8	25,5	6,4	7,9	44	16,5	148	55,4
	335	83,8	97	24,3	38,8	10,8	10,0	65	16,3	189	47,3
	800	80,4	217	21,8	23,9	12,9	21,8	195	19,6	537	54,0
	364	81,8	97	21,8	29,2	14,8	16,0	81	18,2	255	57,3
	497	83,0	196	32,7	30,2	7,5	12,5	102	17,0	292	48,7
30	3 020	75,1	627	15,6	34,9	11,9	12,7	1 002	24,9	1 973	49,1
	405	83,7	170	35,1	24,4	9,3	14,9	79	16,3	231	47,7
	226	77,7	77	26,5	35,1	6,5	9,6	65	22,3	136	46,7
22	679	71,4	229	24,1	24,5	8,5	14,3	272	28,6	422	44,4
	834	74,1	179	15,9	33,1	8,8	16,3	292	25,9	511	45,4
	328	77,9	124	29,5	21,9	11,9	14,7	93	22,1	185	43,9
	888	76,4	156	13,4	30,4	17,5	15,1	274	23,6	570	49,1
8	589	74,7	261	33,1	29,1	6,9	5,7	199	25,3	353	44,8
	299	83,3	134	37,3	21,2	8,6	16,2	60	16,7	167	46,5
	363	78,4	110	23,8	31,7	9,3	13,6	100	21,6	203	43,8
627	3 090	90,8	168	4,9	10,1	10,2	65,6	313	9,2	1 530	45,0

STATI-
STISCHE

C

LAND-

KENN-
ZIFFER

GEMEINDE

INSGESAMT

MAENNlich

WEIBlich

INS

ANZAHL	IN VH VON		ANZAHL	IN VH VON		ANZAHL	IN VH VON		ANZAHL
	SPALTE 5	60		SPALTE 6	62		SPALTE 7	64	

59

60

61

62

63

64

65

• 52 Kreis Flensburg-Land

• 52 001	ADELBY	696	39,4	475	54,8	221	24,6	85
52 002	AHNEBY	87	36,6	62	50,8	25	21,6	23
• 52 003	AUSACKER	252	41,3	171	56,4	81	26,4	98
52 004	BARDERUP	139	41,1	92	52,0	47	29,2	59
52 005	BOEXLUND	45	42,5	30	53,6	15	30,0	34
• 52 006	DOLLERUP	391	42,2	274	60,5	117	24,7	126
52 007	EGGEBEK	697	38,9	470	54,3	227	24,5	83
52 008	ELLUND	251	40,5	162	48,8	89	31,0	71
• 52 009	ESGRUS	406	38,9	286	55,9	120	22,6	133
52 011	FROERUP	291	36,5	201	48,1	90	23,7	56
• 52 012	GELTING	719	39,6	465	53,3	254	26,9	190
52 013	GLUECKSBURG(OSTSEE), ST.	2 415	38,0	1 693	57,0	722	21,3	96
52 014	GOTTRUPEL	117	41,8	80	58,4	37	25,9	26
• 52 015	GROSSENWIEHE	659	38,2	437	52,7	222	24,9	198
• 52 016	GROSSSOLT	627	40,1	435	56,8	192	24,1	201
• 52 017	GRUENHOLZ	123	39,2	85	54,5	38	24,1	42
• 52 018	GRUNDHOF	322	37,1	227	53,7	95	21,3	99
52 019	HANDEWITT	559	39,3	402	57,7	157	21,7	123
52 020	HARRISLEE	2 741	42,8	1 831	58,2	910	27,9	111
• 52 021	HASSELBERG	319	36,7	234	54,9	85	19,1	109
52 022	HAURUP	126	42,0	93	60,0	33	22,8	66
52 023	HOERUP	225	42,9	151	57,4	74	28,2	116
52 024	HOLT	97	44,3	61	54,0	36	34,0	66
52 025	HUELLERUP	120	47,8	74	61,2	46	35,4	52
• 52 026	HUERUP	397	38,2	281	56,7	116	21,4	122
• 52 027	HUSBY	573	36,4	405	52,5	168	20,9	135
52 028	JANNEBY	209	46,1	131	60,1	78	33,2	99
52 029	JARDELUND	141	41,8	89	52,7	52	31,0	94
52 030	JARPLUND	447	40,1	310	55,2	137	24,8	52
52 031	JERRISHOE	301	43,5	195	55,6	106	31,1	126
52 032	JOERL	421	60,6	172	57,7	249	62,7	144
52 033	KLEINSOLT	170	42,8	116	57,1	54	27,8	55
52 034	KLEINWIEHE	84	32,2	63	48,8	21	15,9	35
52 035	KLEINWOLSTRUP	251	40,5	167	57,4	84	25,5	43
52 036	KRONSGAARD	115	38,1	85	55,9	30	20,0	34
• 52 037	LANGBALLIG	404	39,1	269	56,8	135	24,2	88
52 038	LANGSTEDT	217	39,0	151	53,0	66	24,4	66
52 039	LINDEWITT-LUENGERAU	140	40,1	102	58,6	38	21,7	29
52 040	LINNAU	128	43,0	84	57,5	44	28,9	67
• 52 041	MAASBUELL	243	44,8	162	59,1	81	30,2	68
52 042	MAASHOLM	227	37,0	157	53,6	70	21,8	74
52 043	MEDELBY	218	38,5	151	54,7	67	23,1	41
52 044	MEYN	208	41,3	157	59,0	51	21,4	76
• 52 045	MUNKBRARUP	309	38,0	216	55,1	93	22,1	73
• 52 046	MUNKWOLSTRUP	220	40,6	143	55,0	77	27,3	73
52 047	NIEBY	116	52,0	86	66,7	30	31,9	29
• 52 048	NIESGRAU	251	38,7	174	53,4	77	23,9	69
52 049	NORDHACKSTEDT	183	41,2	114	50,2	69	31,8	91
52 050	OEVERSEE	255	36,8	177	52,5	78	22,0	29
52 051	OSTERBY	136	45,8	85	55,9	51	35,2	71
52 052	POMMERBY	121	46,9	73	64,0	48	33,3	47
• 52 053	QUERN	493	38,6	344	54,9	149	22,9	131
52 054	RABEL	162	34,6	123	52,8	39	16,6	26
52 055	RABENHOLZ	102	39,2	66	54,1	36	26,1	46
52 056	RIESBRIEK	92	34,5	73	54,5	19	14,3	45
52 057	RINGSBERG	171	42,8	102	53,7	69	32,9	41
52 058	SCHAFFLUND	368	37,0	265	51,1	103	21,6	100
52 059	STIEVERSTEDT	154	34,6	114	51,6	40	17,9	40
52 060	SILLERUP	266	44,4	168	57,7	98	31,8	124
• 52 061	SOERUP	1 430	35,6	981	52,0	449	21,0	279
52 062	SOLLERUP	212	43,8	138	53,5	74	32,7	90
52 063	STANGHECK	125	43,0	88	60,7	37	25,3	45
• 52 064	STEINBERG	356	37,4	240	52,3	116	23,6	128
• 52 065	STEINBERGKIRCHE	397	35,3	278	50,3	119	20,8	90
52 066	STENDERUP B.HAVETOFT	183	43,5	122	57,5	61	29,2	72
• 52 067	STERUP	429	36,9	294	52,2	135	22,5	87
• 52 068	STOLTEBUELL	305	38,7	198	52,4	107	26,1	146
52 069	SUEDERHACKSTEDT	158	44,0	105	55,9	53	31,0	83
52 070	SUEDERSCHMEDEBY	199	43,0	133	56,8	66	28,8	70
• 52 071	TARP	1 724	50,7	1 410	69,7	314	22,8	122

DEN ERWERBSTAETIGEN AM WOHNORT GEMOEREN ZUM WIRTSCHAFTSBEREICH

UND FORSTWIRTSCHAFT		PRODUZIERENDES GEWERBE			HANDEL UND VERKEHR			SONSTIGER BEREICH (DIENSTLFIST.)		
GESAMT	MAENNLICH	INSGESAMT		MAENNLICH	INSGESAMT		MAENNLICH	INSGESAMT		MAENNLICH
IN VH VON SPALTE 59		ANZAHL	IN VH VON SPALTE 59		ANZAHL	IN VH VON SPALTE 59		ANZAHL	IN VH VON SPALTE 59	
66	67	68	69	70	71	72	73	74	75	76
12,2	54	256	36,8	220	152	21,8	84	203	29,2	117
26,4	14	41	47,1	35	9	10,3	6	14	16,1	7
38,9	54	80	31,7	72	46	18,3	31	28	11,1	14
42,4	36	37	26,6	31	22	15,8	16	21	15,1	9
75,6	20	6	13,3	6	1	2,2	1	4	8,9	3
32,2	91	135	34,5	111	55	14,1	32	75	19,2	40
11,9	54	159	22,8	127	134	19,2	69	321	46,1	220
28,3	40	84	33,5	64	44	17,5	25	52	20,7	33
32,8	88	155	38,2	122	49	12,1	36	69	17,0	40
19,2	31	111	38,1	93	71	24,4	46	53	18,2	31
26,4	115	242	33,7	188	136	18,9	89	151	21,0	73
4,0	70	484	20,0	376	385	15,9	244	1 450	60,0	1 003
22,2	16	37	31,6	31	26	22,2	14	28	23,9	19
30,0	117	211	32,0	176	106	16,1	61	144	21,9	83
32,1	125	239	38,1	198	102	16,3	60	85	13,6	52
34,1	24	51	41,5	44	17	13,8	12	13	10,6	5
30,7	66	94	29,2	80	58	18,0	42	71	22,0	39
22,0	81	168	30,1	144	124	22,2	82	144	25,8	95
4,0	72	1 198	43,7	969	605	22,1	317	827	30,2	473
34,2	72	108	33,9	96	49	15,4	31	53	16,6	35
52,4	47	18	14,3	16	28	22,2	22	14	11,1	8
51,6	71	52	23,1	50	19	8,4	9	38	16,9	21
68,0	37	12	12,4	11	4	4,1	3	15	15,5	10
43,3	29	12	10,0	9	32	26,7	20	24	20,0	16
30,7	84	133	33,5	114	74	18,6	47	68	17,1	36
23,6	90	196	34,2	164	106	18,5	70	136	23,7	81
47,4	59	51	24,4	36	22	10,5	9	37	17,7	27
66,7	54	17	12,1	15	8	5,7	2	22	15,6	18
11,6	35	165	36,9	134	113	25,3	67	117	26,2	74
41,9	75	71	23,6	59	33	11,0	17	71	23,6	44
34,2	78	172	40,9	58	48	11,4	11	57	13,5	25
32,4	36	61	35,9	48	22	12,9	15	32	18,8	17
41,7	30	26	31,0	24	11	13,1	5	12	14,3	4
17,1	27	87	34,7	75	60	23,9	37	61	24,3	28
29,6	29	46	40,0	41	14	12,2	7	21	18,3	8
21,8	59	106	26,2	90	91	22,5	55	119	29,5	65
30,4	45	56	25,8	52	25	11,5	15	70	32,3	39
20,7	19	53	37,9	44	21	15,0	11	37	26,4	28
52,3	42	26	20,3	25	16	12,5	8	19	14,8	9
28,0	40	66	27,2	54	49	20,2	30	60	24,7	38
32,6	67	68	30,0	40	36	15,9	21	49	21,6	29
18,8	30	69	31,7	54	48	22,0	31	60	27,5	36
36,5	47	95	45,7	90	16	7,7	7	21	10,1	13
23,6	48	92	29,8	77	58	18,8	37	86	27,8	54
33,2	43	73	33,2	60	26	11,8	17	48	21,8	23
25,0	19	12	10,3	11	25	21,6	11	50	43,1	45
27,5	47	89	35,1	84	37	14,7	23	57	22,7	20
49,7	52	54	29,5	42	19	10,4	9	19	10,4	11
11,4	21	106	41,6	89	54	21,2	27	66	25,9	40
52,2	41	35	25,7	26	15	11,0	7	15	11,0	11
38,8	30	35	28,9	26	16	13,2	4	23	19,0	13
26,6	78	164	33,3	144	80	16,2	47	118	23,9	75
16,0	22	84	51,9	66	19	11,7	13	33	20,4	22
45,1	29	26	25,5	22	21	20,6	9	9	8,8	6
48,9	40	28	30,4	23	10	10,9	4	9	9,8	6
24,0	33	77	45,0	37	29	17,0	20	24	14,0	12
27,2	68	110	29,9	88	68	18,5	52	90	24,5	57
26,0	29	49	31,8	45	33	21,4	19	32	20,8	21
46,6	70	69	25,9	61	35	13,2	15	38	14,3	22
19,5	197	580	40,6	477	278	19,4	162	293	20,5	145
42,5	51	55	25,9	43	24	11,3	18	43	20,3	26
36,0	28	46	36,8	37	14	11,2	9	20	16,0	14
36,0	85	99	27,8	82	49	13,8	31	80	22,5	42
22,7	60	159	40,1	131	54	13,6	35	94	23,7	52
39,3	41	46	25,1	42	29	15,8	18	36	19,7	21
20,3	54	150	35,0	116	100	23,3	71	92	21,4	53
47,9	87	95	31,1	75	31	10,2	20	33	10,8	16
52,5	44	34	21,5	33	17	10,8	9	24	15,2	19
35,2	41	64	32,2	53	30	15,1	19	35	17,6	20
7,1	67	170	9,9	137	191	11,1	104	1 241	72,0	1 102

STATI- STISCHE	GEMEINDE	ERWERBS- TÄTIGE MIT WEITERER TÄTIGKEIT IN DER LAND- WIRTSCHAFT				SELBSTÄNDIGE		VON DEN ERWERBSTÄTIGEN MITHELFFENDE FAMILIENANGEHÖRIGE				
		KENN- ZIFFER	77	78	79	ANZAHL	IN VM VON SPALTE 59	INSGESAMT		INSGESAMT		83
								MAENNLICH		MAENNLICH		
								ANZAHL	IN VM VON SPALTE 59	ANZAHL	IN VM VON SPALTE 59	
• 52 Kreis Flensburg-Land												
•52 001	ADELBY	4	75	10,8	68	43	6,2			7		
52 002	AHNEBY	4	14	16,1	13	15	17,2			4		
•52 003	AUSACKER	10	48	19,0	45	46	18,3			7		
52 004	BARDERUP	3	28	20,1	25	30	21,6			8		
52 005	BOEKLUND	1	16	35,6	16	19	42,2			4		
•52 006	DOLLERUP	6	86	22,0	79	53	13,6			13		
52 007	EGGEBEK	10	88	12,6	69	61	8,8			18		
52 008	ELLUND	7	52	20,7	46	36	14,3			5		
•52 009	ESGRUS	8	99	24,4	84	43	10,6			6		
52 011	FROERUP	6	39	13,4	34	30	10,3			5		
•52 012	GELTING	7	151	21,0	136	99	13,8			8		
52 013	GLUECKSBURG (OSTSEE), ST.	8	270	11,2	228	108	4,5			18		
52 014	GOTTRUPEL		16	13,7	14	12	10,3			2		
•52 015	GROSSENWIEHE	13	128	19,4	122	109	16,5			23		
•52 016	GROSSOLTE	22	119	19,0	110	96	15,3			19		
•52 017	GRUENHOLZ	11	28	22,8	24	18	14,6			4		
•52 018	GRUNDHOF	4	55	17,1	51	36	11,2			3		
52 019	HANDEWITT	9	94	16,8	77	51	9,1			12		
52 020	HARRISLEE	9	227	8,3	183	120	4,4			15		
•52 021	HASSELBERG	6	70	21,9	65	48	15,0			9		
52 022	HAURUP	6	34	27,0	30	18	14,3			6		
52 023	HOERUP	5	54	24,0	50	60	26,7			17		
52 024	HOLT		26	26,8	26	30	30,9			4		
52 025	HUELLERUP	2	25	20,8	24	28	23,3			5		
•52 026	HUERUP	14	74	18,6	66	49	12,3			13		
•52 027	HUSBY	12	111	19,4	100	57	9,9			11		
52 028	JANNEBY	6	53	25,4	47	47	22,5			10		
52 029	JARDELUND		46	32,6	43	43	30,5			7		
52 030	JARPLUND	6	46	10,3	44	30	6,7			8		
52 031	JERRISHOE	5	60	19,9	56	73	24,3			21		
52 032	JOERL	10	63	15,0	58	104	24,7			17		
52 033	KLEINSOLT	2	40	23,5	35	20	11,8			5		
52 034	KLEINWIEHE	1	38	45,2	34	8	9,5			3		
52 035	KLEINWOLSTRUP	3	25	10,0	25	19	7,6			2		
52 036	KRONSGAARD	6	17	14,8	15	7	6,1			2		
•52 037	LANGBALLIG	11	83	20,5	69	42	10,4			6		
52 038	LANGSTEDT	7	30	13,8	29	19	8,8			3		
52 039	LINDEWITT-LUENGERAU	1	33	23,6	27	13	9,3			1		
52 040	LINNAU	1	31	24,2	31	35	27,3			11		
•52 041	MAASBUELL	1	36	14,8	34	37	15,2			9		
52 042	MAASHOLM	1	65	28,6	60	12	5,3			1		
52 043	MEDELBY	4	46	21,1	44	33	15,1			6		
52 044	MEYN	4	40	19,2	38	32	15,4			5		
•52 045	MUNKBRARUP	6	43	13,9	42	30	9,7					
•52 046	MUNKWOLSTRUP	2	44	20,0	40	32	14,5			5		
52 047	NIEBY		26	22,4	12	12	10,3			4		
•52 048	NIESGRAU	7	58	23,1	50	24	9,6			3		
52 049	NORDHACKSTEDT	4	39	21,3	37	46	25,1			9		
52 050	OEVERSEE	3	41	16,1	34	11	4,3			2		
52 051	OSTERBY	1	32	23,5	29	48	35,3			14		
52 052	POMMERBY		29	24,0	21	20	16,5			1		
•52 053	QUERN	11	105	21,3	98	69	14,0			8		
52 054	RABEL	3	13	8,0	13	10	6,2			3		
52 055	RABENHOLZ	1	16	15,7	16	16	15,7			1		
52 056	RIESBRIEK	1	33	35,9	32	20	21,7			7		
52 057	RINGSBERG	2	27	15,8	23	11	6,4			5		
52 058	SCHAFFLUND	9	79	21,5	75	48	13,0			14		
52 059	SIEVERSTEDT	3	24	15,6	24	13	8,4			4		
52 060	SILLERUP	2	59	22,2	54	63	23,7			12		
•52 061	SOERUP	39	230	16,1	203	137	9,6			20		
52 062	SOLLERUP	5	45	21,2	44	50	23,6			7		
52 063	STANGHECK	1	18	14,4	18	19	15,2			4		
•52 064	STEINBERG	6	72	20,2	65	52	14,6			10		
•52 065	STEINBERGKIRCHE	7	76	19,1	66	42	10,6			4		
52 066	STENDERUP B. HAVETOFT	3	42	23,0	40	35	19,1			11		
•52 067	STERUP	13	74	17,2	70	53	12,4			4		
•52 068	STOLTEBUELL	10	64	21,0	61	75	24,6			15		
52 069	SUEDERHACKSTEDT	17	34	21,5	33	52	32,9			12		
52 070	SUEDERSCHMEDEBY	4	42	21,1	38	34	17,1			9		
•52 071	TARP	13	84	4,9	79	86	5,0			9		

AM WOHNORT SIND NACH DER STELLUNG IN BERUF

BEAMTE			ANGESTELLTE (EINSCHL. KAUFM. LEHRLINGE)			ARBEITER (EINSCHL. GEMERBL. LEHRLINGE)		
INSGESAMT		MAENNLICH	INSGESAMT		MAENNLICH	INSGESAMT		MAENNLICH
ANZAHL	IN VH VON SPALTE 59		ANZAHL	IN VH VON SPALTE 59		ANZAHL	IN VH VON SPALTE 59	
84	85	86	87	88	89	90	91	92
62	8,9	53	188	27,0	94	328	47,1	253
7	8,0	5	16	18,4	9	35	40,2	31
12	4,8	10	45	17,9	25	101	40,1	84
11	7,9	9	20	14,4	11	50	36,0	39
1	2,2	1	2	4,4	2	7	15,6	7
15	3,8	12	71	18,2	40	166	42,5	130
97	13,9	93	173	24,8	77	278	39,9	213
19	7,6	16	43	17,1	20	101	40,2	75
26	6,4	22	71	17,5	31	167	41,1	143
20	6,9	19	55	18,9	30	147	50,5	113
32	4,5	29	163	22,7	80	274	38,1	212
733	30,4	700	728	30,1	347	576	23,9	400
10	8,5	8	31	26,5	19	48	41,0	37
37	5,6	31	138	20,9	69	247	37,5	192
23	3,7	20	130	20,7	71	259	41,3	215
4	3,3	3	23	18,7	17	50	40,7	37
19	5,9	18	57	17,7	29	155	48,1	126
51	9,1	49	146	26,1	85	217	38,8	179
291	10,6	261	871	31,8	444	1 232	44,9	928
16	5,0	16	50	15,7	27	135	42,3	117
5	4,0	3	18	14,3	10	51	40,5	44
12	5,3	11	27	12,0	12	72	32,0	61
3	3,1	3	13	13,4	6	25	25,8	22
12	10,0	11	27	22,5	12	28	23,3	22
21	5,3	19	95	23,9	53	158	39,8	130
44	7,7	40	130	22,7	68	231	40,3	186
5	2,4	3	24	11,5	13	80	38,3	58
5	3,5	5	8	5,7	5	39	27,7	29
40	8,9	37	130	29,1	63	201	45,0	158
21	7,0	20	35	11,6	20	112	37,2	78
13	3,1	10	36	8,6	17	205	48,7	70
9	5,3	8	42	24,7	21	59	34,7	47
3	3,6	2	7	8,3	5	28	33,3	19
15	6,0	15	72	28,7	42	120	47,8	83
6	5,2	5	12	10,4	6	73	63,5	57
28	6,9	26	119	29,5	60	132	32,7	108
14	6,5	14	41	18,9	20	113	52,1	85
16	11,4	15	33	23,6	21	45	32,1	38
2	1,6	2	16	12,5	9	44	34,4	31
21	8,6	20	76	31,3	42	73	30,0	57
14	6,2	11	39	17,2	21	97	42,7	64
18	8,3	16	54	24,8	29	67	30,7	56
4	1,9	3	21	10,1	12	111	53,4	99
32	10,4	26	74	23,9	47	130	42,1	101
10	4,5	9	55	25,0	27	79	35,9	62
43	37,1	43	5	4,3	4	30	25,9	23
14	5,6	7	46	18,3	25	109	43,4	89
6	3,3	6	23	12,6	13	69	37,7	49
27	10,6	25	73	28,6	32	103	40,4	84
3	2,2	3	15	11,0	10	38	27,9	29
8	6,6	8	15	12,4	6	49	40,5	37
20	4,1	17	115	23,3	68	184	37,3	153
9	5,6	7	25	15,4	16	105	64,8	84
4	3,9	4	19	18,6	4	47	46,1	41
4	4,3	3	10	10,9	7	25	27,2	24
6	3,5	6	34	19,9	19	93	54,4	49
26	7,1	22	85	23,1	49	130	35,3	105
9	5,8	8	39	25,3	24	69	44,8	54
7	2,6	6	48	18,0	25	89	33,5	71
93	6,5	79	289	20,2	151	681	47,6	528
2	0,9	2	24	11,3	13	91	42,9	72
7	5,6	4	19	15,2	12	62	49,6	50
17	4,8	12	65	18,3	38	150	42,1	115
26	6,5	22	61	15,4	33	192	48,4	153
9	4,9	7	30	16,4	15	67	36,6	49
29	6,8	28	100	23,3	57	173	40,3	135
8	2,6	6	39	12,8	19	119	39,0	97
7	4,4	6	14	8,9	8	51	32,3	46
8	4,0	7	45	22,6	20	70	35,2	59
997	57,8	989	276	16,0	120	281	16,3	213

KENN-
ZIFFER

GEMEINDE

INSGESAMT MAENNLICH WEIBLICH

INSGESAMT

MAENNLICH

ANZAHL IN VH VON
SPALTE 93

93

94

95

96

97

98

•52 Kreis Flensburg-Land

•52 001	ADELBY	458	369	89	89	19,4	60
52 002	AHNEBY	47	28	19	23	48,9	14
•52 003	AUSACKER	135	78	57	97	71,9	54
52 004	BARDERUP	79	46	33	59	74,7	36
52 005	BOEXLUND	44	29	15	34	77,3	20
•52 006	DOLLERUP	261	187	74	121	46,4	87
52 007	EGGEBEK	893	665	228	85	9,5	56
52 008	ELLUND	109	66	43	71	65,1	40
•52 009	ESGRUS	315	223	92	132	41,9	88
52 011	FROERUP	142	87	55	55	38,7	32
•52 012	GELTING	662	430	232	193	29,2	118
52 013	GLUECKSBURG(OSTSEE),ST.	1 770	1 218	552	97	5,5	70
52 014	GOTTRUPEL	46	32	14	25	54,3	16
•52 015	GROSSENWIEHE	432	271	161	192	44,4	114
•52 016	GROSSSOLT	398	273	125	199	50,0	123
•52 017	GRUENHOLZ	63	40	23	40	63,5	23
•52 018	GRUNDHOF	208	146	62	105	50,5	72
52 019	HANDEWITT	352	250	102	125	35,5	84
52 020	HARRISLEE	1 862	1 220	642	111	6,0	73
•52 021	HASSELBERG	198	138	60	105	53,0	68
52 022	HAURUP	72	50	22	52	72,2	37
52 023	HOERUP	157	99	58	111	70,7	67
52 024	HOLT	90	53	37	65	72,2	36
52 025	HUELLERUP	71	41	30	52	73,2	29
•52 026	HUERUP	200	138	62	115	57,5	78
•52 027	HUSBY	428	300	128	136	31,8	91
52 028	JANNEBY	128	80	48	96	75,0	56
52 029	JARDELUND	132	87	45	94	71,2	54
52 030	JARPLUND	188	133	55	50	26,6	33
52 031	JERRISHOE	188	114	74	125	66,5	74
52 032	JOERL	312	180	132	145	46,5	80
52 033	KLEINSOLT	103	71	32	56	54,4	37
52 034	KLEINWIEHE	51	41	10	34	66,7	29
52 035	KLEINWOLSTRUP	105	66	39	38	36,2	24
52 036	KRONSGAARD	102	77	25	33	32,4	28
•52 037	LANGBALLIG	263	173	90	85	32,3	56
52 038	LANGSTEDT	125	84	41	64	51,2	45
52 039	LINDEWITT-LUENGERAU	114	82	32	30	26,3	20
52 040	LINNAU	83	50	33	66	79,5	41
•52 041	MAASBUELL	186	136	50	69	37,1	41
52 042	MAASHOLM	206	159	47	81	39,3	74
52 043	MEDELBY	216	164	52	45	20,8	34
52 044	MEYN	167	125	42	78	46,7	49
•52 045	MUNKBRARUP	207	144	63	73	35,3	48
•52 046	MUNKWOLSTRUP	173	113	60	72	41,6	42
52 047	NIEBY	114	86	28	28	24,6	18
•52 048	NIESGRAU	166	105	61	67	40,4	45
52 049	NORDHACKSTEDT	159	105	54	88	55,3	50
52 050	OEVERSEE	251	190	61	30	12,0	22
52 051	OSTERBY	93	52	41	70	75,3	41
52 052	POMMERBY	99	56	43	46	46,5	29
•52 053	QUERN	315	205	110	132	41,9	79
52 054	RABEL	62	49	13	31	50,0	27
52 055	RABENHOLZ	58	38	20	48	82,8	31
52 056	RIESBRIEK	64	50	14	44	68,8	39
52 057	RINGSBERG	76	56	20	40	52,6	32
52 058	SCHAFFLUND	313	234	79	112	35,8	77
52 059	STIEVERSTEDT	96	71	25	39	40,6	29
52 060	SILLERUP	203	127	76	123	60,6	69
•52 061	SOERUP	981	653	328	271	27,6	189
52 062	SOLLERUP	210	148	62	93	44,3	54
52 063	STANGHECK	70	46	24	42	60,0	25
•52 064	STEINBERG	244	153	91	124	50,8	81
•52 065	STEINBERGKIRCHE	348	238	110	90	25,9	60
52 066	STENDERUP B.HAVETOFT	124	85	39	72	58,1	41
•52 067	STERUP	372	276	96	86	23,1	53
•52 068	STOLTEBUELL	204	120	84	142	69,6	83
52 069	SUEDERHACKSTEDT	109	64	45	80	73,4	41
52 070	SUEDERSCHMEDEBY	133	88	45	70	52,6	41
•52 071	TARP	1 692	1 431	261	123	7,3	67

ERWERBSTAETIGEN AM ARBEITSORT GEMOEREN ZUM WIRTSCHAFTSBEREICH

PRODUZIERENDES GEWERBE			HANDEL UND VERKEHR			SONSTIGER BEREICH (DIENSTLEISTUNGEN)			ERWERBS- TAETIGE AM ARBEITSORT IN VH DEP ERWERBS- TAETIGEN AM WOHNORT	
INSGESAMT		MAENNLICH	INSGESAMT		MAENNLICH	INSGESAMT		MAENNLICH		
ANZAHL	IN VH VON SPALTE 93		ANZAHL	IN VH VON SPALTE 93		ANZAHL	IN VH VON SPALTE 93			
99	100	101	102	103	104	105	106	107		108
233	50,9	222	39	8,5	18	97	21,2	69		65,8
12	25,5	10	5	10,6	1	7	14,9	3		54,0
15	11,1	10	10	7,4	6	13	9,6	8		53,6
2	2,5	1	12	15,2	7	6	7,6	2		56,8
8	18,2	8		0,0		2	4,5	1		97,8
66	25,3	58	29	11,1	18	45	17,2	24		66,8
131	14,7	107	104	11,6	55	573	64,2	447		128,1
12	11,0	8	9	8,3	3	17	15,6	15		43,4
105	33,3	85	31	9,8	23	47	14,9	27		77,6
41	28,9	29	24	16,9	13	22	15,5	13		48,8
208	31,4	173	123	18,6	73	138	20,8	66		92,1
293	16,6	203	203	11,5	121	1 177	66,5	824		73,3
8	17,4	6	9	19,6	6	4	8,7	4		39,3
101	23,4	84	56	13,0	33	83	19,2	40		65,6
88	22,1	75	65	16,3	48	46	11,6	27		63,5
11	17,5	9	5	7,9	4	7	11,1	4		51,2
42	20,2	38	18	8,7	12	43	20,7	24		64,6
92	26,1	84	47	13,4	30	88	25,0	52		63,0
845	45,4	599	333	17,9	159	573	30,8	389		67,9
39	19,7	34	18	9,1	11	36	18,2	25		62,1
11	15,3	9	8	11,1	4	1	1,4			57,1
13	8,3	12	11	7,0	4	22	14,0	16		69,8
11	12,2	8	8	8,9	6	6	6,7	3		92,8
2	2,8		14	19,7	9	3	4,2	3		59,2
28	14,0	24	28	14,0	18	29	14,5	18		50,4
150	35,0	132	56	13,1	34	86	20,1	43		74,7
12	9,4	12	10	7,8	4	10	7,8	8		61,2
2	1,5	2	4	3,0	2	32	24,2	29		93,6
64	34,0	59	24	12,8	16	50	26,6	25		42,1
34	18,1	27	11	5,9	4	18	9,6	9		62,5
90	28,8	77	31	9,9	6	46	14,7	17		74,1
25	24,3	21	10	9,7	7	12	11,7	6		60,6
6	11,8	6	7	13,7	4	4	7,8	2		60,7
9	8,6	9	16	15,2	8	42	40,0	25		41,8
42	41,2	38	10	9,8	4	17	16,7	7		88,7
43	16,3	36	54	20,5	42	81	30,8	39		65,1
27	21,6	26	7	5,6	2	27	21,6	11		57,6
37	32,5	30	16	14,0	10	31	27,2	22		81,4
4	4,8	4	4	4,8	1	9	10,8	4		64,8
67	36,0	61	30	16,1	22	20	10,8	12		76,5
59	28,6	43	26	12,6	17	40	19,4	25		90,7
87	40,3	75	36	16,7	23	48	22,2	32		99,1
65	38,9	64	12	7,2	6	12	7,2	6		80,3
69	33,3	60	23	11,1	15	42	20,3	21		67,0
49	28,3	44	22	12,7	17	30	17,3	10		78,6
3	2,6	3	17	14,9	6	66	57,9	59		98,3
34	20,5	34	20	12,0	11	45	27,1	15		66,1
49	30,8	40	13	8,2	6	9	5,7	9		86,9
130	51,8	122	29	11,6	15	62	24,7	31		98,4
9	9,7	4	8	8,6	2	6	6,5	5		68,4
21	21,2	15	15	15,2	4	17	17,2	8		81,8
68	21,6	60	37	11,7	20	78	24,8	46		63,9
14	22,6	10	7	11,3	5	10	16,1	7		38,3
2	3,4	2	4	6,9	3	4	6,9	2		56,9
11	17,2	6	5	7,8	2	4	6,3	3		69,6
19	25,0	17	11	14,5	5	6	7,9	2		44,4
106	33,9	92	36	11,5	30	59	18,8	35		85,1
19	19,8	18	20	20,8	12	18	18,8	12		62,3
40	19,7	38	16	7,9	8	24	11,8	12		76,3
315	32,1	258	182	18,6	107	213	21,7	99		68,6
53	25,2	48	39	18,6	30	25	11,9	16		99,1
12	17,1	10	6	8,6	2	10	14,3	9		56,0
48	19,7	38	17	7,0	10	55	22,5	24		68,5
127	36,5	108	40	11,5	26	91	26,1	44		87,7
32	25,8	29	11	8,9	8	9	7,3	7		67,8
125	33,6	109	83	22,3	64	78	21,0	50		86,7
24	11,8	18	15	7,4	6	23	11,3	13		66,9
5	4,6	5	18	16,5	13	6	5,5	5		89,0
34	25,6	30	9	6,8	6	20	15,0	11		66,8
131	7,7	106	197	11,6	133	1 241	73,3	1 125		98,1

STATI-
STISCHE

C

SCHUELER UND STUDIERENDE

KENN- ZIFFER	GEMEINDE	AM WOHNORT DAVON BESUCHEN DIE (DAS)						HOCH- SCHULE	AM SCHULORT
		INSGESAMT	VOLKS- SCHULE	REAL- SCHULE	GYM- NASIUM	BERUFS- FACH-/ FACH- SCHULE	INGE- NIEUR- SCHULE		
		109	110	111	112	113	114	115	116
• 52 Kreis Flensburg-Land									
• 52 001	ADELBY	311	224	28	49	8		2	333
52 002	AHNEBY	56	46	6	3	1			17
• 52 003	AUSACKER	115	88	11	15	1			63
52 004	BARDERUP	63	47	6	8	2			
52 005	BOEKLUND	21	17	4					
• 52 006	DOLLERUP	143	103	25	14	1			81
52 007	EGGEBEK	296	230	26	34	2	1	3	354
52 008	ELLUND	134	114	13	5	1		1	61
• 52 009	ESGRUS	155	105	32	14	3	1		132
52 011	FROERUP	192	156	11	23	2			24
• 52 012	GELTING	278	187	52	34	4	1		356
52 013	GLUECKSBURG (OSTSEE), ST.	1 094	574	87	193	218	8	14	798
52 014	GOTTRUPEL	47	36	4	7				
• 52 015	GROSSENWIEHE	323	266	35	18	4			172
• 52 016	GROSSSOLT	260	208	15	26	8	3		211
• 52 017	GRUENHOLZ	53	43	9		1			
• 52 018	GRUNDHOF	169	133	19	14	3			115
52 019	HANDEWITT	270	204	26	31	6	1	2	405
52 020	HARRISLEE	994	734	74	145	22	5	14	743
• 52 021	HASSELBERG	152	130	14	7			1	123
52 022	HAURUP	47	34	8	2	1		2	
52 023	HOERUP	81	69	8	3	1			66
52 024	HOLT	37	33	3		1			
52 025	HUELLERUP	44	32	6	5	1			
• 52 026	HUERUP	180	144	12	18	4	1	1	115
• 52 027	HUSBY	285	228	22	25	7	1	2	317
52 028	JANNEBY	69	53	11	3	2			
52 029	JARDELUND	56	46	6	3		1		
52 030	JARPLUND	213	172	17	19	4		1	174
52 031	JERRISHOE	132	115	4	9	3		1	
52 032	JOERL	108	85	11	8	3	1		233
52 033	KLEINSOLT	53	35	9	7	1	1		99
52 034	KLEINWIEHE	63	53	6	1	3			
52 035	KLEINWOLSTRUP	122	90	13	15	4			15
52 036	KRONSGAARD	47	25	18	3	1			
• 52 037	LANGBALLIG	185	133	23	21	6		2	149
52 038	LANGSTEDT	79	60	9	9		1		10
52 039	LINDEWITT-LUENGERAU	63	46	3	12	1		1	325
52 040	LINNAU	41	33	4	1	3			
• 52 041	MAASBUELL	91	67	9	13	1	1		33
52 042	MAASHOLM	86	68	16	2				69
52 043	MEDELBY	83	63	2	16	2			225
52 044	MEYN	101	84	4	6	7			59
• 52 045	MUNKBRARUP	152	106	14	27	4		1	167
• 52 046	MUNKWOLSTRUP	92	70	8	9	3	1	1	
52 047	NIEBY	31	27	2	1			1	
• 52 048	NIESGRAU	102	84	9	5	3		1	38
52 049	NORDHACKSTEDT	93	76	12	4	1			68
52 050	OEVERSEE	136	111	9	14	2			357
52 051	OSTERBY	50	40	6	3	1			11
52 052	POMMERBY	42	25	10	7				
• 52 053	QUERN	185	137	26	17	5			162
52 054	RABEL	76	58	8	10				
52 055	RABENHOLZ	37	26	10	1				
52 056	RIESBRIEK	39	30	7		2			
52 057	RINGSBERG	78	72	2	3	1			
52 058	SCHAFFLUND	187	135	21	23	7		1	159
52 059	STIEVERSTEDT	95	80	3	6	6			196
52 060	SILLERUP	120	100	4	11	5			38
• 52 061	SOERUP	790	578	108	95	5	1	3	762
52 062	SOLLERUP	89	71	10	5	2		1	11
52 063	STANGHECK	41	36	3	2				
• 52 064	STEINBERG	140	116	8	11	5			49
• 52 065	STEINBERGKIRCHE	190	143	24	18	4		1	219
52 066	STENDERUP B.HAVETOFT	66	54	4	6	1		1	
• 52 067	STERUP	243	169	42	29	2	1		370
• 52 068	STOLTEBUELL	137	107	12	15	3			24
52 069	SUEDERHACKSTEDT	65	53	4	5	3			
52 070	SUEDERSCHMEDEBY	76	64	5	6	1			
• 52 071	TARP	403	305	48	42	6		2	433

BERUFSPENDLER

AUSBILDUNGSPENDLER

AUSPENDLER		BERUFSPENDLER				AUSBILDUNGSPENDLER			
INSGESAMT		EINPENDLER		EINPENDLER		AUSPENDLER		EINPENDLER	
ANZAHL	IN VH VON SPALTE 59	MAENNlich	ANZAHL	IN VH VON SPALTE 93	MAENNlich	ANZAHL	IN VH VON SPALTE 109	ANZAHL	IN VH VON SPALTE 116
117	118	119	120	121	122	123	124	125	126
479	68,8	327	241	52,6	221	90	28,9	112	33,6
44	50,6	36	4	8,5	2	40	71,4	1	5,9
117	46,4	93		0,0		53	46,1	1	1,6
64	46,0	49	4	5,1	3	56	88,9		0,0
6	13,3	6	5	11,4	5	20	95,2		0,0
157	40,2	109	27	10,3	22	63	44,1	1	1,2
214	30,7	155	410	45,9	350	63	21,3	121	34,2
145	57,8	99	3	2,8	3	73	54,5		0,0
135	33,3	102	44	14,0	39	60	38,7	37	28,0
174	59,8	133	25	17,6	19	168	87,5		0,0
173	24,1	122	116	17,5	87	85	30,6	163	45,8
919	38,1	678	274	15,5	203	335	30,6	39	4,9
75	64,1	52	4	8,7	4	47	100,0		0,0
270	41,0	200	43	10,0	34	157	48,6	6	3,5
275	43,9	203	46	11,6	41	52	20,0	3	1,4
62	50,4	47	2	3,2	2	52	98,1		0,0
150	46,6	112	36	17,3	31	58	34,3	4	3,5
274	49,0	199	67	19,0	47	65	24,1	200	49,4
1 620	59,1	1 132	741	39,8	521	271	27,3	20	2,7
129	40,4	102	8	4,0	6	31	20,4	2	1,6
61	48,4	49	7	9,7	6	45	95,7		0,0
72	32,0	55	4	2,5	3	16	19,8	1	1,5
21	21,6	18	14	15,6	10	33	89,2		0,0
51	42,5	34	2	2,8	1	44	100,0		0,0
206	51,9	151	9	4,5	8	66	36,7	1	0,9
240	41,9	179	95	22,2	74	57	20,0	89	28,1
87	41,6	57	6	4,7	6	63	91,3		0,0
28	19,9	21	19	14,4	19	47	83,9		0,0
311	69,6	219	52	27,7	42	43	20,2	4	2,3
115	38,2	83	2	1,1	2	123	93,2		0,0
177	42,0	52	68	21,8	60	22	20,4	147	63,1
85	50,0	60	18	17,5	15	17	32,1	63	63,6
38	45,2	27	5	9,8	5	61	96,8		0,0
171	68,1	118	25	23,8	17	107	87,7		0,0
38	33,0	30	25	24,5	22	43	91,5		0,0
182	45,0	128	41	15,6	32	60	32,4	24	16,1
108	49,8	80	16	12,8	13	73	92,4	4	40,0
58	41,4	44	32	28,1	24	16	25,4	278	85,5
46	35,9	34	1	1,2		40	97,6		0,0
108	44,4	74	51	27,4	48	58	63,7		0,0
48	21,1	25	27	13,1	27	17	19,8		0,0
57	26,1	38	55	25,5	51	20	24,1	162	72,0
89	42,8	79	48	28,7	47	42	41,6		0,0
153	49,5	114	51	24,6	42	48	31,6	63	37,7
99	45,0	73	52	30,1	43	91	98,9		0,0
19	16,4	14	17	14,9	14	22	71,0		0,0
100	39,8	81	15	9,0	12	65	63,7	1	2,6
45	24,6	29	21	13,2	20	25	26,9		0,0
107	42,0	71	103	41,0	84	12	8,8	233	65,3
47	34,6	36	4	4,3	3	39	78,0		0,0
32	26,4	25	10	10,1	8	41	97,6		0,0
202	41,0	157	24	7,6	18	55	29,7	32	19,8
106	65,4	80	6	9,7	6	75	98,7		0,0
48	47,1	32	4	6,9	4	36	97,3		0,0
30	32,6	25	2	3,1	2	37	94,9		0,0
104	60,8	54	9	11,8	8	78	100,0		0,0
140	38,0	98	85	27,2	67	57	30,5	29	18,2
73	47,4	55	15	15,6	12	18	18,9	119	60,7
81	30,5	59	18	8,9	18	82	68,3		0,0
557	39,0	412	108	11,0	84	103	13,0	75	9,8
58	27,4	41	56	26,7	51	78	87,6		0,0
56	44,8	43	1	1,4	1	38	92,7		0,0
127	35,7	97	15	6,1	10	96	68,6	5	10,2
139	35,0	106	90	25,9	66	67	35,3	96	43,8
80	43,7	57	21	16,9	20	59	89,4		0,0
147	34,3	101	90	24,2	83	42	17,3	169	45,7
101	33,1	78		0,0		113	82,5		0,0
57	36,1	49	8	7,3	8	58	89,2		0,0
76	38,2	55	10	7,5	10	72	94,7		0,0
340	19,7	226	308	18,2	247	120	29,8	150	34,6

WOHNBEVÖLKERUNG AM

STATI- STISCHE KENN- ZIFFER	GEMEINDE	FLAECHE AM 27.5. 1970 IN QKM	27.5.1970						
			17.5.1939	13.9.1950	6.6.1961	INSGESAMT	MAENNlich	WEIBlich	
			1	2	3	4	5	6	7
noch: 52 Kreis Flensburg-Land									
52 072	TIMMERSIEK	7,33	260	480	313	606	295	311	
52 073	WALLSBUELL	13,23	487	715	574	683	328	355	
52 074	WANDERUP	28,66	906	1 499	1 344	1 597	773	824	
52 075	WEDING	6,29	385	831	1 288	1 405	715	690	
52 076	WEES	12,74	539	861	739	1 102	517	585	
52 077	WEESBY	21,47	374	604	438	488	242	246	
• 52 078	WESTERHOLZ	14,74	455	834	498	557	262	295	
• ZUSAMMEN			1 022,55	44 874	79 174	62 738	71 632	35 314	36 318

VON DER WOHNBEVÖLKERUNG SIND

STATI- STISCHE KENN- ZIFFER	GEMEINDE	UNTER 6 JAHRE ALT	6		15		18		21		30		45	
			BIS UNTER 15	ALT	BIS UNTER 18	ALT	BIS UNTER 21	ALT	BIS UNTER 30	ALT	BIS UNTER 45	ALT	BIS UNTER 60	ALT
		20	21	22	23	24	25	26						
noch: 52 Kreis Flensburg-Land														
52 072	TIMMERSIEK	92	99	20	24	80	130	69						
52 073	WALLSBUELL	80	90	34	35	84	127	121						
52 074	WANDERUP	203	285	67	65	175	335	214						
52 075	WEDING	185	227	77	40	167	291	202						
52 076	WEES	129	181	48	43	105	233	168						
52 077	WEESBY	83	73	21	17	58	86	58						
• 52 078	WESTERHOLZ	61	96	23	16	56	90	95						
• ZUSAMMEN		8 869	11 760	3 045	2 974	8 382	14 181	9 924						

ZU- BZW. ABNAHME (-)
DER WOHNBEVÖLKERUNG
IN VH

BEVÖLKERUNGSDICHTE

VON DER WOHNBEVÖLKERUNG SIND

1939 BIS 1970	1961 BIS 1970	1939	1950	1961	1970	LEDIG		VERHEIRATET		VERWITWET	
		EINWOHNER JE QKM				INSGESAMT	WEIBLICH	INSGESAMT	WEIBLICH	INSGESAMT	WEIBLICH
8	9	10	11	12	13	14	15	16	17	18	19
133,1	93,6	35	65	43	83	260	126	302	150	37	31
40,2	19,0	37	54	43	52	275	129	339	172	58	47
76,3	18,8	32	52	47	56	689	329	769	386	119	98
264,9	9,1	61	132	205	223	586	267	718	357	89	60
104,5	49,1	42	68	58	86	439	220	560	280	84	72
30,5	11,4	17	28	20	23	214	98	239	120	34	27
22,4	11,8	31	57	34	38	231	116	276	139	39	34
59,6	14,2	44	77	61	70	31 125	14 220	34 051	17 037	5 652	4 561

VON DER WOHNBEVÖLKERUNG SIND

PERSONEN
DIE
ANDERSWO
ZUR
WOHNBE-
VÖLKERUNG
GEHÖREN

AUSLAENDER

60 BIS UNTER 65 JAHRE ALT	65 BIS UNTER 75 JAHRE ALT	75 UND MEHR JAHRE ALT	UNTER 15 UND MEHR JAHRE ALT		EVANGELISCH		RÖMISCH-KATHOLISCH		PERSONEN DIE ANDERSWO ZUR WOHNBE- VÖLKERUNG GEHÖREN	AUSLAENDER	
			IN VH	VON SPALTE 5	ANZAHL	IN VH VON SPALTE 5	ANZAHL	IN VH VON SPALTE 5		ANZAHL	IN VH VON SPALTE 5
27	28	29	30	31	32	33	34	35	36	37	38
29	38	25	31,5	10,4	545	89,9	23	3,8	14	15	2,5
39	43	30	24,9	10,7	638	93,4	9	1,3	14	22	3,2
76	117	60	30,6	11,1	1 504	94,2	42	2,6	54	19	1,2
85	93	38	29,3	9,3	1 277	90,9	60	4,3	50	17	1,2
51	86	58	28,1	13,1	1 003	91,0	32	2,9	56	9	0,8
24	48	20	32,0	13,9	471	96,5	4	0,8	6	3	0,6
36	59	25	28,2	15,1	506	90,8	16	2,9	101	10	1,8
3 628	5 733	3 136	28,8	12,4	65 625	91,6	2 537	3,5	2 736	963	1,3

STATI- STISCHE KENN- ZIFFER	D GENEINDE	PRIVATHAUSHALTE DAVON						PERSONEN IN PRIVAT- HAUS- HALTEN	DURCH- SCHNITT- LICHE HAUS- HALTS- GROESSE
		INSGESAMT		EINPERSONEN- HAUSHALTE		MEHRPERSONEN- HAUSHALTE			
		1961	1970	INS- GESAMT	WEIB- LICH	INS- GESAMT	DAR. MIT LED. PERS. U. 18 JAHREN		
		39	40	41	42	43	44	45	46
noch: 52 Kreis Flensburg-Land									
52 072	TIMMERSIEK	101	176	13	11	163	100	618	3,51
52 073	WALLSBUELL	182	225	42	33	183	105	692	3,08
52 074	WANDERUP	400	482	62	49	420	255	1 641	3,40
52 075	WEDING	384	447	55	26	392	229	1 445	3,23
52 076	WEES	239	373	71	54	302	171	1 135	3,04
52 077	WEESBY	116	132	7	7	125	75	493	3,73
•52 078	WESTERHOLZ	165	184	28	23	156	81	573	3,11
• ZUSAMMEN		19 150	22 650	3 977	2 935	18 673	10 868	71 823	3,17

STATI- STISCHE KENN- ZIFFER	D GENEINDE	ERWERBSTAETIGE AM WOHNORT						VON LAND- INS
		INSGESAMT		MAENNlich		WEIBlich		
		ANZAHL	IN VH VON SPALTE 5	ANZAHL	IN VH VON SPALTE 6	ANZAHL	IN VH VON SPALTE 7	
		59	60	61	62	63	64	65
noch: 52 Kreis Flensburg-Land								
52 072	TIMMERSIEK	246	40,6	164	55,6	82	26,4	50
52 073	WALLSBUELL	288	42,2	186	56,7	102	28,7	61
52 074	WANDERUP	677	42,4	438	56,7	239	29,0	221
52 075	WEDING	557	39,6	399	55,8	158	22,9	37
52 076	WEES	410	37,2	279	54,0	131	22,4	67
52 077	WEESBY	217	44,5	137	56,6	80	32,5	156
•52 078	WESTERHOLZ	206	37,0	137	52,3	69	23,4	74
• ZUSAMMEN		28 836	40,3	19 788	56,0	9 048	24,9	6 624

WOHNBEVÖLKERUNG (ERNAEHRER U. ERNAEHRTE) NACH UEBERWIEGENDEM LEBENSUNTERHALT DES ERNAEHRERS DURCH

PERSONEN IN AN- STALTEN	ERWERBSTAETIGKEIT		DAVON GEMOEREN ZUM WIRTSCHAFTSBEREICH					RENTE, PENSION VERMOEGEN UND DGL.		DARUNTER ERNAEHRTE	
	ANZAHL	IN VH V.SP.5	LAND- UND FORSTWIRTSCHAFT		PRODUZIEREN- DES GEWERBE	HANDEL UND VERKEHR	SONSTIGER BEREICH	ANZAHL	IN VH V.SP.5	ANZAHL	IN VH V.SP.5
			ANZAHL								
47	48	49	50	51	52	53	54	55	56	57	58
	494	81,5	97	16,0	30,0	15,5	20,0	112	18,5	290	47,9
	527	77,2	107	15,7	26,1	12,2	23,3	156	22,8	316	46,3
	1 304	81,7	384	24,0	24,2	17,3	16,1	293	18,3	775	48,5
	1 171	83,3	56	4,0	37,7	20,9	20,8	234	16,7	734	52,2
	882	80,0	138	12,5	26,7	16,5	24,3	220	20,0	569	51,6
	392	80,3	252	51,6	9,2	6,1	13,3	96	19,7	227	46,5
	401	72,0	124	22,3	21,0	8,6	20,1	156	28,0	263	47,2
1 631	56 747	79,2	12 104	16,9	27,9	12,1	22,3	14 885	20,8	34 320	47,9

DEN ERWERBSTAETIGEN AM WOHNORT GEMOEREN ZUM WIRTSCHAFTSBEREICH

UND FORSTWIRTSCHAFT		PRODUZIERENDES GWERBE			HANDEL UND VERKEHR			SONSTIGER BEREICH (DIENSTLEIST.)		
GESAMT	MAENNLICH	INSGESAMT		MAENNLICH	INSGESAMT		MAENNLICH	INSGESAMT		MAENNLICH
		ANZAHL	IN VH VON SPALTE 59		ANZAHL	IN VH VON SPALTE 59		ANZAHL	IN VH VON SPALTE 59	
66	67	68	69	70	71	72	73	74	75	76
20,3	36	85	34,6	67	49	19,9	27	62	25,2	34
21,2	32	86	29,9	73	64	22,2	38	77	26,7	43
32,6	131	182	26,9	152	142	21,0	85	132	19,5	70
6,6	24	224	40,2	188	140	25,1	92	156	28,0	95
16,3	42	122	29,8	103	88	21,5	48	133	32,4	86
71,9	88	22	10,1	19	12	5,5	9	27	12,4	21
35,9	38	51	24,8	45	32	15,5	21	49	23,8	33
23,0	4 186	8 926	31,0	7 260	4 976	17,3	2 947	8 310	28,8	5 395

STATI- STISCHE	D	GEMEINDE	VON DEN ERWERBSTAETIGEN							
			ERWERBS- TAETIGE MIT WEITERER TAETIGKEIT IN DER LAND- WIRTSCHAFT			SELBSTAENDIGE		MITHELFE NDE FAMILIENANGEHOERIGE		
			77	INSGESAMT		MAENNLICH		INSGESAMT		MAENNLICH
				ANZAHL	IN VH VON SPALTE 59	ANZAHL	IN VH VON SPALTE 59	ANZAHL	IN VH VON SPALTE 59	
KENN- ZIFFER										
noch: 52 Kreis Flensburg-Land										
52 072	TIMMERSIEK	8	44	17,9	40	26	10,6	7		
52 073	WALLSBUELL	4	46	16,0	39	35	12,2	6		
52 074	WANDERUP	11	130	19,2	120	121	17,9	22		
52 075	WEDING	8	51	9,2	41	27	4,8	6		
52 076	WEES	16	67	16,3	61	39	9,5	6		
52 077	WEESBY	5	68	31,3	65	83	38,2	16		
•52 078	WESTERHOLZ	5	48	23,3	42	31	15,0	2		
•ZUSAMMEN		486	4 682	16,2	4 199	3 359	11,6	625		

STATI- STISCHE	D	GEMEINDE	ERWERBSTAETIGE AM ARBEITSORT			VON DEN LAND- UND FORSTWIRTSCHAFT		
			INSGESAMT			INSGESAMT		MAENNLICH
			93	MAENNLICH	WEIBLICH	ANZAHL	IN VH VON SPALTE 93	
								94
KENN- ZIFFER								
noch: 52 Kreis Flensburg-Land								
52 072	TIMMERSIEK	162	129	33	47	29,0	33	
52 073	WALLSBUELL	147	100	47	59	40,1	30	
52 074	WANDERUP	482	310	172	219	45,4	129	
52 075	WEDING	266	212	54	33	12,4	21	
52 076	WEES	198	146	52	64	32,3	40	
52 077	WEESBY	184	109	75	154	83,7	86	
•52 078	WESTERHOLZ	106	60	46	70	66,0	35	
•ZUSAMMEN		20 642	14 348	6 294	6 560	31,8	4 148	

AM WOHNORT SIND NACH DER STELLUNG IM BERUF

BEAMTE			ANGESTELLTE (EINSCHL. KAUFM. LEHRLINGE)			ARBEITER (EINSCHL. GWERBL. LEHRLINGE)		
INSGESAMT		MAENNLICH	INSGESAMT		MAENNLICH	INSGESAMT		MAENNLICH
ANZAHL	IN VH VON SPALTE 59		ANZAHL	IN VH VON SPALTE 59		ANZAHL	IN VH VON SPALTE 59	
84	85	86	87	88	89	90	91	92
16	6,5	16	63	25,6	38	97	39,4	63
24	8,3	23	80	27,8	29	103	35,8	89
34	5,0	26	160	23,6	88	232	34,3	182
61	11,0	56	148	26,6	75	270	48,5	221
38	9,3	37	129	31,5	71	137	33,4	104
5	2,3	5	23	10,6	14	38	17,5	37
22	10,7	20	38	18,4	18	67	32,5	55
3 448	12,0	3 219	6 380	22,1	3 289	10 967	38,0	8 456

ERWERBSTAETIGEN AM ARBEITSORT GEHÖREN ZUM WIRTSCHAFTSBEREICH

PRODUZIERENDES GEWERBE			HANDEL UND VERKEHR			SONSTIGER BEREICH (DIENSTLEISTUNGEN)			ERWERBS- TAETIGE AM ARBEITSORT IN VH DER ERWERBS- TAETIGEN AM WOHNORT
INSGESAMT		MAENNLICH	INSGESAMT		MAENNLICH	INSGESAMT		MAENNLICH	
ANZAHL	IN VH VON SPALTE 93		ANZAHL	IN VH VON SPALTE 93		ANZAHL	IN VH VON SPALTE 93		
99	100	101	102	103	104	105	106	107	108
83	51,2	79	18	11,1	9	14	8,6	8	65,9
26	17,7	24	26	17,7	22	36	24,5	24	51,0
116	24,1	103	84	17,4	51	63	13,1	27	71,2
127	47,7	112	50	18,8	42	56	21,1	37	47,8
54	27,3	46	31	15,7	24	49	24,7	36	48,3
10	5,4	8	5	2,7	3	15	8,2	12	84,8
4	3,8	2	10	9,4	6	22	20,8	17	51,5
5 209	25,2	4 316	2 697	13,1	1 617	6 176	29,9	4 267	71,6

STATI-
STISCHE
KENN-
ZIFFER

D

GEMEINDE

SCHÜLER UND STUDIERENDE

AM WOHNRORT
DAVON BESUCHEN DIE (DAS)

INSGESAMT	VOLKS- SCHULE	REAL- SCHULE	GYM- NASIUM	BERUFS- FACH-/ FACH- SCHULE		HOCH- SCHULE	AM SCHULORT
				INGE- NIEUR- SCHULE			
109	110	111	112	113	114	115	116

nach: 52 Kreis Flensburg-Land

52 072	TIMMERSIEK	96	77	11	4	2	2	22
52 073	WALLSBUELL	100	63	16	14	3	2	67
52 074	WANDERUP	294	218	29	34	9	4	224
52 075	WEDING	238	186	29	17	4	1	170
52 076	WEES	206	137	30	23	9	3	4
52 077	WEESBY	74	54	6	13	1		
•52 078	WESTERMOLZ	100	76	5	9	6	1	3
	•ZUSAMMEN	12 255	9 097	1 266	1 330	449	43	70
								9 599

BERUFSPENDLER						AUSBILDUNGSPENDLER			
AUSPENDLER		EINPENDLER				AUSPENDLER		EINPENDLER	
INSGESAMT		MAENNLICH	INSGESAMT		MAENNLICH	IN VH VON SPALTE 109		IN VH VON SPALTE 116	
ANZAHL	IN VH VON SPALTE 59		ANZAHL	IN VH VON SPALTE 93		ANZAHL		ANZAHL	
117	118	119	120	121	122	123	124	125	126
144	58,5	95	60	37,0	60	74	77,1		0,0
155	53,8	100	14	9,5	14	40	40,0	7	10,4
253	37,4	180	58	12,0	52	75	25,5	5	2,2
390	70,0	272	99	37,2	85	68	28,6		0,0
253	61,7	172	41	20,7	39	200	97,1		
40	18,4	34	7	3,8	6	69	93,2		0,0
100	48,5	77		0,0		26	26,0		0,0
12 338	42,8	9 809	4 144	20,1	3 369	5 131	41,9	2 475	25,8

1

2

3

4

5

6

7

• 53 Kreis Hzt. Lauenburg

53 001	ALBSFELDE	4,18	72	128	78	63	25	38
53 002	ALT MOELLN	6,44	269	604	416	447	218	229
53 003	AUMUEHLE	3,48	1 527	3 743	3 506	3 411	1 560	1 851
53 004	BAEK	4,28	216	541	421	563	254	309
53 005	BAELAU	6,50	137	270	172	174	96	78
53 006	BASEDOW	7,47	179	420	265	250	124	126
53 007	BASTHORST	10,82	267	601	435	368	175	193
53 008	BEHLENDORF	10,34		716	379	334	162	172
53 009	BERKENTHIN	10,23		1 668	1 134	1 204	574	630
53 010	BESENTHAL	12,66	93	235	120	100	46	54
53 011	BLIESTORF	10,35	272	537	474	545	279	266
53 012	BOERNSEN	8,53	1 132	2 286	2 236	2 556	1 230	1 326
53 013	BORSTORF	8,64	189	339	270	242	123	119
53 014	BREITENFELDE	12,54	878	1 589	1 181	1 431	678	753
53 015	BROETHEN	10,69	128	312	247	215	112	103
53 016	BRUNSMARK	4,29	56	164	99	94	48	46
53 017	BRUNSTORF	13,76	326	698	450	600	346	254
53 018	BUCHHOLZ	2,93	144	299	183	151	77	74
53 019	BUCHHORST	5,19		312	235	201	113	88
53 020	BUECHEN	16,85	1 590	3 523	3 691	4 270	2 112	2 158
53 021	DAHMKER	2,04	68	150	57	65	32	33
53 022	DALLDORF	6,05	139	359	292	252	115	137
53 023	DASSENDORF	7,94	408	1 537	1 723	1 963	938	1 025
53 024	DUECHELSDORF	3,01	120	221	127	133	71	62
53 025	DUVENSEE	12,40	334	693	397	389	188	201
53 026	EINHAUS	2,53	108	211	151	150	78	72
53 027	ELMENHORST	13,00	344	732	455	717	482	235
53 028	ESCHEBURG	8,91	560	954	1 009	1 230	620	610
53 029	FITZEN	9,11	131	298	222	188	100	88
53 030	FREDEBURG	10,09	53	157	104	73	36	37
53 031	FUHLNHAGEN	5,74	182	387	224	266	135	131
53 032	GEESTHACHT, STADT	33,14	9 485	20 812	20 809	23 137	10 991	12 146
53 033	GIESENSDORF	2,73	78	181	79	73	37	36
53 034	GOELDENITZ	5,18		311	204	182	92	90
53 035	GOETTIN	5,24	122	70	38	33	17	16
• 53 036	GRABAU	4,10			251	223	106	117
53 037	GRAMBEK	12,67	141	363	219	290	140	150
53 038	GRINAU	2,74	92	231	120	149	71	78
53 039	GROSS BODEN	2,70	116	276	146	145	75	70
53 040	GROSS DISNACK	5,99	96	224	118	98	55	43
53 041	GROSS GROENAU	4,91	578	1 226	1 830	2 800	1 364	1 436
53 042	GROSS PAMPAU	4,31		192	126	116	60	56
53 043	GROSS SARAU	11,00	331	868	408	457	205	252
53 044	GROSS SCHENKENBERG	6,52	260	497	342	274	127	147
53 045	GROVE	5,28	127	287	212	197	97	100
53 046	GUDDOW	42,24	719	1 810	1 474	1 457	711	746
53 047	GUELZOW	16,88	868	1 577	1 034	998	476	520
53 048	GUESTER	7,73	269	642	530	494	232	262
53 049	HAMFELDE	3,47	179	447	289	307	153	154
53 050	HAMWARDE	6,67	435	719	511	571	277	294
53 051	HARMSDORF	3,57	106	262	191	216	102	114
53 052	HAVEKOST	5,91	131	291	156	141	68	73
53 053	HOHENHORN	6,93	201	486	276	307	155	152
53 054	HOLLENBEK	7,22	290	536	434	415	197	218
53 055	HOLSTENDORF	2,09	49	102	53	45	21	24
53 056	HORNBEK	5,89	135	235	195	166	86	80
53 057	HORST	11,93	193	429	372	323	169	154
53 058	JULIUSBURG	6,04	129	271	151	126	62	64
53 059	KANKELAU	4,20	89	230	143	145	81	64
53 060	KASSERURG	7,89	299	509	362	420	213	207
53 061	KASTORF	6,90	462	800	647	635	308	327
53 062	KITTLITZ	17,49	327	739	473	319	171	148
53 063	KLEIN DISNACK	1,75	42	107	77	54	30	24
53 064	KLEIN PAMPAU	4,17	205	473	347	356	175	181
53 065	KLEIN SARAU	3,83	69	163	93	83	46	37
53 066	KLEIN ZECHER	9,10		386	289	284	150	134
53 067	KLEMPAU	10,21	191	487	366	384	190	194
53 068	KLINGRADE	7,40	329	676	440	451	222	229
53 069	KOBERG	11,98	351	760	479	462	234	228
53 070	KOETHEL	1,52	76	153	78	123	62	61

ZU- BZW. ABNAHME (-)
DER WOHNBEVÖLKERUNG
IN VH

BEVÖLKERUNGSDICHTE

VON DER WOHNBEVÖLKERUNG SIND

1939	1961	1939	1950	1961	1970	LEDIG		VERHEIRATET		VERWITWET	
						INSGESAMT	WEIBLICH	INSGESAMT	WEIBLICH	INSGESAMT	WEIBLICH
1939	1961	EINWOHNER JE QKM				INSGESAMT		INSGESAMT		INSGESAMT	
815	815	10	11	12	13	14	15	16	17	18	19
1970	1970										
12,5-	19,2-	17	31	19	15	24	16	34	17	5	5
66,2	7,5	42	94	65	69	169	79	242	122	32	27
123,4	2,7-	439	1 076	1 007	980	1 300	648	1 691	850	340	295
160,6	33,7	50	126	98	132	208	104	280	141	61	58
27,0	1,2	21	42	26	27	75	25	82	41	16	12
39,7	5,7-	24	56	35	33	108	53	114	57	27	16
37,8	15,4-	25	56	40	34	160	79	171	86	34	27
0,0	11,9-		69	37	32	119	56	179	90	34	25
0,0	6,2		163	111	118	457	206	544	271	183	139
7,5	16,7-	7	19	9	8	40	20	49	26	9	7
100,4	15,0	26	52	46	53	280	127	229	115	33	21
125,8	14,3	133	268	262	300	886	408	1 410	702	216	189
28,0	10,4-	22	39	31	28	109	51	113	56	19	12
63,0	21,2	70	127	94	114	602	299	685	342	131	107
68,0	13,0-	12	29	23	20	79	32	109	54	20	12
67,9	5,1-	13	38	23	22	37	17	52	25	5	4
84,0	33,3	24	51	33	44	235	98	315	121	39	31
4,9	17,5-	49	102	62	52	57	18	75	39	19	17
0,0	14,5-		60	45	39	81	23	105	52	12	11
168,6	15,7	94	209	219	253	1 684	742	2 196	1 099	335	279
4,4-	14,0	33	74	28	32	29	12	28	14	8	7
81,3	13,7-	23	59	48	42	89	48	132	66	27	22
381,1	13,9	51	194	217	247	724	340	1 028	514	175	150
10,8	4,7	40	73	42	44	50	20	69	34	11	7
16,5	2,0-	27	56	32	31	147	67	192	97	46	37
38,9	0,7-	43	83	60	59	65	25	73	36	11	10
108,4	57,6	26	56	35	55	397	64	264	128	46	40
119,6	21,9	63	107	113	138	461	197	660	328	89	77
43,5	15,3-	14	33	24	21	87	33	80	40	18	13
37,7	29,8-	5	16	10	7	32	15	36	18	4	4
46,2	18,8	32	67	39	46	125	56	123	61	17	14
143,9	11,2	286	628	628	698	8 399	3 942	12 048	6 036	2 188	1 840
6,4-	7,6-	29	66	29	27	34	13	30	15	8	7
0,0	10,8-		60	39	35	67	28	99	49	16	13
73,0-	13,2-	23	13	7	6	12	3	13	7	6	5
0,0	11,2-			61	54	94	49	106	53	21	14
105,7	32,4	11	29	17	23	122	59	138	70	25	18
62,0	24,2	34	84	44	54	73	37	69	35	5	4
25,0	0,7-	43	102	54	54	56	24	79	39	10	7
2,1	16,9-	16	37	20	16	41	15	50	24	6	3
384,4	53,0	118	250	373	570	1 061	487	1 512	760	182	156
0,0	7,9-		45	29	27	58	25	50	25	7	5
38,1	12,0	30	79	37	42	190	111	245	123	19	16
5,4	19,9-	40	76	52	42	111	53	134	69	26	25
55,1	7,1-	24	54	40	37	75	31	101	50	19	17
102,6	1,2-	17	43	35	34	591	272	713	357	131	106
14,7	3,7-	51	93	61	59	383	180	502	256	99	80
83,6	6,8-	35	83	69	64	181	85	260	132	48	43
71,5	6,2	52	129	83	88	124	52	144	70	32	29
31,3	11,7	65	108	77	86	202	95	317	159	45	36
103,8	13,1	30	73	54	61	76	37	119	60	17	16
7,6	9,6-	22	49	26	24	67	32	62	31	11	9
52,7	11,2	29	70	40	44	128	57	160	80	18	15
43,1	4,4-	40	74	60	57	167	81	214	109	29	24
8,2-	15,1-	23	49	25	22	17	9	23	11	5	4
23,0	14,9-	23	40	33	28	69	31	79	39	16	10
67,4	13,2-	16	36	31	27	133	54	164	82	21	16
2,3-	16,6-	21	45	25	21	56	25	60	30	9	8
62,9	1,4	21	55	34	35	65	20	69	35	10	9
40,5	16,0	38	65	46	53	183	82	195	97	37	27
37,4	1,9-	67	116	94	92	244	113	332	165	55	46
2,4-	32,6-	19	42	27	18	140	53	148	72	27	20
28,6	29,9-	24	61	44	31	23	8	24	12	7	4
73,7	2,6	49	113	83	85	138	63	175	87	36	28
20,3	10,8-	18	43	24	22	34	12	42	21	4	2
0,0	1,7-		42	32	31	133	56	135	67	16	11
101,0	4,9	19	48	36	38	152	73	188	93	38	25
37,1	2,5	44	91	59	61	199	89	205	102	45	36
31,6	3,5-	29	63	40	39	185	75	228	115	46	36
61,8	57,7	50	101	51	81	50	22	62	30	9	8

STATI-
STISCHE
KENN-
ZIFFER

E

GEMEINDE

VON DER WOHNBEOVölkerUNG SIND

UNTER	6	15	18	21	30	45
6	15	18	21	30	45	60
JAHRE ALT	JAHRE ALT	JAHRE ALT	JAHRE ALT	JAHRE ALT	JAHRE ALT	JAHRE ALT
20	21	22	23	24	25	26

• 53 Kreis Hzgt. Lauenburg

53 001	ALBSFELDE	6	8	4	3	2	10	12
53 002	ALT MOELLN	44	50	18	24	45	78	86
53 003	AUMUEHLE	255	443	147	142	350	648	595
53 004	BAEK	37	86	23	14	48	124	86
53 005	BAELAU	31	24	7	8	16	39	19
53 006	BASEDOW	37	40	12	5	30	59	32
53 007	BASTHORST	33	56	26	17	30	80	56
53 008	BEHMENDORF	31	41	7	12	46	56	61
53 009	BERKENTHIN	99	164	38	43	93	220	206
53 010	BESENTHAL	11	8	7	5	6	23	16
53 011	BLIESTORF	51	142	37	14	53	101	60
53 012	BOERNSEN	274	306	85	82	313	610	367
53 013	BORSTORF	26	45	15	11	15	54	35
53 014	BREITENFELDE	155	250	61	48	146	308	215
53 015	BROETHEN	31	29	4	5	28	44	32
53 016	BRUNSMARK	9	12	1	6	10	22	19
53 017	BRUNSTORF	51	96	19	19	95	160	63
53 018	BUCHHOLZ	15	11	6	10	15	26	28
53 019	BUCHHORST	20	33	4	4	21	52	30
53 020	BUECHEN	467	653	173	139	494	946	627
53 021	DAHMKER	4	13	2	1	6	15	9
53 022	DALLDORF	21	29	4	16	24	53	51
53 023	DASSENDORF	163	285	101	59	188	418	306
53 024	DUECHELSDORF	12	21	2	4	15	26	19
53 025	DUVENSEE	30	52	14	18	34	67	72
53 026	EINHAUS	16	22	7	3	15	30	24
53 027	ELMENHORST	50	47	14	128	201	92	63
53 028	ESCHEBURG	130	141	49	48	154	264	213
53 029	FITZEN	13	36	12	7	10	38	39
53 030	FREDEBURG	1	13	6	5	2	11	13
53 031	FUHLNHAGEN	36	60	6	11	25	58	31
53 032	GEESTHACHT, STADT	2 350	2 939	781	821	2 855	5 169	3 551
53 033	GIESENSDORF	4	15	2	6	3	10	15
53 034	GOELDENITZ	18	22	6	8	24	35	25
53 035	GOETTIN	8	1			4	7	1
53 036	GRABAU	31	22	14	12	30	42	33
53 037	GRAMBEK	31	51	10	13	28	76	32
53 038	GRINAU	21	31	7	9	13	25	20
53 039	GROSS BODEN	16	22	8	9	16	24	25
53 040	GROSS DISNACK	17	13	2		10	26	6
53 041	GROSS GROENAU	324	414	109	79	333	651	426
53 042	GROSS PAMPAU	16	23	6	2	10	24	15
53 043	GROSS SARAU	55	75	20	12	40	97	87
53 044	GROSS SCHENKENBERG	29	41	15	10	30	47	50
53 045	GROVE	18	30	5	6	19	55	29
53 046	GUDDOW	160	222	77	59	122	297	204
53 047	GUELZOW	92	168	40	30	94	216	129
53 048	GUESTER	49	74	27	12	47	89	84
53 049	HANFELDE	33	45	6	9	29	74	49
53 050	HANWARDE	58	83	19	22	56	129	69
53 051	HARMSDORF	25	28	7	2	29	46	40
53 052	HAVEKOST	14	39	2	4	7	43	15
53 053	HOHENHORN	41	40	14	11	39	67	45
53 054	HOLLENBEK	58	64	18	13	41	90	41
53 055	HOLSTENDORF	2	9	2	2	1	9	10
53 056	HORNBEK	17	25	12	7	14	34	18
53 057	HORST	40	46	15	13	32	70	35
53 058	JULIUSBURG	14	22	8	4	18	22	19
53 059	KANKELAU	16	30	6	9	17	25	19
53 060	KASSEBURG	55	72	19	17	47	81	60
53 061	KASTORF	71	92	27	30	60	124	94
53 062	KITTLITZ	45	62	6	8	28	66	37
53 063	KLEIN DISNACK	6	5	2	4	6	5	14
53 064	KLEIN PAMPAU	35	64	11	12	22	74	55
53 065	KLEIN SARAU	10	15	2	2	5	24	8
53 066	KLEIN ZECHER	47	52	11	8	34	55	28
53 067	KLEMPAU	42	56	16	14	34	83	67
53 068	KLINKRADE	44	79	20	25	48	85	66
53 069	KOBERG	44	64	30	22	47	80	80
53 070	KOETHEL	6	22	6	4	8	33	17

VON DER WOHNBEVÖLKERUNG SIND										PERSONEN DIE ANDERSWO ZUR WOHNBE- VÖLKERUNG GEOHÖREN		AUSLAENDER					
60 BIS UNTER 65 JAHRE ALT			65 BIS UNTER 75 JAHRE ALT			UNTER 75 UND MEHR JAHRE ALT IN VH VON SPALTE 5		65 UND MEHR JAHRE ALT IN VH VON SPALTE 5		EVANGELISCH ANZAHL IN VH VON SPALTE 5		RÖMISCH-KATHOLISCH ANZAHL IN VH VON SPALTE 5		PERSONEN DIE ANDERSWO ZUR WOHNBE- VÖLKERUNG GEOHÖREN		AUSLAENDER ANZAHL IN VH VON SPALTE 5	
27	28	29	30	31	32	33	34	35	36	37	38	39	40	41	42	43	
7	8	3	22,2	17,5	62	98,4	1	1,6	6							0,0	
29	53	20	21,0	16,3	411	91,9	16	3,6	21							1,1	
263	355	213	20,5	16,7	2 897	84,9	235	6,9	147		101					3,0	
47	61	37	21,8	17,4	531	94,3	17	3,0	29		2					0,4	
14	11	5	31,6	9,2	169	97,1	1	0,6	5							0,0	
12	16	7	30,8	9,2	246	98,4	3	1,2	3							0,4	
16	37	17	24,2	14,7	349	94,8	12	3,3	15							0,0	
26	39	15	21,6	16,2	319	95,5	9	2,7	14							0,0	
83	138	120	21,8	21,4	1 140	94,7	49	4,1	51		6					0,5	
8	13	3	19,0	16,0	94	94,0	2	2,0	37							0,0	
17	54	16	35,4	12,8	490	89,9	24	4,4	20							0,7	
183	227	109	22,7	13,1	2 022	79,1	197	7,7	52		74					2,9	
14	16	11	29,3	11,2	239	98,8		0,0	4							0,0	
69	113	66	28,3	12,5	1 374	96,0	34	2,4	46		7					0,5	
11	20	11	27,9	14,4	191	88,8	9	4,2	9							0,0	
4	8	3	22,3	11,7	85	90,4	7	7,4	4							0,0	
14	53	30	24,5	13,8	461	76,8	107	17,8	9		108					18,0	
14	16	10	17,2	17,2	144	95,4	5	3,3	6							0,0	
15	15	7	26,4	10,9	192	95,5	5	2,5	6		3					1,5	
238	348	185	26,2	12,5	3 787	88,7	242	5,7	89		98					2,3	
6	4	5	26,2	13,8	64	98,5		0,0			3					4,6	
16	27	11	19,8	15,1	249	98,8	3	1,2	15		7					2,8	
117	210	116	22,8	16,6	1 608	81,9	116	5,9	137		19					1,0	
12	16	6	24,8	16,5	131	98,5	1	0,8	6							0,0	
20	50	32	21,1	21,1	378	97,2	9	2,3	35							0,0	
14	13	6	25,3	12,7	135	90,0	6	4,0	10							0,0	
47	54	21	13,5	10,5	639	89,1	57	7,9	8							0,0	
81	109	41	22,0	12,2	1 016	82,6	64	5,2	24		39					3,2	
6	16	11	26,1	14,4	178	94,7	2	1,1	11		4					2,1	
9	10	3	19,2	17,8	60	82,2	12	16,4	8		4					5,5	
11	16	12	36,1	10,5	251	94,4	2	0,8	3		4					1,5	
1 418	2 136	1 117	22,9	14,1	18 681	80,7	1 864	8,1	449		1 035					4,5	
4	9	5	26,0	19,2	70	95,9		0,0	2							0,0	
14	17	13	22,0	16,5	173	95,1	6	3,3	3		2					1,1	
5	6	1	27,3	21,2	33	100,0		0,0	3							0,0	
18	14	7	23,8	9,4	209	93,7	4	1,8	2							0,0	
17	21	11	28,3	11,0	271	93,4	16	5,5	23		3					1,0	
8	9	6	34,9	10,1	148	99,3	1	0,7	1							0,0	
6	15	4	26,2	13,1	139	95,9	3	2,1	1		1					0,7	
7	13	4	30,6	17,3	95	96,9	1	1,0	4							0,0	
148	211	105	26,4	11,3	2 507	89,5	160	5,7	73		22					0,8	
5	8	7	33,6	12,9	112	96,6	2	1,7	1		2					1,7	
22	29	20	28,4	10,7	407	89,1	22	4,8	549		4					0,9	
12	23	17	25,5	14,6	265	96,7	7	2,6	12		1					0,4	
9	16	10	24,4	13,2	178	90,4	11	5,6	2							0,0	
94	151	71	26,2	15,2	1 360	93,3	66	4,5	72		1					0,1	
58	115	54	26,1	17,0	903	90,7	48	4,8	28		9					0,9	
39	49	24	24,9	14,8	448	90,7	25	5,1	47		1					0,2	
19	27	16	25,4	14,0	286	93,2	9	2,9	2		4					1,3	
41	67	27	24,7	16,5	549	96,1	15	2,6	4							0,0	
12	16	11	24,5	12,5	206	95,4	6	2,8	9		2					0,9	
3	10	4	37,6	9,9	138	97,9	2	1,4	1							0,0	
12	24	14	26,4	12,4	266	86,6	29	9,4	4		16					5,2	
32	39	19	29,4	14,0	384	92,5	12	2,9	18		4					1,0	
2	6	2	24,4	17,8	45	100,0		0,0	1							0,0	
14	16	9	25,3	15,1	160	96,4	4	2,4	2		1					0,6	
16	46	10	26,6	17,3	318	98,5	5	1,5	24							0,0	
3	10	6	28,6	12,7	117	92,9	7	5,6	11							0,0	
6	11	6	31,7	11,7	145	100,0		0,0	19							0,0	
20	29	20	30,2	11,7	399	95,0	10	2,4	6							0,0	
44	64	29	25,7	14,6	607	95,6	18	2,8	25							0,0	
19	36	12	33,5	15,0	280	87,8	29	9,1	9		4					1,3	
4	6	2	20,4	14,8	53	98,1	1	1,9	4							0,0	
21	44	18	27,8	17,4	308	86,5	27	7,6	7		2					0,6	
5	8	4	30,1	14,5	78	94,0		0,0	3							0,0	
12	32	5	34,9	13,0	253	89,1	24	8,5	9							0,0	
16	37	19	25,5	14,6	373	97,1	4	1,0	10		3					0,8	
31	33	20	27,3	11,8	414	91,8	10	2,2	5		1					0,2	
20	42	33	23,4	16,2	432	93,5	11	2,4	23		1					0,2	
6	12	9	22,8	17,1	116	94,3	1	0,8	3							0,0	

KENN- ZIFFER	GEMEINDE	INSGESAMT		EINPERSONEN- HAUSHALTE		MEHRPERSONEN- HAUSHALTE		PERSONEN IN PRIVAT- HAUS- HALTEN	DURCH- SCHNITT- LICHE HAUS- HALTS- GROSSE
		1961	1970	INS- GESAMT	WEIB- LICH	INS- GESAMT	DAR. MIT LED. PERS. U. 18 JAHREN		
53 001	ALBSFELDE	26	21	4	4	17	7	65	3,10
53 002	ALT MOELLN	141	153	19	18	134	58	461	3,01
53 003	AUMUEHLE	1 292	1 297	322	241	975	442	3 452	2,66
53 004	BAEK	145	205	45	35	160	75	574	2,80
53 005	BAELAU	45	52	8	6	44	26	179	3,44
53 006	BASEDOW	72	76	7	4	69	44	253	3,33
53 007	BASTHORST	128	115	14	12	101	61	378	3,29
53 008	BEHLENDORF	129	116	17	12	99	39	343	2,96
53 009	BERKENTHIN	361	404	95	71	309	145	1 133	2,80
53 010	BESENTHAL	31	34	4	4	30	13	108	3,18
53 011	BLIESTORF	128	143	23	20	120	74	477	3,34
53 012	BOERNSEN	790	972	204	146	768	391	2 592	2,67
53 013	BORSTORF	74	69	8	4	61	37	244	3,54
53 014	BREITENFELDE	382	466	97	78	369	214	1 461	3,14
53 015	BROETHEN	70	67	9	3	58	37	223	3,33
53 016	BRUNSMARK	38	30	2	1	28	11	95	3,17
53 017	BRUNSTORF	144	165	25	18	140	76	608	3,68
53 018	BUCHHOLZ	63	56	8	7	48	20	157	2,80
53 019	BUCHHORST	69	63	7	3	56	29	207	3,29
53 020	BUECHEN	1 253	1 555	364	241	1 191	674	4 327	2,78
53 021	DAHMKER	21	22	6	5	16	10	65	2,95
53 022	DALLDORF	93	91	17	13	74	35	263	2,89
53 023	DASSENDORF	603	702	139	102	563	284	2 006	2,86
53 024	DUECHELSDORF	43	44	7	3	37	19	135	3,07
53 025	DUVENSEE	131	123	20	16	103	52	391	3,18
53 026	EINHAUS	49	50	9	6	41	23	152	3,04
53 027	ELMENHORST	136	162	23	16	139	62	473	2,92
53 028	ESCHEBURG	330	434	76	46	358	174	1 223	2,82
53 029	FITZEN	55	51	6	3	45	26	198	3,88
53 030	FREDEBURG	29	24	2	2	22	9	78	3,25
53 031	FUHLNHAGEN	68	77	15	7	62	39	269	3,49
53 032	GEESTHACHT, STADT	7 610	8 854	2 209	1 583	6 645	3 515	23 182	2,62
53 033	GIESENSDORF	21	23	6	5	17	10	75	3,26
53 034	GOEDENITZ	69	62	10	8	52	27	182	2,94
53 035	GOETTIN	13	14	6	5	8	5	33	2,36
53 036	GRABAU	77	69	8	6	61	37	224	3,25
53 037	GRAMBEK	70	91	12	7	79	48	294	3,23
53 038	GRINAU	33	37	3	3	34	23	150	4,05
53 039	GROSS BODEN	45	48	5	4	43	24	146	3,04
53 040	GROSS DISNACK	32	30	2	2	28	15	101	3,37
53 041	GROSS GROENAU	629	957	140	106	817	449	2 848	2,98
53 042	GROSS PAMPAU	37	29			29	18	116	4,00
53 043	GROSS SARAU	128	156	14	12	142	76	510	3,27
53 044	GROSS SCHENKENBERG	105	93	14	10	79	45	286	3,08
53 045	GROVE	58	66	10	7	56	29	197	2,98
53 046	GUDOW	440	441	61	51	380	216	1 500	3,40
53 047	GUELZOW	347	332	58	51	274	154	1 024	3,08
53 048	GUESTER	162	167	28	22	139	80	516	3,09
53 049	HAMFELDE	96	110	28	20	82	44	307	2,79
53 050	HAMWARDE	169	187	25	19	162	92	574	3,07
53 051	HARMSDORF	63	79	11	9	68	33	220	2,78
53 052	HAVEKOST	42	38	4	4	34	23	141	3,71
53 053	HOHENHORN	70	92	12	9	80	47	311	3,38
53 054	HOLLENBEK	149	139	19	14	120	71	426	3,06
53 055	HOLSTENDORF	18	16	3	3	13	8	46	2,88
53 056	HORNBEK	59	49	7	6	42	24	167	3,41
53 057	HORST	100	83	11	7	72	47	336	4,05
53 058	JULIUSBURG	37	30	1		29	20	133	4,43
53 059	KANKELAU	37	39	3	3	36	22	148	3,79
53 060	KASSEBURG	108	121	11	9	110	65	424	3,50
53 061	KASTORF	217	208	29	24	179	99	653	3,14
53 062	KITTLITZ	146	98	11	6	87	46	327	3,34
53 063	KLEIN DISNACK	22	18	3	2	15	5	54	3,00
53 064	KLEIN PAMPAU	122	132	36	23	96	45	362	2,74
53 065	KLEIN SARAU	29	26	4	1	22	12	86	3,31
53 066	KLEIN ZECHER	85	77	6	5	71	44	292	3,79
53 067	KLEMPAU	100	116	15	11	101	59	392	3,38
53 068	KLINKRADE	148	145	31	24	114	67	456	3,14
53 069	KOBERG	154	143	20	15	123	69	476	3,33
53 070	KOETHEL	30	41	10	6	31	17	124	3,02

WOHNBEVÖLKERUNG (ERNAEHRER U. ERNAEHRTE) NACH UEBERWIEGENDEM LEBENSUNTERHALT DES ERNAEHRERS DURCH

PERSONEN IN AN- STALTEN	ERWERBSTAETIGKEIT		DAVON GEMOEREN ZUM WIRTSCHAFTSBEREICH						RENTE, PENSION VERMOEGEN UND DGL.		DARUNTER ERNAEHRTE	
	ANZAHL	IN VH V.SP.5	LAND- UND FORSTWIRTSCHAFT		PRODUZIEREN- DES GEMERBE	HANDEL UND VERKEHR	SONSTIGER BEREICH	ANZAHL	IN VH V.SP.5	ANZAHL	IN VH V.SP.5	
			ANZAHL	IN VH VON SPALTE 5								
47	48	49	50	51	52	53	54	55	56	57	58	
		42 66,7		31 49,2		14,3						
		332 74,3		52 11,6		36,5						
61	2	572 75,4		132 3,9		26,3						
10		412 73,2		69 12,3		27,4						
		137 78,7		45 25,9		28,2						
		203 81,2		62 24,8		42,4						
		295 80,2		99 26,9		39,4						
		251 75,1		104 31,1		22,5						
101		827 68,7		128 10,6		34,9						
		80 80,0		51 51,0		17,0						
		394 72,3		80 14,7		29,4						
	2	043 79,9		89 3,5		40,9						
		200 82,6		54 22,3		39,7						
	1	130 79,0		122 8,5		42,4						
		168 78,1		54 25,1		33,0						
		70 74,5		10 10,6		31,9						
		493 82,2		83 13,8		49,8						
		112 74,2		35 23,2		15,9						
		158 78,6		47 23,4		33,8						
	3	372 79,0		158 3,7		46,8						
		49 75,4		21 32,3		10,8						
		199 79,0		47 18,7		38,9						
	1	503 76,6		116 5,9		37,0						
		99 74,4		39 29,3		29,3						
11		270 69,4		84 21,6		26,5						
		117 78,0		22 14,7		46,0						
248		599 83,5		66 9,2		24,1						
18		957 77,8		117 9,5		38,0						
		145 77,1		57 30,3		30,3						
		56 76,7		26 35,6		8,2						
		229 86,1		62 23,3		56,0						
299	18	114 78,3		216 0,9		45,2						
		56 76,7		41 56,2		12,3						
		140 76,9		42 23,1		41,2						
		21 63,6		21 63,6		0,0						
		173 77,6		49 22,0		37,7						
		238 82,1		39 13,4		47,9						
		117 78,5		36 24,2		22,8						
		112 77,2		26 17,9		37,9						
		76 77,6		41 41,8		15,3						
	2	283 81,5		59 2,1		32,3						
		88 75,9		36 31,0		37,1						
		379 82,9		105 23,0		22,1						
		199 72,6		71 25,9		32,8						
		159 80,7		42 21,3		26,9						
	1	106 75,9		328 22,5		32,7						
		762 76,5		134 13,5		40,0						
		351 71,1		42 8,5		39,7						
		235 76,5		39 12,7		35,2						
		438 76,7		71 12,4		45,9						
		159 73,6		30 13,9		31,0						
		119 84,4		49 34,8		41,1						
		249 81,1		67 21,8		38,1						
		324 78,1		72 17,3		29,9						
		32 71,1		15 33,3		24,4						
		130 78,3		32 19,3		33,1						
		247 76,5		112 34,7		30,3						
		104 82,5		39 31,0		20,6						
		119 82,1		32 22,1		35,2						
		335 79,8		84 20,0		31,4						
		479 75,4		89 14,0		43,1						
		240 75,2		152 47,6		12,2						
		32 59,3		16 29,6		20,4						
		253 71,1		46 12,9		42,7						
		68 81,9		30 36,1		38,6						
		223 78,5		92 32,4		26,1						
		295 76,8		104 27,1		30,5						
		361 80,0		92 20,4		44,1						
		335 72,5		76 16,5		40,3						
		89 72,4		27 22,0		30,9						

ERWERBSTAETIGE AN WOHNRORT

STATI-
STISCHE

E

VON

LAND-

INS

GEMEINDE

INSGESAMT

MAENNLICH

WEIBLICH

KENN-
ZIFFER

ANZAHL	IN VH VON SPALTE 5		ANZAHL	IN VH VON SPALTE 6		ANZAHL	IN VH VON SPALTE 7		ANZAHL
	59	60		61	62		63	64	

• 53 Kreis Hzgt. Lauenburg

53 001	ALBSFELDE	21	33,3	14	56,0	7	18,4	12
53 002	ALT MOELLN	178	39,8	123	56,4	55	24,0	35
53 003	AUMUEHLE	1 380	40,5	904	57,9	476	25,7	54
53 004	BAEK	235	41,7	145	57,1	90	29,1	48
53 005	BAELAU	67	38,5	50	52,1	17	21,8	35
53 006	BASEDOW	88	35,2	71	57,3	17	13,5	29
53 007	BASTHORST	159	43,2	112	64,0	47	24,4	54
53 008	BEMLENDORF	148	44,3	94	58,0	54	31,4	60
53 009	BERKENTHIN	456	37,9	299	52,1	157	24,9	72
53 010	BESENTHAL	56	56,0	34	73,9	22	40,7	34
53 011	BLIESTORF	199	36,5	124	44,4	75	28,2	45
53 012	BOERNSEN	1 123	43,9	741	60,2	382	28,8	56
53 013	BORSTORF	80	33,1	70	56,9	10	8,4	21
53 014	BREITENFELDE	595	38,8	380	56,0	175	23,2	81
53 015	BROETHEN	86	40,0	62	55,4	24	23,3	29
53 016	BRUNSMARK	38	40,4	29	60,4	9	19,6	6
53 017	BRUNSTORF	296	49,3	234	67,6	62	24,4	51
53 018	BUCHHOLZ	72	47,7	51	66,2	21	28,4	24
53 019	BUCHHORST	81	40,3	65	57,5	16	18,2	22
53 020	BUECHEN	1 715	40,2	1 201	56,9	514	23,8	98
53 021	DAHMKER	32	49,2	18	56,3	14	42,4	15
53 022	DALLDORF	123	48,8	82	71,3	41	29,9	39
53 023	DASSENDORF	800	40,8	524	55,9	276	26,9	69
53 024	DUECHELSORF	57	42,9	42	59,2	15	24,2	25
53 025	DUVENSEE	160	41,1	106	56,4	54	26,9	65
53 026	EINHAUS	61	40,7	42	53,8	19	26,4	13
53 027	ELMENHORST	427	59,6	383	79,5	44	18,7	36
53 028	ESCHEBURG	532	43,3	372	60,0	160	26,2	91
53 029	FITZEN	92	48,9	59	59,0	33	37,5	38
53 030	FREDEBURG	34	46,6	22	61,1	12	32,4	13
53 031	FUHL ENHAGEN	100	37,6	75	55,6	25	19,1	38
53 032	GEESTHACHT, STADT	9 959	43,0	6 484	59,0	3 475	28,6	113
53 033	GIESENSDORF	42	57,5	20	54,1	22	61,1	28
53 034	GOELDENITZ	79	43,4	55	59,8	24	26,7	28
53 035	GOETTIN	12	36,4	8	47,1	4	25,0	11
53 036	GRABAU	102	45,7	68	64,2	34	29,1	36
53 037	GRANBEK	127	43,8	83	59,3	44	29,3	19
53 038	GRINAU	56	37,6	35	49,3	21	26,9	23
53 039	GROSS BODEN	58	40,0	43	57,3	15	21,4	15
53 040	GROSS DISNACK	33	33,7	24	43,6	9	20,9	17
53 041	GROSS GROENAU	1 169	41,8	770	56,5	399	27,8	36
53 042	GROSS PAMPAU	43	37,1	30	50,0	13	23,2	23
53 043	GROSS SARRAU	184	40,3	126	61,5	58	23,0	42
53 044	GROSS SCHENKENBERG	118	43,1	76	59,8	42	28,6	49
53 045	GROVE	88	44,7	61	62,9	27	27,0	29
53 046	GUDDOW	590	40,5	392	55,1	198	26,5	178
53 047	GUELZOW	366	36,7	255	53,6	111	21,3	57
53 048	GUESTER	178	36,0	127	54,7	51	19,5	19
53 049	HAMFELDE	120	39,1	94	61,4	26	16,9	20
53 050	HAMMARDE	244	42,7	154	55,6	90	30,6	54
53 051	HARMSDORF	92	42,6	60	58,8	32	28,1	19
53 052	HAVEKOST	55	39,0	39	57,4	16	21,9	32
53 053	HOMENHORN	133	43,3	90	58,1	43	28,3	38
53 054	HOLLENBEK	150	36,1	108	54,8	42	19,3	42
53 055	HOLSTENDORF	20	44,4	11	52,4	9	37,5	13
53 056	HORNBEK	66	39,8	47	54,7	19	23,8	19
53 057	HORST	131	40,6	97	57,4	34	22,1	61
53 058	JULIUSBURG	57	45,2	37	59,7	20	31,3	29
53 059	KANKELAU	59	40,7	44	54,3	15	23,4	21
53 060	KASSEBURG	165	39,3	108	50,7	57	27,5	49
53 061	KASTORF	260	40,9	172	55,8	88	26,9	58
53 062	KITTLITZ	102	32,0	81	47,4	21	14,2	67
53 063	KLEIN DISNACK	20	37,0	15	50,0	5	20,8	8
53 064	KLEIN PAMPAU	114	32,0	83	47,4	31	17,1	19
53 065	KLEIN SARRAU	38	45,8	21	45,7	17	45,9	22
53 066	KLEIN ZECHER	87	30,6	73	48,7	14	10,4	27
53 067	KLEINPAU	158	41,1	105	55,3	53	27,3	60
53 068	KLINKRADE	204	45,2	133	59,9	71	31,0	62
53 069	KOBERG	195	42,2	126	53,8	69	30,3	56
53 070	KOETHEL	48	39,0	34	54,8	14	23,0	17

DEN ERWERBSTAETIGEN AM WOHNNORT GEMOEREN ZUM WIRTSCHAFTSBEREICH

UND FORSTWIRTSCHAFT

PRODUZIERENDES GEWERBE

HANDEL UND VERKEHR

SONSTIGER BEREICH (DIENSTLEIST.)

GESAMT IN VH VON SPALTE 59	MAENNLICH 67	INSGESAMT			MAENNLICH 70	INSGESAMT		MAENNLICH 73	INSGESAMT			MAENNLICH 76
		ANZAHL 68	IN VH VON SPALTE 59 69	ANZAHL 71		IN VH VON SPALTE 59 72	ANZAHL 74		IN VH VON SPALTE 59 75			
										66	75	
57,1	9	6	28,6	5				3	14,3			
19,7	23	69	38,8	59	37	20,8		18	37	20,8	23	
3,9	45	439	31,8	345	351	25,4		230	536	38,8	284	
20,4	26	72	30,6	61	31	13,2		16	84	35,7	42	
52,2	23	15	22,4	14	12	17,9		9	5	7,5	4	
33,0	21	44	50,0	38	8	9,1		6	7	8,0	6	
34,0	38	74	46,5	58	17	10,7		7	14	8,8	9	
40,5	35	37	25,0	34	24	16,2		14	27	18,2	11	
15,8	43	200	43,9	166	72	15,8		40	112	24,6	50	
60,7	17	11	19,6	10	8	14,3		5	3	5,4	2	
22,6	28	59	29,6	54	34	17,1		22	61	30,7	20	
5,0	34	528	47,0	409	290	25,8		162	249	22,2	136	
26,3	19	36	45,0	33	11	13,8		9	12	15,0	9	
14,6	47	243	43,8	207	117	21,1		61	114	20,5	65	
33,7	18	40	46,5	31	7	8,1		3	10	11,6	10	
15,8	4	15	39,5	15	9	23,7		5	8	21,1	5	
17,2	32	186	62,8	166	35	11,8		25	24	8,1	11	
33,3	17	14	19,4	12	19	26,4		14	15	20,8	8	
27,2	17	41	50,6	36	3	3,7		2	15	18,5	10	
5,7	66	958	55,9	717	341	19,9		236	318	18,5	182	
46,9	9	6	18,8	2	8	25,0		6	3	9,4	1	
31,7	21	54	43,9	38	18	14,6		14	12	9,8	9	
8,6	44	336	42,0	267	177	22,1		106	218	27,3	107	
43,9	17	20	35,1	18	5	8,8		3	7	12,3	4	
40,6	33	55	34,4	45	19	11,9		11	21	13,1	17	
21,3	8	29	47,5	27	5	8,2		1	14	23,0	6	
8,4	31	81	19,0	67	24	5,6		16	286	67,0	269	
17,1	57	232	43,6	188	110	20,7		64	99	18,6	63	
41,3	21	33	35,9	27	8	8,7		6	13	14,1	5	
38,2	9	4	11,8	3	4	11,8		2	13	38,2	8	
38,0	23	51	51,0	45	7	7,0		4	4	4,0	3	
1,1	68	5 336	53,6	4 015	1 995	20,0		1 109	2 515	25,3	1 292	
66,7	14	8	19,0	5	4	9,5		1	2	4,8		
35,4	16	33	41,8	30	6	7,6		2	12	15,2	7	
91,7	7		0,0			0,0			1	8,3	1	
35,3	21	39	38,2	32	12	11,8		7	15	14,7	8	
15,0	12	69	54,3	49	21	16,5		12	18	14,2	10	
41,1	11	16	28,6	12	8	14,3		6	9	16,1	6	
25,9	9	21	36,2	18	12	20,7		8	10	17,2	8	
51,5	11	7	21,2	7	6	18,2		5	3	9,1	1	
3,1	19	419	35,8	343	264	22,6		152	450	38,5	256	
53,5	14	16	37,2	13	4	9,3		3		0,0		
22,8	30	47	25,5	41	45	24,5		24	50	27,2	31	
41,5	31	39	33,1	32	12	10,2		7	18	15,3	6	
33,0	19	26	29,5	22	21	23,9		15	12	13,6	5	
30,2	119	228	38,6	169	62	10,5		41	122	20,7	63	
15,6	44	175	47,8	141	64	17,5		37	70	19,1	33	
10,7	11	87	48,9	70	26	14,6		17	46	25,8	29	
16,7	16	48	40,0	44	36	30,0		24	16	13,3	10	
22,1	29	118	48,4	94	36	14,8		18	36	14,8	13	
20,7	11	36	39,1	26	17	18,5		9	20	21,7	14	
58,2	20	17	30,9	16	3	5,5		2	3	5,5	1	
28,6	24	60	45,1	47	21	15,8		11	14	10,5	8	
28,0	28	50	33,3	42	28	18,7		16	30	20,0	22	
65,0	6	3	15,0	2	2	10,0		1	2	10,0	2	
28,8	12	29	43,9	23	6	9,1		3	12	18,2	9	
46,6	42	43	32,8	38	12	9,2		10	15	11,5	7	
50,9	14	11	19,3	10	13	22,8		9	4	7,0	4	
35,6	10	24	40,7	22	5	8,5		4	9	15,3	8	
29,7	28	56	33,9	43	30	18,2		17	30	18,2	20	
22,3	31	129	49,6	104	34	13,1		20	39	15,0	17	
65,7	53	17	16,7	16	6	5,9		2	12	11,8	10	
40,0	5	8	40,0	7	2	10,0		2	2	10,0	1	
16,7	13	60	52,6	49	16	14,0		9	19	16,7	12	
57,9	11	13	34,2	9	1	2,6		1	2	5,3		
31,0	25	32	36,8	31	13	14,9		9	15	17,2	8	
38,0	38	48	30,4	44	22	13,9		12	28	17,7	11	
30,4	34	96	47,1	74	30	14,7		17	16	7,8	8	
28,7	32	85	43,6	66	27	13,8		15	27	13,8	13	
35,4	11	17	35,4	15	7	14,6		3	7	14,6	5	

STATI-
STISCHE

E

KENN-
ZIFFER

GEMEINDE

ERWERBS-
TAETIGE
MIT
WEITERER
TAETIGKEIT
IN DER
LAND-
WIRTSCHAFT

SELBSTAENDIGE

VON DEN ERWERBSTAETIGEN
MITHELLENDE FAMILIENANGEHOERIGE

INSGESAMT

MAENNLICH

INSGESAMT

MAENNLICH

ANZAHL

IN VH VON
SPALTE 59

ANZAHL

IN VH VON
SPALTE 59

77

78

79

80

81

82

83

• 53 Kreis Hzgl. Lauenburg

53	Kennziffer	Gemeinde	77	78	79	80	81	82	83
	001	ALBSFELDE		3	14,3		2	9,5	
	002	ALT MOELLN		38	21,3		17	9,6	4
	003	ALMUEHLE	4	202	14,6		159	3,1	5
	004	BAEK	7	26	11,1		20	9,8	2
	005	BAELAU		13	19,4		13	20,9	2
	006	BASEDOW		15	17,0		13	13,6	5
	007	BASTHORST	4	19	11,9		18	16,4	8
	008	BEHLENDORF	4	26	17,6		24	18,2	4
	009	BERKENTHIN	4	75	16,4		63	11,8	12
	010	BESENTHAL	1	17	30,4		13	32,1	2
	011	BLIESTORF	4	19	9,5		17	11,1	6
	012	BOERNSEN	6	97	8,6		72	4,5	11
	013	BORSTORF	5	18	22,5		16	5,0	3
	014	BREITENFELDE	6	77	13,9		64	11,0	11
	015	BROETHEN	3	13	15,1		9	11,6	2
	016	BRUNSMARK		3	7,9		3	7,9	1
	017	BRUNSTORF	6	32	10,8		30	9,1	8
	018	BUCHMOLZ	3	17	23,6		16	18,1	4
	019	BUCHHORST		9	11,1		8	8,6	1
	020	BUECHEN	10	154	9,0		129	4,7	11
	021	DAHMKER		9	28,1		7	21,9	2
	022	DALLDORF	3	13	10,6		11	19,5	7
	023	DASSENDORF	9	99	12,4		72	5,9	6
	024	DUECHELSDOORF		11	19,3		11	21,1	3
	025	DUVENSEE	7	36	22,5		32	22,5	4
	026	EINHAUS	2	13	21,3		13	13,1	1
	027	ELMENHORST	1	30	7,0		28	2,6	4
	028	ESCHENBURG	3	84	15,8		72	9,0	12
	029	FITZEN	3	26	28,3		16	8,7	2
	030	FREDEBURG		6	17,6		6	17,6	1
	031	FUHLNHAGEN	2	16	16,0		13	12,0	2
	032	GEESTHACHT, STADT	31	572	5,7		440	2,8	33
	033	GIESENSDOORF		10	23,8		9	38,1	3
	034	GOELDENITZ	4	19	24,1		17	19,0	2
	035	GOETTIN		6	50,0		6	16,7	
	036	GRABAU	2	14	13,7		11	19,6	4
	037	GRAMBEK	1	8	6,3		7	3,1	1
	038	GRINAU		10	17,9		10	25,0	1
	039	GROSS BODEN	2	11	19,0		8	6,9	1
	040	GROSS DISNACK		8	24,2		8	18,2	
	041	GROSS GROENAU		95	8,1		73	3,5	4
	042	GROSS PAMPAU	1	11	25,6		11	30,2	2
	043	GROSS SARAU	2	35	19,0		31	8,7	
	044	GROSS SCHENKENBERG	1	21	17,8		18	13,6	5
	045	GROVE	2	13	14,8		12	15,9	6
	046	GUDDOW	8	88	14,9		78	14,9	17
	047	GUELZOW	3	28	7,7		25	5,5	2
	048	GUESTER	3	21	11,8		18	10,7	3
	049	HANFELDE	1	17	14,2		12	3,3	1
	050	HANWARDE	4	31	12,7		28	14,8	5
	051	HARMSDOORF		18	19,6		18	15,2	3
	052	HAVEKOST	1	14	25,5		11	9,1	1
	053	HOHENHORN	1	25	18,8		24	16,5	6
	054	HOLLENBEK	2	28	18,7		22	10,0	5
	055	HOLSTENDORF		5	25,0		5	35,0	1
	056	HORNBEK		14	21,2		12	13,6	2
	057	HORST	4	23	17,6		22	15,3	4
	058	JULIUSBURG		15	26,3		14	29,8	2
	059	KANKELAU	4	9	15,3		7	15,3	1
	060	KASSEBURG	4	25	15,2		18	12,7	4
	061	KASTORF	12	48	18,5		43	15,0	7
	062	KITTLITZ	1	16	15,7		11	7,8	1
	063	KLEIN DISNACK	1	4	20,0		4	20,0	1
	064	KLEIN PAMPAU	2	14	12,3		13	3,5	1
	065	KLEIN SARAU	1	8	21,1		7	28,9	1
	066	KLEIN ZECHER	1	19	21,8		18	1,1	
	067	KLEMPAU	2	28	17,7		26	17,7	7
	068	KLINKRADE	1	33	16,2		32	13,7	4
	069	KOBERG	14	33	16,9		28	14,9	3
	070	KOETHEL		9	18,8		9	18,8	2

AM WOHNORT SIND NACH DER STELLUNG IM BERUF

BEAMTE			ANGESTELLTE (EINSCHL. KAUFM. LEHRLINGE)			ARBEITER (EINSCHL. GEWERBL. LEHRLINGE)		
INSGESAMT		MAENNLICH	INSGESAMT		MAENNLICH	INSGESAMT		MAENNLICH
ANZAHL	IN VH VON SPALTE 59		ANZAHL	IN VH VON SPALTE 59		ANZAHL	IN VH VON SPALTE 59	
84	85	86	87	88	89	90	91	92
1	4,8	1	2	9,5		13	61,9	11
10	5,6	6	32	18,0		81	45,5	66
133	9,6	108	641	46,4	16	361	26,2	262
27	11,5	20	62	26,4	370	97	41,3	74
1	1,5	1	8	11,9	29	31	46,3	28
					6			
6	6,8	6	7	8,0	4	48	54,5	43
3	1,9	3	30	18,9	17	81	50,9	66
8	5,4	6	29	19,6	13	58	39,2	47
21	4,6	20	107	23,5	42	199	43,6	162
	0,0		2	3,6	2	19	33,9	17
8	4,0	6	52	26,1	20	98	49,2	75
58	5,2	46	430	38,3	228	488	43,5	384
3	3,8	3	12	15,0	9	43	53,8	39
29	5,2	28	104	18,7	36	284	51,2	241
5	5,8	5	16	18,6	8	42	48,8	38
4	10,5	3	9	23,7	6	19	50,0	16
8	2,7	6	38	12,8	21	191	64,5	169
6	8,3	5	13	18,1	9	23	31,9	17
4	4,9	4	11	13,6	4	50	61,7	48
203	11,8	190	399	23,3	205	879	51,3	666
4	12,5	3	8	25,0	4	4	12,5	2
8	6,5	8	9	7,3	6	69	56,1	50
50	6,3	43	262	32,8	133	342	42,8	270
1	1,8	1	6	10,5	3	27	47,4	24
6	3,8	6	16	10,0	9	66	41,3	55
2	3,3	2	14	23,0	6	24	39,3	20
255	59,7	253	51	11,9	29	80	18,7	69
23	4,3	20	164	30,8	89	213	40,0	179
3	3,3	3	8	8,7	4	47	51,1	34
4	11,8	4	4	11,8	1	14	41,2	10
2	2,0	2	2	2,0	1	68	68,0	57
539	5,4	456	3 406	34,2	1 779	5 161	51,8	3 776
	0,0		4	9,5		12	28,6	8
2	2,5	2	11	13,9	6	32	40,5	28
	0,0		2	16,7	1	2	16,7	1
5	4,9	5	14	13,7	7	49	48,0	41
10	7,9	9	26	20,5	9	79	62,2	57
2	3,6	2	7	12,5	3	23	41,1	19
2	3,4	2	20	34,5	12	21	36,2	20
1	3,0	1	5	15,2	2	13	39,4	13
135	11,5	118	447	38,2	247	451	38,6	328
	0,0			0,0		19	44,2	17
9	4,9	9	52	28,3	27	72	39,1	59
5	4,2	5	15	12,7	8	61	51,7	40
2	2,3	1	14	15,9	5	45	51,1	37
42	7,1	40	103	17,5	50	269	45,6	207
22	6,0	19	70	19,1	35	226	61,7	174
12	6,7	9	39	21,9	20	87	48,9	77
7	5,8	6	20	16,7	12	72	60,0	63
15	6,1	11	43	17,6	21	119	48,8	89
9	9,8	8	19	20,7	7	32	34,8	24
1	1,8		8	14,5	1	27	49,1	26
2	1,5	2	32	24,1	17	52	39,1	41
8	5,3	7	35	23,3	17	64	42,7	57
1	5,0	1	1	5,0		6	30,0	4
2	3,0	1	8	12,1	4	33	50,0	28
5	3,8	5	14	10,7	9	69	52,7	57
2	3,5	1	4	7,0	3	19	33,3	17
2	3,4	2	2	3,4	1	37	62,7	33
10	6,1	8	38	23,0	21	71	43,0	57
6	2,3	5	53	20,4	25	114	43,8	92
8	7,8	8	16	15,7	9	54	52,9	52
2	10,0	2	2	10,0		8	40,0	8
1	0,9	1	25	21,9	9	70	61,4	59
	0,0		6	15,8	2	13	34,2	11
13	14,9	11	7	8,0	4	47	54,0	40
3	1,9	2	24	15,2	9	75	47,5	61
6	2,9	4	29	14,2	8	108	52,9	85
11	5,6	11	34	17,4	15	88	45,1	69
1	2,1	1	15	31,3	10	14	29,2	12

STATI-
STISCHE

E

ERWERBSTAETIGE AM ARBEITSORT

VON DEN

LAND- UND FORSTWIRTSCHAFT

KENN- ZIFFER	GEMEINDE	ERWERBSTAETIGE AM ARBEITSORT			LAND- UND FORSTWIRTSCHAFT		
		INSGESAMT	MAENNLICH	WEIBLICH	INSGESAMT		MAENNLICH
					ANZAHL	IN VH VON SPALTE 93	
		93	94	95	96	97	98
53 001	ALBSFELDE	20	15	5	13	65,0	9
53 002	ALT MOELLN	91	64	27	32	35,2	21
53 003	AUMUEHLE	837	517	320	95	11,4	81
53 004	BAEK	95	43	52	45	47,4	23
53 005	BAELAU	42	27	15	36	85,7	24
53 006	BASEDOW	37	26	11	27	73,0	20
53 007	BASTHORST	91	64	27	51	56,0	36
53 008	BEHLENDORF	85	51	34	59	69,4	35
53 009	BERKENTHIN	349	220	129	72	20,6	42
53 010	BESENTHAL	45	26	19	34	75,6	17
53 011	BLIESTORF	107	54	53	45	42,1	28
53 012	BOERNSEN	599	355	244	59	9,8	38
53 013	BORSTORF	36	31	5	20	55,6	18
53 014	BREITENFELDE	294	188	106	80	27,2	46
53 015	BROETHEN	40	26	14	29	72,5	18
53 016	BRUNSMARK	8	5	3	6	75,0	4
53 017	BRUNSTORF	341	291	50	49	14,4	30
53 018	BUCHHOLZ	60	42	18	24	40,0	17
53 019	BUCHHORST	118	105	13	25	21,2	20
53 020	BUECHEN	2 185	1 539	646	94	4,3	61
53 021	DAHMKER	22	12	10	15	68,2	9
53 022	DALLDORF	46	25	21	39	84,8	21
53 023	DASSENDORF	238	144	94	59	24,8	36
53 024	DUCHMELSDORF	30	18	12	26	86,7	17
53 025	DUVENSEE	104	61	43	65	62,5	33
53 026	EINHAUS	44	36	8	13	29,5	8
53 027	ELMENHORST	427	383	44	34	8,0	28
53 028	ESCHEBURG	195	128	67	92	47,2	58
53 029	FITZEN	50	28	22	35	70,0	19
53 030	FREDEBURG	39	30	9	13	33,3	9
53 031	FUHLNHAGEN	51	33	18	37	72,5	22
53 032	GEESTHACHT, STADT	8 086	4 969	3 117	107	1,3	73
53 033	GIESENSDORF	30	14	16	28	93,3	14
53 034	GOEDENITZ	42	26	16	29	69,0	17
53 035	GOETTIN	12	8	4	11	91,7	7
53 036	GRABAU	45	25	20	35	77,8	20
53 037	GRANBEK	86	43	43	21	24,4	13
53 038	GRINAU	31	15	16	23	74,2	11
53 039	GROSS BODEN	27	19	8	15	55,6	9
53 040	GROSS DISNACK	28	21	7	16	57,1	10
53 041	GROSS GROENAU	354	227	127	33	9,3	18
53 042	GROSS PAMPAU	32	20	12	23	71,9	14
53 043	GROSS SARAU	86	53	33	41	47,7	29
53 044	GROSS SCHENKENBERG	73	48	25	48	65,8	32
53 045	GROVE	49	33	16	29	59,2	19
53 046	GUDDOW	376	255	121	176	46,8	117
53 047	GUELZOW	130	82	48	52	40,0	39
53 048	GUESTER	114	83	31	18	15,8	11
53 049	HANFELDE	49	30	19	19	38,8	15
53 050	HANWARDE	111	66	45	53	47,7	29
53 051	HARMSDORF	83	65	18	19	22,9	11
53 052	HAVEKOST	37	24	13	33	89,2	21
53 053	HOEHNHORN	74	46	28	52	70,3	28
53 054	HOLLENBEK	118	92	26	42	35,6	28
53 055	HOLSTENDORF	15	8	7	13	86,7	6
53 056	HORNBEK	27	15	12	19	70,4	12
53 057	HORST	79	54	25	61	77,2	42
53 058	JULIUSBURG	38	20	18	29	76,3	14
53 059	KANKELAU	27	15	12	20	74,1	9
53 060	KASSEBURG	72	43	29	50	69,4	29
53 061	KASTORF	208	148	60	57	27,4	31
53 062	KITTLITZ	86	68	18	66	76,7	53
53 063	KLEIN DISNACK	10	7	3	8	80,0	5
53 064	KLEIN PAMPAU	39	25	14	18	46,2	12
53 065	KLEIN SARAU	23	12	11	22	95,7	11
53 066	KLEIN ZECHER	49	41	8	26	53,1	24
53 067	KLEMPAU	92	56	36	61	66,3	38
53 068	KLINKRADE	110	65	45	61	55,5	33
53 069	KOBERG	102	62	40	54	52,9	30
53 070	KOETHEL	40	22	18	17	42,5	10

ERWERBSTAETIGEN AM ARBEITSORT GEMEDERN ZUM WIRTSCHAFTSBEREICH

PRODUZIERENDES GEMERBE			HANDEL UND VERKEHR			SONSTIGER BEREICH (DIENSTLEISTUNGEN)			ERWERBS- TAETIGE AM ARBEITSORT IN VH DER ERWERBS- TAETIGEN AM WOHNORT
INSGESAMT		MAENNlich	INSGESAMT		MAENNlich	INSGESAMT		MAENNlich	
ANZAHL	IN VH VON SPALTE 93		ANZAHL	IN VH VON SPALTE 93		ANZAHL	IN VH VON SPALTE 93		
99	100	101	102	103	104	105	106	107	108
4	20,0	4		0,0		3	15,0	2	95,2
353	38,5	32	8	8,8	2	16	17,6	9	51,1
289	34,5	212	166	19,8	105	287	34,3	119	60,7
13	13,7	9	7	7,4	2	30	31,6	9	40,4
2	4,8	2	3	7,1	1	1	2,4		62,7
5	13,5	3	3	8,1	1	2	5,4	2	42,0
24	26,4	19	9	9,9	5	7	7,7	4	57,2
8	9,4	7	6	7,1	3	12	14,1	6	57,4
145	41,5	120	37	10,6	20	95	27,2	38	76,5
2	4,4	2	6	13,3	4	3	6,7	3	80,4
4	3,7	3	15	14,0	9	43	40,2	14	53,8
353	58,9	227	98	16,4	53	89	14,9	37	53,3
5	13,9	4	5	13,9	5	6	16,7	4	45,0
86	29,3	71	59	20,1	33	69	23,5	38	53,0
3	7,5	2	3	7,5	1	5	12,5	5	46,5
	0,0			0,0		2	25,0	1	21,1
258	75,7	239	20	5,9	17	14	4,1	5	115,2
13	21,7	12	12	20,0	7	11	18,3	6	83,3
84	71,2	78	2	1,7	1	7	5,9	6	145,7
1 435	65,7	1 050	345	15,8	258	311	14,2	170	127,4
2	9,1	1	5	22,7	2		0,0		68,8
	0,0		5	10,9	3	2	4,3	1	37,4
49	20,6	42	53	22,3	29	77	32,4	37	29,8
1	3,3		1	3,3		2	6,7	1	52,6
23	22,1	17	10	9,6	6	6	5,8	5	65,0
18	40,9	17	13	29,5	11		0,0		72,1
36	8,4	31	8	1,9	4	349	81,7	320	100,0
53	27,2	43	16	8,2	7	34	17,4	20	36,7
5	10,0	4	5	10,0	3	5	10,0	2	54,3
3	7,7	3	1	2,6	1	22	56,4	17	114,7
10	19,6	9	2	3,9	1	2	3,9	1	51,0
4 468	55,3	3 224	1 367	16,9	630	2 144	26,5	1 042	81,2
	0,0		1	3,3		1	3,3		71,4
7	16,7	6	2	4,8		4	9,5	3	53,2
	0,0			0,0		1	8,3	1	100,0
2	4,4	2	4	8,9		4	8,9	3	44,1
46	53,5	19	7	8,1	3	12	14,0	8	67,7
3	9,7	1	1	3,2		4	12,9	3	55,4
5	18,5	5	3	11,1	1	4	14,8	4	46,6
7	25,0	7	2	7,1	2	3	10,7	2	84,8
143	40,4	108	62	17,5	35	116	32,8	66	30,3
7	21,9	5	2	6,3	1		0,0		74,4
12	14,0	8	11	12,8	6	22	25,6	10	46,7
10	13,7	9	5	6,8	2	10	13,7	5	61,9
	0,0		16	32,7	12	4	8,2	2	55,7
93	24,7	78	28	7,4	16	79	21,0	44	63,7
20	15,4	15	24	18,5	10	34	26,2	18	35,5
44	38,6	38	15	13,2	8	37	32,5	26	64,0
6	12,2	4	16	32,7	8	8	16,3	3	40,8
34	30,6	27	7	6,3	3	17	15,3	7	45,5
54	65,1	46	4	4,8	2	6	7,2	6	90,2
3	8,1	3		0,0		1	2,7		67,3
15	20,3	14	2	2,7	1	5	6,8	3	55,6
47	39,8	43	10	8,5	5	19	16,1	16	78,7
1	6,7	1		0,0		1	6,7	1	75,0
	0,0		3	11,1		5	18,5	3	40,9
7	8,9	6	5	6,3	3	6	7,6	3	60,3
5	13,2	4	2	5,3		2	5,3	2	66,7
1	3,7	1	3	11,1	2	3	11,1	3	45,8
7	9,7	5	6	8,3	3	9	12,5	6	43,6
94	45,2	81	37	17,8	25	20	9,6	11	80,0
5	5,8	4	5	5,8	2	10	11,6	9	84,3
1	10,0	1		0,0		1	10,0	1	50,0
11	28,2	7	6	19,4	3	4	10,3	3	34,2
1	4,3	1		0,0			0,0		60,5
3	6,1	3	8	16,3	6	12	24,5	8	56,3
12	13,0	10	8	8,7	5	11	12,0	3	58,2
27	24,5	19	13	11,8	6	9	8,2	7	53,9
21	20,6	19	12	11,8	3	15	14,7	10	52,3
13	32,5	5	8	20,0	6	2	5,0	1	83,3

STATI-
STISCHE

E

SCHUELER UND STUDIERENDE

AM WOHNORT
DAVON BESUCHEN DIE (DAS)

KENN-
ZIFFER

GEMEINDE

INSGESAMT	VOLKS- SCHULE	REAL- SCHULE	GYM- NASIUM	BERUFS- FACH-/ FACH- SCHULE	INGE- NIEUR- SCHULE	HOCH- SCHULE	AM SCHULORT
109	110	111	112	113	114	115	116

• 53 Kreis Hzgt. Lauenburg

53 001	ALBSFELDE	9	3	1	5			
53 002	ALT MOELLN	58	36	13	4	4	1	
53 003	AUMUEHLE	556	250	80	163	21	4	38
53 004	BAEK	89	62	16	8	2		1
53 005	BAELAU	20	16	3		1		
53 006	BASEDOW	40	33	4	2	1		
53 007	BASTHORST	62	51	7	3	1		
53 008	BEHLENDORF	39	34	3	2			
53 009	BERKENTHIN	169	127	30	6	5		1
53 010	BESENTHAL	11	6	4	1			270
53 011	BLIESTORF	156	137	6	9	2	1	78
53 012	BOERNSEN	332	231	38	36	15	2	10
53 013	BORSTORF	51	41	4	1	4		1
53 014	BREITENFELDE	243	187	33	17	3	1	2
53 015	BROETHEN	26	24	2				340
53 016	BRUNSMARK	12	10	1	1			51
53 017	BRUNSTORF	93	72	16	5			58
53 018	BUCHHOLZ	10	5	5				
53 019	BUCHHORST	29	26	3				
53 020	BUECHEN	655	467	112	56	15	1	4
53 021	DAHMKER	10	8	1	1			
53 022	DALLDORF	29	22	6		1		
53 023	DASSENDORF	332	217	50	45	15	2	3
53 024	DUECHELSDORF	22	17	4			1	
53 025	DUVENSEE	49	43	4	1	1		18
53 026	EINHAUS	23	21	1	1			
53 027	ELMENHORST	55	35	9	6	4		1
53 028	ESCHEBURG	172	119	17	27	1	1	7
53 029	FITZEN	39	27	9	2	1		
53 030	FREDEBURG	14	12	1	1			
53 031	FUHLNHAGEN	53	45	6	2			21
53 032	GEESTHACHT,STADT	3 148	2 079	491	448	69	16	45
53 033	GIESENSDORF	12	11	1				3 633
53 034	GOELDENITZ	21	14	4	1	1	1	
53 035	GOETTIN	1	1					
• 53 036	GRABAU	25	18	4	3			19
53 037	GRAMBEK	48	40	6		2		11
53 038	GRINAU	29	28		1			
53 039	GROSS BODEN	22	19	3				48
53 040	GROSS DISNACK	12	11	1				
53 041	GROSS GROENAU	440	299	44	71	15	8	3
53 042	GROSS PAMPAU	22	16	5		1		346
53 043	GROSS SARAU	80	63	2	12	2		1
53 044	GROSS SCHENKENBERG	50	30	11	7	2		17
53 045	GROVE	31	27	3	1			30
53 046	GUDOW	232	177	30	18	7		22
53 047	GUELZOW	164	136	17	8	2	1	178
53 048	GUESTER	76	57	17		2		210
53 049	HAMFELDE	46	36	4	3	3		61
53 050	HAMWARDE	90	58	24	7	1		40
53 051	HARMSDORF	29	22	1	5		1	
53 052	HAVEKOST	34	29	1	3	1		
53 053	HOMENHORN	42	31	4	3	3		1
53 054	HOLLENBEK	60	46	6	7	1		28
53 055	HOLSTENDORF	9	8	1				
53 056	HORNBEK	30	24	1	4	1		
53 057	HORST	47	41	5	1			
53 058	JULIUSBURG	24	16	7	1			
53 059	KANKELAU	27	27					
53 060	KASSEBURG	77	65	8	4			
53 061	KASTORF	94	60	16	15	3		32
53 062	KITTLITZ	66	43	16	7			33
53 063	KLEIN DISNACK	6	4	1	1			
53 064	KLEIN PAMPAU	65	52	8	2	2		1
53 065	KLEIN SARAU	16	15	1				
53 066	KLEIN ZECHER	51	49	1	1			
53 067	KLEMPAU	54	43	7	2	2		
53 068	KLINKRADE	79	59	16	1	3		41
53 069	KOBERG	71	53	15	1	2		35
53 070	KOETHEL	24	20	1	3			

BERUFSPENDLER

AUSBILDUNGSPENDLER

AUSPENDLER			EINPENDLER			AUSPENDLER			EINPENDLER	
INSGESAMT		MAENNLICH	INSGESAMT		MAENNLICH	INSGESAMT		INSGESAMT		
ANZAHL	IN VH VON SPALTE 59		ANZAHL	IN VH VON SPALTE 93		ANZAHL	IN VH VON SPALTE 109	ANZAHL	IN VH VON SPALTE 116	
117	118	119	120	121	122	123	124	125	126	
6	28,6	3	5	25,0	4	9	100,0		0,0	
101	56,7	72	14	15,4	13	55	94,8		0,0	
841	60,9	588	298	35,6	201	245	44,1	88	22,1	
150	63,8	107	10	10,5	5	84	94,4		0,0	
30	44,8	27	5	11,9	4	20	100,0		0,0	
54	61,4	48	3	8,1	3	38	95,0		0,0	
84	52,8	62	16	17,6	14	55	88,7		0,0	
68	45,9	48	5	5,9	5	34	87,2		0,0	
179	39,3	133	72	20,6	54	40	23,7	141	52,2	
17	30,4	14	6	13,3	6	11	100,0		0,0	
99	49,7	75	7	6,5	5	78	50,0		0,0	
808	72,0	568	284	47,4	182	116	34,9		0,0	
45	56,3	40	1	2,8	1	51	100,0		0,0	
307	55,3	226	46	15,6	34	57	23,5	154	45,3	
46	53,5	36		0,0		24	92,3		0,0	
30	78,9	24		0,0			0,0	39	76,5	
93	31,4	69	138	40,5	126	35	37,6		0,0	
27	37,5	21	15	25,0	12	10	100,0		0,0	
25	30,9	17	62	52,5	57	27	93,1		0,0	
413	24,1	329	883	40,4	667	181	27,6	116	19,7	
11	34,4	6	1	4,5		8	80,0		0,0	
79	64,2	59	2	4,3	2	27	93,1		0,0	
586	73,3	404	24	10,1	24	123	37,0	8	3,7	
29	50,9	25	2	6,7	1	19	86,4	15	83,3	
59	36,9	48	3	2,9	3	47	95,9		0,0	
38	62,3	27	21	47,7	21	23	100,0		0,0	
105	24,6	82	105	24,6	82	21	38,2	43	55,8	
376	70,7	277	39	20,0	33	59	34,3	1	0,9	
45	48,9	34	3	6,0	3	38	97,4		0,0	
9	26,5	5	14	35,9	13	13	92,9		0,0	
52	52,0	45	3	5,9	3	32	60,4		0,0	
3 498	35,1	2 726	1 625	20,1	1 211	149	4,7	634	17,5	
12	28,6	6		0,0		12	100,0		0,0	
38	48,1	30	1	2,4	1	20	95,2		0,0	
	0,0			0,0			0,0		0,0	
57	55,9	43		0,0		6	24,0		0,0	
78	61,4	55	37	43,0	15	37	77,1		0,0	
25	44,6	20		0,0		29	100,0		0,0	
31	53,4	24		0,0		3	13,6	29	60,4	
11	33,3	9	6	21,4	6	11	91,7		0,0	
904	77,3	613	89	25,1	70	150	34,1	56	16,2	
12	27,9	11	1	3,1	1	19	86,4		0,0	
103	56,0	75	5	5,8	2	63	78,8		0,0	
49	41,5	32	4	5,5	4	20	40,0		0,0	
45	51,1	34	6	12,2	6	9	29,0		0,0	
237	40,2	155	23	6,1	18	59	25,4	5	2,8	
243	66,4	179	7	5,4	6	32	19,5	78	37,1	
84	47,2	61	20	17,5	17	15	19,7		0,0	
72	60,0	64	1	2,0		46	100,0		0,0	
156	63,9	110	23	20,7	22	50	55,6		0,0	
51	55,4	34	42	50,6	39	27	93,1		0,0	
19	34,5	16	1	2,7	1	34	100,0		0,0	
77	57,9	51	18	24,3	7	17	40,5	3	10,7	
69	46,0	52	37	31,4	36	57	95,0		0,0	
6	30,0	4	1	6,7	1	9	100,0		0,0	
39	59,1	32		0,0		30	100,0		0,0	
59	45,0	49	7	8,9	6	45	95,7		0,0	
21	36,8	19	2	5,3	2	24	100,0		0,0	
32	54,2	29		0,0		27	100,0		0,0	
97	58,8	68	4	5,6	3	72	93,5		0,0	
112	43,1	79	60	28,8	55	62	66,0		0,0	
20	19,6	17	4	4,7	4	33	50,0		0,0	
11	55,0	9	1	10,0	1	6	100,0		0,0	
82	71,9	61	7	17,9	3	57	87,7		0,0	
15	39,5	9		0,0		15	93,8		0,0	
38	43,7	37		0,0		49	96,1		0,0	
71	44,9	53	5	5,4	4	46	85,2		0,0	
99	48,5	71	5	4,5	3	38	48,1		0,0	
102	52,3	73	9	8,8	9	36	50,7		0,0	
24	50,0	20	16	40,0	8	23	95,8		0,0	

STATI- STISCHE KENN- ZIFFER	GEMEINDE	WOHNBEVÖLKERUNG AM						
		FLÄCHE AM				27.5.1970		
		27.5. 1970 IN QKM	17.5.1939	13.9.1950	6.6.1961	INSGESAMT	MAENNLICH	WEIBLICH
		1	2	3	4	5	6	7
noch: 53 Kreis Hzgl. Lauenburg								
53 071	KOLLOP	8,21	331	629	441	440	219	221
53 072	KRODEPPELSHAGEN-FAHREND.	8,37	371	694	549	653	324	329
53 073	KRUEZEN	8,24	229	434	300	274	126	148
53 074	KRUKOW	7,94	132	322	157	159	71	88
53 075	KRUMMESSE	3,41	277	502	931	1 192	557	635
53 076	KHODEWDERDE	7,34	378	900	676	873	417	456
53 077	KUEHSEN	7,28	218	424	327	309	155	154
53 078	KULPIN	6,07	197	433	266	188	91	97
53 079	LABENZ	5,74	357	754	492	489	229	260
53 080	LANGENLEHSTEN	23,37	112	269	203	195	100	95
53 081	LANKAU	19,10	411	893	477	425	200	225
53 082	LANZE	9,06	137	276	150	153	80	73
53 083	LAUENBURG/ELBE, STADT	9,54		11 207	10 713	11 319	5 288	6 031
53 084	LEHMRADE	11,40	200	505	330	334	163	171
53 085	LINAU	9,60	469	959	664	633	295	338
53 086	LUECHOW	4,61	157	367	205	177	86	91
53 087	LUETAU	11,24	438	879	601	570	270	300
53 088	MECHOW	6,03	121	251	151	125	61	64
53 089	MOEHNSEN	7,48	291	615	376	371	188	183
53 090	MOELLEN, STADT	25,05	6 352	13 721	13 774	15 041	6 863	8 178
53 091	MUEHLENRADE	3,74	102	210	121	153	80	73
53 092	MUESSEN	11,44	505	1 062	834	844	423	421
53 093	MUSTIN	11,93	390	923	638	557	267	290
53 094	NIENDORF BEI BERKENTHIN	3,93	107	192	86	76	39	37
53 095	NIENDORF/STECKNITZ	8,42	298	526	426	434	217	217
53 096	NUSSE	6,22	501	913	723	725	343	382
53 097	PANTEN	13,79	408	831	522	497	253	244
53 098	POGEEZ	2,75	107	237	225	214	103	111
53 099	POGGENSEE	5,44	347	227	227	248	123	125
53 100	RATZEBURG, STADT	30,29	6 133	12 502	11 359	11 829	5 424	6 405
53 101	RITZERAU	11,11	245	491	282	231	106	125
53 102	ROEMNITZ	5,14	62	145	92	77	36	41
53 103	RONDESCHAGEN	9,53	478	904	582	478	237	241
53 104	ROSEBURG	16,23	352	776	519	468	211	257
53 105	SACHSENWALD, FORSTGUTSBZ.	58,49						
53 106	SAHMS	5,95		342	230	255	135	120
53 107	SALEM	25,16	409	845	616	554	264	290
53 108	SANDESNEBEN	6,14	455	998	646	738	362	376
53 109	SCHIPHORST	8,15	298	654	366	346	172	174
53 110	SCHMILAU	11,55	404	1 059	648	571	281	290
53 111	SCHNAKENBEK	13,02	346	594	560	600	298	302
53 112	SCHOENBERG	14,83	626	1 182	840	857	434	423
53 113	SCHROETSTAKEN	8,45	243	572	381	401	194	207
53 114	SCHIEPENSUEHLEN	2,75	90	182	135	139	68	71
53 115	SCHULENDORF	11,40	287	517	317	296	148	148
● 53 116	SCHWARZENBEK, STADT	11,55			7 812	9 322	4 393	4 929
53 117	SEEDORF	28,18		1 094	642	574	272	302
53 118	SIEBENBAEUMEN	8,82	374	778	491	465	234	231
53 119	SIEBENEICHEN	4,68	189	356	247	233	103	130
53 120	SIERKSRADE	4,00	317	605	373	301	149	152
53 121	SIRKSFELDE	8,63	175	318	207	205	101	104
53 122	STEINHORST	16,37	346	799	501	495	242	253
53 123	STERLEY	21,39	657	1 333	896	910	469	441
53 124	STUBREN	5,24	251	473	309	311	158	153
53 125	TALKAU	4,88	152	433	336	335	167	168
53 126	TRAMM	6,75	184	367	250	273	136	137
53 127	WALKSFELDE	3,51		182	125	108	53	55
53 128	WANGELAU	6,51	144	323	160	224	105	119
53 129	WENTORF BEI HAMBURG	6,75	5 072	5 143	5 244	7 723	3 857	3 866
53 130	WENTORF (AMT SANDESNEBEN)	4,99	387	695	427	456	222	234
53 131	WIERSHOP	5,14	128	203	153	127	71	56
53 132	WITZEEZE	10,48	363	867	701	597	298	299
53 133	WOHLTORF	5,97	851	2 137	2 271	2 467	1 158	1 309
53 134	WOLTERSDOORF	7,90	175	425	294	242	126	116
53 135	WORTH	6,07	129	282	175	131	63	68
53 136	ZITTHEN	11,05	323	742	566	625	305	320
● ZUSAMMEN		1 264,30	72 778	150 218	130 453	141 731	67 858	73 873

ZU- BZW. ABNAHME (-) DER WOHNBEVÖLKERUNG IN VH

BEVÖLKERUNGSDICHTE

VON DER WOHNBEVÖLKERUNG SIND

		1939	1950	1961	1970	LEDIG		VERHEIRATET		VERWITWET									
1939	1961	EINWOHNER JE QKM				INSGESAMT	WEIBLICH	INSGESAMT	WEIBLICH	INSGESAMT	WEIBLICH								
BIS 1970	BIS 1970	10	11	12	13	14	15	16	17	18	19								
32,9	0,2-	40	77	54	54	184	84	213	107	37	25								
76,0	18,9	44	83	66	78	234	99	345	174	58	45								
19,7	8,7-	28	53	36	33	101	52	148	74	23	20								
20,5	1,3	17	41	20	20	71	39	74	37	12	10								
330,3	28,0	81	147	273	350	465	240	630	317	90	75								
131,0	29,1	51	123	92	119	345	176	446	225	61	45								
41,7	5,5-	30	58	45	42	129	54	151	75	28	24								
4,6-	29,3-	32	71	44	31	84	39	93	47	11	11								
37,0	0,6-	62	131	86	85	210	102	221	110	53	44								
74,1	3,9-	5	12	9	8	105	48	77	39	10	6								
3,4	10,9-	22	47	25	22	173	85	208	105	32	27								
11,7	2,0	15	30	17	17	68	28	77	38	8	7								
0,0	5,7	1	175	1	123	1	186	3	956	1	906	5	899	2	940	1	244	1	044
67,0	1,2	18	44	29	29	135	67	169	84	24	16								
35,0	4,7-	49	100	69	66	225	114	350	177	54	47								
12,7	13,7-	34	80	44	38	69	27	89	45	19	19								
30,1	5,2-	39	78	53	51	206	101	307	155	54	43								
3,3	17,2-	20	42	25	21	57	22	53	27	14	14								
27,5	1,3-	39	82	50	50	150	64	192	95	27	23								
136,8	9,2	254	548	550	600	5	364	2	626	7	558	3	803	1	731	1	482		
50,0	26,4	27	56	32	41	66	26	77	38	9	8								
67,1	1,2	44	93	73	74	328	141	437	218	68	56								
42,8	12,7-	33	77	53	47	210	99	287	145	52	41								
29,0-	11,6-	27	49	22	19	31	14	40	20	3	2								
45,6	1,9	35	62	51	52	164	73	237	118	28	23								
44,7	0,3	81	147	116	117	299	145	352	175	67	58								
21,8	4,8-	30	60	38	36	222	96	241	121	26	21								
100,0	4,9-	39	86	82	78	82	40	103	51	22	18								
0,0	9,3	64	42	46	46	94	43	122	61	30	20								
92,9	4,1	202	413	375	391	4	388	2	076	5	727	2	888	1	480	1	257		
5,7-	18,1-	22	44	25	21	95	48	100	50	31	24								
24,2	16,3-	12	28	18	15	33	18	35	17	5	3								
0,0	17,9-	50	95	61	50	179	78	237	120	54	41								
33,0	9,8-	22	48	32	29	176	94	246	124	41	35								
0,0	0,0																		
0,0	10,9		57	39	43	99	35	133	67	22	17								
35,5	10,1-	16	34	24	22	205	93	278	139	59	50								
62,2	14,2	74	163	105	120	283	116	355	180	90	76								
16,1	5,5-	37	80	45	42	133	54	176	88	35	31								
41,3	11,9-	35	92	56	49	215	90	292	147	61	52								
73,4	7,1	27	46	43	46	228	101	316	159	52	41								
36,9	2,0	42	80	57	58	337	139	432	216	82	64								
65,0	5,2	29	68	45	47	176	79	183	92	40	36								
54,4	3,0	33	66	49	51	56	23	71	36	11	11								
3,1	6,6-	25	45	28	26	127	58	147	74	21	15								
0,0	19,3			676	807	3	359	1	608	4	870	2	436	897	769				
24,3	10,6-		39	23	20	222	98	277	140	65	57								
23,3	5,3-	42	88	56	53	177	79	253	126	32	24								
5,0-	5,7-	40	76	53	50	98	54	105	53	27	21								
	19,3-	79	151	93	75	110	47	158	80	31	24								
17,1	1,0-	20	37	24	24	85	41	104	52	16	11								
43,1	1,2-	21	49	31	30	207	96	245	122	40	33								
38,5	1,6	31	62	42	43	380	154	439	222	79	59								
23,9	0,6	48	90	59	59	120	45	154	77	32	28								
120,4	0,3-	31	89	69	69	133	56	177	89	24	22								
48,4	9,2	27	54	37	40	112	50	142	71	19	16								
0,0	13,6-		52	36	31	53	24	45	23	10	8								
55,6	40,0	22	50	25	34	111	60	96	48	15	9								
52,3	47,3	751	762	777	1	144	3	106	1	323	3	882	1	946	600	513			
17,8	6,8	78	139	86	91	182	85	232	118	38	29								
0,8-	17,0-	25	39	30	25	58	18	50	25	18	12								
64,5	14,8-	35	83	67	57	250	112	292	147	51	37								
189,9	8,6	143	358	380	413	865	418	1	338	672	219	190							
38,3	17,7-	22	54	37	31	94	34	125	63	20	19								
1,6	25,1-	21	46	29	22	51	24	66	33	12	10								
93,5	10,4	29	67	51	57	239	109	324	164	56	44								
94,7	8,6	58	119	103	112	53	618	24	818	71	952	36	034	13	651	11	415		

VON DER WOHNBEOELKERUNG SIND

STATI- STISCHE KENN- ZIFFER	GEMEINDE	UNTER		6		15		18		21		30		45		
		6		15		18		21		30		45		60		
		JAHRE	ALT	JAHRE	ALT	JAHRE	ALT	JAHRE	ALT	JAHRE	ALT	JAHRE	ALT	JAHRE	ALT	
		20	21	22	23	24	25	26								
noch: 53 Kreis Hzgt. Lauenburg																
53 071	KOLLOW	37	71	20	20	37	94	60								
53 072	KROEPELSHAGEN-FAHREND.	64	86	19	23	72	144	99								
53 073	KRUEZEN	33	40	7	11	24	52	44								
53 074	KRUKOW	22	35	4	4	15	31	22								
53 075	KRUMMESSE	129	187	49	42	121	259	179								
53 076	KUDDENWOERDE	86	134	42	31	104	173	143								
53 077	KUEHSEN	36	52	16	11	27	67	44								
53 078	KULPIN	24	36	8	6	13	39	32								
53 079	LABENZ	64	76	19	22	47	89	70								
53 080	LANGENLEHSTEN	43	43	11	7	19	45	14								
53 081	LANKAU	37	65	21	21	30	86	74								
53 082	LANZE	21	20	6	7	27	29	19								
53 083	LAUENBURG/ELBE,STADT	1 080	1 441	383	382	1 188	2 305	1 880								
53 084	LEHMRADE	29	51	15	15	31	72	56								
53 085	LINAU	44	103	28	25	59	133	98								
53 086	LUECHOW	22	16	7	7	29	24	35								
53 087	LUETAU	55	74	32	24	61	103	93								
53 088	MECHOW	16	21	5	5	10	19	19								
53 089	MOEHNSEN	49	53	12	11	38	88	52								
53 090	MOELLN,STADT	1 343	1 864	536	505	1 499	2 814	2 724								
53 091	MUEHLENRADE	20	22	7	7	12	33	29								
53 092	MUESSEN	90	121	27	33	93	190	120								
53 093	MUSTIN	55	83	28	15	54	103	87								
53 094	NIENDORF BEI BERKENTHIN	4	15	2	5	3	16	8								
53 095	NIENDORF/STECKNITZ	46	54	15	20	33	98	66								
53 096	NUSSE	72	138	34	19	54	156	105								
53 097	PANTEN	59	87	25	15	62	98	72								
53 098	POGEEZ	32	29	5	7	17	39	30								
53 099	POGGENSEE	31	30	11	10	17	46	35								
53 100	RATZEBURG,STADT	1 086	1 288	425	605	1 260	1 984	1 974								
53 101	RITZERAU	27	36	12	10	23	43	44								
53 102	ROEMNITZ	6	16	2	5	4	16	12								
53 103	RONDESHAGEN	52	65	17	17	48	96	76								
53 104	ROSEBURG	53	62	21	21	39	94	60								
53 105	SACHSENWALD,FORSTGUTSBZ.															
53 106	SAHMS	28	36	9	10	23	56	40								
53 107	SALEM	51	86	27	13	48	110	91								
53 108	SANDESNEBEN	67	122	29	24	62	143	119								
53 109	SCHIPHORST	28	51	17	9	33	67	57								
53 110	SCHMILAU	63	70	21	12	63	107	88								
53 111	SCHNAKENBEK	66	85	27	22	60	126	75								
53 112	SCHOENBERG	87	134	29	34	83	188	120								
53 113	SCHRETSTAKEN	51	59	17	18	53	70	54								
53 114	SCHUERENSOEHLEN	14	21	6	8	12	24	24								
53 115	SCHULENDORF	40	35	13	11	33	68	35								
• 53 116	SCHWARZENBEK,STADT	951	1 199	340	312	1 281	2 025	1 438								
53 117	SEEDORF	63	71	31	23	39	101	95								
53 118	SIEBENBAEUMEN	46	55	14	30	52	82	90								
53 119	SIEBENEICHEN	18	40	15	11	16	50	35								
53 120	SIERKSRADE	24	44	14	7	24	63	54								
53 121	SIRKSFELDE	20	38	10	8	16	44	30								
53 122	STEINHORST	53	84	24	18	44	103	74								
53 123	STERLEY	81	168	43	28	81	188	136								
53 124	STUBBEN	21	41	16	13	35	51	57								
53 125	TALKAU	34	51	12	19	31	66	58								
53 126	TRAMM	30	44	9	10	33	51	39								
53 127	WALKSFELDE	8	21	8	4	10	22	14								
53 128	WANGELAU	35	50	13	8	13	54	17								
53 129	WENTORF BEI HAMBURG	833	924	201	393	1 347	1 503	1 139								
53 130	WENTORF(AMT SANDESNEBEN)	47	69	19	18	37	103	63								
53 131	WIERSHOP	11	25	6	4	7	41	10								
53 132	WITZEEZE	72	97	18	25	61	107	100								
53 133	WOHLTORF	212	309	87	72	284	512	424								
53 134	WOLTERSDDORF	19	41	9	10	21	53	37								
53 135	WORTH	8	18	6	7	20	17	34								
53 136	ZIETHEN	69	92	28	21	56	129	94								
• ZUSAMMEN		14 138	19 087	5 288	5 407	15 978	28 943	22 319								

VON DER WOHNBEOELKERUNG SIND

UNTER 65 UND MEHR					EVANGELISCH		RÖMISCH-KATHOLISCH		PERSUNEN DIE ANDEKSWO ZUR WOHNBEVOELKERUNG GEHOEREN	AUSLAENDER	
60 BIS UNTER 65 JAHRE ALT	65 BIS UNTER 75 JAHRE ALT	75 UND MEHR JAHRE ALT	UNTER 15 JAHRE ALT IN VH VON SPALTE 5	65 UND MEHR SPALTE 5	ANZAHL	IN VH VON SPALTE 5	ANZAHL	IN VH VON SPALTE 5		ANZAHL	IN VH VON SPALTE 5
27	28	29	30	31	32	33	34	35	36	37	38
32	43	26	24,5	15,7	402	91,4	25	5,7	6		0,0
52	65	29	23,0	14,4	590	90,4	25	3,8	11	9	1,4
17	26	20	26,6	16,8	269	98,2	1	0,4	4		0,0
9	13	8	35,8	13,2	146	91,8	4	2,5			0,0
61	110	55	26,5	13,8	1 112	93,3	53	4,4	24	1	0,1
45	66	49	25,2	13,2	801	91,8	21	2,4	33	4	0,5
19	23	14	28,5	12,0	295	95,5	3	1,0	7		0,0
5	18	7	31,9	13,3	169	89,9	17	9,0	4	1	0,5
28	43	31	28,6	15,1	472	96,5	11	2,2	10		0,0
3	5	5	44,1	5,1	188	96,4	3	1,5	11	1	0,5
25	48	18	24,0	15,5	389	91,5	21	4,9	44	6	1,4
13	8	3	26,8	7,2	149	97,4	3	2,0	2		0,0
751	1 321	588	22,3	16,9	9 643	85,2	686	6,1	291	203	1,8
22	34	9	24,0	12,9	318	95,2	7	2,1	18		0,0
39	68	36	23,2	16,4	570	90,0	32	5,1	29	1	0,2
14	14	9	21,5	13,0	173	97,7	4	2,3	8		0,0
46	57	25	22,6	14,4	524	91,9	13	2,3	16		0,0
9	12	9	29,6	16,8	116	92,8		0,0	3		0,0
26	28	14	27,5	11,3	347	93,5	3	0,8	15	4	1,1
1 050	1 781	925	21,3	18,0	12 835	85,3	1 096	7,3	514	158	1,1
8	6	9	27,5	9,8	128	83,7	18	11,8	1		0,0
52	86	32	25,0	14,0	757	89,7	52	6,2	11	5	0,6
31	66	35	24,8	18,1	526	94,4	21	3,8	19	3	0,5
4	11	8	25,0	25,0	75	98,7	1	1,3	17		0,0
37	41	24	23,0	15,0	412	94,9	5	1,2	20		0,0
47	69	31	29,0	13,8	693	95,6	22	3,0	23	4	0,6
32	34	13	29,4	9,5	468	94,2	18	3,6	35	2	0,4
13	23	19	28,5	19,6	194	90,7	4	1,9	14		0,0
17	27	24	24,6	20,6	238	96,0	7	2,8	1	1	0,4
916	1 488	803	20,1	19,4	10 564	89,3	721	6,1	470	50	0,4
9	16	11	27,3	11,7	216	93,5	3	1,3	13	4	1,7
3	6	7	28,6	16,9	54	70,1	3	3,9	21	1	1,3
35	51	21	24,5	15,1	445	93,1	14	2,9	21	1	0,2
24	64	30	24,6	20,1	435	92,9	15	3,2	9	3	0,6
			0,0	0,0		0,0		0,0			0,0
17	24	12	25,1	14,1	247	96,9	3	1,2	14		0,0
32	66	30	24,7	17,3	533	96,2	10	1,8	92	1	0,2
47	67	58	25,6	16,9	701	95,0	18	2,4	27	2	0,3
15	47	22	22,8	19,9	341	98,6	4	1,2	10		0,0
50	64	33	23,3	17,0	532	93,2	20	3,5	18	2	0,4
48	60	31	25,2	15,2	559	93,2	18	3,0	12	12	2,0
60	81	41	25,8	14,2	822	95,9	17	2,0	14	3	0,4
25	33	21	27,4	13,5	389	97,0	4	1,0	19	4	1,0
11	12	7	25,2	13,7	118	84,9	19	13,7			0,0
18	27	16	25,3	14,5	277	93,6	9	3,0	6		0,0
551	776	449	23,1	13,1	7 867	84,4	812	8,7	244	264	2,8
38	69	44	23,3	19,7	525	91,5	31	5,4	138	5	0,9
22	48	26	21,7	15,9	440	94,6	15	3,2	9	6	1,3
13	26	9	24,9	15,0	230	98,7	3	1,3	6		0,0
18	34	19	22,6	17,6	287	95,3	10	3,3	15	1	0,3
9	19	11	28,3	14,6	191	93,2	2	1,0	9		0,0
35	42	18	27,7	12,1	481	97,2	5	1,0	22		0,0
45	89	51	27,4	15,4	873	95,9	24	2,6	50	9	1,0
26	33	18	19,9	16,4	295	94,9	1	0,3	5		0,0
20	33	11	25,4	13,1	315	94,0	6	1,8	15	1	0,3
21	23	13	27,1	13,2	261	95,6	1	0,4	3		0,0
11	5	5	26,9	9,3	99	91,7	9	8,3			0,0
6	19	9	37,9	12,5	223	99,6		0,0	4		0,0
389	582	412	22,8	12,9	6 150	79,6	760	9,8	364	180	2,3
31	39	30	25,4	15,1	434	95,2	8	1,8	8		0,0
2	12	9	28,3	16,5	121	95,3	4	3,1	2		0,0
33	50	34	28,3	14,1	547	91,6	24	4,0	5	5	0,8
164	264	139	21,1	16,3	2 088	84,6	164	6,6	182	53	2,1
17	20	15	24,8	14,5	220	90,9	15	6,2	13		0,0
8	11	2	19,8	9,9	127	96,9	2	1,5	4	1	0,8
51	68	17	25,8	13,6	590	94,4	21	3,4	25		0,0
8 992	14 097	7 482	23,4	15,2	123 434	87,1	8 678	6,1	5 358	2 619	1,8

STATI- STISCHE KENN- ZIFFER	GEMEINDE	PRIVATHAUSHALTE DAVON						PERSONEN IN PRIVAT- HAUS- HALTEN	DURCH- SCHNITT- LICHE HAUS- HALTS- GROSSE
		INSGESAMT		EINPERSONEN- HAUSHALTE		MEHRPERSONEN- HAUSHALTE			
		1961	1970	INS- GESAMT	WEIB- LICH	INS- GESAMT	DAR. MIT LED.PERS. U. 18JAHREN		
		39	40	41	42	43	44	45	46
noch: 53 Kreis Hztg. Lauenburg									
53 071	KOLLOW	128	144	38	20	106	64	440	3,06
53 072	KROEPEL SHAGEN-FAHREND.	170	225	32	21	193	90	660	2,93
53 073	KRUEZEN	79	77	10	6	67	39	277	3,60
53 074	KRUKOW	42	41	3	2	38	26	159	3,88
53 075	KRUMMESSE	297	392	57	50	335	200	1 212	3,09
53 076	KUDEWOERDE	225	296	47	32	249	134	891	3,01
53 077	KUEHSEN	103	95	15	13	80	46	314	3,31
53 078	KULPIN	76	55	10	9	45	28	190	3,45
53 079	LABENZ	155	161	38	29	123	73	497	3,09
53 080	LANGENLEHNSTEN	54	51	11	7	40	32	204	4,00
53 081	LANKAU	140	141	22	17	119	61	445	3,16
53 082	LANZE	38	44	4	3	40	22	155	3,52
53 083	LAUENBURG/ELBE, STADT	4 079	4 545	1 270	933	3 275	1 591	11 513	2,53
53 084	LEHMRADE	94	109	17	8	92	44	326	2,99
53 085	LINAU	224	227	49	41	178	96	648	2,85
53 086	LUECHOW	67	58	8	6	50	24	182	3,14
53 087	LUETAU	185	183	30	25	153	89	581	3,17
53 088	MECHOW	40	35	7	7	28	18	128	3,66
53 089	MOEHNSEN	127	118	12	8	106	58	382	3,24
53 090	MOELLN, STADT	5 268	6 063	1 728	1 375	4 335	2 018	15 229	2,51
53 091	MUEHLENRADE	36	48	8	3	40	21	153	3,19
53 092	MUESSEN	280	277	41	29	236	123	850	3,07
53 093	MUSTIN	213	205	38	30	167	85	573	2,80
53 094	NIENDORF BEI BERKENTHIN	32	22	2	2	20	10	78	3,55
53 095	NIENDORF/STECKNITZ	130	139	15	11	124	57	447	3,22
53 096	NUSSE	251	243	48	38	195	106	746	3,07
53 097	PANTEN	155	150	18	11	132	76	509	3,39
53 098	POGEEZ	74	77	18	10	59	31	219	2,84
53 099	POGGENSEE	70	74	8	7	66	33	249	3,36
53 100	RATZEBURG, STADT	4 213	4 646	1 364	1 123	3 282	1 527	11 571	2,49
53 101	RITZERAU	91	73	11	10	62	39	243	3,33
53 102	ROEMNITZ	29	23	1	1	22	11	88	3,83
53 103	RONDESHAGEN	195	162	28	22	134	64	493	3,04
53 104	ROSEBURG	157	154	23	20	131	70	471	3,06
53 105	SACHSENWALD, FORSTGUTSBZ.								0,00
53 106	SAHMS	66	70	8	5	62	36	258	3,69
53 107	SALEM	207	194	41	30	153	76	579	2,98
53 108	SANDESNEBEN	233	263	68	56	195	109	759	2,89
53 109	SCHIPHORST	121	123	24	18	99	48	349	2,84
53 110	SCHMILAU	220	196	35	26	161	74	579	2,95
53 111	SCHNAKENBEK	178	195	32	24	163	90	606	3,11
53 112	SCHOENBERG	273	286	51	35	235	128	869	3,04
53 113	SCHRETSTAKEN	113	112	13	12	99	62	408	3,64
53 114	SCHUERENSDEHLEN	46	43	8	8	35	19	139	3,23
53 115	SCHULENDORF	97	91	11	7	80	42	301	3,31
• 53 116	SCHWARZENBEK, STADT	2 891	3 612	878	630	2 734	1 418	9 469	2,62
53 117	SEEDORF	225	206	45	37	161	85	592	2,87
53 118	STEBENBAEUMEN	157	164	31	17	133	62	472	2,88
53 119	STEBENEICHEN	81	77	17	10	60	38	237	3,08
53 120	STIERKSRADE	130	112	24	18	88	39	314	2,80
53 121	SIRKSFELDE	66	70	14	9	56	37	212	3,03
53 122	STEINHORST	144	160	27	21	133	78	510	3,19
53 123	STERLEY	292	292	46	34	246	135	937	3,21
53 124	STUBBEN	103	104	15	13	89	44	316	3,04
53 125	TALKAU	107	112	23	18	89	51	344	3,07
53 126	TRAMM	88	86	13	12	73	40	276	3,21
53 127	WALKSFELDE	37	34	8	7	26	14	108	3,18
53 128	WANGELAU	48	53	7	3	46	34	228	4,30
53 129	WENTORF BEI HAMBURG	1 784	2 712	587	375	2 125	1 111	7 310	2,70
53 130	WENTORF (AMT SANDESNEBEN)	137	152	27	21	125	67	463	3,05
53 131	WIERSHOP	41	33	2	2	31	19	129	3,91
53 132	WITZEEZE	215	187	31	22	156	86	602	3,22
53 133	WOHLTORF	795	960	219	160	741	332	2 564	2,67
53 134	WOLTERSDOORF	85	72	9	8	63	33	247	3,43
53 135	WORTH	46	35	4	3	31	16	134	3,83
53 136	ZIETHEN	178	207	39	31	168	95	648	3,13
• ZUSAMMEN		45 537	51 661	11 876	8 848	39 785	20 460	142 511	2,76

WOHNBEVÖLKERUNG (ERNAHRER U. ERNAHRTE) NACH UEBERWIEGENDEM LEBENSUNTERTHALT, DES ERNAHRERS DURCH

PERSONEN IN AN- STALTEN	ERWERBSTÄTIGKEIT		DAVON GEHÖREN ZUM WIRTSCHAFTSBEREICH					RENTE, PENSION VERMÖGEN UND DGL.		DARUNTER ERNAHRTE		
	ANZAHL	IN VH V.SP.5	LAND- UND FORSTWIRTSCHAFT		PRODUZIEREN- DES GEWERBE	HANDEL UND VERKEHR	SONSTIGER BEREICH	ANZAHL	IN VH V.SP.5	ANZAHL	IN VH V.SP.5	
			ANZAHL	IN VH VON SPALTE 5								
47	48	49	50	51	52	53	54	55	56	57	58	
3	339	77,0	88	20,0	38,6	7,0	11,4	101	23,0	197	44,8	
	511	78,3	77	11,8	28,5	22,4	15,6	142	21,7	285	43,6	
	192	70,1	89	32,5	24,1	10,2	3,3	82	29,9	114	41,6	
	115	72,3	54	34,0	27,7	4,4	6,3	44	27,7	84	52,8	
	938	78,7	57	4,8	42,5	13,4	18,0	254	21,3	566	47,5	
	703	80,5	67	7,7	36,4	16,8	19,6	170	19,5	396	45,4	
	247	79,9	79	25,6	40,8	5,8	7,8	62	20,1	166	53,7	
	148	78,7	71	37,8	29,3	6,9	4,8	40	21,3	100	53,2	
	391	80,0	99	20,2	39,1	10,2	10,4	98	20,0	229	46,8	
	179	91,8	87	44,6	30,8	5,1	11,3	16	8,2	120	61,5	
	304	71,5	129	30,4	22,8	4,7	13,6	121	28,5	185	43,5	
	132	86,3	39	25,5	25,5	14,4	20,9	21	13,7	65	42,5	
12	8 387	74,1	56	0,5	42,2	17,3	14,1	2 932	25,9	4 891	43,2	
	275	82,3	59	17,7	38,6	9,6	16,5	59	17,7	137	41,0	
	485	76,6	112	17,7	39,0	11,1	8,8	148	23,4	262	41,4	
	136	76,8	62	35,0	25,4	13,0	3,4	41	23,2	67	37,9	
	430	75,4	103	18,1	43,2	6,8	7,4	140	24,6	251	44,0	
	90	72,0	55	44,0	13,6	2,4	12,0	35	28,0	59	47,2	
	297	80,1	80	21,6	39,4	10,0	9,2	74	19,9	165	44,5	
	10 616	70,6	170	1,1	34,7	15,1	19,7	4 425	29,4	6 314	42,0	
	129	84,3	38	24,8	46,4	8,5	4,6	24	15,7	68	44,4	
	670	79,4	104	12,3	42,1	14,8	10,2	174	20,6	379	44,9	
	391	70,2	109	19,6	21,7	13,8	15,1	166	29,8	253	45,4	
	55	72,4	35	46,1	21,1	0,0	5,3	21	27,6	28	36,8	
330	76,0	81	18,7	37,6	7,8	12,0	104	24,0	181	41,7		
560	77,2	111	15,3	32,3	12,1	17,5	165	22,8	374	51,6		
393	79,1	121	24,3	37,4	11,7	5,6	104	20,9	231	46,5		
166	77,6	34	15,9	29,0	17,3	15,4	48	22,4	100	46,7		
178	71,8	46	18,5	33,9	12,1	7,3	70	28,2	116	46,8		
8 133	68,8	213	1,8	20,7	12,3	33,9	3 696	31,2	4 846	41,0		
183	79,2	51	22,1	31,2	6,5	19,5	48	20,8	113	48,9		
57	74,0	25	32,5	13,0	0,0	28,6	20	26,0	29	37,7		
337	70,5	89	18,6	40,8	7,5	3,6	141	29,5	201	42,1		
3 324	69,2	113	24,1	29,3	6,4	9,4	144	30,8	203	43,4		
	0,0		0,0	0,0	0,0	0,0		0,0		0,0		
206	80,8	68	26,7	26,3	12,5	15,3	49	19,2	102	40,0		
409	73,8	139	25,1	26,5	6,9	15,3	145	26,2	254	45,8		
568	77,0	105	14,2	38,3	8,3	16,1	170	23,0	308	41,7		
251	72,5	109	31,5	28,3	6,4	6,4	95	27,5	141	40,8		
419	73,4	97	17,0	30,6	10,7	15,1	152	26,6	256	44,8		
450	75,0	72	12,0	43,8	10,3	8,8	150	25,0	289	48,2		
627	73,2	124	14,5	44,8	7,9	6,0	230	26,8	387	45,2		
314	78,3	85	21,2	31,4	12,5	13,2	87	21,7	197	49,1		
107	77,0	39	28,1	33,8	10,1	5,0	32	23,0	68	48,9		
235	79,4	88	29,7	33,8	9,5	6,4	61	20,6	123	41,6		
8	7 395	79,3	120	1,3	46,5	15,2	16,4	1 927	20,7	4 040	43,3	
	396	69,0	155	27,0	21,1	3,7	17,2	178	31,0	261	45,5	
	350	75,3	92	19,8	32,9	14,8	7,7	115	24,7	193	41,5	
	169	72,5	35	15,0	38,6	12,9	6,0	64	27,5	110	47,2	
	223	74,1	35	11,6	44,9	13,6	4,0	78	25,9	140	46,5	
	162	79,0	62	30,2	29,3	12,7	6,8	43	21,0	101	49,3	
	392	79,2	120	24,2	34,3	9,7	10,9	103	20,8	257	51,9	
	709	77,9	250	27,5	32,6	7,3	10,5	201	22,1	443	48,7	
	229	73,6	47	15,1	39,9	9,3	9,3	82	26,4	112	36,0	
	261	77,9	36	10,7	40,6	13,1	13,4	74	22,1	151	45,1	
	216	79,1	41	15,0	43,2	11,0	9,9	57	20,9	132	48,4	
	79	73,1	38	35,2	29,6	4,6	3,7	29	26,9	54	50,0	
181	80,8	74	33,0	29,9	4,5	13,4	43	19,2	127	56,7		
588	6 207	80,4	45	0,6	21,9	16,5	41,3	1 516	19,6	3 425	44,3	
	348	76,3	78	17,1	45,2	7,0	7,0	108	23,7	210	46,1	
	102	80,3	71	55,9	16,5	1,6	6,3	25	19,7	45	35,4	
	460	77,1	124	20,8	34,3	11,7	10,2	137	22,9	272	45,6	
	1 905	77,2	75	3,0	31,5	20,8	21,8	562	22,8	1 132	45,9	
	185	76,4	91	37,6	21,5	7,9	9,5	57	23,6	101	41,7	
	112	85,5	77	58,8	20,6	1,5	4,6	19	14,5	41	31,3	
	487	77,9	82	13,1	38,2	13,4	13,1	138	22,1	293	46,9	
	2 150	107 729	76,0	10 333	7,3	36,2	13,7	18,8	34 002	24,0	62 287	43,9

ERWERBSTAETIGE AM WOHNORT

STATI- STISCHE KENN- ZIFFER	GEMEINDE	INSGESAMT		MAENNLICH		WEIBLICH		LAND- INS ANZAHL
		ANZAHL	IN VH VON	ANZAHL	IN VH VON	ANZAHL	IN VH VON	
			SPALTE 5		SPALTE 6		SPALTE 7	
		59	60	61	62	63	64	65
noch: 53 Kreis Hzgt. Lauenburg								
53 071	KOLLOW	178	40,5	123	56,2	55	24,9	53
53 072	KROEPPELSHAGEN-FAHREND.	289	44,3	197	60,8	92	28,0	55
53 073	KRUEZEN	125	45,6	74	58,7	51	34,5	73
53 074	KRUKOW	52	32,7	37	52,1	15	17,0	30
53 075	KRUMMESSE	479	40,2	332	59,6	147	23,1	33
53 076	KUDDEMOERDE	382	43,8	246	59,0	136	29,8	51
53 077	KUEHSEN	98	31,7	81	52,3	17	11,0	28
53 078	KULPIN	71	37,8	47	51,6	24	24,7	30
53 079	LABENZ	204	41,7	134	58,5	70	26,9	69
53 080	LANGENLEHSTEN	67	34,4	47	47,0	20	21,1	30
53 081	LANKAU	174	40,9	106	53,0	68	30,2	75
53 082	LANZE	76	49,7	48	60,0	28	38,4	32
53 083	LAUENBURG/ELBE,STADT	4 528	40,0	3 029	57,3	1 499	24,9	32
53 084	LEHMRADE	167	50,0	103	63,2	64	37,4	36
53 085	LINAU	268	42,3	168	56,9	100	29,6	69
53 086	LUECHOW	85	48,0	57	66,3	28	30,8	44
53 087	LUETAU	242	42,5	162	60,0	80	26,7	64
53 088	MECHOW	50	40,0	36	59,0	14	21,9	26
53 089	MOEHNSEN	165	44,5	108	57,4	57	31,1	51
53 090	MOELLEN,STADT	5 834	38,8	3 765	54,9	2 069	25,3	108
53 091	MUEHLENRADE	68	44,4	49	61,3	19	26,0	27
53 092	MUESSEN	355	42,1	251	59,3	104	24,7	71
53 093	MUSTIN	223	40,0	148	55,4	75	25,9	74
53 094	NIENDORF BEI BERKENTHIN	31	40,8	19	48,7	12	32,4	21
53 095	NIENDORF/STECKNITZ	179	41,2	123	56,7	56	25,8	51
53 096	NUSSE	247	34,1	177	51,6	70	18,3	55
53 097	PANTEN	200	40,2	145	57,3	55	22,5	64
53 098	POGEEZ	76	35,5	56	54,4	20	18,0	10
53 099	POGGENSEE	82	33,1	62	50,4	20	16,0	27
53 100	RATZEBURG,STADT.	4 572	38,7	3 036	56,6	1 536	24,0	95
53 101	RITZERAU	83	35,9	62	58,5	21	16,8	26
53 102	ROEMNITZ	32	41,6	21	58,3	11	26,8	10
53 103	RONDESHAGEN	197	41,2	133	56,1	64	26,6	60
53 104	ROSEBURG	176	37,6	121	57,3	55	21,4	64
53 105	SACHSENWALD,FORSTGUTSBZ.		0,0		0,0		0,0	
53 106	SAHMS	118	46,3	74	54,8	44	36,7	45
53 107	SALEM	201	36,3	142	53,8	59	20,3	72
53 108	SANDESNEBEN	300	40,7	199	55,0	101	26,9	59
53 109	SCHIPHORST	138	39,9	97	56,4	41	23,6	54
53 110	SCHMILAU	215	37,7	151	53,7	64	22,1	50
53 111	SCHNAKENBEK	224	37,3	152	51,0	72	23,8	43
53 112	SCHOENBERG	318	37,1	234	53,9	84	19,9	69
53 113	SCHRETSTAKEN	156	38,9	113	58,2	43	20,8	46
53 114	SCHUERENSOEHLEN	53	38,1	42	61,8	11	15,5	14
53 115	SCHULENDORF	136	45,9	86	58,1	50	33,8	60
•53 116	SCHWARZENBEK,STADT	4 104	44,0	2 669	60,8	1 435	29,1	61
53 117	SEEDORF	204	35,5	145	53,3	59	19,5	62
53 118	SIEBENBAEUMEN	201	43,2	137	58,5	64	27,7	56
53 119	SIEBENEICHEN	88	37,8	59	57,3	29	22,3	19
53 120	SIERKSRADE	112	37,2	81	54,4	31	20,4	19
53 121	SIRKSFELDE	77	37,6	58	57,4	19	18,3	31
53 122	STEINHORST	178	36,0	139	57,4	39	15,4	42
53 123	STERLEY	340	37,4	255	54,4	85	19,3	105
53 124	STUBBEN	144	46,3	98	62,0	46	30,1	37
53 125	TALKAU	137	40,9	93	55,7	44	26,2	26
53 126	TRAMM	106	38,8	80	58,8	26	19,0	23
53 127	WALKSFELDE	32	29,6	27	50,9	5	9,1	12
53 128	WANGELAU	75	33,5	53	50,5	22	18,5	32
53 129	WENTORF BEI HAMBURG	3 456	44,7	2 402	62,3	1 054	27,3	39
53 130	WENTORF(IAMT SANDESNEBEN)	180	39,5	128	57,7	52	22,2	43
53 131	WIERSHOP	58	45,7	37	52,1	21	37,5	38
53 132	WITZEEZE	245	41,0	160	53,7	85	28,4	72
53 133	WOHLTORF	992	40,2	664	57,3	328	25,1	51
53 134	WOLTERSDDORF	109	45,0	71	56,3	38	32,8	53
53 135	WORTH	74	56,5	46	73,0	28	41,2	50
53 136	ZIETHEN	265	42,4	182	59,7	83	25,9	49
•ZUSAMMEN		58 264	41,1	39 094	57,6	19 170	25,9	5 900

DEN ERWERBSTAETIGEN AM WOHNORT GEMEDEREN ZUM WIRTSCHAFTSBEREICH

UND FORSTWIRTSCHAFT

PRODUZIERENDES GEWERBE

HANDEL UND VERKEHR

SONSTIGER BEREICH (DIENSTLEIST.)

GESAMT		INSGESAMT			INSGESAMT			INSGESAMT		
MAENNLICH		MAENNLICH		MAENNLICH		MAENNLICH		MAENNLICH		
IN VH VON SPALTE 59		ANZAHL	IN VH VON SPALTE 59	ANZAHL	IN VH VON SPALTE 59	ANZAHL	IN VH VON SPALTE 59	ANZAHL	IN VH VON SPALTE 59	
66	67	68	69	70	71	72	73	74	75	76
29,8	32	75	42,1	62	19	10,7	11	31	17,4	18
19,0	37	98	33,9	80	81	28,0	45	55	19,0	35
58,4	36	29	23,2	21	16	12,8	11	7	5,6	6
57,7	20	14	26,9	13	5	9,6	1	3	5,8	3
6,9	21	234	48,9	191	109	22,8	52	103	21,5	68
13,4	28	163	42,7	125	68	17,8	41	100	26,2	52
28,6	24	49	50,0	42	11	11,2	8	10	10,2	7
42,3	20	22	31,0	19	10	14,1	6	9	12,7	2
33,8	38	76	37,3	65	30	14,7	14	29	14,2	17
44,8	23	20	29,9	13	6	9,0	4	11	16,4	7
43,1	41	53	30,5	41	14	8,0	7	32	18,4	17
42,1	20	18	23,7	15	11	14,5	5	15	19,7	8
0,7	18	2 419	53,4	1 789	1 142	25,2	709	935	20,6	513
21,6	20	62	37,1	50	24	14,4	17	45	26,9	16
25,7	39	120	44,8	88	43	16,0	24	36	13,4	17
51,8	26	25	29,4	21	10	11,8	8	6	7,1	2
26,4	37	122	50,4	98	27	11,2	14	29	12,0	13
52,0	19	10	20,0	9	9	18,0	4	5	10,0	4
30,9	30	79	47,9	59	19	11,5	10	16	9,7	9
1,9	73	2 548	43,7	1 983	1 333	22,8	812	1 845	31,6	897
39,7	16	28	41,2	26	5	7,4	4	8	11,8	3
20,0	44	169	47,6	136	62	17,5	44	53	14,9	27
33,2	42	63	28,3	55	41	18,4	24	45	20,2	27
67,7	12	8	25,8	6		0,0		2	6,5	1
28,5	30	71	39,7	62	19	10,6	12	38	21,2	19
22,3	36	78	31,6	73	51	20,6	31	63	25,5	37
32,0	39	89	44,5	76	28	14,0	21	19	9,5	9
13,2	9	22	28,9	21	25	32,9	15	19	25,0	11
32,9	16	33	40,2	31	14	17,1	9	8	9,8	6
2,1	65	1 264	27,6	992	844	18,5	504	2 369	51,8	1 475
31,3	16	28	33,7	28	10	12,0	5	19	22,9	13
31,3	8	7	21,9	5		0,0		15	46,9	8
30,5	35	97	49,2	79	27	13,7	10	13	6,6	9
36,4	42	60	34,1	52	20	11,4	15	32	18,2	12
0,0			0,0			0,0			0,0	
38,1	23	33	28,0	26	18	15,3	11	22	18,6	14
35,8	50	53	26,4	48	26	12,9	16	50	24,9	28
19,7	40	129	43,0	104	46	15,3	24	66	22,0	31
39,1	37	56	40,6	46	15	10,9	6	13	9,4	8
23,3	34	81	37,7	74	32	14,9	17	52	24,2	26
19,2	25	109	48,7	87	35	15,6	25	37	16,5	15
21,7	48	168	52,8	139	43	13,5	24	38	11,9	23
29,5	29	54	34,6	47	28	17,9	20	28	17,9	17
26,4	13	21	39,6	19	10	18,9	5	8	15,1	5
44,1	34	48	35,3	39	17	12,5	8	11	8,1	5
1,5	41	2 180	53,1	1 632	899	21,9	506	964	23,5	490
30,4	52	60	29,4	54	20	9,8	7	62	30,4	32
27,9	35	80	39,8	60	38	18,9	27	27	13,4	15
21,6	11	42	47,7	34	18	20,5	10	9	10,2	4
17,0	12	56	50,0	47	26	23,2	18	11	9,8	4
40,3	20	26	33,8	24	9	11,7	7	11	14,3	7
23,6	40	77	43,3	70	30	16,9	12	29	16,3	17
30,9	81	137	40,3	120	43	12,6	24	55	16,2	30
25,7	26	67	46,5	55	21	14,6	11	19	13,2	6
19,0	18	62	45,3	46	23	16,8	14	26	19,0	15
21,7	20	46	43,4	44	20	18,9	5	17	16,0	11
37,5	12	13	40,6	12	2	6,3	1	5	15,6	2
42,7	18	24	32,0	22	10	13,3	6	9	12,0	7
1,1	19	894	25,9	693	742	21,5	438	1 781	51,5	1 252
23,9	28	88	48,9	74	26	14,4	17	23	12,8	9
65,5	23	13	22,4	9	2	3,4	1	5	8,6	4
29,4	36	96	39,2	82	39	15,9	22	38	15,5	20
5,1	38	365	36,8	287	284	28,6	180	292	29,4	159
48,6	31	31	28,4	24	12	11,0	9	13	11,9	7
67,6	30	18	24,3	13	2	2,7		4	5,4	3
18,5	31	109	41,1	94	52	19,6	34	55	20,8	23
10,1	3 751	25 043	43,0	19 569	11 461	19,7	6 779	15 860	27,2	8 995

STATI- STISCHE KENN- ZIFFER	GEMEINDE	ERWERBS- TAETIGE MIT WEITERER TAETIGKEIT IN DER LAND- WIRTSCHAFT	VON DEN ERWERBSTAETIGEN					
			SELBSTAENDIGE			MITHELFFENDE FAMILIENANGEHOERIGE		
			INSGESAMT		MAENNLICH	INSGESAMT		MAENNLICH
			ANZAHL	IN VH VON SPALTE 59		ANZAHL	IN VH VON SPALTE 59	
	77	78	79	80	81	82	83	
noch: 53 Kreis Hzgt. Lauenburg								
53 071	KOLLOW	3	32	18,0	29	30	16,9	6
53 072	KROEPELSHAGEN-FAHREND.	4	42	14,5	33	32	11,1	5
53 073	KRUEZEN	2	27	21,6	24	49	39,2	15
53 074	KRUKOW		18	34,6	15	9	17,3	4
53 075	KRUMMESSE	3	43	9,0	39	19	4,0	4
53 076	KUDDENWOERDE	7	48	12,6	41	34	8,9	6
53 077	KUEHSEN		22	22,4	20	5	5,1	
53 078	KULPIN		17	23,9	14	12	16,9	2
53 079	LABENZ	6	49	24,0	43	40	19,6	5
53 080	LANGENLEHSTEN		13	19,4	13	5	7,5	1
53 081	LANKAU	7	26	14,9	19	37	21,3	8
53 082	LANZE	1	10	13,2	10	17	22,4	3
53 083	LAUENBURG/ELBE,STADT	8	349	7,7	283	168	3,7	20
53 084	LEHMRADE	6	25	15,0	21	24	14,4	5
53 085	LINAU	3	41	15,3	36	45	16,8	11
53 086	LUECHOW	3	20	23,5	18	24	28,2	6
53 087	LUETAU	3	44	18,2	42	36	14,9	5
53 088	MECHOW		7	14,0	7	8	16,0	1
53 089	MOEHNSEN	4	24	14,5	21	27	16,4	6
53 090	MOELLN,STADT	10	573	9,8	460	231	4,0	22
53 091	MUEHLENRADE	1	12	17,6	11	14	20,6	5
53 092	MUESSEN	5	50	14,1	43	47	13,2	12
53 093	MUSTIN	11	31	13,9	27	41	18,4	5
53 094	NIENDORF BEI BERKENTHIN		6	19,4	6	12	38,7	4
53 095	NIENDORF/STECKNITZ	4	30	16,8	25	19	10,6	4
53 096	NUSSE	1	52	21,1	43	31	12,6	2
53 097	PANTEN	1	29	14,5	24	33	16,5	6
53 098	POGEEZ		18	23,7	17	4	5,3	
53 099	POGGENSEE		11	13,4	10	13	15,9	
53 100	RATZEBURG,STADT	11	415	9,1	312	172	3,8	24
53 101	RITZERAU		13	15,7	11	10	12,0	1
53 102	ROEMNITZ	3	9	28,1	6	3	9,4	2
53 103	RONDESHAGEN	4	26	13,2	22	33	16,8	7
53 104	ROSEBURG	4	23	13,1	19	23	13,1	3
53 105	SACHSENWALD, FORSTGUTSBZ.			0,0			0,0	
53 106	SAHMS	5	26	22,0	17	23	19,5	5
53 107	SALEM	2	40	19,9	37	24	11,9	2
53 108	SANDESNEBEN	3	55	18,3	47	41	13,7	8
53 109	SCHIPHORST		30	21,7	29	24	17,4	6
53 110	SCHMILAU	4	34	15,8	31	23	10,7	3
53 111	SCHNAKENBEK	1	24	10,7	18	25	11,2	5
53 112	SCHOENBERG	5	57	17,9	53	37	11,6	8
53 113	SCHRETSTAKEN		21	13,5	17	26	16,7	10
53 114	SCHUERENSOEHLN		9	17,0	9		0,0	
53 115	SCHULENDORF	6	25	18,4	23	29	21,3	4
• 53 116	SCHWARZENBEK,STADT	13	317	7,7	251	114	2,8	9
53 117	SEEDORF	4	37	18,1	33	17	8,3	3
53 118	SIEBENBAEUMEN	2	30	14,9	26	27	13,4	5
53 119	SIEBENEICHEN		17	19,3	11	6	6,8	2
53 120	SIERKSRADE		17	15,2	13	8	7,1	2
53 121	SIRKSFELDE	2	16	20,8	14	13	16,9	2
53 122	STEINHORST	4	11	6,2	9		0,0	
53 123	STERLEY	4	45	13,2	41	29	8,5	2
53 124	STUBBEN	2	27	18,8	21	17	11,8	8
53 125	TALKAU	1	21	15,3	18	19	13,9	5
53 126	TRAMM		20	18,9	19	13	12,3	4
53 127	WALKSFELDE		12	37,5	12	1	3,1	1
53 128	WANGELAU	2	16	21,3	14	14	18,7	1
53 129	WENTORF BEI HAMBURG	4	323	9,3	257	98	2,8	11
53 130	WENTORFIAMT SANDESNEBEN	3	38	21,1	37	23	12,8	4
53 131	WIERSHOP		14	24,1	14	14	24,1	1
53 132	WITZEEZE	1	45	18,4	30	21	8,6	2
53 133	WOHLTORF	3	116	11,7	96	39	3,9	3
53 134	WOLTERSODORF		28	25,7	24	24	22,0	3
53 135	WORTH		19	25,7	18	27	36,5	8
53 136	ZIETHEN	9	29	10,9	27	35	13,2	10
• ZUSAMMEN		408	6 296	10,8	5 197	3 779	6,5	639

AM WOHNORT SIND NACH DER STELLUNG IM BERUF

BEAMTE

ANGESTELLTE (EINSCHL. KAUFM. LEHRLINGE)

ARBEITER (EINSCHL. GEWERBL. LEHRLINGE)

INSGESAMT		MAENNLICH	INSGESAMT		MAENNLICH	INSGESAMT		MAENNLICH
ANZAHL	IN VH VON SPALTE 59		ANZAHL	IN VH VON SPALTE 59		ANZAHL	IN VH VON SPALTE 59	
84	85	86	87	88	89	90	91	92
5	2,8	4	32	18,0	20	79	44,4	64
8	2,8	7	89	30,8	50	118	40,8	102
	0,0		7	5,6	3	42	33,6	32
3	5,8	1	6	11,5	4	16	30,8	13
26	5,4	23	143	29,9	69	248	51,8	197
25	6,5	22	127	33,2	62	148	38,7	115
2	2,0	2	18	18,4	15	51	52,0	44
2	2,8	1	11	15,5	4	29	40,8	26
7	3,4	6	28	13,7	19	80	39,2	61
8	11,9	8	6	9,0		35	52,2	25
6	3,4	4	22	12,6	10	83	47,7	65
10	13,2	7	13	17,1	3	26	34,2	25
288	6,4	253	1 359	30,0	748	2 364	52,2	1 725
5	3,0	5	26	15,6	9	87	52,1	63
11	4,1	9	43	16,0	22	128	47,8	90
2	2,4	2	5	5,9	4	34	40,0	27
5	2,1	4	27	11,2	14	130	53,7	97
3	6,0	3	4	8,0	2	28	56,0	23
2	1,2	2	24	14,5	11	88	53,3	68
414	7,1	359	1 995	34,2	1 002	2 621	44,9	1 922
3	4,4	3	7	10,3	2	32	47,1	28
29	8,2	25	70	19,7	36	159	44,8	135
15	6,7	14	41	18,4	24	95	42,6	78
	0,0			0,0		13	41,9	9
11	6,1	11	28	15,6	11	91	50,8	72
14	5,7	12	65	26,3	45	85	34,4	75
6	3,0	5	26	13,0	18	106	53,0	92
8	10,5	6	26	34,2	15	20	26,3	18
4	4,9	4	7	8,5	6	47	57,3	42
1 014	22,2	950	1 496	32,7	690	1 475	32,3	1 060
5	6,0	5	7	8,4	2	48	57,8	43
1	3,1	1	8	25,0	1	11	34,4	11
8	4,1	7	20	10,2	7	110	55,8	90
6	3,4	6	36	20,5	18	88	50,0	75
	0,0			0,0			0,0	
7	5,9	6	20	16,9	12	42	35,6	34
11	5,5	10	44	21,9	23	82	40,8	70
21	7,0	17	54	18,0	26	129	43,0	101
7	5,1	7	22	15,9	9	55	39,9	46
10	4,7	8	43	20,0	18	105	48,8	91
11	4,9	9	41	18,3	23	123	54,9	97
15	4,7	13	78	24,5	43	131	41,2	117
10	6,4	9	17	10,9	9	82	52,6	68
6	11,3	4	8	15,1	3	30	56,6	26
2	1,5	2	22	16,2	11	58	42,6	46
330	8,0	291	1 438	35,0	709	1 905	46,4	1 409
10	4,9	10	34	16,7	18	106	52,0	81
9	4,5	8	34	16,9	18	101	50,2	80
9	10,2	6	16	18,2	9	40	45,5	31
5	4,5	4	17	15,2	9	65	58,0	53
3	3,9	3	9	11,7	5	36	46,8	34
5	2,8	4	29	16,3	14	133	74,7	112
15	4,4	15	55	16,2	29	196	57,6	168
3	2,1	3	16	11,1	8	81	56,3	58
10	7,3	10	33	24,1	13	54	39,4	47
2	1,9	2	20	18,9	9	51	48,1	46
	0,0		3	9,4	2	16	50,0	12
4	5,3	4	7	9,3	4	34	45,3	30
897	26,0	839	1 357	39,3	749	781	22,6	546
11	6,1	7	35	19,4	18	73	40,6	62
1	1,7	1	9	15,5	4	20	34,5	17
21	8,6	19	54	22,0	23	104	42,4	86
73	7,4	55	460	46,4	273	304	30,6	237
5	4,6	5	14	12,8	7	38	34,9	32
1	1,4	1	10	13,5	4	17	23,0	15
24	9,1	22	39	14,7	18	138	52,1	105
5 293	9,1	4 752	17 078	29,3	8 811	25 818	44,3	19 695

STATI- STISCHE	F	GEMEINDE	ERWERBSTAETIGE AM ARBEITSORT			LAND- UND FORSTWIRTSCHAFT			VON DEN	
			KENN- ZIFFER	INSGESAMT	MAENNLICH	WEIBLICH	INSGESAMT			MAENNLICH
							ANZAHL	IN VH VON SPALTE 93		
			93	94	95	96	97	98		
noch: 53 Kreis Hzgt. Lauenburg										
53 071	KOLLOW		130	81	49	54	41,5	33		
53 072	KROEPPELSHAGEN-FAHREND.		108	67	41	48	44,4	30		
53 073	KRUEZEN		85	44	41	73	85,9	36		
53 074	KRUKOW		36	23	13	29	80,6	19		
53 075	KRUMMESSE		163	107	56	32	19,6	20		
53 076	KUDDENWOERDE		199	116	83	44	22,1	23		
53 077	KUEHSEN		69	60	9	27	39,1	23		
53 078	KULPIN		44	26	18	31	70,5	21		
53 079	LABENZ		122	74	48	68	55,7	38		
53 080	LANGENLEHSTEN		47	32	15	29	61,7	22		
53 081	LANKAU		108	59	49	76	70,4	42		
53 082	LANZE		46	30	16	33	71,7	21		
53 083	LAUENBURG/ELBE,STADT	4	434	2 907	1 527	31	0,7	18		
53 084	LEHMRADE		96	45	51	38	39,6	22		
53 085	LINAU		120	68	52	70	58,3	40		
53 086	LUECHOW		53	31	22	44	83,0	26		
53 087	LUETAU		158	98	60	65	41,1	38		
53 088	MECHOW		34	24	10	29	85,3	22		
53 089	MOEHNSEN		125	89	36	49	39,2	29		
53 090	MOELLN,STADT		5 872	3 574	2 298	109	1,9	70		
53 091	MUEHLENRADE		49	35	14	26	53,1	15		
53 092	MUESSEN		204	137	67	70	34,3	43		
53 093	MUSTIN		146	92	54	75	51,4	43		
53 094	NIENDORF BEI BERKENTHIN		30	17	13	21	70,0	12		
53 095	NIENDORF/STECKNITZ		90	58	32	49	54,4	30		
53 096	NUSSE		193	127	66	54	28,0	35		
53 097	PANTEN		119	84	35	64	53,8	39		
53 098	POGEEZ		27	21	6	10	37,0	9		
53 099	POGGENSEE		34	21	13	26	76,5	15		
53 100	RATZEBURG,STADT	4	753	3 050	1 703	106	2,2	73		
53 101	RITZERAU		46	33	13	28	60,9	18		
53 102	ROEMNITZ		23	15	8	9	39,1	8		
53 103	RONDESHAGEN		114	77	37	60	52,6	36		
53 104	ROSEBURG		111	73	38	64	57,7	43		
53 105	SACHSENWALD,FORSTGUTSBZ.						0,0			
53 106	SAHMS		68	37	31	45	66,2	23		
53 107	SALEM		121	79	42	68	56,2	46		
53 108	SANDESNEBEN		206	126	80	56	27,2	36		
53 109	SCHIPHORST		82	57	25	51	62,2	34		
53 110	SCHMILAU		120	86	34	51	42,5	35		
53 111	SCHNAKENBEK		86	48	38	42	48,8	24		
53 112	SCHOENBERG		232	173	59	68	29,3	47		
53 113	SCHRETSTAKEN		64	44	20	45	70,3	29		
53 114	SCHUERENSOEHLN		17	15	2	14	82,4	13		
53 115	SCHULENDORF		76	42	34	60	78,9	34		
53 116	SCHWARZENBEK,STADT	3	543	2 341	1 202	54	1,5	36		
53 117	SEEDORF		146	96	50	62	42,5	52		
53 118	SIEBENBAEUMEN		113	78	35	56	49,6	35		
53 119	SIEBENEICHEN		47	26	21	17	36,2	9		
53 120	SIERKSRAD		67	46	21	19	28,4	12		
53 121	SIRKSFELDE		44	30	14	31	70,5	20		
53 122	STEINHORST		96	76	20	43	44,8	41		
53 123	STERLEY		221	170	51	103	46,6	80		
53 124	STUBBEN		69	46	23	34	49,3	24		
53 125	TALKAU		102	80	22	26	25,5	18		
53 126	TRAMM		69	49	20	23	33,3	20		
53 127	WALKSFELDE		17	17		11	64,7	11		
53 128	WANGELAU		37	20	17	31	83,8	17		
53 129	WENTORF BEI HAMBURG	2	109	1 469	640	41	1,9	22		
53 130	WENTORF (AMT SANDESNEBEN)		129	95	34	41	31,8	26		
53 131	WIERSHOP		36	22	14	34	94,4	20		
53 132	WITZEEZE		127	72	55	72	56,7	35		
53 133	WOHLTORF		305	173	132	33	10,8	22		
53 134	WOLTERSODORF		63	35	28	50	79,4	28		
53 135	WORTH		69	46	23	49	71,0	29		
53 136	ZIETHEN		113	80	33	46	40,7	28		
●ZUSAMMEN			44 398	28 681	15 717	5 845	13,2	3 710		

ERWERBSTÄTIGEN AM ARBEITSORT GEHÖREN ZUM WIRTSCHAFTSBEREICH

PRODUZIERENDES GEWERBE

HANDEL UND VERKEHR

SONSTIGER BEREICH (DIENSTLEISTUNGEN)

ERWERBSTÄTIGE AM ARBEITSORT IN VON DER ERWERBSTÄTIGEN AM WOHNORT

INSGESAMT

MAENNlich

INSGESAMT

MAENNlich

INSGESAMT

MAENNlich

ANZAHL IN VON SPALTE 93

ANZAHL IN VON SPALTE 93

ANZAHL IN VON SPALTE 93

99	100	101	102	103	104	105	106	107	108
39	30,0	34	7	5,4	3	30	23,1	11	73,0
21	19,4	18	26	24,1	12	13	12,0	7	37,4
4	4,7	3	6	7,1	3	2	2,4	2	68,0
4	11,1	3	3	8,3	1		0,0		69,2
58	35,6	49	35	21,5	15	38	23,3	23	34,0
71	35,7	57	26	13,1	13	58	29,1	23	52,1
30	43,5	29	6	8,7	3	6	8,7	5	70,4
3	6,8	2	5	11,4	2	5	11,4	1	62,0
22	18,0	19	15	12,3	9	17	13,9	8	59,8
3	6,4		5	10,6	3	10	21,3	7	70,1
3	2,8	2	5	4,6	2	24	22,2	13	62,1
9	19,6	8	2	4,3		2	4,3	1	60,5
2 329	52,5	1 668	1 117	25,2	688	957	21,6	533	97,9
10	10,4	6	8	8,3	4	40	41,7	13	57,5
20	16,7	15	18	15,0	6	12	10,0	7	44,8
1	1,9	1	3	5,7	2	5	9,4	2	62,4
45	28,5	34	21	13,3	12	27	17,1	14	65,3
	0,0		3	8,8	1	2	5,9	1	68,0
51	40,8	43	17	13,6	11	8	6,4	6	75,8
2 482	42,3	1 862	1 480	25,2	858	1 801	30,7	784	100,7
19	38,8	18	2	4,1	1	2	4,1	1	72,1
66	32,4	52	30	14,7	22	38	18,6	20	57,5
15	10,3	11	31	21,2	22	25	17,1	16	65,5
3	10,0	2	2	6,7	2	4	13,3	1	96,8
19	21,1	15	5	5,6	4	17	18,9	9	50,3
39	20,2	36	44	22,8	25	56	29,0	31	78,1
34	28,6	31	13	10,9	9	8	6,7	5	59,5
3	11,1	3	8	29,6	4	6	22,2	5	35,5
3	8,8	3	2	5,9	1	3	8,8	2	41,5
1 204	25,3	927	824	17,3	452	2 619	55,1	1 598	104,0
2	4,3	2	2	4,3	1	14	30,4	12	55,4
1	4,3	1		0,0		13	56,5	6	71,9
41	36,0	34	7	6,1	2	6	5,3	5	57,9
13	11,7	13	11	9,9	7	23	20,7	10	63,1
	0,0			0,0			0,0		0,0
7	10,3	5	11	16,2	5	5	7,4	4	57,6
12	9,9	11	14	11,6	7	27	22,3	15	60,2
51	24,8	41	36	17,5	15	63	30,6	34	68,7
21	25,6	19	7	8,5	1	3	3,7	3	59,4
37	30,8	34	9	7,5	4	23	19,2	13	55,8
9	10,5	8	10	11,6	6	25	29,1	10	38,4
123	53,0	102	24	10,3	13	17	7,3	11	73,0
3	4,7	3	5	7,8	2	11	17,2	10	41,0
1	5,9	1	1	5,9		1	5,9	1	32,1
7	9,2	5	6	7,9	2	3	3,9	1	55,9
2 220	62,7	1 671	545	15,4	298	724	20,4	336	86,3
17	11,6	16	14	9,6	3	53	36,3	25	71,6
10	8,8	7	29	25,7	24	18	15,9	12	56,2
14	29,8	11	11	23,4	4	5	10,6	2	53,4
25	37,3	20	17	25,4	10	6	9,0	4	59,8
5	11,4	3	3	6,8	2	5	11,4	5	57,1
18	18,8	18	12	12,5	5	23	24,0	12	53,9
70	31,7	63	18	8,1	9	30	13,6	18	65,0
19	27,5	18	9	13,0	3	7	10,1	1	47,9
50	49,0	44	16	15,7	12	10	9,8	6	74,5
23	33,3	22	13	18,8	1	10	14,5	6	65,1
5	29,4	5		0,0		1	5,9	1	53,1
	0,0		3	8,1	1	3	8,1	2	49,3
425	20,2	312	240	11,4	134	1 403	66,5	1 001	61,0
46	35,7	42	14	10,9	9	28	21,7	18	71,7
	0,0			0,0		2	5,6	2	62,1
16	12,6	14	18	14,2	8	21	16,5	15	51,8
124	40,7	86	60	19,7	29	88	28,9	36	30,7
3	4,8	1	5	7,9	3	5	7,9	3	57,8
18	26,1	16	1	1,4		1	1,4	1	93,2
36	31,9	30	17	15,0	13	14	12,4	9	42,6
18 285	41,2	13 721	7 585	17,1	4 226	12 683	28,6	7 024	76,2

F

SCHUELER UND STUDIERENDE

STATI-
STISCHE

KENN-
ZIFFER

GEMEINDE

INSGESAMT	VOLKS- SCHULE	REAL- SCHULE	GYM- NASIUM	AM WOHNORT DAVON BESUCHEN DIE (DAS)			HOCH- SCHULE	AM SCHULORT
				BERUFS- FACH-/ FACH- SCHULE	INGE- NIEUR- SCHULE			
109	110	111	112	113	114	115	116	

noch: 53 Kreis Hzgt. Lauenburg

53 071	KOLLOW	74	46	18	8	1		1
53 072	KROEPELSHAGEN-FAHREND.	87	57	13	15	1		1
53 073	KRUEZEN	39	32	4	3			
53 074	KRUKOW	29	20	8	1			
53 075	KRUMMESSE	185	139	32	11	2		1 272
53 076	KUDEWOERDE	144	97	15	26	4	1	1 273
53 077	KUEHSEN	55	41	8	6			
53 078	KULPIN	33	31	2				
53 079	LABENZ	79	62	8	5	2	1	1 69
53 080	LANGENLEHSTEN	41	40		1			41
53 081	LANKAU	66	54	4	5	3		24
53 082	LANZE	19	16		1	2		
53 083	LAUENBURG/ELBE, STADT	1 485	977	289	165	28	12	14 1 446
53 084	LEHMRADE	47	32	12	2	1		30
53 085	LINAU	102	68	24	7	3		73
53 086	LUECHOW	15	12	3				
53 087	LUETAU	87	51	23	9	4		229
53 088	MECHOW	19	17	1	1			
53 089	MOEHNSEN	52	44	6	2			71
53 090	MOELLN, STADT	1 982	1 291	326	289	60	6	10 2 179
53 091	MUEHLENRADE	20	19			1		
53 092	MUESSEN	127	93	22	7	2		3 164
53 093	MUSTIN	85	61	20	2	2		58
53 094	NIENDORF BEI BERKENTHIN	13	11	2				
53 095	NIENDORF/STECKNITZ	59	45	12	1		1	27
53 096	NUSSE	154	112	26	10	5		1 381
53 097	PANTEN	82	66	10	3	3		
53 098	POGEEZ	27	21	2	2	1	1	
53 099	POGGENSEE	34	26	2	1	5		
53 100	RATZBURG, STADT	1 475	901	220	288	50	9	7 2 317
53 101	RITZERAU	41	31	5	3	2		
53 102	ROEMNITZ	16	14		2			
53 103	RONDESHAGEN	66	57	5	3	1		24
53 104	ROSEBURG	63	54	6	2	1		10
53 105	SACHSENWALD, FORSTGUTSBJ.							
53 106	SAHMS	40	24	8	5	2		1
53 107	SALEM	92	67	19	5	1		35
53 108	SANDESNEBEN	118	86	22	9	1		335
53 109	SCHIPHORST	55	45	8		2		38
53 110	SCHMILAU	68	46	13	7	1		1 29
53 111	SCHNAKENBEK	84	56	25	2	1		
53 112	SCHOENBERG	129	104	19	3	3		100
53 113	SCHRETSTAKEN	60	47	7	4	1		1 25
53 114	SCHUERENSOEHLN	20	14	6				
53 115	SCHULENDORF	37	30	4	2	1		
53 116	SCHWARZENBEK, STADT	1 246	844	205	161	18	10	8 1 443
53 117	SEEDORF	71	53	7	10	1		138
53 118	SIEBENBAEUMEN	56	48	4		4		49
53 119	SIEBENEICHEN	44	36	4	3	1		112
53 120	SIERKSRADE	45	35	5	1	4		
53 121	SIRKSFELDE	40	32	8				
53 122	STEINHORST	87	64	17	5	1		60
53 123	STERLEY	166	143	13	6	4		171
53 124	STUBBEN	46	34	6	5	1		
53 125	TALKAU	56	42	11		2		1 22
53 126	TRAMM	42	36	5	1			
53 127	WALKSFELDE	26	19	3	3	1		
53 128	WANGELAU	48	38	7	3			
53 129	WENTORF BEI HAMBURG	1 073	551	152	265	27	9	69 1 173
53 130	WENTORF (AMT SANDESNEBEN)	64	52	7	2	3		82
53 131	WIERSHOP	27	15	6	5	1		
53 132	WITZEEZE	96	70	13	12			1
53 133	WOHLTORF	372	189	50	98	11	3	21 185
53 134	WOLTERS DORF	44	31	8	3	1	1	44
53 135	WORTH	21	15	3	1	1		1
53 136	ZIETHEN	95	87	4	2	1	1	82
●ZUSAMMEN		20 282	13 802	3 069	2 550	501	96	264 19 160

BERUFSPENDLER

AUSBILDUNGSPENDLER

AUSPENDLER			EINPENDLER			AUSPENDLER			EINPENDLER	
INSGESAMT		MAENNLICH	INSGESAMT		MAENNLICH	AUSPENDLER		EINPENDLER		
ANZAHL	IN VH VON SPALTE 59		ANZAHL	IN VH VON SPALTE 93		ANZAHL	IN VH VON SPALTE 109	ANZAHL	IN VH VON SPALTE 116	
117	118	119	120	121	122	123	124	125	126	
77	43,3	63	29	22,3	21	73	98,6		0,0	
190	65,7	138	9	8,3	8	86	98,9		0,0	
40	32,0	30		0,0		38	97,4		0,0	
18	34,6	15	2	5,6	1	27	93,1		0,0	
352	73,5	254	36	22,1	29	47	25,4	134	49,3	
215	56,3	155	32	16,1	25	39	27,1	168	61,5	
48	49,0	40	19	27,5	19	54	98,2		0,0	
28	39,4	22	1	2,3	1	33	100,0		0,0	
87	42,6	64	5	4,1	4	25	31,6	15	21,7	
20	29,9	15		0,0			0,0		0,0	
76	43,7	54	10	9,3	7	43	65,2	1	4,2	
38	50,0	26	8	17,4	8	19	100,0		0,0	
1 199	26,5	950	1 105	24,9	828	205	13,8	166	11,5	
80	47,9	61	9	9,4	3	17	36,2		0,0	
156	58,2	107	8	6,7	7	43	42,2	14	19,2	
34	40,0	28	2	3,8	2	15	100,0		0,0	
106	43,8	84	22	13,9	20	36	41,4	178	77,7	
19	38,0	15	3	8,8	3	19	100,0		0,0	
70	42,4	46	30	24,0	27	9	17,3	28	39,4	
1 319	22,6	1 072	1 357	23,1	881	268	13,5	465	21,3	
30	44,1	25	11	22,4	11	20	100,0		0,0	
190	53,5	150	39	19,1	36	35	27,6	72	43,9	
87	39,0	66	10	6,8	10	29	34,1	2	3,4	
8	25,8	6	7	23,3	4	13	100,0		0,0	
100	55,9	73	11	12,2	8	32	54,2		0,0	
90	36,4	79	36	18,7	29	40	26,0	267	70,1	
100	50,0	80	19	16,0	19	82	100,0		0,0	
52	68,4	38	3	11,1	3	27	100,0		0,0	
48	58,5	41		0,0		31	91,2		0,0	
898	19,6	700	1 079	22,7	714	62	4,2	904	39,0	
43	51,8	35	6	13,0	6	41	100,0		0,0	
9	28,1	6		0,0		12	75,0		0,0	
96	48,7	68	13	11,4	12	42	63,6		0,0	
74	42,0	57	9	8,1	9	53	84,1		0,0	
	0,0			0,0			0,0		0,0	
56	47,5	41	6	8,8	4	40	100,0		0,0	
89	44,3	71	9	7,4	8	57	62,0		0,0	
139	46,3	106	45	21,8	33	11	9,3	228	68,1	
64	46,4	47	8	9,8	7	26	47,3	9	23,7	
122	56,7	91	27	22,5	26	40	58,8	1	3,4	
149	66,5	112	11	12,8	8	80	95,2		0,0	
139	43,7	110	53	22,8	49	30	23,3	1	1,0	
92	59,0	69		0,0		35	58,3		0,0	
36	67,9	27		0,0		20	100,0		0,0	
63	46,3	47	3	3,9	3	31	83,8		0,0	
1 547	37,7	1 094	986	27,8	766	148	11,9	345	23,9	
73	35,8	61	15	10,3	12	42	59,2	109	79,0	
98	48,8	68	10	8,8	9	8	14,3	1	2,0	
48	54,5	40	7	14,9	7	9	20,5	77	68,8	
51	45,5	41	6	9,0	6	43	95,6		0,0	
35	45,5	30	2	4,5	2	38	95,0		0,0	
96	53,9	74	14	14,6	11	37	42,5	10	16,7	
140	41,2	104	21	9,5	19	87	52,4	92	53,8	
85	59,0	62	10	14,5	10	46	100,0		0,0	
71	51,8	48	36	35,3	35	34	60,7		0,0	
46	43,4	40	9	13,0	9	42	100,0		0,0	
16	50,0	11	1	5,9	1	24	92,3		0,0	
40	53,3	35	2	5,4	2	47	97,9		0,0	
1 955	56,6	1 343	608	28,8	410	242	22,6	342	29,2	
96	53,3	68	45	34,9	35	19	29,7	37	45,1	
23	39,7	16	1	2,8	1	27	100,0		0,0	
126	51,4	95	8	6,3	7	90	93,8		0,0	
780	78,6	549	93	30,5	58	213	57,3	26	14,1	
47	43,1	36	1	1,6		30	68,2	30	68,2	
17	23,0	12	12	17,4	12	18	85,7		0,0	
171	64,5	120	19	16,8	18	14	14,7	1	1,2	
24 018	41,2	17 875	10 152	22,9	7 462	6 260	30,9	5 138	26,8	

STATI-
STISCHE

G

27.5.1970

KENN-
ZIFFER

GEMEINDE

FLÄCHE

AM
27.5.
1970
IN QKM

17.5.1939

13.9.1950

6.6.1961

INSGESAMT

MÄNNLICH

WEIBLICH

1

2

3

4

5

6

7

•54 Kreis Nordfriesland

Kennziffer	Gemeinde	Fläche am 27.5.1970 (in qkm)	17.5.1939	13.9.1950	6.6.1961	Insgesamt	Männlich	Weiblich
		1	2	3	4	5	6	7
• 54 001	ACHTRUP	20,33	833	1 164	938	963	473	490
54 002	AHRENSHOEFT	8,62	331	569	378	378	180	198
54 003	AHRENVIOEL	9,91	326	479	408	394	205	189
54 004	AHRENVIOELFELD	7,27	199	370	237	233	125	108
54 005	ALKERSUM	9,13	247	290	236	328	156	172
54 006	ALMDORF	5,44	276	477	361	352	182	170
54 007	ARLEWATT	5,69	205	301	232	293	144	149
54 008	AUGUSTENKOOG	8,40	97	146	73	57	29	28
54 009	AVENTOFT	14,52	539	739	534	560	251	309
54 010	BARGUM	17,22	556	1 084	636	630	327	303
54 011	BEHRENDORF	15,25	415	742	469	510	266	244
54 012	ROHMSTEDT	13,40	563	927	640	629	308	321
54 013	BONDELUM	9,19	173	281	171	215	96	119
54 014	BORDELUM	34,72	1 435	2 220	1 638	1 687	859	828
54 015	BORGSUM	5,49	223	320	221	236	113	123
54 016	BOSBUELL	6,31		192	155	207	93	114
54 017	BRADERUP	13,36	467	714	539	588	287	301
54 018	BRAMSTEDTLUND	13,85		296	277	282	146	136
54 019	BREDSTEDT, STADT	9,93	3 071	5 347	4 117	4 164	1 900	2 264
54 020	BREKLUM	10,06	1 044	1 690	1 465	1 661	791	870
54 021	CHRISTIAN-ALBRECHTS-KOOG	25,41	538	911	562	478	238	240
54 022	DAGEBUELL	6,01	495	558	310	309	153	156
54 023	DRAGE	17,14	475	810	579	543	272	271
54 024	DRELSORF	17,65	687	1 206	911	868	415	453
54 025	DUNSUM	2,68	69	115	89	78	37	41
54 026	ELISABETH-SOPHIEN-KOOG	5,19	84	158	68	59	31	28
54 027	ELLHOEFT	7,74	119	272	161	151	81	70
54 028	EMMELSBUELL	23,74	1 085	1 180	957	947	463	484
54 029	ENGE	7,98	322	486	336	313	160	153
54 030	ENGERHEIDE	1,59	69	100	66	56	28	28
54 031	FAHRETOFT	21,19	598	743	597	655	327	328
54 032	FRESENDEL	2,60	106	177	91	81	46	35
54 033	FRIEDRICHSTADT, STADT	1,31	2 194	3 618	3 011	3 079	1 454	1 625
54 034	FR.-WILH.-LUEBKE-KOOG	13,49			282	279	141	138
• 54 035	GARDING, KIRCHSPIEL	14,93			290	352	176	176
• 54 036	GARDING, STADT	3,03			2 020	1 893	815	1 078
54 037	GOLDEBEK	10,18	256	420	319	346	188	158
54 038	GOLDELUND	12,00	269	466	347	381	187	194
54 039	GROEDE	2,78	23	22	14	16	6	10
54 040	GROTHUSENKOOG	3,18	18	52	50	41	24	17
54 041	HASELUND	12,78	506	752	610	689	342	347
54 042	HATTSTEDT	7,01	845	1 420	1 143	1 381	668	713
54 043	HATTSTEDTERMARSCH	23,10	384	596	405	345	168	177
54 044	HOCHVIOEL	4,15	59	108	60	71	36	35
54 045	HOEGEL	16,29	408	590	436	473	235	238
54 046	HOERNUM (SYLT)	7,14	1 519	3 020	1 008	1 154	564	590
54 047	HOLLBUJELLHUUS	5,36	105	160	79	90	50	40
54 048	HOLM	4,01	84	120	69	90	45	45
54 049	HOLZACKER	3,66	86	120	82	75	34	41
54 050	HOOGE	5,92	256	188	163	174	78	96
54 051	HORSBUJELL	11,62	646	592	394	449	216	233
54 052	HORSTEDT	11,70	382	609	445	460	227	233
54 053	HOXTRUP	4,87	114	182	122	149	74	75
54 054	HUDE	3,55	200	348	224	204	95	109
54 055	HUMPTRUP	16,99	618	832	714	773	392	381
• 54 056	HUSUM, STADT	17,38			23 813	24 963	11 879	13 084
54 057	IMMENSTEDT	14,86	379	681	457	510	256	254
54 058	IPERNSTEDT	3,03	72	109	52	63	35	28
54 059	JOLDELUND	19,14	466	831	583	590	304	286
54 060	JULIANE-MARIENKOOG	5,06	107	136	75	92	51	41
54 061	KAMPEN (SYLT)	8,69	380	1 343	788	787	304	483
54 062	KARLUM	14,50	238	392	278	263	135	129
54 063	KATHARINENHEERD	8,40	195	314	213	211	88	123
54 064	KATING	11,04	298	511	329	394	198	196
54 065	KLANKRUJELL	10,63	631	781	521	564	285	279
54 066	KLEITSEERKOOG	12,65	185	271	179	172	79	93
54 067	KLINTUM	9,05	243	537	417	614	310	304
54 068	KLIXBUJELL	17,47		1 015	755	910	441	469
54 069	KNORRBUJELL	1,87	43	56	33	34	15	19
54 070	KOLDENBUETTEL	26,99	642	1 135	676	714	333	381

ZU- BZW. ABNAHME (-)
DER WOHNBEVÖLKERUNG
IN VH

BEVÖLKERUNGSDICHTE

VON DER WOHNBEVÖLKERUNG SIND

1939 BIS 1970	1961 BIS 1970	BEVÖLKERUNGSDICHTE				VON DER WOHNBEVÖLKERUNG SIND					
		1939	1950	1961	1970	LEDIG	VERHEIRATET		VERWITWET		
EINWOHNER JE QKM		INSGESAMT				WEIBLICH		INSGESAMT		WEIBLICH	
8	9	10	11	12	13	14	15	16	17	18	19
15,6	2,7	41	57	46	47	404	189	484	244	68	53
14,2	0,0	38	66	44	44	156	76	188	96	33	25
20,0	3,4-	33	48	41	40	187	74	171	86	36	29
17,1	1,7-	27	51	33	32	100	39	114	57	18	12
32,8	39,0	27	32	26	36	162	84	139	69	26	18
27,5	2,5-	51	88	66	65	150	61	176	88	23	19
42,9	26,3	36	53	41	51	141	67	134	68	18	14
41,2-	21,9-	12	17	9	7	28	13	26	13	2	2
3,9	4,9	37	51	37	39	238	137	268	134	50	36
13,3	0,9-	32	63	37	37	293	120	273	138	56	40
22,9	8,7	27	49	31	33	235	97	230	114	44	32
11,7	1,7-	42	69	48	47	271	125	293	147	61	47
24,3	25,7	19	31	19	23	102	56	93	46	20	17
17,6	3,0	41	64	47	49	721	305	823	415	130	102
5,8	6,8	41	58	40	43	100	48	110	56	25	18
0,0	33,5		30	25	33	98	55	96	48	12	10
25,9	9,1	35	53	40	44	267	121	272	137	45	40
0,0	1,8		21	20	20	136	57	131	66	15	13
35,6	1,1	309	538	415	419	1 624	790	2 015	1 030	465	398
59,1	13,4	104	168	146	165	732	368	804	405	114	89
11,2-	14,9-	21	36	22	19	202	86	227	113	43	36
37,6-	0,3-	82	93	52	51	132	61	154	77	22	18
14,3	6,2-	28	47	34	32	232	101	253	125	54	43
26,3	4,7-	39	68	52	49	392	188	402	201	71	62
13,0	12,4-	26	43	33	29	30	16	43	22	5	3
29,8-	13,2-	16	30	13	11	25	11	32	16	2	1
26,9	6,2-	15	35	21	20	72	26	70	35	9	9
12,7-	1,0-	46	50	40	40	424	193	453	231	61	54
2,8-	6,8-	40	61	42	39	131	53	153	77	24	19
18,8-	15,2-	43	63	42	35	27	13	26	12	3	3
9,5	9,7	28	35	28	31	279	128	328	165	46	34
23,6-	11,0-	41	68	35	31	31	8	40	20	9	7
40,3	2,3	1 675	2 762	2 298	2 350	1 212	571	1 510	774	284	233
0,0	1,1-		21	21	21	146	68	122	62	10	7
0,0	21,4		19	19	24	141	62	171	85	34	25
0,0	6,3-		667	625	650	650	352	944	477	267	227
35,2	8,5	25	41	31	34	165	61	154	77	25	18
41,6	9,8	22	39	29	32	161	74	191	97	27	23
30,4-	14,3	8	8	5	6	8	5	6	3	2	2
127,8	18,0-	6	16	16	13	20	6	18	9	3	2
36,2	13,0	40	59	48	54	326	153	310	153	50	39
63,4	20,8	121	203	163	197	600	273	637	321	129	105
10,2-	14,8-	17	26	18	15	151	71	172	87	20	18
20,3	18,3	14	26	14	17	35	16	32	16	4	3
15,9	8,5	25	36	27	29	217	99	208	105	47	34
24,0-	14,5	213	423	141	162	483	215	543	275	93	79
14,3-	13,9	20	30	15	17	38	13	42	20	10	7
7,1	30,4	21	30	17	22	39	18	48	24	3	3
12,8-	8,5-	23	33	22	20	30	15	36	18	9	8
32,0-	6,7	43	32	28	29	75	42	87	43	12	11
30,5-	14,0	56	51	34	39	226	109	188	93	32	30
20,4	3,4	33	52	38	39	199	87	217	110	40	34
30,7	22,1	23	37	25	31	79	36	64	33	6	6
2,0	8,9-	56	98	63	57	69	34	109	56	25	19
25,1	8,3	36	49	42	45	335	139	369	186	65	54
0,0	4,8		1 370	1 436	1 070	4 637	11 927	5 981	2 440	2 094	
34,6	11,6	26	46	31	34	219	95	254	128	34	28
12,5-	21,2	24	36	17	21	29	12	30	14	4	2
26,6	1,2	24	43	30	31	263	104	278	139	46	40
14,0-	22,7	21	27	15	18	37	12	49	24	5	4
107,1	0,1-	44	155	91	91	369	222	311	166	71	66
10,5	5,4-	16	27	19	18	107	45	137	69	16	12
8,2	0,9-	23	37	25	25	84	53	110	55	14	12
32,2	19,8	27	46	30	36	187	86	186	92	20	17
10,6-	8,3	59	73	49	53	236	105	285	143	30	25
7,0-	3,9-	15	21	14	14	71	37	87	44	13	11
152,7	47,2	27	59	46	68	276	125	294	143	34	31
0,0	20,5		58	43	52	387	187	455	228	60	48
20,9-	3,0	23	30	18	18	12	6	17	8	5	5
11,2	5,6	24	42	25	26	303	152	344	173	56	49

STATI-
STISCHE
KENN-
ZIFFER

G

VON DER WOHNBEVÖLKERUNG SIND

GEMEINDE

UNTER	6	15	18	21	30	45
6	BIS UNTER	BIS UNTER	BIS UNTER	BIS UNTER	BIS UNTER	BIS UNTER
JAHRE ALT	15	18	21	30	45	60
20	21	22	23	24	25	26

• 54 Kreis Nordfriesland

• 54 001	ACHTRUP	107	178	42	37	98	194	144
54 002	AHRENSHOEFT	41	66	18	18	33	72	58
54 003	AHRENVIOEL	55	74	14	17	50	73	49
54 004	AHRENVIOELFELD	32	43	10	11	21	50	25
54 005	ALKERSUM	45	70	17	19	25	63	42
54 006	ALMDORF	25	65	18	12	40	69	66
54 007	ARLEWATT	47	60	16	12	20	76	29
54 008	AUGUSTENKOOG	12	11	1		6	16	4
54 009	AVENTOFT	69	90	26	27	59	99	93
54 010	BARGUM	85	124	27	14	53	125	86
54 011	BEHRENDORF	63	93	23	27	49	96	81
54 012	BOHMSTEDT	59	112	45	30	51	123	91
54 013	BONDELUM	27	48	10	8	26	45	24
54 014	BORDELUM	215	294	78	72	151	340	213
54 015	BORGSUM	27	43	6	12	18	49	27
54 016	BOSBUELL	29	39	17	8	17	43	23
54 017	BRADERUP	70	112	23	29	56	114	86
54 018	BRAMSTEDTLUND	39	47	12	17	38	44	48
54 019	BREDSTEDT, STADT	479	575	187	135	458	752	646
54 020	BREKLUM	208	294	62	86	164	329	238
54 021	CHRISTIAN-ALBRECHTS-KOOG	60	75	22	21	52	75	78
54 022	DAGEBUELL	38	54	17	10	24	57	49
54 023	DRAGE	65	91	21	23	50	91	95
54 024	DRELSORF	93	173	40	35	75	173	127
54 025	DUNSUM	8	10	8	4	6	9	22
54 026	ELISABETH-SOPHIEN-KOOG	10	12		1	5	11	9
54 027	ELLMHOEFT	23	17	5	10	20	27	24
54 028	EMMELSBUELL	107	192	47	31	71	202	126
54 029	ENGE	35	56	18	11	23	61	49
54 030	ENGERHEIDE	11	5	2	1	12	6	9
54 031	FAHRETOFT	82	118	22	25	64	129	99
54 032	FRESENDEL F	6	12	3	2	5	20	11
54 033	FRIEDRICHSTADT, STADT	371	453	109	99	384	531	473
54 034	FR.-WILH.-LUEBKE-KOOG	34	78	21	8	18	64	32
• 54 035	GARDING, KIRCHSPIEL	31	52	26	15	26	75	50
• 54 036	GARDING, STADT	182	237	60	56	141	301	312
54 037	GOLDEBEK	49	70	19	10	27	75	37
54 038	GOLDELUND	40	69	16	15	43	72	67
54 039	GROEDE	1	4			1	4	2
54 040	GROTHUSENKOOG	2	7	4	6	1	4	10
54 041	HASELUND	100	141	26	33	70	127	78
54 042	HATTSTEDT	183	236	61	59	126	258	181
54 043	HATTSTEDTERMARSCH	36	63	20	11	31	49	64
54 044	HOCHVIOEL	15	7	4	3	9	10	9
54 045	HOEGEL	58	99	15	22	37	90	61
54 046	HOERNUM(SYLT)	145	133	62	42	212	182	176
54 047	HOLLBUELLHUUS	9	20	3		7	23	7
54 048	HOLM	17	11	2	1	11	20	14
54 049	HOLZACKER	10	15	2	1	4	20	10
54 050	HOOGE	18	39	4	3	13	39	26
54 051	HORSBUELL	58	94	21	19	38	83	60
54 052	HORSTEDT	66	71	26	22	51	78	80
54 053	HOXTRUP	21	39	3	8	10	28	16
54 054	HUDE	11	28	9	8	13	37	43
54 055	HUMPTRUP	92	148	31	27	73	165	106
• 54 056	HUSUM, STADT	2 667	2 933	1 005	1 262	3 554	4 309	4 014
54 057	IMMENSTEDT	67	85	21	19	55	103	70
54 058	IPERNSTEDT	11	8	3	2	7	13	10
54 059	JOLDELUND	79	108	22	22	53	118	93
54 060	JULIANE-MARIENKOOG	13	11	4	2	8	15	20
54 061	KAMPEN(SYLT)	56	81	38	68	110	144	150
54 062	KARLUM	30	39	14	10	24	47	44
54 063	KATHARINENHEERD	32	31	8	7	19	48	24
54 064	KATING	55	97	13	12	38	87	42
54 065	KLANXBUELL	84	81	17	23	59	117	83
54 066	KLEISEERKOOG	18	25	9	7	12	34	33
54 067	KLINTUM	91	118	23	15	64	128	79
54 068	KLIXBUELL	129	137	41	32	108	182	108
54 069	KNORBURG	4	6	1		2	11	3
54 070	KOLDENBUETTEL	81	126	22	18	68	141	112

VON DER WOHNBEOELKERUNG SIND

VON DER WOHNBEOELKERUNG SIND						PERSONEN DIE ANDERSWO ZUR WOHNBE-VOELKERUNG GEHOREN				AUSLAENDER	
60 BIS UNTER 65 JAHRE ALT	65 BIS UNTER 75 JAHRE ALT	75 UND MEHR JAHRE ALT	UNTER 15 JAHRE ALT IN VH VON SPALTE 5	65 UND MEHR VON SPALTE 5	EVANGELISCH ANZAHL	ROEMISCH-KATHOLISCH ANZAHL	IN VH VON SPALTE 5	ANZAHL	IN VH VON SPALTE 5	ANZAHL	IN VH VON SPALTE 5
27	28	29	30	31	32	33	34	35	36	37	38
45	83	35	29,6	12,3	882	91,6	29	3,0	43	22	2,3
28	27	17	28,3	11,6	373	98,7	4	1,1	8	1	0,3
22	25	15	32,7	10,2	393	99,7		0,0	11		0,0
12	23	6	32,2	12,4	233	100,0		0,0	15		0,0
8	24	15	35,1	11,9	320	97,6		0,0	17	2	0,6
17	26	14	25,6	11,4	335	95,2	9	2,6	8		0,0
7	19	7	36,5	8,9	281	95,9	1	0,3	6		0,0
2	5		40,4	8,8	57	100,0		0,0	3	1	1,8
25	44	28	28,4	12,9	540	96,4	6	1,1	28	17	3,0
28	61	27	33,2	14,0	624	99,0	2	0,3	18		0,0
27	30	21	30,6	10,0	505	99,0	1	0,2	17		0,0
28	54	36	27,2	14,3	612	97,3	2	0,3	11	1	0,2
8	14	5	34,9	8,8	214	99,5	1	0,5	6		0,0
93	151	80	30,2	13,7	1 661	98,5	18	1,1	72	4	0,2
19	26	9	29,7	14,8	233	98,7	2	0,8	18	5	2,1
6	18	7	32,9	12,1	204	98,6		0,0	4	1	0,5
22	52	24	31,0	12,9	577	98,1		0,0	12	9	1,5
16	17	4	30,5	7,4	258	91,5	4	1,4	5	2	0,7
271	398	263	25,3	15,9	3 935	94,5	126	3,0	222	27	0,6
65	145	70	30,2	12,9	1 584	95,4	21	1,3	43	10	0,6
37	40	18	28,2	12,1	443	92,7	6	1,3	42	8	1,7
15	25	20	29,8	14,6	294	95,1	13	4,2	28	1	0,3
36	46	25	28,7	13,1	499	91,9	4	0,7	28	10	1,8
30	77	45	30,6	14,1	856	98,6	7	0,8	33	1	0,1
1	2	8	23,1	12,8	71	91,0		0,0	15	1	1,3
4	7		37,3	11,9	59	100,0		0,0	5		0,0
7	13	5	26,5	11,9	149	98,7		0,0	6	2	1,3
53	90	28	31,6	12,5	933	98,5	3	0,3	56	4	0,4
15	32	13	29,1	14,4	313	100,0		0,0	11		0,0
2	5	3	28,6	14,3	56	100,0		0,0	8	1	1,8
32	64	20	30,5	12,8	635	96,9	6	0,9	48	2	0,3
8	12	2	22,2	17,3	80	98,8		0,0	8		0,0
191	304	164	26,8	15,2	2 799	90,9	122	4,0	181	35	1,1
9	13	2	40,1	5,4	275	98,6	2	0,7	23	1	0,4
23	35	19	23,6	15,3	341	96,9	3	0,9	9		0,0
131	278	195	22,1	25,0	1 803	95,2	39	2,1	89	15	0,8
16	27	16	34,4	12,4	345	99,7		0,0	11		0,0
17	26	16	28,6	11,0	367	96,3	3	0,8	11		0,0
1	2	1	31,3	18,8	16	100,0		0,0	5		0,0
2	5		22,0	12,2	38	92,7	3	7,3	4		0,0
38	52	24	35,0	11,0	683	99,1	2	0,3	16	6	0,9
83	116	78	30,3	14,0	1 299	94,1	33	2,4	47	13	0,9
24	32	15	28,7	13,6	317	91,9	7	2,0	6	3	0,9
4	10		31,0	14,1	71	100,0		0,0			0,0
24	45	22	33,2	14,2	472	99,8	1	0,2	18		0,0
77	92	33	24,1	10,8	959	83,1	120	10,4	432	7	0,6
6	9	6	32,2	16,7	86	95,6		0,0	3		0,0
5	4	5	31,1	10,0	83	92,2		0,0	1		0,0
3	8	2	33,3	13,3	74	98,7	1	1,3	2		0,0
4	20	8	32,8	16,1	172	98,9	2	1,1	21	1	0,6
24	42	10	33,9	11,6	420	93,5	12	2,7	20	3	0,7
19	26	21	29,8	10,2	458	99,6	2	0,4	10		0,0
9	13	2	40,3	10,1	143	96,0	1	0,7	3		0,0
11	25	19	19,1	21,6	197	96,6		0,0	7		0,0
42	57	32	31,0	11,5	759	98,2	4	0,5	17	8	1,0
1 464	2 406	1 349	22,4	15,0	22 492	90,1	1 210	4,8	893	162	0,6
26	45	19	29,8	12,5	500	98,0	3	0,6	16		0,0
6	1	2	30,2	4,8	59	93,7	4	6,3	1		0,0
34	44	17	31,7	10,3	585	99,2	4	0,7	24	1	0,2
10	4	5	26,1	9,8	90	97,8		0,0	11		0,0
53	61	26	17,4	11,1	660	83,9	61	7,8	580	23	2,9
21	24	10	26,2	12,9	255	97,0	4	1,5	12		0,0
11	16	15	29,9	14,7	207	98,1		0,0	12		0,0
18	26	6	38,6	8,1	371	94,2	9	2,3	20		0,0
30	48	22	29,3	12,4	557	98,8	6	1,1	30	6	1,1
16	8	10	25,0	10,5	166	96,5	1	0,6	11	2	1,2
24	56	16	34,0	11,7	554	90,2	22	3,6	18	3	0,5
42	79	52	29,2	14,4	873	95,9	24	2,6	24	11	1,2
3	4		29,4	11,8	34	100,0		0,0	1		0,0
31	68	47	29,0	16,1	681	95,4	14	2,0	57	1	0,1

GEMEINDE

INSGESAMT

EINPERSONEN-
HAUSHALTEMEHRPERSONEN-
HAUSHALTEDAR. MIT
LED. PERS.
U. 18 JAHRENKENN-
ZIFFER

1961

1970

INS-
GESAMTWEIB-
LICHINS-
GESAMT

44

45

46

• 54 Kreis Nordfriesland

KENN- ZIFFER	GEMEINDE	INSGESAMT		EINPERSONEN- HAUSHALTE		MEHRPERSONEN- HAUSHALTE		PERSONEN IN PRIVAT- HAUS- HALTEN	DURCH- SCHNITT- LICHE HAUS- HALTS- GROSSE
		1961	1970	INS- GESAMT	WEIB- LICH	INS- GESAMT	DAR. MIT LED. PERS. U. 18 JAHREN		
		39	40	41	42	43	44	45	46
• 54 001	ACHTRUP	265	294	36	28	258	149	987	3,36
54 002	AHRENSHOEFT	118	116	12	10	104	64	385	3,32
54 003	AHRENVIOEL	110	124	24	16	100	60	403	3,25
54 004	AHRENVIOELFELD	60	71	10	6	61	39	244	3,44
54 005	ALKERSUM	64	80	7	7	73	50	338	4,23
54 006	ALMDORF	113	110	15	12	95	50	359	3,26
54 007	ARLEWATT	71	80	10	10	70	48	299	3,74
54 008	AUGUSTENKOOG	20	16	2	1	14	11	59	3,69
54 009	AVENTOFT	174	203	58	40	145	92	583	2,87
54 010	BARGUM	187	189	33	22	156	96	646	3,42
54 011	BEHRENDORF	114	132	14	10	118	79	522	3,95
54 012	BOHMSTEDT	193	199	32	23	167	101	639	3,21
54 013	BONDELUM	39	56	1	1	55	39	220	3,93
54 014	BORDELUM	476	540	89	68	451	257	1 745	3,23
54 015	BORGSUM	56	68	8	8	60	38	246	3,62
54 016	BOSBUELL	45	56	5	4	51	36	209	3,73
54 017	BRADERUP	166	177	23	21	154	96	598	3,38
54 018	BRAMSTEDTLUND	66	78	10	8	68	43	287	3,68
54 019	BREDSTEDT, STADT	1 457	1 519	363	305	1 156	631	4 262	2,81
54 020	BREKLUM	451	524	94	86	430	249	1 673	3,19
54 021	CHRISTIAN-ALBRECHTS-KOOG	176	155	20	14	135	79	508	3,28
54 022	DAGEBUELL	97	99	15	9	84	48	320	3,23
54 023	DRAGE	177	176	31	24	145	85	564	3,20
54 024	DRELSDOORF	231	260	37	32	223	137	896	3,45
54 025	DUNSUM	22	19	1	1	18	12	82	4,32
54 026	ELISABETH-SOPHIEN-KOOG	15	17			17	8	64	3,76
54 027	ELLHOEFT	46	43	3	2	40	20	156	3,63
54 028	EMMELSBUELL	264	285	42	35	243	154	994	3,49
54 029	ENGE	95	94	11	10	83	50	319	3,39
54 030	ENGERHEIDE	18	16	1	1	15	8	61	3,81
54 031	FAHRETOFT	180	201	26	22	175	106	693	3,45
54 032	FRESENDEL	30	28	3	2	25	11	87	3,11
54 033	FRIEDRICHSTADT, STADT	1 068	1 125	266	208	859	469	3 206	2,85
54 034	FR.-WILH.-LUEBKE-KOOG	62	65	3	2	62	49	298	4,58
• 54 035	GARDING, KIRCHSPIEL	100	107	11	7	96	59	360	3,36
• 54 036	GARDING, STADT	796	758	240	212	518	237	1 887	2,49
54 037	GOLDEBEK	73	83	6	4	77	49	355	4,28
54 038	GOLDELUND	87	100	5	5	95	58	389	3,89
54 039	GROEDE	5	6	2	2	4	2	16	2,67
54 040	GROTHUSENKOOG	12	11	1		10	7	45	4,09
54 041	HASELUND	152	184	20	16	164	108	700	3,80
54 042	HATTSTEDT	380	462	98	81	364	219	1 418	3,07
54 043	HATTSTEDT, MARSCH	112	97	6	6	91	55	351	3,62
54 044	HOCHVIOEL	16	22	4	3	18	11	71	3,23
54 045	HOEGEL	121	130	16	12	114	71	488	3,75
54 046	HOERNUM (SYLT)	337	414	96	66	318	167	1 176	2,84
54 047	HOLLBUELLHUUS	24	25	4	3	21	12	92	3,68
54 048	HOLM	23	27	2	2	25	14	90	3,33
54 049	HOLZACKER	22	26	6	5	20	14	77	2,96
54 050	HOEGE	47	49	6	5	43	28	190	3,88
54 051	HORSBUELL	119	123	15	12	108	61	436	3,54
54 052	HORSTEDT	138	150	31	22	119	79	468	3,12
54 053	HOXTRUP	29	34	2	1	32	20	152	4,47
54 054	HUDE	72	64	6	4	58	25	211	3,30
54 055	HUMPTRUP	212	222	22	19	200	123	788	3,55
• 54 056	HUSUM, STADT	8 280	9 399	2 671	2 027	6 728	3 521	24 504	2,61
54 057	IMMENSTEDT	135	156	18	17	138	83	523	3,35
54 058	IPERNSTEDT	13	19	2	1	17	10	64	3,37
54 059	JOLDELUND	160	151	18	14	133	87	610	4,04
54 060	JULIANE-MARIENKOOG	23	27	1	1	26	12	99	3,67
54 061	KAMPEN (SYLT)	243	301	81	66	220	107	877	2,91
54 062	KARLUM	79	77	4	4	73	44	270	3,51
54 063	KATHARINENHEERD	68	68	10	9	58	34	221	3,25
54 064	KATING	101	120	21	15	99	66	406	3,38
54 065	KLANKBUELL	155	192	37	25	155	92	589	3,07
54 066	KLEISEERKOOG	55	52	7	7	45	27	180	3,46
54 067	KLINTUM	127	183	25	21	158	102	629	3,44
54 068	KLIXBUELL	222	276	27	23	249	142	932	3,38
54 069	KNORBURG	12	13	3	3	10	6	34	2,62
54 070	KOLDENBUETTEL	202	216	30	23	186	108	729	3,38

WOHNBEVÖLKERUNG (ERNAHRER U. ERNAHRTE) NACH UEBERWIEGENDEM LEBENSUNTERTHALT DES ERNAHRERS DURCH

PER- SONEN IN AN- STALTEN	ERWERBSTAETIGKEIT		DAVON GEMOEREN ZUM WIRTSCHAFTSBEREICH					RENTE, PENSION VERMOEGEN UND DGL.		DARUNTER ERNAHRTE	
	ANZAHL	IN VH V.SP.5	LAND- UND FORSTWIRTSCHAFT		PRODUZIEREN- DES GEMERBE	HANDEL UND VERKEHR	SONSTIGER BEREICH	ANZAHL	IN VH V.SP.5	ANZAHL	IN VH V.SP.5
			ANZAHL	IN VH VON SPALTE 5							
47	48	49	50	51	52	53	54	55	56	57	58
	748	77,7	227	23,6	25,1	8,9	20,0	215	22,3	484	50,3
	295	78,0	132	34,9	27,2	7,9	7,9	83	22,0	168	44,4
	313	79,4	128	32,5	23,6	7,4	16,0	81	20,6	205	52,0
	190	81,5	84	36,1	19,7	8,6	17,2	43	18,5	95	40,8
	274	83,5	104	31,7	30,8	11,3	9,8	54	16,5	168	51,2
	273	77,6	61	17,3	37,8	17,9	4,5	79	22,4	157	44,6
	264	90,1	73	24,9	37,9	12,3	15,0	29	9,9	157	53,6
	53	93,0	45	78,9	7,0	0,0	7,0	4	7,0	27	47,4
	456	81,4	114	20,4	18,0	10,7	32,3	104	18,6	264	47,1
	499	79,2	152	24,1	23,7	8,4	23,0	131	20,8	360	57,1
	428	83,9	205	40,2	27,6	6,7	9,4	82	16,1	244	47,8
	493	78,4	177	28,1	27,5	6,0	16,7	136	21,6	280	44,5
	184	85,6	101	47,0	23,3	5,6	9,8	31	14,4	102	47,4
	1 328	78,7	386	22,9	29,2	8,1	18,6	359	21,3	865	51,3
	179	75,8	95	40,3	14,8	11,4	9,3	57	24,2	101	42,8
	172	83,1	32	15,5	30,0	11,6	26,1	35	16,9	116	56,0
	473	80,4	122	20,7	36,1	5,8	17,9	115	19,6	327	55,6
	244	86,5	124	44,0	11,0	3,5	28,0	38	13,5	108	38,3
70	3 117	74,9	125	3,0	23,6	18,9	29,3	1 047	25,1	1 988	47,7
25	1 304	78,5	168	10,1	37,7	12,2	18,5	357	21,5	857	51,6
	364	76,2	131	27,4	19,5	12,3	16,9	114	23,8	235	49,2
	230	74,4	30	9,7	28,2	11,7	24,9	79	25,6	165	53,4
	420	77,3	96	17,7	28,0	7,9	23,8	123	22,7	244	44,9
	662	76,3	249	28,7	27,9	5,5	14,2	206	23,7	400	46,1
	63	80,8	40	51,3	14,1	2,6	12,8	15	19,2	32	41,0
	41	69,5	41	69,5	0,0	0,0	0,0	18	30,5	32	54,2
	116	76,8	70	46,4	10,6	1,3	18,5	35	23,2	57	37,7
	745	78,7	186	19,6	28,5	13,9	16,6	202	21,3	478	50,5
	257	82,1	95	30,4	11,8	8,3	31,6	56	17,9	148	47,3
	38	67,9	25	44,6	17,9	3,6	1,8	18	32,1	23	41,1
	522	79,7	128	19,5	24,3	7,5	28,4	133	20,3	344	52,5
	64	79,0	27	33,3	11,1	22,2	12,3	17	21,0	28	34,6
	2 322	75,4	23	0,7	28,8	16,5	29,3	757	24,6	1 548	50,3
	259	92,8	182	65,2	2,9	3,2	21,5	20	7,2	154	55,2
	280	79,5	118	33,5	23,0	5,7	17,3	72	20,5	151	42,9
66	1 272	67,2	39	2,1	27,2	18,4	19,6	621	32,8	826	43,6
	285	82,4	137	39,6	22,3	6,1	14,5	61	17,6	167	48,3
	314	82,4	140	36,7	27,3	5,2	13,1	67	17,6	161	42,3
	12	75,0	2	12,5	0,0	0,0	62,5	4	25,0	7	43,8
	32	78,0	10	24,4	12,2	2,4	39,0	9	22,0	20	48,8
	565	82,0	202	29,3	32,4	7,1	13,2	124	18,0	358	52,0
	1 088	78,8	126	9,1	33,0	16,7	20,0	293	21,2	704	51,0
	279	80,9	145	42,0	15,7	6,7	16,5	66	19,1	161	46,7
	54	76,1	39	54,9	16,9	1,4	2,8	17	23,9	29	40,8
	363	76,7	168	35,5	24,5	4,2	12,5	110	23,3	223	47,1
62	886	76,8	16	1,4	7,9	12,3	55,2	268	23,2	549	47,6
	57	63,3	31	34,4	7,8	6,7	14,4	33	36,7	38	42,2
	81	90,0	40	44,4	33,3	6,7	5,6	9	10,0	45	50,0
	60	80,0	45	60,0	5,3	0,0	14,7	15	20,0	29	38,7
	151	86,8	81	46,6	4,0	8,6	27,6	23	13,2	90	51,7
20	351	78,2	122	27,2	33,4	5,6	12,0	98	21,8	187	41,6
	370	80,4	138	30,0	24,8	12,4	13,3	90	19,6	219	47,6
	126	84,6	87	58,4	8,7	3,4	14,1	23	15,4	77	51,7
	140	68,6	57	27,9	13,7	12,3	14,7	64	31,4	70	34,3
	631	81,6	196	25,4	27,6	8,0	20,7	142	18,4	366	47,3
1 068	18 592	74,5	356	1,4	15,6	21,3	36,2	6 371	25,5	11 101	44,5
	404	79,2	132	25,9	27,5	5,7	20,2	106	20,8	260	51,0
	54	85,7	40	63,5	14,3	6,3	1,6	9	14,3	38	60,3
	491	83,2	223	37,8	25,4	5,6	14,4	99	16,8	302	51,2
	77	83,7	32	34,8	16,3	2,2	30,4	15	16,3	39	42,4
45	571	72,6	8	1,0	10,5	16,0	45,0	216	27,4	255	32,4
	204	77,6	91	34,6	14,1	6,8	22,1	59	22,4	132	50,2
	154	73,0	43	20,4	31,3	10,0	11,4	57	27,0	104	49,3
	334	84,8	86	21,8	47,0	3,6	12,4	60	15,2	221	56,1
	453	80,3	77	13,7	33,0	18,4	15,2	111	19,7	285	50,5
	142	82,6	73	42,4	9,9	6,4	23,8	30	17,4	75	43,6
	493	80,3	62	10,1	26,2	9,8	34,2	121	19,7	350	57,0
	719	79,0	179	19,7	25,5	12,5	21,3	191	21,0	453	49,8
	27	79,4	17	50,0	0,0	0,0	29,4	7	20,6	15	44,1
28	531	74,4	96	13,4	34,3	13,4	13,2	183	25,6	329	46,1

ANZAHL	IN VH VON SPALTE 5	ANZAHL	IN VH VON SPALTE 6	ANZAHL	IN VH VON SPALTE 7	ANZAHL
59	60	61	62	63	64	65

•54 Kreis Nordfriesland

•54 001	ACHTRUP	377	39,1	252	53,3	125	25,5	132
54 002	AHRENSHOEFT	167	44,2	100	55,6	67	33,8	84
54 003	AHRENVIEL	143	36,3	108	52,7	35	18,5	61
54 004	AHRENVIELFELD	104	44,6	65	52,0	39	36,1	56
54 005	ALKERSUM	136	41,5	85	54,5	51	29,7	55
54 006	ALMDORF	155	44,0	111	61,0	44	25,9	43
54 007	ARLEWATT	113	38,6	78	54,2	35	23,5	45
54 008	AUGUSTENKOOG	29	50,9	17	58,6	12	42,9	25
54 009	AVENTOFT	231	41,3	145	57,8	86	27,8	67
54 010	BARGUM	189	30,0	158	48,3	31	10,2	64
54 011	BEHRENDORF	218	42,7	151	56,8	67	27,5	123
54 012	BOHMSTEDT	253	40,2	176	57,1	77	24,0	97
54 013	BONDELUM	93	43,3	58	60,4	35	29,4	57
54 014	BORDELUM	620	36,8	451	52,5	169	20,4	216
54 015	BORGSUM	109	46,2	64	56,6	45	36,6	66
54 016	BOSBUELL	82	39,6	53	57,0	29	25,4	21
54 017	BRADERUP	212	36,1	153	53,3	59	19,6	60
54 018	BRAMSTEDTLUND	158	56,0	91	62,3	67	49,3	89
54 019	BREDSTEDT,STADT	1 552	37,3	1 043	54,9	509	22,5	73
54 020	BREKLUM	594	35,8	413	52,2	181	20,8	91
54 021	CHRISTIAN-ALBRECHTS-KOOG	193	40,4	120	50,4	73	30,4	85
54 022	DAGEBUELL	117	37,9	75	49,0	42	26,9	22
54 023	DRAGE	240	44,2	156	57,4	84	31,0	85
54 024	DRELSORF	348	40,1	236	56,9	112	24,7	153
54 025	DUNSUM	43	55,1	21	56,8	22	53,7	25
54 026	ELISABETH-SOPHIEN-KOOG	20	33,9	11	35,5	9	32,1	20
54 027	ELLHOEFT	77	51,0	51	63,0	26	37,1	49
54 028	EMMELBUELL	373	39,4	247	53,3	126	26,0	106
54 029	ENGE	125	39,9	83	51,9	42	27,5	44
54 030	ENGERHEIDE	24	42,9	15	53,6	9	32,1	16
54 031	FAHRETOFT	247	37,7	182	55,7	65	19,8	81
54 032	FRESENDEL	44	54,3	29	63,0	15	42,9	20
54 033	FRIEDRICHSTADT,STADT	1 075	34,9	755	51,9	320	19,7	21
54 034	FR.-WILH.-LUEBKE-KOOG	139	49,8	83	58,9	56	40,6	104
•54 035	GARDING,KIRCHSPIEL	164	46,6	107	60,8	57	32,4	75
•54 036	GARDING,STADT	661	34,9	414	50,8	247	22,9	31
54 037	GOLDEBEK	147	42,5	97	51,6	50	31,6	84
54 038	GOLDELUND	181	47,5	119	63,6	62	32,0	89
54 039	GROEDE	5	31,3	3	50,0	2	20,0	2
54 040	GROTHUSENKOOG	16	39,0	11	45,8	5	29,4	5
54 041	HASELUND	273	39,6	182	53,2	91	26,2	128
54 042	HATTSTEDT	515	37,3	359	53,7	156	21,9	80
54 043	HATTSTEDTERMARSH	152	44,1	94	56,0	58	32,8	89
54 044	HOCHVIDEL	38	53,5	23	63,9	15	42,9	33
54 045	HOEGEL	193	40,8	125	53,2	68	28,6	112
54 046	HOERNUM(SYLT)	503	43,6	352	62,4	151	25,6	7
54 047	HOLLBUELLHUUS	40	44,4	25	50,0	15	37,5	27
54 048	HOLM	41	45,6	28	62,2	13	28,9	21
54 049	HOLZACKER	40	53,3	23	67,6	17	41,5	31
54 050	HOEGE	77	44,3	50	64,1	27	28,1	48
54 051	HORSBUELL	204	45,4	113	52,3	91	39,1	86
54 052	HORSTEDT	197	42,8	129	56,8	68	29,2	84
54 053	HOXTRUP	63	42,3	36	48,6	27	36,0	44
54 054	HUDE	94	46,1	56	58,9	38	34,9	49
54 055	HUMPTRUP	328	42,4	215	54,8	113	29,7	138
•54 056	HUSUM,STADT	10 165	40,7	7 064	59,5	3 101	23,7	206
54 057	IMMENSTEDT	189	37,1	142	55,5	47	18,5	72
54 058	IPERNSTEDT	21	33,3	19	54,3	2	7,1	16
54 059	JOLDELUND	228	38,6	163	53,6	65	22,7	111
54 060	JULIANE-MARIENKOOG	45	48,9	29	56,9	16	39,0	19
54 061	KAMPEN(SYLT)	433	55,0	181	59,5	252	52,2	6
54 062	KARLUM	108	41,1	79	58,5	29	22,7	59
54 063	KATHARINENHEERD	74	35,1	48	54,5	26	21,1	28
54 064	KATING	146	37,1	102	51,5	44	22,4	54
54 065	KLANXBUELL	224	39,7	160	56,1	64	22,9	48
54 066	KLEISEERKOOG	84	48,8	51	64,6	33	35,5	47
54 067	KLINTUM	208	33,9	153	49,4	55	18,1	36
54 068	KLIXBUELL	355	39,0	233	52,8	122	26,0	101
54 069	KNORRBUERG	15	44,1	8	53,3	7	36,8	10
54 070	KOLDENBUETTEL	296	41,5	189	56,8	107	28,1	73

DEN ERWERBSTAETIGEN AM WOHNORT GEMOEREN ZUM WIRTSCHAFTSBEREICH

UND FORSTWIRTSCHAFT		PRODUZIERENDES GEMERBE			HANDEL UND VERKEHR			SONSTIGER BEREICH (DIENSTLEIST.)		
GESAMT		INSGESAMT		INSGESAMT		INSGESAMT		INSGESAMT		
IN VH VON SPALTE 59	MAENNLICH	ANZAHL	IN VH VON SPALTE 59	MAENNLICH	ANZAHL	IN VH VON SPALTE 59	MAENNLICH	ANZAHL	IN VH VON SPALTE 59	MAENNLICH
66	67	68	69	70	71	72	73	74	75	76
35,0		100	26,5	79	51	13,5	27	94	24,9	59
50,3	87	41	24,6	35	23	13,8	11	19	11,4	13
42,7	41	34	23,8	31	20	14,0	14	28	19,6	21
53,8	31	19	18,3	19	10	9,6	5	19	18,3	10
40,4	30	39	28,7	30	17	12,5	13	25	18,4	12
27,7		63	40,6	56	34	21,9	19	15	9,7	10
39,8	26	38	33,6	36	14	12,4	8	16	14,2	11
86,2	23	2	6,9	2		0,0		2	6,9	2
29,0	13	39	16,9	35	39	16,9	16	86	37,2	53
33,9	41	56	29,6	50	20	10,6	12	49	25,9	41
56,4	55									
38,3	80	53	24,3	44	17	7,8	9	25	11,5	18
61,3	61	82	32,4	67	23	9,1	14	51	20,2	34
34,8	28	20	21,5	18	8	8,6	6	8	8,6	6
60,6	132	190	30,6	171	78	12,6	49	136	21,9	99
	36	15	13,8	14	14	12,8	7	14	12,8	7
25,6		25	30,5	21	18	22,0	8	18	22,0	13
28,3	11	73	34,4	68	26	12,3	13	53	25,0	27
56,3	45	18	11,4	13	8	5,1	5	43	27,2	25
4,7	48	446	28,7	381	426	27,4	254	607	39,1	361
15,3	47	253	42,6	218	102	17,2	52	148	24,9	89
44,0	54									
18,8	46	37	19,2	35	31	16,1	21	40	20,7	18
35,4	12	35	29,9	30	26	22,2	12	34	29,1	21
44,0	44	62	25,8	51	26	10,8	16	67	27,9	45
58,1	88	100	28,7	83	28	8,0	16	67	19,3	49
	11	7	16,3	6	5	11,6	2	6	14,0	2
100,0			0,0			0,0			0,0	
63,6	11	11	14,3	8	3	3,9	2	14	18,2	11
28,4	30	104	27,9	96	72	19,3	42	91	24,4	43
35,2	66	25	20,0	21	14	11,2	6	42	33,6	25
66,7	31	6	25,0	3	1	4,2	1	1	4,2	1
32,8	10									
45,5	50	68	27,5	62	27	10,9	15	71	28,7	55
2,0	16	7	15,9	7	8	18,2	2	9	20,5	4
74,8	12	382	35,5	320	289	26,9	164	383	35,6	259
45,7	60	12	8,6	10	4	2,9	1	19	13,7	12
	47	36	22,0	29	15	9,1	11	38	23,2	20
4,7		209	31,6	170	185	28,0	111	236	35,7	117
57,1	16	29	19,7	28	10	6,8	6	24	16,3	17
49,2	46	57	31,5	40	17	9,4	7	18	9,9	15
40,0	57		0,0			0,0		3	60,0	2
31,3	1	3	18,8	2	1	6,3	1	7	43,8	4
46,9	4									
15,5	72	88	32,2	69	23	8,4	16	34	12,5	25
58,6	48	173	33,6	151	132	25,6	83	130	25,2	77
86,8	50	25	16,4	20	13	8,6	9	25	16,4	15
58,0	18	3	7,9	3	1	2,6	1	1	2,6	1
	67	39	20,2	35	16	8,3	10	26	13,5	13
1,4		63	12,5	46	92	18,3	52	341	67,8	248
67,5	6	2	5,0	2	4	10,0	4	7	17,5	3
51,2	16	11	26,8	10	3	7,3	2	6	14,6	2
77,5	14	4	10,0	4	1	2,5		4	10,0	3
62,3	16	2	2,6	2	12	15,6	10	15	19,5	12
42,2	26									
42,2	42	52	25,5	47	23	11,3	9	43	21,1	15
42,6	49	49	24,9	46	32	16,2	18	32	16,2	16
69,8	24	5	7,9	3	5	7,9	4	9	14,3	5
52,1	25	16	17,0	14	12	12,8	6	17	18,1	11
42,1	77	80	24,4	75	29	8,8	22	81	24,7	41
2,0		2 002	19,7	1 633	2 921	28,7	1 867	5 036	49,5	3 415
38,1	149	59	31,2	52	16	8,5	9	42	22,2	30
76,2	51	2	9,5	2	3	14,3	1		0,0	
48,7	16	58	25,4	47	17	7,5	11	42	18,4	31
42,2	74	12	26,7	9	2	4,4	2	12	26,7	8
	10									
1,4		56	12,9	40	75	17,3	45	296	68,4	94
54,6	2	20	18,5	18	7	6,5	5	22	20,4	20
37,8	36	24	32,4	20	8	10,8	7	14	19,9	6
37,0	15	59	40,4	56	15	10,3	7	18	12,3	14
21,4	25	82	36,6	71	49	21,9	32	45	20,1	28
56,0	29									
17,3	29	8	9,5	6	10	11,9	3	19	22,6	13
28,5	18	68	32,7	58	26	12,5	17	78	37,5	60
66,7	62	98	27,6	86	61	17,2	36	95	26,8	49
24,7	4	1	6,7	1	1	6,7		3	20,0	3
	40	114	38,5	84	45	15,2	31	64	21,6	34

• 54 Kreis Nordfriesland

Kennziffer	Gemeinde	77	78	79	80	81	82	83	
• 54 001	ACHTRUP	7	87	23,1		83	69	18,3	16
54 002	AHRENSHOEFT	5	46	27,5		41	50	29,9	5
54 003	AHRENSVIDEL		41	28,7		40	21	14,7	2
54 004	AHRENSVIDELFELD	1	26	25,0		24	30	28,8	6
54 005	ALKERSUM	5	30	22,1		28	33	24,3	7
54 006	ALMDORF	6	21	13,5		20	28	18,1	7
54 007	ARLEWATT	6	23	20,4		22	22	19,5	1
54 008	AUGUSTENKOOG		12	41,4		11	14	48,3	3
54 009	AVENTOFT	12	52	22,5		49	35	15,2	3
54 010	BARGUM	11	55	29,1		50	16	8,5	12
54 011	BEHRENDORF	4	57	26,1		53	64	29,4	22
54 012	BOHMSTEDT	9	62	24,5		55	47	18,6	9
54 013	BONDELUM	2	25	26,9		24	36	38,7	6
54 014	BORDELUM	31	125	20,2		119	112	18,1	22
54 015	BORGSUM	5	30	27,5		30	42	38,5	11
54 016	BOSBUELL	4	9	11,0		9	8	9,8	4
54 017	BRÄDERUP		37	17,5		37	18	8,5	3
54 018	BRAMSTEDTLUND	2	38	24,1		36	62	39,2	15
54 019	BREDSTEDT, STADT	8	246	15,9		206	110	7,1	10
54 020	BREKLUM	19	74	12,5		65	45	7,6	7
54 021	CHRISTIAN-ALBRECHTS-KOOG	8	49	25,4		44	35	18,1	2
54 022	DAGEBUELL	3	21	17,9		16	18	15,4	3
54 023	DRAGE	11	46	19,2		42	56	23,3	11
54 024	DRELSDORF	22	75	21,6		70	89	25,6	19
54 025	DUNSUM	2	14	32,6		13	14	32,6	
54 026	ELISABETH-SOPHIEN-KOOG		10	50,0		9	8	40,0	1
54 027	ELLHOEFF		22	28,6		21	25	32,5	6
54 028	EMMELSBUELL	22	80	21,4		74	57	15,3	13
54 029	ENGE	5	34	27,2		31	22	17,6	6
54 030	ENGERHEIDE		5	20,8		5	9	37,5	3
54 031	FAHRETOFT	40	47	19,0		43	46	18,6	10
54 032	FRESEDEL	1	17	38,6		14	14	31,8	3
54 033	FRIEDRICHSTADT, STADT	6	161	15,0		133	63	5,9	7
54 034	FR.-WILH.-LUEBKE-KOOG	8	47	33,8		45	58	41,7	14
• 54 035	GARDING, KIRCHSPIEL	14	41	25,0		37	39	23,8	10
• 54 036	GARDING, STADT	16	142	21,5		128	60	9,1	1
54 037	GOLDEBEK	5	36	24,5		34	48	32,7	11
54 038	GOLDELUND	4	43	23,8		42	57	31,5	14
54 039	GROEDE	2	1	20,0		1	1	20,0	
54 040	GROTHUSENKOOG		2	12,5		1	2	12,5	2
54 041	HASELUND	11	59	21,6		54	75	27,5	18
54 042	HATTSTEDT	27	67	13,0		65	71	13,8	13
54 043	HATTSTEDTERNARSCH	12	51	33,6		45	46	30,3	5
54 044	HOCHVIDEL		9	23,7		9	18	47,4	3
54 045	HOEGEL	4	55	28,5		52	74	38,3	25
54 046	HOERNUM(SYLT)		62	12,3		46	15	3,0	1
54 047	HOLLBUELLHUUS	2	15	37,5		14	16	40,0	5
54 048	HOLM	1	14	34,1		13	8	19,5	1
54 049	HOLZACKER	3	16	40,0		13	17	42,5	3
54 050	HOEGE	2	27	35,1		25	26	33,8	3
54 051	HORSBUELL	16	41	20,1		37	67	32,8	7
54 052	HORSTEDT	5	47	23,9		43	51	25,9	12
54 053	HOXTRUP		20	31,7		18	24	38,1	6
54 054	HUDE	1	20	21,3		16	31	33,0	6
54 055	HUMPTROP	12	71	21,6		57	63	19,2	15
• 54 056	HUSUM, STADT	38	903	8,9		726	374	3,7	42
54 057	IMMENSTEDT	7	41	21,7		40	36	19,0	13
54 058	IPERNSTEDT	1	11	52,4		11	1	4,8	1
54 059	JOLDELUND	17	67	29,4		60	54	23,7	18
54 060	JULIANE-MARIENKOOG	7	13	28,9		11	13	28,9	3
54 061	KAMPEN(SYLT)	2	114	26,3		60	28	6,5	7
54 062	KARLUM	4	29	26,9		28	28	25,9	4
54 063	KATHARINENHEERD	1	5	6,8		5	19	25,7	4
54 064	KATING	5	25	17,1		23	30	20,5	2
54 065	KLANXBUELL	15	46	20,5		41	33	14,7	5
54 066	KLEISEERKOOG	3	23	27,4		22	27	32,1	7
54 067	KLINTUM	2	23	11,1		20	18	8,7	2
54 068	KLIXBUELL	8	71	20,0		65	51	14,4	7
54 069	KNORBURG		6	40,0		4	5	33,3	
54 070	KOLDENBUETTEL	18	63	21,3		53	63	21,3	15

AM WOHNORT SIND NACH DER STELLUNG IM BERUF

BEAMTE			ANGESTELLTE (EINSCHL. KAUFM. LEHRLINGE)			ARBEITER (EINSCHL. GWERBL. LEHRLINGE)		
INSGESAMT		MAENNlich	INSGESAMT		MAENNlich	INSGESAMT		MAENNlich
ANZAHL	IN VH VON SPALTE 59		ANZAHL	IN VH VON SPALTE 59		ANZAHL	IN VH VON SPALTE 59	
84	85	86	87	88	89	90	91	92
18	4,8	14	57	15,1	30	146	38,7	109
3	1,8	2	29	17,4	15	39	23,4	37
6	4,2	5	23	16,1	14	52	36,4	47
2	1,9	2	21	20,2	9	25	24,0	24
7	5,1	6	19	14,0	8	47	34,6	36
6	3,9	6	12	7,7	9	88	56,8	69
2	1,8	2	19	16,8	11	47	41,6	42
	0,0		1	3,4	1	2	6,9	2
23	10,0	21	66	28,6	27	55	23,8	45
7	3,7	7	14	7,4	7	97	51,3	82
6	2,8	5	18	8,3	13	73	33,5	58
10	4,0	8	40	15,8	23	94	37,2	81
2	2,2	2	1	1,1		29	31,2	26
24	3,9	19	77	12,4	43	282	45,5	248
2	1,8	2	11	10,1	5	24	22,0	16
2	2,4	2	23	28,0	7	40	48,8	31
5	2,4	4	43	20,3	16	109	51,4	93
6	3,8	6	15	9,5	9	37	23,4	25
161	10,4	148	480	30,9	245	555	35,8	434
38	6,4	32	126	21,2	66	311	52,4	243
10	5,2	8	30	15,5	16	69	35,8	50
10	8,5	9	22	18,8	9	46	39,3	38
15	6,3	12	36	15,0	25	87	36,3	66
23	6,6	18	36	10,3	25	125	35,9	104
	0,0		6	14,0	1	9	20,9	7
	0,0		1	5,0		1	5,0	1
8	10,4	8	6	7,8	1	16	20,8	15
23	6,2	16	75	20,1	36	138	37,0	108
9	7,2	9	27	21,6	11	33	26,4	26
1	4,2	1		0,0		9	37,5	6
16	6,5	11	33	13,4	22	105	42,5	96
3	6,8	3	3	6,8	2	7	15,9	7
181	16,8	164	295	27,4	152	375	34,9	299
3	2,2	2	15	10,8	7	16	11,5	15
5	3,0	5	25	15,2	11	54	32,9	44
44	6,7	36	192	29,0	89	223	33,7	160
7	4,8	6	14	9,5	9	42	28,6	37
5	2,8	5	21	11,6	11	55	30,4	47
1	20,0			0,0		2	40,0	2
	0,0		3	18,8		9	56,3	8
7	2,6	6	25	9,2	19	107	39,2	85
33	6,4	29	135	26,2	76	209	40,6	176
5	3,3	5	18	11,8	12	32	21,1	27
	0,0		2	5,3		9	23,7	9
5	2,6	3	15	7,8	8	44	22,8	37
92	18,3	90	127	25,2	55	207	41,2	160
2	5,0	2	3	7,5	3	4	10,0	1
	0,0		3	7,3	3	16	39,0	11
	0,0		3	7,5	3	4	10,0	4
4*	5,2	4	6	7,8	6	14	18,2	12
5	2,5	5	18	8,8	8	73	35,8	56
6	3,0	4	28	14,2	14	65	33,0	56
1	1,6	1	8	12,7	3	10	15,9	8
9	9,6	9	14	14,9	7	20	21,3	18
27	8,2	15	55	16,8	26	112	34,1	102
2 341	23,0	2 194	3 509	34,5	1 812	3 038	29,9	2 290
8	4,2	7	16	8,5	10	88	46,6	72
	0,0		2	9,5	1	7	33,3	6
9	3,9	7	25	11,0	17	73	32,0	61
2	4,4	2	4	8,9	1	13	28,9	12
18	4,2	16	149	34,4	40	124	28,6	58
4	3,7	4	16	14,8	13	31	28,7	30
1	1,4	1	26	35,1	15	23	31,1	23
6	4,1	5	18	12,3	10	67	45,9	62
17	7,6	14	37	16,5	21	91	40,6	79
4	4,8	3	9	10,7	4	21	25,0	15
19	9,1	17	41	19,7	20	107	51,4	94
14	3,9	13	70	19,7	30	149	42,0	118
	0,0			0,0		4	26,7	4
15	5,1	13	59	19,9	25	96	32,4	83

KENN- ZIFFER	GEMEINDE	INSGESAMT			INSGESAMT		MAENNLICH 98
		93	94	95	ANZAHL 96	IN VH VON SPALTE 93 97	
• 54 Kreis Nordfriesland							
• 54 001	ACHTRUP	267	186	81	128	47,9	83
54 002	AHRENSHOEFT	158	102	56	84	53,2	41
54 003	AHRENVIDEL	92	68	24	59	64,1	41
54 004	AHRENVIDELFELD	64	35	29	56	87,5	31
54 005	ALKERSUM	128	89	39	55	43,0	30
54 006	ALMDORF	72	44	28	42	58,3	25
54 007	ARLEWATT	53	30	23	44	83,0	23
54 008	AUGUSTENKOOG	28	16	12	25	89,3	13
54 009	AVENTOFT	174	100	74	68	39,1	42
54 010	BARGUM	290	254	36	67	23,1	58
54 011	BEHRENDORF	181	124	57	123	68,0	80
54 012	BOHMSTEDT	186	128	58	97	52,2	61
54 013	BONDELUM	73	41	32	58	79,5	29
54 014	BORDELUM	342	226	116	207	60,5	123
54 015	BORGSUM	83	50	33	66	79,5	36
54 016	BOSBUELL	31	18	13	21	67,7	11
54 017	BRADERUP	114	88	26	59	51,8	44
54 018	BRAMSTEDTLUND	157	98	59	89	56,7	48
54 019	BREDSTEDT,STADT	1 617	1 032	585	80	4,9	52
54 020	BREKLUM	489	337	152	91	18,6	55
54 021	CHRISTIAN-ALBRECHTS-KOOG	115	67	48	83	72,2	45
54 022	DAGEBUELL	106	71	35	21	19,8	11
54 023	DRAGE	142	86	56	81	57,0	43
54 024	DRELSDOORF	259	164	95	150	57,9	86
54 025	DUNSUM	33	18	15	25	75,8	11
54 026	ELISABETH-SOPHIEN-KOOG	21	12	9	21	100,0	12
54 027	ELLHOEFT	63	41	22	48	76,2	29
54 028	EMMELSBUELL	240	151	89	102	42,5	63
54 029	ENGE	93	65	28	47	50,5	34
54 030	ENGERHEIDE	16	10	6	15	93,8	9
54 031	FAHRETOFT	153	99	54	82	53,6	51
54 032	FRESENDEL	34	20	14	20	58,8	16
54 033	FRIEDRICHSTADT,STADT	1 058	764	294	26	2,5	13
54 034	FR.-WILH.-LUEBKE-KOOG	117	68	49	103	88,0	59
• 54 035	GARDING,KIRCHSPIEL	148	91	57	74	50,0	46
• 54 036	GARDING,STADT	870	585	285	33	3,8	19
54 037	GOLDEBEK	106	62	44	84	79,2	46
54 038	GOLDELUND	156	103	53	87	55,8	55
54 039	GROEDE	5	3	2	2	40,0	1
54 040	GROTHUSENKOOG	9	6	3	5	55,6	4
54 041	HASELUND	221	130	91	128	57,9	72
54 042	HATTSTEDT	368	258	110	78	21,2	46
54 043	HATTSTEDTERMARNSCH	124	76	48	89	71,8	50
54 044	HOCHVIOEL	36	21	15	34	94,4	19
54 045	HOEGEL	156	98	58	112	71,8	68
54 046	HOERNUM(SYLT)	370	253	117	5	1,4	5
54 047	HOLLBUELLHUUS	34	19	15	27	79,4	16
54 048	HOLM	38	27	11	21	55,3	14
54 049	HOLZACKER	35	18	17	32	91,4	17
54 050	HOOGE	77	50	27	48	62,3	26
54 051	HORSBUELL	132	59	73	84	63,6	40
54 052	HORSTEDT	130	77	53	84	64,6	49
54 053	HOXTRUP	50	26	24	44	88,0	24
54 054	HUDE	66	37	29	48	72,7	24
54 055	HUMPTROP	222	135	87	133	59,9	72
• 54 056	HUSUM,STADT	13 970	9 794	4 176	254	1,8	182
54 057	IMMENSTEDT	107	75	32	71	66,4	50
54 058	IPERNSTEDT	20	20		17	85,0	17
54 059	JOLDELUND	175	117	58	110	62,9	73
54 060	JULIANE-MARTENKOOG	33	19	14	19	57,6	10
54 061	KAMPEN(SYLT)	397	156	241	15	3,8	10
54 062	KARLUM	80	54	26	59	73,8	36
54 063	KATHARINENHEERD	39	22	17	29	74,4	16
54 064	KATING	149	112	37	53	35,6	24
54 065	KLANXBUELL	196	143	53	47	24,0	28
54 066	KLEISEERKOOG	62	39	23	48	77,4	30
54 067	KLINTUM	90	57	33	40	44,4	21
54 068	KLIXBUELL	171	110	61	99	57,9	60
54 069	KNORBURG	21	14	7	10	47,6	4
54 070	KOLDENBUETTEL	274	194	80	73	26,6	41

ERWERBSTAETIGEN AM ARBEITSORT GEMOEREN ZUM WIRTSCHAFTSBEREICH

PRODUZIERENDES GEWERBE			HANDEL UND VERKEHR			SONSTIGER BEREICH (DIENSTLEISTUNGEN)			ERWERBS- TAETIGE AM ARBEITSORT IN VH DER ERWERBS- TAETIGEN AM WOHNORT	
INSGESAMT		MAENNLICH	INSGESAMT		MAENNLICH	INSGESAMT		MAENNLICH		
ANZAHL	IN VH VON SPALTE 93		ANZAHL	IN VH VON SPALTE 93		ANZAHL	IN VH VON SPALTE 93			
99	100	101	102	103	104	105	106	107	108	
77	28,8	69	32	12,0	18	30	11,2	16	70,8	
50	31,6	47	12	7,6	5	12	7,6	9	94,6	
13	14,1	11	6	6,5	4	14	15,2	12	64,3	
2	3,1	2	2	3,1		4	6,3	2	61,5	
53	41,4	45	13	10,2	7	7	5,5	7	94,1	
10	13,9	7	13	18,1	6	7	9,7	6	46,5	
5	9,4	5	2	3,8		2	3,8	2	46,9	
2	7,1	2		0,0		1	3,6	1	96,6	
11	6,3	9	40	23,0	17	55	31,6	32	75,3	
16	5,5	11	5	1,7	2	202	69,7	183	153,4	
38	21,0	33	8	4,4	3	12	6,6	8	83,0	
52	28,0	45	9	4,8	6	28	15,1	16	73,5	
5	6,8	4	4	5,5	3	6	8,2	5	78,5	
83	24,3	72	22	6,4	14	30	8,8	17	55,2	
8	9,6	7	4	4,8	2	5	6,0	5	76,1	
5	16,1	3	3	9,7	3	2	6,5	1	37,8	
34	29,8	33	11	9,6	6	10	8,8	5	53,8	
9	5,7	5	5	3,2	3	54	34,4	42	99,4	
473	29,3	408	522	32,3	299	542	33,5	273	104,2	
216	44,2	183	60	12,3	28	122	24,9	71	82,3	
11	9,6	10	4	3,5	3	17	14,8	9	59,6	
22	20,8	17	20	18,9	11	43	40,6	32	90,6	
26	18,3	19	8	5,6	5	27	19,0	19	59,2	
52	20,1	40	12	4,6	6	45	17,4	32	74,4	
7	21,2	6	1	3,0	1		0,0		76,7	
	0,0			0,0			0,0		105,0	
	0,0		1	1,6		14	22,2	12	81,8	
41	17,1	38	47	19,6	31	50	20,8	19	64,3	
15	16,1	12	7	7,5	3	24	25,8	16	74,4	
	0,0		1	6,3	1		0,0		66,7	
23	15,0	21	16	10,5	5	32	20,9	22	61,9	
2	5,9	2	6	17,6		6	17,6	2	77,3	
441	41,7	383	301	28,4	204	290	27,4	164	98,4	
4	3,4	3		0,0		10	8,5	6	84,2	
30	20,3	23	12	8,1	8	32	21,6	14	90,2	
352	40,5	299	204	23,4	120	281	32,3	147	131,6	
7	6,6	7	5	4,7	3	10	9,4	6	72,1	
48	30,8	34	11	7,1	5	10	6,4	9	86,2	
	0,0			0,0		3	60,0	2	100,0	
1	11,1		1	11,1	1	2	22,2	1	56,3	
60	27,1	36	13	5,9	8	20	9,0	14	81,0	
138	37,5	121	79	21,5	50	73	19,8	41	71,5	
13	10,5	12	6	4,8	4	16	12,9	10	81,6	
1	2,8	1		0,0		1	2,8	1	94,7	
22	14,1	18	11	7,1	7	11	7,1	5	80,8	
27	7,3	20	66	17,8	37	272	73,5	191	73,6	
1	2,9	1	1	2,9	1	5	14,7	1	85,0	
12	31,6	11	2	5,3	1	3	7,9	1	92,7	
	0,0		1	2,9		2	5,7	1	87,5	
2	2,6	2	12	15,6	10	15	19,5	12	100,0	
11	8,3	10	11	8,3	1	26	19,7	8	64,7	
22	16,9	20	9	6,9	2	15	11,5	6	66,0	
	0,0		2	4,0	1	4	8,0	1	79,4	
8	12,1	7	4	6,1	1	6	9,1	5	70,2	
36	16,2	34	18	8,1	15	35	15,8	14	67,7	
3 297	23,6	2 711	4 019	28,8	2 526	6 400	45,8	4 375	137,4	
12	11,2	11	8	7,5	4	16	15,0	10	56,6	
3	15,0	3		0,0			0,0		95,2	
23	13,1	18	16	9,1	11	26	14,9	15	76,8	
7	21,2	5		0,0		7	21,2	4	73,3	
55	13,9	44	60	15,1	29	267	67,3	73	91,7	
7	8,8	6	2	2,5	2	12	15,0	10	74,1	
3	7,7	2	1	2,6	1	6	15,4	3	52,7	
85	57,0	83	6	4,0	1	5	3,4	4	102,1	
85	43,4	78	30	15,3	17	34	17,3	20	87,5	
3	4,8	3	4	6,5	2	7	11,3	4	73,8	
25	27,8	21	11	12,2	7	14	15,6	8	43,3	
33	19,3	28	21	12,3	11	18	10,5	11	48,2	
1	4,8	1	1	4,8		9	42,9	9	140,0	
150	54,7	125	11	4,0	6	40	14,6	22	92,6	

KENN- ZIFFER	GEMEINDE	INSGESAMT	VOLKS- SCHULE	REAL- SCHULE	AM WOHNORT DAVON BESUCHEN DIE (DAS)			HOCH- SCHULE	AM SCHULORT
					BERUFS- FACH-/ FACH- SCHULE	INGE- NIEUR- SCHULE			
		109	110	111	112	113	114	115	116
• 54 Kreis Nordfriesland									
• 54 001	ACHTRUP	174	135	33	3	2		1	172
54 002	AHRENSHOEFT	56	51	4		1			
54 003	AHRENVIOEL	70	64	4	2				14
54 004	AHRENVIOELFELD	37	27	5	5				
54 005	ALKERSUM	68	47	6	15				
54 006	ALMDORF	67	57	5	5				
54 007	ARLEWATT	53	50	2	1				35
54 008	AUGUSTENKOOG	11	10	1					
54 009	AVENTOFT	92	66	11	14			1	47
54 010	BARGUM	127	110	10	5	2			106
54 011	BEHRENDORF	94	72	9	12	1			74
54 012	BOHMSTEDT	121	95	17	4	5			43
54 013	BONDELUM	43	36	4	2	1			
54 014	BONDELUM	288	243	33	8	4			171
54 015	BORGSUM	42	35	1	6				
54 016	BOSBUELL	35	31	1	2	1			
54 017	BRADERUP	112	93	14	5				61
54 018	BRAMSTEDTLUND	46	40	6					
54 019	BREDSTEDT, STADT	621	416	113	80	11		1	804
54 020	BREKLUM	313	217	42	28	26			325
54 021	CHRISTIAN-ALBRECHTS-KOOG	84	53	11	18	2			
54 022	DAGEBUELL	55	45	5	5				50
54 023	DRAGE	83	67	11	3	2			40
54 024	DRELSORF	170	146	13	8	3			198
54 025	DUNSUM	11	9		2				
54 026	ELISABETH-SOPHIEN-KOOG	13	11	1	1				
54 027	ELLHOEFT	18	15	2	1				
54 028	EMMELSBUELL	186	156	21	7	2			244
54 029	ENGE	57	40	11	5	1			144
54 030	ENGERHEIDE	6	4	1				1	
54 031	FAHRETOFT	118	108	2	7	1			138
54 032	FRESENDEL	15	9	4	1	1			18
54 033	FRIEDRICHSTADT, STADT	468	308	100	53	6		1	657
54 034	FR.-WILH.-LUEBKE-KOOG	74	53	18	2	1			
• 54 035	GARDING, KIRCHSPIEL	55	39	7	7	2			46
• 54 036	GARDING, STADT	248	175	33	37	2		1	331
54 037	GOLDEBEK	67	57	8	1	1			55
54 038	GOLDELUND	64	56	6	1			1	35
54 039	GROEDE	3	3						3
54 040	GROTHUSENKOOG	9	5	2	2				
54 041	HASELUND	141	113	19	8	1			112
54 042	HATTSTEDT	231	186	18	25	2			212
54 043	HATTSTEDTERMARSCH	69	55	4	8	2			52
54 044	HOCHVIOEL	6	3	1	2				
54 045	HOEGEL	95	77	13	3	2			75
54 046	HOERNUM (SYLT)	132	104	16	11			1	135
54 047	HOLLBUELLHUUS	15	14	1					
54 048	HOLM	10	10						
54 049	HOLZACKER	15	9	4	2				
54 050	HOEGE	37	37						37
54 051	HORSBUELL	93	85	6	1	1			
54 052	HORSTEDT	77	63	7	7				35
54 053	HOXTRUP	35	31	1	3				31
54 054	HUDE	30	22	4	4				31
54 055	HUMPTRUP	143	109	28	5	1			86
• 54 056	HUSUM, STADT	3 229	2 131	351	632	97	4	14	4 853
54 057	IMMENSTEDT	81	63	10	8				63
54 058	IPERNSTEDT	12	6	1	5				
54 059	JOLDELUND	112	95	16	1				89
54 060	JULIANE-MARIENKOOG	13	10	1	2				
54 061	KAMPEN (SYLT)	90	43	19	26	1		1	38
54 062	KARLUM	47	27	14	5			1	
54 063	KATHARINENHEERD	32	21	6	5				
54 064	KATING	91	76	10	3	2			44
54 065	KLANXBUELL	87	65	15	7				39
54 066	KLEISEERKOOG	24	18	6					
54 067	KLINTUM	115	100	10	5				
54 068	KLIXBUELL	144	112	7	21	4			86
54 069	KNORBURG	5	5						
54 070	KOLDENBUETTEL	113	78	22	11	2			53

BERUFSPENDLER

AUSBILDUNGSPENDLER

AUSPENDLER			EINPENDLER			AUSPENDLER			EINPENDLER	
INSGESAMT		MAENNlich	INSGESAMT		MAENNlich	INSGESAMT		INSGESAMT		
ANZAHL	IN VH VON SPALTE 59		ANZAHL	IN VH VON SPALTE 93		ANZAHL	IN VH VON SPALTE 109	ANZAHL	IN VH VON SPALTE 116	
117	118	119	120	121	122	123	124	125	126	
147	39,0	101	37	13,9		35	41	23,6	39	22,7
39	23,4	28	30	19,0		30	55	98,2		0,0
59	41,3	48	8	8,7		8	56	80,0		0,0
40	38,5	30		0,0			31	83,8		0,0
38	27,9	22	30	23,4		26	64	94,1		0,0
83	53,5	67		0,0			64	95,5		0,0
60	53,1	48		0,0			18	34,0		0,0
3	10,3	3	2	7,1		2	9	81,8		0,0
64	27,7	50	7	4,0		5	45	48,9		0,0
75	39,7	67	176	60,7		163	21	16,5		0,0
48	22,0	38	11	6,1		11	20	21,3		0,0
90	35,6	69	23	12,4		21	78	64,5		0,0
25	26,9	22	5	6,8		5	8	18,6	41	53,9
313	50,5	257	35	10,2		32	117	40,6		0,0
29	26,6	16	3	3,6		2	40	95,2		0,0
52	63,4	36	1	3,2		1	34	97,1		0,0
109	51,4	75	11	9,6		10	53	47,3	2	3,3
30	19,0	20	29	18,5		27	44	95,7		0,0
414	26,7	340	479	29,6		329	95	15,3	278	34,6
242	40,7	187	137	28,0		111	78	24,9	90	27,7
85	44,0	58	7	6,1		5	82	97,6		0,0
40	34,2	30	29	27,4		26	13	23,6	8	16,0
105	43,8	76	7	4,9		6	52	62,7	9	22,5
98	28,2	80	9	3,5		8	32	18,8	60	30,3
14	32,6	7	4	12,1		4	11	100,0		0,0
	0,0		1	4,8		1	13	100,0		0,0
19	24,7	14	5	7,9		4	18	100,0		0,0
146	39,1	105	13	5,4		9	46	24,7	104	42,6
41	32,8	27	9	9,7		9	16	28,1	103	71,5
8	33,3	5		0,0			5	83,3		0,0
102	41,3	89	8	5,2		6	10	8,5	30	21,7
10	22,7	9		0,0			6	40,0	9	50,0
345	32,1	261	328	31,0		270	72	15,4	261	39,7
24	17,3	17	2	1,7		2	72	97,3		0,0
23	14,0	21	7	4,7		5	11	20,0	2	4,3
101	15,3	76	310	35,6		247	51	20,6	134	40,5
41	27,9	35		0,0			12	17,9		0,0
35	19,3	26	10	6,4		10	29	45,3		0,0
	0,0			0,0				0,0		0,0
7	43,8	5		0,0			4	44,4		0,0
82	30,0	73	30	13,6		21	29	20,6		0,0
220	42,7	164	73	19,8		63	52	22,5	33	15,6
32	21,1	21	4	3,2		3	18	26,1	1	1,9
3	7,9	3	1	2,8		1	3	50,0		0,0
41	21,2	31	4	2,6		4	23	24,2	3	4,0
143	28,4	106	10	2,7		7	28	21,2	31	23,0
6	15,0	6		0,0			10	66,7		0,0
11	26,8	8	8	21,1		7	9	90,0		0,0
6	15,0	6	1	2,9		1	15	100,0		0,0
	0,0			0,0				0,0		0,0
75	36,8	57	3	2,3		3	84	90,3		0,0
77	39,1	62	10	7,7		10	43	55,8	1	2,9
13	20,6	10		0,0			4	11,4		0,0
28	29,8	19		0,0			1	3,3	2	6,5
119	36,3	92	13	5,9		12	78	54,5	21	24,4
403	4,0	348	4 208	30,1		3 078	42	1,3	1 666	34,3
87	46,0	70	5	4,7		3	22	27,2	4	6,3
4	19,0	2	3	15,0		3	6	50,0		0,0
58	25,4	48	5	2,9		2	33	29,5	10	11,2
12	26,7	10		0,0			11	84,6		0,0
99	22,9	63	63	15,9		38	54	60,0	2	5,3
32	29,6	29	4	5,0		4	45	95,7		0,0
36	48,6	27	1	2,6		1	26	81,3		0,0
36	24,7	28	39	26,2		38	47	51,6		0,0
87	38,8	70	59	30,1		53	52	59,8	4	10,3
25	29,8	15	3	4,8		3	24	100,0		0,0
133	63,9	109	15	16,7		13	114	99,1		0,0
194	54,6	133	10	5,8		10	59	41,0	1	1,2
1	6,7	1	7	33,3		7	5	100,0		0,0
101	34,1	73	79	28,8		78	60	53,1		0,0

STATI-
STISCHE
KENN-
ZIFFER

H

GEMEINDE

FLAECHE
AM
27.5.
1970
IN QKM

17.5.1939

13.9.1950

WOHNBEVOELKERUNG AM

6.6.1961

27.5.1970

INSGESAMT MAENNLICH WEIBLICH

1 2 3 4 5 6 7

noch: 54 Kreis Nordfriesland

54 071	KOLKERHEIDE	2,14	63	100	69	84	38	46
54 072	KOTZENBUELL	7,79	138	292	206	207	107	100
• 54 073	LADELUND	24,08		1 135	803	871	445	426
54 074	LANGENESS	11,08	278	295	236	200	105	95
54 075	LANGENHORN	47,47	1 826	2 834	2 160	2 519	1 242	1 277
54 076	LECK	16,27	2 040	4 393	4 432	6 284	3 020	3 264
54 077	LEXGAARD	5,24	59	146	94	77	43	34
54 078	LIST	19,18	2 572	3 009	1 982	2 321	1 281	1 040
54 079	LOEWENSTEDT	19,60	530	879	580	648	328	320
54 080	LUETJENHOLM	10,78	236	515	305	273	146	127
54 081	LUETJENHORN	9,54	166	405	206	207	101	106
54 082	MARIENKOOG	10,88	105	192	160	164	79	85
54 083	MIDLUM	8,04	221	316	242	237	115	122
54 084	MILDSTEDT	5,68	656	978	897	1 524	727	797
54 085	NEBEL	11,95	570	831	754	842	354	488
54 086	NEUKTRICHEN	31,60	1 101	1 362	1 115	1 192	585	607
• 54 087	NIEBLUM	7,95	546	853	589	679	291	388
54 088	NIEBUELL, STADT	30,58	4 207	6 558	6 303	6 577	3 077	3 500
54 089	NORDDORF	5,90	383	604	560	620	260	360
54 090	NORDEFRIEDRICHSKOOG	5,45	89	174	74	83	40	43
54 091	NORDSTRAND	44,91	2 645	3 840	3 077	2 925	1 461	1 464
54 092	NORSTEDT	13,48	321	551	409	415	209	206
54 093	OCKHOLM	18,15	607	600	520	522	274	248
54 094	DEVENUM	10,58	342	456	367	440	207	233
54 095	OLDENSWORT	45,96	1 071	1 909	1 298	1 407	690	717
54 096	OLDERSBEK	10,82	381	594	435	454	234	220
54 097	OLDERUP	9,94	304	543	342	348	161	187
• 54 098	OLDSUM	13,12	577	766	528	541	246	295
54 099	OSTENFELD(KREIS HUSUM)	27,62	946	1 620	978	1 031	510	521
54 100	OSTERHEVER	10,03	319	589	363	360	183	177
54 101	OSTER-OHRSTEDT	11,30	382	646	384	431	206	225
54 102	OSTER SCHNATEBUELL	4,30	157	275	184	172	83	89
54 103	PELLWORM	37,14	1 598	2 058	1 732	1 506	738	768
• 54 104	POPPENBUELL	15,54			356	324	161	163
54 105	RAMSTEDT	5,42		476	306	346	159	187
54 106	RANTRUM	10,69	724	1 262	901	956	455	501
54 107	RANTUM(SYLT)	9,37	83	318	561	512	209	303
54 108	REUSSENKOEGE	36,54	523	1 022	586	458	244	214
• 54 109	RISUM-LINDHOLM	36,18	2 163	3 129	2 510	2 993	1 476	1 517
54 110	RODENAES	14,53	499	597	553	572	282	290
54 111	ROSENDAHL	3,03	140	274	146	360	186	174
54 112	SANDE	3,30	200	299	279	389	193	196
• 54 113	SANKT PETER-ORDING	28,25	1 611	3 635	3 848	4 192	1 870	2 322
54 114	SCHARDEBUELL	4,12	103	166	75	79	41	38
• 54 115	SCHOBUELL	7,60			897	1 382	667	715
54 116	SCHWABSTEDT	9,66		1 258	966	1 049	497	552
54 117	SCHWARSTEDTER WESTERKOOG	4,63		62	41	35	15	20
54 118	SCHWESING	15,63	377	907	529	665	340	325
54 119	SEETH	14,26	433	798	511	639	359	280
54 120	SIMONSBERG	15,42	593	885	616	683	345	338
54 121	SOENNEBUELL	4,12	206	260	191	185	84	101
54 122	SOHOLM	5,49	151	241	142	158	71	87
54 123	SOLLWITT	11,00	252	421	299	334	170	164
54 124	SPRAKEBUELL	11,40	203	328	234	226	111	115
54 125	STADUM	16,44	378	612	1 129	1 153	801	352
54 126	STEDESAND	2,84	374	532	378	435	212	223
54 127	STOERTEWERKERKOOG	9,49	123	159	191	186	101	85
54 128	STRUCKUM	8,90	483	916	603	716	345	371
54 129	SUEDERENDE	2,61	162	252	160	190	92	98
54 130	SUEDERHOEFT	2,60	24	62	34	29	13	16
• 54 131	SUEDERLUEGUM	26,64	1 234	1 891	1 543	1 718	847	871
54 132	SUEDERMARSCH	30,73	130	206	169	153	78	75
• 54 133	SYLT-OST	37,95	2 992	3 667	3 407	4 094	2 028	2 066
54 134	TATING	29,53	1 021	1 655	1 085	950	448	502
• 54 135	TETENBUELL	36,11			1 056	956	463	493
54 136	TINNINGSTEDT	8,91	222	323	235	230	114	116
54 137	TOENNING,KIRCHSPIEL	10,86	292	574	455	697	329	368
54 138	TOENNING, STADT	3,82	3 699	5 936	4 461	4 425	2 070	2 355
54 140	TUEMLAUER KOOG	6,21	225	290	169	170	87	83
54 141	UELVESBUELL	10,25	346	592	379	347	171	176
54 142	UPHUSUM	7,10	259	414	348	385	173	212
• 54 143	UTERSUM	5,34	255	379	330	439	190	249

ZU- BZW. ABNAHME (-)
DER WOHNBEVOELKERUNG
IN VH

BEVOELKERUNGSDICHTE

VON DER WOHNBEVOELKERUNG SIND

		1939	1950	1961	1970	LEDIG		VERHEIRATET		VERWITWET	
1939	1961	EINWOHNER JE QKM				INSGESAMT	WEIBLICH	INSGESAMT	WEIBLICH	INSGESAMT	WEIBLICH
BIS 1970	BIS 1970	10	11	12	13	14	15	16	17	18	19
8	9										
33,3	21,7	29	47	32	39	39	20	38	19	7	7
50,0	0,5	18	37	26	27	101	43	96	48	10	9
0,0	8,5	47	47	33	36	387	164	405	205	66	49
28,1-	15,3-	25	27	21	18	69	25	105	52	24	17
38,0	16,6	38	60	46	53	1 128	510	1 188	598	191	162
208,0	41,8	125	270	272	386	2 670	1 276	3 096	1 550	422	363
30,5	18,1-	11	28	18	15	36	12	33	17	6	4
9,8-	17,1	134	157	103	121	1 100	383	998	478	152	135
22,3	11,7	27	45	30	33	316	139	277	141	51	37
15,7	10,5-	22	48	28	25	117	46	134	67	21	14
24,7	0,5	17	42	22	22	95	46	99	49	12	10
56,2	2,5	10	18	15	15	85	43	66	33	12	9
7,2	2,1-	27	39	30	29	96	49	123	61	18	12
132,3	69,9	115	172	158	268	709	350	718	367	88	74
47,7	11,7	48	70	63	70	363	208	385	200	70	62
8,3	6,9	35	43	35	38	564	265	539	273	87	69
24,4	15,3	69	107	74	85	286	162	317	160	64	55
56,3	4,3	138	214	206	215	2 687	1 308	3 162	1 593	616	518
61,9	10,7	65	102	95	105	287	165	259	135	57	47
6,7-	12,2	16	32	14	15	46	24	36	18	1	1
10,6	4,9-	59	86	69	65	1 349	614	1 357	690	207	151
29,3	1,5	24	41	30	31	199	89	176	87	39	29
14,0-	0,4	33	33	29	29	228	91	255	127	39	30
28,7	19,9	32	43	35	42	194	98	209	107	32	25
31,4	8,4	23	42	28	31	628	279	619	311	140	113
19,2	4,4	35	55	40	42	207	89	219	110	28	21
14,5	1,8	31	55	34	35	163	83	154	79	31	25
6,2-	2,5	44	58	40	41	215	113	258	130	58	46
9,0	5,4	34	59	35	37	446	192	480	243	99	82
12,9	0,8-	32	59	36	36	159	68	173	87	21	17
12,8	12,2	34	57	34	38	176	81	208	107	42	34
9,6	6,5-	37	64	43	40	80	40	86	44	6	5
5,8-	13,0-	43	55	47	41	622	289	749	377	128	98
0,0	9,0-		23	23	21	143	62	150	75	27	23
0,0	13,1		88	56	64	141	73	174	90	31	24
32,0	6,1	68	118	84	89	412	197	437	220	99	81
516,9	8,7-	9	34	60	55	246	146	204	105	43	38
12,4-	21,8-	14	28	16	13	216	89	222	112	18	12
38,4	19,2	60	86	69	83	1 364	643	1 413	712	189	145
14,6	3,4	34	41	38	39	266	125	266	133	38	30
157,1	146,6	46	90	48	119	156	67	182	91	17	14
94,5	39,4	61	91	85	118	176	80	180	89	30	26
160,2	8,9	57	129	136	148	2 104	1 083	1 610	827	355	314
23,3-	5,3	25	40	18	19	37	15	36	18	6	5
0,0	54,1		118	182	182	557	274	714	359	96	71
0,0	8,6		130	100	109	411	193	515	258	105	89
0,0	14,6-		13	9	8	14	8	16	8	5	4
76,4	25,7	24	58	34	43	311	129	313	161	35	32
47,6	25,0	30	56	36	45	289	90	279	133	61	52
15,2	10,9	38	57	40	44	295	118	323	162	60	54
10,2-	3,1-	50	63	46	45	85	44	83	42	16	14
4,6	11,3	28	44	26	29	74	41	70	35	12	10
32,5	11,7	23	38	27	30	171	74	141	70	22	20
11,3	3,4-	18	29	21	20	105	53	108	54	12	7
205,0	2,1	23	37	69	70	733	145	383	185	29	21
16,3	15,1	132	187	133	153	183	84	207	104	42	34
51,2	2,6-	13	17	20	20	106	41	68	34	11	10
48,2	18,7	54	103	68	80	305	144	355	178	53	47
17,3	18,8	62	97	61	73	85	38	85	43	16	13
20,8	14,7-	9	24	13	11	13	6	12	6	4	4
39,2	11,3	46	71	58	64	759	335	786	399	155	126
17,7	9,5-	4	7	5	5	70	30	69	35	13	10
36,8	20,2	79	97	90	108	1 804	793	1 883	946	322	271
7,0-	12,4-	35	56	37	32	362	183	478	241	102	74
	9,5-		29	29	26	419	203	463	231	70	56
3,6	2,1-	25	36	26	26	104	51	113	56	12	8
138,7	53,2	27	53	42	64	325	168	320	162	49	37
19,6	0,8-	968	1 554	1 168	1 158	1 678	791	2 219	1 121	437	374
24,4-	0,6	36	47	27	27	78	34	86	43	6	6
0,3	8,4-	34	58	37	34	149	65	163	82	34	28
48,6	10,6	36	58	49	54	171	96	182	91	28	22
72,2	33,0	48	71	62	82	206	121	203	104	22	17

STATI-
STISCHE
KENN-
ZIFFER

H

GEMEINDE

VON DER WOHNBEOVÖLKERUNG SIND

UNTER 6 JAHRE ALT	6 BIS UNTER 15 JAHRE ALT	15 BIS UNTER 18 JAHRE ALT	18 BIS UNTER 21 JAHRE ALT	21 BIS UNTER 30 JAHRE ALT	30 BIS UNTER 45 JAHRE ALT	45 BIS UNTER 60 JAHRE ALT
20	21	22	23	24	25	26

noch: 54 Kreis Nordfriesland

54 071	KOLKERHEIDE	15	14		4	6	20	7
54 072	KOTZENBUELL	27	34	12	14	18	43	27
•54 073	LADELUND	108	166	40	29	85	178	112
54 074	LANGENESS	20	29	4	6	12	33	45
54 075	LANGENHORN	340	467	115	76	259	464	348
54 076	LECK	981	959	231	186	1 013	1 289	758
54 077	LEXGAARD	10	15	6	2	8	16	9
54 078	LTST	225	250	78	292	446	408	316
54 079	LOEWENSTEDT	99	121	24	25	86	117	77
54 080	LUETJENHOLM	30	49	8	5	31	50	45
54 081	LUETJENHORN	27	44	10	9	17	45	25
54 082	MARIENKOOG	20	34	7	7	19	36	13
54 083	MIDLUM	17	35	13	15	18	36	46
54 084	MILDSTEDT	200	310	82	53	126	369	190
54 085	NEBEL	83	106	42	42	108	148	146
54 086	NEUKIRCHEN	133	255	75	39	90	240	164
•54 087	NIEBLUM	71	90	27	32	71	113	113
54 088	NIEBUELL,STADT	691	917	296	266	704	1 240	1 058
54 089	NORDDORF	72	82	21	38	118	101	91
54 090	NORDERFRIEDRICHSKOOG	15	16	5	4	8	22	5
54 091	NORDSTRAND	328	603	132	125	223	551	414
54 092	NORSTEDT	50	98	22	10	41	70	61
54 093	OCHKOLM	59	99	27	20	42	97	83
54 094	OEVENUM	53	75	26	23	49	81	48
54 095	OLDENSWORT	174	264	64	51	116	263	179
54 096	OLDERSBEK	51	91	27	22	41	79	62
54 097	OLDERUP	54	60	17	17	34	69	36
•54 098	OLDSUM	54	76	20	23	45	106	82
54 099	OSTENFELD(KREIS MUSUM)	120	171	49	38	97	198	162
54 100	OSTERHEVER	57	57	14	15	31	72	52
54 101	OSTER-OHRSTEDT	57	66	19	15	43	77	67
54 102	OSTER SCHNATEBUELL	11	43	8	6	14	41	21
54 103	PELLWORM	153	278	55	45	91	307	275
•54 104	POPPEBUELL	39	60	17	13	19	68	48
54 105	RAMSTEDT	39	57	6	13	28	69	55
54 106	RANTRUM	114	153	47	43	86	174	147
54 107	RANTUM(SYLT)	40	61	27	37	78	93	78
54 108	REUSSENKOEGE	53	73	34	24	50	91	70
•54 109	RISUM-LINDHOLM	435	541	133	101	300	646	372
54 110	RODENAES	80	102	24	22	54	101	83
54 111	ROSENDAHL	66	58	10	10	55	85	41
54 112	SANDE	51	79	12	13	45	82	46
•54 113	SANKT PETER-ORDING	347	759	333	277	396	618	636
54 114	SCHARDEBUELL	11	11	5	2	7	15	12
•54 115	SCHOBUELL	127	248	70	53	120	317	239
54 116	SCHWABSTEDT	111	155	43	37	113	188	165
54 117	SCHWABSTEDTER WESTERKOOG	1	7		4	1	9	5
54 118	SCHWESING	99	119	41	26	66	147	71
54 119	SEETH	56	90	15	50	110	116	69
54 120	SIMONSBERG	96	90	22	33	80	136	101
54 121	SOENNEBUELL	21	36	9	8	14	33	34
54 122	SOHOLM	23	33	7	3	14	35	14
54 123	SOLLWITT	48	79	18	7	22	63	51
54 124	SPRAKEBUELL	39	36	13	5	25	38	37
54 125	STADUM	110	130	25	154	398	158	81
54 126	STEDESAND	58	69	24	9	56	82	54
54 127	STOERTEWERKERKOOG	23	42	13	7	22	43	19
54 128	STRUCKUM	104	120	22	25	89	143	93
54 129	SUEDERENDE	21	32	9	10	20	34	23
54 130	SUEDERHOEFT	6	4			6	3	3
•54 131	SUEDERLUEGUM	201	315	70	63	177	339	243
54 132	SUEDERMARSCH	17	29	7	6	14	35	17
•54 133	SYLT-OST	442	610	182	224	586	815	560
54 134	TATING	89	150	41	29	72	177	155
•54 135	TETENBUELL	84	192	56	29	68	189	130
54 136	TINNINGSTEDT	35	46	11	2	28	43	33
54 137	TOENNING,KIRCHSPIEL	80	139	45	23	52	165	102
54 138	TOENNING,STADT	427	634	169	163	455	744	818
54 140	TUEMLAUER KOOG	18	35	13	7	13	44	17
54 141	UELVEBUELL	28	67	20	8	22	61	55
54 142	UPHUSUM	37	68	28	16	26	88	57
•54 143	UTERSUM	41	81	22	14	43	99	76

VON DER WOHNBEVÖLKERUNG SIND											PERSONEN DIE ANDERSWO ZUR WOHNBE- VÖLKERUNG GEOHEREN		AUSLAENDER	
60 BIS UNTER 65 JAHRE ALT	65 BIS UNTER 75 JAHRE ALT	75 UND MEHR JAHRE ALT	UNTER 15 JAHRE ALT IN VH VON SPALTE 5	65 UND MEHR SPALTE 5	EVANGELISCH		ROEMISCH-KATHOLISCH		36	37	38			
27	28	29	30	31	32	33	34	35						
3	12	3	34,5	17,9	81	96,4	1	1,2			0,0			
6	20	6	29,5	12,6	193	93,2	4	1,9	1		0,0			
46	63	44	31,5	12,3	836	96,0	3	0,3	31	22	2,5			
7	25	19	24,5	22,0	200	100,0		0,0	24		0,0			
132	205	113	32,0	12,6	2 461	97,7	30	1,2	65	2	0,1			
276	391	200	30,9	9,4	5 579	88,8	435	6,9	255	50	0,8			
4	5	2	32,5	9,1	77	100,0		0,0	6		0,0			
112	144	50	20,5	8,4	1 862	80,2	334	14,4	546	42	1,8			
29	46	24	34,0	10,8	641	98,9	4	0,6	16		0,0			
12	24	19	28,9	15,8	252	92,3	4	1,5	14		0,0			
11	10	9	34,3	9,2	201	97,1	5	2,4	15		0,0			
10	14	4	32,9	11,0	161	98,2		0,0	1	1	0,6			
14	30	13	21,9	18,1	233	98,3	1	0,4	10	3	1,3			
62	92	40	33,5	8,7	1 468	96,3	31	2,0	45	2	0,1			
46	79	42	22,4	14,4	768	91,2	40	4,8	169	16	1,9			
49	95	52	32,6	12,3	1 160	97,3	12	1,0	46	6	0,5			
49	70	43	23,7	16,6	625	92,0	16	2,4	188	26	3,8			
369	634	402	24,4	15,8	6 139	93,3	157	2,4	312	80	1,2			
40	38	19	24,8	9,2	572	92,3	35	5,6	97	25	4,0			
5	3		37,3	3,6	83	100,0		0,0	4		0,0			
157	273	119	31,8	13,4	2 348	80,3	536	18,3	158	5	0,2			
15	25	23	35,7	11,6	407	98,1		0,0	13		0,0			
28	41	26	30,3	12,8	520	99,6	2	0,4	27		0,0			
27	37	21	29,1	13,2	434	98,6	3	0,7	12	6	1,4			
79	129	88	31,1	15,4	1 356	96,4	24	1,7	66	1	0,1			
18	43	20	31,3	13,9	439	96,7	9	2,0	21	1	0,2			
20	25	16	32,8	11,8	338	97,1	1	0,3	8	1	0,3			
24	73	38	24,0	20,5	526	97,2	8	1,5	30	25	4,6			
54	91	51	28,2	13,8	992	96,2	16	1,6	55	1	0,1			
23	32	7	31,7	10,8	351	97,5	6	1,7	4		0,0			
25	37	25	28,5	14,4	416	96,5	8	1,9	10	1	0,2			
4	17	7	31,4	14,0	167	97,1		0,0	8	1	0,6			
92	128	82	28,6	13,9	1 464	97,2	16	1,1	188	2	0,1			
11	28	21	30,6	15,1	319	98,5	1	0,3	26	1	0,3			
21	39	19	27,7	16,8	344	99,4	1	0,3	9		0,0			
58	88	46	27,9	14,0	926	96,9	12	1,3	31	1	0,1			
30	54	14	19,7	13,3	433	84,6	27	5,3	215	9	1,8			
22	28	13	27,5	9,0	445	97,2		0,0	36	2	0,4			
148	212	105	32,6	10,6	2 861	95,6	66	2,2	84	12	0,4			
20	58	28	31,8	15,0	552	96,5	7	1,2	18	8	1,4			
10	18	7	34,4	6,9	340	94,4	12	3,3	10	5	1,4			
14	33	14	33,4	12,1	375	96,4	8	2,1	15	1	0,3			
253	384	189	26,4	13,7	3 732	89,0	224	5,3	1 461	39	0,9			
2	12	2	27,8	17,7	79	100,0		0,0	1		0,0			
62	91	55	27,1	10,6	1 253	90,7	35	2,5	77	10	0,7			
59	106	72	25,4	17,0	984	93,8	46	4,4	54	3	0,3			
1	4	3	22,9	20,0	35	100,0		0,0	3		0,0			
36	40	20	32,8	9,0	625	94,0	19	2,9	28	4	0,6			
37	64	32	22,8	15,0	608	95,1	10	1,6	23		0,0			
36	45	44	27,2	13,0	664	97,2	13	1,9	26	1	0,1			
8	16	6	30,8	11,9	183	98,9	1	0,5	5		0,0			
11	14	4	35,4	11,4	158	100,0		0,0	4	1	0,6			
10	27	9	38,0	10,8	326	97,6		0,0	12		0,0			
12	12	9	33,2	9,3	221	97,8	1	0,4	14		0,0			
40	41	16	20,8	4,9	1 026	89,0	57	4,9	34	3	0,3			
23	43	17	29,2	13,8	422	97,0	5	1,1	8	4	0,9			
3	9	5	34,9	7,5	184	98,9		0,0	7		0,0			
36	63	21	31,3	11,7	693	96,8	12	1,7	20	2	0,3			
10	20	11	27,9	16,3	183	96,3	2	1,1	16	6	3,2			
	5	2	34,5	24,1	29	100,0		0,0	1		0,0			
104	127	79	30,0	12,0	1 677	97,6	28	1,6	83	25	1,5			
5	14	9	30,1	15,0	152	99,3	1	0,7	4		0,0			
202	295	178	25,7	11,6	3 631	88,7	183	4,5	203	46	1,1			
60	114	63	25,2	18,6	922	97,1	8	0,8	44	1	0,1			
65	104	39	28,9	15,0	920	96,2	14	1,5	49	1	0,1			
12	15	5	35,2	8,7	219	95,2	1	0,4	3	4	1,7			
21	54	16	31,4	10,0	660	94,7	14	2,0	20		0,0			
287	470	258	24,0	16,5	4 036	91,2	172	3,9	209	44	1,0			
7	14	2	31,2	9,4	157	92,4		0,0	6		0,0			
18	47	21	27,4	19,6	329	94,8	1	0,3	31		0,0			
14	38	13	27,3	13,2	373	96,9	8	2,1	6	1	0,3			
23	30	10	27,8	9,1	403	91,8	21	4,8	55	24	5,5			

STATI- STISCHE	H GEMEINDE	PRIVATHAUSHALTE						PERSONEN IN PRIVAT- HAUS- HALTEN	DURCH- SCHNITT- LICHE HAUS- HALTS- GROSSE
		INSGESAMT		EINPERSONEN- HAUSHALTE		MEHRPERSONEN- HAUSHALTE			
		1961	1970	INS- GESAMT	WEIB- LICH	INS- GESAMT	DAR. MIT LED. PERS. U. 18 JAHREN		
KENN- ZIFFER		39	40	41	42	43	44	45	46
noch: 54 Kreis Nordfriesland									
54 071	KOLKERHEIDE	23	23	2	2	21	11	84	3,65
54 072	KOTZENBUELL	58	60	8	6	52	32	208	3,47
• 54 073	LADELUND	235	261	36	30	225	133	899	3,44
54 074	LANGENESS	73	73	13	10	60	26	218	2,99
54 075	LANGENHORN	674	787	147	125	640	381	2 561	3,25
54 076	LECK	1 542	2 101	399	296	1 702	1 113	6 375	3,03
54 077	LEXGAARD	24	21	2	1	19	13	83	3,95
54 078	LIST	544	685	142	117	543	296	2 035	2,97
54 079	LOEWENSTEDT	146	162	19	14	143	94	660	4,07
54 080	LUETJENHOLM	84	80	11	7	69	38	285	3,56
54 081	LUETJENHORN	55	56	3	3	53	34	215	3,84
54 082	MARIENKOOG	52	44	2	1	42	24	165	3,75
54 083	MIDLUM	75	82	12	10	70	31	246	3,00
54 084	MILDSTEDT	259	437	46	40	391	262	1 564	3,58
54 085	NEBEL	215	275	52	45	223	119	844	3,07
54 086	NEUKIRCHEN	317	348	46	35	302	190	1 226	3,52
• 54 087	NIEBLUM	192	226	47	45	179	97	726	3,21
54 088	NIEBUELL, STADT	2 076	2 343	562	446	1 781	952	6 539	2,79
54 089	NORDDORF	121	161	27	20	134	79	602	3,74
54 090	NORDERFRIEDRICHSKOOG	16	16			16	13	87	5,44
54 091	NORDSTRAND	885	882	124	92	758	416	2 940	3,33
54 092	NORSTEDT	95	108	13	11	95	68	424	3,93
54 093	OCKHOLM	137	147	13	9	134	84	547	3,72
54 094	DEVENUM	121	128	26	25	102	66	448	3,50
54 095	OLDENSWORT	438	435	80	60	355	209	1 454	3,34
54 096	OLDERSBEK	118	129	13	12	116	71	467	3,62
54 097	OLDERUP	89	95	9	6	86	52	351	3,69
• 54 098	OLDSUM	155	174	36	30	138	80	551	3,17
54 099	OSTENFELD (KREIS HUSUM)	302	321	48	38	273	155	1 070	3,33
54 100	OSTERHEVER	106	105	8	7	97	56	363	3,46
54 101	OSTER-OHRSTEDT	116	143	26	18	117	68	441	3,08
54 102	OSTER SCHNATEBUELL	52	52	7	7	45	28	179	3,44
54 103	PELLWORM	553	510	92	69	418	235	1 634	3,20
• 54 104	POPPEBUELL	111	96	13	12	83	48	348	3,63
54 105	RAMSTEDT	108	116	18	17	98	43	354	3,05
54 106	RANTRUM	270	307	57	47	250	145	983	3,20
54 107	RANTUM (SYLT)	194	182	49	37	133	74	498	2,74
54 108	REUSSENKOEGE	134	134	16	8	118	71	484	3,61
• 54 109	RISUM-LINDHOLM	747	873	108	90	765	484	3 068	3,51
54 110	RODNAES	168	164	23	13	141	83	584	3,56
54 111	ROSENDAHL	44	107	4	2	103	62	368	3,44
54 112	SANDE	81	118	13	11	105	66	397	3,36
• 54 113	SANKT PETER-ORDING	1 054	1 273	314	258	959	479	3 664	2,88
54 114	SCHARDEBUELL	23	21	2	2	19	10	80	3,81
• 54 115	SCHOBUELL	274	448	62	45	386	216	1 438	3,21
54 116	SCHWABSTEDT	328	357	66	56	291	150	1 078	3,02
54 117	SCHWABSTEDTER WESTERKOOG	11	11	1	1	10	5	37	3,36
54 118	SCHWESING	152	197	26	20	171	112	692	3,51
54 119	SEETH	165	194	52	38	142	76	561	2,89
54 120	SIMONSBERG	174	202	22	15	180	104	682	3,38
54 121	SOENNEBUELL	57	56	6	5	50	29	190	3,39
54 122	SOHOLM	44	42	3	2	39	23	161	3,83
54 123	SOLLWITT	69	77	7	6	70	48	342	4,44
54 124	SPRAKEBUELL	58	60	4	3	56	34	236	3,93
54 125	STADUM	147	205	21	17	184	132	731	3,57
54 126	STEDESAND	126	141	25	20	116	65	442	3,13
54 127	STOERTEWERKERKOOG	41	41	2	1	39	29	193	4,71
54 128	STRUCKUM	184	221	28	25	193	107	731	3,31
54 129	SUEDERENDE	44	60	12	10	48	23	198	3,30
54 130	SUEDERHOEFFT	10	9	3	2	6	4	29	3,22
• 54 131	SUEDERLUEGUM	497	542	100	78	442	269	1 770	3,27
54 132	SUEDERMAR SCH	50	39	4	2	35	22	154	3,95
• 54 133	SYLT-OST	1 037	1 334	274	184	1 060	607	4 047	3,03
54 134	TATING	364	337	71	55	266	132	983	2,92
• 54 135	TETENBUELL	324	299	40	32	259	139	993	3,32
54 136	TINNINGSTEDT	58	65	8	4	57	44	232	3,57
54 137	TOENNING, KIRCHSPIEL	150	210	29	22	181	119	711	3,39
54 138	TOENNING, STADT	1 634	1 639	392	316	1 247	637	4 575	2,79
54 140	TUEMLAUER KOOG	41	50	4	2	46	29	175	3,50
54 141	UELVEBUELL	109	115	21	18	94	49	365	3,17
54 142	UPHUSUM	110	121	21	18	100	60	390	3,22
• 54 143	UTERSUM	74	117	8	7	109	70	417	3,56

WOHNBEVOLKERUNG (ERNAEHRER U. ERNAEHRTE) NACH UEBERWIEGENDEM LEBENSUNTERTHALT DES ERNAEHRERS DURCH

PER-SONEN IN AN-STALTEN	ERWERBSTAETIGKEIT		DAVON GEHOEREN ZUM WIRTSCHAFTSBEREICH							DARUNTER	
			LAND- UND FORSTWIRTSCHAFT		PRODUZIEREN-DES GEWERBE	HANDEL UND VERKEHR	SONSTIGER BEREICH	RENTE, PENSION VERMOEGEN UND DGL.		ERNAEHRTE	
	ANZAHL	IN VH V.SP.5	ANZAHL		IN VH VON SPALTE 5			ANZAHL	IN VH V.SP.5	ANZAHL	IN VH V.SP.5
47	48	49	50	51	52	53	54	55	56	57	58
	63	75,0	35	41,7	7,1	0,0	26,2	21	25,0	36	42,9
	171	82,6	51	24,6	22,7	12,6	22,7	36	17,4	125	60,4
	687	78,9	257	29,5	20,7	4,4	24,3	184	21,1	430	49,4
	151	75,5	42	21,0	3,0	8,0	43,5	49	24,5	93	46,5
	1 953	77,5	426	16,9	32,4	10,2	18,0	566	22,5	1 395	55,4
105	5 235	83,3	143	2,3	20,0	9,8	51,3	1 049	16,7	3 359	53,5
	63	81,8	31	40,3	31,2	6,5	3,9	14	18,2	36	46,8
457	1 960	84,4	10	0,4	9,5	9,4	65,1	361	15,6	915	39,4
	538	83,0	257	39,7	20,7	4,0	18,7	110	17,0	302	46,6
	209	76,6	105	38,5	9,2	2,6	26,4	64	23,4	112	41,0
	181	87,4	99	47,8	25,1	5,3	9,2	26	12,6	124	59,9
	133	81,1	35	21,3	28,7	4,9	26,2	31	18,9	87	53,0
	182	76,8	85	35,9	15,6	7,2	18,1	55	23,2	98	41,4
	1 282	84,1	98	6,4	29,8	23,4	24,5	242	15,9	863	56,6
80	664	78,9	14	1,7	18,3	15,8	43,1	178	21,1	281	33,4
	959	80,5	334	28,0	23,2	7,7	21,6	233	19,5	630	52,9
	493	72,6	102	15,0	22,4	10,8	24,4	186	27,4	299	44,0
267	4 987	75,8	399	6,1	19,1	20,7	30,0	1 590	24,2	3 147	47,8
	65	476	11	1,8	15,6	11,0	48,4	144	23,2	189	30,5
	82	98,8	54	65,1	20,5	6,0	7,2	1	1,2	39	47,0
105	2 190	74,9	480	16,4	29,3	9,9	19,2	735	25,1	1 509	51,6
	338	81,4	217	52,3	18,6	4,3	6,3	77	18,6	195	47,0
	404	77,4	142	27,2	24,5	4,0	21,6	118	22,6	264	50,6
	358	81,4	83	18,9	31,6	16,4	14,5	82	18,6	229	52,0
	1 104	78,5	298	21,2	29,7	10,4	17,1	303	21,5	672	47,8
	353	77,8	137	30,2	21,8	9,5	16,3	101	22,2	217	47,8
	286	82,2	128	36,8	21,8	4,9	18,7	62	17,8	168	48,3
	393	72,6	150	27,7	21,4	9,8	13,7	148	27,4	228	42,1
	788	76,4	203	19,7	32,7	9,1	14,9	243	23,6	506	49,1
	287	79,7	121	33,6	27,2	4,7	14,2	73	20,3	174	48,3
	338	78,4	114	26,5	25,3	11,1	15,5	93	21,6	212	49,2
	135	78,5	49	28,5	17,4	11,0	21,5	37	21,5	96	55,8
	1 154	76,6	470	31,2	12,9	12,2	20,3	352	23,4	713	47,3
	252	77,8	124	38,3	17,9	6,8	14,8	72	22,2	150	46,3
	255	73,7	64	18,5	33,2	9,2	12,7	91	26,3	147	42,5
	694	72,6	186	19,5	26,5	10,3	16,4	262	27,4	469	49,1
	369	72,1		0,0	25,0	15,4	31,6	143	27,9	189	36,9
	398	86,9	256	55,9	5,5	6,8	18,8	60	13,1	235	51,3
	2 483	83,0	515	17,2	33,5	13,8	18,5	510	17,0	1 572	52,5
	426	74,5	139	24,3	31,3	3,7	15,2	146	25,5	320	55,9
	311	86,4	41	11,4	27,8	20,8	26,4	49	13,6	210	58,3
	309	79,4	53	13,6	30,3	9,5	26,0	80	20,6	216	55,5
841	2 706	64,6	206	4,9	14,5	8,6	36,5	1 486	35,4	1 800	42,9
	62	78,5	44	55,7	5,1	1,3	16,5	17	21,5	35	44,3
	1 121	81,1	83	6,0	21,7	16,7	36,7	261	18,9	704	50,9
13	739	70,4	74	7,1	28,5	12,0	22,9	310	29,6	497	47,4
	28	80,0	14	40,0	31,4	5,7	2,9	7	20,0	12	34,3
	552	83,0	150	22,6	23,0	14,7	22,7	113	17,0	373	56,1
95	496	77,6	109	17,1	23,9	6,1	30,5	143	22,4	239	37,4
18	538	78,8	118	17,3	23,1	12,0	26,4	145	21,2	364	53,3
	142	76,8	80	43,2	26,5	0,5	6,5	43	23,2	82	44,3
	130	82,3	61	38,6	13,9	1,9	27,8	28	17,7	76	48,1
	276	82,6	160	47,9	25,4	3,0	6,3	58	17,4	175	52,4
	187	82,7	107	47,3	14,6	11,1	9,7	39	17,3	129	57,1
454	1 057	91,7	127	11,0	11,4	3,7	65,5	96	8,3	395	34,3
	352	80,9	52	12,0	28,3	17,9	22,8	83	19,1	236	54,3
	166	89,2	106	57,0	22,0	2,7	7,5	20	10,8	81	43,5
	561	78,4	95	13,3	37,6	15,1	12,4	155	21,6	365	51,0
	145	76,3	59	31,1	13,7	11,6	20,0	45	23,7	78	41,1
	24	82,8	14	48,3	31,0	0,0	3,4	5	17,2	12	41,4
	1 339	77,9	256	14,9	28,1	12,3	22,6	379	22,1	900	52,4
	118	77,1	59	38,6	13,1	11,1	14,4	35	22,9	62	40,5
124	3 261	79,7	299	7,3	24,9	17,8	29,6	833	20,3	1 842	45,0
	716	75,4	246	25,9	29,1	6,6	13,8	234	24,6	404	42,5
	712	74,5	246	25,7	18,6	7,9	22,2	244	25,5	468	49,0
	208	90,4	96	41,7	30,9	4,8	13,0	22	9,6	132	57,4
	562	80,6	78	11,2	35,7	8,6	25,1	135	19,4	356	51,1
15	3 251	73,5	230	5,2	25,4	14,7	28,1	1 174	26,5	2 066	46,7
	140	82,4	82	48,2	5,9	5,9	22,4	30	17,6	105	61,8
	261	75,2	105	30,3	23,9	5,5	15,6	86	24,8	174	50,1
	309	80,3	79	20,5	29,1	11,7	19,0	76	19,7	186	48,3
48	382	87,0	109	24,8	16,2	3,6	42,4	57	13,0	200	45,6

KENN-
ZIFFER

GEMEINDE

INSGESAMT

MAENNlich

WEIBlich

LAND-

INS

ANZAHL	IN VH VON SPALTE 5	ANZAHL	IN VH VON SPALTE 6	ANZAHL	IN VH VON SPALTE 7	ANZAHL
59	60	61	62	63	64	65

noch: 54 Kreis Nordfriesland

54 071	KOLKERHEIDE	31	36,9	20	52,6	11	23,9	17
54 072	KOTZENBUELL	59	28,5	53	49,5	6	6,0	18
•54 073	LADELUND	352	40,4	233	52,4	119	27,9	140
54 074	LANGENESS	77	38,5	53	50,5	24	25,3	32
54 075	LANGENHORN	777	30,8	617	49,7	160	12,5	162
54 076	LECK	2 391	38,0	1 641	54,3	750	23,0	91
54 077	LEXGAARD	33	42,9	20	46,5	13	38,2	21
54 078	LIST	1 238	53,3	923	72,1	315	30,3	5
54 079	LOEWENSTEDT	298	46,0	183	55,8	115	35,9	156
54 080	LUETJENHOLM	123	45,1	80	54,8	43	33,9	76
54 081	LUETJENHORN	70	33,8	58	57,4	12	11,3	40
54 082	MARIENKOOG	66	40,2	47	59,5	19	22,4	25
54 083	MIDLUM	113	47,7	70	60,9	43	35,2	57
54 084	MILDSTEDT	545	35,8	394	54,2	151	18,9	53
54 085	NEBEL	525	62,4	220	62,1	305	62,5	13
54 086	NEUKIRCHEN	435	36,5	297	50,8	138	22,7	174
•54 087	NIEBLUM	272	40,1	151	51,9	121	31,2	57
54 088	NIEBUELL, STADT	2 580	39,2	1 658	53,9	922	26,3	246
54 089	NORDDORF	386	62,3	156	60,0	230	63,9	4
54 090	NORDERFRIEDRICHSKOOG	43	51,8	27	67,5	16	37,2	31
54 091	NORDSTRAND	996	34,1	726	49,7	270	18,4	250
54 092	NORSTEDT	177	42,7	110	52,6	67	32,5	117
54 093	OCKHOLM	183	35,1	140	51,1	43	17,3	51
54 094	DEVENUM	167	38,0	122	58,9	45	19,3	51
54 095	OLDENSWORT	519	36,9	349	50,6	170	23,7	170
54 096	OLDERSBEK	189	41,6	125	53,4	64	29,1	96
54 097	OLDERUP	147	42,2	94	58,4	53	28,3	69
•54 098	OLDSUM	242	44,7	143	58,1	99	33,6	97
54 099	OSTENFELD(KREIS HUSUM)	380	36,9	276	54,1	104	20,0	104
54 100	OSTERHEVER	155	43,1	101	55,2	54	30,5	74
54 101	OSTER-OHRSTEDT	165	38,3	112	54,4	53	23,6	62
54 102	OSTER SCHNATEBUELL	52	30,2	39	47,0	13	14,6	17
54 103	PELLWORM	610	40,5	386	52,3	224	29,2	301
•54 104	POPPENBUELL	133	41,0	85	52,8	48	29,4	72
54 105	RAMSTEDT	134	38,7	91	57,2	43	23,0	46
54 106	RANTRUM	371	38,8	252	55,4	119	23,8	105
54 107	RANTUM(SYLT)	247	48,2	121	57,9	126	41,6	1
54 108	REUSSENKOEGE	191	41,7	148	60,7	43	20,1	117
•54 109	RISUM-LINDHOLM	1 168	39,0	796	53,9	372	24,5	317
54 110	RODENAES	193	33,7	152	53,9	41	14,1	78
54 111	ROSENDAHL	132	36,7	97	52,2	35	20,1	24
54 112	SANDE	130	33,4	104	53,9	26	13,3	27
•54 113	SANKT PETER-ORDING	1 626	38,8	772	41,3	854	36,8	115
54 114	SCHARDEBUELL	35	44,3	25	61,0	10	26,3	25
•54 115	SCHOBUELL	579	41,9	378	56,7	201	28,1	56
54 116	SCHWABSTEDT	350	33,4	251	50,5	99	17,9	36
54 117	SCHWABSTEDTER WESTERKOOG	17	48,6	9	60,0	8	40,0	12
54 118	SCHWESING	255	38,3	184	54,1	71	21,8	91
54 119	SEETH	313	49,0	235	65,5	78	27,9	72
54 120	SIMONSBERG	241	35,3	190	55,1	51	15,1	54
54 121	SOENNEBUELL	81	43,8	49	58,3	32	31,7	54
54 122	SOHOLM	64	40,5	41	57,7	23	26,4	32
54 123	SOLLWITT	136	40,7	83	48,8	53	32,3	86
54 124	SPRAKEBUELL	94	41,6	54	48,6	40	34,8	55
54 125	STADUM	727	63,1	641	80,0	86	24,4	81
54 126	STEDESAND	143	32,9	108	50,9	35	15,7	18
54 127	STOERTEWERKERKOOG	93	50,0	59	58,4	34	40,0	61
54 128	STRUCKUM	274	38,3	182	52,8	92	24,8	65
54 129	SUEDERENDE	87	45,8	48	52,2	39	39,8	32
54 130	SUEDERHOEFT	13	44,8	8	61,5	5	31,3	9
•54 131	SUEDERLUEGUM	625	36,4	459	54,2	166	19,1	138
54 132	SUEDERMARSCH	65	42,5	39	50,0	26	34,7	35
•54 133	SYLT-OST	1 802	44,0	1 213	59,8	589	28,5	182
54 134	TATING	402	42,3	252	56,3	150	29,9	165
•54 135	TATENBUELL	342	35,8	245	52,9	97	19,7	128
54 136	TINNINGSTEDT	84	36,5	64	56,1	20	17,2	42
54 137	TOENNING, KIRCHSPIEL	282	40,5	177	53,8	105	28,5	47
54 138	TOENNING, STADT	1 665	37,6	1 153	55,7	512	21,7	93
54 140	TUEMLAUER KOOG	53	31,2	48	55,2	5	6,0	28
54 141	UELVEBUELL	136	39,2	93	54,4	43	24,4	65
54 142	UPHUSUM	162	42,1	108	62,4	54	25,5	48
•54 143	UTERSUM	214	48,7	107	56,3	107	43,0	56

DEN ERWERBSTAETIGEN AM WOHNORT GEHOEREN ZUM WIRTSCHAFTSBEREICH

UND FORSTWIRTSCHAFT

PRODUZIERENDES GEWERBE

HANDEL UND VERKEHR

SONSTIGER BEREICH (DIENSTLEIST.)

GESAMT IN VH VON SPALTE 59	MAENNLICH	INSGESAMT			MAENNLICH	INSGESAMT		MAENNLICH	INSGESAMT		MAENNLICH		
		ANZAHL	IN VH VON			ANZAHL	IN VH VON		ANZAHL	IN VH VON			
			SPALTE 59	69			70			71		72	73
66	67	68	69	70	71	72	73	74	75	76			
54,8	11	5	16,1	2		0,0		9	29,0	7			
30,5	16	18	30,5	17		10,2		17	28,8	14			
39,8	83	86	24,4	69		10,2	6	90	25,6	67			
41,6	15	3	3,9	3		6,5	14	37	48,1	31			
20,8	140	304	39,1	271		16,0	4	187	24,1	132			
3,8	57	619	25,9	450		15,6	187	1	309	54,7	947		
63,6	11	7	21,2	5		6,1	2	3	9,1	2			
0,4	4	122	9,9	94		10,4	75	982	79,3	750			
52,3	82	64	21,5	56		6,0	9	60	20,1	36			
61,8	41	13	10,6	13		5,7	3	27	22,0	23			
57,1	33	14	20,0	14		7,1	2	11	15,7	9			
37,9	15	15	22,7	15		13,6	5	17	25,8	12			
50,4	31	19	16,8	19		8,8	4	27	23,9	16			
9,7	33	175	32,1	153		28,8	104	160	29,4	104			
2,5	10	75	14,3	66		14,5	53	361	68,8	91			
40,0	107	105	24,1	89		10,3	29	111	25,5	72			
21,0	35	65	23,9	55		14,7	22	110	40,4	39			
9,5	154	528	20,5	437		28,2	470	1	079	41,8	597		
1,0	3	53	13,7	49		9,6	20	292	75,6	84			
72,1	18	7	16,3	5		2,3	1	4	9,3	3			
25,1	156	312	31,3	286		16,6	105	269	27,0	179			
66,1	62	34	19,2	31		7,3	8	13	7,3	9			
27,9	45	64	35,0	52		7,7	6	54	29,5	37			
30,5	33	58	34,7	53		18,0	20	28	16,8	16			
32,8	92	168	32,4	149		12,1	42	118	22,7	66			
50,8	52	46	24,3	39		10,1	12	28	14,8	22			
46,9	43	37	25,2	25		9,5	7	27	18,4	19			
40,1	55	61	25,2	47		13,2	15	52	21,5	26			
27,4	74	137	36,1	121		15,8	36	79	20,8	45			
47,7	37	42	27,1	38		7,1	6	28	18,1	20			
37,6	39	40	24,2	38		13,3	12	41	24,8	23			
32,7	16	10	19,2	7		19,2	8	15	28,8	8			
49,3	169	78	12,8	65		14,6	64	142	23,3	88			
54,1	40	26	19,5	22		7,5	7	25	18,8	16			
34,3	25	54	40,3	44		11,2	9	19	14,2	13			
28,3	69	125	33,7	98		16,4	40	80	21,6	45			
0,4	1	56	22,7	48		21,5	30	137	55,5	42			
61,3	94	20	10,5	18		7,3	9	40	20,9	27			
27,1	182	381	32,6	343		16,6	120	276	23,6	151			
40,4	66	62	32,1	54		10,4	10	33	17,1	22			
18,2	16	36	27,3	32		25,8	20	38	28,8	29			
20,8	21	47	36,2	40		10,8	11	42	32,3	32			
7,1	68	241	14,8	213		13,4	129	1	052	64,7	362		
71,4	17	5	14,3	5		2,9	1	4	11,4	3			
9,7	36	139	24,0	114		21,4	75	260	44,9	153			
10,3	27	126	36,0	107		19,1	35	121	34,6	82			
70,6	5	3	17,6	3		5,9	1	1	5,9				
35,7	52	59	23,1	55		14,9	27	67	26,3	50			
23,0	40	62	19,8	54		9,3	14	150	47,9	127			
22,4	47	69	28,6	59		17,8	29	75	31,1	55			
66,7	32	18	22,2	14		2,5		7	8,6	3			
50,0	18	13	20,3	10		6,3	1	15	23,4	12			
63,2	42	31	22,8	28		5,9	6	11	8,1	7			
58,5	32	14	14,9	9		11,7	7	14	14,9	6			
11,1	49	57	7,8	49		3,3	13	565	77,7	530			
12,6	13	48	33,6	43		24,5	26	42	29,4	26			
65,6	33	19	20,4	19		5,4	4	8	8,6	3			
23,7	41	93	33,9	82		22,3	31	55	20,1	28			
36,8	19	17	19,5	15		17,2	7	23	26,4	7			
69,2	5	3	23,1	3		0,0		1	7,7				
22,1	99	188	30,1	166		16,6	65	195	31,2	129			
53,8	17	10	15,4	9		12,3	7	12	18,5	6			
10,1	110	539	29,9	434		21,5	244	693	38,5	425			
41,0	98	116	28,9	94		10,0	22	81	20,1	38			
37,4	92	79	23,1	70		12,6	25	92	26,9	58			
50,0	30	23	27,4	22		8,3	3	12	14,3	9			
16,7	29	97	34,4	91		17,7	14	88	31,2	43			
5,6	86	545	32,7	451		21,9	227	662	39,8	389			
52,8	26	7	13,2	7		13,2	4	11	20,8	11			
47,8	41	34	25,0	28		10,3	8	23	16,9	16			
29,6	29	51	31,5	38		17,3	16	35	21,6	25			
26,2	34	29	13,6	27		7,0	6	114	53,3	40			

STATI-
STISCHE

H

GEMEINDE

ERWERBS-
TAETIGE
MIT
WEITERER
TAETIGKEIT
IN DER
LAND-
WIRTSCHAFT

SELBSTAENDIGE

VON DEN ERWERBSTAETIGEN
MITHELFENDE FAMILIENANGEHOERIGE

INSGESAMT

MAENNLICH

INSGESAMT

MAENNLICH

ANZAHL

IN VH VON
SPALTE 59

ANZAHL

IN VH VON
SPALTE 59

77

78

79

80

81

82

83

noch: 54 Kreis Nordfriesland

KENN- ZIFFER	GEMEINDE	ERWERBS- TAETIGE MIT WEITERER TAETIGKEIT IN DER LAND- WIRTSCHAFT		SELBSTAENDIGE		VON DEN ERWERBSTAETIGEN MITHELFENDE FAMILIENANGEHOERIGE			
		ANZAHL	IN VH VON SPALTE 59	ANZAHL	IN VH VON SPALTE 59	ANZAHL	IN VH VON SPALTE 59		
		77	78	79	80	81	82	83	
54 071	KOLKERHEIDE	1	9	29,0		9	4	12,9	2
54 072	KOTZENBUELL	7	10	16,9		9	4	6,8	2
• 54 073	LADELUND	8	83	23,6		76	72	20,5	11
54 074	LANGENESS	21	26	33,8		20	16	20,8	1
54 075	LANGENHORN	33	182	23,4		169	53	6,8	19
54 076	LECK	10	213	8,9		166	89	3,7	11
54 077	LEXGAARD	1	9	27,3		9	8	24,2	
54 078	LIST	2	82	6,6		61	21	1,7	2
54 079	LOEWENSTEDT	1	78	26,2		62	85	28,5	22
54 080	LUETJENHOLM	2	42	34,1		21	19	15,4	2
54 081	LUETJENHORN	5	23	32,9		23	14	20,0	6
54 082	MARIENKOOG	1	20	30,3		15	6	9,1	
54 083	MIDLUM	1	27	23,9		26	34	30,1	8
54 084	MILDSTEDT	3	46	8,4		41	29	5,3	3
54 085	NEBEL	5	175	33,3		55	47	9,0	7
54 086	NEUKIRCHEN	7	123	28,3		94	34	7,8	4
• 54 087	NIEBLUM	8	67	24,6		46	47	17,3	11
54 088	NIEBUELL, STADT	27	353	13,7		309	218	8,4	31
54 089	NORDDORF	2	129	33,4		38	23	6,0	6
54 090	NORDERFRIEDRICHSKOOG		14	32,6		14	15	34,9	4
54 091	NORDSTRAND	30	189	19,0		170	139	14,0	16
54 092	NORSTEDT	9	50	28,2		48	69	39,0	12
54 093	OCKHOLM	16	41	22,4		40	14	7,7	5
54 094	DEVENUM		35	21,0		33	34	20,4	13
54 095	OLDENSWORT	34	124	23,9		116	100	19,3	6
54 096	OLDERSBEK	12	51	27,0		38	40	21,2	16
54 097	OLDERUP	5	42	28,6		40	39	26,5	8
• 54 098	OLDUM	5	61	25,2		56	67	27,7	18
54 099	OSTENFELD (KREIS HUSUM)	6	80	21,1		74	49	12,9	13
54 100	OSTERHEVER	10	38	24,5		32	42	27,1	7
54 101	OSTER-OHRSTEDT	6	35	21,2		33	32	19,4	9
54 102	OSTER SCHNATEBUELL	3	12	23,1		12	2	3,8	2
54 103	PELLWORM	43	203	33,3		178	176	28,9	30
• 54 104	POPPEBUELL	11	45	33,8		33	29	21,8	6
54 105	RAMSTEDT	8	27	20,1		23	29	21,6	7
54 106	RANTRUM	12	59	15,9		54	45	12,1	11
54 107	RANTUM (SYLT)	1	23	9,3		14	6	2,4	2
54 108	REUSSENKOOGE	6	58	30,4		56	26	13,6	8
• 54 109	RISUM-LINDHOLM	38	190	16,3		179	185	15,8	30
54 110	RODENAES	23	54	28,0		50	32	16,6	19
54 111	ROSENDAHL	3	26	19,7		20	9	6,8	1
54 112	SANDE		23	17,7		21	9	6,9	4
• 54 113	SANKT PETER-ORDING	19	310	19,1		215	126	7,7	18
54 114	SCHARDEBUELL		13	37,1		13	12	34,3	3
• 54 115	SCHOBUELL	13	89	15,4		77	51	8,8	8
54 116	SCHWABSTEDT	2	63	18,0		53	22	6,3	4
54 117	SCHWABSTEDTER WESTERKOOG	3	5	29,4		4	6	35,3	
54 118	SCHWESING	6	55	21,6		53	54	21,2	8
54 119	SEETH	17	50	16,0		42	37	11,8	4
54 120	SIMONSBERG	19	56	23,2		50	16	6,6	10
54 121	SOENNEBUELL	2	23	28,4		22	32	39,5	10
54 122	SOHOLM	2	20	31,3		17	16	25,0	2
54 123	SOLLWITT	9	53	39,0		37	35	25,7	7
54 124	SPRAKEBUELL		26	27,7		26	29	30,9	5
54 125	STADUM	3	42	5,8		39	50	6,9	12
54 126	STEDESAND	4	19	13,3		18	7	4,9	1
54 127	STOERTEWERKERKOOG	2	24	25,8		23	31	33,3	8
54 128	STRUCKUM	5	45	16,4		37	38	13,9	10
54 129	SUEDERENDE	1	17	19,5		17	20	23,0	6
54 130	SUEDERHOEFT		4	30,8		4	6	46,2	2
• 54 131	SUEDERLUEGUM	2	98	15,7		95	83	13,3	21
54 132	SUEDERMARSCH	2	18	27,7		14	18	27,7	3
• 54 133	SYLT-OST	3	236	13,1		198	114	6,3	21
54 134	TATING	16	138	34,3		100	54	13,4	6
• 54 135	TETENBUELL	16	101	29,5		85	33	9,6	5
54 136	TINNINGSTEDT	1	27	32,1		26	16	19,0	4
54 137	TOENNING, KIRCHSPIEL	6	35	12,4		29	42	14,9	3
54 138	TOENNING, STADT	6	212	12,7		181	91	5,5	9
54 140	TUEMLAUER KOOG	4	22	41,5		21	5	9,4	3
54 141	UELVESBUELL	14	41	30,1		35	32	23,5	7
54 142	UPHUSUM	3	33	20,4		28	28	17,3	5
• 54 143	UTERSUM	6	43	20,1		38	38	17,8	7

AM WOHNORT SIND NACH DER STELLUNG IM BERUF

BEAMTE			ANGESTELLTE (EINSCHL. KAUFM. LEHRLINGE)			ARBEITER (EINSCHL. GEWERBL. LEHRLINGE)		
INSGESAMT		MAENNLICH	INSGESAMT		MAENNLICH	INSGESAMT		MAENNLICH
ANZAHL	IN VH VON SPALTE 59		ANZAHL	IN VH VON SPALTE 59		ANZAHL	IN VH VON SPALTE 59	
84	85	86	87	88	89	90	91	92
1	3,2	1	10	32,3	2	7	22,6	6
8	13,6	8	4	6,8	3	33	55,9	31
27	7,7	26	40	11,4	23	130	36,9	97
7	9,1	6	4	5,2	2	24	31,2	24
50	6,4	44	132	17,0	79	360	46,3	306
611	25,6	582	640	26,8	306	838	35,0	576
1	3,0	1	3	9,1	1	12	36,4	9
537	43,4	532	233	18,8	102	365	29,5	226
9	3,0	8	31	10,4	18	95	31,9	73
4	3,3	3	16	13,0	14	42	34,1	40
3	4,3	3	6	8,6	3	24	34,3	23
1	1,5	1	9	13,6	5	30	45,5	26
8	7,1	7	14	12,4	8	30	26,5	21
60	11,0	58	143	26,2	76	267	49,0	216
23	4,4	18	138	26,3	40	142	27,0	100
19	4,4	16	72	13,6	45	187	43,0	138
7	2,6	4	65	23,9	30	86	31,6	60
367	14,2	325	932	36,1	474	710	27,5	519
10	2,6	8	84	21,8	32	140	36,3	72
3	7,0	2	1	2,3	1	10	23,3	6
54	5,4	47	166	16,7	93	448	45,0	400
6	3,4	5	12	6,8	8	40	22,6	37
12	6,6	10	29	15,8	6	87	47,5	79
3	1,8	2	11	6,6	5	84	50,3	69
18	3,5	15	69	13,3	31	208	40,1	181
13	6,9	7	22	11,6	9	63	33,3	55
7	4,8	7	25	17,0	11	34	23,1	28
8	3,3	8	37	15,3	15	69	28,5	46
23	6,1	19	61	16,1	33	167	43,9	137
7	4,5	6	22	14,2	13	46	29,7	43
12	7,3	11	28	17,0	15	58	35,2	44
7	13,5	5	13	25,0	5	18	34,6	15
29	4,8	21	60	9,8	38	142	23,3	119
8	6,0	8	12	9,0	6	39	29,3	32
6	4,5	5	21	15,7	10	51	38,1	46
14	3,8	12	76	20,5	34	177	47,7	141
7	2,8	7	75	30,4	27	136	55,1	71
13	6,8	8	28	14,7	17	66	34,6	59
62	5,3	55	231	19,8	127	500	42,8	405
5	2,6	5	24	12,4	7	78	40,4	71
18	13,6	18	25	18,9	12	54	40,9	46
13	10,0	13	21	16,2	14	64	49,2	52
108	6,6	91	637	39,2	212	445	27,4	236
	0,0			0,0		10	28,6	9
76	13,1	64	213	36,8	109	150	25,9	120
33	9,4	31	96	27,4	59	136	38,9	104
	0,0		1	5,9		5	29,4	5
14	5,5	13	59	23,1	45	73	28,6	65
109	34,8	107	31	9,9	16	86	27,5	66
20	8,3	20	35	14,5	17	114	47,3	93
1	1,2	1	5	6,2	1	20	24,7	15
1	1,6	1	7	10,9	4	20	31,3	17
4	2,9	3	4	2,9	4	40	29,4	32
2	2,1	2	13	13,8	2	24	25,5	19
475	65,3	474	47	6,5	24	113	15,5	92
12	8,4	12	30	21,0	20	75	52,4	57
3	3,2	3	5	5,4		30	32,3	25
19	6,9	15	57	20,8	28	115	42,0	92
6	6,9	4	23	26,4	7	21	24,1	14
	0,0		1	7,7		2	15,4	2
69	11,0	65	95	15,2	51	280	44,8	227
5	7,7	5	7	10,8	2	17	26,2	15
173	9,6	151	572	31,7	300	707	39,2	543
13	3,2	12	60	14,9	29	137	34,1	105
12	3,5	10	48	14,0	26	148	43,3	119
2	2,4	2	9	10,7	3	30	35,7	29
13	4,6	12	56	19,9	23	136	48,2	110
164	9,8	148	531	31,9	277	667	40,1	538
1	1,9	1	2	3,8	2	23	43,4	21
7	5,1	6	14	10,3	8	42	30,9	37
9	5,6	8	27	16,7	17	65	40,1	50
3	1,4	3	56	26,2	21	74	34,6	38

ERWERBSTAETIGE AM ARBEITSORT

LAND- UND FORSTWIRTSCHAFT

STATI-
STISCHE

H

KENN-
ZIFFER

GEMEINDE

INSGESAMT MAENNLICH WEIBLICH

INSGESAMT
ANZAHL IN VH VON
SPALTE 93

MAENNLICH

93

94

95

96

97

98

noch: 54 Kreis Nordfriesland

54 071	KOLKERHEIDE	22	12	10	17	77,3	11
54 072	KOTZENBUELL	28	23	5	14	50,0	12
•54 073	LADELUND	252	158	94	134	53,2	77
54 074	LANGENESS	77	53	24	32	41,6	15
54 075	LANGENHORN	614	501	113	168	27,4	146
54 076	LECK	3 133	2 248	885	86	2,7	55
54 077	LEXGAARD	23	12	11	21	91,3	11
54 078	LIST	1 153	876	277	3	0,3	3
54 079	LOEWENSTEDT	295	189	106	156	52,9	82
54 080	LUETJENHOLM	97	57	40	78	80,4	43
54 081	LUETJENHORN	47	39	8	40	85,1	33
54 082	MARIENKOOG	30	17	13	24	80,0	14
54 083	MIDLUM	97	57	40	57	58,8	31
54 084	MILDSTEDT	302	221	81	54	17,9	34
54 085	NEBEL	474	183	291	14	3,0	11
54 086	NEUKIRCHEN	363	239	124	172	47,4	105
•54 087	NIEBLUM	222	117	105	57	25,7	35
54 088	NIEBUELL, STADT	3 837	2 441	1 396	259	6,8	161
54 089	NORDDORF	366	134	232	3	0,8	2
54 090	NORDERFRIEDRICHSKOOG	36	23	13	32	88,9	19
54 091	NORDSTRAND	709	472	237	247	34,8	153
54 092	NORSTEDT	144	81	63	116	80,6	61
54 093	OCKHOLM	123	84	39	47	38,2	41
54 094	DEVENUM	119	91	28	51	42,9	33
54 095	OLOENSWORT	385	250	135	165	42,9	88
54 096	OLDERSBEK	137	87	50	96	70,1	52
54 097	OLDERUP	116	72	44	68	58,6	42
•54 098	OLDSUM	171	103	68	96	56,1	55
54 099	OSTENFELD(KREIS HUSUM)	268	195	73	106	39,6	75
54 100	OSTERHEVER	125	73	52	74	59,2	37
54 101	OSTER-OHRSTEDT	109	72	37	61	56,0	38
54 102	OSTER SCHMATEBUELL	26	23	3	17	65,4	16
54 103	PELLWORM	610	386	224	301	49,3	169
•54 104	POPPENBUELL	94	53	41	72	76,6	40
54 105	RAMSTEDT	81	52	29	46	56,8	25
54 106	RANTRUM	213	144	69	89	41,8	58
54 107	RANTUM(SYLTI)	152	51	101	1	0,7	1
54 108	REUSSENKOEGE	163	129	34	118	72,4	96
•54 109	RISUM-LINDHOLM	697	464	233	306	43,9	173
54 110	RODENAES	117	97	20	73	62,4	61
54 111	ROSENDAHL	62	42	20	22	35,5	14
54 112	SANDE	192	177	15	26	13,5	20
•54 113	SANKT PETER-ORDING	1 703	769	934	114	6,7	66
54 114	SCHARDEBUELL	27	18	9	25	92,6	17
•54 115	SCHOBUELL	259	153	106	55	21,2	35
54 116	SCHWABSTEDT	191	140	51	33	17,3	25
54 117	SCHWABSTEDTER WESTERKOOG	12	5	7	12	100,0	5
54 118	SCHWESING	185	130	55	90	48,6	51
54 119	SEETH	434	341	93	71	16,4	39
54 120	SIMONSBERG	101	83	18	54	53,5	47
54 121	SOENNEBUELL	58	35	23	53	91,4	31
54 122	SOHLM	50	29	21	32	64,0	18
54 123	SOLLWITT	107	60	47	86	80,4	42
54 124	SPRAKEBUELL	75	46	29	57	76,0	34
54 125	STADUM	632	546	86	81	12,8	49
54 126	STEDESAND	89	66	23	23	25,8	17
54 127	STOERTEMERKERKOOG	65	36	29	60	92,3	32
54 128	STRUCKUM	141	90	51	58	41,1	35
54 129	SUEDERENDE	61	37	24	32	52,5	19
54 130	SUEDERHDEFT	10	6	4	9	90,0	5
•54 131	SUEDERLUEGUM	506	367	139	135	26,7	97
54 132	SUEDERMARSCH	46	25	21	35	76,1	17
•54 133	SYLT-OST	1 099	765	334	184	16,7	113
54 134	TATING	289	171	118	166	57,4	99
•54 135	TETENBUELL	275	197	78	125	45,5	89
54 136	TINNINGSTEDT	55	37	18	41	74,5	29
54 137	TOENNING, KIRCHSPIEL	252	157	95	48	19,0	30
54 138	TOENNING, STADT	1 780	1 280	500	101	5,7	92
54 140	TUEMLAUER KOOG	41	37	4	30	73,2	28
54 141	UELVESBUELL	97	59	38	64	66,0	40
54 142	UPHUSUM	94	57	37	47	50,0	28
•54 143	UTERSUM	221	94	127	57	25,8	34

ERWERBSTÄTIGEN AM ARBEITSORT GEGHÖREN ZUM WIRTSCHAFTSBEREICH

ERWERBS-
TÄTIGE AM
ARBEITSORT
IN VH DER
ERWERBS-
TÄTIGEN AM
WOHNORT

PRODUZIERENDES GEBERBE			HANDEL UND VERKEHR			SONSTIGER BEREICH (DIENSTLEISTUNGEN)				
INSGESAMT		MAENNLICH	INSGESAMT		MAENNLICH	INSGESAMT		MAENNLICH		
ANZAHL	IN VH VON SPALTE 93		ANZAHL	IN VH VON SPALTE 93		ANZAHL	IN VH VON SPALTE 93			
99	100	101	102	103	104	105	106	107	108	
2	9,1			0,0		3	13,6		1	71,0
2	7,1		3	10,7		9	32,1		7	47,5
39	15,5	32	28	11,1	3	51	20,2		36	71,6
3	3,9	3	5	6,5	4	37	48,1		31	100,0
246	40,1	231	83	13,5	49	117	19,1		75	79,0
758	24,2	559	448	14,3	218	1 841	58,8	1 416	131,0	
1	4,3			0,0		1	4,3		1	69,7
69	6,0	58	95	8,2	53	986	85,5		762	93,1
22	7,5	18	8	2,7	3	109	36,9		86	99,0
2	2,1	2	3	3,1		14	14,4		12	78,9
1	2,1	1	2	4,3	1	4	8,5		4	67,1
1	3,3	1	2	6,7	1	3	10,0		1	45,5
12	12,4	11	5	5,2	3	23	23,7		12	85,8
126	41,7	111	63	20,9	43	59	19,5		33	55,4
56	11,8	47	56	11,8	40	348	73,4		85	90,3
60	16,5	49	34	9,4	25	97	26,7		60	83,4
44	19,8	36	28	12,6	14	93	41,9		32	81,6
972	25,3	844	1 147	29,9	723	1 459	38,0	713	148,7	
40	10,9	36	36	9,8	18	287	78,4		78	94,8
	0,0		2	5,6	2	2	5,6		2	83,7
164	23,1	145	112	15,8	66	186	26,2	108	71,2	
13	9,0	11	5	3,5	2	10	6,9		7	81,4
38	30,9	26	9	7,3	3	29	23,6		14	67,2
49	41,2	45	8	6,7	6	11	9,2		7	71,3
109	28,3	95	36	9,4	24	75	19,5		43	74,2
23	16,8	20	6	4,4	5	12	8,8		10	72,5
27	23,3	16	8	6,9	5	13	11,2		9	78,9
37	21,6	25	15	8,8	6	23	13,5		17	70,7
80	29,9	71	34	12,7	20	48	17,9		29	70,5
22	17,6	18	11	8,8	6	18	14,4		12	80,6
9	8,3	9	9	8,3	6	30	27,5		19	66,1
4	15,4	3	2	7,7	2	3	11,5		2	50,0
78	12,8	65	89	14,6	64	142	23,3		88	100,0
8	8,5	6	4	4,3	2	10	10,6		5	70,7
24	29,6	19	4	4,9	3	7	8,6		5	60,4
65	30,5	54	22	10,3	13	37	17,4		19	57,4
5	3,3	4	27	17,8	13	119	78,3		33	61,5
5	3,1	3	9	5,5	6	31	19,0		24	85,3
207	29,7	187	66	9,5	35	118	16,9		69	59,7
17	14,5	15	10	8,5	7	17	14,5		14	60,6
14	22,6	13	20	32,3	12	6	9,7		3	47,0
62	32,3	60	11	5,7	10	93	48,4		87	147,7
245	14,4	216	232	13,6	134	1 112	65,3	353	104,7	
	0,0			0,0		2	7,4		1	77,1
73	28,2	61	39	15,1	21	92	35,5		36	44,7
63	33,0	53	30	15,7	20	65	34,0		42	54,6
	0,0			0,0			0,0			70,6
33	17,8	30	14	7,6	10	48	25,9		39	72,5
34	7,8	30	12	2,8	5	317	73,0		267	138,7
23	22,8	20	9	8,9	6	15	14,9		10	41,9
3	5,2	3	1	1,7		1	1,7		1	71,6
10	20,0	7	2	4,0		6	12,0		4	78,1
13	12,1	13	4	3,7	2	4	3,7		3	78,7
3	4,0	3	8	10,7	6	7	9,3		3	79,8
24	3,8	20	18	2,8	11	509	80,5		466	86,9
29	32,6	27	24	27,0	17	13	14,6		5	62,2
	0,0		1	1,5	1	4	6,2		3	69,9
26	18,4	23	30	21,3	17	27	19,1		15	51,5
5	8,2	4	8	13,1	6	16	26,2		8	70,1
1	10,0	1		0,0			0,0			76,9
121	23,9	102	75	14,8	46	175	34,6	122	81,0	
3	6,5	3		0,0		8	17,4		5	70,8
327	29,8	270	179	16,3	127	409	37,2	255	61,0	
60	20,8	40	22	7,6	12	41	14,2		20	71,9
66	24,0	60	19	6,9	11	65	23,6		37	80,4
3	5,5	3	3	5,5	2	8	14,5		3	65,5
77	30,6	71	44	17,5	12	83	32,9		44	89,4
588	33,0	503	392	22,0	252	699	39,3	433	106,9	
2	4,9	2	4	9,8	2	5	12,2		5	77,4
16	16,5	11	8	8,2	4	9	9,3		4	71,3
19	20,2	11	9	9,6	5	19	20,2		13	58,0
11	5,0	9	10	4,5	5	143	64,7		46	103,3

STATI-
STISCHE

H

SCHUELER UND STUDIERENDE

AM WOHNORT
DAVON BESUCHEN DIE (DAS)

KENN- ZIFFER	GEMEINDE	INSGESAMT	VOLKS- SCHULE	REAL- SCHULE	GYM- NASIUM	BERUFS- FACH-/ FACH- SCHULE	INGE- NIEUR- SCHULE	HOCH- SCHULE	AM
									SCHULORT.
		109	110	111	112	113	114	115	116
noch: 54 Kreis Nordfriesland									
54 071	KOLKERHEIDE	11	11						
54 072	KOTZENBUELL	41	23	7	6	2		3	19
•54 073	LADELUND	167	136	19	11			1	265
54 074	LANGENESS	31	31						31
54 075	LANGENHORN	453	350	60	36	6		1	250
54 076	LECK	999	657	167	154	14	1	6	1 017
54 077	LEXGAARD	18	14	2	1			1	
54 078	LIST	250	186	36	26			2	235
54 079	LOEWENSTEDT	117	99	12	6				98
54 080	LUETJENHOLM	47	39	5	3				15
54 081	LUETJENHORN	48	32	7	7	2			
54 082	MARIENKOOG	35	31	2	2				
54 083	MIDLUM	35	30	3	2				
54 084	MILDSTEDT	317	248	40	23	5		1	137
54 085	NEBEL	108	81	27					273
									240
54 086	NEUKIRCHEN	272	198	57	15	1		1	419
•54 087	NIEBLUM	104	72	8	24				108
54 088	NIEBUELL, STADT	1 052	647	103	291	8		3	1 893
54 089	NORDDORF	85	67	17				1	
54 090	NORDDERFRIEDRICHKOOG	17	13	2	2				
54 091	NORDSTRAND	628	502	77	46	3			581
54 092	NORSTEDT	93	82	8	3				78
54 093	OCKHOLM	100	90	7	2	1			96
54 094	DEVENUM	83	73	10					10
54 095	OLDENSWORT	262	206	34	15	7			176
54 096	OLDERSBEK	94	76	6	11	1			77
54 097	OLDERUP	63	47	10	5	1			59
•54 098	OLDSUM	78	66	8	4				
54 099	OSTENFELD (KREIS HUSUM)	179	131	14	24	10			153
54 100	OSTERHEVER	54	45	8	1				46
54 101	OSTER-OHRSTEDT	68	55	3	9	1			119
54 102	OSTER SCHNATEBUELL	44	29	12	1	2			89
54 103	PELLWORM	277	245	31	1				277
•54 104	POPPEBUELL	66	45	10	11				
54 105	RAMSTEDT	52	42	7	3				47
54 106	RANTRUM	142	122	8	9	3			124
54 107	RANTRUM (SYLT)	68	43	17	5	3			
54 108	REUSSENKOEGE	85	46	19	19	1			43
•54 109	RISUM-LINDHOLM	537	424	51	50	8	1	3	451
54 110	RODENAES	108	85	18	4	1			
54 111	ROSENDAHL	55	48	1	4	2			
54 112	SANDE	81	64	16				1	
•54 113	SANKT PETER-ORDING	978	450	131	387	8		2	1 181
54 114	SCHARDEBUELL	13	8	4		1			
•54 115	SCHOBUELL	271	154	32	78	5		2	107
54 116	SCHWABSTEDT	160	123	22	10	5			114
54 117	SCHWABSTEDTER WESTERKOOG	6	6						
54 118	SCHWESING	125	91	13	16	5			72
54 119	SEETH	89	74	13	2				
54 120	SIMONSBERG	90	70	8	8	3		1	76
54 121	SOENNEBUELL	31	26	5					
54 122	SOHOLM	32	22	8	2				
54 123	SOLLWITT	83	70	9	4				74
54 124	SPRAKEBUELL	40	27	7	6				26
54 125	STADUM	118	94	12	11	1			101
54 126	STEDESAND	71	57	3	11				63
54 127	STOERTEWERKERKOOG	41	38	1	2				
54 128	STRUCKUM	120	92	14	11	3			96
54 129	SUEDERENDE	32	21	1	10				134
54 130	SUEDERHOEFT	4	2	1	1				
•54 131	SUEDERLUEGUM	334	274	31	27	1		1	482
54 132	SUEDERMARSCH	28	24	2	2				
•54 133	SYLT-OST	620	454	86	76	3		1	459
54 134	TATING	148	105	30	11	2			102
•54 135	TETENBUELL	209	166	22	13	8			168
54 136	TINNINGSTEDT	47	30	11	6				58
54 137	TOENNING, KIRCHSPIEL	141	115	20	6				140
54 138	TOENNING, STADT	649	396	131	96	24		2	727
54 140	TUEMLAUER KOOG	40	27	13					
54 141	UELVESBUELL	71	55	7	7	2			
54 142	UPHUSUM	70	50	14	4	2			
•54 143	UTERSUM	86	45	12	29				

BERUFSPENDLER

AUSBILDUNGSPENDLER

AUSPENDLER			EINPENDLER			AUSPENDLER			EINPENDLER	
INSGESAMT		MAENNlich	INSGESAMT		MAENNlich	INSGESAMT		INSGESAMT		
ANZAHL	IN VH VON SPALTE 59		ANZAHL	IN VH VON SPALTE 93		ANZAHL	IN VH VON SPALTE 109	ANZAHL	IN VH VON SPALTE 116	
117	118	119	120	121	122	123	124	125	126	
9	29,0	8		0,0		10	90,9		0,0	
31	52,5	30		0,0		25	61,0	3	15,8	
118	33,5	89	18	7,1	14	20	12,0	118	44,5	
	0,0			0,0			0,0		0,0	
287	36,9	231	124	20,2	115	232	51,2	29	11,6	
406	17,0	315	1 148	36,6	922	182	18,2	200	19,7	
10	30,3	8		0,0		17	94,4		0,0	
159	12,8	106	74	6,4	59	29	11,6	14	6,0	
65	21,8	53	62	21,0	59	19	16,2		0,0	
29	23,6	26	3	3,1	3	32	68,1		0,0	
23	32,9	19		0,0		48	100,0		0,0	
36	54,5	30		0,0		34	97,1		0,0	
25	22,1	18	9	9,3	5	5	14,3	107	78,1	
353	64,8	263	110	36,4	90	80	25,2	36	13,2	
73	13,9	57	22	4,6	20		0,0	132	55,0	
105	24,1	83	33	9,1	25	11	4,0	158	37,7	
62	22,8	42	12	5,4	8	34	32,7	38	35,2	
220	8,5	173	1 477	38,5	956	17	1,6	858	45,3	
31	8,0	30	11	3,0	8	84	98,8		0,0	
9	20,9	6	2	5,6	2	17	100,0		0,0	
302	30,3	267	15	2,1	13	59	9,4	12	2,1	
37	20,9	33	4	2,8	4	16	17,2	1	1,3	
62	33,9	58	2	1,6	2	4	4,0		0,0	
58	34,7	41	10	8,4	10	73	88,0		0,0	
167	32,2	128	33	8,6	29	87	33,2	1	0,6	
63	33,3	49	11	8,0	11	17	18,1		0,0	
38	25,9	29	7	6,0	7	18	28,6	14	23,7	
76	31,4	44	5	2,9	4	69	88,5		0,0	
136	35,8	103	24	9,0	22	49	27,4	23	15,0	
35	22,6	32	5	4,0	4	16	29,6	8	17,4	
70	42,4	52	14	12,8	12	30	44,1	81	68,1	
26	50,0	16		0,0		17	38,6	62	69,7	
	0,0			0,0			0,0		0,0	
40	30,1	33	1	1,1	1	62	93,9		0,0	
57	42,5	43	4	4,9	4	10	19,2	5	10,6	
175	47,2	123	17	8,0	15	18	12,7		0,0	
102	41,3	75	7	4,6	5	60	88,2		0,0	
46	24,1	36	18	11,0	17	42	49,4		0,0	
536	45,9	391	65	9,3	59	122	22,7	36	8,0	
86	44,6	65	10	8,5	10	107	99,1		0,0	
89	67,4	69	19	30,6	14	51	92,7		0,0	
68	52,3	53	130	67,7	126	81	100,0		0,0	
83	5,1	75	160	9,4	72	8	0,8	211	17,9	
9	25,7	8	1	3,7	1	13	100,0		0,0	
375	64,8	271	55	21,2	46	166	61,3	2	1,9	
186	53,1	131	27	14,1	20	47	29,4	1	0,9	
5	29,4	4		0,0			0,0		0,0	
109	42,7	91	39	21,1	37	53	42,4		0,0	
88	28,1	67	209	48,2	173	86	96,6		0,0	
147	61,0	113	7	6,9	6	21	23,3	7	9,2	
24	29,6	15	1	1,7	1	31	100,0		0,0	
16	25,0	14	2	4,0	2	32	100,0		0,0	
31	22,8	25	2	1,9	2	13	15,7	4	5,4	
23	24,5	12	4	5,3	4	14	35,0		0,0	
253	34,8	229	158	25,0	134	30	25,4	13	12,9	
83	58,0	65	29	32,6	23	43	60,6	35	55,6	
28	30,1	23		0,0		39	95,1		0,0	
142	51,8	99	9	6,4	7	29	24,2	5	5,2	
31	35,6	15	5	8,2	4	11	34,4	113	84,3	
3	23,1	2		0,0		4	100,0		0,0	
197	31,5	156	78	15,4	64	41	12,3	189	39,2	
20	30,8	15	1	2,2	1	24	85,7		0,0	
860	47,7	581	157	14,3	133	162	26,1	1	0,2	
120	29,9	88	7	2,4	7	46	31,1		0,0	
104	30,4	84	37	13,5	36	55	26,3	14	8,3	
34	40,5	28	5	9,1	1	21	44,7	32	55,2	
51	18,1	39	21	8,3	19	8	5,7	7	5,0	
165	9,9	110	280	15,7	237	114	17,6	192	26,4	
16	30,2	15	4	9,8	4	39	97,5		0,0	
40	29,4	35	1	1,0	1	69	97,2		0,0	
72	44,4	54	4	4,3	3	64	91,4		0,0	
31	14,5	25	38	17,2	12	85	98,8		0,0	

WOHNBEVÖLKERUNG AM

STATI- STISCHE KENN- ZIFFER	GEMEINDE	FLÄCHE AM 27.5. 1970 IN QKM	27.5.1970					27.5.1970	
			17.5.1939	13.9.1950	6.6.1961	INSGESAMT	MAENNlich	WEIBlich	
			1	2	3	4	5	6	7
noch: 54 Kreis Nordfriesland									
54 144	VIOEL	9,93	540	977	789	896	452	444	
54 145	VOLLERWIEK	4,63	238	385	220	228	110	118	
54 146	VOLLSTEDT	6,18	165	251	160	167	88	79	
54 147	WAYGAARD	4,03	206	233	193	176	98	78	
54 148	WELT	8,18	246	456	264	251	136	115	
54 149	WENNINGSTEDT(SVLT)	6,37	681	1 314	1 157	1 519	710	809	
54 150	WESTERHEVER	12,93	342	456	322	245	133	112	
54 151	WESTERLAND,STADT	10,45	5 560	9 567	8 689	10 488	4 717	5 771	
54 152	WESTER-OHRSTEDT	18,53	577	1 127	723	851	418	433	
54 153	WESTER-SCHNATEBUELL	2,84	126	200	134	127	61	66	
54 154	WESTRE	19,15	296	495	404	422	204	218	
54 156	WINNERT	18,87	723	1 160	705	739	370	369	
54 157	WISCH	3,05	119	164	113	105	53	52	
54 158	WITSUM	1,61	30	40	29	40	18	22	
54 159	WITTBEEK	19,88	783	1 147	711	709	358	351	
54 160	WITTDUEN	2,59	272	540	455	494	197	297	
54 161	WITZWORT	28,17	788	1 323	888	900	443	457	
54 162	WOBBENBUELL	1,69	161	261	238	266	131	135	
54 163	WRIXUM	7,78	242	342	290	384	178	206	
54 164	WYK AUF FOEHR,STADT	7,73	2 824	4 850	4 260	4 687	2 022	2 665	
• ZUSAMMEN		2 022,47	110 572	179 330	143 715	156 415	75 090	81 325	

VON DER WOHNBEVÖLKERUNG SIND

STATI- STISCHE KENN- ZIFFER	GEMEINDE	UNTER 6 JAHRE ALT	6		15		18		21		30		45	
			BIS UNTER 15	ALT	BIS UNTER 18	ALT	BIS UNTER 21	ALT	BIS UNTER 30	ALT	BIS UNTER 45	ALT	BIS UNTER 60	ALT
		20	21	22	23	24	25	26						
noch: 54 Kreis Nordfriesland														
54 144	VIOEL	131	151	35	38	81	171	128						
54 145	VOLLERWIEK	19	35	15	10	17	45	40						
54 146	VOLLSTEDT	19	30	6	8	10	39	14						
54 147	WAYGAARD	18	36	11	8	8	43	15						
54 148	WELT	32	53	8	11	21	48	37						
54 149	WENNINGSTEDT(SVLT)	148	185	59	82	218	304	265						
54 150	WESTERHEVER	28	43	13	5	17	49	42						
54 151	WESTERLAND,STADT	1 081	1 210	321	405	1 621	1 999	1 882						
54 152	WESTER-OHRSTEDT	123	147	42	25	103	163	114						
54 153	WESTER-SCHNATEBUELL	18	23	2	7	15	24	14						
54 154	WESTRE	62	68	21	16	44	91	48						
54 156	WINNERT	96	120	37	32	72	135	108						
54 157	WISCH	11	13	5	5	18	17	14						
54 158	WITSUM	4	9	2	3	2	7	5						
54 159	WITTBEEK	70	131	35	31	53	147	103						
54 160	WITTDUEN	59	57	31	39	86	81	73						
54 161	WITZWORT	118	139	38	40	71	184	117						
54 162	WOBBENBUELL	36	37	15	13	29	50	42						
54 163	WRIXUM	45	56	19	17	45	77	52						
54 164	WYK AUF FOEHR,STADT	475	690	242	302	534	793	726						
• ZUSAMMEN		17 953	24 070	6 818	6 945	18 372	29 297	23 456						

ZU- BZW. ABNAHME (-)
DER WOHNBEVÖLKERUNG
IN VM

BEVÖLKERUNGSDICHTE

VON DER WOHNBEVÖLKERUNG SIND

		1939	1950	1961	1970	LEDIG		VERHEIRATET		VERWITWET	
1939 BIS 1970	1961 BIS 1970	EINWOHNER JE QKM				INSGESAMT	WEIBLICH	INSGESAMT	WEIBLICH	INSGESAMT	WEIBLICH
8	9	10	11	12	13	14	15	16	17	18	19
65,9	13,6	54	98	79	90	395	161	409	209	81	66
4,2-	3,6	51	83	48	49	89	43	117	58	21	16
1,2	4,4	27	41	26	27	70	28	81	41	16	10
14,6-	8,8-	51	58	48	44	79	28	78	39	19	11
2,0	4,9-	30	56	32	31	118	47	120	57	10	9
123,1	31,3	107	206	182	238	621	300	743	378	117	104
28,4-	23,9-	26	35	25	19	101	39	117	58	26	14
88,6	20,7	532	916	831	1 004	4 255	2 214	4 917	2 487	884	764
47,5	17,7	31	61	39	46	379	182	415	208	52	42
0,8	5,2-	44	70	47	45	58	27	60	31	9	8
42,6	4,5	15	26	21	22	190	92	196	98	35	28
2,2	4,8	38	61	37	39	339	151	332	168	59	43
11,8-	7,1-	39	54	37	34	43	16	48	24	13	12
33,3	37,9	19	25	18	25	19	9	19	11	2	2
9,5-	0,3-	39	58	36	36	320	137	313	159	73	53
81,6	8,6	105	208	176	191	243	142	187	100	41	37
14,2	1,4	28	47	32	32	383	183	448	224	59	46
65,2	11,8	95	154	141	157	107	50	139	70	19	14
58,7	32,4	31	44	37	49	153	76	177	88	43	35
66,0	10,0	365	627	551	606	2 197	1 207	1 929	975	446	391
41,5	8,8	55	89	71	77	67 306	31 591	73 336	36 943	13 207	10 992

VON DER WOHNBEVÖLKERUNG SIND

60 BIS UNTER 65 JAHRE ALT		65 BIS UNTER 75 JAHRE ALT		UNTER 75 UND MEHR JAHRE ALT		65 UND MEHR JAHRE ALT		EVANGELISCH		RÖMISCH-KATHOLISCH		PERSONEN DIE ANDERSWO ZUR WOHNBE- VÖLKERUNG GEOHÖREN		AUSLAENDER	
ANZAHL	IN VH VON SPALTE 5	ANZAHL	IN VH VON SPALTE 5	ANZAHL	IN VH VON SPALTE 5	ANZAHL	IN VH VON SPALTE 5	ANZAHL	IN VH VON SPALTE 5	ANZAHL	IN VH VON SPALTE 5	ANZAHL	IN VH VON SPALTE 5	ANZAHL	IN VH VON SPALTE 5
27	28	29	30	31	32	33	34	35	36	37	38	37	38	37	38
55	69	37	31,5	11,8	819	91,4	20	2,2	52	1	0,1				
11	16	20	23,7	15,8	201	88,2	4	1,8	9		0,0				
8	21	12	29,3	19,8	166	99,4		0,0	3		0,0				
7	28	10	30,7	21,6	169	96,0	1	0,6	9	1	0,6				
21	16	4	33,9	8,0	249	99,2	2	0,8	8		0,0				
89	123	46	21,9	11,1	1 297	85,4	103	6,8	272	43	2,8				
12	19	17	29,0	14,7	241	98,4	1	0,4	3	3	1,2				
657	858	454	21,8	12,5	8 889	84,8	878	8,4	2 658	210	2,0				
40	68	26	31,7	11,0	807	94,8	15	1,8	31	2	0,2				
13	9	2	32,3	8,7	122	96,1	1	0,8	8		0,0				
28	26	18	30,8	10,4	403	95,5	12	2,8	6	2	0,5				
43	64	32	29,2	13,0	727	98,4	3	0,4	37		0,0				
7	10	5	22,9	14,3	104	99,0	1	1,0	2		0,0				
1	6	1	32,5	17,5	40	100,0		0,0	29		0,0				
29	70	40	28,3	15,5	697	98,3	8	1,1	48		0,0				
22	29	17	23,5	9,3	422	85,4	37	7,5	76	10	2,0				
62	95	36	28,6	14,6	878	97,6	5	0,6	33		0,0				
7	29	8	27,4	13,9	249	93,6	6	2,3	12	1	0,4				
24	29	20	26,3	12,8	357	93,0	12	3,1	22	11	2,9				
277	400	248	24,9	13,8	4 010	85,6	309	6,6	404	71	1,5				
8 593	13 598	7 313	26,9	13,4	144 146	92,2	6 153	3,9	12 619	1 365	0,9				

STATI- STISCHE KENN- ZIFFER	GEMEINDE	PRIVATHAUSHALTE						PERSONEN IN PRIVAT- HAUS- HALTEN	DURCH- SCHNITT- LICHE HAUS- HALTS- GROESSE
		INSGESAMT		DAVON					
		1961	1970	EINPERSONEN- HAUSHALTE		MEHRPERSONEN- HAUSHALTE			
				INS- GESAMT	WEIB- LICH	INS- GESAMT	LED.PERS. U.18JAHREN		
		39	40	41	42	43	44	45	46
noch: 54 Kreis Nordfriesland									
54 144	VIDEL	244	266	39	30	227	139	942	3,54
54 145	VOLLERWIEK	75	69	10	6	59	36	235	3,41
54 146	VOLLSTEDT	43	50	9	8	41	22	168	3,36
54 147	WAYGAARD	55	52	7	6	45	26	184	3,54
54 148	WELT	74	71	7	7	64	38	255	3,59
54 149	WENNINGSTEDT(SYLT)	375	551	111	86	440	223	1 609	2,92
54 150	WESTERHEVER	89	78	11	6	67	38	248	3,18
54 151	WESTERLAND,STADT	3 020	4 351	1 369	975	2 982	1 498	10 980	2,52
54 152	WESTER-OHRSTEDT	218	269	50	39	219	139	873	3,25
54 153	WESTER SCHNATEBUELL	37	38	5	5	33	21	135	3,55
54 154	WESTRE	118	126	15	11	111	63	427	3,39
54 156	WINNERT	195	204	23	16	181	115	762	3,74
54 157	WISCH	33	30	3	1	27	15	107	3,57
54 158	WITSUM	6	9	1	1	8	6	47	5,22
54 159	WITTBEK	197	202	17	14	185	109	744	3,68
54 160	WITTDUEN	118	135	32	25	103	59	426	3,16
54 161	WITZWORT	288	288	43	35	245	130	915	3,18
54 162	WOBBENBUELL	69	86	10	8	76	40	274	3,19
54 163	WRIXUM	93	128	28	23	100	66	399	3,12
54 164	WYK AUF FOEHR,STADT	1 301	1 562	462	354	1 100	604	4 265	2,73
● ZUSAMMEN		45 340	52 174	11 111	8 584	41 063	23 136	157 246	3,01

STATI- STISCHE KENN- ZIFFER	GEMEINDE	ERWERBSTAETIGE AM WOHNORT						VON LAND- INS
		INSGESAMT		MAENNLICH		WEIBLICH		
		ANZAHL	IN VH VON SPALTE 5	ANZAHL	IN VH VON SPALTE 6	ANZAHL	IN VH VON SPALTE 7	
		59	60	61	62	63	64	65
noch: 54 Kreis Nordfriesland								
54 144	VIDEL	348	38,8	226	50,0	122	27,5	81
54 145	VOLLERWIEK	104	45,6	65	59,1	39	33,1	30
54 146	VOLLSTEDT	70	41,9	43	48,9	27	34,2	44
54 147	WAYGAARD	66	37,5	50	51,0	16	20,5	39
54 148	WELT	142	56,6	82	60,3	60	52,2	68
54 149	WENNINGSTEDT(SYLT)	742	48,8	416	58,6	326	40,3	17
54 150	WESTERHEVER	73	29,8	57	42,9	16	14,3	39
54 151	WESTERLAND,STADT	4 766	45,4	2 841	60,2	1 925	33,4	33
54 152	WESTER-OHRSTEDT	320	37,6	230	55,0	90	20,8	88
54 153	WESTER SCHNATEBUELL	55	43,3	37	60,7	18	27,3	26
54 154	WESTRE	145	34,4	112	54,9	33	15,1	72
54 156	WINNERT	300	40,6	208	56,2	92	24,9	138
54 157	WISCH	52	49,5	32	60,4	20	38,5	29
54 158	WITSUM	17	42,5	9	50,0	8	36,4	10
54 159	WITTBEK	307	43,3	205	57,3	102	29,1	153
54 160	WITTDUEN	315	63,8	118	59,9	197	66,3	4
54 161	WITZWORT	338	37,6	231	52,1	107	23,4	122
54 162	WOBBENBUELL	114	42,9	81	61,8	33	24,4	39
54 163	WRIXUM	150	39,1	107	60,1	43	20,9	36
54 164	WYK AUF FOEHR,STADT	1 973	42,1	1 042	51,5	931	34,9	35
● ZUSAMMEN		63 575	40,6	41 955	55,9	21 620	26,6	11 253

WOHNBEVÖLKERUNG (ERNAEHRER U. ERNAEHRTE) NACH UEBERWIEGENDEM LEBENSUNTERHALT DES ERNAEHRERS DURCH

PERSONEN IN AN- STALTEN	ERWERBSTAETIGKEIT		DAVON GEHOEREN ZUM WIRTSCHAFTSBEREICH					RENTE, PENSION VERMOEGEN UND DGL.		DARUNTER ERNAEHRTE	
	ANZAHL	IN VH V.SP.5	LAND- UND FORSTWIRTSCHAFT		PRODUZIEREN- DES GEBERBE	HANDEL UND VERKEHR	SONSTIGER BEREICH	ANZAHL	IN VH V.SP.5	ANZAHL	IN VH V.SP.5
			ANZAHL	IN VH VON SPALTE 5							
47	48	49	50	51	52	53	54	55	56	57	58
		655 73,1	102	11,4	25,6	14,4	21,8	241	26,9	457	51,0
		162 71,1	44	19,3	17,1	4,8	29,8	66	28,9	102	44,7
		127 76,0	80	47,9	15,6	3,6	9,0	40	24,0	66	39,5
		127 72,2	71	40,3	20,5	6,3	5,1	49	27,8	90	51,1
		209 83,3	89	35,5	23,1	5,2	19,5	42	16,7	95	37,8
17	1 155	76,0	24	1,6	22,4	11,3	40,8	364	24,0	581	38,2
	174	71,0	85	34,7	10,6	3,3	22,4	71	29,0	134	54,7
128	7 995	76,2	45	0,4	19,3	17,2	39,3	2 493	23,8	4 287	40,9
	704	82,7	178	20,9	24,0	14,1	23,7	147	17,3	443	52,1
	111	87,4	36	28,3	21,3	4,7	33,1	16	12,6	65	51,2
	340	80,6	170	40,3	19,0	5,5	15,9	82	19,4	229	54,3
	569	77,0	221	29,9	31,8	6,1	9,2	170	23,0	353	47,8
	83	79,0	39	37,1	24,8	5,7	11,4	22	21,0	40	38,1
	33	82,5	18	45,0	22,5	5,0	10,0	7	17,5	21	52,5
	553	78,0	255	36,0	19,7	7,9	14,4	156	22,0	310	43,7
96.	418	84,6	9	1,8	14,6	17,2	51,0	76	15,4	153	31,0
11	681	75,7	231	25,7	24,9	11,4	13,7	219	24,3	444	49,3
	223	83,8	48	18,0	30,8	14,3	20,7	43	16,2	131	49,2
	300	78,1	70	18,2	28,4	19,0	12,5	84	21,9	190	49,5
591	3 388	72,3	61	1,3	17,2	18,8	34,9	1 299	27,7	1 963	41,9
4 983	120 675	77,2	19 410	12,4	22,0	13,8	28,9	35 740	22,8	73 350	46,9

DEN ERWERBSTAETIGEN AM WOHNORT GEHOEREN ZUM WIRTSCHAFTSBEREICH

UND FORSTWIRTSCHAFT		PRODUZIERENDES GEBERBE			HANDEL UND VERKEHR			SONSTIGER BEREICH (DIENSTLEIST.)		
GESAMT	MAENNLICH	INSGESAMT		MAENNLICH	INSGESAMT		MAENNLICH	INSGESAMT		MAENNLICH
		ANZAHL	IN VH VON SPALTE 59		ANZAHL	IN VH VON SPALTE 59		ANZAHL	IN VH VON SPALTE 59	
66	67	68	69	70	71	72	73	74	75	76
23,3	40	99	28,4	79	68	19,5	41	100	28,7	66
28,8	21	20	19,2	18	10	9,6	6	44	42,3	20
62,9	25	13	18,6	13	4	5,7	2	9	12,9	3
59,1	28	14	21,2	14	9	13,6	5	4	6,1	3
47,9	35	25	17,6	24	11	7,7	8	38	26,8	15
2,3	12	169	22,8	146	114	15,4	64	442	59,6	194
53,4	29	13	17,8	12	6	8,2	3	15	20,5	13
0,7	22	1 057	22,2	823	1 150	24,1	651	2 526	53,0	1 345
27,5	60	86	26,9	72	60	18,8	37	86	26,9	61
47,3	13	9	16,4	9	5	9,1	2	15	27,3	13
49,7	58	28	19,3	25	12	8,3	5	33	22,8	24
46,0	91	102	34,0	82	29	9,7	13	31	10,3	22
55,8	15	11	21,2	10	6	11,5	3	6	11,5	4
58,8	5	4	23,5	3	1	5,9	2	2	11,8	1
49,8	95	65	21,2	53	39	12,7	21	50	16,3	36
1,3	3	43	13,7	34	44	14,0	29	224	71,1	52
36,1	71	94	27,8	84	54	16,0	33	68	20,1	43
34,2	21	34	29,8	30	16	14,0	9	25	21,9	21
24,0	24	46	30,7	42	38	25,3	27	30	20,0	14
1,8	25	361	18,3	310	471	23,9	300	1 106	56,1	407
17,7	6 945	15 290	24,1	12 833	12 029	18,9	7 283	25 003	39,3	14 894

STATI- STISCHE	GEMEINDE	KENN- ZIFFER	ERWERBS- TAETIGE MIT WEITERER TAETIGKEIT IN DER LAND- WIRTSCHAFT		SELBSTAENDIGE				VON DEN ERWERBSTAETIGEN MITHILFENDE FAMILIENANGEHOERIGE				
			77	78	79	80	INSGESAMT		INSGESAMT		81	82	83
							ANZAHL	IN VH VON SPALTE 59	ANZAHL	IN VH VON SPALTE 59			
noch: 54 Kreis Nordfriesland													
54 144	VIOEL		13	82	23,6	58	30	8,6				6	
54 145	VOLLERWIEK		7	23	22,1	22	13	12,5				1	
54 146	VOLLSTEDT		2	21	30,0	20	24	34,3				5	
54 147	WAYGAARD		1	21	31,8	18	15	22,7				4	
54 148	WELT		6	47	33,1	30	30	21,1				6	
54 149	WENNINGSTEDT(SYLT)		6	152	20,5	86	52	7,0				2	
54 150	WESTERHEVER			29	39,7	26	7	9,6					
54 151	WESTERLAND,STADT		2	555	11,6	374	204	4,3				37	
54 152	WESTER-OHRSTEDT		11	66	20,6	66	43	13,4				10	
54 153	WESTER SCHNATEBUELL		1	12	21,8	9	13	23,6				3	
54 154	WESTRE		1	53	36,6	51	21	14,5				6	
54 156	WINNERT		11	53	17,7	50	64	21,3				17	
54 157	WISCH		3	12	23,1	12	16	30,8				4	
54 158	WITSUM		1	4	23,5	3	7	41,2				1	
54 159	WITTBEK		8	71	23,1	68	73	23,8				22	
54 160	WITTDUEN		1	94	29,8	29	18	5,7				5	
54 161	WITZWORT		18	85	25,1	75	46	13,6				4	
54 162	WOBENBUELL		6	20	17,5	16	19	16,7				5	
54 163	WRIXUM		1	26	17,3	24	19	12,7				5	
54 164	WYK AUF FOEHR,STADT		5	297	15,1	213	131	6,6				18	
●ZUSAMMEN			1 246	10 821	17,0	8 911	6 963	11,0				1 328	

STATI- STISCHE	GEMEINDE	KENN- ZIFFER	ERWERBSTAETIGE AM ARBEITSORT			VON DEN LAND- UND FORSTWIRTSCHAFT		
			INSGESAMT	MAENNlich	WEIBlich	INSGESAMT		MAENNlich
						ANZAHL	IN VH VON SPALTE 93	
nach: 54 Kreis Nordfriesland								
54 144	VIOEL		304	198	106	79	26,0	38
54 145	VOLLERWIEK		79	49	30	30	38,0	21
54 146	VOLLSTEDT		50	27	23	44	88,0	25
54 147	WAYGAARD		42	28	14	34	81,0	23
54 148	WELT		117	62	55	68	58,1	35
54 149	WENNINGSTEDT(SYLT)		592	299	293	17	2,9	12
54 150	WESTERHEVER		61	47	14	38	62,3	29
54 151	WESTERLAND,STADT		6 443	4 042	2 401	56	0,9	44
54 152	WESTER-OHRSTEDT		210	141	69	89	42,4	61
54 153	WESTER SCHNATEBUELL		32	19	13	26	81,3	13
54 154	WESTRE		134	115	19	75	56,0	61
54 156	WINNERT		318	230	88	138	43,4	91
54 157	WISCH		38	21	17	29	76,3	15
54 158	WITSUM		13	6	7	10	76,9	5
54 159	WITTBEK		212	134	78	148	69,8	93
54 160	WITTDUEN		386	177	209	4	1,0	3
54 161	WITZWORT		221	141	80	122	55,2	71
54 162	WOBENBUELL		64	42	22	39	60,9	21
54 163	WRIXUM		61	45	16	36	59,0	24
54 164	WYK AUF FOEHR,STADT		2 316	1 264	1 052	35	1,5	25
●ZUSAMMEN			63 115	41 483	21 632	11 253	17,8	6 944

AM WOHNORT SIND NACH DER STELLUNG IM BERUF

BEAMTE			ANGESTELLTE (EINSCHL. KAUFM. LEHRLINGE)			ARBEITER (EINSCHL. GEWERBL. LEHRLINGE)		
INSGESAMT		MAENNlich	INSGESAMT		MAENNlich	INSGESAMT		MAENNlich
ANZAHL	IN VH VON SPALTE 59		ANZAHL	IN VH VON SPALTE 59		ANZAHL	IN VH VON SPALTE 59	
84	85	86	87	88	89	90	91	92
30	8,6	15	78	22,4	49	128	36,8	98
14	13,5	7	21	20,2	6	33	31,7	29
	0,0		6	8,6	3	19	27,1	15
	0,0		6	9,1	4	24	36,4	24
5	3,5	3	21	14,8	11	39	27,5	32
30	4,0	26	220	29,6	104	288	38,8	198
1	1,4	1	12	16,4	11	24	32,9	19
406	8,5	376	2 043	42,9	933	1 558	32,7	1 121
39	12,2	32	47	14,7	26	125	39,1	96
4	7,3	4	11	20,0	7	15	27,3	14
8	5,5	7	22	15,2	12	41	28,3	36
10	3,3	7	76	25,3	53	97	32,3	81
1	1,9	1	10	19,2	3	13	25,0	12
	0,0		2	11,8	1	4	23,5	4
9	2,9	9	52	16,9	28	102	33,2	78
9	2,9	9	81	25,7	28	113	35,9	47
16	4,7	14	68	20,1	37	123	36,4	101
6	5,3	6	16	14,0	8	53	46,5	46
5	3,3	5	28	18,7	16	72	48,0	57
131	6,6	114	757	38,4	301	657	33,3	396
7 527	11,8	6 922	16 339	25,7	7 997	21 925	34,5	16 797

ERWERBSTAETIGEN AM ARBEITSORT GEMEDEREN ZUM WIRTSCHAFTSBEREICH

PRODUZIERENDES GEWERBE			HANDEL UND VERKEHR			SONSTIGER BEREICH (DIENSTLEISTUNGEN)			ERWERBS- TAETIGE AM ARBEITSORT IN VH DER ERWERRS- TAETIGEN AM WOHNORT	
INSGESAMT		MAENNlich	INSGESAMT		MAENNlich	INSGESAMT		MAENNlich		
ANZAHL	IN VH VON SPALTE 93		ANZAHL	IN VH VON SPALTE 93		ANZAHL	IN VH VON SPALTE 93			
99	100	101	102	103	104	105	106	107	108	
107	35,2	91	44	14,5	27	74	24,3	42	87,4	
10	12,7	9	6	7,6	3	33	41,8	16	76,0	
1	2,0	1		0,0		5	10,0	1	71,4	
3	7,1	3	5	11,9	2		0,0		63,6	
14	12,0	13	5	4,3	3	30	25,6	11	82,4	
119	20,1	104	76	12,8	44	380	64,2	139	79,8	
6	9,8	5	5	8,2	3	12	19,7	10	83,6	
1 822	28,3	1 452	1 528	23,7	880	3 037	47,1	1 666	135,2	
53	25,2	44	31	14,8	16	37	17,6	20	65,6	
1	3,1	1	1	3,1	1	4	12,5	4	58,2	
41	30,6	40	6	4,5	4	12	9,0	10	92,4	
147	46,2	123	17	5,3	6	16	5,0	10	106,0	
5	13,2	4	3	7,9	1	1	2,6	1	73,1	
1	7,7			0,0		2	15,4	1	76,5	
25	11,8	18	14	6,6	8	25	11,8	15	69,1	
75	19,4	66	65	16,8	44	242	62,7	64	122,5	
44	19,9	38	18	8,1	12	37	16,7	20	65,4	
6	9,4	6	3	4,7	1	16	25,0	14	56,1	
12	19,7	11	8	13,1	7	5	8,2	3	40,7	
482	20,8	422	589	25,4	367	1 210	52,2	450	117,4	
14 754	23,4	12 344	12 041	19,1	7 280	25 067	39,7	14 915	99,3	

SCHUELER UND STUDIERENDE

STATI-
STISCHE

GEMEINDE

AM WOHNORT
DAVON BESUCHEN DIE (DAS)KENN-
ZIFFER

INSGESAMT	VOLKS- SCHULE	REAL- SCHULE	GYM- NASIUM	BERUFS- FACH-/ FACH- SCHULE	INGE- NIEUR- SCHULE	HOCH- SCHULE	AM SCHULORT
109	110	111	112	113	114	115	116

noch: 54 Kreis Nordfriesland

54 144	VIOEL	151	117	17	14	1		2	228
54 145	VOLLERWIEK	39	20	16	2	1			25
54 146	VOLLSTEDT	31	23	6	2				
54 147	WAYGAARD	37	35	2					
54 148	WELT	49	39	6	4				41
54 149	WENNINGSTEDT(SYLT)	207	132	41	31	2		1	149
54 150	WESTERNEVER	45	36	4	4	1			23
54 151	WESTERLAND, STADT	1 251	805	218	218	4	1	5	1 588
54 152	WESTER-DHRSTEDT	140	109	7	24				74
54 153	WESTER SCHNATEBUELL	20	19	1					19
54 154	WESTRE	65	60	3	2				23
54 156	WINNERT	122	104	1	12	5			103
54 157	WISCH	13	9	3	1				13
54 158	WITSUM	10	6		4				
54 159	WITTBEK	127	102	21	2	2			73
54 160	WITTDUEN	56	43	11		1		1	
54 161	WITZWORT	141	107	21	7	6			120
54 162	WOBENBUELL	37	31	2	3	1			
54 163	WRIXUM	54	40	9	5				10
54 164	WYK AUF FOEHR, STADT	794	486	92	211	2		3	981

• ZUSAMMEN

25 158	18 042	3 280	3 386	374	7	69	25 165
--------	--------	-------	-------	-----	---	----	--------

BERUFSPENDLER

AUSBILDUNGSPENDLER

AUSPENDLER			EINPENDLER			AUSPENDLER			EINPENDLER	
INSGESAMT		MAENNLICH	INSGESAMT		MAENNLICH	INSGESAMT		MAENNLICH	INSGESAMT	
ANZAHL	IN VH VON SPALTE 59		ANZAHL	IN VH VON SPALTE 93		ANZAHL	IN VH VON SPALTE 109		ANZAHL	IN VH VON SPALTE 115
117	118	119	120	121	122	123	124	125	126	
109	31,3	84	65	21,4	56	22	14,6	99	43,4	
39	37,5	29	14	17,7	13	14	35,9		0,0	
21	30,0	17	1	2,0	1	31	100,0		0,0	
24	36,4	22		0,0		37	100,0		0,0	
31	21,8	25	6	5,1	5	9	18,4	1	2,4	
228	30,7	171	78	13,2	54	75	36,2	17	11,4	
13	17,8	11	1	1,6	1	22	48,9		0,0	
173	3,6	135	1 850	28,7	1 336	4	0,3	341	21,5	
143	44,7	117	33	15,7	28	117	83,6	51	68,9	
23	41,8	18		0,0		1	5,0		0,0	
44	30,3	30	33	24,6	33	47	72,3	5	21,7	
63	21,0	49	81	25,5	71	19	15,6		0,0	
14	26,9	11		0,0			0,0		0,0	
4	23,5	3		0,0		9	90,0		0,0	
97	31,6	72	2	0,9	1	54	42,5		0,0	
7	2,2	6	78	20,2	65	49	87,5			
128	37,9	99	11	5,0	9	45	31,9	24	20,0	
52	45,6	41	2	3,1	2	36	97,3		0,0	
93	62,0	66	4	6,6	4	44	81,5		0,0	
24	1,2	15	367	15,8	237		0,0	187	19,1	
14 364	22,6	10 986	13 904	22,0	10 514	6 430	25,6	6 437	25,6	

1 2 3 4 5 6 7

• 55 Kreis Ostholstein

55 001	AHRENSBJEK	95,37	5 063	10 169	7 274	6 903	3 287	3 616
55 002	ALTENKREMPE	36,64			1 308	1 131	582	549
55 003	AVENDORF	15,14	725	1 280	889	632	309	323
55 004	BAD SCHWARTAU, STADT	18,32	8 033	15 604	15 287	16 754	7 740	9 014
55 005	BANNESDORF	35,12	1 056	2 449	1 313	1 386	691	695
• 55 006	BESCHENDORF	8,54			563	534	261	273
55 007	BOSAU	64,24	2 432	4 910	3 091	3 036	1 489	1 547
55 008	BURG AUF FEHMARN, STADT	14,43	3 390	6 049	4 621	5 629	2 586	3 043
55 009	DAENSCHENDORF	27,17	739	1 371	747	667	331	336
55 010	DAHME	9,05	794	2 123	1 339	1 216	561	655
55 011	DAMLOS	9,34	400	882	622	559	261	298
55 012	EUTIN, STADT	39,92	9 834	19 100	16 924	17 292	8 148	9 144
55 013	GLESCHELDORF	43,68	2 635	5 649	3 848	3 988	1 891	2 097
55 014	GOEHL	21,18	774	1 650	1 062	951	452	499
55 015	GREMERSDORF	45,79	1 347	2 703	1 708	1 518	774	744
• 55 016	GROEMITZ	50,80	3 351	6 406	5 478	5 665	2 626	3 039
55 017	GROSSENBRÖDE	20,72	1 293	2 347	1 920	1 730	875	855
55 018	GRUBE	20,16	1 047	1 828	1 180	1 060	485	575
55 019	HAFFKRUG-SCHARBEUTZ	7,77	1 361	3 996	3 355	4 751	2 146	2 605
55 020	HARMSDORF	17,82	552	1 249	842	763	387	376
55 021	HEILIGENHAFEN, STADT	18,13	5 345	9 243	8 863	9 412	4 428	4 984
55 022	HERINGSDORF	29,42	1 021	2 021	1 302	1 098	551	547
55 023	KABELHORST	5,74	327	595	393	365	179	186
55 024	KASSEEDORF	33,74	901	1 667	1 175	1 192	594	598
55 025	KELLENHUSEN (OSTSEE)	8,30	597	1 563	1 120	894	398	496
55 026	LANDKIRCHEN	36,94	1 587	2 808	1 820	1 575	750	825
• 55 027	LENSAHN	27,70			3 958	4 328	1 982	2 346
55 028	MALENTE	69,06	5 425	11 798	9 309	9 844	4 449	5 395
55 029	MANHAGEN	9,70	354	653	423	428	230	198
55 030	NEESCHENDORF (FEHMARN)	25,14	775	1 434	966	900	471	429
55 031	NEUKIRCHEN	28,20	1 018	2 112	1 346	1 143	570	573
55 032	NEUSTADT IN HOLSTEIN, ST.	19,61	9 094	15 102	14 466	15 173	7 265	7 908
55 033	OLDENBURG IN HOLST., ST.	39,65	5 026	9 665	9 338	9 326	4 450	4 876
55 034	PETERSDORF (FEHMARN)	31,11	1 765	3 070	1 806	1 666	784	882
• 55 035	RATEKAU	59,92			8 851	11 399	5 521	5 878
55 036	RIEPSDORF	25,34	872	1 499	1 118	1 085	529	556
55 037	SCHASHAGEN	41,52	1 432	2 756	1 948	1 811	907	904
55 038	SCHOENWALDE AM BUNGSBERG	39,06			2 045	2 248	1 090	1 158
55 039	STIERKSDORF	19,55	742	1 639	1 243	1 160	568	592
• 55 040	STOCKELSDORF	56,69			8 670	9 615	4 589	5 026
55 041	SUESEL	76,77	2 917	6 012	4 094	4 074	1 989	2 085
• 55 042	TIMMENDORFER STRAND	20,09			7 479	8 910	3 843	5 067
55 043	WANGELS	67,13	1 761	3 541	2 605	2 529	1 268	1 261
• ZUSAMMEN		1 389,71	103 951	205 715	167 709	176 340	83 287	93 053

ZU- BZW. ABNAHME (-)
DER WOHNBEVOELKERUNG
IN VH

BEVOELKERUNGSDICHTE

VON DER WOHNBEVOELKERUNG SIND

1939 BIS 1970	1961 BIS 1970	BEVOELKERUNGSDICHTE				VON DER WOHNBEVOELKERUNG SIND					
		1939	1950	1961	1970	LEDIG		VERHEIRATET		VERWITWET	
		EINWOHNER JE QKM				INSGESAMT	WEIBLICH	INSGESAMT	WEIBLICH	INSGESAMT	WEIBLICH
8	9	10	11	12	13	14	15	16	17	18	19
36,3	5,1-	53	107	76	72	2 751	1 289	3 352	1 681	713	592
0,0	13,5-			36	31	509	218	535	271	80	55
12,8-	28,9-	48	85	59	42	259	115	316	160	52	44
108,6	9,6	438	852	834	915	5 895	2 883	8 707	4 369	1 775	1 504
31,3	5,6	30	70	37	39	630	284	642	322	101	78
0,0	5,2-			66	63	229	109	262	132	43	32
24,8	1,8-	38	76	48	47	1 333	602	1 390	704	273	219
66,0	21,8	235	419	320	390	2 207	1 078	2 715	1 370	633	549
9,7-	10,7-	27	50	27	25	284	127	319	160	56	46
53,1	9,2-	88	235	148	134	447	214	625	318	115	101
39,8	10,1-	43	94	67	60	222	118	283	141	49	36
75,8	2,2	246	478	424	433	6 710	3 100	8 304	4 135	1 891	1 617
51,3	3,6	60	129	88	91	1 553	737	1 885	948	475	375
22,9	10,5-	37	78	50	45	412	203	455	231	74	59
12,7	11,1-	29	59	37	33	669	293	724	361	111	85
69,1	3,4	66	126	108	112	2 359	1 176	2 657	1 342	515	434
33,8	9,9-	62	113	93	83	731	316	876	440	104	91
1,2	10,2-	52	91	59	53	418	217	499	248	132	99
249,1	41,6	175	514	432	611	2 024	1 008	2 139	1 141	447	375
38,2	9,4-	31	70	47	43	325	142	383	192	52	42
76,1	6,2	295	510	489	519	3 828	1 822	4 416	2 226	875	737
7,5	15,7-	35	69	44	37	441	193	537	271	110	79
11,6	7,1-	57	104	68	64	153	73	179	90	30	21
32,3	1,4	27	49	35	35	502	230	575	288	106	77
49,7	20,2-	72	188	135	108	312	165	451	228	115	91
0,8-	13,5-	43	76	49	43	657	306	753	382	153	129
0,0	9,3			143	156	1 705	860	2 103	1 058	448	374
81,5	5,7	79	171	135	143	3 813	1 937	4 708	2 355	1 123	962
20,9	1,2	36	67	44	44	170	65	216	108	34	23
16,1	6,8-	31	57	38	36	420	172	409	203	62	50
12,3	15,1-	36	75	48	41	490	212	524	265	111	85
66,8	4,9	464	770	738	774	6 346	2 905	6 904	3 461	1 451	1 239
85,6	0,1-	127	244	236	235	3 785	1 758	4 499	2 265	854	727
5,6-	7,8-	57	99	58	54	690	340	791	397	169	133
0,0	28,8			148	190	4 531	2 128	5 774	2 879	922	775
24,4	3,0-	34	59	44	43	441	200	540	272	96	80
26,5	7,0-	34	66	47	44	835	375	817	411	141	114
0,0	9,9			52	58	936	433	1 083	543	194	159
56,3	6,7-	38	84	64	59	425	188	615	307	95	79
0,0	10,9			153	170	3 764	1 746	4 793	2 406	888	764
39,7	0,5-	38	78	53	53	1 764	807	1 929	970	329	271
	19,1			372	444	3 835	2 108	3 955	2 015	833	737
43,6	2,9-	26	53	39	38	1 086	476	1 227	615	195	154
69,6	5,1	75	148	121	127	70 896	33 728	84 866	42 681	17 025	14 293

VON DER WOHNBEVÖLKERUNG SIND

STATI-
STISCHE
KENN-
ZIFFER

GEMEINDE

UNTER	6	15	18	21	30	45
6	BIS UNTER	BIS UNTER	BIS UNTER	BIS UNTER	BIS UNTER	BIS UNTER
JAHRE ALT	15	18	21	30	45	60
20	21	22	23	24	25	26

• 55 Kreis Ostholstein

55 001	AHRENSBOEK	678	1 019	310	262	681	1 298	1 148
55 002	ALTENKREMPE	113	202	60	61	84	223	181
55 003	AVENDORF	52	87	32	27	58	113	119
55 004	BAD SCHWARTAU, STADT	1 462	1 998	672	549	1 828	3 191	3 047
55 005	BANNESDORF	149	257	68	58	135	316	206
• 55 006	BESCHENDORF	50	77	27	39	38	109	79
55 007	BOSAU	338	522	135	109	292	587	445
55 008	BURG AUF FEHMARN, STADT	600	839	221	162	571	1 081	940
55 009	DAENSCHENDORF	62	111	37	20	62	136	107
55 010	DAHME	101	154	38	50	133	190	251
55 011	DAMLOS	54	77	31	26	60	106	83
55 012	EUTIN, STADT	1 601	2 011	596	949	2 050	2 975	2 983
55 013	GLESCHENDORF	411	544	165	124	340	743	669
55 014	GOEHL	112	184	36	26	92	176	146
55 015	GREMERSDORF	165	267	71	83	136	303	237
• 55 016	GROEMITZ	453	797	243	313	646	1 074	1 011
55 017	GROSSENBRÖDE	200	234	66	84	260	347	255
55 018	GRUBE	104	140	53	41	76	189	202
55 019	HAFFKRUG-SCHARBEUTZ	383	654	246	260	550	835	881
55 020	HARMSDORF	86	136	29	34	57	151	130
55 021	HEILIGENHAFEN, STADT	851	1 094	323	304	1 093	1 822	1 892
55 022	HERINGSDORF	110	163	57	46	100	219	184
55 023	KABELHORST	37	46	14	14	41	72	75
55 024	KASSEEDORF	134	189	65	51	101	230	187
55 025	KELLENHUSEN (OSTSEE)	66	91	35	45	92	143	195
55 026	LANDKIRCHEN	162	245	107	47	114	319	273
• 55 027	LENSAHN	498	628	169	147	449	812	623
55 028	MALENTE	891	1 190	405	413	1 072	1 703	1 681
55 029	MANHAGEN	61	63	12	11	40	92	58
55 030	MEESCHENDORF (FEHMARN)	104	161	37	45	104	178	138
55 031	NEUKIRCHEN	121	167	56	58	105	225	200
55 032	NEUSTADT IN HOLSTEIN, ST.	1 490	1 710	500	770	2 079	2 878	2 640
55 033	OLDENBURG IN HOLST., ST.	936	1 175	387	415	1 167	1 693	1 569
55 034	PETERSDORF (FEHMARN)	140	297	69	68	120	316	272
• 55 035	RATEKAU	1 320	1 737	429	407	1 299	2 704	1 574
55 036	RIEPSDORF	102	174	43	43	113	194	174
55 037	SCHASHAGEN	207	332	81	87	172	364	247
55 038	SCHOENWALDE AM BUNGSBERG	249	366	95	87	243	429	342
55 039	STIERKSDORF	93	156	50	42	116	209	229
• 55 040	STOCKELSDORF	996	1 391	406	343	1 007	2 086	1 498
55 041	SUESEL	434	708	174	154	384	814	660
• 55 042	TIMMENDORFER STRAND	636	945	374	487	1 298	1 678	1 561
55 043	WANGELS	263	428	121	114	224	510	362
• ZUSAMMEN		17 075	23 766	7 145	7 475	19 682	33 833	29 754

VON DER WOHNBEVÖLKERUNG SIND

UNTER 65 UND MEHR					EVANGELISCH				ROEMISCH-KATHOLISCH				PERSONEN DIE ANDERSWO ZUR WOHNBEVÖLKERUNG GEGHOREN		AUSLAENDER	
60 BIS UNTER 65 JAHRE ALT	65 BIS UNTER 75 JAHRE ALT	75 UND MEHR JAHRE ALT	UNTER 15 JAHRE ALT IN VH VON SPALTE 5	65 UND MEHR SPALTE 5	ANZAHL	IN VH VON SPALTE 5	ANZAHL	IN VH VON SPALTE 5	ANZAHL	IN VH VON SPALTE 5	ANZAHL	IN VH VON SPALTE 5	ANZAHL	IN VH VON SPALTE 5		
27	28	29	30	31	32	33	34	35	36	37	38					
391	702	414	24,6	16,2	6 473	93,8	211	3,1	202	31	0,4					
67	99	41	27,9	12,4	1 088	96,2	33	2,9	47	4	0,4					
46	67	31	22,0	15,5	606	95,9	13	2,1	96	5	0,8					
1 139	1 841	1 027	20,7	17,1	14 795	88,3	872	5,2	482	198	1,2					
50	96	51	29,3	10,6	1 303	94,0	46	3,3	54	6	0,4					
29	64	22	23,8	16,1	510	95,5	5	0,9	29	1	0,2					
181	280	147	28,3	14,1	2 853	94,0	105	3,5	395	17	0,6					
282	541	392	25,6	16,6	5 164	91,7	261	4,6	228	35	0,6					
38	73	21	25,9	14,1	652	97,8	6	0,9	77	0	0,0					
93	147	59	21,0	16,9	1 043	85,8	109	9,0	169	12	1,0					
41	56	25	23,4	14,5	525	93,9	24	4,3	12		0,0					
1 135	1 902	1 090	20,9	17,3	15 179	87,8	1 153	6,7	759	189	1,1					
269	448	275	23,9	18,1	3 660	91,8	172	4,3	480	29	0,7					
66	75	38	31,1	11,9	904	95,1	30	3,2	60		0,0					
71	131	54	28,5	12,2	1 460	96,2	43	2,8	83		0,0					
326	514	288	22,1	14,2	4 987	88,0	395	7,0	4 436	100	1,8					
92	135	57	25,1	11,1	1 526	88,2	112	6,5	835	15	0,9					
55	116	84	23,0	18,9	1 022	96,4	21	2,0	25	4	0,4					
306	454	182	21,8	13,4	4 010	84,4	321	6,8	1 397	57	1,2					
52	56	32	29,1	11,5	720	94,4	24	3,1	47	4	0,5					
662	879	492	20,7	14,6	8 139	86,5	742	7,9	452	141	1,5					
73	103	43	24,9	13,3	1 019	92,8	48	4,4	80	10	0,9					
14	38	14	22,7	14,2	349	95,6	15	4,1	15		0,0					
72	105	58	27,1	13,7	1 132	95,0	32	2,7	32	7	0,6					
63	97	67	17,6	18,3	796	89,0	67	7,5	51	18	2,0					
91	152	65	25,8	13,8	1 518	96,4	26	1,7	91	5	0,3					
288	452	262	26,0	16,5	4 069	94,0	163	3,8	237	27	0,6					
676	1 117	696	21,1	18,4	8 782	89,2	505	5,1	507	79	0,8					
23	43	25	29,0	15,9	410	95,8	13	3,0	21		0,0					
45	59	29	29,4	9,8	851	94,6	26	2,9	36	3	0,3					
65	101	45	25,2	12,8	1 084	94,8	42	3,7	115	9	0,8					
1 003	1 411	692	21,1	13,9	13 222	87,1	1 197	7,9	909	357	2,4					
543	949	492	22,6	15,5	8 257	88,5	650	7,0	449	38	0,4					
109	164	111	26,2	16,5	1 616	97,0	23	1,4	126	5	0,3					
616	895	418	26,8	11,5	10 197	89,5	581	5,1	255	181	1,6					
80	113	49	25,4	14,9	1 029	94,8	42	3,9	51	2	0,2					
110	136	75	29,8	11,7	1 705	94,1	58	3,2	263	7	0,4					
135	215	87	27,4	13,4	2 126	94,6	61	2,7	139	3	0,1					
83	119	63	21,5	15,7	1 002	86,4	88	7,6	527	33	2,8					
605	876	407	24,8	13,3	8 758	91,1	498	5,2	176	42	0,4					
234	327	185	28,0	12,6	3 761	92,3	177	4,3	183	23	0,6					
619	827	485	17,7	14,7	7 729	86,7	705	7,9	1 915	224	2,5					
146	257	104	27,3	14,3	2 396	94,7	66	2,6	134	6	0,2					
11 084	17 232	9 294	23,2	15,0	158 427	89,8	9 781	5,5	16 677	1 927	1,1					

STATI- STISCHE KENN- ZIFFER	GEMEINDE	PRIVATHAUSHALTE						PERSONEN IN PRIVAT- HAUS- HALTEN	DURCH- SCHNITT- LICHE HAUS- HALTS- GROESSE
		INSGESAMT		EINPERSONEN- HAUSHALTE		MEHRPERSONEN- HAUSHALTE			
		1961	1970	INS- GESAMT	WEIB- LICH	INS- GESAMT	DAR. MIT LED.PERS. U.18JAHREN		
		39	40	41	42	43	44	45	46
• 55 Kreis Ostholstein									
55 001	AMRENSBOEK	2 404	2 366	489	396	1 877	999	6 967	2,94
55 002	ALTENKREMPE	378	332	43	34	289	164	1 163	3,50
55 003	AVENDORF	256	213	30	25	183	90	675	3,17
55 004	BAD SCHWARTAU, STADT	5 675	6 657	1 788	1 330	4 869	2 298	16 840	2,53
55 005	BANNESDORF	374	420	75	37	345	218	1 406	3,35
• 55 006	BESCHENDORF	169	169	28	22	141	75	559	3,31
55 007	BOSAU	935	974	180	139	794	435	3 159	3,24
55 008	BURG AUF FEHMARN, STADT	1 765	2 093	525	441	1 568	856	5 763	2,75
55 009	DAENSCHENDORF	221	218	31	23	187	103	708	3,25
55 010	DAMME	415	444	95	80	349	158	1 252	2,82
55 011	DAMLOS	193	194	42	28	152	81	567	2,92
55 012	EUTIN, STADT	6 010	6 571	1 874	1 505	4 697	2 262	16 763	2,55
55 013	GLESCHENDORF	1 329	1 370	282	230	1 088	553	3 987	2,91
55 014	GOEHL	323	302	50	37	252	155	998	3,30
55 015	GREMERSDORF	494	456	59	39	397	224	1 580	3,46
• 55 016	GROEMITZ	1 629	2 210	701	489	1 509	762	5 951	2,69
55 017	GROSSENBRÖDE	585	574	86	65	488	274	1 751	3,05
55 018	GRUBE	383	362	85	70	277	152	1 043	2,88
55 019	HAFFKRUG-SCHARBEUTZ	1 048	1 779	444	347	1 335	625	4 810	2,70
55 020	HARMSDORF	241	242	38	28	204	109	802	3,31
55 021	HEILIGENHAFEN, STADT	2 629	3 059	743	521	2 316	1 229	8 367	2,74
55 022	HERINGSDORF	389	370	70	54	300	162	1 158	3,13
55 023	KABELMORST	117	112	17	10	95	50	380	3,39
55 024	KASSEEDORF	348	368	55	39	313	175	1 217	3,31
55 025	KELLENMUSEN (OSTSEE)	330	339	87	67	252	109	933	2,75
55 026	LANDKIRCHEN	537	519	96	73	423	251	1 646	3,17
• 55 027	LENSAHN	1 357	1 633	433	350	1 200	649	4 383	2,68
55 028	MALENTE	3 288	3 712	1 032	823	2 680	1 282	9 728	2,62
55 029	MANHAGEN	124	147	27	13	120	66	444	3,02
55 030	MEESCHENDORF (FEHMARN)	269	239	21	15	218	127	905	3,79
55 031	NEUKIRCHEN	385	345	47	35	298	165	1 208	3,50
55 032	NEUSTADT IN HOLSTEIN, ST.	4 481	5 201	1 380	1 074	3 821	2 003	13 714	2,64
55 033	OLDENBURG IN HOLST., ST.	3 060	3 366	835	639	2 531	1 284	9 309	2,77
55 034	PETERSDORF (FEHMARN)	619	575	119	95	456	235	1 733	3,01
• 55 035	RATEKAU	2 872	3 886	713	540	3 173	1 833	11 521	2,96
55 036	RIEPSDORF	320	336	43	38	293	153	1 129	3,36
55 037	SCHASHAGEN	530	564	103	60	461	260	1 825	3,24
55 038	SCHDENWALDE AM BUNGSBERG	626	722	113	95	609	345	2 323	3,22
55 039	STIERKSDORF	400	420	78	62	342	167	1 245	2,96
• 55 040	STÖCKELSDORF	2 926	3 378	711	543	2 667	1 436	9 725	2,88
55 041	SUESEL	1 282	1 294	221	180	1 073	588	4 182	3,23
• 55 042	TIMMENDORFER STRAND	2 568	3 847	1 490	1 059	2 357	1 071	8 898	2,31
55 043	WANGELS	759	773	96	72	677	393	2 636	3,41
• ZUSAMMEN		55 043	63 151	15 475	11 822	47 676	24 626	175 353	2,78

WOHNBEVÖLKERUNG (ERNAEHRER U. ERNAEHRTE) NACH UEBERWIEGENDEM LEBENSUNTERRHALT DES ERNAEHRERS DURCH

PERSONEN IN AN- STALTEN	ERWERBSTAETIGKEIT		DAVON GEMOEREN ZUM WIRTSCHAFTSBEREICH					RENTE, PENSION VERMOEGEN UND DGL.		DARUNTER ERNAEHRTE	
	ANZAHL	IN VH V.SP.5	LAND- UND FORSTWIRTSCHAFT		PRODUZIEREN- DES GEMERBE	HANDEL UND VERKEHR	SONSTIGER BEREICH	ANZAHL	IN VH V.SP.5	ANZAHL	IN VH V.SP.5
			ANZAHL		IN VH	VON SPALTE 5					
47	48	49	50	51	52	53	54	55	56	57	58
68	5 175	75,0	994	14,4	38,2	12,5	9,9	1 728	25,0	3 018	43,7
	909	80,4	387	34,2	22,3	10,2	13,7	222	19,6	526	46,5
	460	72,8	146	23,1	25,8	9,7	14,2	172	27,2	290	45,9
232	12 314	73,5	276	1,6	37,0	15,4	19,5	4 440	26,5	7 155	42,7
21	1 150	83,0	375	27,1	19,3	17,8	18,8	236	17,0	695	50,1
	406	76,0	96	18,0	35,8	10,3	12,0	128	24,0	245	45,9
	2 315	76,3	711	23,4	28,8	9,2	14,8	721	23,7	1 426	47,0
50	4 215	74,9	351	6,2	18,3	22,8	27,5	1 414	25,1	2 649	47,1
	501	75,4	209	31,3	18,9	11,1	13,8	166	24,9	313	46,9
27	876	72,0	91	7,5	20,4	10,4	33,8	340	28,0	477	39,2
	431	77,1	97	17,4	32,6	12,2	15,0	128	22,9	255	45,6
1 077	12 803	74,0	341	2,0	19,9	13,8	38,4	4 489	26,0	7 220	41,8
145	2 745	68,8	509	12,8	28,6	13,7	13,8	1 243	31,2	1 686	42,3
	749	78,8	262	27,5	29,7	8,6	12,9	202	21,2	505	53,1
	1 224	80,6	551	36,3	20,3	10,6	13,4	294	19,4	758	49,9
55	4 369	77,1	621	11,0	24,2	12,6	29,4	1 296	22,9	2 309	40,8
122	1 422	82,2	201	11,6	18,0	15,5	37,1	308	17,8	815	47,1
36	778	73,4	204	19,2	26,1	13,1	14,9	282	26,6	463	43,7
354	3 184	67,0	118	2,5	22,0	14,6	27,9	1 567	33,0	2 126	44,7
	607	79,6	183	24,0	35,1	9,7	10,7	156	20,4	390	51,1
1 398	6 317	67,1	419	4,5	14,9	18,8	29,0	3 095	32,9	3 730	39,6
	856	78,0	368	33,5	20,8	10,9	12,8	242	22,0	522	47,5
	299	81,9	84	23,0	38,4	6,6	14,0	66	18,1	151	41,4
	938	78,7	337	28,3	28,0	11,7	10,7	254	21,3	559	46,9
	637	71,3	32	3,6	26,1	9,5	32,1	257	28,7	326	36,5
	1 196	75,9	352	22,3	26,3	14,5	12,7	379	24,1	789	50,1
92	3 155	72,9	333	7,7	30,4	18,9	15,9	1 173	27,1	1 986	45,9
420	6 799	69,1	576	5,9	26,1	13,1	24,0	3 045	30,9	4 038	41,0
	317	74,1	68	15,9	40,0	12,1	6,1	111	25,9	207	48,4
24	715	79,4	305	33,9	21,9	8,6	15,1	185	20,6	448	49,8
	881	77,1	322	28,2	20,0	9,5	19,3	262	22,9	543	47,5
1 961	11 010	72,6	234	1,5	19,4	13,6	38,1	4 163	27,4	6 290	41,5
356	6 944	74,5	306	3,3	17,9	13,0	40,3	2 382	25,5	4 090	43,9
	1 166	70,0	306	18,4	26,2	15,1	10,3	500	30,0	762	45,7
51	9 083	79,7	576	5,1	47,9	13,7	13,1	2 316	20,3	5 413	47,5
	831	76,6	354	32,6	29,4	8,5	6,1	254	23,4	492	45,3
57	1 408	77,7	497	27,4	31,7	7,5	11,1	403	22,3	854	47,2
	1 737	77,3	337	15,0	35,8	11,1	15,4	511	22,7	1 086	48,3
18	861	74,2	213	18,4	23,3	10,3	22,3	299	25,8	514	44,3
	7 602	79,1	787	8,2	38,7	16,2	16,0	2 013	20,9	4 353	45,3
17	3 174	77,9	837	20,5	33,2	9,7	14,5	900	22,1	1 917	47,1
412	6 674	74,9	340	3,8	22,0	14,3	34,8	2 236	25,1	3 230	36,3
	1 973	78,0	685	27,1	29,2	7,8	13,9	556	22,0	1 222	48,3
6 993	131 206	74,4	15 391	8,7	27,3	14,0	24,5	45 134	25,6	76 843	43,6

STATI- STISCHE KENN- ZIFFER	GEMEINDE	ERWERBSTAETIGE AM WOHNORT						VON
		INSGESAMT		MAENNlich		WEIBlich		LAND-
		ANZAHL	IN VH VON	ANZAHL	IN VH VON	ANZAHL	IN VH VON	ANZAHL
			SALTE 5		SALTE 6		SALTE 7	
59	60	61	62	63	64	65		
● 55 Kreis Ostholstein								
55 001	AHRENSBOEK	2 822	40,9	1 865	56,7	957	26,5	549
55 002	ALTENKREMPE	483	42,7	328	56,4	155	28,2	181
55 003	AVENDORF	247	39,1	173	56,0	74	22,9	71
55 004	BAD SCHWARTAU, STADT	6 713	40,1	4 345	56,1	2 368	26,3	150
55 005	BANNESDORF	555	40,0	423	61,2	132	19,0	152
● 55 006	BESCHENDORF	221	41,4	152	58,2	69	25,3	64
55 007	BOSAU	1 177	38,8	834	56,0	343	22,2	337
55 008	BURG AUF FEHMARN, STADT	1 996	35,5	1 384	53,5	612	20,1	140
55 009	DAENSCHENDORF	255	38,2	182	55,0	73	21,7	104
55 010	DAHME	545	44,8	331	59,0	214	32,7	40
55 011	DAMLOS	241	43,1	166	63,6	75	25,2	53
55 012	EUTIN, STADT	7 287	42,1	4 836	59,4	2 451	26,8	171
55 013	GLESCHEENDORF	1 473	36,9	952	50,3	521	24,8	253
55 014	GOEHL	353	37,1	237	52,4	116	23,2	124
55 015	GREMERSDORF	621	40,9	450	58,1	171	23,0	236
● 55 016	GROEMITZ	2 549	45,0	1 553	59,1	996	32,8	287
55 017	GROSSENBRÖDE	732	42,3	542	61,9	190	22,2	84
55 018	GRUBE	409	38,6	269	55,5	140	24,3	86
55 019	HAFFKRUG-SCHARBEUTZ	1 799	37,9	1 078	50,2	721	27,7	54
55 020	HARMSDORF	299	39,2	220	56,8	79	21,0	84
55 021	HEILIGENHAFEN, STADT	3 354	35,6	2 224	50,2	1 130	22,7	189
55 022	HERINGSDORF	425	38,7	317	57,5	108	19,7	152
55 023	KABELHORST	175	47,9	114	63,7	61	32,8	64
55 024	KASSEEDORF	505	42,4	331	55,7	174	29,1	190
55 025	KELLENHUSEN (OSTSEE)	410	45,9	241	60,6	169	34,1	18
55 026	LANDKIRCHEN	584	37,1	413	55,1	171	20,7	147
● 55 027	LENSAHN	1 597	36,9	1 066	53,8	531	22,6	165
55 028	MALENTE	3 885	39,5	2 401	54,0	1 484	27,5	292
55 029	MANHAGEN	155	36,2	108	47,0	47	23,7	43
55 030	MEESCHENDORF (FEHMARN)	358	39,8	280	59,4	78	18,2	133
55 031	NEUKIRCHEN	450	39,4	329	57,7	121	21,1	135
55 032	NEUSTADT IN HOLSTEIN, ST.	6 110	40,3	4 100	56,4	2 010	25,4	149
55 033	OLDENBURG IN HOLST., ST.	3 840	41,2	2 541	57,1	1 299	26,6	149
55 034	PETERSDORF (FEHMARN)	583	35,0	399	50,9	184	20,9	134
● 55 035	RATEKAU	4 668	41,0	3 194	57,9	1 474	25,1	270
55 036	RIEPSDORF	441	40,6	307	58,0	134	24,1	187
55 037	SCHASHAGEN	706	39,0	504	55,6	202	22,3	239
55 038	SCHOENWALDE AM BUNGSBERG	909	40,4	622	57,1	287	24,8	207
55 039	STERKSDORF	483	41,6	329	57,9	154	26,0	99
● 55 040	STOCKELSDORF	3 861	40,2	2 649	57,7	1 212	24,1	400
55 041	SUESEL	1 624	39,9	1 090	54,8	534	25,6	417
● 55 042	TIMMENDORFER STRAND	4 284	48,1	2 357	61,3	1 927	38,0	161
55 043	WANGELS	985	38,9	719	56,7	266	21,1	298
● ZUSAMMEN		71 169	40,4	46 955	56,4	24 214	26,0	7 458

DEN ERWERBSTAETIGEN AM WOHNORT GEHÖRENEN ZUM WIRTSCHAFTSBEREICH

UND FORSTWIRTSCHAFT

PRODUZIERENDES GEWERBE

HANDEL UND VERKEHR

SUNSTIGEER BEFEBICH (DIENSTLEIST.)

GESAMT		INSGESAMT				INSGESAMT				INSGESAMT			
IN VH VON SPALTE 59		MAENNLICH	INSGESAMT		MAENNLICH	INSGESAMT		MAENNLICH	INSGESAMT		MAENNLICH		
		ANZAHL	IN VH VON SPALTE 59		ANZAHL	IN VH VON SPALTE 59		ANZAHL	IN VH VON SPALTE 59				
66	67	68	69	70	71	72	73	74	75	76			
19,5	347	1 308	46,4	989	520	18,4	299	445	15,8	230			
37,5	125	143	29,6	113	68	14,1	43	91	18,8	47			
28,7	56	69	27,9	63	46	18,6	23	61	24,7	31			
2,2	97	3 086	46,0	2 312	1 516	22,6	895	1 961	29,2	1 041			
27,4	119	125	22,5	106	122	22,0	91	156	28,1	107			
29,0	39	83	37,6	69	33	14,9	20	41	18,6	24			
28,6	245	398	33,8	345	164	13,9	100	278	23,6	144			
7,0	118	478	23,9	406	605	30,3	413	773	38,7	447			
40,8	76	52	20,4	48	41	16,1	26	58	22,7	32			
7,3	34	124	22,8	93	89	16,3	45	292	53,6	159			
22,0	35	90	37,3	75	48	19,9	29	50	20,7	27			
2,3	116	1 723	23,6	1 326	1 433	19,7	864	3 960	54,3	2 530			
17,2	169	530	36,0	440	326	22,1	187	364	24,7	156			
35,1	81	110	31,2	93	53	15,0	27	66	18,7	36			
38,0	188	159	25,6	134	104	16,7	73	122	19,6	55			
11,3	197	599	23,5	512	456	17,9	244	1 207	47,4	600			
11,5	74	143	19,5	120	133	18,2	82	372	50,8	266			
21,0	65	129	31,5	107	91	22,2	46	103	25,2	51			
3,0	47	471	26,2	402	382	21,2	220	892	49,6	409			
28,1	63	120	40,1	104	39	13,0	25	56	18,7	29			
5,6	166	784	23,4	620	880	26,2	612	1 501	44,8	826			
35,8	124	122	28,7	105	65	15,3	40	86	20,2	48			
36,6	40	63	36,0	47	17	9,7	9	31	17,7	18			
37,6	111	152	30,1	126	90	17,8	59	73	14,5	35			
4,4	15	111	27,1	97	58	14,1	33	223	54,4	96			
25,2	113	181	31,0	156	125	21,4	74	131	22,4	70			
10,3	115	608	38,1	452	452	28,3	298	372	23,3	201			
7,5	208	1 300	33,5	999	735	18,9	454	1 558	40,1	740			
27,7	26	70	45,2	61	27	17,4	15	15	9,7	6			
37,2	102	83	23,2	78	50	14,0	31	92	25,7	69			
30,0	112	127	28,2	103	68	15,1	45	120	26,7	69			
2,4	101	1 461	23,9	1 167	1 162	19,0	705	3 338	54,6	2 127			
3,9	110	862	22,4	671	763	19,9	453	2 066	53,8	1 307			
23,0	110	190	32,6	163	137	23,5	74	122	20,9	52			
5,8	185	2 546	54,5	2 016	906	19,4	532	946	20,3	461			
42,4	139	138	31,3	112	55	12,5	30	61	13,8	26			
33,9	170	253	35,8	222	88	12,5	48	126	17,8	64			
22,8	129	354	38,9	295	160	17,6	94	188	20,7	104			
20,5	76	151	31,3	131	73	15,1	36	160	33,1	86			
10,4	266	1 744	45,2	1 390	870	22,5	501	847	21,9	492			
25,7	284	603	37,1	511	233	14,3	132	371	22,8	163			
3,8	137	971	22,7	802	822	19,2	441	2 330	54,4	977			
30,3	231	350	35,5	299	133	13,5	78	204	20,7	111			
10,5	5 361	23 164	32,5	18 480	14 238	20,0	8 546	26 309	37,0	14 568			

STATI- STISCHE	KENN- ZIFFER	GEMEINDE	ERWERBS- TAETIGE MIT WEITERER TAETIGKEIT IN DER LAND- WIRTSCHAFT		SELBSTAENDIGE		VON DEN ERWERBSTAETIGEN MITHELLENDE FAMILIENANGEHOERIGE				
			77	78	IN VH VON SPALTE 59	79	MAENNlich		MAENNlich		83
							ANZAHL	80	ANZAHL	81	
●55 Kreis Ostholstein											
55 001		AHRENSBOEK	35	374	13,3		319	297	10,5	64	
55 002		ALTENKREMPE	8	65	13,5		58	70	14,5	13	
55 003		AVENDORF	1	44	17,8		38	24	9,7	8	
55 004		BAD SCHWARTAU, STADT	21	643	9,6		505	260	3,9	29	
55 005		BANNESDORF	10	82	14,8		71	40	7,2	8	
●55 006		BESCHENDORF	12	29	13,1		28	31	14,0	6	
55 007		BOSAU	9	194	16,5		153	87	7,4	16	
55 008		BURG AUF FEHMARN, STADT	3	312	15,6		255	109	5,5	18	
55 009		DAENSCHENDORF	5	60	23,5		50	38	14,9	13	
55 010		DAHME	2	125	22,9		86	64	11,7	8	
55 011		DAMLOS	9	25	10,4		20	18	7,5	5	
55 012		EUTIN, STADT	17	578	7,9		477	224	3,1	35	
55 013		GLESCHEENDORF	4	247	16,8		179	125	11,0	16	
55 014		GOEHL	3	43	12,2		39	39	8,5	8	
55 015		GREMERSDORF	8	101	16,3		85	46	7,4	11	
●55 016		GROEMITZ	12	439	17,2		312	215	8,4	47	
55 017		GROSSENBRUDE	1	98	13,4		78	29	4,0	6	
55 018		GRUBE	2	62	15,2		53	28	6,8	4	
55 019		HAFFKRUG-SCHARBEUTZ	5	334	18,6		233	122	6,8	25	
55 020		HARMSDORF	8	20	6,7		20	24	8,0	7	
55 021		HEILIGENHAFEN, STADT	5	334	10,0		280	126	3,8	22	
55 022		HERINGSdorf	5	63	14,8		51	25	5,9	6	
55 023		KABELHORST	14	30	17,1		26	32	18,3	8	
55 024		KASSEEDORF	21	89	17,6		78	87	17,2	14	
55 025		KELLENHUSEN (OSTSEE)	2	99	24,1		66	34	8,3	6	
55 026		LANDKIRCHEN	3	106	18,2		87	59	10,1	14	
●55 027		LENSAHN	12	187	11,7		159	102	6,4	17	
55 028		MALENTE	22	518	13,3		402	227	5,8	32	
55 029		MANHAGEN	5	27	17,4		24	20	12,9	2	
55 030		MEESCHENDORF (FEHMARN)	3	57	15,9		47	31	8,7	3	
55 031		NEUKIRCHEN	2	68	15,1		59	29	6,4	5	
55 032		NEUSTADT IN HOLSTEIN, ST.	10	494	8,1		382	147	2,4	13	
55 033		OLDENBURG IN HOLST., ST.	25	361	9,4		294	139	3,6	19	
55 034		PETERSDORF (FEHMARN)	1	117	20,1		95	57	9,8	12	
●55 035		RATEKAU	16	366	7,8		305	179	3,8	27	
55 036		RIEPSDORF	11	86	19,5		81	65	14,7	18	
55 037		SCHASHAGEN	14	88	12,5		77	65	9,2	12	
55 038		SCHOENWALDE AM BUNGSBERG	25	142	15,6		125	111	12,2	23	
55 039		SIERKSDORF	6	84	17,4		67	42	8,7	9	
●55 040		STOCKELSDORF	15	392	10,2		331	181	4,7	17	
55 041		SUESEL	14	221	13,6		194	174	10,7	43	
●55 042		TIMMENDORFER STRAND	7	665	15,5		460	198	4,6	38	
55 043		WANGELS	14	140	14,2		121	88	8,9	20	
● ZUSAMMEN			427	8 609	12,1		6 870	4 108	5,8	727	

AM WOHNORT SIND NACH DER STELLUNG IM BERUF

BEAMTE		ANGESTELLTE (EINSCHL. KAUFM. LEHRLINGE)			ARBEITER (EINSCHL. GEWERBL. LEHRLINGE)			
INSGESAMT		MAENNLICH	INSGESAMT		MAENNLICH	INSGESAMT		MAENNLICH
ANZAHL	IN VH VON SPALTE 59		ANZAHL	IN VH VON SPALTE 59		ANZAHL	IN VH VON SPALTE 59	
84	85	86	87	88	89	90	91	92
127	4,5	116	602	21,3	306	1 422	50,4	1 060
20	4,1	20	72	14,9	28	256	53,0	209
13	5,3	12	41	16,6	17	125	50,6	98
522	7,8	425	2 608	38,8	1 401	2 680	39,9	1 985
86	15,5	84	101	18,2	50	246	44,3	210
8	3,6	7	38	17,2	20	115	52,0	91
49	4,2	43	193	16,4	88	654	55,6	534
369	18,5	352	493	24,7	221	713	35,7	538
14	5,5	11	29	11,4	19	114	44,7	89
49	9,0	49	130	23,9	61	177	32,5	127
16	6,6	13	41	17,0	21	141	58,5	107
1 798	24,7	1 676	2 421	33,2	1 141	2 266	31,1	1 507
98	6,7	78	362	24,6	168	641	43,5	511
12	3,4	10	57	16,1	30	202	57,2	150
25	4,0	15	83	13,4	45	366	58,9	294
122	4,8	111	742	29,1	332	1 031	40,4	751
158	21,6	156	139	19,0	73	308	42,1	229
19	4,6	14	114	27,9	48	186	45,5	150
113	6,3	99	603	33,5	293	627	34,9	428
12	4,0	10	72	24,1	45	171	57,2	138
531	15,8	502	1 111	33,1	502	1 252	37,3	918
20	4,7	17	67	15,8	31	250	58,8	212
7	4,0	7	18	10,3	5	88	50,3	68
14	2,8	13	81	16,0	42	234	46,3	184
20	4,9	18	117	28,5	50	140	34,1	101
35	6,0	29	103	17,6	47	281	48,1	236
113	7,1	94	444	27,8	248	751	47,0	548
319	8,2	277	1 156	29,8	565	1 665	42,9	1 125
1	0,6	1	12	7,7	8	95	61,3	73
43	12,0	43	44	12,3	29	183	51,1	158
23	5,1	19	126	28,0	82	204	45,3	164
1 374	22,5	1 321	1 925	31,5	895	2 170	35,5	1 489
772	20,1	718	1 190	31,0	564	1 378	35,9	946
26	4,5	20	104	17,8	48	279	47,9	224
252	5,4	223	1 240	26,6	677	2 631	56,4	1 962
9	2,0	7	77	17,5	36	204	46,3	165
27	3,8	23	104	14,7	51	422	59,8	341
40	4,4	31	191	21,0	99	425	46,8	344
25	5,2	22	102	21,1	49	230	47,6	182
283	7,3	244	1 131	29,3	600	1 874	48,5	1 457
67	4,1	59	360	22,2	173	802	49,4	621
224	5,2	183	1 727	40,3	764	1 470	34,3	912
48	4,9	43	162	16,4	89	547	55,5	446
7 903	11,1	7 215	20 533	28,9	10 061	30 016	42,2	22 082

KENN- ZIFFER	GEMEINDE	ERWERBSTAETIGE AM ARBEITSORT			LAND- UND FORSTWIRTSCHAFT		
		INSGESAMT	MAENNlich	WEIBlich	INSGESAMT ANZAHL	IN VH VON SPALTE 93	
						93	94
• 55 Kreis Ostholstein							
55 001	AHRENSBOEK	2 265	1 461	804	532	23,5	336
55 002	ALTENKREMPE	264	176	88	183	69,3	126
55 003	AVENDORF	138	101	37	71	51,4	56
55 004	BAD SCHWARTAU, STADT	4 392	2 546	1 846	150	3,4	94
55 005	BANNESDORF	1 429	1 193	236	152	10,6	119
• 55 006	BESCHENDORF	99	62	37	62	62,6	38
55 007	BOSAU	835	591	244	332	39,8	241
55 008	BURG AUF FEHMARN, STADT	2 043	1 319	724	160	7,8	136
55 009	DAESCHENDORF	169	116	53	103	60,9	76
55 010	DAHME	521	295	226	42	8,1	36
55 011	DAMLOS	85	56	29	51	60,0	35
55 012	EUTIN, STADT	8 555	5 718	2 837	194	2,3	137
55 013	GLESCHEENDORF	956	570	386	248	25,9	165
55 014	GOEHL	250	174	76	124	49,6	81
55 015	GREMERSDORF	348	262	86	230	66,1	186
• 55 016	GROEMITZ	2 285	1 335	950	288	12,6	198
55 017	GROSSENBRÖDE	736	573	163	85	11,5	74
55 018	GRUBE	285	192	93	79	27,7	58
55 019	HAFFKRUG-SCHARBEUTZ	1 306	681	625	55	4,2	47
55 020	HARMSDORF	182	137	45	86	47,3	65
55 021	HEILIGENHAFEN, STADT	2 888	1 848	1 040	194	6,7	170
55 022	HERINGSDORF	309	246	63	151	48,9	123
55 023	KABELHORST	76	46	30	61	80,3	37
55 024	KASSEEDORF	311	202	109	191	61,4	112
55 025	KELLENHUSEN (OSTSEE)	458	285	173	21	4,6	19
55 026	LANDKIRCHEN	428	310	118	142	33,2	110
• 55 027	LENSAHN	2 135	1 395	740	173	8,1	122
55 028	MALENTE	3 644	2 073	1 571	289	7,9	208
55 029	MANHAGEN	67	41	26	43	64,2	26
55 030	MEESCHENDORF (FEHMARN)	224	178	46	114	50,9	84
55 031	NEUKIRCHEN	309	215	94	135	43,7	112
55 032	NEUSTADT IN HOLSTEIN, ST.	7 067	4 799	2 268	152	2,2	100
55 033	OLDENBURG IN HOLST., ST.	4 992	3 298	1 694	159	3,2	117
55 034	PETERSDORF (FEHMARN)	440	284	156	134	30,5	110
• 55 035	RATERKAU	2 062	1 463	599	258	12,5	180
55 036	RIEPSDORF	262	184	78	184	70,2	136
55 037	SCHASHAGEN	431	306	125	233	54,1	166
55 038	SCHÖNWALDE AM BUNGSBERG	562	367	195	199	35,4	121
55 039	SIERKSDORF	316	217	99	102	32,3	79
• 55 040	STOCKELSDORF	1 580	986	594	391	24,7	260
55 041	SUESEL	1 062	757	305	408	38,4	277
• 55 042	TIMMENDORFER STRAND	4 276	2 202	2 074	157	3,7	133
55 043	WANGELS	635	459	176	296	46,6	226
• ZUSAMMEN		61 677	39 719	21 958	7 414	12,0	5 332

ERWERBSTAETIGEN AM ARBEITSORT GEMOEDERN ZUM WIRTSCHAFTSBEREICH

PRODUZIERENDES GEMWERBE			HANDEL UND VERKEHR			SONSTIGER BEREICH (DIENSTLEISTUNGEN)			ERWERBSTAETIGE AM ARBEITSORT IN VH DER ERWERBSTAETIGEN AM WOHNORT	
INSGESAMT		MAENNLICH	INSGESAMT		MAENNLICH	INSGESAMT		MAENNLICH		
ANZAHL	IN VH VON SPALTE 93		ANZAHL	IN VH VON SPALTE 93		ANZAHL	IN VH VON SPALTE 93			
99	100	101	102	103	104	105	106	107	108	
1 034	45,7	764	356	15,7	194	343	15,1	167	80,3	
18	6,8	13	25	9,5	13	38	14,4	24	54,7	
20	14,5	19	13	9,4	6	34	24,6	20	55,9	
2 095	47,7	1 408	861	19,6	491	1 286	29,3	553	65,4	
227	15,9	211	597	41,8	540	453	31,7	323	257,5	
8	8,1	4	10	10,1	7	19	19,2	13	44,8	
248	29,7	212	76	9,1	43	179	21,4	95	70,9	
594	29,1	501	614	30,1	369	675	33,0	313	102,4	
10	5,9	9	16	9,5	8	40	23,7	23	66,3	
91	17,5	61	96	18,4	46	292	56,0	152	95,6	
14	16,5	12	8	9,4	4	12	14,1	5	35,3	
2 004	23,4	1 588	1 719	20,1	1 023	4 638	54,2	2 970	117,4	
260	27,2	203	175	18,3	96	273	28,6	106	64,9	
83	33,2	70	27	10,8	15	16	6,4	8	70,8	
38	10,9	35	39	11,2	25	41	11,8	16	56,0	
447	19,6	378	399	17,5	206	1 151	50,4	553	89,6	
129	17,5	107	66	9,0	37	456	62,0	355	100,5	
74	26,0	61	63	22,1	34	69	24,2	39	69,7	
215	16,5	174	271	20,8	142	765	58,6	318	72,6	
49	26,9	47	18	9,9	12	29	15,9	13	60,9	
785	27,2	668	626	21,7	350	1 283	44,4	660	86,1	
93	30,1	86	21	6,8	14	44	14,2	23	72,7	
3	3,9	1	4	5,3	3	8	10,5	5	43,4	
59	19,0	57	27	8,7	15	34	10,9	18	61,6	
154	33,6	139	54	11,8	29	229	50,0	98	111,7	
145	33,9	124	65	15,2	32	76	17,8	44	73,3	
1 157	54,2	787	523	24,5	348	282	13,2	138	133,7	
1 310	35,9	897	658	18,1	389	1 387	38,1	579	93,8	
11	16,4	11	11	16,4	3	2	3,0	1	43,2	
34	15,2	32	17	7,6	9	59	26,3	53	62,6	
54	17,5	41	40	12,9	21	80	25,9	41	68,7	
1 982	28,0	1 605	1 324	18,7	808	3 609	51,1	2 286	115,7	
1 112	22,3	905	1 091	21,9	653	2 630	52,7	1 623	130,0	
106	24,1	84	94	21,4	48	106	24,1	42	75,5	
949	46,0	829	398	19,3	220	457	22,2	234	44,2	
31	11,8	27	21	8,0	10	26	9,9	11	59,4	
106	24,6	102	26	6,0	10	66	15,3	28	61,0	
175	31,1	149	89	15,8	46	99	17,6	51	61,8	
74	23,4	70	44	13,9	19	96	30,4	49	65,4	
525	33,2	371	332	21,0	169	332	21,0	186	40,9	
386	36,3	340	113	10,6	69	155	14,6	71	65,4	
880	20,6	688	798	18,7	402	2 441	57,1	979	99,8	
143	22,5	127	66	10,4	34	130	20,5	72	64,5	
17 932	29,1	14 017	11 891	19,3	7 012	24 440	39,6	13 358	86,7	

STATI-
STISCHEKENN-
ZIFFER

GEMEINDE

SCHUELER UND STUDIERENDE

AM WOHNORT
DAVON BESUCHEN DIE (DAS)

INSGESAMT	VOLKS- SCHULE	REAL- SCHULE	GYM- NASIUM	BERUFS- FACH-/ FACH- SCHULE	INGE- NIEUR- SCHULE	HOCH- SCHULE	AM SCHULORT
109	110	111	112	113	114	115	116

• 55 Kreis Ostholstein

55 001	AHRENSBOEK	1 021	705	213	80	17	6		943
55 002	ALTENKREMPE	199	172	16	9	1		1	161
55 003	AVENDORF	88	68	12	8				69
55 004	BAD SCHWARTAU, STADT	2 343	1 373	330	534	54	22	30	2 806
55 005	BANNESDORF	267	193	45	27	1		1	203
• 55 006	BESCHENDORF	85	67	16	2				69
55 007	BOSAU	539	425	74	33	6		1	474
55 008	BURG AUF FEHMARN, STADT	874	531	152	185	3	1	2	1 299
55 009	DAENSCHENDORF	114	87	15	12				87
55 010	DAHME	152	96	27	28	1			91
55 011	DAMLOS	82	61	9	11	1			52
55 012	EUTIN, STADT	2 228	1 303	322	501	69	11	22	2 900
55 013	GLESCHENDORF	569	410	87	58	10	2	2	479
55 014	GOEHL	180	138	28	13	1			132
55 015	GREMERSDORF	263	224	25	14				196
• 55 016	GROENITZ	831	606	116	98	9		2	716
55 017	GROSSENBRÖDE	249	174	45	25	3	1	1	184
55 018	GRUBE	146	86	38	21	1			165
55 019	HAFFKRUG-SCHARBEUTZ	877	392	91	362	14	7	11	500
55 020	HARMSDORF	140	111	17	11	1			104
55 021	HEILIGENHAFEN, STADT	1 126	764	171	178	10	1	2	1 025
55 022	HERINGSDORF	170	141	17	11	1			126
55 023	KABELHORST	48	39	9					34
55 024	KASSEEDORF	199	158	18	16	7			158
55 025	KELLENMUSEN (OSTSEE)	104	68	19	13	3		1	67
55 026	LANDKIRCHEN	273	193	48	29	3			180
• 55 027	LENSAHN	649	473	102	66	6		2	708
55 028	MALENTE	1 320	838	234	195	27	13	13	959
55 029	MANHAGEN	59	52	7					24
55 030	MEESCHENDORF (FEHMARN)	159	124	21	12	2			22
55 031	NEUKIRCHEN	179	143	20	16				210
55 032	NEUSTADT IN HOLSTEIN, ST.	1 808	1 227	209	311	48	9	4	2 165
55 033	OLDENBURG IN HOLST., ST.	1 259	792	232	216	15	1	3	1 817
55 034	PETERSDORF (FEHMARN)	303	210	48	42	1		2	227
• 55 035	RATEKAU	1 719	1 311	232	146	20	7	3	1 469
55 036	RIEPSDORF	170	126	30	12	2			123
55 037	SCHASHAGEN	328	279	23	25	1			222
55 038	SCHOENWALDE AM BUNGSBERG	380	334	19	19	8			331
55 039	SIERKSDORF	165	103	25	30	5		2	105
• 55 040	STOCKELSDORF	1 497	1 013	248	188	29	10	9	1 124
55 041	SUESEL	704	547	81	59	13	3	1	511
• 55 042	TIMMENDORFER STRAND	1 064	665	149	216	18	4	12	1 441
55 043	WANGELS	416	353	36	21	1		5	337

• ZUSAMMEN

25 346	17 175	3 676	3 853	412	98	132	25 015
--------	--------	-------	-------	-----	----	-----	--------

BERUFSPENDLER

AUSBILDUNGSPENDLER

AUSPENDLER			EINPENDLER			AUSPENDLER			EINPENDLER	
INSGESAMT		MAENNLICH	INSGESAMT		MAENNLICH	INSGESAMT		INSGESAMT		
ANZAHL	IN VH VON SPALTE 59		ANZAHL	IN VH VON SPALTE 93		ANZAHL	IN VH VON SPALTE 109	ANZAHL	IN VH VON SPALTE 116	
117	118	119	120	121	122	123	124	125	126	
784	27,8	579	227	10,0	175	123	12,0	45	4,8	
226	46,8	157	7	2,7	5	38	19,1		0,0	
122	49,4	83	13	9,4	11	20	22,7	1	1,4	
4 091	60,9	2 944	1 770	40,3	1 145	180	7,7	643	22,9	
95	17,1	55	969	67,8	825	69	25,8	5	2,5	
128	57,9	95	6	6,1	5	16	18,8		0,0	
412	35,0	300	70	8,4	57	105	19,5	40	8,4	
496	24,8	419	543	26,6	354	7	0,8	432	33,3	
89	34,9	69	3	1,8	3	27	23,7		0,0	
86	15,8	73	62	11,9	37	61	40,1		0,0	
157	65,1	111	1	1,2	1	32	39,0	2	3,8	
905	12,4	651	2 173	25,4	1 533	62	2,8	734	25,3	
608	41,3	445	91	9,5	63	118	20,7	28	5,8	
129	36,5	84	26	10,4	21	48	26,7		0,0	
284	47,3	208	21	6,0	20	67	25,5		0,0	
487	19,1	385	223	9,8	167	160	19,3	45	6,3	
199	27,2	139	203	27,6	170	65	26,1		0,0	
164	40,1	109	40	14,0	32	35	24,0	54	32,7	
642	35,7	484	149	11,4	87	408	46,5	31	6,2	
152	50,8	115	35	19,2	32	36	25,7		0,0	
882	26,3	685	416	14,4	309	157	13,9	56	5,5	
167	39,3	116	51	16,5	45	44	25,9		0,0	
99	56,6	68		0,0		14	29,2		0,0	
220	43,6	153	26	8,4	24	42	21,1	1	0,6	
64	15,6	50	112	24,5	94	37	35,6		0,0	
218	37,3	161	62	14,5	58	93	34,1		0,0	
423	26,5	312	961	45,0	641	70	10,8	129	18,2	
844	21,7	660	603	16,5	332	368	27,9	7	0,7	
89	57,4	68	1	1,5	1	35	59,3		0,0	
150	41,9	117	16	7,1	15	137	86,2		0,0	
173	38,4	138	32	10,4	24	37	20,7	68	32,4	
614	10,0	484	1 571	22,2	1 183	33	1,8	390	18,0	
380	9,9	268	1 532	30,7	1 025	16	1,3	574	31,6	
175	30,0	136	32	7,3	21	76	25,1		0,0	
3 019	64,7	2 084	413	20,0	353	278	16,2	28	1,9	
185	42,0	129	6	2,3	6	47	27,6		0,0	
343	48,6	259	68	15,8	61	106	32,3		0,0	
389	42,8	288	42	7,5	33	55	14,5	6	1,8	
213	44,1	151	46	14,6	39	69	41,8	9	8,6	
2 698	69,9	1 928	417	26,4	265	430	28,7	57	5,1	
724	44,6	477	162	15,3	144	201	28,6	8	1,6	
747	17,4	584	739	17,3	429	48	4,5	425	29,5	
392	39,8	294	42	6,6	34	79	19,0		0,0	
23 474	33,0	17 115	13 982	22,7	9 879	4 149	16,4	3 818	15,3	

STATI-
STISCHE

K

WOHNBEVÖLKERUNG AM

27.5.1970

KENN-
ZIFFER

GEMEINDE

FLÄCHE
AM
27.5.
1970
IN QKM

17.5.1939

13.9.1950

6.6.1961

INSGESAMT

MÄNNLICH

WEIBLICH

1

2

3

4

5

6

7

•56 Kreis Pinneberg

56 001	APPEN	20,29	3 156	3 273	4 436	3 509	2 181	1 328
56 002	BARMSTEDT,STADT	17,14	4 455	8 896	7 921	8 401	3 910	4 491
56 003	BEVERN	8,06	410	772	482	480	238	242
56 004	BILSEN	6,20	274	591	463	568	287	281
56 005	BOENNINGSTEDT	12,05	988	1 962	1 933	2 413	1 164	1 249
56 006	BOKEL	16,03	373	797	478	459	234	225
56 007	BOKELSESS	5,15	72	185	76	69	35	34
56 008	BOKHOLT-HANREDDER	8,56	711	1 453	992	896	420	476
56 009	BORSTEL-HOHENRADEN	14,88	694	1 431	1 229	1 331	674	657
56 010	BRANDE-HOERNERKIRCHEN	8,00	637	1 333	859	846	422	424
56 011	BULLENKUHLEN	3,94	261	536	339	319	157	162
56 012	EGENBUETTEL	4,45	611	1 312	1 577	2 083	1 018	1 065
56 013	ELLEPBK	9,10	782	1 548	2 087	3 424	1 735	1 689
56 014	ELLERHOOP	10,80	641	1 275	917	932	485	447
56 015	ELMSHORN,STADT	17,92	22 222	36 186	34 962	40 883	18 855	22 028
56 016	GROSS NORDENDE	5,64		662	426	384	182	202
56 017	GROSS OFFENSETH-ASPERN	10,56	311	668	393	376	204	172
56 018	HALSTENBEK	12,58	3 668	6 514	7 337	10 333	5 042	5 291
56 019	HASELAU	19,01	709	1 356	941	918	443	475
56 020	HASELDORF	18,10	1 117	1 953	1 389	1 301	630	671
56 021	HASLOH	11,07	841	1 785	1 798	2 185	1 059	1 126
56 022	HEEDE	15,48	504	936	598	581	281	300
56 023	HEIDGRABEN	5,37	730	1 291	1 202	1 357	668	689
56 024	HEIST	9,96	638	1 421	1 234	1 654	815	839
56 025	HELGOLAND	2,09	4 460		1 818	2 357	1 094	1 263
56 026	HEMDINGEN	16,42	762	1 486	985	1 116	565	551
56 027	HETLINGEN	24,03	621	1 145	804	912	462	450
56 028	HOLM	16,05	778	1 530	1 465	1 745	886	859
56 029	KLEIN NORDENDE	12,39	1 176	1 931	1 908	2 084	1 017	1 067
56 030	KLEIN OFFENSETH-SPARRI.	16,92	909	1 826	1 560	1 752	870	882
56 031	KOELLN-REISIEK	7,07	779	1 517	1 262	1 343	673	670
56 032	KUMMERFELD	6,50	541	1 344	1 001	1 070	533	537
56 033	KURZENMOOR	11,91	615	1 105	753	750	377	373
56 034	LANGELN	10,28	297	622	392	378	170	208
56 035	LUTZHORN	21,71	631	1 195	754	747	402	345
56 036	MOORREGE	10,76	1 534	3 023	3 220	3 380	1 651	1 729
56 037	NEUENDEICH	8,52	413	888	477	407	197	210
56 038	OSTERHORN	6,38	201	455	267	262	138	124
56 039	PINNEBERG,STADT	21,53	13 866	26 426	28 397	34 197	16 350	17 847
56 040	PRISDORF	5,23	663	1 582	1 489	1 447	668	779
56 041	QUICKBORN	43,21	3 982	8 104	9 437	14 641	7 074	7 567
56 042	RAA-BESENBEK	12,98	438	858	693	586	282	304
56 043	RELLINGEN	8,74	3 469	6 894	6 837	9 908	4 821	5 087
56 044	SCHENEFELD	9,99	2 944	5 844	8 834	15 063	7 379	7 684
56 045	SEESTERMUEHE	22,88	594	1 155	795	677	335	342
56 046	SEETH-EKHOLT	8,09	349	734	502	528	266	262
56 047	TANGSTEDT	12,52	658	1 244	853	1 102	563	539
56 048	TORNESCH	20,96	3 112	6 189	6 686	8 149	3 960	4 189
56 049	UETERSEN,STADT	11,11		15 442	16 032	16 985	8 060	8 925
56 050	WEDEL(HOLSTEINI),STADT	33,82	8 292	16 417	24 951	29 668	14 151	15 517
56 051	WESTERHORN	9,36	584	1 124	911	921	503	418
• ZUSAMMEN		661,79	105 550	188 216	197 152	237 877	114 586	123 291

ZU- BZW. ABNAHME (-)
DER WOHNBEVOLKERUNG
IN VH

BEVOLKERUNGSDICHTE

VON DER WOHNBEVOLKERUNG SIND

		1939	1950	1961	1970	LEDIG		VERHEIRATET		VERWITWET	
1939 BIS 1970	1961 BIS 1970	EINWOHNER JE QKM				INSGESAMT	WEIBLICH	INSGESAMT	WEIBLICH	INSGESAMT	WEIBLICH
8	9	10	11	12	13	14	15	16	17	18	19
11,2	20,9-	156	161	219	173	1 747	466	1 537	709	172	127
88,6	6,1	260	519	462	490	3 171	1 498	4 134	2 081	920	788
17,1	0,4-	51	96	60	60	194	94	248	123	35	23
107,3	22,7	44	95	75	92	235	105	286	139	39	33
144,2	24,8	82	163	160	200	907	427	1 275	641	199	163
23,1	4,0-	23	50	30	29	194	80	223	110	34	27
4,2-	9,2-	14	36	15	13	23	8	38	19	7	6
26,0	9,7-	83	170	116	105	345	177	455	228	79	60
91,8	8,3	47	96	83	89	529	226	690	345	96	78
32,8	1,5-	80	167	107	106	320	141	451	223	69	55
22,2	5,9-	66	136	86	81	136	64	154	77	28	20
240,9	32,1	137	295	354	468	786	367	1 127	564	134	106
337,9	64,1	86	170	229	376	1 300	577	1 862	912	199	160
45,4	1,6	59	118	85	86	387	154	464	226	75	66
84,0	16,9	1 240	2 019	1 951	2 281	14 652	7 216	21 155	10 604	4 052	3 494
0,0	9,9-		117	76	68	164	80	185	94	33	26
20,9	4,3-	29	63	37	36	156	67	186	80	27	20
181,7	40,8	292	518	583	821	3 727	1 759	5 706	2 816	695	584
29,5	2,4-	37	71	50	48	362	161	469	236	84	77
16,5	6,3-	62	108	77	72	492	231	655	326	141	108
159,8	21,5	76	161	162	197	837	394	1 135	567	183	146
15,3	2,8-	33	60	39	38	232	110	294	147	51	40
85,9	12,9	136	240	224	253	537	247	681	343	110	84
159,2	34,0	64	143	124	166	614	276	899	451	117	97
47,2-	29,6	2 134		870	1 128	1 031	523	1 103	551	172	152
46,5	13,3	46	90	60	68	453	202	574	284	83	62
46,9	13,4	26	48	33	38	332	151	505	240	68	56
124,3	19,1	48	95	91	109	683	294	916	456	120	97
77,2	9,2	95	156	154	168	827	382	1 081	540	147	126
92,7	12,3	54	108	92	104	690	318	904	443	138	107
72,4	6,4	110	215	179	190	532	242	697	340	102	80
97,8	6,9	83	207	154	165	437	195	495	247	115	88
22,0	0,4-	52	93	63	63	326	141	363	184	54	42
27,3	3,6-	29	61	38	37	148	78	184	93	42	35
18,4	0,9-	29	55	35	34	322	119	355	176	62	47
120,3	5,0	143	281	299	314	1 354	632	1 743	874	244	199
1,5-	14,7-	48	104	56	48	164	75	204	103	36	31
30,3	1,9-	32	71	42	41	100	44	141	66	20	14
146,6	20,4	644	1 227	1 319	1 588	12 714	5 996	17 788	8 837	2 858	2 479
118,3	2,8-	127	302	285	277	613	323	688	341	118	97
267,7	55,1	92	188	218	339	5 601	2 651	7 561	3 811	1 140	919
33,8	15,4-	34	66	53	45	245	118	283	142	52	42
185,6	44,9	397	789	782	1 134	3 644	1 726	5 340	2 621	731	624
411,7	70,5	295	585	884	1 508	5 663	2 667	8 172	4 065	864	739
14,0	14,8-	26	50	35	30	271	117	336	168	65	54
51,3	5,2	43	91	62	65	197	83	283	139	44	37
67,5	29,2	53	99	68	88	424	177	596	296	80	64
161,9	21,9	148	295	319	389	3 042	1 388	4 300	2 134	669	574
257,8	5,9		1 390	1 443	1 529	6 341	3 005	8 709	4 360	1 504	1 271
	18,9	245	485	738	877	10 977	5 162	15 600	7 829	2 358	2 024
57,7	1,1	62	120	97	98	320	129	504	207	85	74
125,4	20,7	159	284	298	359	89 498	41 863	123 734	61 608	19 550	16 522

STATI-
STISCHE

K

VON DER WOHNBEVÖLKERUNG SIND

KENN-
ZIFFER

GEMEINDE

UNTER	6	15	18	21	30	45
6	BIS UNTER	BIS UNTER	BIS UNTER	BIS UNTER	BIS UNTER	BIS UNTER
JAHRE ALT	15	18	21	30	45	60
20	21	22	23	24	25	26

• 56 Kreis Pinneberg

56 001	APPEN	318	394	109	442	804	647	387
56 002	BARMSTEDT, STADT	775	1 048	346	334	982	1 701	1 336
56 003	BEVERN	64	63	19	20	49	94	72
56 004	BILSEN	82	77	16	20	90	130	82
56 005	BOENNINGSTEDT	250	359	74	72	265	627	324
56 006	BOKEL	58	68	17	18	43	91	75
56 007	BOKELSESS	7	10	1		4	21	11
56 008	BOKHOLT-HANREDDER	102	111	31	42	88	194	141
56 009	BORSTEL-HOHENRADEN	152	191	65	44	156	303	200
56 010	BRANDE-HOERNERKIRCHEN	85	132	28	28	79	173	130
56 011	BULLENKUHLEN	35	57	17	7	24	69	36
56 012	EGENBUETTEL	224	310	77	60	249	512	330
56 013	ELLERBEK	390	492	131	115	427	894	508
56 014	ELLERHOOP	87	154	38	42	96	223	115
56 015	ELMSHORN, STADT	4 366	4 894	1 318	1 363	5 318	8 523	6 406
56 016	GROSS NORDENDE	49	49	18	23	43	87	49
56 017	GROSS OFFENSETH-ASPERN	42	53	17	14	46	91	48
56 018	HALSTENBEK	1 034	1 276	327	383	1 548	2 511	1 550
56 019	HASELAU	90	123	49	34	95	191	133
56 020	HASELDORF	121	199	49	45	112	269	199
56 021	HASLOH	222	303	95	93	242	522	340
56 022	HEEDE	54	88	34	22	49	128	88
56 023	HEIDGRABEN	153	225	35	46	169	292	183
56 024	HEIST	194	222	63	57	191	411	219
56 025	HELGOLAND	224	288	73	162	439	483	325
56 026	HEMDINGEN	136	188	44	37	134	238	154
56 027	HETLINGEN	102	122	21	34	112	223	121
56 028	HOLM	190	277	75	59	198	413	250
56 029	KLEIN NORDENDE	213	327	91	80	202	482	318
56 030	KLEIN OFFENSETH-SPARRI.	175	259	77	60	186	404	266
56 031	KOELLN-REISTEK	142	205	67	42	118	332	188
56 032	KUMMERFELD	104	152	40	46	116	224	138
56 033	KURZENMOOR	79	140	36	29	59	171	116
56 034	LANGELN	33	59	11	11	42	88	52
56 035	LUTZHORN	78	130	27	30	74	159	117
56 036	MOORREGE	353	519	131	130	372	772	521
56 037	NEUENDEICH	38	55	23	18	34	88	68
56 038	OSTERHORN	21	42	13	11	24	64	42
56 039	PINNEBERG, STADT	3 339	4 264	1 119	1 300	4 635	7 667	5 504
56 040	PRISOORF	152	218	78	57	144	305	198
56 041	QUICKBORN	1 597	2 105	488	493	1 816	3 569	2 192
56 042	RAA-BESENBEK	60	98	25	20	46	116	97
56 043	RELLINGEN	1 072	1 310	326	340	1 399	2 380	1 413
56 044	SCHENEFELD	1 944	1 967	414	421	2 429	4 062	1 897
56 045	SEESTERMUEHE	63	106	24	23	70	155	86
56 046	SEETH-EKHOLT	52	73	23	15	52	124	78
56 047	TANGSTEDT	148	148	39	33	136	264	137
56 048	TORNESCH	877	1 176	286	265	1 002	1 870	1 215
56 049	UETERSEN, STADT	1 711	2 205	617	642	2 155	3 484	2 887
56 050	WEDEL (HOLSTEIN), STADT	2 856	3 792	945	994	3 949	7 168	4 754
56 051	WESTERHORN	89	113	31	35	95	232	127
• ZUSAMMEN		24 802	31 236	8 118	8 711	31 207	54 241	36 223

VON DER WOHNBEVOELKERUNG SIND

UNTER 65					EVANGELISCH		ROEMISCH-KATHOLISCH		PERSONEN DIE ANDERSWO ZUR WOHNBE- VOELKERUNG GEOEREN	AUSLAENDER	
60 BIS UNTER 65 JAHRE ALT	65 BIS UNTER 75 JAHRE ALT	75 UND MEHR JAHRE ALT	UNTER 15 JAHRE ALT IN VH VON SPALTE 5	65 UND MEHR JAHRE ALT IN VH VON SPALTE 5	ANZAHL	IN VH VON SPALTE 5	ANZAHL	IN VH VON SPALTE 5		ANZAHL	IN VH VON SPALTE 5
27	28	29	30	31	32	33	34	35	36	37	38
124	206	78	20,3	8,1	2 908	82,9	401	11,4	63	44	1,3
521	855	503	21,7	16,2	7 235	86,1	716	8,5	223	405	4,8
29	49	21	26,5	14,6	461	96,0	9	1,9	4	3	0,6
24	34	13	28,0	8,3	507	89,3	49	8,6	12	31	5,5
124	202	116	25,2	13,2	2 047	84,8	119	4,9	34	125	5,2
24	42	23	27,5	14,2	425	92,6	8	1,7	7	2	0,4
3	5	7	24,6	17,4	63	91,3	2	2,9	1		0,0
56	83	48	23,8	14,6	794	88,6	60	6,7	18	14	1,6
77	91	52	25,8	10,7	1 206	90,6	53	4,0	14	21	1,6
62	87	42	25,7	15,2	807	95,4	23	2,7	14	7	0,8
20	37	17	28,8	16,9	304	95,3	9	2,8	4	7	2,2
114	145	62	25,6	9,9	1 737	83,4	121	5,8	20	25	1,2
169	203	95	25,8	8,7	2 560	74,8	287	8,4	65	187	5,0
45	100	32	25,9	14,2	851	91,3	61	6,5	16	37	4,0
2 595	4 000	2 100	22,7	14,9	33 894	82,9	2 819	6,9	632	685	1,7
23	32	11	25,5	11,2	340	88,5	21	5,5	8	11	2,9
25	26	14	25,3	10,6	317	84,3	46	12,2	3	44	11,7
537	797	370	22,4	11,3	8 037	77,8	982	9,5	156	389	3,8
47	104	52	23,2	17,0	846	92,2	35	3,8	10	1	0,1
86	135	86	24,6	17,0	1 253	96,3	17	1,3	19	2	0,2
122	159	87	24,0	11,3	1 907	87,3	116	5,3	32	38	1,7
31	47	40	24,4	15,0	544	93,6	11	1,9	6	1	0,2
72	129	53	27,9	13,4	1 229	90,6	43	3,2	36	8	0,6
103	136	58	25,2	11,7	1 483	89,7	94	5,7	37	14	0,8
121	165	77	21,7	10,3	1 963	83,3	241	10,2	146	92	3,9
59	81	45	29,0	11,3	1 023	91,7	28	2,5	13	6	0,5
53	97	27	24,6	13,6	796	87,3	32	3,5	8	38	4,2
89	133	61	26,8	11,1	1 528	87,6	115	6,6	36	20	1,1
114	179	78	25,9	12,3	1 829	87,8	88	4,2	39	26	1,2
90	155	80	24,8	13,4	1 616	92,2	81	4,6	21	34	1,9
78	116	55	25,8	12,7	1 126	83,8	100	7,4	22	43	3,2
83	90	77	23,9	15,6	935	87,4	55	5,1	9	24	2,2
35	55	30	29,2	11,3	667	88,9	10	1,3	21	6	0,8
23	32	27	24,3	15,6	374	98,9	2	0,5	5		0,0
34	66	32	27,8	13,1	731	97,9	11	1,5	12	5	0,7
182	264	136	25,8	11,8	2 997	88,7	161	4,8	72	30	0,9
14	40	29	22,9	17,0	382	93,9	8	2,0	16		0,0
11	18	16	24,0	13,0	236	90,1	13	5,0	5	13	5,0
1 953	2 938	1 478	22,2	12,9	26 718	78,1	3 182	9,3	521	1 621	4,7
101	124	70	25,6	13,4	1 232	85,1	65	4,5	17	34	2,3
646	1 021	714	25,3	11,9	11 525	78,7	1 456	9,9	256	640	4,4
36	52	36	27,0	15,0	546	93,2	18	3,1	13	8	1,4
506	757	405	24,0	11,7	7 890	79,6	874	8,8	212	368	3,7
636	944	349	26,0	8,6	11 325	75,2	1 259	8,4	335	471	3,1
48	70	32	25,0	15,1	607	89,7	36	5,3	33	1	0,1
34	49	28	23,7	14,6	473	89,6	20	3,8	9	15	2,8
51	101	45	26,9	13,2	970	88,0	55	5,0	18	17	1,5
431	668	359	25,2	12,6	6 927	85,0	438	5,4	93	217	2,7
1 040	1 505	739	23,1	13,2	13 915	81,9	1 440	8,5	383	447	2,6
1 756	2 305	1 149	22,4	11,6	22 406	75,5	2 712	9,1	663	866	2,9
51	98	50	21,9	16,1	789	85,7	18	2,0	22	92	10,0
13 308	19 827	10 204	23,6	12,6	193 281	81,3	18 620	7,8	4 434	7 235	3,0

STATI- STISCHE KENN- ZIFFER	GEMEINDE	PRIVATHAUSHALTE DAVON						PERSONEN IN PRIVAT- HAUS- HALTEN	DURCH- SCHNITT- LICHE HAUS- HALTS- GROSSE
		INSGESAMT		EINPERSONEN- HAUSHALTE		MEHRPERSONEN- HAUSHALTE			
		1961	1970	INS- GESAMT	WEIB- LICH	INS- GESAMT	DAR. MIT LED.PERS. U.18JAHREN		
		39	40	41	42	43	44	45	46
56 001	APPEN	818	901	137	94	764	454	2 760	3,06
56 002	BARMSTEDT,STADT	2 831	3 250	950	733	2 300	1 167	8 476	2,61
56 003	BEVERN	131	137	13	10	124	70	483	3,53
56 004	BILSEN	131	165	17	14	148	84	546	3,31
56 005	BOENNINGSTEDT	665	830	156	108	674	392	2 385	2,67
56 006	BOKEL	138	139	19	17	120	61	462	3,32
56 007	BOKELSESS	26	22	2	1	20	9	70	3,18
56 008	BOKHOLT-HANREDDER	289	302	62	43	240	127	887	2,94
56 009	BORSTEL-HOHENRADEN	355	423	55	38	368	219	1 343	3,17
56 010	BRANDE-HOERNERKIRCHEN	294	298	66	46	232	121	858	2,88
56 011	BULL ENKUHLEN	92	87	11	9	76	49	323	3,71
56 012	EGENBUETTEL	529	737	124	80	613	339	2 100	2,85
56 013	ELLERBEK	683	1 198	208	110	990	564	3 470	2,90
56 014	ELLERHOOP	286	315	77	45	238	134	942	2,99
56 015	ELMSHORN,STADT	12 965	16 280	4 510	3 441	11 770	6 028	40 918	2,51
56 016	GROSS NORDENDE	134	127	26	24	101	60	388	3,06
56 017	GROSS OFFENSETH-ASPERN	93	93	13	7	80	52	346	3,72
56 018	HALSTENBEK	2 605	3 817	765	531	3 052	1 525	10 246	2,68
56 019	HASELAU	291	295	47	44	248	133	925	3,14
56 020	HASELDORF	423	415	69	49	346	190	1 305	3,14
56 021	HASLOH	559	709	91	63	618	334	2 185	3,08
56 022	HEEDE	167	164	9	5	155	91	587	3,58
56 023	HEIDGRABEN	395	439	65	47	374	220	1 363	3,10
56 024	HEIST	387	552	77	59	475	268	1 671	3,03
56 025	HELGOLAND	520	926	312	218	614	339	2 419	2,61
56 026	HEMDINGEN	275	305	24	21	281	174	1 129	3,70
56 027	HETLINGEN	269	326	68	31	258	134	917	2,81
56 028	HOLM	468	564	77	54	487	277	1 770	3,14
56 029	KLEIN NORDENDE	608	692	102	75	590	322	2 114	3,05
56 030	KLEIN OFFENSETH-SPARRI.	453	527	72	47	455	254	1 741	3,30
56 031	KOELLN-REISIEK	425	446	76	59	370	209	1 363	3,06
56 032	KUMMERFELD	287	330	59	42	271	147	1 004	3,04
56 033	KURZENMOOR	225	228	37	24	191	110	765	3,36
56 034	LANGELN	100	103	9	7	94	55	381	3,70
56 035	LUTZHORN	202	194	13	7	181	114	755	3,89
56 036	MOORREGE	1 047	1 134	191	125	943	511	3 430	3,02
56 037	NEUENDEICH	141	124	19	15	105	60	418	3,37
56 038	OSTERHORN	78	89	19	4	70	40	265	2,98
56 039	PINNEBERG,STADT	9 968	13 202	3 461	2 464	9 741	4 912	33 684	2,55
56 040	PRISDORF	421	439	63	39	376	192	1 302	2,97
56 041	QUICKBORN	3 180	5 297	1 197	853	4 100	2 284	14 595	2,76
56 042	RAA-BESENBEK	202	198	40	22	158	81	597	3,02
56 043	RELLINGEN	2 402	3 594	726	482	2 868	1 520	9 906	2,76
56 044	SCHENEFELD	3 036	5 577	1 155	765	4 422	2 478	15 119	2,71
56 045	SEESTERMUEHE	250	236	44	34	192	107	699	2,96
56 046	SEETH-EKHOLT	153	170	28	14	142	79	519	3,05
56 047	TANGSTEDT	268	359	44	31	315	168	1 115	3,11
56 048	TORNESCH	2 307	2 776	459	374	2 317	1 253	8 213	2,96
56 049	UETERSEN,STADT	5 677	6 601	1 736	1 220	4 865	2 460	17 091	2,59
56 050	WEDEL (HOLSTEIN),STADT	9 031	11 869	3 313	2 222	8 556	4 421	29 876	2,52
56 051	WESTERHORN	274	262	42	39	220	112	824	3,15
• ZUSAMMEN		67 554	88 263	20 955	14 906	67 308	35 504	237 050	2,69

WOHNBEVÖLKERUNG (ERNAHRER U. ERNAHRTE) NACH UEBERWIEGENDEM LEBENSUNTERRHALT DES ERNAHRERS DURCH

DAVON GEHÖREN ZUM WIRTSCHAFTSBEREICH

DARUNTER

PERSONEN IN AN- STÄLTEN	ERWERBSTÄTIGKEIT		LAND- UND FORSTWIRTSCHAFT		PRODUZIEREN- DES GEMERBE		HANDEL UND VERKEHR	SONSTIGER BEREICH	PENZE, PENSION VERMÖGEN UND DGL.		ERNAHRTE	
	ANZAHL	IN VH V.SP.5	ANZAHL		IN VH	VON SPALTE 5			ANZAHL	IN VH V.SP.5	ANZAHL	IN VH V.SP.5
47	48	49	50	51	52	53	54	55	56	57	58	59
790	3 075	87,6	441	12,6	24,8	9,6	40,6	434	12,4	1 308	37,3	
71	6 411	76,3	393	4,7	43,0	14,9	13,7	1 990	23,7	3 462	41,2	
	377	78,5	166	34,6	27,9	7,7	8,3	103	21,5	199	41,5	
27	482	84,9	119	21,0	37,1	12,9	13,9	86	15,1	263	46,3	
54	1 953	80,9	176	7,3	44,3	15,3	14,1	460	19,1	1 103	45,7	
	370	80,6	183	39,9	24,0	10,5	6,3	89	19,4	180	39,2	
	49	71,0	36	52,2	15,9	0,0	2,9	20	29,0	20	29,0	
24	704	78,6	177	19,8	26,1	15,6	17,1	192	21,4	406	45,3	
	1 113	83,6	188	14,1	44,2	9,6	15,7	218	16,4	628	47,2	
	650	76,8	133	15,7	37,0	14,7	9,5	196	23,2	373	44,1	
	246	77,1	94	29,5	36,1	6,3	5,3	73	22,9	151	47,3	
	1 729	83,0	146	7,0	41,8	18,6	15,6	354	17,0	966	46,4	
	2 961	86,5	308	9,0	42,8	16,5	18,2	463	13,5	1 600	46,7	
	754	80,9	298	32,0	32,6	10,0	6,3	178	19,1	439	47,1	
410	31 260	76,5	802	2,0	35,1	20,6	18,8	9 623	23,5	17 821	43,6	
	317	82,6	68	17,7	38,5	14,8	11,5	67	17,4	166	43,2	
32	311	82,7	192	51,1	19,9	6,4	5,3	65	17,3	134	35,6	
191	8 562	82,9	829	8,0	34,3	19,5	21,0	1 771	17,1	4 471	43,3	
	714	77,8	152	16,6	32,7	17,2	11,3	204	22,2	401	43,7	
14	1 006	77,3	204	15,7	39,5	7,8	14,4	295	22,7	573	44,0	
23	1 814	83,0	190	8,7	41,8	14,0	18,5	371	17,0	991	45,4	
	451	77,6	161	27,7	30,3	13,6	6,0	130	22,4	246	42,3	
22	1 068	78,7	127	9,4	41,3	16,0	12,1	289	21,3	646	47,6	
	1 357	82,0	221	13,4	41,7	11,6	15,4	297	18,0	789	47,7	
39	1 988	84,3	17	0,7	12,1	18,8	52,7	369	15,7	835	35,4	
	926	83,0	267	23,9	42,2	9,7	7,2	190	17,0	515	46,1	
	747	81,9	92	10,1	41,9	10,4	19,5	165	18,1	418	45,8	
	1 445	82,8	252	14,4	41,0	10,6	16,8	300	17,2	827	47,4	
	1 674	80,3	166	8,0	44,0	16,3	12,1	410	19,7	1 006	48,3	
28	1 412	80,6	391	22,3	35,2	14,8	8,3	340	19,4	849	48,5	
	1 086	80,9	302	22,5	36,3	10,5	11,6	257	19,1	660	49,1	
74	833	77,9	149	13,9	40,4	12,1	11,4	237	22,1	450	42,1	
	615	82,0	182	24,3	40,1	8,4	9,2	135	18,0	376	50,1	
	288	76,2	120	31,7	20,9	15,9	7,7	90	23,8	140	37,0	
	597	79,9	286	38,3	24,9	9,1	7,6	150	20,1	327	43,8	
	2 728	80,7	197	5,8	44,7	12,2	18,0	652	19,3	1 618	47,9	
	321	78,9	132	32,4	28,3	7,9	10,3	86	21,1	163	40,0	
	202	77,1	62	23,7	17,6	34,0	1,9	60	22,9	101	38,5	
862	27 336	79,9	791	2,3	35,8	16,0	25,8	6 861	20,1	14 504	42,4	
159	1 048	72,4	121	8,4	28,3	18,7	17,0	399	27,6	584	40,4	
201	12 036	82,2	426	2,9	40,3	19,3	19,6	2 605	17,8	6 695	45,7	
	433	73,9	173	29,5	26,1	8,9	9,4	153	26,1	266	45,4	
133	8 080	81,6	774	7,8	37,1	19,4	17,2	1 828	18,4	4 402	44,4	
141	12 933	85,9	205	1,4	42,9	20,4	21,2	2 130	14,1	6 925	46,0	
	513	75,8	97	14,3	41,2	7,7	12,6	164	24,2	302	44,6	
	423	80,1	145	27,5	27,7	11,6	13,4	105	19,9	211	40,0	
	905	82,1	223	20,2	33,6	15,2	13,2	197	17,9	521	47,3	
	6 527	80,1	415	5,1	41,5	17,8	15,8	1 622	19,9	3 714	45,6	
154	13 157	77,5	310	1,8	42,6	12,5	20,5	3 828	22,5	7 455	43,9	
186	23 783	80,2	521	1,8	40,3	16,0	22,0	5 885	19,8	13 122	44,2	
108	706	76,7	134	14,5	36,7	16,5	8,9	215	23,3	362	39,3	
3 760	190 476	80,1	12 754	5,4	38,0	16,8	20,0	47 401	19,9	104 684	44,0	

STATI- STISCHE KENN- ZIFFER	K	GEMEINDE	ERWERBSTAETIGE AM WOHNORT						VON
			INSGESAMT		MAENNLICH		WEIBLICH		LAND-
			ANZAHL	IN VH VON SPALTE 5	ANZAHL	IN VH VON SPALTE 6	ANZAHL	IN VH VON SPALTE 7	INS
			59	60	61	62	63	64	65
•56 Kreis Pinneberg									
56 001	APPEN	1 985	56,6	1 592	73,0	393	29,6	255	
56 002	BARMSTEDT, STADT	3 670	43,7	2 348	60,1	1 322	29,4	258	
56 003	BEVERN	231	48,1	149	62,6	82	33,9	121	
56 004	BILSEN	259	45,6	187	65,2	72	25,6	83	
56 005	BOENNINGSTEDT	1 044	43,3	682	58,6	362	29,0	109	
56 006	BOKEL	220	47,9	139	59,4	81	36,0	118	
56 007	BOKELSESS	37	53,6	22	62,9	15	44,1	30	
56 008	BOKHOLT-HANREDDER	392	43,8	246	58,6	146	30,7	114	
56 009	BORSTEL-HOHNENRADEN	608	45,7	401	59,5	207	31,5	129	
56 010	BRANDE-HOERNERKIRCHEN	347	41,0	239	56,6	108	25,5	90	
56 011	BULLENKUHLEN	125	39,2	86	54,8	39	24,1	62	
56 012	EGENBUETTEL	940	45,1	630	61,9	310	29,1	84	
56 013	ELLERBEK	1 640	47,9	1 077	62,1	563	33,3	166	
56 014	ELLERHOOP	395	42,4	282	58,1	113	25,3	137	
56 015	ELMSHORN, STADT	17 051	41,7	11 013	58,4	6 038	27,4	505	
56 016	GROSS NORDENDE	182	47,4	109	59,9	73	36,1	42	
56 017	GROSS OFFENSETH-ASPERN	204	54,3	135	66,2	69	40,1	140	
56 018	HALSTENBEK	4 903	47,4	3 192	63,3	1 711	32,3	541	
56 019	HASELAU	401	43,7	271	61,2	130	27,4	96	
56 020	HASELDORF	538	41,4	383	60,8	155	23,1	134	
56 021	HASLOH	1 006	46,0	653	61,7	353	31,3	118	
56 022	HEEDE	266	45,8	174	61,9	92	30,7	116	
56 023	HEIDGRABEN	527	38,8	367	54,9	160	23,2	74	
56 024	HEIST	686	41,5	484	59,4	202	24,1	122	
56 025	HELGOLAND	1 343	57,0	729	66,6	614	48,6	7	
56 026	HEMDINGEN	496	44,4	326	57,7	170	30,9	171	
56 027	HETLINGEN	406	44,5	295	63,9	111	24,7	62	
56 028	HOLM	766	43,9	523	59,0	243	28,3	136	
56 029	KLEIN NORDENDE	860	41,3	584	57,4	276	25,9	110	
56 030	KLEIN OFFENSETH-SPARRI.	714	40,8	516	59,3	198	22,4	195	
56 031	KOELLN-REISIEK	567	42,2	408	60,6	159	23,7	161	
56 032	KUMMERFELD	468	43,7	311	58,3	157	29,2	93	
56 033	KURZENMOOR	302	40,3	216	57,3	86	23,1	100	
56 034	LANGELN	184	48,7	105	61,8	79	38,0	87	
56 035	LUTZHORN	332	44,4	244	60,7	88	25,5	176	
56 036	MOORREGE	1 384	40,9	969	58,7	415	24,0	102	
56 037	NEUENDEICH	194	47,7	119	60,4	75	35,7	95	
56 038	OSTERHORN	117	44,7	82	59,4	35	28,2	45	
56 039	PINNEBERG, STADT	15 603	45,6	9 994	61,1	5 609	31,4	468	
56 040	PRISDORF	602	41,6	373	55,8	229	29,4	79	
56 041	QUICKBORN	6 505	44,4	4 182	59,1	2 323	30,7	285	
56 042	RAA-BESENBEK	230	39,2	156	55,3	74	24,3	102	
56 043	RELLINGEN	4 512	45,5	2 955	61,3	1 557	30,6	476	
56 044	SCHENEFELD	7 029	46,7	4 577	62,0	2 452	31,9	118	
56 045	SEESTERMUEHE	277	40,9	195	58,2	82	24,0	65	
56 046	SEETH-EKHOLT	256	48,5	169	63,5	87	33,2	99	
56 047	TANGSTEDT	509	46,2	332	59,0	177	32,8	138	
56 048	TORNESCH	3 495	42,9	2 336	59,0	1 159	27,7	266	
56 049	UETERSEN, STADT	7 275	42,8	4 769	59,2	2 506	28,1	176	
56 050	WEDEL (HOLSTEIN), STADT	13 264	44,7	8 476	59,9	4 788	30,9	293	
56 051	WESTERHORN	427	46,4	319	63,4	108	25,8	93	
•ZUSAMMEN		105 774	44,5	69 121	60,3	36 653	29,7	7 842	

DEN ERWERBSTAETIGEN AM WOHNRORT GEGHOREN ZUM WIRTSCHAFTSBEREICH

UND FORSTWIRTSCHAFT

PRODUZIERENDES GEWERBE

HANDEL UND VERKEHR

SONSTIGER BEREICH (DIENSTLEIST.)

GESAMT IN VH VON SPALTE 59	MAENNLICH	INSGESAMT		MAENNLICH	INSGESAMT		MAENNLICH	INSGESAMT		MAENNLICH
		ANZAHL	IN VH VON SPALTE 59		ANZAHL	IN VH VON SPALTE 59		ANZAHL	IN VH VON SPALTE 59	
66	67	68	69	70	71	72	73	74	75	76
12,8	172	443	22,3	344	213	10,7	129	1 074	54,1	947
7,0	171	1 930	52,6	1 340	740	20,2	450	742	20,2	387
52,4	72	58	25,1	50	28	12,1	15	24	10,4	12
32,0	62	99	38,2	80	35	13,5	21	42	16,2	24
10,4	65	533	51,1	379	195	18,7	125	207	19,8	113
53,6	72	58	26,4	44	24	10,9	12	20	9,1	11
81,1	18	5	13,5	4		0,0		2	5,4	
29,1	64	105	26,8	86	73	18,6	47	100	25,5	49
21,2	82	280	46,1	204	78	12,8	48	121	19,9	67
25,9	58	146	42,1	117	64	18,4	40	47	13,5	24
49,6	40	40	32,0	33	14	11,2	7	9	7,2	6
8,9	54	452	48,1	328	223	23,7	134	181	19,3	114
10,1	117	772	47,1	551	330	20,1	203	372	22,7	206
34,7	113	149	37,7	117	60	15,2	30	49	12,4	22
3,0	332	7 219	42,3	5 346	4 789	28,1	2 945	4 538	26,6	2 390
23,1	28	75	41,2	52	40	22,0	18	25	13,7	11
68,6	94	36	17,6	27	13	6,4	8	15	7,4	6
11,0	392	1 840	37,5	1 386	1 255	25,6	707	1 267	25,8	707
23,9	65	152	37,9	121	88	21,9	47	65	16,2	38
24,9	86	244	45,4	203	59	11,0	33	101	18,8	61
11,7	72	463	46,0	353	197	19,6	109	228	22,7	119
43,6	65	89	33,5	73	36	13,5	25	25	9,4	11
14,0	45	246	46,7	189	117	22,2	83	90	17,1	50
17,8	83	316	46,1	264	113	16,5	60	135	19,7	77
0,5	7	148	11,0	128	289	21,5	144	899	66,9	450
34,5	97	206	41,5	162	64	12,9	37	55	11,1	30
15,3	37	192	47,3	164	57	14,0	31	95	23,4	63
17,8	88	361	47,1	290	105	13,7	60	164	21,4	85
12,8	72	423	49,2	315	192	22,3	126	135	15,7	71
27,3	159	290	40,6	217	134	18,8	83	95	13,3	57
28,4	120	224	39,5	184	91	16,0	54	91	16,0	50
19,9	61	216	46,2	166	82	17,5	48	77	16,5	36
33,1	63	127	42,1	113	36	11,9	20	39	12,9	20
47,3	47	48	26,1	28	30	16,3	18	19	10,3	12
53,0	116	92	27,7	83	37	11,1	26	27	8,1	19
7,4	70	712	51,4	550	254	18,4	155	316	22,8	194
49,0	49	55	28,4	45	17	8,8	11	27	13,9	14
38,5	25	28	23,9	24	39	33,3	33	5	4,3	
3,0	340	6 560	42,0	4 749	3 372	21,6	1 954	5 203	33,3	2 951
13,1	53	210	34,9	157	154	25,6	91	159	26,4	72
4,4	181	3 113	47,9	2 121	1 555	23,9	987	1 552	23,9	893
44,3	63	69	30,0	59	32	13,9	16	27	11,7	18
10,5	358	1 870	41,4	1 364	1 138	25,2	688	1 028	22,8	545
1,7	87	3 279	46,6	2 421	1 793	25,5	1 047	1 839	26,2	1 022
23,5	47	131	47,3	103	30	10,8	18	51	18,4	27
38,7	61	81	31,6	60	34	13,3	24	42	16,4	24
27,1	79	184	36,1	142	101	19,8	61	86	16,9	50
7,6	166	1 685	48,2	1 256	796	22,8	490	748	21,4	424
2,4	121	3 788	52,1	2 738	1 356	18,6	797	1 955	26,9	1 113
2,2	210	6 279	47,3	4 511	2 856	21,5	1 653	3 836	28,9	2 102
21,8	53	207	48,5	183	75	17,6	52	52	12,2	31
7,4	5 252	46 328	43,8	34 024	23 503	22,2	14 020	28 101	26,6	15 825

STATI-
STISCHE
KENN-
ZIFFER

K

GEMEINDE

ERWERBS-
TÄTIGE
MIT
WEITERER
TÄTIGKEIT
IN DER
LAND-
WIRTSCHAFT

SELBSTÄNDIGE

VON DEN ERWERBSTÄTIGEN
MITHILFENDE FAMILIENANGEHÖRIGE

INSGESAMT

MAENNLICH

INSGESAMT

MAENNLICH

ANZAHL IN VH VON
SPALTE 59

ANZAHL IN VH VON
SPALTE 59

77

78

79

80

81

82

83

• 56 Kreis Pinneberg

56 001	APPEN	15	143	7,2	127	97	4,9	21
56 002	BARMSTEDT, STADT	17	391	10,7	330	187	5,1	26
56 003	BEVERN	4	55	23,8	52	71	30,7	19
56 004	BILSEN	5	42	16,2	35	30	11,6	9
56 005	BOENNINGSTEDT	2	133	12,7	109	66	6,3	13
56 006	BOKEL	10	52	23,6	49	65	29,5	17
56 007	BOKELSESS	1	11	29,7	10	17	45,9	5
56 008	BOKHOLT-MANREDDER	10	62	15,8	56	45	11,5	5
56 009	BORSTEL-MOHENRADEN	4	83	13,7	74	58	9,5	8
56 010	BRANDE-MOERNERKIRCHEN	7	77	22,2	70	48	13,8	7
56 011	BULLENKUHLEN	2	21	16,8	20	28	22,4	9
56 012	EGENBUETTEL	10	138	14,7	114	53	5,6	9
56 013	ELLERBEK	13	222	13,5	191	95	5,8	8
56 014	ELLERHOOP	8	74	18,7	64	17	4,3	5
56 015	ELMSHORN, STADT	34	1 271	7,5	1 011	501	2,9	64
56 016	GROSS NORDENDE	8	29	15,9	24	19	10,4	4
56 017	GROSS OFFENSETH-ASPERN	6	43	21,1	35	47	23,0	13
56 018	HALSTENBEK	29	476	9,7	387	143	2,9	19
56 019	HASELAU	25	65	16,2	59	44	11,0	10
56 020	HASELDOORF	30	101	18,8	89	65	12,1	17
56 021	HASLOH	6	125	12,4	110	81	8,1	16
56 022	HEEDE	7	67	25,2	55	60	22,6	13
56 023	HEIDGRABEN	10	56	10,6	46	30	5,7	3
56 024	HEIST	12	92	13,4	75	39	5,7	10
56 025	HELGOLAND	2	238	17,7	123	94	7,0	11
56 026	HEMDINGEN	29	99	20,0	88	82	16,5	13
56 027	HETLINGEN	14	49	12,1	46	36	8,9	4
56 028	HOLM	13	110	14,4	90	72	9,4	17
56 029	KLEIN NORDENDE	6	86	10,0	78	51	5,9	7
56 030	KLEIN OFFENSETH-SPARRI.	8	101	14,1	94	33	4,6	10
56 031	KOELLN-REISIEK	4	62	10,9	55	23	4,1	4
56 032	KUMMERFELD	9	60	12,8	56	48	10,3	12
56 033	KURZENMOOR	9	61	20,2	54	39	12,9	10
56 034	LANGELN	9	41	22,3	35	48	26,1	11
56 035	LUTZHORN	8	92	27,7	77	66	19,9	19
56 036	MOORREGE	10	137	9,9	118	67	4,8	16
56 037	NEUENDEICH	12	44	22,7	35	46	23,7	10
56 038	OSTERHORN	2	25	21,4	25	22	18,8	3
56 039	PINNEBERG, STADT	33	995	6,4	834	351	2,2	41
56 040	PRISDORF	12	67	11,1	61	46	7,6	7
56 041	QUICKBORN	28	756	11,6	617	338	5,2	48
56 042	RAA-BESENBEK	2	40	17,4	38	44	19,1	10
56 043	RELLINGEN	23	492	10,9	410	171	3,8	16
56 044	SCHENEFELD	14	675	9,6	568	215	3,1	31
56 045	SEESTERMUEHE	3	52	18,8	47	25	9,0	5
56 046	SEETH-EKHOLT	10	38	14,8	33	44	17,2	10
56 047	TANGSTEDT	12	90	17,7	82	73	14,3	11
56 048	TORNESCH	23	306	8,8	232	142	4,1	25
56 049	UETERSEN, STADT	20	569	7,8	440	208	2,9	25
56 050	WEDEL (HOLSTEIN), STADT	42	994	7,5	828	329	2,5	31
56 051	WESTERHORN	9	55	12,9	51	61	14,3	10
• ZUSAMMEN		643	10 163	9,6	8 407	4 680	4,4	747

AM WOHNORT SIND NACH DER STELLUNG IM BERUF

BEAMTE			ANGESTELLTE (EINSCHL. KAUFM. LEHRLINGE)			ARBEITER (EINSCHL. GEWERBL. LEHRLINGE)		
INSGESAMT		MAENNLICH	INSGESAMT		MAENNLICH	INSGESAMT		MAENNLICH
ANZAHL	IN VH VON SPALTE 59		ANZAHL	IN VH VON SPALTE 59		ANZAHL	IN VH VON SPALTE 59	
84	85	86	87	88	89	90	91	92
868	43,7	860	302	15,2	151	575	29,0	433
186	5,1	159	1 116	30,4	583	1 790	48,8	1 250
5	2,2	3	23	10,0	8	77	33,3	67
12	4,6	12	42	16,2	22	133	51,4	109
51	4,9	45	329	31,5	182	465	44,5	333
9	4,1	7	22	10,0	9	72	32,7	57
	0,0		1	2,7	1	8	21,6	6
30	7,7	26	112	28,6	57	143	36,5	102
36	5,9	29	158	26,0	84	273	44,9	206
22	6,3	20	51	14,7	24	149	42,9	118
3	2,4	3	22	17,6	13	51	40,8	41
46	4,9	40	339	36,1	193	364	38,7	274
84	5,1	66	548	33,4	295	691	42,1	517
23	5,8	17	65	16,5	25	216	54,7	171
1 636	9,6	1 412	6 777	39,7	3 529	6 866	40,3	4 997
10	5,5	5	46	25,3	21	78	42,9	55
5	2,5	5	16	7,8	8	93	45,6	74
370	7,5	302	2 082	42,5	1 145	1 832	37,4	1 339
15	3,7	13	82	20,4	40	195	48,6	149
20	3,7	16	110	20,4	56	242	45,0	205
51	5,1	40	339	33,7	180	410	40,8	307
5	1,9	5	39	14,7	20	95	35,7	81
32	6,1	29	136	25,8	79	273	51,8	210
29	4,2	23	201	29,3	121	325	47,4	255
87	6,5	82	446	33,2	195	478	35,6	318
20	4,0	14	96	19,4	54	199	40,1	157
10	2,5	8	96	23,6	59	215	53,0	178
34	4,4	26	197	25,7	110	353	46,1	280
54	6,3	48	222	25,8	116	447	52,0	335
44	6,2	40	199	27,9	104	337	47,2	268
27	4,8	25	136	24,0	83	319	56,3	241
18	3,8	15	136	29,1	65	206	44,0	163
13	4,3	12	52	17,2	29	137	45,4	111
5	2,7	5	17	9,2	6	73	39,7	48
11	3,3	10	38	11,4	26	125	37,7	112
101	7,3	93	411	29,7	228	668	48,3	514
3	1,5	2	46	23,7	25	55	28,4	47
9	7,7	8	14	12,0	7	47	40,2	39
1 850	11,9	1 616	6 484	41,6	3 346	5 923	38,0	4 157
54	9,0	44	194	32,2	91	241	40,0	170
365	5,6	285	2 479	38,1	1 503	2 567	39,5	1 729
6	2,6	5	48	20,9	28	92	40,0	75
270	6,0	227	1 761	39,0	979	1 818	40,3	1 323
431	6,1	327	3 195	45,5	1 761	2 513	35,8	1 890
12	4,3	10	54	19,5	29	134	48,4	104
10	3,9	8	55	21,5	30	109	42,6	88
15	2,9	13	140	27,5	84	191	37,5	142
302	8,6	264	1 157	33,1	627	1 588	45,4	1 188
588	8,1	521	2 527	34,7	1 336	3 383	46,5	2 447
932	7,0	748	6 092	45,9	3 387	4 917	37,1	3 482
21	4,9	21	74	17,3	43	216	50,6	194
8 840	8,4	7 614	39 324	37,2	21 197	42 767	40,4	31 156

STATI-
STISCHE
KENN-
ZIFFER

K

GEMEINDE

ERWERBSTAETIGE AM ARBEITSORT

LAND- UND FORSTWIRTSCHAFT

VON DEN

INSGESAMT	MAENNLICH	WEIBLICH	INSGESAMT		MAENNLICH
			ANZAHL	IN VH VON SPALTE 93	
93	94	95	96	97	98

•56 Kreis Pinneberg

56 001	APPEN	1 793	1 491	302	215	12,0	141
56 002	BARMSTEDT, STADT	3 458	2 067	1 391	236	6,8	163
56 003	BEVERN	158	96	62	119	75,3	70
56 004	BILSEN	161	114	47	96	59,6	71
56 005	BOENNINGSTEDT	1 099	756	343	119	10,8	74
56 006	BOKEL	150	92	58	116	77,3	70
56 007	BOKELSESS	32	18	14	29	90,6	17
56 008	BOKHOLT-HANREDDER	298	176	122	129	43,3	67
56 009	BORSTEL-HOHENRADEN	244	138	106	121	49,6	74
56 010	BRANDE-HOERNERKIRCHEN	239	162	77	86	36,0	55
56 011	BULLENKUHLEN	76	51	25	58	76,3	38
56 012	EGENBUETTEL	1 330	882	448	78	5,9	48
56 013	ELLERBEK	874	582	292	177	20,3	121
56 014	ELLERHOOP	206	154	52	124	60,2	101
56 015	ELMSHORN, STADT	16 467	10 265	6 202	609	3,7	408
56 016	GROSS NORDEDE	124	51	73	38	30,6	24
56 017	GROSS OFFENSETH-ASPERN	167	115	52	137	82,0	94
56 018	HALSTENBEK	2 011	1 403	608	527	26,2	378
56 019	HASELAU	175	115	60	90	51,4	60
56 020	HASELDORF	286	192	94	122	42,7	78
56 021	HASLOH	410	259	151	112	27,3	66
56 022	HEEDE	186	123	63	111	59,7	61
56 023	HEIDGRABEN	146	92	54	63	43,2	38
56 024	HEIST	282	187	95	116	41,1	78
56 025	HELGOLAND	1 343	729	614	7	0,5	7
56 026	HEMDINGEN	310	194	116	162	52,3	90
56 027	HETLINGEN	213	162	51	65	30,5	40
56 028	HOLM	392	263	129	125	31,9	78
56 029	KLEIN NORDEDE	248	169	79	100	40,3	67
56 030	KLEIN OFFENSETH-SPARRI.	462	332	130	211	45,7	171
56 031	KOELLN-REISIEK	285	200	85	165	57,9	124
56 032	KUMMERFELD	233	157	76	89	38,2	57
56 033	KURZENMOOR	162	114	48	97	59,9	62
56 034	LANGELN	109	57	52	86	78,9	46
56 035	LUTZHORN	218	147	71	170	78,0	110
56 036	MOORREGE	490	331	159	80	16,3	53
56 037	NEUENDEICH	121	67	54	94	77,7	48
56 038	DSTERHORN	88	63	25	45	51,1	25
56 039	PINNEBERG, STADT	14 571	9 058	5 513	545	3,7	398
56 040	PRISDORF	562	403	159	73	13,0	47
56 041	QUICKBORN	3 882	2 192	1 690	269	6,9	169
56 042	RAA-BESENBEK	111	68	43	84	75,7	48
56 043	RELLINGEN	2 741	1 828	913	528	19,3	393
56 044	SCHENEFELD	4 750	3 205	1 545	108	2,3	79
56 045	SEESTERMUEHE	165	113	52	63	38,2	46
56 046	SEETH-EKHOLT	128	79	49	96	75,0	59
56 047	TANGSTEDT	305	199	106	133	43,6	77
56 048	TORNESCH	1 962	1 288	674	275	14,0	180
56 049	UETERSEN, STADT	7 059	4 376	2 683	200	2,8	130
56 050	WEDEL (HOLSTEIN), STADT	10 388	6 530	3 858	291	2,8	212
56 051	WESTERHORN	341	257	84	85	24,9	47
• ZUSAMMEN		82 011	52 162	29 849	7 874	9,6	5 258

ERWERBSTÄTIGEN AM ARBEITSORT GEMOEREN ZUM WIRTSCHAFTSBEREICH

ERWERBS-
TÄTIGE AM
ARBEITSORT
IN VH DER
ERWERBS-
TÄTIGEN AM
WOHNORT

PRODUZIERENDES GEWERBE			HANDEL UND VERKEHR			SONSTIGER BEREICH (DIENSTLEISTUNGEN)					
INSGESAMT		MAENNLICH	INSGESAMT		MAENNLICH	INSGESAMT		MAENNLICH			
ANZAHL	IN VH VON SPALTE 93		ANZAHL	IN VH VON SPALTE 93		ANZAHL	IN VH VON SPALTE 93				
99	100	101	102	103	104	105	106	107	108		
	93	5,2		71	4,0		43	1 414	78,9	1 236	90,3
1	956	56,6	1	240	623	18,0	364	643	18,6	300	94,2
	23	14,6		20	8	5,1		8	5,1	4	68,4
	30	18,6		24	13	8,1		22	13,7	14	62,2
	745	67,8		552	109	9,9		126	11,5	66	105,3
	17	11,3		14	5	3,3		12	8,0	7	68,2
	1	3,1		1		0,0		2	6,3		86,5
	87	29,2		77	27	9,1		55	18,5	16	76,0
	73	29,9		40	15	6,1		35	14,3	18	40,1
	83	34,7		73	28	11,7		42	17,6	21	68,9
	3	3,9		3	5	6,6		10	13,2	7	60,8
1	023	76,9		713	147	11,1		82	6,2	45	141,5
	474	54,2		334	107	12,2		116	13,3	58	53,3
	39	18,9		29	19	9,2		24	11,7	13	52,2
7	068	42,9	5	192	4 760	28,9	2	832	4 030	1 833	96,6
	50	40,3		16	30	24,2		6	4,8	2	68,1
	19	11,4		15	3	1,8		8	4,8	4	81,9
	744	37,0		612	345	17,2		395	19,6	216	41,0
	35	20,0		30	29	16,6		21	12,0	14	43,6
	83	29,0		70	31	10,8		50	17,5	28	53,2
	176	42,9		133	56	13,7		66	16,1	33	40,8
	49	26,3		45	15	8,1		11	5,9	6	69,9
	34	23,3		26	24	16,4		25	17,1	12	27,7
	83	29,4		71	41	14,5		42	14,9	20	41,1
	148	11,0		128	289	21,5		899	66,9	450	100,0
	98	31,6		80	23	7,4		27	8,7	15	62,5
	82	38,5		76	23	10,8		43	20,2	30	52,5
	152	38,8		125	40	10,2		75	19,1	40	51,2
	82	33,1		62	30	12,1		36	14,5	22	28,8
	157	34,0		99	60	13,0		34	7,4	22	64,7
	75	26,3		50	18	6,3		27	9,5	19	50,3
	87	37,3		72	22	9,4		35	15,0	15	49,8
	44	27,2		39	9	5,6		12	7,4	9	53,6
	3	2,8		2	8	7,3		12	11,0	8	59,2
	18	8,3		16	18	8,3		12	5,5	10	65,7
	183	37,3		150	115	23,5		112	22,9	61	35,4
	14	11,6		12	6	5,0		7	5,8	3	62,4
	3	3,4		3	40	45,5			0,0		75,2
6	885	47,3	4	912	2 655	18,2	1	444	4 486	2 304	93,4
	343	61,0		292	62	11,0		42	84	22	93,4
	1 940	50,0	1	131	814	21,0		464	859	428	59,7
	15	13,5		14	6	5,4		3	6	3	48,3
	1 055	38,5		785	741	27,0		426	417	224	60,7
	2 964	62,4	2	227	984	20,7		570	694	329	67,6
	63	38,2		49	10	6,1		4	29	14	59,6
	12	9,4		9	7	5,5		5	13	6	50,0
	103	33,8		89	24	7,9		12	45	21	59,9
	957	48,8		729	357	18,2		185	373	194	56,1
4	048	57,3	2	820	1 203	17,0		642	1 608	784	97,0
6	100	58,7	4	274	1 674	16,1		882	2 323	1 162	78,3
	185	54,3		168	39	11,4		24	32	18	79,9
	38 804	47,3	27 814	15 788	19,3		8 904	19 545	23,8	10 186	77,5

STATI-
STISCHE

K

SCHUELER UND STUDIERENDE

AM WOHNORT
DAVON BESUCHEN DIE (DAS)KENN-
ZIFFER

GEMEINDE

INSGESAMT	VOLKS- SCHULE	REAL- SCHULE	GYM- NASIUM	BERUFS- FACH-/ FACH- SCHULE	INGE- NIEUR- SCHULE	HOCH- SCHULE	AM SCHULORT
109	110	111	112	113	114	115	116

• 56 Kreis Pinneberg

56 001	APPEN	408	292	49	54	5	2	6	283
56 002	BARMSTEDT, STADT	1 129	745	204	137	21	5	17	1 118
56 003	BEVERN	63	51	8		4			50
56 004	BILSEN	73	56	11	2	2	1	1	34
56 005	BOENNINGSTEDT	377	257	67	35	7	3	8	255
56 006	BOKEL	66	55	6	3	2			
56 007	BOKELSESS	6	4	2					
56 008	BOKHOLT-HANREDDER	117	84	11	18	3	1		82
56 009	BORSTEL-HOHENRADEN	203	155	20	17	3	1	7	172
56 010	BRANDE-HOERNERKIRCHEN	137	96	20	20	1			272
56 011	BULLENKUHLEN	57	46	6	5				37
56 012	EGENBUETTEL	325	233	39	41	6	2	4	238
56 013	ELLERBEK	510	340	68	80	12	6	4	329
56 014	ELLERHOOP	158	124	7	22	4	1		124
56 015	ELMSHORN, STADT	5 264	3 417	577	987	110	31	142	5 981
56 016	GROSS NORDENDE	56	30	13	11			2	25
56 017	GROSS OFFENSETH-ASPERN	58	39	16	1	2			30
56 018	HALSTENBEK	1 402	855	222	223	28	13	61	1 139
56 019	HASELAUF	126	87	31	7		1		75
56 020	HASELDORF	194	157	25	8	4			151
56 021	HASLOH	341	226	98	41	6	3	7	222
56 022	HEEDE	91	71	15	1	2		2	44
56 023	HEIDGRABEN	227	166	21	35	2	1	2	167
56 024	HEIST	232	148	37	32	10	1	4	165
56 025	HELGOLAND	273	199	71	2		1		273
56 026	HEMDINGEN	185	148	26	3	5	2	1	247
56 027	HETLINGEN	111	99	6	5	1			99
56 028	HOLM	272	204	24	34	3	5	2	193
56 029	KLEIN NORDENDE	339	236	40	48	10	1	4	241
56 030	KLEIN OFFENSETH-SPARRI.	271	201	38	21	5	2	4	192
56 031	KOELLN-REISTEK	212	161	12	35	4			168
56 032	KUMMERFELD	159	123	26	7	2	1		104
56 033	KURZENMOOR	143	116	14	10	2		1	54
56 034	LANGELN	61	43	16	1	1			
56 035	LUTZHORN	124	97	24	1	2			96
56 036	MOORREGE	525	358	77	70	7	8	5	367
56 037	NEUENDEICH	61	43	4	13		1		
56 038	OSTERHORN	43	36	2	3	2			
56 039	PINNEBERG, STADT	4 704	3 007	620	790	101	28	158	5 231
56 040	PRISDORF	231	161	25	33	6	1	5	153
56 041	QUICKBORN	2 191	1 419	332	336	55	14	35	2 123
56 042	RAA-BESENBEK	97	70	13	10	2	1	1	64
56 043	RELLINGEN	1 377	925	196	182	37	7	30	977
56 044	SCHENEFELD	2 085	1 360	317	272	44	15	77	1 622
56 045	SEESTERMUEHE	106	78	8	16	4			178
56 046	SEETH-EKHOLT	68	53	4	9	2			38
56 047	TANGSTEDT	153	121	18	10	3		1	119
56 048	TORNESCH	1 197	841	131	176	27	5	17	912
56 049	UETERSEN, STADT	2 439	1 592	273	467	44	13	50	2 923
56 050	WEDEL (HOLSTEIN), STADT	4 375	2 599	598	702	117	224	135	4 294
56 051	WESTERHORN	121	89	15	16	1			

• ZUSAMMEN

33 543	22 113	4 463	5 052	721	401	793	31 680
--------	--------	-------	-------	-----	-----	-----	--------

BERUFSPENDLER

AUSBILDUNGSPENDLER

AUSPENDLER			EINPENDLER			AUSPENDLER		EINPENDLER	
INSGESAMT		MAENNLICH	INSGESAMT		MAENNLICH	INSGESAMT		INSGESAMT	
ANZAHL	IN VH VON SPALTE 59		ANZAHL	IN VH VON SPALTE 93		ANZAHL	IN VH VON SPALTE 109	ANZAHL	IN VH VON SPALTE 116
117	118	119	120	121	122	123	124	125	126
718	36,2	514	526	29,3	413	126	30,9	1	0,4
1 135	30,9	876	923	26,7	595	173	15,3	162	14,5
85	36,8	65	12	7,6	12	13	20,6		0,0
131	50,6	99	33	20,5	26	43	58,9	4	11,8
488	46,7	359	543	49,4	433	125	33,2	3	1,2
84	38,2	59	14	9,3	12	64	97,0		0,0
6	16,2	5	1	3,1	1	6	100,0		
198	50,5	147	104	34,9	77	36	30,8	1	1,2
396	65,1	284	32	13,1	21	52	25,6	21	12,2
152	43,8	114	44	18,4	37	40	29,2	175	64,3
61	48,8	45	12	15,8	10	20	35,1		0,0
561	59,7	413	951	71,5	665	94	28,9	7	2,9
1 140	69,5	783	374	42,8	288	182	35,7	1	0,3
209	52,9	143	20	9,7	15	36	22,8	2	1,6
5 301	31,1	4 082	4 717	28,6	3 334	298	5,7	1 015	17,0
108	59,3	72	50	40,3	14	33	58,9	2	8,0
49	24,0	32	12	7,2	12	28	48,3		0,0
3 618	73,8	2 356	726	36,1	567	473	33,7	210	18,4
233	58,1	162	7	4,0	6	55	43,7	4	5,3
282	52,4	217	30	10,5	26	43	22,2		0,0
685	68,1	463	89	21,7	69	120	35,2	1	0,5
113	42,5	83	33	17,7	32	47	51,6		0,0
397	75,3	289	16	11,0	14	65	28,6	5	3,0
457	66,6	343	53	18,8	46	83	35,8	16	9,7
	0,0			0,0			0,0		0,0
219	44,2	163	33	10,6	31	40	21,6	102	41,3
234	57,6	171	41	19,2	38	12	10,8		0,0
481	62,8	353	107	27,3	93	80	29,4	1	0,5
669	77,8	460	57	23,0	45	143	42,2	45	18,7
419	58,7	303	167	36,1	119	79	29,2		0,0
349	61,6	260	67	23,5	52	59	27,8	15	8,9
296	63,2	205	61	26,2	51	55	34,6		0,0
150	49,7	111	10	6,2	9	112	78,3	23	42,6
78	42,4	50	3	2,8	2	60	98,4		0,0
118	35,5	101	4	1,8	4	28	22,6		0,0
1 021	73,8	732	127	25,9	94	158	30,1		0,0
80	41,2	56	7	5,8	4	54	88,5		0,0
38	32,5	27	9	10,2	8	41	95,3		0,0
6 492	41,6	4 711	5 460	37,5	3 775	373	7,9	900	17,2
396	65,8	265	356	63,3	295	79	34,2	1	0,7
3 575	55,0	2 648	952	24,5	658	326	14,9	258	12,2
134	58,3	100	15	13,5	12	33	34,0		0,0
3 007	66,6	2 028	1 236	45,1	901	468	34,0	68	7,0
4 544	64,6	3 115	2 265	47,7	1 743	474	22,7	11	0,7
137	49,5	103	25	15,2	21	41	38,7	113	63,5
140	54,7	99	12	9,4	9	30	44,1		0,0
273	53,6	195	69	22,6	62	34	22,2		0,0
2 146	61,4	1 521	613	31,2	473	297	24,8	12	1,3
2 515	34,6	1 892	2 299	32,6	1 499	132	5,4	616	21,1
5 593	42,2	4 049	2 717	26,2	2 103	390	8,9	309	7,7
153	35,8	117	67	19,6	55	116	95,9		0,0
49 864	47,1	35 840	26 101	31,8	18 881	5 969	17,8	4 106	13,0

STATI-
STISCHE

L

FLAECHE
AM
27.5.
1970
IN QKM

GEMEINDE

INSGESAMT MAENNLICH WEIBLICH

KENN-
ZIFFER

1

2

3

4

5

6

7

• 57 Kreis Plön

Kenn- Ziffer	Gemeinde	Fläche 27.5. 1970 in qkm	17.5.1939	13.9.1950	6.6.1961	Insgesamt	Maennlich	Weiblich
		1	2	3	4	5	6	7
57 001	ASCHEBERG(HOLSTEIN)	20,99	1 088	3 241	2 400	2 392	1 173	1 219
57 002	BARMTISSEN	5,15	141	308	169	151	75	76
57 003	BARSBEK	8,74		755	474	481	230	251
57 004	BEHRENSDORF(OSTSEE)	20,82			660	567	281	286
57 005	BELAU	14,88	354	685	457	384	193	191
57 006	BENDFELD	4,41	215	388	253	268	134	134
57 007	BLEKENDORF	38,31	1 314	2 337	1 727	1 765	866	899
57 008	BOENEBUETTEL	20,40		1 124	1 001	1 209	588	621
57 009	BOESDORF	21,09	696	1 520	1 113	1 216	573	643
57 010	BOKSEE	5,53	173	507	219	312	148	164
57 011	BOTHKAMP	13,81	307	638	414	322	147	175
57 012	BRODDERSDORF	3,63	214	387	295	269	136	133
57 013	DANNAU	9,12	364	647	376	418	195	223
57 014	DEPENAU	13,32	307	630	405	325	176	149
57 015	DERSAU	7,46	408	805	565	656	313	343
57 016	DOBERSDORF	21,96	505	873	687	667	327	340
• 57 017	DOERNICK	4,31		298	206	226	115	111
57 018	FAHREN	3,60	139	208	130	127	66	61
57 019	FARGAU	15,74	304	684	315	343	174	169
57 020	FIEFBERGEN	5,80	333	606	393	353	167	186
57 021	GIEKAU	32,64	611	1 378	1 061	981	489	492
57 022	GREBTIN	14,39	531	974	615	618	308	310
57 023	GROSSBARKAU	2,93	83	168	107	178	91	87
57 024	GROSSHARRIE	13,16		760	491	479	230	249
57 025	HEIKENDORF	14,66	3 992	5 297	5 992	7 217	3 490	3 727
57 026	HELMSTORF	12,73	312	590	315	327	157	170
57 027	HOEGSDORF	10,92	310	563	434	393	192	201
57 028	HOEHNDORF	5,63	277	494	292	310	153	157
57 029	HOHENFELDE	10,52	374	613	565	620	322	298
57 030	HOHWACHT(OSTSEE)	8,71			996	937	419	518
57 031	HONIGSEE	11,27	269	464	332	303	162	141
57 032	KALUEBBE	11,78	399	774	507	477	229	248
57 033	KIRCHBARKAU	2,16	217	412	461	533	237	296
57 034	KIRCHNUECHEL	10,09	223	468	276	259	127	132
57 035	KLAMP	9,89	474	690	492	589	286	303
57 036	KLAUSDORF	6,46	1 738	2 277	3 272	4 452	2 148	2 304
57 037	KLEIN BARKAU	4,19	139	401	211	225	117	113
57 038	KLETKAMP	11,52	297	495	287	231	116	115
57 039	KOEHN	13,15	315	516	422	448	224	224
57 040	KROKAU	4,43		400	246	314	154	160
57 041	KRUMMBEK	5,50	218	475	343	300	150	150
57 042	KUEHREN	16,81	360	641	562	544	270	274
57 043	LABOE	4,82	2 465	4 181	3 592	3 922	1 868	2 054
57 044	LAMMERSHAGEN	26,04	361	860	423	352	174	178
57 045	LEBRADE	18,59	479	790	597	553	285	268
57 046	LEHMKUHLEN	31,23	838	1 452	1 208	1 191	597	594
57 047	LOEPTIN	9,08	207	416	226	253	140	113
57 048	LUETJENBURG,STADT	6,15	2 429	4 629	4 387	5 519	2 693	2 826
57 049	LUTTERBEK	3,23	196	415	307	307	148	159
57 050	MARTENSRADE	19,54	528	1 053	666	664	340	324
57 051	MOENKEBERG	2,70	1 637	1 353	2 327	2 915	1 395	1 520
57 052	MUCHELN	14,28	475	735	550	538	261	277
57 053	NEHMEN	22,04	297	505	261	229	108	121
57 054	NETTELSEE	6,47	223	529	349	348	171	177
57 055	PANKER	22,68	1 099	1 867	1 356	1 331	665	666
57 056	PASSADE	4,32	165	355	258	222	116	106
• 57 057	PLOEN,STADT	35,94		9 781	10 820	10 504	5 361	5 143
57 058	POHNSDORF	24,62		626	418	373	189	184
57 059	POSTFELD	8,32	197	427	263	298	149	149
57 060	PRASDORF	4,77	242	478	335	413	196	217
57 061	PRATJAU	7,79	190	350	313	296	140	156
57 062	PREETZ,STADT	14,39	6 616	12 218	12 763	14 703	6 805	7 898
57 063	PROBSTEIERHAGEN	14,95	809	1 525	1 313	1 509	739	770
57 064	RAISDORF	11,02		1 855	3 139	3 918	1 867	2 051
57 065	RANTZAU	16,91	380	809	467	349	180	169
57 066	RASTORF	20,28	801	1 083	772	758	386	372
57 067	RATHJENS DORF	12,58	277	514	442	423	214	209
57 068	RENDSWUEHREN	19,48	530	970	697	682	346	336
• 57 069	RUHWINKEL	13,13			868	881	438	443
57 070	SCHELLHORN	10,54	764	1 393	1 267	1 436	696	740

ZU- BZW. ABNAHME (-)
DER WOHNBEVÖLKERUNG
IN VH

BEVÖLKERUNGSDICHTE

VON DER WOHNBEVÖLKERUNG SIND

		1939	1950	1961	1970	LEDIG		VERHEIRATET		VERWITWET	
1939	1961	EINWOHNER JE QKM				INSGESAMT	WEIBLICH	INSGESAMT	WEIBLICH	INSGESAMT	WEIBLICH
815	815	10	11	12	13	14	15	16	17	18	19
1970	1970										
8	9										
119,9	0,3-	52	154	114	114	901	386	1 239	630	229	188
7,1	10,7-	27	60	33	29	77	34	62	31	12	11
0,0	1,5		86	54	55	195	98	242	121	39	29
0,0	14,1-			32	27	230	103	279	140	49	39
8,5	16,0-	24	46	31	26	155	67	191	95	35	27
24,7	5,9	49	88	57	61	125	55	114	57	26	20
34,3	2,2	34	61	45	46	752	347	845	423	143	117
0,0	20,8		55	49	59	486	218	607	303	105	91
74,7	9,3	33	72	53	58	524	258	556	280	113	92
80,3	42,5	31	92	40	56	122	63	163	82	23	18
4,9	22,2-	22	46	30	23	129	58	143	72	46	42
25,7	8,8-	59	107	81	74	130	54	117	59	18	17
14,8	11,2	40	71	41	46	164	83	207	103	44	37
5,9	19,8-	23	47	30	24	149	56	163	82	12	11
60,8	16,1	55	108	76	88	256	120	331	166	58	52
32,1	2,9-	23	40	31	30	278	131	333	166	50	38
0,0	9,7		69	48	52	100	44	108	53	17	14
8,6-	2,3-	39	58	36	35	50	20	69	35	7	5
12,8	8,9	19	43	20	22	147	63	165	83	26	19
6,0	10,2-	57	104	68	61	147	70	169	84	33	29
60,6	7,5-	19	42	33	30	405	181	489	246	77	61
16,4	0,5	37	68	43	43	246	109	313	156	50	39
114,5	66,4	28	57	37	61	81	34	87	44	10	9
0,0	2,4-		58	37	36	202	100	234	117	37	29
80,8	20,4	272	361	409	492	2 703	1 248	3 746	1 867	664	552
4,8	3,8	25	46	25	26	133	65	168	84	22	18
26,8	9,4-	28	52	40	36	159	75	191	95	40	29
11,9	6,2	49	88	52	55	133	58	147	74	24	21
65,8	9,7	36	58	54	59	294	117	259	135	58	44
0,0	5,9-			114	108	381	199	432	224	101	82
12,6	8,7-	24	41	29	27	117	44	157	77	25	18
19,5	5,9-	34	66	43	40	218	105	216	110	40	31
145,6	15,6	100	191	213	247	200	104	261	131	62	56
16,1	6,2-	22	46	27	26	113	52	121	61	25	19
24,3	19,7	48	70	50	60	258	124	284	144	44	34
156,2	36,1	269	352	507	689	1 637	786	2 417	1 214	333	266
61,9	6,6	33	96	50	54	93	36	103	51	27	24
22,2-	19,5-	26	43	25	20	107	49	100	50	18	12
42,2	6,2	24	39	32	34	203	93	205	103	36	26
0,0	27,6		90	56	71	129	60	160	80	21	17
37,6	12,5-	40	86	62	55	132	58	146	74	20	17
51,1	3,2-	21	38	33	32	241	115	256	128	42	29
59,1	9,2	511	867	745	814	1 457	684	2 001	1 010	401	323
2,5-	16,8-	14	33	16	14	163	75	157	79	28	22
15,4	7,4-	26	42	32	30	241	99	262	131	49	38
42,1	1,4-	27	46	39	38	512	221	572	286	90	72
22,2	11,9	23	46	25	28	109	36	129	64	10	8
127,2	25,8	395	753	713	897	2 255	991	2 643	1 328	521	439
56,6	0,0	61	128	95	95	124	56	150	76	29	25
25,8	0,3-	27	54	34	34	285	126	327	163	43	31
78,1	25,3	606	501	862	1 080	1 081	509	1 567	793	230	196
13,3	2,2-	33	51	39	38	225	104	263	132	44	39
22,9-	12,3-	13	23	12	10	109	57	108	56	11	8
56,1	0,3-	34	82	54	54	138	60	177	90	28	24
21,1	1,8-	48	82	60	59	583	255	623	315	110	90
34,5	14,0-	38	82	60	51	89	33	117	58	15	15
0,0	2,9-		272	301	292	4 542	1 743	4 742	2 394	1 008	851
0,0	10,8-		25	17	15	167	72	173	87	29	24
51,3	13,3	24	51	32	36	140	64	134	67	21	16
70,7	23,3	51	100	70	87	191	95	196	99	23	20
55,8	5,4-	24	45	40	38	127	62	142	71	24	21
122,2	15,2	460	849	887	1 022	5 582	2 750	7 216	3 620	1 597	1 345
86,5	14,9	54	102	88	101	623	283	733	370	135	103
0,0	24,8		168	285	356	1 567	751	1 960	988	317	258
8,2-	25,3-	22	48	28	21	146	61	174	88	27	19
5,4-	1,8-	39	53	38	37	332	141	359	179	60	46
52,7	4,3-	22	41	35	34	185	79	197	100	32	26
28,7	2,2-	27	50	36	35	282	127	357	179	41	30
0,0	1,5			66	67	346	144	439	218	81	71
88,0	13,3	72	132	120	136	575	266	731	370	111	94

VON DER WOHNBEVÖLKERUNG SIND

STATI-
STISCHE

L

KENN-
ZIFFER

GEMEINDE

UNTER	6	15	18	21	30	45
6	BIS UNTER	BIS UNTER	BIS UNTER	BIS UNTER	BIS UNTER	BIS UNTER
JAHRE ALT	15	18	21	30	45	60
20	21	22	23	24	25	26

• 57 Kreis Plön

57 001	ASCHEBERG (HOLSTEIN)	222	338	105	92	239	487	359
57 002	BARMISSEN	27	30	5	6	18	32	14
57 003	BARSBEK	65	75	13	17	50	94	64
57 004	BEHRENSDOORF (OSTSEE)	50	82	29	29	53	101	103
57 005	BELAU	39	65	20	12	19	84	49
57 006	BENDFELD	28	50	15	12	24	49	39
57 007	BLEKENDORF	201	306	67	60	173	334	268
57 008	BOENEBUETTEL	139	187	45	35	144	284	177
57 009	BOESDORF	147	198	61	43	105	280	157
57 010	BOKSEE	33	46	15	12	44	65	37
57 011	BOTHKAMP	23	42	17	18	26	48	58
57 012	BRODERSDOORF	40	55	8	6	25	65	28
57 013	DANNAU	44	62	18	9	37	90	64
57 014	DEPENAU	47	57	17	6	41	65	46
57 015	DERSAU	66	96	27	22	87	113	95
57 016	DOBERSDORF	76	99	35	23	66	144	105
• 57 017	DOERNICK	25	32	15	7	23	44	33
57 018	FAHREN	19	15	1	1	23	23	16
57 019	FARGAU	33	71	13	20	23	72	46
57 020	FIEFBERGEN	35	60	20	14	28	74	46
57 021	GIEKAU	95	147	40	55	98	182	184
57 022	GREBIN	76	94	24	16	62	118	103
57 023	GROSSBARKAU	19	39	8	7	21	42	27
57 024	GROSSHARRIE	55	68	15	26	58	81	81
57 025	HEIKENDORF	738	838	263	254	915	1 470	1 220
57 026	HELMSTORF	32	54	12	19	31	56	58
57 027	HOEGSDORF	32	64	16	21	33	68	67
57 028	HOEHNDORF	49	44	11	7	36	61	47
57 029	HOHENFELDE	61	113	23	29	61	121	95
57 030	HOHWACHT (OSTSEE)	89	162	31	33	79	146	171
57 031	HONIGSEE	35	42	7	9	28	63	39
57 032	KALUEBBE	56	97	20	16	43	93	71
57 033	KIRCHBARKAU	46	75	26	13	40	104	105
57 034	KIRCHNUECHEL	26	49	12	12	23	42	48
57 035	KLAMP	66	101	29	18	58	126	80
57 036	KLAUSDORF	500	619	145	150	576	986	725
57 037	KLEIN BARKAU	22	40	10	6	35	35	36
57 038	KLETNAMP	20	49	5	11	12	48	39
57 039	KOEHN	57	73	22	22	43	83	54
57 040	KROKAU	41	54	6	10	46	66	30
57 041	KRUMMBEK	26	54	18	12	29	69	50
57 042	KUEHREN	56	101	30	34	49	96	80
57 043	LABOE	371	528	148	141	457	750	680
57 044	LAMNERSHAGEN	26	65	21	14	23	70	45
57 045	LEBRADE	58	99	28	15	48	130	63
57 046	LEHMKÜHLEN	157	199	50	37	110	247	153
57 047	LOEPTIN	32	37	12	8	37	55	36
57 048	LUETJENBURG, STADT	654	739	196	258	790	1 009	826
57 049	LUTTERBEK	33	48	13	12	26	61	50
57 050	MARTENSRADE	78	113	31	22	63	136	91
57 051	MOENKEBERG	326	373	113	106	389	621	499
57 052	MUCHELN	56	88	33	23	51	113	70
57 053	NEHMTEN	27	37	17	11	17	47	34
57 054	NETTELSEE	31	54	14	13	43	73	49
57 055	PANKER	133	227	64	55	124	262	199
57 056	PASSADE	23	29	13	8	28	39	37
• 57 057	PLOEN, STADT	925	1 314	444	524	1 729	1 674	1 671
57 058	POHNSDORF	39	65	14	12	42	82	62
57 059	POSTFELD	33	60	12	5	33	63	36
57 060	PRASDORF	60	74	18	14	48	98	44
57 061	PRATJAU	32	54	13	13	22	60	34
57 062	PREETZ, STADT	1 455	1 971	534	535	1 654	2 854	2 471
57 063	PROBSTEIERHAGEN	175	225	74	55	174	321	207
57 064	RAISDORF	416	630	174	142	429	884	586
57 065	RANTZAU	31	62	12	14	31	61	77
57 066	RASTORF	90	128	25	26	81	150	104
57 067	RATHJENS DORF	35	74	25	19	43	82	65
57 068	RENDSWUEHREN	61	106	26	34	56	154	100
• 57 069	RUHWINKEL	104	119	34	37	117	157	159
57 070	SHELLHORN	161	239	39	47	142	307	231

VON DER WOHNBEVÖLKERUNG SIND

VON DER WOHNBEVÖLKERUNG SIND					PERSONEN DIE ANDERSWO ZUR WOHNBEVÖLKERUNG GEBÖREN				AUSLÄNDER		
60 BIS UNTER 65 JAHRE ALT	65 BIS UNTER 75 JAHRE ALT	75 UND MEHR JAHRE ALT	UNTER 15 JAHRE ALT IN VH VON SPALTE 5	65 UND MEHR SPALTE 5	EVANGELISCH ANZAHL IN VH VON SPALTE 5		RÖMISCH-KATHOLISCH ANZAHL IN VH VON SPALTE 5		PERSONEN DIE ANDERSWO ZUR WOHNBEVÖLKERUNG GEBÖREN ANZAHL IN VH VON SPALTE 5		
27	28	29	30	31	32	33	34	35	36	37	38
168	238	144	23,4	16,0	2 193	91,7	102	4,3	80	29	1,2
7	7	5	37,7	7,9	147	97,4		0,0	1		0,0
26	53	24	29,1	16,0	465	96,7	11	2,3	4	5	1,0
33	53	34	23,3	15,3	530	93,5	21	3,7	34	4	0,7
34	40	22	27,1	16,1	356	92,7	19	4,9	41	1	0,3
9	27	15	29,1	15,7	252	94,0	10	3,7	6		0,0
123	159	74	28,7	13,2	1 693	95,9	43	2,4	59	1	0,1
59	95	44	27,0	11,5	1 108	91,6	44	3,6	41	1	0,1
54	93	78	28,4	14,1	1 120	92,1	62	5,1	34	5	0,4
22	23	15	25,3	12,2	301	96,5	4	1,3	3		0,0
18	35	37	20,2	22,4	309	96,0	9	2,8	20		0,0
16	22	4	35,3	9,7	238	88,5	4	1,5	4	5	1,9
24	52	18	25,4	16,7	395	94,5	8	1,9	10		0,0
15	21	10	32,0	9,5	308	94,8	4	1,2	13	5	1,5
41	73	36	24,7	16,6	593	90,4	15	2,3	17	1	0,2
32	55	32	26,2	13,0	646	96,9	11	1,6	4	1	0,1
13	24	10	25,2	15,0	201	88,9	14	6,2	7	1	0,4
8	16	5	26,8	16,5	122	96,1	2	1,6	2		0,0
19	31	15	30,3	13,4	327	95,3	14	4,1	3	1	0,3
21	40	15	26,9	15,6	334	94,6	10	2,8	7		0,0
58	84	38	24,7	12,4	926	94,4	33	3,4	48	10	1,0
37	57	31	27,5	14,2	586	94,8	12	1,9	18	2	0,3
4	5	6	32,6	6,2	156	87,6	11	6,2	8	1	0,6
24	42	29	25,7	14,8	465	97,1	3	0,6	21		0,0
435	658	426	21,8	15,0	6 118	84,8	385	5,3	203	82	1,1
28	23	14	26,3	11,3	327	100,0		0,0	12		0,0
31	36	25	24,4	15,5	380	96,7	10	2,5	14		0,0
14	19	22	30,0	13,2	294	94,8		0,0	8		0,0
39	54	24	28,1	12,6	599	96,6	6	1,0	33	3	0,5
72	92	62	26,8	16,4	791	84,4	44	4,7	162	9	1,0
27	34	19	25,4	17,5	286	94,4	3	1,0	1	7	2,3
23	39	19	32,1	12,2	453	95,0	6	1,3	21		0,0
33	55	36	22,7	17,1	491	92,1	19	3,6	12		0,0
14	17	16	29,0	12,7	251	96,9	7	2,7	1	4	1,5
32	52	27	28,4	13,4	556	94,4	12	2,0	13	1	0,2
250	311	190	25,1	11,3	3 638	81,7	235	5,3	82	24	0,5
13	13	15	27,6	12,4	209	92,9	6	2,7	7		0,0
14	22	11	29,9	14,3	229	99,1	1	0,4	5	2	0,9
25	52	17	29,0	15,4	437	97,5	4	0,9	13	3	0,7
18	31	12	30,3	13,7	287	91,4	8	2,5	12		0,0
12	23	7	26,7	10,0	291	97,0	7	2,3	12		0,0
31	54	13	28,9	12,3	505	92,8	28	5,1	15	3	0,6
244	392	211	22,9	15,4	3 393	86,5	208	5,3	188	19	0,5
25	49	14	25,9	17,9	321	91,2	25	7,1	11		0,0
29	63	20	28,4	15,0	548	99,1	2	0,4	22		0,0
78	109	51	29,9	13,4	1 132	95,0	34	2,9	26	3	0,3
15	12	9	27,3	8,3	228	90,1	14	5,5	11	1	0,4
283	503	261	25,2	13,8	5 058	91,6	255	4,6	206	17	0,3
15	32	17	26,4	16,0	301	98,0	1	0,3	11	3	1,0
36	72	22	28,8	14,2	634	95,5	5	0,8	20	1	0,2
153	206	129	24,0	11,5	2 380	81,6	189	6,5	112	18	0,6
35	46	23	26,8	12,8	530	98,5	4	0,7	13	3	0,6
11	21	7	27,9	12,2	218	95,2	7	3,1	17	2	0,9
26	28	17	24,4	12,9	325	93,4	12	3,4	8		0,0
78	129	60	27,0	14,2	1 281	96,2	28	2,1	33	7	0,5
14	22	9	23,4	14,0	204	91,9		4,1	15		0,0
619	993	611	21,3	15,3	8 923	84,9	968	9,2	349	59	0,6
16	26	15	27,9	11,0	346	92,8	8	2,1	8		0,0
19	27	10	31,2	12,4	267	89,6	17	5,7	3	4	1,3
13	29	15	32,4	10,7	388	93,9	15	3,6	9		0,0
26	31	11	29,1	14,2	278	93,9	9	3,0	16		0,0
918	1 426	885	23,3	15,7	12 708	86,4	819	5,6	516	99	0,7
81	136	61	26,5	13,1	1 407	93,2	48	3,2	29		0,0
219	285	153	26,7	11,2	3 415	87,2	188	4,8	105	17	0,4
17	30	14	26,6	12,6	338	96,8	9	2,6	26		0,0
42	83	29	28,8	14,8	702	92,6	28	3,7	19	4	0,5
27	37	16	25,8	12,5	408	96,5	3	0,7	25	2	0,5
40	68	37	24,5	15,4	610	89,4	55	8,1	31		0,0
38	68	48	25,3	13,2	812	92,2	42	4,8	35	7	0,8
79	115	76	27,9	13,3	1 292	90,0	48	3,3	41	6	0,4

STATI- STISCHE	L	GEMEINDE	PRIVATHAUSHALTE				PERSONEN IN PRIVAT- HAUS- HALTEN	DURCH- SCHNITT- LICHE HAUS- HALTS- GROESSE	
			INSGESAMT		DAVON				
			1961	1970	EINPERSONEN- HAUSHALTE				MEHRPERSONEN- HAUSHALTE
					INS- GESAMT	WEIB- LICH			
KENN- ZIFFER		39	40	41	42	43	44	45	46
57 001	ASCHEBERG (HOLSTEIN)	809	860	181	145	679	329	2 438	2,83
57 002	BARMISSEN	50	45	12	10	33	26	152	3,38
57 003	BARSBEK	162	167	39	28	128	71	484	2,90
57 004	BEHRENSDORF (OSTSEE)	172	158	14	13	144	77	588	3,72
57 005	BELAU	150	128	25	18	103	53	395	3,09
57 006	BENDFELD	81	77	10	6	67	40	272	3,53
57 007	BLEKENDORF	505	541	77	58	464	256	1 810	3,35
57 008	BOENEBUETTEL	304	390	50	40	340	189	1 237	3,17
57 009	BOESDORF	318	353	56	45	297	178	1 162	3,29
57 010	BOKSEE	65	99	13	9	86	51	315	3,18
57 011	BOTHKAMP	90	81	6	4	75	41	289	3,57
57 012	BRODERSDORF	95	79	9	6	70	45	273	3,46
57 013	DANNAU	114	134	24	19	110	63	426	3,18
57 014	DEPNAU	111	92	10	6	82	55	335	3,64
57 015	DESAU	184	232	52	42	180	98	669	2,88
57 016	DOBERSDORF	193	201	26	19	175	99	671	3,34
57 017	DOERNICK	58	69	13	10	56	29	215	3,12
57 018	FAHREN	41	43	7	7	36	16	129	3,00
57 019	FARGAU	94	96	13	9	83	49	346	3,60
57 020	FIEFBERGEN	129	118	26	19	92	52	359	3,04
57 021	GIEKAU	311	288	34	25	254	142	1 013	3,52
57 022	GREBIN	183	198	26	21	172	90	634	3,20
57 023	GROSSBARKAU	30	58	9	6	49	34	185	3,19
57 024	GROSSHARRIE	135	143	16	15	127	74	495	3,46
57 025	HEIKENDORF	2 120	2 741	702	442	2 039	1 019	7 264	2,65
57 026	HELMSTORF	86	98	7	7	91	47	336	3,43
57 027	HOEGSDORF	125	113	14	11	99	51	401	3,55
57 028	HOEHNDOORF	93	108	24	16	84	52	317	2,94
57 029	HOHENFELDE	163	193	35	23	158	84	624	3,23
57 030	HOHWACHT (OSTSEE)	300	325	77	65	248	116	937	2,88
57 031	HONIGSEE	95	102	20	11	82	43	304	2,98
57 032	KALUEBBE	143	131	18	13	113	75	496	3,79
57 033	KIRCHBARKAU	165	198	48	40	150	74	543	2,74
57 034	KIRCHNUECHSEL	87	86	19	12	67	38	260	3,02
57 035	KLAMP	145	164	13	7	151	96	600	3,66
57 036	KLAUSDORF	1 145	1 584	275	184	1 309	695	4 517	2,85
57 037	KLEIN BARKAU	68	74	16	15	58	35	232	3,14
57 038	KLETKAMP	79	59	4	3	55	30	215	3,64
57 039	KOEHN	108	128	17	13	111	61	455	3,55
57 040	KROKAU	71	103	16	12	87	49	323	3,14
57 041	KRUMBEEK	100	86	8	6	78	45	310	3,60
57 042	KUEHREN	166	164	26	16	138	83	557	3,40
57 043	LABOE	1 270	1 471	341	252	1 130	570	4 024	2,74
57 044	LAMMERSHAGEN	127	110	16	12	94	45	361	3,28
57 045	LEBRADE	163	166	26	17	140	81	570	3,43
57 046	LEHMKUHLN	372	355	57	48	298	183	1 206	3,40
57 047	LOEPTIN	57	74	7	1	67	43	263	3,55
57 048	LUETJENBURG, STADT	1 612	1 925	453	368	1 472	820	5 425	2,82
57 049	LUTTERBEK	88	91	10	7	81	42	315	3,46
57 050	MARTENSRADE	190	201	30	16	171	103	680	3,38
57 051	MOENKEBERG	831	1 099	253	175	846	454	2 984	2,72
57 052	MUCHELN	147	158	27	23	131	87	551	3,49
57 053	NEHMTEN	72	67	7	5	60	33	238	3,55
57 054	NETTELSEE	106	108	14	11	94	49	353	3,27
57 055	PANKER	372	390	62	47	328	192	1 352	3,47
57 056	PASSADE	75	75	13	10	62	37	227	3,03
57 057	PLOEN, STADT	3 503	3 696	1 046	841	2 650	1 338	9 516	2,57
57 058	POHNSDORF	102	110	10	9	100	60	381	3,46
57 059	POSTFELD	74	86	11	9	75	42	301	3,50
57 060	PRASDORF	95	116	12	11	104	64	421	3,63
57 061	PRATJAU	89	82	4	4	78	49	308	3,76
57 062	PREETZ, STADT	4 555	5 572	1 510	1 129	4 062	2 095	14 780	2,65
57 063	PROBSTEIERHAGEN	415	507	109	83	398	222	1 533	3,02
57 064	RAISDORF	1 025	1 347	253	189	1 094	622	3 993	2,96
57 065	RANTZAU	132	103	9	5	94	50	372	3,61
57 066	RASTORF	215	232	35	26	197	113	774	3,34
57 067	RATHJENS DORF	120	132	21	12	111	65	445	3,37
57 068	RENSWUEHREN	181	183	9	8	174	98	700	3,83
57 069	RUMWINKEL	265	299	56	46	243	133	902	3,02
57 070	SCHELLHORN	420	493	90	73	403	213	1 461	2,96

WOHNBEVÖLKERUNG (ERNAHRER U. ERNAHRTE) NACH UEBERWIEGENDEM LEBENSUNTERRHALT DES ERNAHRERS DURCH

PER- SONEN IN AN- STALTEN	ERWERBSTAETIGKEIT		DAVON GEHÖREN ZUM WIRTSCHAFTSBEREICH					RENTE, PENSION VERMÖGEN UND DGL.		DARUNTER ERNAHRTE	
	ANZAHL	IN VH V.SP.5	LAND- UND FORSTWIRTSCHAFT		PRODUZIEREN- DES GEWERBE	HANDEL UND VERKEHR	SONSTIGER BEREICH	ANZAHL	IN VH V.SP.5	ANZAHL	IN VH V.SP.5
			ANZAHL		IN VH	VON SPALTE 5					
47	48	49	50	51	52	53	54	55	56	57	58
17	1 753	73,3	153	6,4	34,9	15,6	16,4	639	26,7	1 084	45,3
	130	86,1	50	33,1	23,8	19,9	9,3	21	13,9	84	55,6
	380	79,0	85	17,7	35,1	15,6	10,6	101	21,0	239	49,7
	436	76,9	183	32,3	16,2	6,9	21,5	131	23,1	257	45,3
	299	77,9	167	43,5	18,0	5,7	10,7	85	22,1	175	45,6
	207	77,2	90	33,6	28,7	11,2	3,7	61	22,8	123	45,9
1	346	76,3	468	26,5	25,9	7,9	16,0	419	23,7	823	46,6
	972	80,4	167	13,8	32,5	16,0	18,1	237	19,6	565	46,7
81	950	78,1	203	16,7	26,5	12,9	22,0	266	21,9	558	45,7
	255	81,7	58	18,6	35,3	11,9	16,0	57	18,3	148	47,4
46	233	72,4	128	39,8	18,3	2,5	11,8	89	27,6	110	34,2
	226	84,0	58	21,6	32,7	8,9	20,8	43	16,0	151	56,1
	308	73,7	89	21,3	34,9	7,2	10,3	110	26,3	190	45,5
	262	80,6	104	32,0	37,5	6,8	4,3	63	19,4	182	56,0
	478	72,9	94	14,3	28,2	14,9	15,4	178	27,1	269	41,0
	539	80,8	166	24,9	32,4	6,7	16,8	128	19,2	303	45,4
15	155	68,6	39	17,3	23,0	10,6	17,7	71	31,4	108	47,8
	93	73,2	29	22,8	35,4	1,6	13,4	34	26,8	62	48,8
	279	81,3	145	42,3	26,5	3,5	9,0	64	18,7	183	53,4
	262	74,2	50	14,2	29,7	14,4	15,9	91	25,8	164	46,5
	761	77,6	240	24,5	27,7	6,4	19,0	220	22,4	423	43,1
	451	73,0	173	28,0	23,0	8,1	13,9	167	27,0	280	45,3
	147	82,6	41	23,0	36,0	9,6	14,0	31	17,4	97	54,5
	377	78,7	129	26,9	35,5	9,0	7,3	102	21,3	209	43,6
88	5 511	76,4	382	5,3	25,9	10,9	34,3	1 706	23,6	3 391	47,0
	270	82,6	137	41,9	26,0	4,3	10,4	57	17,4	170	52,0
	306	77,9	149	37,9	23,2	3,1	13,7	87	22,1	149	37,9
	250	80,6	66	21,3	35,5	17,7	6,1	60	19,4	157	50,6
24	467	75,3	127	20,5	30,2	9,5	15,2	153	24,7	260	41,9
64	604	64,5	93	9,9	16,2	7,2	31,2	333	35,5	348	37,1
	228	75,2	103	34,0	23,4	10,6	7,3	75	24,8	109	36,0
	393	82,4	142	29,8	32,3	11,3	9,0	84	17,6	243	50,9
	385	72,2	15	2,8	29,5	9,8	30,2	148	27,8	228	42,8
	209	80,7	100	38,6	20,1	7,3	14,7	50	19,3	138	53,3
	475	80,6	120	20,4	41,3	9,0	10,0	114	19,4	291	49,4
	3 616	81,2	63	1,4	35,8	15,3	28,7	836	18,8	2 136	48,0
20	181	80,4	62	27,6	15,6	12,4	24,9	44	19,6	91	40,4
	170	73,6	107	46,3	18,2	5,6	3,5	61	26,4	116	50,2
	354	79,0	138	30,8	32,8	3,1	12,3	94	21,0	234	52,2
	254	80,9	63	20,1	28,3	15,3	17,2	60	19,1	154	49,0
	243	81,0	74	24,7	34,7	9,0	12,7	57	19,0	153	51,0
	433	79,6	165	30,3	34,2	6,1	9,0	111	20,4	255	46,9
2	950	75,2	165	4,2	26,7	15,4	28,9	972	24,8	1 812	46,2
	262	74,4	136	38,6	16,8	6,3	12,8	90	25,6	163	46,3
	443	80,1	162	29,3	29,1	4,7	17,0	110	19,9	252	45,6
	935	78,5	385	32,3	29,0	5,4	11,8	256	21,5	576	48,4
253	216	85,4	102	40,3	22,1	9,9	13,0	37	14,6	106	41,9
	4 316	78,2	75	1,4	25,8	12,0	39,1	1 203	21,8	2 514	45,6
	240	78,2	56	18,2	38,1	9,1	12,7	67	21,8	151	49,2
	528	79,5	195	29,4	27,6	8,7	13,9	136	20,5	330	49,7
	2 376	81,5	43	1,5	37,6	12,6	29,9	539	18,5	1 428	49,0
	426	79,2	191	35,5	28,4	3,0	12,3	112	20,8	219	40,7
	197	86,0	93	40,6	19,2	10,9	15,3	32	14,0	113	49,3
	279	80,2	59	17,0	35,6	17,0	10,6	69	19,8	147	42,2
6	1 023	76,9	228	17,1	30,7	6,8	22,2	308	23,1	599	45,0
	175	78,8	54	24,3	29,3	5,0	20,3	47	21,2	111	50,0
1 252	7 777	74,0	70	0,7	14,4	11,0	48,0	2 727	26,0	4 529	43,1
	302	81,0	158	42,4	21,4	8,3	8,8	71	19,0	175	46,9
	241	80,9	91	30,5	33,9	10,4	6,0	57	19,1	134	45,0
	353	85,5	86	20,8	40,7	10,4	13,6	60	14,5	216	52,3
	238	80,4	90	30,4	35,5	10,8	3,7	58	19,6	121	40,9
241	11 055	75,2	216	1,5	36,4	14,7	22,6	3 648	24,8	6 487	44,1
	1 203	79,7	169	11,2	32,0	17,6	19,0	306	20,3	706	46,8
	3 178	81,1	94	2,4	34,9	14,8	29,0	740	18,9	1 890	48,2
	270	77,4	141	40,4	21,8	4,3	10,9	79	22,6	165	47,3
	576	76,0	233	30,7	25,6	9,6	10,0	182	24,0	321	42,3
	331	78,3	124	29,3	26,2	7,1	15,6	92	21,7	171	40,4
	537	78,7	285	41,8	22,0	8,5	6,5	145	21,3	306	44,9
	695	78,9	233	26,4	33,5	9,3	9,6	186	21,1	411	46,7
2	1 139	79,3	126	8,8	39,6	13,7	17,3	297	20,7	707	49,2

STATI-
STISCHE

L

GEMEINDE

INSGESAMT

MAENNlich

WEIBlich

LAND-

INS

KENN-
ZIFFER

ANZAHL	IN VH VON		ANZAHL	IN VH VON		ANZAHL	IN VH VON		ANZAHL
	SPALTE 5	60		SPALTE 6	62		SPALTE 7	64	
99			61			63			65

● 57 Kreis Plön

57 001	ASCHEBERG(HOLSTEIN)	936	39,1	645	55,0	291	23,9	89
57 002	BARMISSEN	51	33,8	40	53,3	11	14,5	21
57 003	BARSEK	169	35,1	128	55,7	41	16,3	37
57 004	BEHRNSDORF(OSTSEE)	253	44,6	159	56,6	94	32,9	105
57 005	BELAU	169	44,0	110	57,0	59	30,9	86
57 006	BENDFELD	101	37,7	76	56,7	25	18,7	39
57 007	BLEKENDORF	656	37,2	459	53,0	197	21,9	229
57 008	BOENBUETTEL	529	43,8	329	56,0	200	32,2	95
57 009	BOESDORF	491	40,4	305	53,2	186	28,9	89
57 010	BOKSEE	141	45,2	90	60,8	51	31,1	36
57 011	BOTHKAMP	151	46,9	89	60,5	62	35,4	80
57 012	BROEDSDORF	91	33,8	70	51,5	21	15,8	16
57 013	DANNAU	157	37,6	108	55,4	49	22,0	59
57 014	DEPENAU	118	36,3	89	50,6	29	19,5	45
57 015	DERSAU	267	40,7	165	52,7	102	29,7	66
57 016	DOBERSDORF	289	43,3	196	59,9	93	27,4	98
● 57 017	DOERNICK	82	36,3	55	47,8	27	24,3	26
57 018	FAHREN	49	38,6	35	53,0	14	23,0	23
57 019	FARGAU	130	37,9	98	56,3	32	18,9	59
57 020	FIEFBERGEN	126	35,7	88	52,7	38	20,4	23
57 021	GIEKAU	453	46,2	297	60,7	156	31,7	159
57 022	GREBIN	254	41,1	162	52,6	92	29,7	103
57 023	GROSSBARKAU	67	37,6	50	54,9	17	19,5	16
57 024	GROSSHARRIE	215	44,9	140	60,9	75	30,1	82
57 025	HEIKENDORF	2 866	39,7	2 024	58,0	842	22,6	170
57 026	HELMSTORF	129	39,4	92	58,6	37	21,8	71
57 027	HOEGSDORF	174	44,3	110	57,3	64	31,8	95
57 028	HOEHDORF	110	35,5	83	54,2	27	17,2	25
57 029	HOEHNFELDE	252	40,6	172	53,4	80	26,8	82
57 030	HOHWACHT(OSTSEE)	380	40,6	220	52,5	160	30,9	42
57 031	HONIGSEE	153	50,5	99	61,1	54	38,3	83
57 032	KALUEBBE	181	37,9	126	55,0	55	22,2	55
57 033	KIRCHBARKAU	205	38,5	137	57,8	68	23,0	14
57 034	KIRCHNUECHEL	85	32,8	72	56,7	13	9,8	41
57 035	KLAMP	231	39,2	155	54,2	76	25,1	66
57 036	KLAUSDORF	1 851	41,6	1 266	58,9	585	25,4	39
57 037	KLEIN BARKAU	102	45,3	66	58,9	36	31,9	36
57 038	KLETKAMP	69	29,9	52	44,8	17	14,8	40
57 039	KOEHN	180	40,2	134	59,8	46	20,5	73
57 040	KROKAU	121	38,5	85	55,2	36	22,5	30
57 041	KRUMMBEK	123	41,0	90	60,0	33	22,0	35
57 042	KUEHREN	224	41,2	147	54,4	77	28,1	77
57 043	LABOE	1 531	39,0	1 076	57,6	455	22,2	71
57 044	LAMMERSHAGEN	138	39,2	98	56,3	40	22,5	59
57 045	LEBRADE	236	42,7	157	55,1	79	29,5	89
57 046	LEHMKUHLEN	466	39,1	331	55,4	135	22,7	207
57 047	LOEPTIN	126	49,8	85	60,7	41	36,3	66
57 048	LUETJENBURG,STADT	2 249	40,8	1 590	59,0	659	23,3	31
57 049	LUTTERBEK	114	37,1	80	54,1	34	21,4	23
57 050	MARTENSGRADE	273	41,1	191	56,2	82	25,3	103
57 051	MOENKEBERG	1 214	41,6	826	59,2	388	25,5	30
57 052	MUCHELN	258	48,0	164	62,8	94	33,9	123
57 053	NEHMEN	103	45,0	68	63,0	35	28,9	48
57 054	NETTELSEE	157	45,1	96	56,1	61	34,5	43
57 055	PANKER	563	42,3	381	57,3	182	27,3	129
57 056	PASSADE	88	39,6	64	55,2	24	22,6	25
● 57 057	PLOEN,STADT	4 453	42,4	3 192	59,5	1 261	24,5	43
57 058	POHNSDORF	159	42,6	108	57,1	51	27,7	78
57 059	POSTFELD	128	43,0	85	57,0	43	28,9	58
57 060	PRASDORF	155	37,5	110	56,1	45	20,7	35
57 061	PRATJAU	144	48,6	89	63,6	55	35,3	73
57 062	PREETZ,STADT	5 881	40,0	3 815	56,1	2 066	26,2	106
57 063	PROBSTEIERHAGEN	632	41,9	419	56,7	213	27,7	117
57 064	RAISDORF	1 602	40,9	1 059	56,7	543	26,5	67
57 065	RANTZAU	144	41,3	101	56,1	43	25,4	74
57 066	RASTORF	314	41,4	207	53,6	107	28,8	137
57 067	RATHJENS DORF	209	49,4	129	60,3	80	38,3	86
57 068	REHNSWUEHREN	310	45,5	215	62,1	95	28,3	160
● 57 069	RUHWINKEL	358	40,6	255	58,2	103	23,3	121
57 070	SCHELLHORN	566	39,4	381	54,7	185	25,0	54

DEN ERWERBSTAETIGEN AM WOHNORT GEHOEREN ZUM WIRTSCHAFTSBEREICH

UND FORSTWIRTSCHAFT

PRODUZIERENDES GEWERBE

HANDEL UND VERKEHR

SONSTIGER BEREICH (DIENSTLEIST.)

GESAMT	MAENNLICH		INSGESAMT		MAENNLICH		INSGESAMT		MAENNLICH		INSGESAMT		MAENNLICH	
	IN VH VON SPALTE 59		ANZAHL	IN VH VON SPALTE 59		ANZAHL	IN VH VON SPALTE 59		ANZAHL	IN VH VON SPALTE 59		ANZAHL	IN VH VON SPALTE 59	
66	67	68	69	70	71	72	73	74	75	76	77	78	79	80
9,5	57	416	44,4	316	206	22,0	143	225	24,0	129				
41,2	19	11	21,6	9	13	25,5	8	6	11,8	4				
21,9	26	74	43,8	62	32	18,9	23	26	15,4	17				
41,5	58	47	18,6	44	31	12,3	17	70	27,7	40				
50,9	57	39	23,1	28	19	11,2	9	25	14,8	16				
38,6	32	35	34,7	32	17	16,8	10	10	9,9	2				
34,9	144	196	29,9	173	76	11,6	47	155	23,6	95				
18,0	53	204	38,6	152	103	19,5	61	127	24,0	63				
18,1	59	135	27,5	117	84	17,1	50	183	37,3	79				
25,5	20	52	36,9	43	29	20,6	10	24	17,0	17				
53,0	48	35	23,2	29	10	6,6	3	26	17,2	9				
17,6	14	35	38,5	33	19	20,9	8	21	23,1	15				
37,6	37	56	35,7	46	20	12,7	10	22	14,0	15				
38,1	34	53	44,9	41	11	9,3	8	9	7,6	6				
24,7	39	91	34,1	61	49	18,4	31	61	22,8	34				
33,9	60	106	36,7	85	29	10,0	13	56	19,4	38				
31,7	18	20	24,4	15	14	17,1	10	22	26,8	12				
46,9	16	15	30,6	13	2	4,1	1	9	18,4	5				
45,4	46	38	29,2	33	13	10,0	7	20	15,4	12				
18,3	16	50	39,7	43	29	23,0	17	24	19,0	12				
35,1	102	138	30,5	115	43	9,5	21	113	24,9	59				
40,6	64	62	24,4	54	32	12,6	21	57	22,4	23				
23,9	14	26	38,8	21	12	17,9	8	13	19,4	7				
38,1	48	84	39,1	64	24	11,2	13	25	11,6	15				
5,9	142	959	33,5	795	507	17,7	273	1 230	42,9	814				
55,0	52	32	24,8	28	7	5,4	3	19	14,7	9				
54,6	54	42	24,1	35	10	5,7	4	27	15,5	17				
22,7	20	42	38,2	38	29	26,4	19	14	12,7	6				
32,5	53	80	31,7	75	30	11,9	17	60	23,8	27				
11,1	37	64	16,8	58	45	11,8	21	229	60,3	104				
54,2	51	35	22,9	31	15	9,8	11	20	13,1	6				
30,4	39	62	34,3	52	32	17,7	18	32	17,7	17				
6,8	11	74	36,1	61	33	16,1	19	84	41,0	46				
48,2	35	12	14,1	12	12	14,1	10	20	23,5	15				
28,6	39	99	42,9	86	30	13,0	15	36	15,6	15				
2,1	28	762	41,2	604	419	22,6	240	631	34,1	394				
35,3	23	21	20,6	17	17	16,7	11	28	27,5	15				
58,0	33	15	21,7	14	5	7,2	4	9	13,0	1				
40,6	54	63	35,0	59	16	8,9	5	28	15,6	16				
24,8	22	45	37,2	33	21	17,4	14	25	20,7	16				
28,5	24	51	41,5	46	17	13,8	9	20	16,3	11				
34,4	49	89	39,7	72	27	12,1	10	31	13,8	16				
4,6	62	517	33,8	425	359	23,4	218	584	38,1	371				
42,8	44	36	26,1	29	19	13,8	11	24	17,4	14				
37,7	57	70	29,7	61	21	8,9	8	56	23,7	31				
44,4	131	148	31,8	129	36	7,7	25	75	16,1	46				
52,4	41	25	19,8	22	17	13,5	10	18	14,3	12				
1,4	23	725	32,2	555	383	17,0	221	1 110	49,4	791				
20,2	14	54	47,4	41	18	15,8	10	19	16,7	15				
37,7	74	91	33,3	73	31	11,4	20	48	17,6	24				
2,5	17	516	42,5	419	232	19,1	124	436	35,9	266				
47,7	77	73	28,3	65	13	5,0	6	49	19,0	16				
46,6	34	20	19,4	17	12	11,7	8	23	22,3	9				
27,4	24	57	36,3	44	31	19,7	18	26	16,6	10				
22,9	93	176	31,3	153	63	11,2	36	195	34,6	99				
28,4	16	33	37,5	32	10	11,4	2	20	22,7	14				
1,0	29	803	18,0	620	684	15,4	417	2 923	65,6	2 126				
49,1	51	39	24,5	32	22	13,8	14	20	12,6	11				
45,3	34	39	30,5	35	19	14,8	10	12	9,4	6				
22,6	27	69	44,5	55	24	15,5	13	27	17,4	15				
50,7	37	40	27,8	40	18	12,5	10	13	9,0	2				
1,8	80	2 590	44,0	1 969	1 270	21,6	727	1 915	32,6	1 039				
18,5	71	217	34,3	165	139	22,0	86	159	25,2	97				
4,2	42	635	39,6	488	341	21,3	190	559	34,9	339				
51,4	53	37	25,7	30	10	6,9	7	23	16,0	11				
43,6	82	89	28,3	75	46	14,6	26	42	13,4	24				
41,1	49	58	27,8	47	27	12,9	13	38	18,2	20				
51,6	109	82	26,5	65	39	12,6	25	29	9,4	16				
33,8	79	145	40,5	117	49	13,7	33	43	12,0	26				
9,5	41	254	44,9	192	111	19,6	66	147	26,0	82				

STATI- STISCHE KENN- ZIFFER	GEMEINDE	VON DEN ERWERBSTAETIGEN							
		ERWERBS- TAETIGE MIT WEITERER TAETIGKEIT IN DER LAND- WIRTSCHAFT	SELBSTAENDIGE				MITHELFEDE FAMILIENANGEHOERIGE		
			INSGESAMT	MAENNlich		INSGESAMT	MAENNlich		
				ANZAHL	IN VH VON SPALTE 59		ANZAHL	IN VH VON SPALTE 59	ANZAHL
77	78	79	80	81	82	83			
57 001	ASCHEBERG (HOLSTEIN)	6	106	11,3	86	69	7,4	14	
57 002	BARMISSEN		12	23,5	12	2	3,9		
57 003	BARSBEK	2	28	16,6	27	16	9,5	3	
57 004	BEHRENSDORF (OSTSEE)	8	38	15,0	30	25	9,9	1	
57 005	BELAU	2	26	15,4	21	25	14,8	5	
57 006	BENDFELD	2	19	18,8	18	13	12,9	6	
57 007	BLEKENDORF		140	21,3	120	71	10,8	9	
57 008	BOENEBUETTEL	12	68	12,9	60	53	10,0	6	
57 009	BOESDORF	5	67	13,6	60	43	8,8	10	
57 010	BOKSEE	5	24	17,0	20	18	12,8	2	
57 011	BOTHKAMP	6	23	15,2	23	42	27,8	9	
57 012	BRODESDORF	2	11	12,1	9	6	6,6		
57 013	DANNAU	4	41	26,1	34	27	17,2	8	
57 014	DEPENAU	1	12	10,2	8	10	8,5	2	
57 015	DESAU	7	49	18,4	44	45	16,9	7	
57 016	DOBERSDORF	8	37	12,8	34	53	18,3	12	
57 017	DOERNICK	1	15	18,3	15	10	12,2	1	
57 018	FAHREN	1	10	20,4	9	11	22,4	4	
57 019	FARGAU	2	25	19,2	24	13	10,0	2	
57 020	FIEFBERGEN	2	17	13,5	16	13	10,3	2	
57 021	GIEKAU	18	77	17,0	66	80	17,7	16	
57 022	GREBIN	7	54	21,3	44	41	16,1	8	
57 023	GROSSBARKAU		16	23,9	16	6	9,0	2	
57 024	GROSSHARRIE	4	33	15,3	32	44	20,5	10	
57 025	HEIKENDORF	11	284	9,9	238	102	3,6	21	
57 026	HELMSTORF	7	9	7,0	6	11	8,5	4	
57 027	HOEGSDORF	3	34	19,5	32	50	28,7	11	
57 028	HOEHNDORF	1	20	18,2	16	6	5,5	2	
57 029	HOHENFELDE	7	49	19,4	40	43	17,1	10	
57 030	HOHWACHT (OSTSEE)		104	27,4	67	48	12,6	10	
57 031	HONIGSEE	2	35	22,9	31	43	28,1	13	
57 032	KALUEBBE	5	40	22,1	35	20	11,0	2	
57 033	KIRCHBARKAU	2	32	15,6	26	8	3,9	1	
57 034	KIRCHNUECHEL	1	18	21,2	17	8	9,4	4	
57 035	KLAMP	3	36	15,6	31	28	12,1	5	
57 036	KLAUSDORF	10	138	7,5	113	70	3,8	8	
57 037	KLEIN BARKAU	4	17	16,7	16	19	18,6	1	
57 038	KLETKAMP	1	7	10,1	6	4	5,8		
57 039	KOEHN	6	39	21,7	37	31	17,2	9	
57 040	KROKAU	4	17	14,0	16	10	8,3	1	
57 041	KRUMBEK	1	18	14,6	15	9	7,3	2	
57 042	KUEHREN	3	29	12,9	27	33	14,7	7	
57 043	LABOE	6	177	11,6	131	62	4,0	14	
57 044	LAMMERSHAGEN	4	16	11,6	15	13	9,4	2	
57 045	LEBRADE	15	35	14,8	29	40	16,9	10	
57 046	LEHMKUHLN	7	83	17,8	78	98	21,0	27	
57 047	LOEPTIN	3	29	23,0	27	31	24,6	8	
57 048	LUETJENBURG, STADT	3	218	9,7	173	90	4,0	7	
57 049	LUTTERBEK		13	11,4	12	11	9,6	1	
57 050	MARTENSRADE	6	35	12,8	32	50	18,3	15	
57 051	MOENKEBERG	7	90	7,4	70	39	3,2	3	
57 052	MUCHELN	8	63	24,4	55	52	20,2	11	
57 053	NEHMEN	7	17	16,5	15	17	16,5	4	
57 054	NETTELSEE	2	25	15,9	22	27	17,2	7	
57 055	PANKER	4	64	11,4	54	64	11,4	13	
57 056	PASSADE	4	16	18,2	13	9	10,2	1	
57 057	PLOEN, STADT	5	383	8,6	289	138	3,1	17	
57 058	POHNSDORF	3	22	13,8	19	27	17,0	6	
57 059	POSTFELD	2	28	21,9	21	31	24,2	12	
57 060	PRASDORF	6	22	14,2	21	14	9,0	4	
57 061	PRATJAU	15	26	18,1	24	47	32,6	11	
57 062	PREETZ, STADT	14	488	8,3	395	205	3,5	25	
57 063	PROBSTEIERHAGEN	10	91	14,4	75	81	12,8	19	
57 064	RAISDORF	6	103	6,4	82	50	3,1	9	
57 065	RANTZAU	8	26	18,1	23	20	13,9	3	
57 066	RASTORF	15	57	18,2	52	69	22,0	14	
57 067	RATHJENS DORF	8	38	18,2	34	53	25,4	8	
57 068	RENSWUEHREN	7	78	25,2	75	67	21,6	20	
57 069	RUHWINKEL	9	52	14,5	46	37	10,3	10	
57 070	SCHELLHORN	2	71	12,5	61	42	7,4	10	

AM WOHNORT SIND NACH DER STELLUNG IM BERUF

BEAMTE			ANGESTELLTE (EINSCHL. KAUFM. LEHRLINGE)			ARBEITER (EINSCHL. GEWERBL. LEHRLINGE)		
INSGESAMT		MAENNLICH	INSGESAMT		MAENNLICH	INSGESAMT		MAENNLICH
ANZAHL	IN VH VON SPALTE 59		ANZAHL	IN VH VON SPALTE 59		ANZAHL	IN VH VON SPALTE 59	
84	85	86	87	88	89	90	91	92
71	7,6	66	243	26,0	152	447	47,8	327
6	11,8	3	5	9,8	2	26	51,0	23
5	3,0	4	23	13,6	15	97	57,4	79
13	5,1	9	51	20,2	21	126	49,8	98
6	3,6	6	30	17,8	18	82	48,5	60
2	2,0	2	16	15,8	7	51	50,5	43
28	4,3	27	103	15,7	60	314	47,9	243
35	6,6	30	138	26,1	68	235	44,4	165
25	5,1	21	119	24,2	56	237	48,3	158
1	0,7	1	35	24,8	14	63	44,7	53
3	2,0	2	15	9,9	11	68	45,0	44
6	6,6	6	21	23,1	11	47	51,6	44
3	1,9	2	23	14,6	12	63	40,1	52
2	1,7	2	25	21,2	18	69	58,5	59
10	3,7	9	62	23,2	30	101	37,8	75
8	2,8	7	41	14,2	24	150	51,9	119
7	8,5	7	12	14,6	7	38	46,3	25
2	4,1	2	5	10,2	3	21	42,9	17
6	4,6	6	21	16,2	10	65	50,0	56
2	1,6	2	29	23,0	13	65	51,6	55
21	4,6	16	77	17,0	38	198	43,7	161
13	5,1	10	45	17,7	21	101	39,8	79
3	4,5	3	15	22,4	6	27	40,3	23
11	5,1	10	38	17,7	19	89	41,4	69
357	12,5	312	1 077	37,6	610	1 046	36,5	843
1	0,8	1	19	14,7	9	89	69,0	72
6	3,4	6	8	4,6	4	76	43,7	57
2	1,8	1	22	20,0	10	60	54,5	54
16	6,3	15	43	17,1	21	101	40,1	86
12	3,2	12	77	20,3	27	139	36,6	104
4	2,6	3	20	13,1	8	51	33,3	44
6	3,3	5	35	19,3	18	80	44,2	66
31	15,1	24	69	33,7	35	65	31,7	51
7	8,2	7	14	16,5	9	38	44,7	35
5	2,2	4	45	19,5	17	117	50,6	98
186	10,0	163	712	38,5	411	745	40,2	571
5	4,9	4	22	21,6	14	39	38,2	31
2	2,9	2	14	20,3	8	42	60,9	36
4	2,2	3	20	11,1	8	86	47,8	77
4	3,3	4	26	21,5	10	64	52,9	54
4	3,3	4	25	20,3	10	67	54,5	59
12	5,4	10	43	19,2	15	107	47,8	88
128	8,4	115	514	33,6	299	650	42,5	517
6	4,3	5	19	13,8	10	84	60,9	66
11	4,7	11	39	16,5	15	111	47,0	92
14	3,0	12	66	14,2	40	205	44,0	174
7	5,6	5	23	18,3	15	36	28,6	30
558	24,8	531	550	24,5	268	833	37,0	611
6	5,3	5	19	16,7	9	65	57,0	53
10	3,7	10	49	17,9	33	129	47,3	101
150	12,4	122	515	42,4	286	420	34,6	345
3	1,2	2	33	12,8	9	107	41,5	87
4	3,9	4	19	18,4	8	46	44,7	37
7	4,5	5	37	23,6	20	61	38,9	42
44	7,8	30	96	17,1	49	295	52,4	235
4	4,5	3	18	20,5	13	41	46,6	34
1 634	36,7	1 572	1 318	29,6	647	980	22,0	667
7	4,4	7	34	21,4	21	69	43,4	55
	0,0		17	13,3	9	52	40,6	43
6	3,9	4	31	20,0	15	82	52,9	66
1	0,7		12	8,3	5	58	40,3	49
562	9,6	486	2 155	36,6	1 117	2 471	42,0	1 792
34	5,4	32	154	24,4	77	272	43,0	216
172	10,7	151	620	38,7	342	657	41,0	475
2	1,4	2	24	16,7	14	72	50,0	59
7	2,2	6	44	14,0	18	137	43,6	117
9	4,3	8	25	12,0	13	84	40,2	66
8	2,6	7	33	10,6	18	124	40,0	95
8	2,2	8	90	25,1	56	171	47,8	135
43	7,6	37	176	31,1	96	234	41,3	177

STATI- STISCHE KENN- ZIFFER	GEMEINDE	ERWERBSTAETIGE AM ARBEITSORT			LAND- UND FORSTWIRTSCHAFT			VON DEN
		INSGESAMT	MAENNLICH	WEIBLICH	INSGESAMT		MAENNLICH	
					ANZAHL	IN VH VON SPALTE 93		
		93	94	95	96	97	98	
• 57 Kreis Plön								
57 001	ASCHEBERG (HOLSTEIN)	881	609	272	91	10,3	59	
57 002	BARMISSEN	24	19	5	20	83,3	18	
57 003	BARSBEK	75	52	23	35	46,7	25	
57 004	BEHRENSDOORF (OSTSEE)	148	78	70	108	73,0	60	
57 005	BELAU	127	86	41	87	68,5	58	
57 006	BENDFELD	82	63	19	37	45,1	30	
57 007	BLEKENDORF	424	286	138	225	53,1	141	
57 008	BOENEBUETTEL	208	141	67	89	42,8	48	
57 009	BOESDORF	322	205	117	90	28,0	60	
57 010	BOKSEE	53	31	22	33	62,3	18	
57 011	BOTHKAMP	108	59	49	81	75,0	50	
57 012	BROEDERSDOORF	25	18	7	16	64,0	14	
57 013	DANNAU	117	84	33	55	47,0	33	
57 014	DEPENAU	95	62	33	45	47,4	34	
57 015	DERSAU	157	97	60	67	42,7	40	
57 016	OOBERSDOORF	157	103	54	96	61,1	58	
• 57 017	DOERNICK	40	27	13	26	65,0	18	
57 018	FAHREN	31	21	10	23	74,2	16	
57 019	FARGAU	84	64	20	59	70,2	46	
57 020	FIEFBERGEN	85	64	21	24	28,2	17	
57 021	GIEKAU	262	164	98	157	59,9	101	
57 022	GREBIN	166	95	71	98	59,0	61	
57 023	GROSSBARKAU	70	65	5	16	22,9	14	
57 024	GROSSHARRIE	174	114	60	78	44,8	46	
57 025	HEIKENDORF	1 693	1 243	450	178	10,5	151	
57 026	HELMSTORF	89	65	24	76	85,4	57	
57 027	HOEGSDORF	110	63	47	91	82,7	50	
57 028	HOEHNDORF	124	93	31	23	18,5	19	
57 029	HOHENFELDE	243	182	61	81	33,3	52	
57 030	HOHWACHT (OSTSEE)	328	149	179	36	11,0	32	
57 031	HONIGSEE	96	58	38	82	85,4	51	
57 032	KALUEBBE	121	81	40	54	44,6	38	
57 033	KIRCHBARKAU	112	73	39	13	11,6	10	
57 034	KIRCHNUECHEL	57	49	8	40	70,2	34	
57 035	KLAMP	129	84	45	65	50,4	38	
57 036	KLAUSDORF	552	403	149	45	8,2	35	
57 037	KLEIN BARKAU	84	62	22	32	38,1	19	
57 038	KLEHKAMP	54	39	15	43	79,6	36	
57 039	KOEHN	95	66	29	68	71,6	50	
57 040	KROKAU	51	33	18	29	56,9	21	
57 041	KRUMMBEK	59	39	20	33	55,9	23	
57 042	KUEHREN	103	64	39	76	73,8	48	
57 043	LABOE	993	695	298	69	6,9	60	
57 044	LAMMERSHAGEN	102	75	27	64	62,7	51	
57 045	LEBRADE	140	91	49	90	64,3	58	
57 046	LEHMKUHLEN	301	197	104	207	68,8	131	
57 047	LOEPTIN	91	58	33	65	71,4	40	
57 048	LUETJENBURG, STADT	2 666	1 825	841	35	1,3	27	
57 049	LUTTERBEK	39	27	12	22	56,4	14	
57 050	MARTENSRADE	145	94	51	100	69,0	71	
57 051	MOENKEBERG	355	224	131	23	6,5	13	
57 052	MUEHLEN	177	109	68	116	65,5	72	
57 053	NEHMEN	69	43	26	42	60,9	29	
57 054	NETTELSEE	107	72	35	42	39,3	23	
57 055	PANKER	463	303	160	133	28,7	96	
57 056	PASSADE	35	21	14	23	65,7	15	
• 57 057	PLOEN, STADT	5 211	3 712	1 499	60	1,2	40	
57 058	POHNSDORF	93	61	32	79	84,9	51	
57 059	POSTFELD	71	39	32	58	81,7	34	
57 060	PRASDORF	64	46	18	32	50,0	24	
57 061	PRATJAU	86	40	46	70	81,4	34	
57 062	PREETZ, STADT	4 728	2 733	1 995	102	2,2	75	
57 063	PROBSTEIERHAGEN	373	234	139	115	30,8	69	
57 064	RAISDORF	923	599	324	57	6,2	33	
57 065	RANTZAU	90	64	26	70	77,8	49	
57 066	RASTORF	180	110	70	133	73,9	79	
57 067	RATHJENSDOORF	136	80	56	84	61,8	47	
57 068	RENDSMUEHREN	183	125	58	158	86,3	107	
• 57 069	RUHWINKEL	192	129	63	128	66,7	87	
57 070	SCHELLHORN	255	178	77	51	20,0	38	

ERWERBSTAETIGEN AM ARBEITSORT GEMOEREN ZUM WIRTSCHAFTSBEREICH

ERWERBS-
TAETIGE AM
ARBEITSORT
IN VH DER
ERWERBS-
TAETIGEN AM
WOHNORT

PRODUZIERENDES GEWERBE			HANDEL UND VERKEHR			SONSTIGER BEREICH (DIENSTLEISTUNGEN)				
INSGESAMT		MAENNLICH	INSGESAMT		MAENNLICH	INSGESAMT		MAENNLICH		
ANZAHL	IN VH VON SPALTE 93		ANZAHL	IN VH VON SPALTE 93		ANZAHL	IN VH VON SPALTE 93		ANZAHL	IN VH VON SPALTE 93
99	100	101	102	103	104	105	106	107	108	
491	55,7	368	150	17,0		101	149	16,9	81	94,1
1	4,2	1	3	12,5				0,0		47,1
19	25,3	16	13	17,3		6	8	10,7	5	44,4
3	2,0	2	12	8,1		5	25	16,9	11	58,5
20	15,7	18	8	6,3		1	12	9,4	9	75,1
25	30,5	23	15	18,3		8	5	6,1	2	81,2
79	18,6	69	40	9,4		24	80	18,9	52	64,6
67	32,2	63	21	10,1		10	31	14,9	20	39,3
97	30,1	90	37	11,5		20	98	30,4	35	65,6
9	17,0	6	7	13,2		4	4	7,5	3	37,6
6	5,6	4	3	2,8			18	16,7	5	71,5
3	12,0	3	5	20,0		1	1	4,0		27,5
45	38,5	40	8	6,8		5	9	7,7	6	74,5
45	47,4	25	2	2,1			3	3,2	3	80,5
34	21,7	22	25	15,9		19	31	19,7	16	58,8
10	6,4	9	11	7,0		2	40	25,5	34	54,3
2	5,0	2	4	10,0		3	8	20,0	4	48,8
5	16,1	4		0,0			3	9,7	1	63,3
8	9,5	7	5	6,0		3	12	14,3	8	64,6
45	52,9	41	10	11,8		3	6	7,1	3	67,5
32	12,2	23	23	8,8		11	50	19,1	29	57,8
24	14,5	17	14	8,4		8	30	18,1	9	65,4
50	71,4	48	3	4,3		3	1	1,4		104,5
67	38,5	50	12	6,9		5	17	9,8	13	80,9
722	42,6	644	230	13,6		118	563	33,3	330	59,1
4	4,5	4	1	1,1		1	8	9,0	3	69,0
7	6,4	6	2	1,8		1	10	9,1	6	63,2
25	20,2	25	74	59,7		49	2	1,6		112,7
102	42,0	98	25	10,3		15	35	14,4	17	96,4
32	9,8	27	40	12,2		17	220	67,1	73	86,3
5	5,2	3	3	3,1		1	6	6,3	3	62,7
34	28,1	29	13	10,7		5	20	16,5	9	66,9
35	31,3	31	17	15,2		10	47	42,0	22	54,6
2	3,5	2	5	8,8		5	10	17,5	8	67,1
37	28,7	31	15	11,6		8	12	9,3	7	55,8
200	36,2	169	128	23,2		79	179	32,4	120	29,8
36	42,9	34	7	8,3		4	9	10,7	5	82,4
	0,0		2	3,7		1	9	16,7	2	78,3
10	10,5	9	7	7,4		1	10	10,5	6	52,8
4	7,8	2	8	15,7		4	10	19,6	6	42,1
13	22,0	11	3	5,1		1	10	16,9	4	48,0
2	1,9	2	10	9,7		5	15	14,6	9	46,0
189	19,0	151	238	24,0		141	497	50,1	343	64,9
6	5,9	5	10	9,8		6	22	21,6	13	73,9
17	12,1	13	7	5,0		3	26	18,6	17	59,3
35	11,6	32	10	3,3		6	49	16,3	28	64,6
10	11,0	8	13	14,3		7	3	3,3	3	72,2
879	33,0	662	493	18,5		261	1 259	47,2	875	118,5
4	10,3	3	9	23,1		4	4	10,3	4	34,2
14	9,7	7	6	4,1		5	25	17,2	11	53,1
150	42,3	126	66	18,6		30	116	32,7	55	29,2
36	20,3	32	5	2,8		1	20	11,3	4	68,6
5	7,2	4	4	5,8		1	18	26,1	9	67,0
34	31,8	28	20	18,7		14	11	10,3	7	68,2
26	5,6	18	25	5,4		13	279	60,3	176	82,2
3	8,6	3	2	5,7			7	20,0	3	39,8
976	18,7	789	812	15,6		493	3 363	64,5	2 390	117,0
3	3,2	3	5	5,4		3	6	6,5	4	58,5
6	8,5	4	5	7,0		1	2	2,8		55,5
13	20,3	11	10	15,6		6	9	14,1	5	41,3
7	8,1	6	2	2,3			7	8,1		59,7
2 194	46,4	1 494	1 010	21,4		525	1 422	30,1	639	80,4
114	30,6	79	57	15,3		35	87	23,3	51	59,0
519	56,2	363	179	19,4		109	168	18,2	94	57,6
10	11,1	8	2	2,2		2	8	8,9	5	62,5
20	11,1	16	7	3,9		3	20	11,1	12	57,3
27	19,9	21	13	9,6		5	12	8,8	7	65,1
8	4,4	6	8	4,4		5	9	4,9	7	59,0
22	11,5	17	13	6,8		8	29	15,1	17	53,6
101	39,6	83	49	19,2		29	54	21,2	28	45,1

STATI-
STISCHE

L

SCHUELER UND STUDIERENDE

AM WOHNORT
DAVON BESUCHEN DIE (DAS)

KENN- ZIFFER	GEMEINDE	INSGESAMT	VOLKS- SCHULE	REAL- SCHULE	GYM- NASIUM	BERUFS- FACH-/ FACH- SCHULE	INGE- NIEUR- SCHULE	HOCH- SCHULE	AM
									SCHULORT
		109	110	111	112	113	114	115	116
57 001	ASCHEBERG(HOLSTEIN)	366	253	47	49	11	3	3	273
57 002	BARNISSEN	29	27	2					
57 003	BARSBEK	74	61	12		1			
57 004	BEHRENSDORF(DOSTSEE)	93	54	19	14	6			42
57 005	BELAU	61	46	12	1	2			
57 006	BENDFELD	54	34	19	1				35
57 007	BLEKENDORF	318	230	45	33	9	1		271
57 008	BOENEBUETTEL	192	132	26	30	3		1	99
57 009	BOESDORF	209	163	13	23	8		2	147
57 010	BOKSEE	48	37	6	1	2	1	1	
57 011	BOTHKAMP	45	28	9	4	2		2	28
57 012	BRODERSDORF	54	37	6	6	1		4	
57 013	DANNAU	65	48	10	6			1	64
57 014	DEPENAU	57	44	9	3	1			
57 015	DERSAU	98	66	15	14	3			68
57 016	DOBERSDORF	102	78	11	12			1	72
57 017	DOERNICK	50	36	4	7	3			37
57 018	FAHREN	18	10	2	2		1	3	
57 019	FARGAU	71	55	10	5			1	
57 020	FIEFBERGEN	69	47	14	7			1	25
57 021	GIEKAU	148	113	19	11	3		2	99
57 022	GREBIN	95	64	14	13	2		2	71
57 023	GROSSBARKAU	44	30	2	9		1	2	
57 024	GROSSHARRIE	75	49	18	6	2			38
57 025	HEIKENDORF	1 049	563	172	185	27	3	99	830
57 026	HELMSTORF	53	45	3	5				53
57 027	HOEGSDORF	73	56	11	2	4			56
57 028	HOEHNDORF	43	32	10	1				
57 029	HOHENFELDE	107	80	11	14	1	1		72
57 030	HOHWACHT(DOSTSEE)	168	123	16	23	3		3	88
57 031	HONIGSEE	42	33	3	4			2	
57 032	KALUEBBE	89	61	22	5	1			65
57 033	KIRCHBARKAU	83	50	13	13	5		2	340
57 034	KIRCHMUECHEL	51	43	4	4				15
57 035	KLAMP	104	76	19	6	2		1	76
57 036	KLAUSDORF	699	459	80	118	8	5	29	424
57 037	KLEIN BARKAU	38	28	5	4		1		
57 038	KLETKAMP	45	36	7	2				
57 039	KOEHN	75	64	10	1				61
57 040	KROKAU	51	32	16	1	1		1	126
57 041	KRUMBEK	61	50	8	1	2			48
57 042	KUEHREN	104	84	7	12	1			76
57 043	LABOE	570	397	84	64	11	3	11	421
57 044	LAMMERSHAGEN	65	51	9	3			2	14
57 045	LEBRADE	95	73	9	11	2			80
57 046	LEHMKUHLN	201	140	30	26	3		2	118
57 047	LOEPTIN	40	28	6	6				
57 048	LUETJENBURG,STADT	756	519	96	126	9		6	1 189
57 049	LUTTERBEK	48	38	7	2	1			
57 050	MARTENSRADE	121	91	17	9	4			14
57 051	MOENKEBERG	444	255	54	85	15	10	25	239
57 052	MUCHELN	96	79	13	3	1			79
57 053	NEHMTEN	38	32	1	3	2			
57 054	NETTELSEE	63	49	8	3	2		1	
57 055	PANKER	227	181	28	14	4			165
57 056	PASSADE	39	16	13	6	1		3	
57 057	PLOEN,STADT	1 566	827	218	446	34	6	35	2 005
57 058	POHNSDORF	64	41	11	10	1		1	
57 059	POSTFELD	59	46	9	2			2	
57 060	PRASDORF	78	63	9	4		1	1	
57 061	PRATJAU	53	46	4	3				47
57 062	PREETZ,STADT	2 191	1 376	297	390	39	8	81	2 783
57 063	PROBSTEIERHAGEN	245	187	18	30	6	1	3	368
57 064	RAISDORF	674	426	86	126	12	6	18	473
57 065	RANTZAU	63	52	4	6	1			37
57 066	RASTORF	125	98	12	12	1		2	58
57 067	RATHJENS DORF	71	51	16	4				43
57 068	RENSWUEHREN	108	79	19	8	1		1	81
57 069	RUHWINKEL	128	90	24	11	3			22
57 070	SCHELLHORN	238	159	32	37	3	1	6	82

BERUFSPENDLER

AUSBILDUNGSPENDLER

AUSPENDLER			EINPENDLER			AUSPENDLER			EINPENDLER	
INSGESAMT		MAENNLICH	INSGESAMT		MAENNLICH	INSGESAMT		INSGESAMT		
ANZAHL	IN VH VON SPALTE 59		ANZAHL	IN VH VON SPALTE 93		ANZAHL	IN VH VON SPALTE 109	ANZAHL	IN VH VON SPALTE 116	
117	118	119	120	121	122	123	124	125	126	
349	37,3	261	294	33,4	225	122	33,3	29	10,6	
27	52,9	21		0,0		23	79,3		0,0	
98	58,0	80	4	5,3	4	67	90,5		0,0	
112	44,3	84	7	4,7	3	51	54,8		0,0	
55	32,5	37	13	10,2	13	61	100,0		0,0	
38	37,6	31	19	23,2	18	20	37,0	1	2,9	
267	40,7	203	35	8,3	30	110	34,6	63	23,2	
368	69,6	233	47	22,6	45	93	48,4		0,0	
229	46,6	155	60	18,6	55	65	31,1	3	2,0	
91	64,5	61	3	5,7	2	43	89,6		0,0	
47	31,1	34	4	3,7	4	17	37,8		0,0	
67	73,6	53	1	4,0	1	51	94,4		0,0	
65	41,4	48	25	21,4	24	19	29,2	18	28,1	
51	43,2	41	28	29,5	14	56	98,2		0,0	
129	48,3	85	19	12,1	17	34	34,7	4	5,9	
146	50,5	106	14	8,9	13	30	29,4		0,0	
43	52,4	29	1	2,5	1	13	26,0		0,0	
18	36,7	14		0,0		18	100,0		0,0	
49	37,7	37	3	3,6	3	70	98,6		0,0	
79	62,7	60	38	44,7	36	45	65,2	1	4,0	
199	43,9	140	8	3,1	7	49	33,1		0,0	
102	40,2	79	14	8,4	12	36	37,9	12	16,9	
42	62,7	29	45	64,3	44	44	100,0		0,0	
81	37,7	60	40	23,0	34	38	50,7	1	2,6	
1 734	60,5	1 271	561	33,1	490	338	32,2	119	14,3	
47	36,4	33	7	7,9	6		0,0		0,0	
66	37,9	49	2	1,8	2	17	23,3		0,0	
54	49,1	41	68	54,8	51	42	97,7		0,0	
85	33,7	62	76	31,3	72	35	32,7		0,0	
107	28,2	90	55	16,8	19	85	50,6	5	5,7	
59	38,6	42	2	2,1	1	40	95,2		0,0	
69	38,1	50	9	7,4	5	27	30,3	3	4,6	
132	64,4	92	39	34,8	28	33	39,8	290	85,3	
28	32,9	23		0,0		36	70,6		0,0	
125	54,1	92	23	17,8	21	28	26,9		0,0	
1 469	79,4	1 010	170	30,8	147	276	39,5	1	0,2	
52	51,0	38	34	40,5	34	36	94,7		0,0	
19	27,5	17	4	7,4	4	41	91,1		0,0	
86	47,8	69	1	1,1	1	17	22,7	3	4,9	
73	60,3	53	3	5,9	1	25	49,0	100	79,4	
68	55,3	55	4	6,8	4	13	21,3		0,0	
123	54,9	84	2	1,9	1	28	26,9		0,0	
728	47,6	539	190	19,1	158	176	30,9	27	6,4	
50	36,2	34	14	13,7	11	51	78,5		0,0	
105	44,5	75	9	6,4	9	15	15,8		0,0	
184	39,5	147	19	6,3	13	122	60,7	39	33,1	
44	34,9	34	9	9,9	7	39	97,5		0,0	
430	19,1	339	847	31,8	574	27	3,6	460	38,7	
79	69,3	57	4	10,3	4	48	100,0		0,0	
128	46,9	97		0,0		107	88,4		0,0	
962	79,2	688	103	29,0	86	213	48,0	8	3,3	
83	32,2	57	2	1,1	2	17	17,7		0,0	
35	34,0	26	1	1,4	1	35	92,1		0,0	
72	45,9	44	22	20,6	20	62	98,4		0,0	
246	43,7	193	146	31,5	115	62	27,3		0,0	
53	60,2	43		0,0		39	100,0		0,0	
558	12,5	432	1 316	25,3	952	66	4,2	505	25,2	
70	44,0	50	4	4,3	3	63	98,4		0,0	
57	44,5	46		0,0		59	100,0		0,0	
98	63,2	71	7	10,9	7	74	94,9		0,0	
59	41,0	49	1	1,2		7	13,2	1	2,1	
2 232	38,0	1 790	1 079	22,8	704	138	6,3	730	26,2	
343	54,3	252	84	22,5	67	68	27,8	191	51,9	
1 089	68,0	765	410	44,4	305	242	35,9	41	8,7	
58	40,3	40	4	4,4	3	26	41,3		0,0	
145	46,2	108	11	6,1	11	67	53,6		0,0	
80	38,3	56	7	5,1	7	28	39,4		0,0	
127	41,0	90		0,0		29	26,9	2	2,5	
200	55,9	153	34	17,7	27	106	82,8		0,0	
378	66,8	252	67	26,3	49	166	69,7	10	12,2	

STATI-
STISCHE
KENN-
ZIFFER

M

GEMEINDE

FLAECHE
AM
27.5.
1970
IN QKM

17.5.1939

13.9.1950

WOHNBEVÖLKERUNG AM

27.5.1970

INSGESAMT

MAENNLICH

WEIBLICH

1

2

3

4

5

6

7

noch: 57 Kreis Plön

57 071	SCHILLSDORF	26,44		1 457	1 034	966	473	493
57 072	SCHLESEN	7,94	270	497	316	407	192	215
57 073	SCHOENBERG(HOLSTEIN)	11,62		5 221	3 776	3 887	1 870	2 017
• 57 074	SCHOENKIRCHEN	16,08			4 670	5 241	2 544	2 697
57 075	SCHOENWEIDE	9,75	202	511	319	239	121	118
57 076	SCHWARTBUCK	13,10	431	719	542	564	287	277
57 077	SELENT	4,26	548	1 011	889	1 101	438	663
57 078	STAKENDORF	7,96		726	434	483	244	239
57 079	STEIN	3,67	357	635	370	375	186	189
57 080	STOLPE	9,89	732	1 196	931	933	456	477
57 081	STOLTENBERG	7,78	156	348	227	229	113	116
57 082	TROENDEL	7,58	339	492	375	378	201	177
• 57 083	TUNGENDORF	5,10	100	259	141	181	93	88
57 084	WAHLSTORF	14,83	378	686	347	348	168	180
• 57 085	WANKENDORF	13,34			2 070	2 156	999	1 157
57 086	WARNAU	3,98	146	405	206	249	120	129
57 087	WENDTORF	4,17	237	413	326	384	183	201
57 088	WISCH	9,19		602	424	413	205	208
57 089	WITTMOLDT	5,71	162	316	210	156	78	78

• ZUSAMMEN

1 080,89 61 659 111 126 98 529 106 763 51 781 54 982

STATI-
STISCHE
KENN-
ZIFFER

M

GEMEINDE

UNTER

6

15

18

21

30

45

BIS UNTER

BIS UNTER

BIS UNTER

BIS UNTER

BIS UNTER

6
JAHRE ALT

15
JAHRE ALT

18
JAHRE ALT

21
JAHRE ALT

30
JAHRE ALT

45
JAHRE ALT

60
JAHRE ALT

20

21

22

23

24

25

26

noch: 57 Kreis Plön

57 071	SCHILLSDORF	100	184	37	46	74	203	140
57 072	SCHLESEN	45	84	12	15	33	98	51
57 073	SCHOENBERG(HOLSTEIN)	418	569	194	154	454	723	554
• 57 074	SCHOENKIRCHEN	545	716	229	210	609	1 178	829
57 075	SCHOENWEIDE	23	47	11	11	17	42	48
57 076	SCHWARTBUCK	57	94	31	24	57	108	82
57 077	SELENT	113	209	119	76	124	183	138
57 078	STAKENDORF	50	76	20	18	40	111	71
57 079	STEIN	29	60	13	16	34	77	70
57 080	STOLPE	105	134	40	30	95	184	143
57 081	STOLTENBERG	24	48	11	6	15	48	39
57 082	TROENDEL	38	72	25	14	32	76	48
• 57 083	TUNGENDORF	14	35	8	7	24	40	26
57 084	WAHLSTORF	43	59	12	10	36	66	51
• 57 085	WANKENDORF	198	287	76	90	249	414	366
57 086	WARNAU	34	40	12	7	39	46	29
57 087	WENDTORF	47	62	15	17	50	81	45
57 088	WISCH	48	67	22	22	47	73	57
57 089	WITTMOLDT	13	25	6	7	17	32	28

• ZUSAMMEN

11 122 15 568 4 409 4 204 12 477 21 047 16 708

ZU- BZW. ABNAHME (-)
DER WOHNBEVOELKERUNG
IN VH

BEVOELKERUNGSDICHTE

VON DER WOHNBEVOELKERUNG SIND

		1939	1950	1961	1970	LEDIG		VERHEIRATET		VERWITWET	
1939 BIS 1970	1961 BIS 1970	EINWOHNER JE QKM				INSGESAMT	WEIBLICH	INSGESAMT	WEIBLICH	INSGESAMT	WEIBLICH
8	9	10	11	12	13	14	15	16	17	18	19
0,0	6,6-		55	39	37	419	191	460	229	74	64
50,7	28,8	34	63	40	51	177	88	196	98	31	27
0,0	2,9		449	325	335	1 651	770	1 786	897	374	305
0,0	12,2			290	326	1 969	917	2 830	1 422	365	307
18,3	25,1-	21	52	33	25	117	52	100	50	21	16
30,9	4,1	33	55	41	43	251	107	263	132	45	35
100,9	23,8	129	237	209	258	577	374	459	233	60	51
0,0	11,3		91	55	61	199	91	239	118	37	27
5,0	1,4	97	173	101	102	154	67	173	86	45	36
27,5	0,2	74	121	94	94	372	176	466	236	80	60
46,8	0,9	20	45	29	29	100	47	109	55	18	13
11,5	0,8	45	65	49	50	181	71	165	83	26	19
81,0	28,4	20	51	28	35	80	33	88	44	10	9
7,9-	0,3	25	46	23	23	157	77	160	81	28	21
	4,2		155	162	162	814	400	1 088	551	217	179
70,5	20,9	37	102	52	63	107	52	120	60	22	17
62,0	17,8	57	99	78	92	163	82	194	97	23	18
0,0	2,6-		66	46	45	188	86	182	91	40	29
3,7-	25,7-	28	55	37	27	70	31	73	38	12	8
73,2	8,4	57	103	91	99	43 224	19 796	52 395	26 342	9 504	7 824

VON DER WOHNBEVOELKERUNG SIND

PERSONEN
DIE
ANDERSWO
ZUR
WOHNBE-
VOELKERUNG
GEOEREN

AUSLAENDER

60 BIS UNTER 65 JAHRE ALT		65 BIS UNTER 75 JAHRE ALT		75 UND MEHR JAHRE ALT		UNTER 15 JAHRE ALT IN VH VON SPALTE 5		65 UND MEHR VON SPALTE 5		EVANGELISCH ANZAHL IN VH VON SPALTE 5		ROEMISCH-KATHOLISCH ANZAHL IN VH VON SPALTE 5		PERSONEN DIE ANDERSWO ZUR WOHNBE- VOELKERUNG GEOEREN		AUSLAENDER ANZAHL IN VH VON SPALTE 5	
27	28	29	30	31	32	33	34	35	36	37	38						
55	88	39	29,4	13,1	935	96,8	19	2,0	58		0,0						
15	41	13	31,7	13,3	380	93,4	17	4,2	5	1	0,2						
222	386	213	25,4	15,4	3 450	88,8	172	4,4	1 108	64	1,6						
329	409	187	24,1	11,4	4 480	85,5	322	6,1	96	10	0,2						
13	21	6	29,3	11,3	211	88,3	10	4,2	10		0,0						
31	57	23	26,8	14,2	552	97,9	3	0,5	14		0,0						
35	81	23	29,2	9,4	1 003	91,1	55	5,0	28	3	0,3						
27	53	17	26,1	14,5	443	91,7	14	2,9	10	2	0,4						
16	37	23	23,7	16,0	370	98,7	4	1,1	8		0,0						
38	99	65	25,6	17,6	863	92,5	30	3,2	16	5	0,5						
14	14	10	31,4	10,5	215	93,9	12	5,2	6	1	0,4						
19	34	20	29,1	14,3	369	97,6	3	0,8	7	1	0,3						
9	12	6	27,1	9,9	169	93,4	6	3,3	9		0,0						
24	30	17	29,3	13,5	332	95,4		0,0	7		0,0						
124	217	135	22,5	16,3	1 874	86,9	103	4,8	74	59	2,7						
13	19	10	29,7	11,6	222	89,2	16	6,4	5		0,0						
24	29	14	28,4	11,2	362	94,3	10	2,6	9		0,0						
22	34	21	27,8	13,3	405	98,1	8	1,9	4	1	0,2						
10	14	4	24,4	11,5	136	87,2	10	6,4	11		0,0						
6 212	9 643	5 373	25,0	14,1	95 131	89,1	5 111	4,8	4 501	630	0,6						

STATI- STISCHE KENN- ZIFFER	GEMEINDE	PRIVATHAUSHALTE						PERSONEN IN PRIVAT- HAUS- HALTEN	DURCH- SCHNITT- LICHE HAUS- HALTS- GROSSE
		INSGESAMT		EINPERSONEN- HAUSHALTE		MEHRPERSONEN- HAUSHALTE			
		1961	1970	INS- GESAMT	WEIB- LICH	INS- GESAMT	DAR. MIT LED. PERS. U. 18 JAHREN		
noch: 57 Kreis Plön									
57 071	SCHILLSDORF	298	295	41	30	254	140	1 002	3,40
57 072	SCHLESEN	97	120	21	16	99	61	412	3,43
• 57 073	SCHOENBERG (HOLSTEIN)	1 239	1 382	358	248	1 024	567	3 993	2,89
57 074	SCHOENKIRCHEN	1 500	1 836	316	242	1 520	798	5 317	2,90
57 075	SCHOENWEIDE	85	74	12	7	62	33	245	3,31
57 076	SCHWARTBUCK	149	154	12	6	142	79	577	3,75
57 077	SELENT	194	287	36	27	251	152	967	3,30
57 078	STAKENDORF	143	158	24	15	134	72	486	3,08
57 079	STEIN	126	135	38	28	97	51	377	2,79
57 080	STOLPE	298	292	50	36	242	142	911	3,12
57 081	STOLTENBERG	61	73	16	11	57	36	234	3,21
57 082	TROENDEL	83	90	8	5	82	51	382	4,24
• 57 083	TUNGENDORF	31	53	5	3	48	30	188	3,55
57 084	WAHLSTORF	110	98	7	6	91	48	354	3,61
• 57 085	WANKENDORF	727	787	171	124	616	289	2 159	2,74
57 086	WARNAU	65	77	11	8	66	39	254	3,30
57 087	WENDTORF	94	116	13	12	103	59	392	3,38
57 088	WISCH	117	124	18	13	106	65	417	3,36
57 089	WITTMOLDT	57	50	11	5	39	23	161	3,22
• ZUSAMMEN		31 790	36 556	7 746	5 755	28 810	15 488	106 827	2,92

STATI- STISCHE KENN- ZIFFER	GEMEINDE	ERWERBSTAETIGE AM WOHNORT						VON LAND- INS
		INSGESAMT		MAENNLICH		WEIBLICH		
		ANZAHL	IN VH VON SPALTE 5	ANZAHL	IN VH VON SPALTE 6	ANZAHL	IN VH VON SPALTE 7	
noch: 57 Kreis Plön								
57 071	SCHILLSDORF	408	42,2	263	55,6	145	29,4	158
57 072	SCHLESEN	147	36,1	108	56,3	39	18,1	54
57 073	SCHOENBERG (HOLSTEIN)	1 499	38,6	1 026	54,9	473	23,5	61
• 57 074	SCHOENKIRCHEN	2 297	43,8	1 545	60,7	752	27,9	115
57 075	SCHOENWEIDE	96	40,2	72	59,5	24	20,3	46
57 076	SCHWARTBUCK	207	36,7	169	58,9	38	13,7	55
57 077	SELENT	382	34,7	245	55,9	137	20,7	28
57 078	STAKENDORF	195	40,4	149	61,1	46	19,2	51
57 079	STEIN	142	37,9	111	59,7	31	16,4	24
57 080	STOLPE	345	37,0	240	52,6	105	22,0	83
57 081	STOLTENBERG	80	34,9	65	57,5	15	12,9	35
57 082	TROENDEL	150	39,7	104	51,7	46	26,0	52
• 57 083	TUNGENDORF	93	51,4	63	67,7	30	34,1	36
57 084	WAHLSTORF	152	43,7	93	55,4	59	32,8	80
• 57 085	WANKENDORF	908	42,1	606	60,7	302	26,1	77
57 086	WARNAU	107	43,0	69	57,5	38	29,5	30
57 087	WENDTORF	151	39,3	115	62,8	36	17,9	27
57 088	WISCH	154	37,3	116	56,6	38	18,3	34
57 089	WITTMOLDT	73	46,8	50	64,1	23	29,5	27
• ZUSAMMEN		43 538	40,8	29 694	57,3	13 844	25,2	6 084

WOHNBEVOELKERUNG (ERNAEHRER U. ERNAEHRTE) NACH UEBERWIEGENDEM LEBENSUNTERHALT DES ERNAEHRERS DURCH

PERSONEN IN AN- STALTEN	ERWERBSTAETIGKEIT		DAVON GEMOEREN ZUM WIRTSCHAFTSBEREICH						RENTE, PENSION VERMOEGEN UND DGL.		DARUNTER ERNAEHRTE	
	ANZAHL	IN VH V.SP.5	LAND- UND FORSTWIRTSCHAFT		PRODUZIERENDES GEMERBE		HANDEL UND VERKEHR	SONSTIGER BEREICH	ANZAHL	IN VH V.SP.5	ANZAHL	IN VH V.SP.5
			ANZAHL		IN VH VON SPALTE 5							
47	48	49	50	51	52	53	54	55	56	57	58	
	764	79,1	312	32,3	26,7	9,7	10,4	202	20,9	461	47,7	
	331	81,3	113	27,8	28,5	12,5	12,5	76	18,7	209	51,4	
74	2 895	74,5	140	3,6	34,2	18,1	18,6	992	25,5	1 809	46,5	
	4 303	82,1	169	3,2	45,3	12,5	21,1	938	17,9	2 470	47,1	
	197	82,4	97	40,6	19,7	5,4	16,7	42	17,6	118	49,4	
	448	79,4	142	25,2	42,4	3,7	8,2	116	20,6	293	52,0	
180	758	68,8	48	4,4	27,2	13,4	23,9	343	31,2	481	43,7	
	395	81,8	116	24,0	32,9	10,4	14,5	88	18,2	240	49,7	
	277	73,9	48	12,8	29,6	12,5	18,9	98	26,1	172	45,9	
35	694	74,4	134	14,4	38,6	12,1	9,3	239	25,6	430	46,1	
	181	79,0	89	38,9	21,8	14,4	3,9	48	21,0	124	54,1	
	282	74,6	93	24,6	39,7	3,7	6,6	96	25,4	178	47,1	
	153	84,5	47	26,0	35,9	8,3	14,4	28	15,5	79	43,6	
	282	81,0	162	46,6	22,1	4,0	8,3	66	19,0	152	43,7	
46	1 614	74,9	134	6,2	44,3	9,9	14,5	542	25,1	900	41,7	
	201	80,7	47	18,9	36,1	7,6	18,1	48	19,3	117	47,0	
	316	82,3	51	13,3	40,1	6,8	22,1	68	17,7	202	52,6	
	321	77,7	87	21,1	38,0	10,9	7,7	92	22,3	206	49,9	
	123	78,8	43	27,6	35,9	3,2	12,2	33	21,2	66	42,3	
2 444	82 444	77,2	11 347	10,6	30,5	11,9	24,2	24 319	22,8	48 977	45,9	

DEN ERWERBSTAETIGEN AM WOHNORT GEMOEREN ZUM WIRTSCHAFTSBEREICH

UND FORSTWIRTSCHAFT	PRODUZIERENDES GEMERBE		HANDEL UND VERKEHR		SONSTIGER BEREICH (DIENSTLEIST.)						
	MAENNlich	INSGESAMT	MAENNlich	INSGESAMT	MAENNlich	INSGESAMT					
						ANZAHL	IN VH VON SPALTE 59	ANZAHL	IN VH VON SPALTE 59	ANZAHL	IN VH VON SPALTE 59
IN VH VON SPALTE 59	66	67	68	69	70	71	72	73	74	75	76
38,7	98	136	33,3	100	51	12,5	30	63	15,4	35	
36,7	36	48	32,7	42	25	17,0	18	20	13,6	12	
4,1	53	618	41,2	506	406	27,1	237	414	27,6	230	
5,0	77	1 139	49,6	898	439	19,1	217	604	26,3	353	
47,9	34	25	26,0	19	7	7,3	7	18	18,8	12	
26,6	49	98	47,3	88	23	11,1	10	31	15,0	22	
7,3	19	128	33,5	112	83	21,7	46	143	37,4	68	
26,2	44	77	39,5	67	32	16,4	19	35	17,9	19	
16,9	22	53	37,3	48	28	19,7	15	37	26,1	26	
24,1	50	151	43,8	122	56	16,2	37	55	15,9	31	
43,8	32	20	25,0	18	16	20,0	10	9	11,3	5	
34,7	35	58	38,7	50	18	12,0	7	22	14,7	12	
39,7	21	37	39,8	28	11	11,8	8	9	9,7	6	
52,6	51	41	27,0	28	13	8,6	7	18	11,8	7	
8,5	57	487	53,6	373	139	15,3	76	205	22,6	100	
28,0	19	39	36,4	32	16	15,0	7	22	20,6	11	
17,9	18	73	48,3	61	17	11,3	8	34	22,5	28	
22,1	27	73	47,4	64	25	16,2	15	22	14,3	10	
37,0	17	26	35,6	24	5	6,8	1	15	20,5	8	
14,0	4 097	15 530	35,7	12 420	7 643	17,6	4 381	14 281	32,8	8 796	

STATI-
STISCHE **M**
KENN-
ZIFFER

GEMEINDE

ERWERBS-
TAETIGE
MIT
WEITERER
TAETIGKEIT
IN DER
LAND-
WIRTSCHAFT

SELBSTAENDIGE
INSGESAMT
IN VH VON
SPALTE 59

VON DEN ERWERBSTAETIGEN
MITHELLENDE FAMILIENANGEHOERIGE
INSGESAMT
IN VH VON
SPALTE 59

MAENNLICH
ANZAHL

MAENNLICH
ANZAHL

77 78 79 80 81 82 83

noch: 57 Kreis Plön

57 071	SCHILLSDORF	5	76	18,6	72	74	18,1	16
57 072	SCHLESEN	2	27	18,4	24	21	14,3	4
57 073	SCHOENBERG(HOLSTEIN)	1	200	13,3	162	96	6,4	10
• 57 074	SCHOENKIRCHEN	12	158	6,9	138	101	4,4	14
57 075	SCHOENWEIDE	1	10	10,4	9	12	12,5	3
57 076	SCHWARTBUCK	1	36	17,4	33	11	5,3	6
57 077	SELENT	6	44	11,5	38	27	7,1	4
57 078	STAKENDORF	1	35	17,9	30	17	8,7	5
57 079	STEIN		25	17,6	22	8	5,6	1
57 080	STOLPE	1	34	9,9	32	33	9,6	8
57 081	STOLTENBERG		9	11,3	9	6	7,5	2
57 082	TROENDEL	3	20	13,3	20	23	15,3	8
• 57 083	TUNGENDORF	1	13	14,0	11	20	21,5	5
57 084	WAHLSTORF	7	28	18,4	27	30	19,7	4
• 57 085	WANKENDORF	8	94	10,4	75	50	5,5	7
57 086	WARNAU		15	14,0	14	14	13,1	3
57 087	WENDTORF		14	9,3	12	14	9,3	2
57 088	WISCH	1	26	16,9	22	8	5,2	
57 089	WITTMOLDT	3	7	9,6	7	12	16,4	3
• ZUSAMMEN		415	5 111	11,7	4 297	3 340	7,7	646

STATI-
STISCHE **M**
KENN-
ZIFFER

GEMEINDE

ERWERBSTAETIGE AM ARBEITSORT
INSGESAMT MAENNLICH WEIBLICH

VON DEN
LAND- UND FORSTWIRTSCHAFT
INSGESAMT
ANZAHL IN VH VON
SPALTE 93

MAENNLICH
ANZAHL

93 94 95 96 97 98

noch: 57 Kreis Plön

57 071	SCHILLSDORF	269	176	93	154	57,2	95
57 072	SCHLESEN	74	50	24	53	71,6	35
57 073	SCHOENBERG(HOLSTEIN)	1 378	938	440	67	4,9	56
• 57 074	SCHOENKIRCHEN	733	480	253	115	15,7	74
57 075	SCHOENWEIDE	63	47	16	46	73,0	34
57 076	SCHWARTBUCK	113	95	18	52	46,0	46
57 077	SELENT	340	217	123	25	7,4	16
57 078	STAKENDORF	95	71	24	50	52,6	43
57 079	STEIN	55	39	16	22	40,0	20
57 080	STOLPE	157	96	61	79	50,3	45
57 081	STOLTENBERG	47	40	7	35	74,5	32
57 082	TROENDEL	72	45	27	51	70,8	33
• 57 083	TUNGENDORF	53	34	19	38	71,7	23
57 084	WAHLSTORF	90	55	35	80	88,9	51
• 57 085	WANKENDORF	1 012	684	328	78	7,7	58
57 086	WARNAU	42	27	15	30	71,4	19
57 087	WENDTORF	88	69	19	28	31,8	18
57 088	WISCH	79	50	29	30	38,0	23
57 089	WITTMOLDT	32	22	10	26	81,3	16
• ZUSAMMEN		31 075	20 672	10 403	6 008	19,3	4 033

AM WOHNORT SIND NACH DER STELLUNG IM BERUF

BEAMTE			ANGESTELLTE (EINSCHL. KAUFM. LEHRLINGE)			ARBEITER (EINSCHL. GEWERBL. LEHRLINGE)		
INSGESAMT		MAENNLICH	INSGESAMT		MAENNLICH	INSGESAMT		MAENNLICH
ANZAHL	IN VH VON SPALTE 59		ANZAHL	IN VH VON SPALTE 59		ANZAHL	IN VH VON SPALTE 59	
84	85	86	87	88	89	90	91	92
20	4,9	18	53	13,0	34	185	45,3	123
8	5,4	7	20	13,6	9	71	48,3	64
91	6,1	76	431	28,8	241	681	45,4	537
147	6,4	124	767	33,4	410	1 124	48,9	859
4	4,2	3	13	13,5	7	57	59,4	50
11	5,3	9	26	12,6	16	123	59,4	105
26	6,8	25	133	34,8	59	152	39,8	119
12	6,2	10	37	19,0	18	94	48,2	86
8	5,6	7	22	15,5	14	79	55,6	67
12	3,5	10	78	22,6	46	188	54,5	144
3	3,8	3	20	25,0	14	42	52,5	37
5	3,3	5	23	15,3	10	79	52,7	61
7	7,5	6	17	18,3	12	36	38,7	29
5	3,3	2	24	15,8	10	65	42,8	50
53	5,8	47	252	27,8	145	459	50,6	332
4	3,7	4	30	28,0	14	44	41,1	34
9	6,0	9	20	13,2	12	94	62,3	80
4	2,6	4	28	18,2	12	88	57,1	78
3	4,1	3	14	19,2	5	37	50,7	32
4 830	11,1	4 385	12 221	28,1	6 490	18 036	41,4	13 876

ERWERBSTAETIGEN AM ARBEITSORT GEHÖREN ZUM WIRTSCHAFTSBEREICH

PRODUZIERENDES GEWERBE			HANDEL UND VERKEHR			SONSTIGER BEREICH (DIENSTLEISTUNGEN)			ERWERBS- TÄTIGE AM ARBEITSORT IN VH DER ERWERBS- TÄTIGEN AM WOHNORT	
INSGESAMT		MAENNLICH	INSGESAMT		MAENNLICH	INSGESAMT		MAENNLICH		
ANZAHL	IN VH VON SPALTE 93		ANZAHL	IN VH VON SPALTE 93		ANZAHL	IN VH VON SPALTE 93			
99	100	101	102	103	104	105	106	107	108	
50	18,6	40	27	10,0	18	38	14,1	23	65,9	
8	10,8	8	7	9,5	2	6	8,1	5	50,3	
576	41,8	482	390	28,3	233	345	25,0	167	91,9	
256	34,9	218	150	20,5	70	212	28,9	118	31,9	
6	9,5	4	2	3,2	2	9	14,3	7	65,6	
35	31,0	33	8	7,1	3	18	15,9	13	54,6	
128	37,6	120	47	13,8	23	140	41,2	58	89,0	
24	25,3	18	7	7,4	4	14	14,7	6	48,7	
10	18,2	6	10	18,2	5	13	23,6	8	38,7	
36	22,9	26	21	13,4	13	21	13,4	12	45,5	
3	6,4	3	5	10,6	2	4	8,5	3	58,8	
10	13,9	6	3	4,2		8	11,1	6	48,0	
10	18,9	9	1	1,9		4	7,5	2	57,0	
5	5,6	3	4	4,4	1	1	1,1		59,2	
573	56,6	434	148	14,6	87	213	21,0	105	111,5	
5	11,9	4	4	9,5	1	3	7,1	3	39,3	
38	43,2	37	7	8,0	3	15	17,0	11	58,3	
21	26,6	13	8	10,1	3	20	25,3	11	51,3	
4	12,5	4		0,0		2	6,3	2	43,8	
9 683	31,2	7 538	4 950	15,9	2 755	10 434	33,6	6 346	71,4	

STATI-
STISCHE

M

SCHUELER UND STUDIERENDE

AM WOHNORT
DAVON BESUCHEN DIE (DAS)

KENN-
ZIFFER

GEMEINDE

INSGESAMT	VOLKS- SCHULE	REAL- SCHULE	GYM- NASIUM	BERUFS- FACH-/ FACH- SCHULE	INGE- NIEUR- SCHULE	HOCH- SCHULE	AM SCHULORT
109	110	111	112	113	114	115	116

noch: 57 Kreis Plön

57 071	SCHILLSDORF	184	142	24	16	1	1	139
57 072	SCHLESEN	85	60	17	8			39
57 073	SCHOENBERG(HOLSTEIN)	644	429	117	71	13	5	838
•57 074	SCHOENKIRCHEN	762	530	104	90	12	7	647
57 075	SCHOENWEIDE	45	32	6	6	1		15
57 076	SCHWARTBUCK	96	78	14	2	2		80
57 077	SELENT	214	161	28	22	2	1	334
57 078	STAKENDORF	80	49	20	8	2		44
57 079	STEIN	55	46	8	1			
57 080	STOLPE	136	104	21	8	3		111
57 081	STOLTENBERG	51	40	6	3	1		41
57 082	TROENDEL	72	68	3		1		71
•57 083	TUNGENDORF	33	27	2	4			
57 084	WAHLSTORF	55	46	7	2			
•57 085	WANKENDORF	303	212	40	42	3	2	4
57 086	WARNAU	44	30	8	5			1
57 087	WENDTORF	59	53	4		1	1	
57 088	WISCH	66	52	11	2			1
57 089	WITTMOLDT	29	21	3	4			1
•ZUSAMMEN		16 849	11 327	2 338	2 402	312	69	401
								14 800

BERUFSPENDLER

AUSBILDUNGSPENDLER

AUSPENDLER			EINPENDLER			AUSPENDLER			EINPENDLER	
INSGESAMT		MAENNLICH	INSGESAMT		MAENNLICH	INSGESAMT		INSGESAMT		
ANZAHL	IN VH VON SPALTE 59		ANZAHL	IN VH VON SPALTE 93		ANZAHL	IN VH VON SPALTE 109	ANZAHL	IN VH VON SPALTE 116	
117	118	119	120	121	122	123	124	125	126	
152	37,3	97	13	4,8	10	46	25,0	1	0,7	
78	53,1	63	5	6,8	5	46	54,1		0,0	
517	34,5	399	396	28,7	311	88	13,7	282	33,7	
1 743	75,9	1 211	179	24,4	146	173	22,7	58	9,0	
38	39,6	30	5	7,9	5	30	66,7		0,0	
106	51,2	84	12	10,6	10	16	16,7		0,0	
151	39,5	114	109	32,1	86	49	22,9	169	50,6	
103	52,8	81	3	3,2	3	36	45,0		0,0	
93	65,5	76	6	10,9	4	54	98,2		0,0	
194	56,2	147	6	3,8	3	56	41,2	31	27,9	
37	46,3	28	4	8,5	3	10	19,6		0,0	
79	52,7	59	1	1,4		5	6,9	4	5,6	
47	50,5	35	7	13,2	6	33	100,0		0,0	
63	41,4	39	1	1,1	1	51	92,7		0,0	
289	31,8	211	393	38,8	289	89	29,4	154	41,8	
67	62,6	44	2	4,8	2	44	100,0		0,0	
93	61,6	71	30	34,1	25	55	93,2		0,0	
91	59,1	72	16	20,3	6	63	95,5		0,0	
43	58,9	30	2	6,3	2	28	96,6		0,0	
19 825	45,5	14 570	7 362	23,7	5 548	5 416	32,1	3 367	22,8	

STATI-
STISCHE
KENN-
ZIFFER

N

GEMEINDE

FLAECHE
AM
27.5.
1970
IN QKM

WOHNBEVOELKERUNG AM

27.5.1970

INSGESAMT MAENNLICH WEIBLICH

1 2 3 4 5 6 7

• 58 Kreis Rendsburg-Eckernförde

58 001	ACHTERWEHR	15,68	462	1 119	619	630	304	326
58 002	AHLEFELD	4,17	112	275	157	167	84	83
58 003	ALT DUVENSTEDT	21,14	749	1 448	1 216	1 356	684	672
58 004	ALTENHOF	12,09	264	792	391	325	168	157
58 005	ALTENHOLZ	19,47	919	2 517	2 454	6 475	3 136	3 339
58 006	ALTENKATTBEK	6,16	73	151	86	59	33	26
58 007	ARPSDORF	12,10	167	397	225	225	112	113
58 008	ASCHEFFEL	10,39	471	1 034	681	646	314	332
• 58 009	AUKRUG	49,88	1 758	3 459	2 488	2 575	1 206	1 369
58 010	BARGSTALL	4,63	138	236	165	151	66	85
58 011	BARGSTEDT	17,98	531	998	631	574	289	286
58 012	BARKELSBY	18,81	812	2 407	1 548	1 837	1 129	708
58 013	BELEDORF	12,00	394	779	411	354	168	186
58 014	BENDORF	20,72	509	839	534	486	249	237
58 015	BERINGSTEDT	14,28	584	1 041	713	729	343	386
58 016	BISSEE	9,27	177	319	181	155	73	82
58 017	BISTENSEE	5,86	134	286	148	144	72	72
58 018	BLUMENTHAL	7,80	284	670	501	437	218	219
58 019	BOEHNHUSEN	5,29	148	329	246	268	142	126
58 020	BOHNERT	8,48	303	535	346	282	138	144
58 021	BOKEL	15,23			503	528	259	269
58 022	BORDESHOLM	10,17	2 051	7 300	6 216	6 014	2 782	3 232
58 023	BORGDOORF-SEEDORF	6,79	216	472	260	222	99	123
58 024	BORGSTEDT	7,42	514	972	827	871	418	453
58 025	BORNHOLT	11,09	213	506	282	263	133	130
58 026	BOVENAU	26,20	836	1 432	1 047	902	466	436
58 027	BRAMMER	13,67	235	484	341	310	150	160
58 028	BREDENBEK	12,43	495	1 067	866	944	471	473
58 029	BREIHOLZ	18,50	994	1 621	1 105	1 119	556	563
58 030	BREKENDORF	20,46	655	1 249	743	697	350	347
58 031	BRINJAHE	4,62	138	281	174	172	84	88
58 032	BROEDERSBY	9,82	583	944	544	554	272	282
58 033	BRUEGGE	7,85	495	919	733	824	393	431
58 034	BUEDELSDORF	5,16	5 686	9 589	9 538	10 434	4 971	5 463
58 035	BUENSODORF	13,21	348	1 031	641	383	207	176
58 036	CHRISTIANS HOLM	8,39	230	443	302	276	147	129
58 037	DAENTSCHE NHAGEN	15,71			1 534	1 741	822	919
58 038	DAETGEN	10,61	264	571	342	339	169	170
58 039	DAMENDORF	7,46	314	525	333	359	179	180
58 040	DAMP	13,76	525	1 005	622	661	319	342
58 041	DEUTSCH-NIENHOF	22,34	338	660	477	435	218	217
58 042	DOERPHOF	15,02	658	1 100	799	738	347	391
• 58 043	ECKERNFORDE, STADT	14,06			19 573	21 019	9 756	11 263
58 044	EHNDOORF	14,76	281	539	302	350	184	166
58 045	EISENDORF	5,50	122	288	165	143	71	72
58 046	ELLERDOORF	10,19			305	305	143	162
58 047	ELSDORF-WESTERMUEHLEN	27,51	825	1 450	1 056	1 145	549	596
58 048	EMBUJHREN	7,45	198	374	245	244	130	114
58 049	EMKENDORF	38,92	833	1 899	1 318	1 358	660	698
58 050	FELDE	13,87	1 026	2 080	1 577	1 542	761	781
58 051	FELM	18,96	570	957	839	1 313	659	654
58 052	FLECKEBY	4,21	377	722	630	919	430	489
58 053	FLINTBEK	17,57	1 671	5 223	4 209	4 677	2 265	2 412
58 054	FOCKREK	29,94	1 909	3 187	3 539	4 766	2 339	2 427
58 055	FRIEDRICHSGRABEN	5,39	69	118	55	57	32	25
58 056	FRIEDRICHSHOLM	7,09	313	517	320	351	176	175
58 057	GAMMELBY	9,44	309	567	466	430	217	213
58 058	GETTORF	9,19	1 771	3 917	3 765	3 938	1 853	2 085
58 059	GNUTZ	22,96	735	1 416	977	908	444	464
58 060	GOETHERY-HOLM	8,09	291	567	419	408	197	211
58 061	GOKELS	10,63	441	840	470	519	262	257
58 062	GRAUEL	6,08	189	374	207	197	95	102
58 063	GREVENKRUG	4,16	146	290	250	251	132	119
58 064	GROSS BUCHWALD	8,94	328	578	338	291	139	152
58 065	GROSS VOLLSTEDT	9,04	343	708	490	576	288	288
58 066	GROSS WITTENSEE	23,64	561	1 141	815	838	399	439
58 067	GUEBY	11,95	422	793	601	598	366	232
58 068	HAALE	13,02	498	824	518	508	250	258
58 069	HABY	5,79	212	379	261	281	134	147
58 070	HAMDORF	30,85	952	1 738	1 100	1 084	524	560

ZU- BZW. ABNAHME (-)
DER WOHNBEVÖLKERUNG
IN VH

BEVÖLKERUNGSDICHTE

VON DER WOHNBEVÖLKERUNG SIND

		1939	1950	1961	1970	LEDIG		VERHEIRATET		VERWITWET	
1939 BIS 1970	1961 BIS 1970	EINWOHNER JE QKM				INSGESAMT	WEIBLICH	INSGESAMT	WEIBLICH	INSGESAMT	WEIBLICH
8	9	10	11	12	13	14	15	16	17	18	19
36,4	1,8	29	71	39	40	252	120	320	161	50	40
49,1	6,4	27	66	38	40	65	27	88	44	11	9
81,0	11,5	35	68	58	64	559	238	684	343	100	81
23,1	16,9-	22	66	32	27	170	73	136	69	17	14
604,6	163,9	47	129	126	333	2 748	1 311	3 246	1 640	367	316
19,2-	31,4-	12	25	14	10	28	9	26	13	2	2
34,7	0,0	14	33	19	19	95	43	111	56	16	14
37,2	5,1-	45	100	66	62	272	121	293	148	73	58
46,5	3,5	35	69	50	52	1 056	532	1 232	609	241	195
9,4	8,5-	30	51	36	33	63	32	69	35	17	16
8,1	9,0-	30	56	35	32	250	113	270	137	46	32
126,2	18,7	43	128	82	98	1 035	301	713	339	77	63
10,2-	13,9-	33	65	34	30	124	58	189	95	35	30
4,5-	9,0-	25	40	26	23	191	77	246	124	46	35
24,8	2,2	41	73	50	51	316	156	325	163	81	63
12,4-	14,4-	19	34	20	17	71	38	75	37	8	6
7,5	2,7-	23	49	25	25	52	19	76	38	13	13
53,9	12,8-	36	86	64	56	191	82	208	103	34	30
0,0	8,9	62	47	51	51	128	50	125	64	9	8
6,9-	18,5-	36	63	41	33	114	55	142	71	25	17
0,0	5,0			33	35	222	102	268	135	35	32
193,2	3,2-	202	718	611	591	2 189	1 050	3 058	1 540	660	569
2,8	14,6-	32	70	38	33	88	50	104	51	27	21
69,5	5,3	69	131	111	117	305	142	477	242	78	63
23,5	6,7-	19	46	25	24	102	45	130	66	26	16
7,9	13,8-	32	55	40	34	370	151	448	224	71	53
31,9	9,1-	17	35	25	23	127	63	157	79	24	18
90,7	9,0	40	86	70	76	421	188	452	227	65	54
12,6	1,3	54	88	60	60	468	200	534	270	106	85
6,4	6,2-	32	61	36	34	265	112	347	169	80	63
24,6	1,1-	30	61	38	37	73	35	86	42	12	10
5,0-	1,8	59	96	55	56	240	109	264	133	46	38
66,5	12,4	63	117	93	105	335	161	392	197	86	65
83,5	9,4	1 102	1 858	1 848	2 022	3 830	1 820	5 383	2 645	1 084	906
10,1	40,2-	26	78	49	29	155	72	205	88	21	15
20,0	8,6-	27	53	36	33	110	35	133	68	32	26
0,0	13,5		98	111	111	672	326	902	453	144	125
28,4	0,9-	25	54	32	32	145	67	169	84	23	18
14,3	7,8	42	70	45	48	149	64	182	93	26	22
25,9	6,3	38	73	45	48	271	120	322	165	59	52
28,7	8,8-	15	30	21	19	179	82	227	115	22	17
12,2	7,6-	44	73	53	49	310	145	331	169	87	70
0,0	7,4			1 392	1 495	7 856	3 754	10 438	5 270	2 254	1 908
24,6	15,9	19	37	20	24	146	58	182	91	19	16
17,2	13,3-	22	52	30	26	63	30	68	34	9	5
0,0	0,0			30	30	142	71	138	70	24	20
38,8	8,4	30	53	38	42	492	232	548	276	93	81
23,2	0,4-	27	50	33	33	106	39	114	57	23	18
63,0	3,0	21	49	34	35	603	283	633	317	104	87
50,3	2,2-	74	150	114	111	609	265	787	400	121	96
130,4	56,5	30	50	44	69	604	280	630	316	66	50
143,8	45,9	90	171	150	218	382	187	444	224	76	64
179,9	11,1	95	297	240	266	1 893	868	2 302	1 157	393	332
149,7	34,7	64	106	118	159	2 049	935	2 333	1 176	351	301
17,4-	3,6	13	22	10	11	23	6	28	14	6	5
12,1	9,7	44	73	45	50	147	60	166	84	33	27
39,2	7,7-	33	60	49	46	169	71	213	107	39	31
122,4	4,6	193	426	410	429	1 508	712	1 961	990	410	344
23,5	7,1-	32	62	43	40	403	188	427	214	70	57
40,2	2,6-	36	70	52	50	160	73	200	101	42	35
17,7	10,4	41	79	44	49	215	89	248	125	46	39
4,2	4,8-	31	62	34	32	75	34	97	49	22	17
71,9	0,4	35	70	60	60	118	46	103	52	22	17
11,3-	13,9-	37	65	38	33	122	60	147	74	22	18
67,9	17,6	38	78	54	64	242	114	293	140	30	27
49,4	2,8	24	48	34	35	364	179	383	194	85	61
41,7	0,5-	35	66	50	50	333	82	201	101	58	46
2,0	1,9-	38	63	40	39	220	98	231	116	50	39
32,5	7,7	37	65	45	49	120	56	132	66	27	24
13,9	1,5-	31	56	36	35	478	222	506	254	95	80

VON DER WOHNBEVOELKERUNG SIND

STATI-
STISCHE

N

KENN-
ZIFFER

GEMEINDE

UNTER	6	15	18	21	30	45
6	BIS UNTER	BIS UNTER	BIS UNTER	BIS UNTER	BIS UNTER	BIS UNTER
JAHRE ALT	JAHRE ALT	JAHRE ALT	JAHRE ALT	JAHRE ALT	JAHRE ALT	JAHRE ALT
20	21	22	23	24	25	26

• 58 Kreis Rendsburg-Eckernförde

58 001	ACHTERWEHR	64	97	35	26	58	137	94
58 002	AHLEFELD	18	29	7	2	21	28	21
58 003	ALT DUVENSTEDT	143	228	55	59	147	286	192
58 004	ALTENHOF	24	89	15	12	26	56	45
58 005	ALTENHOLZ	832	1 080	263	202	766	1 635	915
58 006	ALTENKATTBEK	8	4	3	7	10	6	10
58 007	ARPSDORF	29	33	7	11	28	43	29
58 008	ASCHEFFEL	67	93	30	35	71	99	103
• 58 009	AUKRUG	257	363	107	100	279	483	453
58 010	BARGSTALL	16	29	6	5	9	35	26
58 011	BARGSTEDT	60	86	25	24	69	109	91
58 012	BARKELSBY	174	296	111	201	358	301	193
58 013	BELDORF	33	43	13	11	39	66	53
58 014	BENDORF	49	75	18	21	35	102	77
58 015	BERINGSTEDT	77	124	34	25	64	140	92
58 016	BISSEE	17	25	7	8	14	30	20
58 017	BISTENSEE	12	20	6	6	21	23	26
58 018	BLUMENTHAL	48	78	24	15	37	98	71
58 019	BOEHNHUSEN	35	50	6	11	40	63	20
58 020	BOHNERT	27	47	14	11	14	54	56
58 021	BOKEL	52	81	31	23	57	102	84
58 022	BORDESHOLM	652	707	207	229	752	1 055	990
58 023	BORGSDORF-SEEDORF	14	30	6	11	21	52	34
58 024	BORGSTEDT	88	124	31	20	94	182	153
58 025	BORNHOLT	28	42	9	9	21	48	38
58 026	BOVENAU	93	132	45	41	91	168	164
58 027	BRAMMER	33	50	11	16	25	55	56
58 028	BREDENBEK	118	170	49	31	80	197	122
58 029	BREIHOLZ	126	201	41	42	111	215	174
58 030	BREKENDORF	83	86	32	28	91	110	111
58 031	BRINJAHE	23	26	7	5	16	28	32
58 032	BRODEBSBY	64	99	27	18	45	113	79
58 033	BRUEGGE	101	123	35	25	104	168	104
58 034	BUEDELSDORF	986	1 448	424	387	1 071	2 186	1 734
58 035	BUENSODORF	44	55	20	12	40	89	65
58 036	CHRISTIANSOLM	36	32	13	15	30	53	40
58 037	DAENISCHENHAGEN	198	247	53	48	218	355	283
58 038	DAETGEN	45	56	11	13	26	67	59
58 039	DAMENDORF	53	55	11	9	36	72	40
58 040	DAMP	64	97	37	31	71	122	103
58 041	DEUTSCH-NIENHOF	52	60	19	17	38	95	61
58 042	DOERPHOF	82	108	45	23	63	117	115
• 58 043	ECKERNFÖRDE, STADT	2 191	2 554	650	766	2 693	3 540	3 708
58 044	EHNDORF	37	54	15	16	38	73	49
58 045	EISENDORF	16	21	6	7	13	26	24
58 046	ELLERDORF	28	55	17	16	25	63	46
58 047	ELSDORF-WESTERMUEHLEN	122	174	46	49	110	209	201
58 048	EMBUEHREN	22	35	18	12	25	36	45
58 049	EMKENDORF	163	239	56	55	132	276	187
58 050	FELDE	151	239	71	51	140	327	251
58 051	FELM	175	273	63	47	130	293	167
58 052	FLECKEBY	109	160	42	31	85	225	102
58 053	FLINTBEK	519	589	193	177	588	962	704
58 054	FOCKBEK	583	856	210	187	480	1 025	662
58 055	FRIEDRICHSGRABEN	6	7	1	5	6	8	12
58 056	FRIEDRICHSHOLM	43	52	17	13	38	66	49
58 057	GAMMELBY	53	58	19	21	57	80	55
58 058	GETTORF	466	522	148	155	439	757	627
58 059	GNUTZ	98	164	33	41	80	198	140
58 060	GOETHEBY-HOLM	55	64	8	13	43	81	66
58 061	GOKELS	68	79	13	22	53	103	74
58 062	GRAUEL	21	20	12	8	19	32	33
58 063	GREVENKRUG	29	49	11	6	24	63	32
58 064	GROSS BUCHWALD	34	36	13	14	34	49	45
58 065	GROSS VOLLSTEDT	53	111	23	13	52	129	73
58 066	GROSS WITTENSEE	98	147	33	29	72	167	134
58 067	GUEBY	36	75	97	79	46	76	73
58 068	HAALE	55	87	29	18	52	93	71
58 069	HABY	42	40	13	8	34	58	41
58 070	HANDORF	113	175	60	46	93	217	166

VON DER WOHNBEOELKERUNG SIND

60 BIS UNTER 65 JAHRE ALT	65 BIS UNTER 75 JAHRE ALT	75 UND MEHR JAHRE ALT	UNTER 15 JAHRE ALT		65 UND MEHR SPALTE 5	EVANGELISCH		ROEMISCH-KATHOLISCH		PERSONEN DIE ANDERSWO ZUR WOHNBE- VOELKERUNG GEOERDEN	AUSLAENDER	
			IN	VH VON		ANZAHL	IN VH VON SPALTE 5	ANZAHL	IN VH VON SPALTE 5		ANZAHL	IN VH VON SPALTE 5
27	28	29	30	31	32	33	34	35	36	37	38	
47	53	19	25,6	11,4	579	91,9	26	4,1	28	3	0,5	
13	20	8	28,1	16,8	164	98,2	3	1,8	3	2	1,2	
63	117	66	27,4	13,5	1 289	95,1	43	3,2	18	1	0,1	
18	33	7	34,8	12,3	307	94,5	7	2,2	8	6	1,8	
271	351	160	29,5	7,9	5 477	84,6	501	7,7	190	40	0,6	
4	7		20,3	11,9	58	98,3		0,0	1		0,0	
16	26	3	27,6	12,9	221	98,2		0,0	8	1	0,4	
45	63	40	24,8	15,9	596	92,3	19	2,9	13	9	1,4	
166	251	116	24,1	14,3	2 394	93,0	82	3,2	77	37	1,4	
7	7	11	29,8	11,9	144	95,4	2	1,3	6		0,0	
36	49	25	25,4	12,9	532	92,7	8	1,4	19		0,0	
62	92	49	25,6	7,7	1 595	86,8	145	7,9	31	6	0,3	
30	43	23	21,5	18,6	330	93,2	13	3,7	15		0,0	
19	62	28	25,5	18,5	470	96,7	3	0,6	18	1	0,2	
40	78	55	27,6	18,2	687	94,2	12	1,6	21	2	0,3	
10	18	6	27,1	15,5	148	95,5	2	1,3	3	2	1,3	
5	16	9	22,2	17,4	139	96,5	3	2,1	9	1	0,7	
23	26	17	28,8	9,8	395	90,4	8	1,8	6		0,0	
22	18	3	31,7	7,8	253	94,4	4	1,5	4		0,0	
7	32	20	26,2	18,4	279	98,9	1	0,4	19		0,0	
27	48	23	25,2	13,4	492	93,2	18	3,4	18	3	0,6	
408	648	366	22,6	16,9	5 160	85,8	365	6,1	208	47	0,8	
23	19	12	19,8	14,0	195	87,8	3	1,4	17		0,0	
51	85	43	24,3	14,7	768	88,2	66	7,6	20	2	0,2	
24	25	19	26,6	16,7	255	97,0		0,0	25		0,0	
47	77	44	24,9	13,4	862	95,6	27	3,0	27	7	0,8	
12	33	19	26,8	16,8	279	90,0	15	4,8	5		0,0	
55	84	38	30,5	12,9	908	96,2	26	2,8	23	5	0,5	
64	103	42	29,2	13,0	1 059	94,6	18	1,6	40		0,0	
49	70	37	24,2	15,4	662	95,0	9	1,3	37	15	2,2	
13	10	12	28,5	12,8	168	97,7	3	1,7	9		0,0	
26	54	29	29,4	15,0	536	96,8	9	1,6	50	2	0,4	
51	75	38	27,2	13,7	758	92,0	29	3,5	21		0,0	
646	978	574	23,3	14,9	9 245	88,6	505	4,8	348	225	2,2	
17	27	14	25,8	10,7	341	89,0	4	1,0	5		0,0	
14	25	18	24,6	15,6	259	93,8	11	4,0	12		0,0	
106	137	96	25,6	13,4	1 592	91,4	53	3,0	35	4	0,2	
23	23	16	29,8	11,5	298	87,9	3	0,9	10		0,0	
17	42	24	30,1	18,4	353	98,3	1	0,3	6	3	0,8	
34	76	26	24,4	15,4	629	95,2	11	1,7	26	1	0,2	
22	48	23	25,7	16,3	418	96,1	13	3,0	10	3	0,7	
60	73	52	25,7	16,9	654	88,6	13	1,8	29	10	1,4	
1 379	2 287	1 251	22,6	16,8	18 272	86,9	1 382	6,6	839	137	0,7	
25	29	14	26,0	12,3	300	85,7	39	11,1	7		0,0	
4	19	7	25,9	18,2	109	76,2	4	2,8	19		0,0	
13	29	13	27,2	13,8	296	97,0	3	1,0	8		0,0	
66	103	65	25,9	14,7	1 090	95,2	15	1,3	15	8	0,7	
14	21	16	23,4	15,2	236	96,7	3	1,2	10		0,0	
59	138	53	29,6	14,1	1 263	93,0	58	4,3	41	10	0,7	
89	148	75	25,3	14,5	1 337	86,7	52	3,4	149	17	1,1	
47	79	39	34,1	9,0	1 128	85,9	68	5,2	21	1	0,1	
56	70	39	29,3	11,9	863	93,9	25	2,7	25	1	0,1	
293	442	210	23,7	13,9	4 043	86,4	318	6,8	148	52	1,1	
245	351	167	30,2	10,9	4 422	92,8	145	3,0	100	19	0,4	
3	5	4	22,8	15,8	55	96,5		0,0	6		0,0	
23	35	15	27,1	14,2	336	95,7	3	0,9	3		0,0	
26	43	18	25,8	14,2	405	94,2	10	2,3	16	1	0,2	
227	389	208	25,1	15,2	3 607	91,6	170	4,3	93	14	0,4	
42	72	40	28,9	12,3	875	96,4	10	1,1	11	2	0,2	
21	39	18	29,2	14,0	390	95,6	12	2,9	19		0,0	
36	39	32	28,3	13,7	492	94,8	10	1,9	29	2	0,4	
14	26	12	20,8	19,3	182	92,4	2	1,0	5		0,0	
5	16	16	31,1	12,7	216	86,1	10	4,0	17	8	3,2	
16	32	18	24,1	17,2	267	91,8	3	1,0	16		0,0	
32	61	29	28,5	15,6	539	93,6	20	3,5	6	20	3,5	
28	74	56	29,2	15,5	802	95,7	11	1,3	152	3	0,4	
27	48	41	18,6	14,9	540	90,3	24	4,0	32	14	2,3	
25	52	26	28,0	15,4	491	96,7	6	1,2	13		0,0	
12	18	15	29,2	11,7	279	99,3	1	0,4	13	1	0,4	
64	88	62	26,6	13,8	1 059	97,7	12	1,1	23	1	0,1	

STATI- STISCHE KENN- ZIFFER	GEMEINDE	PRIVATHAUSHALTE DAVON						PERSONEN IN PRIVAT- HAUS- HALTEN	DURCH- SCHNITT- LICHE HAUS- HALTS- GROSSE
		INSGESAMT		EINPERSONEN- HAUSHALTE		MEHRPERSONEN- HAUSHALTE			
		1961	1970	INS- GESAMT	WEIB- LICH	INS- GESAMT	DAR. MIT LED. PERS. U. 18 JAHREN		
		39	40	41	42	43	44	45	46
• 58 Kreis Rendsburg-Eckernförde									
58 001	ACHTERWEHR	189	215	41	32	174	99	641	2,98
58 002	AHLEFELD	47	50	6	6	44	23	168	3,36
58 003	ALT DUVENSTEDT	369	437	67	53	370	208	1 369	3,13
58 004	ALTENHOF	102	87	10	8	77	38	264	3,03
58 005	ALTENHOLZ	744	2 165	396	264	1 769	1 129	6 622	3,06
58 006	ALTENKÄTTBEK	20	13			13	6	60	4,62
58 007	ARPSDORF	62	69	10	8	59	32	228	3,30
58 008	ASCHEFFEL	223	207	43	36	164	84	656	3,17
• 58 009	AUKRUG	762	835	175	151	660	363	2 501	3,00
58 010	BARGSTALL	55	42	5	5	37	26	157	3,74
58 011	BARGSTEDT	181	169	26	16	143	84	593	3,51
58 012	BARKELSBY	416	402	43	34	359	231	1 426	3,55
58 013	BELDORF	126	117	15	12	102	53	364	3,11
58 014	BENDORF	149	140	20	13	120	74	499	3,56
58 015	BERINGSTEDT	236	234	51	37	183	100	742	3,17
58 016	BISSEE	50	46	7	7	39	20	157	3,41
58 017	BISTENSEE	47	50	8	6	42	20	151	3,02
58 018	BLUMENTHAL	143	128	12	12	116	72	443	3,46
58 019	BOEHNHUSEN	67	79	9	6	70	41	271	3,43
58 020	BOHNERT	91	87	10	9	77	40	291	3,34
58 021	BOKEL	149	157	16	14	141	81	540	3,44
58 022	BORDESHOLM	2 112	2 199	455	367	1 744	835	6 072	2,76
58 023	BORGDORF-SEEDORF	77	79	20	12	59	29	233	2,95
58 024	BORGSTEDT	277	315	51	46	264	139	889	2,82
58 025	BORNHOLT	89	80	15	9	65	34	274	3,43
58 026	BOVENAU	310	282	32	24	250	137	925	3,28
58 027	BRAMMER	98	87	7	4	80	42	309	3,55
58 028	BREDENBEK	274	287	42	31	245	140	959	3,34
58 029	BREIHOLZ	326	342	45	42	297	180	1 151	3,37
58 030	BREKENDORF	251	234	46	33	188	95	723	3,09
58 031	BRINJÄHE	59	51	6	5	45	22	174	3,41
58 032	BRODERSBY	174	168	26	21	142	87	580	3,45
58 033	BRUEGGE	241	267	49	36	218	128	841	3,15
58 034	BUEDELSDORF	3 437	3 986	1 062	702	2 924	1 520	10 571	2,65
58 035	BUENSDORF	112	133	46	9	87	51	386	2,90
58 036	CHRISTIANSOLM	87	76	6	6	70	46	288	3,79
58 037	DAENISCHENHAGEN	502	590	98	75	492	256	1 760	2,98
58 038	DAETGEN	108	96	10	6	86	52	348	3,63
58 039	DAMENDORF	110	115	22	19	93	54	365	3,17
58 040	DAMP	204	217	40	32	177	102	676	3,12
58 041	DEUTSCH-NIENHOF	138	136	15	10	121	66	444	3,26
58 042	DOERPHOF	251	251	58	48	193	111	758	3,02
• 58 043	ECKERNFÖRDE, STADT	7 269	8 251	2 294	1 707	5 957	2 908	21 211	2,57
58 044	EHNDORF	86	105	11	9	94	52	354	3,37
58 045	EISENDORF	50	45	6	2	39	21	143	3,18
58 046	ELLERDORF	96	92	15	12	77	44	313	3,40
58 047	ELSDORF-WESTERMUEHLEN	300	321	41	36	280	169	1 095	3,41
58 048	EMBUEHREN	70	68	12	8	56	37	252	3,71
58 049	EMKENDORF	375	396	54	40	342	210	1 389	3,51
58 050	FELDE	509	576	144	104	432	229	1 594	2,77
58 051	FELM	242	353	22	14	331	205	1 328	3,76
58 052	FLECKEBY	212	302	60	42	242	150	933	3,09
58 053	FLINTBEK	1 308	1 638	359	255	1 279	669	4 687	2,86
58 054	FOCKBEK	1 099	1 465	217	170	1 248	776	4 831	3,30
58 055	FRIEDRICHSGRABEN	15	16	3	2	13	8	63	3,94
58 056	FRIEDRICHSHOLM	86	90	6	6	84	48	352	3,91
58 057	GAMMELBY	151	151	33	23	118	59	441	2,92
58 058	GETTORF	1 299	1 392	316	262	1 076	570	3 950	2,84
58 059	GNUTZ	275	258	30	23	228	143	917	3,55
58 060	GOETHEBY-HOLM	130	137	23	19	114	66	422	3,08
58 061	GOKELS	153	149	23	12	126	78	537	3,60
58 062	GRAUEL	67	65	9	7	56	27	201	3,09
58 063	GREVENKRUG	76	81	16	9	65	40	264	3,26
58 064	GROSS BUCHWALD	105	97	22	18	75	35	299	3,08
58 065	GROSS VOLLSTEDT	141	172	22	15	150	79	582	3,38
58 066	GROSS WITTENSEE	240	264	37	23	227	129	878	3,33
58 067	GUEBY	139	145	32	21	113	61	435	3,00
58 068	HAALE	142	145	21	19	124	73	519	3,58
58 069	HABY	69	83	11	9	72	45	289	3,48
58 070	HAMDORF	335	312	37	34	275	159	1 105	3,54

WOHNBEVÖLKERUNG (ERNAHRER U. ERNAHRTE) NACH UEBERWIEGENDEM LEBENSUNTERHALT DES ERNAHRERS DURCH

PERSONEN IN AN- STALTEN	ERWERBSTÄTIGKEIT		DAVON GEMEINEN ZUM WIRTSCHAFTSBEREICH					PENZE, PENSION VERMOEGEN UND DGL.		DARUNTER ERNAHRTE	
	ANZAHL	IN VH V.SP.5	LAND- UND FORSTWIRTSCHAFT		PRODUZIEREN- DES GEMERBE	HANDEL UND VERKEHR	SONSTIGER BEREICH	ANZAHL	IN VH V.SP.5	ANZAHL	IN VH V.SP.5
			ANZAHL		IN VH	VON SPALTE 5					
47	48	49	50	51	52	53	54	55	56	57	58
66		515 81,7	97	15,4	26,8	12,1	27,5		115 18,3	321	51,0
		123 73,7	64	38,3	25,1	1,8	8,4		44 26,3	69	41,3
	1	033 76,2	200	14,7	35,8	10,9	14,7		323 23,8	635	46,8
		218 67,1	104	32,0	8,9	3,1	23,1		107 32,9	121	37,2
	5	546 85,7	205	3,2	33,9	13,2	35,4		929 14,3	3 496	54,0
132		50 84,7	31	52,5	16,9	5,1	10,2		9 15,3	17	28,8
		179 79,6	100	44,4	16,9	7,6	10,7		46 20,4	102	45,3
		460 71,2	97	15,0	28,2	10,7	17,3		186 28,8	279	43,2
	1	908 74,1	366	14,2	26,7	12,4	20,8		667 25,9	1 068	41,5
		115 76,2	58	38,4	14,6	8,6	14,6		36 23,8	73	48,3
437		445 77,5	158	27,5	26,8	9,4	13,8		129 22,5	237	41,3
	1	518 82,6	236	12,8	19,9	9,6	40,3		319 17,4	801	43,6
		248 70,1	110	31,1	12,4	11,9	14,7		106 29,9	140	39,5
		382 78,6	241	49,6	17,5	8,4	3,1		104 21,4	189	38,9
		520 71,3	129	17,7	34,0	10,2	9,5		209 28,7	328	45,0
88		118 76,1	75	48,4	19,4	3,2	5,2		37 23,9	65	41,9
		105 72,9	33	22,9	15,3	10,4	24,3		39 27,1	51	35,4
		350 80,1	67	15,3	35,2	12,4	17,2		87 19,9	216	49,4
		232 86,6	60	22,4	31,3	16,0	16,8		36 13,4	129	48,1
		214 75,9	107	37,9	16,3	4,3	17,4		68 24,1	111	39,4
5	4	410 77,7	157	29,7	28,2	13,1	6,6		118 22,3	229	43,4
		468 74,3	94	1,6	39,4	15,3	18,0		1 546 25,7	2 593	43,1
		165 74,3	52	23,4	28,4	6,8	15,8		57 25,7	78	35,1
		648 74,4	74	8,5	37,4	11,1	17,3		223 25,6	411	47,2
		189 71,9	83	31,6	31,2	3,0	6,1		74 28,1	105	39,9
108		708 78,5	282	31,3	25,7	8,9	12,6		194 21,5	404	44,8
		240 77,4	122	39,4	22,9	6,5	8,7		70 22,6	133	42,9
		756 80,1	198	21,0	43,3	7,2	8,6		188 19,9	513	54,3
		862 77,0	181	16,2	27,8	12,4	20,6		257 23,0	544	48,6
		521 74,7	143	20,5	33,7	5,7	14,8		176 25,3	289	41,5
369		130 75,6	53	30,8	25,6	5,8	13,4		42 24,4	74	43,0
		426 76,9	57	28,3	20,9	9,7	17,9		128 23,1	261	47,1
		664 80,6	101	12,3	46,1	12,0	10,2		160 19,4	373	45,3
	8	011 76,8	44	0,4	45,7	12,9	17,7		2 423 23,2	4 900	47,0
		316 82,5	136	35,5	25,1	8,4	13,6		67 17,5	169	44,1
61		223 80,8	79	28,6	35,1	4,3	12,7		53 19,2	132	47,8
	1	341 77,0	212	12,2	29,2	15,6	20,1		400 23,0	804	46,2
		281 82,9	88	26,0	26,5	15,6	14,7		58 17,1	159	46,9
		266 74,1	82	22,8	35,1	3,6	12,5		93 25,9	167	46,5
		509 77,0	148	22,4	31,9	10,7	12,0		152 23,0	300	45,4
82		341 78,4	173	39,8	19,5	9,0	10,1		94 21,6	201	46,2
		515 69,8	177	24,0	28,9	6,6	10,3		223 30,2	335	45,4
	15	343 73,0	183	0,9	19,8	12,1	40,2		5 676 27,0	9 402	44,7
		284 81,1	117	33,4	24,9	15,1	7,7		66 18,9	147	42,0
		107 74,8	62	43,4	14,7	6,3	10,5		36 25,2	62	43,4
56		234 76,7	100	32,8	30,2	8,2	5,6		71 23,3	143	46,9
		866 75,6	232	20,3	31,8	9,7	13,9		279 24,4	494	43,1
		181 74,2	76	31,1	24,2	13,5	5,3		63 25,8	91	37,3
	1	058 77,9	340	25,0	33,1	11,3	8,5		300 22,1	628	46,2
		1 194 77,4	153	9,9	30,0	14,1	23,4		348 22,6	779	50,5
187	1	131 86,1	190	14,5	34,3	9,2	28,2		182 13,9	715	54,5
		747 81,3	32	3,5	33,5	12,0	32,3		172 18,7	480	52,2
	3	590 76,8	191	4,1	33,6	15,6	23,5		1 087 23,2	2 133	45,6
		867 81,1	269	5,6	40,1	14,4	21,0		899 18,9	2 501	52,5
		44 77,2	33	57,9	7,0	3,5	8,8		13 22,8	16	28,1
82		283 80,6	117	33,3	20,2	13,1	14,0		68 19,4	141	40,2
		346 80,5	78	18,1	25,6	9,3	27,4		84 19,5	192	44,7
	3	034 77,0	146	3,7	34,0	17,1	22,3		904 23,0	1 858	47,2
		729 80,3	297	32,7	31,2	7,6	8,8		179 19,7	394	43,4
		318 77,9	78	19,1	26,7	13,5	18,6		90 22,1	193	47,3
187		406 78,2	123	23,7	32,8	11,8	10,0		113 21,8	234	45,1
		130 66,0	61	31,0	17,8	11,7	5,6		67 34,0	70	35,5
		206 82,1	39	15,5	44,2	13,9	8,4		45 17,9	116	46,2
		222 76,3	90	30,9	29,2	9,6	6,5		69 23,7	123	42,3
		442 76,7	114	19,8	41,3	6,9	8,7		134 23,3	272	47,2
187		646 77,1	132	15,8	33,8	8,2	19,3		192 22,9	412	49,2
		335 56,0	84	14,0	8,9	8,2	24,9		263 44,0	338	56,5
		375 73,8	169	33,3	23,0	5,7	11,8		133 26,2	218	42,9
		225 80,1	74	26,3	19,9	16,0	17,8		56 19,9	140	49,9
		859 79,2	260	24,0	29,2	10,3	15,7		225 20,8	477	44,0

STATI-
STISCHE

N

VON

LAND-

INS

KENN-
ZIFFER

GEMEINDE

INSGESAMT

MAENNLICH

WEIBLICH

ANZAHL	IN VH VON		ANZAHL	IN VH VON		ANZAHL	IN VH VON		ANZAHL
	SPALTE 5	SPALTE 6		SPALTE 6	SPALTE 7				
59	60		61	62		63	64	65	

• 58 Kreis Rendsburg-Eckernförde

58 001	ACHTERWEHR	252	40,0	181	59,5	71	21,8	48
58 002	AHLEFELD	75	44,9	48	57,1	27	32,5	44
58 003	ALT DUVENSTEDT	546	40,3	373	54,5	173	25,7	150
58 004	ALTENHOF	130	40,0	85	50,6	45	28,7	53
58 005	ALTENHOLZ	2 594	40,1	1 796	57,3	798	23,9	96
58 006	ALTENKATTBEK	38	64,4	22	66,7	16	61,5	25
58 007	ARPSDORF	108	48,0	68	60,7	40	35,4	63
58 008	ASCHEFFEL	246	38,1	163	51,9	83	25,0	58
58 009	AUKRUG	1 064	41,3	662	54,9	402	29,4	221
58 010	BARGSTALL	55	36,4	35	53,0	20	23,5	31
58 011	BARGSTEDT	268	46,7	175	60,8	93	32,5	107
58 012	BARKELSBY	904	49,2	746	66,1	158	22,3	98
58 013	BELDORF	149	42,1	101	60,1	48	25,8	75
58 014	BENDORF	228	46,9	139	55,8	89	37,6	156
58 015	BERINGSTEDT	269	36,9	186	54,2	83	21,5	75
58 016	BISSEE	70	45,2	42	57,5	28	34,1	43
58 017	BISTENSEE	65	45,1	42	58,3	23	31,9	18
58 018	BLUMENTHAL	179	41,0	137	62,8	42	19,2	36
58 019	BOENNHUSEN	122	45,5	85	59,9	37	29,4	38
58 020	BOHNERT	129	45,7	75	54,3	54	37,5	77
58 021	BOKEL	231	43,8	148	57,1	83	30,9	96
58 022	BORDESHOLM	2 443	40,6	1 607	57,8	836	25,9	60
58 023	BORGSDORF-SEEDORF	113	50,9	64	64,6	49	39,8	43
58 024	BORGSTEDT	323	37,1	237	56,7	86	19,0	36
58 025	BORNHOLT	104	39,5	69	51,9	35	26,9	58
58 026	BOVENAU	384	42,6	273	58,6	111	25,5	144
58 027	BRAMMER	135	43,5	77	51,3	58	36,3	70
58 028	BREDENBEK	328	34,7	240	51,0	88	18,6	74
58 029	BREIHOLZ	407	36,4	296	53,2	111	19,7	88
58 030	BREKENDORF	295	42,3	196	56,0	99	28,5	100
58 031	BRINJAHE	74	43,0	49	58,3	25	28,4	37
58 032	BRODERSBY	223	40,3	142	52,2	81	28,7	89
58 033	BRUEGGE	343	41,6	222	56,5	121	28,1	64
58 034	BUEDELSDORF	4 152	39,8	2 912	58,6	1 240	22,7	33
58 035	BUENSDORF	176	46,0	129	62,3	47	26,7	72
58 036	CHRISTIANS HOLM	109	39,5	81	55,1	28	21,7	41
58 037	DAENISCHENHAGEN	694	39,9	477	58,0	217	23,6	116
58 038	DAETGEN	148	43,7	98	58,0	50	29,4	53
58 039	DAMENDORF	134	37,3	88	49,2	46	25,6	54
58 040	DAMP	269	40,7	189	59,2	80	23,4	74
58 041	DEUTSCH-NIENHOF	185	42,5	128	58,7	57	26,3	98
58 042	DOERPHOF	238	32,2	185	53,3	53	13,6	65
58 043	ECKERNFOERDE, STADT	7 968	37,9	5 341	54,7	2 627	23,3	98
58 044	EHNDORF	169	48,3	109	59,2	60	36,1	77
58 045	EISENDORF	60	42,0	39	54,9	21	29,2	29
58 046	ELLERDORF	132	43,3	79	55,2	53	32,7	60
58 047	ELSDORF-WESTERMUEHLEN	453	39,6	314	57,2	139	23,3	142
58 048	EMBUEHREN	114	46,7	74	56,9	40	35,1	51
58 049	EMKENDORF	569	41,9	387	58,6	182	26,1	203
58 050	FELDE	578	37,5	420	55,2	158	20,2	68
58 051	FELM	514	39,1	355	53,9	159	24,3	102
58 052	FLECKEBY	330	35,9	233	54,2	97	19,8	16
58 053	FLINTBEK	1 896	40,5	1 305	57,6	591	24,5	120
58 054	FOCKBEK	1 827	38,3	1 282	54,8	545	22,5	197
58 055	FRIEDRICHSGRABEN	37	64,9	20	62,5	17	68,0	27
58 056	FRIEDRICHSHOLM	169	48,1	107	60,8	62	35,4	86
58 057	GAMMELBY	197	45,8	132	60,8	65	30,5	46
58 058	GETTORF	1 507	38,3	1 025	55,3	482	23,1	82
58 059	GNUTZ	400	44,1	263	59,2	137	29,5	197
58 060	GOETHEBY-HOLM	155	38,0	107	54,3	48	22,7	39
58 061	GOKELS	223	43,0	146	55,7	77	30,0	74
58 062	GRAEVEL	95	48,2	54	56,8	41	40,2	54
58 063	GREVENKRUG	109	43,4	68	51,5	41	34,5	26
58 064	GROSS BUCHWALD	121	41,6	86	61,9	35	23,0	54
58 065	GROSS VOLLSTEDT	247	42,9	172	59,7	75	26,0	75
58 066	GROSS WITTENSEE	310	37,0	217	54,4	93	21,2	69
58 067	GUEBY	165	27,6	118	32,2	47	20,3	40
58 068	HAALE	217	42,7	138	55,2	79	30,6	112
58 069	HABY	109	38,8	78	58,2	31	21,1	42
58 070	HAMDORF	481	44,4	305	58,2	176	31,4	180

DEN ERWERBSTAETIGEN AM WOHNORT GEMEINEN ZUM WIRTSCHAFTSBEREICH

UND FORSTWIRTSCHAFT

PRODUZIERENDES GEWERBE

HANDEL UND VERKEHR

SONSTIGER BEREICH (DIENSTLEIST.)

GESAMT	PRODUZIERENDES GEWERBE				HANDEL UND VERKEHR			SONSTIGER BEREICH (DIENSTLEIST.)				
	MAENNlich	INSGESAMT		MAENNlich	INSGESAMT		MAENNlich	INSGESAMT		MAENNlich		
		ANZAHL	IN VH VON SPALTE 59		ANZAHL	IN VH VON SPALTE 59		ANZAHL	IN VH VON SPALTE 59			
IN VH VON SPALTE 59	66	67	68	69	70	71	72	73	74	75	76	
19,0		35	85	33,7	74	38	15,1		22	81	32,1	50
58,7		23	19	25,3	19	4	5,3		3	8	10,7	3
27,5		92	204	37,4	166	83	15,2		51	109	20,0	64
40,8		43	22	16,9	18	9	6,9		4	46	35,4	20
3,7		72	988	38,1	791	452	17,4		282	1 058	40,8	651
65,8		15	6	15,8	5	1	2,6		1	6	15,8	1
58,3		38	18	16,7	16	13	12,0		8	14	13,0	6
23,6		35	84	34,1	74	38	15,4		19	66	26,8	35
20,8		142	325	30,5	258	173	16,3		112	345	32,4	150
56,4		20	10	18,2	5	6	10,9		4	8	14,5	6
39,9		65	83	31,0	66	37	13,8		19	41	15,3	25
10,8		72	180	19,9	159	96	10,6		55	530	58,6	460
50,3		48	24	16,1	21	29	19,5		18	21	14,1	14
68,4		84	40	17,5	33	22	9,6		16	10	4,4	6
27,9		45	99	36,8	85	44	16,4		30	51	19,0	26
61,4		26	13	18,6	9	6	8,6		5	8	11,4	2
27,7		12	15	23,1	9	9	13,8		4	23	35,4	17
20,1		29	78	43,6	66	31	17,3		18	34	19,0	24
31,1		24	40	32,8	34	22	18,0		16	22	18,0	11
59,7		35	23	17,8	21	9	7,0		7	20	15,5	12
41,6		53	72	31,2	57	38	16,5		27	25	10,8	11
2,5		35	1 206	49,4	900	521	21,3		328	656	26,9	344
38,1		24	31	27,4	23	12	10,6		5	27	23,9	12
11,1		28	155	48,0	127	58	18,0		39	74	22,9	43
55,8		35	30	28,8	26	6	5,8		2	10	9,6	6
37,5		95	119	31,0	106	57	14,8		33	64	16,7	39
51,9		40	31	23,0	23	14	10,4		5	20	14,8	9
22,6		57	160	48,8	142	45	13,7		22	49	14,9	19
21,6		58	129	31,7	110	76	18,7		55	114	28,0	73
33,9		56	111	37,6	90	26	8,8		14	58	19,7	36
50,0		20	17	23,0	16	7	9,5		6	13	17,6	7
39,9		57	48	21,5	37	30	13,5		14	56	25,1	34
18,7		36	165	48,1	126	63	18,4		34	51	14,9	26
0,8		20	2 223	53,5	1 889	837	20,2		446	1 059	25,5	557
40,9		47	48	27,3	45	22	12,5		16	34	19,3	21
37,6		30	41	37,6	35	9	8,3		4	18	16,5	12
16,7		76	238	34,3	196	164	23,6		93	176	25,4	112
35,8		36	42	28,4	35	29	19,6		13	24	16,2	14
40,3		33	49	36,6	39	11	8,2		3	20	14,9	13
27,5		50	98	36,4	86	49	18,2		28	48	17,8	25
53,0		71	39	21,1	31	26	14,1		12	22	11,9	14
27,3		54	102	42,9	85	27	11,3		16	44	18,5	30
1,2		75	2 192	27,5	1 681	1 601	20,1		887	4 077	51,2	2 698
45,6		46	48	28,4	34	27	16,0		18	17	10,1	11
48,3		21	15	25,0	10	6	10,0		5	10	16,7	3
45,5		33	44	33,3	30	15	11,4		10	13	9,8	6
31,3		90	157	34,7	135	68	15,0		42	86	19,0	47
44,7		29	29	25,4	28	22	19,3		13	12	10,5	4
35,7		120	198	34,8	165	97	17,0		62	71	12,5	40
11,8		55	210	36,3	178	111	19,2		72	189	32,7	115
19,8		60	176	34,2	148	84	16,3		50	152	29,6	97
4,8		10	121	36,7	109	52	15,8		35	141	42,7	79
6,3		75	753	39,7	636	449	23,7		256	574	30,3	338
10,8		103	805	44,1	661	373	20,4		219	452	24,7	299
73,0		13	5	13,5	4	2	5,4		1	3	8,1	2
50,9		46	32	18,9	28	24	14,2		15	27	16,0	18
23,4		28	61	31,0	53	24	12,2		10	66	33,5	41
5,4		56	577	38,3	471	383	25,4		217	465	30,9	281
49,3		110	118	29,5	97	35	8,8		22	50	12,5	34
25,2		26	44	28,4	40	35	22,6		18	37	23,9	23
33,2		44	79	35,4	67	36	16,1		20	34	15,2	15
56,8		29	18	18,9	14	16	16,8		8	7	7,4	3
23,9		15	46	42,2	35	23	21,1		11	14	12,8	7
44,6		40	40	33,1	36	16	13,2		6	11	9,1	4
30,4		44	112	45,3	91	26	10,5		15	34	13,8	22
22,3		43	120	38,7	97	37	11,9		24	84	27,1	53
24,2		29	27	16,4	24	23	13,9		17	75	45,5	48
51,6		60	50	23,0	46	24	11,1		13	31	14,3	19
38,5		24	25	22,9	21	21	19,3		18	21	19,3	15
37,4		99	142	29,5	113	62	12,9		37	97	20,2	56

STATI-
STISCHE

N

GEMEINDE

KENN-
ZIFFERERWERBS-
TÄETIGE
MIT
WEITERER
TÄETIGKEIT
IN DER
LAND-
WIRTSCHAFT

SELBSTÄNDIGE

VON DEN ERWERBSTÄETIGEN

MITHELFFENDE FAMILIENANGEHÖRIGE

INSGESAMT

MAENNlich

INSGESAMT

MAENNlich

ANZAHL

IN VH VON
SPALTE 59

ANZAHL

IN VH VON
SPALTE 59

77

78

79

80

81

82

83

•58 Kreis Rendsburg-Eckernförde

Kennziffer	Gemeinde	77	78	79	80	81	82	83
58 001	ACHTERWEHR	4	28	11,1	24	24	9,5	7
58 002	AHLEFELD	6	20	26,7	19	26	34,7	5
58 003	ALT DUVENSTEDT	14	96	17,6	84	90	16,5	21
58 004	ALTENHOF	1	18	13,8	17	17	13,1	7
58 005	ALTENHOLZ	5	210	8,1	183	56	2,2	4
58 006	ALTENKATTBEK	4	11	28,9	11	13	34,2	2
58 007	ARPSDORF	2	23	21,3	22	28	25,9	4
58 008	ASCHEFFEL	4	43	17,5	39	32	13,0	5
58 009	AUKRUG	23	164	15,4	137	114	10,7	25
58 010	BARGSTALL	2	16	29,1	16	16	29,1	3
58 011	BARGSTEDT	15	54	20,1	48	63	23,5	19
58 012	BARKELSBY	5	50	5,5	45	29	3,2	2
58 013	BELDORF	2	33	22,1	30	40	26,8	14
58 014	BENDORF	9	71	31,1	65	91	39,9	19
58 015	BERINGSTEDT	10	53	19,7	45	44	16,4	10
58 016	BISSEE	1	14	20,0	14	16	22,9	1
58 017	BISTENSEE	4	9	13,8	9	17	26,2	5
58 018	BLUMENTHAL	5	30	16,8	27	9	5,0	5
58 019	BOEHMHUSEN	1	13	10,7	11	13	10,7	4
58 020	BOHNERT	10	28	21,7	26	51	39,5	11
58 021	BOKEL	3	40	17,3	39	57	24,7	14
58 022	BORDESHOLM	8	209	8,6	175	101	4,1	11
58 023	BORGSDORF-SEEDORF	1	17	15,0	16	23	20,4	6
58 024	BORGSTEDT	1	41	12,7	36	15	4,6	2
58 025	BORNHOLT	23	23	22,1	20	39	37,5	15
58 026	BOVENAU	9	56	14,6	46	50	13,0	12
58 027	BRAMMER	5	29	21,5	29	39	28,9	6
58 028	BREDENBEK	4	36	11,0	34	34	10,4	7
58 029	BREINHOLZ	9	74	18,2	63	47	11,5	12
58 030	BREKENDORF	10	48	16,3	44	55	18,6	8
58 031	BRINJÄHE	16	16	21,6	14	16	21,6	2
58 032	BROGERSBY	7	52	23,3	47	33	14,8	9
58 033	BRUEGGE	4	41	12,0	37	42	12,2	9
58 034	BUEDELSDORF	9	233	5,6	175	123	3,0	19
58 035	BUENSDOORF	3	37	21,0	31	19	10,8	7
58 036	CHRISTIANSHOLM	2	23	21,1	21	15	13,8	8
58 037	DAENISCHENHAGEN	5	95	13,7	73	51	7,3	13
58 038	DAETGEN	3	33	22,3	29	28	18,9	7
58 039	DAMENDORF	1	28	20,9	26	23	17,2	3
58 040	DAMP	4	38	14,1	34	30	11,2	8
58 041	DEUTSCH-NIENHOF	5	29	15,7	28	30	16,2	5
58 042	DOERPHOF	4	52	21,8	50	15	6,3	2
58 043	ECKERNFÖRDE, STADT	5	635	8,0	500	201	2,5	17
58 044	EHNDORF	4	31	18,3	29	43	25,4	14
58 045	EISENDORF	19	19	31,7	17	12	20,0	4
58 046	ELLERDORF	1	23	17,4	22	26	19,7	2
58 047	ELSDORF-WESTERMUEHLEN	16	86	19,0	81	80	17,7	25
58 048	EMBUHREN	2	21	18,4	19	29	25,4	5
58 049	EMKENDORF	17	104	18,3	94	103	18,1	19
58 050	FELDE	3	80	13,8	66	37	6,4	8
58 051	FELM	3	68	13,2	63	45	8,8	6
58 052	FLECKEBY	2	39	11,8	37	21	6,4	2
58 053	FLINTBEK	8	154	8,1	125	84	4,4	12
58 054	FOCKBEK	18	207	11,3	173	143	7,8	20
58 055	FRIEDRICHSGRABEN	4	15	40,5	7	12	32,4	5
58 056	FRIEDRICHSHOLM	4	54	32,0	37	48	28,4	15
58 057	GAMMELBY	5	21	10,7	19	23	11,7	6
58 058	GETTORF	10	169	11,2	144	88	5,8	7
58 059	GNUTZ	7	92	23,0	86	101	25,3	18
58 060	GOETHEBY-HOLM	1	30	19,4	27	18	11,6	3
58 061	GOKELS	9	43	19,3	35	45	20,2	12
58 062	GRAUEL	3	23	24,2	20	35	36,8	9
58 063	GREVENKRUG	2	17	15,6	12	11	10,1	5
58 064	GROSS BUCHWALD	2	30	24,8	28	19	15,7	8
58 065	GROSS VOLLSTEDT	3	39	15,8	36	40	16,2	8
58 066	GROSS WITTENSEE	8	57	18,4	49	40	12,9	4
58 067	GUEBY	11	27	16,4	24	11	6,7	3
58 068	HAALE	12	50	23,0	47	64	29,5	13
58 069	HABY	28	28	25,7	24	15	13,8	20
58 070	HANDORF	15	107	22,2	92	87	18,1	20

AM WOHNORT SIND NACH DER STELLUNG IM BERUF

BEAMTE			ANGESTELLTE (EINSCHL. KAUFM. LEHRLINGE)			ARBEITER (EINSCHL. GWERBL. LEHRLINGE)		
INSGESAMT		MAENNLICH:	INSGESAMT		MAENNLICH	INSGESAMT		MAENNLICH
ANZAHL	IN VH VON SPALTE 59		ANZAHL	IN VH VON SPALTE 59		ANZAHL	IN VH VON SPALTE 59	
84	85	86	87	88	89	90	91	92
18	7,1	17	67	26,6	45	115	45,6	88
	0,0		8	10,7	5	21	28,0	19
42	7,7	39	83	15,2	40	235	43,0	189
8	6,2	8	36	27,7	15	51	39,2	38
345	13,3	301	1 076	41,5	599	907	35,0	709
	0,0		4	10,5	2	10	26,3	7
4	3,7	4	13	12,0	6	40	37,0	32
18	7,3	13	53	21,5	24	100	40,7	82
52	4,9	45	287	27,0	142	447	42,0	313
2	3,6	1	8	14,5	7	13	23,6	8
17	6,3	13	29	10,8	10	105	39,2	85
390	43,1	388	135	14,9	74	300	33,2	237
5	3,4	5	29	19,5	16	42	28,2	36
7	3,1	6	11	4,8	7	48	21,1	42
24	8,9	21	46	17,1	29	102	37,9	81
1	1,4	1	7	10,0	3	32	45,7	23
5	7,7	5	17	26,2	10	17	26,2	13
8	4,5	6	34	19,0	18	98	54,7	81
4	3,3	4	23	18,9	14	69	56,6	52
	0,0		9	7,0	6	41	31,8	32
11	4,8	10	30	13,0	11	93	40,3	74
163	6,7	144	762	31,2	412	1 208	49,4	865
2	1,8	1	26	23,0	10	45	39,8	31
19	5,9	17	91	28,2	50	157	48,6	132
1	1,0	1	8	7,7	4	33	31,7	29
16	4,2	15	60	15,6	29	202	52,6	171
4	3,0	4	22	16,3	9	41	30,4	29
6	1,8	5	52	15,9	24	200	61,0	170
30	7,4	24	79	19,4	45	177	43,5	152
13	4,4	11	29	9,8	10	150	50,8	123
2	2,7	2	12	16,2	10	28	37,8	21
17	7,6	16	25	11,2	9	96	43,0	61
20	5,8	17	77	22,4	36	163	47,5	123
273	6,6	249	1 329	32,0	700	2 194	52,8	1 769
2	1,1	2	35	19,9	21	83	47,2	68
6	5,5	6	11	10,1	5	54	49,5	41
49	7,1	44	196	28,2	100	303	43,7	247
3	2,0	2	27	18,2	15	57	38,5	45
2	1,5	2	15	11,2	10	66	49,3	47
16	5,9	15	38	14,1	17	147	54,6	115
4	2,2	4	25	13,5	11	97	52,4	80
9	3,8	9	66	27,7	47	96	40,3	77
1 357	17,0	1 252	2 920	36,6	1 523	2 855	35,8	2 049
10	5,9	10	14	8,3	6	71	42,0	50
	0,0		10	16,7	6	19	31,7	12
7	5,3	7	17	12,9	8	59	44,7	40
25	5,5	21	69	15,2	31	193	42,6	156
4	3,5	4	22	19,3	10	38	33,3	36
29	5,1	26	80	14,1	49	253	44,5	199
66	11,4	58	183	31,7	102	212	36,7	186
57	11,1	48	117	22,8	60	227	44,2	178
32	9,7	26	88	26,7	49	150	45,5	119
160	8,4	140	651	34,3	365	847	44,7	663
95	5,2	90	472	25,8	264	910	49,8	735
1	2,7	1		0,0		9	24,3	7
10	5,9	10	10	5,9	6	47	27,8	39
15	7,6	14	36	18,3	19	102	51,8	74
139	9,2	121	448	29,7	237	663	44,0	516
20	5,0	16	51	12,8	32	136	34,0	111
7	4,5	5	42	27,1	24	58	37,4	48
7	3,1	5	36	16,1	22	92	41,3	72
2	2,1	2	9	9,5	3	26	27,4	20
5	4,6	4	17	15,6	8	59	54,1	39
	0,0		17	14,0	7	55	45,5	43
14	5,7	13	38	15,4	28	116	47,0	87
17	5,5	16	67	21,6	41	129	41,6	107
18	10,9	17	47	28,5	28	62	37,6	46
10	4,6	9	25	11,5	13	68	31,3	56
2	1,8	2	28	25,7	20	36	33,0	32
31	6,4	28	73	15,2	35	183	38,0	130

STATI-
STISCHE

N

ERWERBSTAETIGE AM ARBEITSORT

VON DEN

LAND- UND FORSTWIRTSCHAFT

KENN-
ZIFFER

GEMEINDE

INSGESAMT MAENNLICH WEIBLICH

INSGESAMT
ANZAHL IN VH VON
SPALTE 93

MAENNLICH

93

94

95

96

97

98

●58 Kreis Rendsburg-Eckernförde

Kenn- Ziffer	Gemeinde	Insgesamt	Maennlich	Weiblich	Insgesamt Anzahl	In VH von Spalte 93	Maennlich
		93	94	95	96	97	98
58 001	ACHTERWEHR	141	104	37	48	34,0	36
58 002	AHLEFELD	53	29	24	44	83,0	23
58 003	ALT DUVENSTEDT	659	510	149	148	22,5	90
58 004	ALTENHOF	122	82	40	56	45,9	46
58 005	ALTENHOLZ	1 067	748	319	89	8,3	66
58 006	ALTENKATTBEK	31	18	13	26	83,9	16
58 007	ARPSDORF	79	49	30	59	74,7	34
58 008	ASCHEFFEL	140	87	53	56	40,0	33
●58 009	AUKRUG	778	447	331	212	27,2	134
58 010	BARGSTALL	39	25	14	31	79,5	20
58 011	BARGSTEDT	194	122	72	99	51,0	58
58 012	BARKELSBY	676	594	82	95	14,1	72
58 013	BELDORF	106	69	37	78	73,6	49
58 014	BENDORF	184	100	84	155	84,2	83
58 015	BERINGSTEDT	194	135	59	76	39,2	46
58 016	BISSEE	58	35	23	43	74,1	26
58 017	BISTENSEE	49	37	12	19	38,8	13
58 018	BLUMENTHAL	85	63	22	37	43,5	30
58 019	BOEHNHUSEN	50	31	19	38	76,0	24
58 020	BOHNERT	93	45	48	77	82,8	35
58 021	BOKEL	131	79	52	94	71,8	52
58 022	BORDESHOLM	1 831	1 168	663	63	3,4	36
58 023	BORGSDORF-SEEDORF	97	64	33	40	41,2	21
58 024	BORGSTEDT	245	200	45	33	13,5	26
58 025	BORNHOLT	78	45	33	57	73,1	34
58 026	BOVENAU	216	147	69	141	65,3	92
58 027	BRAMMER	127	74	53	77	60,6	43
58 028	BREDENBEK	224	175	49	70	31,3	53
58 029	BREIHOLZ	256	176	80	87	34,0	58
58 030	BREKENDORF	277	212	65	100	36,1	56
58 031	BRINJAHE	50	28	22	36	72,0	19
58 032	BRODERSBY	161	101	60	84	52,2	53
58 033	BRUEGGE	149	87	62	60	40,3	32
58 034	BUEDELSDORF	3 628	2 818	810	26	0,7	16
58 035	BUENS DORF	240	189	51	71	29,6	46
58 036	CHRISTIANS HOLM	77	57	20	40	51,9	29
58 037	DAENISCHENHAGEN	358	242	116	115	32,1	75
58 038	DAETGEN	116	82	34	50	43,1	33
58 039	DAMENDORF	78	45	33	52	66,7	31
58 040	DAMP	181	125	56	76	42,0	52
58 041	DEUTSCH-NIENHOF	120	81	39	94	78,3	68
58 042	DOERPHOF	170	137	33	64	37,6	54
●58 043	ECKERNFÖRDE, STADT	9 854	6 560	3 294	93	0,9	72
58 044	EHN DORF	103	66	37	75	72,8	44
58 045	EISENDORF	39	29	10	28	71,8	20
58 046	ELLERDORF	77	45	32	59	76,6	32
58 047	ELSDORF-WESTERMUEHLEN	335	235	100	139	41,5	88
58 048	EMBUEHREN	70	41	29	49	70,0	27
58 049	EMKENDORF	357	227	130	201	56,3	119
58 050	FELDE	290	210	80	67	23,1	54
58 051	FELM	184	113	71	99	53,8	58
58 052	FLECKEBY	277	207	70	15	5,4	9
58 053	FLINTBEK	885	600	285	118	13,3	71
58 054	FOCKBEK	1 010	606	404	197	19,5	100
58 055	FRIEDRICHSGRABEN	31	15	16	27	87,1	13
58 056	FRIEDRICHSHOLM	121	69	52	86	71,1	46
58 057	GAMMELBY	83	50	33	48	57,8	31
58 058	GETTORF	1 200	808	392	92	7,7	62
58 059	GNUTZ	342	227	115	200	58,5	113
58 060	GOETHEBY-HOLM	75	52	23	43	57,3	30
58 061	GOKELS	137	81	56	71	51,8	40
58 062	GRAUEL	62	33	29	53	85,5	28
58 063	GREVENKRUG	88	53	35	26	29,5	15
58 064	GROSS BUCHWALD	89	65	24	53	59,6	40
58 065	GROSS VOLLSTEDT	172	115	57	73	42,4	42
58 066	GROSS WITTENSEE	206	137	69	70	34,0	44
58 067	GUEBY	131	83	48	40	30,5	29
58 068	HAALE	170	104	66	113	66,5	61
58 069	HABY	94	65	29	42	44,7	24
58 070	HAMDORF	337	199	138	177	52,5	99

ERWERBSTAETIGEN AM ARBEITSORT GEMEDERN ZUM WIRTSCHAFTSBEREICH

PRODUZIERENDES GEMERBE			HANDEL UND VERKEHR			SONSTIGER BEREICH (DIENSTLEISTUNGEN)			ERWERBS- TAETIGE AM ARBEITSORT IN VH DEP ERWERBS- TAETIGEN AM WOHNDRT	
INSGESAMT		MAENNLICH	INSGESAMT		MAENNLICH	INSGESAMT		MAENNLICH		
ANZAHL	IN VH VON SPALTE 93		ANZAHL	IN VH VON SPALTE 93		ANZAHL	IN VH VON SPALTE 93			
99	100	101	102	103	104	105	106	107		108
29	20,6	26	18	12,8	10	46	32,6	32		56,0
6	11,3	6		0,0		3	5,7			70,7
98	14,9	81	41	6,2	21	372	56,4	318		120,7
16	13,1	13	2	1,6	1	48	39,3	22		93,8
486	45,5	438	202	18,9	119	290	27,2	125		41,1
	0,0		1	3,2	1	4	12,9	1		81,6
10	12,7	10	5	6,3	3	5	6,3	2		73,1
23	16,4	21	22	15,7	13	39	27,9	20		56,9
149	19,2	125	95	12,2	56	322	41,4	132		73,1
4	10,3	3	1	2,6		3	7,7	2		70,9
41	21,1	32	21	10,8	12	33	17,0	20		72,4
49	7,2	44	28	4,1	16	504	74,6	462		74,8
6	5,7	5	11	10,4	8	11	10,4	7		71,1
14	7,6	9	8	4,3	4	7	3,8	4		80,7
55	28,4	48	28	14,4	21	35	18,0	20		72,1
9	15,5	7	3	5,2	2	3	5,2			82,9
15	30,6	13	4	8,2	2	11	22,4	9		75,4
19	22,4	14	16	18,8	11	13	15,3	8		47,5
4	8,0	3	4	8,0	2	4	8,0	2		41,0
2	2,2	2	4	4,3	2	10	10,8	6		72,1
7	5,3	7	16	12,2	12	14	10,7	8		56,7
895	48,9	672	400	21,8	247	473	25,8	213		74,9
37	38,1	35	5	5,2	2	15	15,5	6		85,8
134	54,7	122	26	10,6	19	52	21,2	33		75,9
11	14,1	7	3	3,8		7	9,0	4		75,0
21	9,7	21	24	11,1	14	30	13,9	20		56,3
22	17,3	19	9	7,1	5	19	15,0	7		94,1
104	46,4	93	27	12,1	17	23	10,3	12		68,3
63	24,6	52	46	18,0	30	60	23,4	36		62,9
90	32,5	83	8	2,9	4	79	28,5	69		93,9
3	6,0	3	3	6,0	2	8	16,0	4		67,6
26	16,1	20	14	8,7	4	37	23,0	24		72,2
35	23,5	27	25	16,8	14	29	19,5	14		43,4
2 607	71,9	2 291	449	12,4	239	546	15,0	272		87,4
30	12,5	29	16	6,7	12	123	51,3	102		136,4
24	31,2	19	2	2,6	2	11	14,3	7		70,6
71	19,8	60	80	22,3	46	92	25,7	61		51,6
36	31,0	34	19	16,4	7	11	9,5	8		78,4
15	19,2	8	6	7,7	2	5	6,4	4		58,2
21	11,6	20	43	23,8	28	41	22,7	25		67,3
3	2,5	2	8	6,7	1	15	12,5	10		64,9
58	34,1	46	12	7,1	8	36	21,2	29		71,4
3 067	31,1	2 340	-1 983	20,1	1 090	4 711	47,8	3 058		123,7
13	12,6	10	11	10,7	8	4	3,9	4		60,9
7	17,9	7	2	5,1	1	2	5,1	1		65,0
5	6,5	3	9	11,7	6	4	5,2	4		58,3
105	31,3	92	43	12,8	29	48	14,3	26		74,0
6	8,6	6	8	11,4	4	7	10,0	4		61,4
75	21,0	64	42	11,8	24	39	10,9	20		62,7
118	40,7	104	37	12,8	18	68	23,4	34		50,2
16	8,7	14	25	13,6	17	44	23,9	24		35,8
141	50,9	128	45	16,2	31	76	27,4	39		83,9
369	41,7	323	166	18,8	82	232	26,2	124		46,7
418	41,4	274	195	19,3	118	200	19,8	114		55,3
1	3,2			0,0		3	9,7	2		83,8
7	5,8	5	16	13,2	9	12	9,9	9		71,6
8	9,6	8	7	8,4	2	20	24,1	9		42,1
464	38,7	401	332	27,7	192	312	26,0	153		79,6
93	27,2	82	18	5,3	10	31	9,1	22		85,5
11	14,7	10	12	16,0	5	9	12,0	7		48,4
28	20,4	23	22	16,1	10	16	11,7	8		61,4
1	1,6		6	9,7	4	2	3,2	1		65,3
36	40,9	25	17	19,3	9	9	10,2	4		80,7
20	22,5	19	11	12,4	5	5	5,6	1		73,6
60	34,9	50	13	7,6	6	26	15,1	17		69,6
74	35,9	59	21	10,2	14	41	19,9	20		66,5
3	2,3	2	14	10,7	10	74	56,5	42		79,4
22	12,9	19	11	6,5	7	24	14,1	17		78,3
11	11,7	10	29	30,9	23	12	12,8	8		86,2
57	16,9	48	36	10,7	17	67	19,9	35		70,1

SCHUELER UND STUDIERENDE

STATI-
STISCHE

N

AM WOHNORT
DAVON BESUCHEN DIE (DAS)

KENN- ZIFFER	GEMEINDE	INSGESAMT	VOLKS- SCHULE	REAL- SCHULE	GYM- NASIUM	BERUFS- FACH-/ FACH- SCHULE	INGE- NIEUR- SCHULE	HOCH- SCHULE	AM SCHULORT
• 58 Kreis Rendsburg-Eckernförde									
58 001	ACHTERWEHR	113	73	12	21	2	1	4	78
58 002	AHLEFELD	29	23	6					10
58 003	ALT DUVENSTEDT	227	183	33	6	4	1		163
58 004	ALTENHOF	90	81	7	2				
58 005	ALTENHOLZ	1 240	725	139	286	14	9	67	816
58 006	ALTENKATTBEK	4	4						
58 007	ARPSDORF	34	26	5			1	2	
58 008	ASCHEFFEL	96	75	17	1	1	1	1	144
58 009	AUKRUG	391	267	62	49	8	1	4	343
58 010	BARGSTALL	27	20	6	1				19
58 011	BARGSTEDT	90	70	17	1			2	90
58 012	BARKELSBY	334	220	52	58	4			108
58 013	BELDORF	42	34	8					31
58 014	BENDORF	73	56	15	2				57
58 015	BERINGSTEDT	119	88	25	6				55
58 016	BISSEE	24	21	2	1				
58 017	BITSENSEE	19	12	3	3	1			27
58 018	BLUMENTHAL	78	62	12	3	1			10
58 019	BOEHNHUSEN	45	31	6	5	2		1	
58 020	BOHNERT	49	35	8	6				
58 021	BOKEL	83	54	22	7				52
58 022	BORDESHOLM	775	502	140	91	24	4	14	864
58 023	BORGDORF-SEEDORF	29	18	7	2	1		1	13
58 024	BORGSTEDT	135	86	22	21	4	1	1	158
58 025	BORNHOLT	41	35	4	1	1			
58 026	BOVENAU	137	101	27	6	2		1	55
58 027	BRANMER	52	38	9	5				39
58 028	BREDENBEK	163	126	23	8	1	2	3	144
58 029	BREIHLHOLZ	202	169	27	4	1	1		172
58 030	BREKENDORF	90	75	13	2				70
58 031	BRINJAHE	23	18	5					35
58 032	BRODERSBY	103	83	14	4	1		1	22
58 033	BRUEGGE	123	87	26	8		1	1	135
58 034	BUEDELSDORF	1 527	990	318	183	13	15	8	1 254
58 035	BUESDORF	61	43	11	3		2	2	25
58 036	CHRISTIANS HOLM	32	23	7	2				28
58 037	DAENISCHENHAGEN	252	190	31	21	3	3	4	266
58 038	DAETGEN	56	45	9	2				46
58 039	DAHENDORF	51	36	14			1		
58 040	DAMP	101	81	15	5				28
58 041	DEUTSCH-NIENHOF	59	49	9	1				28
58 042	DOERPHOF	112	88	10	12	1		1	20
58 043	ECKERNFORDE, STADT	2 807	1 809	372	421	47	90	68	3 619
58 044	EHNDORF	55	45	2	6	2			
58 045	EISENDORF	22	17	5					
58 046	ELLERDORF	56	39	12	4	1			37
58 047	ELSDORF-WESTERMUEHLEN	169	142	19	5	2		1	144
58 048	EMBUEHREN	30	22	7	1				
58 049	EMKENDORF	229	187	25	11	6			189
58 050	FELDE	262	185	25	41	5	1	5	200
58 051	FELM	285	188	33	53	4	1	6	114
58 052	FLECKEBY	156	107	30	19				341
58 053	FLINTBEK	636	404	111	85	11	3	22	626
58 054	FOCKBEK	877	650	124	78	13	7	5	652
58 055	FRIEDRICHSGRABEN	7	5	2					
58 056	FRIEDRICHSHOLM	48	43	4				1	42
58 057	GAMMELBY	60	47	6	3	3		1	34
58 058	GETTORF	542	378	77	52	13	7	15	912
58 059	GNUTZ	156	122	27	4	3			125
58 060	GOETHEBY-HOLM	59	51	2	5		1		
58 061	GOKELS	69	63	4	1	1			66
58 062	GRAUEL	26	11	12	2			1	
58 063	GREVENKRUG	48	35	10	1	2			36
58 064	GROSS BUCHWALD	36	26	4	1	4		1	
58 065	GROSS VOLLSTEDT	99	79	19	1				75
58 066	GROSS WITTENSEE	148	115	21	10	2			132
58 067	GUEBY	222	51	10	161				179
58 068	HAABE	90	63	23	4				67
58 069	HABY	42	32	6	1	3			33
58 070	HAMDORF	169	131	32	3	2		1	202

BERUFSPENDLER

AUSBILDUNGSPENDLER

AUSPENDLER			EINPENDLER			AUSPENDLER			EINPENDLER	
INGESAMT		MAENNLICH	INGESAMT		MAENNLICH	INGESAMT		EINPENDLER		
ANZAHL	IN VH VON SPALTE 59		ANZAHL	IN VH VON SPALTE 93		ANZAHL	IN VH VON SPALTE 109	ANZAHL	IN VH VON SPALTE 116	
117	118	119	120	121	122	123	124	125	126	
156	61,9	113	45	31,9	36	40	35,4	5	6,4	
22	29,3	19		0,0		20	69,0	1	10,0	
222	40,7	161	335	50,8	298	64	28,2		0,0	
36	27,7	24	28	23,0	21	85	94,4		0,0	
1 954	75,3	1 396	427	40,0	348	520	41,9	96	11,8	
8	21,1	5	1	3,2	1	4	100,0		0,0	
37	34,3	27	8	10,1	8	33	97,1		0,0	
118	48,0	85	12	8,6	9	20	20,8	68	47,2	
345	32,4	243	59	7,6	28	59	15,1	11	3,2	
18	32,7	12	2	5,1	2	10	37,0	2	10,5	
94	35,1	67	20	10,3	14	20	22,2	20	22,2	
337	37,3	242	109	16,1	90	227	68,0	1	0,9	
48	32,2	35	5	4,7	3	14	33,3	3	9,7	
44	19,3	39		0,0		17	23,3	1	1,8	
190	37,2	73	25	12,9	22	64	53,8		0,0	
19	27,1	14	7	12,1	7	19	79,2		0,0	
30	46,2	19	14	28,6	14	7	36,8	15	55,6	
106	59,2	82	12	14,1	8	74	94,9	6	60,0	
72	59,0	54		0,0		43	95,6		0,0	
36	27,9	30		0,0		46	93,9		0,0	
102	44,2	71	2	1,5	2	31	37,3		0,0	
1 215	49,7	866	603	32,9	427	146	18,8	235	27,2	
46	40,7	28	30	30,9	28	16	55,2		0,0	
197	61,0	144	119	48,6	107	41	30,4	64	40,5	
27	26,0	25	1	1,3	1	39	95,1		0,0	
170	44,3	128	2	0,9	2	82	59,9		0,0	
25	18,5	15	17	13,4	12	13	25,0		0,0	
150	45,7	107	46	20,5	42	20	12,3	1	0,7	
168	41,3	137	17	6,6	17	31	15,3	1	0,6	
103	34,9	65	85	30,7	81	22	24,4	2	2,9	
26	35,1	22	2	4,0	1	5	21,7	17	48,6	
74	33,2	49	12	7,5	8	85	82,5	4	18,2	
204	59,5	141	10	6,7	6	41	33,3	53	39,3	
2 001	48,2	1 307	1 477	40,7	1 213	423	27,7	150	12,0	
45	25,6	33	109	45,4	93	36	59,0		0,0	
46	42,2	34	14	18,2	10	4	12,5		0,0	
407	58,6	288	71	19,8	53	50	19,8	64	24,1	
63	42,6	46	31	26,7	30	10	17,9		0,0	
60	44,8	45	4	5,1	2	51	100,0		0,0	
115	42,8	85	27	14,9	21	82	81,2	9	32,1	
69	37,3	50	4	3,3	3	31	52,5		0,0	
94	39,5	73	26	15,3	25	92	82,1		0,0	
969	12,2	784	2 855	29,0	2 003	157	5,6	969	26,8	
72	42,6	49	6	5,8	6	52	94,5		0,0	
24	40,0	13	3	7,7	3	21	95,5		0,0	
58	43,9	37	3	3,9	3	19	33,9		0,0	
155	34,2	112	37	11,0	33	29	17,2	4	2,8	
47	41,2	36	3	4,3	3	30	100,0		0,0	
223	39,2	169	11	3,1	9	44	19,2	4	2,1	
336	58,1	257	48	16,6	47	80	30,5	18	9,0	
340	66,1	252	10	5,4	10	171	60,0		0,0	
145	43,9	100	92	33,2	74	28	17,9	213	62,5	
1 178	62,1	839	167	18,9	134	123	19,3	113	18,1	
1 121	61,4	869	304	30,1	193	272	31,0	47	7,2	
7	18,9	5	1	3,2		7	100,0		0,0	
48	28,4	38		0,0		6	12,5		0,0	
125	63,5	89	11	13,3	7	26	43,3		0,0	
680	45,1	503	373	31,1	286	108	19,9	478	52,4	
101	25,3	77	43	12,6	41	31	19,9		0,0	
84	54,2	59	4	5,3	4	56	94,9		0,0	
94	42,2	72	8	5,8	7	7	10,1	4	6,1	
33	34,7	21		0,0		25	96,2		0,0	
44	40,4	33	23	26,1	18	12	25,0		0,0	
44	36,4	33	12	13,5	12	34	94,4		0,0	
86	34,8	67	11	6,4	10	24	24,2		0,0	
133	42,9	102	29	14,1	22	19	12,8	3	2,3	
57	34,5	44	23	17,6	9	44	19,8	1	0,6	
54	24,9	41	7	4,1	7	28	31,1	5	7,5	
38	34,9	32	23	24,5	19	9	21,4		0,0	
161	33,5	117	17	5,0	11	11	6,5	44	21,8	

STATI-
STISCHE

27.5.1970

FLAECHE

KENN-
ZIFFER

GEMEINDE

AM
27.5.
1970
IN QKM

17.5.1939

13.9.1950

6.6.1961

INSGESAMT

MAENNLICH

WEIBLICH

1

2

3

4

5

6

7

noch: 58 Kreis Rendsburg-Eckernförde

58 071	HAMWEDDEL	9,30	258	509	339	372	186	186
58 072	HANERAU-HADEMARSCHEN	14,36	2 266	3 974	2 895	3 196	1 437	1 759
58 073	HASSMOOR	10,27	250	571	299	306	156	150
58 074	HEINKENBORSTEL	7,54	181	401	202	181	84	97
58 075	HOERSTEN	8,81	59	104	56	62	33	29
58 076	HOFFELD	6,62	181	360	200	156	81	75
58 077	HOHENWESTEDT	17,83	2 640	5 200	4 069	4 352	1 974	2 378
58 078	HOHN	32,01	1 386	3 425	1 635	1 612	792	820
58 079	HOLTDOORF	7,35	123	232	137	102	56	46
58 080	HOLTSEE	21,71	641	1 200	903	899	446	453
58 081	HOLZRUNGE	5,19	215	414	276	220	106	114
58 082	HOLZDORF	17,35	775	1 615	856	811	390	421
58 083	HUETTEN	6,95	214	400	219	189	102	87
58 084	HUMMELFELD	7,91	258	560	256	263	131	132
58 085	JAHRSDORF	8,75	198	426	287	250	117	133
58 086	JEVENSTEDT	24,64	1 154	2 154	1 603	1 769	856	913
58 087	KARRY	2,06	306	697	515	517	257	260
58 088	KLEIN WITTENSEE	4,30	144	617	276	177	79	98
58 089	KOENIGSHUEGEL	6,27	127	197	160	161	86	75
58 090	KOSEL	21,51	517	1 019	630	720	356	364
58 091	KROGASPE	11,82	285	601	348	331	161	170
• 58 092	KRONSHAGEN	5,41			9 796	9 993	4 751	5 242
58 093	KRUMMWISCH	13,91	442	962	551	581	293	288
58 094	LANGWEDEL	17,31	570	1 004	752	715	356	359
58 095	LEHMBEK	3,07	65	180	100	83	40	43
58 096	LINDAU	25,18	839	1 494	1 043	1 098	534	564
58 097	LOHE-FOEHRDEN	15,97	249	416	280	950	783	167
58 098	LOOP	8,34	209	368	237	228	120	108
58 099	LOOSE	13,11	558	1 198	811	706	351	355
58 100	LUETJENWESTEDT	22,30	606	1 151	624	630	296	334
58 101	LUHNSTEDT	15,32	361	632	413	398	198	200
58 102	MARIENTHAL	10,53	241	477	374	500	251	249
58 103	MEEZEN	8,60	244	463	301	296	160	136
• 58 104	MELSDORF	5,78			603	932	468	464
58 105	MIELKENDORF	7,70		903	856	857	419	438
58 106	MOEREL	8,64	192	381	196	168	78	90
58 107	MOLFSEE	7,25	1 303	1 972	2 853	3 508	1 664	1 844
58 108	MUEHBROOK	5,30	260	559	339	384	195	189
58 109	NEGENHARRIE	12,43	307	571	342	297	151	146
58 110	NEUDORF-BORNSTEIN	14,17	487	1 016	644	811	399	412
58 111	NEU DUVENSTEDT	5,70	171	321	160	151	76	75
58 112	NEUWITTENBEK	9,49	332	885	641	587	295	292
58 113	NIENBORSTEL	16,39	499	931	563	570	285	285
58 114	NIENKATTBEK	9,76	153	308	207	237	123	114
58 115	NINDORF	14,09	478	872	535	528	250	278
58 116	NOER	13,88	320	662	486	494	245	249
58 117	NORTORF, STADT	12,53	3 359	6 355	5 879	5 894	2 672	3 222
58 118	NUEBBEL	14,05	665	1 071	953	1 134	555	579
58 119	OLDENBUETTEL	7,96	299	527	341	300	147	153
58 120	OLDENHUETTEN	4,31	129	314	182	165	82	83
58 121	OSDORF	19,87	729	1 675	1 284	1 445	713	732
58 122	OSTENFELD(KREIS RENDSB.)	7,27	271	632	493	468	233	235
58 123	OSTERBY	9,84	346	718	490	516	267	249
• 58 124	OSTERROENFELD	16,14			2 516	2 776	1 328	1 448
58 125	OSTERSTEDT	10,93	480	911	613	617	303	314
58 126	OTTENDORF	3,54	352	582	442	516	267	249
58 127	OWSCHLAG	39,38	1 437	2 382	1 807	2 183	1 082	1 101
58 128	PADENSTEDT	14,59	340	617	607	645	313	332
58 129	PRINZENMOOR	5,33	211	275	216	200	99	101
• 58 130	QUARNBEK	16,25			1 220	1 295	620	675
58 131	RADE B. HOHENWESTEDT	3,22	103	187	128	115	58	57
58 132	RADE B. RENDSBURG	6,48	302	497	322	274	145	129
58 133	REESDORF	3,07	107	217	104	97	51	46
58 134	REMMELS	9,49	300	585	324	408	197	211
58 135	RENDSBURG, STADT	21,82	24 250	36 991	35 721	34 765	16 214	18 551
58 136	RICKERT	5,52	260	522	316	489	241	248
58 137	RIESEBY	38,84	1 460	2 956	2 054	2 114	1 007	1 107
58 138	RODENBEK	7,09		430	321	374	184	190
58 139	RUMOHR	8,60	388	1 090	583	644	311	333
• 58 140	SCHACHT-AUDORF	6,58			3 606	4 097	1 974	2 123
58 141	SCHIERENSEE	9,18	234	474	302	284	136	148
58 142	SCHINKEL	10,21	436	882	584	733	373	360

ZU- BZW. ABNAHME (-) DER WOHNBEVÖLKERUNG IN VH

BEVÖLKERUNGSDICHTE

VON DER WOHNBEVÖLKERUNG SIND

1939		1950		1961		1970		LEDIG		VERHEIRATET		VERWITWET	
1939 BIS 1970	1961 BIS 1970	EINWOHNER JE QKM				INSGESAMT	WEIBLICH	INSGESAMT	WEIBLICH	INSGESAMT	WEIBLICH		
8	9	10	11	12	13	14	15	16	17	18	19		
44,2	9,7	28	55	36	40	159	71	176	87	30	24		
41,0	10,4	198	277	202	223	1 239	628	1 540	780	350	305		
22,4	2,3	24	56	29	30	139	60	145	73	21	16		
0,0	10,4-	24	53	27	24	86	40	74	38	20	18		
5,1	10,7	7	12	6	7	25	9	34	17	3	3		
13,8-	22,0-	27	54	30	24	65	28	76	39	11	7		
64,8	7,0	148	292	228	244	1 630	806	2 130	1 070	517	445		
16,3	1,4-	43	107	51	50	619	293	828	395	154	124		
17,1-	25,5-	17	32	19	14	42	13	50	25	10	8		
40,2	0,4-	30	55	42	41	386	174	437	217	74	60		
2,3	20,3-	41	80	53	42	84	39	115	57	20	17		
4,6	5,3-	45	93	49	47	318	147	418	210	69	60		
11,7-	13,7-	31	58	32	27	77	27	93	47	15	9		
1,9	2,7	33	71	32	33	119	52	119	60	24	19		
26,3	12,9-	23	49	33	29	108	50	109	55	28	25		
53,3	10,4	47	87	65	72	747	341	806	407	195	151		
69,0	0,4	149	338	250	251	191	79	268	134	52	42		
22,9	35,9-	33	143	64	41	86	47	74	37	16	13		
26,8	0,6	20	31	26	26	73	30	76	38	12	7		
39,3	14,3	24	47	29	33	303	134	349	176	63	52		
16,1	4,9-	24	51	29	28	137	68	165	82	24	19		
0,0	2,0			1 811	1 847	3 663	1 726	5 320	2 680	840	723		
31,4	5,4	32	69	40	42	237	104	301	150	40	33		
25,4	4,9-	33	58	43	41	303	125	333	170	71	57		
27,7	17,0-	21	59	33	27	39	19	38	19	6	5		
30,9	5,3	33	59	41	44	486	227	518	260	85	71		
281,5	239,3	16	26	18	59	590	64	327	79	26	20		
9,1	3,8-	25	44	28	27	102	39	107	54	16	13		
26,5	12,9-	43	91	62	54	316	143	339	171	46	38		
4,0	1,0	27	52	28	28	230	108	329	164	68	61		
10,2	3,6-	24	41	27	26	169	79	196	98	29	20		
107,5	33,7	23	45	36	47	237	106	235	118	23	21		
21,3	1,7-	28	54	35	34	132	51	132	60	28	22		
0,0	54,6			104	161	463	206	402	203	60	50		
0,0	0,1		117	111	111	334	152	443	224	66	52		
12,5-	14,3-	22	44	23	19	74	40	71	35	21	13		
169,2	23,0	180	272	394	484	1 350	649	1 786	897	319	270		
47,7	13,3	49	105	64	72	155	63	188	95	34	28		
3,3-	13,2-	25	46	28	24	123	52	151	76	21	17		
66,5	25,9	34	72	45	57	368	177	388	194	45	37		
11,7-	5,6-	30	56	28	26	63	30	73	36	11	7		
76,8	8,4-	35	93	68	62	251	115	293	147	38	27		
14,2	1,2	30	57	34	35	259	121	264	132	44	29		
54,9	14,5	16	32	21	24	114	46	100	50	19	15		
10,5	1,3-	34	62	38	37	212	102	261	131	51	42		
54,4	1,6	23	48	35	36	201	86	240	121	45	38		
75,5	0,3	268	507	469	470	2 068	1 017	2 959	1 492	746	632		
70,5	19,0	47	76	68	81	521	245	514	258	92	71		
0,3	12,0-	38	66	43	38	126	59	154	77	19	16		
27,9	9,3-	30	73	42	38	74	32	78	39	13	12		
98,2	12,5	37	84	65	73	621	288	702	350	97	81		
72,7	5,1-	37	87	68	64	203	92	227	114	36	28		
49,1	5,3	35	73	50	52	217	91	243	121	53	35		
0,0	10,3			156	172	1 179	571	1 353	683	204	167		
28,5	0,7	44	83	56	56	275	128	283	142	53	41		
46,6	16,7	99	164	125	146	220	93	225	112	58	37		
51,9	20,8	36	60	46	55	915	411	1 066	532	172	137		
89,7	6,3	23	42	42	44	249	112	330	165	58	49		
5,2-	7,4-	40	52	41	38	84	35	94	47	21	19		
0,0	6,1			75	80	535	256	611	309	127	97		
11,7	10,2-	32	58	40	36	53	24	56	28	5	4		
9,3-	14,9-	47	77	50	42	124	48	129	65	19	14		
9,3-	6,7-	35	71	34	32	39	15	47	23	10	8		
36,0	25,9	32	62	34	43	194	92	180	89	28	26		
43,4	2,7-	1 111	1 695	1 637	1 593	13 050	6 195	17 449	8 772	3 433	2 995		
88,1	54,7	47	95	57	89	209	97	253	127	24	21		
44,8	2,9	38	76	53	54	910	424	981	495	202	175		
0,0	16,5		61	45	53	168	78	167	86	33	23		
66,0	10,5	45	127	68	75	264	131	327	163	48	37		
0,0	13,6			548	623	1 625	769	2 034	1 006	392	323		
21,4	6,0-	25	52	33	31	108	53	148	72	25	20		
68,1	25,5	43	86	57	72	333	146	350	174	40	34		

VON DER WOHNBEVOELKERUNG SIND

STATI-
STISCHE

KENN-
ZIFFER

GEMEINDE

UNTER 6 JAHRE ALT	6 BIS UNTER 15 JAHRE ALT	15 BIS UNTER 18 JAHRE ALT	18 BIS UNTER 21 JAHRE ALT	21 BIS UNTER 30 JAHRE ALT	30 BIS UNTER 45 JAHRE ALT	45 BIS UNTER 60 JAHRE ALT
20	21	22	23	24	25	26

noch: 58 Kreis Rendsburg-Eckernförde

58 071	HAMWEDDEL	41	63	17	17	31	80	53
58 072	HANERAU-HADEMARSCHEN	324	433	122	130	283	534	512
58 073	HASSMOOR	53	46	9	8	41	56	44
58 074	HEINKENBORSTEL	20	24	13	9	18	35	28
58 075	HOERSTEN	10	9	2	1	5	18	1
58 076	HOFFELD	18	17	11	6	16	23	29
58 077	HOHENWESTEDT	460	569	178	158	469	791	673
58 078	HOHN	193	227	59	71	148	349	246
58 079	HOLTDORF	7	19	2	2	13	22	16
58 080	HOLTSEE	109	131	47	34	87	182	129
58 081	HOLZBUNGE	17	34	5	13	19	41	44
58 082	HOLZDORF	86	104	26	40	82	145	146
58 083	HUETTEN	15	29	14	9	16	33	28
58 084	HUMMELFELD	41	34	9	10	26	57	40
58 085	JAHRSDORF	17	53	13	9	14	55	42
58 086	JEVENSTEDT	220	284	64	76	192	322	235
58 087	KARBY	52	82	14	16	50	99	91
58 088	KLEIN WITTENSEE	28	40	10	2	14	35	22
58 089	KOENIGSHUEGEL	11	38	9	9	8	33	27
58 090	KOSEL	97	96	30	29	99	128	119
58 091	KROGASPE	43	50	15	7	43	56	60
58 092	KRONSHAGEN	739	1 293	379	347	1 160	1 978	1 941
58 093	KRUMMWISCH	59	102	20	25	70	107	69
58 094	LANGWEDEL	76	120	23	22	73	144	111
58 095	LEHMBEK	8	21	3	3	11	19	5
58 096	LINDAU	130	214	54	35	88	229	136
58 097	LOHE-FOEHRDEN	48	36	11	145	480	108	61
58 098	LOOP	31	42	6	7	23	54	25
58 099	LOOSE	73	118	35	35	71	152	97
58 100	LUETJENWESTEDT	52	84	28	24	54	107	112
58 101	LUHNSTEDT	49	54	14	28	41	72	64
58 102	MARIENTHAL	69	111	16	18	62	116	50
58 103	MEEZEN	23	57	15	8	31	65	51
58 104	MELSDORF	118	201	56	39	80	191	121
58 105	MIELKENDORF	95	125	31	36	99	169	149
58 106	MOEREL	15	34	8	6	11	36	23
58 107	MOLFSEE	299	486	129	147	373	691	654
58 108	MUEHBROOK	47	50	13	14	45	81	63
58 109	NEGENHARRIE	29	55	9	10	19	72	37
58 110	NEUDORF-BORNSTEIN	113	147	28	36	100	175	103
58 111	NEU DUVENSTEDT	11	29	7	8	4	39	24
58 112	NEUWITTENBEK	72	95	28	33	60	129	70
58 113	NIENBORSTEL	73	94	24	29	49	93	92
58 114	NIENKAYTBK	34	50	10	7	16	55	25
58 115	NINDORF	46	83	25	19	51	97	68
58 116	NOER	56	68	14	27	63	95	65
58 117	NORTORF, STADT	485	701	219	211	545	1 084	1 071
58 118	NUEBBEL	126	205	47	61	113	262	151
58 119	OLDENBUETTEL	31	50	13	10	30	57	48
58 120	OLDENHUETTEN	19	32	5	6	21	28	21
58 121	OSDORF	177	241	56	63	180	289	190
58 122	OSTENFELD(KREIS RENDSB.)	61	71	24	25	61	92	60
58 123	OSTERBY	61	79	21	24	55	86	99
58 124	OSTERROENFELD	331	473	125	113	281	593	385
58 125	OSTERSTEDT	65	116	30	14	54	116	84
58 126	OTTENDORF	46	62	32	19	50	107	65
58 127	OWSCHLAG	250	374	92	79	229	450	288
58 128	PADENSTEDT	66	94	22	25	70	144	122
58 129	PRINZENMOOR	22	30	10	8	14	36	30
58 130	QUARNBEK	129	207	61	61	120	255	209
58 131	RADE B. HOHENWESTEDT	17	23	3	3	8	26	11
58 132	RADE B. RENDSBURG	26	61	13	12	27	48	36
58 133	REESDORF	10	15	2	4	9	23	7
58 134	REMMELS	43	77	25	16	33	87	51
58 135	RENSBURG, STADT	3 591	4 338	1 302	1 410	4 319	6 402	6 032
58 136	RICKERT	70	100	21	12	53	113	54
58 137	RIESEBY	254	319	97	97	246	363	313
58 138	RODENBEK	52	67	14	9	38	88	48
58 139	RUMOHR	81	92	27	22	75	144	87
58 140	SCHACHT-AUDORF	479	623	169	169	412	891	599
58 141	SCHIERENSEE	27	50	12	8	29	65	33
58 142	SCHINKEL	98	138	32	29	70	157	87

VON DER WOHNBEVÖLKERUNG SIND

UNTER 65 UNTER 65 UNTER 65 UNTER 65 UNTER 65					EVANGELISCH		RÖMISCH-KATHOLISCH		PERSONEN DIE ANDERSWO ZUR WOHNBE- VÖLKERUNG GEOHÖREN	AUSLÄNDER	
60 BIS UNTER 65 JAHRE ALT	65 BIS UNTER 75 JAHRE ALT	75 UND MEHR JAHRE ALT	UNTER 15 UND MEHR JAHRE ALT IN VH VON SPALTE 5	65 UND MEHR JAHRE ALT IN VH VON SPALTE 5	ANZAHL	IN VH VON SPALTE 5	ANZAHL	IN VH VON SPALTE 5		ANZAHL	IN VH VON SPALTE 5
27	28	29	30	31	32	33	34	35		36	37
21	36	13	28,0	13,2	364	97,8	2	0,5	14	1	0,3
241	402	215	23,7	19,3	3 057	95,7	58	1,8	157	14	0,4
15	20	14	32,4	11,1	290	94,8	3	1,0	5		0,0
7	16	11	24,3	14,9	169	93,4	2	1,1	3	1	0,6
4	10	2	30,6	19,4	61	98,4	1	1,6	2		0,0
7	17	12	22,4	18,6	146	93,6	4	2,6	12		0,0
276	483	295	23,6	17,9	4 002	92,0	171	3,9	164	17	0,4
77	149	93	26,1	15,0	1 475	91,5	36	2,2	41	56	3,5
9	5	7	25,5	11,8	102	100,0		0,0			0,0
61	75	44	26,7	13,2	824	91,7	44	4,9	18	12	1,3
12	21	14	23,2	15,9	197	89,5	5	2,3	6	1	0,5
54	81	47	23,4	15,8	776	95,7	15	1,8	21	3	0,4
7	22	16	23,3	20,1	179	94,7	3	1,6	3	2	1,1
10	23	13	28,5	13,7	259	98,5		0,0	8		0,0
9	21	17	28,0	15,2	245	98,0	2	0,8	16		0,0
99	174	103	28,5	15,7	1 668	94,3	74	4,2	48	3	0,2
36	48	29	25,9	14,9	496	95,9	8	1,5	29	3	0,6
9	11	6	38,4	9,6	176	99,4		0,0	5		0,0
7	15	4	30,4	11,8	158	98,1	1	0,6			0,0
44	43	35	26,8	10,8	685	95,1	16	2,2	349	1	0,1
12	34	11	28,1	13,6	261	78,9	5	1,5	15	2	0,6
724	981	451	20,3	14,3	8 058	80,6	742	7,4	364	61	0,6
26	67	36	27,7	17,7	559	96,2	10	1,7	22	1	0,2
40	76	30	27,4	14,8	665	93,0	15	2,1	201		0,0
4	7	2	34,9	10,8	71	85,5		0,0			0,0
48	103	61	31,3	14,9	1 069	97,4	11	1,0	21	1	0,1
21	21	19	8,8	4,2	795	83,7	116	12,2	7		0,0
10	18	12	32,0	13,2	227	99,6	1	0,4	3		0,0
37	61	27	27,1	12,5	663	93,9	17	2,4	32		0,0
40	83	46	21,6	20,5	611	97,0	8	1,3	30		0,0
21	31	24	25,9	13,8	380	95,5	6	1,5	18		0,0
13	36	9	36,0	9,0	464	92,8	20	4,0	10		0,0
10	21	15	27,0	12,2	249	84,1	36	12,2	12	27	9,1
32	56	38	34,2	10,1	821	88,1	48	5,2	11	8	0,9
50	67	36	25,7	12,0	773	90,2	50	5,8	17	2	0,2
9	19	7	29,2	15,5	162	96,4	2	1,2	4		0,0
215	281	233	22,4	14,7	2 829	80,6	215	6,1	93	39	1,1
23	23	25	25,3	12,5	335	87,2	18	4,7	10	5	1,3
16	29	21	28,3	16,8	289	97,3		0,0	16	2	0,7
40	49	20	32,1	8,5	754	93,0	27	3,3	10	1	0,1
8	13	8	26,5	13,9	149	98,7	1	0,7	1		0,0
40	43	17	28,4	10,2	552	94,0	21	3,6	13	2	0,3
36	47	33	29,3	14,0	544	95,4	16	2,8	8	2	0,4
10	13	17	35,4	12,7	210	88,6	6	2,5	2		0,0
37	71	31	24,4	19,3	506	95,8	7	1,3	12	5	0,9
31	57	18	25,1	15,2	465	94,1	12	2,4	83		0,0
381	724	473	20,1	20,3	5 234	88,8	285	4,8	310	52	0,9
48	72	49	29,2	10,7	1 091	96,2	23	2,0	24	5	0,4
20	28	13	27,0	13,7	288	96,0	4	1,3	6		0,0
16	12	5	30,9	10,3	160	97,0	2	1,2	1		0,0
81	108	60	28,9	11,6	1 341	92,8	53	3,7	34	8	0,6
20	40	14	28,2	11,5	426	91,0	9	1,9	11		0,0
20	37	34	27,1	13,8	470	91,1	18	3,5	20		0,0
151	233	91	29,0	11,7	2 547	91,8	133	4,8	80	12	0,4
32	68	38	29,3	17,2	582	94,3	12	1,9	24	6	1,0
28	50	57	20,9	20,7	458	88,8	19	3,7	8	4	0,8
124	207	90	28,6	13,6	2 038	93,4	61	2,8	67	7	0,3
36	40	26	24,8	10,2	570	88,4	36	5,6	14	1	0,2
18	25	7	26,0	16,0	189	94,5		0,0	5	10	5,0
80	110	63	25,9	13,4	1 181	91,2	45	3,5	53	10	0,8
3	11	10	34,8	18,3	106	92,2		0,0	2		0,0
14	22	15	31,8	13,5	253	92,3	3	1,1	11		0,0
8	12	7	25,8	19,6	92	94,8	2	2,1	1		0,0
18	46	12	29,4	14,2	382	93,6	6	1,5	6		0,0
2 190	3 381	1 800	22,8	14,9	30 075	86,5	2 301	6,6	1 124	419	1,2
20	34	12	34,8	9,4	440	90,0	17	3,5	11	2	0,4
131	196	98	27,1	13,9	1 974	93,4	94	4,4	99	15	0,7
15	28	15	31,8	11,5	348	93,0	7	1,9	6	2	0,5
32	52	32	26,9	13,0	604	93,8	20	3,1	11	5	0,8
223	337	195	26,9	13,0	3 623	88,4	232	5,7	107	57	1,4
14	31	15	27,1	16,2	264	93,0	7	2,5	8	2	0,7
39	58	25	32,2	11,3	698	95,2	11	1,5	19	1	0,1

STATI-
STISCHEPRIVATHAUSHALTE
DAVONPERSONEN
IN
PRIVAT-
HAUS-
HALTEN
DURCH-
SCHNITT-
LICHE
HAUS-
HALTS-
GROSSEKENN-
ZIFFER

GEMEINDE

INSGESAMT	EINPERSONEN- HAUSHALTE	MEHRPERSONEN- HAUSHALTE		INS- GESAMT	WEIB- LICH	INS- GESAMT	DAR. MIT LED. PERS. U. 18 JAHREN	INS- GESAMT	DURCH- SCHNITT- LICHE HAUS- HALTS- GROSSE
		1961	1970						

39	40	41	42	43	44	45	46
----	----	----	----	----	----	----	----

noch: 58 Kreis Rendsburg-Eckernförde

58 071	HAMWEDDEL	92	115	18	15	97	57	384	3,34
58 072	HANERAU-HADEMARSCHEN	1 026	1 091	234	207	857	410	3 199	2,93
58 073	HASSMOOR	86	87	9	8	78	49	309	3,55
58 074	HEINKENBORSTEL	57	51	5	5	46	25	184	3,61
58 075	HOERSTEN	14	19	3	3	16	9	64	3,37
58 076	HOFFELD	58	49	9	5	40	21	161	3,29
58 077	HOHENWESTEDT	1 456	1 643	465	382	1 178	640	4 438	2,70
58 078	HÖHN	592	547	128	65	419	234	1 648	3,01
58 079	HOLT DORF	35	31	5	5	26	16	102	3,29
58 080	HOLTSEE	262	275	49	32	226	130	916	3,23
58 081	HOLZBUNGE	81	71	12	10	59	29	225	3,17
58 082	HOLZDORF	279	269	40	34	229	106	829	3,08
58 083	HUETTEN	83	62	11	8	51	25	191	3,08
58 084	HUMMELFELD	88	90	22	16	68	40	268	2,98
58 085	JAHRSDORF	86	74	7	6	67	36	266	3,59
58 086	JEVENSTEDT	459	531	85	63	446	256	1 750	3,30
58 087	KARBY	171	181	37	32	144	74	543	3,00
58 088	KLEIN WITTENSEE	88	51	9	8	42	28	181	3,55
58 089	KOENIGSHUEGEL	38	36	3	2	33	23	161	4,47
58 090	KOSEL	197	232	25	17	207	110	757	3,26
58 091	KROGASPE	98	101	14	11	87	49	342	3,39
58 092	KRONSHAGEN	3 562	4 026	1 067	705	2 959	1 390	10 227	2,54
58 093	KRUMMISCH	164	179	19	15	160	80	579	3,23
58 094	LANGWEDEL	241	228	34	27	194	97	738	3,24
58 095	LEHMBEK	33	25	5	4	20	13	83	3,32
58 096	LINDAU	303	314	47	38	267	166	1 086	3,46
58 097	LOHE-FOERDEN	80	91	8	7	83	48	313	3,44
58 098	LOOP	68	66	9	8	57	38	230	3,48
58 099	LOOSE	238	213	32	27	181	108	731	3,43
58 100	LUETJENWESTEDT	195	201	35	28	166	76	652	3,24
58 101	LUHNSTEDT	104	109	13	11	96	64	413	3,79
58 102	MARIENTHAL	104	136	8	7	128	88	508	3,74
58 103	MEEZEN	92	85	18	14	67	38	308	3,62
58 104	MELSDORF	172	259	38	27	221	140	939	3,63
58 105	MIELKENDORF	284	287	38	23	249	130	873	3,04
58 106	MOEREL	51	52	11	7	41	29	172	3,31
58 107	MOLFSEE	976	1 257	287	190	970	490	3 505	2,79
58 108	MUEHBROOK	119	140	33	24	107	58	392	2,80
58 109	NEGENHARRIE	103	98	16	13	82	41	308	3,14
58 110	NEUDORF-BORNSTEIN	181	230	19	16	211	129	819	3,56
58 111	NEU DUVENSTEDT	48	48	9	5	39	24	152	3,17
58 112	NEUMITTENBEK	192	178	25	18	153	96	597	3,35
58 113	NIENBORSTEL	166	160	19	14	141	83	577	3,61
58 114	NIENKATTBEK	57	65	14	10	51	37	239	3,68
58 115	NINODORF	166	149	17	17	132	64	539	3,62
58 116	NOER	148	159	27	25	132	68	507	3,19
58 117	NORTORF, STADT	2 117	2 299	647	530	1 652	783	5 900	2,57
58 118	NUEBBEL	264	334	50	42	284	183	1 149	3,44
58 119	OLDENBUETTEL	94	84	10	10	74	40	305	3,63
58 120	OLDENHUETTEN	54	44	5	3	39	25	166	3,77
58 121	OSDORF	398	454	63	49	391	225	1 467	3,23
58 122	OSTENFELD(KREIS RENDSB.)	150	139	19	13	120	75	477	3,43
58 123	OSTERBY	157	165	24	15	141	73	533	3,23
58 124	OSTERROENFELD	764	871	132	104	739	442	2 825	3,24
58 125	OSTERSTEDT	188	178	29	21	149	90	630	3,54
58 126	OTTENDORF	98	154	39	20	115	70	436	2,83
58 127	OWSCHLAG	556	667	90	68	577	340	2 228	3,34
58 128	PADENSTEDT	188	211	30	28	181	99	656	3,11
58 129	PRINZENMOOR	57	59	8	7	51	26	205	3,47
58 130	QUARNBEK	377	455	109	74	346	193	1 319	2,90
58 131	RADE B. HOHENWESTEDT	34	28			28	18	117	4,18
58 132	RADE B. RENDSBURG	95	77	12	10	65	36	278	3,61
58 133	REESDORF	34	34	7	6	27	13	98	2,88
58 134	REMMELS	100	122	17	12	105	66	413	3,39
58 135	RENSBURG, STADT	13 082	13 417	3 611	2 776	9 806	4 936	34 663	2,58
58 136	RICKERT	101	150	18	14	132	86	498	3,32
58 137	RIESEBY	642	694	133	116	561	297	2 184	3,15
58 138	RODENBEK	90	112	15	11	97	61	379	3,38
58 139	RUMOHR	179	210	30	21	180	96	651	3,10
58 140	SCHACHT-AUDORF	1 193	1 390	300	201	1 090	633	4 096	2,95
58 141	SCHIERENSEE	106	101	26	16	75	37	290	2,87
58 142	SCHINKEL	164	211	24	16	187	114	749	3,55

WOHNBEVÖLKERUNG (ERNAEHRER U. ERNAEHRTE) NACH UEBERWIEGENDEM LEBENSUNTERTHALT DES ERNAEHRERS DURCH

PER- SONEN IN AN- STALTEN	ERWERBSTAETIGKEIT		DARUNTER					RENTE, PENSION VERMOEGEN UND DGL.		ERNAEHRTE		
	ANZAHL	IN VH V.SP.5	LAND- UND FORSTWIRTSCHAFT		PRODUZIEREN- DES GEWERBE	HANDEL UND VERKEHR	SONSTIGER BEREICH	ANZAHL	IN VH V.SP.5	ANZAHL	IN VH V.SP.5	
			ANZAHL	IN VH VON SPALTE 5	ANZAHL	ANZAHL	ANZAHL					
47	48	49	50	51	52	53	54	55	56	57	58	
106	289	77,7	64	17,2	35,8	16,1	8,6	83	22,3		164	44,1
	2 174	68,0	154	4,8	32,9	15,3	15,0	1 022	32,0	1	486	46,5
	253	82,7	156	51,0	20,3	4,6	6,9	53	17,3		144	47,1
	139	76,8	93	51,4	17,7	2,2	5,5	42	23,2		62	34,3
	46	74,2	22	35,5	29,0	8,1	1,6	16	25,8		25	40,3
39	110	70,5	72	46,2	7,7	12,8	3,8	46	29,5		53	34,0
	3 225	74,1	184	4,2	31,2	21,9	16,8	1 127	25,9	1	946	44,7
	1 228	76,2	266	16,5	31,5	10,2	18,0	384	23,8		718	44,5
	76	74,5	39	38,2	30,4	2,0	3,9	26	25,5		40	39,2
	720	80,1	307	34,1	25,9	6,7	13,3	179	19,9		413	45,9
58	173	78,6	70	31,8	29,1	7,7	10,0	47	21,4		89	40,5
	608	75,0	239	29,5	23,4	9,5	12,6	203	25,0		319	39,3
	144	76,2	75	39,7	18,5	4,8	13,2	45	23,8		73	38,6
	217	82,5	119	45,2	16,3	5,7	15,2	46	17,5		114	43,3
	193	77,2	82	32,8	27,6	6,8	10,0	57	22,8		109	43,6
	1 335	75,5	270	15,3	32,0	10,7	17,5	434	24,5		863	48,8
6	399	77,2	61	11,8	33,5	9,1	22,8	118	22,8		234	45,3
	148	83,6	63	35,6	32,2	7,3	8,5	29	16,4		102	57,6
	136	84,5	96	59,6	15,5	1,2	8,1	25	15,5		64	39,8
13	573	79,6	149	20,7	33,5	6,7	18,8	147	20,4		348	48,3
	263	79,5	98	29,6	29,6	11,2	9,1	68	20,5		152	45,9
	7 524	75,3	108	1,1	18,8	18,0	37,4	2 469	24,7	4	731	47,3
29	432	74,4	132	22,7	29,1	8,8	13,8	149	25,6		277	47,7
	541	75,7	147	20,6	30,5	10,8	13,8	174	24,3		316	44,2
	71	85,5	18	21,7	22,9	27,7	13,3	12	14,5		40	48,2
	859	78,2	354	32,2	23,6	8,1	14,3	239	21,8		529	48,2
643	879	92,5	107	11,3	6,3	2,4	72,5	71	7,5		131	13,8
	186	81,6	87	38,2	33,3	7,0	3,1	42	18,4		96	42,1
	567	80,3	126	17,8	37,0	10,3	15,2	139	19,7		360	51,0
	432	68,6	213	33,8	20,5	7,0	7,3	198	31,4		263	41,7
75	308	77,4	128	32,2	25,4	9,5	10,3	90	22,6		178	44,7
	421	84,2	115	23,0	31,2	8,0	22,0	79	15,8		262	52,4
	236	79,7	112	37,8	23,0	12,2	6,8	60	20,3		124	41,9
	769	82,5	83	8,9	30,0	13,2	30,4	163	17,5		521	55,9
	690	80,5	68	7,9	33,1	16,7	22,8	167	19,5		400	46,7
	125	74,4	71	42,3	22,0	3,6	6,5	43	25,6		70	41,7
	2 672	76,2	83	2,4	22,0	16,1	35,7	836	23,8	1	734	49,4
146	296	77,1	35	9,1	35,2	14,3	18,5	88	22,9		177	46,1
	231	77,8	113	38,0	24,6	6,1	9,1	66	22,2		137	46,1
	678	83,6	195	24,0	32,9	11,1	15,5	133	16,4		389	48,0
	114	75,5	63	41,7	23,2	6,6	4,0	37	24,5		64	42,4
	486	82,8	111	18,9	26,1	15,3	22,5	101	17,2		286	48,7
20	425	74,6	109	19,1	36,0	12,6	6,8	145	25,4		270	47,4
	187	78,9	84	35,4	25,3	2,5	15,6	50	21,1		115	48,5
	390	73,9	150	28,4	26,5	10,6	8,3	138	26,1		219	41,5
	372	75,3	148	30,0	24,3	6,9	14,2	122	24,7		212	42,9
87	4 222	71,6	207	3,5	38,0	16,3	13,7	1 672	28,4	1	370	40,2
	927	81,7	139	12,3	38,9	10,4	20,2	207	18,3	2	569	50,2
	237	79,0	92	30,7	15,0	5,7	27,7	63	21,0		135	45,0
	123	74,5	60	36,4	21,8	7,9	8,5	42	25,5		69	41,8
20	1 170	81,0	226	15,6	39,7	12,7	12,9	275	19,0		680	47,1
	378	80,8	125	26,7	26,9	17,7	9,4	90	19,2		233	49,8
	408	79,1	74	14,3	34,7	11,6	18,4	108	20,9		239	46,3
20	2 230	80,3	96	3,5	39,9	12,4	24,6	546	19,7	1	440	51,9
	455	73,7	160	25,9	34,2	7,5	6,2	162	26,3		297	48,1
923	377	73,1	62	12,0	24,4	7,2	29,5	139	26,9		206	39,9
	1 694	77,6	338	15,5	26,0	12,6	23,5	489	22,4	1	1024	46,9
	528	81,9	95	14,7	37,4	17,5	12,2	117	18,1		280	43,4
	140	70,0	67	33,5	23,5	6,5	6,5	60	30,0		81	40,5
81	1 022	78,9	155	12,0	30,4	16,8	19,7	273	21,1		609	47,0
	93	80,9	50	43,5	25,2	6,1	6,1	22	19,1		56	48,7
	224	81,8	105	38,3	28,8	7,3	7,3	50	18,2		137	50,0
	73	75,3	32	33,0	24,7	13,4	4,1	24	24,7		35	36,1
	314	77,0	109	26,7	28,9	10,3	11,0	94	23,0		201	49,3
	26 220	75,4	187	0,5	29,6	13,9	31,5	8 545	24,6	8	548	44,7
81	425	86,9	72	14,7	38,9	9,6	23,7	64	13,1		268	54,8
	1 631	77,2	395	18,7	30,3	13,3	14,8	483	22,8	1	1001	47,4
	297	79,4	89	23,8	33,2	9,9	12,6	77	20,6		191	51,1
	514	79,8	98	15,2	32,5	15,1	17,1	130	20,2		297	46,1
81	3 260	79,6	24	0,6	53,5	10,2	15,4	837	20,4	2	404	49,8
	220	77,5	68	23,9	32,4	6,0	15,1	64	22,5		144	50,7
	600	81,9	162	22,1	33,0	9,1	17,6	133	18,1		374	51,0

ANZAHL	INSGESAMT		MAENNLICH		WEIBLICH		ANZAHL		
	IN VH VON	SPALTE 5	ANZAHL	IN VH VON	SPALTE 6	ANZAHL		IN VH VON	SPALTE 7

noch: 58 Kreis Rendsburg-Eckernförde

58 071	HAMWEDDEL	168	45,2	111	59,7	57	30,6	45
58 072	HANERAU-HADEMARSCHEN	1 073	33,6	728	50,7	345	19,6	94
58 073	HASSMOOR	137	44,8	84	53,8	53	35,3	85
58 074	HEINKENBORSTEL	91	50,3	53	63,1	38	39,2	54
58 075	HOERSTEN	25	40,3	16	48,5	9	31,0	16
58 076	HOFFELD	74	47,4	42	51,9	32	42,7	56
58 077	HOHENWESTEDT	1 686	38,7	1 118	56,6	568	23,9	112
58 078	HOMN	694	43,1	467	59,0	227	27,7	190
58 079	HOLTDORF	44	43,1	34	60,7	10	21,7	25
58 080	HOLTSEE	404	44,9	266	59,6	138	30,5	171
58 081	HOLZBUNGE	99	45,0	63	59,4	36	31,6	49
58 082	HOLZDORF	363	44,8	233	59,7	130	30,9	151
58 083	HUETTEN	88	46,6	54	52,9	34	39,1	45
58 084	HUMMELFELD	112	42,6	73	55,7	39	29,5	64
58 085	JAHRSDORF	105	42,0	66	56,4	39	29,3	47
58 086	JEVENSTEDT	646	36,5	456	53,3	190	20,8	141
58 087	KARBY	208	40,2	140	54,5	68	26,2	26
58 088	KLEIN MITTENSEE	65	36,7	42	53,2	23	23,5	32
58 089	KOENIGSHUEGEL	84	52,2	50	58,1	34	45,3	59
58 090	KOSEL	268	37,2	205	57,6	63	17,3	59
58 091	KROGASPE	136	41,1	96	59,6	40	23,5	61
58 092	KRONSHAGEN	3 984	39,9	2 646	55,7	1 338	25,5	69
58 093	KRUMMISCH	230	39,6	160	54,6	70	24,3	80
58 094	LANGWEDEL	275	38,5	194	54,5	81	22,6	83
58 095	LEHMBEK	35	42,2	24	60,0	11	25,6	13
58 096	LINDAU	417	38,0	276	51,7	141	25,0	179
58 097	LOHE-FOEHRDEN	782	82,3	730	93,2	52	31,1	80
58 098	LOOP	105	46,1	67	55,8	38	35,2	50
58 099	LOOSE	282	39,9	209	59,5	73	20,6	61
58 100	LUETJENWESTEDT	249	39,5	165	55,7	84	25,1	125
58 101	LUHNSTEDT	171	43,0	117	59,1	54	27,0	78
58 102	MARIENTHAL	193	38,6	134	53,4	59	23,7	57
58 103	MEEZEN	143	48,3	97	60,6	46	33,8	77
58 104	MELSDORF	340	36,5	234	50,0	106	22,8	46
58 105	MIELKENDORF	367	42,8	240	57,3	127	29,0	47
58 106	MOEREL	66	39,3	41	52,6	25	27,8	42
58 107	MOLFSEE	1 323	37,7	920	55,3	403	21,9	57
58 108	MUEHBROOK	157	40,9	108	55,4	49	25,9	23
58 109	NEGENHARRIE	117	39,4	82	54,3	35	24,0	61
58 110	NEUDORF-BORNSTEIN	352	43,4	234	58,6	118	28,6	118
58 111	NEU DUVENSTEDT	71	47,0	46	60,5	25	33,3	47
58 112	NEUMITTENBEK	255	43,4	174	59,0	81	27,7	63
58 113	NIENBORSTEL	233	40,9	157	55,1	76	26,7	88
58 114	NIENKATTBEK	92	38,8	57	46,3	35	30,7	51
58 115	NINDORF	221	41,9	144	57,6	77	27,7	90
58 116	NOER	211	42,7	147	60,0	64	25,7	80
58 117	NORTORF,STADT	2 362	40,1	1 502	56,2	860	26,7	123
58 118	NUEBBEL	448	39,5	319	57,5	129	22,3	78
58 119	OLDENBUETTEL	135	45,0	90	61,2	45	29,4	68
58 120	OLDENHUETTEN	77	46,7	44	53,7	33	39,8	41
58 121	OSDORF	585	40,5	406	56,9	179	24,5	134
58 122	OSTENFELD(KREIS RENDB.)	195	41,7	136	58,4	59	25,1	67
58 123	OSTERBY	198	38,4	143	53,6	55	22,1	41
58 124	OSTERROENFELD	1 063	38,3	747	56,3	316	21,8	63
58 125	OSTERSTEDT	213	34,5	153	50,5	60	19,1	78
58 126	OTTENDORF	209	40,5	133	49,8	76	30,5	41
58 127	OWSCHLAG	900	41,2	607	56,1	293	26,6	228
58 128	PADENSTEDT	284	44,0	189	60,4	95	28,6	67
58 129	PRINZENMOOR	80	40,0	55	55,6	25	24,8	41
58 130	QUARNBEK	520	40,2	363	58,5	157	23,3	76
58 131	RADE B.HOHENWESTEDT	45	39,1	30	51,7	15	26,3	29
58 132	RADE B.RENDSBURG	100	36,5	71	49,0	29	22,5	39
58 133	REESDORF	42	43,3	25	49,0	17	37,0	20
58 134	REMMELS	157	38,5	102	51,8	55	26,1	61
58 135	RENDSBURG,STADT	13 973	40,2	9 397	58,0	4 576	24,7	119
58 136	RICKERT	184	37,6	128	53,1	56	22,6	43
58 137	RIESEBY	840	39,7	568	56,4	272	24,6	176
58 138	RODENBEK	150	40,1	106	57,6	44	23,2	56
58 139	RUMOHR	267	41,5	182	58,5	85	25,5	55
58 140	SCHACHT-AUDDORF	1 567	38,2	1 130	57,2	437	20,6	18
58 141	SCHIERENSEE	101	35,6	74	54,4	27	18,2	25
58 142	SCHINKEL	290	39,6	202	54,2	88	24,4	82

DEN ERWERBSTAETIGEN AM WOHNRORT GEMOEREN ZUM WIRTSCHAFTSBEREICH

UND FORSTWIRTSCHAFT

PRODUZIERENDES GEWERBE

HANDEL UND VERKEHR

SONSTIGER BEREICH (DIENSTLEIST.)

GESAMT		INSGESAMT			INSGESAMT			INSGESAMT			
MAENNLICH		MAENNLICH		MAENNLICH		MAENNLICH		MAENNLICH		MAENNLICH	
IN VH VON SPALTE 59		ANZAHL	IN VH VON SPALTE 59	ANZAHL	IN VH VON SPALTE 59	ANZAHL	IN VH VON SPALTE 59	ANZAHL	IN VH VON SPALTE 59		
66	67	68	69	70	71	72	73	74	75	76	
26,8		62	36,9	54	33	19,6		19	28	16,7	11
8,8		51	431	40,2	361	280	26,1	180	268	25,0	136
62,0		48	25	18,2	20	11	8,0	7	16	11,7	9
59,3		31	24	26,4	16	5	5,5	2	8	8,8	4
64,0		9	6	24,0	5	2	8,0	2	1	4,0	
75,7		28	7	9,5	6	8	10,8	7	3	4,1	1
6,6		67	630	37,4	513	521	30,9	310	423	25,1	228
27,4		101	257	37,0	222	97	14,0	51	150	21,6	93
56,8		17	13	29,5	13	1	2,3	1	5	11,4	3
42,3		104	120	29,7	98	34	8,4	18	79	19,6	46
49,5		27	25	25,3	23	11	11,1	5	14	14,1	8
41,6		91	94	25,9	79	48	13,2	24	70	19,3	39
51,1		27	16	18,2	14	11	12,5	9	16	18,2	4
57,1		42	19	17,0	17	7	6,3	4	22	19,6	10
44,8		27	33	31,4	28	13	12,4	4	12	11,4	7
21,8		97	229	35,4	190	105	16,3	68	171	26,5	101
12,5		18	80	38,5	64	33	15,9	19	69	33,2	39
49,2		20	16	24,6	15	6	9,2	4	11	16,9	3
70,2		32	16	19,0	12	3	3,6	1	6	7,1	5
22,0		57	108	40,3	89	32	11,9	12	69	25,7	47
44,9		41	41	30,1	34	22	16,2	14	12	8,8	7
1,7		49	955	24,0	759	1 026	25,8	657	1 934	48,5	1 181
34,8		44	76	33,0	70	37	16,1	23	37	16,1	23
30,2		55	97	35,3	84	39	14,2	25	56	20,4	30
37,1		8	9	25,7	8	8	22,9	5	5	14,3	3
42,9		114	109	26,1	89	51	12,2	28	78	18,7	45
10,2		43	34	4,3	34	10	1,3	7	658	84,1	646
47,6		31	37	35,2	26	14	13,3	7	4	3,8	3
21,6		49	128	45,4	106	35	12,4	21	58	20,6	33
50,2		74	67	26,9	54	28	11,2	20	29	11,6	17
45,6		48	43	25,1	38	23	13,5	15	27	15,8	16
29,5		39	68	35,2	53	21	10,9	11	47	24,4	31
53,8		54	32	22,4	27	18	12,6	9	16	11,2	7
13,5		26	112	32,9	92	64	18,8	34	118	34,7	82
12,8		32	137	37,3	110	79	21,5	48	104	28,3	50
63,6		23	15	22,7	12	2	3,0	2	7	10,6	4
4,3		31	342	25,9	297	286	21,6	187	638	48,2	405
14,6		15	62	39,5	49	31	19,7	19	41	26,1	25
52,1		42	35	29,9	26	11	9,4	8	10	8,5	6
33,5		75	115	32,7	91	57	16,2	32	62	17,6	36
66,2		27	12	16,9	11	7	9,9	6	5	7,0	2
24,7		41	72	28,2	62	51	20,0	32	69	27,1	39
37,8		48	82	35,2	72	34	14,6	20	29	12,4	17
55,4		26	20	21,7	20	6	6,5	2	15	16,3	9
40,7		53	67	30,3	53	34	15,4	21	30	13,6	17
37,9		57	58	27,5	51	27	12,8	17	46	21,8	22
5,2		79	1 203	50,9	817	530	22,4	332	506	21,4	274
17,4		51	195	43,5	171	73	16,3	40	102	22,8	57
50,4		38	21	15,6	16	12	8,9	8	34	25,2	28
53,2		19	20	26,0	16	12	15,6	5	4	5,2	4
22,9		80	243	41,5	201	106	18,1	65	102	17,4	60
34,4		45	61	31,3	51	35	17,9	22	32	16,4	18
20,7		26	79	39,9	68	31	15,7	17	47	23,7	32
5,9		35	455	42,8	394	189	17,8	102	356	33,5	216
36,6		51	80	37,6	68	30	14,1	19	25	11,7	15
19,6		23	66	31,6	54	34	16,3	16	68	32,5	40
25,3		138	263	29,2	219	154	17,1	87	255	28,3	163
23,6		39	108	38,0	79	63	22,2	41	46	16,2	30
51,3		23	25	31,3	23	7	8,8	3	7	8,8	6
14,6		56	172	33,1	151	130	25,0	78	142	27,3	78
64,4		17	11	24,4	10	3	6,7	2	2	4,4	1
39,0		27	38	38,0	36	16	16,0	4	7	7,0	4
47,6		12	13	31,0	11	6	14,3	2	3	7,1	
38,9		37	46	29,3	39	25	15,9	12	25	15,9	14
0,9		80	5 075	36,3	4 077	2 925	20,9	1 676	5 854	41,9	3 564
23,4		22	69	37,5	60	25	13,6	17	47	25,5	29
21,0		129	294	35,0	238	165	19,6	93	205	24,4	108
37,3		36	44	29,3	41	24	16,0	15	26	17,3	14
20,6		31	87	32,6	78	58	21,7	34	67	25,1	39
1,1		10	907	57,9	774	277	17,7	148	365	23,3	198
24,8		20	42	41,6	36	12	11,9	4	22	21,8	14
28,3		47	105	36,2	92	44	15,2	24	59	20,3	39

STATI-
STISCHE
KENN-
ZIFFER



GEMEINDE

ERWERBS-
TAETIGE
MIT
WEITERER
TAETIGKEIT
IN DER
LAND-
WIRTSCHAFT

SELBSTAENDIGE

VON DEN ERWERBSTAETIGEN
MITHELFFENDE FAMILIENANGEHOERIGE

INSGESAMT

MAENNlich

INSGESAMT

MAENNlich

ANZAHL IN VH VON
SPALTE 59

ANZAHL IN VH VON
SPALTE 59

77

78

79

80

81

82

83

noch: 58 Kreis Rendsburg-Eckernförde

Kennziffer	Gemeinde	77	78	79	80	81	82	83
58 071	HAMWEDDEL	13	28	16,7	21	29	17,3	8
58 072	HANERAU-HADEMARSCHEN	12	208	19,4	178	105	9,8	17
58 073	HASSMOOR	3	29	21,2	23	43	31,4	11
58 074	HEINKENBORSTEL	1	18	19,8	17	17	18,7	2
58 075	HOERSTEN		8	32,0	7	9	36,0	3
58 076	HOFFELD		18	24,3	15	26	35,1	8
58 077	HOHENWESTEDT	16	225	13,3	187	117	6,9	20
58 078	HOHN	21	119	17,1	100	119	17,1	29
58 079	HOLTDORF	1	8	18,2	8	13	29,5	5
58 080	HOLTSEE	11	72	17,8	58	60	14,9	10
58 081	HOLZRUNGE	5	21	21,2	20	23	23,2	3
58 082	HOLZDORF	7	77	21,2	68	72	19,8	12
58 083	HUETTEN	1	21	23,9	18	18	20,5	3
58 084	HIMMELFELD	1	33	29,5	33	28	25,0	7
58 085	JAHRSDORF	3	19	18,1	17	21	20,0	3
58 086	JEVENSTEDT	20	130	20,1	110	62	9,6	13
58 087	KARBY	2	32	15,4	24	18	8,7	2
58 088	KLEIN WITTENSEE	1	12	18,5	10	14	21,5	3
58 089	KOENIGSHUEGEL	2	25	29,8	23	33	39,3	7
58 090	KOSEL	8	39	14,6	38	14	5,2	7
58 091	KROGASPE	2	25	18,4	24	36	26,5	13
58 092	KRONSHAGEN	3	410	10,3	349	145	3,6	15
58 093	KRUMMWISCH	2	39	17,0	32	44	19,1	11
58 094	LANGWEDEL	1	69	25,1	60	39	14,2	6
58 095	LEHMBEK		8	22,9	6	6	17,1	2
58 096	LINDAU	13	89	21,3	82	74	17,7	17
58 097	LOHE-FOEHRDEN	4	29	3,7	25	50	6,4	12
58 098	LOOP	4	32	30,5	25	24	22,9	6
58 099	LOOSE	3	33	11,7	30	20	7,1	4
58 100	LUETJENWESTEDT	6	62	24,9	58	58	23,3	12
58 101	LUHNSTEDT	2	40	23,4	33	30	17,5	4
58 102	MARIANTHAL	2	26	13,5	21	19	9,8	2
58 103	MEEZEN	4	31	21,7	26	21	14,7	3
58 104	MELSDORF	3	40	11,8	39	23	6,8	6
58 105	MIELKENDORF	2	44	12,0	35	20	5,4	5
58 106	MOEREL	6	20	30,3	18	21	31,8	4
58 107	MOLFSEE	11	239	18,1	212	80	6,0	8
58 108	MUEHBROOK	3	28	17,8	25	14	8,9	9
58 109	NEGENHARRIE	7	28	23,9	26	30	25,6	9
58 110	NEUDORF-BORNSTEIN	9	58	16,5	53	50	14,2	7
58 111	NEU DUVENSTEDT	1	18	25,4	15	23	32,4	7
58 112	NEUWITTENBEK	2	32	12,5	25	16	6,3	3
58 113	NIENBORSTEL	16	39	16,7	28	51	21,9	15
58 114	NIENKATTBEK	1	20	21,7	18	30	32,6	7
58 115	NINDORF	7	46	20,8	39	48	21,7	12
58 116	NOER	4	47	22,3	42	35	16,6	11
58 117	NOPTORF, STADT	5	254	10,8	214	158	6,7	20
58 118	NUEBBEL	12	49	10,9	44	42	9,4	9
58 119	OLDENBUETTEL	2	28	20,7	27	45	33,3	12
58 120	OLDENHUETTEN	2	11	14,3	11	29	37,7	5
58 121	OSDORF	9	83	14,2	80	74	12,6	11
58 122	OSTENFELD(KREIS RENDSB.)	3	26	13,3	25	29	14,9	6
58 123	OSTERBY	2	32	16,2	27	18	9,1	3
58 124	OSTERROENFELD	8	69	6,5	60	51	4,8	8
58 125	OSTERSTEDT	11	58	27,2	48	34	16,0	10
58 126	OTTENDORF	1	28	13,4	23	19	9,1	2
58 127	OWSCHLAG	20	158	17,6	137	144	16,0	28
58 128	PADENSTEDT	4	47	16,5	40	29	10,2	6
58 129	PRINZENMOOR	1	23	28,8	19	21	26,3	3
58 130	QUARNBEK	5	53	10,2	42	32	6,2	6
58 131	RADE B. HOHENWESTEDT	2	10	22,2	10	15	33,3	4
58 132	RADE B. RENDSBURG	1	14	14,0	11	12	12,0	2
58 133	REESDORF	1	12	28,6	9	8	19,0	1
58 134	REMMELS	2	27	17,2	24	31	19,7	8
58 135	RENDSBURG, STADT	23	996	7,1	772	417	3,0	47
58 136	RICKERT	3	19	10,3	18	24	13,0	4
58 137	RIESEBY	7	102	12,1	84	55	6,5	13
58 138	RODENBEK	1	22	14,7	18	22	14,7	10
58 139	RUMOHR	5	46	17,2	42	38	14,2	5
58 140	SCHACHT-AUDORF	4	105	6,7	73	56	3,6	7
58 141	SCHIERENSEE	1	16	15,8	13	11	10,9	4
58 142	SCHINKEL	9	40	13,8	35	43	14,8	5

AM WOHNORT SIND NACH DER STELLUNG IM BERUF

BEAMTE

ANGESTELLTE (EINSCHL. KAUFM. LEHRLINGE)

ARBEITER (EINSCHL. GEWERBL. LEHRLINGE)

INSGESAMT		MAENNLICH	INSGESAMT		MAENNLICH	INSGESAMT		MAENNLICH
ANZAHL	IN VH VON SPALTE 59		ANZAHL	IN VH VON SPALTE 59		ANZAHL	IN VH VON SPALTE 59	
84	85	86	87	88	89	90	91	92
5	3,0	3	26	15,5	13	80	47,6	66
79	7,4	64	254	23,7	130	427	39,8	339
4	2,9	4	16	11,7	11	45	32,8	35
1	1,1	1	13	14,3	7	42	46,2	26
	0,0		2	8,0	2	6	24,0	4
3	4,1	2	5	6,8	3	22	29,7	14
115	6,8	102	528	31,3	299	701	41,6	510
44	6,3	38	135	19,5	72	277	39,9	228
3	6,8	3	2	4,5	1	18	40,9	17
22	5,4	19	68	16,8	38	182	45,0	141
2	2,0	1	14	14,1	9	39	39,4	30
14	3,9	13	49	13,5	22	151	41,6	118
3	3,4	2	24	27,3	14	22	25,0	17
6	5,4	5	12	10,7	5	33	29,5	23
4	3,8	3	15	14,3	7	46	43,8	36
33	5,1	29	126	19,5	72	295	45,7	232
17	8,2	13	40	19,2	23	101	48,6	78
1	1,5	1	11	16,9	3	27	41,5	25
1	1,2	1	5	6,0	1	20	23,8	18
22	8,2	20	59	22,0	25	134	50,0	115
6	4,4	6	15	11,0	5	54	39,7	48
739	18,5	641	1 716	43,1	924	974	24,4	717
9	3,9	8	35	15,2	24	103	44,8	85
14	5,1	13	37	13,5	15	116	42,2	100
2	5,7	1	1	2,9		18	51,4	15
19	4,6	12	78	18,7	36	157	37,6	129
637	81,5	636	10	1,3	6	56	7,2	51
4	3,8	3	9	8,6	7	36	34,3	26
15	5,3	14	38	13,5	22	176	62,4	139
11	4,4	9	28	11,2	13	90	36,1	73
10	5,8	9	26	15,2	16	65	38,0	55
13	6,7	11	29	15,0	15	106	54,9	85
2	1,4	2	11	7,7	5	78	54,5	61
38	11,2	37	105	30,9	54	134	39,4	104
27	7,4	21	114	31,1	57	162	44,1	122
4	6,1	4	5	7,6	2	16	24,2	13
197	14,9	173	527	39,8	316	280	21,2	211
13	8,3	11	33	21,0	16	69	43,9	56
5	4,3	5	8	6,8	5	46	39,3	37
15	4,3	12	58	16,5	34	171	48,6	128
	0,0		7	9,9	3	23	32,4	21
21	8,2	19	73	28,6	31	113	44,3	96
13	5,6	12	26	11,2	11	104	44,6	91
5	5,4	5	8	8,7	3	29	31,5	24
6	2,7	6	29	13,1	16	92	41,6	71
8	3,8	7	39	18,5	20	82	38,9	67
149	6,3	134	615	26,0	324	1 186	50,2	810
25	5,6	18	104	23,2	56	228	50,9	192
9	6,7	8	16	11,9	10	37	27,4	33
1	1,3	1	6	7,8	1	30	39,0	26
25	4,3	22	127	21,7	65	276	47,2	228
11	5,6	9	34	17,4	16	95	48,7	80
6	3,0	5	46	23,2	28	96	48,5	80
91	8,6	85	314	29,5	173	538	50,6	421
8	3,8	6	24	11,3	12	89	41,8	77
19	9,1	18	66	31,6	37	77	36,8	53
87	9,7	81	174	19,3	85	337	37,4	276
15	5,3	12	69	24,3	39	124	43,7	92
2	2,5	2	8	10,0	5	26	32,5	26
36	6,9	32	156	30,0	86	243	46,7	197
	0,0		4	8,9	2	16	35,6	14
1	1,0		14	14,0	5	59	59,0	53
1	2,4		3	7,1	2	18	42,9	13
7	4,5	6	29	18,5	13	63	40,1	51
2 136	15,3	1 978	5 163	36,9	2 638	5 261	37,7	3 962
15	8,2	12	47	25,5	30	79	42,9	64
69	8,2	66	154	18,3	67	460	54,8	338
10	6,7	9	29	19,3	16	67	44,7	53
21	7,9	20	64	24,0	34	98	36,7	81
85	5,4	77	453	28,9	247	868	55,4	726
6	5,9	5	21	20,8	11	47	46,5	41
15	5,2	11	63	21,7	43	129	44,5	108

STATI-
STISCHE

ERWERBSTAETIGE AM ARBEITSORT

VON DEN

LAND- UND FORSTWIRTSCHAFT

KENN- ZIFFER	GEMEINDE	ERWERBSTAETIGE AM ARBEITSORT			LAND- UND FORSTWIRTSCHAFT		
		INSGESAMT	MAENNLICH	WEIBLICH	INSGESAMT		MAENNLICH
		93	94	95	ANZAHL	IN VON SPALTE 93	98
noch: 58 Kreis Rendsburg-Eckernförde							
58 071	HAMMEDEL	135	89	46	43	31,9	25
58 072	HANERAU-HADEMARSCHEN	978	643	335	92	9,4	52
58 073	HASSMOOR	104	58	46	85	81,7	48
58 074	HEINKENBORSTEL	61	34	27	53	86,9	30
58 075	HOERSTEN	31	22	9	17	54,8	10
58 076	HOFFELD	56	28	28	56	100,0	28
58 077	HOHENWESTEDT	2 344	1 650	694	112	4,8	67
58 078	HOHN	701	513	188	188	26,8	100
58 079	HOLTDORF	28	20	8	22	78,6	14
58 080	HOLTSEE	309	206	103	175	56,6	105
58 081	HOLZBUNGE	63	34	29	48	76,2	26
58 082	HOLZDORF	243	156	87	151	62,1	91
58 083	HUETTEN	62	39	23	44	71,0	26
58 084	HUMMELFELD	94	63	31	65	69,1	43
58 085	JAHRSDORF	65	38	27	47	72,3	27
58 086	JEVENSTEDT	403	278	125	131	32,5	90
58 087	KARBY	157	112	45	24	15,3	15
58 088	KLEIN MITTENSEE	57	36	21	33	57,9	21
58 089	KOENIGSHUEGEL	69	39	30	59	85,5	32
58 090	KOSEL	100	79	21	54	54,0	52
58 091	KROGASPE	85	55	30	62	72,9	42
• 58 092	KRONSHAGEN	1 976	1 330	646	88	4,5	65
58 093	KRUMMISCH	154	103	51	78	50,6	43
58 094	LANGWEDEL	200	139	61	83	41,5	55
58 095	LEHMBEK	30	20	10	13	43,3	8
58 096	LINDAU	277	177	100	175	63,2	111
58 097	LOHE-FOEHRDEN	752	705	47	78	10,4	41
58 098	LOOP	79	51	28	49	62,0	30
58 099	LOOSE	160	132	28	62	38,8	50
58 100	LUETJENWESTEDT	171	104	67	119	69,6	69
58 101	LUHNSTEDT	130	89	41	94	72,3	64
58 102	MARIENTHAL	82	57	25	57	69,5	39
58 103	MEEZEN	118	80	38	77	65,3	54
• 58 104	MELSDORF	147	104	43	43	29,3	23
58 105	MIELKENDORF	141	102	39	47	33,3	32
58 106	MOEREL	56	35	21	45	80,4	26
58 107	MOLFSEE	696	461	235	55	7,9	30
58 108	MUEHBROOK	93	74	19	23	24,7	16
58 109	NEGENHARRIE	88	63	25	61	69,3	42
58 110	NEUDORF-BORNSTEIN	159	97	62	111	69,8	69
58 111	NEU DUVENSTEDT	49	28	21	47	95,9	27
58 112	NEUWITTENBEK	128	79	49	67	52,3	42
58 113	NIENBORSTEL	150	90	60	90	60,0	49
58 114	NIENKATTBK	60	31	29	50	83,3	26
58 115	NINDORF	178	115	63	90	50,6	53
58 116	NOER	111	74	37	79	71,2	56
58 117	NORTORF,STADT	2 569	1 530	1 039	142	5,5	98
58 118	NUEBBEL	157	100	57	77	49,0	50
58 119	OLDENBUETTEL	144	106	38	76	52,8	46
58 120	OLDENHUETTEN	52	28	24	44	84,6	22
58 121	OSDORF	447	315	132	129	28,9	76
58 122	OSTENFELD(KREIS RENDSB.)	117	82	35	65	55,6	42
58 123	OSTERBY	74	47	27	39	52,7	25
• 58 124	OSTERROENFELD	406	261	145	59	14,5	31
58 125	OSTERSTEDT	131	83	48	79	60,3	51
58 126	OTTENDORF	98	58	40	42	42,9	24
58 127	OWSCHLAG	572	377	195	226	39,5	137
58 128	PADENSTEDT	112	75	37	65	58,0	38
58 129	PRINZENMOOR	51	27	24	40	78,4	22
• 58 130	QUARNBEK	176	117	59	72	40,9	52
58 131	RADE B.HOHNWESTEDT	30	16	14	27	90,0	15
58 132	RADE B.RENDSBURG	66	48	18	40	60,6	28
58 133	REESDORF	46	37	9	20	43,5	13
58 134	REMMELS	94	63	31	61	64,9	39
58 135	RENDSBURG,STADT	20 594	14 015	6 579	173	0,8	123
58 136	RICKERT	69	42	27	43	62,3	22
58 137	RIESEBY	460	311	149	171	37,2	124
58 138	RODENBEK	68	43	25	54	79,4	34
58 139	RUMDHR	161	111	50	54	33,5	31
• 58 140	SCHACHT-AUDORF	1 261	1 000	261	16	1,3	8
58 141	SCHIERENSEE	65	53	12	25	38,5	20
58 142	SCHINKEL	132	81	51	76	57,6	44

ERWERBSTAETIGEN AM ARBEITSORT GEMOEREN ZUM WIRTSCHAFTSBEREICH

PRODUZIERENDES GEWERBE			HANDEL UND VERKEHR			SONSTIGER BEREICH (DIENSTLEISTUNGEN)			ERWERBS- TAEITIGE AM ARBEITSORT IN VH DER ERWERBS- TAEITIGEN AM WOHNORT	
INSGESAMT		MAENNLICH	INSGESAMT		MAENNLICH	INSGESAMT		MAENNLICH		
ANZAHL	IN VH VON SPALTE 93		ANZAHL	IN VH VON SPALTE 93		ANZAHL	IN VH VON SPALTE 93			
99	100	101	102	103	104	105	106	107	108	
	51	37,8		20	14,8		8		9	80,4
	362	37,0		293	29,4		236		107	91,1
	4	3,8		3	7,7		7		3	75,9
	5	8,2		3	1,6		2		1	67,0
	4	12,9		4	12,9		6		4	124,0
		0,0			0,0					75,7
1	081	46,1		708	30,2		443		240	139,0
	172	24,5		153	8,8		279		224	101,0
		0,0		1	3,6		5		5	63,6
	85	27,5		11	3,6		38		25	76,5
	4	6,3		3	6,3		7		4	63,6
	43	17,7		21	8,6		28		17	66,9
	6	9,7		1	1,6		11		6	70,5
	12	12,8		3	3,2		14		8	83,9
	6	9,2		7	10,8		5		3	61,9
	119	29,5		62	15,4		91		46	62,4
	55	35,0		50	25		53		30	75,5
	6	10,5		5	7,0		14		7	87,7
	8	11,6		5	0,0		2		2	82,1
	12	12,0		8	12,0		22		16	37,3
	6	7,1		4	9,4		9		6	62,5
	746	37,8		437	22,1		705		358	49,6
	28	18,2		9	5,8		39		31	67,0
	55	27,5		27	13,5		35		18	72,7
	2	6,7		5	16,7		10		8	85,7
	20	7,2		26	9,4		56		34	66,4
	11	1,5		6	0,8		657		648	96,2
	21	26,6		7	8,9		2		2	75,2
	64	40,0		18	11,3		16		12	56,7
	21	12,3		11	6,4		20		13	68,7
	8	6,2		12	9,2		16		12	76,0
	8	9,8		5	6,1		12		8	42,5
	20	16,9		12	10,2		9		3	82,5
	44	29,9		22	15,0		38		28	43,2
	42	29,8		18	12,8		34		21	38,4
	3	5,4		2	0,0		8		7	84,8
	264	37,9		111	15,9		266		132	52,6
	46	49,5		12	12,9		12		6	59,2
	15	17,0		5	5,7		7		4	75,2
	18	11,3		14	8,8		16		9	45,2
		0,0			0,0		2		1	69,0
	12	9,4		23	18,0		26		12	50,2
	15	10,0		14	9,3		31		22	64,4
		0,0		3	5,0		7		5	65,2
	41	23,0		11	6,2		36		25	80,5
	2	1,8		8	7,2		22		10	52,6
1	346	52,4		571	22,2		510		245	108,8
	22	14,0		27	17,2		31		19	35,0
	16	11,1		12	8,3		40		37	106,7
	1	1,9		5	9,6		2		2	67,5
	176	39,4		90	20,1		52		30	76,4
	22	18,8		19	16,2		11		7	60,0
	14	18,9		11	14,9		10		4	37,4
	99	24,4		67	16,5		181		113	38,2
	19	14,5		17	13,0		16		11	61,5
	24	24,5		11	11,2		21		11	46,9
	155	27,1		78	13,6		113		70	63,6
	9	8,0		26	23,2		12		8	39,4
	1	2,0		6	11,8		4		3	63,8
	20	11,4		31	17,6		53		30	33,8
	1	3,3		1	3,3		1			66,7
	18	27,3		6	9,1		2		2	66,0
	24	52,2		24	0,0		2			109,5
	14	14,9		7	7,4		12		7	59,9
8	306	40,3	6	904	22,7	2	437	4	297	147,4
	12	17,4		5	7,2		9		7	37,5
	114	24,8		74	16,1		101		52	54,8
	6	8,8		4	5,9		4		2	45,3
	54	33,5		31	19,3		22		11	60,3
	854	67,7		147	11,7		244		136	80,5
	26	40,0		4	6,2		10		7	64,4
	18	13,6		18	13,6		20		15	45,5

STATI-
STISCHE
KENN-
ZIFFER

GEMEINDE

SCHUELER UND STUDIERENDE

AM WOHNRORT
DAVON BESUCHEN DIE (DAS)
BERUFS-
FACH-/
FACH-
SCHULE

INSGESAMT VOLKS- REAL- GYM- INGE- HOCH- AM
SCHULE SCHULE NASIUM NIEUR- SCHULE SCHULORT
109 110 111 112 113 114 115 116

noch: 58 Kreis Rendsburg-Eckernförde

58 071	HAMWEDDEL	62	52	10						53
58 072	HANERAU-HADEMARSCHEN	493	302	89	47	55				620
58 073	HASSMOOR	46	38	6	1	1				
58 074	HEINKENBORSTEL	25	21	3		1				22
58 075	HNERSTEN	5	4	1						
58 076	HOFFELD	21	9	7	2				3	
58 077	HOHENWESTEDT	603	378	145	70	6	1	3		768
58 078	HOHN	231	181	19	26	5				302
58 079	HOLTDORF	15	14	1						12
58 080	HOLTSEE	128	104	11	8	4		1		107
58 081	HOLZBUNGE	35	25	6	3	1				23
58 082	HOLZDORF	101	75	20	6					41
58 083	HUETTEN	28	21	5	2					
58 084	HUMMELFELD	34	31	3						
58 085	JAHRSDORF	57	39	15	3					42
58 086	JEVENSTEDT	276	212	34	25	3	1	1	1	249
58 087	KARBY	80	65	13	1		1			243
58 088	KLEIN WITTENSEE	42	28	8	5		1			24
58 089	KOENIGSHUEGEL	35	33	2						
58 090	KOSEL	97	75	14	3	1	2	2		
58 091	KROGASPE	47	36	7	4					37
58 092	KRONSHAGEN	1 811	781	278	420	20	25	287	1	1 170
58 093	KRUMMWISCH	95	79	7	5	2	1	1		76
58 094	LANGWEDEL	120	89	24	4	3				82
58 095	LEHMBEK	22	20	?						
58 096	LINDAU	215	168	35	7	5				12
58 097	LOHE-FOEHRDEN	35	29	5	1					11
58 098	LOOP	39	30	8	1					23
58 099	LOOSE	118	92	10	14	2				94
58 100	LUETJENWESTEDT	90	61	24	3	2				60
58 101	LUHNSTEDT	55	42	10	2	1				42
58 102	MARIENTHAL	101	89	5	7					55
58 103	MEEZEN	60	39	16	5					33
58 104	MELSDORF	208	155	25	16	3	1	8		99
58 105	MIELKENDORF	134	95	11	20	6		2		107
58 106	MOEREL	38	29	4	3	2				45
58 107	MOLFSEE	675	289	65	211	13	6	91		341
58 108	MUEHBROOK	47	33	12	1			1		34
58 109	NEGENHARRIE	57	37	12	8					20
58 110	NEUDORF-BORNSTEIN	136	110	17	7	1		1		55
58 111	NEU DUVENSTEDT	31	20	7	4					10
58 112	NEUWITTENBEK	88	66	12	8	2				102
58 113	NIENBORSTEL	92	71	16	4	1				66
58 114	NIENKATTBEK	47	38	6	2	1				17
58 115	NINDORF	82	58	16	3	4		1		59
58 116	NOER	66	53	6	6			1		11
58 117	NORTORF, STADT	779	488	181	76	22	4	8		924
58 118	NUEBBEL	198	154	34	9	1				123
58 119	OLDENBUETTEL	52	42	9	1					56
58 120	OLDENHUETTEN	30	25	4		1				
58 121	OSDORF	238	194	24	10	6	1	3		227
58 122	OSTENFELD(KREIS RENDSB.)	69	44	17	6	1		1		1
58 123	OSTERBY	83	61	13	6	1	1	1		36
58 124	OSTERROENFELD	484	354	75	42	11	1	1		350
58 125	OSTERSTEDT	119	89	21	8	1				56
58 126	OTTENDORF	74	41	11	14	2		6		27
58 127	OWSCHLAG	373	298	55	16	3	1			395
58 128	PADENSTEDT	99	73	9	13	4				
58 129	PRINZENMOOR	30	27	3						25
58 130	QUARNBEK	219	154	39	20	3		3		145
58 131	RADE B.HOHENKESTEDT	23	18	4	1					
58 132	RADE B.RENDSBURG	62	47	10	5					
58 133	REESDORF	12	11	1						
58 134	REMMELS	84	58	17	7	2				38
58 135	RENDSBURG, STADT	4 726	3 043	669	834	76	27	77		6 509
58 136	RICKERT	101	76	15	8	1	1			51
58 137	RIESEBY	322	260	25	36	1				348
58 138	RODENBEK	68	55	7	3	1		2		
58 139	RUMDHR	97	70	17	7	1	2			65
58 140	SCHACHT-AUDORF	624	449	115	50	6	2	2		725
58 141	SCHIERENSEE	49	39	6	2	1		1		43
58 142	SCHINKEL	146	117	14	8	2		5		84

BERUFSPENDLER

AUSBILDUNGSPENDLER

AUSPENDLER			EINPENDLER			AUSPENDLER			EINPENDLER	
INSGESAMT		MAENNLICH	INSGESAMT		MAENNLICH	INSGESAMT		INSGESAMT		
ANZAHL	IN VH VON SPALTE 59		ANZAHL	IN VH VON SPALTE 93		ANZAHL	IN VH VON SPALTE 109	ANZAHL	IN VH VON SPALTE 116	
117	118	119	120	121	122	123	124	125	126	
62	36,9	49	29	21,5	27	10	16,1	1	1,9	
309	28,8	253	214	21,9	168	51	10,3	178	28,7	
35	25,5	27	2	1,9	1	46	100,0		0,0	
31	34,1	20	1	1,6	1	3	12,0		0,0	
3	12,0	2	9	29,0	8	4	80,0		0,0	
18	24,3	14		0,0		20	95,2		0,0	
232	13,8	171	890	38,0	703	80	13,3	245	31,9	
257	37,0	198	264	37,7	244	37	16,0	108	35,8	
18	40,9	16	2	7,1	2	7	46,7	4	33,3	
136	33,7	92	41	13,3	32	23	18,0	2	1,9	
37	37,4	30	1	1,6	1	12	34,3		0,0	
132	36,4	88	12	4,9	11	87	86,1	27	65,9	
33	37,5	21	7	11,3	6	28	100,0		0,0	
24	21,4	16	6	6,4	6	33	97,1		0,0	
43	41,0	30	3	4,6	2	18	31,6	3	7,1	
299	46,3	225	56	13,9	47	69	25,0	42	16,9	
111	53,4	79	60	38,2	51	19	23,8	182	74,9	
15	23,1	12	7	12,3	6	18	42,9		0,0	
16	19,0	11	1	1,4	35	100,0			0,0	
170	63,4	128	2	2,0	2	91	93,8		0,0	
55	40,4	44	4	4,7	3	11	23,4	1	2,7	
2 919	73,3	2 009	911	46,1	693	775	42,8	134	11,5	
106	46,1	85	30	19,5	28	19	20,0		0,0	
105	38,2	83	30	15,0	28	38	31,7		0,0	
17	48,6	14	12	40,0	10	21	95,5		0,0	
164	39,3	117	24	8,7	18	203	94,4		0,0	
46	5,9	39	16	2,1	14	24	68,6		0,0	
33	31,4	23	7	8,9	7	16	41,0		0,0	
148	52,5	102	26	16,3	25	26	22,0	2	2,1	
80	32,1	63	2	1,2	2	30	33,3		0,0	
60	35,1	47	19	14,6	19	13	23,6		0,0	
114	59,1	79	3	3,7	2	55	54,5	9	16,4	
28	19,6	20	3	2,5	3	27	45,0		0,0	
231	67,9	161	38	25,9	31	100	52,4		0,0	
257	70,0	165	31	22,0	27	60	44,8	33	30,8	
17	25,8	13	7	12,5	7	9	23,7	16	35,6	
937	70,8	691	310	44,5	232	376	55,7	42	12,3	
98	62,4	68	34	36,6	34	16	34,0	3	8,8	
37	31,6	27	8	9,1	8	39	68,4	2	10,0	
196	55,7	139	3	1,9	2	84	61,8	3	5,5	
22	31,0	18		0,0		21	67,7		0,0	
140	54,9	101	13	10,2	6	23	26,1	37	36,3	
101	43,3	83	18	12,0	16	26	28,3		0,0	
32	34,8	26		0,0		30	63,8		0,0	
79	35,7	62	36	20,2	33	23	28,0		0,0	
100	47,4	73		0,0		55	83,3		0,0	
500	21,2	396	707	27,5	424	110	14,1	255	27,6	
295	65,8	223	4	2,5	4	81	40,9	6	4,9	
25	18,5	18	34	23,6	34	9	17,3	13	23,2	
30	39,0	21	5	9,6	5	23	76,7		0,0	
244	41,7	179	106	23,7	88	46	19,3	35	15,4	
98	50,3	73	20	17,1	19	66	95,7		0,0	
128	64,6	98	4	5,4	2	47	56,6		0,0	
740	69,6	556	83	20,4	70	145	30,0	11	3,1	
88	41,3	72	6	4,6	2	63	52,9		0,0	
121	57,9	85	10	10,2	10	47	63,5		0,0	
383	42,6	280	55	9,6	50	32	8,6	54	13,7	
180	63,4	121	8	7,1	7	99	100,0		0,0	
30	37,5	29	1	2,0	1	5	16,7		0,0	
355	68,3	255	11	6,3	9	74	33,8		0,0	
16	35,6	14	1	3,3		21	91,3		0,0	
52	52,0	41	18	27,3	18	62	100,0		0,0	
20	47,6	12	24	52,2	24	9	75,0		0,0	
73	46,5	48	10	10,6	9	46	54,8		0,0	
2 234	16,0	1 801	8 855	43,0	6 419	212	4,5	1 995	30,6	
119	64,7	90	4	5,8	4	51	50,5	1	2,0	
420	50,0	293	40	8,7	36	61	18,9	87	25,0	
83	55,3	64	1	1,5	1	66	97,1		0,0	
143	53,6	107	37	23,0	36	32	33,0		0,0	
799	51,0	574	493	39,1	444	128	20,5	229	31,6	
52	51,5	37	16	24,6	16	8	16,3	2	4,7	
166	57,2	127	8	6,1	6	62	42,5		0,0	

STATI-
STISCHE
KENN-
ZIFFER

P

GEMEINDE

FLAECHE
AM
27.5.
1970
IN QKM

17.5.1939

13.9.1950

WOHNBEVÖLKERUNG AM

6.6.1961

27.5.1970

INSGESAMT MAENNLICH WEIBLICH

1 2 3 4 5 6 7

noch: 58 Kreis Rendsburg-Eckernförde

58 143	SCHMALSTEDE	4,81	139	310	209	182	101	81
58 144	SCHOENBEK	6,11	177	351	159	153	69	84
58 145	SCHOENHORST	3,55		323	180	191	97	94
• 58 146	SCHUELLDORF	12,62			530	472	236	236
58 147	SCHUELP B.NDRTORF	9,98	373	751	687	686	376	310
58 148	SCHUELP B.RENDSBURG	10,33	278	941	513	729	362	367
58 149	SCHWABE	5,41	99	239	169	156	79	77
58 150	SCHWEDENECK	28,52	880	2 886	1 726	1 708	856	852
58 151	SEEFELD	6,77	291	491	326	335	156	179
58 152	SEHESTEDT	15,25	667	1 322	868	755	355	400
58 153	SOEREN	6,51	108	254	138	105	49	56
58 154	SOPHIENHAMM	5,92	190	324	269	279	133	146
58 155	STAFSTEDT	11,88	331	701	356	342	167	175
58 156	STEENFELD	11,02	441	833	500	488	252	236
58 157	STRANDE	13,71			1 042	1 228	641	587
58 158	TACKESDORF	7,66	136	238	146	101	53	48
58 159	TAPPENDORF	6,69	196	414	218	258	139	119
58 160	TECHELSDORF	4,35		233	113	140	67	73
58 161	THADEN	12,03	256	532	322	328	158	170
58 162	THIMBY	27,39	739	1 442	791	646	301	345
58 163	TIMMASPE	15,39	473	915	686	774	377	397
58 164	TODENBUETTEL	11,82	811	1 506	976	975	469	506
58 165	TUETTENDORF	17,90	538	1 234	775	795	429	366
58 166	WAABS	33,25	1 148	2 186	1 343	1 269	615	654
58 167	WAPELFELD	8,12	236	441	275	250	121	129
58 168	WARDER	8,74	163	357	236	258	135	123
58 169	WASBEK	23,50	958	1 829	1 545	1 719	834	885
58 170	WATTENBEK	6,04	712	1 386	1 283	1 690	802	888
58 171	WESTENSEE	21,48	680	1 418	991	1 019	497	522
58 172	WESTERROENFELD	7,81	1 552	2 814	3 027	3 278	1 584	1 694
• 58 173	WINDEBY	15,85			776	750	362	388
58 174	WINNEMARK	9,60	439	789	708	714	386	328
• ZUSAMMEN		2 185,59	135 292	257 513	209 939	223 346	107 691	115 655

ZU- BZW. ABNAHME (-)
DER WOHNBEVÖLKERUNG
IN VH

BEVÖLKERUNGSDICHTE

VON DER WOHNBEVÖLKERUNG SIND

		1939	1950	1961	1970	LEDIG		VERHEIRATET		VERWITWET		
1939	1961	EINWOHNER JE QKM.				INSGESAMT		WEIBLICH	INSGESAMT	WEIBLICH	INSGESAMT	WEIBLICH
815	815	10	11	12	13	14	15	16	17	18	19	
1970	1970											
30,9	12,9-	29	64	43	38	91	35	82	41	8	5	
13,6-	3,8-	29	57	26	25	66	35	77	39	9	9	
0,0	6,1		91	51	54	84	40	91	46	13	8	
0,0	10,9-			42	37	205	95	230	112	30	25	
83,9	0,1-	37	75	69	69	288	128	353	148	39	31	
162,2	42,1	27	91	50	71	299	131	372	185	56	49	
57,6	7,7-	18	44	31	29	81	37	62	31	12	8	
94,1	1,0-	31	101	61	60	725	321	824	412	130	102	
15,1	2,8	43	73	48	49	136	69	165	83	32	25	
13,2	13,0-	44	87	57	50	333	167	346	174	70	54	
2,8-	23,9-	17	39	21	16	45	23	52	26	6	6	
46,8	3,7	32	55	45	47	111	58	139	69	26	17	
3,3	3,9-	28	59	30	29	135	66	173	87	30	21	
10,7	2,4-	40	76	45	44	208	95	248	124	28	14	
0,0	17,9			76	90	564	224	572	293	84	64	
25,7-	30,8-	18	31	19	13	38	14	51	25	9	8	
31,6	18,3	29	62	33	39	112	44	134	67	10	7	
0,0	23,9		54	26	32	68	34	63	32	8	7	
28,1	1,9	21	44	27	27	134	67	170	84	20	16	
12,6-	18,3-	27	53	29	24	242	118	312	156	83	67	
63,6	12,8	31	59	45	50	339	160	381	194	51	41	
20,2	0,1-	69	127	83	82	390	182	487	244	86	69	
47,8	2,6	30	69	43	44	402	156	341	173	48	36	
10,5	5,5-	35	66	40	38	550	254	607	306	102	87	
5,9	9,1-	29	54	34	31	115	55	109	54	24	19	
58,3	9,3	19	41	27	30	102	39	128	66	25	17	
79,4	11,3	41	78	66	73	682	318	883	444	135	113	
137,4	31,7	118	229	212	280	731	354	795	403	147	120	
49,9	2,8	32	66	46	47	422	195	502	254	85	67	
111,2	8,3	199	360	388	420	1 214	558	1 718	866	302	244	
62,6	3,4-			49	47	316	147	360	180	70	60	
	0,8	46	82	74	74	420	165	229	116	52	44	
65,1	6,4	62	118	96	102	89 564	41 338	110 030	55 096	20 270	16 920	

STATI-
STISCHE
KENN-
ZIFFER

P

VON DER WOHNBEVÖLKERUNG SIND

GEMEINDE

UNTER	6	15	18	21	30	45	
6	BIS UNTER	BIS UNTER	BIS UNTER	BIS UNTER	BIS UNTER	BIS UNTER	
JAHRE	ALT	JAHRE	ALT	JAHRE	ALT	JAHRE	ALT
20	21	22	23	24	25	26	

noch: 58 Kreis Rendsburg-Eckernförde

58 143	SCHMALSTEDE	16	39	5	13	20	29	33
58 144	SCHOENBEK	24	23	5	3	23	30	22
58 145	SCHOENHORST	16	36	10	5	21	38	30
• 58 146	SCHUELLDORF	39	80	30	20	37	105	63
58 147	SCHUELP B. NORTORF	70	118	35	29	69	159	106
58 148	SCHUELP B. RENDSBURG	82	131	26	19	74	174	109
58 149	SCHWABE	22	31	15	6	15	33	12
58 150	SCHWEDENECK	103	289	68	81	181	338	267
58 151	SEEFELD	42	48	15	7	27	66	49
58 152	SEHESTEDT	82	128	37	45	50	155	117
58 153	SOEREN	11	20	8	3	8	19	19
58 154	SOPHIENHAMM	31	42	11	10	30	43	52
58 155	STAFSTEDT	33	52	16	9	33	60	55
58 156	STEENFELD	68	81	20	18	41	93	56
58 157	STRANDE	123	216	47	60	147	243	200
58 158	TACKESDORF	10	14	5	1	9	20	12
58 159	TAPPENDORF	32	42	13	9	33	47	30
58 160	TECHELSDORF	27	25	7	4	13	27	20
58 161	THADEN	51	42	18	9	31	56	54
58 162	THUMBY	64	88	34	23	50	121	98
58 163	TIMMASPE	113	127	32	33	89	146	112
58 164	TODENBUETTEL	104	123	48	41	92	168	145
58 165	TUETTENDORF	89	176	49	32	74	140	119
58 166	WAABS	134	219	64	57	124	226	204
58 167	WAPELFELD	35	33	8	9	18	48	41
58 168	WARDER	27	41	5	8	28	57	39
58 169	WASBEK	188	272	66	76	157	386	271
58 170	WATTENBEK	224	292	72	59	171	361	234
58 171	WESTENSEE	118	152	43	28	109	231	144
58 172	WESTERROENFELD	334	445	126	126	337	637	621
• 58 173	WINDEBY	78	123	34	23	85	142	103
58 174	WINNEMARK	51	234	76	25	48	99	88
• ZUSAMMEN		23 776	32 424	9 044	8 915	25 002	43 346	35 572

VON DER WOHNBEVOELKERUNG SIND

UNTER 15 JAHRE ALT					EVANGELISCH		ROEMISCH-KATHOLISCH		PERSONEN DIE ANDERSWO ZUR WOHNBEVOELKERUNG GEGHOREN	AUSLAENDER	
60 BIS UNTER 65 JAHRE ALT	65 BIS UNTER 75 JAHRE ALT	75 UND MEHR JAHRE ALT	UNTER 15 JAHRE ALT IN VH VON SPALTE 5	65 UND MEHR JAHRE ALT IN VH VON SPALTE 5	ANZAHL	IN VH VON SPALTE 5	ANZAHL	IN VH VON SPALTE 5		ANZAHL	IN VH VON SPALTE 5
27	28	29	30	31	32	33	34	35	36	37	38
5	11	11	30,2	12,1	172	94,5	1	0,5	8		0,0
7	9	7	30,7	10,5	143	93,5	8	5,2	2	1	0,7
8	18	9	27,2	14,1	177	92,7	1	0,5	3	1	0,5
34	37	27	25,2	13,6	444	94,1	16	3,4	8	5	1,1
33	51	16	27,4	9,8	541	78,9	32	4,7	17	77	11,2
38	47	29	29,2	10,4	667	91,5	34	4,7	22	7	1,0
3	11	8	34,0	12,2	156	100,0		0,0	3		0,0
105	120	76	27,6	11,5	1 587	92,9	61	3,6	322	4	0,2
28	32	21	26,9	15,8	331	98,8		0,0	8	1	0,3
47	58	36	27,8	12,5	720	95,4	26	3,4	16	1	0,1
5	8	4	29,5	11,4	104	99,0	1	1,0			0,0
17	31	12	26,2	15,4	277	99,3		0,0	2		0,0
26	40	18	24,9	17,0	325	95,0	12	3,5	10	4	1,2
31	55	25	30,5	16,4	469	96,1	6	1,2	19	1	0,2
67	78	47	27,6	10,2	1 098	89,4	70	5,7	117	6	0,5
9	15	6	23,8	20,8	96	95,0	2	2,0	9		0,0
11	25	16	28,7	15,9	240	93,0	9	3,5	8		0,0
4	7	6	37,1	9,3	130	92,9	5	3,6			0,0
16	35	16	28,4	15,5	312	95,1	8	2,4	27		0,0
41	66	61	23,5	19,7	626	96,9	12	1,9	30	8	1,2
41	57	24	31,0	10,5	695	89,8	25	3,2	22		0,0
71	122	61	23,3	18,8	922	94,6	12	1,2	24	4	0,4
36	57	23	33,3	10,1	754	94,8	19	2,4	12	2	0,3
85	97	59	27,8	12,3	1 212	95,5	26	2,0	411	8	0,6
20	24	14	27,2	15,2	237	94,8	6	2,4	4	1	0,4
26	19	8	26,4	10,5	234	90,7	3	1,2	210	1	0,4
89	143	71	26,8	12,4	1 596	92,8	74	4,3	49	15	0,9
85	119	73	30,5	11,4	1 513	89,5	53	3,1	32	8	0,5
53	90	51	26,5	13,8	920	90,3	52	5,1	27	5	0,5
202	300	150	23,8	13,7	2 935	89,5	129	3,9	90	9	0,3
47	77	38	26,8	15,3	700	93,3	25	3,3	15	2	0,3
31	42	20	39,9	8,7	661	92,6	20	2,8	21	6	0,8
13 225	20 717	11 325	25,2	14,3	200 060	89,6	10 503	4,7	8 840	1 816	0,8

STATI- STISCHE KENN- ZIFFER	GEMEINDE	PRIVATHAUSHALTE DAVON						PERSONEN IN PRIVAT- HAUS- HALTEN	DURCH- SCHNITT- LICHE HAUS- HALTS- GROSSE
		INSGESAMT		EINPERSONEN- HAUSHALTE		MEHRPERSONEN- HAUSHALTE			
		1961	1970	INS- GESAMT	WEIB- LICH	INS- GESAMT	DAR. MIT LED.PERS. U.18JAHREN		
		39	40	41	42	43	44	45	46
noch: 58 Kreis Rendsburg-Eckernförde									
58 143	SCHMALSTEDDE	53	46	5	2	41	28	185	4,02
58 144	SCHOENBEK	54	49	8	8	41	22	155	3,16
58 145	SCHOENHORST	56	56	7	4	49	26	194	3,46
•58 146	SCHUELLDORF	152	137	13	11	124	68	478	3,49
58 147	SCHUELP B.NORTORF	177	189	37	28	152	92	586	3,10
58 148	SCHUELP B.RENDSBURG	133	221	21	14	200	121	745	3,37
58 149	SCHWABE	48	39	5	4	34	26	159	4,08
58 150	SCHWEDENECK	499	543	85	56	458	253	1 790	3,30
58 151	SEEFELD	101	100	15	13	85	49	343	3,43
58 152	SEHESTEDT	261	233	37	28	196	111	768	3,30
58 153	SOEREN	40	32	5	3	27	16	105	3,28
58 154	SOPHIENHAMM	86	81	11	9	70	44	281	3,47
58 155	STAFSTEDT	106	98	12	10	86	43	350	3,57
58 156	STEEFELD	151	133	11	9	122	72	495	3,72
58 157	STRANDE	297	393	87	47	306	166	1 201	3,06
58 158	TACKESDORF	35	28	4	1	24	15	107	3,82
58 159	TAPPENDORF	56	73	7	4	66	37	260	3,56
58 160	TECHELSDORF	40	40	8	6	32	24	140	3,50
58 161	THADEN	83	86	9	5	77	50	341	3,97
58 162	THUMBY	240	217	45	34	172	93	636	2,93
58 163	TIMMASPE	203	238	31	24	207	120	793	3,33
58 164	TODENBUETTEL	313	312	48	40	264	143	995	3,19
58 165	TUETTENDORF	204	200	22	14	178	108	722	3,61
58 166	WAABS	392	403	54	41	349	194	1 338	3,32
58 167	WAPELFELD	90	73	13	10	60	31	252	3,45
58 168	WARDER	68	85	9	7	76	40	287	3,38
58 169	WASBEK	474	539	80	63	459	273	1 760	3,27
58 170	WATTENBEK	451	561	124	97	437	255	1 710	3,05
58 171	WESTENSEE	314	331	52	41	279	153	1 035	3,13
58 172	WESTERRDENFELD	1 076	1 184	232	181	952	490	3 349	2,83
•58 173	WINDEBY	240	257	51	38	206	115	761	2,96
58 174	WINNEMARK	169	151	21	16	130	75	492	3,26
•ZUSAMMEN		69 641	77 038	16 652	12 432	60 386	32 412	224 183	2,91

WOHNBEVÖLKERUNG (ERNAHRER U. ERNAHRTE) NACH UEBERWIEGENDEM LEBENSUNTERTHALT DES ERNAHRERS DURCH

PERSONEN IN AN- STALTEN	ERWERBSTÄTIGKEIT		DARUNTER					RENTEN, PENSION VERMÖGEN UND DGL.		ERNAHRTE	
	ANZAHL	IN VH V.SP.5	LAND- UND FORSTWIRTSCHAFT		PRODUZIEREN- DES GEMERBE	HANDEL UND VERKEHR	SONSTIGER BEREICH	ANZAHL	IN VH V.SP.5	ANZAHL	IN VH V.SP.5
			ANZAHL	IN VH V.SP.5	IN VH VON SPALTE 5						
47	48	49	50	51	52	53	54	55	56	57	58
	153	84,1	70	38,5	22,0	7,7	15,9	29	15,9	82	45,1
	128	83,7	57	37,3	31,4	9,2	5,9	25	16,3	73	47,7
	160	83,8	52	27,2	28,8	13,1	14,7	31	16,2	82	42,9
	370	78,4	132	28,0	28,0	10,4	12,1	102	21,6	215	45,6
115	535	78,0	124	18,1	43,3	10,3	6,3	151	22,0	268	39,1
	601	82,4	67	9,2	36,8	14,4	22,1	128	17,6	374	51,3
	131	84,0	49	31,4	39,7	1,9	10,9	25	16,0	85	54,5
1	357	79,4	347	20,3	24,0	8,0	27,1	351	20,6	823	48,2
	257	76,7	89	26,6	31,0	14,3	4,8	78	23,3	149	44,5
	585	77,5	164	21,7	29,1	5,4	21,2	170	22,5	392	51,9
	82	78,1	42	40,0	24,8	1,9	11,4	23	21,9	44	41,9
	211	75,6	69	24,7	28,7	11,8	10,4	68	24,4	134	48,0
	257	75,1	93	27,2	24,6	12,9	10,5	85	24,9	142	41,5
	373	76,4	169	34,6	18,6	8,2	15,0	115	23,6	236	48,4
55	995	81,0	191	15,6	19,1	8,7	37,6	233	19,0	586	47,7
	67	66,3	50	49,5	11,9	3,0	2,0	34	33,7	33	32,7
	200	77,5	82	31,8	31,0	8,1	6,6	58	22,5	114	44,2
	113	80,7	45	32,1	32,1	11,4	5,0	27	19,3	77	55,0
	243	74,1	97	29,6	24,7	11,0	8,8	85	25,9	149	45,4
27	443	68,6	242	37,5	18,4	3,3	9,4	203	31,4	277	42,9
	636	82,2	141	18,2	40,7	12,9	10,3	138	17,8	412	53,2
	713	73,1	138	14,2	35,8	12,6	10,6	262	26,9	438	44,9
	590	74,2	204	25,7	22,9	10,9	14,7	205	25,8	337	42,4
	978	77,1	377	29,7	22,5	9,3	15,6	291	22,9	578	45,5
	188	75,2	85	34,0	25,6	9,2	6,4	62	24,8	93	37,2
	208	80,6	100	38,8	24,8	2,7	14,3	50	19,4	110	42,6
1	351	78,6	256	14,9	33,5	15,2	15,0	368	21,4	789	45,9
1	357	80,3	76	4,5	45,4	13,0	17,4	333	19,7	860	50,9
	807	79,2	163	16,0	35,0	11,3	16,9	212	20,8	484	47,5
2	545	77,6	85	2,6	35,0	17,5	22,6	733	22,4	1 567	47,8
	534	71,2	174	23,2	19,1	11,7	17,2	216	28,8	349	46,5
234	370	51,8	92	12,9	19,2	4,2	15,5	344	48,2	284	39,8
4 331	171 131	76,6	22 262	10,0	30,3	12,7	23,6	52 215	23,4	102 970	46,1

STATI-
STISCHE
KENN-
ZIFFER

P

GEMEINDE

ERWERBSTAETIGE AM WOHNORT

VON
LAND-
INS

INSGESAMT		MAENNLICH		WEIBLICH		ANZAHL
ANZAHL	IN VH VON SPALTE 5	ANZAHL	IN VH VON SPALTE 6	ANZAHL	IN VH VON SPALTE 7	
59	60	61	62	63	64	65

noch: 58 Kreis Rendsburg-Eckernförde

58 143	SCHMALSTEDT	86	47,3	60	59,4	26	32,1	36
58 144	SCHOENBEK	63	41,2	42	60,9	21	25,0	34
58 145	SCHOENHORST	92	48,2	59	60,8	33	35,1	40
• 58 146	SCHUELLEDORF	210	44,5	136	57,6	74	31,4	82
58 147	SCHUEL P. B. NORTORF	311	45,3	222	59,0	89	28,7	68
58 148	SCHUEL P. B. RENDSBURG	304	41,7	215	59,4	89	24,3	46
58 149	SCHWABE	60	38,5	40	50,6	20	26,0	26
58 150	SCHWEDENECK	687	40,2	482	56,3	205	24,1	173
58 151	SEEFELD	134	40,0	91	58,3	43	24,0	53
58 152	SEHESTEDT	271	35,9	196	55,2	75	18,8	65
58 153	SOEREN	43	41,0	29	59,2	14	25,0	24
58 154	SOPHIENHAMM	100	35,8	71	53,4	29	19,9	34
58 155	STAFSTEDT	139	40,6	100	59,9	39	22,3	70
58 156	STEENFELD	188	38,5	122	48,4	66	28,0	101
58 157	STRANDE	502	40,9	361	56,3	141	24,0	63
58 158	TACKESDORF	51	50,5	30	56,6	21	43,8	41
58 159	TAPPENDORF	108	41,9	77	55,4	31	26,1	45
58 160	TECHELSDORF	49	35,0	34	50,7	15	20,5	26
58 161	THADEN	146	44,5	91	57,6	55	32,4	79
58 162	THUMBY	223	34,5	161	53,5	62	18,0	104
58 163	TIMMASPE	310	40,1	215	57,0	95	23,9	74
58 164	TODENBUETTEL	372	38,2	261	55,7	111	21,9	98
58 165	TUETTENDORF	320	40,3	218	50,8	102	27,9	119
58 166	WAABS	537	42,3	347	56,4	190	29,1	163
58 167	WAPELFELD	117	46,8	70	57,9	47	36,4	67
58 168	WARDER	121	46,9	77	57,0	44	35,8	57
58 169	WASBEK	707	41,1	461	55,3	246	27,8	163
58 170	WATTENBEK	655	38,8	443	55,2	212	23,9	37
58 171	WESTENSEE	420	41,2	286	57,5	134	25,7	97
58 172	WESTERROENFELD	1 295	39,5	904	57,1	391	23,1	50
• 58 173	WINDEBY	296	39,5	197	54,4	99	25,5	109
58 174	WINNEMARK	213	29,8	138	35,8	75	22,9	56

• ZUSAMMEN

89	507	40,1	60	980	56,6	28	527	24,7	12	959
----	-----	------	----	-----	------	----	-----	------	----	-----

DEN ERWERBSTAETIGEN AM WOHNNORT GEGHOEREN ZUM WIRTSCHAFTSBEREICH

UND FORSTWIRTSCHAFT

PRODUZIERENDES GEWERBE

HANDEL UND VERKEHR

SONSTIGER BEREICH (DIENSTLEIST.)

GESAMT IN VH VON SPALTE 59	MAENNLICH	INSGESAMT			MAENNLICH	INSGESAMT			MAENNLICH	INSGESAMT			MAENNLICH
		ANZAHL	IN VH VON SPALTE 59	70		ANZAHL	IN VH VON SPALTE 59	73		ANZAHL	IN VH VON SPALTE 59	76	
66	67	68	69	70	71	72	73	74	75	76			
41,9	24	23	26,7	22	9	10,5	3	18	20,9	11			
54,0	24	12	19,0	12	9	14,3	3	8	12,7	3			
43,5	24	20	21,7	19	17	18,5	9	15	16,3	7			
39,0	49	65	31,0	55	34	16,2	15	29	13,8	17			
21,9	43	176	56,6	141	31	10,0	26	36	11,6	12			
15,1	29	108	35,5	94	61	20,1	38	89	29,3	54			
43,3	15	22	36,7	19	5	8,3	2	7	11,7	4			
25,2	126	178	25,9	150	93	13,5	50	243	35,4	156			
39,6	33	50	37,3	37	20	14,9	15	11	8,2	6			
24,0	50	97	35,8	84	36	13,3	15	73	26,9	47			
55,8	17	10	23,3	9	2	4,7		7	16,3	3			
34,0	23	37	37,0	30	14	14,0	10	15	15,0	8			
50,4	46	31	22,3	25	22	15,8	15	16	11,5	14			
53,7	56	38	20,2	32	23	12,2	15	26	13,8	19			
12,5	54	117	23,3	90	72	14,3	45	250	49,8	172			
80,4	21	6	11,8	6	1	2,0	1	3	5,9	2			
41,7	27	34	31,5	32	16	14,8	8	13	12,0	10			
53,1	15	13	26,5	12	4	8,2	3	6	12,2	4			
54,1	41	33	22,6	30	17	11,6	12	17	11,6	8			
46,6	80	60	26,9	48	25	11,2	15	34	15,2	18			
23,9	49	142	45,8	101	43	13,9	33	51	16,5	32			
26,3	49	147	39,5	133	68	18,3	40	59	15,9	39			
37,2	82	84	26,3	75	49	15,3	30	68	21,3	31			
30,4	121	159	29,6	119	79	14,7	44	136	25,3	63			
57,3	36	26	22,2	21	14	12,0	6	10	8,5	7			
47,1	36	34	28,1	25	8	6,6	4	22	18,2	12			
23,1	93	270	38,2	200	135	19,1	88	139	19,7	80			
5,6	26	333	50,8	266	119	18,2	61	166	25,3	90			
23,1	63	171	40,7	138	70	16,7	35	82	19,5	50			
3,9	31	548	42,3	449	289	22,3	186	408	31,5	238			
36,8	70	72	24,3	51	57	19,3	33	58	19,6	43			
26,3	37	71	33,3	59	15	7,0	10	71	33,3	32			
14,5	8 116	31 699	35,4	25 776	16 666	18,6	9 783	28 183	31,5	17 305			

STATI-
STISCHE
KENN-
ZIFFER

P

GEMEINDE

ERWERBS-
TAETIGE
MIT
WEITERER
TAETIGKEIT
IN DER
LAND-
WIRTSCHAFT

SELBSTAENDIGE

VON DEN ERWERBSTAETIGEN
MITHELLENDE FAMILIENANGEHOERIGE

INSGESAMT

MAENNLICH

INSGESAMT

MAENNLICH

ANZAHL

IN VH VON
SPALTE 59

ANZAHL

IN VH VON
SPALTE 59

77

78

79

80

81

82

83

noch: 58 Kreis Rendsburg-Eckernförde

58 143	SCHMALSTEDDE	1	19	22,1	18	19	22,1	5
58 144	SCHOENBEK	2	17	27,0	14	16	25,4	5
58 145	SCHOENHORST	3	21	22,8	16	13	14,1	2
• 58 146	SCHUELDDORF	1	33	15,7	29	33	15,7	7
58 147	SCHUEL P. B. NORTORF	1	30	9,6	27	27	8,7	5
58 148	SCHUEL P. B. RENDSBURG	5	38	12,5	35	27	8,9	6
58 149	SCHWABE	8	11	18,3	11	12	20,0	1
58 150	SCHWEDENECK	1	108	15,7	91	77	11,2	22
58 151	SEEFELD	4	33	24,6	30	24	17,9	5
58 152	SENESTEDT		35	12,9	30	21	7,7	2
58 153	SOEREN		11	25,6	10	6	14,0	
58 154	SOPHIENHAMM	2	21	21,0	21	13	13,0	3
58 155	STAFSTEDT	1	31	22,3	29	40	28,8	14
58 156	STEENFELD	2	40	21,3	39	67	35,6	21
58 157	STRANDE	2	45	9,0	38	22	4,4	5
58 158	TACKESDORF		17	33,3	16	23	45,1	4
58 159	TAPPENDORF	2	29	26,9	25	23	21,3	5
58 160	TECHELSDORF		11	22,4	11	11	22,4	
58 161	THADEN	8	37	25,3	35	55	37,7	12
58 162	THUMBY	7	36	16,1	28	22	9,9	4
58 163	TIMMASPE		33	10,6	30	32	10,3	4
58 164	TODENBUETTEL	8	70	18,8	65	58	15,6	12
58 165	TUETTENDORF	4	43	13,4	40	44	13,8	12
58 166	WAABS	12	87	16,2	78	60	11,2	6
58 167	WAPELFELD	7	30	25,6	27	41	35,0	9
58 168	WARDER		21	17,4	19	26	21,5	5
58 169	WASBEK	2	101	14,3	91	84	11,9	18
58 170	WATTENBEK	3	57	8,7	42	35	5,3	8
58 171	WESTENSEE	3	56	13,3	44	53	12,6	14
58 172	WESTERRDENFELD	3	119	9,2	97	63	4,9	6
• 58 173	WINDEBY	2	32	10,8	27	40	13,5	11
58 174	WINNEMARK	11	37	17,4	31	17	8,0	4
• ZUSAMMEN		885	10 834	12,1	9 223	7 564	8,5	1 472

AM WOHNORT SIND NACH DER STELLUNG IM BERUF

BEAMTE		ANGESTELLTE (EINSCHL. KAUFM. LEHRLINGE)				ARBEITER (EINSCHL. GWERBL. LEHRLINGE)			
INSGESAMT		MAENNLICH	INSGESAMT		MAENNLICH	INSGESAMT		MAENNLICH	
ANZAHL	IN VH VON SPALTE 59		ANZAHL	IN VH VON SPALTE 59		ANZAHL	IN VH VON SPALTE 59		
84	85	86	87	88	89	90	91	92	
6	7,0	6	8	9,3	4	34	39,5	27	
3	4,8	1	8	12,7	4	19	30,2	18	
4	4,3	4	14	15,2	7	40	43,5	30	
9	4,3	7	34	16,2	15	101	48,1	78	
62	19,9	62	37	11,9	18	155	49,8	110	
23	7,6	20	102	33,6	57	114	37,5	97	
1	1,7	1	7	11,7	2	29	48,3	25	
60	8,7	51	161	23,4	81	281	40,9	237	
3	2,2	3	15	11,2	8	59	44,0	45	
14	5,2	12	54	19,9	29	147	54,2	123	
1	2,3	1	4	9,3	2	21	48,8	16	
2	2,0	2	22	22,0	11	42	42,0	34	
9	6,5	6	15	10,8	11	44	31,7	40	
8	4,3	7	24	12,8	16	49	26,1	39	
90	17,9	86	154	30,7	81	191	38,0	151	
3	5,9	3	1	2,0	1	7	13,7	6	
2	1,9	2	12	11,1	6	42	38,9	39	
	0,0		7	14,3	6	20	40,8	17	
4	2,7	4	15	10,3	11	35	24,0	29	
8	3,6	8	44	19,7	31	113	50,7	90	
29	9,4	28	47	15,2	26	169	54,5	127	
24	6,5	18	61	16,4	34	159	42,7	132	
15	4,7	11	69	21,6	36	149	46,6	119	
32	6,0	29	91	16,9	41	267	49,7	193	
4	3,4	4	13	11,1	7	29	24,8	23	
4	3,3	4	23	19,0	11	47	38,8	38	
34	4,8	32	138	19,5	69	350	49,5	251	
54	8,2	46	195	29,8	98	314	47,9	249	
21	5,0	18	79	18,8	39	211	50,2	171	
95	7,3	88	446	34,4	261	572	44,2	452	
14	4,7	14	43	14,5	23	167	56,4	122	
14	6,6	12	45	21,1	19	100	46,9	72	
9 472	10,6	8 630	24 837	27,7	13 176	36 800	41,1	28 479	

STATI- STISCHE	P	GEMEINDE	ERNERBSTAETIGE AM ARBEITSORT			LAND- UND FORSTWIRTSCHAFT			VON DEN
			INSGESAMT	MAENNlich	WEIBlich	INSGESAMT		MAENNlich	
						ANZAHL	IN V% VON SPALTE 93		
KENN- ZIFFER			93	94	95	96	97	98	
noch: 58 Kreis Rendsburg-Eckernförde									
58 143	SCHMALSTEDE		75	52	23	36	48,0	24	
58 144	SCHOENBEK		55	37	18	34	61,8	24	
58 145	SCHOENHORST		54	33	21	41	75,9	25	
• 58 146	SCHUELLEDORF		123	79	44	78	63,4	47	
58 147	SCHUEL P. B. NORTORF		198	154	44	59	29,8	36	
58 148	SCHUEL P. B. RENDSBURG		155	112	43	47	30,3	29	
58 149	SCHWABE		34	22	12	29	85,3	18	
58 150	SCHWEDENECK		522	373	149	171	32,8	126	
58 151	SEEFELD		82	53	29	52	63,4	32	
58 152	SEHESTEDT		240	182	58	63	26,3	48	
58 153	SOEREN		32	22	10	27	84,4	20	
58 154	SOPHIENHAMM		47	32	15	33	70,2	22	
58 155	STAFSTEDT		92	58	34	66	71,7	42	
58 156	STEENFELD		126	74	52	100	79,4	56	
58 157	STRANDE		284	207	77	60	21,1	51	
58 158	TACKESDORF		44	24	20	40	90,9	20	
58 159	TAPPENDORF		66	45	21	45	68,2	27	
58 160	TECHELSDORF		30	18	12	25	83,3	15	
58 161	THADEN		131	79	52	78	59,5	40	
58 162	THUMBY		149	104	45	105	70,5	81	
58 163	TIMMASPE		149	97	52	69	46,3	44	
58 164	TODENBUETTEL		262	175	87	96	36,6	50	
58 165	TUETTENDORF		180	115	65	118	65,6	81	
58 166	WAABS		332	219	113	159	47,9	117	
58 167	WAPELFELD		81	43	38	67	82,7	36	
58 168	WARDER		113	74	39	60	53,1	37	
58 169	WASBEK		333	216	117	156	46,8	87	
58 170	WATTENBEK		486	259	227	36	7,4	25	
58 171	WESTENSEE		215	132	83	93	43,3	59	
58 172	WESTERROENFELD		528	341	187	48	9,1	30	
• 58 173	WINDEBY		149	90	59	114	76,5	72	
58 174	WINNEMARK		157	81	76	55	35,0	36	
• ZUSAMMEN			76 433	51 917	24 516	12 887	16,9	8 060	

ERWERBSTÄTIGEN AM ARBEITSORT GEHÖRENEN ZUM WIRTSCHAFTSBEREICH

PRODUZIERENDES GEWERBE			HANDEL UND VERKEHR			SONSTIGER BEREICH (DIENSTLEISTUNGEN)			ERWERBSTÄTIGE AM ARBEITSORT IN VH DER ERWERBSTÄTIGEN AM WOHNSORT	
INSGESAMT		MAENNLICH	INSGESAMT		MAENNLICH	INSGESAMT		MAENNLICH		
ANZAHL	IN VH VON SPALTE 93		ANZAHL	IN VH VON SPALTE 93		ANZAHL	IN VH VON SPALTE 93			
99	100	101	102	103	104	105	106	107		108
23	30,7	21	6	8,0	1	10	13,3	6	87,2	
12	21,8	12	4	7,3		5	9,1	1	87,3	
3	5,6	3	5	9,3	2	5	9,3	3	58,7	
21	17,1	18	14	11,4	7	10	8,1	7	58,6	
111	56,1	103	10	5,1	9	18	9,1	6	63,7	
27	17,4	25	50	32,3	36	31	20,0	22	51,0	
4	11,8	4	1	2,9			0,0		56,7	
55	10,5	41	42	8,0	19	254	48,7	187	76,0	
18	22,0	14	5	6,1	3	7	8,5	4	61,2	
87	36,3	78	23	9,6	12	67	27,9	44	88,6	
2	6,3	2	1	3,1		2	6,3		74,4	
6	12,8	5	6	12,8	4	2	4,3	1	47,0	
7	7,6	5	14	15,2	7	5	5,4	4	66,2	
2	1,6	1	7	5,6	5	17	13,5	12	67,0	
18	6,3	15	38	13,4	24	168	59,2	117	56,6	
1	2,3	1	1	2,3	1	2	4,5	2	86,3	
9	13,6	8	3	4,5	3	9	13,6	7	61,1	
	0,0		3	10,0	2	2	6,7	1	61,2	
30	22,9	28	12	9,2	6	11	8,4	5	89,7	
10	6,7	8	7	4,7	3	27	18,1	12	66,8	
36	24,2	24	11	7,4	8	33	22,1	21	48,1	
68	26,0	63	42	16,0	24	56	21,4	38	70,4	
12	6,7	12	7	3,9	4	43	23,9	18	56,3	
49	14,8	37	46	13,9	25	78	23,5	40	61,8	
4	4,9	2	7	8,6	3	3	3,7	2	69,2	
30	26,5	25	9	8,0	5	14	12,4	7	93,4	
77	23,1	63	51	15,3	36	49	14,7	30	47,1	
342	70,4	188	37	7,6	11	71	14,6	35	74,2	
51	23,7	40	29	13,5	14	42	19,5	19	51,2	
201	38,1	152	123	23,3	80	156	29,5	79	40,8	
3	2,0	2	14	9,4	5	18	12,1	11	50,3	
12	7,6	11	10	6,4	7	80	51,0	27	73,7	
26 833	35,1	21 972	13 536	17,7	7 832	23 177	30,3	14 053	85,4	

STATI-
STISCHE
KENN-
ZIFFER

P

GEMEINDE

SCHÜLER UND STUDIERENDE

AM WOHNORT
DAVON BESUCHEN DIE (DAS)
BERUFS-
FACH-
FACH-
SCHULE
INGE-
NIEUR-
SCHULE

INSGESAMT VOLKS- REAL- GYM- BERUFS- INGE- HOCH- AM
SCHULE SCHULE SCHULE FACH- NIEUR- SCHULE SCHULORT
109 110 111 112 113 114 115 116

noch: 58 Kreis Rendsburg-Eckernförde

58 143	SCHMALSTEDE	41	25	10	4			2	29
58 144	SCHOENBEK	27	17	7	2	1			
58 145	SCHOENHORST	33	27	4	2				29
• 58 146	SCHUELDDORF	85	58	21	4	2			
58 147	SCHUEL P. B. NORTORF	129	105	18	3	3			99
58 148	SCHUEL P. B. RENDSBURG	130	89	26	12	3			77
58 149	SCHWABE	34	18	4	11	1			
58 150	SCHWEDENECK	311	241	23	34	5	2	6	236
58 151	SEEFELD	48	37	10	1				27
58 152	SEHESTEDT	136	110	18	8				108
58 153	SOEREN	18	15	2		1			13
58 154	SOPHIENHAMM	36	29	6		1			27
58 155	STAFSTEDT	51	44	5	1		1		43
58 156	STEENFELD	78	61	16	1				58
58 157	STRANDE	230	155	28	35	4		8	143
58 158	TACKESDORF	15	13	2					
58 159	TAPPENDORF	44	35	9					35
58 160	TECHELSDORF	27	19	6		2			
58 161	THADEN	50	33	17					21
58 162	THUMBY	87	70	9	8				86
58 163	TIMMASPE	128	100	20	6	1	1		100
58 164	TODENBUETTEL	134	96	18	18	2			252
58 165	TUETTENDORF	177	155	13	5	4			49
58 166	WAABS	215	177	25	11	1		1	178
58 167	WAPELFELD	31	23	6	2				23
58 168	WARDER	40	22	13	2			3	22
58 169	WASBEK	263	194	45	20	2		2	318
58 170	WATTENBEK	306	239	34	28	2		3	242
58 171	WESTENSEE	159	121	23	9	4		2	132
58 172	WESTERROENFELD	451	299	76	66	6	2	2	303
• 58 173	WINDEBY	129	104	14	5	3	3		69
58 174	WINNEMARK	275	169	12	94				210
• ZUSAMMEN		34 738	23 593	5 209	4 354	553	242	787	31 624

BERUFSPENDLER

AUSBILDUNGSPENDLER

AUSPENDLER			EINPENDLER			AUSPENDLER			EINPENDLER	
INSGESAMT		MAENNLICH	INSGESAMT		MAENNLICH	INSGESAMT		INSGESAMT		
ANZAHL	IN VH VON SPALTE 59		ANZAHL	IN VH VON SPALTE 93		ANZAHL	IN VH VON SPALTE 109	ANZAHL	IN VH VON SPALTE 116	
117	118	119	120	121	122	123	124	125	126	
34	39,5	27	23	30,7	19	15	36,6	3	10,3	
14	22,2	11	6	10,9	6	18	66,7		0,0	
40	43,5	28	2	3,7	2	6	18,2	2	6,9	
99	47,1	69	12	9,8	12	79	92,9		0,0	
141	45,3	93	28	14,1	25	31	24,0	1	1,0	
189	62,2	137	40	25,8	34	53	40,8		0,0	
29	48,3	21	3	8,8	3	34	100,0		0,0	
285	41,5	220	120	23,0	111	90	28,9	15	6,4	
53	39,6	39	1	1,2	1	22	45,8	1	3,7	
105	38,7	78	74	30,8	64	30	22,1	2	1,9	
14	32,6	10	3	9,4	3	5	27,8		0,0	
53	53,0	39		0,0		9	25,0		0,0	
49	35,3	44	2	2,2	2	8	15,7		0,0	
65	34,6	51	3	2,4	3	20	25,6		0,0	
275	54,8	189	57	20,1	35	89	38,7	2	1,4	
7	13,7	6		0,0		15	100,0		0,0	
44	40,7	34	2	3,0	2	9	20,5		0,0	
20	40,8	17	1	3,3	1	26	96,3		0,0	
32	21,9	27	17	13,0	15	29	58,0		0,0	
83	37,2	62	9	6,0	5	58	66,7	57	66,3	
176	56,8	132	15	10,1	14	31	24,2	3	3,0	
139	37,4	109	29	11,1	23	20	14,9	138	54,8	
153	47,8	115	13	7,2	12	133	75,1	5	10,2	
215	40,0	135	10	3,0	7	42	19,5	5	2,8	
36	30,8	27		0,0		8	25,8		0,0	
38	31,4	29	30	26,5	26	18	45,0		0,0	
404	57,1	269	30	9,0	24	74	28,1	129	40,6	
414	63,2	298	245	50,4	114	81	26,5	17	7,0	
227	54,0	172	22	10,2	18	39	24,5	12	9,1	
911	70,3	660	144	27,3	97	155	34,4	7	2,3	
162	54,7	115	15	10,1	8	60	46,5		0,0	
87	40,8	69	31	19,7	12	77	28,0	12	5,7	
35 756	39,9	26 129	22 682	29,7	17 066	10 019	28,8	6 905	21,8	

STATI-
STISCHE
KENN-
ZIFFER

Q

GEMEINDE

FLAECHE
AM
27.5.
1970
IN QKM

17.5.1939

13.9.1950

WOHNBEVOELKERUNG AM

6.6.1961

27.5.1970

INSGESAMT MAENNLICH WEIBLICH

1 2 3 4 5 6 7

•59 Kreis Schleswig

59 001	ALT BENNEBEK	13,96	252	518	312	361	184	177
59 002	ARNIS, STADT	0,45	534	954	646	523	231	292
59 003	BARGEN	7,64	269	472	251	266	126	140
59 004	BEREND	8,14	447	697	521	654	395	259
59 005	BERGENHUSEN	18,22	992	1 304	816	769	373	396
59 006	BOEEL	7,70	477	867	494	493	234	259
59 007	BOFELSCHUBY	5,96	267	523	290	237	124	113
59 008	BOEKLUND	7,88	647	1 108	934	1 148	564	584
59 009	BOERM	18,24	674	1 014	714	709	362	347
59 010	ROLLINGSTEDT	18,02	448	807	509	549	291	258
59 011	BOREN	5,80	336	548	322	291	148	143
59 012	BORGWEDEL	9,96	317	853	492	426	210	216
59 013	BRARUPHOLZ	1,89	186	329	183	154	78	76
•59 014	BREBEL	6,95			350	381	181	200
59 015	BREKLING	7,30	312	610	363	354	180	174
59 016	BROEDERSBY	5,15	265	495	284	289	137	152
59 017	BUSCHAU	6,95	242	484	249	192	106	86
59 018	BUSDORF	5,36	788	1 456	1 135	1 474	716	758
59 019	DANNEWERK	16,90	586	1 024	702	861	424	437
59 020	DOERPSTEDT	16,62	540	1 022	562	560	286	274
59 021	DOLLROTFELD	4,98	296	548	335	281	135	146
59 022	EKENIS	8,00	301	589	342	325	160	165
59 023	ELLINGSTEDT	21,46	603	903	703	710	348	362
59 024	ERFDE	26,29	1 662	2 473	1 821	1 844	905	939
59 025	ESPERSTOFT	14,65	396	743	477	439	237	202
59 026	FAHRDORF	12,02	390	746	733	1 392	642	750
59 027	FAULUECK	8,36	367	659	423	443	216	227
59 028	FRIEDRICHSAU	4,44		347	218	234	125	109
59 029	FUESING	10,78	258	530	281	278	135	143
59 030	GAMMELLUND	9,00	252	426	306	404	203	201
59 031	GEEL	5,22	133	286	127	132	63	69
59 032	GELTORF	8,07	206	385	220	221	113	108
59 033	GOLTOFT	3,09	204	330	177	195	89	106
59 034	GROEDERSBY	6,64	268	485	281	269	131	138
59 035	GROSS RHEIDE	15,35	509	910	592	642	326	316
59 036	GRUMBY	5,60	319	584	336	325	162	163
59 037	HAVETOFT	7,10	457	786	517	546	268	278
•59 038	HAVETOFTLOIT	9,88	636	1 097	606	588	282	306
59 039	HOLLINGSTEDT	17,59	722	1 267	835	844	405	439
59 040	HOSTRUP	7,72	322	511	301	301	144	157
59 041	HUESBY	9,69	362	559	397	431	216	215
59 042	INSTEDT	13,42	405	790	600	684	344	340
59 043	JAGEL	11,89	433	841	815	651	354	297
59 044	JUEBEK	11,15		1 226	958	1 100	526	574
59 045	KAPPELN, STADT	3,81	2 834	5 004	4 476	4 031	1 775	2 256
59 046	KETELSBY	6,07	341	594	327	325	153	172
59 047	KIESBY	3,67	263	460	271	238	112	126
59 048	KIUS	10,34	353	639	306	285	152	133
59 049	KLAPPHOLZ	7,91	323	563	373	400	200	200
59 050	KLEIN BENNEBEK	25,23	463	726	613	578	287	291
59 051	KLEIN RHEIDE	12,81	270	443	258	281	139	142
•59 052	KOPPERBY	26,13	754	2 221	1 912	3 611	2 032	1 579
59 053	KROPP	32,70	1 737	3 679	3 468	4 085	1 991	2 094
59 054	LINDAU	6,63	307	613	304	294	138	156
59 055	LOIT	6,69	277	558	344	319	158	161
59 056	LOTTORF	5,79	134	241	169	216	100	116
59 057	LIERSCHAU	16,54	466	878	622	717	372	345
59 058	MEGGERDORF	23,56	899	1 089	769	715	355	360
59 059	MEHLBY	13,06	1 078	1 962	1 522	1 553	750	803
•59 060	MOHRKIRCH	14,40	1 072	1 691	1 097	1 134	550	584
59 061	MOLDENIT	7,38	307	568	383	428	216	212
59 062	NFUEBEREND	4,36	314	522	424	654	324	330
•59 063	NORDERBRARUP	3,98			464	497	247	250
59 064	NORDERSTAPEL	15,91	660	1 103	741	715	336	379
59 065	NOTTFELD	3,19	141	255	162	158	80	78
59 066	NUEBEL	2,85	147	280	170	192	91	101
59 067	OERSBERG	4,10	211	448	259	237	115	122
59 068	RABENKIRCHEN	5,85	321	579	377	320	143	177
59 069	RUEDE	6,10	325	569	376	319	169	150
59 070	RUEGGE	6,01	280	469	305	287	152	135

ZU- BZW. ABNAHME (-)
DER WOHNBEVÖLKERUNG
IN VH

BEVÖLKERUNGSDICHTE

VON DER WOHNBEVÖLKERUNG SIND

		1939	1950	1961	1970	LEDIG		VERHEIRATET		VERWITWET	
1939	1961	EINWOHNER JE QKM.				INSGESAMT	WEIBLICH	INSGESAMT	WEIBLICH	INSGESAMT	WEIBLICH
815	815	10	11	12	13	14	15	16	17	18	19
1970	1970										
43,3	15,7	18	37	22	26	170	74	167	84	22	17
2,1-	19,0-	1 187	2 120	1 436	1 162	196	104	254	128	61	50
1,1-	6,0	35	62	33	35	120	63	132	66	14	11
46,3	25,5	55	86	64	80	331	89	274	137	39	32
22,5-	5,8-	54	72	45	42	296	128	374	192	93	71
3,4	0,2-	62	113	64	64	212	94	215	110	54	46
11,2-	18,3-	45	88	49	40	98	36	115	58	24	19
77,4	22,9	82	141	119	146	488	221	568	283	81	70
5,2	0,7-	37	56	39	39	292	116	360	184	55	45
22,5	7,9	25	45	28	30	255	100	249	125	41	30
13,4-	9,6-	58	94	56	50	125	55	127	63	37	25
34,4	13,4-	32	86	49	43	188	79	199	103	34	30
17,2-	15,8-	98	174	97	81	58	24	84	43	12	9
0,0	8,9		50	55	55	172	84	171	86	33	27
13,5	2,5-	43	84	50	48	140	57	184	93	30	24
9,1	1,8	51	96	55	56	108	54	155	79	25	18
20,7-	22,9-	35	70	36	28	73	20	95	47	22	18
87,1	29,9	147	272	212	275	583	269	723	363	140	107
46,9	22,6	35	61	42	51	368	173	411	208	75	51
3,7	0,4-	32	61	34	34	221	88	270	135	62	49
5,1-	16,1-	59	110	67	56	109	50	137	68	33	28
8,0	5,0-	38	74	43	41	154	71	150	75	21	19
17,7	1,0	28	42	33	33	314	149	332	167	59	43
11,0	1,3	63	94	69	70	801	360	852	429	178	143
10,9	8,0-	27	51	33	30	193	69	204	102	40	30
256,9	89,9	32	62	61	116	603	298	613	309	158	131
20,7	4,7	44	79	51	53	197	93	206	104	38	30
0,0	7,3		78	49	53	99	33	112	57	21	17
7,8	1,1-	24	49	26	26	109	48	135	67	30	26
60,3	32,0	28	47	34	45	183	82	188	94	30	23
0,8-	3,9	25	55	24	25	62	30	57	29	13	10
7,3	0,5	26	48	27	27	91	39	103	51	23	16
4,4-	10,2	66	107	57	63	82	44	92	47	19	14
0,4	4,3-	40	73	42	41	107	57	136	66	23	14
26,1	8,4	33	59	39	42	267	111	305	153	63	48
1,9	3,3-	57	104	60	58	146	66	149	75	26	21
19,5	5,6	64	111	73	77	298	142	207	105	38	31
7,5-	3,0-	64	111	61	60	226	104	301	151	58	48
16,9	1,1	41	72	47	48	366	169	388	194	87	75
6,5-	0,0	42	66	39	39	118	55	150	74	29	27
19,1	8,6	37	58	41	44	160	75	245	123	24	16
68,9	14,0	30	59	45	51	295	131	328	165	52	42
50,3	20,1-	36	71	69	55	295	110	297	145	46	35
0,0	14,8		110	86	99	460	213	522	262	97	84
42,2	9,9-	744	1 313	1 175	1 058	1 480	766	1 950	986	490	424
4,7-	0,6-	56	98	54	54	127	66	154	77	37	26
9,5-	12,2-	72	125	74	65	106	47	101	51	31	28
19,3-	6,9-	34	62	30	28	114	43	144	72	20	14
23,8	7,2	41	71	47	51	184	85	192	97	21	15
24,8	5,7-	18	29	24	23	250	118	292	146	32	24
4,1	8,9	21	35	20	22	121	54	130	66	29	21
378,9	88,9	29	85	73	138	1 834	645	1 552	762	181	144
135,2	17,8	53	113	106	125	2 061	956	1 601	771	330	290
4,2-	3,3-	46	92	46	44	132	65	129	65	30	25
15,2	7,3-	41	83	51	48	133	57	159	81	24	20
61,2	27,8	23	42	29	37	93	47	103	51	19	17
53,9	15,3	28	53	38	43	296	117	361	182	55	43
20,5-	7,0-	38	46	33	30	322	148	333	168	56	42
44,1	2,0	83	150	117	119	649	302	745	377	144	113
5,8	3,4	74	117	76	79	475	216	532	266	111	93
39,4	11,7	42	77	52	58	173	73	219	110	33	28
108,3	54,2	72	120	97	150	272	127	329	164	43	33
0,0	7,1		117	125	125	208	84	221	108	65	56
8,3	3,5-	41	69	47	45	263	127	361	182	78	62
12,1	2,5-	44	80	51	50	72	35	76	38	10	5
30,6	12,9	52	98	60	67	67	35	111	55	13	11
12,3	8,5-	51	109	63	58	97	41	112	56	28	25
0,3-	15,1-	55	99	64	55	137	70	144	74	31	26
1,8-	15,2-	53	93	62	52	126	48	167	84	24	17
2,5	5,9-	47	78	51	48	128	52	142	71	14	10

STATI-
STISCHE
KENN-
ZIFFER

Q

VON DER WOHNBEVÖLKERUNG SIND

GEMEINDE

UNTER	6	15	18	21	30	45
6	BIS UNTER	BIS UNTER	BIS UNTER	BIS UNTER	BIS UNTER	BIS UNTER
JAHRE	15	18	21	30	45	60
ALT	JAHRE	JAHRE	JAHRE	JAHRE	JAHRE	JAHRE
20	21	22	23	24	25	26

• 59 Kreis Schleswig

59 001	ALT BENNEBEK	54	71	16	13	35	71	44
59 002	ARNIS, STADT	37	61	47	15	44	76	95
59 003	BARGEN	34	44	11	2	29	51	30
59 004	BEREND	48	98	24	25	68	162	106
59 005	BERGENHUSEN	77	119	31	29	58	140	136
59 006	BOEEL	71	81	19	15	44	84	65
59 007	BOEELSCHUBY	26	46	8	4	17	52	40
59 008	BOEKLUND	138	186	45	51	141	243	170
59 009	BOERM	91	101	37	27	63	137	103
59 010	BOLLINGSTEDT	76	96	32	23	54	106	85
59 011	BOREN	29	50	10	10	29	58	48
59 012	BORGWEDEL	52	68	22	11	52	88	67
59 013	BRARUPHOLZ	19	16	9	6	11	25	24
• 59 014	BREBEL	51	64	17	12	56	66	49
59 015	BREKLING	32	61	13	14	43	64	59
59 016	BRODERSBY	38	36	5	7	29	59	38
59 017	BUSCHAU	25	22	5	5	20	35	25
59 018	BUSDORF	181	223	57	48	179	291	235
59 019	DANNEWERK	102	144	38	32	91	162	141
59 020	DOERPSTEDT	65	91	27	19	39	124	85
59 021	DOLLRÖTTFELD	32	39	8	9	22	51	56
59 022	EKENIS	41	69	11	11	21	67	41
59 023	ELLINGSTEDT	68	135	36	28	52	161	96
59 024	ERFDE	203	324	94	65	171	338	276
59 025	ESPERSTOFT	47	66	17	18	57	82	69
59 026	FAHRDORF	162	226	61	36	130	264	191
59 027	FAULUECK	49	76	18	24	44	79	53
59 028	FRIEDRICHSAU	22	47	3	8	25	55	39
59 029	FUESING	33	36	5	12	26	55	48
59 030	GAMMELLUND	64	79	11	14	50	86	40
59 031	GEEL	22	20	1	6	17	25	18
59 032	GELTORF	15	36	17	9	31	40	34
59 033	GOLTOFT	24	33	8	4	16	43	28
59 034	GROEDERSBY	30	42	15	6	20	57	36
59 035	GROSS RHEIDE	80	113	20	16	51	138	101
59 036	GRUMBY	47	68	7	7	12	80	46
59 037	HAVETOFT	76	128	29	17	43	91	68
• 59 038	HAVETOFTLOIT	65	79	24	19	61	100	85
59 039	HOLLINGSTEDT	107	117	33	33	91	156	139
59 040	HOSTRUP	29	48	15	4	21	74	50
59 041	HUESBY	58	49	16	11	50	103	53
59 042	IDSTEDT	89	117	29	30	89	118	111
59 043	JAGEL	81	90	29	56	90	120	93
59 044	JUEBEK	138	170	38	38	114	228	162
59 045	KAPPELN, STADT	318	512	179	134	352	751	811
59 046	KETELSBY	43	47	6	13	37	46	58
59 047	KIESBY	16	54	6	8	15	48	31
59 048	KIUS	20	44	17	10	30	46	57
59 049	KLAPPHOLZ	40	83	17	21	27	88	67
59 050	KLEIN BENNEBEK	60	109	30	23	40	136	91
59 051	KLEIN RHEIDE	42	45	7	13	30	55	37
• 59 052	KOPPERBY	522	487	111	230	868	637	355
59 053	KROPP	416	506	121	234	839	664	547
59 054	LINDAU	34	41	14	12	37	44	51
59 055	LOIT	50	43	11	12	26	62	53
59 056	LOTTORF	24	25	11	14	21	46	30
59 057	LUERSCHAU	99	124	26	18	75	164	85
59 058	MEGGERDORF	84	147	29	26	60	146	90
59 059	MEHLBY	162	252	66	66	137	319	233
• 59 060	MOHRKIRCH	164	164	43	46	104	202	174
59 061	MOLDENIT	52	75	14	17	50	86	61
59 062	NEUBEREND	93	120	21	13	60	152	77
• 59 063	NORDERBRARUP	46	82	31	21	40	86	80
59 064	NORDERSTAPEL	71	106	25	31	54	128	130
59 065	NOTTFFELD	19	26	5	6	10	30	27
59 066	NUEBEL	17	29	8	4	13	45	29
59 067	OERSBERG	28	30	11	7	21	36	49
59 068	RABENKIRCHEN	36	54	19	10	29	67	48
59 069	RUEDE	33	49	14	9	24	64	52
59 070	RUEGGE	28	54	13	12	22	50	44

VON DER WOHNBEVÖLKERUNG SIND

UNTER 65 UND MEHR					EVANGELISCH		RÖMISCH-KATHOLISCH		PERSONEN DIE ANDERSWO ZUR WOHNBEVÖLKERUNG GEBÖREN	AUSLÄNDER	
60 BIS UNTER 65 JAHRE ALT	65 BIS UNTER 75 JAHRE ALT	75 UND MEHR JAHRE ALT	UNTER 15 JAHRE ALT IN VH VON SPALTE 5	65 UND MEHR SPALTE 5	ANZAHL	IN VH VON SPALTE 5	ANZAHL	IN VH VON SPALTE 5	ANZAHL	IN VH VON SPALTE 5	
27	28	29	30	31	32	33	34	35	36	37	38
20	25	12	34,6	10,2	355	98,3	2	0,6	3		0,0
35	64	49	18,7	21,6	500	95,6	9	1,7	67	1	0,2
26	29	10	29,3	14,7	257	96,6	8	3,0	4	3	1,1
49	54	20	22,3	11,3	630	96,3	16	2,4	13		0,0
34	85	60	25,5	18,9	746	97,0	5	0,7	48	2	0,3
35	57	22	30,8	16,0	477	96,8	2	0,4	16	5	1,0
10	24	10	30,4	14,3	232	97,9		0,0	8		0,0
45	86	43	28,2	11,2	1 049	91,4	41	3,6	23	53	4,6
41	81	28	27,1	15,4	694	97,9	12	1,7	32		0,0
23	35	19	31,3	9,8	524	95,4	18	3,3	31	1	0,2
19	24	14	27,1	13,1	279	95,9	5	1,7	15		0,0
16	27	23	28,2	11,7	404	94,8	7	1,6	75		0,0
13	23	8	22,7	20,1	140	90,9	9	5,8	10	1	0,6
21	27	18	30,2	11,8	378	99,2	3	0,8	12		0,0
22	29	17	26,3	13,0	338	95,5	12	3,4	9		0,0
18	42	17	25,6	20,4	271	93,8	9	3,1	25	4	1,4
18	25	12	24,5	19,3	183	95,3	3	1,6	13	1	0,5
81	119	60	27,4	12,1	1 380	93,6	56	3,8	59	6	0,4
49	63	39	28,6	11,8	821	95,4	13	1,5	27	2	0,2
33	52	25	27,9	13,8	554	98,9	3	0,5	18		0,0
21	24	19	25,3	15,3	274	97,5	3	1,1	16	1	0,4
18	32	14	33,8	14,2	320	98,5	2	0,6	13	4	1,2
36	68	30	28,6	13,8	704	99,2	2	0,3	14		0,0
105	158	110	28,6	14,5	1 817	98,5	11	0,6	45	1	0,1
33	36	14	25,7	11,4	418	95,2	6	1,4	12	1	0,2
61	116	145	27,9	18,8	1 238	88,9	87	6,3	64	10	0,7
29	45	26	28,2	16,0	425	95,9	12	2,7	4	1	0,2
9	20	6	29,5	11,1	221	94,4	1	0,4	6		0,0
17	27	19	24,8	16,5	275	98,9	1	0,4	12	2	0,7
17	27	16	35,4	10,6	397	98,3	3	0,7	5		0,0
9	9	5	31,8	10,6	130	98,5		0,0	7		0,0
4	29	6	23,1	15,8	207	93,7	2	0,9	5		0,0
11	17	11	29,2	14,4	191	97,9	1	0,5	23		0,0
18	27	18	26,8	16,7	260	96,7	5	1,9	8		0,0
30	60	33	30,1	14,5	616	96,0	11	1,7	23	2	0,3
17	23	18	35,4	12,6	300	92,3	4	1,2	8	2	0,6
38	34	22	37,4	10,3	533	97,6	2	0,4	17	1	0,2
40	83	32	24,5	19,6	567	96,4	12	2,0	16	3	0,5
43	67	58	26,5	14,8	822	97,4	14	1,7	34		0,0
11	31	18	25,6	16,3	294	97,7	2	0,7	17	2	0,7
26	53	12	24,8	15,1	425	98,6	2	0,5	12	1	0,2
35	35	31	30,1	9,6	643	94,0	23	3,4	11	3	0,4
37	38	17	26,3	8,4	593	91,1	30	4,6	22	2	0,3
56	107	49	28,0	14,2	1 029	93,5	22	2,0	38	4	0,4
288	432	254	20,6	17,0	3 697	91,7	169	4,2	305	23	0,6
26	32	17	27,7	15,1	280	86,2	19	5,8	6	2	0,6
15	30	15	29,4	18,9	228	95,8	9	3,8	12		0,0
14	34	13	22,5	16,5	272	95,4	9	3,2	36		0,0
14	30	13	30,8	10,8	384	96,0	2	0,5	8		0,0
36	36	17	29,2	9,2	543	93,9	26	4,5	41		0,0
18	14	20	31,0	12,1	276	98,2	5	1,8	13		0,0
131	173	97	27,9	7,5	3 071	85,0	385	10,7	123	39	1,1
201	319	238	22,6	13,6	3 551	86,9	419	10,3	79	13	0,3
20	27	14	25,5	13,9	286	97,3	5	1,7	9		0,0
19	32	11	29,2	13,5	311	97,5	2	0,6	18		0,0
17	18	10	22,7	13,0	210	97,2	5	2,3	8	1	0,5
47	57	22	31,1	11,0	680	94,8	11	1,5	11	2	0,3
41	59	33	32,3	12,9	689	96,4	6	0,8	21		0,0
98	146	74	26,7	14,2	1 404	90,4	60	3,9	92	41	2,6
77	95	65	28,9	14,1	1 098	96,8	13	1,1	48		0,0
18	37	18	29,7	12,9	395	92,3	19	4,4	8		0,0
45	52	21	32,6	11,2	596	91,1	38	5,8	9	2	0,3
31	56	24	25,8	16,1	489	98,4	3	0,6	12		0,0
46	89	35	24,8	17,3	693	96,9	13	1,8	21	1	0,1
8	22	5	28,5	17,1	148	93,7	1	0,6	1	4	2,5
10	19	18	24,0	19,3	154	80,2	5	2,6	1	1	0,5
12	30	13	24,5	18,1	221	93,2	12	5,1	5		3,0
15	24	18	28,1	13,1	307	95,9	2	0,6	14	5	1,6
19	41	14	25,7	17,2	311	97,5	4	1,3	9		0,0
22	33	9	28,6	14,6	279	97,2	2	0,7	10	1	0,3

STATI-
STISCHE

Q

GEMEINDE

PRIVATHAUSHALTE
DAVONPERSONEN
IN
PRIVAT-
HAUS-
HALTENDURCH-
SCHNITT-
LICHE
HAUS-
HALTS-
GROSSE

INSGESAMT

EINPERSONEN-
HAUSHALTEMEHRPERSONEN-
HAUSHALTE
DAR. MIT
LED. PERS.
U. 18 JAHREN

1961 1970

INS-
GESAMT WEIB-
LICHINS-
GESAMT 44

39

40

41

42

43

44

45

46

• 59 Kreis Schleswig

59 001	ALT BENNEBEK	90	102	16	12	86	54	364	3,57
59 002	ARNIS, STADT	243	204	53	39	151	65	525	2,57
59 003	BARGEN	71	76	7	5	69	33	269	3,54
59 004	BEREND	149	171	20	17	151	77	534	3,12
59 005	BERGENHUSEN	253	249	41	30	208	110	808	3,24
59 006	BOEEL	179	169	37	32	132	73	507	3,00
59 007	BOEELSCHUBY	96	78	13	12	65	36	240	3,08
59 008	BOEKLUND	297	386	76	55	310	178	1 163	3,01
59 009	BOERM	199	208	23	19	185	111	736	3,54
59 010	BOLLINGSTEDT	143	158	20	17	138	86	575	3,64
59 011	BOREN	98	86	15	13	71	42	303	3,52
59 012	BORGWEDEL	114	121	9	4	112	66	440	3,64
59 013	BRARUPHOLZ	62	50	3	3	47	18	157	3,14
• 59 014	BREBEL	117	111	13	10	98	56	389	3,50
59 015	BREKLING	117	113	15	12	98	55	362	3,20
59 016	BRODERSBY	102	110	23	19	87	40	308	2,80
59 017	BUSCHAU	80	59	3	3	56	26	195	3,31
59 018	BUSDORF	386	507	94	67	413	234	1 517	2,99
59 019	DANNEWERK	212	249	26	17	223	134	880	3,53
59 020	DOERPSTEDT	152	170	30	21	140	88	577	3,39
59 021	DOLLROTFELD	109	95	18	17	77	38	289	3,04
59 022	EKENIS	110	89	10	9	79	47	332	3,73
59 023	ELLINGSTEDT	181	206	27	24	179	110	723	3,51
59 024	ERFDE	541	543	88	65	455	274	1 880	3,46
59 025	ESPERSTOFT	132	132	15	10	117	65	449	3,40
59 026	FAHRDORF	229	384	53	40	331	214	1 296	3,38
59 027	FAULUECK	134	135	21	17	114	61	446	3,30
59 028	FRIEDRICHSAU	56	73	10	9	63	37	240	3,29
59 029	FUESING	100	106	29	22	77	34	285	2,69
59 030	GAMMELLUND	95	122	21	14	101	68	408	3,34
59 031	GEEL	44	42	7	5	35	19	135	3,21
59 032	GELTORF	59	63	8	6	55	34	226	3,59
59 033	GOLTOFT	66	65	15	10	50	32	208	3,20
59 034	GROEDERSBY	89	87	13	9	74	38	276	3,17
59 035	GROSS RHEIDE	181	204	38	31	166	96	664	3,25
59 036	GRUMBY	108	97	13	11	84	49	332	3,42
59 037	HAVETOFT	150	141	22	18	119	69	460	3,26
• 59 038	HAVETOFTLOIT	204	212	41	34	171	75	602	2,84
59 039	HOLLINGSTEDT	253	259	46	38	213	131	871	3,36
59 040	HOSTRUP	99	105	19	14	86	48	317	3,02
59 041	HUESBY	111	141	14	12	127	65	441	3,13
59 042	IDSTEDT	190	218	36	26	182	108	692	3,17
59 043	JAGEL	190	193	31	20	162	98	616	3,19
59 044	JUEBEK	314	380	80	63	300	162	1 128	2,97
59 045	KAPPELN, STADT	1 733	1 661	531	442	1 130	557	4 232	2,55
59 046	KETELSBY	120	109	19	15	90	41	302	2,77
59 047	KIESBY	83	69	11	10	58	33	250	3,62
59 048	KIUS	96	92	13	7	79	41	308	3,35
59 049	KLAPPHOLZ	112	108	7	7	101	60	408	3,78
59 050	KLEIN BENNEBEK	138	167	14	10	153	96	608	3,64
59 051	KLEIN RHEIDE	72	86	13	10	73	44	292	3,40
• 59 052	KOPPERBY	592	987	167	99	820	562	3 136	3,18
59 053	KROPP	793	1 002	176	140	826	520	3 108	3,10
59 054	LINDAU	96	95	19	15	76	40	302	3,18
59 055	LOIT	105	100	13	11	87	48	335	3,35
59 056	LOTTORF	51	65	9	9	56	27	220	3,38
59 057	LUERSCHAU	182	222	29	21	193	116	727	3,27
59 058	MEGGERDORF	196	177	23	18	154	112	734	4,15
59 059	MEHLBY	515	553	138	102	415	232	1 610	2,91
• 59 060	MOHRKIRCH	380	363	73	61	290	161	1 173	3,23
59 061	MOLDENIT	117	133	16	12	117	65	434	3,26
59 062	NEUBEREND	126	200	24	18	176	101	662	3,31
• 59 063	NORDERBRARUP	157	169	45	38	124	74	503	2,98
59 064	NORDERSTAPEL	242	241	40	32	201	97	735	3,05
59 065	NOTTFELD	49	41	2	1	39	18	159	3,88
59 066	NUEBEL	56	69	12	7	57	27	193	2,80
59 067	DER BERG	87	75	9	9	66	31	241	3,21
59 068	RABENKIRCHEN	113	104	20	18	84	49	329	3,16
59 069	RUEDE	111	102	14	13	88	47	323	3,17
59 070	RUEGGE	94	86	10	8	76	39	291	3,38

WOHNBEVÖLKERUNG (ERNAHRER U. ERNAHRTE) NACH UEBERWIEGENDEM LEBENSUNTERTHALT DES ERNAHRERS DURCH

PER- SONEN IN AN- STALTEN	ERWERBSTAETIGKEIT		DAVON GEHOEREN ZUM WIRTSCHAFTSBEREICH							RENTE, PENSION VERMÖGEN UND DGL.		DARUNTER ERNAHRTE	
	ANZAHL	IN VH V.SP.5	LAND- UND FORSTWIRTSCHAFT		PRODUZIEREN- DES GEBERBE		HANDEL UND VERKEHR		SONSTIGER BEREICH	ANZAHL	IN VH V.SP.5	ANZAHL	IN VH V.SP.5
			ANZAHL		IN VH	VON SPALTE 5							
47	48	49	50	51	52	53	54	55	56	57	58		
	297	82,3	182	50,4	15,2	3,6	13,0	64	17,7	167	46,3		
35	318	60,8	24	4,6	29,4	11,3	15,5	205	39,2	233	44,6		
	206	77,4	96	36,1	30,1	6,4	4,9	60	22,6	119	44,7		
131	422	64,5	93	14,2	16,5	11,9	21,9	232	35,5	260	39,8		
	559	72,7	137	17,8	39,7	5,3	9,9	210	27,3	336	43,7		
	368	74,6	85	17,2	34,5	12,4	10,5	125	25,4	228	46,2		
	184	77,6	80	33,8	25,3	14,3	4,2	53	22,4	108	45,6		
	962	83,8	121	10,5	45,9	11,9	15,4	186	16,2	526	45,8		
	555	78,3	245	34,6	18,3	10,6	14,8	154	21,7	293	41,3		
	464	84,5	181	33,0	22,8	9,5	19,3	85	15,5	253	46,1		
	221	75,9	86	29,6	23,4	6,9	16,2	70	24,1	123	42,3		
	351	82,4	142	33,3	15,7	8,5	24,9	75	17,6	195	45,8		
	114	74,0	45	29,2	31,2	3,9	9,7	40	26,0	68	44,2		
	291	76,4	96	25,2	30,4	14,7	6,0	90	23,6	196	51,4		
	287	81,1	74	20,9	37,3	9,3	13,6	67	18,9	161	45,5		
	193	66,8	45	15,6	22,1	11,8	17,3	96	33,2	127	43,9		
	130	67,7	56	29,2	20,8	5,2	12,5	62	32,3	81	42,2		
1	158	78,6	63	4,3	22,7	17,2	34,5	316	21,4	717	48,6		
	689	80,0	189	22,0	27,3	11,1	19,6	172	20,0	408	47,4		
	447	79,8	162	28,9	23,4	13,6	13,9	113	20,2	244	43,6		
	205	73,0	89	31,7	22,1	7,1	12,1	76	27,0	114	40,6		
	252	77,5	132	40,6	22,8	5,8	8,3	73	22,5	151	46,5		
	524	73,8	227	32,0	20,1	7,5	14,2	186	26,2	293	41,3		
1	439	78,0	339	18,4	36,9	10,3	12,4	405	22,0	869	47,1		
	359	81,8	148	33,7	21,0	9,1	18,0	80	18,2	184	41,9		
142	1 048	75,3	120	8,6	20,3	12,2	34,2	344	24,7	676	48,6		
	334	75,4	104	23,5	28,0	10,4	13,5	109	24,6	200	45,1		
	187	79,9	92	39,3	17,5	8,1	15,0	47	20,1	99	42,3		
	208	74,8	72	25,9	14,0	11,9	23,0	70	25,2	104	37,4		
	330	81,7	98	24,3	33,9	7,7	15,8	74	18,3	202	50,0		
	103	78,0	66	50,0	15,9	5,3	6,8	29	22,0	60	45,5		
	174	78,7	77	34,8	24,9	3,2	15,8	47	21,3	77	34,8		
	144	73,8	26	13,3	27,7	14,4	18,5	51	26,2	99	50,8		
	203	75,5	79	29,4	30,9	11,2	4,1	66	24,5	133	49,4		
	511	79,6	162	25,2	25,2	7,6	21,5	131	20,4	289	45,0		
	256	78,8	103	31,7	24,9	11,7	10,5	69	21,2	168	51,7		
101	350	64,1	68	12,5	26,7	7,1	17,8	196	35,9	215	39,4		
	425	72,3	114	19,4	32,3	10,2	10,4	163	27,7	254	43,2		
	650	77,0	200	23,7	27,7	10,1	15,5	194	23,0	346	41,0		
	234	77,7	97	32,2	30,2	9,3	6,0	67	22,3	125	41,5		
	342	79,4	112	26,0	26,2	10,9	16,2	89	20,6	194	45,0		
	582	85,1	76	11,1	36,0	11,0	27,0	102	14,9	333	48,7		
49	543	83,4	77	11,8	27,2	11,5	32,9	108	16,6	293	45,0		
	845	76,8	90	8,2	24,5	21,3	22,9	255	23,2	542	49,3		
7	2 979	73,9	93	2,3	29,4	17,9	24,3	1 052	26,1	1 688	41,9		
28	203	62,5	34	10,5	23,1	13,8	15,1	122	37,5	120	36,9		
	173	72,7	67	28,2	26,9	8,4	9,2	65	27,3	117	49,2		
	202	70,9	86	30,2	21,1	9,5	10,2	83	29,1	111	38,9		
	329	82,3	144	36,0	25,8	8,8	11,8	71	17,8	183	45,8		
	489	84,6	241	41,7	17,8	4,3	20,8	89	15,4	245	42,4		
	215	76,5	98	34,9	22,8	4,6	14,2	66	23,5	124	44,1		
554	3 113	86,2	255	7,1	20,4	6,2	52,6	498	13,8	1 691	46,8		
1 040	3 031	74,2	255	6,2	10,5	6,1	51,4	1 054	25,8	1 534	37,6		
	225	76,5	68	23,1	24,5	13,6	15,3	69	23,5	129	43,9		
	242	75,9	77	24,1	26,3	11,3	14,1	77	24,1	148	46,4		
	162	75,0	54	25,0	22,7	11,6	15,7	54	25,0	86	39,8		
	577	80,5	131	18,3	31,2	10,5	20,5	140	19,5	367	51,2		
	596	83,4	279	39,0	25,7	8,7	9,9	119	16,6	317	44,3		
1	158	74,6	189	12,2	38,7	9,5	14,2	395	25,4	742	47,8		
	867	76,5	234	20,6	35,3	11,4	9,2	267	23,5	560	49,4		
	344	80,4	77	18,0	23,1	12,6	26,6	84	19,6	209	48,8		
	526	80,4	47	7,2	28,7	12,1	32,4	128	19,6	350	53,5		
	357	71,8	68	13,7	30,6	12,3	15,3	140	28,2	225	45,3		
	523	73,1	140	19,6	32,6	10,2	10,8	192	26,9	327	45,7		
	124	78,5	49	31,0	25,3	11,4	10,8	34	21,5	72	45,6		
	144	75,0	20	10,4	34,4	3,1	27,1	48	25,0	91	47,4		
	163	68,8	43	18,1	31,6	8,9	10,1	74	31,2	98	41,4		
	250	78,1	85	26,6	31,3	9,1	11,3	70	21,9	148	46,3		
	241	75,5	84	26,3	32,6	7,5	9,1	78	24,5	142	44,5		
	226	78,7	81	28,2	33,4	12,5	4,5	61	21,3	149	51,9		

ERWERBSTAETIGE AM WOHNORT

VON

STATI-
STISCHE

Q

LAND-

GEMEINDE

INSGESAMT

MAENNLICH

WEIBLICH

INS

KENN-
ZIFFER

ANZAHL	IN VH VON SPALTE 5	ANZAHL	IN VH VON SPALTE 6	ANZAHL	IN VH VON SPALTE 7	ANZAHL
59	60	61	62	63	64	65

•59 Kreis Schleswig

59 001	ALT BENNEBEK	149	41,3	97	52,7	52	29,4	98
59 002	ARNIS, STADT	167	31,9	116	50,2	51	17,5	9
59 003	BARGEN	109	41,0	72	57,1	37	26,4	67
59 004	BEREND	215	32,9	147	37,2	68	26,3	44
59 005	BERGENHUSEN	304	39,5	197	52,8	107	27,0	110
59 006	BOEEL	181	36,7	118	50,4	63	24,3	51
59 007	BOEELSCHUBY	101	42,6	66	53,2	35	31,0	58
59 008	BOEKLUND	498	43,4	320	56,7	178	30,5	77
59 009	BOERM	348	49,1	206	56,9	142	40,9	180
59 010	BOLLINGSTEDT	240	43,7	165	56,7	75	29,1	117
59 011	BOREN	116	39,9	81	54,7	35	24,5	47
59 012	BORGWEDDEL	189	44,4	122	58,1	67	31,0	77
59 013	BRARUPHOLZ	66	42,9	48	61,5	18	23,7	28
59 014	BREBEL	127	33,3	96	53,0	31	15,5	32
59 015	BREKLING	158	44,6	103	57,2	55	31,6	50
59 016	BRODDERSBY	100	34,6	68	49,6	32	21,1	25
59 017	BUSCHAU	62	32,3	46	43,4	16	18,6	26
59 018	BUSDOORF	596	40,4	394	55,0	202	26,6	47
59 019	DANNWERK	351	40,8	245	57,8	106	24,3	129
59 020	DOERPSTEDT	248	44,3	162	56,6	86	31,4	114
59 021	DOLLROTTFELD	112	39,9	77	57,0	35	24,0	43
59 022	EKENIS	127	39,1	84	52,5	43	26,1	64
59 023	ELLINGSTEDT	324	45,6	198	56,9	126	34,8	172
59 024	ERFDE	750	40,7	495	54,7	255	27,2	226
59 025	ESPERSTOFT	218	49,7	150	63,3	68	33,7	116
59 026	FAHRDORF	482	34,6	327	50,9	155	20,7	71
59 027	FAULUECK	166	37,5	113	52,3	53	23,3	48
59 028	FRIEDRICHSAU	100	42,7	68	54,4	32	29,4	54
59 029	FUESING	122	43,9	73	54,1	49	34,3	47
59 030	GAMMELLUND	151	37,4	103	50,7	48	23,9	53
59 031	GEEL	58	43,9	36	57,1	22	31,9	35
59 032	GELTORF	104	47,1	65	57,5	39	36,1	52
59 033	GOLTOFT	72	36,9	48	53,9	24	22,6	15
59 034	GROEDERSBY	101	37,5	74	56,5	27	19,6	39
59 035	GROSS RHEIDE	282	43,9	182	55,8	100	31,6	113
59 036	GRUMBY	106	32,6	74	45,7	32	19,6	42
59 037	HAVETOFT	205	37,5	130	48,5	75	27,0	58
59 038	HAVETOFTLOIT	228	38,8	155	55,0	73	23,9	80
59 039	HOLLINGSTEDT	379	44,9	258	63,7	121	27,6	143
59 040	HOSTRUP	135	44,9	87	60,4	48	30,6	61
59 041	HUESBY	198	45,9	128	59,3	70	32,6	78
59 042	IDSTEDT	280	40,9	206	59,9	74	21,8	54
59 043	JAGEL	296	45,5	213	60,2	83	27,9	45
59 044	JUEBEK	427	38,8	296	56,3	131	22,8	52
59 045	KAPPELN, STADT	1 668	41,4	1 017	57,3	651	28,9	50
59 046	KETELSBY	112	34,5	73	47,7	39	22,7	23
59 047	KIESBY	69	29,0	54	48,2	15	11,9	23
59 048	KIUS	122	42,8	84	55,3	38	28,6	52
59 049	KLAPPHOLZ	173	43,3	111	55,5	62	31,0	75
59 050	KLEIN BENNEBEK	283	49,0	173	60,3	110	37,8	153
59 051	KLEIN RHEIDE	134	47,7	79	56,8	55	38,7	72
59 052	KOPPERBY	1 615	44,7	1 331	65,5	284	18,0	126
59 053	KROPP	1 807	44,2	1 323	66,4	484	23,1	152
59 054	LINDAU	117	39,8	83	60,1	34	21,8	31
59 055	LOIT	124	38,9	85	53,8	39	24,2	39
59 056	LOTTORF	101	46,8	60	60,0	41	35,3	34
59 057	LUERSCHAU	273	38,1	200	53,8	73	21,2	71
59 058	MEGGERDOORF	330	46,2	207	58,3	123	34,2	175
59 059	MEHLBY	600	38,6	401	53,5	199	24,8	97
59 060	MOHRKIRCH	438	38,6	298	54,2	140	24,0	133
59 061	MOLDENIT	177	41,4	119	55,1	58	27,4	52
59 062	NEUBEREND	241	36,9	175	54,0	66	20,0	30
59 063	NORDERBRARUP	188	37,8	130	52,6	58	23,2	41
59 064	NORDERSTAPEL	279	39,0	184	54,8	95	25,1	95
59 065	NOTTFELD	67	42,4	39	48,8	28	35,9	24
59 066	NUEBEL	85	44,3	58	63,7	27	26,7	18
59 067	DERSBERG	95	40,1	64	55,7	31	25,4	31
59 068	RABENKIRCHEN	125	39,1	82	57,3	43	24,3	43
59 069	RUEDE	139	43,6	96	56,8	43	28,7	63
59 070	RUEGGE	124	43,2	83	54,6	41	30,4	47

DEN ERWERBSTAETIGEN AM WOHNRORT, GEMOEREN ZUM WIRTSCHAFTSBEREICH

UND FORSTWIRTSCHAFT

PRODUZIERENDES GEMERBE

HANDEL UND VERKEHR

SONSTIGER BEREICH (DIENSTLEIST.)

GESAMT IN VH VON SPALTE 59	MAENNLICH	INSGESAMT			MAENNLICH	INSGESAMT		MAENNLICH	INSGESAMT		MAENNLICH		
		ANZAHL	IN VH VON SPALTE 59	70		ANZAHL	IN VH VON SPALTE 59		73	ANZAHL		IN VH VON SPALTE 59	76
66	67	68	69	70	71	72	73	74	75	76			
65,8	58	21	14,1	19	12	8,1	5	18	12,1	15			
5,4	9	64	38,3	52	37	22,2	25	57	34,1	30			
61,5	37	31	28,4	27	5	4,6	3	6	5,5	5			
20,5	30	54	25,1	44	49	22,8	27	68	31,6	46			
36,2	58	112	36,8	97	33	10,9	13	49	16,1	29			
28,2	34	74	40,9	52	28	15,5	19	28	15,5	13			
57,4	34	22	21,8	21	14	13,9	8	7	6,9	3			
15,5	46	260	52,2	177	65	13,1	46	96	19,3	51			
51,7	98	61	17,5	51	45	12,9	24	62	17,8	33			
48,8	69	51	21,3	44	29	12,1	20	43	17,9	32			
40,5	32	34	29,3	28	10	8,6	7	25	21,6	14			
40,7	46	34	18,0	31	29	15,3	17	49	25,9	28			
42,4	18	25	37,9	20	4	6,1	3	9	13,6	7			
25,2	29	47	37,0	38	31	24,4	19	17	13,4	10			
31,6	31	56	35,4	45	20	12,7	11	32	20,3	16			
25,0	17	24	24,0	20	21	21,0	12	30	30,0	19			
41,9	19	19	30,6	16	7	11,3	5	10	16,1	6			
7,9	22	152	25,5	118	147	24,7	97	250	41,9	157			
36,8	80	92	26,2	80	46	13,1	31	84	23,9	54			
46,0	63	55	22,2	47	35	14,1	25	44	17,7	27			
38,4	32	35	31,3	29	11	9,8	9	23	20,5	7			
50,4	36	32	25,2	28	15	11,8	7	16	12,6	13			
53,1	94	69	21,3	57	33	10,2	17	50	15,4	30			
30,1	120	277	36,9	234	118	15,7	73	129	17,2	68			
53,2	70	50	22,9	42	21	9,6	15	31	14,2	23			
14,7	43	115	23,9	99	84	17,4	55	212	44,0	130			
28,9	37	53	31,9	40	29	17,5	16	36	21,7	20			
54,0	34	19	19,0	18	10	10,0	6	17	17,0	10			
38,5	25	20	16,4	16	19	15,6	13	36	29,5	19			
35,1	30	57	37,7	48	16	10,6	9	25	16,6	16			
60,3	20	11	19,0	7	4	6,9	4	8	13,8	5			
50,0	29	25	24,0	23	7	6,7	1	20	19,2	12			
20,8	9	24	33,3	19	17	23,6	11	16	22,2	9			
38,6	29	36	35,6	31	19	18,8	9	7	6,9	5			
40,1	59	77	27,3	62	31	11,0	19	61	21,6	42			
39,6	29	31	29,2	26	11	10,4	8	22	20,8	11			
28,3	29	73	35,6	61	20	9,8	14	54	26,3	26			
35,1	48	83	36,4	65	32	14,0	23	33	14,5	19			
37,7	83	118	31,1	101	44	11,6	27	74	19,5	47			
45,2	36	40	29,6	33	20	14,8	10	14	10,4	8			
39,4	43	55	27,8	47	31	15,7	14	34	17,2	24			
19,3	34	105	37,5	94	43	15,4	24	78	27,9	54			
15,2	25	68	23,0	62	50	16,9	29	133	44,9	97			
12,2	36	127	29,7	107	116	27,2	79	132	30,9	74			
3,0	45	594	35,6	409	448	26,9	253	576	34,5	310			
20,5	14	38	33,9	30	24	21,4	16	27	24,1	13			
33,3	19	26	37,7	23	8	11,6	6	12	17,4	6			
42,6	35	32	26,2	29	18	14,8	9	20	16,4	11			
43,4	44	53	30,6	42	23	13,3	10	22	12,7	15			
54,1	84	43	15,2	38	23	8,1	8	64	22,6	43			
53,7	41	26	19,4	21	10	7,5	2	26	19,4	15			
7,8	83	360	22,3	275	120	7,4	69	1 009	62,5	904			
8,4	85	226	12,5	189	178	9,9	84	1 251	69,2	965			
26,5	26	41	35,0	31	19	16,2	16	26	22,2	10			
31,5	27	37	29,8	32	23	18,5	12	25	20,2	14			
33,7	17	29	28,7	21	15	14,9	10	23	22,8	12			
26,0	51	88	32,2	75	47	17,2	29	67	24,5	45			
53,0	93	85	25,8	68	29	8,8	19	41	12,4	27			
16,2	66	271	45,2	203	93	15,5	52	139	23,2	80			
30,4	75	173	39,5	142	68	15,5	41	64	14,6	40			
29,4	32	43	24,3	32	27	15,3	20	55	31,1	35			
12,4	15	76	31,5	69	39	16,2	27	96	39,8	64			
21,8	27	64	34,0	50	33	17,6	25	50	26,6	28			
34,1	49	90	32,3	80	46	16,5	29	48	17,2	26			
35,8	18	18	26,9	11	11	16,4	4	14	20,9	6			
21,2	11	33	38,8	27	8	9,4	5	26	30,6	15			
32,6	20	36	37,9	29	12	12,6	9	16	16,8	6			
34,4	31	45	36,0	30	18	14,4	10	19	15,2	11			
45,3	38	44	31,7	38	17	12,2	10	15	10,8	10			
37,9	32	42	33,9	32	23	18,5	12	12	9,7	7			

• 59 Kreis Schleswig

59 001	ALT BENNEBEK	1	55	36,9	49	45	30,2	9
59 002	ARNIS, STADT		40	24,0	33	8	4,8	1
59 003	BARGEN	5	38	34,9	31	32	29,4	10
59 004	BEREND	3	28	13,0	25	15	7,0	5
59 005	BERGENHUSEN	15	69	22,7	52	65	21,4	17
59 006	BOEEL		29	16,0	27	21	11,6	3
59 007	BOEELSCHUBY	1	34	33,7	30	30	29,7	7
59 008	BOEKLUND	12	73	14,7	66	46	9,2	7
59 009	BOERM	15	107	30,7	77	97	27,9	27
59 010	BOLLINGSTEDT	6	60	25,0	53	62	25,8	14
59 011	BOREN	1	16	13,8	16	19	16,4	5
59 012	BORGWEDEL	5	29	15,3	24	33	17,5	5
59 013	BRARUPHOLZ	2	19	28,8	17	8	12,1	3
• 59 014	BREBEL	3	29	22,8	28	6	4,7	3
59 015	BREKLING	3	23	14,6	22	30	19,0	9
59 016	BRODERSBY	4	23	23,0	20	12	12,0	2
59 017	BUSCHAU		15	24,2	12	8	12,9	2
59 018	BUSDORF	4	57	9,6	42	14	2,3	1
59 019	DANNEWERK	11	61	17,4	56	72	20,5	21
59 020	DOERPSTEDT	7	61	24,6	60	66	26,6	15
59 021	DOLLROTFELD	2	19	17,0	18	13	11,6	3
59 022	EKENIS	7	22	17,3	19	27	21,3	6
59 023	ELLINGSTEDT	18	87	26,9	66	90	27,8	25
59 024	ERFDE	21	161	21,5	127	158	21,1	43
59 025	ESPERSTOFT	3	43	19,7	37	62	28,4	21
59 026	FAHRDORF	3	64	13,3	58	46	9,5	8
59 027	FAULUECK	3	23	13,9	23	14	8,4	5
59 028	FRIEDRICHSAU	2	27	27,0	25	24	24,0	3
59 029	FUESING	5	26	21,3	22	21	17,2	1
59 030	GAMMELLUND	2	31	20,5	30	30	19,9	3
59 031	GEEL	1	13	22,4	11	21	36,2	5
59 032	GELTORF	3	28	26,9	25	26	25,0	6
59 033	GOLTOFT		15	20,8	13	8	11,1	1
59 034	GROEDERSBY	3	20	19,8	20	18	17,8	6
59 035	GROSS RHEIDE	12	58	20,6	53	77	27,3	18
59 036	GRUMBY	2	28	26,4	24	17	16,0	3
59 037	HAVETOFT	11	32	15,6	30	33	16,1	4
• 59 038	HAVETOFTLOIT	11	54	23,7	47	38	16,7	7
59 039	HOLLINGSTEDT	20	94	24,8	86	84	22,2	19
59 040	HOSTRUP	9	41	30,4	36	32	23,7	5
59 041	HUESBY	1	36	18,2	32	44	22,2	7
59 042	IDSTEDT	10	31	11,1	30	25	8,9	5
59 043	JAGEL	2	35	11,8	32	32	10,8	5
59 044	JUEBEK	6	65	15,2	58	33	7,7	7
59 045	KAPPELN, STADT	2	239	14,3	193	105	6,3	14
59 046	KETELSBY	2	20	17,9	16	13	11,6	2
59 047	KIESBY	4	23	33,3	21	4	5,8	1
59 048	KIUS	2	30	24,6	26	24	19,7	5
59 049	KLAPPHOLZ	9	38	22,0	35	38	22,0	6
59 050	KLEIN BENNEBEK	12	69	24,4	61	84	29,7	20
59 051	KLEIN RHEIDE	3	33	24,6	27	39	29,1	11
• 59 052	KOPPERBY	8	82	5,1	67	46	2,8	4
59 053	KROPP	5	137	7,6	114	134	7,4	21
59 054	LINDAU	3	21	17,9	17	14	12,0	6
59 055	LOIT		26	21,0	22	18	14,5	3
59 056	LOTTORF	4	13	12,9	12	15	14,9	1
59 057	LUERSCHAU	2	52	19,0	45	27	9,9	7
59 058	MEGGERDORF	21	84	25,5	76	96	29,1	19
59 059	MEHLBY	3	72	12,0	61	39	6,5	6
• 59 060	MDHRKIRCH	12	80	18,3	72	70	16,0	11
59 061	MOLDENIT		23	13,0	22	25	14,1	6
59 062	NEUBEREND	12	27	11,2	24	16	6,6	1
• 59 063	NORDERBRARUP	4	23	12,2	20	19	10,1	6
59 064	NORDERSTAPEL	12	64	22,9	57	55	19,7	11
59 065	NOTTFELD	1	25	37,3	23	6	9,0	
59 066	NUEBEL		9	10,6	8	17	20,0	9
59 067	OERSBERG	1	24	25,3	20	18	18,9	6
59 068	RABENKIRCHEN	1	27	21,6	25	12	9,6	3
59 069	RUEDE	8	22	15,8	21	24	17,3	3
59 070	RUEGGE	2	19	15,3	16	17	13,7	1

AM WOHNORT SIND NACH DER STELLUNG IM BERUF

BEAMTE		ANGESTELLTE (EINSCHL. KAUFM. LEHRLINGE)				ARBEITER (EINSCHL. GEWERBL. LEHRLINGE)			
INSGESAMT		MAENNLICH	INSGESAMT		MAENNLICH	INSGESAMT		MAENNLICH	
ANZAHL	IN VH VON SPALTE 59		ANZAHL	IN VH VON SPALTE 59		ANZAHL	IN VH VON SPALTE 59		
84	85	86	87	88	89	90	91	92	
8	5,4	7	17	11,4	11	24	16,1	21	
13	7,8	11	40	24,0	25	66	39,5	46	
2	1,8	2	9	8,3	6	28	25,7	23	
13	6,0	11	50	23,3	26	109	50,7	80	
11	3,6	10	42	13,8	18	117	38,5	100	
5	2,8	5	27	14,9	15	99	54,7	68	
1	1,0	1	8	7,9	3	28	27,7	25	
16	3,2	15	137	27,5	79	226	45,4	153	
9	2,6	8	36	10,3	16	99	28,4	78	
5	2,1	4	41	17,1	26	72	30,0	68	
7	6,0	5	20	17,2	13	54	46,6	42	
6	3,2	5	41	21,7	23	80	42,3	65	
3	4,5	3	12	18,2	5	24	36,4	20	
6	4,7	3	24	18,9	13	62	48,8	49	
8	5,1	6	39	24,7	18	58	36,7	48	
5	5,0	4	27	27,0	15	33	33,0	27	
3	4,8	2	7	11,3	3	29	46,8	27	
66	11,1	59	197	33,1	94	262	44,0	198	
20	5,7	19	65	18,5	37	133	37,9	112	
7	2,8	6	34	13,7	14	80	32,3	67	
1	0,9		22	19,6	7	57	50,9	49	
5	3,9	4	10	7,9	2	63	49,6	53	
9	2,8	8	51	15,7	26	87	26,9	73	
32	4,3	26	128	17,1	65	271	36,1	234	
4	1,8	4	20	9,2	13	89	40,8	75	
81	16,8	70	153	31,7	80	138	28,6	111	
14	8,4	11	29	17,5	15	86	51,8	59	
3	3,0	3	12	12,0	7	34	34,0	30	
8	6,6	8	27	22,1	9	40	32,8	33	
3	2,0	2	24	15,9	16	63	41,7	52	
2	3,4	2	4	6,9	3	18	31,0	15	
2	1,9	1	16	15,4	11	32	30,8	22	
4	5,6	3	21	29,2	15	24	33,3	16	
4	4,0	4	9	8,9	3	50	49,5	41	
13	4,6	9	37	13,1	19	97	34,4	83	
6	5,7	3	19	17,9	12	36	34,0	32	
8	3,9	7	45	22,0	24	87	42,4	65	
12	5,3	10	41	18,0	28	83	36,4	63	
15	4,0	13	57	15,0	26	129	34,0	114	
3	2,2	3	16	11,9	9	43	31,9	34	
11	5,6	10	27	13,6	14	80	40,4	65	
23	8,2	20	79	28,2	39	122	43,6	112	
69	23,3	68	47	15,9	21	113	38,2	87	
50	11,7	46	102	23,9	55	177	41,5	130	
173	10,4	152	440	26,4	197	711	42,6	461	
14	12,5	14	21	18,8	7	44	39,3	34	
2	2,9	2	8	11,6	4	32	46,4	26	
5	4,1	4	23	18,9	12	40	32,8	37	
5	2,9	4	15	8,7	7	77	44,5	59	
13	4,6	10	33	11,7	16	84	29,7	66	
3	2,2	3	13	9,7	3	46	34,3	35	
799	49,5	796	177	11,0	85	511	31,6	379	
733	40,6	720	317	17,5	118	486	26,9	350	
9	7,7	6	25	21,4	10	48	41,0	44	
6	4,8	5	24	19,4	13	50	40,3	42	
7	6,9	7	17	16,8	9	49	48,5	31	
19	7,0	16	77	28,2	43	98	35,9	89	
13	3,9	12	36	10,9	13	101	30,6	87	
34	5,7	27	144	24,0	75	311	51,8	232	
25	5,7	23	64	14,6	32	199	45,4	160	
11	6,2	11	32	18,1	19	86	48,6	61	
15	6,2	11	73	30,3	46	110	45,6	93	
17	9,0	15	29	15,4	15	100	53,2	74	
9	3,2	7	33	11,8	16	118	42,3	93	
1	1,5	1	17	25,4	4	18	26,9	11	
8	9,4	7	16	18,8	11	35	41,2	23	
4	4,2	4	19	20,0	11	30	31,6	23	
7	5,6	5	24	19,2	10	55	44,0	39	
8	5,8	8	27	19,4	15	58	41,7	49	
5	4,0	5	12	9,7	4	71	57,3	57	

KENN- ZIFFER	GEMEINDE	INSGESAMT			INSGESAMT		MAENNLICH
		93	94	95	ANZAHL	IN VH VON SPALTE 93	
• 59 Kreis Schleswig							
59 001	ALT BENNEBEK	131	79	52	98	74,8	58
59 002	ARNIS, STADT	148	114	34	13	8,8	13
59 003	BARGEN	83	50	33	67	80,7	37
59 004	BEREND	115	83	32	44	38,3	30
59 005	BERGENHUSEN	227	137	90	110	48,5	58
59 006	BOEEL	112	70	33	53	47,3	36
59 007	BOEELSCHIJAY	77	45	32	58	75,3	34
59 008	BOEKLUND	810	488	322	79	9,8	46
59 009	BOERM	263	147	116	178	67,7	97
59 010	ROLLINGSTEDT	190	126	64	117	61,6	69
59 011	BOREN	70	49	21	44	62,9	29
59 012	BORGWEDEL	116	67	49	76	65,5	45
59 013	BRARUPHOLZ	43	28	15	27	62,8	17
• 59 014	BREBEL	70	58	12	32	45,7	30
59 015	BREKLING	104	67	37	50	48,1	31
59 016	BROEDERSBY	87	57	30	26	29,9	18
59 017	BUISCHAU	56	42	14	27	48,2	20
59 018	BUSDORF	364	257	107	60	16,5	26
59 019	DANNEWERK	214	140	74	122	57,0	74
59 020	DOERPSTEDT	234	156	78	115	49,1	64
59 021	DOLLROTTFELD	62	38	24	42	67,7	31
59 022	EKENIS	79	45	34	65	82,3	37
59 023	ELLINGSTEDT	240	136	104	170	70,8	92
59 024	ERFDE	539	329	210	227	42,1	121
59 025	ESPERSTOFT	130	80	50	115	88,5	60
59 026	FAHRDORF	315	194	121	72	22,9	43
59 027	FAULUECK	92	68	24	48	52,2	37
59 028	FRIEDRICHSAU	85	60	25	57	67,1	37
59 029	FUESING	78	49	29	48	61,5	26
59 030	GAMMELLUND	79	45	34	49	62,0	26
59 031	GEEL	43	22	21	34	79,1	19
59 032	GELTORF	73	47	26	51	69,9	29
59 033	GOLTOFT	36	22	14	14	38,9	8
59 034	GROEDERSBY	75	55	20	38	50,7	28
59 035	GROSS RHEIDE	217	134	83	113	52,1	59
59 036	GRUMBY	70	45	25	42	60,0	29
59 037	HAVETOFT	141	78	63	58	41,1	29
• 59 038	HAVETOFSTLOIT	144	94	50	80	55,6	48
59 039	HOLLINGSTEDT	289	188	101	141	48,8	82
59 040	HOSTRUP	102	63	39	61	59,8	36
59 041	HUESBY	122	73	49	85	69,7	49
59 042	IDSTEDT	261	216	45	55	21,1	35
59 043	JAGEL	655	582	73	46	7,0	27
59 044	JUEBEK	437	328	109	49	11,2	33
59 045	KAPPELN, STADT	2 883	1 635	1 248	53	1,8	48
59 046	KETELSBY	62	36	26	23	37,1	14
59 047	KIESBY	59	50	9	24	40,7	20
59 048	KTUS	80	55	25	52	65,0	35
59 049	KLAPPHOLZ	103	63	40	73	70,9	42
59 050	KLEIN BENNEBEK	192	108	84	151	78,6	82
59 051	KLEIN RHEIDE	99	61	38	72	72,7	41
• 59 052	KOPPERRY	1 407	1 205	202	124	8,8	80
59 053	KROPP	2 152	1 614	538	155	7,2	89
59 054	LINDAU	75	40	26	31	41,3	26
59 055	LOIT	92	60	22	42	51,2	30
59 056	LOTTORF	46	27	19	31	67,4	17
59 057	LUERSCHAU	174	135	39	69	39,7	49
59 058	MEGGERDORF	273	160	113	174	63,7	92
59 059	MEHLBY	396	280	116	97	24,5	66
• 59 060	MOHRKIRCH	273	177	96	131	48,0	73
59 061	MOLDENIT	129	96	33	49	38,0	29
59 062	NEUBEREND	85	55	30	28	32,9	13
• 59 063	NORDERBRARUP	106	67	39	36	34,0	22
59 064	NORDERSTAPFL	180	103	77	94	52,2	49
59 065	NOTTFELD	53	29	24	22	41,5	16
59 066	NUFREL	37	20	17	18	48,6	11
59 067	OERSBERG	59	38	21	32	54,2	21
59 068	PARENKIRCHEN	69	48	21	40	58,0	28
59 069	RUEDE	91	57	34	62	68,1	37
59 070	RUEGGE	71	44	27	46	64,8	31

ERWERBSTÄTIGEN AM ARBEITSORT GEHÖREN ZUM WIRTSCHAFTSREICH

ERWERBS-
TÄTIGE AM
ARBEITSORT
IN V.H. DER
ERWERBS-
TÄTIGEN AM
WOHNORT

PRODUZIERENDES GEWERBE			HANDEL UND VERKEHR			SONSTIGER BEREICH (DIENSTLEISTUNGEN)			
INSGESAMT		MAENNLICH	INSGESAMT		MAENNLICH	INSGESAMT		MAENNLICH	
ANZAHL	IN V.H. VON SPALTE 93		ANZAHL	IN V.H. VON SPALTE 93		ANZAHL	IN V.H. VON SPALTE 93		
99	100	101	102	103	104	105	106	107	108
12	9,2	10	8	6,1	2	13	9,9	9	87,9
58	39,2	55	35	23,6	22	42	28,4	24	88,6
11	13,3	10	2	2,4	1	3	3,6	2	76,1
33	28,7	26	21	18,3	13	17	14,8	14	53,5
71	31,3	56	20	8,8	9	26	11,5	14	74,7
31	27,7	23	16	14,3	10	12	10,7	10	61,9
7	9,1	6	7	9,1	3	5	6,5	2	76,2
589	72,7	358	65	8,0	47	77	9,5	37	162,7
26	9,9	18	30	11,4	16	29	11,0	16	75,6
35	18,4	29	25	13,2	19	13	6,8	9	79,2
6	8,6	6	4	5,7	2	16	22,9	12	60,3
5	4,3	5	15	12,9	7	20	17,2	10	61,4
9	20,9	7	1	2,3		6	14,0	4	65,2
21	30,0	19	13	18,6	6	4	5,7	3	55,1
31	29,8	23	11	10,6	6	12	11,5	7	65,8
13	14,9	11	20	23,0	12	28	32,2	16	87,0
17	30,4	15	5	8,9	4	7	12,5	3	90,3
99	27,2	89	128	35,2	97	77	21,2	45	61,1
45	21,0	39	22	10,3	13	25	11,7	14	61,0
52	22,2	46	29	12,4	20	38	16,2	26	94,4
7	11,3	5	3	4,8	1	10	16,1	1	55,4
2	2,5	2	5	6,3	1	7	8,9	5	62,2
26	10,8	21	20	8,3	8	24	10,0	15	74,1
141	26,2	113	90	16,7	51	81	15,0	44	71,9
6	4,6	4	5	3,8	4	4	3,1	3	59,6
100	31,7	88	36	11,4	21	107	34,0	42	65,4
14	15,2	11	11	12,0	6	19	20,7	14	55,4
17	20,0	16	7	8,2	5	4	4,7	2	85,0
9	11,5	8	6	7,7	4	15	19,2	11	63,9
15	19,0	11	11	13,9	5	4	5,1	3	52,3
6	14,0	2		0,0		3	7,0	1	74,1
14	19,2	14	4	5,5	1	4	5,5	3	70,2
12	33,3	10	7	19,4	4	3	8,3		50,0
19	25,3	18	9	12,0	5	9	12,0	4	74,3
64	29,5	50	15	6,9	10	25	11,5	15	77,0
9	12,9	6	6	8,6	3	13	18,6	7	66,0
33	23,4	29	10	7,1	7	40	28,4	13	68,8
28	19,4	23	15	10,4	11	21	14,6	12	63,2
84	29,1	69	24	8,3	16	40	13,8	21	76,3
22	21,6	18	10	9,8	4	9	8,8	5	75,6
24	19,7	18	9	6,6	3	5	4,1	3	61,6
119	45,6	113	24	9,2	16	63	24,1	52	93,2
104	15,9	101	31	4,7	21	474	72,4	433	221,3
95	21,7	82	71	16,2	49	222	50,8	164	102,3
1 396	48,4	842	732	25,4	408	702	24,3	337	172,8
9	14,5	6	14	22,6	10	16	25,8	6	55,4
23	39,0	21	4	6,8	4	8	13,6	5	85,5
11	13,8	10	9	11,3	4	8	10,0	6	65,6
12	11,7	9	8	7,8	4	10	9,7	8	59,5
11	5,7	8	11	5,7	5	19	9,9	13	67,8
16	16,2	14	6	6,1	2	5	5,1	4	73,9
159	11,3	127	48	3,4	23	1 076	76,5	975	87,1
182	8,5	158	137	6,4	62	1 678	78,0	1 306	119,1
18	24,0	12	9	12,0	5	17	22,7	6	64,1
23	28,0	20	12	14,6	7	5	6,1	3	66,1
3	6,5	2	5	10,9	4	7	15,2	4	45,5
68	39,1	64	18	10,3	9	19	10,9	13	63,7
49	17,9	38	19	7,0	10	31	11,4	20	82,7
167	42,2	142	54	13,6	34	78	19,7	38	66,0
66	24,2	54	38	13,9	22	38	13,9	28	62,3
33	25,6	31	27	20,9	23	20	15,5	13	72,9
23	27,1	21	18	21,2	13	16	18,8	8	35,3
28	26,4	20	16	15,1	10	26	24,5	15	56,4
27	15,0	22	33	18,3	19	26	14,4	13	64,5
15	28,3	6	5	9,4	2	11	20,8	5	79,1
6	16,2	5	2	5,4		11	29,7	4	43,5
12	20,3	10	2	3,4	1	13	22,0	6	62,1
8	11,6	6	12	17,4	7	0	12,0	7	52,2
11	12,1	10	9	9,9	4	0	9,9	6	65,5
8	11,3	5	10	14,1	3	7	9,9	5	57,3

STATIS-
TISCHE

Q

KENN-
ZIFFER

GEMEINDE

SCHÜLER UND STUDIERENDE

AM WOHNNORT
DAVON BESUCHEN DIE (DAS)

	INSGESAMT	VOLKS- SCHULE	REAL- SCHULE	GYM- NASIUM	BERUFS- FACH-/ FACH- SCHULE	INGE- NIEUR- SCHULE	HOCH- SCHULE	AM SCHULORT
• 59 Kreis Schleswig								
59 001 ALT RENNEBEK	70	53	11	6				58
59 002 ARNIS, STADT	87	72	7	6	2			30
59 003 BARGEN	40	38		2				
59 004 BEREND	88	68	14	5	1			
59 005 BERGENHUSEN	118	97	14	7				116
59 006 BOEEL	75	47	23	5				39
59 007 BOEELSCHUBY	48	34	10	3			1	
59 008 BOEKLUND	195	140	20	31	2		2	294
59 009 BOERM	101	82	15	4				50
59 010 BOLLINGSTEDT	107	76	18	11	1		1	46
59 011 BOREN	51	34	12	3	1		1	58
59 012 BORGWEDEL	74	52	9	12	1			
59 013 BRARUPHOLZ	13	10	3					
• 59 014 BREBEL	64	44	18	2				27
59 015 BREKLING	58	47	5	6				
59 016 BRODEBSBY	36	25	8	1			2	
59 017 BUSCHAU	25	15	6	3			1	
59 018 BUSDORF	222	169	17	33	1		2	161
59 019 DANNEWERK	144	117	12	15				18
59 020 DOERPSTEDT	83	72	6	3	2			50
59 021 DOLLROTTFELD	39	30	7	2				
59 022 EKENIS	64	49	9	5			1	
59 023 ELLINGSTEDT	136	123	6	3	4			117
59 024 ERFOE	337	258	55	22	1		1	415
59 025 ESPERSTOFT	62	46	10	5	1			
59 026 FAHRDORF	238	179	20	33	5		1	211
59 027 FAULUECK	79	64	10	4	1			
59 028 FRIEDRICHSAU	44	39	3	2				
59 029 FUESING	34	27	3	4				
59 030 GAMMELLUND	69	61	4	4				
59 031 GEEL	19	14	1	3			1	
59 032 GELTORF	42	24	13	4				1
59 033 GOLTOFT	33	25	6		2			
59 034 GROEDERSBY	46	32	6	8				190
59 035 GROSS RHEIDE	106	84	16	6				77
59 036 GRUMBY	68	57	6	5				
59 037 HAVETOFT	132	122	6	4				131
• 59 038 HAVETOFTLOIT	84	57	11	15	1			58
59 039 HOLLINGSTEDT	122	101	10	6	5			111
59 040 HOSTRUP	51	39	5	5	1		1	
59 041 HUESBY	49	35	7	6	1			14
59 042 IDSTEDT	111	87	7	15	1		1	103
59 043 JAGEL	97	81	9	6				79
59 044 JUEBEK	167	131	18	16	2			285
59 045 KAPPELN, STADT	566	394	68	86	12		2	4 384
59 046 KETELSBY	44	34	7	2	1			11
59 047 KIESBY	55	41	8	5	1			
59 048 KIUS	45	36	5	2			2	
59 049 KLAPPHOLZ	79	66	8	4	1			67
59 050 KLEIN RENNEBEK	107	97	7	3				88
59 051 KLEIN RHEIDE	43	34	3	6				
• 59 052 KOPPERBY	459	350	53	54	2			359
59 053 KROPP	494	380	52	55	6		1	592
59 054 LINDAU	45	30	5	6	2		2	32
59 055 LOIT	42	34	4	4				
59 056 LOTTORF	28	25	2		1			
59 057 LUERSCHAU	117	88	8	16	5			
59 058 MEGGERDORF	139	124	15					101
59 059 MEHLBY	261	212	22	25	1			183
• 59 060 MOHRKIRCH	177	123	34	15	3		1	1 120
59 061 MOLDENIT	66	55	8	2	1			
59 062 NEUBEREND	115	92	11	10	1		1	55
• 59 063 NORDERBRARUP	94	70	16	4	3			173
59 064 NORDERSTAPEL	107	84	14	6	3			54
59 065 NOTTFELD	27	19	7	1				24
59 066 NUEREL	27	22	3	2				96
59 067 OERSBERG	32	26	4	1	1			
59 068 RABENKIRCHEN	59	45	7	7				
59 069 RIJEDE	53	46	4	2				14
59 070 RUEGGE	52	45	6				1	14

BERUFSPENDLER

AUSBILDUNGSPENDLER

AUSPENDLER		BERUFSPENDLER				AUSBILDUNGSPENDLER			
INSGESAMT		MAENNLICH		EINPENDLER		MAENNLICH		EINPENDLER	
ANZAHL	IN VH VON SPALTE 59	ANZAHL	IN VH VON SPALTE 93	ANZAHL	IN VH VON SPALTE 93	ANZAHL	IN VH VON SPALTE 109	ANZAHL	IN VH VON SPALTE 116
117	118	119	120	121	122	123	124	125	126
19	12,8	18	1	0,8		13	18,6	1	1,7
61	36,5	38	42	28,4	36	58	66,7	1	3,3
27	24,9	23	1	1,2	1	36	90,0		0,0
120	55,8	83	20	17,4	19	88	100,0		0,0
87	28,6	69	10	4,4	9	46	39,0	46	39,0
78	43,1	48	9	8,0	9	42	56,0	6	15,4
24	23,8	21		0,0		47	97,9		0,0
106	21,3	79	418	51,6	247	37	19,0	136	46,3
90	25,9	63	5	1,9	4	52	51,5	1	2,0
69	28,8	58	19	10,0	19	61	57,0		0,0
52	44,8	37	6	8,6	5	25	49,0	32	55,2
76	40,2	57	3	2,6	2	70	94,6		0,0
25	37,9	22	2	4,7	2	5	38,5		0,0
69	54,3	50	12	17,1	12	40	62,5	3	11,1
69	43,7	45	15	14,4	9	54	93,1		0,0
27	27,0	21	14	16,1	10	36	100,0		0,0
12	19,4	9	6	10,7	5	24	96,0		0,0
392	65,8	267	160	44,0	130	63	28,4	2	1,2
160	45,6	125	23	10,7	20	126	87,5		0,0
34	13,7	24	20	8,5	18	33	39,8		0,0
51	45,5	40	1	1,6	1	38	97,4		0,0
51	40,2	41	3	3,8	2	63	98,4		0,0
85	26,2	63	1	0,4	1	19	14,0		0,0
249	33,2	197	38	7,1	31	31	9,2	109	26,3
89	40,8	71	1	0,8	1	61	98,4		0,0
254	52,7	190	87	27,6	57	72	30,3	45	21,3
78	47,0	48	4	4,3	3	76	96,2		0,0
34	34,0	26	19	22,4	18	42	95,5		0,0
48	39,3	28	4	5,1	4	30	88,2		0,0
74	49,0	60	2	2,5	2	69	100,0		0,0
15	25,9	14		0,0		18	94,7		0,0
33	31,7	20	2	2,7	2	38	90,5		0,0
38	52,8	28	2	5,6	2	33	100,0		0,0
37	36,6	25	11	14,7	6	13	28,3	157	82,6
82	29,1	63	17	7,8	15	29	27,4		0,0
37	34,9	30	1	1,4	1	66	97,1		0,0
75	36,6	59	11	7,8	7	36	27,3	35	26,7
88	38,6	64	4	2,8	3	28	33,3	2	3,4
101	26,6	81	11	3,8	11	22	18,0	11	9,9
43	31,9	34	10	9,8	10	50	98,0		0,0
97	49,0	74	21	17,2	19	35	71,4		0,0
149	53,2	114	130	49,8	124	71	64,0	63	61,2
94	31,8	58	453	69,2	427	49	50,5	31	39,2
170	39,8	123	180	41,2	155	45	26,9	163	57,2
228	13,7	179	1 443	50,1	797	24	4,2	842	60,8
52	46,4	39	2	3,2	2	33	75,0		0,0
23	33,3	16	13	22,0	12	52	94,5		0,0
45	36,9	32	3	3,8	3	43	95,6		0,0
70	40,5	48		0,0		16	20,3	4	6,0
91	32,2	65		0,0		19	17,8		0,0
43	32,1	25	8	8,1	7	42	97,7		0,0
423	26,2	290	215	15,3	164	111	24,2	11	3,1
330	18,3	243	675	31,4	534	72	14,6	170	28,7
48	41,0	36	6	8,0	2	19	42,2	6	18,8
56	45,2	39	14	17,1	14	42	100,0		0,0
57	56,4	35	2	4,3	2	28	100,0		0,0
155	56,8	120	56	32,2	55	114	97,4		0,0
66	20,0	55	9	3,3	8	41	29,5	3	3,0
322	53,7	222	118	29,8	101	82	31,4	4	2,2
184	42,0	139	19	7,0	18	60	33,9	3	2,5
100	56,5	72	52	40,3	49	63	95,5		0,0
167	69,3	130	11	12,9	10	61	53,0	1	1,8
95	50,5	71	13	12,3	8	29	30,9	108	62,4
109	39,1	86	10	5,6	5	54	50,5	1	1,9
18	26,9	11	4	7,5	1	4	14,8	1	4,2
51	60,0	38	3	8,1		12	44,4	81	84,4
38	40,0	27	2	3,4	1	26	81,3		0,0
59	47,2	36	3	4,3	2	58	98,3		0,0
54	38,8	45	6	6,6	6	39	73,6		0,0
55	44,4	40	2	2,8	1	51	98,1	13	92,9

STATI- STISCHE	R	GEMEINDE	WOHNBEVÖLKERUNG AM				27.5.1970		
			FLÄCHE AM 27.5. 1970 IN QKM	17.5.1939	13.9.1950	6.6.1961	INSGESAMT	MAENNlich	WEIBlich
KENN- ZIFFER			1	2	3	4	5	6	7
noch: 59 Kreis Schleswig									
• 59 071	SATRUP		23,95	2 015	3 568	2 858	2 837	1 400	1 437
59 072	SAUSTRUP		8,14	253	485	285	273	137	136
59 073	SCHAALBY		6,83	288	542	370	522	261	261
59 074	SCHEGGEROTT		4,43	236	493	264	273	145	128
59 075	SCHLESWIG,STADT		24,30	26 015	36 247	33 766	32 518	15 169	17 349
• 59 076	SCHNARUP-THUMBY		10,72	626	1 159	646	635	318	317
59 077	SCHUBY		23,98	731	1 666	1 140	1 630	819	811
59 078	SELK		10,05	236	504	387	590	299	291
59 079	SILBERSTEDT		23,29	733	1 687	989	1 003	487	516
59 080	STEINFELD		8,73	563	1 060	652	632	307	325
59 081	STOLK		14,54	596	1 064	751	757	377	380
59 082	STRUXDORF		13,37	672	1 199	730	710	361	349
• 59 083	SUEDERBRARUP		8,10			3 261	3 282	1 539	1 743
59 084	SUEDERFAHRENSTEDT		9,15	298	592	338	407	193	214
59 085	SUEDERSTAPEL		16,96	765	1 303	921	1 024	488	536
59 086	TAARSTEDT		13,69	817	1 434	871	895	440	455
59 087	TETENMUSEN		23,69	505	936	653	717	355	362
59 088	TIELEN		13,32	374	581	391	352	174	178
59 089	TOESDORF		2,98	86	126	86	101	46	55
59 090	TOLK		10,47	911	1 285	930	975	488	487
59 091	TORSBALLIG		5,02	256	474	277	256	129	127
59 092	TREIA		21,75	936	1 863	1 180	1 148	567	581
59 093	UELSEBY		10,63	470	814	516	498	224	274
59 094	ULSNIS		9,49	440	765	511	469	228	241
• 59 095	WAGERSROTT		5,63			351	333	175	158
59 096	WOHLDE		14,42	547	962	593	584	274	310
• ZUSAMMEN			1 053,78	76 029	126 139	96 739	99 980	48 416	51 564

STATI- STISCHE	R	GEMEINDE	VON DER WOHNBEVÖLKERUNG SIND							
			UNTER 6 JAHRE ALT	6 BIS UNTER 15 JAHRE ALT	15 BIS UNTER 18 JAHRE ALT	18 BIS UNTER 21 JAHRE ALT	21 BIS UNTER 30 JAHRE ALT	30 BIS UNTER 45 JAHRE ALT	45 BIS UNTER 60 JAHRE ALT	60 BIS UNTER 60 JAHRE ALT
KENN- ZIFFER			20	21	22	23	24	25	26	
noch: 59 Kreis Schleswig										
• 59 071	SATRUP		288	419	113	115	261	538	493	
59 072	SAUSTRUP		36	54	13	6	29	48	34	
59 073	SCHAALBY		72	107	22	23	47	124	62	
59 074	SCHEGGEROTT		38	45	4	8	28	52	41	
59 075	SCHLESWIG,STADT		3 133	4 038	1 392	1 591	4 181	5 449	5 519	
• 59 076	SCHNARUP-THUMBY		78	80	30	24	68	108	104	
59 077	SCHUBY		200	304	117	89	158	319	211	
59 078	SELK		82	103	11	20	52	143	91	
59 079	SILBERSTEDT		110	177	49	33	93	191	159	
59 080	STEINFELD		85	94	24	33	56	104	109	
59 081	STOLK		79	147	34	18	69	149	115	
59 082	STRUXDORF		80	104	40	28	63	138	101	
• 59 083	SUEDERBRARUP		264	426	139	139	385	515	553	
59 084	SUEDERFAHRENSTEDT		63	64	17	12	37	82	51	
59 085	SUEDERSTAPEL		133	137	44	34	114	172	154	
59 086	TAARSTEDT		110	139	40	35	83	157	136	
59 087	TETENMUSEN		98	116	25	26	84	140	111	
59 088	TIELEN		26	63	14	9	27	85	46	
59 089	TOESDORF		18	21	6	2	8	23	10	
59 090	TOLK		105	181	43	41	91	182	148	
59 091	TORSBALLIG		22	39	9	12	30	41	44	
59 092	TREIA		131	176	53	40	93	228	167	
59 093	UELSEBY		54	69	9	12	46	85	69	
59 094	ULSNIS		59	84	16	12	41	87	56	
• 59 095	WAGERSROTT		35	62	12	10	33	67	45	
59 096	WOHLDE		70	97	22	24	55	98	84	
• ZUSAMMEN			10 814	14 539	4 171	4 255	11 659	18 228	15 658	

ZU- BZM. ABNAHME (-)
DER WOHNBEVÖLKERUNG
IN VH

BEVÖLKERUNGSDICHTE

VON DER WOHNBEVÖLKERUNG SIND

1939 BIS 1970	1961 BIS 1970	1939	1950	1961	1970	LEDIG		VERHEIRATET		VERWITWET	
		EINWOHNER JE QKM				INSGESAMT	WEIBLICH	INSGESAMT	WEIBLICH	INSGESAMT	WEIBLICH
8	9	10	11	12	13	14	15	16	17	18	19
40,8	0,7-	84	149	119	118	1 113	497	1 441	723	249	195
7,9	4,2-	31	60	35	34	125	54	127	64	19	16
81,3	41,1	42	79	54	76	251	115	240	120	30	26
15,7	3,4	53	111	60	62	107	41	138	68	24	17
25,0	3,7-	1 071	1 492	1 390	1 338	13 901	6 632	14 318	7 191	3 382	2 908
1,4	1,7-	58	108	60	59	259	111	314	156	53	42
123,0	43,0	31	71	48	69	796	364	712	356	109	82
150,0	52,5	23	50	39	59	250	110	299	150	36	28
36,8	1,4	31	72	42	43	440	208	461	231	93	71
12,3	3,1-	64	121	75	72	264	114	296	150	66	57
27,0	0,8	41	73	52	52	322	143	369	186	62	48
5,7	2,7-	50	90	55	53	291	121	354	176	57	45
0,0	0,6			403	405	1 288	615	1 544	753	408	342
36,6	20,4	33	65	37	44	173	84	200	101	31	28
33,9	11,2	45	77	54	60	406	185	496	248	110	94
9,5	2,8	60	105	64	65	379	172	424	213	82	64
42,0	9,8	21	40	28	30	312	138	346	173	54	47
5,9-	10,0-	28	44	29	26	151	68	168	82	30	27
17,4	17,4	29	42	29	34	50	28	42	21	6	5
7,0	4,8	87	123	89	93	425	187	452	226	86	68
0,0	7,6-	51	94	55	51	110	45	123	63	20	18
22,6	2,7-	43	86	54	53	471	207	563	283	109	88
6,0	3,5-	44	77	49	47	187	90	234	118	70	62
6,6	8,2-	46	81	54	49	204	100	223	112	34	26
	5,1-			62	59	152	60	150	75	25	19
6,8	1,5-	38	67	41	40	232	113	298	151	49	43
31,5	3,4	72	120	92	95	42 808	19 553	46 028	23 049	9 403	7 798

VON DER WOHNBEVÖLKERUNG SIND

60 BIS UNTER 65 JAHRE ALT	65 BIS UNTER 75 JAHRE ALT	75 UND MEHR JAHRE ALT	UNTER 65 UND MEHR JAHRE ALT		EVANGELISCH ANZAHL	ROEMISCH-KATHOLISCH		PERSONEN DIE ANDERSWO ZUR WOHNBE- VÖLKERUNG GEOEREN	AUSLAENDER		
			IN VH VON SPALTE 5	UND MEHR VON SPALTE 5		ANZAHL IN VH VON SPALTE 5	ANZAHL IN VH VON SPALTE 5		ANZAHL IN VH VON SPALTE 5	IN VH VON SPALTE 5	
27	28	29	30	31	32	33	34	35	36	37	38
223	265	122	24,9	13,6	2 678	94,4	60	2,1	85	44	1,6
15	27	11	33,0	13,9	272	99,6		0,0	10		0,0
23	22	20	34,3	8,0	477	91,4	8	1,5	9	4	0,8
15	29	13	30,4	15,4	260	95,2	6	2,2	7		0,0
2 079	3 275	1 861	22,1	15,8	28 997	89,2	1 665	5,1	1 397	229	0,7
44	56	43	24,9	15,6	621	97,8	7	1,1	20	1	0,2
74	99	59	30,9	9,7	1 538	94,4	53	3,3	39	9	0,6
30	45	13	31,4	9,8	532	90,2	23	3,9	56		0,0
43	91	57	28,6	14,8	985	98,2	11	1,1	18		0,0
37	59	31	28,3	14,2	612	96,8	2	0,3	27	4	0,6
49	64	33	29,9	12,8	736	97,2	11	1,5	12		0,0
40	70	46	25,9	16,3	675	95,1	6	0,8	27	3	0,4
242	381	238	21,0	18,9	2 975	90,6	176	5,4	177	17	0,5
27	41	13	31,2	13,3	382	93,9	11	2,7	11		0,0
61	102	73	26,4	17,1	984	96,1	8	0,8	27	3	0,3
58	94	43	27,8	15,3	869	97,1	5	0,6	18		0,0
38	51	28	29,8	11,0	688	96,0	16	2,2	24		0,0
24	43	15	25,3	16,5	347	98,6		0,0	8		0,0
5	5	3	38,6	7,9	99	98,0		0,0	1		0,0
45	96	43	29,3	14,3	940	96,4	7	0,7	30	2	0,2
20	25	14	23,8	15,2	251	98,0	2	0,8	7		0,0
79	122	59	26,7	15,8	1 129	98,3	4	0,3	48	1	0,1
34	67	53	24,7	24,1	480	96,4	12	2,4	20		0,0
36	55	23	30,5	16,6	461	98,3	2	0,4	8	2	0,4
18	32	19	29,1	15,3	326	97,9	2	0,6	13		0,0
31	75	28	28,6	17,6	573	98,1	7	1,2	31		0,0
6 007	9 365	5 284	25,4	14,7	92 371	92,4	3 839	3,8	3 990	580	0,6

STATI- STISCHE	R	GEMEINDE	PRIVATHAUSHALTE				PERSONEN IN PRIVAT- HAUS- HALTEN	DURCH- SCHNITT- LICHE HAUS- HALTS- GROSSE		
			INSGESAMT		DAVON					
			1961	1970	EINPERSONEN- HAUSHALTE				MEHRPERSONEN- HAUSHALTE	
					INS- GESAMT	WEIB- LICH			INS- GESAMT	DAR. MIT LED.PERS. U.18JAHREN
KENN- ZIFFER		39	40	41	42	43	44	45	46	
noch: 59 Kreis Schleswig										
• 59 071	SATRUP	941	1 005	226	169	779	398	2 902	2,89	
59 072	SAUSTRUP	81	80	11	9	69	42	282	3,53	
59 073	SCHAALBY	116	148	20	15	128	78	531	3,59	
59 074	SCHEGGEROTT	84	86	12	11	74	42	277	3,22	
59 075	SCHLESWIG,STADT	11 234	11 703	3 592	2 768	8 111	4 009	29 668	2,54	
• 59 076	SCHNARUP-THUMBY	214	210	35	31	175	86	653	3,11	
59 077	SCHUBY	344	468	83	59	385	249	1 618	3,46	
59 078	SELK	120	189	21	16	168	94	615	3,25	
59 079	SILBERSTEDT	282	309	50	43	259	151	1 009	3,27	
59 080	STEINFELD	209	210	43	38	167	88	652	3,10	
59 081	STOLK	221	229	32	26	197	112	769	3,36	
59 082	STRUXDDRF	229	236	43	36	193	105	728	3,08	
• 59 083	SUEDERBRARUP	1 189	1 198	322	269	876	412	3 225	2,69	
59 084	SUEDERFAHRENSTEDT	104	128	18	16	110	66	417	3,26	
59 085	SUEDERSTAPEL	295	332	55	45	277	156	1 034	3,11	
59 086	TAARSTEDT	311	267	32	28	235	128	909	3,40	
59 087	TETENHUSEN	185	200	26	25	174	112	735	3,68	
59 088	TIELEN	105	93	3	3	90	50	358	3,85	
59 089	TOESDORF	29	30	5	4	25	20	102	3,40	
59 090	TOLK	268	310	55	43	255	144	1 000	3,23	
59 091	TORSBALLIG	83	79	7	6	72	33	261	3,30	
59 092	TREIA	368	375	61	46	314	163	1 189	3,17	
59 093	UELSBY	153	156	31	25	125	57	456	2,92	
59 094	ULSNIS	156	140	19	15	121	66	476	3,40	
• 59 095	WAGERSROTT	102	110	24	17	86	41	337	3,06	
59 096	WOHLDE	178	179	26	22	153	91	611	3,41	
• ZUSAMMEN		30 922	33 015	7 511	5 849	25 504	13 785	96 594	2,93	

STATI- STISCHE	R	GEMEINDE	ERWERBSTAETIGE AM WOHNORT							VON LAND- INS
			INSGESAMT		MAENNLICH		WEIBLICH			
			ANZAHL	IN VH VON SPALTE 5	ANZAHL	IN VH VON SPALTE 6	ANZAHL	IN VH VON SPALTE 7	ANZAHL	
noch: 59 Kreis Schleswig										
• 59 071	SATRUP	1 155	40,7	780	55,7	375	26,1	139		
59 072	SAUSTRUP	103	37,7	67	48,9	36	26,5	61		
59 073	SCHAALBY	234	44,8	153	58,6	81	31,0	55		
59 074	SCHEGGEROTT	106	38,8	74	51,0	32	25,0	33		
59 075	SCHLESWIG,STADT	12 416	38,2	8 083	53,3	4 333	25,0	157		
• 59 076	SCHNARUP-THUMBY	281	44,3	186	58,5	95	30,0	83		
59 077	SCHUBY	650	39,9	453	55,3	197	24,3	150		
59 078	SELK	240	40,7	167	55,9	73	25,1	57		
59 079	SILBERSTEDT	439	43,8	269	55,2	170	32,9	195		
59 080	STEINFELD	229	36,2	157	51,1	72	22,2	59		
59 081	STOLK	321	42,4	210	55,7	111	29,2	118		
59 082	STRUXDDRF	289	40,7	187	51,8	102	29,2	99		
• 59 083	SUEDERBRARUP	1 282	39,1	879	57,1	403	23,1	78		
59 084	SUEDERFAHRENSTEDT	154	37,8	101	52,3	53	24,8	60		
59 085	SUEDERSTAPEL	384	37,5	254	52,0	130	24,3	80		
59 086	TAARSTEDT	322	36,0	234	53,2	88	19,3	119		
59 087	TETENHUSEN	330	46,0	210	59,2	120	33,1	139		
59 088	TIELEN	171	48,6	113	64,9	58	32,6	95		
59 089	TOESDORF	30	29,7	23	50,0	7	12,7	8		
59 090	TOLK	395	40,5	254	52,0	141	29,0	110		
59 091	TORSBALLIG	117	45,7	79	61,2	38	29,9	50		
59 092	TREIA	426	37,1	302	53,3	124	21,3	131		
59 093	UELSBY	166	33,3	118	52,7	48	17,5	50		
59 094	ULSNIS	152	32,4	114	50,0	38	15,8	55		
• 59 095	WAGERSROTT	129	38,7	91	52,0	38	24,1	51		
59 096	WOHLDE	243	41,6	150	54,7	93	30,0	108		
• ZUSAMMEN		39 998	40,0	26 826	55,4	13 172	25,5	7 237		

WOHNBEVÖLKERUNG (ERNAHRER U. ERNAHRTE) NACH UEBERWIEGENDEM LEBENSUNTERHALT DES ERNAHRERS DURCH

PERSONEN IN AN- STÄLTEN	ERWERBSTÄTIGKEIT		DAVON GEBÖREN ZUM WIRTSCHAFTSBEREICH					RENTE, PENSION VERMÖGEN UND DGL.		DARUNTER ERNAHRTE	
	ANZAHL	IN VH V.SP.5	LAND- UND FORSTWIRTSCHAFT		PRODUZIEREN- DES GEWERBE	HANDEL UND VERKEHR	SONSTIGER BEREICH	ANZAHL	IN VH V.SP.5	ANZAHL	IN VH V.SP.5
			ANZAHL		IN VH VON SPALTE 5						
47	48	49	50	51	52	53	54	55	56	57	58
	2 191	77,2	233	8,2	49,9	8,1	11,0	646	22,8	1 305	46,0
	213	78,0	123	45,1	19,4	8,1	5,5	60	22,0	138	50,5
	449	86,0	94	18,0	25,1	16,7	26,2	73	14,0	269	51,5
	211	77,3	64	23,4	33,3	11,4	9,2	62	22,7	131	48,0
3 791	22 417	68,9	230	0,7	15,4	11,6	41,3	10 101	31,1	13 161	40,5
	469	73,9	133	20,9	31,5	10,7	10,7	166	26,1	255	40,2
45	1 345	82,5	248	15,2	28,3	14,4	24,5	285	17,5	848	52,0
	493	83,6	81	13,7	24,4	11,2	34,2	97	16,4	298	50,5
9	762	76,0	303	30,2	28,1	4,9	12,8	241	24,0	436	43,5
	470	74,4	120	19,0	29,7	12,5	13,1	162	25,6	314	49,7
	605	79,9	171	22,6	37,6	7,8	11,9	152	20,1	370	48,9
	524	73,8	173	24,4	32,4	6,5	10,6	186	26,2	329	46,3
189	2 273	69,3	172	5,2	24,4	18,1	21,5	1 009	30,7	1 355	41,3
	314	77,1	112	27,5	28,7	9,1	11,8	93	22,9	191	46,9
9	728	71,1	123	12,0	27,0	8,9	23,2	296	28,9	475	46,4
	691	77,2	239	26,7	25,8	14,7	9,9	204	22,8	449	50,2
	569	79,4	195	27,2	17,3	11,3	23,6	148	20,6	324	45,2
	254	72,2	112	31,8	29,0	4,0	7,4	98	27,8	139	39,5
	81	80,2	20	19,8	41,6	8,9	9,9	20	19,8	62	61,4
	767	78,7	199	20,4	34,8	7,9	15,6	208	21,3	456	46,8
	200	78,1	64	25,0	37,5	5,9	9,8	56	21,9	96	37,5
56	850	74,0	220	19,2	24,1	12,0	18,7	298	26,0	542	47,2
	329	66,1	98	19,7	29,7	7,6	9,0	169	33,9	219	44,0
	331	70,6	159	33,9	21,7	2,6	12,4	138	29,4	219	46,7
	249	74,8	67	20,1	39,3	8,7	6,6	84	25,2	146	43,8
	433	74,1	143	24,5	30,3	7,0	12,3	151	25,9	254	43,5
6 186	74 141	74,2	11 865	11,9	23,6	10,9	27,8	25 839	25,8	43 617	43,6

DEN ERWERBSTÄTIGEN AM WOHNRORT GEBÖREN ZUM WIRTSCHAFTSBEREICH

UND FORSTWIRTSCHAFT		PRODUZIERENDES GEWERBE			HANDEL UND VERKEHR			SONSTIGER BEREICH (DIENSTLEIST.)		
GESAMT	MAENNLICH	INSGESAMT		MAENNLICH	INSGESAMT		MAENNLICH	INSGESAMT		MAENNLICH
		ANZAHL	IN VH VON SPALTE 59		ANZAHL	IN VH VON SPALTE 59		ANZAHL	IN VH VON SPALTE 59	
66	67	68	69	70	71	72	73	74	75	76
12,0	86	687	59,5	506	137	11,9	77	192	16,6	111
59,2	36	21	20,4	17	11	10,7	9	10	9,7	5
23,5	31	63	26,9	52	42	17,9	29	74	31,6	41
31,1	21	41	38,7	33	12	11,3	9	20	18,9	11
1,3	120	2 588	20,8	2 096	2 426	19,5	1 375	7 245	58,4	4 492
29,5	46	113	40,2	83	40	14,2	30	45	16,0	27
23,1	93	209	32,2	190	108	16,6	65	183	28,2	105
23,8	35	67	27,9	54	34	14,2	22	82	34,2	56
44,4	104	124	28,2	107	40	9,1	20	80	18,2	38
25,8	38	81	35,4	64	44	19,2	29	45	19,7	26
36,8	59	114	35,5	99	41	12,8	22	48	15,0	30
34,3	60	105	36,3	82	30	10,4	19	55	19,0	26
6,1	53	396	30,9	286	335	26,1	209	473	36,9	331
39,0	37	51	33,1	40	16	10,4	12	27	17,5	12
20,8	49	117	30,5	103	68	17,7	29	119	31,0	73
37,0	86	92	28,6	83	54	16,8	39	57	17,7	26
42,1	79	61	18,5	52	45	13,6	22	85	25,8	57
55,6	62	52	30,4	37	11	6,4	4	13	7,6	10
26,7	6	15	50,0	12	3	10,0	3	4	13,3	2
27,8	65	147	37,2	111	54	13,7	26	84	21,3	52
42,7	27	40	34,2	35	13	11,1	9	14	12,0	8
30,8	78	119	27,9	105	70	16,4	47	106	24,9	72
30,1	36	62	37,3	50	21	12,7	16	33	19,9	16
36,2	50	46	30,3	36	12	7,9	7	39	25,7	21
39,5	32	47	36,4	41	12	9,3	9	19	14,7	9
44,4	57	70	28,8	58	26	10,7	14	39	16,0	21
18,1	4 384	11 029	27,6	8 834	6 553	16,4	3 248	15 179	37,9	9 760

STATI-
STISCHE

R

KENN-
ZIFFER

GEMEINDE

ERWERBS-
TAETIGE
MIT
WEITERER
TAETIGKEIT
IN DER
LAND-
WIRTSCHAFT

SELBSTAENDIGE

VON DEN ERWERBSTAETIGEN
MITHELFE NDE FAMILIENANGEHOERIGE

INSGESAMT

MAENNLICH

INSGESAMT

MAENNLICH

IN VH VON
SPALTE 59

ANZAHL

IN VH VON
SPALTE 59

ANZAHL

77

78

79

80

81

82

83

noch: 59 Kreis Schleswig

•59 071	SATRUP	24	132	11,4	124	92	8,0	11
59 072	SAUSTRUP	2	24	23,3	23	23	22,3	2
59 073	SCHAALBY	1	28	12,0	23	27	11,5	4
59 074	SCHEGGEROTT		17	16,0	14	12	11,3	2
59 075	SCHLESWIG,STADT	22	949	7,6	763	359	2,9	50
•59 076	SCHNARUP-THUMBY	15	55	19,6	50	46	16,4	7
59 077	SCHUBY	2	92	14,2	85	70	10,8	11
59 078	SELK	5	42	17,5	38	28	11,7	6
59 079	SILBERSTEDT	13	100	22,8	91	120	27,3	22
59 080	STEINFELD	10	52	22,7	42	27	11,8	5
59 081	STOLK	8	58	18,1	50	69	21,5	12
59 082	STRUXDORF	8	63	21,8	54	51	17,6	10
•59 083	SUEDERBRARUP	6	168	13,1	133	71	5,5	6
59 084	SUEDERFAHRENSTEDT		31	20,1	30	27	17,5	3
59 085	SUEDERSTAPEL	12	71	18,5	59	61	15,9	12
59 086	TAARSTEDT	7	74	23,0	69	45	14,0	10
59 087	TETENHUSEN	18	57	17,3	52	80	24,2	22
59 088	TIELEN	4	37	21,6	34	44	25,7	14
59 089	TOESDORF		6	20,0	6	4	13,3	1
59 090	TOLK	2	64	16,2	58	63	15,9	15
59 091	TORSBALLIG	6	21	17,9	21	23	19,7	5
59 092	TREIA	12	95	22,3	90	79	18,5	15
59 093	UELSBY	7	38	22,9	35	20	12,0	6
59 094	ULSNIS		14	9,2	12	4	2,6	
•59 095	WAGERSROTT	1	26	20,2	21	22	17,1	6
59 096	WOHLDE	12	60	24,7	51	74	30,5	13
• ZUSAMMEN		585	5 575	13,9	4 791	4 178	10,4	835

STATI-
STISCHE

R

KENN-
ZIFFER

GEMEINDE

ERWERBSTAETIGE AM ARBEITSORT

LAND- UND FORSTWIRTSCHAFT

VON DEN

INSGESAMT

MAENNLICH

WEIBLICH

INSGESAMT

MAENNLICH

93

94

95

96

97

98

noch: 59 Kreis Schleswig

•59 071	SATRUP	1 328	891	437	137	10,3	84
59 072	SAUSTRUP	66	40	26	60	90,9	35
59 073	SCHAALBY	191	88	63	56	37,1	32
59 074	SCHEGGEROTT	63	43	20	34	54,0	22
59 075	SCHLESWIG,STADT	15 030	9 728	5 302	183	1,2	142
•59 076	SCHNARUP-THUMBY	177	112	65	83	46,9	46
59 077	SCHUBY	429	317	112	145	33,8	91
59 078	SELK	140	96	46	56	40,0	35
59 079	SILBERSTEDT	371	232	139	194	52,3	103
59 080	STEINFELD	144	96	48	59	41,0	38
59 081	STOLK	182	105	77	116	63,7	58
59 082	STRUXDORF	181	112	69	97	53,6	59
•59 083	SUEDERBRARUP	1 292	892	400	83	6,4	58
59 084	SUEDERFAHRENSTEDT	95	60	35	60	63,2	37
59 085	SUEDERSTAPEL	253	160	93	79	31,2	48
59 086	TAARSTEDT	219	158	61	115	52,5	83
59 087	TETENHUSEN	220	128	92	136	61,8	76
59 088	TIELEN	159	109	50	93	58,5	60
59 089	TOESDORF	21	17	4	11	52,4	9
59 090	TOLK	274	168	106	108	39,4	63
59 091	TORSBALLIG	66	38	28	50	75,8	27
59 092	TREIA	340	229	111	129	37,9	78
59 093	UELSBY	105	64	41	50	47,6	36
59 094	ULSNIS	141	109	32	55	39,0	50
•59 095	WAGERSROTT	74	50	24	51	68,9	32
59 096	WOHLDE	202	120	82	106	52,5	55
• ZUSAMMEN		38 837	25 694	13 143	7 231	18,6	4 379

AM WOHNORT SIND NACH DER STELLUNG IM BERUF

BEAMTE			ANGESTELLTE (EINSCHL. KAUFM. LEHRLINGE)			ARBEITER (EINSCHL. GEWERBL. LEHRLINGE)		
INSGESAMT		MAENNLICH	INSGESAMT		MAENNLICH	INSGESAMT		MAENNLICH
ANZAHL	IN VH VON SPALTE 59		ANZAHL	IN VH VON SPALTE 59		ANZAHL	IN VH VON SPALTE 59	
84	85	86	87	88	89	90	91	92
70	6,1	54	265	22,9	140	596	51,6	451
2	1,9	2	9	8,7	7	45	43,7	33
30	12,8	22	37	15,8	18	112	47,9	86
9	8,5	7	15	14,2	8	53	50,0	43
2 703	21,8	2 532	4 806	38,7	2 215	3 599	29,0	2 523
16	5,7	14	29	10,3	17	135	48,0	98
51	7,8	48	148	22,8	79	289	44,5	230
33	13,8	31	51	21,3	26	86	35,8	66
14	3,2	10	61	13,9	36	144	32,8	110
12	5,2	12	35	15,3	19	103	45,0	79
12	3,7	10	52	16,2	30	130	40,5	108
13	4,5	12	48	16,6	21	114	39,4	90
244	19,0	233	367	28,6	199	432	33,7	308
5	3,2	4	16	10,4	7	75	48,7	57
39	10,2	38	75	19,5	37	138	35,9	108
12	3,7	8	57	17,7	32	134	41,6	115
22	6,7	20	46	13,9	14	125	37,9	102
6	3,5	4	25	14,6	14	59	34,5	47
1	3,3		2	6,7	2	17	56,7	14
22	5,6	18	78	19,7	36	168	42,5	127
5	4,3	5	13	11,1	8	55	47,0	40
24	5,6	20	67	15,7	39	161	37,8	138
3	1,8	2	25	15,1	16	80	48,2	59
10	6,6	10	40	26,3	22	84	55,3	70
4	3,1	4	16	12,4	8	61	47,3	52
6	2,5	6	21	8,6	10	82	33,7	70
5 909	14,8	5 522	9 989	25,0	4 834	14 347	35,9	10 844

ERWERBSTAETIGEN AM ARBEITSORT GEHOREN ZUM WIRTSCHAFTSBEREICH

PRODUZIERENDES GEWERBE			HANDEL UND VERKEHR			SONSTIGER BEREICH (DIENSTLEISTUNGEN)			ERWERBS- TAETIGE AM ARBEITSORT IN VH DER ERWERBS- TAETIGEN AM WOHNORT
INSGESAMT		MAENNLICH	INSGESAMT		MAENNLICH	INSGESAMT		MAENNLICH	
ANZAHL	IN VH VON SPALTE 93		ANZAHL	IN VH VON SPALTE 93		ANZAHL	IN VH VON SPALTE 93		
99	100	101	102	103	104	105	106	107	108
905	68,1	654	112	8,4	62	174	13,1	91	115,0
4	6,1	4	2	3,0	1		0,0		64,1
18	11,9	11	35	23,2	28	42	27,8	17	64,5
8	12,7	7	6	9,5	4	15	23,8	10	59,4
3 665	24,4	3 041	3 114	20,7	1 750	8 068	53,7	4 795	121,1
43	24,3	33	26	14,7	17	25	14,1	16	63,0
146	34,0	138	55	12,8	39	83	19,3	49	66,0
39	27,9	33	13	9,3	10	32	22,9	18	58,3
111	29,9	92	24	6,5	14	42	11,3	23	84,5
41	28,5	30	20	13,9	13	24	16,7	15	62,9
31	17,0	28	15	8,2	7	20	11,0	12	56,7
34	18,8	28	14	7,7	7	36	19,9	18	62,6
327	25,3	265	395	30,6	258	487	37,7	311	100,8
18	18,9	16	9	9,5	5	8	8,4	2	61,7
75	29,6	64	40	15,8	12	59	23,3	36	65,9
48	21,9	44	31	14,2	21	25	11,4	10	68,0
31	14,1	25	28	12,7	12	25	11,4	15	66,7
53	33,3	44	6	3,8	1	7	4,4	4	93,0
8	38,1	6	2	9,5	2		0,0		70,0
76	27,7	56	35	12,8	17	55	20,1	32	69,4
4	6,1	4	5	7,6	2	7	10,6	5	56,4
95	27,9	85	61	17,9	39	55	16,2	27	79,8
15	14,3	13	10	9,5	7	30	28,6	8	63,3
49	34,8	41	9	6,4	5	28	19,9	13	92,8
9	12,2	8	8	10,8	6	6	8,1	4	57,4
56	27,7	44	18	8,9	10	22	10,9	11	83,1
10 434	26,9	8 160	6 256	16,1	3 609	14 916	38,4	9 546	97,1

STATI-
STISCHE

R

KENN-
ZIFFER

GEMEINDE

SCHUELER UND STUDIERENDE

AM WOHNRORT
DAVON BESUCHEN DIE (DAS)

	INSGESAMT	VOLKS- SCHULE	REAL- SCHULE	GYM- NASIUM	BERUFS- FACH-/ FACH- SCHULE	INGE- NIEUR- SCHULE	HOCH- SCHULE	AM	
								SCHULORT	
	109	110	111	112	113	114	115	116	116
noch: 59 Kreis Schleswig									
• 59 071 SATRUP	449	298	64	80	5	1	1	743	
59 072 SAUSTRUP	54	40	9	3	2				
59 073 SCHAALBY	109	97	5	4	3			169	
59 074 SCHEGGEROTT	46	34	5	6			1	23	
59 075 SCHLESWIG,STADT	4 581	3 070	397	849	160	58	47	5 696	
• 59 076 SCHNARUP-THUMBY	87	64	12	9	2			50	
59 077 SCHUBY	320	252	25	26	12	2	3	348	
59 078 SELK	97	77	5	15				115	
59 079 SILBERSTEDT	172	146	11	12	3			136	
59 080 STEINFELD	90	70	12	5	2		1	69	
59 081 STOLK	138	114	16	8				49	
59 082 STRUXDORF	114	81	15	18				135	
• 59 083 SUEDERBRARUP	483	300	96	68	14	2	3	764	
59 084 SUEDERFAHRENSTEDT	63	49	11	2			1	58	
59 085 SUEDERSTAPEL	134	104	22	6	2			92	
59 086 TAARSTEDT	149	114	15	18	1		1	72	
59 087 TETENHUSEN	103	94	7	2				90	
59 088 TIELFN	64	59	1	3			1	56	
59 089 TOESDORF	23	18	1	3	1				
59 090 TOLK	192	156	17	15	3		1	284	
59 091 TORSBALLIG	40	32	3	4	1			33	
59 092 TREIA	184	143	18	19	4			169	
59 093 UELSBY	67	60	5	2				33	
59 094 ULSNIS	85	61	12	10	1	1		95	
• 59 095 WAGERSROTT	60	49	5	4	1		1		
59 096 WOHLDE	100	76	15	9				48	
• ZUSAMMEN	15 265	11 287	1 661	1 859	297	83	78	15 503	

BERUFSPENDLER

AUSBILDUNGSPENDLER

AUSPENDLER			EINPENDLER			AUSPENDLER			EINPENDLER	
INSGESAMT		MAENNLICH	INSGESAMT		MAENNLICH	INSGESAMT		INSGESAMT		
ANZAHL	IN VH VON SPALTE 59		ANZAHL	IN VH VON SPALTE 93		ANZAHL	IN VH VON SPALTE 109	ANZAHL	IN VH VON SPALTE 116	
117	118	119	120	121	122	123	124	125	126	
204	17,7	160	377	28,4	271	19	4,2	313	42,1	
39	37,9	29	2	3,0	2	53	98,1		0,0	
102	43,6	80	19	12,6	15	10	9,2	70	41,4	
44	41,5	32	1	1,6	1	27	58,7	4	17,4	
1 099	8,9	944	3 713	24,7	2 589	97	2,1	1 212	21,3	
110	39,1	80	6	3,4	6	37	42,5		0,0	
293	45,1	202	72	16,8	66	79	24,7	107	30,7	
119	49,6	86	19	13,6	15	28	28,9	46	40,0	
119	27,1	82	51	13,7	45	95	55,2	59	43,4	
95	41,5	71	10	6,9	10	23	25,6	2	2,9	
150	46,7	114	11	6,0	9	89	64,5		0,0	
113	39,1	79	5	2,8	4	35	30,7	56	41,5	
354	27,6	245	364	28,2	258	87	18,0	368	48,2	
67	43,5	49	8	8,4	8	36	57,1	31	53,4	
168	43,8	124	37	14,6	30	42	31,3		0,0	
121	37,6	89	18	8,2	13	93	62,4	16	22,2	
111	33,6	83	1	0,5	1	13	12,6		0,0	
43	25,1	35	31	19,5	31	8	12,5		0,0	
15	50,0	12	6	28,6	6	23	100,0		0,0	
166	42,0	116	45	16,4	30	46	24,0	138	48,6	
51	43,6	41		0,0		10	25,0	3	9,1	
129	30,3	105	43	12,6	32	109	59,2	94	55,6	
76	45,8	59	15	14,3	5	36	53,7	2	6,1	
31	20,4	24	20	14,2	19	11	12,9	21	22,1	
58	45,0	44	3	4,1	3	56	93,3		0,0	
54	22,2	42	13	6,4	12	70	70,0	18	37,5	
10 539	26,3	7 874	9 378	24,1	6 742	4 417	28,9	4 655	30,0	

STATI-
STISCHE
KENN-
ZIFFER

S

GEMEINDE

FLAECHE
AM
27.5.
1970
IN QKM

17.5.1939

13.9.1950

WOHNBEVÖLKERUNG AM

6.6.1961

27.5.1970

INSGESAMT MAENNLICH WEIBLICH

1 2 3 4 5 6 7

• 60 Kreis Segeberg

STATI- STISCHE KENN- ZIFFER	GEMEINDE	FLAECHE AM 27.5. 1970 IN QKM	17.5.1939	13.9.1950	6.6.1961	INSGESAMT	MAENNLICH	WEIBLICH
		1	2	3	4	5	6	7
60 001	ALTENGOERS	3,82	175	368	235	203	111	92
60 002	ALVESLOHE	23,53	1 266	2 261	1 670	1 630	799	831
60 003	ARMSTEDT	8,92		599	305	288	144	144
60 004	BAD BRAMSTEDT, STADT	23,77	3 312	6 239	6 199	7 929	3 615	4 314
60 005	BAD SEGEBERG, STADT	19,10	6 394	12 011	11 673	12 710	5 676	7 034
60 006	BAHRNHOF	5,71		339	262	193	99	94
60 007	BARK	20,44	454	904	640	622	322	300
60 008	BEBENSEE	6,68	202	501	290	399	199	200
60 009	BIMDUEHLEN	17,19	398	845	596	582	287	295
60 010	BLUNK	10,71	320	603	382	372	186	186
60 011	BODSTEDT	27,10		2 145	2 797	3 033	1 682	1 351
60 012	BORNHOEVED	14,85		2 479	1 795	2 203	1 043	1 160
60 013	BORSTEL	5,12	67	200	88	82	37	45
60 014	BUCHHOLZ, FORSTGUTSBEZIRK	40,94						
60 015	BUJHNSDORF	4,14		370	276	261	127	134
60 016	DALDORF	15,16		572	398	452	220	232
60 017	DAMSDORF	7,76		474	238	213	106	107
60 018	DREGGERS	2,79		142	73	58	30	28
60 019	ELLERAU	6,97	561	1 303	1 409	1 707	829	878
60 020	FAHRENKRUG	6,22	597	1 164	833	944	450	494
60 021	FOEHRDEN-BARL	9,23	183	394	200	245	130	115
60 022	FREDESDORF	5,89	205	370	212	204	105	99
60 023	FUHLENDORF	6,78		320	219	291	141	150
60 024	GESCHENDORF	5,70	273	627	343	352	171	181
60 025	GLASAU	18,82	625	1 351	894	775	365	410
60 026	GOENNEBEK	14,87	267	603	356	361	181	180
60 027	GROSSENASPE	45,62	1 319	2 475	1 974	2 004	975	1 029
60 028	GROSS KUMMERFELD	30,19	689	1 312	1 080	1 248	623	625
60 029	GROSS NIENDORF	10,68	316	599	374	363	165	198
60 030	GROSS ROENNAU	6,38	165	385	258	307	149	158
60 031	HAGEN	8,19	234	578	289	314	158	156
60 032	HAMDORF	5,24	108	205	120	154	77	77
60 033	HARDEBEK	10,01		543	367	396	185	211
60 034	HARTENHOLM	15,35	770	1 458	1 093	1 121	543	578
60 035	HASENKRUG	5,22		329	248	241	117	124
60 036	HASENMOOR	17,77		610	467	511	248	263
60 037	HEIDMOOR	18,25		461	270	239	126	113
60 038	HEIDMUEHLEN	17,83	462	1 026	612	587	296	291
60 039	HENSTEDT-ULZBURG	37,01	2 258	5 308	5 780	9 900	4 805	5 095
60 040	HITZHUSEN	8,03	366	765	641	689	321	368
60 041	HOEGERSDORF	4,94	179	360	290	233	105	128
60 042	HUETTLEK	2,75		304	165	146	79	67
60 043	ITZSTEDT	7,13		676	658	701	338	363
60 044	KALTENKIRCHEN	21,57	2 000	4 563	5 069	7 158	3 438	3 720
60 045	KATTENDORF	9,84	342	768	476	512	275	237
60 046	KAYHUDE	5,25		418	447	660	336	324
60 047	KISDORF	26,38	1 035	2 154	1 560	1 767	862	905
60 048	KLEIN GLADEBRUEGGE	4,67	219	536	346	466	236	230
60 049	KLEIN ROENNAU	4,53	316	593	507	626	289	337
60 050	KREMS II	11,23	348	689	405	357	177	180
60 051	KUEKELS	8,45	207	604	395	345	176	169
60 052	LATENDORF	17,94	319	669	459	473	223	250
60 053	LEEZEN	14,97	746	1 645	1 135	1 141	555	586
60 054	LENTFOEHRDEN	21,21		1 254	992	1 244	596	648
60 055	MIELSDORF	3,34	113	214	121	106	59	47
60 056	MOENKLOH	12,52		264	170	139	73	66
60 057	MOEZEN	7,72	224	562	295	298	142	156
60 058	NAME	10,37		1 124	929	1 304	631	673
60 059	NEGERNBUETEL	11,66	286	626	463	525	257	268
60 060	NEHMS	15,31	391	701	501	515	269	246
60 061	NEUENGOERS	5,61	209	455	256	272	139	133
60 062	NEVERSDORF	7,23	221	500	361	398	208	190
60 063	NORDFRSTEDT, STADT	57,97	10 303	20 347	31 076	54 252	26 222	28 030
60 064	NIETZEN	21,85		1 392	963	898	429	469
60 065	NERING	9,09	458	875	624	717	349	368
60 066	OERSDORF	6,68	180	448	320	444	224	220
60 067	PRONSTORF	36,32	1 012	1 946	1 251	1 220	601	619
60 068	RICKLING	38,93		3 270	3 240	3 477	1 556	1 921
60 069	ROHLSTORF	19,69	426	978	756	736	365	371
60 070	SCHACKENDORF	7,85	166	450	309	345	173	172

ZU- BZW. ABNAHME (-) DER WOHNBEVÖLKERUNG IN VM

BEVÖLKERUNGSDICHTE

VON DER WOHNBEVÖLKERUNG SIND

1939	1961 BIS 1970	EINWOHNER JE QKM					LEDIG		VERHEIRATET		VERWITWET	
		1939	1950	1961	1970	LEDIG	VERHEIRATET	VERWITWET	VERHEIRATET	VERWITWET		
8	9	10	11	12	13	14	15	16	17	18	19	
16,0	13,6-	46	96	62	53	94	32	91	46	15	12	
28,8	2,4-	54	96	71	69	674	300	788	395	149	123	
0,0	5,6-		67	34	32	123	56	138	69	24	17	
139,4	27,9	139	262	261	334	3 093	1 529	3 791	1 911	841	725	
98,8	8,9	335	629	611	665	4 788	2 416	6 154	3 119	1 475	1 284	
0,0	26,3-		59	46	34	85	37	98	49	9	7	
37,0	2,8-	22	44	31	30	273	109	289	145	55	44	
97,5	37,6	30	75	43	60	161	72	207	103	30	24	
46,2	2,3-	23	49	35	34	255	120	281	142	37	30	
16,3	2,6-	30	56	36	35	149	64	184	94	33	25	
0,0	8,4		79	103	112	1 435	494	1 339	660	216	170	
0,0	22,7		167	121	148	903	442	1 080	537	186	159	
22,4	6,8-	13	39	17	16	33	20	44	22	3	2	
0,0	0,0											
0,0	5,4-		89	67	63	103	46	136	68	22	20	
0,0	13,6		38	26	30	199	92	202	100	47	38	
0,0	10,5-		61	31	27	99	44	101	52	13	11	
0,0	20,5-		51	26	21	28	12	26	13	4	3	
204,3	21,1	80	187	202	245	670	305	883	446	125	108	
58,1	13,3	96	187	134	152	377	172	468	238	82	75	
33,9	22,5	20	43	22	27	109	41	116	60	16	11	
0,5-	3,8-	35	63	36	35	82	31	107	54	13	12	
0,0	32,9		47	32	43	120	57	146	73	21	17	
28,9	2,6	48	110	60	62	132	62	191	96	25	20	
24,0	13,3-	33	72	48	41	315	157	387	196	68	54	
35,2	1,4	18	41	24	24	155	63	160	82	37	29	
51,9	1,5	29	54	43	44	859	413	964	482	163	124	
81,1	15,6	23	43	36	41	508	218	636	319	95	79	
14,9	2,9-	30	56	35	34	149	81	186	93	25	22	
86,1	19,0	26	60	40	48	116	50	147	75	41	32	
34,2	8,7	29	71	35	38	130	52	149	75	31	25	
42,6	28,3	21	39	23	29	63	28	79	39	10	9	
0,0	7,9		54	37	40	177	87	179	91	38	31	
45,6	2,6	50	95	71	73	456	209	529	267	127	96	
0,0	2,8-		63	48	46	98	42	115	58	27	23	
0,0	9,4		34	26	29	258	125	215	107	36	29	
0,0	11,5-		25	15	13	116	53	108	50	11	8	
27,1	4,1-	26	58	34	33	248	106	283	138	53	45	
338,4	71,3	61	143	156	267	3 862	1 854	5 197	2 596	627	519	
88,3	7,5	46	95	80	86	271	143	349	174	57	44	
30,2	19,7-	36	73	59	47	101	51	109	56	23	21	
0,0	11,5-		111	60	53	53	18	78	39	13	8	
0,0	6,5		95	92	98	283	132	351	175	52	46	
257,9	41,2	93	212	235	332	2 797	1 301	3 625	1 813	602	523	
49,7	7,6	35	78	48	52	248	97	221	110	33	24	
0,0	47,7		80	85	126	271	115	330	163	49	40	
70,7	13,3	39	82	59	67	701	323	897	447	145	120	
112,8	34,7	47	115	74	100	195	84	221	107	49	38	
98,1	23,5	70	131	112	138	231	113	322	162	67	59	
2,6	11,9-	31	61	36	32	142	60	182	93	32	27	
66,7	12,7-	24	71	47	41	147	60	167	85	29	23	
48,3	3,1	18	37	26	26	198	100	225	112	43	34	
52,9	0,5	50	110	76	76	432	194	566	283	128	102	
0,0	25,4		59	47	59	486	228	608	307	134	103	
6,2-	12,4-	34	64	36	32	47	14	47	23	11	9	
0,0	18,2-		21	14	11	49	21	75	38	13	7	
33,0	1,0	29	73	38	39	120	58	149	76	24	19	
0,0	40,4		108	90	126	522	236	637	319	121	104	
83,6	13,4	25	54	40	45	216	101	263	134	38	30	
31,7	2,8	26	46	33	34	217	86	263	133	32	25	
30,1	6,3	37	81	46	48	120	51	132	67	19	14	
80,1	10,2	31	69	50	55	155	61	195	97	42	29	
426,6	74,6	178	351	536	936	20 187	9 606	29 235	14 624	3 492	2 913	
0,0	6,7-		64	44	41	399	192	407	203	77	66	
56,6	14,9	50	96	69	79	289	132	347	174	67	54	
146,7	38,8	27	67	48	66	197	87	207	103	30	25	
20,6	2,5-	28	54	34	34	514	232	581	291	114	89	
0,0	7,3		84	83	89	1 717	840	1 015	519	433	356	
72,8	2,6-	22	50	38	37	325	140	333	170	70	58	
107,8	11,7	21	57	39	44	146	63	159	79	32	25	

VON DER WOHNBEVÖLKERUNG SIND

STATI-
STISCHE

S

KENN-
ZIFFER

GEMEINDE

UNTER	6	15	18	21	30	45
6	BIS UNTER	BIS UNTER	BIS UNTER	BIS UNTER	BIS UNTER	BIS UNTER
JAHRE	15	18	21	30	45	60
ALT	JAHRE	JAHRE	JAHRE	JAHRE	JAHRE	JAHRE
ALT	ALT	ALT	ALT	ALT	ALT	ALT
20	21	22	23	24	25	26

•60 Kreis Segeberg

60 001	ALTENGOERS	24	31	9	11	22	32	40
60 002	ALVESLOHE	156	271	61	65	170	354	218
60 003	ARMSTEDT	28	51	13	10	21	58	49
60 004	BAD BRAMSTEDT, STADT	795	994	314	327	958	1 510	1 275
60 005	BAD SEGEBERG, STADT	1 199	1 556	492	455	1 370	2 256	2 211
60 006	BAHRENHOF	22	37	8	6	17	47	16
60 007	BARK	79	92	28	30	64	111	100
60 008	BEBENSEE	50	66	11	15	30	89	66
60 009	BIMDÖHLEN	88	102	27	14	55	109	66
60 010	BLUNK	42	67	16	9	50	72	52
60 011	BOOSTEDT	324	424	100	250	524	565	355
60 012	BORNHOVED	270	346	83	89	221	424	317
60 013	BORSTEL	9	11	3	4	7	18	11
60 014	BUCHHOLZ, FORSTGUTSBEZIRK							
60 015	BUEHNSDORF	27	30	9	20	31	48	46
60 016	DALDORF	55	84	9	17	38	105	66
60 017	DAMSDORF	25	38	10	10	17	35	42
60 018	DREGGERS	8	12	2	2	8	12	7
60 019	ELLERAU	199	225	52	70	268	385	219
60 020	FAHRENKRUG	104	147	44	36	88	187	161
60 021	FOEHRDEN-BARL	31	56	10	5	24	47	28
60 022	FREDESORF	17	41	10	1	11	52	27
60 023	FUHNENDORF	24	45	20	19	33	56	44
60 024	GESCHENDORF	41	46	17	15	34	66	63
60 025	GLASAU	80	119	37	32	66	161	114
60 026	GOENNEBEK	39	49	20	16	39	72	49
60 027	GROSSENASPE	271	342	80	67	185	411	286
60 028	GROSS KUMMERFELD	153	196	60	43	124	263	168
60 029	GROSS NIENDORF	37	55	23	13	41	82	41
60 030	GROSS ROENNAU	30	39	15	12	42	57	56
60 031	HAGEN	43	51	13	9	24	59	45
60 032	HAMDORF	15	27	7	3	9	36	25
60 033	HARDEBEK	54	82	13	14	33	82	50
60 034	HARTENHOLM	102	186	49	37	87	207	173
60 035	HASENKRUG	15	53	3	8	13	48	43
60 036	HASENMOOR	98	103	20	19	46	94	54
60 037	HEIDMOOR	32	50	10	10	24	52	27
60 038	HEIDMUEHLEN	62	100	26	18	67	113	100
60 039	HENSTEDT-ULZBURG	1 378	1 448	307	312	1 544	2 367	1 231
60 040	HITZHUSEN	72	102	22	32	75	130	137
60 041	HOEGERSDORF	20	39	12	11	20	47	39
60 042	HUETTBAEK	13	14	5	3	25	20	26
60 043	ITZSTEDT	68	110	41	24	72	153	123
60 044	KALTENKIRCHEN	947	952	237	227	1 041	1 520	991
60 045	KATTENDORF	65	97	23	18	65	112	60
60 046	KAYHUDE	92	95	32	19	64	165	94
60 047	KISDORF	215	260	65	51	234	360	253
60 048	KLEIN GLADEBRUEGGE	53	83	22	16	38	112	60
60 049	KLEIN ROENNAU	51	94	27	26	59	125	89
60 050	KREMS II	42	62	10	12	22	82	45
60 051	KUEKELS	27	63	20	17	22	70	65
60 052	LATENDORF	56	68	18	18	50	93	82
60 053	LEEZEN	128	161	37	39	115	237	164
60 054	LENTFOEHRDEN	136	200	47	36	122	268	172
60 055	MIELSDORF	9	20	2	5	9	24	15
60 056	MOENKLOH	10	19	8	3	14	25	29
60 057	MOEZEN	35	42	17	9	28	60	52
60 058	NAHE	151	200	44	46	127	306	168
60 059	NEGERNBOETEL	62	78	16	20	61	116	76
60 060	NEHMS	70	91	12	17	59	99	58
60 061	NEJENGOERS	27	46	15	11	31	53	40
60 062	NEVERS DORF	40	62	16	18	34	76	70
60 063	NORDERSTEDT, STADT	6 761	7 482	1 419	1 465	8 453	14 206	7 117
60 064	NUETZEN	118	139	46	39	83	187	147
60 065	DERING	96	110	25	24	73	149	90
60 066	OERSDORF	57	75	15	15	63	92	60
60 067	PRONSTORF	128	188	52	38	117	258	168
60 068	RICKLING	203	327	81	75	248	658	715
60 069	ROHLSTORF	71	137	34	29	78	129	116
60 070	SCHACKENDORF	32	57	15	20	33	77	58

VON DER WOHNBEVÖLKERUNG SIND

VON DER WOHNBEVÖLKERUNG SIND					PERSONEN DIE ANDERSWO ZUR WOHNBEVÖLKERUNG GEHÖREN				AUSLAENDER		
60 BIS UNTER 65 JAHRE ALT	65 BIS UNTER 75 JAHRE ALT	75 UND MEHR JAHRE ALT	UNTER 15 JAHRE ALT IN VH VON SPALTE 5	65 UND MEHR SPALTE 5	EVANGELISCH ANZAHL IN VH VON SPALTE 5		RÖMISCH-KATHOLISCH ANZAHL IN VH VON SPALTE 5		ANZAHL IN VH VON SPALTE 5		
27	28	29	30	31	32	33	34	35	35	37	38
18	11	5	27,1	7,9	193	95,1	2	1,0	9		0,0
102	152	81	26,2	14,3	1 491	91,5	72	4,4	26	20	1,2
24	16	18	27,4	11,8	261	90,6		0,0	9	3	1,0
447	825	484	22,6	16,5	6 982	88,1	400	5,0	296	222	2,8
904	1 410	857	21,7	17,8	11 350	89,3	664	5,2	597	61	0,5
9	25	6	30,6	16,1	183	94,8	4	2,1	8	1	0,5
38	51	29	27,5	12,9	590	94,9	18	2,9	12	1	0,2
18	36	18	29,1	13,5	344	86,2	13	3,3	31		0,0
36	59	26	32,6	14,6	541	93,0	16	2,7	14	6	1,0
21	27	16	29,3	11,6	350	94,1	12	3,2	13		0,0
132	239	120	24,7	11,8	2 625	86,5	250	8,2	129	15	0,5
130	218	105	28,0	14,7	1 986	90,1	134	6,1	49	34	1,5
4	10	5	24,4	18,3	82	100,0		0,0	4		0,0
			0,0	0,0		0,0		0,0			0,0
11	27	12	21,8	14,9	257	98,5	3	1,1	6		0,0
23	36	19	30,8	12,2	421	93,1	22	4,9	19	7	1,5
9	17	10	29,6	12,7	191	89,7	9	4,2	10		0,0
2	4	3	34,5	12,1	53	91,4		0,0	1	4	6,9
81	135	73	24,8	12,2	1 412	82,7	119	7,0	28	77	4,5
50	85	42	26,6	13,5	892	94,5	20	2,1	26	3	0,3
11	23	10	35,5	13,5	232	94,7	4	1,6	3		0,0
17	22	6	28,4	13,7	202	99,0	2	1,0	3		0,0
12	17	21	23,7	13,1	266	91,4	15	5,2	9	9	3,1
26	29	15	24,7	12,5	323	91,8	12	3,4	7	2	0,6
48	76	42	25,7	15,2	745	96,1	11	1,4	29		0,0
25	32	20	24,4	14,4	349	96,7	8	2,2	10	1	0,3
99	163	100	30,6	13,1	1 869	93,3	73	3,6	48	2	0,1
69	107	65	28,0	13,8	1 138	91,2	60	4,8	25	10	0,8
24	33	14	25,3	12,9	324	89,3	14	3,9	2	11	3,0
9	23	24	22,5	15,3	289	94,1	3	1,0	13		0,0
15	34	21	29,9	17,5	299	95,2	3	1,0	4		0,0
13	12	7	27,3	12,3	148	96,1	4	2,6	3		0,0
18	27	23	34,3	12,6	377	95,2	9	2,3	9		0,0
79	117	84	25,7	17,9	1 028	91,7	45	4,0	38	5	0,4
16	25	17	28,2	17,4	230	95,4	1	0,4	1		0,0
18	39	20	39,3	11,5	466	91,2	15	2,9	15	33	6,5
16	15	3	34,3	7,5	227	95,0	1	0,4	11	9	3,8
30	45	26	27,6	12,1	540	92,0	24	4,1	23	1	0,2
398	613	302	28,5	9,2	8 157	82,4	564	5,7	128	219	2,2
40	46	33	25,3	11,5	624	90,6	44	6,4	43	6	0,9
16	21	8	25,3	12,4	224	96,1	4	1,7	7		0,0
11	21	8	18,5	19,9	142	97,3		0,0	6		0,0
43	52	15	25,4	9,6	613	87,4	36	5,1	15	4	0,6
341	539	363	26,5	12,6	6 226	87,0	356	5,0	117	86	1,2
23	30	19	31,6	9,6	486	94,9	6	1,2	12	1	0,2
25	47	27	28,3	11,2	595	90,2	24	3,6	11	8	1,2
101	146	82	26,9	12,9	1 635	92,5	40	2,3	45	6	0,3
20	36	26	29,2	13,3	419	89,9	36	7,7	9	6	1,3
49	71	35	23,2	16,9	577	92,2	32	5,1	23	8	1,3
17	54	11	29,1	18,2	343	96,1	4	1,1	9		0,0
15	25	21	26,1	13,3	317	91,9	17	4,9	22	4	1,2
22	40	26	26,2	14,0	445	94,1	14	3,0	10		0,0
74	115	71	25,3	16,3	1 096	96,1	24	2,1	19	10	0,9
77	109	77	27,0	15,0	1 128	90,7	28	2,3	16	17	1,4
6	12	4	27,4	15,1	96	90,6	3	2,8	1		0,0
10	13	8	20,9	15,1	135	97,1	3	2,2	9		0,0
8	31	16	25,8	15,8	279	93,6	3	1,0	8	2	0,7
74	129	59	26,9	14,4	1 157	88,7	39	3,0	23	6	0,5
30	40	26	26,7	12,6	495	94,3	15	2,9	19	1	0,2
30	51	28	31,3	15,3	507	98,4	4	0,8	27		0,0
17	18	14	26,8	11,8	261	96,0	10	3,7	2		0,0
29	34	19	25,6	13,3	359	90,2	17	4,3	18	9	2,3
2 288	3 357	1 704	26,3	9,3	41 757	77,0	4 368	8,1	749	1 509	2,8
49	58	32	28,6	10,0	839	93,4	19	2,1	20	1	0,1
48	69	33	28,7	14,2	662	92,3	17	2,4	18		0,0
26	26	15	29,7	9,2	394	88,7	15	3,4	13		0,0
75	134	62	25,9	16,1	1 161	95,2	23	1,9	56	4	0,3
326	483	361	15,2	24,3	2 857	82,2	112	3,2	54	28	0,8
41	62	39	28,3	13,7	697	94,7	20	2,7	48	1	0,1
14	20	19	25,8	11,3	334	96,8	6	1,7	10	1	0,3

STATI- STISCHE KENN- ZIFFER	GEMEINDE	PRIVATHAUSHALTE DAVON						PERSONEN IN PRIVAT- HAUS- HALTEN	DURCH- SCHNITT- LICHE HAUS- HALTS- GROSSE
		INSGESAMT		EINPERSONEN- HAUSHALTE		MEHRPERSONEN- HAUSHALTE			
		1961	1970	INS- GESAMT	WEIR- LICH	INS- GESAMT	DAR. MIT LED.PERS. U.18JAHREN		
•60 Kreis Segeberg									
60 001	ALTENGOERS	68	58	10	7	48	28	208	3,59
60 002	ALVESLOHE	487	506	80	60	426	245	1 629	3,22
60 003	ARMSTEDT	88	82	11	10	71	44	292	3,56
60 004	BAD BRAMSTEDT, STADT	2 267	2 974	846	694	2 128	1 106	7 772	2,61
60 005	BAD SEGERBERG, STADT	4 326	4 900	1 348	1 126	3 552	1 704	12 584	2,57
60 006	BAHRENHOF	60	57	7	4	50	30	196	3,44
•60 007	BARK	174	187	24	17	163	96	629	3,36
60 008	BERENSEE	91	126	23	18	103	53	404	3,21
60 009	BIMOEHLEN	167	173	23	19	150	85	593	3,43
60 010	BLUNK	116	114	15	14	99	61	384	3,37
60 011	BOOSTEDT	720	900	175	126	725	410	2 678	2,98
60 012	BORNHOEVED	626	720	116	95	604	324	2 242	3,11
60 013	BORSTEL	26	27	5	4	22	12	82	3,04
60 014	BUCHHOLZ, FORSTGUTSBEZIRK								0,00
60 015	BUEHNSDORF	87	85	14	12	71	38	266	3,13
60 016	DALDORF	119	139	25	20	114	65	465	3,35
60 017	DAMSDORF	60	61	7	6	54	37	222	3,64
60 018	DPEGGERS	20	14	1	1	13	10	59	4,21
60 019	ELLERAU	453	630	158	114	472	271	1 730	2,75
60 020	FAHRENKRUG	272	310	52	43	258	134	963	3,11
60 021	FOEHRDEN-BARL	57	68	9	9	59	35	248	3,65
60 022	FREDESDORF	59	54	2	1	52	31	207	3,83
60 023	FUHLENDORF	59	85	10	9	75	43	288	3,39
60 024	GESCHENDDRF	114	113	15	9	98	54	356	3,15
60 025	GLASAU	261	241	36	28	205	114	793	3,29
60 026	GOENNEBEK	110	117	20	14	97	53	370	3,16
60 027	GROSSENASPE	603	623	101	77	522	301	2 021	3,24
60 028	GROSS KUMMERFELD	338	396	62	50	334	195	1 269	3,20
60 029	GROSS NIENDORF	111	111	18	15	93	58	364	3,28
60 030	GROSS ROENNAU	81	100	18	12	82	44	311	3,11
60 031	HAGEN	103	100	16	14	84	48	318	3,18
60 032	HAMDORF	35	42	5	4	37	20	155	3,69
60 033	HARDEBEK	114	120	20	18	100	63	405	3,38
•60 034	HARTENHOLM	323	318	43	31	275	148	1 086	3,42
60 035	HASENKRUG	77	76	14	13	62	30	242	3,18
60 036	HASENMOOR	105	128	21	13	107	62	435	3,40
60 037	HEIDMOOR	69	67	15	3	52	35	242	3,61
60 038	HEIDMUEHLEN	185	189	40	23	149	94	606	3,21
•60 039	HENSTEDT-ULZBURG	1 975	3 347	516	382	2 831	1 691	9 933	2,97
60 040	HITZHUSEN	193	232	38	25	194	102	708	3,05
60 041	HOEGERSDORF	82	77	11	9	66	36	238	3,09
60 042	HUETTBLEK	49	46	3	2	43	20	148	3,22
60 043	ITZSTEDT	193	226	36	26	190	122	712	3,15
60 044	KALTENKIRCHEN	1 721	2 545	554	431	1 991	1 170	7 182	2,82
60 045	KATTENDORF	130	134	19	12	115	70	476	3,55
60 046	KAYHUDE	141	189	23	15	166	110	656	3,47
60 047	KISDORF	460	544	76	53	468	275	1 797	3,30
60 048	KLEIN GLADEBRUEGGE	112	127	15	6	112	73	475	3,74
60 049	KLEIN ROENNAU	157	200	29	23	171	91	643	3,22
60 050	KREMS II	117	104	9	8	95	53	365	3,51
60 051	KUEKELS	124	112	16	10	96	51	359	3,21
60 052	LATENDORF	129	144	22	16	122	70	478	3,32
60 053	LEEZEN	383	409	87	67	322	168	1 152	2,82
60 054	LENTFOEHRDEN	319	393	64	52	329	183	1 215	3,09
60 055	MIELSDORF	32	31	3	2	28	14	107	3,45
60 056	MOENKLOH	44	43	5	2	38	20	145	3,37
60 057	MOEZEN	96	94	11	8	83	48	303	3,22
60 058	NAHE	288	413	66	48	347	200	1 324	3,21
60 059	NEGERNSDQETEL	135	166	24	18	142	75	537	3,23
60 060	NEHMS	131	134	5	3	129	77	526	3,93
60 061	NEUENGOERS	68	72	4	4	68	40	274	3,81
60 062	NEVERSDORF	119	128	20	15	108	55	407	3,18
•60 063	NORDERSTEDT, STADT	10 771	19 518	3 560	2 460	15 958	9 105	54 238	2,78
60 064	NUETZEN	312	287	53	38	234	144	911	3,17
60 065	OERING	193	214	38	29	176	108	731	3,42
60 066	OERSDORF	111	135	17	12	118	78	450	3,33
60 067	PRONSDORF	376	376	61	44	315	169	1 243	3,31
•60 068	RICKLING	538	593	110	85	488	288	1 876	3,14
60 069	ROHLSDORF	214	210	27	22	183	96	728	3,47
60 070	SCHACKENDORF	90	101	13	10	88	52	351	3,48

WOHNBEVÖLKERUNG (ERNAEHRER U. ERNAEHRTE) NACH UEBERWIEGENDEM LEBENSUNTERTHALT DES ERNAEHRERS DURCH

PER-SONEN IN AN-STALTEN	DAVON GEGHÖREN ZUM WIRTSCHAFTSBEREICH										DARUNTER				
	ERWERBSTÄTIGKEIT		LAND- UND FORSTWIRTSCHAFT			PRODUZIEREN-DES GEWERBE		HANDEL UND VERKEHR		SONSTIGER BEREICH		RENTEN-, PENSION VERMÖGEN UND DGL.		ERNAEHRTE	
	ANZAHL	IN V.H. V. SP. 5	ANZAHL	ANZAHL	IN V.H. VON SPALTE 5	ANZAHL	ANZAHL	ANZAHL	ANZAHL	IN V.H. V. SP. 5	ANZAHL	IN V.H. V. SP. 5	ANZAHL	IN V.H. V. SP. 5	
															47
21	176	86,7	56	27,6	37,4	11,3	10,3	27	13,3	92	45,3				
	1 247	76,5	310	19,0	37,4	11,7	8,5	383	23,5	746	45,8				
	223	77,4	109	37,8	16,7	11,1	11,8	65	22,6	119	41,3				
366	5 891	74,3	228	2,9	28,1	12,6	30,8	2 038	25,7	3 290	41,5				
522	9 245	72,7	128	1,0	20,8	19,4	31,5	3 465	27,3	5 393	42,4				
4	147	76,2	74	38,3	17,1	9,8	10,9	46	23,8	95	49,2				
	492	79,1	144	23,2	33,8	14,1	8,0	130	20,9	281	45,2				
	312	78,2	79	19,8	15,8	27,3	15,3	87	21,8	202	50,6				
	471	80,9	161	27,7	39,2	4,0	10,1	111	19,1	289	49,7				
	286	76,9	93	25,0	23,1	10,8	18,0	86	23,1	168	45,2				
451	2 501	82,5	130	4,3	24,1	10,1	44,0	532	17,5	1 277	42,1				
	1 683	76,4	127	5,8	38,5	16,5	15,6	520	23,6	1 066	48,4				
	62	75,6	40	48,8	19,5	2,4	4,9	20	24,4	33	40,2				
		0,0		0,0	0,0	0,0	0,0		0,0		0,0				
	196	75,1	59	22,6	28,7	13,0	10,7	65	24,9	102	39,1				
	359	79,4	125	27,7	29,9	12,6	9,3	93	20,6	212	46,9				
	171	80,3	68	31,9	30,0	7,5	10,8	42	19,7	97	45,5				
	51	87,9	30	51,7	6,9	29,3	0,0	7	12,1	30	51,7				
	1 356	79,4	90	5,3	50,0	14,9	9,2	351	20,6	736	43,1				
	729	77,2	84	8,9	34,7	18,9	14,7	215	22,8	455	48,2				
	189	77,1	88	35,9	23,7	6,9	10,6	56	22,9	129	52,7				
	166	81,4	84	41,2	25,0	2,0	13,2	38	18,6	87	42,6				
10	233	80,1	101	34,7	22,0	9,6	13,7	58	19,9	132	45,4				
	266	75,6	52	14,8	26,7	16,8	17,3	86	24,4	169	48,0				
	606	78,2	199	25,7	36,5	4,8	11,2	169	21,8	343	44,3				
	276	76,5	165	45,7	23,0	3,9	3,9	85	23,5	142	39,3				
18	1 595	79,6	446	22,3	31,4	7,6	18,3	409	20,4	971	48,5				
	976	78,2	225	18,0	33,1	10,4	16,7	272	21,8	586	47,0				
	293	80,7	85	23,4	34,2	9,4	13,8	70	19,3	155	42,7				
	233	75,9	65	21,2	27,7	16,6	10,4	74	24,1	121	39,4				
	222	70,7	75	23,9	20,1	8,6	18,2	92	29,3	159	50,6				
	122	79,2	45	29,2	26,0	8,4	15,6	32	20,8	73	47,4				
	305	77,0	138	34,8	18,9	9,1	14,1	91	23,0	183	46,2				
54	821	73,2	165	14,7	35,5	12,3	10,7	300	26,8	478	42,6				
	178	73,9	50	20,7	23,7	12,4	17,0	63	26,1	122	50,6				
91	351	68,7	147	28,8	22,1	8,0	9,8	160	31,3	266	52,1				
	213	89,1	111	46,4	28,5	2,9	11,3	26	10,9	110	46,0				
	475	80,9	183	31,2	22,7	11,9	15,2	112	19,1	262	44,6				
64	8 398	84,8	435	4,4	41,5	20,2	18,7	1 502	15,2	4 781	48,3				
	566	82,1	78	11,3	39,2	12,9	18,7	123	17,9	288	41,8				
	181	77,7	39	16,7	34,3	12,0	14,6	52	22,3	104	44,6				
	115	78,8	56	38,4	23,3	11,6	5,5	31	21,2	42	28,8				
	576	82,2	75	10,7	40,1	17,1	14,3	125	17,8	328	46,8				
61	5 777	80,7	125	1,7	41,9	20,7	16,4	1 381	19,3	3 369	47,1				
41	409	79,9	73	14,3	39,3	12,7	13,7	103	20,1	228	44,5				
14	545	82,6	79	12,0	31,5	17,6	21,5	115	17,4	319	49,3				
	1 417	80,2	298	16,9	34,7	19,0	9,6	350	19,8	826	46,7				
	382	82,0	56	12,0	39,1	17,4	13,5	84	18,0	228	48,9				
	461	73,6	37	5,9	25,6	17,7	24,4	165	26,4	282	45,0				
	279	78,2	129	36,1	25,8	4,5	11,8	78	21,8	162	45,4				
	270	78,3	86	24,9	35,9	8,4	9,0	75	21,7	150	43,5				
	372	78,6	139	29,4	24,9	10,6	13,7	101	21,4	191	40,4				
	877	76,9	155	13,6	34,4	14,1	14,7	264	23,1	500	43,8				
45	977	78,5	166	13,3	37,9	11,7	15,6	267	21,5	592	47,6				
	83	78,3	46	43,4	11,3	18,9	4,7	23	21,7	43	40,6				
	113	81,3	69	49,6	10,8	10,1	10,8	26	18,7	39	29,1				
	239	80,2	81	27,2	27,2	11,7	14,1	59	19,8	133	44,6				
	1 037	79,5	120	9,2	40,3	16,6	13,5	267	20,5	616	47,2				
	418	79,6	128	24,4	32,2	11,4	11,6	107	20,4	245	46,7				
	414	80,4	209	40,6	13,2	14,4	12,2	101	19,6	223	43,3				
	227	83,5	58	21,3	36,0	7,4	18,8	45	16,5	137	50,4				
	319	80,2	64	16,1	32,2	19,1	17,8	79	19,8	180	45,2				
545	46 128	85,0	798	1,5	38,2	22,0	23,4	8 124	15,0	25 204	46,5				
	713	79,4	188	20,9	32,1	13,1	13,3	185	20,6	435	48,4				
	552	77,0	148	20,6	35,4	11,0	9,9	165	23,0	325	45,3				
	376	84,7	76	17,1	35,6	15,3	16,7	68	15,3	222	50,0				
19	930	76,2	383	31,4	23,5	7,9	13,4	290	23,8	549	45,0				
1 639	1 540	44,3	218	6,3	13,3	5,2	19,5	1 937	55,7	889	25,6				
42	560	76,1	208	28,3	23,9	8,0	15,9	176	23,9	329	44,7				
	293	84,9	64	18,6	30,1	16,8	19,4	52	15,1	146	42,3				

STATI-
STISCHE

S

ERWERBSTAETIGE AM WOHNORT

VON

LAND-

INS

KENN-
ZIFFER

GEMEINDE

ANZAHL	INSGESAMT		MAENNLICH		WEIBLICH		ANZAHL
	59	IN VH VON	61	IN VH VON	63	IN VH VON	
		SPALTE 5		SPALTE 6		SPALTE 7	

•60 Kreis Segeberg

60 001	ALTENGOERS	91	44,8	67	60,4	24	26,1	27
60 002	ALVESLOHE	665	40,8	457	57,2	208	25,0	179
60 003	ARMSTEDT	130	45,1	85	59,0	45	31,3	63
60 004	BAD BRAMSTEDT, STADT	3 321	41,9	2 093	57,9	1 228	28,5	139
60 005	BAD SEGEBERG, STADT	5 072	39,9	3 213	56,6	1 859	26,4	65
60 006	BAHRENHOF	75	38,9	47	47,5	28	29,8	37
60 007	BARK	269	43,2	189	58,7	80	26,7	105
60 008	BEBENSEE	150	37,6	103	51,8	47	23,5	44
60 009	BIMDEHLEN	214	36,8	147	51,2	67	22,7	88
60 010	BLUNK	158	42,5	97	52,2	61	32,8	52
60 011	BODSTEDT	1 435	47,3	1 099	65,3	336	24,9	78
60 012	BORNHOEVED	826	37,5	589	56,5	237	20,4	74
60 013	BORSTEL	36	43,9	22	59,5	14	31,1	20
60 014	BUCHHOLZ, FORSTGUTSBEZIRK		0,0		0,0		0,0	
60 015	BUEHNSDORF	112	42,9	74	58,3	38	28,4	32
60 016	DALDORF	177	39,2	123	55,9	54	23,3	68
60 017	DAMSDORF	95	44,6	59	55,7	36	33,6	47
60 018	DREGGERS	24	41,4	18	60,0	6	21,4	16
60 019	ELLERAU	763	44,7	480	57,9	283	32,2	61
60 020	FAHRENKRUG	380	40,3	251	55,8	129	26,1	29
60 021	FOEHRDEN-BARL	85	34,7	57	43,8	28	24,3	46
60 022	FREESDORF	105	51,5	62	59,0	43	43,4	66
60 023	FUHLENDORF	121	41,6	85	60,3	36	24,0	43
60 024	GESCHENDORF	139	39,5	93	54,4	46	25,4	32
60 025	GLASAU	315	40,6	206	56,4	109	26,6	116
60 026	GOENNEBEK	158	43,8	99	54,7	59	32,8	95
60 027	GROSSENASPE	792	39,5	520	53,3	272	26,4	230
60 028	GROSS KUMMERFELD	508	40,7	347	55,7	161	25,8	127
60 029	GROSS NIENDORF	168	46,3	102	61,8	66	33,3	49
60 030	GROSS ROENNAU	135	44,0	85	57,0	50	31,6	43
60 031	HAGEN	111	35,4	79	50,0	32	20,5	38
60 032	HAMDORF	65	42,2	42	54,5	23	29,9	28
60 033	HARDEBEK	154	38,9	105	56,8	49	23,2	77
60 034	HARTENHOLM	456	40,7	310	57,1	146	25,3	126
60 035	HASENKRUG	75	31,1	56	47,9	19	15,3	16
60 036	HASENMOOR	193	37,8	116	46,8	77	29,3	87
60 037	HEIDMOOR	114	47,7	80	63,5	34	30,1	63
60 038	HEIDMUEHLEN	262	44,6	174	58,8	88	30,2	112
60 039	HENSTEDT-UL ZBURG	4 272	43,2	2 851	59,3	1 421	27,9	253
60 040	HITZHUSEN	318	46,2	201	62,6	117	31,8	56
60 041	HOEGERSDORF	96	41,2	67	63,8	29	22,7	27
60 042	HUETTBLEK	80	54,8	50	63,3	30	44,8	42
60 043	ITZSTEDT	318	45,4	200	59,2	118	32,5	54
60 044	KALTENKIRCHEN	2 916	40,7	1 985	57,7	931	25,0	83
60 045	KATTENDORF	207	40,4	143	52,0	64	27,0	43
60 046	KAYHUDE	282	42,7	200	59,5	82	25,3	56
60 047	KISDORF	743	42,0	504	58,5	239	26,4	204
60 048	KLEIN GLADEBRUEGGE	179	38,4	126	53,4	53	23,0	36
60 049	KLEIN ROENNAU	263	42,0	169	58,5	94	27,9	27
60 050	KREMS II	155	43,4	95	53,7	60	33,3	87
60 051	KUEKELS	150	43,5	95	54,0	55	32,5	56
60 052	LATENDORF	232	49,0	140	62,8	92	36,8	101
60 053	LEEZEN	474	41,5	318	57,3	156	26,6	97
60 054	LENTFOEHRDEN	498	40,0	336	56,4	162	25,0	91
60 055	MIELSDORF	43	40,6	32	54,2	11	23,4	21
60 056	MOENKLOH	86	61,9	48	65,8	38	57,6	57
60 057	MOEZEN	129	43,3	77	54,2	52	33,3	46
60 058	NAHE	517	39,6	351	55,6	166	24,7	68
60 059	NEGERNBODETEL	218	41,5	143	55,6	75	28,0	72
60 060	NEHMS	238	46,2	144	53,5	94	38,2	141
60 061	NEUENQJERS	109	40,1	76	54,7	33	24,8	28
60 062	NEVERSDORF	160	40,2	116	55,8	44	23,2	34
60 063	NORDERSTEDT, STADT	24 761	45,6	15 991	61,0	8 770	31,3	532
60 064	NUETZEN	357	39,8	253	59,0	104	22,2	96
60 065	OERING	290	40,4	197	56,4	93	25,3	91
60 066	OERSDORF	193	43,5	133	59,4	60	27,3	39
60 067	PRONSTORF	496	40,7	329	54,7	167	27,0	203
60 068	RICKLING	867	24,9	521	33,5	346	18,0	126
60 069	ROHLSTORF	304	41,3	201	55,1	103	27,8	110
60 070	SCHACKENDORF	171	49,6	116	67,1	55	32,0	36

DEN ERWERBSTÄDTIGEN AM WOHNORT GEHÖREN ZUM WIRTSCHAFTSBEREICH

UND FORSTWIRTSCHAFT

PRODUZIERENDES GEWERBE

HANDEL UND VERKEHR

SONSTIGER BEREICH (DIENSTLEIST.)

GESAMT IN VH VON SPALTE 59	INSGESAMT			INSGESAMT			INSGESAMT			MAENNLICH		
	MAENNLICH	ANZAHL	IN VH VON SPALTE 59	MAENNLICH	ANZAHL	IN VH VON SPALTE 59	MAENNLICH	ANZAHL	IN VH VON SPALTE 59			
											66	67
29,7		34	37,4		31	15	16,5		9	15	16,5	10
26,9	17	284	42,7		225	116	17,4		68	86	12,9	46
48,5	36	31	23,8		27	19	14,6		10	17	13,1	12
4,2	83	1 167	35,1		874	576	17,3		333	1 439	43,3	803
1,3	44	1 343	26,5		1 032	1 381	27,2		830	2 283	45,0	1 307
49,3	25	16	21,3		10	7	9,3		6	15	20,0	6
39,0	66	87	32,3		72	43	16,0		31	34	12,6	20
29,3	31	24	16,0		22	53	35,3		30	29	19,3	20
41,1	52	83	38,8		67	12	5,6		7	31	14,5	21
32,9	32	43	27,2		33	28	17,7		12	35	22,2	20
5,4	43	336	23,4		259	194	13,5		104	827	57,6	693
9,0	53	388	47,0		305	180	21,8		126	184	22,3	105
55,6	13	11	30,6		6	2	5,6		1	3	8,3	2
0,0			0,0				0,0				0,0	
28,6	20	36	32,1		27	23	20,5		16	21	18,8	11
38,4	46	54	30,5		45	30	16,9		18	25	14,1	14
49,5	26	21	22,1		18	12	12,6		7	15	15,8	8
66,7	12	1	4,2		1	6	25,0		5	1	4,2	
8,0	37	472	61,9		302	138	18,1		88	92	12,1	53
7,6	18	169	44,5		127	97	25,5		60	85	22,4	46
54,1	31	18	21,2		15	11	12,9		5	10	11,8	6
62,9	34	22	21,0		18	6	5,7			11	10,5	10
35,5	29	37	30,6		29	17	14,0		11	24	19,8	16
23,0	21	37	26,6		32	31	22,3		15	39	28,1	25
36,8	71	130	41,3		105	30	9,5		9	39	12,4	21
60,1	59	47	29,7		36	8	5,1		2	8	5,1	2
29,0	141	269	34,0		225	104	13,1		51	189	23,9	103
25,0	90	200	39,4		154	69	13,6		41	112	22,0	62
29,2	32	63	37,5		44	27	16,1		13	29	17,3	13
31,9	24	38	28,1		31	30	22,2		16	24	17,8	14
34,2	25	35	31,5		29	13	11,7		10	25	22,5	15
43,1	15	15	23,1		15	11	16,9		4	11	16,9	8
50,0	47	37	24,0		30	17	11,0		11	23	14,9	17
27,6	75	188	41,2		162	68	14,9		40	74	16,2	33
21,3	16	26	34,7		15	17	22,7		13	16	21,3	12
45,1	50	55	28,5		37	20	10,4		15	31	16,1	14
55,3	39	31	27,2		26	5	4,4		4	15	13,2	11
42,7	69	85	32,4		63	26	9,9		16	39	14,9	26
5,9	155	1 951	45,7		1 477	1 064	24,9		664	1 004	23,5	555
17,6	33	125	39,3		100	57	17,9		32	80	25,2	36
28,1	20	34	35,4		24	14	14,6		8	21	21,9	15
52,5	27	17	21,3		15	16	20,0		5	5	6,3	3
17,0	31	119	37,4		94	74	23,3		44	71	22,3	31
2,8	58	1 421	48,7		1 082	724	24,8		491	688	23,6	354
20,8	29	84	40,6		68	31	15,0		21	49	23,7	25
19,9	38	97	34,4		84	57	20,2		42	72	25,5	36
27,5	116	266	39,8		215	163	21,9		115	110	14,8	58
20,1	22	66	36,9		58	41	22,9		22	36	20,1	24
10,3	12	92	35,0		70	70	26,6		43	74	28,1	44
56,1	46	34	21,9		30	10	6,5		5	24	15,5	14
37,3	32	46	30,7		40	22	14,7		12	26	17,3	11
43,5	59	54	23,3		42	41	17,7		20	36	15,5	19
20,5	58	176	37,1		144	94	19,8		60	107	22,6	56
18,3	59	207	41,6		171	73	14,7		51	127	25,5	55
48,8	15	7	16,3		6	10	23,3		7	5	11,6	4
66,3	31	11	12,8		9	7	8,1		5	11	12,8	3
35,7	27	39	30,2		28	18	14,0		8	26	20,2	14
13,2	46	220	42,6		179	113	21,9		68	116	22,4	58
33,0	49	69	31,7		51	38	17,4		24	39	17,9	19
59,2	73	34	14,3		28	34	14,3		22	29	12,2	21
25,7	21	42	38,5		38	16	14,7		6	23	21,1	11
21,3	22	57	35,6		51	38	23,8		25	31	19,4	18
2,1	354	10 553	42,6		7 693	6 580	26,6		4 085	7 096	28,7	3 859
26,9	67	142	39,8		115	53	14,8		36	66	18,5	35
31,4	52	113	39,0		91	42	14,5		27	44	15,2	27
20,2	30	71	36,8		55	40	20,7		25	43	22,3	23
40,9	133	137	27,6		107	64	12,9		36	92	18,5	53
14,5	84	218	25,1		171	101	11,6		67	422	48,7	199
36,2	76	90	29,6		71	39	12,8		23	65	21,4	31
21,1	23	47	27,5		40	49	28,7		26	39	22,8	27

STATI-
STISCHE

S

KENN-
ZIFFER

GEMEINDE

ERWERBS-
TAETIGE
MIT
WEITERER
TAETIGKEIT
IN DER
LAND-
WIRTSCHAFT

SELBSTAENDIGE

VON DEN ERWERBSTAETIGEN
MITHELFFENDE FAMILIENANGEHOERIGE

INSGESAMT

INSGESAMT

MAENNLICH

MAENNLICH

ANZAHL
IN VH VON
SPALTE 59ANZAHL
IN VH VON
SPALTE 59

77

78

79

80

81

82

83

•60 Kreis Segeberg

Kennziffer	Gemeinde	Erwerbstätige mit weiterer Tätigkeit in der Landwirtschaft	Selbständige insgesamt	Selbständige männlich	Mithelfende Familienangehörige insgesamt	Mithelfende Familienangehörige männlich		
		Anzahl	In % von Spalte 59	Anzahl	Anzahl	In % von Spalte 59		
		77	78	79	80	81	82	83
60 001	ALTENGOERS	2	14	15,4	13	11	12,1	2
60 002	ALVESLOHE	13	117	17,6	103	88	13,2	22
60 003	ARMSTEDT	3	33	25,4	30	36	27,7	6
60 004	BAD BRAMSTEDT, STADT	17	359	10,8	289	153	4,6	17
60 005	BAD SEGEBERG, STADT	17	564	11,1	485	223	4,4	28
60 006	BAHRENHOF	2	11	14,7	11	12	16,0	3
60 007	BARK	7	60	22,3	51	52	19,3	15
60 008	BEBENSEE	1	35	23,3	29	22	14,7	6
60 009	BIMOEHLEN	3	44	20,6	40	39	18,2	9
60 010	BLUNK	7	34	21,5	30	25	15,8	3
60 011	BOOSTEDT	6	101	7,0	87	54	3,8	1
60 012	BORNHOEVED	10	103	12,5	95	75	9,1	13
60 013	BORSTEL		5	13,9	5	8	22,2	2
60 014	BUCHHOLZ, FORSTGUTSBEZIRK			0,0			0,0	
60 015	BUEHNSDORF		23	20,5	22	19	17,0	4
60 016	DALDORF	3	28	15,8	20	24	13,6	9
60 017	DAMSDORF	2	29	30,5	24	22	23,2	3
60 018	DREGGERS		5	20,8	4	5	20,8	3
60 019	ELLERAU	11	64	8,4	56	51	6,7	11
60 020	FAHRENKRUG	1	44	11,6	38	21	5,5	2
60 021	FOEHRDEN-BARL	1	27	31,8	25	22	25,9	7
60 022	FREDESORF		24	22,9	16	35	33,3	12
60 023	FUHLENDORF	1	23	19,0	22	12	9,9	
60 024	GESCHENDORF	1	28	20,1	25	20	14,4	4
60 025	GLASAU	11	53	16,8	48	40	12,7	5
60 026	GOENNEBEK	2	46	29,1	43	39	24,7	5
60 027	GROSSENASPE	19	120	15,2	108	114	14,4	25
60 028	GROSS KUMMERFELD	9	91	17,9	75	62	12,2	23
60 029	GROSS NIENDORF	1	31	18,5	28	23	13,7	8
60 030	GROSS ROENNAU	1	18	13,3	16	23	17,0	5
60 031	HAGEN	1	32	28,8	26	16	14,4	4
60 032	HAMDORF	1	14	21,5	12	15	23,1	5
60 033	HARDEBEK	3	28	18,2	25	41	26,6	12
60 034	HARTENHOLM	12	100	21,9	85	80	17,5	17
60 035	HASENKRUG	1	15	20,0	14	2	2,7	2
60 036	HASENMOOR	9	38	19,7	36	48	24,9	11
60 037	HEIDMOOR		24	21,1	24	26	22,8	7
60 038	HEIDMUEHLEN	10	61	23,3	57	61	23,3	15
60 039	HENSTEDT-ULZBURG	26	474	11,1	403	219	5,1	40
60 040	HITZHUSEN	11	41	12,9	37	34	10,7	5
60 041	HOEGERSDORF		17	17,7	16	8	8,3	2
60 042	HUETTBLEK		13	16,3	11	26	32,5	9
60 043	ITZSTEDT	3	47	14,8	42	35	11,0	5
60 044	KALTENKIRCHEN	9	295	10,1	235	131	4,5	24
60 045	KATTENDORF	7	25	12,1	23	26	12,6	8
60 046	KAYHUDE	8	42	14,9	33	30	10,6	9
60 047	KISDORF	17	121	16,3	99	114	15,3	25
60 048	KLEIN GLADEBRUEGGE	2	22	12,3	21	22	12,3	4
60 049	KLEIN ROENNAU	11	31	11,8	19	23	8,7	4
60 050	KREMS II	3	40	25,8	32	41	26,5	8
60 051	KUEKELS	5	26	17,3	25	21	14,0	1
60 052	LATENDORF	5	44	19,0	40	52	22,4	14
60 053	LEEZEN	4	87	18,4	77	74	15,6	16
60 054	LENTFOEHRDEN	6	71	14,3	64	38	7,6	5
60 055	MIELSDORF		8	18,6	8	6	14,0	
60 056	MOENKLOH	4	19	22,1	16	39	45,3	11
60 057	MOEZEN		24	18,6	22	22	17,1	5
60 058	NAHE	9	65	12,6	54	41	7,9	13
60 059	NEGERNBODETEL	1	23	10,6	20	32	14,7	10
60 060	NEHMS	4	66	27,7	59	82	34,5	18
60 061	NEUENGOERS	2	20	18,3	17	7	6,4	4
60 062	NEVERSDORF	4	30	18,8	29	19	11,9	3
60 063	NORDERSTEDT, STADT	59	1 993	8,0	1 701	730	2,9	84
60 064	NUETZEN	5	53	14,8	49	38	10,6	12
60 065	OERING	10	59	20,3	53	60	20,7	13
60 066	OERSDORF	1	25	13,0	24	16	8,3	3
60 067	PRONSTORF	7	95	19,2	86	90	18,1	21
60 068	RICKLING	10	94	10,8	83	64	7,4	15
60 069	ROHLSTORF	6	40	13,2	34	47	15,5	10
60 070	SCHACKENDORF	3	20	11,7	18	16	9,4	2

AM WOHNORT SIND NACH DER STELLUNG IM BERUF

BEAMTE			ANGESTELLTE (EINSCHL. KAUFM. LEHRLINGE)			ARBEITER (EINSCHL. GEWERBL. LEHRLINGE)		
INSGESAMT		MAENNLICH	INSGESAMT		MAENNLICH	INSGESAMT		MAENNLICH
ANZAHL	IN VH VON SPALTE 59		ANZAHL	IN VH VON SPALTE 59		ANZAHL	IN VH VON SPALTE 59	
84	85	86	87	88	89	90	91	92
4	4,4	4	15	16,5	11	47	51,6	37
23	3,5	20	137	20,6	77	300	45,1	235
2	1,5	2	15	11,5	12	44	33,8	35
422	12,7	388	1 020	30,7	513	1 367	41,2	886
762	15,0	704	2 039	40,2	1 002	1 484	29,3	994
2	2,7	1	11	14,7	6	39	52,0	26
12	4,5	11	26	9,7	15	119	44,2	97
7	4,7	6	39	26,0	21	47	31,3	41
8	3,7	7	31	14,5	16	92	43,0	75
16	10,1	14	45	28,5	22	38	24,1	28
563	39,2	553	246	17,1	123	471	32,8	335
49	5,9	42	212	25,7	131	387	46,9	308
2	5,6	2	8	22,2	3	13	36,1	10
	0,0			0,0			0,0	
11	9,8	9	19	17,0	10	40	35,7	29
6	3,4	5	27	15,3	15	92	52,0	74
5	5,3	5	15	15,8	6	24	25,3	21
	0,0		6	25,0	6	8	33,3	5
21	2,8	17	203	26,6	115	424	55,6	281
26	6,8	24	90	23,7	42	199	52,4	145
1	1,2	1	17	20,0	9	18	21,2	15
1	1,0	1	8	7,6	4	37	35,2	29
5	4,1	5	20	16,5	11	61	50,4	47
7	5,0	6	38	27,3	19	46	33,1	39
6	1,9	4	58	18,4	23	158	50,2	126
1	0,6	1	17	10,8	8	55	34,8	42
26	3,3	20	141	17,8	65	391	49,4	302
28	5,5	27	102	20,1	54	225	44,3	168
4	2,4	3	40	23,8	14	70	41,7	49
5	3,7	5	27	20,0	13	62	45,9	46
4	3,6	3	13	11,7	11	46	41,4	35
1	1,5	1	9	13,8	5	26	40,0	19
4	2,6	4	11	7,1	4	70	45,5	60
7	1,5	6	71	15,6	36	198	43,4	166
4	5,3	4	14	18,7	5	40	53,3	31
5	2,6	4	25	13,0	14	77	39,9	51
2	1,8		10	8,8	6	52	45,6	43
8	3,1	7	28	10,7	15	104	39,7	80
216	5,1	178	1 735	40,6	985	1 628	38,1	1 245
14	4,4	11	72	22,6	38	157	49,4	110
6	6,3	6	20	20,8	10	45	46,9	33
	0,0		20	25,0	12	21	26,3	18
15	4,7	12	93	29,2	44	128	40,3	97
176	6,0	146	1 134	38,9	663	1 180	40,5	917
9	4,3	7	52	25,1	33	95	45,9	72
12	4,3	7	97	34,4	70	101	35,8	81
19	2,6	17	196	26,4	121	293	39,4	242
5	2,8	5	43	24,0	28	87	48,6	68
17	6,5	15	85	32,3	42	107	40,7	89
4	2,6	3	19	12,3	8	51	32,9	44
6	4,0	4	31	20,7	12	66	44,0	53
8	3,4	8	36	15,5	9	92	39,7	69
20	4,2	17	102	21,5	60	191	40,3	148
14	2,8	9	110	22,1	68	265	53,2	190
3	7,0	2	3	7,0	1	23	53,5	21
3	3,5	3	8	9,3	4	17	19,8	14
6	4,7	5	30	23,3	15	47	36,4	30
30	5,8	25	164	31,7	93	217	42,0	166
9	4,1	7	52	23,9	26	102	46,8	80
9	3,8	7	23	9,7	10	58	24,4	50
3	2,8	3	18	16,5	7	61	56,0	45
6	3,8	5	46	28,8	25	59	36,9	54
2 001	8,1	1 669	12 000	48,5	6 774	8 037	32,5	5 763
12	3,4	11	62	17,4	36	192	53,8	145
9	3,1	7	46	15,9	29	116	40,0	95
12	6,2	11	61	31,6	33	79	40,9	62
21	4,2	14	96	19,4	56	194	39,1	152
44	5,1	40	268	30,9	136	397	45,8	247
8	2,6	5	58	19,1	37	151	49,7	115
6	3,5	6	38	22,2	24	91	53,2	66

INSGESAMT	MAENNLICH	WEIBLICH	INSGESAMT		MAENNLICH
			ANZAHL	IN VH VON SPALTE 93	
93	94	95	96	97	98

•60 Kreis Segeberg

60 001	ALTENGOERS	53	36	17	27	50,9	17
60 002	ALVESLOHE	429	275	154	181	42,2	121
60 003	ARMSTEDT	87	49	38	62	71,3	35
60 004	BAD BRAMSTEDT,STADT	3 534	1 954	1 580	131	3,7	73
60 005	BAD SEGEBERG,STADT	7 303	4 423	2 880	80	1,1	55
60 006	BAHRENHOF	50	30	20	37	74,0	25
60 007	BARK	173	120	53	99	57,2	62
60 008	BEDENSEE	79	53	26	42	53,2	29
60 009	BIMOEHLN	141	90	51	84	59,6	48
60 010	BLUNK	109	70	39	54	49,5	34
60 011	BOOSTEDT	1 447	1 233	214	76	5,3	43
60 012	BORNHOEVED	836	628	208	64	7,7	45
60 013	BORSTEL	50	25	25	22	44,0	14
60 014	BUCHHOLZ, FORSTGUTSBEZIRK					0,0	
60 015	BUEHNSDORF	99	79	20	43	43,4	31
60 016	DALDORF	106	77	29	63	59,4	44
60 017	DAMSDORF	110	81	29	48	43,6	26
60 018	DREGGERS	15	11	4	15	100,0	11
60 019	ELLERAU	731	326	405	60	8,2	36
60 020	FAHRENKRUG	238	178	60	29	12,2	18
60 021	FOEHRDEN-BARL	59	38	21	45	76,3	30
60 022	FREDESODRF	76	39	37	66	86,8	34
60 023	FUHLENDORF	89	62	27	43	48,3	29
60 024	GESCHENDORF	83	57	26	32	38,6	21
60 025	GLASAU	172	107	65	115	66,9	70
60 026	GOENNEBEK	123	77	46	101	82,1	63
60 027	GROSSENASPE	415	255	160	236	56,9	146
60 028	GROSS KUMMERFELD	249	173	76	124	49,8	88
60 029	GROSS NIENDORF	94	65	29	47	50,0	31
60 030	GROSS ROENNAU	64	34	30	42	65,6	23
60 031	HAGEN	65	45	20	38	58,5	26
60 032	HAMDORF	35	20	15	26	74,3	13
60 033	HARDEBEK	87	53	34	73	83,9	44
60 034	HARTENHOLM	316	203	113	125	39,6	74
60 035	HASENKRUG	25	24	1	17	68,0	17
60 036	HASENMOOR	122	67	55	81	66,4	46
60 037	HEIDMOOR	76	51	25	62	81,6	38
60 038	HEIDMUEHLN	168	107	61	111	66,1	68
60 039	HENSTEDT-ULZBURG	1 976	1 346	630	236	11,9	144
60 040	HITZHUSEN	118	68	50	57	48,3	34
60 041	HOEGERSDORF	49	36	13	26	53,1	19
60 042	HUETTBLEK	60	36	24	40	66,7	25
60 043	ITZSTEDT	154	84	70	52	33,8	30
60 044	KALTENKIRCHEN	2 903	1 971	932	77	2,7	51
60 045	KATTENDORF	114	70	44	44	38,6	30
60 046	KAYHUDE	113	65	48	54	47,8	37
60 047	KISDORF	477	312	165	204	42,8	116
60 048	KLEIN GLADEBRUEGGE	80	62	18	43	53,8	29
60 049	KLEIN ROENNAU	110	67	43	26	23,6	11
60 050	KREMS II	106	60	46	88	83,0	47
60 051	KUEKELS	80	52	28	55	68,8	31
60 052	LATENDORF	143	81	62	99	69,2	57
60 053	LEEZEN	335	218	117	97	29,0	58
60 054	LENTFOEHRDEN	248	165	83	85	34,3	54
60 055	MIELSDORF	68	60	8	22	32,4	16
60 056	MOENKLOH	69	36	33	56	81,2	30
60 057	MOEZEN	88	59	29	46	52,3	27
60 058	NAHE	269	175	94	68	25,3	45
60 059	NEGERNBDETEL	99	65	34	69	69,7	46
60 060	NEHMS	183	100	83	144	78,7	75
60 061	NEUENGOERS	72	55	17	29	40,3	22
60 062	NEVERSDORF	79	55	24	35	44,3	23
60 063	NORDERSTEDT,STADT	17 462	11 168	6 294	529	3,0	354
60 064	NUETZEN	149	105	44	93	62,4	65
60 065	OERING	187	120	67	88	47,1	49
60 066	ODERSDORF	80	57	23	39	48,8	30
60 067	PRONSTORF	293	181	112	205	70,0	135
60 068	RICKLING	751	412	339	124	16,5	82
60 069	ROHLSTORF	175	106	69	109	62,3	76
60 070	SCHACKENDORF	131	78	53	35	26,7	22

ERWERBSTAETIGEN AM ARBEITSORT GEMOEREN ZUM WIRTSCHAFTSBEREICH

PRODUZIERENDES GEWERBE			HANDEL UND VERKEHR			SONSTIGER BEREICH (DIENSTLEISTUNGEN)			ERWERBS- TAETIGE AM ARBEITSORT IN VH DER ERWERBS- TAETIGEN AM WOHNORT	
INGESAMT		MAENNLICH	INGESAMT		MAENNLICH	INGESAMT		MAENNLICH		
ANZAHL	IN VH VON SPALTE 93		ANZAHL	IN VH VON SPALTE 93		ANZAHL	IN VH VON SPALTE 93			
99	100	101	102	103	104	105	106	107	108	
14	26,4	11	8	15,1	4	4	7,5	4	58,2	
131	30,5	93	57	13,3	30	60	14,0	31	64,5	
6	6,9	5	11	12,6	3	8	9,2	6	66,9	
1 126	31,9	735	546	15,4	287	1 731	49,0	859	106,4	
1 781	24,4	1 279	2 228	30,5	1 332	3 214	44,0	1 757	144,0	
	0,0		2	4,0	2	11	22,0	3	66,7	
17	9,8	16	36	20,8	27	21	12,1	15	64,3	
8	10,1	8	21	26,6	11	8	10,1	5	52,7	
35	24,8	29	7	5,0	3	15	10,6	10	65,9	
22	20,2	15	11	10,1	6	22	20,2	15	69,0	
238	16,4	213	50	3,5	28	1 083	74,8	949	100,8	
444	53,1	391	160	19,1	106	168	20,1	86	101,2	
6	12,0	6	2	4,0	1	20	40,0	4	138,9	
	0,0			0,0			0,0		0,0	
34	34,3	30	11	11,1	9	11	11,1	9	88,4	
23	21,7	20	9	8,5	5	11	10,4	8	59,9	
47	42,7	45	6	5,5	3	9	8,2	7	115,8	
	0,0			0,0			0,0		62,5	
546	74,7	220	70	9,6	39	55	7,5	31	95,8	
91	38,2	71	80	33,6	61	38	16,0	28	62,6	
2	3,4	1	6	10,2	4	6	10,2	3	69,4	
3	3,9	1	3	3,9		4	5,3	4	72,4	
22	24,7	20	13	14,6	5	11	12,4	8	73,6	
18	21,7	15	13	15,7	7	20	24,1	14	59,7	
23	13,4	20	11	6,4	4	23	13,4	13	54,6	
15	12,2	11	4	3,3	1	3	2,4	2	77,8	
70	16,9	52	37	8,9	16	72	17,3	41	52,4	
63	25,3	49	19	7,6	10	43	17,3	26	49,0	
32	34,0	26	6	6,4	4	9	9,6	4	56,0	
1	1,6	1	7	10,9	4	14	21,9	6	47,4	
8	12,3	5	7	10,8	5	12	18,5	9	58,6	
3	8,6	3	5	14,3	3	1	2,9	1	53,8	
2	2,3	1	3	3,4	1	9	10,3	7	56,5	
94	29,7	79	51	16,1	32	46	14,6	18	69,3	
2	8,0	1	5	20,0	5	1	4,0	1	33,3	
13	10,7	9	7	5,7	4	21	17,2	8	63,2	
1	1,3	1	2	2,6	1	11	14,5	11	66,7	
25	14,9	16	9	5,4	5	23	13,7	18	64,1	
901	45,6	756	400	20,2	223	439	22,2	223	46,3	
20	16,9	15	20	16,9	8	21	17,8	11	37,1	
11	22,4	11	2	4,1	1	10	20,4	5	51,0	
7	11,7	6	13	21,7	5		0,0		75,0	
25	16,2	16	31	20,1	21	46	29,9	17	48,4	
1 573	54,2	1 227	683	23,5	439	570	19,6	254	99,6	
23	20,2	15	9	7,9	6	38	33,3	19	55,1	
13	11,5	9	15	13,3	8	31	27,4	11	40,1	
120	25,2	107	93	19,5	59	60	12,6	30	64,2	
25	31,3	24	5	6,3	3	7	8,8	6	44,7	
52	47,3	37	16	14,5	8	16	14,5	11	41,8	
2	1,9	2	3	2,8	1	13	12,3	10	68,4	
16	20,0	14	4	5,0	3	5	6,3	4	53,3	
6	4,2	4	24	16,8	13	14	9,8	7	61,6	
80	23,9	64	66	19,7	38	92	27,5	58	70,7	
82	33,1	68	30	12,1	17	51	20,6	26	49,8	
40	58,8	40	3	4,4	1	3	4,4	3	158,1	
1	1,4	1	5	7,2	3	7	10,1	2	80,2	
33	37,5	28	3	3,4	1	6	6,8	3	68,2	
80	29,7	69	57	21,2	29	64	23,8	32	52,0	
10	10,1	8	9	9,1	5	11	11,1	6	45,4	
10	5,5	7	16	8,7	8	13	7,1	10	76,9	
20	27,8	20	9	12,5	6	14	19,4	7	66,1	
22	27,8	20	11	13,9	7	11	13,9	5	49,4	
10 241	58,6	7 416	3 680	21,1	2 034	3 012	17,2	1 364	70,5	
12	8,1	12	19	12,8	11	25	16,8	17	41,7	
51	27,3	41	29	15,5	17	19	10,2	13	64,5	
13	16,3	11	13	16,3	8	15	18,8	8	41,5	
26	8,9	21	19	6,5	5	43	14,7	20	59,1	
103	13,7	78	57	7,6	36	467	62,2	216	86,6	
13	7,4	8	18	10,3	8	35	20,0	14	57,6	
23	17,6	21	49	37,4	20	24	18,3	15	76,6	

STATI-
STISCHE

S

GEMEINDE

SCHUELER UND STUDIERENDE

AM WOHNORT
DAVON BESUCHEN DIE (DAS)AM
SCHULORTKENN-
ZIFFER

INSGESAMT	VOLKS- SCHULE	REAL- SCHULE	GYM- NASIUM	BERUFS- FACH-/ FACH- SCHULE	INGE- NIEUR- SCHULE	HOCH- SCHULE	AM SCHULORT
109	110	111	112	113	114	115	116

• 60 Kreis Segeberg

60 001	ALTENGOERS	34	25	5	3		1		
60 002	ALVESLOHE	270	192	45	28	2		3	194
60 003	ARMSTEDT	50	42	4	2	2			
60 004	BAD BRAMSTEDT, STADT	1 053	682	126	205	19	3	18	1 702
60 005	BAD SEGEBERG, STADT	1 691	1 035	211	379	43	8	15	2 962
60 006	BAHRENHOF	35	27	4	4				
60 007	BARK	98	76	12	9		1		76
60 008	BEBENSEE	67	44	11	11			1	43
60 009	BIMOEHLN	96	78	11	6	1			79
60 010	BLUNK	63	55	2	6				55
60 011	BOOSTEDT	423	309	54	55	2		3	301
60 012	BORNHOEVED	353	255	53	39	4		2	552
60 013	BORSTEL	10	9	1					
60 014	BUCHHOLZ, FORSTGUTSBEZIRK								
60 015	BUEHNSDORF	30	21	5	4				
60 016	DALDORF	77	62	11	2	2			39
60 017	DAMSDORF	40	28	8	3	1			
60 018	DREGGERS	10	10						
60 019	ELLERAU	224	163	42	9	5	2	3	192
60 020	FAHRENKRUG	146	105	29	12				64
60 021	FOEHRDEN-BARL	56	47	5	3			1	
60 022	FREDESORF	38	30	3	3	2			30
60 023	FUHLENDORF	54	27	16	8	2		1	17
60 024	GESCHENDORF	49	33	5	8	2	1		15
60 025	GLASAU	130	92	28	9	1			100
60 026	GOENNEBEK	53	36	11	3	2		1	21
60 027	GROSSENASPE	339	255	44	31	8		1	249
60 028	GROSS KUMMERFELD	203	161	18	19	2	2	1	96
60 029	GROSS NIENDORF	63	42	13	3	5			31
60 030	GROSS ROENNAU	40	25	6	5	4			48
60 031	HAGEN	53	36	9	7	1			32
60 032	HAMDORF	29	23	4	1	1			
60 033	HARDEBEK	76	66	5	5				
60 034	HARTENHOLM	187	160	8	14	3	1	1	155
60 035	HASENKRUG	46	41	1	3	1			
60 036	HASENMOOR	97	79	7	7	3		1	69
60 037	HEIDMOOR	45	35	7	3				
60 038	HEIDMUEHLN	104	81	13	8	2			
60 039	HENSTEDT-ULZBURG	1 463	1 035	181	204	24	6	13	1 121
60 040	HITZHUSEN	104	67	21	15	1			101
60 041	HOEGERSDORF	39	26	9	3	1			
60 042	HUETTBLEK	15	13	1		1			
60 043	ITZSTEDT	119	93	11	9	4	1	1	92
60 044	KALTENKIRCHEN	992	646	193	115	20	4	14	1 396
60 045	KATTENDORF	107	95	7	4		1		38
60 046	KAYHUDE	102	77	8	14	3			69
60 047	KISDORF	278	211	40	17	7	2	1	261
60 048	KLEIN GLADEBRUEGGE	94	64	12	13	4	1		38
60 049	KLEIN ROENNAU	97	59	19	19				43
60 050	KREMS II	64	50	9	3	2			33
60 051	KUEKELS	68	47	10	10	1			26
60 052	LATENDORF	64	44	14	3	2	1		41
60 053	LEEZEN	166	137	16	10	2		1	193
60 054	LENTFOEHRDEN	193	166	15	11		1		133
60 055	MIELSDORF	21	16	2	2	1			
60 056	MOENKLOH	22	16	4	2				
60 057	MOEZEN	50	35	9	6				
60 058	NAME	203	161	17	20	2		3	150
60 059	NEGERNBODETEL	79	66	10	2	1			52
60 060	NEHMS	83	66	11	5	1			67
60 061	NEUENGOERS	47	35	6	4	1	1		145
60 062	NEVERSDORF	68	45	11	9	3			44
60 063	NORDERSTEDT, STADT	7 749	4 975	1 096	1 299	143	56	180	7 511
60 064	NUETZEN	138	111	17	5	4		1	126
60 065	OERING	112	80	22	7	3			72
60 066	OERSDORF	72	50	7	13	1		1	
60 067	PRONSTORF	186	154	24	5	3			252
60 068	RICKLING	336	266	38	17	15			383
60 069	ROHLSTORF	143	100	22	19	1		1	120
60 070	SCHACKENDORF	51	41	6	4				35

BERUFSPENDLER

AUSBILDUNGSPENDLER

AUSPENDLER			EINPENDLER			AUSPENDLER			EINPENDLER	
INSGESAMT		MAENNlich	INSGESAMT		MAENNlich	INSGESAMT		INSGESAMT		
ANZAHL	IN VH VON SPALTE 59		ANZAHL	IN VH VON SPALTE 93		ANZAHL	IN VH VON SPALTE 109	ANZAHL	IN VH VON SPALTE 116	
117	118	119	120	121	122	123	124	125	126	
46	50,5	38	8	15,1	7	33	97,1		0,0	
300	45,1	232	64	14,9	50	77	28,5	1	0,5	
45	34,6	38	2	2,3	2	48	96,0		0,0	
723	21,8	632	936	26,5	493	37	3,5	686	40,3	
780	15,4	636	3 011	41,2	1 846	51	3,0	1 322	44,6	
29	38,7	19	4	8,0	2	34	97,1		0,0	
108	40,1	79	12	6,9	10	22	22,4		0,0	
76	50,7	55	5	6,3	5	24	35,8		0,0	
100	46,7	80	27	19,1	23	20	20,8	3	3,8	
64	40,5	39	15	13,8	12	8	12,7		0,0	
515	35,9	326	527	36,4	460	122	28,8		0,0	
347	42,0	262	357	42,7	301	72	20,4	271	49,1	
12	33,3	6	26	52,0	9	9	90,0		0,0	
	0,0			0,0			0,0		0,0	
48	42,9	29	35	35,4	34	30	100,0		0,0	
85	48,0	60	14	13,2	14	38	49,4		0,0	
24	25,3	15	39	35,5	37	36	90,0		0,0	
9	37,5	7		0,0		9	90,0		0,0	
424	55,6	313	392	53,6	159	70	31,3	38	19,8	
234	61,6	156	92	38,7	83	82	56,2		0,0	
27	31,8	20	1	1,7	1	52	92,9		0,0	
29	27,6	23		0,0		8	21,1		0,0	
62	51,2	44	30	33,7	21	37	68,5		0,0	
64	46,0	44	8	9,6	8	34	69,4		0,0	
150	47,6	105	7	4,1	6	33	25,4	3	3,0	
47	29,7	32	12	9,8	10	32	60,4		0,0	
401	50,6	282	24	5,8	17	90	26,5		0,0	
278	54,7	190	19	7,6	16	107	52,7		0,0	
91	54,2	53	17	18,1	16	32	50,8		0,0	
74	54,8	52	3	4,7	1	14	35,0	22	45,8	
48	43,2	36	2	3,1	2	21	39,6		0,0	
31	47,7	23	1	2,9	1	29	100,0		0,0	
67	43,5	52		0,0		73	96,1		0,0	
175	38,4	139	35	11,1	32	38	20,3	6	3,9	
51	68,0	33	1	4,0	1	39	84,8		0,0	
77	39,9	55	6	4,9	6	52	53,6	24	34,8	
42	36,8	33	4	5,3	4	43	95,6		0,0	
100	38,2	71	6	3,6	4	104	100,0		0,0	
2 784	65,2	1 919	488	24,7	414	402	27,5	60	5,4	
206	64,8	138	6	5,1	5	58	55,8	55	54,5	
56	58,3	40	9	18,4	9	39	100,0		0,0	
24	30,0	18	4	6,7	4	14	93,3		0,0	
189	59,4	134	25	16,2	18	27	22,7		0,0	
1 156	39,6	878	1 143	39,4	864	104	10,5	508	36,4	
100	48,3	78	7	6,1	5	69	64,5		0,0	
175	62,1	140	6	5,3	5	33	32,4		0,0	
346	46,6	262	80	16,8	70	78	28,1	61	23,4	
116	64,8	81	17	21,3	17	56	59,6		0,0	
179	68,1	123	26	23,6	21	54	55,7		0,0	
50	32,3	36	1	0,9	1	31	48,4		0,0	
76	50,7	49	6	7,5	6	42	61,8		0,0	
94	40,5	62	5	3,5	3	23	35,9		0,0	
190	40,1	140	51	15,2	40	36	21,7	63	32,6	
293	58,8	211	43	17,3	40	114	59,1	54	40,6	
16	37,2	13	41	60,3	41	21	100,0		0,0	
17	19,8	12		0,0		22	100,0		0,0	
60	46,5	37	19	21,6	19	46	92,0		0,0	
305	59,0	217	57	21,2	41	56	27,6	3	2,0	
121	55,5	80	2	2,0	2	27	34,2		0,0	
61	25,6	48	6	3,3	4	16	19,3		0,0	
50	45,9	32	13	18,1	11	12	25,5	110	75,9	
92	57,5	72	11	13,9	11	24	35,3		0,0	
14 042	56,7	9 834	6 743	38,6	5 011	725	9,4	487	6,5	
215	60,2	154	7	4,7	6	85	61,6	73	57,9	
127	43,8	100	24	12,8	23	40	35,7		0,0	
119	61,7	82	6	7,5	6	70	97,2		0,0	
212	42,7	156	9	3,1	8	33	17,7	99	39,3	
233	26,9	177	117	15,6	68	72	21,4	119	31,1	
135	44,4	96	6	3,4	1	53	37,1	30	25,0	
83	48,5	65	43	32,8	27	16	31,4		0,0	

WOHNBEVÖLKERUNG AM

27.5.1970

STATT-
STISCHE

T

KENN-
ZIFFER

GEMEINDE

FLÄCHE
AM
27.5.
1970
IN QKM

17.5.1939

13.9.1950

6.6.1961

INSGESAMT

MAENNLICH

WEIBLICH

1

2

3

4

5

6

7

noch: 60 Kreis Segeberg

60 071	SCHIFREN	6,15	180	398	217	240	124	116	
60 072	SCHMALENSEF	8,68	314	635	368	382	180	202	
60 073	SCHMALFELD	18,24		1 263	980	1 212	597	615	
60 074	SCHWISSEL	4,44	121	284	152	149	67	82	
60 075	SEEDORF	48,92	1 454	2 641	1 750	1 777	848	929	
60 076	SETH	10,53	644	1 178	1 054	1 341	659	682	
60 077	SIEVER SHUETTEN	7,09		655	411	578	287	291	
60 078	SOEHREN	4,89	154	407	183	144	76	68	
60 079	STIPSDORF	3,54	113	268	140	179	100	79	
60 080	STOCKSEE	11,38		595	402	367	171	196	
60 081	STRUKDORF	7,29	224	475	272	230	109	121	
60 082	STRUVENHUETTEN	12,87	468	893	535	660	341	319	
60 083	STUBBEN	3,96	120	273	134	122	55	67	
60 084	STUVENBORN	7,97	322	623	392	493	252	241	
60 085	SUELFELD	26,07	1 418	2 711	2 404	2 213	1 035	1 178	
60 086	TARBEK	9,92		568	349	223	115	108	
60 087	TENSFELD	7,64	235	495	382	427	214	213	
60 088	TODESFELDE	17,24	526	1 128	665	762	386	376	
60 089	TRAPPENKAMP	2,82		726	1 734	4 307	2 059	2 248	
60 090	TRAVENHORST	8,53	213	457	284	246	117	129	
60 091	TRAVENTHAL	5,37	360	690	371	370	182	188	
60 092	WAHLSTEDT, STADT	15,74	756	2 474	4 142	7 674	3 703	3 971	
60 093	WAKENDORF I	5,34	272	590	355	290	143	147	
60 094	WAKENDORF II	12,80	564	1 028	684	888	447	441	
60 095	WEDDELBROOK	14,05		904	580	588	272	316	
60 096	WEEDE	8,18	351	671	457	463	225	238	
60 097	WENSIN	20,14	553	1 121	761	674	334	340	
60 098	WESTERRADE	5,62	207	554	306	347	165	182	
60 099	WIEMERSDORF	17,59		1 133	869	931	448	483	
60 100	WINSEN	4,08	150	335	192	224	99	125	
60 101	WITTENBORN	6,19	232	559	409	475	240	235	
	• ZUSAMMEN		1 344,25	62 701	129 355	122 429	164 634	79 275	85 359

ZU- BZW. ABNAHME (-)
DER WOHNBEVÖLKERUNG
IN Vh

BEVÖLKERUNGSDICHTE

VON DER WOHNBEVÖLKERUNG SIND

		1939	1950	1961	1970	LEDIG		VERHEIRATET		VERWITWET	
1939 BIS 1970	1961 BIS 1970	EINWOHNER JE QKM				INSGESAMT	WEIBLICH	INSGESAMT	WEIBLICH	INSGESAMT	WEIBLICH
8	9	10	11	12	13	14	15	16	17	18	19
33,3	10,6	29	65	35	39	108	43	112	56	19	16
21,7	3,8	36	73	42	44	156	80	193	97	27	21
0,0	23,7		69	54	66	562	263	549	275	90	71
23,1	2,0-	27	64	34	34	53	29	81	41	14	11
22,2	1,5	30	54	36	36	722	351	898	451	146	122
108,2	27,2	61	112	100	127	549	250	674	336	104	86
0,0	40,6		92	58	82	254	116	279	142	36	29
6,5-	21,3-	31	83	37	29	62	22	70	35	10	9
58,4	27,9	32	76	40	51	98	34	68	34	12	10
0,0	8,7-		52	35	32	138	66	186	98	40	29
2,7	15,4-	31	65	37	32	95	49	116	58	14	11
41,0	23,4	36	69	42	51	277	117	334	167	41	32
1,7	9,0-	30	69	34	31	51	25	56	29	13	12
53,1	25,8	40	78	49	62	226	97	219	110	44	34
56,1	7,9-	54	104	92	85	915	471	1 056	526	202	160
0,0	36,1-		57	35	22	88	38	116	56	16	14
81,7	11,8	31	65	50	56	190	78	196	98	37	33
44,9	14,6	31	65	39	44	320	139	378	189	58	44
0,0	148,4		257	615	1 527	1 966	969	2 014	1 014	242	205
15,5	13,4-	25	54	33	29	112	56	114	57	20	16
2,8	0,3-	67	128	69	69	158	71	172	88	32	23
915,1	85,3	48	157	263	488	3 198	1 519	3 791	1 893	541	470
6,6	18,3-	51	110	66	54	114	53	150	75	24	18
57,4	29,8	44	80	53	69	369	160	446	224	64	50
0,0	1,4		64	41	42	233	105	296	166	50	38
31,9	1,3	43	82	56	57	194	89	220	111	43	36
21,9	11,4-	27	56	38	33	302	133	310	156	56	47
67,6	13,4	37	99	54	62	143	66	169	86	33	29
	7,1		64	49	53	382	180	439	221	98	75
49,3	16,7	37	82	47	55	89	49	109	55	25	21
104,7	16,1	37	90	66	77	194	85	247	125	29	24
162,6	34,5	47	96	91	122	65 569	30 833	82 548	41 405	13 077	10 893

STATI-
STISCHE
KENN-
ZIFFER

T

VON DER WOHNBEVOELKERUNG SIND

GEMEINDE

UNTER	6	15	18	21	30	45
6	BIS UNTER	BIS UNTER	BIS UNTER	BIS UNTER	BIS UNTER	BIS UNTER
JAHRE ALT	JAHRE ALT	JAHRE ALT	JAHRE ALT	JAHRE ALT	JAHRE ALT	JAHRE ALT
20	21	22	23	24	25	26

noch: 60 Kreis Segeberg

60 071	SCHIEREN	33	42	13	4	31	49	32
60 072	SCHMALENSEE	50	57	16	16	43	74	56
60 073	SCHMALFELD	153	261	56	25	118	255	150
60 074	SCHWISSEL	15	13	6	6	15	19	34
60 075	SEEDORF	194	292	85	60	160	355	267
60 076	SETH	183	236	50	41	150	321	143
60 077	SIEVERSHUETTEN	63	106	27	23	61	133	87
60 078	SOEHREN	17	31	3	5	18	26	20
60 079	STIPSDORF	19	47	14	3	21	29	19
60 080	STOCKSEE	43	45	16	9	29	73	69
60 081	STRUKDORF	22	34	12	11	33	43	33
60 082	STRUVENHUETTEN	88	92	27	25	69	138	104
60 083	STUBBEN	15	15	2	8	7	29	18
60 084	STUVENBORN	62	92	25	15	53	104	64
60 085	SUELFELD	215	311	84	91	278	431	369
60 086	TARBEEK	25	29	8	14	18	39	39
60 087	TENSFELD	62	83	9	13	44	99	48
60 088	TODESFELDE	106	124	32	23	70	162	98
60 089	TRAPPENKAMP	663	859	155	146	517	1 043	458
60 090	TRAVENHORST	33	44	12	8	19	55	33
60 091	TRAVENTHAL	37	60	22	15	46	64	53
60 092	WAHLSTEDT, STADT	978	1 244	302	267	1 001	1 794	1 029
60 093	WAKENDORF I	31	44	10	14	29	60	49
60 094	WAKENDORF II	96	155	36	33	82	190	135
60 095	WEDDELBROOK	61	83	22	27	68	132	100
60 096	WEEDE	52	74	31	12	36	95	76
60 097	WENSIN	46	130	39	34	51	118	128
60 098	WESTERRADE	56	52	11	7	43	64	48
60 099	WIEMERSDORF	107	142	47	29	85	176	133
60 100	WINSEN	28	38	10	3	23	51	26
60 101	WITTENBORN	60	73	16	17	40	113	70
* ZUSAMMEN		19 494	24 053	5 664	5 478	21 198	37 085	23 308

VON DER WOHNBEVÖLKERUNG SIND											PERSONEN DIE ANDERSWO ZUR WOHNBE- VÖLKERUNG GEOHÖREN		AUSLAENDER	
			UNTER 15 UND MEHR JAHRE ALT		65 UND MEHR JAHRE ALT		EVANGELISCH		RÖMISCH-KATHOLISCH					
60 BIS UNTER 65 JAHRE ALT	65 BIS UNTER 75 JAHRE ALT	75 UND MEHR JAHRE ALT	IN VH	VON SPALTE 5	ANZAHL	IN VH VON SPALTE 5	ANZAHL	IN VH VON SPALTE 5	ANZAHL	IN VH VON SPALTE 5	ANZAHL	IN VH VON SPALTE 5	ANZAHL	IN VH VON SPALTE 5
27	28	29	30	31	32	33	34	35	36	37	38			
9	18	9	31,3	11,3	225	93,8	9	3,8	8					0,0
17	32	21	28,0	13,9	363	95,0	9	2,4	41	1	0,3			
41	93	60	34,2	12,6	1 146	94,6	23	1,9	26	6	0,5			
7	17	17	18,8	22,8	142	95,3	1	0,7	3					0,0
116	170	78	27,3	14,0	1 730	97,4	25	1,4	83	8	0,5			
68	95	54	31,2	11,1	1 197	89,3	35	2,6	18	3	0,2			
31	32	15	29,2	8,1	528	91,3	26	4,5	23					0,0
7	12	5	33,3	11,8	138	95,8	2	1,4	3	1	0,7			
11	8	8	36,9	8,9	167	93,3	7	3,9	7					0,0
28	38	17	24,0	15,0	353	96,2	7	1,9	78					0,0
15	20	7	24,3	11,7	223	97,0	7	3,0	10	2	0,9			
40	51	26	27,3	11,7	594	90,0	24	3,6	24	6	0,9			
6	10	12	24,6	18,0	118	96,7	1	0,8	1					0,0
31	31	16	31,2	9,5	472	95,7	8	1,6	10					0,0
151	186	97	23,8	12,8	2 033	91,9	89	4,0	93	23	1,0			
18	21	12	24,2	14,8	216	96,9	5	2,2	45					0,0
26	29	14	34,0	10,1	411	96,3	7	1,6	9					0,0
54	60	33	30,2	12,2	742	97,4	9	1,2	13	1	0,1			
143	221	102	35,3	7,5	3 190	74,1	726	16,9	149	114	2,6			
10	26	6	31,3	13,0	232	94,3	5	2,0	2	3	1,2			
27	26	20	26,2	12,4	357	96,5	4	1,1	8	3	0,8			
330	500	229	29,0	9,5	6 605	86,1	706	9,2	208	277	3,6			
17	27	9	25,9	12,4	283	97,6	6	2,1	6	2	0,7			
45	67	49	28,3	13,1	768	86,5	30	3,4	19	9	1,0			
25	42	28	24,5	11,9	501	85,2	6	1,0	21	49	8,3			
25	36	26	27,2	13,4	436	94,2	21	4,5	10	4	0,9			
41	61	26	26,1	12,9	658	97,6	9	1,3	16	1	0,1			
24	33	9	31,1	12,1	326	93,9	6	1,7	16	3	0,9			
59	96	57	26,7	16,4	869	93,3	17	1,8	19	2	0,2			
8	23	14	29,5	16,5	221	98,7		0,0	5					0,0
25	43	18	28,0	12,8	451	94,9	12	2,5	8	2	0,4			
8 402	12 848	7 104	26,5	12,1	139 968	85,0	9 807	6,0	4 089	2 994	1,8			

STATI-
STISCHE
KENN-
ZIFFER

T

GEMEINDE

PRIVATHAUSHALTE
DAVON

PERSONEN
IN
PRIVAT-
HAUS-
HALTEN
DURCH-
SCHNITT-
LICHE
HAUS-
HALTS-
GROSSE

INSGESAMT
1961 1970
39 40

EINPERSONEN-
HAUSHALTE
INS-
GESAMT WEIB-
LICH 41 42

MEHRPERSONEN-
HAUSHALTE
INS-
GESAMT DAR. MIT
LED. PERS.
U. 18 JAHREN 43 44

45 46

noch: 60 Kreis Segeberg

Kommune	INSGESAMT		EINPERSONEN- HAUSHALTE		MEHRPERSONEN- HAUSHALTE		PERSONEN IN PRIVAT- HAUS- HALTEN	DURCH- SCHNITT- LICHE HAUS- HALTS- GROSSE
	1961	1970	INS- GESAMT	WEIB- LICH	INS- GESAMT	DAR. MIT LED. PERS. U. 18 JAHREN		
60 071 SCHIEREN	60	69	10	8	59	37	248	3,59
60 072 SCHMALENSEE	113	114	10	8	104	60	384	3,37
60 073 SCHMALFELD	281	323	38	31	285	201	1 216	3,76
60 074 SCHWISSEL	57	56	14	12	42	19	152	2,71
60 075 SEEDORF	500	534	73	66	461	265	1 813	3,40
60 076 SETH	332	428	79	62	349	236	1 347	3,15
60 077 STIEVERSHUETTEN	118	163	20	15	143	94	591	3,63
60 078 SOEHREN	55	45	5	5	40	18	147	3,27
60 079 STIPSDORF	45	44	7	5	37	20	138	3,14
60 080 STOCKSEE	136	133	23	19	110	52	388	2,92
60 081 STRUKDORF	75	71	8	6	63	37	236	3,32
60 082 STRUVENHUETTEN	156	199	27	17	172	99	669	3,36
60 083 STUBBEN	41	32	3	3	29	15	123	3,84
60 084 STUVENBORN	115	137	17	12	120	76	500	3,65
60 085 SUELFELD	711	765	176	136	589	320	2 196	2,87
60 086 TARBEEK	80	66	6	4	60	28	223	3,38
60 087 TENSFELD	123	129	22	18	107	67	431	3,34
60 088 TODESFELDE	200	218	21	17	197	121	774	3,55
60 089 TRAPPENKAMP	593	1 384	278	170	1 106	770	4 416	3,19
60 090 TRAVENHORST	81	76	12	10	64	38	248	3,26
60 091 TRAVENTHAL	113	114	16	9	98	55	367	3,22
60 092 WAHLSTEDT, STADT	1 360	2 585	478	331	2 107	1 271	7 803	3,02
60 093 WAKENDORF I	106	93	11	9	82	43	295	3,17
60 094 WAKENDORF II	207	273	35	26	238	134	897	3,29
60 095 WEDDELBROOK	149	169	26	18	143	87	553	3,27
60 096 WEEDE	141	146	20	16	126	67	471	3,23
60 097 WENSIN	206	196	26	24	170	89	684	3,49
60 098 WESTERRADE	87	118	21	17	97	57	357	3,03
60 099 WIEMERSDORF	262	295	52	39	243	141	943	3,20
60 100 WINSEN	62	68	10	8	58	37	225	3,31
60 101 WITTENBORN	130	152	26	18	126	71	481	3,16
◆ ZUSAMMEN	39 529	55 555	10 510	7 809	45 045	25 660	163 118	2,94

WOHNBEVÖLKERUNG (ERNAEHRER U. ERNAEHRTE) NACH UEBERWIEGENDEM LEBENSUNTERTHALT DES ERNAEHRERS DURCH

PERSONEN IN AN- STALTEN	ERWERBSTAETIGKEIT		DAVON GEHOEREN ZUM WIRTSCHAFTSBEREICH					RENTE, PENSION VERMOEGEN UND DGL.		DARUNTER ERNAEHRTE	
	ANZAHL	IN VH V.SP.5	LAND- UND FORSTWIRTSCHAFT		PRODUZIEREN- DES GEWERBE	HANDEL UND VERKEHR	SONSTIGER BEREICH	ANZAHL	IN VH V.SP.5	ANZAHL	IN VH V.SP.5
			ANZAHL	IN VH VON SPALTE 5							
47	48	49	50	51	52	53	54	55	56	57	58
	197	82,1	75	31,3	26,7	16,3	7,9	43	17,9	119	49,6
9	300	78,5	103	27,0	27,2	11,0	13,4	82	21,5	176	46,1
8	971	80,1	287	23,7	35,6	12,5	8,3	241	19,9	642	53,0
	106	71,1	39	26,2	16,8	12,1	16,1	43	28,9	50	33,6
	1 351	76,0	614	34,6	24,5	5,1	11,8	426	24,0	767	43,2
	1 126	84,0	161	12,0	50,5	10,9	10,6	215	16,0	638	47,6
	482	83,4	147	25,4	36,2	9,2	12,6	96	16,6	280	48,4
	113	78,5	73	50,7	14,6	6,3	6,9	31	21,5	69	47,9
48	107	59,8	43	24,0	11,2	3,4	21,2	72	40,2	54	30,2
	263	71,7	113	30,8	21,3	1,9	17,7	104	28,3	167	45,5
	178	77,4	71	30,9	32,2	6,5	7,8	52	22,6	117	50,9
	552	83,6	177	26,8	34,2	10,9	11,7	108	16,4	316	47,9
	89	73,0	31	25,4	22,1	4,9	20,5	33	27,0	56	45,9
	421	85,4	145	29,4	36,5	12,8	6,7	72	14,6	252	51,1
91	1 714	77,5	276	12,5	31,1	11,3	22,6	499	22,5	959	43,3
39	165	74,0	120	53,8	13,9	2,2	4,0	58	26,0	84	37,7
	348	81,5	64	15,0	40,7	10,8	15,0	79	18,5	223	52,2
	613	80,4	212	27,8	32,3	12,3	8,0	149	19,6	358	47,0
	3 713	86,2	53	1,2	61,7	10,4	12,9	594	13,8	2 274	52,8
	203	82,5	97	39,4	14,6	16,7	11,8	43	17,5	132	53,7
10	282	76,2	61	16,5	33,5	11,4	14,9	88	23,8	172	46,5
	6 356	82,8	194	2,5	51,8	15,0	13,5	1 318	17,2	3 654	47,6
	237	81,7	54	18,6	46,6	9,7	6,9	53	18,3	133	45,9
	711	80,1	156	17,6	28,7	23,3	10,5	177	19,9	417	47,0
52	462	78,6	147	25,0	29,8	10,4	13,4	126	21,4	215	36,6
	346	74,7	101	21,8	32,6	10,8	9,5	117	25,3	207	44,7
	557	82,6	269	39,9	20,2	10,7	11,9	117	17,4	300	44,5
	254	73,2	69	19,9	30,0	14,4	8,9	93	26,8	178	51,3
	706	75,8	197	21,2	31,1	15,3	8,3	225	24,2	394	42,3
	174	77,7	43	19,2	29,9	19,6	8,9	50	22,3	102	45,5
	392	82,5	56	11,8	42,9	14,9	12,8	83	17,5	227	47,8
4 264	132 151	80,3	13 691	8,3	35,2	16,8	20,0	32 483	19,7	75 008	45,6

STATI-
STISCHE
KENN-
ZIFFER

T

GEMEINDE

ERWERBSTAETIGE AM WOHNORT

VON
LAND-
INS

INSGESAMT		MAENNLICH		WEIBLICH		ANZAHL
ANZAHL	IN VH VON SPALTE 5	ANZAHL	IN VH VON SPALTE 6	ANZAHL	IN VH VON SPALTE 7	
59	60	61	62	63	64	65

noch: 60 Kreis Segeberg

60 071	SCHIEREN	101	42,1	67	54,0	34	29,3	40
60 072	SCHMALENSEE	166	43,5	103	57,2	63	31,2	54
60 073	SCHMALFELD	438	36,1	294	49,2	144	23,4	142
60 074	SCHWISSEL	64	43,0	41	61,2	23	28,0	26
60 075	SEEDORF	778	43,8	489	57,7	289	31,1	383
60 076	SETH	585	43,6	363	55,1	222	32,6	98
60 077	SIEVERSHUETTEN	249	43,1	167	58,2	82	28,2	73
60 078	SOEHREN	57	39,6	37	48,7	20	29,4	33
60 079	STIPSDORF	71	39,7	42	42,0	29	36,7	28
60 080	STOCKSEE	141	38,4	91	53,2	50	25,5	57
60 081	STRUKDORF	89	38,7	66	60,6	23	19,0	24
60 082	STRUVENHUETTEN	278	42,1	209	61,3	69	21,6	97
60 083	STUBBEN	46	37,7	32	58,2	14	20,9	17
60 084	STUVENBORN	195	39,6	144	57,1	51	21,2	66
60 085	SUELFELD	983	44,4	615	59,4	368	31,2	172
60 086	TARBEK	101	45,3	67	58,3	34	31,5	70
60 087	TENSFELD	151	35,4	109	50,9	42	19,7	31
60 088	TODESFELDE	313	41,1	218	56,5	95	25,3	123
60 089	TRAPPENKAMP	1 756	40,8	1 116	54,2	640	28,5	16
60 090	TRAVENHORST	88	35,8	63	53,8	25	19,4	32
60 091	TRAVENTHAL	138	37,3	104	57,1	34	18,1	25
60 092	WAHLSTEDT, STADT	3 380	44,0	2 138	57,7	1 242	31,3	114
60 093	WAKENDORF I	127	43,8	88	61,5	39	26,5	26
60 094	WAKENDORF II	378	42,6	251	56,2	127	28,8	96
60 095	WEDDELBROOK	292	49,7	155	57,0	137	43,4	91
60 096	WEEDE	175	37,8	116	51,6	59	24,8	55
60 097	WENSIN	292	43,3	206	61,7	86	25,3	117
60 098	WESTERRADE	116	33,4	85	51,5	31	17,0	32
60 099	WIEMERSDORF	392	42,1	238	53,1	154	31,9	125
60 100	WINSEN	90	40,2	58	58,6	32	25,6	33
60 101	WITTENBORN	196	41,3	146	60,8	50	21,3	32
◊ ZUSAMMEN		70 297	42,7	45 957	58,0	24 340	28,5	7 959

DEN ERWERBSTAETIGEN AM WOHNORT GEMEDEREN ZUM WIRTSCHAFTSBEREICH

UND FORSTWIRTSCHAFT		PRODUZIERENDES GEWERBE			HANDEL UND VERKEHR			SONSTIGER BEREICH (DIENSTLEIST.)		
GESAMT IN VH VON SPALTE 59	MAENNLICH	INSGESAMT		MAENNLICH	INSGESAMT		MAENNLICH	INSGESAMT		MAENNLICH
		ANZAHL	IN VH VON SPALTE 59		ANZAHL	IN VH VON SPALTE 59		ANZAHL	IN VH VON SPALTE 59	
66	67	68	69	70	71	72	73	74	75	76
39,6	21	33	32,7	27	16	15,8	12	12	11,9	7
32,5	36	53	31,9	39	23	13,9	15	36	21,7	13
32,4	88	167	38,1	132	70	16,0	46	59	13,5	28
40,6	18	12	18,8	10	8	12,5	4	18	28,1	9
49,2	212	201	25,8	168	72	9,3	34	122	15,7	75
16,8	56	303	51,8	211	103	17,6	54	81	13,8	42
29,3	51	101	40,6	75	32	12,9	18	43	17,3	23
57,9	21	10	17,5	8	5	8,8	2	9	15,8	6
39,4	19	12	16,9	9	6	8,5	4	25	35,2	10
40,4	41	36	25,5	25	7	5,0	3	41	29,1	22
27,0	23	40	44,9	32	15	16,9	7	10	11,2	4
34,9	67	104	37,4	91	36	12,9	24	41	14,7	27
37,0	12	11	23,9	11	7	15,2	3	11	23,9	6
33,8	49	74	37,9	59	31	15,9	20	24	12,3	16
17,5	98	328	33,4	262	151	15,4	99	332	33,8	156
69,3	48	21	20,8	13	5	5,0	3	5	5,0	3
20,5	20	61	40,4	55	26	17,2	14	33	21,9	20
39,3	77	112	35,8	93	41	13,1	27	37	11,8	21
0,9	15	1 180	67,2	833	222	12,6	125	338	19,2	143
36,4	25	21	23,9	13	19	21,6	15	16	18,2	10
18,1	20	50	36,2	41	27	19,6	20	36	26,1	23
3,4	76	2 017	59,7	1 355	642	19,0	379	607	18,0	328
20,5	20	63	49,6	48	21	16,5	13	17	13,4	7
25,4	56	119	31,5	96	103	27,2	66	60	15,9	33
31,2	51	116	39,7	59	32	11,0	21	53	18,2	24
31,4	32	73	41,7	55	24	13,7	15	23	13,1	14
40,1	86	81	27,7	66	44	15,1	30	50	17,1	24
27,6	22	40	34,5	33	26	22,4	18	18	15,5	12
31,9	69	137	34,9	101	68	17,3	41	62	15,8	27
36,7	17	30	33,3	25	18	20,0	11	9	10,0	5
16,3	23	93	47,4	77	35	17,9	28	36	18,4	18
11,3	5 007	28 271	40,2	21 118	15 170	21,6	9 333	18 897	26,9	10 499

STATI-
STISCHE
KENN-
ZIFFER

T

GEMEINDE

ERWERBS-
TAETIGE
MIT
WEITERER
TAETIGKEIT
IN DER
LAND-
WIRTSCHAFT

SELBSTAENDIGE

VON DEN ERWERBSTAETIGEN
MITHELFFENDE FAMILIENANGEHOERIGE

INSGESAMT

MAENNLICH

INSGESAMT

MAENNLICH

ANZAHL

IN VH VON
SPALTE 59

ANZAHL

IN VH VON
SPALTE 59

77

78

79

80

81

82

83

noch: 60 Kreis Segeberg

60 071	SCHIEREN		18	17,8		15	19	18,8		1
60 072	SCHMALENSEE		23	13,9		22	26	15,7		4
60 073	SCHMALFELD	1	77	17,6		73	75	17,1		13
60 074	SCHWISSEL		17	26,6		14	8	12,5		6
60 075	SEEDORF	16	163	21,0		154	202	26,0		36
60 076	SETH	15	67	11,5		59	55	9,4		9
60 077	SIEVERSHUETTEN		29	11,6		28	34	13,7		8
60 078	SOEHREN	1	14	24,6		13	17	29,8		5
60 079	STIPSDORF		11	15,5		10	16	22,5		6
60 080	STOCKSEE	2	19	13,5		16	16	11,3		3
60 081	STRUKDORF		16	18,0		14	5	5,6		3
60 082	STRUVENHUETTEN	10	62	22,3		56	42	15,1		11
60 083	STUBBEN	1	11	23,9		9	6	13,0		1
60 084	STUVENBORN	1	34	17,4		32	25	12,8		7
60 085	SUEL FELD	11	139	14,1		119	97	9,9		17
60 086	TARBEEK		19	18,8		17	27	26,7		6
60 087	TENSFELD	3	23	15,2		20	15	9,9		4
60 088	TODESFELDE	10	66	21,1		61	65	20,8		17
60 089	TRAPPENKAMP	6	117	6,7		89	51	2,9		8
60 090	TRAVENHORST		9	10,2		8	6	6,8		1
60 091	TRAVENTHAL		14	10,1		14	10	7,2		1
60 092	WAHLSTEDT, STADT	8	184	5,4		144	78	2,3		9
60 093	WAKENDORF I		21	16,5		20	16	12,6		7
60 094	WAKENDORF II	8	78	20,6		69	55	14,6		9
60 095	WEDDELBROOK	7	50	17,1		41	48	16,4		9
60 096	WEEDE	2	27	15,4		26	25	14,3		4
60 097	WENS IN	4	49	16,8		46	29	9,9		4
60 098	WESTERRADE		20	17,2		17	15	12,9		3
60 099	WIEMERSDORF	7	82	20,9		69	75	19,1		11
60 100	WINSEN	1	21	23,3		15	17	18,9		3
60 101	WITTENBORN		30	15,3		24	10	5,1		3
• ZUSAMMEN			544	7 986	11,4		6 881	5 007	7,1	952

AM WOHNRORT SIND NACH DER STELLUNG IM BERUF

BEAMTE		ANGESTELLTE (EINSCHL. KAUFM. LEHRLINGE)				ARBEITER (EINSCHL. GEWERBL. LEHRLINGE)				
INSGESAMT		MAENNLICH		INSGESAMT		MAENNLICH		INSGESAMT		MAENNLICH
ANZAHL	IN VH VON SPALTE 59			ANZAHL	IN VH VON SPALTE 59			ANZAHL	IN VH VON SPALTE 59	
84	85	86		87	88	89		90	91	92
3	3,0	2		9	8,9	5		52	51,5	44
5	3,0	4		30	18,1	18		82	49,4	55
13	3,0	10		74	16,9	38		199	45,4	160
4	6,3	2		16	25,0	8		19	29,7	17
27	3,5	25		117	15,0	66		269	34,6	208
12	2,1	9		175	29,9	100		276	47,2	186
12	4,8	9		54	21,7	36		120	48,2	86
4	7,0	3		5	8,8	3		17	29,8	13
3	4,2	1		23	32,4	11		18	25,4	14
5	3,5	5		35	24,8	19		66	46,8	48
4	4,5	3		11	12,4	5		53	59,6	41
9	3,2	7		43	15,5	28		122	43,9	107
1	2,2	1		10	21,7	4		18	39,1	17
7	3,6	5		38	19,5	19		91	46,7	81
47	4,8	39		300	30,5	138		400	40,7	302
4	4,0	3		7	6,9	5		44	43,6	36
3	2,0	3		43	28,5	24		67	44,4	58
13	4,2	11		44	14,1	24		125	39,9	105
61	3,5	43		484	27,6	290		1 043	59,4	686
3	3,4	3		14	15,9	7		56	63,6	44
9	6,5	9		39	28,3	24		66	47,8	56
142	4,2	127		989	29,3	511		1 987	58,8	1 347
4	3,1	4		26	20,5	17		60	47,2	40
14	3,7	10		111	29,4	67		120	31,7	96
9	3,1	7		40	13,7	23		145	49,7	75
5	2,9	4		33	18,9	20		85	48,6	62
13	4,5	12		34	11,6	16		167	57,2	128
2	1,7	2		18	15,5	13		61	52,6	50
14	3,6	12		75	19,1	43		146	37,2	103
1	1,1	1		13	14,4	7		38	42,2	32
6	3,1	5		33	16,8	17		117	59,7	97
5 242	7,5	4 562		24 614	35,0	13 577		27 448	39,0	19 985

STATI-
STISCHE

T

ERWERBSTAETIGE AM ARBEITSORT

VON DEN

LAND- UND FORSTWIRTSCHAFT

KENN-
ZIFFER

GEMEINDE

INSGESAMT MAENNLICH WEIBLICH

INSGESAMT

MAENNLICH

ANZAHL IN VH VON
SPALTE 93

93

94

95

96

97

98

noch: 60 Kreis Segeberg

60 071	SCHIEREN	47	23	24	40	85,1	21
60 072	SCHMALENSEE	108	61	47	49	45,4	31
60 073	SCHMALFELD	237	146	91	139	58,6	85
60 074	SCHWISSEL	42	24	18	26	61,9	18
60 075	SEEDORF	609	374	235	381	62,6	211
60 076	SETH	511	313	198	99	19,4	56
60 077	SIEVERSHUETTEN	184	126	58	73	39,7	51
60 078	SOEHREN	39	25	14	33	84,6	21
60 079	STIPSDORF	41	23	18	26	63,4	17
60 080	STOCKSEE	89	55	34	56	62,9	40
60 081	STRUKDORF	35	27	8	23	65,7	22
60 082	STRUVENHUETTEN	182	136	46	90	49,5	60
60 083	STUBBEN	26	18	8	18	69,2	13
60 084	STUVENBORN	101	73	28	62	61,4	45
60 085	SUELFELD	689	354	335	170	24,7	96
60 086	TARBEK	84	57	27	70	83,3	48
60 087	TENSFELD	156	129	27	31	19,9	20
60 088	TODESFELDE	213	150	63	121	56,8	75
60 089	TRAPPENKAMP	1 642	1 050	592	1	0,1	1
60 090	TRAVENHORST	41	31	10	32	78,0	25
60 091	TRAVENTHAL	47	37	10	23	48,9	18
60 092	WAHLSTEDT, STADT	3 318	2 073	1 245	109	3,3	70
60 093	WAKENDORF I	111	80	31	27	24,3	21
60 094	WAKENDORF II	206	129	77	93	45,1	53
60 095	WEDDELBROOK	184	118	66	90	48,9	50
60 096	WEEDE	108	78	30	54	50,0	31
60 097	WENSIN	182	121	61	112	61,5	82
60 098	WESTERRADE	72	49	23	30	41,7	20
60 099	WIEMERSDOORF	243	152	91	124	51,0	68
60 100	WINSEN	59	36	23	35	59,3	19
60 101	WITTENBORN	140	114	26	32	22,9	23
* ZUSAMMEN		54 875	34 922	19 953	7 844	14,3	4 909

ERWERBSTÄTIGEN AM ARBEITSORT GEHÖRENEN ZUM WIRTSCHAFTSBEREICH

PRODUZIERENDES GEWERBE			HANDEL UND VERKEHR			SONSTIGER BEREICH (DIENSTLEISTUNGEN)			ERWERBS-TÄTIGE AM ARBEITSORT IN VH DER ERWERBS-TÄTIGEN AM WOHNORT	
INSGESAMT		MAENNLICH	INSGESAMT		MAENNLICH	INSGESAMT		MAENNLICH		
ANZAHL	IN VH VON SPALTE 93		ANZAHL	IN VH VON SPALTE 93		ANZAHL	IN VH VON SPALTE 93			
99	100	101	102	103	104	105	106	107	108	
2	4,3		1	2,1		4	8,5	2	46,5	
26	24,1	18	8	7,4	5	25	23,1	7	65,1	
40	16,9	29	27	11,4	16	31	13,1	16	54,1	
2	4,8	2	6	14,3	2	8	19,0	2	65,6	
117	19,2	97	29	4,8	13	82	13,5	53	78,3	
313	61,3	209	63	12,3	27	36	7,0	21	87,4	
69	37,5	52	18	9,8	9	24	13,0	14	73,9	
	0,0		3	7,7	1	3	7,7	3	68,4	
1	2,4	1	2	4,9	1	12	29,3	4	57,7	
9	10,1	6	6	6,7	2	18	20,2	7	63,1	
6	17,1	5	5	14,3		1	2,9		39,3	
57	31,3	52	19	10,4	13	16	8,8	11	65,5	
5	19,2	5	2	7,7		1	3,8		56,5	
15	14,9	9	15	14,9	11	9	8,9	8	51,8	
83	12,0	65	71	10,3	38	365	53,0	155	70,1	
9	10,7	7	1	1,2		4	4,8	2	83,2	
90	57,7	88	14	9,0	7	21	13,5	14	103,3	
59	27,7	54	18	8,5	10	15	7,0	11	68,1	
1 254	76,4	861	157	9,6	97	230	14,0	91	93,5	
3	7,3	2	1	2,4	1	5	12,2	3	46,6	
4	8,5	3	6	12,8	3	14	29,8	13	34,1	
2 374	71,5	1 566	466	14,0	245	369	11,1	192	98,2	
68	61,3	50	11	9,9	6	5	4,5	3	87,4	
49	23,8	40	39	18,9	23	25	12,1	13	54,5	
49	26,6	43	20	10,9	13	25	13,6	12	63,0	
41	38,0	36	3	2,8	3	10	9,3	8	61,7	
16	8,8	12	17	9,3	9	37	20,3	18	62,3	
15	20,8	12	11	15,3	5	16	22,2	12	62,1	
57	23,5	47	37	15,2	25	25	10,3	12	62,0	
4	6,8	3	12	20,3	8	8	13,6	6	65,6	
80	57,1	74	16	11,4	11	12	8,6	6	71,4	
23 537	42,9	17 122	10 038	18,3	5 724	13 456	24,5	7 167	78,1	

STATI-
STISCHE

T

KENN-
ZIFFER

GEMEINDE

SCHUELER UND STUDIERENDE

AM WOHNORT
DAVON BESUCHEN DIE (DAS)

INSGESAMT	VOLKS- SCHULE	REAL- SCHULE	GYM- NASIUM	BERUFS- FACH-/ FACH- SCHULE	INGE- NIEUR- SCHULE	HOCH- SCHULE	AM SCHULORT
109	110	111	112	113	114	115	116

noch: 60 Kreis Segeberg

60 071	SCHIEREN	44	35	2	5	2			
60 072	SCHMALENSEE	52	44	4	3	1		28	
60 073	SCHMALFELD	262	208	35	15	3		203	
60 074	SCHWISSEL	12	8	3	1			1	
60 075	SEEDORF	299	239	39	16	3	1	248	
60 076	SETH	214	178	13	21	2		185	
60 077	SIEVERSHUETTEN	107	83	10	12	2		174	
60 078	SOEHREN	30	24	2	3		1		
60 079	STIPSDORF	54	44	7	3				
60 080	STOCKSEE	48	38	5	2	2		38	
60 081	STRUKDORF	31	26	2	1	2			
60 082	STRUVENHUETTEN	81	67	9	4	1		64	
60 083	STURBEN	14	13			1			
60 084	STUVENBORN	92	78	7	7				
60 085	SUELFELD	356	240	37	42	34	2	310	
60 086	TARBEK	26	19	3	4				
60 087	TENSFELD	74	57	13	2	2		32	
60 088	TODESFELDE	122	96	17	9			87	
60 089	TRAPPENKAMP	820	635	105	74	5		716	
60 090	TRAVENHORST	42	33	3	5	1		26	
60 091	TRAVENTHAL	60	44	5	7	3	1	23	
60 092	WAHLSTEDT, STADT	1 243	915	199	100	18	4	1 227	
60 093	WAKENDORF I	43	28	9	4	1	1	39	
60 094	WAKENDORF II	147	103	28	15	1		75	
60 095	WEDDELBROOK	83	59	12	11	1		38	
60 096	WEEDE	88	71	7	4	5		55	
60 097	WENSIN	125	104	16	4	1		91	
60 098	WESTERRADE	50	44	4	2				
60 099	WIEMERSDORF	134	95	31	5	2		89	
60 100	WINSEN	37	27	10					
60 101	WITTENBORN	73	62	9	1	1		75	
• ZUSAMMEN		24 620	17 251	3 351	3 168	465	103	282	23 531

BERUFSPENDLER

AUSBILDUNGSPENDLER

AUSPENDLER			EINPENDLER			AUSPENDLER			EINPENDLER		
INSGESAMT		MAENNLICH	INSGESAMT		MAENNLICH	INSGESAMT		MAENNLICH	INSGESAMT		
ANZAHL	IN VH VON SPALTE 59		ANZAHL	IN VH VON SPALTE 93		ANZAHL	IN VH VON SPALTE 109		ANZAHL	IN VH VON SPALTE 116	
117	118	119	120	121	122	123	124	125	126		
54	53,5	44		0,0		43	97,7			0,0	
68	41,0	51	10	9,3	9	24	46,2			0,0	
217	49,5	161	16	6,8	13	87	33,2	28	13,8		
26	40,6	20	4	9,5	3	8	66,7			0,0	
205	26,3	147	36	5,9	32	59	19,7	8	3,2		
210	35,9	155	136	26,6	105	34	15,9	5	2,7		
119	47,8	85	54	29,3	44	27	25,2	94	54,0		
18	31,6	12		0,0		30	100,0			0,0	
30	42,3	19		0,0		54	100,0			0,0	
57	40,4	39	5	5,6	3	10	20,8			0,0	
55	61,8	40	1	2,9	1	30	96,8			0,0	
115	41,4	91	19	10,4	18	17	21,0			0,0	
26	56,5	20	6	23,1	6	14	100,0			0,0	
102	52,3	77	8	7,9	6	90	97,8			0,0	
416	42,3	315	122	17,7	54	99	27,8	53	17,1		
22	21,8	14	5	6,0	4	26	100,0			0,0	
56	37,1	39	61	39,1	59	54	73,0	12	37,5		
124	39,6	91	24	11,3	23	35	28,7			0,0	
478	27,2	349	364	22,2	283	175	21,3	71	9,9		
48	54,5	33	1	2,4	1	16	38,1			0,0	
92	66,7	68	1	2,1	1	37	61,7			0,0	
825	24,4	618	763	23,0	553	117	9,4	101	8,2		
41	32,3	28	25	22,5	20	18	41,9	14	35,9		
195	51,6	140	23	11,2	18	87	59,2	15	20,0		
138	47,3	65	30	16,3	28	51	61,4	6	15,8		
94	53,7	65	27	25,0	27	50	56,8	17	30,9		
127	43,5	94	17	9,3	9	34	27,2			0,0	
54	46,6	45	10	13,9	9	48	96,0			0,0	
180	45,9	116	31	12,8	30	47	35,1	2	2,2		
44	48,9	35	13	22,0	13	37	100,0				
115	58,7	88	59	42,1	56	3	4,1	5	6,7		
32 056	45,6	22 957	16 634	30,3	11 922	5 619	22,8	4 530	19,3		

STATI- STISCHE KENN- ZIFFER	GEMEINDE	WOHNBEVÖLKERUNG AM						
		FLÄCHE AM		27.5.1970				
		27.5. 1970 IN QKM	17.5.1939	13.9.1950	6.6.1961	INSGESAMT	MAENNLICH	WEIBLICH
		1	2	3	4	5	6	7
• 61 Kreis Steinburg								
61 001	AASBUETTEL	4,53	121	236	136	122	65	57
61 002	AERTISSINWISCH	3,04	98	195	102	78	38	40
61 003	AGETHORST	6,10	154	298	197	177	89	88
61 004	ALTENMOOR	6,12	238	524	329	253	121	132
61 005	AUUFER	5,12	126	251	173	163	84	79
61 006	BAHRENFLETH	14,77	614	1 242	691	627	328	299
61 007	BEIDENFLETH	13,58	819	1 493	962	908	443	465
61 008	BEKDORF	1,70	96	200	103	110	61	49
61 009	BEKHOF	1,65	53	71	41	36	23	13
61 010	BEKMUENDE	3,05	228	496	279	257	123	134
61 011	BESDORF	7,38	285	456	315	303	144	159
61 012	BLOMESCHE WILDNIS	8,12			1 161	993	474	519
61 013	BOKELREHM	2,68	81	134	97	109	52	57
61 014	BOKHORST	5,88	134	190	152	170	92	78
61 015	BORSFLETH	15,54	668	1 355	887	878	421	457
61 016	BREITENBERG	2,90	135	331	164	184	94	90
61 017	BREITENBURG	13,36	520	520	1 217	1 339	767	572
61 018	BROKDORF	19,79	677	1 323	836	750	373	377
61 019	BROKSTEDT	12,61	864	2 014	1 288	1 225	578	647
• 61 020	BUETTEL	11,08			708	593	268	325
61 021	CHRISTINENTHAL	3,37	89	226	117	78	36	42
61 022	DAEGELING	7,53	450	961	735	731	364	367
61 023	DAMMFLETH	16,10	593	1 099	565	494	234	260
61 024	DRAGE	13,56	232	520	335	289	148	141
61 025	ECKLAK	15,58	629	1 036	550	474	230	244
61 026	ELSKOP	7,34	196	475	260	198	94	104
• 61 027	ENGELBRECHTSCHER WILDNIS	8,53			964	915	454	461
61 028	FITZBEK	10,24	267	586	335	338	164	174
• 61 029	GLUECKSTADT, STADT	11,54			12 348	11 720	5 570	6 150
61 030	GREVENKOP	9,68	266	680	314	249	122	127
61 031	GRIBBOHM	13,28	367	677	462	456	219	237
61 032	GROSS KOLLMAR	19,52	595	1 200	789	834	412	422
61 033	HADENFELD	2,35	124	236	119	103	59	44
61 034	HEILIGENSTEDTEN	9,22	974	1 743	1 267	1 558	715	843
61 035	HEILIGENSTEDTENERKAMP	0,85	234	356	385	516	255	261
61 036	HENNSTEDT	10,33	383	920	536	527	257	270
61 037	HERZHORN	15,07	994	1 791	1 444	1 346	670	676
61 038	HINGSTHEIDE	3,83	93	199	105	88	48	40
61 039	HOODRF	7,50	203	473	245	244	120	124
61 040	HOHENASPE	14,08	818	1 545	1 056	1 254	577	677
61 041	HOHENFELDE	17,94	743	1 651	968	936	465	471
61 042	HOHENLOCKSTEDT	45,41	2 998	5 474	4 692	5 588	2 697	2 891
61 043	HOLSTENNIENDORF	11,73	383	866	461	498	226	272
61 044	HORST(HOLSTEIN)	29,07	2 613	5 148	3 946	4 087	1 966	2 121
61 045	HIJJE	5,50	221	485	256	241	119	122
• 61 046	ITZEHOE, STADT	27,31		38 120	36 861	36 176	16 522	19 654
61 047	KAAKS	8,55	259	507	300	317	149	168
61 048	KAISERSTEL	2,98	82	156	81	76	42	34
61 049	KELLINGHUSEN, STADT	19,11	4 747	9 150	6 986	8 127	3 825	4 302
61 050	KIERITZREIHE	8,70	427	847	640	1 671	843	828
61 051	KLEIN KOLLMAR	16,92	822	1 711	1 053	959	469	490
61 052	KLEVE	2,84	310	556	369	405	199	206
61 053	KOLLMOOR	3,34	58	123	64	48	25	23
61 054	KREMPDORF	5,64	228	521	273	270	141	129
61 055	KREMPE, STADT	3,33	1 618	3 099	2 513	2 277	1 042	1 235
61 056	KREMPERHEIDE	3,98	501	968	994	1 823	892	931
61 057	KREMPERMOOR	1,56	166	306	215	267	114	153
61 058	KRONSMOOR	6,05	238	490	241	197	99	98
61 059	KRUMMENDIEK	1,78	78	175	98	74	36	38
61 060	KUDENSEE	3,04	293	557	298	265	132	133
61 061	LAEGERDORF	5,96	2 670	4 675	3 954	4 113	1 984	2 129
61 062	LANDRECHT	4,14	173	357	178	164	87	77
61 063	LANDSCHEIDE	7,43	427	837	455	405	191	214
61 064	LOCKSTEDT	7,31	175	450	238	214	109	105
61 065	LOHBARBEK	6,24	330	632	477	469	221	248
61 066	LOOFT	12,43	297	649	325	314	152	162
61 067	MEHLBEK	8,92	251	573	370	392	200	192
61 068	MOORDIEK	6,30	140	296	170	175	87	88
61 069	MOORDORF	4,74	62	82	44	44	22	22
61 070	MOORHUSEN	4,68	118	193	102	106	52	54

ZU- BZW. ABNAHME (-) DER WOHNBEVÖLKERUNG IN VH

BEVÖLKERUNGSDICHTE

VON DER WOHNBEVÖLKERUNG SIND

1939 BIS 1970	1961 BIS 1970	1939 1950 1961 1970				LEDIG		VERHEIRATET		VERWITWET	
		EINWOHNER JE QKM				INSGESAMT	WEIBLICH	INSGESAMT	WEIBLICH	INSGESAMT	WEIBLICH
8	9	10	11	12	13	14	15	16	17	18	19
0,8	10,3-	27	52	30	27	59	23	55	28	7	5
20,4-	23,5-	32	64	34	26	30	14	36	18	10	6
14,9	10,2-	25	49	32	29	69	33	92	45	14	9
6,3	23,1-	39	86	54	41	115	55	119	60	16	15
29,4	5,8-	25	49	34	32	73	28	78	39	11	11
2,1	9,3-	42	84	47	42	245	95	317	159	58	42
10,9	5,6-	60	110	71	67	366	157	456	230	78	73
14,6	6,8	56	118	61	65	47	14	50	25	12	10
32,1-	12,2-	32	43	25	22	16	3	18	9	2	1
12,7	7,9-	75	163	91	84	94	45	135	68	25	20
6,3	3,8-	39	62	43	41	129	58	137	70	34	29
	14,5-			143	122	391	188	497	249	99	78
34,6	12,4	30	50	36	41	50	26	50	24	9	7
26,9	11,8	23	32	26	29	71	27	90	44	8	6
31,4	1,0-	43	87	57	56	350	167	461	235	54	46
36,3	12,2	47	114	57	63	76	34	96	49	11	7
0,0	10,0		39	91	100	643	193	597	301	80	69
10,8	10,3-	34	67	42	38	298	129	367	187	75	54
41,8	4,9-	69	160	102	97	451	210	621	313	138	113
0,0	16,2-			64	54	198	99	314	157	73	62
12,4-	33,3-	26	67	35	23	32	19	41	21	3	1
62,4	0,5-	60	128	98	97	292	130	359	179	69	54
16,7-	12,6-	37	68	35	31	206	104	242	120	42	32
24,6	13,7-	17	38	25	21	114	49	150	74	25	18
24,6-	13,8-	40	66	35	30	210	100	233	117	29	25
1,0	23,8-	27	65	35	27	79	35	87	44	28	23
0,0	5,1-			113	107	369	161	459	233	69	55
26,6	0,9	26	57	33	33	150	68	146	74	38	30
0,0	5,1-			1 070	1 016	4 445	1 990	5 830	2 941	1 222	1 073
6,4-	20,7-	27	70	32	26	102	45	120	60	26	21
24,3	1,3-	28	51	35	34	192	94	211	106	44	36
40,2	5,7	30	61	40	43	349	160	410	206	64	51
16,9-	13,4-	53	100	51	44	38	12	53	27	9	4
60,0	23,0	106	189	137	169	608	289	668	329	218	185
120,5	34,0	275	419	453	607	205	94	264	132	37	29
37,6	1,7-	37	89	52	51	213	106	257	129	49	29
35,4	6,8-	66	119	96	89	521	217	695	351	120	104
5,4-	16,2-	24	52	27	23	34	12	48	24	6	4
20,2	0,4-	27	63	33	33	118	57	108	54	16	12
53,3	18,8	58	110	75	89	529	269	585	293	132	108
26,0	3,3-	41	92	54	52	387	165	449	223	86	72
86,4	19,1	66	121	103	123	2 255	1 036	2 740	1 366	489	422
30,0	8,0	33	74	39	42	196	103	246	124	50	41
56,4	3,6	90	177	136	141	1 612	740	2 031	1 015	400	341
9,0	5,9-	40	88	47	44	96	45	120	57	23	20
0,0	1,9-		1 396	1 350	1 325	13 126	6 501	18 167	9 139	3 888	3 338
22,4	5,7	30	59	35	37	136	63	150	75	28	27
7,3-	6,2-	28	52	27	26	31	11	37	18	8	5
71,2	16,3	248	479	366	425	3 108	1 404	3 911	1 956	946	831
291,3	161,1	49	97	74	192	779	349	772	386	102	85
16,7	8,9-	49	101	62	57	357	155	479	243	105	83
30,6	9,8	109	196	130	143	168	75	191	96	42	32
17,2-	25,0-	17	37	19	14	17	7	29	15	1	1
18,4	1,1-	40	92	48	48	94	35	149	75	23	17
40,7	9,4-	486	931	755	684	800	381	1 141	573	287	245
263,9	83,4	126	243	250	458	713	331	933	468	155	117
60,8	24,2	106	196	138	171	122	70	121	61	24	22
17,2-	18,3-	39	81	40	33	72	30	102	51	22	17
5,1-	24,5-	44	98	55	42	31	15	40	20	3	3
9,6-	11,1-	96	183	98	87	96	43	139	70	28	19
54,0	4,0	448	784	663	690	1 502	684	2 116	1 059	427	347
5,2-	7,9-	42	86	43	40	65	25	87	44	10	7
5,2-	11,0-	57	113	61	55	161	79	202	102	35	31
22,3	10,1-	24	62	33	29	105	48	101	50	6	6
42,1	1,7-	53	101	76	75	195	93	221	112	45	39
5,7	3,4-	24	52	26	25	128	63	163	82	23	17
56,2	5,9	28	64	41	44	159	65	190	95	39	30
25,0	2,9	22	47	27	28	83	40	82	41	10	7
29,0-	0,0	13	17	9	9	19	8	20	10	5	4
10,2-	3,9	25	41	22	23	45	20	53	27	6	6

STATI-
STISCHE
KENN-
ZIFFER

U

GEMEINDE

VON DER WOHNBEOVölkerUNG SIND

UNTER	6	15	18	21	30	45
6	BIS UNTER	BIS UNTER	BIS UNTER	BIS UNTER	BIS UNTER	BIS UNTER
JAHRE ALT	15	18	21	30	45	60
20	21	22	23	24	25	26

•61 Kreis Steinburg

61 001	AASBUETTEL	14	24	5	7	4	27	17
61 002	AEBTISSINWISCH	11	7	2	3	10	12	13
61 003	AGETHORST	19	19	10	8	22	38	31
61 004	AL TENMOOR	25	50	9	6	24	55	33
61 005	AUIFER	20	29	9	9	14	31	20
61 006	BAHRENFLETH	66	94	23	32	62	124	108
61 007	BEDENFLETH	88	155	38	35	78	185	142
61 008	BEKDORF	12	16	8	5	7	25	21
61 009	BEKHOF	3	4	1	1	2	9	5
61 010	BEKMUENDE	26	30	7	12	35	52	37
61 011	BESDORF	34	61	5	9	18	68	37
61 012	BLOMESCH WILDNIS	100	126	32	33	117	210	154
61 013	BOKELREHM	10	16	10	3	9	19	21
61 014	BOKHORST	22	34	7	6	13	39	20
61 015	BORSFLETH	97	129	34	39	93	166	162
61 016	BREITENBERG	25	30	5	7	21	34	25
61 017	BREITENBURG	119	168	47	130	238	257	179
61 018	BROKDORF	64	136	24	32	54	143	127
61 019	BROKSTEDT	109	167	44	47	109	237	218
•61 020	BUETTEL	50	65	29	16	55	107	107
61 021	CHRISTINENTHAL	11	9	3	6	6	14	11
61 022	DAEGELING	88	120	20	22	73	152	103
61 023	DAMMFLETH	72	84	15	3	51	106	63
61 024	DRAGE	25	33	15	19	33	52	50
61 025	ECKLAK	49	82	25	19	40	87	87
61 026	ELSKOP	18	29	10	6	15	35	39
•61 027	ENGELBRECHTSCH WILDNIS	93	135	35	36	95	188	134
61 028	FITZBEK	34	60	12	14	34	62	49
•61 029	GLUECKSTADT,STADT	1 078	1 389	415	680	1 452	2 084	1 956
61 030	GREVENKOP	24	32	12	14	21	54	43
61 031	GRIBBOHM	50	78	17	14	52	91	63
61 032	GROSS KOLLMAR	82	141	37	42	76	171	137
61 033	HADENFELD	9	17	4	5	8	21	14
61 034	HEILIGENSTEDTEN	149	195	43	41	150	286	253
61 035	HEILIGENSTEDTENERKAMP	53	89	24	17	56	124	76
61 036	HENNSTEDT	59	73	20	25	63	96	86
61 037	HERZHORN	114	203	46	59	134	272	205
61 038	HINGSTHEIDE	11	12	3	5	7	19	15
61 039	HODORF	28	56	13	9	18	49	39
61 040	HOHENASPE	153	212	52	43	140	243	159
61 041	HOHENFELDE	115	143	21	32	103	186	127
61 042	HOHENLOCKSTEDT	627	825	204	236	638	1 104	796
61 043	HOLSTENNIENDORF	53	82	13	17	52	102	81
61 044	HORST(HOLSTEIN)	430	630	145	150	418	793	643
61 045	HUJE	33	31	8	14	24	44	35
•61 046	ITZEHOE,STADT	3 456	4 512	1 208	1 266	4 212	6 736	6 274
61 047	KAAKS	36	52	12	5	41	60	50
61 048	KATSBORSTEL	14	11	3	1	6	16	11
61 049	KELLINGHUSEN,STADT	880	957	255	351	1 130	1 396	1 204
61 050	KTEBITZREIHE	204	351	85	66	133	474	170
61 051	KLEIN KOLLMAR	89	118	34	48	110	180	181
61 052	KLEVE	41	73	18	17	39	83	44
61 053	KOLLMOOR	2	7	3	4	7	7	13
61 054	KREMPDORF	29	29	10	7	42	45	55
61 055	KREMPE,STADT	196	301	76	73	226	412	372
61 056	KREMPERHEIDE	222	307	62	47	220	404	255
61 057	KREMPERMOOR	41	41	11	15	25	53	41
61 058	KRONSMOOR	19	30	7	7	18	33	29
61 059	KRUMMENDIEK	7	16	4	2	8	18	8
61 060	KUDENSEE	28	37	7	7	30	43	37
61 061	LAEGERDORF	393	553	141	149	435	845	680
61 062	LANDRECHT	12	28	10	7	5	33	31
61 063	LANDSCHEIDE	48	59	20	13	41	76	57
61 064	LOCKSTEDT	25	49	13	7	22	42	27
61 065	LOHBARBEK	55	63	19	22	46	88	78
61 066	LOOFT	23	61	14	11	29	64	46
61 067	MEHLBEK	48	54	19	16	35	82	56
61 068	MOORDIEK	22	38	7	3	21	33	21
61 069	MOORDORF	5	8	1	2	2	12	5
61 070	MOORHUSEN	12	27	2	3	4	30	12

VON DER WOHNBEVÖLKERUNG SIND

UNTER 65					EVANGELISCH		ROEMISCH-KATHOLISCH		PERSONEN DIE ANDERSWO ZUR WOHNBEVÖLKERUNG GEHÖREN	AUSLAENDER	
60 BIS UNTER 65 JAHRE ALT	65 BIS UNTER 75 JAHRE ALT	75 UND MEHR JAHRE ALT	UNTER 15 JAHRE ALT IN VH VON SPALTE 5	65 UND MEHR SPALTÉ 5	ANZAHL	IN VH VON SPALTE 5	ANZAHL	IN VH VON SPALTE 5		ANZAHL	IN VH VON SPALTE 5
27	28	29	30	31	32	33	34	35	36	37	38
6	10	8	31,1	14,8	120	98,4	2	1,6	3		0,0
6	9	5	23,1	17,9	76	97,4	1	1,3	4		0,0
9	14	7	21,5	11,9	174	98,3	1	0,6	3	5	2,8
15	28	8	29,6	14,2	247	97,6	4	1,6	6		0,0
2	21	8	30,1	17,8	161	98,8		0,0	1		0,0
35	49	34	25,5	13,2	594	94,7	8	1,3	37	8	1,3
56	92	39	26,8	14,4	887	97,7	4	0,4	28	4	0,4
2	9	5	25,5	12,7	105	95,5	1	0,9			0,0
5	5	1	19,4	16,7	34	94,4		0,0			0,0
25	22	11	21,8	12,8	238	92,6	9	3,5	4	1	0,4
31	30	10	31,4	13,2	292	96,4	8	2,6	10		0,0
69	105	47	22,8	15,3	941	94,8	21	2,1	27		0,0
3	10	8	23,9	16,5	107	98,2	2	1,8	1		0,0
4	22	3	32,9	14,7	165	97,1	4	2,4	4		0,0
62	53	43	25,7	10,9	836	95,2	18	2,1	33		0,0
9	17	11	29,9	15,2	181	98,4	2	1,1	4	4	2,2
70	97	34	21,4	9,8	1 181	88,2	76	5,7	51	5	0,4
54	71	45	26,7	15,5	713	95,1	15	2,0	47		0,0
83	138	73	22,5	17,2	1 157	94,4	31	2,5	29	7	0,6
42	78	44	19,4	20,6	580	97,8	4	0,7	18	1	0,2
4	10	4	25,6	17,9	78	100,0		0,0	2		0,0
54	65	34	28,5	13,5	687	94,0	17	2,3	24	4	0,5
28	54	18	31,6	14,6	475	96,2	3	0,6	8	2	0,4
14	29	19	20,1	16,6	274	94,8	6	2,1	14		0,0
19	44	22	27,6	13,9	467	98,5	7	1,5	36		0,0
8	23	15	23,7	19,2	190	96,0		0,0	9	7	3,5
65	80	54	24,9	14,6	838	91,6	26	2,8	35	12	1,3
21	37	15	27,8	15,4	326	96,4	5	1,5	13		0,0
803	1 213	650	21,0	15,9	9 983	85,2	840	7,2	383	361	3,1
15	27	7	22,5	13,7	240	96,4	5	2,0	13	1	0,4
23	48	20	28,1	14,9	412	90,4	3	0,7	6	1	0,2
45	71	32	26,7	12,4	790	94,7	10	1,2	38	4	0,5
13	8	4	25,2	11,7	103	100,0		0,0	2		0,0
103	182	156	22,1	21,7	1 462	93,8	42	2,7	31	21	1,3
30	32	15	27,5	9,1	472	91,5	11	2,1	6	3	0,6
32	46	27	25,0	13,9	490	93,0	5	0,9	41	1	0,2
99	153	61	23,6	15,9	1 275	94,7	23	1,7	28	3	0,2
1	10	5	26,1	17,0	85	96,6		0,0	6	1	1,1
11	14	7	34,4	8,6	227	93,0	6	2,5	3	2	0,8
78	110	64	29,1	13,9	1 214	96,8	23	1,8	30	2	0,2
61	95	53	27,6	15,8	890	95,1	16	1,7	22	3	0,3
316	580	262	26,0	15,1	4 890	87,5	307	5,5	128	92	1,6
25	44	29	27,1	14,7	486	97,6	12	2,4	19	5	1,0
254	379	245	25,9	15,3	3 727	91,2	173	4,2	81	46	1,1
15	23	14	26,6	15,4	231	95,9	2	0,8	5		0,0
2 505	3 895	2 112	22,0	16,6	31 674	87,6	1 887	5,2	1 283	506	1,4
17	27	17	27,8	13,9	314	99,1	1	0,3	1		0,0
5	5	4	32,9	11,8	76	100,0		0,0	3		0,0
523	897	534	22,6	17,6	7 304	89,9	417	5,1	318	43	0,5
67	89	32	33,2	7,2	1 518	90,8	54	3,2	19		0,0
51	99	49	21,6	15,4	898	93,6	22	2,3	51	1	0,1
28	40	22	28,1	15,3	400	98,8	2	0,5		1	0,2
3	2		18,8	4,2	48	100,0		0,0	2		0,0
15	24	14	21,5	14,1	262	97,0	5	1,9	16		0,0
161	283	177	21,8	20,2	2 119	93,1	70	3,1	86	4	0,2
107	132	67	29,0	10,9	1 643	90,1	87	4,8	61	7	0,4
12	15	13	30,7	10,5	258	96,6	5	1,9	5		0,0
12	27	15	24,9	21,3	190	96,4	7	3,6	8		0,0
6	5		31,1	6,8	73	98,6		0,0	1		0,0
29	26	21	24,5	17,7	261	98,5	1	0,4	9		0,0
247	446	224	23,0	16,3	3 628	88,2	282	6,9	107	51	1,2
13	16	9	24,4	15,2	163	99,4		0,0	11		0,0
25	43	23	26,4	16,3	389	96,0	9	2,2	7	2	0,5
7	16	6	34,6	10,3	212	99,1	2	0,9	7	1	0,5
20	56	22	25,2	16,6	437	93,2	11	2,3	7	4	0,9
27	16	23	26,8	12,4	311	99,0	1	0,3	1		0,0
25	39	18	26,0	14,5	373	95,2	10	2,6	8	5	1,3
12	12	6	34,3	10,3	159	90,9		0,0	3		0,0
2	4	3	29,5	15,9	44	100,0		0,0			0,0
6	8	2	36,8	9,4	102	96,2	2	1,9	2		0,0

STATI- STISCHE KENN- ZIFFER	GEMEINDE	PRIVATHAUSHALTE DAVON						PERSONEN IN PRIVAT- HAUS- HALTEN	DURCH- SCHNITT- LICHE HAUS- HALTS- GROESSE
		INSGESAMT		EINPERSONEN- HAUSHALTE		MEHRPERSONEN- HAUSHALTE			
		1961	1970	INS- GESAMT	WEIB- LICH	INS- GESAMT	DAR. MIT LED. PERS. U. 18 JAHREN		
• 61 Kreis Steinburg									
61 001	AASBUETTEL	39	30	2	2	28	18	125	4,17
61 002	AERTISSINWISCH	33	27	2		25	10	80	2,96
61 003	AGETHORST	64	55	6	5	49	28	180	3,27
61 004	ALTENMOOR	92	70	5	5	65	38	257	3,67
61 005	AUUFER	45	39	1	1	38	24	164	4,21
61 006	BAHRENFLETH	215	212	42	31	170	97	651	3,07
61 007	BEIDENFLETH	326	314	63	56	251	139	931	2,96
61 008	BEKDORF	34	32	5	5	27	19	110	3,44
61 009	BEKHOF	12	10			10	4	36	3,60
61 010	BEKMUENDE	92	90	11	9	79	35	260	2,89
61 011	BESDORF	88	90	12	10	78	45	312	3,47
61 012	BLOMESCHE WILDNIS	363	334	56	42	278	138	977	2,93
61 013	BOKELREHM	27	30	4	2	26	18	110	3,67
61 014	BOKHORST	38	39	3	1	36	27	174	4,46
61 015	BORSFLETH	283	288	37	31	251	131	910	3,16
61 016	BREITENBERG	56	60	6	3	54	29	188	3,13
61 017	BREITENBURG	327	378	55	41	323	182	1 146	3,03
61 018	BROKDORF	283	257	52	38	205	106	776	3,02
61 019	BROKSTEDT	445	442	97	75	345	162	1 245	2,82
• 61 020	BUETTEL	244	220	44	39	176	76	601	2,73
61 021	CHRISTINENTHAL	31	22	2	1	20	10	80	3,64
61 022	DAEGELING	240	246	45	35	201	120	748	3,04
61 023	DAMMFLETH	184	157	23	15	134	77	500	3,18
61 024	DRAGE	118	90	10	10	80	44	302	3,36
61 025	ECKLAK	163	145	15	9	130	69	489	3,37
61 026	ELSKOP	79	64	13	12	51	24	205	3,20
• 61 027	ENGELBRECHTSCHER WILDNIS	283	305	48	34	257	136	923	3,03
61 028	FITZBEK	108	105	19	16	86	48	349	3,32
• 61 029	GLUECKSTADT, STADT	4 292	4 574	1 330	1 032	3 244	1 540	11 536	2,52
61 030	GREVENKOP	96	77	10	7	67	39	258	3,35
61 031	GRIBBOHM	141	140	22	15	118	71	461	3,29
61 032	GROSS KOLLMAR	250	268	44	32	224	117	850	3,17
61 033	HADENFELD	35	30	5	2	25	14	103	3,43
61 034	HEILIGENSTEDTEN	390	472	109	95	363	203	1 331	2,82
61 035	HEILIGENSTEDTENERKAMP	132	167	21	16	146	80	521	3,12
61 036	HENNSTEDT	173	164	20	16	144	74	536	3,27
61 037	HERZHORN	473	454	83	70	371	184	1 367	3,01
61 038	HINGSTHEIDE	28	25			25	14	91	3,64
61 039	HODDORF	67	63	6	2	57	38	246	3,90
61 040	HOMENASPE	340	412	91	80	321	191	1 271	3,08
61 041	HOMENFELDE	302	287	39	32	248	124	953	3,32
61 042	HOMENLOCKSTEDT	1 598	1 970	456	369	1 514	800	5 540	2,81
61 043	HOLSTENNIENDORF	148	149	15	14	133	73	511	3,45
61 044	HORST(HOLSTEIN)	1 320	1 340	222	183	1 118	606	4 118	3,07
61 045	HUJE	88	67	7	6	60	36	245	3,66
• 61 046	ITZHOE, STADT	13 975	14 386	4 039	3 095	10 347	5 056	36 504	2,54
61 047	KAAKS	94	100	19	18	81	44	318	3,18
61 048	KAISBORSTEL	23	25	3	2	22	12	79	3,16
61 049	KELLINGHUSEN, STADT	2 710	3 064	833	694	2 231	1 113	7 981	2,60
61 050	KIEBITZREIHE	192	462	40	27	422	290	1 685	3,65
61 051	KLEIN KOLLMAR	351	348	72	53	276	135	1 000	2,87
61 052	KLEVE	121	127	21	20	106	62	405	3,19
61 053	KOLLMOOR	16	14	2	1	12	5	50	3,57
61 054	KREMPDORF	86	89	9	8	80	41	277	3,11
61 055	KREMPE, STADT	953	882	246	202	636	296	2 280	2,59
61 056	KREMPERHEIDE	333	618	111	76	507	293	1 863	3,01
61 057	KREMPERMOOR	69	80	10	9	70	47	270	3,38
61 058	KRONSMOOR	80	67	13	8	54	26	199	2,97
61 059	KRUMMENDIEK	29	23	3	3	20	12	75	3,26
61 060	KUDENSEE	102	89	12	8	77	37	269	3,02
61 061	LAEGERDORF	1 454	1 531	347	268	1 184	582	4 177	2,73
61 062	LANDRECHT	61	55	9	5	46	23	170	3,09
61 063	LANDSCHEIDE	160	140	30	25	110	61	410	2,93
61 064	LOCKSTEDT	66	57	6	5	51	35	216	3,79
61 065	LOHBARBEK	157	157	33	29	124	67	474	3,02
61 066	LOOFT	102	98	13	10	85	48	315	3,21
61 067	MEHLBEK	113	113	10	9	103	56	399	3,53
61 068	MOORDIEK	46	49	5	2	44	28	178	3,63
61 069	MOORDORF	10	10			10	7	44	4,40
61 070	MOORHUSEN	29	27	2	2	25	16	108	4,00

WOHNBEVÖLKERUNG (ERNAHRER U. ERNAHRTE) NACH UEBERWIEGENDEM LEBENSUNTERRHALT DES ERNAHRERS DURCH

PER- SONEN IN AN- STALTEN	ERWERBSTAETIGKEIT		DAVON GEHÖREN ZUM WIRTSCHAFTSBEREICH					RENTE, PENSION VERMÖGEN UND DGL.		DARUNTER ERNAHRTE	
	ANZAHL	IN VH V.SP.5	LAND- UND FORSTWIRTSCHAFT		PRODUZIEREN- DES GEMERBE	HANDEL UND VERKEHR	SONSTIGER BEREICH	ANZAHL	IN VH V.SP.5	ANZAHL	IN VH V.SP.5
			ANZAHL	IN VH VON SPALTE 5							
47	48	49	50	51	52	53	54	55	56	57	58
		99 81,1	37	30,3	17,2	17,2	16,4	23	18,9	64	52,5
		60 76,9	39	50,0	15,4	1,3	10,3	18	23,1	30	38,5
		150 84,7	47	26,6	45,2	6,2	6,8	27	15,3	73	41,2
		202 79,8	101	39,9	21,3	14,6	4,0	51	20,2	125	49,4
		128 78,5	76	46,6	23,9	4,3	3,7	35	21,5	77	47,2
		490 78,1	146	23,3	35,9	11,3	7,7	137	21,9	266	42,4
		704 77,5	160	17,6	39,3	11,2	9,4	204	22,5	405	44,6
		88 80,0	31	28,2	35,5	12,7	3,6	22	20,0	54	49,1
		28 77,8	15	41,7	30,6	0,0	5,6	8	22,2	11	30,6
		194 75,5	29	11,3	46,7	7,0	10,5	63	24,5	95	37,0
		228 75,2	99	32,7	26,7	7,3	8,6	75	24,8	124	40,9
		738 74,3	209	21,0	26,5	12,6	14,2	255	25,7	425	42,8
		81 74,3	41	37,6	18,3	7,3	11,0	28	25,7	46	42,2
		138 81,2	82	48,2	15,9	5,3	11,8	32	18,8	80	47,1
		711 81,0	154	17,5	33,9	13,2	16,3	167	19,0	412	46,9
		137 74,5	34	18,5	23,4	24,5	8,2	47	25,5	86	46,7
		101 82,2	47	3,5	28,1	14,6	36,1	238	17,8	535	40,0
		576 76,8	152	20,3	34,1	7,2	15,2	174	23,2	322	42,9
		912 74,4	93	7,6	33,1	22,6	11,2	313	25,6	511	41,7
		421 71,0	108	18,2	34,9	10,8	7,1	172	29,0	221	37,3
		62 79,5	46	59,0	10,3	1,3	9,0	16	20,5	31	39,7
		578 79,1	84	11,5	47,5	10,1	10,0	153	20,9	358	49,0
		381 77,1	212	42,9	24,1	4,9	5,3	113	22,9	221	44,7
		224 77,5	95	32,9	14,5	15,6	14,5	65	22,5	114	39,4
		376 79,3	179	37,8	27,6	6,8	7,2	98	20,7	221	46,6
		148 74,7	74	37,4	24,2	6,1	7,1	50	25,3	83	41,9
		726 79,3	174	19,0	31,0	12,9	16,4	189	20,7	397	43,4
		259 76,6	112	33,1	23,7	12,7	7,1	79	23,4	145	42,9
		8 750 74,7	68	0,6	30,5	17,3	26,3	2 970	25,3	4 940	42,2
		184 73,9	102	41,0	24,1	5,2	3,6	65	26,1	99	39,8
		337 73,9	104	22,8	36,6	7,2	7,2	119	26,1	214	46,9
		667 80,0	126	15,1	41,8	11,5	11,5	167	20,0	406	48,7
		80 77,7	33	32,0	32,0	3,9	9,7	23	22,3	39	37,9
		999 64,1	85	5,5	32,2	12,5	14,0	559	35,9	606	38,9
		435 84,3	29	5,6	55,0	11,4	12,2	81	15,7	263	51,0
		401 76,1	114	21,6	29,4	12,1	12,9	126	23,9	237	45,0
		1 046 77,7	162	12,0	37,1	16,2	12,3	300	22,3	621	46,1
		69 78,4	51	58,0	17,0	1,1	2,3	19	21,6	36	40,9
		211 86,5	90	36,9	39,3	6,6	3,7	33	13,5	132	54,1
		995 79,3	209	16,7	31,3	14,0	17,3	259	20,7	585	46,7
		715 76,4	208	22,2	32,4	12,8	9,0	221	23,6	416	44,4
		4 191 75,0	353	6,3	40,6	10,4	17,7	1 397	25,0	2 377	42,5
		375 75,3	110	22,1	34,1	9,6	9,4	123	24,7	229	46,0
		3 173 77,6	531	13,0	38,3	16,2	10,2	914	22,4	1 906	46,6
		184 76,3	64	26,6	33,2	5,4	11,2	57	23,7	96	39,8
		543 74,6	235	0,6	32,5	16,0	25,5	9 173	25,4	15 862	43,8
		230 72,6	109	34,4	21,8	6,9	9,5	87	27,4	137	43,2
		56 73,7	36	47,4	15,8	7,9	2,6	20	26,3	35	46,1
		5 918 72,8	234	2,9	31,8	13,4	24,7	2 204	27,2	3 439	42,3
		1 451 86,8	175	10,5	48,7	16,6	11,1	220	13,2	889	53,2
		743 77,5	132	13,8	39,4	12,7	12,6	216	22,5	398	41,5
		311 76,8	37	9,1	52,8	9,1	5,7	94	23,2	189	46,7
		45 93,8	37	77,1	6,3	6,3	4,2	3	6,3	19	39,6
		208 77,0	47	17,4	31,9	16,3	11,5	62	23,0	117	43,3
		1 605 70,5	45	2,0	35,2	17,5	15,9	672	29,5	947	41,6
		1 445 79,3	41	2,2	39,7	18,9	18,4	374	20,7	883	48,4
		212 79,4	31	11,6	37,8	17,6	12,4	55	20,6	145	54,3
		139 70,6	79	40,1	20,8	7,1	2,5	58	29,4	75	38,1
		66 89,2	15	20,3	20,3	23,0	25,7	8	10,8	39	52,7
		181 68,3	49	18,5	26,0	11,3	12,5	44	31,7	111	41,0
		3 093 75,2	59	1,4	55,3	9,1	9,4	1 020	24,8	1 879	45,7
		123 75,0	45	27,4	31,7	12,2	3,7	41	25,0	72	43,9
		306 75,6	122	30,1	32,1	5,9	7,4	99	24,4	178	44,0
		189 88,3	99	46,3	23,8	8,4	9,0	25	11,7	115	53,7
		353 75,3	60	12,8	36,5	10,4	15,6	116	24,7	202	43,1
		250 79,6	118	37,6	21,0	7,6	13,4	64	20,4	144	45,0
		298 76,0	93	23,7	37,2	5,4	9,7	94	24,0	182	46,4
		133 76,0	63	36,0	22,3	7,4	10,3	42	24,3	85	48,6
		36 81,8	34	77,3	2,3	2,3	0,0	8	18,2	13	29,5
		82 77,4	66	62,3	9,4	2,8	2,6	24	22,6	45	42,5

ERWERBSTAETIGE AM WOHNORT

VON

LAND-

INS

STATI-
STISCHE

U

GEMEINDE

INSGESAMT

MAENNLICH

WEIBLICH

KENN-
ZIFFER

	ANZAHL	IN VH VON SPALTE 5	ANZAHL	IN VH VON SPALTE 6	ANZAHL	IN VH VON SPALTE 7	ANZAHL
	59	60	61	62	63	64	65

• 61 Kreis Steinburg

61 001	AASBUETTEL	48	39,3	37	56,9	11	19,3	23
61 002	AEBTISSINWITSCH	39	50,0	23	60,5	16	40,0	27
61 003	AGETHORST	86	48,6	57	64,0	29	33,0	40
61 004	ALTENMOOR	87	34,4	70	57,9	17	12,9	38
61 005	AUFER	69	42,3	42	50,0	27	34,2	42
61 006	BAHRENFLETH	282	45,0	189	57,6	93	31,1	104
61 007	BEIDENFLETH	379	41,7	253	57,1	126	27,1	103
61 008	BEKDORF	49	44,5	33	54,1	16	32,7	21
61 009	BEKHOF	20	55,6	13	56,5	7	53,8	13
61 010	BEKMUENDE	119	46,3	75	61,0	44	32,8	25
61 011	BESDORF	120	39,6	73	50,7	47	29,6	64
61 012	BLOMESCH WILDNIS	412	41,5	270	57,0	142	27,4	133
61 013	BOKELREHM	49	45,0	30	57,7	19	33,3	26
61 014	BOKHORST	82	48,2	45	48,9	37	47,4	59
61 015	BORSFLETH	391	44,5	258	61,3	133	29,1	95
61 016	BREITENBERG	72	39,1	48	51,1	24	26,7	27
61 017	BREITENBURG	685	51,2	531	69,2	154	26,9	20
61 018	BROKDORF	325	43,3	197	52,8	128	34,0	106
61 019	BROKSTEDT	513	41,9	330	57,1	183	28,3	72
• 61 020	BUETTEL	261	44,0	165	61,6	96	29,5	81
61 021	CHRISTINENTHAL	35	44,9	22	61,1	13	31,0	25
61 022	DAEGELING	283	38,7	201	55,2	82	22,3	44
61 023	DAMMFLETH	210	42,5	128	54,7	82	31,5	134
61 024	DRAGE	138	47,8	94	63,5	44	31,2	62
61 025	ECKLAK	196	41,4	134	58,3	62	25,4	99
61 026	ELSKOP	76	38,4	53	56,4	23	22,1	34
• 61 027	ENGELBRECHTSCH WILDNIS	402	43,9	249	54,8	153	33,2	119
61 028	FITZBEK	132	39,1	87	53,0	45	25,9	59
• 61 029	GLUECKSTADT, STADT	4 917	42,0	3 307	59,4	1 610	26,2	43
61 030	GREVENKOP	113	45,4	74	60,7	39	30,7	60
61 031	GRIIBOEHM	177	38,8	124	56,6	53	22,4	66
61 032	GROSS KOLLMAR	336	40,3	230	55,8	106	25,1	80
61 033	HADENFELD	51	49,5	33	55,9	18	40,9	29
61 034	HEILIGENSTEDTEN	511	32,8	341	47,7	170	20,2	61
61 035	HEILIGENSTEDTENERKAMP	216	41,9	148	58,0	68	26,1	16
61 036	HENNSTEDT	217	41,2	145	56,4	72	26,7	66
61 037	HERZHORN	559	41,5	398	59,4	161	23,8	91
61 038	HINGSTHEIDE	40	45,5	25	52,1	15	37,5	26
61 039	HODORF	103	42,2	65	54,2	38	30,6	50
61 040	HOHENASPE	490	39,1	334	57,9	156	23,0	125
61 041	HOHENFELDE	386	41,2	257	55,3	129	27,4	138
61 042	HOHENLOCKSTEDT	2 385	42,7	1 540	57,1	845	29,2	212
61 043	HOLSTENNIENDORF	185	37,1	126	55,8	59	21,7	66
61 044	HORST (HOLSTEIN)	1 617	39,6	1 085	55,2	532	25,1	289
61 045	HUJE	107	44,4	68	57,1	39	32,0	42
• 61 046	ITZEHDE, STADT	14 418	39,9	9 471	57,3	4 947	25,2	122
61 047	KAAKS	125	39,4	75	50,3	50	29,8	72
61 048	KAISBORSTEL	30	39,5	19	45,2	11	32,4	24
61 049	KELLINGHUSEN, STADT	3 279	40,3	2 266	59,2	1 013	23,5	146
61 050	KIEBITZREIHE	692	41,4	469	55,6	223	26,9	93
61 051	KLEIN KOLLMAR	421	43,9	281	59,9	140	28,6	87
61 052	KLEVE	153	37,8	106	53,3	47	22,8	23
61 053	KOLLMOOR	27	56,3	20	80,0	7	30,4	20
61 054	KREMPDORF	126	46,7	80	56,7	46	35,7	40
61 055	KREMPE, STADT	893	39,2	581	55,8	312	25,3	29
61 056	KREMPERHEIDE	711	39,0	479	53,7	232	24,9	25
61 057	KREMPERMOOR	90	33,7	60	52,6	30	19,6	15
61 058	KRONSMOOR	87	44,2	53	53,5	34	34,7	52
61 059	KRUMMENDIEK	35	47,3	23	63,9	12	31,6	14
61 060	KUDENSEE	106	40,0	75	56,8	31	23,3	43
61 061	LAEGERDORF	1 598	38,9	1 150	58,0	448	21,0	29
61 062	LANDRECHT	67	40,9	46	52,9	21	27,3	26
61 063	LANDSCHEIDE	169	41,7	111	58,1	58	27,1	79
61 064	LOCKSTEDT	90	42,1	63	57,8	27	25,7	44
61 065	LOHBARBEK	191	40,7	123	55,7	68	27,4	32
61 066	LOOFT	139	44,3	96	63,2	43	26,5	71
61 067	MEHLBEK	151	38,5	109	54,5	42	21,9	54
61 068	MOORDIEK	76	43,4	46	52,9	30	34,1	45
61 069	MOORDORF	28	63,6	13	59,1	15	68,2	26
61 070	MOORHUSEN	48	45,3	29	53,8	20	37,0	38

DEN ERWERBSTÄTIGEN AM WOHNRORT GEHÖRENDEM ZUM WIRTSCHAFTSBEREICH

UND FORSTWIRTSCHAFT

PRODUZIERENDES GEWERBE

HANDEL UND VERKEHR

SONSTIGER BEREICH (DIENSTLEIST.)

GESAMT IN VH VON SPALTE 59	MAENNLICH	INSGESAMT		MAENNLICH	INSGESAMT		MAENNLICH	INSGESAMT		MAENNLICH
		ANZAHL	IN VH VON SPALTE 59		ANZAHL	IN VH VON SPALTE 59		ANZAHL	IN VH VON SPALTE 59	
66	67	68	69	70	71	72	73	74	75	76
47,9	18	8	16,7	7	9	18,8	8	8	16,7	4
69,2	15	4	10,3	3	3	7,7	2	5	12,8	3
46,5	22	27	31,4	26	7	8,1	3	12	14,0	6
43,7	34	23	26,4	22	17	19,5	11	9	10,3	3
60,9	22	14	20,3	12	8	11,6	5	5	7,2	3
36,9	62	97	34,4	83	45	16,0	27	36	12,8	17
27,2	60	162	42,7	130	64	16,9	40	50	13,2	23
42,9	12	15	30,6	13	8	16,3	5	5	10,2	3
65,0	8	6	30,0	4		0,0		1	5,0	1
21,0	13	61	51,3	45	17	14,3	10	16	13,4	7
53,3	32	31	25,8	27	9	7,5	4	16	13,3	10
32,3	83	126	30,6	95	65	15,8	48	88	21,4	44
53,1	14	9	18,4	8	5	10,2	3	9	18,4	5
72,0	29	12	14,6	10	2	2,4	1	9	11,0	5
24,3	53	148	37,9	118	74	18,9	44	74	18,9	43
37,5	16	18	25,0	16	17	23,6	12	10	13,9	4
2,9	17	180	26,3	136	117	17,1	72	368	53,7	306
32,6	50	126	38,8	92	35	10,8	17	58	17,8	38
14,0	44	198	38,6	151	147	28,7	90	96	18,7	45
31,0	45	111	42,5	83	40	15,3	21	29	11,1	16
71,4	14	4	11,4	4	1	2,9	1	5	14,3	3
15,5	28	136	48,1	119	47	16,6	29	56	19,8	25
63,8	71	48	22,9	41	13	6,2	8	15	7,1	8
44,9	42	25	18,1	22	22	15,9	15	29	21,0	15
50,5	59	62	31,6	56	20	10,2	9	15	7,7	10
44,7	23	25	32,9	19	5	6,6	5	12	15,8	6
29,6	64	129	32,1	95	60	14,9	42	94	23,4	48
44,7	36	37	28,0	29	20	15,2	14	16	12,1	8
0,9	31	1 848	37,6	1 359	1 136	23,1	767	1 890	38,4	1 150
53,1	39	35	31,0	27	10	8,8	6	8	7,1	2
37,3	39	66	37,3	55	19	10,7	14	26	14,7	16
23,8	49	140	41,7	113	64	19,0	40	52	15,5	28
56,9	17	12	23,5	11	3	5,9	2	7	13,7	3
11,9	37	224	43,8	181	99	19,4	67	127	24,9	56
7,4	9	113	52,3	99	37	17,1	23	50	23,1	17
30,4	38	79	36,4	64	35	16,1	19	37	17,1	24
16,3	53	239	42,8	199	114	20,4	89	115	20,6	57
65,0	15	11	27,5	8	1	2,5		2	5,0	2
48,5	29	32	31,1	28	13	12,6	5	8	7,8	3
25,5	71	172	35,1	146	89	18,2	55	104	21,2	62
35,8	82	137	35,5	107	59	15,3	41	52	13,5	27
8,9	125	1 235	51,8	797	348	14,6	206	590	24,7	412
35,7	38	76	41,1	63	20	10,8	11	23	12,4	14
17,9	190	708	43,8	532	344	21,3	232	276	17,1	131
39,3	27	40	37,4	33	10	9,3	2	15	14,0	6
0,8	85	5 733	39,8	4 479	3 385	23,5	2 065	5 178	35,9	2 842
57,6	40	27	21,6	22	13	10,4	7	13	10,4	6
80,0	14	4	13,3	3	1	3,3	1	1	3,3	1
4,5	107	1 274	38,9	961	664	20,3	391	1 195	36,4	807
13,4	56	356	51,4	275	134	19,4	82	109	15,8	56
19,5	57	183	43,5	141	80	19,0	45	76	18,1	38
15,0	12	91	59,5	73	21	13,7	13	18	11,8	8
74,1	16	2	7,4	2	3	11,1	1	2	7,4	1
31,7	24	44	34,9	33	22	17,5	13	20	15,9	10
3,2	16	401	44,9	290	227	25,4	152	236	26,4	123
3,5	16	318	44,7	259	179	25,2	110	189	26,6	94
16,7	8	32	35,6	30	22	24,4	15	21	23,3	7
59,8	33	18	20,7	15	12	13,8	5	5	5,7	
40,0	8	6	17,1	6	5	14,3	4	10	28,6	5
40,6	23	33	31,1	28	16	15,1	13	14	13,2	11
1,8	25	997	62,4	864	258	16,1	131	314	19,6	130
38,8	17	25	37,3	18	8	11,9	6	8	11,9	5
46,7	42	60	35,5	48	14	8,3	7	16	9,5	14
48,9	32	23	25,6	18	9	10,0	4	14	15,6	9
16,8	20	93	48,7	62	25	13,1	16	41	21,5	25
51,1	48	30	21,6	27	15	10,8	6	23	16,5	15
35,8	37	57	37,7	50	13	8,6	8	27	17,9	14
59,2	24	18	23,7	14	5	6,6	4	8	10,5	4
92,9	13	1	3,6		1	3,6			0,0	
79,2	21	7	14,6	4	1	2,1	1	2	4,2	2

STATI- STISCHE	U GEMEINDE	KENN- ZIFFER	ERWERBS- TÄTIGE MIT WEITERER TÄTIGKEIT IN DER LAND- WIRTSCHAFT	SELBSTÄNDIGE				VON DEN ERWERBSTÄTIGEN MITHELLENDE FAMILIENANGEHÖRIGE				
				INSGESAMT		MÄNNLICH		INSGESAMT		MÄNNLICH		
				ANZAHL	IN VH VON SPALTE 59	ANZAHL	IN VH VON SPALTE 59	ANZAHL	IN VH VON SPALTE 59	ANZAHL	IN VH VON SPALTE 59	
												77
61 001	AASBUETTEL			15	31,3			15	11	22,9		6
61 002	AEBTISSINWISCH	1		13	33,3			12	12	30,8		1
61 003	AGETHORST	1		18	20,9			16	26	30,2		8
61 004	ALTENMOOR	3		29	33,3			28	6	6,9		2
61 005	AUUFER	1		21	30,4			19	20	29,0		2
61 006	BAHRENFLETH		11	56	19,9			47	49	17,4		11
61 007	BEIDENFLETH		3	82	21,6			76	70	18,5		10
61 008	BEKDORF			14	28,6			12	13	26,5		4
61 009	BEKHOF			7	35,0			7	6	30,0		
61 010	BEKMUENDE		5	20	16,8			19	13	10,9		1
61 011	BESDORF		7	30	25,0			27	37	30,8		6
61 012	BLOMESCHE WILDNIS		13	96	23,3			81	54	13,1		9
61 013	BOKELREHM			11	22,4			8	15	30,6		6
61 014	BOKHORST		1	23	28,0			23	40	48,8		9
61 015	BORSFLETH		10	60	15,3			54	53	13,6		6
61 016	BREITENBERG		4	15	20,8			14	8	11,1		1
61 017	BREITENBURG			41	6,0			35	20	2,9		4
61 018	BROKDORF		12	72	22,2			57	66	20,3		11
61 019	BROKSTEDT		10	85	16,6			76	50	9,7		10
61 020	BUETTEL		7	81	31,0			55	38	14,6		8
61 021	CHRISTINENTHAL			6	17,1			5	10	28,6		1
61 022	DAEGELING		3	49	17,3			43	25	8,8		2
61 023	DAMMFLETH		7	63	30,0			60	78	37,1		15
61 024	DRAGE		4	24	17,4			24	28	20,3		8
61 025	ECKLAK		14	62	31,6			56	43	21,9		7
61 026	ELSKOP			25	32,9			22	11	14,5		3
61 027	ENGELBRECHTSCH WILDNIS		19	63	15,7			54	61	15,2		8
61 028	FITZBEK		5	27	20,5			25	22	16,7		2
61 029	GLUECKSTADT,STADT		10	367	7,5			279	162	3,3		18
61 030	GREVENKOP		1	27	23,9			26	30	26,5		7
61 031	GRIBBOHM		7	34	19,2			28	30	16,9		7
61 032	GROSS KOLLMAR		3	53	15,8			50	44	13,1		5
61 033	HADENFELD		1	13	25,5			12	17	33,3		5
61 034	HEILIGENSTEDTEN		3	75	14,7			67	51	10,0		8
61 035	HEILIGENSTEDTENERKAMP		2	15	6,9			13	7	3,2		
61 036	HENNSTEDT		5	40	18,4			37	38	17,5		7
61 037	HERZHORN		9	70	12,5			64	53	9,5		7
61 038	HINGSTHEIDE		2	13	32,5			13	11	27,5		
61 039	HODORF		5	21	20,4			18	22	21,4		5
61 040	HOHENASPE		6	74	15,1			70	81	16,5		15
61 041	HOHENFELDE		7	85	22,0			80	86	22,3		24
61 042	HOHENLOCKSTEDT		16	248	10,4			202	163	6,8		32
61 043	HOLSTENNIENDORF		4	43	23,2			39	34	18,4		6
61 044	HORST(HOLSTEIN)		16	227	14,0			196	135	8,3		24
61 045	HUJE			28	26,2			26	20	18,7		3
61 046	ITZEHOE,STADT		9	1 167	8,1			955	436	3,0		51
61 047	KAAKS			35	28,0			29	39	31,2		8
61 048	KAISBORSTEL		2	11	36,7			10	12	40,0		3
61 049	KELLINGHUSEN,STADT		14	401	12,2			300	155	4,7		17
61 050	KIEBITZREIHE		4	66	9,5			54	47	6,8		7
61 051	KLEIN KOLLMAR		5	76	18,1			67	50	11,9		10
61 052	KLEVE		1	22	14,4			16	10	6,5		
61 053	KOLLMOOR			10	37,0			10	8	29,6		5
61 054	KREMPDORF			18	14,3			17	21	16,7		7
61 055	KREMPE,STADT		5	119	13,3			95	77	8,6		6
61 056	KREMPERHEIDE		2	57	8,0			39	28	3,9		6
61 057	KREMPERMOOR		2	8	8,9			6	8	8,9		2
61 058	KRONSMOOR		6	25	28,7			23	32	36,8		13
61 059	KRUMMENDIEK		3	9	25,7			8	8	22,9		2
61 060	KUDENSEE		1	21	19,8			19	23	21,7		3
61 061	LAEGERDORF			109	6,8			86	53	3,3		7
61 062	LANDRECHT		1	17	25,4			15	15	22,4		5
61 063	LANDSCHEIDE		5	44	26,0			42	30	17,8		6
61 064	LOCKSTEDT		1	15	16,7			15	11	12,2		2
61 065	LOHBARBEK		5	24	12,6			19	9	4,7		1
61 066	LOOFT		2	41	29,5			39	45	32,4		17
61 067	MEHLBEK		4	25	16,6			17	14	9,3		4
61 068	MOORDIEK			28	36,8			27	20	26,3		3
61 069	MOORDORF			9	32,1			9	14	50,0		1
61 070	MOORHUSEN		1	20	41,7			19	20	41,7		3

AM WOHNORT SIND NACH DER STELLUNG IM BERUF

BEAMTE

ANGESTELLTE (EINSCHL. KAUFM. LEHRLINGE)

ARBEITER (EINSCHL. GEWERBL. LEHRLINGE)

INSGESAMT

INSGESAMT

INSGESAMT

ANZAHL

IN VH VON SPALTE 59

MAENNLICH

ANZAHL

IN VH VON SPALTE 59

MAENNLICH

ANZAHL

IN VH VON SPALTE 59

MAENNLICH

84	85	86	87	88	89	90	91	92
1	2,1	1	9	18,8	5	12	25,0	10
2	5,1	2	4	10,3	1	8	20,5	7
2	2,3	1	12	14,0	6	28	32,6	26
2	2,3	2	17	19,5	7	33	37,9	31
1	1,4	1	4	5,8	3	23	33,3	17
8	2,8	8	40	14,2	14	129	45,7	109
11	2,9	9	56	14,8	30	160	42,2	128
2	4,1	2	7	14,3	4	13	26,5	11
	0,0			0,0		7	35,0	6
4	3,4	4	30	25,2	9	52	43,7	42
5	4,2	5	15	12,5	6	33	27,5	29
18	4,4	17	75	18,2	34	169	41,0	129
3	6,1	2	4	8,2	2	16	32,7	12
	0,0		4	4,9	2	15	18,3	11
22	5,6	20	65	16,6	26	191	48,8	152
10	13,9	6	13	18,1	7	26	36,1	20
267	39,0	264	158	23,1	86	199	29,1	142
11	3,4	8	53	16,3	22	123	37,8	99
41	8,0	37	85	16,6	27	252	49,1	180
4	1,5	4	32	12,3	19	106	40,6	79
	0,0		4	11,4	3	15	42,9	13
17	6,0	14	53	18,7	26	139	49,1	116
2	1,0	2	15	7,1	8	52	24,8	43
10	7,2	9	18	13,0	6	58	42,0	47
3	1,5	3	18	9,2	6	70	35,7	62
1	1,3	1	9	11,8	4	30	39,5	23
28	7,0	26	83	20,6	38	167	41,5	123
3	2,3	2	17	12,9	9	63	47,7	49
811	16,5	766	1 387	28,2	706	2 190	44,5	1 538
1	0,9	1	7	6,2	2	48	42,5	38
8	4,5	8	20	11,3	12	85	48,0	69
4	1,2	4	63	18,8	27	172	51,2	144
1	2,0	1	7	13,7	3	13	25,5	12
28	5,5	25	129	25,2	70	228	44,6	171
8	3,7	8	52	24,1	19	134	62,0	108
14	6,5	12	42	19,4	21	83	38,2	68
30	5,4	27	129	23,1	81	277	49,6	219
1	2,5	1	5	12,5	2	10	25,0	9
	0,0		17	16,5	7	43	41,7	35
34	6,9	33	88	18,0	40	213	43,5	176
17	4,4	15	74	19,2	36	124	32,1	102
272	11,4	261	570	23,9	314	1 132	47,5	731
4	2,2	4	22	11,9	7	82	44,3	70
107	6,6	94	395	24,4	205	753	46,6	566
1	0,9	1	8	7,5	3	50	46,7	35
1 865	12,9	1 681	5 036	34,9	2 515	5 914	41,0	4 269
2	1,6	2	6	4,8	2	43	34,4	34
	0,0		2	6,7	2	5	16,7	4
588	17,9	563	799	24,4	389	1 336	40,7	997
44	6,4	39	175	25,3	98	360	52,0	271
10	2,4	8	97	23,0	48	188	44,7	148
7	4,6	6	23	15,0	9	91	59,5	75
	0,0		3	11,1		6	22,2	5
4	3,2	4	21	16,7	11	62	49,2	41
53	5,9	48	241	27,0	138	403	45,1	294
54	7,6	49	247	34,7	129	325	45,7	256
8	8,9	8	13	14,4	4	53	58,9	40
	0,0		14	16,1	4	16	18,4	13
3	8,6	3	6	17,1	2	9	25,7	8
5	4,7	4	10	9,4	8	47	44,3	41
68	4,3	60	415	26,0	216	953	59,6	781
4	6,0	4	13	19,4	9	18	26,9	13
7	4,1	7	23	13,6	10	65	38,5	46
5	5,6	4	10	11,1	8	49	54,4	34
16	8,4	15	43	22,5	20	99	51,8	68
4	2,9	4	11	7,9	6	38	27,3	30
10	6,6	8	21	13,9	14	81	53,6	66
	0,0		6	7,9	1	22	28,9	15
	0,0			0,0		5	17,9	3
2	4,2	2	2	4,2	1	4	8,3	3

STATI-
STISCHE
KENN-
ZIFFER

U

GEMEINDE

ERWERBSTAETIGE AM ARBEITSORT

LAND- UND FORSTWIRTSCHAFT

VON DEN

INSGESAMT	MAENNLICH	WEIBLICH	INSGESAMT		MAENNLICH
			ANZAHL	IN VH VON SPALTE 93	
93	94	95	96	97	98

•61 Kreis Steinburg

61 001	AASBUETTEL	28	23	5	23	82,1	18
61 002	AEBTISSINWISCH	32	17	15	26	81,3	14
61 003	AGETHORST	60	38	22	40	66,7	22
61 004	ALTENMOOR	43	37	6	37	86,0	33
61 005	AUUFER	48	27	21	42	87,5	22
61 006	BAHRENFLETH	192	131	61	100	52,1	58
61 007	BEIDENFLETH	296	208	88	106	35,8	63
61 008	BEKDORF	33	21	12	21	63,6	12
61 009	BEKHOF	16	10	6	13	81,3	8
61 010	BEKMUENDE	51	31	20	25	49,0	13
61 011	BESDORF	78	40	38	64	82,1	32
61 012	BLOMESCHE WILDNIS	227	143	84	131	57,7	81
61 013	BOKELREHM	32	17	15	25	78,1	13
61 014	BOKHORST	83	49	34	59	71,1	29
61 015	BORSFLETH	283	203	80	91	32,2	51
61 016	BREITENBERG	49	33	16	27	55,1	16
61 017	BREITENBURG	552	439	113	28	5,1	25
61 018	BROKDORF	229	129	100	105	45,9	49
61 019	BROKSTEDT	372	221	151	70	18,8	45
•61 020	BUETTEL	175	104	71	83	47,4	47
61 021	CHRISTINENTHAL	34	22	12	28	82,4	17
61 022	DAEGELING	170	127	43	45	26,5	30
61 023	DAMMFLETH	187	117	70	133	71,1	70
61 024	DRAGE	91	63	28	61	67,0	43
61 025	ECKLAK	130	80	50	98	75,4	58
61 026	ELSKOP	58	40	18	37	63,8	26
•61 027	ENGELBRECHTSCH MILDNIS	208	116	92	116	55,8	62
61 028	FITZBEK	84	54	30	59	70,2	36
•61 029	GLUECKSTADT,STADT	5 397	3 699	1 698	46	0,9	31
61 030	GREVENKOP	86	61	25	62	72,1	40
61 031	GRIBBOHM	109	72	37	65	59,6	38
61 032	GROSS KOLLMAR	149	98	51	81	54,4	50
61 033	HADENFELD	36	22	14	29	80,6	17
61 034	HEILIGENSTEDTEN	302	180	122	60	19,9	36
61 035	HEILIGENSTEDTENERKAMP	67	58	9	12	17,9	7
61 036	HENNSTEDT	177	126	51	65	36,7	37
61 037	HERZHORN	283	189	94	89	31,4	51
61 038	HINGSTHEIDE	37	23	14	27	73,0	16
61 039	HODORF	58	31	27	49	84,5	28
61 040	HOHENASPE	375	266	109	112	29,9	62
61 041	HOHENFELDE	230	146	84	136	59,1	81
61 042	HOHENLOCKSTEDT	2 572	1 578	994	216	8,4	128
61 043	HOLSTENNIENDORF	139	94	45	65	46,8	38
61 044	HORST(HOLSTEIN)	1 045	609	436	274	26,2	179
61 045	HUJE	88	63	25	42	47,7	27
•61 046	ITZEMOE,STADT	19 299	12 714	6 585	175	0,9	130
61 047	KAAKS	99	58	41	71	71,7	39
61 048	KAISBORSTEL	24	14	10	24	100,0	14
61 049	KELLINGHUSEN,STADT	3 003	2 058	945	118	3,9	77
61 050	KIEBITZREIHE	284	201	83	69	24,3	38
61 051	KLEIN KOLLMAR	236	151	85	79	33,5	54
61 052	KLEVE	71	44	27	22	31,0	11
61 053	KOLLMOOR	27	21	6	20	74,1	16
61 054	KREMPDORF	109	63	46	40	36,7	24
61 055	KREMPE,STADT	664	359	305	27	4,1	14
61 056	KREMPERHEIDE	330	233	97	20	6,1	14
61 057	KREMPERMOOR	29	17	12	15	51,7	8
61 058	KRONSMOOR	77	49	28	52	67,5	33
61 059	KRUMMENDIEK	34	23	11	14	41,2	8
61 060	KUDENSEE	78	49	29	43	55,1	23
61 061	LAEGERDORF	1 339	1 104	235	25	1,9	22
61 062	LANDRECHT	86	71	15	26	30,2	17
61 063	LANDSCHEIDE	140	92	48	79	56,4	42
61 064	LOCKSTEDT	70	54	16	45	64,3	34
61 065	LOHBARBEK	75	47	28	31	41,3	19
61 066	LOOFT	106	72	34	71	67,0	48
61 067	MEHLBEK	109	80	29	52	47,7	35
61 068	MOORDIEK	53	29	24	44	83,0	23
61 069	MOORDORF	27	14	13	26	96,3	13
61 070	MOORHUSEN	41	23	18	37	90,2	21

ERWERBSTAETIGEN AM ARBEITSORT GEMOEREN ZUM WIRTSCHAFTSBEREICH

PRODUZIERENDES GEWERBE			HANDEL UND VERKEHR			SONSTIGER BEREICH (DIENSTLEISTUNGEN)			ERWERBS- TAETIGE AM ARBEITSORT IN VH DER ERWERBS- TAETIGEN AM WOHNORT	
INSGESAMT		MAENNlich	INSGESAMT		MAENNlich	INSGESAMT		MAENNlich		
ANZAHL	IN VH VON SPALTE 93		ANZAHL	IN VH VON SPALTE 93		ANZAHL	IN VH VON SPALTE 93			
99	100	101	102	103	104	105	106	107	108	
	0,0		3	10,7	3	2	7,1	2	58,3	
	0,0		2	6,3	1	4	12,5	2	82,1	
8	13,3	8	3	5,0	2	9	15,0	6	69,8	
	0,0		6	14,0	4		0,0		49,4	
2	4,2	1	4	8,3	4		0,0		69,6	
56	29,2	49	15	7,8	9	21	10,9	15	68,1	
115	38,9	101	45	15,2	31	30	10,1	13	78,1	
4	12,1	4	4	12,1	2	4	12,1	3	67,3	
3	18,8	2		0,0			0,0		80,0	
16	31,4	12	3	5,9	3	7	13,7	3	42,9	
2	2,6	1	6	7,7	3	6	7,7	4	65,0	
34	15,0	25	25	11,0	18	37	16,3	19	55,1	
	0,0		2	6,3	2	5	15,6	2	65,3	
17	20,5	16	3	3,6	2	4	4,8	2	101,2	
125	44,2	112	40	14,1	22	27	9,5	18	72,4	
7	14,3	7	5	10,2	4	10	20,4	6	68,1	
79	14,3	32	43	7,8	31	402	72,8	351	80,6	
70	30,6	48	26	11,4	14	28	12,2	18	70,5	
139	37,4	84	96	25,8	60	67	18,0	32	72,5	
56	32,0	41	19	10,9	8	17	9,7	8	67,0	
3	8,8	3		0,0		3	8,8	2	97,1	
88	51,8	76	18	10,6	10	19	11,2	11	60,1	
42	22,5	38	4	2,1	2	8	4,3	7	89,0	
6	6,6	5	10	11,0	7	14	15,4	8	65,9	
17	13,1	16	8	6,2	2	7	5,4	4	66,3	
15	25,9	9	4	6,9	4	2	3,4	1	76,3	
26	12,5	16	9	4,3	5	57	27,4	33	51,7	
14	16,7	14	7	8,3	3	4	4,8	1	63,6	
2 140	39,7	1 619	1 171	21,7	816	2 040	37,8	1 233	109,8	
21	24,4	19	2	2,3	1	1	1,2	1	76,1	
16	14,7	16	16	14,7	11	12	11,0	7	61,6	
34	22,8	29	19	12,8	11	15	10,1	8	44,3	
4	11,1	4		0,0		3	8,3	1	70,6	
97	32,1	84	51	16,9	34	94	31,1	26	59,1	
41	61,2	39	5	7,5	3	9	13,4	9	31,0	
68	38,4	63	16	9,0	9	28	15,8	17	81,6	
86	30,4	70	45	15,9	33	63	22,3	35	50,6	
6	16,2	4		0,0		4	10,8	3	92,5	
3	5,2	2	1	1,7		5	8,6	1	56,3	
65	17,3	53	149	39,7	124	49	13,1	27	76,5	
44	19,1	34	25	10,9	16	25	10,9	15	59,6	
1 503	58,4	866	268	10,4	146	585	22,7	438	107,8	
49	35,3	41	12	8,6	5	13	9,4	10	75,1	
419	40,1	250	176	16,8	101	176	16,8	79	64,6	
36	40,9	33	2	2,3		8	9,1	3	82,2	
8 195	42,5	6 573	4 434	23,0	2 539	6 495	33,7	3 472	133,9	
1	1,0	1	19	19,2	14	8	8,1	4	79,2	
	0,0			0,0			0,0		80,0	
1 200	40,0	924	530	17,6	289	1 155	38,5	768	91,6	
146	51,4	122	35	12,3	21	34	12,0	20	41,0	
68	28,8	53	44	18,6	22	45	19,1	22	56,1	
27	38,0	19	11	15,5	6	11	15,5	8	46,4	
4	14,8	3		0,0		3	11,1	2	100,0	
51	46,8	29	12	11,0	7	6	5,5	3	86,5	
268	40,4	160	141	21,2	83	228	34,3	102	74,4	
171	51,8	140	72	21,8	40	67	20,3	39	46,4	
8	27,6	8	2	6,9		4	13,8	1	32,2	
14	18,2	11	11	14,3	5		0,0		88,5	
10	29,4	10	3	8,8	2	7	20,6	3	97,1	
9	11,5	7	11	14,1	9	15	19,2	10	73,6	
989	73,9	915	154	11,5	80	171	12,8	87	83,8	
54	62,8	50	4	4,7	3	2	2,3	1	128,4	
44	31,4	38	7	5,0	4	10	7,1	8	82,8	
11	15,7	11	4	5,7	1	10	14,3	8	77,8	
15	20,0	9	11	14,7	7	18	24,0	12	39,3	
17	16,0	14	7	6,6	2	11	10,4	8	76,3	
32	29,4	27	14	12,8	11	11	10,1	7	72,2	
4	7,5	3	2	3,8	1	3	5,7	2	69,7	
1	3,7	1		0,0			0,0		96,4	
2	4,9		1	2,4	1	1	2,4	1	85,4	

STATI-
STISCHE

U

SCHUELER UND STUDIERENDE

KENN-
ZIFFER

GEMEINDE

INSGESAMT	VOLKS- SCHULE	REAL- SCHULE	AM WOHNORT DAVON BESUCHEN DIE (DAS)				HOCH- SCHULE	AM SCHULORT
			GYM- NASIUM	BERUFS- FACH-/ FACH- SCHULE	INGE- NIEUR- SCHULE			
109	110	111	112	113	114	115	116	

• 61 Kreis Steinburg

61 001	AASBUETTEL	25	21	2	2			
61 002	AEBTISSINWISCH	7	6	1				14
61 003	AGETHORST	24	17	6		1		
61 004	ALTENMOOR	49	41	7	1			
61 005	AUFER	29	21	6	1	1		
61 006	BAHRENFLETH	92	74	11	6	1		19
61 007	BEIDENFLETH	148	119	19	10			104
61 008	BEKDORF	18	12	4		1		
61 009	BEKHOF	4	4				1	
61 010	BEKMUENDE	29	26	2			1	
61 011	BESDORF	55	44	10	1			
61 012	BLOMESCHE WILDNIS	128	81	30	10	3	3	1
61 013	BOKELREHM	16	15	1				
61 014	BOKHORST	31	30	1				
61 015	BORSFLETH	133	104	8	17	3	1	92
61 016	BREITENBERG	27	16	10	1			140
61 017	BREITENBURG	183	118	19	46			14
61 018	BROKDORF	135	109	17	8	1		114
61 019	BROKSTEDT	174	122	30	19	2		381
• 61 020	BUETTEL	70	44	15	9	2		48
61 021	CHRISTINENTHAL	10	6	4				
61 022	DAEGELING	121	100	14	6	1		
61 023	DAMMFLETH	80	57	15	6	2		37
61 024	DRAGE	38	26	10		2		25
61 025	ECKLAK	84	62	15	6	1		43
61 026	ELSKOP	34	24	6	3	1		
• 61 027	ENGELBRECHTSCH WILDNIS	143	89	24	26	1	1	2
61 028	FITZBEK	60	40	14	5	1		32
• 61 029	GLUECKSTADT, STADT	1 529	960	232	270	34	5	28
61 030	GREVENKOP	29	18	7	4			1 908
61 031	GRIEBBOHM	75	64	6	5			
61 032	GROSS KOLLMAR	147	110	21	14	2		20
61 033	HADENFELD	16	16					
61 034	HEILIGENSTEDTEN	215	142	28	40	2	1	2
61 035	HEILIGENSTEDTENERKAMP	89	68	14	6	1		368
61 036	HENNSTEDT	73	49	13	9	1		58
61 037	HERZHORN	201	122	44	29	4	2	1
61 038	HINGSTHEIDE	12	7	3	1	1		167
61 039	HODDORF	60	42	12	6			162
61 040	HOHENASPE	201	172	19	10			
61 041	HOHENFELDE	128	106	10	8	3		1
61 042	HOHENLOCKSTEDT	830	626	101	94	6	1	2
61 043	HOLSTENNIENDORF	77	68	8		1		72
61 044	HORST (HOLSTEIN)	661	486	87	69	11	5	3
61 045	HUJE	30	16	9	5			648
• 61 046	ITZEHOE, STADT	4 823	3 076	642	1 003	63	9	30
61 047	KAAKS	47	37	6	1	2	1	6 285
61 048	KATSBORSTEL	12	9	2	1			23
61 049	KELLINGHUSEN, STADT	1 025	607	219	143	47	4	5
61 050	KIEBITZREIHE	353	288	30	21	9	5	1 182
61 051	KLEIN KOLLMAR	133	82	28	16	5		341
61 052	KLEVE	76	65	2	7	2		2
61 053	KOLLMOOR	7	3	1	3			
61 054	KREMPDORF	32	26	4	1			1
61 055	KREMPE, STADT	306	201	65	35	3	1	1
61 056	KREMPERHEIDE	311	237	24	39	8		599
61 057	KREMPERMOOR	45	29	15	1			3
61 058	KRONSMOOR	33	22	4	6	1		1
61 059	KRUMMENDIEK	16	12	2	2			
61 060	KUDENSEE	38	35	2	1			
61 061	LAEGERDORF	554	432	65	52	4	1	484
61 062	LANDRECHT	30	21	6	3			
61 063	LANDSCHEIDE	58	39	17	2			
61 064	LOCKSTEDT	49	35	9	5			20
61 065	LOHBARBEK	67	38	18	11			
61 066	LOOFT	61	44	6	10	1		
61 067	MEHLBEK	61	47	7	6	1		
61 068	MOORDIEK	43	35	4	3			67
61 069	MOORDOORF	7	6	1				1
61 C70	MOORHUSEN	26	22	2	1	1		

BERUFSPENDLER

AUSBILDUNGSPENDLER

AUSPENDLER			EINPENDLER			AUSPENDLER			EINPENDLER	
INSGESAMT		MAENNLICH	INSGESAMT		MAENNLICH	INSGESAMT		INSGESAMT		
ANZAHL	IN VH VON SPALTE 59		ANZAHL	IN VH VON SPALTE 93		ANZAHL	IN VH VON SPALTE 109	ANZAHL	IN VH VON SPALTE 116	
117	118	119	120	121	122	123	124	125	126	
20	41,7	14		0,0			25	100,0		0,0
7	17,9	6		0,0			1	14,3	8	57,1
30	34,9	23	4	6,7	4		24	100,0		0,0
47	54,0	36	3	7,0	3		49	100,0		0,0
21	30,4	15		0,0			28	96,6		0,0
123	43,6	90	33	17,2	32		90	97,8	17	89,5
144	38,0	104	61	20,6	59		45	30,4	1	1,0
18	36,7	14	2	6,1	2		18	100,0		0,0
5	25,0	4	1	6,3	1		4	100,0		0,0
77	64,7	51	9	17,6	7		28	96,6		0,0
42	35,0	33		0,0			55	100,0		0,0
197	47,8	137	12	5,3	10		60	46,9	12	15,0
17	34,7	13		0,0			16	100,0		0,0
15	18,3	10	16	19,3	14		29	93,5		0,0
182	46,5	122	74	26,1	67		42	31,6	1	1,1
32	44,4	24	9	18,4	9		9	33,3	122	87,1
311	45,4	218	178	32,2	126		169	92,3		0,0
114	35,1	86	18	7,9	18		24	17,8	3	2,6
218	42,5	155	77	20,7	46		55	31,6	262	68,8
100	38,3	74	14	8,0	13		54	77,1	32	66,7
7	20,0	6	6	17,6	6		10	100,0		0,0
169	59,7	125	56	32,9	51		117	96,7		0,0
56	26,7	41	33	17,6	30		43	53,8		0,0
52	37,7	36	5	5,5	5		13	34,2		0,0
70	35,7	57	4	3,1	3		41	48,8		0,0
26	34,2	18	8	13,8	5		33	97,1		0,0
215	53,5	146	21	10,1	13		121	84,6	10	31,3
55	41,7	40	7	8,3	7		55	91,7		0,0
762	15,5	552	1 242	23,0	944		66	4,3	445	23,3
42	37,2	27	15	17,4	14		28	96,6		0,0
73	41,2	57	5	4,6	5		74	98,7		0,0
201	59,8	145	14	9,4	13		127	86,4		0,0
15	29,4	11		0,0			16	100,0		0,0
304	59,5	223	95	31,5	62		83	38,6	236	64,1
166	76,9	106	17	25,4	16		31	34,8		0,0
84	38,7	60	44	24,9	41		24	32,9	118	70,7
335	59,9	253	59	20,8	44		99	49,3	60	37,0
9	22,5	7	6	16,2	5		12	100,0		0,0
47	45,6	36	2	3,4	2		60	100,0		0,0
242	49,4	181	127	33,9	113		46	22,9		0,0
167	43,3	119	11	4,8	8		56	43,8		0,0
580	24,3	454	767	29,8	492		105	12,7	90	11,0
57	30,8	43	11	7,9	11		19	24,7	1	1,7
726	44,9	562	154	14,7	86		109	16,5	96	14,8
37	34,6	23	18	20,5	18		29	96,7		0,0
1 699	11,8	1 384	6 580	34,1	4 627		79	1,6	1 541	24,5
39	31,2	29	13	13,1	12		24	51,1		0,0
6	20,0	5		0,0			11	91,7		0,0
909	27,7	694	633	21,1	486		151	14,7	308	26,1
490	70,8	343	82	28,9	75		78	22,1	66	19,4
204	48,5	148	19	8,1	18		60	45,1	94	56,3
90	58,8	70	8	11,3	8		73	96,1		0,0
5	18,5	3	5	18,5	4		7	100,0		0,0
54	42,9	39	37	33,9	22		24	75,0		0,0
401	44,9	309	172	25,9	87		50	16,3	343	57,3
503	70,7	342	122	37,0	96		97	31,2	32	13,0
65	72,2	47	4	13,8	4		44	97,8		0,0
19	21,8	12	9	11,7	8		27	81,8		0,0
11	31,4	9	10	29,4	9		15	93,8		0,0
34	32,1	29	6	7,7	3		7	18,4		0,0
583	36,5	334	324	24,2	288		119	21,5	49	10,1
30	44,8	21	49	57,0	46		30	100,0		0,0
47	27,8	37	18	12,9	18		47	81,0	9	45,0
33	36,7	22	13	18,6	13		48	98,0		0,0
122	63,9	82	6	8,0	6		65	97,0		0,0
37	26,6	28	4	3,8	4		61	100,0		0,0
68	45,0	54	26	23,9	25		14	23,0	20	29,9
26	34,2	18	3	5,7	1		42	97,7		0,0
2	7,1	1	1	3,7	1		6	85,7		0,0
7	14,6	5		0,0			22	84,6		0,0

STATI-
STISCHE
KENN-
ZIFFER



GEMEINDE

FLAECHE
AM
27.5.
1970
IN QKM

17.5.1939

13.9.1950

WOHNBEVÖLKERUNG AM

6.6.1961

27.5.1970

INSGESAMT MAENNLICH WEIBLICH

1 2 3 4 5 6 7

noch: 61 Kreis Steinburg

61 071	MUEHLENBARBEK	8,67	258	547	299	289	146	143
61 072	MUENSTERDORF	5,14		1 635	1 264	1 342	608	734
61 073	NEUENBROOK	14,29	603	1 182	737	731	346	385
61 074	NEUENDORF B.ELMSHORN	16,24	848	1 816	1 148	942	477	465
61 075	NEUENDORF B.WILSTER	13,35	680	1 162	586	494	247	247
61 076	NIENBUETTEL	4,16	142	250	155	147	78	69
61 077	NORTORF	20,85	890	1 700	912	875	423	452
61 078	NUTTELN	6,98	171	321	228	238	112	126
61 079	DELIXDORF	7,57	496	1 134	1 324	1 797	831	966
61 080	DESCHBUETTEL	5,48	150	328	179	155	73	82
61 081	OLDENBORSTEL	4,24	131	222	125	130	62	68
61 082	OLDENDORF	8,91	278	691	529	746	356	390
61 083	OTTENBUETTEL	10,20	283	658	345	511	258	253
61 084	PEISSEN	10,18	307	711	314	273	132	141
61 085	POESCHENDORF	6,42	197	382	212	192	97	95
61 086	POYENBERG	8,82	291	613	359	342	173	169
61 087	PULS	10,90	424	789	485	466	238	228
61 088	QUARNSTEDT	10,58	281	726	375	342	173	169
61 089	RADE	3,92	138	311	154	145	71	74
61 090	RAHDE	2,72	76	144	89	88	41	47
61 091	REHER	15,29	569	1 201	702	734	369	365
61 092	RETHWISCH	9,86	408	910	767	712	337	375
61 093	ROSDORF	5,60	137	371	269	336	154	182
61 094	SACHSENBANDE	5,95	202	399	195	179	82	97
61 095	SANKT MARGARETHEN	13,24	878	1 620	948	937	438	499
61 096	SARLHUSEN	10,81	331	1 761	422	372	195	177
61 097	SCHENEFELD	4,80	840	1 769	1 511	1 680	753	927
61 098	SCHLOTFELD	4,84	196	456	294	245	118	127
61 099	SIEZBUETTEL	4,08	86	145	84	89	47	42
61 100	SILZEN	6,68	108	294	158	158	74	84
61 101	SOMMERLAND	18,75	733	1 556	875	844	400	444
61 102	STOERDORF	7,41	182	450	224	190	95	95
61 103	STOERKATHEN	2,02	73	147	80	71	38	33
61 104	SUEDERAU	8,86	617	1 230	733	802	401	401
61 105	VAALE	14,90	536	953	756	887	427	460
61 106	VAALERMOOR	6,23	254	354	236	230	112	118
61 107	WACKEN	7,11	650	1 220	963	1 051	491	560
61 108	WARRINGHOLZ	6,30	178	330	239	267	128	139
61 109	WESTERMOOR	4,70	257	549	317	318	156	162
61 110	WEWELSFLETH	24,54	1 022	1 878	1 276	1 210	586	624
61 111	WIEDENBORSTEL	4,68	48	75	29	16	9	7
61 112	WILLENSCHAREN	7,61	136	327	199	173	83	90
61 113	WILSTER,STADT	2,04	3 943	6 876	4 914	4 791	2 122	2 669
61 114	WINSELDORF	5,80	231	450	352	359	168	191
61 115	WITTENBERGEN	4,59	191	415	218	194	91	103
61 116	WRIST	9,84	817	1 862	1 194	2 052	980	1 072
61 117	WULFSMOOR	8,78	268	568	342	309	145	164

o ZUSAMMEN

1 056,36 91 078 165 255 128 507 131 836 62 435 69 401

ZU- BZW. ABNAHME (-)
DER WOHNBEVOELKERUNG
IN VH

BEVOELKERUNGSDICHTE

VON DER WOHNBEVOELKERUNG SIND

1939	1961	1939	1950	1961	1970	LEDIG		VERHEIRATET		VERWITWET	
						INSGESAMT	WEIBLICH	INSGESAMT	WEIBLICH	INSGESAMT	WEIBLICH
1939 BIS 1970	1961 BIS 1970	EINWOHNER JE QKM				INSGESAMT		INSGESAMT		INSGESAMT	
8	9	10	11	12	13	14	15	16	17	18	19
12,0	3,3-	30	63	34	33	117	49	148	75	20	15
0,0	6,2		318	246	261	467	233	663	336	188	155
21,2	0,8-	42	83	52	51	304	153	358	181	57	43
11,1	17,9-	52	112	71	58	378	146	448	224	104	88
27,4-	15,7-	51	87	44	37	199	87	244	121	46	37
3,5	5,2-	34	60	37	35	60	23	74	38	12	8
1,7-	4,1-	43	82	44	42	385	185	402	201	75	57
39,2	4,4	24	46	33	34	99	49	120	60	19	17
262,3	35,7	66	150	175	237	726	359	815	409	224	178
3,3	13,4-	27	60	33	28	64	33	75	38	13	9
0,8-	4,0	31	52	29	31	61	31	61	30	8	7
168,3	41,0	31	78	59	84	300	140	371	186	69	60
80,6	48,1	28	65	34	50	207	86	253	126	43	36
11,1-	13,1-	30	70	31	27	96	41	153	77	22	22
2,5-	9,4-	31	60	33	30	76	31	96	48	17	14
17,5	4,7-	33	70	41	39	147	65	160	82	31	19
9,9	3,9-	39	72	44	43	172	67	255	128	35	31
21,7	8,8-	27	69	35	32	151	65	167	85	20	17
5,1	5,8-	35	79	39	37	64	33	75	38	6	3
15,8	1,1-	28	53	33	32	36	16	45	24	7	7
29,0	4,6	37	79	46	48	288	121	374	186	66	54
74,5	7,2-	41	92	78	72	306	149	329	166	63	53
145,3	24,9	24	66	48	60	122	60	174	91	33	26
11,4-	8,2-	34	67	33	30	76	39	87	45	15	12
6,7	1,2-	66	122	72	71	346	164	465	231	107	95
12,4	11,8-	31	70	39	34	161	64	174	89	36	24
100,0	11,2	175	369	315	350	619	303	763	385	266	215
25,0	16,7-	40	94	61	51	95	42	123	62	23	20
3,5	6,0	21	36	21	22	42	16	35	18	11	7
46,3	0,0	16	44	24	24	67	36	76	38	15	10
15,1	3,5-	39	83	47	45	348	173	419	210	64	55
4,4	15,2-	25	61	30	26	84	36	84	43	18	14
2,7-	11,2-	36	73	40	35	27	12	38	18	5	3
30,0	9,4	70	139	83	91	335	141	380	192	73	58
65,5	17,3	36	64	51	60	376	176	438	221	69	60
9,4-	2,5-	41	57	38	37	108	52	100	50	18	14
61,7	9,1	91	172	135	148	399	205	543	271	101	79
50,0	11,7	28	52	38	42	112	57	135	66	20	16
23,7	0,3	55	117	67	68	126	56	155	78	32	25
18,4	5,2-	42	77	52	49	441	194	633	319	124	105
66,7-	44,8-	10	16	6	3	5	1	8	4	3	2
27,2	13,1-	18	43	26	23	81	37	70	35	19	17
21,5	2,5-	1 933	3 371	2 409	2 349	1 753	889	2 282	1 155	666	565
55,4	2,0	40	78	61	62	148	74	178	89	31	28
1,6	11,0-	42	90	47	42	85	44	92	47	15	11
151,2	71,9	83	189	121	209	808	388	1 035	517	175	146
15,3	9,6-	31	65	39	35	125	62	151	75	28	23
44,8	2,6	86	156	122	125	50 827	23 776	65 058	32 685	13 488	11 349

STATI-
STISCHE

V

VON DER WOHNBEVÖLKERUNG SIND

KENN-
ZIFFER

GEMEINDE

UNTER	6	15	18	21	30	45
6	BIS UNTER	BIS UNTER	BIS UNTER	BIS UNTER	BIS UNTER	BIS UNTER
JAHRE	ALT	JAHRE	ALT	JAHRE	ALT	JAHRE
20	21	22	23	24	25	26

noch: 61 Kreis Steinburg

61 071	MUEHLENBARBEK	33	47	12	8	22	59	45
61 072	MUENSTERDOORF	142	163	29	44	144	254	175
61 073	NEUENBROOK	73	123	30	32	63	152	102
61 074	NEUENDORF B. ELSHORN	89	146	42	33	91	188	148
61 075	NEUENDORF B. WILSTER	51	76	21	22	45	88	70
61 076	NIENBUETTEL	20	25	4	7	15	29	21
61 077	NORTORF	122	139	26	44	88	167	149
61 078	NUTTELN	18	42	15	9	19	46	41
61 079	OELIXDOORF	179	239	76	113	179	327	285
61 080	OESCHEBUETTEL	14	21	6	9	12	32	27
61 081	OLDENBORSTEL	18	29	3	3	18	24	14
61 082	OLDENDORF	106	104	36	19	76	195	82
61 083	OTTENBUETTEL	74	80	14	10	63	109	60
61 084	PEISSEN	25	36	9	13	23	52	55
61 085	POESCHENDORF	15	29	9	3	17	35	36
61 086	POYENBERG	41	53	16	12	38	80	34
61 087	PULS	46	67	14	20	37	99	76
61 088	QUARNSTEDT	43	61	16	15	28	64	66
61 089	RADE	18	29	3	6	14	28	15
61 090	RAHDE	11	17	2	3	7	20	11
61 091	REHER	84	105	31	29	73	132	107
61 092	RETHWISCH	77	126	35	27	67	152	120
61 093	ROSDORF	44	51	11	7	42	74	49
61 094	SACHSENBANDE	24	33	7	7	10	39	34
61 095	SANKT MARGARETHEN	99	111	33	34	91	158	148
61 096	SARLHUSEN	50	55	9	12	29	65	60
61 097	SCHENEFELD	145	213	57	66	139	276	278
61 098	SCHLOTFELD	23	33	13	7	23	50	36
61 099	SIEZBUETTEL	13	16	2	5	11	13	11
61 100	SILZEN	15	29	8	7	11	34	22
61 101	SOMMERLAND	97	129	30	39	80	178	128
61 102	STOERDOORF	15	38	10	9	12	39	33
61 103	STOERKATHEN	4	15	4	1	3	13	17
61 104	SUEDERAU	125	116	28	25	100	159	106
61 105	VAALE	103	148	35	35	85	187	134
61 106	VAAERMOOR	28	55	8	6	13	46	38
61 107	WACKEN	102	139	66	44	117	182	157
61 108	WARRINGHOLZ	28	49	12	8	26	49	41
61 109	WESTERMOOR	29	50	10	16	35	58	56
61 110	WEWELSFLETH	126	191	35	36	127	214	207
61 111	WIEDENBORSTEL	3	1			4	2	2
61 112	WILLENSCHAREN	11	40	11	8	10	30	29
61 113	WILSTER, STADT	465	614	172	158	508	822	736
61 114	WINSELDORF	50	61	5	17	34	82	56
61 115	WITTENBERGEN	18	29	12	10	17	40	32
61 116	WRIST	304	302	54	53	333	416	236
61 117	WULFSMOOR	35	47	12	13	25	63	49
•ZUSAMMEN		13 534	18 224	4 695	5 221	14 655	25 159	20 932

VON DER WOHNBEOVÖLKERUNG SIND

60 BIS UNTER 65 JAHRE ALT		65 BIS UNTER 75 JAHRE ALT		75 UND MEHR JAHRE ALT		UNTER 15 UND MEHR JAHRE ALT IN VH VON SPALTE 5		EVANGELISCH ANZAHL IN VH VON SPALTE 5		ROEMISCH-KATHOLISCH ANZAHL IN VH VON SPALTE 5		PERSONEN DIE ANDERSWO ZUR WOHNBE- VOELKERUNG GEOEREN 36		AUSLAENDER ANZAHL IN VH VON SPALTE 5	
27	28	29	30	31	32	33	34	35	36	37	38				
22	29	12	27,7	14,2	282	97,6	2	0,7	13		0,0				
96	155	140	22,7	22,0	1 245	92,8	62	4,6	42	27	2,0				
47	62	47	26,8	14,9	712	97,4	6	0,8	30		0,0				
67	92	46	24,9	14,6	905	96,1	13	1,4	32		0,0				
35	60	26	25,7	17,4	488	98,8	1	0,2	17		0,0				
5	16	5	30,6	14,3	143	97,3	1	0,7			0,0				
43	71	26	29,8	11,1	857	97,9	15	1,7	15	7	0,8				
15	20	13	25,2	13,9	237	99,6	1	0,4	6		0,0				
104	191	104	23,3	16,4	1 601	89,1	84	4,7	73	16	0,9				
8	20	6	22,6	16,8	146	94,2	1	0,6	14		0,0				
10	7	4	36,2	8,5	119	91,5	10	7,7	3		0,0				
36	59	33	28,2	12,3	697	93,4	12	1,6	20	1	0,1				
30	48	23	30,1	13,9	490	95,9	6	1,2	4	2	0,4				
17	29	14	22,3	15,8	260	98,2	4	1,5	9		0,0				
12	27	9	22,9	18,8	192	100,0		0,0	4	1	0,5				
22	35	11	27,5	13,5	324	94,7	1	0,3	8		0,0				
24	66	17	24,2	17,8	454	97,4	12	2,6	14	2	0,4				
17	21	11	30,4	9,4	329	96,2	2	0,6	10		0,0				
13	13	6	32,4	13,1	142	97,9	1	0,7	8	1	0,7				
5	8	4	31,8	13,6	87	98,9		0,0	2		0,0				
43	83	47	25,7	17,7	715	97,4	7	1,0	7		0,0				
39	38	31	28,5	9,7	666	93,5	33	4,6	19		0,0				
20	22	16	28,3	11,3	307	91,4	10	3,0	13	5	1,5				
11	8	6	31,8	7,8	175	97,8	1	0,6	8	7	3,9				
85	107	71	22,4	19,0	910	97,1	14	1,5	56	5	0,5				
31	35	26	28,2	16,4	364	97,8	2	0,5	22	1	0,3				
107	190	209	21,3	23,8	1 593	94,8	38	2,3	67	6	0,4				
16	28	16	22,9	18,0	233	95,1	7	2,9	5		0,0				
5	9	4	32,6	14,6	89	100,0		0,0	1		0,0				
7	13	12	27,8	15,8	111	70,3	2	1,3	12		0,0				
40	75	48	26,8	14,6	784	92,9	17	2,0	19		0,0				
7	17	10	27,9	14,2	184	96,8	6	3,2	11		0,0				
1	7	6	26,8	18,3	70	98,6	1	1,4	3		0,0				
46	65	32	30,0	12,1	762	95,0	11	1,4	35	1	0,1				
56	68	36	28,3	11,7	852	96,1	16	1,8	15		0,0				
8	18	10	36,1	12,2	226	98,3	4	1,7	5		0,0				
63	127	54	22,9	17,2	1 016	96,7	16	1,5	30	2	0,2				
10	34	10	28,8	16,5	258	96,6	5	1,9	9	6	2,2				
19	28	17	24,8	14,2	297	93,4	17	5,3	25		0,0				
78	128	68	26,2	16,2	1 171	96,8	15	1,2	91		0,0				
1	2	1	25,0	18,8	13	81,3	3	18,8	1		0,0				
8	15	11	29,5	15,0	166	96,0	3	1,7	3		0,0				
334	618	364	22,5	20,5	4 423	92,3	157	3,3	160	62	1,3				
12	26	16	30,9	11,7	345	96,1	8	2,2	6		0,0				
10	17	9	24,2	13,4	192	99,0	1	0,5	3		0,0				
105	172	77	29,5	12,1	1 794	87,4	113	5,5	38	9	0,4				
24	26	15	26,5	13,3	301	97,4	7	2,3	3		0,0				
8 464	13 484	7 468	24,1	15,9	119 692	90,8	5 376	4,1	4 300	1 392	1,1				

STATI-
STISCHEKENN-
ZIFFER

GEMEINDE

PRIVATHAUSHALTE
DAVON

INSGESAMT

EINPERSONEN-
HAUSHALTEMEHRPERSONEN-
HAUSHALTEPERSONEN
IN
PRIVAT-
HAUS-
HALTENDURCH-
SCHNITT-
LICHE
HAUS-
HALTS-
GROSSE

1961

1970

INS-
GESAMTWEIB-
LICHINS-
GESAMTDAR. MIT
LED.PERS.
U.18JAHREN

45

46

39

40

41

42

43

44

45

46

noch: 61 Kreis Steinburg

KEMN- ZIFFER	GEMEINDE	INSGESAMT		EINPERSONEN- HAUSHALTE		MEHRPERSONEN- HAUSHALTE		PERSONEN IN PRIVAT- HAUS- HALTEN	DURCH- SCHNITT- LICHE HAUS- HALTS- GROSSE
		1961	1970	INS- GESAMT	WEIB- LICH	INS- GESAMT	DAR. MIT LED.PERS. U.18JAHREN		
		39	40	41	42	43	44	45	46
61 071	MUEHLENBARBEK	95	93	10	7	83	41	298	3,20
61 072	MUENSTERDOORF	405	479	121	96	358	185	1 257	2,62
61 073	NEUENBROOK	233	234	39	33	195	101	753	3,22
61 074	NEUENDORF B.ELMSHORN	344	313	59	41	254	131	949	3,03
61 075	NEUENDORF B.WILSTER	186	157	26	20	131	71	502	3,20
61 076	NIENBUETTEL	48	41	6	3	35	20	147	3,59
61 077	NORTORF	295	265	35	23	230	133	890	3,36
61 078	NUTTELN	73	78	16	13	62	35	244	3,13
61 079	OELIXDOORF	409	634	163	130	471	251	1 741	2,75
61 080	DESCHBUETTEL	49	48	5	3	43	20	162	3,38
61 081	OLDENBORSTEL	37	39	8	6	31	22	130	3,33
61 082	OLDENDORF	185	243	39	33	204	130	759	3,12
61 083	OTTENBUETTEL	126	160	23	17	137	85	513	3,21
61 084	PEISSEN	80	89	12	12	77	35	280	3,15
61 085	POESCHENDORF	61	55	9	6	46	25	193	3,51
61 086	POYENBERG	104	103	14	10	89	54	346	3,36
61 087	PULS	141	140	12	10	128	67	476	3,40
61 088	QUARNSTEDT	110	103	13	9	90	53	351	3,41
61 089	RADE	50	45	6	3	39	18	151	3,36
61 090	RAHDE	24	30	6	6	24	14	90	3,00
61 091	REHER	210	216	29	23	187	102	739	3,42
61 092	RETHWISCH	247	237	51	42	186	112	723	3,05
61 093	ROSDORF	89	119	23	20	96	54	347	2,92
61 094	SACHSENBANDE	61	52	7	6	45	28	187	3,60
61 095	SANKT MARGARETHEN	361	361	92	74	269	126	977	2,71
61 096	SARLHUSEN	137	109	18	12	91	51	393	3,61
61 097	SCHENEFELD	479	554	131	111	423	211	1 571	2,84
61 098	SCHLOTTFELD	99	84	17	15	67	35	248	2,95
61 099	SIEZBUETTEL	20	19			19	13	90	4,74
61 100	SILZEN	48	43	2	2	41	29	166	3,86
61 101	SOMMERLAND	288	276	46	34	230	122	858	3,11
61 102	STOERDOORF	61	54	3	3	51	30	200	3,70
61 103	STOERKATHEN	20	19	4	2	15	11	73	3,84
61 104	SUEDERAU	249	267	51	39	216	125	825	3,09
61 105	VAALE	238	272	36	30	236	135	889	3,27
61 106	VAALEERMOOR	72	58	3	1	55	31	235	4,05
61 107	WACKEN	307	366	73	61	293	147	1 050	2,87
61 108	WARRINGHOLZ	63	75	6	5	69	39	276	3,68
61 109	WESTERMOOR	106	105	15	9	90	48	330	3,14
61 110	WEWELSFLETH	429	431	81	73	350	181	1 257	2,92
61 111	WIEDENBORSTEL	11	5	1		4	3	16	3,20
61 112	WILLENSCHAREN	61	58	15	13	43	26	175	3,02
61 113	WILSTER-STADT	1 903	1 919	577	476	1 342	652	4 832	2,52
61 114	WINSELDORF	124	117	18	17	99	57	365	3,12
61 115	WITTENBERGEN	65	58	7	6	51	30	197	3,40
61 116	WRIST	415	691	113	91	578	316	2 077	3,01
•61 117	WULFSMOOR	108	92	11	10	81	45	310	3,37
•ZUSAMMEN		44 843	47 426	11 098	8 734	36 328	18 700	132 151	2,79

WOHNBEVÖLKERUNG (ERNAEHRER U. ERNAEHRTE) NACH UEBERWIEGENDEM LEBENSUNTERTHALT DES ERNAEHRERS DURCH

PER- SONEN IN AN- STALTEN	ERWERBSTAETIGKEIT		DAVON GEHOEREN ZUM WIRTSCHAFTSBEREICH						RENTE, PENSION VERMÖGEN UND DGL.		DARUNTER ERNAEHRTE	
	ANZAHL	IN VH V.SP.5	LAND- UND FORSTWIRTSCHAFT		PRODUZIEREN- DES GEMERBE		HANDEL UND VERKEHR	SONSTIGER BEREICH	ANZAHL	IN VH V.SP.5	ANZAHL	IN VH V.SP.5
			ANZAHL		IN VH VON SPALTE 5							
47	48	49	50	51	52	53	54	55	56	57	58	
	225	77,9	53	18,3	47,4	1,4	10,7	64	22,1	137	47,4	
114	937	69,8	46	3,4	38,5	15,2	12,7	405	30,2	570	42,5	
	573	78,4	195	26,7	28,6	10,1	13,0	158	21,6	331	45,3	
13	722	76,6	168	17,8	35,9	13,0	10,0	220	23,4	408	43,3	
	364	73,7	189	38,3	24,1	4,9	6,5	130	26,3	195	39,5	
	123	83,7	51	34,7	38,1	6,1	4,8	24	16,3	63	42,9	
	711	81,3	246	28,1	38,1	9,5	5,6	164	18,7	394	45,0	
	193	81,1	63	26,5	37,8	10,9	5,9	45	18,9	110	46,2	
111	1 237	68,8	56	3,1	28,0	11,4	26,3	560	31,2	795	44,2	
	117	75,5	60	38,7	21,3	5,8	9,7	38	24,5	60	38,7	
	106	81,5	46	35,4	43,1	0,8	2,3	24	18,5	66	50,8	
	595	79,8	81	10,9	31,6	11,0	26,3	151	20,2	357	47,9	
	411	80,4	99	19,4	39,1	12,3	9,6	100	19,6	240	47,0	
	201	73,6	117	42,9	18,7	5,1	7,0	72	26,4	108	39,6	
	133	69,3	67	34,9	16,7	11,5	6,3	59	30,7	72	37,5	
	268	78,4	113	33,0	29,2	9,9	6,1	74	21,6	138	40,4	
	335	71,9	141	30,3	23,8	10,3	7,5	131	28,1	210	45,1	
	287	83,9	107	31,3	27,5	13,2	12,0	55	16,1	155	45,3	
	118	81,4	52	35,9	26,2	4,8	14,5	27	18,6	79	54,5	
	68	77,3	36	40,9	29,5	6,8	0,0	20	22,7	45	51,1	
	549	74,8	183	24,9	28,2	12,9	8,7	185	25,2	330	45,0	
	565	79,4	79	11,1	53,5	6,0	8,7	147	20,6	345	48,5	
	253	75,3	38	11,3	36,3	6,0	21,7	83	24,7	172	51,2	
	156	87,2	84	46,9	23,5	11,7	5,0	23	12,8	73	40,8	
	634	67,7	114	12,2	30,5	11,8	13,1	303	32,3	394	42,0	
	279	75,0	131	35,2	21,2	10,8	7,8	93	25,0	167	44,9	
154	1 124	66,9	76	4,5	34,5	10,8	17,1	556	33,1	684	40,7	
	190	77,6	48	19,6	35,9	9,0	13,1	55	22,4	97	39,6	
	69	77,5	61	68,5	5,6	1,1	2,2	26	22,5	28	31,5	
	109	69,0	69	43,7	7,0	9,5	8,9	49	31,0	72	45,6	
	658	78,0	198	23,5	30,0	13,6	10,9	186	22,0	394	46,7	
	150	78,9	72	37,9	23,7	7,4	10,0	40	21,1	89	46,8	
	55	77,5	44	62,0	5,6	7,0	2,8	16	22,5	24	33,8	
	624	77,8	138	17,2	36,5	12,8	11,2	178	22,2	380	47,4	
9	709	79,9	100	11,3	47,9	10,9	9,8	178	20,1	425	47,9	
	184	80,0	93	40,4	31,3	4,8	3,5	46	20,0	103	44,8	
	764	72,7	76	7,2	37,2	13,1	15,1	287	27,3	496	47,2	
	215	80,5	125	46,8	23,2	6,4	4,1	52	19,5	134	50,2	
	269	84,6	51	16,0	43,1	12,3	13,2	49	15,4	140	44,0	
	912	75,4	195	16,1	39,6	13,4	6,3	298	24,6	539	44,5	
	11	68,8	9	56,3	6,3	0,0	6,3	5	31,3	6	37,5	
	119	68,8	68	39,3	13,9	11,0	4,6	54	31,2	82	47,4	
	3 361	70,2	43	0,9	38,8	17,1	13,4	1 430	29,8	1 995	41,6	
	297	82,7	71	19,8	36,5	11,4	15,0	62	17,3	182	50,7	
	157	80,9	57	29,4	33,5	15,5	2,6	37	19,1	85	43,8	
	1 641	80,0	128	6,2	41,7	22,6	9,5	411	20,0	1 012	49,3	
	229	74,1	145	46,9	15,5	6,1	5,5	80	25,9	112	36,2	
2 613	99 235	75,3	11 658	8,8	34,4	13,9	18,1	32 601	24,7	58 027	44,0	

STATI- STISCHE KENN- ZIFFER	GEMEINDE	ERWERBSTAETIGE AM WOHNORT						VON
		INSGESAMT		MAENNLICH		WEIBLICH		LAND-
		ANZAHL	IN VH VON SPALTE 5	ANZAHL	IN VH VON SPALTE 6	ANZAHL	IN VH VON SPALTE 7	INS
		59	60	61	62	63	64	65
noch: 61 Kreis Steinburg								
61 071	MUEHLENBARBEK	118	40,8	80	54,8	38	26,6	39
61 072	MUENSTERDORF	471	35,1	338	55,6	133	18,1	28
61 073	NEUENBROOK	304	41,6	190	54,9	114	29,6	102
61 074	NEUENDORF B.ELMSHDORN	393	41,7	274	57,4	119	25,6	107
61 075	NEUENDORF B.WILSTER	222	44,9	140	56,7	82	33,2	121
61 076	NIENBUETTEL	69	46,9	42	53,8	27	39,1	38
61 077	NORTORF	388	44,3	246	58,2	142	31,4	155
61 078	NUTTELN	106	44,5	68	60,7	38	30,2	44
61 079	OELIXDORF	609	33,9	416	50,1	193	20,0	22
61 080	OESCHEBUETTEL	70	45,2	41	56,2	29	35,4	30
61 081	OLDENBORSTEL	47	36,2	35	56,5	12	17,6	26
61 082	OLDENDORF	298	39,9	199	55,9	99	25,4	51
61 083	OTTENBUETTEL	209	40,9	142	55,0	67	26,5	65
61 084	PEISSEN	125	45,8	82	62,1	43	30,5	79
61 085	POESCHENDORF	86	44,8	56	57,7	30	31,6	47
61 086	POYENBERG	148	43,3	101	58,4	47	27,8	71
61 087	PULS	182	39,1	129	54,2	53	23,2	86
61 088	QUARNSTEDT	146	42,7	95	54,9	51	30,2	66
61 089	RADE	58	40,0	40	56,3	18	24,3	26
61 090	RAHDE	29	33,0	19	46,3	10	21,3	13
61 091	REHER	285	38,8	205	55,6	80	21,9	107
61 092	RETHWISCH	280	39,3	197	58,5	83	22,1	42
61 093	ROSDORF	122	36,3	81	52,6	41	22,5	15
61 094	SACHSENBANDE	89	49,7	49	59,8	40	41,2	52
61 095	SANKT MARGARETHEN	349	37,2	245	55,9	104	20,8	89
61 096	SARLHUSEN	134	36,0	98	50,3	36	20,3	73
61 097	SCHENEFELD	566	33,7	389	51,7	177	19,1	42
61 098	SCHLOTFELD	111	45,3	66	55,9	45	35,4	37
61 099	STIEZBUETTEL	45	50,6	24	51,1	21	50,0	37
61 100	SILZEN	53	33,5	36	48,6	17	20,2	32
61 101	SOMMERLAND	325	38,5	221	55,3	104	23,4	92
61 102	STOERDORF	83	43,7	56	58,9	27	28,4	47
61 103	STOERKATHEN	39	54,9	23	60,5	16	48,5	31
61 104	SUEDERAU	309	38,5	218	54,4	91	22,7	78
61 105	VAALE	331	37,3	245	57,4	86	18,7	69
61 106	VAALEERMOOR	103	44,8	57	50,9	46	39,0	59
61 107	WACKEN	392	37,3	279	56,8	113	20,2	52
61 108	WARRINGHOLZ	104	39,0	74	57,8	30	21,6	57
61 109	WESTERMOOR	145	45,6	95	60,9	50	30,9	31
61 110	WEMELSFLETH	522	43,1	333	56,8	189	30,3	118
61 111	WIEDENBORSTEL	5	31,3	4	44,4	1	14,3	3
61 112	WILLENSCHAREN	60	34,7	39	47,0	21	23,3	32
61 113	WILSTER, STADT	1 802	37,6	1 166	54,9	636	23,8	47
61 114	WINSELDORF	132	36,8	95	56,5	37	19,4	24
61 115	WITTENBERGEN	83	42,8	55	60,4	28	27,2	31
61 116	WRIST	792	38,6	538	54,9	254	23,7	77
•61 117	WULFSMOOR	136	44,0	79	54,5	57	34,8	88
•ZUSAMMEN		53 195	40,3	35 550	56,9	17 645	25,4	7 077

DEM ERWERBSTAETIGEN AM WOHNORT GEHÖREN ZUM WIRTSCHAFTSBEREICH

UND FORSTWIRTSCHAFT

PRODUZIERENDES GEWERBE

HANDEL UND VERKEHR

SONSTIGER BEREICH (DIENSTLEIST.)

GESAMT IN VH VON SPALTE 59	MAENNLICH		INSGESAMT		MAENNLICH		INSGESAMT		MAENNLICH		INSGESAMT		MAENNLICH				
	66	67	ANZAHL	IN VH VON SPALTE 59	68	69	ANZAHL	IN VH VON SPALTE 59	70	71	72	73	ANZAHL	IN VH VON SPALTE 59	74	75	76
33,1	23	56	47,5	43	3	2,5	2	20	16,9	12							
5,9	20	240	51,0	197	110	23,4	72	93	19,7	49							
33,6	58	91	29,9	77	45	14,8	24	66	21,7	31							
27,2	62	165	42,0	137	68	17,3	46	53	13,5	29							
54,5	67	63	28,4	51	13	5,9	8	25	11,3	14							
55,1	20	18	26,1	17	7	10,1	3	6	8,7	2							
39,9	84	147	37,9	108	48	12,4	34	38	9,8	20							
41,5	23	34	32,1	30	16	15,1	7	12	11,3	8							
3,6	20	235	38,6	190	110	18,1	68	242	39,7	138							
42,9	17	20	28,6	16	6	8,6	3	14	20,0	5							
55,3	18	16	34,0	15	2	4,3	1	3	6,4	1							
17,1	30	112	37,6	88	43	14,4	29	92	30,9	52							
31,1	38	84	40,2	69	36	17,2	21	24	11,5	14							
63,2	47	20	16,0	18	14	11,2	8	12	9,6	9							
54,7	25	20	23,3	18	12	14,0	9	7	8,1	4							
48,0	44	43	29,1	38	20	13,5	10	14	9,5	9							
47,3	59	52	28,6	43	22	12,1	13	22	12,1	14							
45,2	39	39	26,7	28	23	15,8	16	18	12,3	12							
44,8	17	19	32,8	15	6	10,3	3	7	12,1	5							
44,8	10	13	44,8	8	3	10,3	1		0,0								
37,5	70	88	30,9	81	48	16,8	31	42	14,7	23							
15,0	24	161	57,5	140	37	13,2	15	40	14,3	18							
12,3	11	52	42,6	42	16	13,1	9	39	32,0	19							
58,4	28	19	21,3	12	11	12,4	6	7	7,9	3							
25,5	51	133	38,1	115	63	18,1	43	64	18,3	36							
54,5	46	34	25,4	31	18	13,4	14	9	6,7	7							
7,4	30	254	44,9	213	113	20,0	61	157	27,7	85							
33,3	19	44	39,6	30	11	9,9	7	19	17,1	10							
82,2	19	5	11,1	5	1	2,2		2	4,4								
60,4	25	4	7,5	3	8	15,1	4	9	17,0	4							
28,3	58	122	37,5	94	64	19,7	44	47	14,5	25							
56,6	26	21	25,3	19	7	8,4	5	8	9,6	6							
79,5	17	3	7,7	2	3	7,7	3	2	5,1	1							
25,2	52	118	38,2	104	59	19,1	35	54	17,5	27							
20,8	39	160	48,3	138	55	16,6	36	47	14,2	32							
57,3	28	29	28,2	21	9	8,7	5	6	5,8	3							
13,3	31	173	44,1	149	76	19,4	44	91	23,2	55							
54,8	39	33	31,7	28	7	6,7	3	7	6,7	4							
21,4	17	66	45,5	51	23	15,9	11	25	17,2	16							
22,6	60	227	43,5	182	107	20,5	60	70	13,4	31							
60,0	3	1	20,0			0,0		1	20,0	1							
53,3	20	11	18,3	9	12	20,0	9	5	8,3	1							
2,6	24	871	48,3	642	459	25,5	287	425	23,6	213							
18,2	22	62	47,0	45	18	13,6	11	28	21,2	17							
37,3	22	26	31,3	24	24	28,9	8	2	2,4	1							
9,7	47	361	45,6	288	234	29,5	148	120	15,2	55							
64,7	45	22	16,2	20	12	8,8	7	14	10,3	7							
13,3	4 263	21 429	40,3	16 704	10 513	19,8	6 509	14 176	26,6	8 074							

STATI-
STISCHEKENN-
ZIFFER

V

GEMEINDE

ERWERBS-
TÄETIGE
MIT
WEITERER
TÄETIGKEIT
IN DER
LAND-
WIRTSCHAFT

SELBSTÄENDIGE

VON DEN ERWERBSTÄETIGEN
MITHELFFENDE FAMILIENANGEHÖRIGE

INSGESAMT

MAENNLICH

INSGESAMT

MAENNLICH

ANZAHL

IN VH VON
SPALTE 59

ANZAHL

IN VH VON
SPALTE 59

77

78

79

80

81

82

83

noch: 61 Kreis Steinburg

61 071	MUEHLENBARBEK	7	16	13,6	14	19	16,1	4
61 072	MUENSTERDORF	4	45	9,6	40	21	4,5	4
61 073	NEUENBROOK	3	66	21,7	55	46	15,1	5
61 074	NEUENDORF B. ELMISHORN	18	71	18,1	62	60	15,3	11
61 075	NEUENDORF B. WILSTER	6	57	25,7	56	73	32,9	14
61 076	NIENBUETTEL	2	14	20,3	13	27	39,1	9
61 077	NORTORF	5	75	19,3	71	86	22,2	16
61 078	NUTTELN	3	25	23,6	23	27	25,5	6
61 079	OELIXDORF	1	67	11,0	59	19	3,1	2
61 080	OESCHEBUETTEL	1	12	17,1	11	12	17,1	
61 081	OLDENBORSTEL	2	12	25,5	12	13	27,7	5
61 082	OLDENDORF	3	40	13,4	35	34	11,4	6
61 083	OTTENBUETTEL	3	37	17,7	31	34	16,3	8
61 084	PEISSEN	2	33	26,4	31	38	30,4	10
61 085	POESCHENDORF	7	24	27,9	22	27	31,4	5
61 086	POYENBERG	3	35	23,6	33	35	23,6	7
61 087	PULS	4	48	26,4	47	41	22,5	14
61 088	QUARNSTEDT	4	31	21,2	30	33	22,6	5
61 089	RADE		8	13,8	8	12	20,7	3
61 090	RAHDE		7	24,1	7	4	13,8	
61 091	REHER	5	69	24,2	65	61	21,4	22
61 092	RETHWISCH		24	8,6	24	18	6,4	1
61 093	ROSDORF	1	20	16,4	18	6	4,9	
61 094	SACHSENBANDE	1	31	34,8	29	31	34,8	4
61 095	SANKT MARGARETHEN	7	77	22,1	70	55	15,8	9
61 096	SARLHUSEN	1	33	24,6	31	32	23,9	6
61 097	SCHENEFELD	6	90	15,9	82	34	6,0	6
61 098	SCHLOTFELD	4	22	19,8	19	21	18,9	3
61 099	SIEZBUETTEL		17	37,8	16	20	44,4	3
61 100	SILZEN		14	26,4	14	8	15,1	4
61 101	SOMMERLAND	4	66	20,3	60	46	14,2	7
61 102	STOERDORF		22	26,5	21	25	30,1	6
61 103	STOERKATHEN		11	28,2	10	16	41,0	3
61 104	SUEDERAU	4	44	14,2	41	47	15,2	12
61 105	VAALE	4	45	13,6	45	49	14,8	9
61 106	VAALERMOOR	7	33	32,0	29	31	30,1	3
61 107	WACKEN	2	71	18,1	63	47	12,0	8
61 108	WARRINGHOLZ	13	23	22,1	18	18	17,3	4
61 109	WESTERMOOR	4	31	21,4	24	15	10,3	3
61 110	WEWELSFLETH	7	105	20,1	90	96	18,4	8
61 111	WIEDENBORSTEL			0,0			0,0	
61 112	WILLENSCHAREN		11	18,3	10	8	13,3	
61 113	WILSTER, STADT	6	260	14,4	208	152	8,4	22
61 114	WINSELDORF		21	15,9	16	5	3,8	3
61 115	WITTENBERGEN	2	19	22,9	17	7	8,4	
61 116	WRIST	10	74	9,3	64	45	5,7	6
61 117	WULFSMOOR	3	36	26,5	33	40	29,4	4
	• ZUSAMMEN	480	6 910	13,0	5 903	4 648	8,7	813

AM WOHNORT SIND NACH DER STELLUNG IM BERUF

BEAMTE		ANGESTELLTE (EINSCHL. KAUFM. LEHRLINGE)				ARBEITER (EINSCHL. GEWERBL. LEHRLINGE)			
INSGESAMT		MAENNLICH	INSGESAMT		MAENNLICH	INSGESAMT		MAENNLICH	
ANZAHL	IN VH VON SPALTE 59		ANZAHL	IN VH VON SPALTE 59		ANZAHL	IN VH VON SPALTE 59		
84	85	86	87	88	89	90	91	92	
7	5,9	7	13	11,0	4	63	53,4	51	
30	6,4	27	118	25,1	62	257	54,6	205	
14	4,6	13	53	17,4	16	125	41,1	101	
13	3,3	10	46	11,7	25	203	51,7	166	
10	4,5	8	21	9,5	8	61	27,5	54	
2	2,9	1	7	10,1	3	19	27,5	16	
13	3,4	12	50	12,9	26	164	42,3	121	
1	0,9	1	20	18,9	10	33	31,1	28	
76	12,5	65	187	30,7	89	260	42,7	201	
3	4,3	3	14	20,0	4	29	41,4	23	
	0,0		9	19,1	6	13	27,7	12	
29	9,7	26	65	21,8	40	130	43,6	92	
6	2,9	6	36	17,2	20	96	45,9	77	
2	1,6	2	29	23,2	21	23	18,4	18	
1	1,2	1	14	16,3	10	20	23,3	18	
5	3,4	5	19	12,8	9	54	36,5	47	
6	3,3	4	30	16,5	16	57	31,3	48	
9	6,2	8	23	15,8	12	50	34,2	40	
2	3,4	1	9	15,5	5	27	46,6	23	
	0,0		3	10,3		15	51,7	12	
17	6,0	15	40	14,0	16	98	34,4	87	
12	4,3	12	46	16,4	16	180	64,3	144	
5	4,1	4	34	27,9	15	57	46,7	44	
2	2,2	2	15	16,9	10	10	11,2	4	
14	4,0	13	55	15,8	30	148	42,4	123	
4	3,0	4	12	9,0	7	53	39,6	50	
35	6,2	32	160	28,3	67	247	43,6	202	
7	6,3	6	20	18,0	10	41	36,9	28	
	0,0		3	6,7		5	11,1	5	
3	5,7	3	8	15,1	2	20	37,7	13	
22	6,8	19	65	20,0	37	126	38,8	98	
4	4,8	4	3	3,6	2	29	34,9	23	
1	2,6	1	1	2,6	1	10	25,6	8	
8	2,6	8	55	17,8	20	155	50,2	137	
19	5,7	19	51	15,4	33	167	50,5	139	
1	1,0	1	9	8,7	3	29	28,2	21	
19	4,8	18	87	22,2	52	168	42,9	138	
1	1,0	1	11	10,6	8	51	49,0	43	
8	5,5	6	28	19,3	11	63	43,4	51	
17	3,3	15	81	15,5	43	223	42,7	177	
	0,0		3	60,0	3	2	40,0	1	
3	5,0	1	9	15,0	4	29	48,3	24	
131	7,3	111	424	23,5	211	835	46,3	614	
5	3,8	3	35	26,5	19	66	50,0	54	
	0,0		5	6,0	4	52	62,7	34	
58	7,3	54	230	29,0	114	385	48,6	300	
8	5,9	6	10	7,4	5	42	30,9	31	
5 211	9,8	4 788	13 418	25,2	6 738	23 008	43,3	17 309	

KENN- ZIFFER	GEMEINDE	ERWERBSTÄTIGÉ AM ARBEITSORT			LAND- UND FORSTWIRTSCHAFT		
		INSGESAMT	MAENNLICH	WEIBLICH	INSGESAMT		MAENNLICH
					ANZAHL	IN V% VON SPALTE 93	
		93	94	95	96	97	98
noch: 61 Kreis Steinburg							
61 071	MUEHLENBARBEK	59	35	24	39	66,1	23
61 072	MUENSTERDORF	181	128	53	21	11,6	13
61 073	NEUENBROOK	301	217	84	98	32,6	54
61 074	NEUENDORF B.ELMSHORN	192	114	78	102	53,1	57
61 075	NEUENDORF B.WILSTER	156	94	62	121	77,6	67
61 076	NIENBUETTEL	48	28	20	38	79,2	20
61 077	NORTORF	220	135	85	154	70,0	84
61 078	NUTTeln	56	30	26	43	76,8	22
61 079	DELIXDORF	179	115	64	20	11,2	18
61 080	DESCHBUETTEL	77	55	22	29	37,7	16
61 081	OLDENBORSTEL	30	22	8	26	86,7	18
61 082	OLDENDORF	186	105	81	50	26,9	29
61 083	OTTENBUETTEL	108	65	43	73	67,6	41
61 084	PEISSEN	110	74	36	78	70,9	47
61 085	POESCHENDORF	64	34	30	46	71,9	24
61 086	POYENBERG	109	72	37	67	61,5	40
61 087	PULS	123	81	42	81	65,9	55
61 088	QUARNSTEDT	97	60	37	63	64,9	36
61 089	RADE	37	23	14	25	67,6	16
61 090	RAHDE	18	12	6	13	72,2	10
61 091	REMER	171	118	53	107	62,6	70
61 092	RETHWISCH	99	67	32	38	38,4	24
61 093	ROSDORF	54	37	17	18	33,3	14
61 094	SACHSENBANDE	81	49	32	53	65,4	29
61 095	SANKT MARGARETHEN	260	169	91	88	33,8	50
61 096	SARLHUSEN	104	71	33	72	69,2	45
61 097	SCHENEFELD	565	384	181	34	6,0	23
61 098	SCHLOTFELD	53	27	26	37	69,8	19
61 099	SIEZBUETTEL	39	19	20	37	94,9	19
61 100	SILZEN	46	31	15	32	69,6	25
61 101	SOMMERLAND	176	117	59	90	51,1	56
61 102	STOERDORF	63	42	21	47	74,6	26
61 103	STOERKATHEN	32	18	14	31	96,9	17
61 104	SUEDERAU	173	117	56	76	43,9	48
61 105	VAALE	189	133	56	69	36,5	39
61 106	VAALERMOOR	79	45	34	59	74,7	28
61 107	WACKEN	358	253	105	54	15,1	32
61 108	WARRINGHOLZ	92	66	26	66	71,7	44
61 109	WESTERMOOR	133	102	31	32	24,1	18
61 110	WEWELSFLETH	530	361	169	118	22,3	60
61 111	WIEDENBORSTEL	4	4		4	100,0	4
61 112	WILLENSCHAREN	44	27	17	38	86,4	23
61 113	WILSTER, STADT	2 074	1 230	844	50	2,4	25
61 114	WINSELDORF	53	40	13	23	43,4	21
61 115	WITTENBERGEN	130	77	53	31	23,8	22
61 116	WRIST	348	248	100	73	21,0	43
61 117	MULFSMOOR	94	47	47	85	90,4	42
• ZUSAMMEN		49 796	32 893	16 903	6 997	14,1	4 192

ERWERBSTÄTIGEN AM ARBEITSORT GEMEINER ZUM WIRTSCHAFTSBEREICH

ERWERBS-
TÄTIGE AM
ARBEITSORT
IN VON DER
ERWERBS-
TÄTIGEN AM
WOHNORT

PRODUZIERENDES GEBIETE			HANDEL UND VERKEHR			SONSTIGER BEREICH (DIENSTLEISTUNGEN)				
INSGESAMT		MAENNLICH	INSGESAMT		MAENNLICH	INSGESAMT		MAENNLICH		
ANZAHL	IN VON VON SPALTE 93		ANZAHL	IN VON VON SPALTE 93		ANZAHL	IN VON VON SPALTE 93			
99	100	101	102	103	104	105	106	107	108	
13	22,0	8		0,0		7	11,9	4	50,0	
61	33,7	52	52	28,7	38	47	26,0	25	38,4	
141	44,8	132	27	9,0	16	35	11,6	15	99,0	
51	26,6	33	18	9,4	12	21	10,9	12	48,9	
17	10,9	13	4	2,6	3	14	9,0	11	70,3	
6	12,5	6	2	4,2	1	2	4,2	1	69,6	
38	17,3	29	13	5,9	11	15	6,8	11	56,7	
2	3,6	2	6	14,3	4	3	5,4	2	52,8	
40	22,3	33	37	20,7	24	82	45,8	40	29,4	
37	48,1	36	2	2,6	1	9	11,7	2	110,0	
4	13,3	4		0,0			0,0		63,8	
60	32,3	37	13	7,0	9	63	33,9	30	62,4	
19	17,6	15	11	10,2	6	5	4,6	3	51,7	
20	18,2	16	4	3,6	3	8	7,3	6	63,0	
7	10,9	1	8	12,5	7	3	4,7	2	74,4	
21	19,3	20	14	12,8	8	7	6,4	4	73,6	
15	12,2	11	14	11,4	7	13	10,6	8	67,6	
11	11,3	9	11	11,3	5	12	12,4	10	66,4	
7	18,9	5	4	10,8	1	1	2,7	1	63,0	
4	22,2	2	1	5,6			0,0		62,1	
25	14,6	21	25	14,6	17	14	8,2	10	60,0	
33	33,3	25	8	8,1	6	20	20,2	12	35,4	
11	20,4	10	4	7,4	2	21	38,9	11	44,3	
16	19,8	13	8	9,9	5	4	4,9	2	91,0	
63	24,2	56	49	18,8	31	60	23,1	32	74,5	
19	18,3	17	7	6,7	5	6	5,8	4	77,6	
272	48,1	240	93	16,5	52	166	29,4	69	99,8	
8	15,1	4	3	5,7	1	5	9,4	3	47,7	
	0,0		2	5,1			0,0		86,7	
3	6,5	2	5	10,9	2	6	13,0	2	86,8	
36	20,5	27	32	18,2	22	18	10,2	12	54,2	
7	11,1	7	2	3,2	2	7	11,1	7	75,9	
	0,0		1	3,1	1		0,0		32,1	
46	26,6	41	24	13,9	13	27	15,6	15	56,0	
67	35,4	61	26	13,8	14	27	14,3	19	57,1	
11	13,9	10	4	7,6	4	3	3,8	3	76,7	
150	41,9	135	56	15,6	31	98	27,4	55	91,3	
20	21,7	19	3	3,3	1	3	3,3	2	88,5	
81	60,9	73	5	3,8	2	15	11,3	9	91,7	
264	49,8	223	87	16,4	47	61	11,5	31	101,5	
	0,0			0,0			0,0		60,0	
1	2,3	1	3	6,8	2	2	4,5	1	73,3	
1 120	54,0	713	449	21,6	274	455	21,9	210	113,1	
17	32,1	12	7	13,2	4	6	11,3	3	40,2	
48	36,9	40	40	36,9	14	3	2,3	1	156,6	
95	27,3	75	142	40,8	110	38	10,9	20	43,9	
1	1,1	1	7	7,4	4	1	1,1		69,1	
19 905	40,0	15 366	9 242	18,6	5 535	13 652	27,4	7 800	93,6	

STATI-
STISCHE



KENN-
ZIFFER

GEMEINDE

SCHUELER UND STUDIERENDE

AM WOHNORT
DAVON BESUCHEN DIE (DAS)

INSGESAMT	VOLKS- SCHULE	AM WOHNORT DAVON BESUCHEN DIE (DAS)					HOCH- SCHULE	AM SCHULORT
		REAL- SCHULE	GYM- NASIUM	BERUFS- FACH-/ FACH- SCHULE	INGE- NIEUR- SCHULE			
109	110	111	112	113	114	115	116	

noch: 61 Kreis Steinburg

61 071	MUEHLENBARBEK	43	29	7	7				18
61 072	MUENSTERDORF	156	106	26	24				126
61 073	NEUENBROOK	125	89	26	8	2			
61 074	NEUENDORF B. ELMSHORN	152	103	35	12	2			109
61 075	NEUENDORF B. WILSTER	72	57	12	1		1	1	59
61 076	NIENBUETTEL	22	21	1					
61 077	NORTORF	124	95	23	3	3			69
61 078	NUTTELN	43	34	3	5	1			
61 079	OELIXDORF	265	165	30	66	4			156
61 080	OESCHEBUETTEL	23	13	7	2	1			
61 081	OLDENBORSTEL	25	23	1	1				
61 082	OLDENDORF	118	75	22	18	2		1	10
61 083	OTTENBUETTEL	70	57	10	3				
61 084	PEISSEN	35	20	13	2				20
61 085	POESCHENDORF	28	25	2	1				
61 086	POYENBERG	60	38	18	3			1	
61 087	PULS	62	56	4	1	1			53
61 088	QUARNSTEDT	66	44	10	10	2			
61 089	RADE	30	20	5	5				
61 090	RAMDE	15	14	1					
61 091	REHER	101	71	23	7				51
61 092	RETHWISCH	121	100	9	12				163
61 093	ROSDORF	46	32	5	9				58
61 094	SACHSENBANDE	28	24	4					18
61 095	SANKT MARGARETHEN	121	79	28	12	2			71
61 096	SARLHUSEN	50	47	3					
61 097	SCHENEFELD	213	164	30	18		1		500
61 098	SCHLOTFELD	36	25	8	2	1			24
61 099	SIEZBUETTEL	16	15	1					
61 100	SILZEN	28	20	7	1				
61 101	SOMMERLAND	137	92	10	25	7	1	2	
61 102	STOERDORF	40	27	10	3				
61 103	STOERKATHEN	17	15	2					
61 104	SUEDERAU	111	82	18	11				
61 105	VAALE	158	123	10	18	6		1	61
61 106	VAAERMOOR	48	47		1				
61 107	WACKEN	145	105	26	10	3		1	394
61 108	WARRINGHOLZ	51	40	9	2				
61 109	WESTERMOOR	53	36	6	10	1			
61 110	WEWELSFLETH	185	151	23	10	1			150
61 111	WIEDENBORSTEL	1		1					
61 112	WILLENSCHAREN	42	30	2	10				
61 113	WILSTER, STADT	640	425	136	63	14	1	1	919
61 114	WINSELDORF	56	38	10	8				26
61 115	WITTENBERGEN	33	22	10	1				
61 116	WRIST	287	222	35	18	6		6	179
• 61 117	WULFSMOOR	46	31	8	3	3		1	24
• ZUSAMMEN		18 877	13 095	2 786	2 552	299	44	101	18 377

BERUFSPENDLER

AUSBILDUNGSPENDLER

AUSPENDLER			EINPENDLER			AUSPENDLER			EINPENDLER	
INSGESAMT		MAEVLICH	INSGESAMT		MAEVLICH	INSGESAMT		INSGESAMT		
ANZAHL	IN VH VON SPALTE 59		ANZAHL	IN VH VON SPALTE 93		ANZAHL	IN VH VON SPALTE 109	ANZAHL	IN VH VON SPALTE 116	
117	118	119	120	121	122	123	124	125	126	
62	52,5	48	3	5,1	3	26	60,5	1	5,6	
337	71,5	250	47	26,0	40	83	53,2	53	42,1	
113	37,2	75	110	36,5	102	120	96,0			
212	53,9	169	11	5,7	9	58	39,2	15	13,8	
72	32,4	52	6	3,8	6	28	38,9	15	25,4	
21	30,4	14		0,0		22	100,0		0,0	
184	47,4	122	16	7,3	11	94	75,8	39	56,5	
51	48,1	38	1	1,8		42	97,7		0,0	
463	76,0	319	33	18,4	18	113	42,6	4	2,6	
25	35,7	17	32	41,6	31	22	95,7		0,0	
17	36,2	13		0,0		25	100,0		0,0	
158	53,0	120	46	24,7	26	110	93,2	2	20,0	
118	56,5	89	17	15,7	12	64	91,4		0,0	
22	17,6	15	7	6,4	7	15	42,9		0,0	
27	31,4	23	5	7,8	1	28	100,0		0,0	
48	32,4	38	9	8,3	9	59	98,3		0,0	
60	33,0	48	1	0,8		9	14,5		0,0	
54	37,0	40	5	5,2	5	61	92,4		0,0	
26	44,8	21	5	13,5	4	30	100,0		0,0	
11	37,9	7		0,0		14	93,3		0,0	
114	40,0	87		0,0		50	49,5		0,0	
194	69,3	140	13	13,1	10	41	33,9	83	50,9	
79	64,8	52	11	20,4	8	13	28,3	25	43,1	
20	22,5	11	12	14,8	11	14	50,0	4	22,2	
118	33,8	99	29	11,2	23	76	62,8	26	36,6	
38	28,4	35	8	7,7	8	49	98,0		0,0	
174	30,7	128	173	30,6	123	19	8,9	306	61,2	
60	54,1	41	2	3,8	2	12	33,3		0,0	
7	15,6	5	1	2,6		16	100,0		0,0	
10	18,9	7	3	6,5	2	20	71,4		0,0	
165	50,8	119	16	9,1	15	130	94,9		0,0	
25	30,1	19	5	7,9	5	38	95,0		0,0	
7	17,9	5		0,0		17	100,0		0,0	
173	56,0	129	37	21,4	28	107	96,4		0,0	
167	50,5	137	25	13,2	25	127	80,4	30	49,2	
30	29,1	18	6	7,6	6	46	95,8		0,0	
121	30,9	93	87	24,3	67	51	35,2	300	76,1	
29	27,9	21	17	18,5	13	51	100,0		0,0	
61	42,1	40	49	36,8	47	51	96,2		0,0	
118	22,6	87	126	23,8	115	35	18,9		0,0	
2	40,0	1	1	25,0	1	1	100,0		0,0	
23	38,3	16	7	15,9	4	41	97,6		0,0	
473	26,2	387	745	35,9	451	77	12,0	356	38,7	
85	64,4	61	6	11,3	6	30	53,6		0,0	
18	21,7	13	65	50,0	35	32	97,0		0,0	
511	64,5	353	67	19,3	63	136	47,4	28	15,6	
42	30,9	32		0,0		26	56,5	4	16,7	
16 646	31,3	12 275	13 247	26,6	9 618	5 772	30,6	5 272	28,7	

STATI-
STISCHE

W

KENN-
ZIFFER

GEMEINDE

FLAECHE
AM
27.5.
1970
IN QKM

17.5.1939

13.9.1950

WOHNBEVELKERUNG AM

6.6.1961

27.5.1970

INSGESAMT

MAENNlich

WEIBlich

1

2

3

4

5

6

7

• 62 Kreis Stormarn

Kennziffer	Gemeinde	27.5.1970 in qkm	17.5.1939	13.9.1950	6.6.1961	Insgesamt	Maennlich	Weiblich
		1	2	3	4	5	6	7
62 001	AHRENSBURG, STADT	30,08	8 136	17 586	21 178	25 290	11 952	13 338
62 002	AHRENSFELDE	5,21		621	496	516	245	271
62 003	RADENDORF	6,11	311	672	400	391	198	193
62 004	BAD OLFESLÖDE, STADT	41,33	8 281	14 944	15 988	18 360	8 469	9 891
62 005	BARGFELD-STEGEN	16,43	714	1 440	1 114	1 518	665	853
62 006	BARGTEHEIDE, STADT	15,83	3 050	6 658	5 730	7 302	3 422	3 880
62 007	BARKHORST	4,78	181	397	347	294	146	148
62 008	BARNITZ	8,88	383	775	480	449	225	224
62 009	BARSBUETTEL	7,07	863	2 413	3 043	3 870	1 921	1 949
62 010	RENSTABEN	2,94	127	254	151	158	75	83
62 011	BRAAK	7,51	250	624	401	550	282	268
62 012	BUENNINGSTEDT	9,14	1 002	2 124	2 206	2 876	1 387	1 489
62 013	DAHMSDORF	3,26	115	225	110	99	44	55
62 014	DELINGSDORF	8,09	438	940	679	796	376	420
62 015	ETCHEDE	11,88	506	1 026	684	562	281	281
62 016	ELMENHORST	9,07	639	1 336	974	1 056	530	526
62 017	FISCHBEK	5,85	261	547	372	434	214	220
62 018	GLINDE	9,98			6 738	9 142	4 557	4 585
62 019	GRABAU	9,14	310	769	622	656	315	341
62 020	GRANDE	7,87	279	544	399	302	146	156
62 021	GRÖNWOHLD	9,79	614	1 371	960	1 013	488	525
62 022	GROSSSENSE	12,11	387	1 240	1 017	1 093	528	565
62 023	GROSSSHANSDORF	11,26		5 267	6 015	7 382	3 486	3 896
62 024	GROSS WESENBERG	4,87	185	352	190	176	94	82
62 025	HAMBERGE	3,81	214	458	327	311	154	157
62 026	HAMFELDE	2,72	237	409	298	297	132	165
62 027	HANMOOR	7,82			486	619	339	280
62 028	HANSFELDE	2,93	222	445	292	277	141	136
62 029	HAVIGHORST B. BAD OLDESL.	7,74	209	429	273	273	124	149
62 030	HAVIGHORST BEI REINBEK	5,35	400	820	641	649	330	319
62 031	HEIDEKAMP	3,46	155	289	263	318	148	170
62 032	HEILSHOOP	8,50	395	761	484	473	242	231
62 033	HOHENFELDE	1,63	34	93	47	48	23	25
62 034	HOISBUETTEL	8,56	740	1 651	1 617	4 181	2 022	2 159
62 035	HOISDORF	13,53			2 356	2 560	1 192	1 368
62 036	JERSBEK	16,14		805	555	569	291	278
62 037	KLEIN HANSDORF	5,27	142	251	142	210	102	108
62 038	KLEIN SCHENKENBERG	2,30	54	106	61	59	32	27
62 039	KLEIN WESENBERG	6,44	265	590	373	368	183	185
62 040	KOETHEL	3,85	155	353	195	187	82	105
62 041	KRONSHORST	5,08	168	447	238	280	144	136
62 042	LANGELOHE	4,52	182	423	232	236	119	117
62 043	LASBEK-DORF	4,54	242	512	292	346	183	163
62 044	LASBEK-GUT	3,08	192	430	234	243	117	126
62 045	LIETJENSEE	14,04	948	2 387	2 050	2 301	1 052	1 249
62 046	MEDDEWADE	3,07	207	350	304	470	248	222
62 047	MEILSDORF	5,91	233	459	272	260	131	129
62 048	MOENKHAGEN	7,30	353	641	410	390	193	197
62 049	MOLLHAGEN	4,64	419	909	647	684	328	356
62 050	NERITZ	4,66	183	379	215	238	127	116
62 051	NIENWOHLD	6,17	267	608	376	382	181	201
62 052	DETJENDORF	2,26			247	262	129	133
62 053	OSTSTEINBEK	5,88	1 222	2 466	2 802	3 392	1 660	1 732
62 054	PAPENDORF	4,82	157	404	273	342	176	166
62 055	PÖHLS	5,10	144	308	178	179	96	83
62 056	PÖELITZ	6,53	430	907	526	625	317	308
62 057	RATZBEK	4,63	179	306	209	167	83	84
62 058	RAUSDORF	4,87	134	315	167	160	77	83
62 059	REHHORST	7,90	404	765	437	343	171	172
62 060	REINBEK, STADT	7,94	4 032	9 436	10 806	15 196	6 942	8 254
62 061	REINFELD (HOLSTEIN), STADT	17,32	2 918	6 242	5 717	6 482	2 996	3 486
62 062	RETHWISCH	13,24	619	1 232	774	738	382	356
62 063	PETHWISCHFELD	9,46	424	888	637	644	317	327
62 064	ROHLFSHAGEN	5,94	207	397	250	213	104	109
62 065	RUEMPEL	9,95	480	857	582	622	321	301
62 066	SCHOENNINGSTEDT	21,54			4 128	4 867	2 608	2 259
62 067	SCHULENBURG	6,43		526	371	418	205	213
62 068	SCHMSDORF	1,77	150	281	206	256	126	130
62 069	SIFK	6,75	511	1 099	823	1 065	527	538
62 070	SPRENGE	7,40	229	519	349	378	190	188

ZU- BZW. ANWABRE (-) DER WOHNBEOBELKERUNG IN VM

BEVOLKERUNGSDICHTE

VON DER WOHNBEOBELKERUNG SIND

		1939	1950	1961	1970	LEDIG		VERHEIRATET		VERHITWET	
1939 BIS 1970	1961 BIS 1970	EINWONNER JE GRM				INSGESANT	WEIBLICH	INSGESANT	WEIBLICH	INSGESANT	WEIBLICH
8	9	10	11	12	13	14	15	16	17	18	19
210,8	19,4	270	585	704	841	9 289	4 430	13 184	6 603	2 211	1 897
0,0	4,0		119	95	99	189	99	284	141	32	26
25,7	2,2-	91	110	65	64	152	99	205	105	30	26
121,7	14,8	200	302	387	444	6 879	3 374	9 208	4 616	1 835	1 587
112,6	30,3	43	80	68	92	694	375	665	342	94	82
139,4	27,4	193	421	362	461	2 774	1 327	3 708	1 853	674	597
62,4	15,3-	38	83	73	62	121	54	147	73	22	19
17,2	6,5-	43	87	56	51	189	85	216	108	36	26
348,4	27,2	122	341	430	547	1 372	646	2 156	1 043	257	211
24,4	4,6	43	86	51	54	72	35	72	36	14	12
120,0	37,2	33	83	53	73	206	88	300	145	38	31
187,0	30,4	110	232	241	315	1 082	505	1 532	773	219	179
13,9-	10,0-	35	69	34	30	46	28	44	21	9	6
81,7	17,2	54	116	86	98	294	141	410	206	83	70
11,1	17,8-	43	86	58	47	223	90	270	134	65	53
65,3	8,4	70	147	107	116	410	174	554	280	79	68
66,3	16,7	45	94	64	74	181	78	208	104	39	35
0,0	35,7		675	916	916	3 388	1 560	4 906	2 386	588	479
111,6	5,5	34	84	68	72	249	114	323	163	72	57
8,2	24,3-	35	69	51	38	129	68	152	73	19	13
65,0	5,5	63	140	98	103	381	178	517	261	92	71
182,4	7,5	32	102	84	90	409	184	594	277	110	90
0,0	22,7		468	534	656	2 790	1 359	3 757	1 863	654	560
4,9-	7,4-	38	72	39	36	77	25	76	39	19	16
45,3	4,9-	56	120	86	82	134	58	143	72	32	25
25,3	0,3-	87	150	110	109	109	56	150	78	27	24
0,0	27,4		62	79	79	222	94	350	149	42	35
24,8	5,1-	76	152	100	95	111	50	144	72	14	12
30,6	0,0	27	55	35	35	127	68	122	62	18	16
62,3	1,2	75	153	120	121	226	97	361	177	50	39
105,2	20,9	45	84	76	92	127	61	168	87	18	18
19,7	2,3-	46	90	57	56	209	87	232	118	28	24
41,2	2,1	21	57	29	29	16	8	23	11	8	6
465,0	158,6	86	193	189	488	1 716	832	2 177	1 096	195	170
0,0	8,7		174	189	189	962	476	1 298	649	253	211
0,0	2,5		50	34	35	232	97	287	142	45	34
47,9	47,9	27	48	27	40	89	45	108	53	12	10
9,3	3,3-	23	46	27	26	31	11	22	11	4	4
38,9	1,3-	41	92	58	57	146	66	189	93	26	23
20,6	4,1-	40	92	51	49	76	42	93	47	17	16
66,7	17,6	33	88	47	55	114	46	145	73	19	16
29,7	1,7	40	94	51	52	91	37	118	59	22	18
43,0	18,5	53	113	64	76	140	55	180	91	24	16
26,6	3,8	62	140	76	79	101	46	118	60	17	15
142,7	12,2	68	170	146	164	849	418	1 117	564	279	233
127,1	54,6	67	114	99	153	205	84	234	116	25	19
11,6	4,4-	39	78	46	44	100	48	141	70	17	10
10,5	4,9-	48	88	56	53	162	74	191	97	32	25
63,2	5,7	90	196	139	147	273	128	334	168	57	50
30,1	10,7	39	81	46	51	108	41	108	55	21	19
43,1	1,6	43	99	61	62	158	75	180	91	43	34
0,0	6,1		109	116	113	113	52	123	62	21	17
177,6	21,1	208	419	477	577	1 171	526	1 904	949	252	216
117,8	25,3	33	84	57	71	144	57	166	85	28	22
24,3	0,6	28	60	35	35	87	36	79	40	11	6
45,3	18,8	66	139	81	96	264	111	293	148	55	42
6,7-	20,1-	39	66	45	36	71	27	74	37	20	20
19,4	4,2-	28	65	34	33	61	32	84	41	10	7
15,1-	21,5-	51	97	55	43	146	69	174	88	19	12
276,9	40,6	508	1 188	1 361	1 914	5 675	2 935	7 940	3 984	1 230	1 087
122,1	13,4	168	360	330	374	2 467	1 195	3 216	1 619	658	568
19,2	4,7-	47	93	58	56	301	119	369	184	60	47
51,9	1,1	45	94	67	68	257	120	337	167	47	38
2,9	14,8-	35	67	42	36	92	41	101	51	16	13
29,6	6,9	48	86	58	63	294	124	280	140	41	32
0,0	17,9		192	226	226	1 864	733	2 441	1 205	340	274
33,5	12,7	49	82	58	65	194	96	181	88	36	27
70,7	24,3	85	159	116	145	95	40	133	66	25	21
108,4	29,4	76	163	122	158	405	184	571	285	74	61
65,1	8,3	31	70	47	51	156	63	191	96	29	27

STATI-
STISCHE
KENN-
ZIFFER



VON DER WOHNBEOELKERUNG SIND

GEMEINDE

UNTER	6	15	18	21	30	45
6	15	18	21	30	45	60
JAHRE ALT	JAHRE ALT	JAHRE ALT	JAHRE ALT	JAHRE ALT	JAHRE ALT	JAHRE ALT
20	21	22	23	24	25	26

•62 Kreis Stormarn

62 001	AHRENSBURG, STADT	2 519	3 301	871	758	2 929	5 724	4 043
62 002	AHRENSFELDE	53	64	11	20	65	106	83
62 003	BADENDORF	42	52	16	12	53	82	63
62 004	BAD OLDESLOE, STADT	1 880	2 341	647	645	2 242	3 695	3 081
62 005	BARGFELD-STEGEN	157	193	43	43	161	366	271
62 006	BARGTEHEIDE, STADT	783	997	270	242	841	1 650	1 151
62 007	BARKHORST	29	44	13	16	24	68	45
•62 008	BARNITZ	52	74	13	24	50	82	77
62 009	BARSBUETTEL	426	502	111	127	643	963	510
62 010	BENSTABEN	16	31	7	5	21	28	25
62 011	BRAAK	46	77	20	22	72	125	95
62 012	BUENNINGSTEDT	328	404	107	95	288	718	405
62 013	DAHMSDORF	14	17	2	8	7	15	11
62 014	DELINGSDORF	79	101	21	35	88	172	125
62 015	EICHEDE	56	81	20	18	48	114	90
62 016	ELMENHORST	135	114	36	46	151	212	162
62 017	FISCHBEK	51	70	17	20	57	83	67
62 018	GLINDE	993	1 292	317	312	1 362	2 324	1 197
62 019	GRABAU	67	92	30	24	70	136	106
62 020	GRANDE	39	39	15	11	39	62	52
62 021	GROENWOHLD	97	137	40	38	97	214	162
62 022	GROSSENSEE	99	140	47	39	120	246	195
62 023	GROSSHANSDORF	623	1 057	273	238	845	1 616	1 293
62 024	GROSS WESENBERG	15	29	7	8	13	44	26
62 025	HAMBERGE	33	50	14	7	39	70	43
62 026	HAMFELDE	41	33	12	9	34	60	43
•62 027	HAMMOOR	62	72	21	28	93	156	92
62 028	HANSFELDE	37	48	11	3	26	73	35
62 029	HAVIGHORST B. BAD OLDESL.	39	53	10	11	25	61	35
62 030	HAVIGHORST BEI REINBEK	62	81	19	26	90	159	85
62 031	HEIDEKAMP	34	49	13	10	30	78	46
62 032	HEILSHOOP	60	70	17	16	58	96	83
62 033	HOHENFELDE	3	8	2	2	4	10	9
62 034	HOISBUETTEL	596	602	127	103	637	1 060	538
•62 035	HOISDORF	281	363	90	75	249	571	397
62 036	JERSBEK	63	87	26	20	67	105	97
62 037	KLEIN HANSDORF	28	41	3	6	14	63	23
62 038	KLEIN SCHENKENBERG	5	11	5	2	8	12	10
62 039	KLEIN WESENBERG	41	68	8	10	41	79	52
62 040	KOETHEL	18	35	4	11	18	39	29
62 041	KRONSHORST	22	38	14	8	40	60	44
62 042	LANGELOHE	24	27	10	9	28	56	45
62 043	LASBEK-DORF	48	52	9	10	40	81	44
62 044	LASBEK-GUT	30	38	10	8	27	53	29
62 045	LUETJENSEE	211	293	76	97	232	466	362
62 046	MEDDEWADE	56	83	24	15	54	122	50
62 047	MEILSDORF	25	25	16	11	32	50	47
62 048	MOENKHAGEN	47	57	18	14	44	75	67
62 049	MOLLHAGEN	69	103	26	30	74	148	104
62 050	NERITZ	30	41	11	6	24	50	33
62 051	NIENWOHLD	40	64	12	9	33	91	54
•62 052	DETJENDORF	35	36	15	9	33	58	36
62 053	OSTSTEINBEK	334	397	108	140	492	833	531
62 054	PAPENDORF	38	58	14	11	30	88	33
62 055	POEHLIS	18	41	7	5	15	42	25
62 056	POELITZ	67	91	25	21	67	135	80
62 057	RATZBEK	17	25	5	8	20	34	26
62 058	RAUSDORF	17	19	10	4	18	28	26
62 059	REHHORST	39	58	9	18	39	62	58
62 060	REINBEK, STADT	1 647	1 872	393	415	2 108	3 487	2 353
62 061	REINFELD (HOLSTEINI), STADT	622	928	215	244	695	1 262	1 029
62 062	RETHWISCH	80	125	25	25	67	159	96
62 063	RETHWISCHFELD	62	91	30	30	73	134	101
62 064	ROHLFSHAGEN	23	27	7	11	31	43	30
62 065	RUEMPEL	70	128	39	26	57	113	76
62 066	SCHOENNINGSTEDT	444	612	181	179	576	1 130	831
62 067	SCHULENBURG	40	85	17	17	36	79	56
62 068	SEHMSDORF	23	33	12	10	35	56	35
62 069	SIEK	137	156	25	34	129	269	145
62 070	SPRENGE	37	56	17	13	50	79	45

VON DER WOHNBEVÖLKERUNG SIND

60 BIS UNTER 65 JAHRE ALT		65 BIS UNTER 75 JAHRE ALT		75 UND MEHR JAHRE ALT		UNTER 15 JAHRE ALT IN VH VON SPALTE 5		65 UND MEHR SPALTE 5		EVANGELISCH ANZAHL IN VH VON SPALTE 5		RÖMISCH-KATHOLISCH ANZAHL IN VH VON SPALTE 5		PERSONEN DIE ANDERSWO ZUR WOHNBE- VÖLKERUNG GEHÖREN		AUSLÄNDEP ANZAHL IN VH VON SPALTE 5	
27	28	29	30	31	32	33	34	35	36	37	38						
1 447	2 390	1 308	23,0	14,6	19 735	78,0	2 180	8,6	492	275	1,1						
34	51	29	22,7	15,5	450	87,2	18	3,5	3	10	1,9						
28	30	13	24,0	11,0	340	87,0	31	7,9	9	1	0,3						
1 144	1 775	910	23,0	14,6	15 642	85,2	1 349	7,3	427	236	1,3						
89	144	51	23,1	12,8	1 370	90,3	55	3,6	25	8	0,5						
397	624	347	24,4	13,3	6 195	84,8	517	7,1	211	73	1,0						
21	23	11	24,8	11,6	270	91,8	14	4,8	11	3	1,0						
21	32	24	28,1	12,5	442	98,4	3	0,7	18	2	0,4						
196	263	129	24,0	10,1	2 974	76,8	304	7,9	52	180	4,7						
8	13	4	29,7	10,8	144	91,1	11	7,0	7		0,0						
24	51	18	22,4	12,5	437	79,5	47	8,5	11	18	3,3						
173	250	108	25,5	12,4	2 219	77,2	189	6,6	66	21	0,7						
9	13	3	31,3	16,2	98	99,0		0,0	5		0,0						
53	79	43	22,6	15,3	746	93,7	21	2,6	7	1	0,1						
43	51	41	24,4	16,4	540	96,1	7	1,2	11	1	0,2						
68	87	45	23,6	12,5	952	90,2	50	4,7	11	7	0,7						
21	28	20	27,9	11,1	392	90,3	7	1,6	6		0,0						
442	636	267	25,0	9,9	6 602	72,2	1 323	14,5	110	555	6,1						
39	55	37	24,2	14,0	596	90,9	24	3,7	32		0,0						
15	14	16	25,8	9,9	274	90,7	12	4,0	2	3	1,0						
53	120	55	23,1	17,3	906	89,4	50	4,9	23	20	2,0						
56	102	49	21,9	13,8	920	84,2	77	7,0	67	8	0,7						
436	623	378	22,8	13,6	5 627	76,2	767	10,4	217	174	2,4						
11	16	7	25,0	13,1	168	95,5		0,0	19		0,0						
18	22	15	26,7	11,9	293	94,2	17	5,5	18		0,0						
22	28	15	24,9	14,5	258	86,9	23	7,7	6	6	2,0						
32	41	22	21,6	10,2	530	85,6	51	8,2	10	52	8,4						
14	19	11	30,7	10,8	258	93,1	10	3,6	10	2	0,7						
13	13	13	33,7	9,5	261	95,6	2	0,7	20		0,0						
44	50	33	22,0	12,8	513	79,0	60	9,2	7	16	2,5						
17	26	15	26,1	12,9	306	96,2	2	0,6	23	2	0,6						
29	22	22	27,5	9,3	440	93,0	15	3,2	12	1	0,2						
4	5	1	22,9	12,5	44	91,7		0,0	18		0,0						
159	258	101	28,7	8,6	3 208	76,7	303	7,2	85	55	1,3						
145	234	155	25,2	15,2	2 151	84,0	124	4,8	64	28	1,1						
33	48	23	26,4	12,5	499	87,7	14	2,5	9	6	1,1						
8	15	9	32,9	11,4	183	87,1	11	5,2	1		0,0						
2	2	2	27,1	6,8	58	98,3	1	1,7	2		0,0						
19	40	10	29,6	13,6	318	86,4	20	5,4	23	3	0,8						
13	15	5	28,3	10,7	171	91,4	2	1,1	16		0,0						
9	28	17	21,4	16,1	249	88,9	14	5,0	2		0,0						
12	15	10	21,6	10,6	219	92,8	8	3,4	1	5	2,1						
18	30	14	28,9	12,7	328	94,8	3	0,9	3	1	0,3						
16	24	8	28,0	13,2	230	94,7	6	2,5	6	2	0,8						
130	227	207	21,9	18,9	2 017	87,7	106	4,6	77	21	0,9						
19	32	15	29,6	10,0	428	91,1	29	6,2	10	6	1,3						
25	17	12	19,2	11,2	221	85,0	19	7,3			0,0						
22	29	17	26,7	11,8	378	96,9	2	0,5	24	1	0,3						
36	61	33	25,1	13,7	643	94,0	17	2,5	12		0,0						
21	17	5	29,8	9,2	222	93,3	5	2,1	13		0,0						
25	32	22	27,2	14,1	356	93,2	22	5,8	9	1	0,3						
13	15	12	27,1	10,3	243	92,7	8	3,1	1	1	0,4						
171	266	120	21,6	11,4	2 518	74,2	383	11,3	36	180	5,3						
25	27	18	28,1	13,2	301	88,0	11	3,2	3	8	2,3						
4	16	6	33,0	12,3	172	96,1	1	0,6	4		0,0						
40	68	31	25,3	15,8	588	94,1	20	3,2	20	5	0,8						
13	16	3	25,1	11,4	159	95,2	4	2,4	3		0,0						
12	25	1	22,5	16,3	148	92,5	2	5,6	4	2	1,3						
17	30	13	28,3	12,5	323	94,2	11	3,2	27		0,0						
835	1 355	731	23,2	13,7	11 470	75,5	1 846	12,1	322	349	2,3						
385	672	430	23,9	17,0	5 783	89,2	294	4,5	217	69	1,1						
50	84	27	27,8	15,0	701	95,0	15	2,0	21	7	0,9						
35	60	28	23,8	13,7	585	90,8	49	7,6	19	15	2,3						
13	21	7	23,5	13,1	205	96,2	6	2,8	6	3	1,4						
33	56	24	31,8	12,9	590	94,9	13	2,1	9	2	0,3						
284	437	193	21,7	12,9	3 986	81,9	401	8,2	105	111	2,3						
27	38	23	29,9	14,6	372	89,0	13	3,1	17	3	0,7						
16	20	16	21,9	14,1	225	87,9	15	5,9	10	2	0,8						
64	69	37	27,5	10,0	914	85,8	53	5,0	9	9	0,8						
22	35	24	24,6	15,6	355	93,9	4	1,1	3		0,0						

STATISTISCHE KENN- ZIFFER	GEMEINDE	PRIVATHAUSHALTE						PERSONEN IN PRIVAT- HAUS- HALTEN	DURCH- SCHNITT- LICHE HAUS- HALTUNGS- GRÖSSE
		INSGESAMT		EINPERSONEN- HAUSHALTE		MEHRPERSONEN- HAUSHALTE			
		1961	1970	INS- GESAMT	WEIB- LICH	INS- GESAMT	DAR. MIT LED. PERS. U. 18 JAHREN		
		39	40	41	42	43	44	45	46
• 62 Kreis Stormarn									
62 001	AHRENSBURG, STADT	7 782	9 648	2 337	1 723	7 311	3 729	25 378	2,63
62 002	AHRENSFELDE	171	188	35	24	153	76	519	2,76
62 003	BADENDORF	133	131	20	17	111	63	399	3,05
62 004	BAD OLDESLOE, STADT	5 812	7 229	2 087	1 602	5 142	2 656	18 305	2,53
62 005	BARGFELD-STEGEN	337	398	53	36	345	190	1 265	3,18
62 006	BARGTEHEIDE, STADT	2 007	2 617	559	446	2 058	1 123	7 373	2,82
62 007	BARKHORST	101	94	14	9	80	44	303	3,22
• 62 008	BARNITZ	151	142	21	14	121	64	463	3,26
62 009	BARSBUETTEL	1 050	1 489	348	165	1 141	608	3 911	2,63
62 010	BENSTABEN	45	45	6	5	39	22	160	3,56
62 011	BRAAK	128	199	43	21	156	78	558	2,80
62 012	BUENNINGSTEDT	771	1 010	184	129	826	461	2 915	2,89
62 013	DAHMSDORF	33	29	4	2	25	16	104	3,59
62 014	DELINGSDORF	225	286	57	44	229	109	801	2,80
62 015	EICHEDE	211	192	35	32	157	80	572	2,98
62 016	ELMENHORST	321	349	48	37	301	163	1 067	3,06
62 017	FISCHBEK	115	139	20	15	119	70	440	3,17
62 018	GLINDE	2 299	3 397	745	399	2 652	1 453	9 219	2,71
62 019	GRABAU	207	209	29	24	180	99	676	3,23
62 020	GRANDE	110	100	21	11	79	46	304	3,04
62 021	GROENWOHLD	320	360	74	58	286	150	1 023	2,84
62 022	GROSSENSEE	353	398	80	63	318	161	1 106	2,78
62 023	GROSSHANSORF	2 101	2 671	600	464	2 071	1 079	7 288	2,73
62 024	GROSS WESENBERG	55	57	9	7	48	28	186	3,26
62 025	HAMBERGE	100	105	19	15	86	46	319	3,04
62 026	HAMFELDE	91	105	19	18	86	47	300	2,86
• 62 027	HAMMOOR	156	193	28	18	165	86	575	2,98
62 028	HANSFELDE	88	92	13	7	79	49	283	3,08
62 029	HAVIGHORST B. BAD OLDESL.	77	84	18	9	66	46	284	3,38
62 030	HAVIGHORST BEI REINBEK	214	243	49	24	194	92	655	2,70
62 031	HEIDEKAMP	85	110	17	14	93	49	336	3,05
62 032	HEILSHOOP	141	140	17	12	123	74	484	3,46
62 033	HOMENFELDE	17	15	2	1	13	8	50	3,33
62 034	HOISBUETTEL	550	1 451	272	208	1 179	711	4 225	2,91
• 62 035	HOISDORF	805	881	180	136	701	381	2 498	2,84
62 036	JERSBEK	166	182	27	18	155	84	574	3,15
62 037	KLEIN HANSDORF	51	67	10	4	57	36	210	3,13
62 038	KLEIN SCHENKENBERG	18	16	1	1	15	9	60	3,75
62 039	KLEIN WESENBERG	121	122	18	12	104	58	383	3,14
62 040	KOETHEL	56	60	9	7	51	27	187	3,12
62 041	KRONSHORST	73	88	9	7	79	39	280	3,18
62 042	LANGELOHE	71	78	18	13	60	32	237	3,04
62 043	LASBEK-DORF	98	114	14	9	100	59	349	3,06
62 044	LASBEK-GUT	78	88	20	13	68	39	246	2,80
62 045	LUETJENSEE	688	763	143	105	620	306	2 143	2,81
62 046	MEDDEWADE	93	152	24	10	128	83	475	3,13
62 047	MEILSDORF	78	81	9	5	72	36	260	3,21
62 048	MOENKHAGEN	123	131	23	17	108	55	403	3,08
62 049	MOLLHAGEN	231	240	54	37	186	100	692	2,88
62 050	NERITZ	66	72	9	9	63	31	244	3,39
62 051	NIENWOHLD	113	108	11	8	97	57	390	3,61
• 62 052	OETJENDORF	74	84	18	13	66	42	262	3,12
62 053	OSTSTEINBEK	1 031	1 281	260	170	1 021	519	3 406	2,66
62 054	PAPENDORF	85	92	6	5	86	52	345	3,75
62 055	POEHLS	46	45	8	5	37	24	183	4,07
62 056	POELITZ	175	230	60	35	170	88	639	2,78
62 057	RATZBEK	61	53	8	8	45	27	170	3,21
62 058	RAUSDORF	56	57	12	6	45	25	164	2,88
62 059	REHMHORST	130	106	13	10	93	49	363	3,42
62 060	REINBEK, STADT	3 956	5 847	1 472	1 087	4 375	2 236	14 927	2,55
62 061	REINFELD (HOLSTEIN), STADT	2 045	2 302	490	398	1 812	915	6 439	2,80
62 062	RETHWISCH	257	247	44	30	203	108	755	3,06
62 063	RETHWISCHFELD	194	207	33	15	174	94	657	3,17
62 064	ROHLFSHAGEN	72	68	13	10	55	33	216	3,18
62 065	RUEMPEL	172	178	26	20	152	85	596	3,35
62 066	SCHOENNINGSTEDT	1 297	1 587	280	209	1 307	680	4 491	2,83
62 067	SCHULENBURG	108	113	18	15	95	56	391	3,46
62 068	SEHMSDORF	72	101	29	20	72	38	262	2,59
62 069	STIEK	268	354	46	33	308	170	1 072	3,03
62 070	SPRENGE	111	123	18	15	105	53	381	3,10

WONNBEVÖLKERUNG (ERNAEHRER U. ERNAEHRTE) NACH UEBERWIEGENDEM LEBENSUNTERHALT, DES ERNAEHRERS DURCH

PERSONEN IN AN- STALTEN	ERWERBSTAETIGKEIT		DAVON GEMOEREN ZUM WIRTSCHAFTSBEREICH					RENTE, PENSION VERMOEGEN UND DGL.		DARUNTER ERNAEHRTE	
	ANZAHL	IN VH V.SP.5	LAND- UND FORSTWIRTSCHAFT		PRODUZIEREN- DES GEWERBE	HANDEL UND VERKEHR	SONSTIGER BEREICH	ANZAHL	IN VH V.SP.5	ANZAHL	IN VH V.SP.5
			ANZAHL	IN VH VON SPALTE 5							
47	48	49	50	51	52	53	54	55	56	57	58
221	19 877	78,6	268	1,1	35,9	17,9	23,8	5 413	21,4	11 358	44,9
	388	75,2	57	11,0	31,0	17,2	15,9	128	24,8	227	44,0
	314	80,3	43	11,0	30,7	15,3	23,3	77	19,7	185	47,3
317	13 958	76,0	499	2,7	31,6	17,5	24,2	4 402	24,0	7 993	43,5
266	1 041	68,6	164	10,8	32,5	11,5	13,7	477	31,4	606	39,9
29	5 779	79,1	211	2,9	37,8	20,0	18,4	1 523	20,9	3 267	44,7
	241	82,0	51	17,3	41,5	7,5	15,6	53	18,0	138	46,9
	359	80,0	90	20,0	31,0	15,6	13,4	90	20,0	204	45,4
	3 232	83,5	104	2,7	40,7	19,9	20,2	638	16,5	1 676	43,3
	132	83,5	25	15,8	51,3	12,0	4,4	26	16,5	72	45,6
	453	82,4	64	11,6	36,9	17,6	16,2	97	17,6	222	40,4
	2 302	80,0	71	2,5	38,9	18,8	19,9	574	20,0	1 382	48,1
	56	56,6	37	37,4	5,1	7,1	7,1	43	43,4	52	52,5
	614	77,1	84	10,6	41,2	15,7	9,7	182	22,9	306	38,4
	415	73,8	140	24,9	32,7	9,8	6,4	147	26,2	239	42,5
	836	79,2	119	11,3	42,2	13,3	12,4	220	20,8	434	41,1
	350	80,6	41	9,4	46,3	13,6	11,3	84	19,4	213	49,1
8	7 628	83,4	103	1,1	45,3	19,7	17,3	1 514	16,6	3 933	43,0
	494	75,3	115	17,5	39,6	6,4	11,7	162	24,7	285	43,4
	258	85,4	65	21,5	39,4	4,3	20,2	44	14,6	126	41,7
	742	73,2	68	6,7	38,6	14,7	13,2	271	26,8	439	43,3
	860	78,7	74	6,8	36,9	15,6	19,4	233	21,3	474	43,4
236	5 830	79,0	52	0,7	28,9	21,4	28,0	1 552	21,0	3 405	46,1
	135	76,7	58	33,0	20,5	14,8	8,5	41	23,3	71	40,3
	236	75,9	51	16,4	25,4	12,9	21,2	75	24,1	142	45,7
	212	71,4	22	7,4	41,1	6,1	16,8	85	28,6	140	47,1
51	533	86,1	79	12,8	47,8	12,0	13,6	86	13,9	236	38,1
	230	83,0	45	16,2	37,2	16,2	13,4	47	17,0	138	49,8
	222	81,3	117	42,9	26,7	8,1	3,7	51	18,7	133	48,7
	521	80,3	63	9,7	43,6	14,6	12,3	128	19,7	266	41,0
	251	78,9	37	11,6	46,9	10,4	10,1	67	21,1	158	49,7
	383	81,0	106	22,4	41,9	10,4	6,3	90	19,0	224	47,4
	36	75,0	14	29,2	16,7	12,5	16,7	12	25,0	20	41,7
5	3 625	86,7	71	1,7	27,0	17,2	40,8	556	13,3	2 105	50,3
102	1 949	76,1	132	5,2	35,1	17,7	18,2	611	23,9	1 120	43,8
	454	79,8	138	24,3	35,3	10,7	9,5	115	20,2	257	45,2
	183	87,1	44	21,0	37,6	13,8	14,8	27	12,9	108	51,4
	45	76,3	24	40,7	30,5	1,7	3,4	14	23,7	20	33,9
	295	80,2	74	20,1	36,7	14,4	9,0	73	19,8	177	48,1
	144	77,0	61	32,6	29,4	7,0	8,0	43	23,0	82	43,9
	223	79,6	54	19,3	24,3	26,1	10,0	57	20,4	104	37,1
	193	81,8	50	21,2	36,4	15,7	8,5	43	18,2	96	40,7
	265	76,6	77	22,3	30,9	14,5	9,0	81	23,4	152	43,9
	195	80,2	53	21,8	32,1	14,4	11,9	48	19,8	111	45,7
190	1 637	71,1	64	2,8	33,2	13,8	21,3	664	28,9	946	41,1
	405	86,2	32	6,8	62,8	7,4	9,1	65	13,8	238	50,6
	210	80,8	62	23,8	29,2	13,8	13,8	50	19,2	103	39,6
	315	80,8	99	25,4	29,7	18,2	7,4	75	19,2	176	45,1
	538	78,7	59	8,6	42,8	15,8	11,4	146	21,3	303	44,3
	201	84,5	60	25,2	30,7	11,8	16,8	37	15,5	114	47,9
	291	76,2	83	21,7	37,2	7,3	9,9	91	23,8	177	46,3
	216	82,4	48	18,3	31,7	15,3	17,2	46	17,6	120	45,8
	2 808	82,8	82	2,4	41,0	23,8	15,5	584	17,2	1 423	42,0
	278	81,3	62	18,1	32,5	17,8	12,9	64	18,7	157	45,9
	157	87,7	92	51,4	26,8	5,6	3,9	22	12,3	93	52,0
	479	76,6	105	16,8	34,2	13,8	11,8	146	23,4	267	42,7
	125	74,9	37	22,2	22,8	19,2	10,8	42	25,1	61	36,5
	123	76,9	40	25,0	21,3	15,0	15,6	37	23,1	72	45,0
	284	82,8	111	32,4	30,3	9,0	11,1	59	17,2	174	50,7
482	12 097	79,6	37	0,2	30,8	18,5	30,1	3 099	20,4	6 839	45,0
174	4 768	73,6	151	2,3	37,2	15,4	18,6	1 714	26,4	2 814	43,4
	574	77,8	155	21,0	36,7	9,1	11,0	164	22,2	354	48,0
	490	76,1	84	13,0	36,6	11,3	15,1	154	23,9	279	43,3
	169	79,3	40	18,8	29,1	18,8	12,7	44	20,7	92	43,2
30	468	75,2	120	19,3	37,3	10,1	8,5	154	24,8	289	46,5
436	3 598	73,9	198	4,1	39,7	15,0	15,2	1 269	26,1	2 044	42,0
39	301	72,0	49	11,7	46,9	3,6	9,8	117	28,0	204	48,8
	191	74,6	28	10,9	37,5	14,8	11,3	65	25,4	115	44,9
	901	84,6	66	6,2	36,5	20,0	21,9	164	15,4	500	46,9
	282	74,6	53	14,0	38,9	8,2	13,5	96	25,4	158	41,8

ANZAHL	IN VH VON SPALTE 5		ANZAHL	IN VH VON SPALTE 6		ANZAHL	IN VH VON SPALTE 7		ANZAHL
	59	60		61	62		63	64	

• 62 Kreis Stormarn

62 001	AHRENSBURG, STADT	10 705	42,3	6 967	58,3	3 738	28,0	175
62 002	AHRENSFELDE	208	40,3	141	57,6	67	24,7	38
62 003	BAENDORF	165	42,2	122	61,6	43	22,3	27
62 004	BAD OLDESLOE, STADT	7 733	42,1	4 834	57,1	2 899	29,3	306
62 005	BARGFELD-STEGEN	564	37,2	357	53,7	207	24,3	113
62 006	BARGTEHEIDE, STADT	3 131	42,9	2 029	59,3	1 102	28,4	125
62 007	BARKHORST	160	54,4	95	65,1	65	43,9	41
• 62 008	BARNITZ	190	42,3	124	55,1	66	29,5	47
62 009	BARSBUETTEL	1 857	48,0	1 234	64,2	623	32,0	51
62 010	BENSTABEN	67	42,4	44	58,7	23	27,7	17
62 011	BRAAK	264	48,0	174	61,7	90	33,6	42
62 012	BUENNINGSTEDT	1 201	41,8	816	58,8	385	25,9	46
62 013	DAHMSDORF	27	27,3	19	43,2	8	14,5	13
62 014	DEL INGSDDORF	344	43,2	227	60,4	117	27,9	66
62 015	EICHEDE	223	39,7	160	56,9	63	22,4	77
62 016	ELMENHORST	484	45,8	329	62,1	155	29,5	98
62 017	FISCHBEK	169	38,9	118	55,1	51	23,2	28
62 018	GLINDE	4 409	48,2	2 822	61,9	1 587	34,6	39
62 019	GRABAU	256	39,0	171	54,3	85	24,9	64
62 020	GRANDE	148	49,0	95	65,1	53	34,0	51
62 021	GROENWOHLD	419	41,4	276	56,6	143	27,2	57
62 022	GROSSENSEE	489	44,7	323	61,2	166	29,4	60
62 023	GROSSHANSDDORF	3 068	41,6	1 999	57,3	1 069	27,4	35
62 024	GROSS WESENBERG	84	47,7	56	59,6	28	34,1	34
62 025	HAMBERGE	133	42,8	87	56,5	46	29,3	36
62 026	HAMFELDE	110	37,0	71	53,8	39	23,6	13
• 62 027	HAMMOOR	342	55,3	241	71,1	101	36,1	64
62 028	HANSFELDE	108	39,0	76	53,9	32	23,5	22
62 029	HAVIGHORST R. BAD OLDESL.	107	39,2	71	57,3	36	24,2	45
62 030	HAVIGHORST BEI REINBEK	304	46,8	199	60,3	105	32,9	44
62 031	HEIDEKAMP	115	36,2	83	56,1	32	18,8	16
62 032	HEILSHOOP	197	41,6	143	59,1	54	23,4	57
62 033	HOHENFELDE	18	37,5	15	65,2	3	12,0	8
62 034	HOISBUETTEL	1 825	43,6	1 188	58,8	637	29,5	43
• 62 035	HOISDORF	1 044	40,8	683	57,3	361	26,4	97
62 036	JERSBEK	247	43,4	174	59,8	73	26,3	81
62 037	KLEIN HANSDDORF	86	41,0	61	59,8	25	23,1	23
62 038	KLEIN SCHENKENBERG	31	52,5	18	56,3	13	48,1	16
62 039	KLEIN WESENBERG	150	40,8	98	53,6	52	28,1	39
62 040	KOETHEL	78	41,7	44	53,7	34	32,4	34
62 041	KRONSHORST	141	50,4	97	67,4	44	32,4	39
62 042	LANGELOHE	115	48,7	76	63,9	39	33,3	29
62 043	LASBEK-DDORF	143	41,3	97	53,0	46	28,2	44
62 044	LASBEK-GUT	100	41,2	65	55,6	35	27,8	29
62 045	LUETJENSEE	928	40,3	605	57,5	323	25,9	46
62 046	MEDDEWADE	203	43,2	140	56,5	63	28,4	25
62 047	MEILSDORF	130	50,0	87	66,4	43	33,3	45
62 048	MOENKHAGEN	167	42,8	113	58,5	54	27,4	55
62 049	MOLLHAGEN	284	41,5	192	58,5	92	25,8	36
62 050	NERITZ	104	43,7	68	55,7	36	31,0	35
62 051	NIENWOHLD	162	42,4	102	56,4	60	29,9	54
• 62 052	OETJENDORF	124	47,3	83	64,3	41	30,8	28
62 053	OSTSTEINBEK	1 661	49,0	1 073	64,6	588	33,9	59
62 054	PAPENDORF	149	43,6	100	56,8	49	29,5	42
62 055	POEHLS	72	40,2	57	59,4	15	18,1	38
62 056	POELITZ	270	43,2	182	57,4	88	28,6	67
62 057	RATZBEK	79	47,3	49	59,0	30	35,7	26
62 058	RAUSDORF	69	43,1	48	62,3	21	25,3	25
62 059	REHHORST	133	38,8	90	52,6	43	25,0	52
62 060	REINBEK, STADT	6 498	42,8	4 090	58,9	2 408	29,2	25
62 061	REINFELD (HOLSTEIN), STADT	2 575	39,7	1 684	56,2	891	25,6	84
62 062	RETHWISCH	283	38,3	196	51,3	87	24,4	71
62 063	RETHWISCHFELD	281	43,6	197	62,1	84	25,7	55
62 064	ROHLFSHAGEN	92	43,2	62	59,6	30	27,5	28
62 065	RUEMPEL	241	38,7	167	52,0	74	24,6	66
62 066	SCHOENNINGSTEDT	1 965	40,4	1 299	49,8	666	29,5	95
62 067	SCHULENBURG	147	35,2	100	48,8	47	22,1	28
62 068	SEHMSDORF	99	38,7	69	54,8	30	23,1	14
62 069	SEK	458	43,0	312	59,2	146	27,1	41
62 070	SPRENGE	147	38,9	101	53,2	46	24,5	29

DEN ERWERBSTAETIGEN AM WOHNORT GEMOEREN ZUM WIRTSCHAFTSBEREICH

UND FORSTWIRTSCHAFT

PRODUZIERENDES GEMERBE

HANDEL UND VERKEHR

SONSTIGER BEREICH (DIENSTLEIST.)

GESAMT IN VH VON SPALTE 59	MAENNLICH	INSGESAMT				INSGESAMT				INSGESAMT			
		ANZAHL	IN VH VON SPALTE 59	MAENNLICH		ANZAHL	IN VH VON SPALTE 59	MAENNLICH		ANZAHL	IN VH VON SPALTE 59	MAENNLICH	
1,6	104	4 509	42,1	3 426	2 647	24,7	1 599	3 374	31,5	1 839			
18,3	24	67	32,2	57	55	26,4	38	48	23,1	22			
16,4	17	63	38,2	52	36	21,8	26	39	23,6	27			
4,0	188	2 962	38,3	2 165	1 792	23,2	1 113	2 673	34,6	1 368			
20,0	68	206	36,5	176	91	16,1	54	154	27,3	59			
4,0	74	1 353	43,2	1 022	850	27,1	503	803	25,6	430			
25,6	21	63	39,4	51	20	12,5	9	36	22,5	14			
24,7	30	68	35,8	56	34	17,9	19	41	21,6	19			
2,7	38	847	45,6	671	481	25,9	267	478	25,7	258			
25,4	11	33	49,3	26	12	17,9	5	5	7,5	2			
15,9	28	102	38,6	87	61	23,1	30	59	22,3	29			
3,8	31	551	45,9	420	295	24,6	178	309	25,7	187			
48,1	10	4	14,8	4	6	22,2	3	4	14,8	2			
19,2	36	159	46,2	128	79	23,0	39	40	11,6	24			
34,5	48	90	40,4	81	33	14,8	20	23	10,3	11			
20,2	54	234	48,3	185	77	15,9	49	75	15,5	41			
16,6	14	85	50,3	69	29	17,2	17	27	16,0	18			
0,9	31	2 276	51,6	1 671	1 117	25,3	634	977	22,2	486			
25,0	35	113	44,1	95	36	14,1	18	43	16,8	23			
34,5	29	58	39,2	45	11	7,4	3	28	18,9	18			
13,6	33	196	46,8	157	84	20,0	48	82	19,6	38			
12,3	38	175	35,8	149	107	21,9	63	147	30,1	73			
1,1	26	962	31,4	800	882	28,7	579	1 189	38,8	594			
40,5	21	26	31,0	22	12	14,3	6	12	14,3	7			
27,1	21	43	32,3	31	22	16,5	14	32	24,1	21			
11,8	9	57	51,8	41	9	8,2	7	31	28,2	14			
18,7	38	180	52,6	144	44	12,9	25	54	15,8	34			
20,4	14	47	43,5	40	18	16,7	11	21	19,4	11			
42,1	31	33	30,8	28	19	17,8	9	10	9,3	3			
14,5	31	140	46,1	110	64	21,1	32	56	18,4	26			
13,9	11	63	54,8	52	19	16,5	11	17	14,8	9			
28,9	42	95	48,2	75	29	14,7	15	16	8,1	11			
44,4	5	4	22,2	4	2	11,1	2	4	22,2	4			
2,4	30	564	30,9	437	416	22,8	240	802	43,9	481			
9,3	58	415	39,8	331	257	24,6	158	275	26,3	136			
32,8	53	96	38,9	77	35	14,2	23	35	14,2	21			
26,7	16	37	43,0	28	12	14,0	9	14	16,3	8			
51,6	8	12	38,7	9	1	3,2	1	2	6,5	4			
26,0	24	63	42,0	46	28	18,7	17	20	13,3	11			
43,6	16	24	30,8	20	11	14,1	4	9	11,5	4			
27,7	24	45	31,9	36	39	27,7	26	18	12,8	11			
25,2	18	46	40,0	39	24	20,9	12	16	13,9	7			
30,8	28	54	37,8	42	23	16,1	16	22	15,4	11			
29,0	23	36	36,0	27	19	19,0	10	16	16,0	5			
5,0	27	379	40,8	310	191	20,6	117	312	33,6	151			
12,3	15	130	64,0	98	26	12,8	15	22	10,8	12			
34,6	24	45	34,6	40	19	14,6	12	21	16,2	11			
32,9	33	60	35,9	47	37	22,2	25	15	9,0	8			
12,7	23	133	46,8	112	64	22,5	40	51	18,0	17			
33,7	21	36	34,6	29	18	17,3	9	15	14,4	9			
33,3	27	62	38,3	54	22	13,6	12	24	14,8	9			
22,6	17	46	37,1	39	23	18,5	13	27	21,8	14			
3,6	35	732	44,1	580	518	31,2	292	352	21,2	166			
28,2	24	53	35,6	40	31	20,8	23	23	15,4	13			
52,8	33	23	31,9	19	4	5,6	2	7	9,7	3			
24,8	46	106	39,3	84	53	13,6	30	44	16,3	22			
32,9	14	19	24,1	17	20	25,3	11	14	17,7	7			
36,2	13	17	24,6	12	16	23,2	13	11	15,9	10			
39,1	38	35	26,3	33	21	15,8	10	25	18,8	9			
0,4	13	2 358	36,3	1 749	1 590	24,5	986	2 525	38,9	1 342			
3,3	58	1 207	46,9	901	570	22,1	353	714	27,7	372			
25,1	45	110	38,9	97	43	15,2	21	59	20,8	33			
19,6	37	128	45,6	100	42	14,9	30	56	19,9	30			
30,4	16	29	31,5	27	22	23,9	12	13	14,1	7			
27,4	42	102	42,3	81	35	14,5	24	38	15,8	19			
4,8	72	947	48,2	730	456	23,2	250	467	23,8	247			
19,0	18	77	52,4	64	14	9,5	5	28	19,0	13			
14,1	8	53	53,5	41	19	19,2	12	13	13,1	8			
9,0	27	182	39,7	153	118	25,9	65	117	25,5	67			
19,7	18	67	45,6	57	20	13,6	11	31	21,1	15			

STATI-
STISCHE

W

KENN-
ZIFFER

GEMEINDE

ERWERBS-
TÄETIGE
MIT
WEITERER
TÄETIGKEIT
IN DER
LAND-
WIRTSCHAFT

SELBSTÄENDIGE

VON DEN ERWERBSTÄETIGEN
MITHELLENDE FAMILIENANGEMOERIGE

INGESAMT

MAENNlich

INGESAMT

MAENNlich

ANZAHL

IN Vh VON
SPALTE 59

ANZAHL

IN Vh VON
SPALTE 59

77

78

79

80

81

82

83

• 62 Kreis Stormarn

Kenn- Ziffer	Gemeinde	77	78	79	80	81	82	83
62 001	AHRENSBURG, STADT	18	979	9,1	813	331	3,1	29
62 002	AHRENSFELDE	1	35	16,8	31	21	10,1	4
62 003	BADENDORF	3	28	17,0	23	10	6,1	2
62 004	BAD OLDESLOE, STADT	20	677	8,8	545	318	4,1	47
62 005	BARGFELD-STEGEN	5	88	15,6	69	47	8,3	12
62 006	BARGTEHEIDE, STADT	13	321	10,3	249	152	4,9	19
62 007	BARKHORST	9	15	9,4	14	15	9,4	3
62 008	BARNITZ	3	31	16,3	27	25	13,2	5
62 009	BARSBUETTEL	1	134	7,2	114	43	2,3	6
62 010	BENSTABEN	1	10	14,9	9	9	13,4	1
62 011	BRAAK	2	51	19,3	46	28	10,6	2
62 012	BUENNINGSTEDT	8	129	10,7	109	55	4,6	8
62 013	DAHMSDOORF	1	4	14,8	4	2	7,4	1
62 014	DELINGSDOORF	3	39	11,3	33	32	9,3	7
62 015	EICHEDE	1	40	17,9	38	35	15,7	6
62 016	ELMENHORST	6	69	14,3	61	62	12,8	20
62 017	FISCHBEK	1	23	13,6	19	16	9,5	2
62 018	GLINDE	2	189	4,3	143	55	1,2	9
62 019	GRABAU	3	31	12,1	24	16	6,3	2
62 020	GRANDE	3	22	14,9	18	22	14,9	7
62 021	GROENWOHLD	3	57	13,6	49	38	9,1	8
62 022	GROSSENSEE	6	86	17,6	68	42	8,6	11
62 023	GROSSHANSDOORF	5	409	13,3	354	104	3,4	10
62 024	GROSS WESENBERG	4	17	20,2	14	12	14,3	2
62 025	HAMBERGE	1	16	12,0	15	23	17,3	6
62 026	HAMFELDE	3	15	13,6	11	7	6,4	1
62 027	HAMMOOR	2	39	11,4	35	32	9,4	6
62 028	HANSFELDE	1	11	10,2	10	11	10,2	1
62 029	HAVIGHORST B. BAD OLDESL.	1	22	20,6	19	13	12,1	1
62 030	HAVIGHORST BEI REINBEK	5	45	14,8	43	31	10,2	9
62 031	HEIDEKAMP	2	16	13,9	12	5	4,3	2
62 032	HEILSHOOP	2	38	19,3	34	28	14,2	11
62 033	HOHENFELDE	1	3	16,7	3	4	22,2	1
62 034	HOISBUETTEL	6	148	8,1	114	50	2,7	12
62 035	HOISDOORF	9	116	11,1	101	74	7,1	10
62 036	JERSBEK	9	41	16,6	39	36	14,6	6
62 037	KLEIN HANSDOORF		17	19,8	16	13	15,1	1
62 038	KLEIN SCHENKENBERG		4	12,9	4	4	12,9	3
62 039	KLEIN WESENBERG	1	28	18,7	26	18	12,0	1
62 040	KOETHEL	1	24	30,8	20	17	21,8	4
62 041	KRONSHORST		29	20,6	29	26	18,4	7
62 042	LANGELOHE		24	20,9	15	13	11,3	2
62 043	LASBEK-DOORF	1	20	14,0	19	19	13,3	4
62 044	LASBEK-GUT	2	22	22,0	20	8	8,0	2
62 045	LUETJENSEE	9	156	16,8	115	50	5,4	9
62 046	MEDDEWADE		16	7,9	12	12	5,9	3
62 047	MEILSDORF	2	20	15,4	20	24	18,5	3
62 048	MOENKHAGEN	2	39	23,4	38	28	16,8	7
62 049	MOLLHAGEN	1	43	15,1	37	19	6,7	4
62 050	NERITZ	1	16	15,4	13	14	13,5	1
62 051	NIENWOHLD	12	33	20,4	26	27	16,7	2
62 052	OETJENDORF	5	12	9,7	8	8	6,5	1
62 053	OSTSTEINBEK	1	143	8,6	120	63	3,8	12
62 054	PAPENDORF	1	16	10,7	15	23	15,4	7
62 055	POEHLIS	1	11	15,3	11	14	19,4	10
62 056	POELITZ		27	10,0	22	35	13,0	12
62 057	RATZBEK	3	16	20,3	15	16	20,3	2
62 058	RAUSDORF	6	12	17,4	12	13	18,8	2
62 059	REHHORST	4	29	21,8	28	20	15,0	6
62 060	REINBEK, STADT	8	575	8,8	467	157	2,4	15
62 061	REINFELD (HOLSTEIN), STADT	10	257	10,0	220	99	3,8	12
62 062	RETHWISCH	4	46	16,3	38	23	8,1	3
62 063	RETHWISCHFELD	3	20	7,1	14	22	7,8	7
62 064	ROHLFSHAGEN	3	11	12,0	10	10	10,9	2
62 065	RUEMPEL	4	32	13,3	27	34	14,1	8
62 066	SCHOENNINGSTEDT	8	155	7,9	122	73	3,7	7
62 067	SCHULENBURG	8	21	14,3	17	12	8,2	2
62 068	SCHMSDOORF		8	8,1	7	9	9,1	2
62 069	SIEK	5	56	12,2	44	30	6,6	4
62 070	SPRENGE		20	13,6	17	14	9,5	1

AM WOHNSITZ SIND NACH DER STELLUNG IM BERUF

BEAMTETE			ANGESTELLTE (EINSCHL. KAUFM. LEHRLINGE)			ARBEITER (EINSCHL. GEMERBL. LEHRLINGE)		
INSGESAMT		MAENNLICH	INSGESAMT		MAENNLICH	INSGESAMT		MAENNLICH
ANZAHL	IN VH VON SPALTE 59		ANZAHL	IN VH VON SPALTE 59		ANZAHL	IN VH VON SPALTE 59	
84	85	86	87	88	89	90	91	92
935	8,7	775	4 539	42,4	2 533	3 921	36,6	2 817
14	6,7	13	65	31,3	35	73	35,1	58
11	6,7	9	34	20,6	22	82	49,7	66
761	9,8	643	3 239	41,9	1 634	2 738	35,4	1 965
22	3,9	20	167	29,6	77	240	42,6	179
287	9,2	248	1 155	36,9	624	1 216	38,8	889
10	6,3	7	36	22,5	15	84	52,5	56
7	3,7	4	39	20,5	17	88	46,3	71
113	6,1	97	749	40,3	364	818	44,0	653
1	1,5	1	14	20,9	5	33	49,3	28
7	2,7	6	83	31,4	42	95	36,0	78
66	5,5	56	474	39,5	271	477	39,7	372
2	7,4	1	4	14,8	1	15	55,6	12
10	2,9	10	78	22,7	40	185	53,8	137
7	3,1	4	20	9,0	11	121	54,3	101
11	2,3	11	102	21,1	50	240	49,6	187
8	4,7	6	36	21,3	20	86	50,9	71
227	5,1	183	1 627	36,9	813	2 311	52,4	1 674
16	6,3	12	56	21,9	22	137	53,5	111
7	4,7	5	26	17,6	11	71	48,0	54
17	4,1	15	108	25,8	52	199	47,5	152
29	5,9	21	160	32,7	88	172	35,2	135
225	7,3	176	1 465	47,8	831	865	28,2	628
3	3,6	3	15	17,9	6	37	44,0	31
9	6,8	6	20	15,0	13	65	48,9	47
2	1,8	1	27	24,5	14	59	53,6	44
13	3,8	13	89	26,0	44	169	49,4	143
1	0,9	1	26	24,1	15	59	54,6	49
1	0,9		18	16,8	13	53	49,5	39
6	2,0	5	102	33,6	47	120	39,5	95
4	3,5	4	20	17,4	9	70	60,9	56
7	3,6	6	34	17,3	17	90	45,7	75
1	5,6	1	4	22,2	4	6	33,3	6
279	15,3	236	915	50,1	500	433	23,7	326
63	6,0	49	369	35,3	204	422	40,4	319
4	1,6	2	54	21,9	37	112	45,3	90
1	1,2	1	22	25,6	14	33	38,4	27
	0,0		2	6,5	1	21	67,7	13
10	6,7	8	28	18,7	11	66	44,0	52
1	1,3	1	12	15,4	4	24	30,8	15
9	6,4	6	24	17,0	12	53	37,6	43
4	3,5	3	20	17,4	11	54	47,0	45
4	2,8	3	31	21,7	20	69	48,3	51
2	2,0	1	27	27,0	13	41	41,0	31
52	5,6	43	289	31,1	148	381	41,1	290
7	3,4	5	46	22,7	29	122	60,1	91
7	5,4	6	25	19,2	12	54	41,5	46
5	3,0	3	32	19,2	15	63	37,7	50
8	2,8	7	77	27,1	40	137	48,2	104
1	1,0		19	18,3	9	54	51,9	46
3	1,9	2	23	14,2	12	76	46,9	60
7	5,6	5	30	24,2	18	67	54,0	51
68	4,1	53	626	37,7	320	761	45,8	568
6	4,0	5	34	22,8	18	70	47,0	55
5	6,9	3	4,2			39	54,2	33
14	5,2	13	56	20,7	28	138	51,1	107
4	5,1	4	13	16,5	6	30	38,0	22
1	1,4	1	21	30,4	15	22	31,9	18
3	2,3	2	25	18,8	11	56	42,1	43
715	11,0	570	3 427	52,7	1 858	1 624	25,0	1 180
187	7,3	165	851	33,0	427	1 181	45,9	860
15	5,3	12	56	19,8	26	143	50,5	117
18	6,4	16	59	21,0	30	162	57,7	130
5	5,4	5	25	27,2	11	41	44,6	34
18	7,5	16	34	14,1	22	123	51,0	94
103	5,2	88	682	34,7	369	952	48,4	713
9	6,1	7	17	11,6	5	88	59,9	69
10	10,1	9	19	19,2	12	53	53,5	39
34	7,4	27	171	37,3	108	167	36,5	129
11	7,5	9	30	20,4	16	72	49,0	58



GEMEINDE	INSGESAMT	MAENNlich	WEIBlich	INSGESAMT		MAENNlich	
				ANZAHL	IN Vh VON		
					SPALTE 93		
	93	94	95	96	97	98	
• 62 Kreis Stormarn							
62 001	AHRENSBURG, STADT	9 792	6 138	3 654	190	1,9	109
62 002	AHRENSFELDE	109	83	26	38	34,9	24
62 003	RAEDENDORF	72	56	16	27	37,5	17
62 004	BAD OLDESLOE, STADT	8 345	5 180	3 165	304	3,6	188
62 005	BARGFELD-STEGEN	390	229	161	112	28,7	68
62 006	BARGTEHEIDE, STADT	2 352	1 501	851	146	6,2	86
62 007	BARKHORST	140	88	52	39	27,9	19
• 62 008	BARNITZ	109	73	36	44	40,4	27
62 009	BARSBUETTEL	1 085	873	212	50	4,6	39
62 010	BENSTABEN	26	16	10	17	65,4	11
62 011	BRAAK	189	146	43	40	21,2	26
62 012	BUENNINGSTEDT	281	180	101	37	13,2	25
62 013	DAHMSDORF	20	15	5	13	65,0	10
62 014	DELINGSDORF	120	71	49	60	50,0	35
62 015	EICHEDE	139	92	47	75	54,0	46
62 016	ELMENHORST	242	169	73	94	38,8	51
62 017	FISCHBEK	58	35	23	24	41,4	13
62 018	GLINDE	3 811	2 491	1 320	44	1,2	33
62 019	GRABAU	124	70	54	62	50,0	33
62 020	GRANDE	258	174	84	50	19,4	28
62 021	GROENWOHLD	158	92	66	55	34,8	33
62 022	GROSSENSEE	181	117	64	60	33,1	38
62 023	GROSSHANSDORF	1 488	756	732	26	1,7	18
62 024	GROSS WESENBERG	50	34	16	35	70,0	22
62 025	HAMBERGE	61	34	27	38	62,3	22
62 026	HAMFELDE	50	24	26	12	24,0	8
• 62 027	HAMMOOR	195	149	46	61	31,3	36
62 028	HANSFELDE	40	22	18	22	55,0	14
62 029	HAVIGHORST B. BAD OLDESL.	80	59	21	46	57,5	32
62 030	HAVIGHORST BEI REINBEK	179	121	58	43	24,0	31
62 031	HEIDEKAMP	36	24	12	17	47,2	12
62 032	HEILSHOOP	140	110	30	57	40,7	42
62 033	HOHENFELDE	11	8	3	8	72,7	5
62 034	HOISBUETTEL	590	347	243	40	6,8	28
• 62 035	HOISDORF	402	232	170	92	22,9	54
62 036	JERSBEK	102	66	36	72	70,6	48
62 037	KLEIN HANSDORF	39	29	10	21	53,8	15
62 038	KLEIN SCHENKENBERG	14	8	6	13	92,9	7
62 039	KLEIN WESENBERG	112	70	42	55	49,1	30
62 040	KOETHEL	55	31	24	34	61,8	16
62 041	KRONSHORST	74	52	22	39	52,7	24
62 042	LANGELOHE	56	35	21	29	51,8	18
62 043	LASBEK-DORF	105	66	39	46	43,8	30
62 044	LASBEK-GUT	47	30	17	25	53,2	20
62 045	LUETJENSEE	591	320	271	50	8,5	30
62 046	MEDEWADE	388	286	102	24	6,2	14
62 047	MEILSDORF	53	29	24	44	83,0	24
62 048	MOENKHAGEN	139	101	38	55	39,6	34
62 049	MOLLAGEN	157	101	56	40	25,5	27
62 050	NERITZ	56	29	27	33	58,9	19
62 051	NIENWOHLD	90	52	38	53	58,9	27
• 62 052	OETJENDORF	52	33	19	28	53,8	17
62 053	OSTSTEINBEK	525	360	165	49	9,3	30
62 054	PAPENDORF	52	31	21	42	80,8	25
62 055	POEHL S	48	37	11	36	75,0	31
62 056	POELITZ	170	114	56	66	38,8	46
62 057	RATZBEK	65	35	30	26	40,0	14
62 058	RAUSDORF	34	21	13	25	73,5	13
62 059	REHHORST	72	48	24	50	69,4	36
62 060	REINBEK, STADT	5 453	3 140	2 313	32	0,6	16
62 061	REINFELD (HOLSTEIN), STADT	1 900	1 069	831	79	4,2	54
62 062	RETHWISCH	164	109	55	71	43,3	45
62 063	RETHWISCHFELD	119	83	36	54	45,4	36
62 064	ROHLFSHAGEN	41	27	14	27	65,9	16
62 065	RIJEMPEL	127	77	50	64	50,4	40
62 066	SCHOENNINGSTEDT	969	676	293	92	9,5	70
62 067	SCHULENBURG	70	42	28	29	41,4	19
62 068	SEHMSDORF	27	18	9	14	51,9	8
62 069	STEK	162	96	66	36	22,2	21
62 070	SPRENDE	65	40	25	27	41,5	16

ERWERBSTÄTIGEN AM ARBEITSORT GEHÖRENEN ZUM WIRTSCHAFTSBEREICH

PRODUZIERENDES GEWERBE			HANDEL UND VERKEHR			SONSTIGER BEREICH (DIENSTLEISTUNGEN)			ERWERBSTÄTIGE AM ARBEITSORT IN VON DER ERWERBSTÄTIGEN AM WIRTSCHAFTSBEREICH	
INSGESAMT		MAENNlich	INSGESAMT		MAENNlich	INSGESAMT		MAENNlich		
ANZAHL	IN VON SPALTE 93		ANZAHL	IN VON SPALTE 93		ANZAHL	IN VON SPALTE 93			
99	100	101	102	103	104	105	106	107	108	
5 431	55,5	3 988	1 753	17,9	885	2 418	24,7	1 156	91,5	
48	44,0	45	14	12,8	12	9	8,3	2	52,4	
26	36,1	25	11	15,3	7	8	11,1	7	43,6	
3 463	41,5	2 582	1 696	20,3	1 013	2 882	34,5	1 397	107,9	
95	24,4	83	44	11,3	25	139	35,6	53	69,1	
1 125	47,8	848	590	25,1	339	491	20,9	228	75,1	
66	47,1	53	15	10,7	8	20	14,3	8	97,5	
44	40,4	37	11	10,1	3	10	9,2	6	57,4	
690	63,6	615	202	18,6	141	143	13,2	78	58,4	
4	15,4	3	2	7,7		3	11,5	2	38,8	
108	57,1	97	27	14,3	16	14	7,4	7	71,6	
99	35,2	77	76	27,0	35	69	24,6	43	23,4	
3	15,0	3	4	20,0	2		0,0		74,1	
28	23,3	24	25	20,8	10	7	5,8	2	34,9	
38	27,3	34	16	11,5	7	10	7,2	5	62,3	
85	35,1	78	32	13,2	19	31	12,8	21	50,0	
11	19,0	10	9	15,5	4	14	24,1	8	34,3	
2 844	74,6	1 945	508	13,3	293	415	10,9	220	86,4	
26	21,0	19	17	13,7	7	19	15,3	11	48,4	
179	69,4	132	11	4,3	5	18	7,0	9	174,3	
38	24,1	27	36	22,8	17	29	18,4	15	37,7	
34	18,8	32	25	13,8	17	62	34,3	30	37,0	
305	20,5	250	388	26,1	224	769	51,7	264	48,5	
8	16,0	8	2	4,0		5	10,0	4	59,5	
4	6,6	3	5	8,2	1	14	23,0	8	45,9	
12	24,0	5	5	10,0	4	21	42,0	7	45,5	
108	55,4	95	10	5,1	6	16	8,2	12	57,0	
3	7,5	3	5	12,5	3	10	25,0	2	37,0	
24	30,0	23	8	10,0	3	2	2,5	1	74,8	
81	45,3	65	34	19,0	17	21	11,7	8	58,9	
9	25,0	7	6	16,7	2	4	11,1	3	31,3	
59	42,1	52	17	12,1	11	7	5,0	5	71,1	
1	9,1	1		0,0		2	18,2	2	61,1	
231	39,2	163	134	22,7	68	185	31,4	88	32,3	
152	37,8	110	65	16,2	29	93	23,1	39	38,5	
15	14,7	10	7	6,9	4	8	7,8	4	41,3	
11	28,2	9	2	5,1	2	5	12,8	3	45,3	
1	7,1	1		0,0			0,0		45,2	
40	35,7	30	8	7,1	5	9	8,0	5	74,7	
12	21,8	11	7	12,7	4	2	3,6		70,5	
9	12,2	8	18	24,3	14	8	10,8	6	52,5	
14	25,0	12	8	14,3	2	5	8,9	3	48,7	
25	23,8	20	9	8,6	6	25	23,8	10	73,4	
12	25,5	8	2	4,3	1	8	17,0	1	47,0	
182	30,8	133	90	15,2	50	269	45,5	107	63,7	
347	89,4	264	7	1,8	3	10	2,6	5	191,1	
4	7,5	3	1	1,9		4	7,5	2	40,8	
51	36,7	44	20	14,4	16	13	9,4	7	83,2	
42	26,8	32	31	19,7	20	44	28,0	22	55,3	
7	12,5	3	7	12,5	1	9	16,1	6	53,8	
21	23,3	18	7	7,8	3	9	10,0	4	55,6	
12	23,1	11	5	9,6	2	7	13,5	3	41,9	
184	35,0	158	210	40,0	131	82	15,6	41	31,6	
4	7,7	2	6	11,5	4		0,0		34,9	
4	8,3	1	4	8,3	2	4	9,3	3	66,7	
59	34,7	47	23	13,5	9	22	12,9	12	63,0	
5	7,7	4	26	40,0	12	8	12,3	5	82,3	
1	2,9		6	17,6	6	2	5,9	2	49,3	
6	8,3	6	5	6,9	2	11	15,3	4	54,1	
2 311	42,4	1 705	1 299	23,8	744	1 811	33,2	675	83,9	
975	51,3	590	358	18,8	212	489	25,7	213	73,9	
32	19,5	27	17	10,4	6	44	26,8	31	58,0	
24	20,2	17	11	9,2	7	30	25,2	23	42,3	
1	2,4	1	4	9,8	3	9	22,0	7	44,6	
28	22,0	23	12	9,4	5	23	18,1	9	52,7	
499	51,5	399	137	14,1	69	241	24,9	138	49,3	
13	18,6	9	7	10,0	3	21	30,0	11	47,6	
8	29,6	8	4	14,8	2	1	3,7		27,2	
25	15,4	18	44	27,2	26	57	35,2	31	35,4	
18	27,7	13	5	7,7	3	15	23,1	8	44,2	

KENN- ZIFFER	GEMEINDE	AM WOHNORT DAVON BESUCHEN DIE (DAS)							HOCH- SCHULE	AM SCHULORT
		INSGESAMT	VOLKS- SCHULE	REAL- SCHULE	GYM- NASIUM	BERUFS- FACH- FACH- SCHULE	INGE- NIEUR- SCHULE	113		
		109	110	111	112	113	114	115	116	
• 62 Kreis Stormarn										
62 001	AHRENSBURG, STADT	3 717	2 096	600	759	85	25	152	4 014	
62 002	AHRENSFELDE	70	43	14	5	2		6		
62 003	BADENDORF	58	46	4	4	2	1	1		
62 004	BAD OLDESLOE, STADT	2 611	1 594	427	466	53	17	54	3 476	
62 005	BARGFELD-STEGEN	214	163	28	16	4	1	2	109	
62 006	BARGTEHEIDE, STADT	1 097	675	219	169	16	6	12	1 479	
62 007	BARKHORST	45	32	9	4				36	
• 62 008	BARNITZ	71	54	12	4			1	12	
62 009	BARSBUETTEL	532	382	47	78	14	2	9	404	
62 010	BENSTABEN	29	27	2						
62 011	BRAAK	84	50	8	22	4				
62 012	BUENNINGSTEDT	448	265	91	68	14	3	7	135	
62 013	DAHMSDORF	17	15	1	1					
62 014	DELINGSDORF	98	76	17	2	1	1	1	15	
62 015	EICHEDE	81	64	8	3	5	1			
62 016	ELMENHORST	112	82	22	8				11	
62 017	FISCHBEK	73	57	10	5	1				
62 018	GLINDE	1 312	978	164	113	35	3	19	995	
62 019	GRABAU	98	79	12	3	4			79	
62 020	GRANDE	39	32	4	2	1			10	
62 021	GROENWOHLD	134	101	21	11			1	85	
62 022	GROSSENSEE	162	101	14	39	5		3	71	
62 023	GROSSHANSDORF	1 313	616	140	410	88	10	49	1 366	
62 024	GROSS WESENBERG	29	25	3			1			
62 025	HAMBERGE	50	37	5	6		2		77	
62 026	HAMFELDE	36	20	3	11	2				
• 62 027	HAMMOOR	70	53	12	3	1	1			
62 028	HANSFELDE	47	37	7	2	1				
62 029	HAVIGHORST B. BAD OLDESL.	49	40	4	5					
62 030	HAVIGHORST BEI REINBEK	86	51	16	15	1	1	2		
62 031	HEIDEKAMP	52	40	7	4	1				
62 032	HEILSHOOP	69	58	7	3	1				
62 033	HOHENFELDE	9	8	1						
62 034	HOISBUETTEL	617	404	65	107	13	4	24	390	
• 62 035	HOISDORF	394	291	42	47	7	1	6	305	
62 036	JERSBEK	91	68	10	10	1	2			
62 037	KLEIN HANSDORF	38	24	8	5			1		
62 038	KLEIN SCHENKENBERG	9	9							
62 039	KLEIN WESENBERG	67	52	8	5		1	1	78	
62 040	KOETHEL	32	26	2	4					
62 041	KRONSHORST	39	26	8	3	1		1		
62 042	LANGELOHE	27	22	4		1				
62 043	LASBEK-DORF	51	36	7	8				61	
62 044	LASBEK-GUT	37	25	6	6					
62 045	LUETJENSEE	326	221	44	45	11	2	3	179	
62 046	MEDDEWADE	85	58	13	11	2	1		78	
62 047	MEILSDORF	30	24	2	2	2				
62 048	MOENKHAGEN	63	53	4	5			1		
62 049	MOLLHAGEN	106	79	15	10	2			277	
62 050	NERITZ	41	30	7	3	1				
62 051	NIENWOHLD	73	58	9	3	2	1			
• 62 052	OETJENDORF	36	33	1	1	1				
62 053	OSTSTEINBEK	420	294	43	62	7	4	10	302	
62 054	PAPENDORF	62	53	6	3					
62 055	POEHLIS	37	34	2	1					
62 056	POELITZ	90	67	19	3		1		58	
62 057	RATZBEK	21	15	4	2					
62 058	RAUSDORF	23	14	3	5	1				
62 059	REHHORST	59	49	3	6			1		
62 060	REINBEK, STADT	2 146	1 167	233	548	41	18	139	2 389	
62 061	REINFELD (HOLSTEIN), STADT	954	681	124	126	6	10	7	997	
62 062	RETHWISCH	122	94	19	4	3		2	69	
62 063	PETHWISCHFELD	97	73	10	9	4	1			
62 064	ROHLFSHAGEN	27	19	5	3				18	
62 065	RUEMPEL	135	116	15	4				78	
62 066	SCHOENNINGSTEDT	642	453	66	79	26	4	14	558	
62 067	SCHULENBURG	80	70	3	7				72	
62 068	SEHMSDORF	42	25	6	7	2	1	1		
62 069	SIEK	149	106	9	30	3	1		133	
62 070	SPRENGE	60	50	6	3			1		

BERUFSPENDLER

AUSBILDUNGSPENDLER

AUSPENDLER		EINPENDLER				AUSPENDLER		EINPENDLER	
INSGESAMT		MAENNLICH	INSGESAMT		MAENNLICH	INSGESAMT		INSGESAMT	
ANZAHL	IN VH VON SPALTE 59		ANZAHL	IN VH VON SPALTE 93		ANZAHL	IN VH VON SPALTE 109	ANZAHL	IN VH VON SPALTE 116
117	118	119	120	121	122	123	124	125	126
5 082	47,5	3 740	4 169	42,6	2 911	409	11,0	706	17,6
142	68,3	98	43	39,4	40	68	97,1		0,0
107	64,8	80	14	19,4	14	58	100,0		0,0
2 187	28,3	1 618	2 799	33,5	1 964	133	5,1	998	28,7
252	44,7	189	78	20,0	61	105	49,1		0,0
1 706	54,5	1 200	927	39,4	672	229	20,9	611	41,3
50	31,3	33	30	21,4	26	11	24,4	2	5,6
103	54,2	71	22	20,2	20	59	83,1		0,0
1 341	72,2	873	569	52,4	512	152	28,6	24	5,9
42	62,7	29	1	3,8	1	28	96,6		0,0
137	51,9	87	62	32,8	59	78	92,9		0,0
958	79,8	663	38	13,5	27	315	70,3	2	1,5
10	37,0	6	3	15,0	2	14	82,4		0,0
240	69,8	169	16	13,3	13	83	84,7		0,0
101	45,3	85	17	12,2	17	79	97,5		0,0
289	59,7	202	47	19,4	42	101	90,2		0,0
124	73,4	92	13	22,4	9	66	90,4		0,0
2 676	60,7	1 765	2 078	54,5	1 434	359	27,4	42	4,2
136	53,1	103	4	3,2	2	22	22,4	3	3,8
54	36,5	41	164	63,6	120	29	74,4		0,0
279	66,6	197	18	11,4	13	51	38,1	2	2,4
326	66,7	221	18	9,9	15	91	56,2		0,0
2 031	66,2	1 466	451	30,3	223	258	19,6	311	22,8
41	48,8	29	7	14,0	7	23	79,3		0,0
77	57,9	55	5	8,2	2	14	28,0	41	53,2
64	58,2	48	4	8,0	1	34	94,4		0,0
173	50,6	114	26	13,3	22	66	94,3		0,0
72	66,7	57	4	10,0	3	46	97,9		0,0
43	40,2	28	16	20,0	16	46	93,9		0,0
174	57,2	122	49	27,4	44	85	98,8		0,0
80	69,6	60	1	2,8	1	50	96,2		0,0
93	47,2	69	36	25,7	36	68	98,6		0,0
7	38,9	7		0,0		9	100,0		0,0
1 444	79,1	966	209	35,4	125	227	36,8		0,0
721	69,1	507	79	19,7	56	116	29,4	27	8,9
147	59,5	110	2	2,0	2	89	97,8		0,0
55	64,0	40	8	20,5	8	37	97,4		0,0
18	58,1	11	1	7,1	1	8	88,9		0,0
69	46,0	46	31	27,7	18	15	22,4	26	33,3
24	30,8	14	1	1,8	1	28	87,5		0,0
71	50,4	48	4	5,4	3	38	97,4		0,0
62	53,9	44	3	5,4	3	27	100,0		0,0
67	46,9	50	29	27,6	19	17	33,3	27	44,3
56	56,0	38	3	6,4	3	34	91,9		0,0
502	54,1	380	165	27,9	95	150	46,0	3	1,7
85	41,9	68	270	69,6	214	27	31,8	20	25,6
79	60,8	60	2	3,8	2	30	100,0		0,0
64	38,3	46	36	25,9	34	60	95,2		0,0
167	58,8	123	40	25,5	32	26	24,5	197	71,1
48	46,2	39		0,0		35	85,4		0,0
84	51,9	61	12	13,3	11	73	100,0		0,0
78	62,9	55	6	11,5	5	33	91,7		0,0
1 287	77,5	846	151	28,8	133	165	39,3	47	15,6
98	65,8	70	1	1,9	1	62	100,0		0,0
24	33,3	20		0,0		34	91,9		0,0
126	46,7	91	26	15,3	23	33	36,7	1	1,7
29	36,7	21	15	23,1	7	18	85,7		0,0
35	50,7	27		0,0		23	100,0		0,0
64	48,1	45	3	4,2	3	53	89,8		0,0
3 781	58,2	2 693	2 736	50,2	1 743	349	16,3	592	24,8
1 192	46,3	890	517	27,2	275	161	16,9	204	20,5
143	50,5	107	24	14,6	20	53	43,4		0,0
178	63,3	127	16	13,4	13	91	93,8		0,0
52	56,5	36	1	2,4	1	9	33,3		0,0
119	49,4	94	5	3,9	4	57	42,2		0,0
1 347	68,5	917	351	36,2	294	203	31,6	119	21,3
78	53,1	59	1	1,4	1	10	12,5	2	2,8
76	76,8	55	4	14,8	4	41	97,6		0,0
328	71,6	237	32	19,8	21	44	29,5	28	21,1
87	59,2	65	5	7,7	4	60	100,0		0,0

STATI-
STISCHE
KENN-
ZIFFER

X

GEMEINDE

FLAECHE
AM
27.5.
1970
IN QKM

17.5.1939

13.9.1950

WOHNBEVOELKERUNG AM

6.6.1961

27.5.1970

INSGESAMT MAENNLICH WEIBLICH

1 2 3 4 5 6 7

noch: 62 Kreis Stormarn

62 071	STAPELFELD	10,12	433	1 061	840	870	430	440
62 072	STEINFELD	7,75	245	473	287	258	120	138
62 073	STELLAU	6,53	227	613	421	558	272	286
62 074	STEMWARDE	7,55	324	941	1 004	1 070	543	527
62 075	STURBENDORF	2,48	111	218	134	147	73	74
• 62 076	TANGSTEDT	39,89		3 058	2 815	3 848	1 937	1 911
62 077	TIMMERHORN	0,91	104	233	160	237	126	111
62 078	TODENDORF	12,81	661	1 369	941	897	445	452
62 079	TRALAU	18,11	579	1 252	844	851	427	424
• 62 080	TRAVENBERG	8,37	293	718	395	376	194	182
• 62 081	TREMSBUETTEL	10,33			970	1 141	537	604
62 082	TRITTAU	28,58	2 119	4 870	4 313	5 292	2 525	2 767
62 083	WESTERPAU	15,37	615	1 271	828	816	408	408
62 084	WILLFENDORF	3,17	110	195	80	80	43	37
62 085	WILLINGHUSEN	6,65	465	1 015	1 004	1 175	565	610
62 086	WITZHAVE	7,87	269	720	611	631	308	323
62 087	ZARPEN	8,47	619	1 276	955	933	452	481
• ZUSAMMEN		766,23	63 449	137 721	130 058	157 043	75 233	81 810

STATI-
STISCHE
KENN-
ZIFFER

X

GEMEINDE

UNTER

VON DER WOHNBEVOELKERUNG SIND

6

15

18

21

30

45

6

15

18

21

30

45

JAHRE ALT

JAHRE ALT

JAHRE ALT

JAHRE ALT

JAHRE ALT

JAHRE ALT

20 21 22 23 24 25 26

noch: 62 Kreis Stormarn

62 071	STAPELFELD	95	106	35	25	110	201	121
62 072	STEINFELD	29	56	9	5	20	59	30
62 073	STELLAU	71	74	17	17	75	147	74
62 074	STEMWARDE	97	184	43	30	119	267	148
62 075	STUBBENDORF	22	14	7	6	19	25	21
• 62 076	TANGSTEDT	423	535	144	136	493	950	509
62 077	TIMMERHORN	27	46	6	5	19	67	25
62 078	TODENDORF	79	133	53	36	83	188	139
62 079	TRALAU	92	131	38	35	86	174	138
• 62 080	TRAVENBERG	48	51	17	12	38	76	63
• 62 081	TREMSBUETTEL	123	164	41	48	104	239	164
62 082	TRITTAU	613	704	172	183	609	1 149	735
62 083	WESTERPAU	84	143	43	31	87	171	113
62 084	WILLENDORF	6	16	3	1	12	19	7
62 085	WILLINGHUSEN	133	170	51	36	122	278	177
62 086	WITZHAVE	50	87	31	33	55	143	101
62 087	ZARPEN	111	138	34	25	107	178	143
• ZUSAMMEN		16 457	21 331	5 460	5 246	19 076	35 211	24 151

ZU- BZW. ABNAHME (-)
DER WOHNBEVÖLKERUNG
IN VH

BEVÖLKERUNGSDICHTE

VON DER WOHNBEVÖLKERUNG SIND

		1939	1950	1961	1970	LEDIG		VERHEIRATET		VERWITWET	
1939 BIS 1970	1961 BIS 1970	EINWOHNER JE QKM				INSGESAMT	WEIBLICH	INSGESAMT	WEIBLICH	INSGESAMT	WEIBLICH
8	9	10	11	12	13	14	15	16	17	18	19
100,9	3,6	43	105	83	86	327	144	459	228	63	56
5,3	10,1-	32	61	37	33	113	57	121	60	23	21
145,8	32,5	35	94	64	85	210	99	297	146	45	37
230,2	6,6	43	125	133	142	406	177	577	281	73	60
32,4	9,7	45	88	54	59	58	24	77	39	12	11
0,0	36,7		77	71	96	1 437	638	2 082	1 039	268	202
127,9	48,1	114	256	176	260	98	34	116	58	20	18
35,7	4,7-	52	107	73	70	362	158	437	219	85	70
47,0	0,8	32	69	47	47	378	172	406	204	55	42
28,3	4,8-	35	86	47	45	155	62	170	85	41	32
149,7	17,6		94	94	110	448	218	563	279	110	94
32,7	22,7	74	170	151	185	2 012	922	2 658	1 332	500	432
27,3-	1,4-	40	83	54	53	350	158	403	202	52	43
152,7	0,0	35	62	25	25	36	13	35	18	9	6
134,6	17,0	70	153	151	177	464	225	613	306	87	73
50,7	3,3	34	91	78	80	250	114	310	155	59	46
	2,3-	73	151	113	110	365	161	464	233	88	75
147,5	20,7	83	180	170	205	59 756	28 212	80 626	40 225	13 198	11 188

VON DER WOHNBEVÖLKERUNG SIND

		UNTER 15 JAHRE ALT		65 UND MEHR		EVANGELISCH		RÖMISCH-KATHOLISCH		PERSONEN DIE ANDERSWO ZUR WOHNBEVÖLKERUNG GEHÖREN	AUSLAENDER		
60 BIS UNTER 65 JAHRE ALT	65 BIS UNTER 75 JAHRE ALT	75 UND MEHR JAHRE ALT	IN VH	VON SPALTE 5	ANZAHL	IN VH	VON SPALTE 5	ANZAHL	IN VH	VON SPALTE 5	ANZAHL	IN VH	VON SPALTE 5
27	28	29	30	31	32	33	34	35	36	37	38		
51	85	41	23,1	14,5	704	80,9	86	9,9	14	7	0,8		
20	18	12	32,9	11,6	239	92,6	2	0,8	17	4	0,7		
18	43	22	26,0	11,6	454	81,4	17	3,0	5	64	6,0		
53	94	35	26,3	12,1	822	76,8	94	8,8	14	5	0,0		
10	17	6	24,5	15,6	143	97,2		0,0	5				
201	279	178	24,9	11,9	3 243	84,3	178	4,6	82	17	0,4		
8	20	14	30,8	14,3	189	79,7	11	4,6	1	1	0,4		
48	92	46	23,6	15,4	835	93,1	7	0,8	15	4	0,4		
46	70	41	26,2	13,0	771	90,6	51	6,0	26	1	0,1		
15	38	18	26,3	14,9	345	91,8	19	4,8	20	1	0,3		
54	129	75	25,2	17,9	1 026	89,9	65	5,7	19	7	0,6		
337	505	285	24,9	14,9	4 637	87,6	283	5,3	86	55	1,0		
46	62	36	27,8	12,0	753	92,3	37	4,5	24	2	0,2		
3	10	3	27,5	16,3	79	98,8	1	1,3	3		0,0		
58	102	48	25,8	12,8	957	81,4	70	6,7	19	19	1,6		
33	58	40	21,7	15,5	539	85,4	44	7,0	12	6	1,0		
59	88	50	26,7	14,8	859	92,1	38	4,1	44		0,0		
8 852	13 840	7 419	24,1	13,5	129 054	82,2	12 100	7,7	3 565	2 758	1,8		

STATI- STISCHE KENN- ZIFFER	GEMEINDE	PRIVATHAUSHALTE						PERSONEN IN PRIVAT- HAUS- HALTEN	DURCH- SCHNITT- LICHE HAUS- HALTS- GROSSE
		INSGESAMT		EINPERSONEN- HAUSHALTE		MEHRPERSONEN- HAUSHALTE			
		1961	1970	INS- GESAMT	WEIB- LICH	INS- GESAMT	DAR. MIT LED.PERS. U.18JAHREN		
noch: 62 Kreis Stormarn									
62 071	STAPELFELD	281	317	61	37	256	128	880	2,78
62 072	STEINFELD	93	84	19	14	65	43	273	3,25
62 073	STELLAU	130	184	21	16	163	88	561	3,05
62 074	STEMWARDE	319	361	59	36	302	176	1 082	3,00
62 075	STUBBENDORF	46	45	5	4	40	22	149	3,31
•62 076	TANGSTEDT	866	1 270	201	132	1 069	600	3 838	3,02
62 077	TIMMERHORN	56	78	14	12	64	41	238	3,05
62 078	TODENDORF	309	300	61	32	239	136	909	3,03
62 079	TRALAU	234	241	27	22	214	119	818	3,39
•62 080	TRAVENBERG	119	114	14	7	100	56	389	3,41
•62 081	TREMSBUETTEL	319	387	82	72	305	164	1 121	2,90
62 082	TRITTAU	1 549	1 910	407	322	1 503	774	5 330	2,79
62 083	WESTERAU	259	263	54	39	209	130	836	3,18
62 084	WILLENDORF	27	22	1	1	21	11	83	3,77
62 085	WILLINGHUSEN	337	381	56	45	325	186	1 185	3,11
62 086	WITZHAVE	208	222	52	41	170	87	627	2,82
62 087	ZARPEN	290	324	68	59	256	150	965	2,98
•ZUSAMMEN		44 938	56 736	12 518	9 079	44 218	23 413	156 480	2,76

STATI- STISCHE KENN- ZIFFER	GEMEINDE	ERWERBSTAETIGE AM WOHNORT						LAND- INS
		INSGESAMT		MAENNlich		WEIBlich		
		ANZAHL	IN VH VON SPALTE 5	ANZAHL	IN VH VON SPALTE 6	ANZAHL	IN VH VON SPALTE 7	
noch: 62 Kreis Stormarn								
62 071	STAPELFELD	392	45,1	256	59,5	136	30,9	55
62 072	STEINFELD	109	42,2	71	59,2	38	27,5	56
62 073	STELLAU	247	44,3	165	60,7	82	28,7	28
62 074	STEMWARDE	480	44,9	326	60,0	154	29,2	73
62 075	STUBBENDORF	66	44,9	40	54,8	26	35,1	21
•62 076	TANGSTEDT	1 725	44,8	1 159	59,8	566	29,6	250
62 077	TIMMERHORN	94	39,7	64	50,8	30	27,0	8
62 078	TODENDORF	369	41,1	249	56,0	120	26,5	93
62 079	TRALAU	367	43,1	251	58,8	116	27,4	103
•62 080	TRAVENBERG	157	41,8	101	52,1	56	30,8	43
•62 081	TREMSBUETTEL	435	38,1	293	54,6	142	23,5	54
62 082	TRITTAU	2 135	40,3	1 443	57,1	692	25,0	78
62 083	WESTERAU	345	42,3	230	56,4	115	28,2	79
62 084	WILLENDORF	30	37,5	20	46,5	10	27,0	18
62 085	WILLINGHUSEN	519	44,2	339	60,0	180	29,5	52
62 086	WITZHAVE	271	42,9	180	58,4	91	28,2	42
62 087	ZARPEN	353	37,8	239	52,9	114	23,7	51
•ZUSAMMEN		67 174	42,8	43 811	58,2	23 363	28,6	4 702

WOHNBEVÖLKERUNG (ERNAHRER U. ERNAHRTE) NACH UEBERWIEGENDEM LEBENSUNTERTHALT DES ERNAHRERS DURCH

PERSONEN IN AN- STALTEN	ERWERBSTÄTIGKEIT		DAVON GEMEINEN ZUM WIRTSCHAFTSBEREICH					RENTE, PENSION VERMÖGEN UND DGL.		DARUNTER ERNAHRTE	
	ANZAHL	IN VH V.SP.5	LAND- UND FORSTWIRTSCHAFT		PRODUZIEREN- DES GEMERBE	HANDEL UND VERKEHR	SONSTIGER BEREICH	ANZAHL	IN VH V.SP.5	ANZAHL	IN VH V.SP.5
			ANZAHL	IN VH VON SPALTE 5							
47	48	49	50	51	52	53	54	55	56	57	58
	700	80,5	84	9,7	27,6	18,2	25,1	170	19,5	384	44,1
	208	80,6	92	35,7	26,4	8,9	9,7	50	19,4	119	46,1
	452	81,0	40	7,2	46,2	15,4	12,2	106	19,0	252	45,2
	868	81,1	107	10,0	43,7	14,9	12,5	202	18,9	483	45,1
	112	76,2	30	20,4	27,2	16,3	12,2	35	23,8	62	42,2
66	3 178	82,6	442	11,5	34,1	17,5	19,5	670	17,4	1 735	45,1
	190	80,2	15	6,3	34,2	20,3	19,4	47	19,8	110	46,4
	673	75,0	155	17,3	34,3	10,1	13,3	224	25,0	365	40,7
41	689	81,0	196	23,0	33,5	12,1	12,3	162	19,0	390	45,8
	284	75,5	70	18,6	33,5	12,2	11,2	92	24,5	162	43,1
35	865	75,8	99	8,7	31,5	20,9	14,7	276	24,2	516	45,2
31	4 068	76,9	131	2,5	37,1	19,7	17,6	1 224	23,1	2 380	45,0
	659	80,8	119	14,6	32,7	7,7	25,7	157	19,2	387	47,4
	57	71,3	27	33,8	16,3	16,3	5,0	23	28,8	35	43,8
	952	81,0	71	6,0	40,3	20,9	13,8	223	19,0	552	47,0
13	475	75,3	74	11,7	35,0	11,3	17,3	156	24,7	270	42,8
	702	75,2	92	9,9	43,3	9,6	12,4	231	24,8	441	47,3
2 772	123 527	78,7	7 776	5,0	35,5	17,2	20,9	33 516	21,3	69 851	44,5

DEN ERWERBSTÄTIGEN AM WOHNNORT GEMEINEN ZUM WIRTSCHAFTSBEREICH

UND FORSTWIRTSCHAFT

GESAMT IN VH VON SPALTE 59	PRODUZIERENDES GEMERBE		HANDEL UND VERKEHR		SONSTIGER BEREICH (DIENSTLEIST.)					
	MAENNLICH	INSGESAMT		MAENNLICH	INSGESAMT		MAENNLICH			
		ANZAHL	IN VH VON SPALTE 59		ANZAHL	IN VH VON SPALTE 59		ANZAHL	IN VH VON SPALTE 59	
66	67	68	69	70	71	72	73	74	75	76
14,0	35	119	30,4	101	93	23,7	50	125	31,9	70
51,4	36	26	23,9	20	13	11,9	8	14	12,8	7
11,3	19	116	47,0	95	57	23,1	34	46	18,6	17
15,2	57	231	48,1	175	107	22,3	59	69	14,4	35
31,8	11	19	28,8	14	13	19,7	6	13	19,7	9
14,5	158	634	36,8	510	403	23,4	246	438	25,4	245
8,5	5	29	30,9	23	31	33,0	19	26	27,7	17
25,2	53	149	40,4	125	58	15,7	33	69	18,7	38
28,1	68	128	34,9	108	61	16,6	37	75	20,4	38
27,4	27	63	40,1	49	26	16,6	17	25	15,9	8
12,4	29	166	38,2	130	110	25,3	72	105	24,1	62
3,7	54	962	45,1	738	551	25,8	357	544	25,5	294
22,9	45	115	33,3	94	47	13,6	19	104	30,1	72
60,0	12	6	20,0	6	4	13,3	2	2	6,7	
10,0	29	229	44,1	182	138	26,6	78	100	19,3	50
15,5	26	107	39,5	88	54	19,9	29	68	25,1	37
14,4	31	174	49,3	144	53	15,0	30	75	21,2	34
7,0	2 948	27 665	41,2	21 348	15 749	23,4	9 453	19 058	28,4	10 062

STATI- STISCHE	KENN- ZIFFER	GEMEINDE	ERWERBS- TAETIGE MIT WEITERER TAETIGKEIT IN DER LAND- WIRTSCHAFT		SELBSTAENDIGE			VON DEN ERWERBSTAETIGEN MITHELLENDE FAMILIENANGEHOERIGE			
			77	78	79	80	INSGESAMT		INSGESAMT		83
							ANZAHL	IN VH VON SPALTE 59	ANZAHL	IN VH VON SPALTE 59	
noch: 62 Kreis Stormarn											
	62 071	STAPELFELD		62	15,8		53	35	8,9	7	
	62 072	STEINFELD	2	21	19,3		19	19	17,4	4	
	62 073	STELLAU		40	16,2		37	24	9,7	6	
	62 074	STEMWARDE	1	48	10,0		38	29	6,0	7	
	62 075	STUBBENDORF		10	15,2		9	13	19,7	3	
•	62 076	TANGSTEDT	17	258	15,0		210	139	8,1	31	
	62 077	TIMMERHORN	1	8	8,5		6	8	8,5	3	
	62 078	TODENDORF	13	57	15,4		52	52	14,1	7	
	62 079	TRALAU	4	35	9,5		32	37	10,1	6	
•	62 080	TRAVENBERG	3	27	17,2		20	17	10,8	2	
•	62 081	TREMSBUETTEL	4	52	12,0		43	33	7,6	3	
	62 082	TRITTAU	9	231	10,8		183	105	4,9	18	
	62 083	WESTERAU	6	37	10,7		32	32	9,3	6	
	62 084	WILLENDORF		9	30,0		7	6	20,0		
	62 085	WILLINGHUSEN	3	57	11,0		52	45	8,7	12	
	62 086	WITZHAVE		26	9,6		21	15	5,5	4	
	62 087	ZARPEN	5	56	15,9		48	34	9,6	6	
	• ZUSAMMEN		338	6 986	10,4		5 796	3 414	5,1	577	

STATI- STISCHE	KENN- ZIFFER	GEMEINDE	ERWERBSTAETIGE AM ARBEITSORT			VON DEN LAND- UND FORSTWIRTSCHAFT		
			INSGESAMT	MAENNLICH	WEIRLICH	INSGESAMT		MAENNLICH
						ANZAHL	IN VH VON SPALTE 93	
noch: 62 Kreis Stormarn								
	62 071	STAPELFELD	185	117	68	49	26,5	31
	62 072	STEINFELD	71	45	26	53	74,6	34
	62 073	STELLAU	132	98	34	28	21,2	19
	62 074	STEMWARDE	236	178	58	47	19,9	32
	62 075	STUBBENDORF	37	22	15	21	56,8	11
•	62 076	TANGSTEDT	662	429	233	237	35,8	148
	62 077	TIMMERHORN	58	38	20	8	13,8	5
	62 078	TODENDORF	221	132	89	91	41,2	51
	62 079	TRALAU	182	116	66	100	54,9	67
•	62 080	TRAVENBERG	73	40	33	43	58,9	27
•	62 081	TREMSBUETTEL	174	95	79	54	31,0	29
	62 082	TRITTAU	1 752	1 081	671	85	4,9	56
	62 083	WESTERAU	210	141	69	74	35,2	44
	62 084	WILLENDORF	20	12	8	18	90,0	12
	62 085	WILLINGHUSEN	207	143	64	50	24,2	27
	62 086	WITZHAVE	93	55	38	43	46,2	29
	62 087	ZARPEN	187	116	71	46	24,6	30
	• ZUSAMMEN		48 016	30 028	17 988	4 605	9,6	2 870

AM WOHNRORT SIND NACH DER STELLUNG IM BERUF

BEAMTE			ANGESTELLTE (EINSCHL. KAUFM. LEHRLINGE)			ARBEITER (EINSCHL. GWERBL. LEHRLINGE)		
INSGESAMT		MAENNLICH	INSGESAMT		MAENNLICH	INSGESAMT		MAENNLICH
ANZAHL	IN VH VON SPALTE 59		ANZAHL	IN VH VON SPALTE 59		ANZAHL	IN VH VON SPALTE 59	
84	85	86	87	88	89	90	91	92
26	6,6	19	126	32,1	72	143	36,5	105
5	4,6	2	6	5,5	4	58	53,2	42
8	3,2	6	90	36,4	51	85	34,4	65
10	2,1	10	150	31,3	86	243	50,6	185
3	4,5	3	17	25,8	9	23	34,8	16
99	5,7	89	564	32,7	313	665	38,6	516
9	9,6	6	41	43,6	31	28	29,8	18
13	3,5	11	60	16,3	31	187	50,7	148
14	3,8	13	98	26,7	48	183	49,9	152
8	5,1	5	32	20,4	16	73	46,5	58
37	8,5	34	122	28,0	67	191	43,9	146
170	8,0	143	779	36,5	447	850	39,8	652
12	3,5	10	86	24,9	45	178	51,6	137
1	3,3	1	2	6,7		12	40,0	12
23	4,4	18	176	33,9	91	218	42,0	166
16	5,9	15	82	30,3	42	132	48,7	98
16	4,5	11	69	19,5	31	178	50,4	143
5 003	7,4	4 145	25 325	37,7	13 536	26 446	39,4	19 757

ERWERBSTAETIGEN AM ARBEITSORT GEHÖREN ZUM WIRTSCHAFTSBEREICH

PRODUZIERENDES GWERBE			HANDEL UND VERKEHR			SONSTIGER BEREICH (DIENSTLEISTUNGEN)			ERWERBS- TÄETIGE AM ARBEITSORT IN VH DER ERWERBS- TÄETIGEN AM WOHNORT
INSGESAMT		MAENNLICH	INSGESAMT		MAENNLICH	INSGESAMT		MAENNLICH	
ANZAHL	IN VH VON SPALTE 93		ANZAHL	IN VH VON SPALTE 93		ANZAHL	IN VH VON SPALTE 93		
99	100	101	102	103	104	105	106	107	109
44	23,8	40	36	19,5	17	56	30,3	29	47,2
6	8,5	4	8	11,3	5	4	5,6	2	65,1
69	52,3	60	12	9,1	7	23	17,4	12	53,4
133	56,4	116	41	17,4	22	15	6,4	8	49,7
6	16,2	4	3	8,1	2	7	18,9	5	56,1
152	23,0	129	108	16,3	63	165	24,9	89	38,4
25	43,1	19	17	29,3	10	8	13,8	4	61,7
39	17,6	28	38	17,2	19	53	24,0	34	59,9
15	8,2	9	18	9,9	12	49	26,9	28	49,6
15	20,5	8	8	11,0	3	7	9,6	2	46,5
32	18,4	21	28	16,1	17	60	34,5	28	40,0
835	47,7	580	428	24,4	250	404	23,1	195	82,1
32	15,2	30	15	7,1	5	89	42,4	62	60,9
	0,0		2	10,0			0,0		66,7
96	46,4	80	29	14,0	20	32	15,5	16	39,9
12	12,9	9	14	15,1	8	24	25,8	10	34,3
64	34,2	51	24	12,8	12	53	28,3	23	53,0
22 059	45,9	16 375	9 039	18,8	5 084	12 313	25,6	5 699	71,5

STATI-
STISCHE

X

SCHUELER UND STUDIERENDE

AM WOHNORT
DAVON BESUCHEN DIE (DAS)

KENN-
ZIFFER

GEMEINDE

INSGESAMT	VOLKS- SCHULE	REAL- SCHULE	GYM- NASIUM	BERUFS- FACH-/ FACH- SCHULE	INGE- NIEUR- SCHULE	HOCH- SCHULE	AM SCHULORT
109	110	111	112	113	114	115	116


noch: 62 Kreis Stormarn

62 071	STAPELFELD	111	76	7	21	3	1	3	219
62 072	STEINFELD	53	42	5	5	1			26
62 073	STELLAU	84	65	6	7	5		1	64
62 074	STEMWARDE	178	127	27	15	7	2		13
62 075	STUBBENDORF	12	10	2					
• 62 076	TANGSTEDT	551	429	71	35	10	3	3	374
62 077	TIMMERHORN	37	26	8	3				
62 078	TODENDORF	137	108	12	12	4	1		60
62 079	TRALAU	134	103	22	7	2			104
• 62 080	TRAVENBERG	52	43	6	2			1	33
• 62 081	TREMSBUETTEL	179	111	46	18	2		2	98
62 082	TRITTAU	745	554	81	82	12	3	13	944
62 083	WESTERAU	150	119	14	15	2			87
62 084	WILLENDORF	15	12	2	1				
62 085	WILLINGHUSEN	187	119	26	30	9	1	2	96
62 086	WITZHAVE	88	65	16	3	3		1	
62 087	ZARPEN	145	106	24	11	1	1	2	364
• ZUSAMMEN		23 098	15 031	3 145	3 685	539	140	558	20 992

BERUFSPENDLER

AUSBILDUNGSPENDLER

AUSPENDLER			EINPENDLER			AUSPENDLER			EINPENDLER	
INSGESAMT		MAENNLICH	INSGESAMT		MAENNLICH	INSGESAMT		INSGESAMT		
ANZAHL	IN VH VON SPALTE 59		ANZAHL	IN VH VON SPALTE 93		ANZAHL	IN VH VON SPALTE 109	ANZAHL	IN VH VON SPALTE 116	
117	118	119	120	121	122	123	124	125	126	
245	42,5	165	38	20,5	26	37	33,3	145	66,2	
41	37,6	28	3	4,2	2	27	50,9		0,0	
152	61,5	101	37	28,0	34	20	23,8		0,0	
335	69,8	231	91	38,6	83	165	92,7		0,0	
31	47,0	19	2	5,4	1	12	100,0		0,0	
1 120	64,9	782	57	6,6	52	178	32,3	1	0,3	
56	59,6	42	20	34,5	16	31	83,8		0,0	
190	51,5	145	42	19,0	28	80	58,4	3	5,0	
191	52,0	139	6	3,3	4	30	22,4		0,0	
85	54,1	62	1	1,4	1	19	36,5		0,0	
281	64,6	208	20	11,5	10	81	45,3		0,0	
991	46,4	761	608	34,7	399	122	16,4	321	34,0	
167	48,4	116	32	15,2	27	63	42,0		0,0	
11	36,7	9	1	5,0	1	13	86,7		0,0	
363	69,9	242	51	24,6	46	94	50,3	3	3,1	
195	72,0	136	17	18,3	11	87	98,9		0,0	
192	54,4	141	26	13,9	18	37	25,5	256	70,3	
36 728	54,7	26 050	17 570	36,6	12 267	6 871	29,7	4 765	22,7	



Stadtteile der kreisfreien Städte

Gebietsstand am 27. 5. 1970

Hinweis

Kreisfreie Städte, bei denen ein Vergleich mit früheren Zählungsergebnissen durch Gebietsänderungen eingeschränkt oder nicht möglich ist, sind durch einen vorangestellten ● kenntlich gemacht.

Für die Spalten 1 – 3, 8, 10 – 13, 93 – 108 und 116 – 126 sind keine Ergebnisse festgestellt worden.

STATI-
STISCHE

Y

KENN-
ZIFFER

GEMEINDE

FLAECHE

AM

27.5.

1970

IN QKM

17.5.1939

13.9.1950

6.6.1961

WOHNBEVOELKERUNG AM

27.5.1970

INSGESAMT

MAENNLICH

WEIBLICH

1

2

3

4

5

6

7

• 01 Flensburg, kreisfreie Stadt

01 001	ALTSTADT				9 341	5 865	2 637	3 228
01 002	NEUSTADT				7 486	5 929	2 554	3 375
01 003	NORDSTADT				15 247	13 300	6 187	7 113
01 004	WESTLICHE HOEHE				9 290	9 457	3 996	5 461
01 005	FRIESISCHER BERG				7 869	8 468	3 892	4 576
01 006	WEICHE				5 216	4 970	2 646	2 324
01 007	SUEDSTADT				8 195	6 972	3 233	3 739
01 008	SANDBERG				5 408	4 746	2 121	2 625
01 009	JUERGENSBY				13 243	10 055	4 504	5 551
01 010	FRUERLUND				5 988	6 869	3 001	3 868
01 011	MUERWIK				11 006	14 554	7 382	7 172
01 012	ENGELSBY				1 426	4 291	2 048	2 243

• 02 Kiel, kreisfreie Stadt

02 010	ALTSTADT				1 295	859	375	484
02 020	VORSTADT				2 647	2 064	938	1 126
02 030	EXERZIERPLATZ				10 679	8 289	3 618	4 671
02 040	DAMPERHOF				5 363	4 467	1 827	2 640
02 050	BRUNSWIK				10 863	8 949	3 893	5 056
02 060	DUESTERNBROOK				4 800	3 903	1 864	2 039
02 070	AM BLUECHERPLATZ				19 190	15 138	6 766	8 372
02 081	WIK 1					7 149	3 333	3 816
02 082	WIK 2					8 443	5 191	3 252
02 083	WIK 3				20 580	206	98	108
02 084	WIK 4					6 886	3 417	3 469
02 085	WIK 5					82	43	39
02 091	RAVENSBERG 1					14 767	6 650	8 117
02 092	RAVENSBERG 2				19 030	271	150	121
02 093	RAVENSBERG 3					84	42	42
02 100	SCHREVENTEICH				19 816	15 946	6 936	9 010
02 111	AM SUEDFRIEDHOF 1					19 359	8 608	10 751
02 112	AM SUEDFRIEDHOF 2					491	234	257
02 113	AM SUEDFRIEDHOF 3				23 802	361	156	205
02 114	AM SUEDFRIEDHOF 4					119	62	57
02 121	GAARDEN-DST 1					69	36	33
02 122	GAARDEN-DST 2				23 215	20 686	9 338	11 348
02 131	GAARDEN-SUED,KRONSBURG 1					320	147	173
02 132	GAARDEN-SUED,KRONSBURG 2					5 410	2 470	2 940
02 133	GAARDEN-SUED,KRONSBURG 3				16 302	1 766	866	900
02 134	GAARDEN-SUED,KRONSBURG 4					5 659	2 581	3 078
02 141	HASSE 1					2 326	1 047	1 279
02 142	HASSE 2				15 277	10 893	4 912	5 981
02 143	HASSE 3					1 808	911	897
02 151	HASSEL DIEK SDAMM 1					1 620	804	816
02 152	HASSEL DIEK SDAMM 2				3 068	2 611	1 275	1 336
02 160	ELLERBEK				7 126	7 371	3 453	3 918
02 170	WELLINGDOORF				12 245	11 464	5 404	6 060
02 180	HOLTENAU				7 208	7 878	3 988	3 890
02 190	PRIES				10 962	9 243	4 494	4 749
02 200	FRIEDRICHSDORF				3 628	3 564	1 801	1 763
02 211	NEUMUEHLEN-DIETRICHSDORF 1					421	413	8
02 212	NEUMUEHLEN-DIETRICHSDORF 2				13 210	15 291	7 521	7 770
02 213	NEUMUEHLEN-DIETRICHSDORF 3					1 203	600	603
02 221	ELMSCHENHAGEN 1					6 819	3 256	3 563
02 222	ELMSCHENHAGEN 2				19 706	7 724	3 692	4 032
02 223	ELMSCHENHAGEN 3					2 106	935	1 171
02 231	SUCHSDORF 1					79	38	41
02 232	SUCHSDORF 2				2 361	7 013	3 509	3 504
02 233	SUCHSDORF 3					6	4	2
02 241	SCHILKSEE 1					2 430	1 167	1 263
02 242	SCHILKSEE 2				1 080	20	9	11
02 251	METTENHOF 1					537	268	269
02 252	METTENHOF 2				628	10 237	5 045	5 192
02 260	RUSSEE				2 511	2 793	1 345	1 448
02 270	MEIMERSDORF					907	983	484
02 280	MOORSEE					918	873	428
02 290	WELLSEE				1 573	2 221	1 079	1 142
02 300	ROENNE				300	442	206	236

ZU- BZW. ABNAHME (-)
DER WOHNBEVÖLKERUNG
IN VH

BEVÖLKERUNGSDICHTE

VON DER WOHNBEVÖLKERUNG SIND

		1939	1950	1961	1970	LEDIG		VERHEIRATET		VERWITWET	
1939 BIS 1970	1961 BIS 1970	EINWOHNER JE QKM				INSGESAMT	WEIBLICH	INSGESAMT	WEIBLICH	INSGESAMT	WEIBLICH
8	9	10	11	12	13	14	15	16	17	18	19
	37,2-					2 230	1 100	2 617	1 318	650	572
	20,8-					2 142	1 152	2 819	1 435	719	621
	12,8-					4 728	2 220	6 761	3 423	1 399	1 186
	1,8					3 792	2 140	4 404	2 232	1 042	919
	7,6					3 279	1 592	4 097	2 061	885	774
	4,7-					2 410	955	2 162	1 059	319	262
	14,9-					2 549	1 233	3 516	1 762	741	622
	12,2-					1 572	756	2 354	1 183	640	558
	24,1-					3 418	1 681	5 011	2 525	1 260	1 081
	14,7					2 592	1 368	3 320	1 687	794	697
	32,2					6 515	2 743	6 810	3 412	936	833
	200,9					1 842	877	2 038	1 030	314	273
	33,7-					348	192	380	189	79	70
	22,0-					785	394	1 005	508	192	172
	22,4-					2 918	1 514	3 900	1 952	1 111	962
	16,7-					1 921	1 082	1 790	906	571	506
	17,6-					3 241	1 740	4 389	2 206	989	864
	18,7-					1 915	921	1 584	788	316	275
	21,1-					5 500	2 805	7 593	3 829	1 610	1 412
						2 600	1 243	3 736	1 889	637	558
						4 168	1 057	3 472	1 561	574	491
	10,6					78	39	105	53	16	12
						3 337	1 531	3 089	1 582	344	273
						30	9	38	19	12	10
	20,5-					4 810	2 294	7 609	3 827	1 883	1 650
						117	48	144	66	9	7
						38	18	39	19	6	5
	19,5-					5 302	2 730	7 821	3 917	2 297	1 981
						6 099	2 997	9 782	4 910	2 679	2 305
	14,6-					148	72	273	135	54	41
						104	56	202	107	40	32
						44	17	64	32	7	7
	10,6-					22	9	42	21	2	2
						6 449	3 058	10 653	5 356	2 796	2 391
						99	49	172	86	42	33
	19,3-					1 915	940	2 780	1 396	605	531
						628	282	917	460	185	143
						1 603	773	3 207	1 620	667	569
	1,6-					721	345	1 207	610	305	264
						3 878	1 932	5 437	2 767	1 230	1 053
						764	309	834	418	167	146
						759	346	699	349	105	77
	37,9					1 160	501	1 147	579	242	212
	3,4					2 438	1 159	3 943	1 972	812	684
	6,4-					4 101	1 914	6 002	3 031	1 049	918
	9,3					3 273	1 337	3 850	1 941	606	510
	15,7-					3 285	1 445	4 965	2 500	796	672
	1,8-					1 368	619	1 895	911	220	185
						114	2	307	6		
	28,0					5 959	2 702	7 990	3 996	1 043	882
						430	182	637	320	116	92
						2 459	1 111	3 499	1 762	647	548
	15,5-					2 544	1 147	4 223	2 119	769	654
						862	467	1 013	517	187	153
						44	23	32	17	2	1
	200,6					3 008	1 348	3 528	1 768	322	280
						2		4	2		
	126,9					982	479	1 247	621	163	136
						9	5	10	5	1	1
	1615,6					179	79	311	158	36	26
						4 496	2 143	5 336	2 704	280	248
	11,2					1 106	526	1 423	716	214	177
	8,4					389	169	486	244	84	72
	4,9-					329	146	459	232	73	59
	41,2					824	378	1 199	604	158	139
	47,3					206	110	205	102	25	21

VON DER WOHNBEVÖLKERUNG SIND

STATI-
STISCHE

Y

KENN-
ZIFFER

GEMEINDE

UNTER	6		15		18		21		30		45		
6	15	18	21	30	45	60	60	60	60	60	60	60	
JAHRE	ALT	JAHRE	ALT	JAHRE	ALT	JAHRE	ALT	JAHRE	ALT	JAHRE	ALT	JAHRE	ALT
20	21	22	23	24	25	26							

•01 Flensburg, kreisfreie Stadt

01 001	ALTSTADT	613	549	194	264	970	1 020	921
01 002	NEUSTADT	585	558	174	243	836	962	951
01 003	NORDSTADT	1 210	1 529	544	562	1 556	2 337	2 434
01 004	WESTLICHE HOEHE	869	1 152	354	376	971	1 692	1 661
01 005	FRIESISCHER BERG	807	1 066	349	327	951	1 557	1 425
01 006	WEICHE	593	789	177	318	929	947	581
01 007	SUEDSTADT	559	911	287	280	719	1 289	1 442
01 008	SANDBERG	443	410	165	179	663	747	774
01 009	JUERGENSBY	875	935	318	383	1 364	1 643	1 704
01 010	FRUERLUND	707	785	241	257	886	1 267	1 227
01 011	MUERWIK	1 581	2 119	528	825	2 366	2 828	2 208
01 012	ENGELSBY	593	738	153	149	487	953	621

•02 Kiel, kreisfreie Stadt

02 010	ALTSTADT	60	59	20	31	148	178	165
02 020	VORSTADT	159	156	45	103	364	368	388
02 030	EXERZIERPLATZ	583	655	196	342	1 269	1 313	1 511
02 040	DAMPERHOF	319	353	185	265	704	698	781
02 050	BRUNSWIK	598	812	230	326	1 395	1 512	1 786
02 060	DUESTERNBROOK	205	240	98	294	897	527	630
02 070	AM BLUECHERPLATZ	1 061	1 197	422	601	2 418	2 354	3 120
02 081	WIK 1	659	746	235	281	988	1 271	1 463
02 082	WIK 2	494	584	230	987	2 358	1 063	1 225
02 083	WIK 3	12	16	11	9	20	43	35
02 084	WIK 4	776	1 205	241	317	1 149	1 508	944
02 085	WIK 5	5	4	5	4	14	10	18
02 091	RAVENSBURG 1	1 064	1 034	301	584	2 476	2 171	2 810
02 092	RAVENSBURG 2	21	30	17	15	48	74	49
02 093	RAVENSBURG 3	11	13	4	2	13	16	7
02 100	SCHREVENTEICH	1 094	1 190	383	640	2 316	2 382	2 845
02 111	AM SUEDFRIEDHOF 1	1 488	1 547	503	652	2 818	3 162	3 489
02 112	AM SUEDFRIEDHOF 2	22	40	19	23	55	67	126
02 113	AM SUEDFRIEDHOF 3	28	30	4	7	53	64	52
02 114	AM SUEDFRIEDHOF 4	11	20	1	5	12	25	22
02 121	GAARDEN-OST 1	5	7	3	2	8	12	16
02 122	GAARDEN-OST 2	1 515	1 911	643	787	2 540	3 363	4 015
02 131	GAARDEN-SUED, KRONSBURG 1	27	18	14	8	56	45	49
02 132	GAARDEN-SUED, KRONSBURG 2	379	573	184	238	629	894	1 134
02 133	GAARDEN-SUED, KRONSBURG 3	138	238	55	73	178	379	305
02 134	GAARDEN-SUED, KRONSBURG 4	420	423	182	198	719	872	1 249
02 141	HASSE 1	163	213	85	71	329	354	428
02 142	HASSE 2	1 019	1 178	311	383	1 412	2 064	1 873
02 143	HASSE 3	170	255	109	109	181	307	287
02 151	HASSEL DIEKSDAMM 1	202	310	88	66	153	312	231
02 152	HASSEL DIEKSDAMM 2	239	486	143	133	222	537	432
02 160	ELLERBEK	476	834	273	270	828	1 440	1 523
02 170	WELLINGDORF	945	1 517	467	460	1 244	2 305	2 104
02 180	HOLTENAU	768	1 046	281	404	1 269	1 411	1 298
02 190	PRIES	930	1 191	322	321	1 112	1 921	1 640
02 200	FRIEDRICHSDORF	368	494	144	138	463	792	594
02 211	NEUMUEHLEN-DIETRICHSDORF 1	3	1	1	18	223	163	7
02 212	NEUMUEHLEN-DIETRICHSDORF 2	1 875	2 113	596	587	1 996	3 227	2 356
02 213	NEUMUEHLEN-DIETRICHSDORF 3	115	156	53	42	111	260	216
02 221	ELMSCHENHAGEN 1	581	812	280	292	859	1 057	1 435
02 222	ELMSCHENHAGEN 2	671	782	298	324	980	1 275	1 621
02 223	ELMSCHENHAGEN 3	207	263	90	82	241	396	378
02 231	SUCHSDORF 1	10	17	8	3	8	18	10
02 232	SUCHSDORF 2	942	1 245	245	228	868	1 857	883
02 233	SUCHSDORF 3				2		2	
02 241	SCHILKSEE 1	373	345	76	67	361	518	368
02 242	SCHILKSEE 2	1	2		1	5	6	4
02 251	METTENHOF 1	51	63	16	22	93	110	92
02 252	METTENHOF 2	2 307	1 536	222	156	2 113	2 568	731
02 260	RUSSEE	289	387	115	128	333	588	472
02 270	MEIMERSDORF	92	146	40	42	114	187	176
02 280	MOORSEE	86	107	37	38	111	169	147
02 290	WELLSEE	263	274	72	62	329	521	353
02 300	ROENNE	79	74	21	13	38	105	69

VON DER WOHNBEVOELKERUNG SIND

UNTER 65 UND MEHR					EVANGELISCH		ROEMISCH-KATHOLISCH		PERSONEN DIE ANDERSWO ZUR WOHNRE-VOELKERUNG GEMOEREN	AUSLAENDFR		
60 BIS UNTER 65 JAHRE ALT	65 BIS UNTER 75 JAHRE ALT	75 UND MEHR JAHRE ALT	UNTER 15 JAHRE ALT IN VH VON SPALTE 5	65 UND MEHR IN VH VON SPALTE 5	ANZAHL	IN VH VON SPALTE 5	ANZAHL	IN VH VON SPALTE 5	ANZAHL	IN VH VON SPALTE 5	ANZAHL	IN VH VON SPALTE 5
27	28	29	30	31	32	33	34	35	36	37	38	
372	631	331	19,8	16,4	5 003	85,3	301	5,1	127	228	3,9	
432	734	454	19,3	20,0	5 123	86,4	310	5,2	107	122	2,1	
944	1 495	689	20,6	16,4	11 320	85,1	686	5,2	298	256	1,9	
691	1 055	636	21,4	17,9	7 997	84,6	610	6,5	310	171	1,8	
533	896	557	22,1	17,2	7 253	85,7	436	5,1	292	135	1,6	
196	279	161	27,8	8,9	4 298	86,5	409	8,2	126	17	0,3	
401	653	431	21,1	15,5	6 090	87,3	433	6,2	126	72	1,0	
369	612	384	18,0	21,0	4 041	85,1	258	5,4	71	85	1,8	
790	1 328	715	18,0	20,3	8 753	87,1	486	4,8	248	222	2,2	
423	706	370	21,7	15,7	5 804	84,5	566	8,2	206	61	0,9	
666	966	467	25,4	9,8	12 007	82,5	1 477	10,1	459	134	0,9	
192	260	145	31,0	9,4	3 730	86,9	279	6,5	74	54	1,3	
56	90	52	13,9	16,5	647	75,3	80	9,3	47	39	4,5	
178	208	95	15,3	14,7	1 592	77,1	179	8,7	72	89	4,3	
728	1 035	657	14,9	20,4	6 521	78,7	589	7,1	240	152	1,8	
282	530	350	15,0	19,7	3 460	77,5	360	8,1	179	88	2,0	
712	1 021	557	15,8	17,6	7 038	78,6	741	8,3	306	110	1,2	
313	425	274	11,4	17,9	3 120	79,9	366	9,4	255	158	4,0	
1 171	1 758	1 036	14,9	18,5	12 129	80,1	1 168	7,7	754	219	1,4	
506	654	346	19,7	14,0	5 675	79,4	593	8,3	296	50	0,7	
539	637	326	12,8	11,4	6 383	75,6	1 145	13,6	314	43	0,5	
17	28	15	13,6	20,9	163	79,1	19	9,2	6	3	1,5	
218	281	247	28,8	7,7	5 446	79,1	679	9,9	242	119	1,7	
13	5	4	11,0	11,0	63	76,8	4	4,9	10	1	1,2	
1 377	1 961	989	14,2	20,0	11 496	77,8	1 088	7,4	459	111	0,8	
7	6	4	18,8	3,7	208	76,8	32	11,8	8	23	8,5	
5	11	2	28,6	15,5	79	94,0		0,0	2	2	2,4	
1 366	2 196	1 534	14,3	23,4	12 449	78,1	1 049	6,6	484	226	1,4	
1 596	2 407	1 697	15,7	21,2	15 345	79,3	1 181	6,1	469	208	1,1	
48	51	40	12,6	18,5	402	81,9	16	3,3	6		0,0	
29	54	40	16,1	26,0	262	72,6	16	4,4	11	19	5,3	
8	11	4	26,1	12,6	92	77,3	11	9,2			0,0	
10	6		17,4	8,7	42	60,9	2	2,9		4	5,8	
1 722	2 600	1 590	16,6	20,3	15 798	76,4	1 587	7,7	439	255	1,2	
37	45	21	14,1	20,6	261	81,6	17	5,3	6	4	1,3	
437	585	357	17,6	17,4	4 298	79,4	374	6,9	173	40	0,7	
125	183	92	21,3	15,6	1 376	77,9	101	5,7	36	20	1,1	
558	728	310	14,9	18,3	4 192	74,1	421	7,4	129	106	1,9	
162	304	217	16,2	22,4	1 863	80,1	155	6,7	48	25	1,1	
809	1 156	688	20,2	16,9	8 708	79,9	682	6,3	280	143	1,3	
115	182	93	23,5	15,2	1 486	82,2	90	5,0	31	6	0,3	
102	101	55	31,6	9,6	1 297	80,1	95	5,9	33	24	1,5	
123	194	102	27,8	11,3	2 118	81,1	227	8,7	104	17	0,7	
495	710	522	17,8	16,7	5 592	75,9	619	8,4	140	101	1,4	
762	1 108	552	21,5	14,5	8 953	78,1	968	8,4	263	175	1,5	
432	618	351	23,0	12,3	6 556	83,2	619	7,9	265	32	0,4	
583	823	400	22,9	13,2	7 451	80,6	674	7,3	214	102	1,1	
202	276	93	24,2	10,4	2 694	75,6	335	9,4	79	225	6,3	
1	5		0,7	1,2	13	3,1	11	2,6	1	399	94,8	
836	1 126	579	26,1	11,2	12 173	79,6	1 200	7,8	295	332	2,2	
78	108	64	22,5	14,3	988	82,1	38	3,2	27	4	0,3	
546	683	274	20,4	14,0	5 077	74,5	717	10,5	183	60	0,9	
665	770	338	18,8	14,3	5 950	77,0	566	7,3	161	117	1,5	
169	175	105	22,3	13,3	1 667	79,2	129	6,1	48	15	0,7	
1	2	2	34,2	5,1	74	93,7	1	1,3	2		0,0	
253	331	161	31,2	7,0	5 804	82,8	448	6,4	207	60	0,9	
	2		0,0	33,3	4	66,7		0,0			0,0	
101	160	61	29,5	9,1	1 987	81,8	198	8,1	92	51	2,1	
	1		15,0	5,0	18	90,0	1	5,0	1		0,0	
43	37	10	21,2	8,8	437	81,4	36	6,7	18	2	0,4	
193	302	109	37,5	4,0	8 209	80,2	807	7,9	168	79	0,8	
152	232	97	24,2	11,8	2 345	84,0	181	6,5	41	10	0,4	
64	77	45	24,2	12,4	868	88,3	34	3,5	20	6	0,6	
55	88	35	22,1	14,1	719	82,4	43	4,9	25	8	0,9	
119	157	71	24,2	10,3	1 805	81,3	210	9,5	51	17	0,8	
9	22	12	34,6	7,7	398	90,0	16	3,6	7		0,0	

STATI-
STISCHE
KENN-
ZIFFER

Y

GEMEINDE

PRIVATHAUSHALTE
DAVON

PERSONEN
IN
PRIVAT-
HAUS-
HALTEN
DURCH-
SCHNITT-
LICHE
HAUS-
HALTS-
GROESSE

INSGESAMT

EINPERSONEN-
HAUSHALTE

MEHRPERSONEN-
HAUSHALTE

1961 1970

INS-
GESAMT WEIB-
LICH

INS-
GESAMT DAR. MIT
LED. PERS.
U. 18 JAHREN

45

46

39

40

41

42

43

44

45

46

• 01 Flensburg, kreisfreie Stadt

01 001	ALTSTADT	3 939	2 674	1 141	838	1 533	758	5 826	2,18
01 002	NEUSTADT	3 200	2 700	1 042	792	1 658	791	5 918	2,19
01 003	NORDSTADT	5 429	5 472	1 606	1 225	3 866	1 796	13 462	2,46
01 004	WESTLICHE HOEHE	3 426	3 751	1 192	951	2 559	1 207	9 136	2,44
01 005	FRIESISCHER BERG	3 150	3 297	952	731	2 345	1 154	8 366	2,54
01 006	WEICHE	1 455	1 527	360	247	1 167	730	4 526	2,96
01 007	SUEDSTADT	2 790	2 690	746	571	1 944	971	6 868	2,55
01 008	SANDBERG	2 289	2 121	791	590	1 330	587	4 656	2,20
01 009	JUERGENSBY	5 400	4 568	1 651	1 266	2 917	1 249	10 191	2,23
01 010	FRIJERLUND	2 264	2 825	886	697	1 939	996	6 883	2,44
01 011	MUERWIK	2 974	4 872	1 139	875	3 733	2 141	13 686	2,81
01 012	ENGELSBY	506	1 482	315	243	1 167	711	4 352	2,94

• 02 Kiel, kreisfreie Stadt

02 010	ALTSTADT	640	462	242	171	220	89	873	1,89
02 020	VORSTADT	1 153	1 076	506	332	570	193	2 107	1,96
02 030	EXERZIERPLATZ	4 762	4 076	1 799	1 235	2 277	878	8 204	2,01
02 040	DAMPERHOF	2 231	2 146	1 090	781	1 056	442	4 045	1,88
02 050	BRUNSWIK	4 580	4 300	1 774	1 264	2 526	1 013	8 910	2,07
02 060	DUESTERNBROOK	1 630	1 670	791	479	879	327	3 437	2,06
02 070	AM BLUECHERPLATZ	8 164	7 413	3 048	2 098	4 365	1 675	15 573	2,10
02 081	WIK 1		3 050	969	691	2 081	954	7 291	2,39
02 082	WIK 2		2 590	830	566	1 760	696	6 034	2,33
02 083	WIK 3	6 774	99	44	21	55	25	208	2,10
02 084	WIK 4		2 002	316	176	1 686	1 100	6 334	3,16
02 085	WIK 5		36	11	3	25	9	89	2,47
02 091	RAVENSBERG 1		7 333	2 989	2 106	4 344	1 552	14 859	2,03
02 092	RAVENSBERG 2	8 594	114	47	12	67	38	275	2,41
02 093	RAVENSBERG 3		33	12	4	21	13	85	2,58
02 100	SCHREVENTEICH	8 776	7 776	3 336	2 474	4 440	1 679	15 794	2,03
02 111	AM SUEDFRIEDHOF 1		8 883	3 346	2 489	5 537	2 198	18 861	2,12
02 112	AM SUEDFRIEDHOF 2		220	78	45	142	52	494	2,25
02 113	AM SUEDFRIEDHOF 3	10 228	173	66	49	107	40	369	2,13
02 114	AM SUEDFRIEDHOF 4		49	17	10	32	16	119	2,43
02 121	GAARDEN-OST 1		30	8	4	22	8	69	2,30
02 122	GAARDEN-OST 2	9 498	9 567	3 494	2 645	6 073	2 484	20 871	2,18
02 131	GAARDEN-SUED, KRONSBURG 1		153	56	38	97	38	321	2,10
02 132	GAARDEN-SUED, KRONSBURG 2		2 380	834	601	1 546	651	5 434	2,28
02 133	GAARDEN-SUED, KRONSBURG 3	6 379	702	186	107	516	247	1 788	2,55
02 134	GAARDEN-SUED, KRONSBURG 4		2 578	780	597	1 798	661	5 742	2,23
02 141	HASSE 1		1 088	390	293	698	282	2 362	2,17
02 142	HASSE 2	5 922	4 626	1 606	1 169	3 020	1 409	10 742	2,32
02 143	HASSE 3		640	182	130	458	225	1 670	2,61
02 151	HASSEL DIEKSDAMM 1		551	155	84	396	218	1 620	2,94
02 152	HASSEL DIEKSDAMM 2	1 100	911	237	172	674	417	2 690	2,95
02 160	ELLERBEK	2 661	3 044	906	603	2 138	941	7 252	2,38
02 170	WELLINGDORF	4 328	4 457	1 115	824	3 342	1 603	11 578	2,60
02 180	HOLLENAU	2 243	2 848	707	472	2 141	1 112	7 693	2,70
02 190	PRIES	4 048	3 528	789	541	2 739	1 375	9 309	2,64
02 200	FRIEDRICHSDORF	1 229	1 274	280	182	994	525	3 481	2,73
02 211	NEUMUEHLEN-DIETRICHSDORF 1		16	10		6	3	27	1,69
02 212	NEUMUEHLEN-DIETRICHSDORF 2	4 747	5 421	1 076	755	4 345	2 398	15 293	2,82
02 213	NEUMUEHLEN-DIETRICHSDORF 3		445	88	58	357	178	1 220	2,74
02 221	ELMSCHENHAGEN 1		2 694	707	499	1 987	906	6 954	2,58
02 222	ELMSCHENHAGEN 2	7 010	3 180	852	609	2 328	1 020	7 833	2,46
02 223	ELMSCHENHAGEN 3		718	171	116	547	261	1 892	2,64
02 231	SUCHSDORF 1		19	1	1	18	13	81	4,26
02 232	SUCHSDORF 2	835	2 356	407	236	1 949	1 248	7 158	3,04
02 233	SUCHSDORF 3		2			2		6	3,00
02 241	SCHILKSEE 1		864	189	121	675	406	2 484	2,88
02 242	SCHILKSEE 2	369	10	4	2	6	2	21	2,10
02 251	METTENHOF 1		208	35	23	173	77	547	2,63
02 252	METTENHOF 2	209	3 199	324	240	2 875	2 145	10 380	3,24
02 260	RUSSEE	896	992	201	149	791	415	2 825	2,85
02 270	MEIMERSDORF	314	354	72	43	282	145	997	2,82
02 280	MOORSEE	300	306	57	38	249	127	890	2,91
02 290	WELLSEE	561	856	197	132	659	354	2 265	2,65
02 300	ROENNE	94	127	14	9	113	82	448	3,53

WOHNBEVÖLKERUNG (ERNAEHRER U. ERNAEHRTE) NACH UEBERWIEGENDEM LEBENSUNTERTHALT DES ERNAEHRERS DURCH

PER- SONEN IN AN- STALTEN	ERWERBSTAETIGKEIT		DARUNTER					ERNAEHRTE				
	ANZAHL	IN VH V.SP.5	DAVON GEMOEREN ZUM WIRTSCHAFTSBEREICH					RENTE, PENSION VERMOEGEN UND DGL.		ANZAHL	IN VH V.SP.5	
			LAND- UND FORSTWIRTSCHAFT		PRODUZIEREN- DES GEWERBE	HANDEL UND VERKEHR	SONSTIGER BEREICH	ANZAHL	IN VH V.SP.5			
			ANZAHL		IN VH	VON SPALTE 5						
47	48	49	50	51	52	53	54	55	56	57	58	
122	4 238	72,3	30	0,5	27,4	20,1	24,2		1 627	27,7	2 161	36,8
92	4 145	69,9	5	0,1	31,2	18,0	20,6		1 784	30,1	2 286	38,6
64	9 806	73,7	31	0,2	34,3	14,6	24,6		3 494	26,3	5 641	42,4
539	6 923	73,2	48	0,5	18,3	15,1	39,3		2 534	26,8	4 001	42,3
318	6 022	71,1	31	0,4	18,8	16,5	35,5		2 446	28,9	3 773	44,6
560	4 189	84,3	58	1,2	21,7	21,5	39,9		781	15,7	2 347	47,2
196	5 278	75,7	46	0,7	28,1	25,8	21,1		1 694	24,3	3 142	45,1
144	3 272	68,9	13	0,3	27,0	19,9	21,7		1 474	31,1	1 805	38,0
39	6 908	68,7	36	0,4	26,2	18,9	23,2		3 147	31,3	3 880	38,6
137	4 972	72,4	31	0,5	22,1	14,9	34,9		1 897	27,6	3 069	44,7
1 250	11 993	82,4	48	0,3	17,7	13,6	50,8		2 561	17,6	6 794	46,7
	3 426	79,8	82	1,9	31,3	20,0	26,7		865	20,2	2 214	51,6
15	614	71,5	1	0,1	10,9	22,7	37,7		245	28,5	292	34,0
	1 472	71,3		0,0	21,5	19,9	29,9		592	28,7	699	33,9
204	5 496	66,3	14	0,2	21,0	17,5	27,7		2 793	33,7	3 021	36,4
509	2 954	66,1	5	0,1	14,7	13,8	37,6		1 513	33,9	1 503	33,6
202	6 378	71,3	22	0,2	19,5	16,3	35,3		2 571	28,7	3 494	39,0
605	2 382	61,0	4	0,1	8,1	7,7	45,1		1 521	39,0	1 689	43,3
14	10 303	68,1	16	0,1	13,2	12,5	42,3		4 835	31,9	6 322	41,8
60	5 364	75,0	11	0,2	17,1	10,2	47,5		1 785	25,0	3 239	45,3
2 664	6 791	80,4	8	0,1	15,5	9,0	55,8		1 652	19,6	2 481	29,4
	132	64,1	31	15,0	18,4	6,3	24,3		74	35,9	78	37,9
752	5 341	77,6	13	0,2	13,5	12,9	51,0		1 545	22,4	3 928	57,0
	54	65,9		0,0	19,5	18,3	28,0		28	34,1	29	35,4
181	9 589	64,9	22	0,1	21,4	13,7	29,8		5 178	35,1	5 722	38,7
	238	87,8		0,0	38,7	12,2	36,9		33	12,2	125	46,1
	64	76,2	1	1,2	17,9	14,3	42,9		20	23,8	46	54,8
412	10 325	64,7	30	0,2	19,1	14,0	31,4		5 621	35,3	5 910	37,1
810	13 264	68,5	53	0,3	23,0	17,9	27,4		6 095	31,5	7 108	36,7
	332	67,6	3	0,6	30,5	16,5	20,0		159	32,4	180	36,7
	225	62,3		0,0	24,7	10,2	27,4		136	37,7	151	41,8
	97	81,5		0,0	37,8	21,0	22,7		22	18,5	55	46,2
	60	87,0	1	1,4	55,1	21,7	8,7		9	13,0	28	40,6
119	14 305	69,2	79	0,4	34,0	14,7	20,1		6 381	30,8	7 626	36,9
	219	68,4		0,0	35,9	14,4	18,1		101	31,6	110	34,4
60	3 803	70,3	32	0,6	22,4	19,6	27,7		1 607	29,7	2 353	43,5
	1 327	75,1	10	0,6	31,9	19,4	23,2		439	24,9	738	41,8
	4 055	71,7	25	0,4	35,1	16,4	19,8		1 604	28,3	2 162	38,2
	1 557	66,9	7	0,3	18,6	27,4	20,6		769	33,1	922	39,6
331	7 880	72,3	54	0,5	27,1	15,1	29,6		3 013	27,7	4 619	42,4
160	1 273	70,4	17	0,9	35,7	14,2	19,6		535	29,6	751	41,5
26	1 151	71,0	82	5,1	24,1	21,6	20,3		469	29,0	860	53,1
	2 024	77,5	7	0,3	28,8	14,7	33,8		587	22,5	1 309	50,1
221	5 488	74,5	24	0,3	37,3	12,0	24,8		1 883	25,5	2 995	40,6
69	8 802	76,8	204	1,8	33,9	12,8	28,3		2 662	23,2	5 069	44,2
375	6 247	79,3	52	0,7	17,9	15,4	45,3		1 631	20,7	3 632	46,1
87	7 209	78,0	85	0,9	37,3	12,9	26,9		2 034	22,0	4 189	45,3
132	2 903	81,5	10	0,3	56,2	7,2	17,8		661	18,5	1 648	46,2
394	415	98,6		0,0	98,3	0,2	0,0		6	1,4	10	2,4
226	12 365	80,9	70	0,5	49,5	8,6	22,3		2 926	19,1	7 406	48,4
	953	79,2	12	1,0	46,2	13,4	18,6		250	20,8	567	47,1
	5 035	73,8	28	0,4	28,1	15,0	30,4		1 784	26,2	2 960	43,4
	5 874	76,0	32	0,4	42,6	13,0	20,1		1 850	24,0	3 270	42,3
250	1 477	70,1	21	1,0	32,6	12,8	23,7		629	29,9	850	40,4
	73	92,4	35	44,3	12,7	13,9	21,5		6	7,6	39	49,4
	6 030	86,0	43	0,6	31,0	18,4	36,0		983	14,0	3 762	53,6
	3	50,0		0,0	33,3	0,0	16,7		3	50,0	2	33,3
	1 959	80,6	35	1,4	27,9	16,5	34,9		471	19,4	1 264	52,0
	18	90,0	3	15,0	35,0	20,0	20,0		2	10,0	5	25,0
	453	84,4	8	1,5	27,4	20,7	34,8		84	15,6	233	43,4
	9 332	91,2	41	0,4	29,2	18,7	42,9		905	8,8	6 086	59,5
	2 265	81,1	31	1,1	34,4	18,7	26,9		528	18,9	1 338	47,9
	765	77,8	66	6,7	32,2	15,5	23,4		218	22,5	450	45,8
	668	76,5	35	4,0	29,7	20,3	22,6		205	23,5	398	45,6
	1 839	82,8	30	1,4	28,0	16,5	37,0		382	17,2	1 024	46,1
	378	85,5	56	12,7	32,4	20,8	19,7		64	14,5	243	55,0

STATI-
STISCHE
KENN-
ZIFFER

Y

GEMEINDE

ERWERBSTAETIGE AM WOHNORT

VON
LAND-
INS

ANZAHL	IN VH VON SPALTE 5	MAENNLICH		WEIBLICH		ANZAHL
		ANZAHL	IN VH VON SPALTE 6	ANZAHL	IN VH VON SPALTE 7	

• 01 Flensburg, kreisfreie Stadt

01 001	ALTSTADT	2 605	44,4	1 506	57,1	1 099	34,0	22
01 002	NEUSTADT	2 492	42,0	1 507	59,0	985	29,2	3
01 003	NORDSTADT	5 535	41,6	3 546	57,3	1 989	28,0	20
01 004	WESTLICHE HOEHE	3 834	40,5	2 199	55,0	1 635	29,9	26
01 005	FRIESISCHER BERG	3 234	38,2	2 050	52,7	1 184	25,9	23
01 006	WEICHE	2 212	44,5	1 670	63,1	542	23,3	22
01 007	SUEDSTADT	2 808	40,3	1 841	56,9	967	25,9	23
01 008	SANDBERG	1 926	40,6	1 195	56,3	731	27,8	8
01 009	JUERGENSBY	4 070	40,5	2 538	56,3	1 532	27,6	25
01 010	FRUERLUND	2 641	38,4	1 679	55,9	962	24,9	20
01 011	MUERWIK	6 392	43,9	4 576	62,0	1 816	25,3	30
01 012	ENGELSBY	1 609	37,5	1 076	52,5	533	23,8	40

• 02 Kiel, kreisfreie Stadt

02 010	ALTSTADT	422	49,1	223	59,5	199	41,1	1
02 020	VORSTADT	1 019	49,4	578	61,6	441	39,2	8
02 030	EXERZIERPLATZ	3 513	42,4	2 027	56,0	1 486	31,8	3
02 040	DAMPERHOF	2 000	44,8	999	54,7	1 001	37,9	8
02 050	BRUNSWIK	3 946	44,1	2 228	57,2	1 718	34,0	14
02 060	DUESTERNBROOK	1 487	38,1	909	48,8	578	28,3	3
02 070	AM BLUECHERPLATZ	6 108	40,3	3 675	54,3	2 433	29,1	12
02 081	WIK 1	2 947	41,2	1 911	57,3	1 036	27,1	8
02 082	WIK 2	5 018	59,4	4 017	77,4	1 001	30,8	6
02 083	WIK 3	84	40,8	55	56,1	29	26,9	21
02 084	WIK 4	2 392	34,7	1 628	47,6	764	22,0	14
02 085	WIK 5	44	53,7	27	62,8	17	43,6	1
02 091	RAVENSBERG 1	5 964	40,4	3 610	54,3	2 354	29,0	13
02 092	RAVENSBERG 2	148	54,6	103	68,7	45	37,2	1
02 093	RAVENSBERG 3	24	28,6	17	40,5	7	16,7	1
02 100	SCHREVENTEICH	6 390	40,1	3 822	55,1	2 568	28,5	23
02 111	AM SUEDFRIEDHOF 1	8 156	42,1	5 012	58,2	3 144	29,2	32
02 112	AM SUEDFRIEDHOF 2	214	43,6	143	61,1	71	27,6	2
02 113	AM SUEDFRIEDHOF 3	123	34,1	79	50,6	44	21,5	1
02 114	AM SUEDFRIEDHOF 4	55	46,2	38	61,3	17	29,8	1
02 121	GAARDEN-OST 1	34	49,3	22	61,1	12	36,4	1
02 122	GAARDEN-OST 2	8 820	42,6	5 524	59,2	3 296	29,0	41
02 131	GAARDEN-SUED,KRONSBURG 1	147	45,9	92	62,6	55	31,8	16
02 132	GAARDEN-SUED,KRONSBURG 2	2 151	39,8	1 385	56,1	766	26,1	5
02 133	GAARDEN-SUED,KRONSBURG 3	760	43,0	501	57,9	259	28,8	16
02 134	GAARDEN-SUED,KRONSBURG 4	2 532	44,7	1 612	62,5	920	29,9	6
02 141	HASSEE 1	914	39,3	570	54,4	344	26,9	36
02 142	HASSEE 2	4 432	40,7	2 751	56,0	1 681	28,1	14
02 143	HASSEE 3	766	42,4	533	58,5	233	26,0	35
02 151	HASSEL DIEKSDAMM 1	522	32,2	358	44,5	164	20,1	7
02 152	HASSEL DIEKSDAMM 2	1 006	38,5	677	53,1	329	24,6	18
02 160	ELLERBEK	3 239	43,9	2 105	61,0	1 134	28,9	97
02 170	WELLINGDOORF	4 885	42,6	3 178	58,8	1 707	28,2	34
02 180	HOLTENAU	3 383	42,9	2 441	61,2	942	24,2	42
02 190	PRIES	3 858	41,7	2 630	58,5	1 228	25,9	8
02 200	FRIEDRICHSDORF	1 618	45,4	1 144	63,5	474	26,9	2
02 211	NEUMUEHLEN-DIETRICHSDORF 1	409	97,1	407	98,5	2	25,0	38
02 212	NEUMUEHLEN-DIETRICHSDORF 2	6 426	42,0	4 362	58,0	2 064	26,6	4
02 213	NEUMUEHLEN-DIETRICHSDORF 3	488	40,6	354	59,0	134	22,2	17
02 221	ELMSCHENHAGEN 1	2 913	42,7	1 903	58,4	1 010	28,3	26
02 222	ELMSCHENHAGEN 2	3 416	44,2	2 282	61,8	1 134	28,1	16
02 223	ELMSCHENHAGEN 3	809	38,4	541	57,9	268	22,9	15
02 231	SUCHSDORF 1	37	46,8	25	65,8	12	29,3	28
02 232	SUCHSDORF 2	2 836	40,4	1 920	54,7	916	26,1	20
02 233	SUCHSDORF 3	3	50,0	3	75,0	0,0	0,0	2
02 241	SCHILKSEE 1	918	37,8	642	55,0	276	21,9	5
02 242	SCHILKSEE 2	13	65,0	8	88,9	5	45,5	2
02 251	METTENHOF 1	254	47,3	168	62,7	86	32,0	16
02 252	METTENHOF 2	3 790	37,0	2 662	52,8	1 128	21,7	20
02 260	RUSSEE	1 198	42,9	772	57,4	426	29,4	48
02 270	MEIMERSDORF	410	41,7	277	57,2	133	26,7	30
02 280	MOORSEE	349	40,0	236	55,1	113	25,4	21
02 290	WELLSEE	984	44,3	636	58,9	348	30,5	21
02 300	ROENNE	179	40,5	114	55,3	65	27,5	32

DEN ERWERBSTAETIGEN AM WOHNRORT GEGHOREN ZUM WIRTSCHAFTSBEREICH

UND FORSTWIRTSCHAFT

PRODUZIERENDES GEMERBE

HANDEL UND VERKEHR

SONSTIGER BEREICH (DIENSTLEIST.)

GESAMT IN VH VON SPALTE 59	MAENNLICH	INSGESAMT			MAENNLICH	INSGESAMT		MAENNLICH	INSGESAMT		MAENNLICH
		ANZAHL	IN VH VON SPALTE 59			ANZAHL	IN VH VON SPALTE 59		ANZAHL	IN VH VON SPALTE 59	
66	67	68	69	70	71	72	73	74	75	76	
0,8	19	877	33,7	653	763	29,3	393	943	36,2	441	
0,1	3	973	39,0	746	687	27,6	363	829	33,3	395	
0,4	13	2 404	43,4	1 799	1 339	24,2	714	1 772	32,0	1 020	
0,7	19	874	22,8	659	825	21,5	481	2 109	55,0	1 040	
0,7	14	816	25,2	624	802	24,8	474	1 593	49,3	938	
1,0	17	520	23,5	392	513	23,2	338	1 157	52,3	923	
0,8	17	986	35,1	737	954	34,0	614	845	30,1	473	
0,4	8	707	36,7	529	579	30,1	343	632	32,8	315	
0,6	18	1 397	34,3	1 109	1 172	28,8	674	1 476	36,3	737	
0,8	14	752	28,5	588	647	24,5	348	1 222	46,3	729	
0,5	25	1 227	19,2	955	1 141	17,9	676	3 994	62,5	2 920	
2,5	27	579	36,0	476	432	26,8	261	558	34,7	312	
0,2	1	63	14,9	48	138	32,7	71	220	52,1	103	
0,0		297	29,1	208	284	27,9	148	438	43,0	222	
0,2	3	1 006	28,6	744	954	27,2	522	1 545	44,0	758	
0,2	3	397	19,9	298	435	21,8	248	1 165	58,3	450	
0,4	11	938	23,8	726	956	24,2	520	2 038	51,6	971	
0,2	2	170	11,4	136	215	14,5	117	1 099	73,9	654	
0,2	9	1 156	18,9	851	1 276	20,9	712	3 664	60,0	2 103	
0,3	6	732	24,8	564	515	17,5	271	1 692	57,4	1 070	
0,1	4	744	14,8	568	544	10,8	318	3 724	74,2	3 127	
25,0	12	26	31,0	19	8	9,5	5	29	34,5	19	
0,6	9	488	20,4	336	463	19,4	269	1 427	59,7	1 014	
0,0		17	38,6	9	11	25,0	8	16	36,4	10	
0,2	9	1 806	30,3	1 373	1 382	23,2	745	2 763	46,3	1 483	
0,0		68	45,9	56	27	18,2	18	53	35,8	29	
4,2		5	20,8	5	4	16,7	2	14	58,3	10	
0,4	18	1 745	27,3	1 332	1 459	22,8	799	3 163	49,5	1 673	
0,4	24	2 599	31,9	2 019	2 242	27,5	1 282	3 283	40,3	1 687	
0,9	2	86	40,2	70	57	26,6	32	69	32,2	39	
0,0		45	36,6	32	25	20,3	15	53	43,1	32	
0,0		24	43,6	20	13	23,6	8	18	32,7	10	
2,9	1	20	58,8	16	8	23,5	4	5	14,7	1	
0,5	31	3 868	43,9	2 982	2 146	24,3	1 098	2 765	31,3	1 413	
0,0		68	46,3	49	36	24,5	20	43	29,3	23	
0,7	11	641	29,8	507	584	27,2	366	910	42,3	501	
0,7	3	281	37,0	224	227	29,9	123	247	32,5	151	
0,6	12	1 144	45,2	868	664	26,2	375	708	28,0	357	
0,7	3	264	28,9	198	340	37,2	216	304	33,3	153	
0,8	25	1 561	35,2	1 160	1 035	23,4	586	1 800	40,6	980	
1,8	9	327	42,7	283	206	26,9	129	219	28,6	112	
6,7	24	186	35,6	143	139	26,6	95	162	31,0	96	
0,7	4	347	34,5	292	219	21,8	131	433	43,0	250	
0,6	14	1 521	47,0	1 170	654	20,2	324	1 046	32,3	597	
2,0	86	2 083	42,6	1 525	970	19,9	496	1 735	35,5	1 071	
1,0	23	774	22,9	582	714	21,1	436	1 861	55,0	1 400	
1,1	35	1 765	45,7	1 404	735	19,1	421	1 316	34,1	770	
0,5	8	1 035	64,0	827	197	12,2	94	378	23,4	215	
0,0		407	99,5	407	2	0,5			0,0		
0,6	29	3 620	56,3	2 823	1 012	15,7	450	1 756	27,3	1 060	
0,8	3	267	54,7	228	101	20,7	54	116	23,8	69	
0,6	14	1 052	36,1	800	725	24,9	411	1 119	38,4	678	
0,8	17	1 682	49,2	1 369	742	21,7	366	966	28,3	530	
2,0	12	319	39,4	268	176	21,8	102	298	36,8	159	
40,5	10	6	16,2	4	6	16,2	4	10	27,0	7	
1,0	20	940	33,1	781	654	23,1	405	1 214	42,8	714	
0,0		2	66,7	2		0,0		1	33,3	1	
2,2	13	287	31,3	250	208	22,7	132	403	43,9	247	
15,4	1	6	46,2	4	1	7,7	1	4	30,8	2	
2,0	3	77	30,3	60	63	24,8	39	109	42,9	66	
0,4	13	1 128	29,8	913	863	22,8	543	1 783	47,0	1 193	
1,7	12	474	39,6	371	324	27,0	172	380	31,7	217	
11,7	26	160	39,0	123	94	22,9	67	108	26,3	61	
8,6	17	133	38,1	104	92	26,4	57	94	26,9	58	
2,1	13	320	32,5	248	240	24,4	123	403	41,0	252	
17,9	20	54	30,2	46	48	26,8	23	45	25,1	25	

STATI- STISCHE KENN- ZIFFER	GEMEINDE	ERWERBS- TÄTIGE MIT WETTERER TÄTIGKEIT IN DER LAND- WIRTSCHAFT		SELBSTÄNDIGE		VON DEN ERWERBSTÄTIGEN MITHELLENDE FAMILIENANGEHÖRIGE		
		INSGESAMT		MAENNLICH		INSGESAMT		
		ANZAHL	IN VON SPALTE 59	ANZAHL	IN VON SPALTE 59	ANZAHL	IN VON SPALTE 59	MAENNLICH
		77	78	79	80	81	82	83
•01 Flensburg, kreisfreie Stadt								
01 001	ALTSTADT	2	268	10,3	188	94	3,6	8
01 002	NEUSTADT	5	204	8,2	154	70	2,8	9
01 003	NORDSTADT	5	281	5,1	217	100	1,8	9
01 004	WESTLICHE HOEHE	6	400	10,4	313	89	2,3	8
01 005	FRIESISCHER BERG	2	228	7,1	183	72	2,2	8
01 006	WEICHE		99	4,5	78	29	1,3	3
01 007	SUEDSTADT	3	197	7,0	147	56	2,0	10
01 008	SANDBERG	1	128	6,6	91	28	1,5	5
01 009	JUERGENSBY	1	365	9,0	274	105	2,6	16
01 010	FRUERLUND	1	153	5,8	111	45	1,7	8
01 011	MUERWIK	3	360	5,6	298	117	1,8	8
01 012	ENGELSBY	3	101	6,3	87	42	2,6	5
•02 Kiel, kreisfreie Stadt								
02 010	ALTSTADT		50	11,8	36	15	3,6	
02 020	VORSTADT		106	10,4	76	30	2,9	5
02 030	EXERZIERPLATZ	4	295	8,4	223	84	2,4	9
02 040	DAMPERHOF	1	177	8,9	118	45	2,3	5
02 050	BRUNSWIK	1	272	6,9	222	77	2,0	7
02 060	DUESTERNBROOK	4	218	14,7	183	43	2,9	1
02 070	AM BLUECHERPLATZ	7	454	7,4	353	123	2,0	17
02 081	WIK 1	2	138	4,7	101	34	1,2	6
02 082	WIK 2	2	139	2,8	108	52	1,0	7
02 083	WIK 3	2	149	10,7	5	4	4,8	1
02 084	WIK 4	1	102	4,3	80	44	1,8	6
02 085	WIK 5		3	6,8	1	2	4,5	
02 091	RAVENSBERG 1	5	307	5,1	235	112	1,9	19
02 092	RAVENSBERG 2	1	6	4,1	5	2	1,4	
02 093	RAVENSBERG 3		2	8,3	2	2	8,3	1
02 100	SCHREVENTEICH	3	394	6,2	307	147	2,3	21
02 111	AM SUEDFRIEDHOF 1	6	452	5,5	337	138	1,7	19
02 112	AM SUEDFRIEDHOF 2		8	3,7	8	3	1,4	1
02 113	AM SUEDFRIEDHOF 3		10	8,1	10		0,0	
02 114	AM SUEDFRIEDHOF 4		6	10,9	6	2	3,6	
02 121	GAARDEN-OST 1			0,0			0,0	
02 122	GAARDEN-OST 2	5	382	4,3	271	150	1,7	22
02 131	GAARDEN-SUED,KRONSBURG 1		15	10,2	12	2	1,4	
02 132	GAARDEN-SUED,KRONSBURG 2	4	179	8,3	135	52	2,4	6
02 133	GAARDEN-SUED,KRONSBURG 3		40	5,3	30	20	2,6	4
02 134	GAARDEN-SUED,KRONSBURG 4	2	79	3,1	53	31	1,2	2
02 141	HASSEE 1	1	43	4,7	33	13	1,4	2
02 142	HASSEE 2	3	272	6,1	227	101	2,3	9
02 143	HASSEE 3	3	30	3,9	26	15	2,0	2
02 151	HASSEL DIEKSDAMM 1	2	56	10,7	48	19	3,6	1
02 152	HASSEL DIEKSDAMM 2		53	5,3	45	24	2,4	1
02 160	ELLERBEK	3	144	4,4	117	48	1,5	3
02 170	WELLINGDORF	11	178	3,6	128	71	1,5	9
02 180	HOLTENAU	4	137	4,0	110	62	1,8	8
02 190	PRIES	4	197	5,1	163	87	2,3	12
02 200	FRIEDRICHSDORF		32	2,0	24	11	0,7	1
02 211	NEUMUEHLEN-DIETRICHSDORF 1			0,0			0,0	
02 212	NEUMUEHLEN-DIETRICHSDORF 2	5	178	2,8	130	85	1,3	12
02 213	NEUMUEHLEN-DIETRICHSDORF 3	3	27	5,5	17	11	2,3	1
02 221	ELMSCHENHAGEN 1	4	135	4,6	103	67	2,3	12
02 222	ELMSCHENHAGEN 2	8	147	4,3	116	77	2,3	10
02 223	ELMSCHENHAGEN 3	5	42	5,2	37	18	2,2	6
02 231	SUCHSDORF 1		1	2,7		2	5,4	1
02 232	SUCHSDORF 2	3	169	6,0	136	67	2,4	9
02 233	SUCHSDORF 3			0,0			0,0	
02 241	SCHILKSEE 1	1	52	5,7	39	20	2,2	5
02 242	SCHILKSEE 2		1	7,7	1	1	7,7	
02 251	METTENHOF 1	2	12	4,7	10	6	2,4	
02 252	METTENHOF 2	5	91	2,4	75	39	1,0	3
02 260	RUSSEE	3	111	9,3	94	52	4,3	7
02 270	MEIMERSDORF	4	47	11,5	41	28	6,8	7
02 280	MOORSEE	3	30	8,6	28	26	7,4	8
02 290	WELLSEE	1	73	7,4	61	26	2,6	4
02 300	ROENNE		20	11,2	15	13	7,3	1

AM WOHNORT SIND NACH DER STELLUNG IM BERUF

BEÄMTE			ANGESTELLTE (EINSCHL. KAUFM. LEHRLINGE)			ARBEITER (EINSCHL. GWERBL. LEHRLINGE)		
INSGESAMT		MAENNLICH	INSGESAMT		MAENNLICH	INSGESAMT		MAENNLICH
ANZAHL	IN VH VON SPALTE 59		ANZAHL	IN VH VON SPALTE 59		ANZAHL	IN VH VON SPALTE 59	
84	85	86	87	88	89	90	91	92
145	5,6	130	929	35,7	403	1 169	44,9	777
182	7,3	163	899	36,1	387	1 137	45,6	794
589	10,6	556	1 922	34,7	936	2 643	47,8	1 828
575	15,0	486	1 779	46,4	786	991	25,8	606
673	20,8	552	1 300	40,2	636	961	29,7	671
875	39,6	865	462	20,9	200	747	33,8	524
467	16,6	430	1 080	38,5	546	1 008	35,9	708
183	9,5	164	697	36,2	313	890	46,2	622
431	10,6	359	1 581	38,8	753	1 588	39,0	1 136
424	16,1	391	1 150	43,5	548	869	32,9	621
2 344	36,7	2 249	2 198	34,4	1 080	1 373	21,5	941
209	13,0	175	568	35,3	304	689	42,8	505
43	10,2	29	237	56,2	110	77	18,2	48
77	7,6	68	465	45,6	217	341	33,5	212
340	9,7	279	1 689	48,1	765	1 105	31,5	751
200	10,0	151	1 097	54,9	402	481	24,1	323
474	12,0	404	2 129	54,0	928	994	25,2	667
408	27,4	349	666	44,8	293	152	10,2	83
1 448	23,7	1 195	2 952	48,3	1 364	1 131	18,5	746
760	25,8	704	1 227	41,6	548	788	26,7	552
2 744	54,7	2 715	1 063	21,2	509	1 020	20,3	678
8	9,5	8	24	28,6	15	39	46,4	26
758	31,7	709	884	37,0	442	604	25,3	391
5	11,4	4	12	27,3	8	22	50,0	14
760	12,7	654	2 788	46,7	1 330	1 997	33,5	1 372
6	4,1	6	51	34,5	29	83	56,1	63
	0,0		7	29,2	4	13	54,2	10
978	15,3	826	3 070	48,0	1 427	1 801	28,2	1 241
950	11,6	847	3 431	42,1	1 571	3 185	39,1	2 238
21	9,8	20	68	31,8	32	114	53,3	82
15	12,2	12	62	50,4	38	36	29,3	19
5	9,1	4	23	41,8	13	19	34,5	15
	0,0		13	38,2	6	21	61,8	16
525	6,0	475	3 141	35,6	1 474	4 622	52,4	3 282
10	6,8	10	41	27,9	17	79	53,7	53
335	15,6	295	937	43,6	486	648	30,1	463
64	8,4	55	288	37,9	158	348	45,8	254
212	8,4	195	813	32,1	388	1 397	55,2	974
169	18,5	158	371	40,6	146	318	34,8	231
588	13,3	507	1 757	39,6	927	1 714	38,7	1 181
45	5,9	40	203	26,5	98	473	61,7	367
53	10,2	43	153	29,3	88	241	46,2	178
109	10,8	102	386	38,4	211	434	43,1	318
244	7,5	209	1 290	39,8	656	1 513	46,7	1 120
437	8,9	409	1 742	35,7	895	2 457	50,3	1 737
905	26,8	875	1 180	34,9	622	1 099	32,5	826
361	9,4	330	1 338	34,7	702	1 875	48,6	1 423
82	5,1	82	516	31,9	269	977	60,4	768
	0,0		3	0,7	1	406	99,3	406
509	7,9	472	2 145	33,4	1 137	3 509	54,6	2 611
22	4,5	21	180	36,9	116	248	50,8	199
251	8,6	226	949	32,6	483	1 511	51,9	1 079
228	6,7	206	1 085	31,8	553	1 879	55,0	1 397
72	8,9	62	340	42,0	179	337	41,7	257
3	8,1	3	9	24,3	5	22	59,5	16
355	12,5	313	1 250	44,1	730	995	35,1	732
1	33,3	1		0,0		2	66,7	2
159	17,3	141	386	42,0	219	301	32,8	238
1	7,7	1	8	61,5	5	2	15,4	1
38	15,0	34	91	35,8	48	107	42,1	76
701	18,5	632	1 789	47,2	1 057	1 170	30,9	895
109	9,1	96	403	33,6	192	523	43,7	383
37	9,0	35	117	28,5	64	181	44,1	130
42	12,0	39	103	29,5	54	148	42,4	107
129	13,1	115	433	44,0	219	323	32,8	237
13	7,3	11	49	27,4	23	84	46,9	64

STATI-
STISCHE
KENN-
ZIFFER

Y

GEMEINDE

SCHUELER UND STUDIERENDE

AM WOHNNORT
DAVON BESUCHEN DIE (DAS)

INSGESAMT	VOLKS- SCHULE	REAL- SCHULE	GYM- NASIUM	BERUFS- FACH-/ FACH- SCHULE		INGE- NIEUR- SCHULE	HOCH- SCHULE	AM SCHULORT
				113	114			

109 110 111 112 113 114 115 116

• 01 Flensburg, kreisfreie Stadt

01 001	ALTSTADT	623	398	66	95	35	15	14
01 002	NEUSTADT	634	418	86	94	22	3	11
01 003	NORDSTADT	1 721	1 226	164	225	59	15	32
01 004	WESTLICHE HOEHE	1 391	751	131	400	31	25	53
01 005	FRIESISCHER BERG	1 334	773	119	288	52	59	43
01 006	WEICHE	800	600	89	90	8	4	9
01 007	SUEDSTADT	1 116	653	148	227	31	28	29
01 008	SANDBERG	513	322	48	72	34	19	18
01 009	JUERGENSBY	1 135	684	99	207	56	29	60
01 010	FRUERLUND	1 045	562	101	178	32	7	165
01 011	MUERWIK	2 334	1 485	193	515	50	17	74
01 012	ENGELSBY	763	608	58	73	10	5	9

• 02 Kiel, kreisfreie Stadt

02 010	ALTSTADT	125	40	13	20	2	2	48
02 020	VORSTADT	247	102	29	36	1	5	74
02 030	EXERZIERPLATZ	1 119	437	148	164	35	28	307
02 040	DAMPERHOF	613	209	70	114	34	6	180
02 050	BRUNSWIK	1 279	480	210	214	37	23	315
02 060	DUESTERNBROOK	980	120	42	171	17	9	621
02 070	AM BLUECHERPLATZ	2 428	645	259	572	71	38	843
02 081	WIK 1	1 068	468	117	277	33	14	159
02 082	WIK 2	786	436	80	122	23	8	117
02 083	WIK 3	28	9	1	8			10
02 084	WIK 4	1 905	852	139	249	34	6	625
02 085	WIK 5	10	4	1	1			4
02 091	RAVENSBERG 1	1 989	693	233	253	42	30	738
02 092	RAVENSBERG 2	56	19	9	10	1	1	16
02 093	RAVENSBERG 3	19	14	2				3
02 100	SCHREVENTEICH	1 955	695	276	365	63	45	511
02 111	AM SUEDFRIEDHOF 1	2 078	1 048	283	321	96	29	301
02 112	AM SUEDFRIEDHOF 2	57	27	15	9			6
02 113	AM SUEDFRIEDHOF 3	46	13	6	9	1		17
02 114	AM SUEDFRIEDHOF 4	18	11	2	4	1		
02 121	GAARDEN-OST 1	9	9					
02 122	GAARDEN-OST 2	2 154	1 514	262	168	51	25	134
02 131	GAARDEN-SUED, KRONSBURG 1	22	16	3	1			2
02 132	GAARDEN-SUED, KRONSBURG 2	878	366	122	146	27	5	212
02 133	GAARDEN-SUED, KRONSBURG 3	268	165	51	28	4	2	18
02 134	GAARDEN-SUED, KRONSBURG 4	519	333	71	52	16	8	39
02 141	HASSEE 1	278	157	46	33	5	2	35
02 142	HASSEE 2	1 476	812	197	208	28	9	222
02 143	HASSEE 3	272	212	38	8	7	1	6
02 151	HASSELDIEKSDAMM 1	377	258	39	45	3	4	28
02 152	HASSELDIEKSDAMM 2	569	346	81	100	11	3	28
02 160	ELLERBEK	981	644	130	118	23	7	59
02 170	WELLINGDOORF	1 691	1 169	221	195	31	19	56
02 180	HOLTEVAU	1 231	748	143	197	30	10	103
02 190	PRIES	1 272	894	168	145	24	7	34
02 200	FRIEDRICHSDORF	523	389	71	46	4	2	11
02 211	NEUMUEHLEN-DIETRICHSDORF 1							
02 212	NEUMUEHLEN-DIETRICHSDORF 2	2 202	1 704	196	204	25	17	56
02 213	NEUMUEHLEN-DIETRICHSDORF 3	177	126	24	17	4	1	5
02 221	ELMSCHENHAGEN 1	909	603	141	85	22	15	43
02 222	ELMSCHENHAGEN 2	877	576	181	67	12	8	33
02 223	ELMSCHENHAGEN 3	302	189	54	34	9	3	13
02 231	SUCHSDORF 1	17	14	2			1	
02 232	SUCHSDORF 2	1 376	860	167	236	21	5	87
02 233	SUCHSDORF 3							
02 241	SCHILKSEE 1	379	236	32	73	11	2	25
02 242	SCHILKSEE 2	3	2		1			
02 251	METTENHOF 1	65	49	11	2	1		2
02 252	METTENHOF 2	1 502	1 063	181	174	19	7	58
02 260	RUSSEE	446	266	53	82	9	7	29
02 270	MEIMERSDORF	149	93	29	16	1	1	9
02 280	MOORSEE	139	84	15	20	2	1	17
02 290	WELLSEE	316	166	48	62	4	4	32
02 300	ROENNE	78	68	6	3	1		

KIEL

STADTTEILE

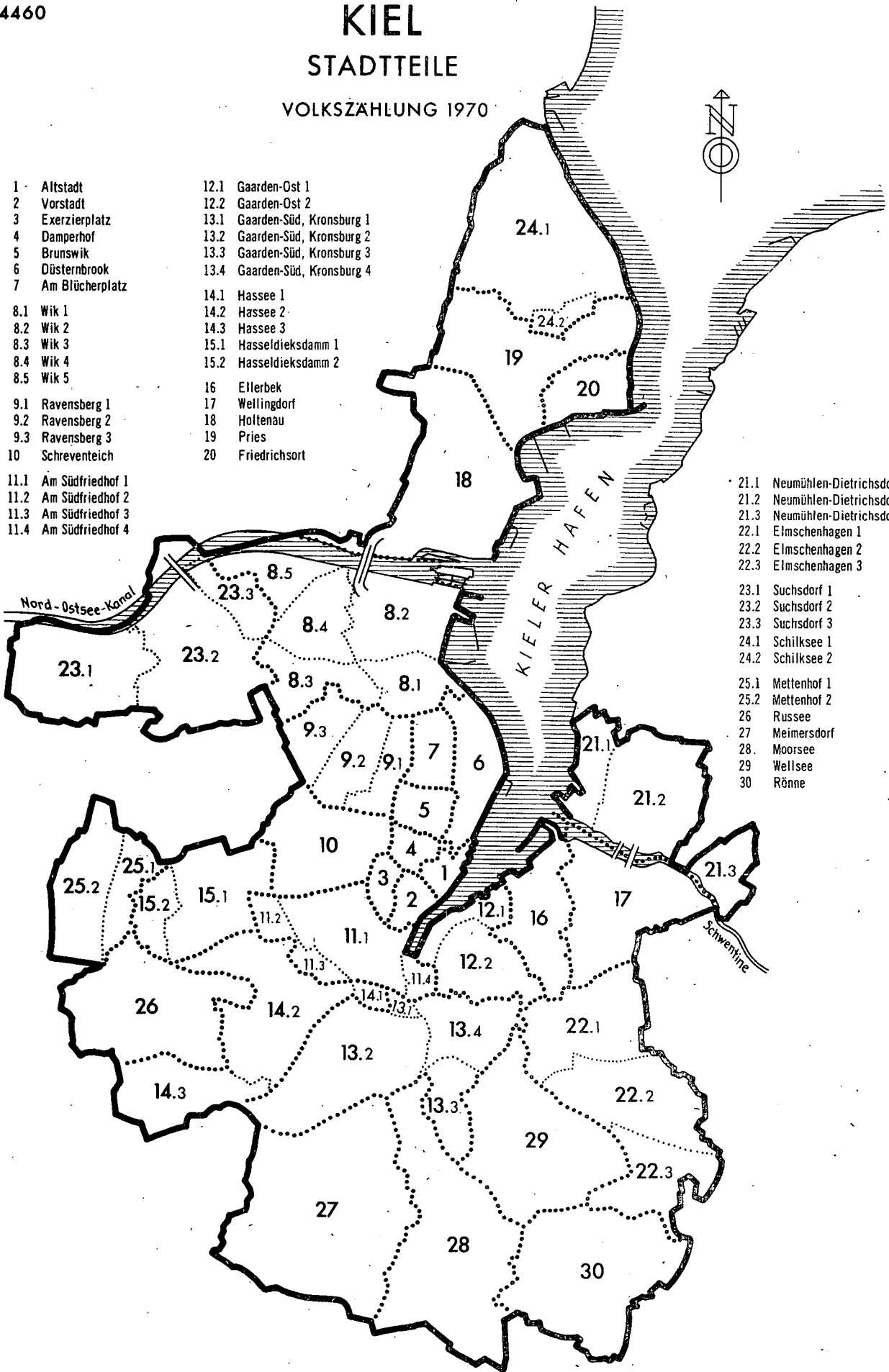
VOLKZÄHLUNG 1970



- 1 Altstadt
- 2 Vorstadt
- 3 Exerzierplatz
- 4 Damberhof
- 5 Brunswik
- 6 Düsterbrook
- 7 Am Blücherplatz
- 8.1 Wik 1
- 8.2 Wik 2
- 8.3 Wik 3
- 8.4 Wik 4
- 8.5 Wik 5
- 9.1 Ravensberg 1
- 9.2 Ravensberg 2
- 9.3 Ravensberg 3
- 10 Schreventeich
- 11.1 Am Südfriedhof 1
- 11.2 Am Südfriedhof 2
- 11.3 Am Südfriedhof 3
- 11.4 Am Südfriedhof 4

- 12.1 Gaarden-Ost 1
- 12.2 Gaarden-Ost 2
- 13.1 Gaarden-Süd, Kronsburg 1
- 13.2 Gaarden-Süd, Kronsburg 2
- 13.3 Gaarden-Süd, Kronsburg 3
- 13.4 Gaarden-Süd, Kronsburg 4
- 14.1 Hassee 1
- 14.2 Hassee 2
- 14.3 Hassee 3
- 15.1 Hasseldieksdamm 1
- 15.2 Hasseldieksdamm 2
- 16 Ellerbek
- 17 Wellingdorf
- 18 Holttenau
- 19 Pries
- 20 Friedrichsort

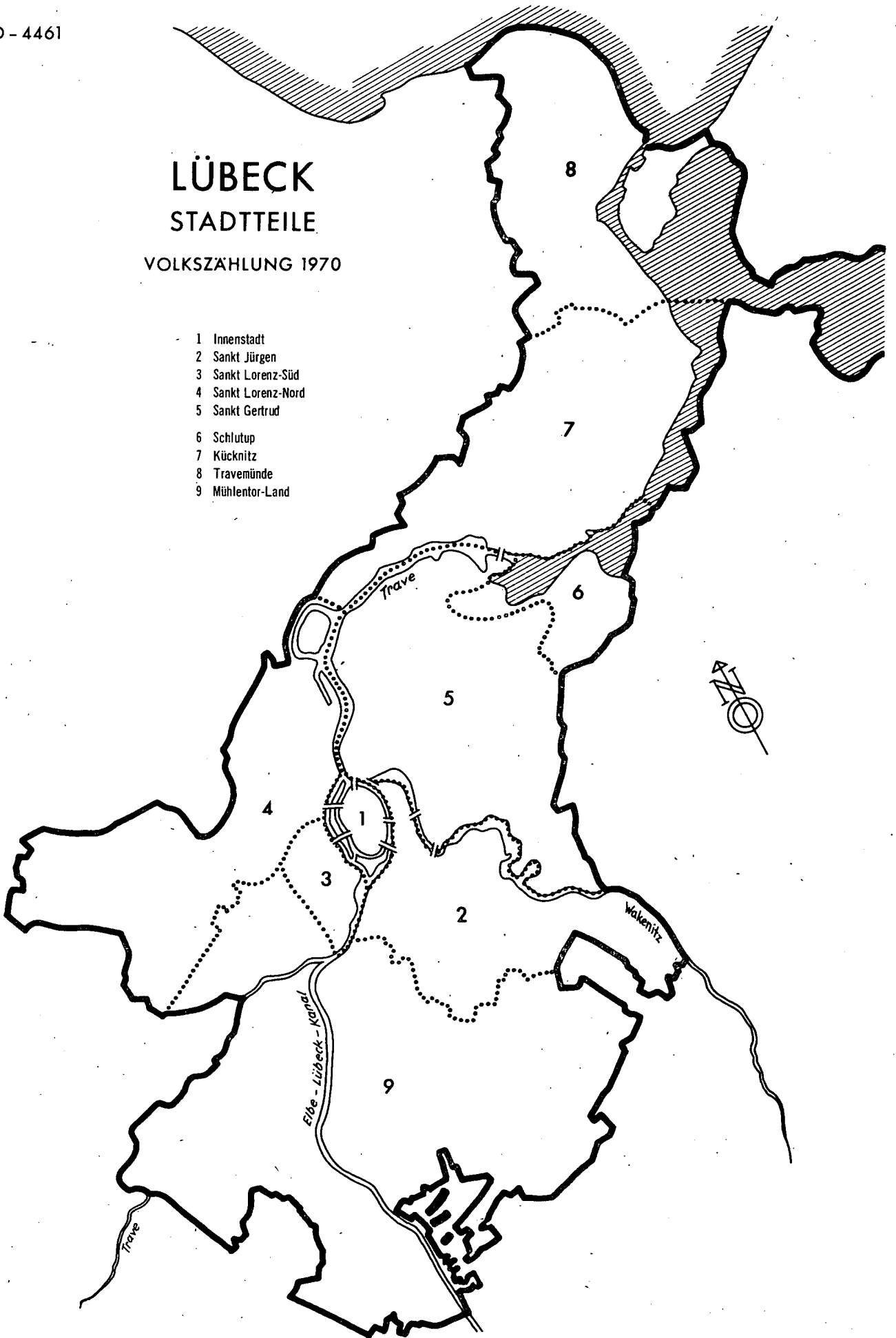
- 21.1 Neumühlen-Dietrichsdorf 1
- 21.2 Neumühlen-Dietrichsdorf 2
- 21.3 Neumühlen-Dietrichsdorf 3
- 22.1 Elmschenhagen 1
- 22.2 Elmschenhagen 2
- 22.3 Elmschenhagen 3
- 23.1 Suchsdorf 1
- 23.2 Suchsdorf 2
- 23.3 Suchsdorf 3
- 24.1 Schilksee 1
- 24.2 Schilksee 2
- 25.1 Mettenhof 1
- 25.2 Mettenhof 2
- 26 Russee
- 27 Meimersdorf
- 28 Moorsee
- 29 Wellsee
- 30 Rönne



LÜBECK STADTTEILE

VOLKSZÄHLUNG 1970

- 1 Innenstadt
- 2 Sankt Jürgen
- 3 Sankt Lorenz-Süd
- 4 Sankt Lorenz-Nord
- 5 Sankt Gertrud
- 6 Schlutup
- 7 Kücnitz
- 8 Travemünde
- 9 Mühlentor-Land

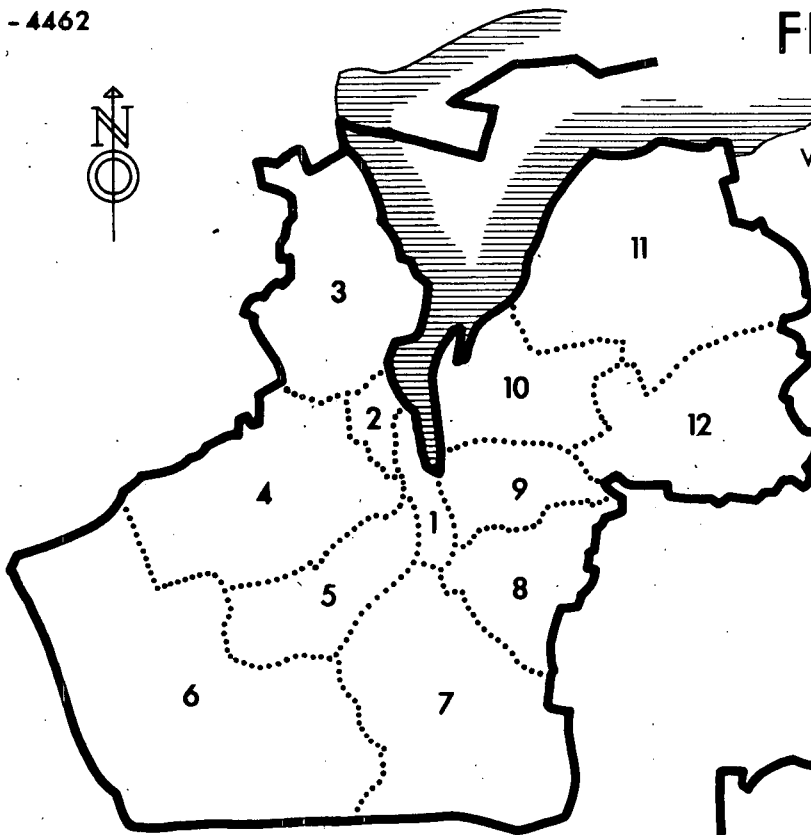




FLENSBURG

STADTTEILE

VOLKSZÄHLUNG 1970



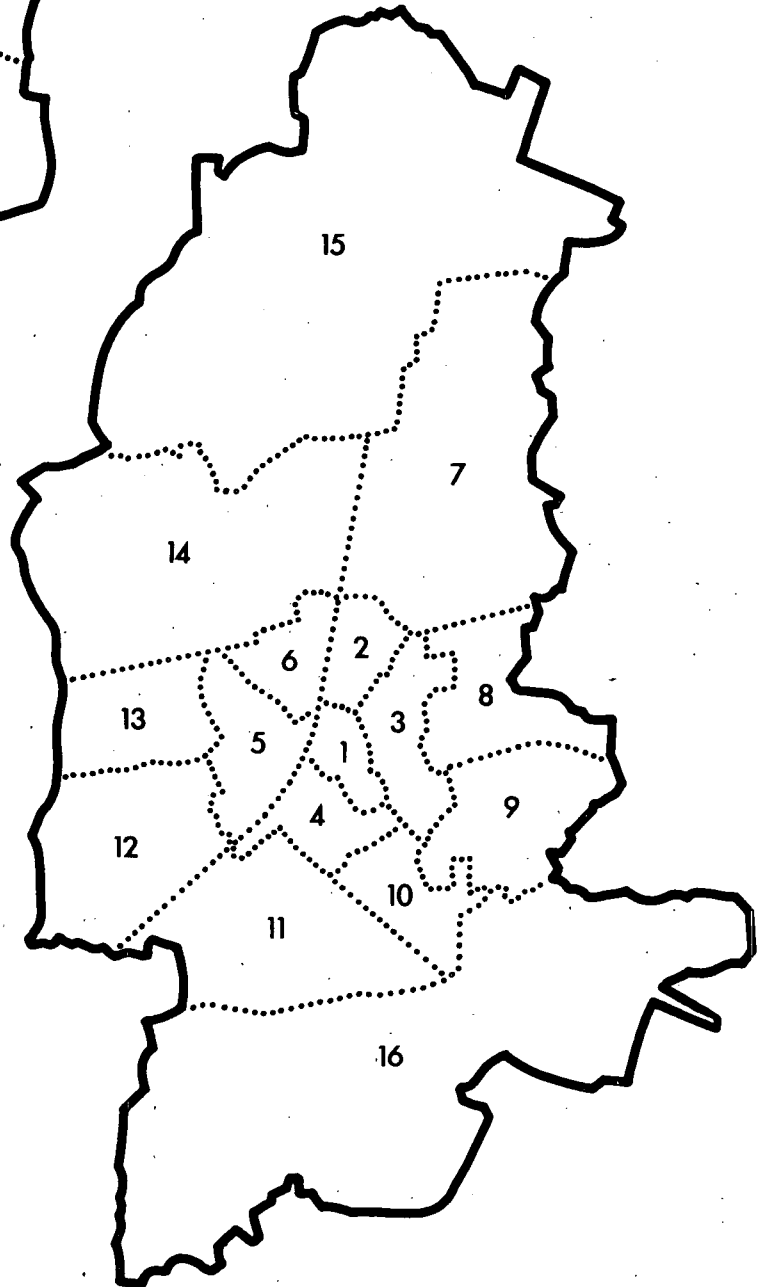
- 1 Altstadt
- 2 Neustadt
- 3 Nordstadt
- 4 Westliche Höhe
- 5 Friesischer Berg
- 6 Weiche
- 7 Südstadt
- 8 Sandberg
- 9 Jürgensby
- 10 Fruerlund
- 11 Mürwik
- 12 Engelsby

NEUMÜNSTER

STADTTEILE

VOLKSZÄHLUNG 1970

- 1 Kern
- 2 Nordost
- 3 Ost
- 4 Süd
- 5 West
- 6 Nordwest
- 7 Tungendorf
- 8 Brachenfeld
- 9 Ruthenberg
- 10 Stör
- 11 Wittorf
- 12 Faldera
- 13 Böcklersiedlung
- 14 Gartenstadt
- 15 Einfeld
- 16 Gadeland



STATI-
STISCHE
KENN-
ZIFFER

Z

GEMEINDE

FLAECHE
AM
27.5.
1970
IN QKM

17.5.1939

13.9.1950

WOHNBEVOELKERUNG AM

27.5.1970

6.6.1961

INSGESAMT

MAENNLICH

WEIBLICH

1

2

3

4

5

6

7

• 03 Lübeck, kreisfreie Stadt

03 001	INNENSTADT				25 396	18 570	8 214	10 356
03 002	ST. JUERGEN				42 043	41 589	18 350	23 239
03 003	ST. LORENZ-SUED				20 339	16 258	7 229	9 029
03 004	ST. LORENZ-NORD				47 326	45 422	21 136	24 286
03 005	ST. GERTRUD				50 555	48 430	22 234	26 196
03 006	SCHLUTUP				6 994	6 709	3 211	3 498
03 007	KUECKNITZ				21 713	23 798	11 566	12 232
03 008	TRAVEMUENDE				11 975	11 188	5 308	5 880
03 009	MUEHLENTOR-LAND				9 719	27 375	13 272	14 103

• 04 Neumünster, kreisfreie Stadt

04 001	KERN					3 307	1 507	1 800
04 002	NORDOST					7 180	3 291	3 889
04 003	OST					8 328	3 739	4 589
04 004	SUED				41 664	5 099	2 517	2 582
04 005	WEST					10 575	4 705	5 870
04 006	NORDWEST					3 477	1 492	1 985
04 007	TUNGENDORF				9 206	10 242	4 998	5 244
04 008	BRACHENFELD				1 477	1 406	661	745
04 009	RUTHENBERG					956	449	507
04 010	STDER				3 019	2 645	1 292	1 353
04 011	WITTORF				3 518	5 590	2 780	2 810
04 012	FALDERA				7 439	8 039	4 100	3 939
04 013	BOECKLER SIEDLUNG				5 665	4 592	2 014	2 578
04 014	GARTENSTADT				3 343	3 442	1 690	1 752
04 015	EINFELD				6 214	7 352	3 593	3 759
04 016	GADELAND				2 883	3 783	1 826	1 957

ZU- BZW. ABNAHME (-)
DER WOHNBEVÖLKERUNG
IN VH

BEVÖLKERUNGSDICHTE

VON DER WOHNBEVÖLKERUNG SIND

1939 BIS 1970	1961 BIS 1970	BEVÖLKERUNGSDICHTE				VON DER WOHNBEVÖLKERUNG SIND							
		1939	1950	1961	1970	LEDIG		VERHEIRATET		VERMITWET			
8	9	10	11	12	13	14	15	16	17	18	19		
		EINWOHNER JE QKM.				INSGESAMT		WEIBLICH		INSGESAMT		WEIBLICH	
26,9-						6 595	3 313	8 380	4 182	2 405	2 090		
1,1-						14 736	7 676	21 019	10 566	4 729	4 166		
20,1-						4 768	2 430	8 798	4 420	2 169	1 826		
4,0-						16 094	7 636	23 214	11 570	4 883	4 208		
4,2-						16 680	7 970	24 839	12 527	5 479	4 701		
4,1-						2 337	1 095	3 669	1 832	562	483		
9,6						9 077	4 214	12 336	6 165	1 903	1 550		
6,6-						3 779	1 749	5 911	2 899	1 205	1 039		
181,7						11 920	5 589	13 070	6 376	1 757	1 483		
						1 196	594	1 564	753	394	350		
						2 376	1 138	3 809	1 908	787	699		
8,9-						2 762	1 407	4 410	2 214	910	789		
						2 048	926	2 444	1 190	429	376		
						3 482	1 758	5 539	2 797	1 209	1 072		
						1 188	653	1 746	870	425	373		
11,3						3 779	1 745	5 476	2 721	833	685		
4,8-						478	233	761	381	137	112		
19,3						308	151	526	252	98	92		
						1 041	478	1 378	695	180	150		
58,9						2 412	1 110	2 695	1 345	395	305		
8,1						3 522	1 415	3 631	1 825	692	586		
18,9-						1 627	842	2 217	1 123	576	489		
3,0						1 257	587	1 769	858	345	270		
18,3						3 040	1 373	3 565	1 785	604	508		
31,2						1 440	675	2 013	1 009	292	248		

STATI-
STISCHE

Z

VON DER WOHNBEVÖLKERUNG SIND

KENN-
ZIFFER

GEMEINDE

UNTER	6	15	18	21	30	45
6	BIS UNTER	BIS UNTER	BIS UNTER	BIS UNTER	BIS UNTER	BIS UNTER
JAHRE	15	18	21	30	45	60
ALT	JAHRE	ALT	JAHRE	ALT	JAHRE	ALT
20	21	22	23	24	25	26

•03 Lübeck, kreisfreie Stadt

03 001	INNENSTADT	1 517	1 553	474	658	2 800	3 283	3 286
03 002	ST. JUERGEN	3 614	4 489	1 177	1 418	5 241	7 591	7 401
03 003	ST. LORENZ-SUED	1 142	1 321	429	572	1 919	2 631	3 223
03 004	ST. LORENZ-NORD	3 869	5 267	1 534	1 798	5 360	8 744	8 232
03 005	ST. GERTRUD	3 580	5 574	1 799	1 869	4 845	8 846	9 542
03 006	SCHLUTUP	671	762	222	256	902	1 339	1 224
03 007	KUECKNITZ	2 295	3 492	1 086	916	2 537	5 185	4 131
03 008	TRAVENUENDE	831	1 244	341	393	1 227	2 125	2 094
03 009	MUEHLENTOR-LAND	3 667	4 828	978	982	3 559	6 265	3 351

•04 Neumünster, kreisfreie Stadt

04 001	KERN	291	297	83	128	521	670	554
04 002	NORDDST	730	680	192	264	1 056	1 324	1 258
04 003	DST	767	900	218	263	1 000	1 479	1 533
04 004	SUED	536	527	129	262	858	1 042	820
04 005	WEST	989	1 065	322	351	1 328	1 871	1 977
04 006	NORDWEST	364	324	94	111	496	573	576
04 007	TUNGENDORF	890	1 468	433	427	1 017	2 155	1 852
04 008	BRACHENFELD	123	159	51	43	147	277	243
04 009	RUTHENBERG	102	80	22	31	177	223	132
04 010	STOER	322	404	103	113	340	551	401
04 011	WITTORF	663	1 023	243	213	592	1 267	747
04 012	FALDERA	814	1 152	350	519	1 063	1 563	1 128
04 013	BOECKLER SIEDLUNG	328	506	215	227	408	793	990
04 014	GARTENSTADT	302	411	157	114	348	650	657
04 015	EINFELD	867	1 203	286	290	849	1 541	1 105
04 016	GADELAND	439	564	139	140	429	785	639

VON DER WOHNBEVÖLKERUNG SIND

VON DER WOHNBEVÖLKERUNG SIND					PERSONEN DIE ANDERSWO ZUR WOHNBEVÖLKERUNG GEBÜHREN				AUSLAENDER		
60 BIS UNTER 65 JAHRE ALT	65 BIS UNTER 75 JAHRE ALT	75 UND MEHR JAHRE ALT	UNTER 15 JAHRE ALT IN VH VON SPALTE 5	65 UND MEHR JAHRE ALT IN VH VON SPALTE 5	EVANGELISCH		RÖMISCH-KATHOLISCH				
27	28	29	30	31	ANZAHL	IN VH VON SPALTE 5	ANZAHL	IN VH VON SPALTE 5	36	ANZAHL	IN VH VON SPALTE 5
1 330	2 375	1 294	16,5	19,8	15 275	82,3	1 596	8,6	383	1 069	5,8
2 902	4 848	2 908	19,5	18,6	35 824	86,1	3 175	7,6	1 195	473	1,1
1 386	2 380	1 255	15,1	22,4	14 021	86,2	1 290	7,9	316	180	1,1
3 125	4 884	2 609	20,1	16,5	39 419	86,8	3 305	7,3	833	1 030	2,3
3 634	5 653	3 088	18,9	18,0	41 136	84,9	4 125	8,5	1 318	583	1,2
420	640	273	21,4	13,6	5 471	81,5	668	10,0	107	378	5,6
1 463	1 878	815	24,3	11,3	19 689	82,7	2 609	11,0	398	728	3,1
925	1 308	700	18,5	17,9	9 372	83,8	892	8,0	1 072	441	3,9
1 105	1 846	794	31,0	9,6	23 824	87,0	2 061	7,5	426	526	1,9
225	332	206	17,8	16,3	2 714	82,1	245	7,4	89	195	5,9
485	803	388	19,6	16,6	6 045	84,2	548	7,6	131	153	2,1
675	1 053	440	20,0	17,9	6 898	82,8	596	7,2	224	144	1,7
274	451	200	20,8	12,8	4 241	83,2	376	7,4	136	98	1,9
758	1 217	697	19,4	18,1	8 757	82,8	899	8,5	208	103	1,0
243	397	299	19,8	20,0	2 966	85,3	212	6,1	76	88	2,5
646	906	448	23,0	13,2	8 701	85,0	581	5,7	172	166	1,6
97	187	79	20,1	18,9	1 158	82,4	121	8,6	35	26	1,8
76	79	34	19,0	11,8	755	79,0	81	8,5	10	54	5,6
122	180	101	27,4	10,6	2 194	82,9	254	9,6	63	25	0,9
236	379	227	30,2	10,8	4 652	83,2	475	8,5	95	74	1,3
454	713	283	24,5	12,4	6 913	86,0	653	8,1	108	32	0,4
352	505	268	18,2	16,8	3 897	84,9	454	9,9	107	40	0,9
239	345	219	20,7	16,4	2 782	80,8	297	8,6	109	130	3,8
383	546	282	28,2	11,3	6 414	87,2	355	4,8	166	73	1,0
207	302	139	26,5	11,7	3 253	86,0	246	6,5	81	22	0,6

STATI-
STISCHE
KENN-
ZIFFER

Z

GEMEINDE

PRIVATHAUSHALTE
DAVON

INSGESAMT		EINPERSONEN- HAUSHALTE		MEHRPERSONEN- HAUSHALTE		PERSONEN IN PRIVAT- HAUS- HALTEN	DURCH- SCHNITT- LICHE HAUS- HALTS- GRÖSSE
1961	1970	INS- GESAMT	WEIB- LICH	INS- GESAMT	DAR. MIT LED. PERS. U. 18 JAHREN		
39	40	41	42	43	44	45	46

• 03 Lübeck, kreisfreie Stadt.

03 001	INNENSTADT	11 339	9 300	4 330	2 985	4 970	2 090	18 406	1,98
03 002	ST. JUERGEN	17 109	17 605	5 650	4 438	11 955	5 314	41 307	2,35
03 003	ST. LORENZ-SUED	8 538	7 573	2 577	1 984	4 996	1 882	16 372	2,16
03 004	ST. LORENZ-NORD	17 846	18 370	5 326	4 036	13 044	5 971	44 676	2,43
03 005	ST. GERTRUD	18 877	19 899	5 816	4 571	14 083	6 218	48 237	2,42
03 006	SCHLUTUP	2 601	2 608	625	452	1 983	947	6 784	2,60
03 007	KUECKNITZ	7 477	8 469	1 713	1 194	6 756	3 652	29 929	2,83
03 008	TRAVEMÜNDE	4 197	4 499	1 279	876	3 220	1 371	11 060	2,46
03 009	MUEHLENTOR-LAND	3 174	9 078	1 830	1 363	7 248	4 573	27 376	3,02

• 04 Neumünster, kreisfreie Stadt

04 001	KERN		1 583	707	486	876	402	3 300	2,08
04 002	NORDOST		3 140	1 015	748	2 125	965	7 206	2,29
04 003	OST		3 656	1 180	895	2 476	1 108	8 468	2,32
04 004	SUED	16 025	1 878	523	384	1 355	687	4 688	2,50
04 005	WEST		4 539	1 393	1 114	3 146	1 440	10 590	2,33
04 006	NORDWEST		1 421	428	333	993	455	3 368	2,37
04 007	TUNGENDORF	3 304	3 670	732	521	2 938	1 466	10 341	2,82
04 008	BRACHENFELD		572	157	107	419	198	1 434	2,49
04 009	RUTHENBERG		401	122	90	279	127	913	2,28
04 010	STOER		995	178	133	754	430	2 690	2,89
04 011	WITTORF		1 211	316	209	1 444	889	5 550	3,15
04 012	FALDERA		2 416	588	448	2 074	1 152	7 595	2,85
04 013	BOECKLERSIEDLUNG		1 923	548	453	1 355	605	4 623	2,43
04 014	GARTENSTADT		1 104	267	192	954	438	3 256	2,67
04 015	EINFELD		2 003	445	337	2 001	1 127	7 467	3,05
04 016	GADELAND		942	213	162	1 074	595	3 853	2,99

WOHNBEVÖLKERUNG (ERNAEHRER U. ERNAEHRTE) NACH UEBERWIEGENDEM LEBENSUNTERHALT. DES ERNAEHRERS DURCH

PERSONEN IN AN- STALTEN	ERWERBSTAETIGKEIT		DAVON GEHÖREN ZUM WIRTSCHAFTSBEREICH						RENTE, PENSION VERMÖGEN UND DGL.		DARUNTER ERNAEHRTE	
	ANZAHL	IN VH V.SP.5	LAND- UND FORSTWIRTSCHAFT		PRODUZIEREN- DES GEWERBE		HANDEL UND VERKEHR	SONSTIGER BEREICH	ANZAHL	IN VH V.SP.5	ANZAHL	IN VH V.SP.5
			ANZAHL		IN VH	VON SPALTE 5						
47	48	49	50	51	52	53	54	55	56	57	58	
397	12 689	68,3	40	0,2	30,3	18,2	19,6	5 881	31,7	5 891	31,7	
1 079	29 614	71,2	209	0,5	26,6	16,7	27,3	11 975	28,8	17 291	41,6	
94	11 043	67,9	55	0,3	28,4	22,8	16,3	5 215	32,1	5 975	36,8	
1 330	33 168	73,0	470	1,0	33,2	19,5	19,4	12 254	27,0	18 523	40,8	
1 137	34 838	71,9	212	0,4	30,6	16,1	24,8	13 592	28,1	19 914	41,1	
	5 248	78,2	69	1,0	50,5	14,1	12,6	1 461	21,8	2 745	40,9	
172	19 146	80,5	166	0,7	55,3	11,6	12,8	4 652	19,5	11 024	46,3	
455	7 976	71,3	341	3,0	29,4	13,6	25,3	3 212	28,7	4 564	40,8	
363	22 380	81,8	783	2,9	38,5	21,2	19,2	4 995	18,2	13 828	50,5	
60	2 471	74,7	29	0,9	31,9	21,4	20,5	836	25,3	1 117	33,8	
59	5 355	74,6	19	0,3	32,9	27,4	14,0	1 825	25,4	2 865	39,9	
8	5 997	72,0	20	0,2	28,6	16,1	27,0	2 331	28,0	3 438	41,3	
498	4 026	79,0	26	0,5	37,2	15,5	25,7	1 073	21,0	1 995	39,1	
116	7 574	71,6	39	0,4	29,9	14,3	27,1	3 001	28,4	4 278	40,5	
167	2 483	71,4	6	0,2	36,1	15,6	19,5	994	28,6	1 348	38,8	
31	8 049	78,6	99	1,0	38,5	23,9	15,2	2 193	21,4	4 695	45,8	
	1 011	71,9	20	1,4	37,6	13,9	18,9	395	28,1	575	40,9	
50	738	77,2	5	0,5	37,3	11,6	27,7	218	22,8	358	37,4	
	2 152	81,4	13	0,5	27,8	17,6	35,5	493	18,6	1 302	49,2	
115	4 515	80,8	52	0,9	40,1	19,4	20,3	1 075	19,2	2 855	51,1	
518	6 214	77,3	59	0,7	39,9	14,3	22,3	1 825	22,7	3 611	44,9	
57	3 191	69,5	33	0,7	35,8	15,4	17,6	1 401	30,5	1 826	39,8	
269	2 511	73,0	35	1,0	32,6	16,4	23,0	931	27,0	1 418	41,2	
14	5 804	78,9	99	1,3	44,8	16,3	16,5	1 548	21,1	3 529	48,0	
	3 046	80,5	145	3,8	39,2	14,9	22,6	737	19,5	1 819	48,1	

STATI-
STISCHE

Z

ERWERBSTAETIGE AM WOHNORT

VON

KERN-
ZIFFER

GEMFINDE

INSGESAMT

MAENNLICH

WEIBLICH

LAND-

INS

ANZAHL	IN VH VON SPALTE 5	ANZAHL	IN VH VON SPALTE 6	ANZAHL	IN VH VON SPALTE 7	ANZAHL
59	60	61	62	63	64	65

03 Lübeck, kreisfreie Stadt

03 001	INNENSTADT	8 591	46,3	5 012	61,0	3 579	34,6	21
03 002	ST. JUERGEN	16 691	40,1	10 215	55,7	6 476	27,9	140
03 003	ST. LORENZ-SÜED	6 821	42,0	4 217	58,3	2 604	28,8	41
03 004	ST. LORENZ-NORD	19 106	42,1	12 533	59,3	6 573	27,1	312
03 005	ST. GERTRUD	19 848	41,0	12 836	57,7	7 012	26,8	134
03 006	SCHLUTUP	3 042	45,3	1 962	61,1	1 080	30,9	42
03 007	KUECKNITZ	10 135	42,6	6 965	60,2	3 170	25,9	108
03 008	TRAVEMÜNDE	4 614	41,2	3 192	60,1	1 422	24,2	147
03 009	MUEHLENTOR-LAND	10 793	39,4	7 238	54,5	3 555	25,2	402

04 Neumünster, kreisfreie Stadt

04 001	KERN	1 630	49,3	977	64,8	653	36,3	15
04 002	NORDOST	3 119	43,4	1 988	60,4	1 131	29,1	12
04 003	OST	3 394	40,8	2 116	56,6	1 278	27,8	16
04 004	SUED	2 425	47,6	1 641	65,2	784	30,4	24
04 005	WEST	4 359	41,2	2 701	57,4	1 658	28,2	28
04 006	NORDWEST	1 426	41,0	871	58,4	555	28,0	4
04 007	TUNGENDORF	4 351	42,5	2 916	58,3	1 435	27,4	69
04 008	BRACHENFELD	575	40,9	373	56,4	202	27,1	18
04 009	RUTHENBERG	466	48,7	307	68,4	159	31,4	3
04 010	STDER	1 042	39,4	716	55,4	326	24,1	6
04 011	WITTORF	2 212	39,6	1 484	53,4	728	25,9	36
04 012	FALDERA	3 505	43,6	2 473	60,3	1 032	26,2	40
04 013	BDECKLERSIEDLUNG	1 900	41,4	1 147	57,0	753	29,2	22
04 014	GARTENSTADT	1 411	41,0	970	57,4	441	25,2	20
04 015	EINFELD	2 959	40,2	2 000	55,7	959	25,5	59
04 016	GADELAND	1 540	40,7	1 028	56,3	512	26,2	88

DEN ERWERBSTÄTIGEN AM WOHNRORT GEGHÖREN ZUM WIRTSCHAFTSBEREICH

UND FORSTWIRTSCHAFT

PRODUZIERENDES GEWERBE

HANDEL UND VERKEHR

SONSTIGER BEREICH (DIENSTLEIST.)

GESAMT	MAENNLICH		INSGESAMT		MAENNLICH		INSGESAMT		MAENNLICH	
	IN VH VON SPALTE 59	ANZAHL	IN VH VON SPALTE 59	ANZAHL	IN VH VON SPALTE 59	ANZAHL	IN VH VON SPALTE 59	ANZAHL	IN VH VON SPALTE 59	ANZAHL
66	67	68	69	70	71	72	73	74	75	76
0,2	14	3 482	40,5	2 419	2 380	27,7	1 388	2 708	31,5	1 191
0,8	86	5 607	33,6	4 259	4 192	25,1	2 456	6 752	40,5	3 414
0,6	22	2 713	39,8	1 927	2 222	32,6	1 362	1 845	27,0	906
1,6	190	7 878	41,2	5 900	5 346	28,0	3 302	5 570	29,2	3 141
0,7	86	7 651	38,5	5 815	4 855	24,5	2 848	7 208	36,3	4 087
1,4	34	1 886	62,0	1 332	588	19,3	323	526	17,3	273
1,1	67	6 406	63,2	5 005	1 790	17,7	930	1 831	18,1	963
3,2	121	1 695	36,7	1 461	977	21,2	560	1 795	38,9	1 050
3,7	269	4 546	42,1	3 500	2 867	26,6	1 765	2 978	27,6	1 704
0,9	9	697	42,8	485	435	26,7	248	483	29,6	235
0,4	6	1 411	45,2	944	1 034	33,2	709	662	21,2	329
0,5	10	1 400	41,2	941	806	23,7	488	1 172	34,5	677
1,0	21	1 159	47,8	924	460	19,0	265	782	32,2	431
0,6	17	1 793	41,1	1 232	972	22,3	546	1 566	35,9	906
0,3	2	673	47,2	447	329	23,1	205	420	29,5	217
1,6	46	2 157	49,6	1 542	1 238	28,5	846	887	20,4	482
3,1	11	303	52,7	210	121	21,0	75	133	23,1	77
0,6	3	225	48,3	168	77	16,5	40	161	34,5	96
0,6	5	412	39,5	299	253	24,3	154	371	35,6	258
1,6	28	1 016	45,9	762	573	25,9	353	587	26,5	341
1,1	21	1 601	45,7	1 174	642	18,3	376	1 222	34,9	902
1,2	13	967	50,9	640	429	22,6	254	482	25,4	240
1,4	12	633	44,9	500	339	24,0	211	419	29,7	247
2,0	35	1 560	52,7	1 168	695	23,5	413	645	21,8	384
5,7	48	720	46,8	530	308	20,0	189	424	27,5	261

STATI-
STISCHE
KENN-
ZIFFER

Z

GEMEINDE

ERWERBS-
TÄTIGE
MIT
WEITERER
TÄTIGKEIT
IN DER
LAND-
WIRTSCHAFT

SELBSTÄNDIGE

INSGESAMT

IN VH VON
SPALTE 59

MAENNLICH

VON DEN ERWERBSTÄTIGEN
MITHELLENDE FAMILIENANGEHÖRIGE

INSGESAMT

IN VH VON
SPALTE 59

MAENNLICH

77

78

79

80

81

82

83

• 03 Lübeck, kreisfreie Stadt

03 001	INNENSTADT	5	821	9,6	559	291	3,4	28
03 002	ST. JUERGEN	30	1 485	8,9	1 176	478	2,9	59
03 003	ST. LORENZ- SUED	9	411	6,0	314	157	2,3	17
03 004	ST. LORENZ- NORD	36	1 094	5,7	869	453	2,4	61
03 005	ST. GERTRUD	22	1 409	7,1	1 140	453	2,3	41
03 006	SCHLUTUP	5	195	6,4	170	80	2,6	6
03 007	KUECKNITZ	10	352	3,5	275	183	1,8	22
03 008	TRAVEMÜNDE	5	498	10,8	384	172	3,7	24
03 009	MUEHLENTOR-LAND	30	515	4,8	430	265	2,5	43

• 04 Neumünster, kreisfreie Stadt

04 001	KERN	3	208	12,8	156	88	5,4	12
04 002	NORDOST	4	144	4,6	116	73	2,3	5
04 003	OST	2	261	7,7	208	94	2,8	13
04 004	SUED	3	114	4,7	96	45	1,9	4
04 005	WEST	1	209	4,8	167	88	2,0	9
04 006	NORDWEST	1	120	8,4	105	47	3,3	3
04 007	TUNGENDORF	9	264	6,1	215	114	2,6	9
04 008	BRACHENFELD	2	51	8,9	43	26	4,5	2
04 009	RUTHENBERG		27	5,8	21	6	1,3	
04 010	STOER	3	38	3,6	26	17	1,6	
04 011	WITTORF	7	141	6,4	112	57	2,6	8
04 012	FALDERA	3	97	2,8	74	56	1,6	7
04 013	BOECKLER SIEDLUNG	1	48	2,5	42	38	2,0	1
04 014	GARTENSTADT	2	121	8,6	99	46	3,3	4
04 015	EINFELD	15	235	7,9	184	88	3,0	16
04 016	GADELAND	8	148	9,6	126	77	5,0	10

AM WOHNORT SIND NACH DER STELLUNG IM BERUF

BEAMTE		ANGESTELLTE (EINSCHL. KAUFM. LEHRLINGE)			ARBEITER (EINSCHL. GEWERBL. LEHRLINGE)			
INSGESAMT		MAENNLICH	INSGESAMT		MAENNLICH	INSGESAMT		MAENNLICH
ANZAHL	IN VH VON SPALTE 59		ANZAHL	IN VH VON SPALTE 59		ANZAHL	IN VH VON SPALTE 59	
84	85	86	87	88	89	90	91	92

340	4,0	270	2 746	32,0	1 224	4 393	51,1	2 931
1 966	11,8	1 624	7 536	45,2	3 635	5 226	31,3	3 721
745	10,9	668	2 777	40,7	1 323	2 731	40,0	1 895
2 236	11,7	2 035	6 775	35,5	3 355	8 548	44,7	6 213
2 433	12,3	2 143	7 402	37,3	3 680	8 151	41,1	5 832
161	5,3	144	837	27,5	413	1 769	58,2	1 229
470	4,6	441	2 854	28,2	1 473	6 276	61,9	4 754
358	7,8	323	1 701	36,9	943	1 885	40,9	1 518
1 097	10,2	998	3 553	32,9	1 765	5 363	49,7	4 002

88	5,4	74	542	33,3	255	704	43,2	480
293	9,4	276	918	29,4	411	1 691	54,2	1 180
515	15,2	466	1 209	35,6	580	1 315	38,7	849
278	11,5	251	786	32,4	381	1 202	49,6	909
599	13,7	542	1 575	36,1	740	1 888	43,3	1 243
148	10,4	125	476	33,4	222	635	44,5	416
436	10,0	415	1 219	28,0	633	2 318	53,3	1 644
46	8,0	44	168	29,2	89	284	49,4	195
54	11,6	45	210	45,1	110	169	36,3	131
201	19,3	199	303	29,1	146	483	46,4	345
212	9,6	195	699	31,6	393	1 103	49,9	776
734	20,9	723	741	21,1	383	1 877	53,6	1 286
130	6,8	121	537	28,3	265	1 147	60,4	718
150	10,6	130	465	33,0	270	629	44,6	467
184	6,2	164	832	28,1	439	1 620	54,7	1 197
137	8,9	123	485	31,5	271	693	45,0	498

STATI-
STISCHE

Z

KERN-
ZIFFER

GEMEINDE

SCHUELER UND STUDIERENDE

AM WOHNRORT
DAVON BESUCHEN DIE (DAS)

INSGESAMT	VOLKS- SCHULE	REAL- SCHULE	GYM- NASIUM	BERUFS-		HOCH- SCHULE	AM SCHULORT
				FACH-/ FACH- SCHULE	INGE- NIEUR- SCHULE		
109	110	111	112	113	114	115	116

•03 Lübeck, kreisfreie Stadt

03 001	INNENSTADT	1 711	1 120	207	186	82	50	66
03 002	ST. JUERGEN	5 502	2 947	609	1 159	132	333	322
03 003	ST. LORENZ-SUED	1 552	893	279	273	25	28	54
03 004	ST. LORENZ-NORD	5 588	3 784	837	740	104	53	70
03 005	ST. GERTRUD	6 382	3 756	880	1 357	158	77	154
03 006	SCHLUTUP	782	530	138	84	11	9	10
03 007	KUECKNITZ	3 613	2 638	516	353	59	23	24
03 008	TRAVEMUENDE	1 387	921	205	206	24	8	23
03 009	MUEHLENTOR-LAND	4 646	3 591	540	394	62	32	27

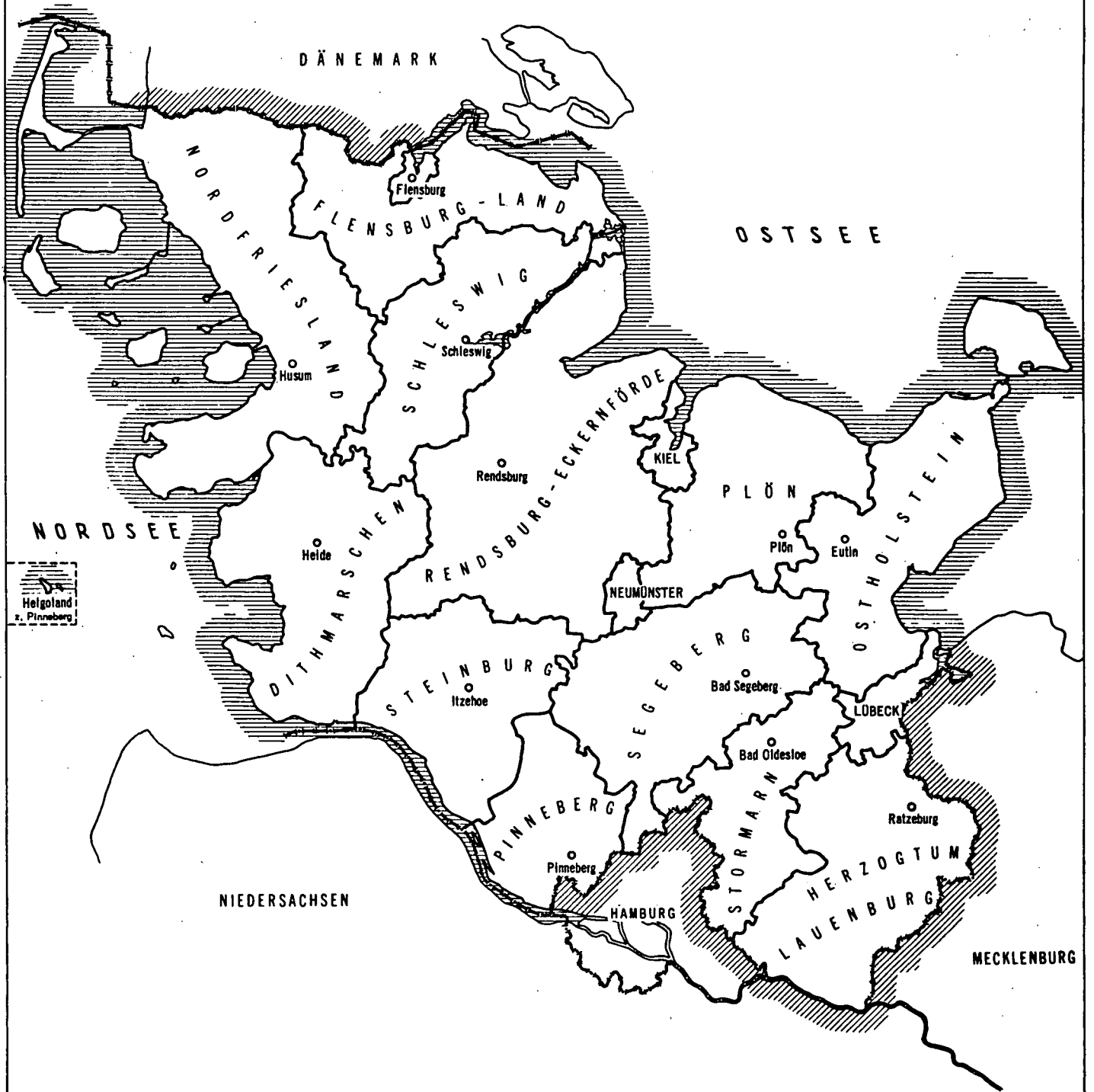
•04 Neumünster, kreisfreie Stadt

04 001	KERN	332	210	43	50	14	8	7
04 002	NORDOST	724	504	106	71	22	6	15
04 003	OST	1 004	581	129	233	30	14	17
04 004	SUED	582	361	82	102	14	5	18
04 005	WEST	1 214	750	178	206	49	10	21
04 006	NORDWEST	351	225	45	59	10	4	8
04 007	TUNGENDORF	1 586	1 026	252	239	38	7	24
04 008	BRACHENFELD	173	91	32	39	5	3	3
04 009	RUTHENBERG	85	61	8	9	3	2	2
04 010	STOER	421	276	54	66	13		12
04 011	WITTURF	1 028	742	140	119	17	1	9
04 012	FALDERA	1 213	965	133	71	28	3	13
04 013	BOECKLERSTEDLUNG	590	385	77	86	33	5	4
04 014	GARTENSTADT	493	302	54	103	17	7	10
04 015	EINFELD	1 218	882	173	110	23	7	23
04 016	GADELAND	610	412	65	107	16	2	8

Anhang

DIE KREISE SCHLESWIG - HOLSTEINS

o Sitz der Kreisverwaltung



Erklärung der Wirtschaftsbereiche

- nach der "Systematik der Wirtschaftszweige für die Berufszählung 1970" -

Wirtschafts-			
Bereich	Abteilung	Nr.	Unterabteilung
Land- und Forstwirtschaft, Tierhaltung und Fischerei		0	Land- und Forstwirtschaft (ohne Gartenbau)
			Gartenbau, gewerbliche Gärtnerei, gewerbliche Tierhaltung, -zucht und -pflege Fischerei
Produzierendes Gewerbe	Energiewirtschaft und Wasserversorgung, Bergbau	1	Energiewirtschaft und Wasserversorgung Bergbau
	Verarbeitendes Gewerbe (ohne Baugewerbe)	2	Chemische Industrie (einschl. Kohlenwertstoffindustrie) und Mineralölverarbeitung Kunststoff-, Gummi- und Asbestverarbeitung Gewinnung und Verarbeitung von Steinen und Erden; Feinkeramik und Glasgewerbe Eisen- und NE-Metallerzeugung, Gießerei und Stahlverformung Stahl-, Maschinen- und Fahrzeugbau Elektrotechnik, Feinmechanik und Optik; Herstellung von EEM-Waren, Musikinstrumenten, Sportgeräten, Spiel- und Schmuckwaren Holz-, Papier- und Druckgewerbe Leder-, Textil- und Bekleidungs-gewerbe Nahrungs- und Genußmittelgewerbe Erwerbspersonen ohne Angabe des Geschäftszweiges
	Baugewerbe	3	Bauhauptgewerbe Ausbau- und Bauhilfsgewerbe
Handel und Verkehr	Handel	4	Großhandel Handelsvermittlung Einzelhandel
	Verkehr und Nachrichtenübermittlung	5	Eisenbahnen Deutsche Bundespost Verkehr (ohne Eisenbahnen und Deutsche Bundespost)
Sonstige Wirtschaftsbereiche (Dienstleistungen)	Kreditinstitute und Versicherungsgewerbe	6	Kredit- und sonstige Finanzierungsinstitute Versicherungsgewerbe
	Dienstleistungen, soweit anderweitig nicht genannt	7	Gaststätten- und Beherbergungsgewerbe Reinigung (einschl. Schornsteinfegergewerbe) und Körperpflege Wissenschaft, Bildung, Kunst und Publizistik Gesundheits- und Veterinärwesen Rechts- und Wirtschaftswerbung sowie andere, vorwiegend für Unternehmen erbrachte Dienstleistungen Sonstige Dienstleistungen
	Organisationen ohne Erwerbscharakter und Private Haushalte	8	Christliche Kirchen, Orden, religiöse und weltanschauliche Vereinigungen Organisationen des Wirtschaftslebens und übrige Organisationen ohne Erwerbscharakter Private Haushalte
	Gebietskörperschaften und Sozialversicherung	9	Gebietskörperschaften Sozialversicherung

1. Fläche und Wohnbevölkerung 1939, 1950, 1961 und 1970 (Gebietsstand 27. 5. 1970)
2. Wohnbevölkerung und Personen, die nicht zur Wohnbevölkerung gehören sowie wohnberechtigte Bevölkerung
3. Wohnbevölkerung nach Religionszugehörigkeit und Staatsangehörigkeit
4. Wohnbevölkerung nach Altersgruppen sowie Familienstand
5. Bevölkerung in Privathaushalten nach Haushaltsgröße und in Anstalten
6. Wohnbevölkerung nach dem überwiegenden Lebensunterhalt des Ernährers
7. Mehrpersonenhaushalte nach der Zahl der ledigen Personen unter 18 Jahren
8. Erwerbstätige nach Wirtschaftsbereichen und Stellung im Beruf sowie erwerbstätige Ausländer und Erwerbstätige mit weiterer Tätigkeit

1. Fläche und Wohnbevölkerung 1939, 1950, 1961 und 1970 (Gebietsstand 27. 5. 1970)

Gemeinde	Fläche in qkm	Wohnbevölkerung							
		1939	1950	1961	1970			Veränderung 1961/1970	
					insgesamt	männlich	weiblich	Anzahl	vH
		1	2	3	4	5	6	7	8

2. Wohnbevölkerung und Personen, die nicht zur Wohn-

Gemeinde	Wohnbevölkerung			Davon			
				ohne		mit	
	weitere (r) Wohnung oder Unterkunft						
	insgesamt	männlich	weiblich	männlich	weiblich	männlich	weiblich
1	2	3	4	5	6	7	

3. Wohnbevölkerung nach Religions-

Gemeinde	Geschlecht	Wohn- bevölkerung insgesamt	Religionszu-					
			Evangelische Landeskirchen einschl. sonst. Evangel. Kirchen		Evangelische Freikirchen		Römisch-katholische Kirche	
			Anzahl	vH	Anzahl	vH	Anzahl	vH
			1	2	3	4	5	6

h a l t

- 9. Erwerbstätige nach Stellung im Beruf und Wirtschaftsabteilungen
- 10. Privathaushalte mit und ohne Telefonanschluß nach Haushaltsgröße
- 11. Mehrpersonenhaushalte nach Familientypen
- 12. Bevölkerung in Privathaushalten und Familien nach Familientypen sowie in Anstalten
- 13. Wohnbevölkerung nach Geburtsjahren
- 14. Erwerbstätige nach Geburtsjahren
- 15. Personen, die anderswo zur Wohnbevölkerung gehören, nach Geburtsjahrgruppen
- 16. Wohnbevölkerung nach höchstem Schulabschluß

bevölkerung gehören sowie Wohnberechtigte Bevölkerung

Personen, die nicht zur Wohnbevölkerung gehören		Wohnberechtigte Bevölkerung			Darunter mit Hauptwohnsitz gemeldet		
männlich	weiblich	insgesamt	männlich	weiblich	insgesamt	männlich	weiblich
8	9	10	11	12	13	14	15

zugehörigkeit und Staatsangehörigkeit

gehörigkeit								Staatsangehörigkeit			
andere christl. Kirchen oder Gemeinschaften		Jüdische Religions- gemeinschaft		sonstige Religions- gemeinschaften		Gemeinschaftslos ohne Angabe		Deutsche		Ausländer	
Anzahl	vH	Anzahl	vH	Anzahl	vH	Anzahl	vH	Anzahl	vH	Anzahl	vH
8	9	10	11	12	13	14	15	16	17	18	19

4. Wohnbevölkerung nach Alters-

Gemeinde	Geschlecht	Wohnbevölkerung insgesamt	Davon im Alter von ...				
			unter 1	1 - 3	3 - 5	5 - 6	6 - 10
			1	2	3	4	5

noch: 4. Wohnbevölkerung nach Alters-

Gemeinde	Geschlecht	Wohnbevölkerung insgesamt	Davon im Alter von ...				
			unter 40	40 - 45	45 - 55	55 - 60	60 - 65
			16	17	18	19	20

5. Bevölkerung in Privathaushalten

Gemeinde	Bevölkerung in Privathaushalten und Anstalten			Darunter in Privathaushalten		
	insgesamt	männlich	weiblich	insgesamt	männlich	weiblich
	1	2	3	4	5	6

noch: 5. Bevölkerung in Privathaushalten nach Haushaltsgröße und in Anstalten

Gemeinde	Anstaltsbevölkerung (erfaßte Personen)			Darunter in Altenwohnheimen, Altenheimen, Altenpflegeheimen			Zahl der Anstalten
	insgesamt	männlich	weiblich	insgesamt	männlich	weiblich	
	1	2	3	4	5	6	

6. Wohnbevölkerung nach dem überwie-

Gemeinde	Geschlecht	(Anzahl bzw. v.H.)	Wohnbevölkerung insgesamt	Davon mit überwiegendem					
				Erwerbs-					
				davon in Wirt-					
				zusammen	Land- und Forstwirtschaft, Fischerei	Energie-wirtschaft, Wasser-versorgung, Bergbau	Verar-beitendes Gewerbe (ohne Baugewerbe)	Bau-gewerbe	Handel
1	2	3	4	5	6	7			

gruppen sowie Familienstand

bis unter ... Jahren

10 - 15	15 - 18	18 - 20	20 - 21	21 - 25	25 - 30	30 - 35	35 - 40	40 und mehr
7	8	9	10	11	12	13	14	15

gruppen sowie Familienstand

bis unter ... Jahren

Familienstand

65 - 75	75 und mehr	unter 15 v. H.	15 - 65 v. H.	65 und mehr v. H.	ledig	verheiratet	verwitwet	geschieden
22	23	24	25	26	27	28	29	30

nach Haushaltsgröße und in Anstalten

Privathaushalte									Durchschnittliche Haushaltsgröße	
Insgesamt (1961 nur Wohnbevölkerung)		Davon 1970 mit								
		1		2	3	4	5	6 und mehr		
männlich	weiblich									
1970	1961	Person (en)							1970	1961
7	8	9	10	11	12	13	14	15	16	17

genden Lebensunterhalt des Ernährers

Lebensunterhalt des Ernährers aus								von der Wohnbevölkerung waren			Ernährte Je Ernährer, die sich und andere ernähren
tätigkeit								Ernährer		Ernährte	
schaftsabteilung 1)								die nur sich selbst	die sich und andere		
Verkehr, Nachrichtenübermittlung	Kreditinstitute, Versicherungs-gewerbe	Dienstleistungen	Org. oh. Erwerbscharakter, Private Haushalte	Gebietskörperschaften, Sozialversicherung	Arbeitslosen-Geld/-hilfe	Rente und dergleichen	Ernährerangaben unbekannt	ernähren			
8	9	10	11	12	13	14	15	16	17	18	19

7. Mehrpersonenhaushalte nach Zahl

Gemeinde	Mehrpersonenhaushalte				
	Haushalte	Personen	zusammen		1
			Haushalte	Personen	
	1	2	3	4	5

8. Erwerbstätige nach Wirtschaftsbereichen und Stellung

Gemeinde	Geschlecht	Erwerbstätige				Land- und Forstwirtschaft		
		insgesamt	Ausländer	darunter		zusammen	Selbstständige	Mithelfende Fam. Ang.
				mit weiterer Tätigkeit				
				in	außerh.			
				der Landwirtschaft				
1	2	3	4	5	6	7		

noch: 8. Erwerbstätige nach Wirtschaftsbereichen und Stellung

Gemeinde	Geschlecht	Erwerbstätige insgesamt	Handel und Verkehr					
			zusammen	davon				
				Selbstständige	Mithelfende Fam. Ang.	Beamte	Angestellte	Kaufm. techn. Verw.-Lehrlinge
				21	22	23	24	25

9. Erwerbstätige nach Stellung im

Gemeinde	Geschlecht	insgesamt	nach Stellung im Beruf				
			Selbstständige	Mithelfende Familienangehörige	Beamte/Richter	Angestellte einschl. kaufmännische Lehrlinge	Arbeiter einschl. gewerbliche Lehrlinge
			1	2	3	4	5

10. Privathaushalte mit und ohne

Gemeinde	Privathaushalte		1		2				
	insgesamt	darunter mit Telefonanschluß	insgesamt	darunter mit Telefonanschluß	insgesamt	darunter mit Telefonanschluß			
							Anzahl	vH	Anzahl
	1	2	3	4	5	6	7	8	9

der ledigen Personen unter 18 Jahren

Davon					
mit ... ledigen Person (en) unter 18 Jahren					
2	3	4	5 und mehr		ohne ledige Personen unter 18 Jahren
			Haushalte	Personen	
6	7	8	9	10	11

im Beruf sowie erwerbstätige Ausländer und Erwerbstätige mit weiterer Tätigkeit

Davon nach Wirtschaftsbereichen													
schaft, Tierhaltung und Fischerei					Produzierendes Gewerbe								
davon					zusammen	davon							
Beamte	Ange- stellte	Kaufm. techn. Verw.- Lehrlinge	Arbeiter	Gewerbl. Lehrlinge		Selb- ständige	Mit- helfende Fam. Ang.	Beamte	Ange- stellte	Kaufm. techn. Verw.- Lehrlinge	Arbeiter	Gewerbl. Lehrlinge	
8	9	10	11	12	13	14	15	16	17	18	19	20	

lung im Beruf sowie erwerbstätige Ausländer und Erwerbstätige mit weiterer Tätigkeit

noch: Davon nach Wirtschaftsbereichen										
Sonstige Wirtschaftsbereiche (Dienstleistungen)										
davon										
Arbeiter	Gewerbl. Lehrlinge	zusammen	Selb- ständige	Mit- helfende Fam. Ang.	Beamte/ Richter	Ange- stellte	Kaufm. techn. Verw.- Lehrlinge	Arbeiter	Gewerbl. Lehrlinge	
28	29		30	31	32	33	34	35	36	37

Beruf und Wirtschaftsabteilungen

Erwerbstätige und zwar									
nach Wirtschaftsabteilungen ¹⁾									
Land- und Forstwirt- schaft, Fischerei	Energie- wirtschaft, Wasser- versorgung, Bergbau	Verar- beitendes Gewerbe (o. Baugew.)	Bau- gewerbe	Handel	Verkehr, Nach- richten- übermittlg.	Kredit- institute, Versich.- gewerbe	Dienst- lei- stungen	Organis. ohne Erwerbs- charakter, Private Haushalte	Gebiets- körper- schaften, Soz.-Vers.
7	8	9	10	11	12	13	14	15	16

Telefonanschluß nach Haushaltsgröße

Davon mit ... Haushaltsmitglied(ern)									
3			4			5 und mehr			
insgesamt	darunter mit Telefonanschluß		insgesamt	darunter mit Telefonanschluß		Haushalte		Personen	
						insgesamt	darunter mit Telefonanschluß		
Anzahl		vH	Anzahl		vH	Anzahl		vH	Anzahl
10	11	12	13	14	15	16	17	18	19

Gemeinde	Mehrpersonenhaushalte insgesamt	Einfamilienhaushalte			
		zusammen	davon Familien des Typs		
			F 1	F 2, F 3	F 5, F 6, F 8
		1	2	3	4

12. Bevölkerung in Privathaushalten und

Gemeinde	Bevölkerung insgesamt	In Mehrpersonendar-				
		zusammen	Einfamilienhaushalten			
			zusammen	davon in Familien des Typs		
				F 1	F 2, F 3	F 5, F 6, F 8
		1	2	3	4	5

13. Wohnbevölkerung

Gemeinde	Geschlecht (für Frauen auch verheiratet)	Wohnbevölkerung insgesamt	1970	1969	1968	1967	1966	1965	1964	
			1	2	3	4	5	6	7	8

noch: 13. Wohnbevölkerung

Gemeinde	Geschlecht (für Frauen auch verheiratet)	Wohnbevölkerung insgesamt	1952 und später	1951	1950	1949	1948	1947	1946	
			22	23	24	25	26	27	28	29

noch: 13. Wohnbevölkerung

Gemeinde	Geschlecht (für Frauen auch verheiratet)	Wohnbevölkerung insgesamt	1934 und später	1933	1932	1931	1930	1929	1928	
			43	44	45	46	47	48	49	50

halte nach Familientypen

Darunter				
Mehrfamilienhaushalte				
zusammen	darunter gehört die Familie des Haushaltsvorstandes dem Typ ... an			
	F 1	F 2, F 3	F 5, F 6, F 8	F 4, F 7
6	7	8	9	10

Familien nach Familientypen sowie in Anstalten

haushalten					In Einpersonenhaushalten			In Anstalten (erfasste Personen)
unter in					zusammen	darunter		
Mehrfamilienhaushalten						verwitwete geschiedene	verheiratete getr. lebende	
zusammen	darunter in Familien, dessen Haus- haltsvorstand dem Typ ... angehört					Personen		
	F 1	F 2, F 3	F 5, F 6, F 8	F 4, F 7	F 4	F 7		
7	8	9	10	11	12	13	14	15

nach Geburtsjahren

Davon nach Geburtsjahren												
1963	1962	1961	1960	1959	1958	1957	1956	1955	1954	1953	1952	1951 und früher
9	10	11	12	13	14	15	16	17	18	19	20	21

nach Geburtsjahren

Davon nach Geburtsjahren												
1945	1944	1943	1942	1941	1940	1939	1938	1937	1936	1935	1934	1933 und früher
30	31	32	33	34	35	36	37	38	39	40	41	42

nach Geburtsjahren

Davon nach Geburtsjahren												
1927	1926	1925	1924	1923	1922	1921	1920	1919	1918	1917	1916	1915 und früher
51	52	53	54	55	56	57	58	59	60	61	62	63

noch: 13. Wohnbevölkerung

Gemeinde	Geschlecht (für Frauen auch ver- heiratet)	Wohn- bevölkerung insgesamt							
			1916 und später	1915	1914	1913	1912	1911	1910
		64	65	66	67	68	69	70	71

noch: 13. Wohnbevölkerung

Gemeinde	Geschlecht (für Frauen auch ver- heiratet)	Wohn- bevölkerung insgesamt										
			1898 und später	1897	1896	1895	1894	1893	1892	1891	1890	1889
		85	86	87	88	89	90	91	92	93	94	95

14. Erwerbstätige

Gemeinde	Geschlecht (für Frauen auch ver- heiratet)	Erwerbs- tätige insgesamt							
			1955 und später	1954	1953	1952	1951	1950	1949
		1	2	3	4	5	6	7	8

noch: 14. Erwerbstätige

Gemeinde	Geschlecht (für Frauen auch ver- heiratet)	Erwerbs- tätige insgesamt							
			1937 und später	1936	1935	1934	1933	1932	1931
		22	23	24	25	26	27	28	29

noch: 14. Erwerbstätige

Gemeinde	Geschlecht (für Frauen auch ver- heiratet)	Erwerbs- tätige insgesamt							
			1919 und später	1918	1917	1916	1915	1914	1913
		43	44	45	46	47	48	49	50

nach Geburtsjahren

Davon nach Geburtsjahren

1909	1908	1907	1906	1905	1904	1903	1902	1901	1900	1899	1898	1897 und früher
72	73	74	75	76	77	78	79	80	81	82	83	84

nach Geburtsjahren

Davon nach Geburtsjahren

1888	1887	1886	1885	1884	1883	1882	1881	1880	1879	1878	1877	1876	1875	1874	1873	1872	1871	1870 und früher
96	97	98	99	100	101	102	103	104	105	106	107	108	109	110	111	112	113	114

nach Geburtsjahren

Davon

1948	1947	1946	1945	1944	1943	1942	1941	1940	1939	1938	1937	1936 und früher
9	10	11	12	13	14	15	16	17	18	19	20	21

nach Geburtsjahren

Davon

1930	1929	1928	1927	1926	1925	1924	1923	1922	1921	1920	1919	1918 und früher
30	31	32	33	34	35	36	37	38	39	40	41	42

nach Geburtsjahren

Davon

1912	1911	1910	1909	1908	1907	1906	1905	1904	1903	1902	1901	1900 und früher
51	52	53	54	55	56	57	58	59	60	61	62	63

15. Personen, die anderswo zur Wohn-

Gemeinde	Geschlecht	Personen insgesamt						
			1970	1968 - 1969	1965 - 1967	1961 - 1964	1956 - 1960	1951 - 1955
		1	2	3	4	5	6	7

16. Wohnbevölkerung nach

Gemeinde	Geschlecht	Wohnbevölkerung insgesamt		mit Schulabschluß		Allgemein-		
						Volksschule		
		Anzahl	vH	Anzahl	vH	Anzahl	vH	
		1	2	3	4	5	6	7

Pendlerstrom-

1. Auspendler (Berufspendler sowie Schüler und Studierende) nach Wohnsitz-

Tabelle: 1 A

Wohnsitz-gemeinde	Ziel-gemeinde	Ge-schlecht	Aus-pendler ins-gesamt	davon									
				Schüler und Stu-dierende	Berufs-pendler	darunter				von den Berufspendlern standen im Alter von ... Jahren			
						mit weiterer Erwerbs-tätigkeit in der Landwirt-schaft	Verheiratete	Ab-hängige	und zwar Arbeiter	unter 25	25 bis unter 45	45 bis unter 65	65 und mehr
1	2	3	4	5	6	7	8	9	10	11	12	13	14

3. Die Auspendler (Berufspendler) nach Zielgemein-

Tabelle: 3 A

Wohnsitz-gemeinde	Ziel-gemeinde	Ge-schlecht	Berufspendler							
			insgesamt	davon						
				benutzten Verkehrsmittel						
			Eisenbahn	Straßenbahn	S-Bahn, U-Bahn, Hochbahn	Werk-, Schulbus	öffentlicher oder privater Linienbus	Motorrad, Moped	Fahrrad, sonstige Verkehrsmittel (ohne Auto)	
1	2	3	4	5	6	7	8	9	10	11

bevölkerung gehören, nach Geburtsjahrggruppen

Davon nach Geburtsjahrggruppen											
1946 - 1950	1941 - 1945	1936 - 1940	1931 - 1935	1926 - 1930	1921 - 1925	1916 - 1920	1911 - 1915	1906 - 1910	1901 - 1905	1896 - 1900	1895 und früher
8	9	10	11	12	13	14	15	16	17	18	19

höchstem Schulabschluß

Davon													
davon an													
bildenden Schulen				Berufsbildenden Schulen				Hochschulen		noch in Schulabschluss		noch nicht in Schulabschluss	
Mittlere Reife		Abitur		Berufsfach-, Fachschule		Ingenieurschule							
Anzahl	vH	Anzahl	vH	Anzahl	vH	Anzahl	vH	Anzahl	vH	Anzahl	vH	Anzahl	vH
8	9	10	11	12	13	14	15	16	17	18	19	20	21

tabellen

und Zielgemeinden, Familienstand, Altersgruppen und Wirtschaftsabteilungen

Tabelle: 1 B

von den Berufspendlern gehörten zur Wirtschaftsabteilung									
Land- und Forst- wirtschaft, Tierhaltung und Fischerei	Energie- wirtschaft und Wasser- versorgung, Bergbau	Verar- beitendes Gewerbe (ohne Bau- gewerbe)	Baugewerbe	Handel	Verkehr und Nachrichten- übermittlung	Kredit- institute und Versiche- rungs- gewerbe	Dienst- leistungen, soweit nicht an anderer Stelle genannt	Organi- sationen ohne Erwerbs- charakter und Private Haushalte	Gebiets- körper- schaften und Sozial- versicherung
15	16	17	18	19	20	21	22	23	24

den, benutzten Verkehrsmitteln und Zeitaufwand

Tabelle: 3 B

noch: Berufspendler									
noch: davon									
noch: benutzten Verkehrsmittel				gingen zu Fuß	Zeitaufwand				
Auto					unter 15 Minuten	15 bis unter 30 Minuten	30 bis unter 60 Minuten	60 Minuten und mehr	
Selbstfahrer		Mitfahrer							
bis 10 km	über 10 km	bis 10 km	über 10 km		17	18	19	20	
12	13	14	15	16	17	18	19	20	

5. Die Auspendler (Schüler und Studierende) nach Ziel-

Tabelle: 5 A

Wohnsitz- gemeinde	Ziel- gemeinde	Ge- schlecht	Schüler und Studierende							
			insgesamt	davon						
				benutzten Verkehrsmittel						
				Eisenbahn	Straßen- bahn	S-Bahn, U-Bahn, Hochbahn	Werk-, Schulbus	öffentlicher oder privater Linienbus	Motorrad, Moped	Fahrrad, sonstige Verkehrsmittel (ohne Auto)
1	2	3	4	5	6	7	8	9	10	11

2. Einpendler (Berufspendler sowie Schüler und Studierende) nach Ziel- und

Tabelle: 2 A

Ziel- gemeinde	Wohnsitz- gemeinde	Ge- schlecht	Ein- pendler ins- gesamt	davon									
				Schüler und Stu- dierende	Berufs- pendler	darunter				von den Berufspendlern standen im Alter von ... Jahren			
						mit weiterer Erwerbs- tätigkeit in der Landwirt- schaft	Verhei- ratete	Ab- hängige	und zwar Arbeiter	unter 25	25 bis unter 45	45 bis unter 65	65 und mehr
1	2	3	4	5	6	7	8	9	10	11	12	13	14

4. Die Einpendler (Berufspendler) nach Wohnsitzge-

Tabelle: 4 A

Ziel- gemeinde	Wohnsitz- gemeinde	Ge- schlecht	Berufspendler							
			insgesamt	davon						
				benutzten Verkehrsmittel						
				Eisenbahn	Straßen- bahn	S-Bahn, U-Bahn, Hochbahn	Werk-, Schulbus	öffentlicher oder privater Linienbus	Motorrad, Moped	Fahrrad, sonstige Verkehrsmittel (ohne Auto)
1	2	3	4	5	6	7	8	9	10	11

6. Die Einpendler (Schüler und Studierende) nach Wohnsitz-

Tabelle: 6 A

Ziel- gemeinde	Wohnsitz- gemeinde	Ge- schlecht	Schüler und Studierende							
			insgesamt	davon						
				benutzten Verkehrsmittel						
				Eisenbahn	Straßen- bahn	S-Bahn, U-Bahn, Hochbahn	Werk-, Schulbus	öffentlicher oder privater Linienbus	Motorrad, Moped	Fahrrad, sonstige Verkehrsmittel (ohne Auto)
1	2	3	4	5	6	7	8	9	10	11

gemeinden, benutzten Verkehrsmitteln und Zeitaufwand

Tabelle: 5 B

noch: Schüler und Studierende								
noch: davon								
noch: benutzten Verkehrsmittel				gingen zu Fuß	Zeitaufwand			
Auto					unter 15 Minuten	15 bis unter 30 Minuten	30 bis unter 60 Minuten	60 Minuten und mehr
Selbstfahrer		Mitfahrer						
bis 10 km	über 10 km	bis 10 km	über 10 km					
12	13	14	15	16	17	18	19	20

Wohnsitzgemeinden, Familienstand, Altersgruppen und Wirtschaftsabteilungen

Tabelle: 2 B

von den Berufspendlern gehörten zur Wirtschaftsabteilung									
Land- und Forstwirtschaft, Tierhaltung und Fischerei	Energie-wirtschaft und Wasser-versorgung, Bergbau	Verar-beitendes Gewerbe (ohne Bau-gewerbe)	Baugewerbe	Handel	Verkehr und Nachrichten-übermittlung	Kredit-institute und Versiche-rungs-gewerbe	Dienst-leistungen, soweit nicht an anderer Stelle genannt	Organi-sationen ohne Erwerbs-charakter und Private Haushalte	Gebiets-körper-schaften und Sozial-versicherung
15	16	17	18	19	20	21	22	23	24

meinden, benutzten Verkehrsmitteln und Zeitaufwand

Tabelle: 4 B

noch: Berufspendler								
noch: davon								
noch: benutzten Verkehrsmittel				gingen zu Fuß	Zeitaufwand			
Auto					unter 15 Minuten	15 bis unter 30 Minuten	30 bis unter 60 Minuten	60 Minuten und mehr
Selbstfahrer		Mitfahrer						
bis 10 km	über 10 km	bis 10 km	über 10 km					
12	13	14	15	16	17	18	19	20

gemeinden, benutzten Verkehrsmitteln und Zeitaufwand

Tabelle: 6 B

noch: Schüler und Studierende								
noch: davon								
noch: benutzten Verkehrsmittel				gingen zu Fuß	Zeitaufwand			
Auto					unter 15 Minuten	15 bis unter 30 Minuten	30 bis unter 60 Minuten	60 Minuten und mehr
Selbstfahrer		Mitfahrer						
bis 10 km	über 10 km	bis 10 km	über 10 km					
12	13	14	15	16	17	18	19	20

Gemeinden mit Gebietsveränderungen zwischen 1961 und 1970

Durch die Neuordnung der Kreis- und Gemeindegrenzen wird in vielen Fällen der unmittelbare Vergleich der Gemeindeergebnisse der Volkszählung 1970 mit denen der Volkszählung 1961 erschwert. Die folgende Übersicht soll die Zusammenstellung oder Berechnung vergleichbarer Daten von 1961 für die Gemeinden von 1970 ermöglichen, deren Gebietsstand sich zwischen 1961 und 1970 verändert hat. Alle nicht genannten Gemeinden waren in beiden Zählungen identisch. Die zweite Spalte beantwortet die Frage, aus welchen Teilen die in der ersten Spalte bezeichnete Gemeinde von 1970 bei der Volkszählung 1961 bestand. Bei den häufig vorkommenden Teilen von Gemeinden wird als zusätzliche Information angegeben, wie viele Einwohner bei der Teilung auf jedes Teilstück entfielen.

Gemeinde am 27. 5. 1970		Entsprechende Gemeinde/Gemeindeteil am 6. 6. 1961		Änderung am
Stat. Kenn- ziffer	Name	Stat. Kenn- ziffer	Name	
<u>Kreisfreie Städte</u>				
01 000	Flensburg, Stadt	11 000	Flensburg, Stadt	} 26. 4.1970
		34 223	T. v. Sünderup (1 251 Einw. von 1 469)	
02 000	Kiel, Stadt	12 000	Kiel, Stadt	} 26. 4.1970 26. 4.1970 1. 7.1963 26. 4.1970 26. 4.1970 1. 1.1965 1. 6.1963 26. 4.1970
		41 163	Meimersdorf	
		165	Moorsee	
		171	T. v. Oppendorf (75 Einw. von 621)	
		187	Rönne	
		207	Wellsee	
		42 177	T. v. Kronshagen (94 Einw. von 9 890)	
		185	T. v. Melsdorf (530 Einw. von 1 127)	
		214	Russee	
03 000	Lübeck, Hansestadt	13 000	Lübeck	} 26. 4.1970
		33 117	T. v. Ratekau (25 Einw. von 8 883)	
		118	T. v. Stockelsdorf (835 Einw. von 9 505)	
04 000	Neumünster, Stadt	14 000	Neumünster, Stadt	} 26. 4.1970
		41 202	T. v. Tungendorf (286 Einw. von 427)	
		42 143	Einfeld	
		44 130	Gadeland	
<u>Kreis 51 Dithmarschen</u>				
51 001	Albersdorf	47 111	Albersdorf	} 1. 3.1969
		112	T. v. Arkebek (9 Einw. von 227)	
002	Arkebek	112	T. v. Arkebek (218 Einw. von 227)	1. 3.1969
006	Barlt	115	T. v. Barlt (600 Einw. von 626)	1.1.1962 und 1. 5.1969 1. 7.1964
		116	Barlter Alten- und Neuendeich	
011	Brunsbüttel, Stadt	122	Brunsbüttel	} 1. 1.1970
		123	T. v. Brunsbüttelkoog, Stadt (8 627 Einw. von 8 634)	
		162	Mühlenstrassen	
		169	Osterbelmhusen	
		170	Ostermoor	
		192	Westerbelmhusen	
		193	Westerbüttel	
		45 125	T. v. Büttel (1 Einw. von 709)	
021	Diekhusen-Fahrstedt	47 129	Diekhusen	} 1. 1.1970
		135	Fahrstedt	
024	Eddelak	118	Behmhusen	1. 1.1966
		123	T. v. Brunsbüttelkoog, Stadt (7 Einw. von 8 634)	1. 1.1970
		190	Eddelak	
039	Gudendorf	141	Gudendorf	} 1. 5.1969
		115	T. v. Barlt (12 Einw. von 626)	
044	Heide, Stadt	37 128	Heide, Stadt	} 1. 1.1968
		165	Süderholm	
048	Hemmingstedt	47 143	Hemmingstedt	} 1. 1.1966
		120	Braaken	
069	Lohe-Rickelshof	157	Lohe	} 1. 2.1966
		174	Rickelshof	
076	Neufeld	149	Kattrepel	} 1. 1.1970
		160	Marner Neuenkoogsdeich	
083	Odderade	155	Lehrsbüttel	} 1. 1.1966
		167	Odderade	

Gemeinde am 27. 5. 1970		Entsprechende Gemeinde/Gemeindeteil am 6. 6. 1961		Änderung am
Stat. Kenn- ziffer	Name	Stat. Kenn- ziffer	Name	
<u>nooh: Kreis 51 Dithmarschen</u>				
51 097	Sankt Michaelisdorn	47 177	Sankt Michaelisdorn	} 1. 1.1962
		115	T. v. Barlt (14 Einw. von 626)	
109	Süderdeich	37 163	Süderdeich	} 1. 1.1963
		175	T. v. Wesselburen, Stadt (2 Einw. von 3 592)	
110	Süderhastedt	47 182	Süderhastedt	} 1. 2.1966
		151	Kleinhastedt	
119	Volsemehusen	148	Kannemoor	} 1. 1.1970
		165	Norderwisch	
		176	Rösthusen	
		184	Süderwisch	
		189	Volsemehusen	
122	Weddingstedt	37 113	Borgholz	} 1. 1.1969
		170	Weddinghusen	
		171	Weddingstedt	
127	Wesselburen, Stadt	175	T. v. Wesselburen, Stadt (3 590 Einw. von 3 592)	1. 1.1963
<u>Kreis 52 Flensburg-Land</u>				
52 001	Adelby	34 223	T. v. Sünderup (218 Einw. von 1 469)	} 26. 4.1970
		225	Tarup	
		226	Tastrup	
003	Ausacker	112	Ausacker	} 1. 2.1970
		113	Ausackerholz	
006	Dollerup	122	Dollerup	} 1. 1.1970
		188	Nordballig	
		227	Terkelstoft	
009	Esgrus	116	Birzhaft	} 15. 2.1970
		121	Brunsholm	
		126	Esgrus	
		127	T. v. Esgrusschauby (375 Einw. von 377)	
		241	Wippendorf	
012	Gelting	132	Gelting	} 15. 2.1970
		215	Stenderup b. Gelting	
015	Großenwiehe	137	Großenwiehe	} 15. 2.1970
		204	Schobüll	
016	Großsolt	117	Bistoft	} 15. 2.1970
		128	Estrup	
		138	Großsolt	
		139	Großsoltbrück	
		140	Großsoltholz	
		168	Kollerup	
		141	Grünholz	
017	Grünholz	127	T. v. Esgrusschauby (2 Einw. von 377)	1. 7.1967
018	Grundhof	118	Bönstrup	} 1. 1.1970
		142	Grundhof	
		176	Lutzhöft	
021	Hasselberg	144	Gundelsby	} 15. 2.1970
		149	Hasselberg	
		205	Schwackendorf	
026	Hürup	155	Hürup	} 1. 2.1970
		237	Weseby	
027	Husby	136	Gremmerup	} 15. 2.1970
		152	Hodderup	
		156	Husby	
		157	Husbyholz	
		179	Markerup	
037	Langballig	171	Langballig	} 1. 1.1965
		172	Langballigholz	
		231	Unewatt	
041	Maasbüll	177	Maasbüll	} 1. 1.1966
		202	Rüllschau	
045	Munkbrarup	183	Munkbrarup	} 15. 2.1970
		201	Rüde	
046	Munkwolstrup	162	Juhlschau	} 1. 1.1962
		184	Munkwolstrup	

Gemeinde am 27. 5. 1970		Entsprechende Gemeinde/Gemeindeteil am 6. 6. 1961		Änderung am
Stat. Kenn- ziffer	Name	Stat. Kenn- ziffer	Name	
noch: <u>Kreis 52 Flensburg-Land</u>				
52 048	Niesgrau	34 169	Koppelheck	} 15. 2.1970
		187	Niesgrau	
		218	Stobdrup	
053	Quern	163	Kalleby	} 15. 2.1970
		185	Neukirchen	
		191	Nübel	
		195	Quern	
		200	Roikier	
061	Sörup	115	Barg	} 15. 2.1970
		129	Flatzby	
		131	Gammelby	
		147	Hardesby	
		175	Löstrup	
		182	Möllmark	
		206	Schwensby	
		209	Sörup	
		210	Sörupholz	
		220	Südensee	
		240	Winderatt	
064	Steinberg	145	Habernis	} 15. 2.1970
		190	Norgaardholz	
		213	Steinberg	
		214	Steinberghaff	
065	Steinbergkirche	120	Bredegatt	} 15. 2.1970
		133	Gintoft	
		150	Hattlund	
		238	Westerholm	
067	Sterup	217	Sterup	} 1. 1.1962
		119	Boltoft	
068	Stoltebüll	143	Gulde	} 15. 2.1970
		219	Stoltebüll	
		232	Vogelsang	
		242	Wittkiel	
071	Tarp	164	Keelbek	} 15. 2.1970
		224	Tarp	
078	Westerholz	123	Dollerupholz	} 1. 1.1970
		239	Westerholz	
<u>Kreis 53 Hzgt. Lauenburg</u>				
53 036	Grabau	35 145	T. v. Grabau (252 Einw. von 260)	1. 7.1966
116	Schwarzenbek, Stadt	222	Schwarzenbek, Stadt	} 1. 7.1966
		145	T. v. Grabau (8 Einw. von 260)	
<u>Kreis 54 Nordfriesland</u>				
54 001	Achtrup	48 111	Achtrup	} 1. 1.1968
		119	Büllsbüll	
035	Garding, Kirchspiel	32 113	T. v. Garding, Kirchspiel (306 Einw. von 438)	1. 1.1970
036	Garding, Stadt	112	Garding, Stadt	} 1. 1.1970
		113	T. v. Garding, Kirchspiel (132 Einw. von 438)	
056	Husum, Stadt	36 139	Husum, Stadt	} 1. 4.1968
		161	T. v. Schobüll (9 Einw. von 906)	
073	Ladelund	48 117	Boverstedt	} 1. 1.1970
		146	Ladelund	
087	Nieblum	128	Goting	} 31.12.1969
		158	Nieblum	
098	Oldsum	162	Oldsum-Klintum	} 28. 2.1970
		179	Toftum	
104	Poppenbüll	32 123	Poppenbüll	} 1. 1.1967
		126	T. v. Tetebüll (3 Einw. von 1 059)	
109	Risum-Lindholm	48 149	Lindholm	} 31.12.1969
		166	Risum	
113	Sankt Peter-Ording	32 121	Ording	} 1. 1.1967
		124	Sankt Peter	

Gemeinde am 27. 5. 1970		Entsprechende Gemeinde/Gemeindeteil am 6. 6. 1961		Änderung am
Stat. Kenn- ziffer	Name	Stat. Kenn- ziffer	Name	
<u>noch: Kreis 54 Nordfriesland</u>				
54 115	Schobüll	36 161	T. v. Schobüll (897 Einw. von 906)	1. 4.1968
131	Süderlügum	48 176	Süderlügum	} 28. 2.1970
		188	Wimmersbüll	
133	Sylt-Ost	113	Archsum	} 31.12.1969
		140	Keitum	
		155	Morsum	
		178	Tinum	
135	Tetenbüll	32 126	T. v. Tetenbüll (1 056 Einw. von 1 059)	1. 1.1967
143	Utersum	48 129	Hedehusum	} 31.12.1969
		181	Utersum	
<u>Kreis 55 Ostholstein</u>				
55 006	Beschendorf	38 114	T. v. Beschendorf (563 Einw. von 572)	1. 1.1964
016	Grömitz	116	Cismar	} 1. 1.1970
		122	Grömitz	
027	Lensahn	132	Lensahn	} 1. 1.1964
		114	T. v. Beschendorf (9 Einw. von 572)	
035	Ratekau	33 117	T. v. Ratekau (8 850 Einw. von 8 883)	26. 4.1970
040	Stockelsdorf	118	T. v. Stockelsdorf (8 670 Einw. von 9 505)	26. 4.1970
042	Timmendorfer Strand	120	Timmendorfer Strand	} 1. 1.1969
		117	T. v. Ratekau (8 Einw. von 8 883)	
<u>Kreis 56 Pinneberg</u>				
Keine Gebietsveränderungen in diesem Zeitraum				
<u>Kreis 57 Plön</u>				
57 017	Dörnick	41 129	T. v. Dörnick (203 Einw. von 208)	1. 5.1970
057	Plön, Stadt	174	Plön, Stadt	} 1. 5.1970
		129	T. v. Dörnick (5 Einw. von 208)	
069	Ruhwinkel	188	T. v. Ruhwinkel (867 Einw. von 880)	1. 3.1969
074	Schönkirchen	193	Schönkirchen	} 1. 4.1970
		171	T. v. Oppendorf (546 Einw. von 621)	
083	Tungendorf	202	T. v. Tungendorf (141 Einw. von 427)	26. 4.1970
085	Wankendorf	204	Wankendorf	} 1. 3.1969
		188	T. v. Ruhwinkel (13 Einw. von 880)	
<u>Kreis 58 Rendsburg-Eckernförde</u>				
58 009	Aukrug	42 117	Bargfeld	} 31.12.1969
		125	Böken	
		138	Bünzen	
		171	Homfeld	
		172	Innien	
043	Eckernförde, Stadt	31 126	Eckernförde, Stadt	} 1. 7.1963
		165	T. v. Windeby (37 Einw. von 809)	
092	Kronshagen	42 177	T. v. Kronshagen (9 796 Einw. von 9 890)	1. 1.1965
104	Melsdorf	185	T. v. Melsdorf (597 Einw. von 1 127)	1. 6.1963
		207	T. v. Quarnbek (7 Einw. von 1 226)	1. 1.1970
124	Osterrönfeld	201	T. v. Osterrönfeld (2 516 Einw. von 2 528)	1. 7.1961
130	Quarnbek	207	T. v. Quarnbek (1 219 Einw. von 1 226)	1. 1.1970
140	Schacht-Audorf	215	Schacht-Audorf	} 1. 7.1961
		201	T. v. Osterrönfeld (12 Einw. von 2 528)	
		220	T. v. Schüllldorf (4 Einw. von 534)	
146	Schüllldorf	220	T. v. Schüllldorf (530 Einw. von 534)	1. 4.1963
173	Windeby	31 165	T. v. Windeby (772 Einw. von 809)	1. 7.1963

Gemeinde am 27. 5. 1970		Entsprechende Gemeinde/Gemeindeteil am 6. 6. 1961		Änderung am
Stat. Kenn- ziffer	Name	Stat. Kenn- ziffer	Name	
<u>Kreis 59 Schleswig</u>				
59 014	Brebel	43 124	T. v. Brebel (351 Einw. von 387)	1. 1.1969
038	Havetoftloit	129	Dammholm	} 28. 2.1970
		151	Havetoftloit	
052	Kopperby	31 142	Kopperby	} 26. 4.1970
		152	Olpenitz	
060	Mohrkirch	43 172	Mohrkirchosterholz	} 1. 1.1970
		173	Mohrkirchwesterholz	
063	Norderbrarup	176	T. v. Norderbrarup (463 Einw. von 482)	1. 7.1963
071	Satrup	137	Esmark	} 28. 2.1970
		180	Obdrup	
		183	Rehberg	
		186	Satrup	
076	Schnarup-Thumby	191	Schnarup	} 28. 2.1970
		204	Thumby	
083	Süderbrarup	199	Süderbrarup	} 1. 1.1969
		124	T. v. Brebel (36 Einw. von 387)	
095	Wagersrott	211	Wagersrott	} 1. 7.1963
		176	T. v. Norderbrarup (19 Einw. von 482)	
<u>Kreis 60 Segeberg</u>				
60 007	Bark	44 116	Bark	
		123	T. v. Buchholz, Forstgutsbezirk (6 Einw. von 16)	
034	Hartenholm	141	Hartenholm	
		123	T. v. Buchholz, Forstgutsbezirk (10 Einw. von 16)	
039	Henstedt-Ulzburg	134	Götzberg	} 1. 1.1970
		143	Henstedt	
		190	Ulzburg	
063	Norderstedt, Stadt	39 126	Friedrichsgabe	} 1. 1.1970
		127	Garstedt	
		46 127	Glashütte	
		140	Harksheide	
068	Rickling	44 127	Fehrenbötel	} 1. 1.1970
		167	Rickling	
<u>Kreis 61 Steinburg</u>				
61 020	Büttel	45 125	T. v. Büttel (708 Einw. von 709)	1. 1.1970
027	Engelbrechtsche Wildnis	133	T. v. Engelbrechtsche Wildnis (963 Einw. von 981)	1. 1.1970
029	Glückstadt, Stadt	135	Glückstadt, Stadt	} 1. 1.1970
		133	T. v. Engelbrechtsche Wildnis (18 Einw. von 981)	
046	Itzehoe, Stadt	131	Edendorf	} 1. 6.1963
		149	Itzehoe, Stadt	
117	Wulfsmoor	199	Siebenecksknöll	} 1. 4.1970
		213	Wulfsmoor	
<u>Kreis 62 Stormarn</u>				
62 008	Barnitz	46 132	Groß Barnitz	} 1. 4.1970
		149	Klein Barnitz	
		158	Lohfeld	
027	Hammoor	138	Hammoor	} 1. 1.1964
		196	T. v. Tremsbüttel (26 Einw. von 997)	
035	Hoisdorf	147	T. v. Hoisdorf (2 356 Einw. von 2 359)	1. 8.1969
052	Oetjendorf	166	Oetjendorf	} 1. 8.1969
		147	T. v. Hoisdorf (3 Einw. von 2 359)	
076	Tangstedt	192	Tangstedt	} 1. 4.1970
		201	Wilstedt	
		203	Wulksfelde	
080	Travenberg	180	Schlamersdorf	} 1. 4.1970
		191	Sühlen	
081	Tremsbüttel	196	T. v. Tremsbüttel (971 Einw. von 997)	1. 1.1964

Die alten und neuen kreisfreien Städte und Kreise in Schleswig-Holstein

Kreise ab 26. April 1970		Kreise vor dem 26. April 1970	
Statist. Kennz.	Name	Statist. Kennz.	Name
01	Flensburg	11	Flensburg
02	Kiel	12	Kiel
03	Lübeck	13	Lübeck
04	Neumünster	14	Neumünster
51	Dithmarschen	31	Eckernförde
52	Flensburg-Land	32	Eiderstedt
53	Hzgt. Lauenburg	33	Eutin
54	Nordfriesland	34	Flensburg-Land
55	Ostholstein	35	Hzgt. Lauenburg
56	Pinneberg	36	Husum
57	Plön	37	Norderdithmarschen
58	Rendsburg-Eckernförde	38	Oldenburg in Holstein
59	Schleswig	39	Pinneberg
60	Segeberg	41	Plön
61	Steinburg	42	Rendsburg
62	Stormarn	43	Schleswig
		44	Segeberg
		45	Steinburg
		46	Stormarn
		47	Süderdithmarschen
		48	Südtondern

