

STATISTISCHE BERICHTE
Kennziffer: A V 1 - j 14 SH

Bodenflächen in Schleswig-Holstein am 31.12.2014 nach Art der tatsächlichen Nutzung

Herausgegeben am: 28. Oktober 2015



Impressum

Statistische Berichte

Herausgeber:

Statistisches Amt für Hamburg und Schleswig-Holstein

– Anstalt des öffentlichen Rechts –

Steckelhörn 12
20457 Hamburg

Auskunft zu dieser Veröffentlichung:

Karen Brommann

Telefon: 0431/6895-9324

E-Mail: karen.brommann@statistik-nord.de

Auskunftsdienst:

E-Mail: info@statistik-nord.de

Auskünfte: 040 42831-1766

0431 6895-9393

Internet: www.statistik-nord.de

© Statistisches Amt für Hamburg und Schleswig-Holstein, Hamburg 2015
Auszugsweise Vervielfältigung und Verbreitung mit Quellenangabe gestattet.

Sofern in den Produkten auf das Vorhandensein von Copyrightrechten Dritter hingewiesen wird, sind die in deren Produkten ausgewiesenen Copyrightbestimmungen zu wahren. Alle übrigen Rechte bleiben vorbehalten.

Zeichenerklärung:

0	weniger als die Hälfte von 1 in der letzten besetzten Stelle, jedoch mehr als nichts
–	nichts vorhanden (genau Null)
ha	Hektar (1 ha = 10000 m ²)
%	Prozent

Vorbemerkungen	4
Erläuterungen	5

Tabellen

1	Bodenflächen in Schleswig-Holstein 1993 bis 2014	6
2	Siedlungs- und Verkehrsfläche in Schleswig-Holstein 1993 bis 2014 nach Nutzungsarten	7
3	Nutzungsarten der Bodenflächen in den Kreisen und kreisfreien Städten in Schleswig-Holstein am 31.12.2014	9
4	Nutzungsarten der Bodenflächen in den Gemeinden Schleswig-Holsteins am 31.12.2014	15
5	Nutzungsarten der Bodenflächen in den Planungsräumen und Natur- und Hauptnaturräumen Schleswig-Holsteins am 31.12.2014	63

Grafiken

1	Nutzungsarten der Bodenflächen in Schleswig-Holstein am 31.12.2014	6
2	Veränderung der Siedlungs- und Verkehrsfläche in Schleswig-Holstein von 1993 bis 2014	7

Thematische Karten

1	Kreise in Schleswig-Holstein am 31.12.2014	8
2	Anteil der Landwirtschaftsfläche an der Bodenfläche der Gemeinden Schleswig-Holsteins am 31.12.2014	11
3	Anteil der Siedlungs- und Verkehrsfläche an der Bodenfläche der Gemeinden Schleswig-Holsteins am 31.12.2014	12
4	Anteil der Waldfläche an der Bodenfläche der Gemeinden Schleswig-Holsteins am 31.12.2014	13
5	Anteil der Wasserfläche an der Bodenfläche der Gemeinden Schleswig-Holsteins am 31.12.2014	14
6	Planungsräume in Schleswig-Holstein am 31.12.2014	61
7	Hauptnatur- und Naturräume in Schleswig-Holstein am 31.12.2014	62

Vorbemerkungen

Der vorliegende Statistische Bericht enthält die aktuellen Bodenflächen **Schleswig-Holsteins** nach Art ihrer tatsächlichen Nutzung (Realnutzungsart). In den Tabellen werden Ergebnisse für die Kreise und Gemeinden des Landes **Schleswig-Holstein** nachgewiesen. Diese Flächenerhebung wurde erstmalig 1979 gemäß § 3 Bodennutzungsgesetz¹ durchgeführt.

Auf der Rechtsgrundlage des Bodennutzungs- und späteren Agrarstatistikgesetzes², wurden die Nutzungsarten der Bodenflächen, basierend auf der jeweils aktuellen Fassung, seit 1981 alle vier Jahre und seit 2008 jährlich erhoben. (Stichtag war bis 2001 der 31.12. des Vorjahres. Seit 2004 wird der Statistische Bericht nach dem Jahr des Stichtages benannt (Bericht 2004 → Stichtag 31.12.2004)). Die seit 1989 in gleichen Zeitabständen erhobenen Bodenflächen nach der in einem Flächennutzungsplan (§ 5 Baugesetzbuch) vorgesehenen Art der Nutzung werden nicht mehr ermittelt.

Der Erhebung nach Art der tatsächlichen Nutzung liegen Flächenangaben des Liegenschaftskatasters zugrunde. Dort werden die Flächen nach der Belegenheit ausgewiesen, d. h. sie spiegeln die tatsächliche Lage der Flächen wider. Damit sind sie **nicht vergleichbar mit den Angaben zur Bodennutzungshaupterhebung**, deren Flächen nach dem Betriebsortprinzip am Betriebsitz ausgewiesen werden. Die „Landwirtschaftsfläche“ der Flächenerhebung und die „Landwirtschaftliche Betriebsfläche“ sowie „Landwirtschaftlich genutzte Fläche (LF)“ der Bodennutzungshaupterhebung haben verschiedene Inhalte. Die **Siedlungs- und Verkehrsfläche** umfasst die Nutzungsarten Gebäude- und Freifläche, Betriebsfläche ohne Abbauwand, Erholungsfläche, Verkehrsfläche und Friedhofsfläche. Sie darf nicht mit dem Indikator „versiegelte Fläche“ gleichgesetzt werden, da sie auch einen Anteil unbebauter und nicht versiegelter Flächen (z. B. Grünflächen) umfasst.

Zwischen den Gesamflächen der Flächenerhebung und dem amtlichen Gebietsstand der Gemeinden

Schleswig-Holsteins ergeben sich in Einzelfällen kleinere Abweichungen. Die Flächenerhebung berücksichtigt alle Flächen, die dem Liegenschaftskataster nach dem Stand vom 31.12. des Berichtsjahres (entsprechend endgültig vermessen und eingetragen) zugrunde liegen. Die Gebietsstatistik richtet sich ausschließlich nach den zu diesem Zeitpunkt rechtskräftig veröffentlichten Gebietsänderungen zwischen den Gemeinden.

Die Gemeindeflächen **Schleswig-Holsteins** werden seit 2011 über das **Amtliche LiegenschaftskatasterInformationssystem (ALKIS®)** erfasst. Dieses System ersetzt die bisherigen Systeme des Automatisierten Liegenschaftsbuches (ALB) und der Automatisierten Liegenschaftskarte (ALK). Im Rahmen der Umorganisation wurden Flächen neu vermessen und in einen neuen Nutzungskatalog verteilt. Dieses hatte z. Bsp. Auswirkungen für die Landwirtschaftsfläche, die durch die Zuordnung der Deichflächen aus dem Bereich Schutzfläche in den Bereich Grünland im Jahr 2011 scheinbar wieder angestiegen ist. Auch der Anstieg der Waldflächen in den vergangenen Jahren ist in der Hauptursache systembedingt, z. B. durch die Neuordnung von "militärischen Übungsgeländen" und "landwirtschaftlichen Betriebsflächen".

ALKIS® wird in den kommenden Jahren im gesamten Bundesgebiet eingeführt. Eine Veröffentlichung nach neuer Zuordnung des ALKIS® - Nutzungsartenkatalogs kann erst stattfinden, wenn alle Bundesländer auf ALKIS® umgestellt haben. Die Daten werden bis zur bundesweiten Einführung auf den alten Nutzungsartenkatalog des ALB zurückgerechnet. Diese Rückrechnung ist nicht in allen Fällen eindeutig möglich, da einzelne Positionen gestrichen bzw. unter gemeinsamen Positionen zusammengefasst wurden. Nach der Grundphilosophie des ALB wurde zwischen Teilen der Gebäude- und Freiflächen und der zugehörigen nicht bebauten Fläche unterschieden. Diese Unterscheidung gibt es in ALKIS® so nicht mehr. So ergeben sich Verschiebungen in der tatsächlichen Nutzung, die bei der Auswertung der Daten zu berücksichtigen sind.

¹ Gesetz über Bodennutzung und Ernteerhebung (Bodennutzungsgesetz) in der Fassung vom 21.08.1978 (BGBl. I S. 1509), ersetzt mit Wirkung vom 01.06.1988 durch das Agrarstatistikgesetz

² Gesetz über Agrarstatistiken (Agrarstatistikgesetz) in der Fassung der Bekanntmachung vom 17. Dezember 2009 (BGBl. I S. 3886), zuletzt geändert durch Artikel 1 des Gesetzes vom 5. Dezember 2014 (BGBl. I S. 1975), in Verbindung mit dem Bundesstatistikgesetz vom 22. Januar 1987 (BGBl. I S. 462, 565), das zuletzt durch Artikel 13 des Gesetzes vom 5. Juli 2013 (BGBl. I S. 2749) geändert worden ist.

Erläuterungen

Anmerkungen zu den ausgewiesenen Nutzungsarten

Gebäude- und Freifläche:

Flächen mit Gebäuden (Gebäudeflächen) und unbebaute Flächen (Freiflächen), die Zwecken der Gebäude untergeordnet sind. Zu den unbebauten Flächen zählen Vor- und Hausgärten, Spiel- und Stellplätze und andere Flächen; es sei denn, sie sind wegen eigenständiger Verwendung nach ihrer tatsächlichen Nutzung auszuweisen.

Wohnen

(Teil der „Gebäude- und Freifläche“):

Gebäude- und Freiflächen, die vorherrschend Wohnzwecken dienen.

Gewerbe und Industrie

(Teil der „Gebäude- und Freifläche“):

Gebäude- und Freiflächen, die vorherrschend gewerblichen und industriellen Zwecken dienen.

Betriebsfläche:

Unbebaute Flächen, die gewerblich, industriell oder für Zwecke der Ver- und Entsorgung genutzt werden.

Abbauland

(Teil der „Betriebsfläche“):

Flächen, die vorherrschend durch Abbau der Bodensubstanz genutzt werden.

Erholungsfläche:

Unbebaute Flächen, die vorherrschend dem Sport und der Erholung dienen.

Grünanlage

(Teil der „Erholungsfläche“):

Unbebaute Flächen, die vorherrschend der Erholung dienen.

Verkehrsfläche:

Unbebaute Flächen, die dem Straßen-, Schienen- oder Luftverkehr sowie Landflächen, die dem Verkehr auf den Wasserstraßen dienen.

Straßen, Wege, Plätze

(Teil der „Verkehrsfläche“):

Unbebaute Flächen, die nach allgemeiner Auffassung als „Straße“ oder „Weg“ (einschl. Trenn- und Seitenstreifen, Brücken, Gräben und Böschungen, Rad- und Gehwege, Parkstreifen u. ä. Einrichtungen) bezeichnet sind, und Flächen, die vorherrschend zum Abstellen von Fahrzeugen, Abhalten von Märkten und Durchführung von Veranstaltungen dienen.

Landwirtschaftsfläche:

Unbebaute Flächen, die dem Ackerbau, der Wiesen- und Weidewirtschaft, dem Gartenbau, dem Obstbau oder den Baumschulen dienen. Einbezogen werden neben dem Ackerland, Grünland und Gartenland auch Moor, Heide, Brachland sowie unbebaute Flächen (landwirtschaftliche Betriebsflächen), die vorherrschend dem landwirtschaftlichen Betrieb dienen. Nicht hierzu gehören Parks.

Moor

(Teil der „Landwirtschaftsfläche“):

Unkultivierte Flächen mit einer mindestens 20 cm starken oberen Schicht aus vertorften oder vermoorten Pflanzenresten, soweit sie nicht Abbauland sind. Ein geringwertiger Baumbestand (Gehölz) ändert nicht den Charakter „Moor“ oder „Heide“.

Heide

(Teil der „Landwirtschaftsfläche“):

Unkultivierte, sandige, meist mit Heidekraut oder Ginster bewachsene Flächen, auch bei geringwertigem Baumbestand (vgl. „Moor“).

Waldfläche:

Unbebaute Flächen, die mit Bäumen und Sträuchern bewachsen sind, auch Waldblößen, Pflanzgärten, Wildäsungsflächen und dgl.

Wasserfläche:

Flächen, die ständig oder zeitweilig mit Wasser bedeckt sind, gleichgültig, ob das Wasser in natürlichen oder künstlichen Betten abfließt oder steht, auch Böschungen, Uferbefestigungen und dgl.

Flächen anderer Nutzung:

Unbebaute Flächen, die nicht mit einer der vorgenannten Nutzungsarten bezeichnet werden können. Hierzu gehören z.B. historische Anlagen, Friedhöfe und Unland.

Friedhöfe

(Teil der „Flächen anderer Nutzung“):

Flächen, die zur Bestattung dienen oder gedient haben, sofern nicht vom Charakter der Anlagen her die Zuordnung zu den Grünanlagen (Position „Erholungsfläche“) zutreffender ist.

Unland

(Teil der „Flächen anderer Nutzung“):

Flächen, die nicht geordnet genutzt werden, wie Felsen, Steinriegel, größere Böschungen, Dünen, stillgelegtes Abbauland.

Siedlungs- und Verkehrsfläche:

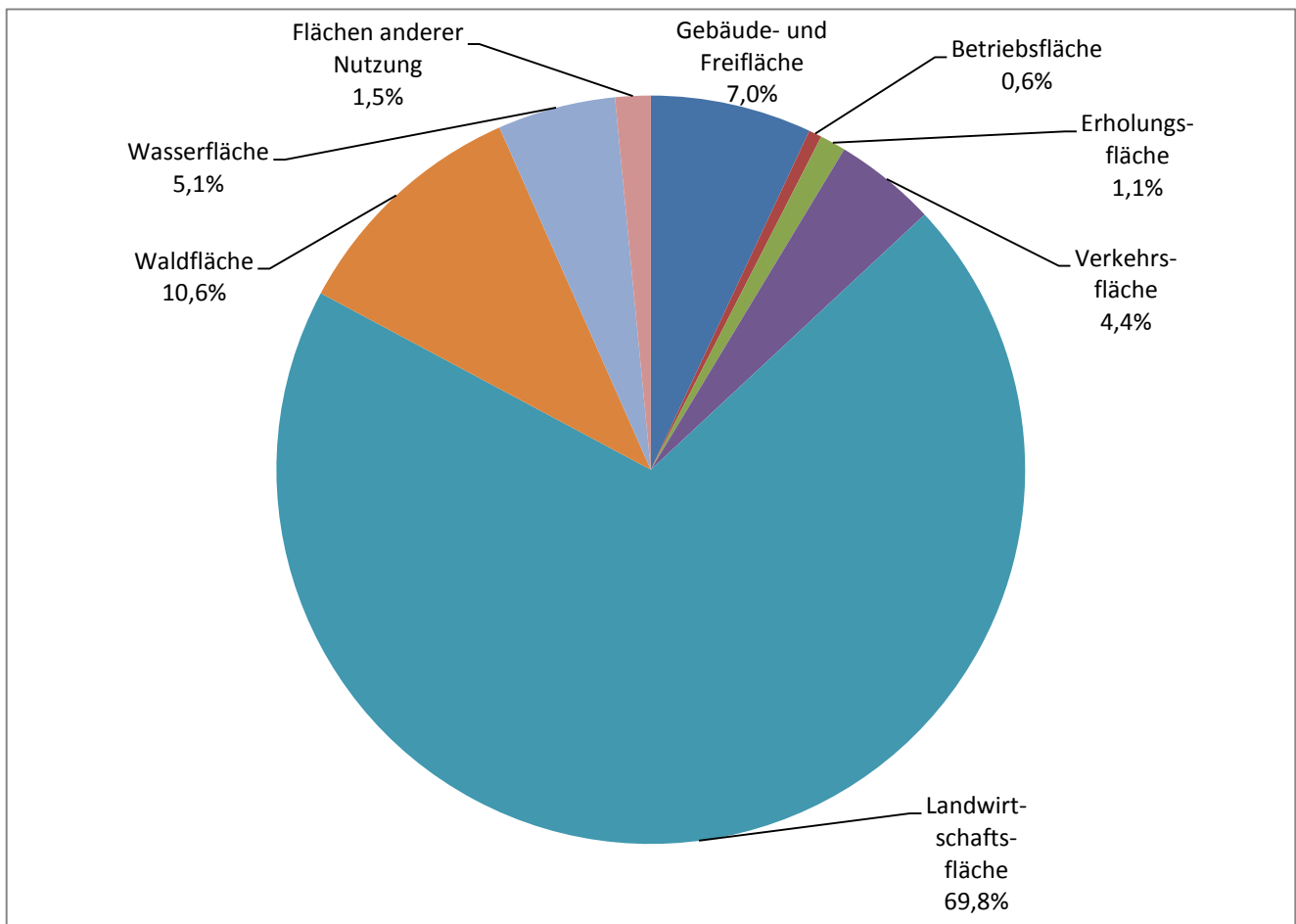
Diese umfasst die Nutzungsarten Gebäude- und Freifläche, Betriebsfläche ohne Abbauland, Erholungsfläche, Verkehrsfläche und Friedhofsfläche.

Den Ergebnissen liegen ungerundete Zahlen zugrunde.

1. Bodenflächen in Schleswig-Holstein 1993 bis 2014 in Hektar

Jahr	Bodenfläche insgesamt (999)	davon							
		Gebäude- und Freifläche (100/200)	Betriebsfläche (300)	Erholungsfläche (400)	Verkehrsfläche (500)	Landwirtschaftsfläche (600)	Waldfläche (700)	Wasserfläche (800)	Flächen anderer Nutzung (900)
		ha							
1993	1 573 100	86 200	9 300	10 500	62 400	1 157 000	144 500	73 800	29 500
1997	1 577 100	90 100	9 800	10 500	63 000	1 150 600	146 700	75 200	31 200
2001	1 576 300	97 200	8 127	10 300	63 500	1 137 897	149 881	76 464	32 970
2004	1 576 329	106 149	7 629	12 985	64 910	1 119 599	157 025	77 025	31 007
2008	1 579 919	108 556	7 549	14 784	68 634	1 106 113	165 034	79 538	29 710
2009	1 579 907	109 521	7 514	14 868	68 755	1 104 604	165 177	79 634	29 835
2010	1 579 925	110 339	7 524	14 997	68 860	1 102 886	165 673	79 686	29 960
2011	1 579 957	108 409	8 428	17 088	69 570	1 106 693	165 886	80 051	23 832
2012	1 580 004	108 758	8 706	17 230	69 655	1 105 711	166 131	80 070	23 744
2013	1 580 007	109 405	8 870	17 466	69 641	1 104 167	166 426	80 158	23 874
2014	1 580 299	110 031	8 867	17 709	69 769	1 102 404	166 809	80 522	24 189

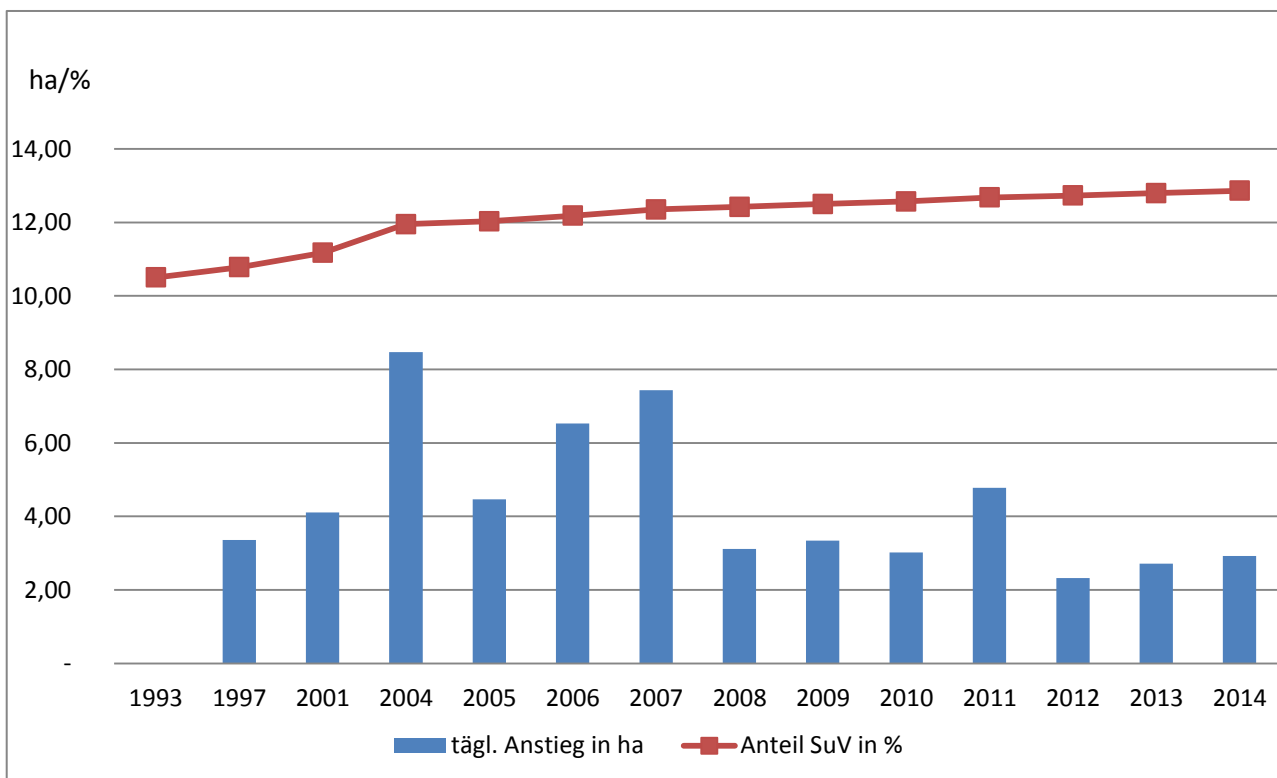
Grafik 1: Nutzungsarten der Bodenflächen in Schleswig-Holstein am 31.12.2014



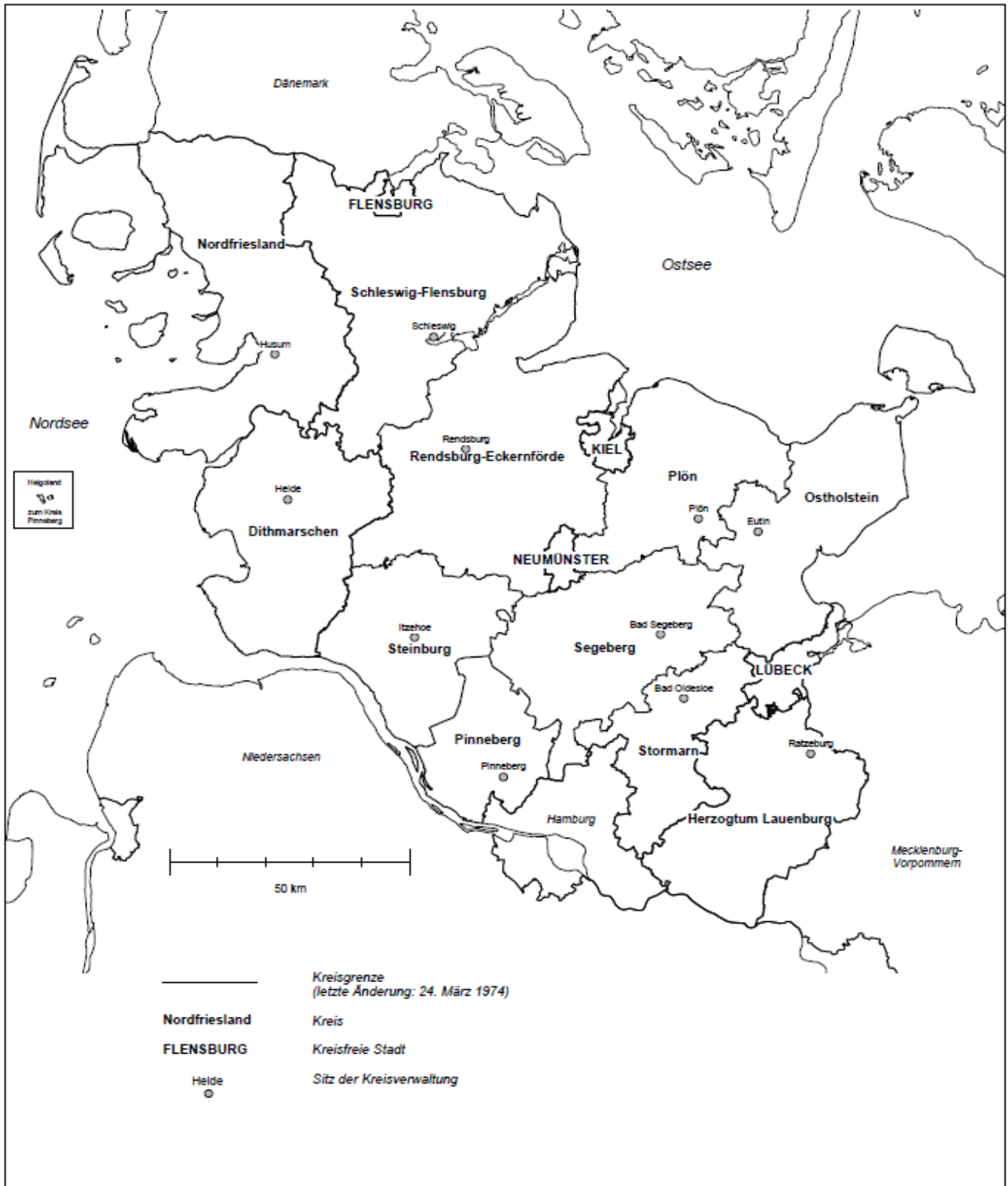
2. Siedlungs- und Verkehrsfläche in Schleswig-Holstein 1993 bis 2014 nach Nutzungsarten in Hektar

Jahr	Bodenfläche insgesamt (999)	Siedlungs- und Verkehrsfläche	davon				
			Gebäude- und Freifläche (100/200)	Betriebsfläche ohne Abbau-land (300-310)	Erholungsfläche (400)	Verkehrsfläche (500)	Friedhofsfläche (940)
			ha				
1993	1 573 100	165 100	86 200	4 800	10 500	62 400	1 300
1997	1 577 100	170 000	90 100	5 200	10 500	63 000	1 300
2001	1 576 300	176 000	97 200	3 800	10 300	63 500	1 300
2004	1 576 329	188 368	106 149	3 103	12 985	64 910	1 221
2005	1 579 885	189 997	106 726	3 142	13 154	65 733	1 242
2006	1 579 894	192 382	107 324	3 022	13 750	67 069	1 217
2007	1 579 907	195 095	107 755	2 907	14 778	68 399	1 255
2008	1 579 919	196 230	108 556	2 992	14 784	68 634	1 264
2009	1 579 907	197 450	109 521	3 041	14 868	68 755	1 265
2010	1 579 925	198 553	110 339	3 079	14 997	68 860	1 278
2011	1 579 957	200 296	108 409	3 906	17 088	69 570	1 322
2012	1 580 004	201 142	108 758	4 176	17 230	69 655	1 324
2013	1 580 007	202 132	109 405	4 292	17 466	69 641	1 327
2014	1 580 299	203 197	110 031	4 361	17 709	69 769	1 328

Grafik 2: Veränderung der Siedlungs- und Verkehrsfläche in Schleswig-Holstein von 1993 bis 2014



Karte 1: Kreise in Schleswig-Holstein am 31.12.2014



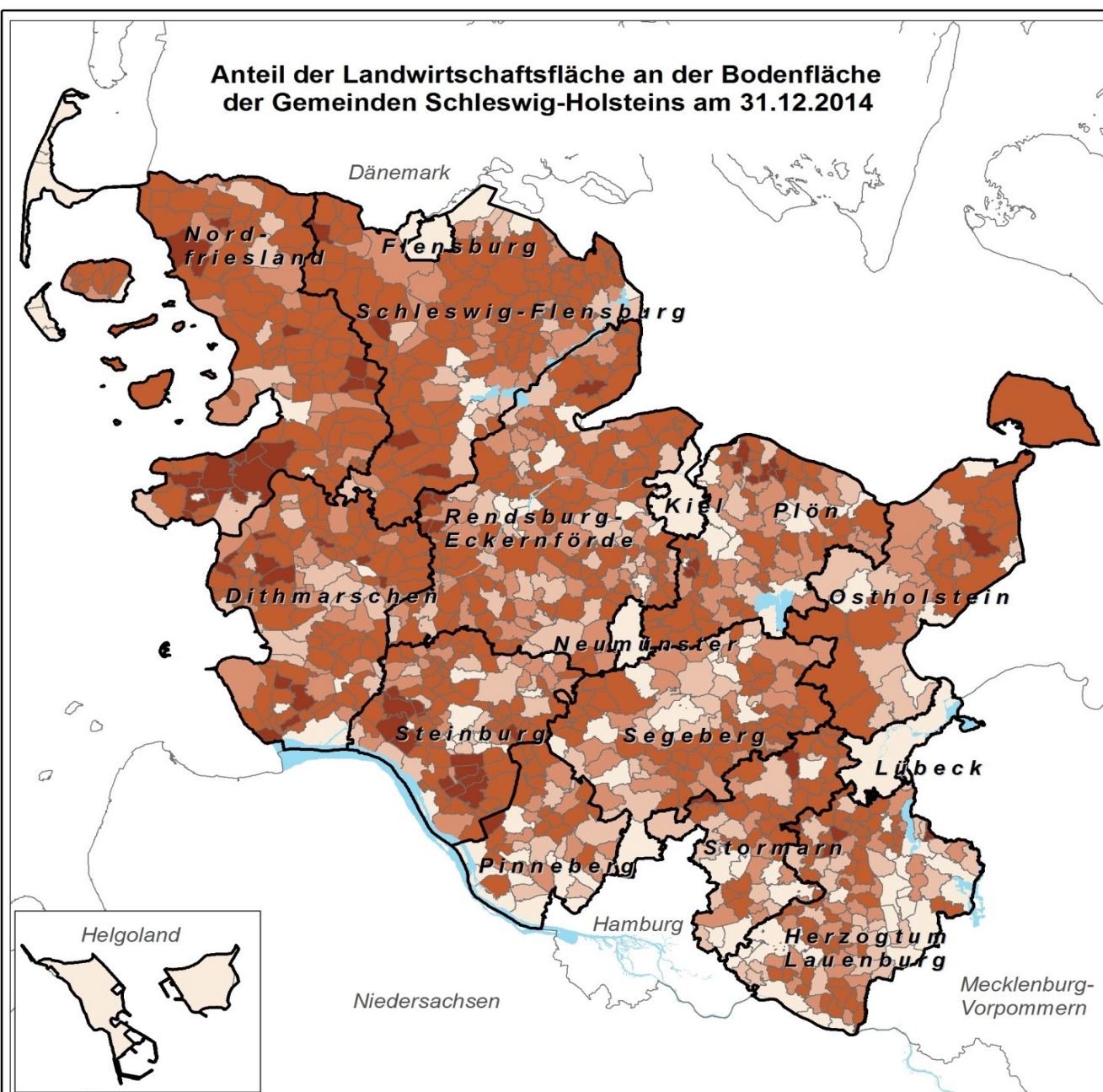
3. Nutzungsarten der Bodenflächen in den Kreisen und Kreisfreien Städten Schleswig-Holsteins am 31.12.2014

Schl.-Nr.	KREISFREIE STADT Kreis Land	Bodenfläche insgesamt (999)	davon								
			Gebäude- und Freifläche			Betriebsfläche		Erholungsfläche		Verkehrsfläche	
			zu-sammen (100/200)	darunter		zu-sammen (300)	darunter Abbau-land (310)	zu-sammen (400)	darunter Grün-anlage (420)	zu-sammen (500)	darunter Straße, Weg, Platz (510-530)
				Wohnen (130)	Gewerbe, Industrie (170)						
Nutzungsarten in Hektar											
001	FLENSBURG	5 674	1 876	1 136	305	72	10	206	139	780	570
002	KIEL	11 865	3 851	2 127	543	54	2	700	499	1 742	1 437
003	LÜBECK	21 421	4 450	2 552	941	217	61	1 178	898	2 013	1 515
004	NEUMÜNSTER	7 163	2 321	1 404	308	97	1	376	282	748	624
051	Dithmarschen	142 812	8 644	4 810	983	538	136	744	248	5 792	5 160
053	Herzogtum Lauenburg	126 297	7 535	5 203	709	736	348	1 134	579	5 281	4 906
054	Nordfriesland	208 330	10 868	6 399	607	693	162	1 488	814	8 922	7 511
055	Ostholstein	139 258	8 506	5 692	474	573	336	2 205	1 431	5 197	4 862
056	Pinneberg	66 425	8 627	5 722	1 012	520	274	1 541	672	3 731	3 368
057	Plön	108 320	5 448	3 431	229	345	158	1 216	650	3 290	3 130
058	Rendsburg-Eckernförde	218 915	12 451	7 545	918	1 358	775	2 140	1 186	9 304	7 900
059	Schleswig-Flensburg	207 134	11 425	6 626	788	1 287	600	1 231	712	8 789	7 682
060	Segeberg	134 441	9 822	5 877	1 213	1 152	817	1 633	741	6 048	5 716
061	Steinburg	105 614	6 514	3 667	833	681	404	699	380	4 054	3 473
062	Stormarn	76 629	7 693	4 954	1 000	545	422	1 218	649	4 078	3 860
	Schleswig-Holstein	1 580 299	110 031	67 145	10 864	8 867	4 505	17 709	9 879	69 769	61 713
Anteil der Nutzungsarten an der Bodenfläche insgesamt in %											
001	FLENSBURG	100,0	33,1	20,0	5,4	1,3	0,2	3,6	2,5	13,7	10,0
002	KIEL	100,0	32,5	17,9	4,6	0,5	0,0	5,9	4,2	14,7	12,1
003	LÜBECK	100,0	20,8	11,9	4,4	1,0	0,3	5,5	4,2	9,4	7,1
004	NEUMÜNSTER	100,0	32,4	19,6	4,3	1,4	0,0	5,2	3,9	10,4	8,7
051	Dithmarschen	100,0	6,1	3,4	0,7	0,4	0,1	0,5	0,2	4,1	3,6
053	Herzotum Lauenburg	100,0	6,0	4,1	0,6	0,6	0,3	0,9	0,5	4,2	3,9
054	Nordfriesland	100,0	5,2	3,1	0,3	0,3	0,1	0,7	0,4	4,3	3,6
055	Ostholstein	100,0	6,1	4,1	0,3	0,4	0,2	1,6	1,0	3,7	3,5
056	Pinneberg	100,0	13,0	8,6	1,5	0,8	0,4	2,3	1,0	5,6	5,1
057	Plön	100,0	5,0	3,2	0,2	0,3	0,1	1,1	0,6	3,0	2,9
058	Rendsburg-Eckernförde	100,0	5,7	3,4	0,4	0,6	0,4	1,0	0,5	4,3	3,6
059	Schleswig-Flensburg	100,0	5,5	3,2	0,4	0,6	0,3	0,6	0,3	4,2	3,7
060	Segeberg	100,0	7,3	4,4	0,9	0,9	0,6	1,2	0,6	4,5	4,3
061	Steinburg	100,0	6,2	3,5	0,8	0,6	0,4	0,7	0,4	3,8	3,3
062	Stormarn	100,0	10,0	6,5	1,3	0,7	0,6	1,6	0,8	5,3	5,0
	Schleswig-Holstein	100,0	7,0	4,2	0,7	0,6	0,3	1,1	0,6	4,4	3,9

3. Nutzungsarten der Bodenflächen in den Kreisen und Kreisfreien Städten Schleswig-Holsteins am 31.12.2014

Schl.-Nr.	KREISFREIE STADT Kreis Land	noch: davon								Siedlungs- und Verkehrsfläche
		Landwirtschaftsfläche			Waldfläche (700)	Wasserfläche (800)	Flächen anderer Nutzung			
		zusammen (600)	darunter				zu- sammen (900)	darunter		
			Moor (650)	Heide (660)				Friedhof (940)	Unland (950)	
Nutzungsarten in Hektar										
001	FLENSBURG	1 486	4	118	357	824	75	39	36	2 961
002	KIEL	3 538	34	2	685	1 132	164	75	78	6 418
003	LÜBECK	6 965	2	18	3 093	3 087	419	85	333	7 881
004	NEUMÜNSTER	3 022	188	2	327	200	72	49	22	3 591
051	Dithmarschen	108 818	432	93	5 321	7 052	5 903	94	5 778	15 677
053	Herzogtum Lauenburg	73 398	307	311	32 422	5 418	372	99	267	14 437
054	Nordfriesland	160 248	673	543	8 750	9 197	8 165	95	8 045	21 904
055	Ostholstein	100 390	153	19	14 158	6 210	2 019	96	1 910	16 241
056	Pinneberg	41 049	97	130	5 870	4 049	1 039	112	920	14 257
057	Plön	74 010	148	9	12 244	11 368	397	59	313	10 200
058	Rendsburg-Eckernförde	156 910	3 115	459	25 340	9 927	1 484	158	1 307	24 637
059	Schleswig-Flensburg	156 127	1 632	111	14 431	11 831	2 012	91	1 880	22 222
060	Segeberg	88 972	1 012	356	23 442	2 606	765	96	659	17 934
061	Steinburg	76 627	837	118	9 879	6 363	798	79	710	11 623
062	Stormarn	50 842	303	11	10 491	1 259	505	102	398	13 214
	Schleswig-Holstein	1 102 404	8 935	2 302	166 809	80 522	24 189	1 328	22 655	203 197
Anteil der Nutzungsarten an der Bodenfläche insgesamt in %										
001	FLENSBURG	26,2	0,1	2,1	6,3	14,5	1,3	0,7	0,6	52,2
002	KIEL	29,8	0,3	0,0	5,8	9,5	1,4	0,6	0,7	54,1
003	LÜBECK	32,5	0,0	0,1	14,4	14,4	2,0	0,4	1,6	36,8
004	NEUMÜNSTER	42,2	2,6	0,0	4,6	2,8	1,0	0,7	0,3	50,1
051	Dithmarschen	76,2	0,3	0,1	3,7	4,9	4,1	0,1	4,0	11,0
053	Herzotum Lauenburg	58,1	0,2	0,2	25,7	4,3	0,3	0,1	0,2	11,4
054	Nordfriesland	76,9	0,3	0,3	4,2	4,4	3,9	0,0	3,9	10,5
055	Ostholstein	72,1	0,1	0,0	10,2	4,5	1,4	0,1	1,4	11,7
056	Pinneberg	61,8	0,1	0,2	8,8	6,1	1,6	0,2	1,4	21,5
057	Plön	68,3	0,1	0,0	11,3	10,5	0,4	0,1	0,3	9,4
058	Rendsburg-Eckernförde	71,7	1,4	0,2	11,6	4,5	0,7	0,1	0,6	11,3
059	Schleswig-Flensburg	75,4	0,8	0,1	7,0	5,7	1,0	0,0	0,9	10,7
060	Segeberg	66,2	0,8	0,3	17,4	1,9	0,6	0,1	0,5	13,3
061	Steinburg	72,6	0,8	0,1	9,4	6,0	0,8	0,1	0,7	11,0
062	Stormarn	66,3	0,4	0,0	13,7	1,6	0,7	0,1	0,5	17,2
	Schleswig-Holstein	69,8	0,6	0,1	10,6	5,1	1,5	0,1	1,4	12,9

Anteil der Landwirtschaftsfläche an der Bodenfläche der Gemeinden Schleswig-Holsteins am 31.12.2014



Anzahl der
Gemeinden

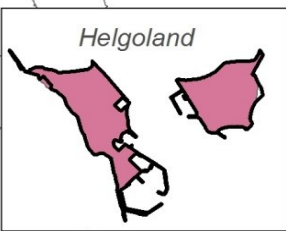
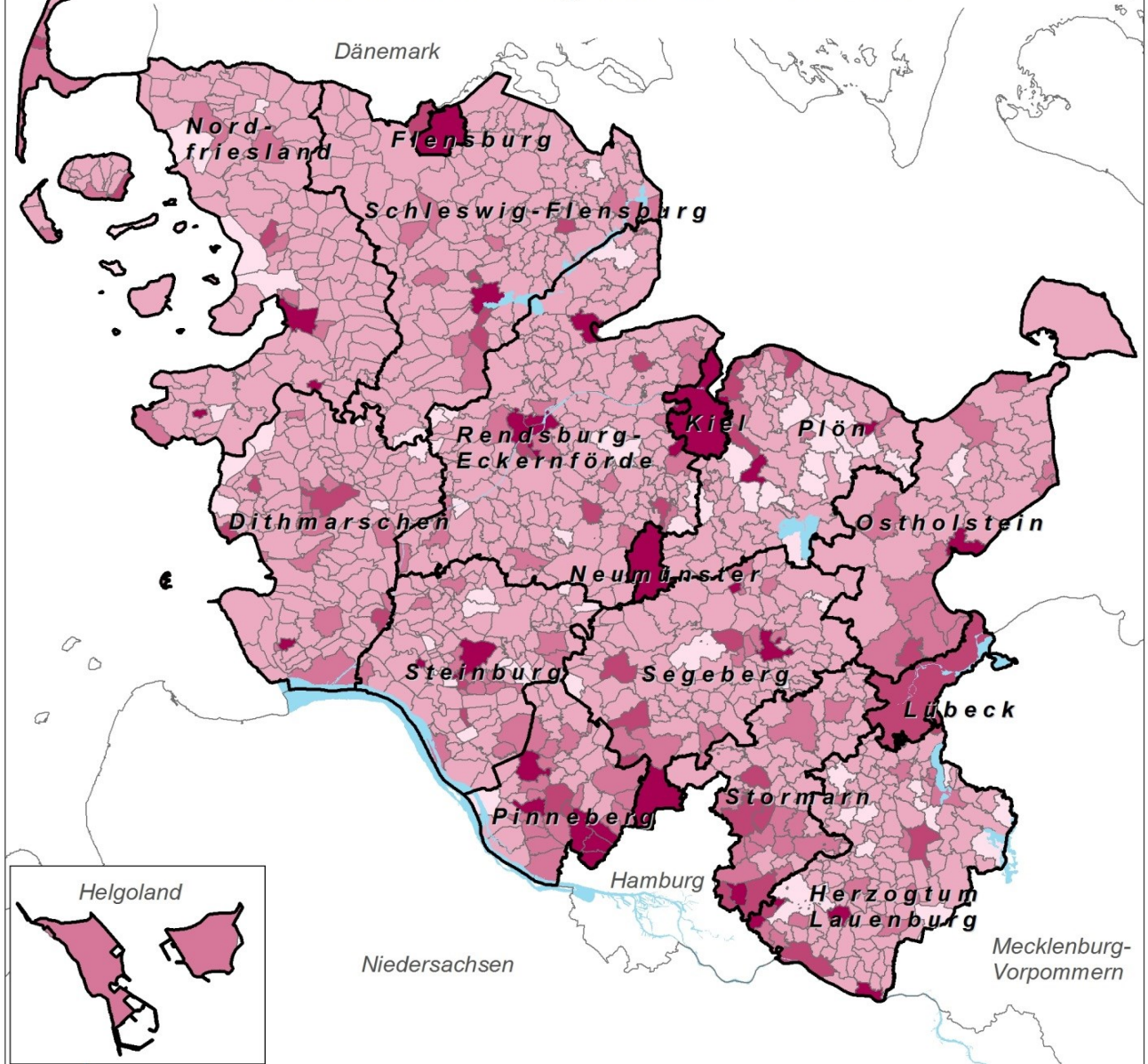
116
152
213
564
67

Anteil an der
Bodenfläche in %

unter 50
50 bis unter 65
65 bis unter 75
75 bis unter 90
90 und mehr

© Statistisches Amt für Hamburg und Schleswig-Holstein

Anteil der Siedlungs- und Verkehrsfläche an der Bodenfläche der Gemeinden Schleswig-Holsteins am 31.12.2014



Anzahl der Gemeinden	Anteil an der Bodenfläche in %
69	unter 5,0
837	5,0 bis unter 15,0
131	15,0 bis unter 30,0
40	30,0 bis unter 40,0
35	40,0 und mehr

© Statistisches Amt für Hamburg und Schleswig-Holstein

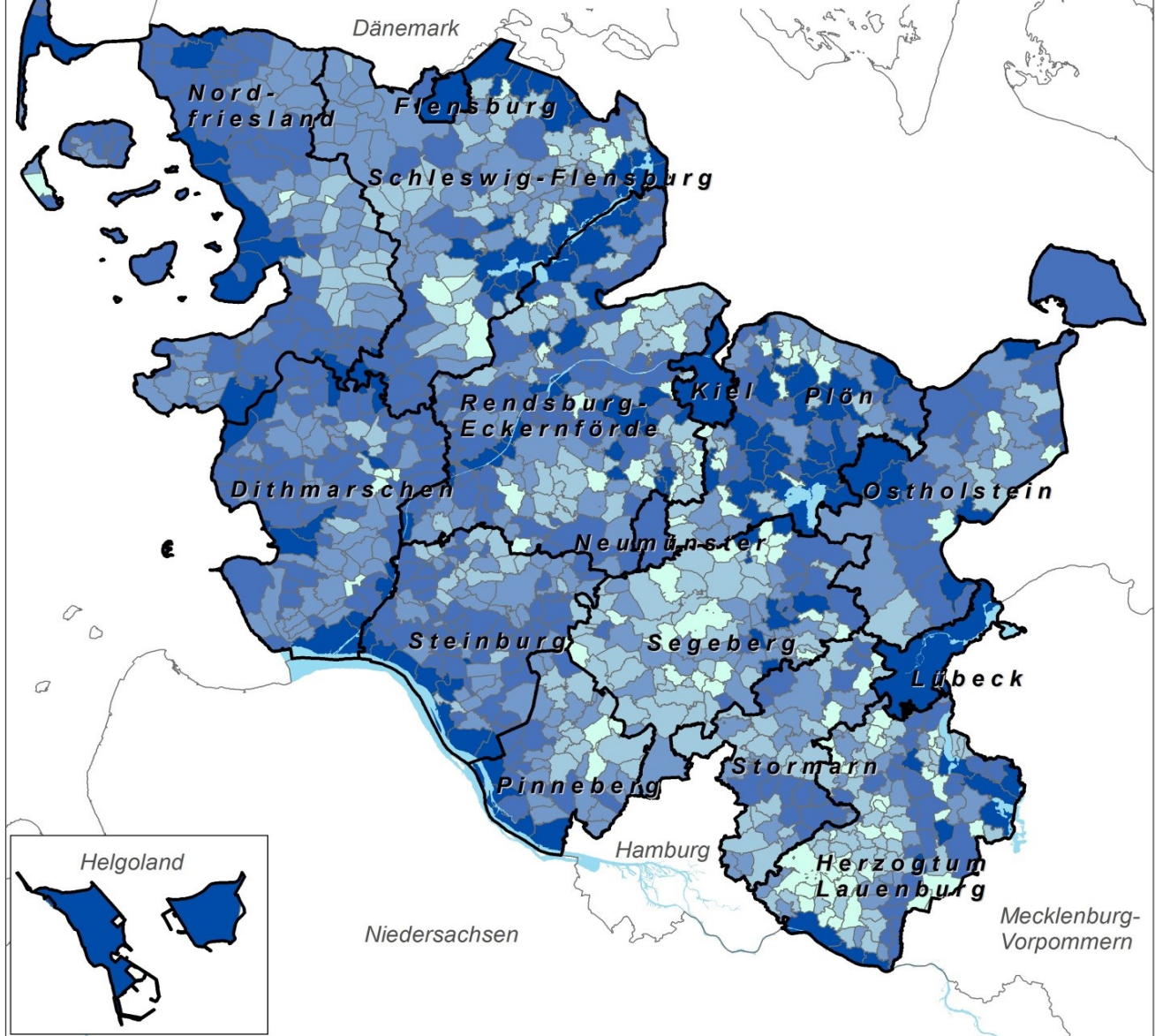
Anteil der Waldfläche an der Bodenfläche der Gemeinden Schleswig-Holsteins am 31.12.2014



Anzahl der Gemeinden	Anteil an der Bodenfläche in %
125	unter 0,5
758	0,5 bis unter 15,0
168	15,0 bis unter 30,0
42	30,0 bis unter 45,0
19	45,0 und mehr

© Statistisches Amt für Hamburg und Schleswig-Holstein

Anteil der Wasserfläche an der Bodenfläche der Gemeinden Schleswig-Holsteins am 31.12.2014



Anzahl der Gemeinden	Anteil an der Bodenfläche in %
103	unter 0,5
241	0,5 bis unter 1,0
308	1,0 bis unter 2,0
322	2,0 bis unter 7,5
138	7,5 und mehr

© Statistisches Amt für Hamburg und Schleswig-Holstein

4. Nutzungsarten der Bodenflächen in den Gemeinden Schleswig-Holsteins am 31.12.2014

Schl.- Nr.	KREISFREIE STADT Gemeinde Kreis Land	Bodenfläche insge- samt (999)	davon								
			Gebäude- und Freifläche			Betriebsfläche		Erholungsfläche		Verkehrsfläche	
			zu- sammen (100/200)	darunter		zu- sammen (300)	darunter Abbau- land (310)	zu- sammen (400)	darunter Grün- anlage (420)	zu- sammen (500)	darunter Straße, Weg, Platz (510-530)
				Wohnen (130)	Gewerbe, Industrie (170)						
ha											
001	FLENSBURG	5 674	1 876	1 136	305	72	10	206	139	780	570
002	KIEL	11 865	3 851	2 127	543	54	2	700	499	1 742	1 437
003	LÜBECK	21 421	4 450	2 552	941	217	61	1 178	898	2 013	1 515
004	NEUMÜNSTER	7 163	2 321	1 404	308	97	1	376	282	748	624
51001	Albersdorf	1 712	206	117	9	4	1	23	15	95	86
51002	Arkebek	692	23	15	-	4	1	0	0	37	33
51003	Averlak	907	43	30	1	0	-	2	1	19	18
51004	Bargenstedt	1 190	80	37	13	1	1	4	2	46	46
51005	Barkenholm	511	19	9	-	1	-	0	0	13	13
51006	Barlt	2 288	79	37	1	4	-	2	1	54	52
51008	Bergewöhrden	264	7	2	-	0	-	-	-	5	5
51010	Brickeln	607	19	9	1	-	-	3	0	43	22
51011	Brunsbüttel, Stadt	6 524	854	339	417	112	-	80	60	366	277
51012	Buchholz	1 455	66	34	0	6	4	1	0	86	51
51013	Büsum	848	200	138	19	8	-	36	25	81	75
51014	Büsumer Deichhausen	287	21	17	-	0	-	3	0	14	13
51015	Bunsoh	1 175	52	32	0	52	2	4	0	44	44
51016	Burg (Dithmarschen)	1 123	163	129	9	8	3	14	4	155	56
51017	Busenwuth	1 009	31	17	2	1	-	1	1	26	26
51019	Dellstedt	2 177	73	34	11	2	-	2	0	60	60
51020	Delve	1 584	51	30	2	3	1	5	3	49	49
51021	Diekhusen-Fahrstedt	746	43	29	0	1	-	2	0	28	27
51022	Dingen	702	47	30	1	4	-	2	1	24	22
51023	Dörpling	782	46	32	0	2	2	2	1	31	30
51024	Eddelak	921	90	54	5	1	-	4	2	34	30
51026	Eggstedt	1 279	58	36	1	3	2	2	0	43	43
51027	Elpersbüttel	3 017	80	37	2	5	-	7	5	78	73
51028	Epenwöhrden	1 352	55	30	1	1	-	2	1	51	47
51030	Fedderingen	969	28	12	1	4	-	1	1	31	31
51032	Frestedt	1 032	32	18	1	1	1	2	0	34	34
51033	Friedrichsgabekoog	862	16	3	-	-	-	31	-	20	20
51034	Friedrichskoog	5 335	259	134	13	10	-	20	12	145	139
51035	Gaushorn	645	15	11	1	2	1	0	-	21	21
51036	Glüsing	469	17	5	1	10	1	2	-	19	19
51037	Großenrade	1 040	40	20	-	2	1	1	0	41	41
51038	Groven	790	20	6	1	6	-	-	-	22	22
51039	Gudendorf	604	45	20	8	1	-	1	0	24	20
51043	Hedwigenkoog	1 636	36	14	0	0	-	0	0	44	44
51044	Heide, Stadt	3 197	743	474	52	18	-	54	23	276	250
51045	Hellschen-Heringsand-Unterschaar	702	25	13	-	1	-	-	-	18	18
51046	Helse	1 144	68	35	1	3	-	2	0	44	43
51047	Hemme	1 653	62	28	0	1	-	2	0	76	72
51048	Hemmingstedt	1 601	214	106	70	4	-	11	2	99	83
51049	Hennstedt	2 193	142	85	14	3	1	103	4	74	74
51050	Hillgroven	360	14	4	0	0	-	-	-	12	12
51051	Hochdonn	546	72	49	2	0	-	4	1	64	25
51052	Hövede	294	9	3	-	8	8	-	-	11	11
51053	Hollingstedt	974	27	15	-	1	-	2	0	30	30

4. Nutzungsarten der Bodenflächen in den Gemeinden Schleswig-Holsteins am 31.12.2014

Schl.- Nr.	KREISFREIE STADT Gemeinde Kreis Land	noch: davon								Siedlungs- und Verkehrs- fläche
		Landwirtschaftsfläche			Waldfläche (700)	Wasser- fläche (800)	Flächen anderer Nutzung			
		zusammen (600)	darunter				zu- sammen (900)	darunter		
			Moor (650)	Heide (660)				Friedhof (940)	Unland (950)	
ha										
001	FLENSBURG	1 486	4	118	357	824	75	39	36	2 961
002	KIEL	3 538	34	2	685	1 132	164	75	78	6 418
003	LÜBECK	6 965	2	18	3 093	3 087	419	85	333	7 881
004	NEUMÜNSTER	3 022	188	2	327	200	72	49	22	3 591
51001	Albersdorf	1 080	-	0	252	18	34	3	30	330
51002	Arkebek	446	-	-	171	3	8	-	7	62
51003	Averlak	676	-	-	38	110	18	-	18	64
51004	Bargenstedt	976	9	0	60	11	13	-	13	129
51005	Barkenholm	417	-	-	4	11	45	-	45	34
51006	Barlt	1 747	-	-	91	57	255	2	253	141
51008	Bergewörden	215	-	-	3	29	5	-	5	12
51010	Brickeln	463	-	-	63	14	3	-	3	64
51011	Brunsbüttel, Stadt	2 977	-	-	45	1 919	172	9	160	1 421
51012	Buchholz	1 142	-	-	88	58	9	-	8	155
51013	Büsum	438	-	-	3	56	27	5	21	331
51014	Büsumer Deichhausen	242	-	-	2	6	0	-	0	37
51015	Bunsoh	783	-	-	196	31	13	-	12	151
51016	Burg (Dithmarschen)	622	-	-	60	94	8	4	3	340
51017	Busenwuth	644	-	-	-	14	290	-	290	60
51019	Dellstedt	1 839	162	-	17	69	114	1	113	138
51020	Delve	1 191	-	-	5	133	147	1	147	108
51021	Diekhusen-Fahrstedt	657	-	-	1	14	0	-	0	73
51022	Dingen	577	-	4	33	11	4	-	4	77
51023	Dörpling	545	-	-	10	11	136	-	136	78
51024	Eddelak	766	-	-	7	13	7	2	6	129
51026	Eggstedt	1 105	-	1	25	24	19	-	18	104
51027	Elpersbüttel	1 786	-	10	42	235	783	-	783	170
51028	Epenwörden	1 196	-	-	2	29	15	-	15	109
51030	Fedderingen	851	24	1	21	17	17	-	17	63
51032	Frestedt	838	-	-	100	12	13	-	13	68
51033	Friedrichsgabekeog	745	-	-	1	38	10	-	10	67
51034	Friedrichskoog	3 975	-	-	2	107	817	-	812	434
51035	Gaushorn	476	1	-	54	6	70	-	70	37
51036	Glüsing	376	0	-	21	12	11	-	11	47
51037	Großenrade	770	-	-	165	12	8	-	8	84
51038	Groven	698	-	-	0	42	2	-	2	48
51039	Gudendorf	416	-	-	110	6	1	-	1	71
51043	Hedwigenkoog	1 405	-	-	15	39	96	-	96	81
51044	Heide, Stadt	1 781	65	-	178	91	56	12	43	1 103
51045	Hellschen-Heringsand-Unterschaar	636	-	-	0	19	3	-	3	43
51046	Helse	990	-	-	11	24	2	-	2	117
51047	Hemme	1 479	17	-	1	32	1	1	-	142
51048	Hemmingstedt	1 188	-	-	5	25	56	3	53	331
51049	Hennstedt	1 612	1	-	42	121	96	4	92	325
51050	Hillgroven	326	-	-	-	7	-	-	-	27
51051	Hochdonn	299	-	-	54	48	5	-	5	141
51052	Hövede	239	-	-	8	10	9	-	9	20
51053	Hollingstedt	767	-	-	34	22	92	-	92	60

4. Nutzungsarten der Bodenflächen in den Gemeinden Schleswig-Holsteins am 31.12.2014

Schl.- Nr.	KREISFREIE STADT Gemeinde Kreis Land	Bodenfläche insge- samt (999)	davon								
			Gebäude- und Freifläche			Betriebsfläche		Erholungsfläche		Verkehrsfläche	
			zu- sammen (100/200)	darunter		zu- sammen (300)	darunter Abbau- land (310)	zu- sammen (400)	darunter Grün- anlage (420)	zu- sammen (500)	darunter Straße, Weg, Platz (510-530)
				Wohnen (130)	Gewerbe, Industrie (170)						
ha											
51054	Immenstedt	309	13	8	-	0	0	-	-	13	13
51057	Kaiser-Wilhelm-Koog	1 306	56	17	6	1	-	0	-	28	28
51058	Karolinenkoog	1 755	32	8	3	0	-	0	-	40	38
51060	Kleve	1 281	41	28	0	0	-	1	0	30	30
51061	Krempel	483	34	27	2	0	-	1	-	18	15
51062	Kronprinzenkoog	2 885	110	40	2	1	-	2	1	73	71
51063	Krumstedt	1 589	56	23	0	5	3	1	1	55	55
51064	Kuden	1 137	49	26	-	3	-	0	0	47	44
51065	Lehe	1 863	81	61	0	3	-	3	1	46	41
51067	Lieth	466	100	13	75	5	-	0	0	16	16
51068	Linden	1 162	63	35	1	7	-	3	1	44	43
51069	Lohe-Rickelshof	539	83	66	5	4	-	4	1	43	39
51071	Lunden	465	65	52	7	0	-	6	1	26	22
51072	Mame, Stadt	483	224	149	31	2	-	18	9	51	47
51073	Marnerdeich	131	19	13	1	0	-	1	0	5	5
51074	Meldorf, Stadt	2 125	312	186	51	3	-	26	11	122	109
51075	Neuenkirchen	2 514	90	40	5	1	-	1	1	88	84
51076	Neufeld	1 041	53	27	0	2	-	1	1	38	36
51077	Neufelderkoog	976	24	3	-	0	-	1	1	25	25
51078	Nindorf	873	73	50	8	19	12	4	2	38	37
51079	Norddeich	690	33	20	-	1	-	1	0	27	27
51080	Norderheistedt	433	13	4	0	1	-	0	0	12	12
51081	Norderwörden	1 847	53	20	-	2	-	1	-	76	76
51082	Nordhastedt	2 656	164	115	5	7	0	13	2	139	125
51083	Odderade	1 126	32	19	1	1	-	-	-	30	30
51084	Oesterdeichstrich	463	23	14	0	0	-	0	0	31	15
51085	Offenbüttel	1 395	35	19	-	2	1	2	-	40	40
51086	Osterrade	1 709	55	26	0	0	0	-	-	45	45
51087	Ostrohe	667	59	45	1	1	-	8	1	34	34
51088	Pahlen	1 080	75	46	3	23	16	13	0	42	42
51089	Quickborn	695	18	13	0	0	-	1	0	38	26
51090	Ramhusen	480	22	8	-	0	-	0	-	16	16
51092	Rehm-Flehde-Bargen	1 462	59	33	4	1	-	3	2	47	39
51093	Reinsbüttel	683	30	18	-	1	-	0	-	21	19
51096	Sankt Annen	1 489	48	22	1	1	-	0	0	47	40
51097	Sankt Michaelisdonn	2 306	193	132	17	11	-	65	9	154	94
51098	Sarzbüttel	1 339	59	42	1	3	-	4	1	43	43
51099	Schafstedt	1 816	106	72	6	7	-	15	0	118	88
51100	Schalkholz	1 250	53	30	5	55	53	1	0	46	46
51102	Schlichting	1 250	41	14	0	0	-	-	-	40	40
51103	Schmedeswurth	591	28	8	2	0	-	-	-	19	19
51104	Schrum	500	8	2	-	2	0	0	-	16	16
51105	Schülz	927	49	23	0	0	-	1	-	31	31
51107	Stelle-Wittenwurth	1 071	39	23	1	0	-	1	1	57	50
51108	Strübbel	440	14	7	0	1	-	0	0	13	13
51109	Süderdeich	664	35	19	3	0	-	0	0	23	21
51110	Süderhastedt	1 574	60	28	0	2	1	2	0	59	58
51113	Wörden	2 177	103	73	3	2	-	5	1	91	87
51114	Tellingstedt	2 110	149	97	8	12	11	10	4	88	88

4. Nutzungsarten der Bodenflächen in den Gemeinden Schleswig-Holsteins am 31.12.2014

Schl.- Nr.	KREISFREIE STADT Gemeinde Kreis Land	noch: davon							Siedlungs- und Verkehrs- fläche	
		Landwirtschaftsfläche			Waldfläche (700)	Wasser- fläche (800)	Flächen anderer Nutzung			
		zusammen (600)	darunter				zu- sammen (900)	darunter		
			Moor (650)	Heide (660)				Friedhof (940)		Unland (950)
ha										
51054	Immenstedt	280	-	2	1	1	1	-	1	26
51057	Kaiser-Wilhelm-Koog	1 027	-	-	0	25	169	-	169	85
51058	Karolinenkoog	1 191	-	-	1	485	6	-	6	72
51060	Kleve	1 068	-	-	14	107	20	-	20	72
51061	Krempel	357	-	-	9	7	56	-	56	53
51062	Kronprinzenkoog	2 386	-	-	1	43	269	3	267	188
51063	Krumstedt	1 209	-	13	201	20	41	-	41	114
51064	Kuden	856	-	-	90	64	28	-	28	100
51065	Lehe	1 603	-	-	2	115	10	-	10	133
51067	Lieth	325	-	-	7	9	4	-	4	121
51068	Linden	975	3	-	33	11	26	-	26	117
51069	Lohe-Rickelshof	375	-	-	10	9	10	1	9	136
51071	Lunden	280	-	-	35	33	20	5	15	102
51072	Mame, Stadt	174	-	-	-	7	7	5	1	300
51073	Marnerdeich	102	-	-	-	3	1	-	1	25
51074	Meldorf, Stadt	1 366	-	-	9	181	106	7	99	470
51075	Neuenkirchen	2 262	-	-	4	48	19	1	18	182
51076	Neufeld	931	-	-	0	16	1	-	1	93
51077	Neufelderkoog	883	-	-	-	35	8	-	8	50
51078	Nindorf	684	-	-	33	13	10	-	9	121
51079	Norddeich	617	-	-	0	11	1	-	1	60
51080	Norderheistedt	399	-	-	2	6	0	-	0	26
51081	Norderwörden	1 671	-	-	5	38	1	-	1	132
51082	Nordhastedt	1 692	0	-	259	93	290	3	287	325
51083	Odderade	647	-	-	361	17	38	-	38	64
51084	Oesterdeichstrich	400	-	-	0	9	1	-	1	53
51085	Offenbüttel	1 154	29	-	47	49	65	-	65	78
51086	Osterrade	1 505	24	-	57	36	11	-	11	100
51087	Ostrohe	474	35	-	57	30	4	-	4	102
51088	Pahlen	826	-	-	10	53	39	2	37	139
51089	Quickborn	260	-	0	373	2	3	-	2	57
51090	Ramhusen	426	-	-	3	12	0	-	0	38
51092	Rehm-Flehde-Bargen	921	-	-	43	39	350	-	350	110
51093	Reinsbüttel	607	-	-	1	22	0	-	0	53
51096	Sankt Annen	1 305	-	-	4	70	14	1	14	97
51097	Sankt Michaelisdonn	1 702	-	23	123	34	23	2	21	425
51098	Sarzbüttel	977	0	-	154	52	46	1	44	111
51099	Schafstedt	1 385	-	-	128	46	11	1	10	246
51100	Schalkholz	1 014	58	-	37	9	35	-	34	103
51102	Schlichting	1 121	-	-	9	32	6	-	6	82
51103	Schmedeswurth	532	-	-	0	10	1	-	1	48
51104	Schrum	429	-	38	43	2	1	-	1	24
51105	Schülp	816	-	-	0	30	0	-	0	80
51107	Stelle-Wittenwurth	866	-	-	8	20	79	-	79	97
51108	Strübbel	402	-	-	-	9	-	-	-	28
51109	Süderdeich	585	-	-	3	16	1	0	1	59
51110	Süderhastedt	1 318	-	0	96	17	21	2	19	124
51113	Wörden	1 907	-	-	1	52	16	2	14	204
51114	Tellingstedt	1 648	1	-	39	118	47	3	44	250

4. Nutzungsarten der Bodenflächen in den Gemeinden Schleswig-Holsteins am 31.12.2014

Schl.- Nr.	KREISFREIE STADT Gemeinde Kreis Land	Bodenfläche insge- samt (999)	davon								
			Gebäude- und Freifläche			Betriebsfläche		Erholungsfläche		Verkehrsfläche	
			zu- sammen (100/200)	darunter		zu- sammen (300)	darunter Abbau- land (310)	zu- sammen (400)	darunter Grün- anlage (420)	zu- sammen (500)	darunter Straße, Weg, Platz (510-530)
				Wohnen (130)	Gewerbe, Industrie (170)						
ha											
51117	Tielenhemme	1 271	23	13	-	0	-	2	1	23	23
51118	Trennewurth	779	33	17	0	1	-	0	0	24	24
51119	Volsenhusen	1 678	57	16	2	0	-	0	0	53	49
51120	Wallen	186	6	2	0	0	-	0	-	7	7
51121	Warwerort	457	20	15	-	0	-	31	1	17	17
51122	Weddingstedt	1 779	143	92	22	2	-	4	3	98	84
51125	Welmbüttel	760	31	22	1	7	6	1	0	27	27
51126	Wennbüttel	459	13	7	-	0	-	0	0	16	13
51127	Wesselburen, Stadt	514	124	93	10	1	-	10	3	36	34
51128	Wesselburener Deichhausen	507	16	9	0	0	-	-	-	14	14
51129	Wesselburenerkoog	2 189	41	31	1	1	-	3	3	43	43
51130	Wesseln	376	75	53	4	3	-	3	0	21	21
51131	Westerborstel	414	12	6	0	0	0	1	-	10	10
51132	Westerdeichstrich	749	54	40	1	1	-	9	8	27	27
51133	Wiernerstedt	508	14	7	-	0	-	0	-	17	17
51134	Windbergen	1 731	73	36	9	3	-	3	0	61	58
51135	Wolmersdorf	610	28	18	1	5	-	1	0	19	19
51136	Wrohm	1 145	59	33	1	4	-	3	2	50	50
51137	Nordermeldorf	3 410	79	30	2	2	-	5	4	107	106
51138	Tensbüttel-Röst	1 936	77	25	7	7	1	1	0	121	112
51139	Süderdorf	1 621	47	17	-	4	2	0	0	54	53
51140	Oesterwurth	1 419	44	12	1	3	-	2	-	44	41
51141	Süderheistedt	844	50	22	0	2	-	1	1	26	26
051	Dithmarschen	142 812	8 644	4 810	983	538	136	744	248	5 792	5 160
53001	Albsfelde	418	5	5	-	-	-	0	0	6	6
53002	Alt Mölln	644	61	41	15	3	1	3	3	55	55
53003	Aumühle	348	144	121	5	1	0	8	1	40	29
53004	Bäk	430	40	36	0	0	-	1	1	16	16
53005	Bälau	650	17	12	1	3	0	1	1	18	18
53006	Basedow	747	34	27	-	1	0	4	4	38	27
53007	Basthorst	1 082	23	16	-	4	3	3	3	41	40
53008	Behlendorf	1 026	31	18	1	1	-	3	2	34	29
53009	Berkenthin	1 025	82	68	4	3	-	11	7	61	59
53010	Besenthal	1 265	12	3	0	0	0	0	0	69	69
53011	Bliestorf	1 035	39	26	-	0	-	2	1	33	33
53012	Börnsen	842	152	127	6	1	0	10	6	56	54
53013	Borstorf	865	20	11	1	0	-	1	0	21	21
53014	Breitenfelde	1 254	91	52	10	7	7	16	10	53	53
53015	Bröthen	1 069	20	13	1	2	1	0	0	38	33
53016	Brunsmark	429	10	9	-	0	0	-	-	17	17
53017	Brunstorf	1 376	30	20	4	3	-	119	1	46	46
53018	Buchholz	293	16	16	0	4	-	3	2	27	23
53019	Buchhorst	519	24	7	13	21	21	1	0	26	20
53020	Büchen	1 685	247	162	41	8	1	25	12	139	104
53021	Dahmker	204	10	5	-	1	-	0	0	8	8
53022	Dalldorf	605	25	18	0	3	3	2	0	38	32
53023	Dassendorf	795	173	161	1	2	2	4	0	42	42
53024	Düchelsdorf	301	9	7	0	2	-	0	0	5	5
53025	Duvensee	1 240	39	22	1	1	0	2	1	35	34

4. Nutzungsarten der Bodenflächen in den Gemeinden Schleswig-Holsteins am 31.12.2014

Schl.- Nr.	KREISFREIE STADT Gemeinde Kreis Land	noch: davon							Siedlungs- und Verkehrs- fläche	
		Landwirtschaftsfläche			Waldfläche (700)	Wasser- fläche (800)	Flächen anderer Nutzung			
		zusammen (600)	darunter				zu- sammen (900)	darunter		
			Moor (650)	Heide (660)				Friedhof (940)		Unland (950)
ha										
51117	Tielenhemme	1 128	-	-	1	72	21	-	20	48
51118	Trennewurth	703	-	-	-	17	0	-	0	58
51119	Volsenhusen	1 537	-	-	0	30	0	-	0	111
51120	Wallen	163	-	-	3	6	2	-	2	13
51121	Warwerort	325	-	-	0	32	33	-	33	68
51122	Weddingstedt	1 315	-	-	167	19	31	3	27	251
51125	Welmbüttel	322	-	-	269	77	25	-	25	61
51126	Wennbüttel	298	-	1	103	17	12	-	12	29
51127	Wesselburen, Stadt	319	-	-	3	10	11	7	4	178
51128	Wesselburener Deichhausen	454	-	-	0	12	11	-	11	30
51129	Wesselburenerkoog	1 500	-	-	0	584	17	-	17	88
51130	Wesseln	265	-	-	2	5	2	-	2	102
51131	Westerborstel	376	-	-	2	3	9	-	9	24
51132	Westerdeichstrich	625	-	-	0	29	4	-	4	91
51133	Wiernerstedt	431	-	-	34	10	1	-	1	31
51134	Windbergen	1 407	-	-	66	20	97	1	94	141
51135	Wolmersdorf	510	-	-	22	13	12	-	12	53
51136	Wrohm	981	-	-	11	23	14	1	13	118
51137	Nordermeldorf	2 975	-	-	3	157	82	-	82	193
51138	Tensbüttel-Röst	1 404	0	-	184	34	106	-	102	206
51139	Süderdorf	1 422	-	-	71	20	2	-	2	103
51140	Oesterwurth	1 296	-	-	1	28	0	-	0	93
51141	Süderheistedt	727	-	-	25	9	3	-	3	79
051	Dithmarschen	108 818	432	93	5 321	7 052	5 903	94	5 778	15 677
53001	Albsfelde	151	-	-	255	1	-	-	-	11
53002	Alt Mölln	429	-	0	78	14	1	-	1	121
53003	Aumühle	40	1	-	103	5	6	6	0	199
53004	Bäk	256	-	-	112	4	0	-	0	57
53005	Bälau	465	-	-	141	5	0	-	0	39
53006	Basedow	562	-	-	88	17	2	-	2	78
53007	Basthorst	653	-	-	351	6	2	0	1	68
53008	Behlendorf	681	-	-	195	80	1	0	0	69
53009	Berkenthin	775	-	0	65	24	3	1	2	158
53010	Besenthal	675	-	-	497	12	0	-	0	81
53011	Bliestorf	597	-	-	362	2	-	-	-	74
53012	Börnsen	454	-	0	163	5	1	-	1	219
53013	Borstorf	324	-	-	491	6	1	-	1	43
53014	Breitenfelde	1 025	-	-	50	10	1	1	0	161
53015	Bröthen	636	-	4	368	4	-	-	-	59
53016	Brunsmark	103	-	-	297	1	-	-	-	27
53017	Brunstorf	902	-	-	268	6	2	1	1	198
53018	Buchholz	206	-	-	33	2	2	-	2	50
53019	Buchhorst	347	0	9	90	9	1	-	1	51
53020	Büchen	999	-	90	221	40	7	3	3	422
53021	Dahmker	176	-	-	7	1	-	-	-	20
53022	Dalldorf	441	1	-	57	39	1	-	1	66
53023	Dassendorf	517	-	-	45	2	9	1	8	220
53024	Düchelsdorf	269	1	-	14	1	-	-	-	16
53025	Duvensee	907	9	-	239	17	-	-	-	76

4. Nutzungsarten der Bodenflächen in den Gemeinden Schleswig-Holsteins am 31.12.2014

Schl.- Nr.	KREISFREIE STADT Gemeinde Kreis Land	Bodenfläche insge- samt (999)	davon								
			Gebäude- und Freifläche			Betriebsfläche		Erholungsfläche		Verkehrsfläche	
			zu- sammen (100/200)	darunter		zu- sammen (300)	darunter Abbau- land (310)	zu- sammen (400)	darunter Grün- anlage (420)	zu- sammen (500)	darunter Straße, Weg, Platz (510-530)
				Wohnen (130)	Gewerbe, Industrie (170)						
ha											
53026	Einhaus	253	18	17	-	1	0	0	0	19	16
53027	Elmenhorst	1 299	80	29	23	67	0	4	2	53	53
53028	Escheburg	891	96	91	1	0	-	81	0	58	54
53029	Fitzen	911	32	20	2	14	14	6	6	31	31
53030	Fredeburg	1 009	6	2	-	0	0	0	0	32	24
53031	Fuhlenhagen	574	22	12	0	3	0	1	0	29	29
53032	Geesthacht, Stadt	3 319	818	478	204	98	3	92	68	255	234
53033	Giesensdorf	273	8	5	-	0	0	-	-	9	9
53034	Göldenitz	515	14	10	-	0	0	1	1	15	15
53035	Göttin	521	9	5	0	-	-	0	0	31	31
53036	Grabau	410	20	11	0	6	6	1	0	21	20
53037	Grambek	1 266	29	23	1	24	7	58	2	75	61
53038	Grinau	274	14	9	0	3	-	0	0	8	8
53039	Groß Boden	270	13	9	0	0	0	0	0	12	12
53040	Groß Disnack	599	7	2	0	1	-	-	-	28	28
53041	Groß Grönau	490	117	99	0	3	2	9	5	35	33
53042	Groß Pampau	432	12	5	-	28	28	1	0	12	12
53043	Groß Sarau	1 708	61	42	1	1	1	12	4	124	96
53044	Groß Schenkenberg	652	31	18	0	1	-	4	0	20	19
53045	Grove	528	15	11	-	1	0	0	0	20	17
53046	Gudow	4 226	112	64	2	68	65	15	12	151	148
53047	Gülzow	1 707	52	41	-	2	1	18	14	45	45
53048	Güster	778	82	70	6	6	3	34	32	46	36
53049	Hamfelde	347	24	23	-	3	0	0	0	16	16
53050	Hamwarde	668	39	37	-	6	6	2	0	26	26
53051	Harmsdorf	357	15	11	1	0	-	0	0	18	17
53052	Havekost	591	10	4	-	2	1	0	0	28	22
53053	Hohenhorn	693	31	21	0	0	-	11	0	22	22
53054	Hollenbek	721	28	19	2	0	-	0	0	25	23
53056	Hornbek	589	20	10	4	0	0	1	0	44	41
53057	Horst	1 193	25	20	-	1	1	4	3	32	25
53058	Juliusburg	604	11	6	1	1	1	0	0	21	21
53059	Kankelau	421	14	10	2	1	-	0	0	19	19
53060	Kasseburg	789	28	20	1	3	3	0	0	55	55
53061	Kastorf	690	63	40	8	2	-	3	3	21	21
53062	Kittlitz	1 773	35	16	-	4	3	2	2	32	32
53064	Klein Pampau	417	33	25	2	1	-	3	3	15	15
53066	Klein Zecher	911	24	13	0	3	-	0	0	19	19
53067	Klempau	1 007	43	24	-	7	4	3	1	35	35
53068	Klinkrade	740	28	18	-	-	-	2	1	24	24
53069	Koberg	1 198	37	26	2	-	-	2	2	30	30
53070	Köthel	152	14	12	-	0	0	1	-	6	6
53071	Kollow	821	35	33	0	0	0	3	1	22	22
53072	Kröppelshagen-Fahrendorf	837	54	47	1	0	-	3	0	40	40
53073	Krüzen	825	21	12	0	4	3	3	3	37	37
53074	Krukow	794	16	8	-	5	5	-	-	27	27
53075	Krummesse	335	57	48	1	3	-	6	2	18	18
53076	Kuddewörde	734	61	53	1	5	5	2	1	39	39
53077	Kühsen	728	20	14	1	3	1	0	0	28	28

4. Nutzungsarten der Bodenflächen in den Gemeinden Schleswig-Holsteins am 31.12.2014

Schl.- Nr.	KREISFREIE STADT Gemeinde Kreis Land	noch: davon							Siedlungs- und Verkehrs- fläche	
		Landwirtschaftsfläche			Waldfläche (700)	Wasser- fläche (800)	Flächen anderer Nutzung			
		zusammen (600)	darunter				zu- sammen (900)	darunter		
			Moor (650)	Heide (660)				Friedhof (940)		Unland (950)
ha										
53026	Einhaus	200	-	-	14	1	0	-	0	38
53027	Elmenhorst	872	3	-	216	7	0	-	0	203
53028	Escheburg	543	-	18	97	14	2	-	2	235
53029	Fitzen	591	1	-	189	31	18	-	18	69
53030	Fredeburg	196	-	-	770	3	0	-	0	39
53031	Fuhlenhagen	463	-	-	52	3	2	0	1	55
53032	Geesthacht, Stadt	1 062	-	69	703	253	37	23	14	1 284
53033	Giesensdorf	243	-	-	10	3	-	-	-	17
53034	Göldenitz	450	-	-	28	7	1	-	1	30
53035	Göttin	327	-	10	147	6	-	-	-	40
53036	Grabau	330	-	-	28	3	1	-	1	43
53037	Grambek	242	17	9	783	54	1	1	-	180
53038	Grinau	228	-	-	19	1	1	-	1	25
53039	Groß Boden	239	-	-	2	4	0	-	0	25
53040	Groß Disnack	225	-	-	329	7	2	-	2	36
53041	Groß Grönau	255	-	-	58	9	3	0	3	162
53042	Groß Pampau	340	0	-	34	4	1	-	1	24
53043	Groß Sarau	1 275	1	7	191	43	0	-	0	198
53044	Groß Schenkenberg	548	-	-	39	8	1	-	1	56
53045	Grove	445	-	-	43	2	2	-	2	36
53046	Gudow	2 015	72	23	1 719	142	5	1	4	281
53047	Gülzow	1 021	-	-	558	8	3	1	2	118
53048	Güster	331	-	0	124	148	8	1	7	166
53049	Hamfelde	250	3	0	42	10	2	-	2	42
53050	Hamwarde	492	-	3	101	2	1	1	0	68
53051	Harmsdorf	273	-	1	47	3	0	-	0	34
53052	Havekost	497	2	1	51	2	-	-	-	40
53053	Hohenhorn	589	-	-	31	2	6	0	6	65
53054	Hollenbek	624	-	-	37	4	3	-	3	53
53056	Hornbek	345	7	7	159	19	2	-	2	65
53057	Horst	811	7	-	291	22	7	-	7	62
53058	Juliusburg	472	-	-	91	6	0	-	-	33
53059	Kankelau	365	1	-	18	3	2	-	2	34
53060	Kasseburg	573	-	-	126	4	0	-	-	84
53061	Kastorf	570	-	-	28	3	0	-	0	89
53062	Kittlitz	1 109	3	-	395	195	1	-	1	69
53064	Klein Pampau	303	-	-	58	4	0	-	0	52
53066	Klein Zecher	775	-	-	79	6	5	-	5	46
53067	Klempau	791	-	-	100	26	1	-	1	85
53068	Klinkrade	669	1	-	11	6	0	-	-	54
53069	Koberg	713	25	-	404	11	1	-	1	69
53070	Köthel	113	-	0	10	7	1	1	0	22
53071	Kollow	629	-	-	127	6	-	-	-	60
53072	Kröppelshagen-Fahrendorf	499	-	-	234	5	1	-	1	99
53073	Krüzen	684	-	-	67	7	3	-	3	62
53074	Krukow	575	-	-	167	4	0	-	0	43
53075	Krummesse	221	-	-	19	5	6	1	5	85
53076	Kuddewörde	565	0	-	54	5	2	1	1	104
53077	Kühsen	576	-	-	86	15	0	-	0	49

4. Nutzungsarten der Bodenflächen in den Gemeinden Schleswig-Holsteins am 31.12.2014

Schl.- Nr.	KREISFREIE STADT Gemeinde Kreis Land	Bodenfläche insge- samt (999)	davon								
			Gebäude- und Freifläche			Betriebsfläche		Erholungsfläche		Verkehrsfläche	
			zu- sammen (100/200)	darunter		zu- sammen (300)	darunter Abbau- land (310)	zu- sammen (400)	darunter Grün- anlage (420)	zu- sammen (500)	darunter Straße, Weg, Platz (510-530)
				Wohnen (130)	Gewerbe, Industrie (170)						
ha											
53078	Kulpin	607	15	12	-	0	0	1	1	13	13
53079	Labenz	575	43	27	0	1	-	2	2	20	19
53080	Langenlehsten	2 337	19	8	0	2	1	1	-	72	72
53081	Lankau	1 912	35	21	1	2	1	8	7	64	61
53082	Lanze	905	17	7	1	24	24	7	1	35	22
53083	Lauenburg/Elbe, Stadt	954	310	208	63	17	11	26	22	95	81
53084	Lehmrade	1 140	25	22	0	1	-	12	11	52	52
53085	Linau	966	54	39	0	3	2	8	2	33	33
53086	Lüchow	462	13	8	-	1	-	0	0	11	11
53087	Lüttau	1 124	39	21	2	2	-	1	0	41	41
53088	Mechow	443	12	8	-	2	2	3	1	10	10
53089	Möhnsen	748	33	17	6	2	-	2	-	43	43
53090	Mölln, Stadt	2 505	526	332	81	18	14	46	31	185	174
53091	Mühlenrade	374	11	6	0	2	1	1	0	14	14
53092	Müssen	1 146	67	45	1	4	4	6	2	59	37
53093	Mustin	1 188	44	34	1	1	0	3	1	31	31
53094	Niendorf bei Berkenthin	399	13	9	-	0	-	1	1	18	18
53095	Niendorf/Stecknitz	841	34	22	0	0	0	5	5	22	22
53096	Nusse	622	48	36	1	4	0	2	0	28	28
53097	Panten	1 383	50	36	3	10	8	2	2	41	41
53098	Pogez	451	26	23	0	3	-	0	0	26	22
53099	Poggensee	544	15	13	-	0	-	0	0	18	18
53100	Ratzeburg, Stadt	3 029	390	270	28	16	11	65	50	137	120
53101	Ritzerau	1 111	22	17	-	0	0	2	2	25	25
53102	Römnitz	515	7	2	0	-	-	7	7	9	9
53103	Rondeshagen	951	46	35	-	22	-	4	4	25	25
53104	Roseburg	1 623	43	29	1	7	6	3	3	53	47
53105	Sachsenwald, Forstgutsbezirk	5 849	5	1	4	2	2	0	0	244	223
53106	Sahms	594	18	13	-	6	5	2	0	21	20
53107	Salem	2 511	65	44	1	3	2	34	28	72	72
53108	Sandesneben	613	63	46	2	2	0	10	7	23	23
53109	Schiphorst	815	31	19	0	0	-	1	1	21	21
53110	Schmilau	1 155	44	28	0	2	-	5	1	56	50
53111	Schnakenbek	1 302	46	35	0	2	2	12	11	40	39
53112	Schönberg	1 477	71	48	5	1	0	3	1	39	39
53113	Schretstaken	847	30	21	-	1	-	1	0	21	21
53114	Schürensöhlen	275	12	7	0	-	-	0	0	9	9
53115	Schulendorf	1 139	31	23	0	0	-	1	1	40	40
53116	Schwarzenbek, Stadt	1 156	376	237	75	11	2	52	45	119	105
53117	Seedorf	2 789	56	45	0	3	1	7	5	37	37
53118	Siebenbäumen	882	35	21	1	2	-	2	1	26	26
53119	Siebeneichen	468	12	10	0	0	0	6	1	26	21
53120	Sierksrade	400	18	15	0	2	0	1	-	12	12
53121	Sirksfelde	863	15	11	0	16	15	1	1	23	23
53122	Steinhorst	1 637	30	22	0	7	-	5	1	28	28
53123	Sterley	2 139	67	38	3	9	2	3	3	68	59
53124	Stubben	524	26	15	-	0	-	1	1	16	16
53125	Talkau	488	25	20	1	2	-	2	0	20	20
53126	Tramm	675	23	12	2	2	-	0	0	34	33

4. Nutzungsarten der Bodenflächen in den Gemeinden Schleswig-Holsteins am 31.12.2014

Schl.- Nr.	KREISFREIE STADT Gemeinde Kreis Land	noch: davon							Siedlungs- und Verkehrs- fläche	
		Landwirtschaftsfläche			Waldfläche (700)	Wasser- fläche (800)	Flächen anderer Nutzung			
		zusammen (600)	darunter				zu- sammen (900)	darunter		
			Moor (650)	Heide (660)				Friedhof (940)		Unland (950)
ha										
53078	Kulpin	533	-	-	37	6	1	-	1	30
53079	Labenz	499	-	-	4	6	0	-	0	66
53080	Langenlehsten	714	11	34	1 524	6	-	-	-	93
53081	Lankau	1 087	-	1	629	87	0	-	0	108
53082	Lanze	753	-	-	20	46	4	-	4	59
53083	Lauenburg/Elbe, Stadt	347	-	0	35	115	8	6	2	444
53084	Lehmrade	502	1	5	441	103	3	-	3	91
53085	Linau	792	0	-	42	31	3	-	3	96
53086	Lüchow	427	-	-	6	4	0	-	0	25
53087	Lüttau	895	-	-	138	7	1	1	1	83
53088	Mechow	402	1	-	10	4	0	-	0	25
53089	Möhnsen	595	1	-	67	4	1	-	1	81
53090	Mölln, Stadt	277	9	2	1 273	170	11	9	1	770
53091	Mühlenrade	311	-	-	30	3	0	-	0	28
53092	Müssen	828	-	-	163	16	3	1	2	133
53093	Mustin	885	1	-	145	78	1	1	-	79
53094	Niendorf bei Berkenthin	309	-	-	48	9	1	-	1	32
53095	Niendorf/Stecknitz	616	-	-	161	3	0	0	-	61
53096	Nusse	478	-	0	47	12	3	3	0	84
53097	Panten	1 105	9	5	129	25	21	-	21	95
53098	Pogez	359	-	-	35	1	0	-	0	55
53099	Poggensee	370	-	2	137	2	2	-	2	34
53100	Ratzeburg, Stadt	596	44	-	219	1 591	15	7	8	604
53101	Ritzerau	569	-	-	447	45	0	-	0	49
53102	Römnitz	335	-	-	153	5	0	-	0	23
53103	Rondeshagen	770	-	-	76	7	-	-	-	97
53104	Roseburg	831	1	0	673	12	1	-	1	99
53105	Sachsenwald, Forstgutsbezirk	131	8	-	5 435	16	16	-	16	249
53106	Sahms	499	1	1	42	3	5	0	4	42
53107	Salem	1 207	0	0	912	191	27	0	26	172
53108	Sandesneben	507	-	-	3	2	3	3	0	100
53109	Schiphorst	691	-	-	69	2	0	-	0	53
53110	Schmilau	776	1	0	244	26	2	0	2	107
53111	Schnakenbek	394	-	-	649	155	4	1	3	98
53112	Schönberg	880	0	-	462	13	10	-	10	113
53113	Schretstaken	578	0	-	213	3	-	-	-	53
53114	Schürensöhlen	238	-	-	12	1	2	-	2	21
53115	Schulendorf	840	0	-	212	12	2	-	2	72
53116	Schwarzenbek, Stadt	267	1	-	319	4	7	4	3	561
53117	Seedorf	1 145	0	0	624	916	2	1	1	102
53118	Siebenbäumen	783	0	-	26	5	4	1	3	66
53119	Siebeneichen	384	-	0	29	8	2	1	1	46
53120	Sierksrade	341	-	-	24	3	0	-	0	32
53121	Sirksfelde	438	26	-	360	9	1	-	1	39
53122	Steinhorst	956	1	-	582	28	0	-	0	70
53123	Sterley	1 357	-	-	600	34	2	1	1	145
53124	Stubben	474	-	-	5	3	-	-	-	43
53125	Talkau	341	-	-	95	2	0	0	-	49
53126	Tramm	375	3	6	235	4	0	0	0	59

4. Nutzungsarten der Bodenflächen in den Gemeinden Schleswig-Holsteins am 31.12.2014

Schl.- Nr.	KREISFREIE STADT Gemeinde Kreis Land	Bodenfläche insge- samt (999)	davon								
			Gebäude- und Freifläche			Betriebsfläche		Erholungsfläche		Verkehrsfläche	
			zu- sammen (100/200)	darunter		zu- sammen (300)	darunter Abbau- land (310)	zu- sammen (400)	darunter Grün- anlage (420)	zu- sammen (500)	darunter Straße, Weg, Platz (510-530)
				Wohnen (130)	Gewerbe, Industrie (170)						
ha											
53127	Walksfelde	351	12	10	0	1	-	0	0	6	6
53128	Wangelau	652	13	6	-	4	1	1	1	17	17
53129	Wentorf bei Hamburg	687	313	241	40	2	0	120	66	77	74
53130	Wentorf (Amt Sandesneben-Nusse)	499	40	27	1	0	-	4	1	18	17
53131	Wiershop	515	15	14	-	34	5	1	1	17	17
53132	Witzeeze	1 046	42	34	0	0	0	12	11	48	43
53133	Wohltorf	597	138	129	0	1	-	12	4	45	40
53134	Woltersdorf	790	29	20	1	16	16	0	0	32	27
53135	Worth	607	18	11	2	-	-	-	-	17	17
53136	Ziethen	1 118	45	29	5	0	-	2	1	39	38
053	Herzogtum Lauenburg	126 297	7 535	5 203	709	736	348	1 134	579	5 281	4 906
54001	Achtrup	2 990	131	68	2	6	-	5	1	101	94
54002	Ahrenshöft	879	37	19	3	68	43	5	-	33	33
54003	Ahrenviöl	1 011	43	16	5	1	-	1	0	30	30
54004	Ahrenviölfeld	729	23	9	1	0	-	1	0	30	25
54005	Alkersum	907	37	16	3	3	1	3	2	40	40
54006	Almdorf	570	31	24	1	1	-	0	0	30	26
54007	Arlewatt	557	26	13	1	21	20	4	2	15	15
54009	Aventoft	1 447	51	28	1	0	-	1	1	45	45
54010	Bargum	1 729	140	36	1	1	-	16	15	76	69
54011	Behrendorf	1 529	49	18	1	4	-	2	1	51	51
54012	Bohmstedt	1 335	54	28	2	2	0	1	0	60	60
54013	Bondelum	918	21	7	0	0	0	0	0	30	28
54014	Bordelum	3 471	152	99	3	12	1	20	14	159	146
54015	Borgsum	551	29	16	1	3	3	2	2	24	24
54016	Bosbüll	633	22	9	0	1	-	0	0	25	21
54017	Braderup	1 335	58	37	2	6	-	2	1	50	50
54018	Bramstedtlund	1 385	78	10	1	13	11	1	1	42	42
54019	Bredstedt, Stadt	975	217	141	34	7	-	25	15	81	72
54020	Breklum	1 006	129	92	6	3	0	14	7	62	57
54022	Dagebüll	3 692	115	59	5	6	-	6	3	156	145
54023	Drage	1 633	49	31	3	3	-	2	2	40	33
54024	Dreisdorf	1 770	92	51	7	2	-	5	1	73	73
54025	Dunsum	272	10	4	-	0	-	1	1	12	12
54026	Elisabeth-Sophien-Koog	518	11	2	0	0	-	2	2	14	14
54027	Ellhöft	782	19	7	-	0	-	1	-	26	25
54032	Fresendelf	260	14	9	3	0	0	1	0	10	10
54033	Friedrichstadt, Stadt	403	88	48	12	5	-	26	23	45	33
54034	Friedrich-Wilhelm-Lübke-Koog	1 349	45	8	2	9	-	0	-	34	34
54035	Garding, Kirchspiel	1 489	45	22	0	2	-	3	3	40	37
54036	Garding, Stadt	306	102	80	4	5	-	9	5	29	25
54037	Goldebek	1 018	34	15	1	1	-	1	0	34	34
54038	Goldelund	1 202	40	15	-	0	-	2	1	47	47
54039	Gröde	252	1	0	-	-	-	0	0	0	0
54040	Grothusenkoog	327	9	2	0	-	-	-	-	10	10
54041	Haselund	1 279	73	33	8	2	-	2	1	49	49
54042	Hattstedt	700	106	90	3	4	-	12	2	51	43
54043	Hattstedtermarsch	3 526	44	21	0	2	-	0	-	65	52
54045	Högel	1 628	46	17	1	0	0	2	1	52	52

4. Nutzungsarten der Bodenflächen in den Gemeinden Schleswig-Holsteins am 31.12.2014

Schl.- Nr.	KREISFREIE STADT Gemeinde Kreis Land	noch: davon							Siedlungs- und Verkehrs- fläche	
		Landwirtschaftsfläche			Waldfläche (700)	Wasser- fläche (800)	Flächen anderer Nutzung			
		zusammen (600)	darunter				zu- sammen (900)	darunter		
			Moor (650)	Heide (660)				Friedhof (940)		Unland (950)
ha										
53127	Walksfelde	314	-	-	16	1	0	-	0	20
53128	Wangelau	541	-	-	69	6	0	-	-	35
53129	Wentorf bei Hamburg	77	-	-	76	7	14	14	0	526
53130	Wentorf (Amt Sandesneben-Nusse)	423	-	-	6	8	0	-	0	62
53131	Wiershop	419	-	-	23	2	4	-	4	63
53132	Witzeeze	717	-	-	154	65	8	0	7	102
53133	Wohltorf	221	-	-	170	7	2	-	2	197
53134	Woltersdorf	571	-	2	130	8	1	-	1	63
53135	Worth	532	-	-	36	4	-	-	-	35
53136	Ziethen	677	32	-	329	23	1	1	0	87
053	Herzogtum Lauenburg	73 398	307	311	32 422	5 418	372	99	267	14 437
54001	Achtrup	2 630	0	8	59	51	7	1	6	244
54002	Ahrenshöft	667	-	-	31	22	16	-	15	101
54003	Ahrenviöl	922	7	-	5	9	1	-	1	74
54004	Ahrenviölfeld	657	63	-	11	6	0	-	0	55
54005	Alkersum	793	0	-	4	27	1	-	1	81
54006	Almdorf	486	-	-	8	14	1	-	1	61
54007	Arlewatt	461	-	-	3	24	4	-	4	45
54009	Aventoft	1 040	0	-	139	130	42	0	42	97
54010	Bargum	1 310	-	4	131	53	1	0	1	234
54011	Behrendorf	1 387	-	-	13	16	6	-	6	106
54012	Bohmstedt	1 014	2	-	174	22	8	-	8	117
54013	Bondelum	802	-	-	48	14	3	-	3	51
54014	Bordelum	2 819	-	18	228	69	11	1	10	343
54015	Borgsum	473	-	-	4	10	5	-	4	56
54016	Bosbüll	571	-	-	2	13	0	-	0	48
54017	Braderup	1 035	0	-	154	29	1	0	1	116
54018	Bramstedtlund	1 180	-	0	45	24	1	0	1	124
54019	Bredstedt, Stadt	550	-	-	71	19	6	3	3	332
54020	Breklum	761	-	-	21	9	7	3	4	210
54022	Dagebüll	2 913	-	-	3	471	23	1	23	283
54023	Drage	1 338	-	-	11	187	4	-	4	94
54024	Dreisdorf	1 353	-	4	222	18	4	1	3	174
54025	Dunsum	224	-	-	4	11	10	-	10	24
54026	Elisabeth-Sophien-Koog	465	-	-	-	15	10	-	10	28
54027	Ellhöft	700	-	-	13	21	1	-	1	46
54032	Fresendelf	211	0	-	11	8	6	-	6	24
54033	Friedrichstadt, Stadt	156	-	-	1	73	9	2	7	165
54034	Friedrich-Wilhelm-Lübke-Koog	1 200	-	-	1	60	0	-	0	88
54035	Garding, Kirchspiel	1 367	0	-	11	21	0	-	0	90
54036	Garding, Stadt	153	-	-	2	2	3	3	0	149
54037	Goldebek	913	-	-	23	12	0	-	0	69
54038	Goldelund	1 049	1	2	44	18	2	-	2	89
54039	Gröde	188	-	-	-	6	57	0	57	1
54040	Grothusenkoog	298	-	-	-	8	2	-	2	19
54041	Haselund	1 105	11	0	8	17	22	-	22	127
54042	Hattstedt	493	-	1	29	5	2	1	0	174
54043	Hattstedtermarsch	2 156	0	-	1	860	398	-	398	111
54045	Högel	1 432	-	-	67	27	1	-	1	100

4. Nutzungsarten der Bodenflächen in den Gemeinden Schleswig-Holsteins am 31.12.2014

Schl.- Nr.	KREISFREIE STADT Gemeinde Kreis Land	Bodenfläche insge- samt (999)	davon								
			Gebäude- und Freifläche			Betriebsfläche		Erholungsfläche		Verkehrsfläche	
			zu- sammen (100/200)	darunter		zu- sammen (300)	darunter Abbau- land (310)	zu- sammen (400)	darunter Grün- anlage (420)	zu- sammen (500)	darunter Straße, Weg, Platz (510-530)
				Wohnen (130)	Gewerbe, Industrie (170)						
ha											
54046	Hörnum (Sylt)	565	56	42	1	3	-	73	8	29	27
54048	Holm	400	12	4	1	-	-	1	1	15	13
54050	Hallig Hooge	578	6	3	1	2	-	4	3	13	13
54052	Horstedt	1 170	56	28	3	3	-	2	1	56	56
54054	Hude	354	21	12	0	1	-	1	0	14	14
54055	Humtrup	1 699	80	44	2	0	0	2	1	67	60
54056	Husum, Stadt	2 581	831	502	88	5	-	147	116	280	235
54057	Immenstedt	1 461	39	21	-	1	-	2	1	50	50
54059	Joldelund	1 912	66	31	1	1	1	3	2	63	63
54061	Kampen (Sylt)	842	137	118	1	2	-	8	7	48	47
54062	Karlum	1 446	26	14	0	7	0	2	-	71	71
54063	Katharinenheerd	840	16	11	0	0	-	0	0	22	17
54065	Klanxbüll	1 063	58	40	1	21	-	1	1	76	39
54068	Klixbüll	1 744	79	49	1	8	-	4	1	93	70
54070	Koldenbüttel	2 580	62	41	0	2	-	4	2	67	42
54071	Kolkerheide	210	8	2	-	-	-	0	0	6	6
54072	Kotzenbüll	777	20	12	-	0	-	5	5	25	22
54073	Ladelund	2 409	104	52	2	35	7	8	2	75	75
54074	Langeneß	1 157	26	20	1	0	-	1	0	20	18
54075	Langenhorn	4 740	245	142	18	6	1	55	49	227	217
54076	Leck	2 979	336	218	13	13	4	29	14	396	154
54077	Lexgaard	524	7	4	-	-	-	-	-	11	11
54078	List	1 847	124	91	2	5	-	22	4	60	58
54079	Löwenstedt	1 962	101	21	47	8	4	4	1	77	76
54080	Lütjenholm	1 071	31	17	-	1	-	1	1	38	38
54083	Midlum	850	27	14	1	0	-	1	0	32	32
54084	Mildstedt	871	142	108	9	7	-	15	10	55	49
54085	Nebel	1 196	101	87	4	2	-	13	2	39	39
54086	Neukirchen	3 158	120	60	6	6	-	7	2	119	113
54087	Nieblum	786	77	61	1	0	-	48	7	46	46
54088	Niebüll, Stadt	3 063	422	237	52	12	-	57	41	206	166
54089	Norddorf auf Amrum	590	39	29	1	1	-	4	1	18	18
54090	Norderfriedrichskoog	531	14	2	-	-	-	-	-	18	18
54091	Nordstrand	5 721	203	118	14	8	-	11	6	137	133
54092	Norstedt	1 350	36	12	0	2	-	1	1	42	42
54093	Ockholm	1 864	43	24	3	0	-	1	0	67	65
54094	Oevenum	1 087	29	16	0	2	-	4	2	42	42
54095	Oldenswort	4 584	116	66	2	2	-	5	2	114	102
54096	Oldersbek	1 082	45	24	1	5	-	1	0	47	45
54097	Olderup	994	41	14	11	1	-	8	0	33	33
54098	Oldsum	1 331	41	22	2	1	-	5	5	60	60
54099	Ostenfeld (Husum)	2 767	95	56	3	1	-	18	8	87	87
54100	Osterhever	1 846	51	25	0	0	-	32	31	60	46
54101	Oster-Ohrstedt	1 129	55	24	6	5	-	4	1	50	43
54103	Pellworm	3 744	138	70	5	7	-	8	4	90	84
54104	Poppenbüll	1 552	40	13	-	0	-	5	5	41	41
54105	Ramstedt	542	32	21	0	1	-	3	2	21	18
54106	Rantrum	1 369	93	58	4	10	0	9	2	67	64
54108	Reußenköge	4 591	82	17	6	17	-	0	0	91	91

4. Nutzungsarten der Bodenflächen in den Gemeinden Schleswig-Holsteins am 31.12.2014

Schl.- Nr.	KREISFREIE STADT Gemeinde Kreis Land	noch: davon							Siedlungs- und Verkehrs- fläche	
		Landwirtschaftsfläche			Waldfläche (700)	Wasser- fläche (800)	Flächen anderer Nutzung			
		zusammen (600)	darunter				zu- sammen (900)	darunter		
			Moor (650)	Heide (660)				Friedhof (940)		Unland (950)
ha										
54046	Hörnum (Sylt)	1	-	-	-	6	398	-	398	160
54048	Holm	355	-	-	7	11	0	-	0	27
54050	Hallig Hooge	509	-	-	-	38	5	0	5	25
54052	Horstedt	884	-	0	50	9	108	-	108	118
54054	Hude	289	-	-	13	13	3	-	3	36
54055	Humptrup	1 346	-	1	79	109	15	1	14	150
54056	Husum, Stadt	1 062	-	1	123	53	80	12	67	1 276
54057	Immenstedt	1 102	28	-	157	15	96	-	96	91
54059	Joldelund	1 668	-	1	92	12	7	1	6	134
54061	Kampen (Sylt)	206	-	102	52	53	336	-	336	194
54062	Karlum	886	1	1	429	22	2	0	2	107
54063	Katharinenheerd	790	-	-	1	10	0	0	0	39
54065	Klanxbüll	873	-	-	6	27	1	1	0	157
54068	Klixbüll	1 510	0	-	12	29	8	1	6	186
54070	Koldenbüttel	2 302	-	-	4	96	44	0	44	135
54071	Kolkerheide	185	-	-	7	1	3	-	3	14
54072	Kotzenbüll	708	-	-	3	16	1	1	-	51
54073	Ladelund	2 003	0	-	138	44	3	1	1	215
54074	Langeneß	1 000	-	-	-	65	46	-	46	46
54075	Langenhorn	3 748	2	0	331	116	12	1	10	535
54076	Leck	1 644	12	0	468	59	35	2	32	772
54077	Lexgaard	399	3	3	97	6	4	-	4	18
54078	List	103	-	2	4	16	1 514	10	1 504	220
54079	Löwenstedt	1 583	31	28	142	32	16	-	16	186
54080	Lütjenholm	751	-	2	224	24	1	-	1	72
54083	Midlum	704	-	-	3	34	50	-	50	59
54084	Mildstedt	569	-	1	67	9	6	2	4	222
54085	Nebel	454	-	47	150	4	432	1	427	157
54086	Neukirchen	2 567	130	-	65	238	35	0	35	253
54087	Nieblum	513	-	2	64	10	29	2	27	172
54088	Niebüll, Stadt	2 142	-	-	32	182	9	4	5	701
54089	Norddorf auf Amrum	131	-	9	25	8	364	-	364	62
54090	Norderfriedrichskoog	487	-	-	-	6	6	-	6	32
54091	Nordstrand	4 066	-	-	8	524	764	2	762	361
54092	Norstedt	1 139	-	0	119	7	2	-	2	82
54093	Ockholm	1 264	-	-	1	476	13	0	13	112
54094	Oevenum	937	-	-	15	44	14	-	14	77
54095	Oldenswort	4 142	-	-	8	174	23	1	22	237
54096	Oldersbek	954	1	-	14	10	6	-	6	97
54097	Olderup	872	-	1	6	9	23	1	23	84
54098	Oldsum	1 114	-	-	6	43	61	-	61	106
54099	Ostenfeld (Husum)	2 115	17	-	401	42	9	1	7	202
54100	Osterhever	1 648	-	-	2	22	32	0	31	143
54101	Oster-Ohrstedt	880	-	-	126	8	1	-	1	115
54103	Pellworm	3 347	48	-	1	83	71	2	69	244
54104	Poppenbüll	1 443	-	-	2	18	4	0	3	86
54105	Ramstedt	447	-	-	22	13	2	-	2	57
54106	Rantrum	1 138	-	-	31	13	8	-	5	179
54108	Reußenköge	3 605	-	-	0	596	201	-	201	190

4. Nutzungsarten der Bodenflächen in den Gemeinden Schleswig-Holsteins am 31.12.2014

Schl.- Nr.	KREISFREIE STADT Gemeinde Kreis Land	Bodenfläche insge- samt (999)	davon								
			Gebäude- und Freifläche			Betriebsfläche		Erholungsfläche		Verkehrsfläche	
			zu- sammen (100/200)	darunter		zu- sammen (300)	darunter Abbau- land (310)	zu- sammen (400)	darunter Grün- anlage (420)	zu- sammen (500)	darunter Straße, Weg, Platz (510-530)
				Wohnen (130)	Gewerbe, Industrie (170)						
ha											
54109	Risum-Lindholm	3 603	261	157	15	21	-	11	3	180	170
54110	Rodenäs	1 984	51	32	3	5	-	2	1	59	58
54113	Sankt Peter-Ording	2 832	312	236	8	8	3	95	33	141	130
54116	Schwabstedt	1 964	70	52	2	2	-	7	4	68	66
54118	Schwesing	1 563	59	36	0	9	-	48	1	62	58
54119	Seeth	1 356	48	24	0	1	-	77	73	47	44
54120	Simonsberg	1 748	54	35	0	37	-	14	10	52	48
54121	Sönnebüll	429	22	13	0	1	0	1	1	20	20
54123	Sollwitt	1 095	33	10	0	0	-	0	0	39	39
54124	Sprakebüll	1 137	30	12	-	2	-	2	1	35	31
54125	Stadum	1 974	121	43	9	8	-	27	1	80	80
54126	Stedesand	1 519	70	35	2	4	-	2	0	60	49
54128	Struckum	892	63	40	6	3	-	4	3	48	43
54129	Süderende	259	17	8	0	0	-	3	1	12	12
54130	Süderhöft	260	3	1	-	1	-	2	2	12	12
54131	Süderlügum	2 659	161	95	8	6	-	10	2	141	135
54132	Südermarsch	3 023	19	8	1	0	-	8	8	144	135
54134	Tating	2 949	106	70	1	2	-	9	8	96	81
54135	Tetenbüll	3 648	95	47	1	0	-	6	5	95	91
54136	Tinningstedt	891	27	12	0	0	-	1	-	79	26
54138	Tönning, Stadt	4 441	217	148	17	5	-	53	43	163	139
54140	Tümlauer Koog	620	23	10	0	0	-	2	1	17	17
54141	Uelvesbüll	1 023	37	19	1	0	-	1	1	28	28
54142	Uphusum	706	30	20	1	1	-	0	0	34	30
54143	Utersum	526	40	26	0	3	-	4	3	26	26
54144	Viöl	1 895	111	55	6	33	30	9	4	74	74
54145	Vollerwiek	462	34	20	0	0	-	1	0	13	13
54146	Vollstedt	618	16	7	1	2	-	1	1	28	28
54148	Welt	820	33	20	-	-	-	0	0	35	35
54149	Wenningstedt-Braderup (Sylt)	616	142	126	1	6	5	41	20	44	44
54150	Westerhever	1 332	35	22	1	0	-	1	1	78	32
54152	Wester-Ohrstedt	1 854	72	36	1	3	-	1	1	67	56
54154	Westre	1 913	50	22	1	7	-	3	0	65	64
54156	Winnert	1 888	56	28	3	5	-	2	1	54	52
54157	Wisch	305	9	5	-	0	0	1	1	12	10
54158	Witsum	159	9	7	-	-	-	0	0	6	6
54159	Wittbek	1 991	59	26	1	6	1	1	-	58	58
54160	Wittdün auf Amrum	260	29	22	1	1	-	8	7	17	11
54161	Witzwort	2 814	89	48	6	0	-	3	1	90	76
54162	Wobbenbüll	169	31	26	-	-	-	1	0	8	8
54163	Wrixum	755	30	24	0	1	-	6	1	33	33
54164	Wyk auf Föhr, Stadt	808	182	127	8	6	0	21	10	87	64
54165	Galmsbüll	4 905	84	42	1	4	-	2	2	134	130
54166	Emmelsbüll-Horsbüll	3 573	121	68	5	27	-	10	8	135	126
54167	Enge-Sande	2 482	132	53	31	5	-	7	3	88	86
54168	Sylt	5 732	670	505	34	55	26	163	81	804	308
054	Nordfriesland	208 330	10 868	6 399	607	693	162	1 488	814	8 922	7 511
55001	Ahrensböök	9 537	395	228	30	38	28	38	29	248	247
55002	Altenkrempe	3 664	77	51	0	14	1	16	12	93	85

4. Nutzungsarten der Bodenflächen in den Gemeinden Schleswig-Holsteins am 31.12.2014

Schl.- Nr.	KREISFREIE STADT Gemeinde Kreis Land	noch: davon							Siedlungs- und Verkehrs- fläche	
		Landwirtschaftsfläche			Waldfläche (700)	Wasser- fläche (800)	Flächen anderer Nutzung			
		zusammen (600)	darunter				zu- sammen (900)	darunter		
			Moor (650)	Heide (660)				Friedhof (940)		Unland (950)
ha										
54109	Risum-Lindholm	2 980	1	1	23	122	5	2	3	475
54110	Rodenäs	1 619	-	-	2	143	103	-	102	117
54113	Sankt Peter-Ording	1 581	-	2	99	50	545	2	542	556
54116	Schwabstedt	1 452	205	-	257	71	36	1	35	149
54118	Schwesing	1 117	-	21	123	9	136	1	134	180
54119	Seeth	1 094	15	16	9	71	9	-	9	173
54120	Simonsberg	1 474	-	-	1	80	37	0	36	157
54121	Sönnebüll	365	-	-	2	2	18	-	18	43
54123	Sollwitt	883	-	-	100	10	29	-	29	73
54124	Sprakebüll	937	7	-	111	19	0	-	0	69
54125	Stadum	1 368	0	1	339	29	0	-	0	237
54126	Stedesand	1 320	-	-	3	59	1	-	1	137
54128	Struckum	753	1	-	2	19	1	-	1	117
54129	Süderende	215	-	-	6	5	1	1	0	33
54130	Süderhöft	197	-	-	18	20	7	-	7	18
54131	Süderlügum	1 669	32	65	612	57	2	0	2	319
54132	Südermarsch	2 566	-	-	34	87	164	-	164	172
54134	Tating	2 591	-	-	5	59	82	1	81	214
54135	Tetenbüll	3 332	-	-	2	108	11	0	10	196
54136	Tinningstedt	726	-	0	44	14	0	-	0	107
54138	Tönning, Stadt	2 717	31	1	314	783	189	3	186	441
54140	Tümlauer Koog	548	-	-	0	17	12	-	12	43
54141	Uelvesbüll	936	-	-	1	14	6	0	5	66
54142	Uphusum	563	1	-	17	44	17	-	17	65
54143	Utersum	384	0	-	28	16	25	-	24	73
54144	Viöl	1 619	-	-	19	25	5	2	4	199
54145	Vollerwiek	407	-	-	1	5	0	0	-	49
54146	Vollstedt	558	-	-	8	4	0	-	-	47
54148	Welt	735	0	-	1	16	1	-	1	68
54149	Wenningstedt-Braderup (Sylt)	282	-	77	8	14	78	0	77	229
54150	Westerhever	1 169	-	-	0	41	8	-	8	114
54152	Wester-Ohrstedt	1 361	-	-	329	18	2	-	1	144
54154	Westre	1 472	-	16	271	38	8	-	7	125
54156	Winnert	1 658	20	-	59	29	25	-	25	116
54157	Wisch	266	0	-	8	6	2	-	2	23
54158	Witsum	120	-	-	4	2	16	-	16	16
54159	Wittbek	1 736	-	-	104	21	7	-	7	123
54160	Wittdün auf Amrum	19	-	9	9	7	169	-	169	56
54161	Witzwort	2 563	-	-	5	60	3	1	2	184
54162	Wobbenbüll	125	-	-	3	1	0	-	0	39
54163	Wrixum	610	-	-	52	22	2	-	2	70
54164	Wyk auf Föhr, Stadt	400	-	-	36	60	16	3	13	300
54165	Galmsbüll	4 572	0	-	4	102	3	2	0	227
54166	Emmelsbüll-Horsbüll	3 112	-	-	15	144	10	0	10	293
54167	Enge-Sande	1 819	-	5	348	57	25	2	23	235
54168	Sylt	2 400	-	90	105	764	772	6	760	1 672
054	Nordfriesland	160 248	673	543	8 750	9 197	8 165	95	8 045	21 904
55001	Ahrensböök	7 347	20	-	1 333	96	42	6	36	698
55002	Altenkrempe	2 689	0	-	690	61	25	2	22	200

4. Nutzungsarten der Bodenflächen in den Gemeinden Schleswig-Holsteins am 31.12.2014

Schl.- Nr.	KREISFREIE STADT Gemeinde Kreis Land	Bodenfläche insge- samt (999)	davon								
			Gebäude- und Freifläche			Betriebsfläche		Erholungsfläche		Verkehrsfläche	
			zu- sammen (100/200)	darunter		zu- sammen (300)	darunter Abbau- land (310)	zu- sammen (400)	darunter Grün- anlage (420)	zu- sammen (500)	darunter Straße, Weg, Platz (510-530)
				Wohnen (130)	Gewerbe, Industrie (170)						
ha											
55004	Bad Schwartau, Stadt	1 839	450	332	36	17	14	61	43	159	152
55006	Beschendorf	854	33	28	0	1	0	0	0	46	40
55007	Bosau	6 425	222	144	0	9	8	46	17	151	151
55010	Dahme	911	83	71	0	0	0	33	28	41	41
55011	Damlos	935	36	28	0	0	0	2	1	45	42
55012	Eutin, Stadt	4 140	574	372	42	19	11	95	67	243	226
55014	Göhl	2 120	70	38	2	13	0	10	7	36	33
55015	Gremersdorf	4 576	112	54	6	35	14	39	37	138	136
55016	Grömitz	5 111	350	286	6	9	0	169	93	177	173
55017	Großenbrode	2 098	124	91	16	8	1	62	18	110	95
55018	Grube	2 020	65	50	7	1	-	44	41	71	59
55020	Harmsdorf	1 782	42	28	-	1	-	3	1	22	22
55021	Heiligenhafen, Stadt	1 832	282	190	16	12	0	54	32	154	142
55022	Heringsdorf	2 942	95	61	0	3	0	32	23	69	64
55023	Kabelhorst	574	25	20	-	0	-	2	1	22	22
55024	Kasseedorf	3 377	104	58	7	52	42	31	19	78	77
55025	Kellenhusen (Ostsee)	817	67	53	0	0	-	27	22	40	40
55027	Lensahn	2 770	218	137	20	2	1	17	13	104	96
55028	Malente	6 906	468	341	24	119	108	73	42	223	191
55029	Manhagen	963	23	17	-	2	1	1	0	24	24
55031	Neukirchen	2 850	81	54	1	2	1	97	88	69	60
55032	Neustadt in Holstein, Stadt	1 974	449	280	37	13	-	142	120	178	149
55033	Oldenburg in Holstein, Stadt	3 968	471	239	32	8	2	96	80	212	197
55035	Ratekau	5 961	522	362	59	52	32	105	28	344	319
55036	Riepsdorf	2 581	76	50	-	2	0	8	6	64	64
55037	Schashagen	4 146	157	119	10	2	0	128	47	152	146
55038	Schönwalde am Bungsberg	3 906	136	86	2	15	13	16	11	88	88
55039	Sierksdorf	1 950	104	64	1	0	-	61	29	133	119
55040	Stockelsdorf	5 670	495	339	39	20	2	121	59	241	240
55041	Süsel	7 531	359	210	17	60	54	49	35	219	201
55042	Timmendorfer Strand	2 013	304	215	7	4	-	54	41	118	108
55043	Wangels	6 712	166	104	3	6	1	85	74	161	160
55044	Scharbeutz	5 253	504	364	21	3	0	103	76	292	265
55046	Fehmarn, Stadt	18 548	768	526	33	29	0	284	192	634	591
055	Ostholstein	139 258	8 506	5 692	474	573	336	2 205	1 431	5 197	4 862
56001	Appen	2 028	181	113	15	68	40	61	23	121	94
56002	Barmstedt, Stadt	1 717	269	189	29	4	-	30	23	99	94
56003	Bevern	804	40	17	2	1	1	4	3	33	33
56004	Bilsen	620	43	24	4	0	0	4	3	26	26
56005	Bönningstedt	1 205	145	93	18	1	-	61	6	63	56
56006	Bokel	1 602	49	19	4	6	2	7	1	46	46
56008	Bokholt-Hanredder	856	74	42	11	0	0	3	1	52	43
56009	Borstel-Hohenraden	1 488	91	60	1	1	-	45	5	65	64
56010	Brande-Hörnerkirchen	1 314	76	47	2	2	-	8	5	54	54
56011	Bullenkuhlen	394	20	10	0	0	-	1	1	16	16
56013	Ellerbek	911	168	123	26	1	-	17	7	50	50
56014	Ellerhoop	1 080	81	41	3	2	-	14	12	49	49
56015	Elmshorn, Stadt	2 137	989	643	131	18	-	182	127	303	274
56016	Groß Nordende	564	37	21	3	1	-	3	3	14	14

4. Nutzungsarten der Bodenflächen in den Gemeinden Schleswig-Holsteins am 31.12.2014

Schl.- Nr.	KREISFREIE STADT Gemeinde Kreis Land	noch: davon							Siedlungs- und Verkehrs- fläche	
		Landwirtschaftsfläche			Waldfläche (700)	Wasser- fläche (800)	Flächen anderer Nutzung			
		zusammen (600)	darunter				zu- sammen (900)	darunter		
			Moor (650)	Heide (660)				Friedhof (940)		Unland (950)
ha										
55004	Bad Schwartau, Stadt	924	0	0	190	32	8	5	3	677
55006	Beschendorf	741	-	-	20	12	0	-	0	80
55007	Bosau	5 352	0	-	521	112	10	1	10	422
55010	Dahme	583	2	-	111	20	40	-	40	158
55011	Damlos	557	-	-	292	3	0	-	0	83
55012	Eutin, Stadt	1 660	0	-	920	598	30	12	17	932
55014	Göhl	1 874	-	-	56	23	38	-	38	129
55015	Gremersdorf	3 845	7	-	103	52	251	-	251	310
55016	Grömitz	3 929	-	-	354	73	50	3	47	707
55017	Großenbrode	1 594	-	-	42	114	44	2	43	305
55018	Grube	1 703	-	-	57	54	24	1	23	182
55020	Harmsdorf	1 240	-	-	436	37	1	-	1	69
55021	Heiligenhafen, Stadt	866	3	-	30	330	106	10	96	510
55022	Heringsdorf	2 559	-	-	145	24	15	-	15	199
55023	Kabelhorst	511	-	-	11	3	-	-	-	49
55024	Kasseedorf	1 966	5	-	989	156	2	-	2	222
55025	Kellenhusen (Ostsee)	212	-	-	456	4	11	-	11	134
55027	Lensahn	2 088	1	-	298	39	4	3	1	343
55028	Malente	3 547	5	-	1 491	976	10	6	3	782
55029	Manhagen	676	-	-	232	4	1	-	-	49
55031	Neukirchen	2 408	0	-	59	117	16	2	15	250
55032	Neustadt in Holstein, Stadt	888	16	-	55	209	39	8	31	790
55033	Oldenburg in Holstein, Stadt	2 175	23	-	180	123	703	5	695	790
55035	Ratekau	3 717	16	-	1 022	174	25	4	21	994
55036	Riepsdorf	2 333	-	-	67	31	0	-	0	150
55037	Schashagen	3 467	2	-	194	30	16	-	16	440
55038	Schönwalde am Bungsberg	2 771	-	-	813	58	10	1	8	243
55039	Sierksdorf	1 398	0	-	227	7	20	0	20	298
55040	Stockelsdorf	4 610	25	0	121	51	10	5	5	880
55041	Süsel	5 737	3	-	695	395	17	3	14	636
55042	Timmendorfer Strand	795	11	-	176	522	40	8	32	488
55043	Wangels	4 977	5	-	1 015	250	51	1	46	418
55044	Scharbeutz	3 347	0	-	634	330	40	4	36	906
55046	Fehmarn, Stadt	15 305	7	19	119	1 090	320	6	313	1 719
055	Ostholstein	100 390	153	19	14 158	6 210	2 019	96	1 910	16 241
56001	Appen	1 387	22	2	154	47	9	1	8	392
56002	Barmstedt, Stadt	921	-	-	359	26	9	8	0	410
56003	Bevern	701	-	-	17	5	3	-	2	78
56004	Bilsen	520	-	3	25	1	1	-	0	73
56005	Bönningstedt	765	-	-	150	17	3	3	0	273
56006	Bokel	1 413	-	-	42	37	2	-	2	106
56008	Bokholt-Hanredder	636	-	-	79	12	0	-	-	129
56009	Borstel-Hohenraden	1 078	8	-	201	7	1	-	1	202
56010	Brande-Hörnerkirchen	1 112	2	-	51	9	2	2	-	142
56011	Bullenkuhlen	346	-	-	8	2	-	-	-	37
56013	Ellerbek	627	-	-	31	16	-	-	-	237
56014	Ellerhoop	850	-	-	76	6	2	-	2	146
56015	Elmshorn, Stadt	448	-	-	127	52	18	17	0	1 509
56016	Groß Nordende	475	-	-	14	17	4	-	4	54

4. Nutzungsarten der Bodenflächen in den Gemeinden Schleswig-Holsteins am 31.12.2014

Schl.- Nr.	KREISFREIE STADT Gemeinde Kreis Land	Bodenfläche insge- samt (999)	davon								
			Gebäude- und Freifläche			Betriebsfläche		Erholungsfläche		Verkehrsfläche	
			zu- sammen (100/200)	darunter		zu- sammen (300)	darunter Abbau- land (310)	zu- sammen (400)	darunter Grün- anlage (420)	zu- sammen (500)	darunter Straße, Weg, Platz (510-530)
				Wohnen (130)	Gewerbe, Industrie (170)						
ha											
56017	Groß Offenseth-Aspern	1 056	30	13	1	0	-	1	1	39	39
56018	Halstenbek	1 258	387	296	23	4	-	34	16	127	100
56019	Haselau	1 888	61	35	2	0	-	58	3	31	31
56020	Haseldorf	1 808	78	55	5	9	-	16	12	55	55
56021	Hasloh	1 107	121	97	4	0	-	11	7	66	59
56022	Heede	1 548	58	27	9	1	-	9	5	57	55
56023	Heidgraben	538	105	87	3	0	-	12	6	39	38
56024	Heist	996	109	83	4	1	-	16	7	136	45
56025	Helgoland	420	30	10	8	3	-	13	10	26	13
56026	Hemdingen	1 642	88	49	6	28	27	10	4	69	69
56027	Hetlingen	2 410	50	35	4	58	-	3	3	38	38
56028	Holm	1 605	129	86	16	3	1	137	2	69	69
56029	Klein Nordende	1 079	128	108	2	20	16	9	4	55	52
56030	Klein Offenseth-Sparrieshoop	1 692	142	87	10	9	1	13	9	106	101
56031	Kölln-Reisiek	677	96	70	4	1	1	11	9	44	42
56032	Kummerfeld	650	78	50	7	4	-	14	4	44	44
56033	Seester	1 157	60	31	5	1	-	2	0	28	28
56034	Langeln	1 028	44	19	1	5	4	1	0	47	44
56035	Lutzhorn	2 172	71	26	2	19	17	52	3	76	76
56036	Moorree	1 076	178	118	19	2	0	14	9	51	50
56037	Neuendeich	854	38	19	1	0	-	6	5	25	25
56038	Osterhorn	638	30	13	3	1	-	0	0	32	22
56039	Pinneberg, Stadt	2 154	789	547	87	17	0	159	101	264	226
56040	Prisdorf	523	94	63	12	0	-	65	9	33	26
56041	Quickborn, Stadt	4 317	696	498	78	152	143	141	51	273	257
56042	Raa-Besenbek	1 299	50	20	3	3	-	7	7	29	26
56043	Rellingen	1 318	466	319	77	3	-	40	24	129	123
56044	Schenefeld, Stadt	999	390	273	70	1	-	34	15	109	103
56045	Seestermühe	2 335	50	31	2	2	-	13	11	33	32
56046	Seeth-Ekholt	689	46	28	1	0	0	4	3	40	40
56047	Tangstedt	1 252	85	51	7	0	-	35	4	47	47
56048	Tornesch, Stadt	2 061	414	274	62	16	-	34	19	178	164
56049	Uetersen, Stadt	1 143	443	296	74	9	-	38	28	100	95
56050	Wedel, Stadt	3 382	664	430	141	37	22	89	61	204	187
56051	Westerhorn	937	66	39	11	6	-	1	1	40	35
056	Pinneberg	66 425	8 627	5 722	1 012	520	274	1 541	672	3 731	3 368
57001	Ascheberg (Holstein)	2 093	119	82	7	1	-	21	18	55	41
57002	Barmissen	515	11	5	-	1	-	0	0	14	14
57003	Barsbek	873	29	19	-	0	0	1	1	20	20
57004	Behrendorf (Ostsee)	2 085	50	36	0	0	-	38	31	50	45
57005	Belau	1 489	36	21	0	30	30	5	5	35	28
57006	Bendfeld	441	12	7	-	0	-	0	0	10	10
57007	Blekendorf	3 834	132	71	1	4	1	45	31	92	90
57008	Bönebüttel	2 040	93	62	1	5	-	7	1	75	69
57009	Bösdorf	2 110	92	52	7	15	14	102	38	69	67
57010	Boksee	553	27	19	2	0	-	5	5	14	14
57011	Bothkamp	1 385	29	14	0	0	-	1	1	33	32
57012	Brodersdorf	363	23	13	0	0	-	0	0	17	17
57013	Dannau	912	38	25	1	0	-	2	0	25	25

4. Nutzungsarten der Bodenflächen in den Gemeinden Schleswig-Holsteins am 31.12.2014

Schl.- Nr.	KREISFREIE STADT Gemeinde Kreis Land	noch: davon							Siedlungs- und Verkehrs- fläche	
		Landwirtschaftsfläche			Waldfläche (700)	Wasser- fläche (800)	Flächen anderer Nutzung			
		zusammen (600)	darunter				zu- sammen (900)	darunter		
			Moor (650)	Heide (660)				Friedhof (940)		Unland (950)
ha										
56017	Groß Offenseth-Aspern	819	2	-	158	8	1	-	1	70
56018	Halstenbek	640	-	-	45	17	4	4	-	556
56019	Haselau	875	-	-	114	604	146	0	144	150
56020	Haseldorf	1 376	-	-	60	81	134	1	133	159
56021	Hasloh	729	-	2	173	6	1	-	1	198
56022	Heede	1 028	0	6	375	18	2	-	1	125
56023	Heidgraben	331	-	-	37	10	4	-	3	156
56024	Heist	464	2	2	182	11	77	1	75	264
56025	Helgoland	3	-	-	6	247	92	1	91	72
56026	Hemdingen	1 291	10	3	144	5	7	-	6	168
56027	Hetlingen	1 133	-	-	176	842	110	-	110	149
56028	Holm	1 031	-	60	215	17	3	3	0	340
56029	Klein Nordende	730	0	1	113	19	4	-	4	196
56030	Klein Offenseth-Sparrieshoop	1 325	-	-	63	30	4	-	4	269
56031	Kölln-Reisiek	457	-	-	53	8	7	7	0	157
56032	Kummerfeld	370	1	-	129	8	2	2	0	142
56033	Seester	1 009	-	-	13	44	1	1	-	91
56034	Langeln	846	-	-	74	9	2	-	1	92
56035	Lutzhorn	1 595	-	-	345	14	1	-	1	201
56036	Moorrege	710	-	-	69	37	16	1	15	246
56037	Neuendeich	749	-	-	2	34	0	-	0	69
56038	Osterhorn	561	2	-	5	10	-	-	-	62
56039	Pinneberg, Stadt	703	-	-	163	35	24	12	12	1 241
56040	Prisdorf	261	-	-	47	20	3	-	3	192
56041	Quickborn, Stadt	2 193	1	50	811	39	11	8	3	1 127
56042	Raa-Besenbek	1 173	-	-	3	32	0	0	0	89
56043	Rellingen	605	-	-	41	27	7	7	0	645
56044	Schenefeld, Stadt	406	-	-	45	13	-	-	-	535
56045	Seestermühe	1 138	1	-	76	804	217	-	217	99
56046	Seeth-Ekholt	548	-	-	45	6	-	-	-	90
56047	Tangstedt	1 023	-	-	43	17	2	-	2	167
56048	Tornesch, Stadt	1 097	3	-	299	19	5	4	0	645
56049	Uetersen, Stadt	474	-	-	46	21	14	11	2	601
56050	Wedel, Stadt	1 308	0	-	332	665	83	17	66	990
56051	Westerhorn	769	43	-	34	18	2	-	2	114
056	Pinneberg	41 049	97	130	5 870	4 049	1 039	112	920	14 257
57001	Ascheberg (Holstein)	1 174	-	-	121	599	3	2	1	198
57002	Barmissen	486	-	-	2	1	0	-	-	27
57003	Barsbek	787	-	-	13	22	1	-	1	50
57004	Behrendorf (Ostsee)	1 232	-	-	226	471	17	-	17	138
57005	Belau	1 084	1	-	132	166	1	-	0	76
57006	Bendfeld	416	-	-	2	1	-	-	-	22
57007	Blekendorf	3 160	-	-	239	140	24	1	17	272
57008	Bönebüttel	1 545	0	2	297	16	2	-	2	180
57009	Bösdorf	1 398	2	-	263	165	6	1	5	265
57010	Boksee	465	0	3	38	1	1	-	1	47
57011	Bothkamp	989	-	-	160	169	5	-	5	63
57012	Brodersdorf	306	-	-	11	4	2	-	2	40
57013	Dannau	758	0	-	83	6	0	0	-	64

4. Nutzungsarten der Bodenflächen in den Gemeinden Schleswig-Holsteins am 31.12.2014

Schl.- Nr.	KREISFREIE STADT Gemeinde Kreis Land	Bodenfläche insge- samt (999)	davon								
			Gebäude- und Freifläche			Betriebsfläche		Erholungsfläche		Verkehrsfläche	
			zu- sammen (100/200)	darunter		zu- sammen (300)	darunter Abbau- land (310)	zu- sammen (400)	darunter Grün- anlage (420)	zu- sammen (500)	darunter Straße, Weg, Platz (510-530)
				Wohnen (130)	Gewerbe, Industrie (170)						
ha											
57015	Dersau	751	54	31	-	0	-	12	9	22	22
57016	Dobersdorf	2 191	65	38	-	7	-	10	7	48	48
57017	Dörnick	430	24	12	-	0	-	1	0	15	10
57018	Fahren	360	9	5	-	0	-	0	0	7	7
57020	Fiefbergen	580	26	15	2	0	-	1	1	19	16
57021	Giekau	3 280	75	44	3	3	0	8	6	66	66
57022	Grebin	2 414	74	41	4	1	-	17	14	57	53
57023	Großbarkau	293	17	8	2	0	-	-	-	7	7
57024	Großharrie	1 316	38	17	-	0	-	1	0	42	42
57025	Heikendorf	1 472	263	213	8	5	4	108	45	110	107
57026	Helmstorf	1 273	25	14	-	1	0	5	4	29	28
57027	Högsdorf	1 092	29	15	0	2	-	2	1	35	30
57028	Höhndorf	563	27	16	3	1	-	2	1	16	16
57029	Hohenfelde	1 054	55	30	3	1	-	35	12	38	38
57030	Hohwacht (Ostsee)	878	60	42	1	0	-	126	10	38	36
57031	Honigsee	1 127	29	16	-	4	-	47	0	30	30
57032	Kalübbe	1 180	33	17	2	0	-	5	2	24	19
57033	Kirchbarkau	216	28	25	-	1	-	4	3	13	13
57034	Kirchnüchel	1 009	18	8	-	0	-	4	3	19	19
57035	Klamp	972	35	21	2	0	-	3	0	34	34
57037	Klein Barkau	419	21	12	-	0	-	0	0	21	21
57038	Kletkamp	1 152	24	6	0	3	0	5	4	20	19
57039	Köhn	1 316	53	34	0	3	-	2	1	31	31
57040	Krokau	445	20	13	-	0	-	2	2	11	11
57041	Krummbek	548	23	14	0	2	-	5	2	14	14
57042	Kühren	1 681	47	24	3	1	-	3	1	31	27
57043	Laboe	523	115	89	5	0	-	18	10	38	37
57044	Lammershagen	2 597	20	10	0	0	-	9	6	28	28
57045	Lebrade	1 859	37	19	1	12	9	6	5	37	37
57046	Lehmkuhlen	3 136	98	53	1	8	-	8	5	65	65
57047	Löptin	908	23	9	1	0	-	0	0	24	24
57048	Lütjenburg, Stadt	615	191	102	20	6	1	26	18	57	56
57049	Lutterbek	323	16	12	-	0	-	1	1	17	17
57050	Martensrade	1 953	65	35	0	4	-	8	6	33	33
57051	Mönkeberg	278	97	86	2	0	-	8	6	33	31
57052	Mucheln	1 428	43	28	3	8	8	1	1	25	25
57053	Nehnten	2 204	36	23	1	1	-	6	6	35	35
57054	Nettelsee	647	25	14	-	0	-	1	0	24	24
57055	Panker	2 276	105	51	1	6	4	17	14	86	86
57056	Passade	432	21	12	1	0	-	1	1	11	9
57057	Plön, Stadt	3 673	248	166	2	10	-	66	53	88	79
57058	Pohnsdorf	2 462	36	18	0	2	-	3	2	52	47
57059	Postfeld	833	31	21	0	1	-	2	0	24	24
57060	Prasdorf	477	20	12	1	2	-	2	-	11	11
57062	Preetz, Stadt	1 440	369	278	27	4	-	73	55	125	112
57063	Probsteierhagen	1 495	83	60	2	1	-	8	4	56	49
57065	Rantzeau	1 690	28	14	0	1	-	8	7	38	38
57066	Rastorf	2 001	60	30	1	114	66	5	4	57	57
57067	Rathjensdorf	1 179	38	19	0	1	1	2	1	26	26

4. Nutzungsarten der Bodenflächen in den Gemeinden Schleswig-Holsteins am 31.12.2014

Schl.- Nr.	KREISFREIE STADT Gemeinde Kreis Land	noch: davon							Siedlungs- und Verkehrs- fläche	
		Landwirtschaftsfläche			Waldfläche (700)	Wasser- fläche (800)	Flächen anderer Nutzung			
		zusammen (600)	darunter				zu- sammen (900)	darunter		
			Moor (650)	Heide (660)				Friedhof (940)		Unland (950)
ha										
57015	Dersau	612	3	-	45	5	0	-	-	88
57016	Dobersdorf	1 188	0	-	503	364	6	-	5	130
57017	Dörnack	381	-	-	8	2	0	-	0	40
57018	Fahren	339	-	-	2	3	0	-	0	16
57020	Fiefbergen	521	-	-	3	2	8	-	8	46
57021	Giekau	1 873	11	-	547	701	8	3	2	154
57022	Grebin	1 723	-	-	283	248	11	0	10	149
57023	Großbarkau	262	-	-	5	1	-	-	-	23
57024	Großharrie	1 163	62	-	63	10	0	-	0	81
57025	Heikendorf	726	0	-	228	22	11	6	4	488
57026	Helmstorf	1 018	-	-	177	17	1	-	0	60
57027	Högsdorf	793	-	-	211	16	4	-	0	68
57028	Höhndorf	514	-	-	2	2	0	-	0	45
57029	Hohenfelde	792	-	-	104	19	10	0	10	129
57030	Hohwacht (Ostsee)	372	-	-	105	160	17	0	17	223
57031	Honigsee	879	3	-	121	18	-	-	-	109
57032	Kalübbe	974	0	-	137	6	1	-	1	62
57033	Kirchbarkau	98	-	-	7	63	2	2	-	48
57034	Kirchnüchel	714	-	0	246	7	1	0	1	41
57035	Klamp	754	-	-	136	7	2	-	2	72
57037	Klein Barkau	357	-	-	18	2	-	-	-	42
57038	Kletkamp	852	-	-	155	92	0	-	0	52
57039	Köhn	1 051	0	-	171	5	-	-	-	89
57040	Krokau	400	-	-	10	1	0	-	0	33
57041	Krummbek	496	-	-	3	5	1	-	1	43
57042	Kühren	1 241	2	-	219	139	0	0	0	82
57043	Laboe	261	-	-	44	33	13	2	10	173
57044	Lammershagen	1 046	-	-	351	1 141	1	-	1	57
57045	Lebrade	1 301	-	-	180	284	2	2	-	84
57046	Lehmkuhlen	2 420	-	-	495	36	5	-	4	180
57047	Löptin	768	1	-	68	24	0	-	0	47
57048	Lütjenburg, Stadt	298	-	-	17	12	8	3	4	283
57049	Lutterbek	284	-	-	1	3	1	-	1	34
57050	Martensrade	1 301	-	-	309	233	1	-	1	110
57051	Mönkeberg	84	-	-	25	3	28	-	28	138
57052	Mucheln	1 139	2	-	148	62	2	-	2	70
57053	Nehnten	939	5	-	617	569	0	-	0	78
57054	Nettelsee	531	3	-	44	21	1	1	-	51
57055	Panker	1 628	2	-	387	40	5	-	5	211
57056	Passade	241	-	-	4	153	0	-	0	34
57057	Plön, Stadt	219	0	1	205	2 833	6	4	0	416
57058	Pohnsdorf	1 199	-	-	806	364	1	-	1	92
57059	Postfeld	729	0	-	26	18	2	-	2	58
57060	Prasdorf	437	-	-	2	1	0	-	-	35
57062	Preetz, Stadt	514	-	-	111	233	12	10	1	581
57063	Probsteierhagen	1 040	-	-	202	103	2	2	1	150
57065	Rantzaу	1 350	1	-	216	37	12	-	11	75
57066	Rastorf	1 444	-	-	271	49	1	-	1	171
57067	Rathjensdorf	859	-	-	103	150	1	-	1	65

4. Nutzungsarten der Bodenflächen in den Gemeinden Schleswig-Holsteins am 31.12.2014

Schl.- Nr.	KREISFREIE STADT Gemeinde Kreis Land	Bodenfläche insge- samt (999)	davon								
			Gebäude- und Freifläche			Betriebsfläche		Erholungsfläche		Verkehrsfläche	
			zu- sammen (100/200)	darunter		zu- sammen (300)	darunter Abbau- land (310)	zu- sammen (400)	darunter Grün- anlage (420)	zu- sammen (500)	darunter Straße, Weg, Platz (510-530)
				Wohnen (130)	Gewerbe, Industrie (170)						
ha											
57068	Rendswühren	1 975	80	48	1	4	-	1	1	48	48
57069	Ruhwinkel	1 313	67	33	1	4	-	5	5	50	50
57070	Schellhorn	1 044	63	42	2	7	6	8	8	46	46
57071	Schillsdorf	2 650	84	40	-	3	1	4	1	65	56
57072	Schlesen	799	30	18	-	3	1	1	1	18	18
57073	Schönberg (Holstein)	1 164	219	140	15	8	-	50	29	95	86
57074	Schönkirchen	1 595	184	129	15	2	-	19	9	63	58
57076	Schwartbuck	1 315	40	31	-	1	-	2	1	31	30
57077	Selent	433	78	51	11	0	-	10	6	21	21
57078	Stakendorf	797	34	17	-	0	-	11	11	30	30
57079	Stein	381	31	24	1	0	-	21	19	15	15
57080	Stolpe	2 321	80	46	2	1	-	5	4	84	82
57081	Stoltenberg	778	23	12	1	1	-	2	1	16	16
57082	Tröndel	758	30	16	3	11	7	2	2	22	22
57083	Tasdorf	510	22	13	-	0	-	0	0	13	13
57084	Wahlstorf	1 483	35	20	0	2	-	5	4	24	19
57085	Wankendorf	1 334	122	73	21	9	-	10	4	50	44
57086	Warnau	398	17	11	-	0	-	1	1	16	16
57087	Wendtorf	512	43	27	2	0	-	29	25	26	25
57088	Wisch	918	30	20	-	0	-	60	13	59	58
57089	Wittmoldt	571	15	7	-	0	-	1	0	12	12
57090	Fargau-Pratjau	2 353	55	31	0	2	1	1	-	42	42
57091	Schwentinental, Stadt	1 782	398	268	32	10	3	57	39	152	141
057	Plön	108 320	5 448	3 431	229	345	158	1 216	650	3 290	3 130
58001	Achtenwehr	1 565	61	43	0	28	8	3	2	57	55
58003	Alt Duvenstedt	2 042	122	63	2	29	7	17	13	123	111
58004	Altenhof	1 213	24	17	0	0	-	53	4	43	38
58005	Altenholz	1 903	267	196	14	1	0	52	46	118	93
58007	Arpsdorf	1 210	32	10	0	0	-	2	1	43	37
58008	Ascheffel	1 039	62	38	1	1	0	3	1	37	36
58009	Aukrug	4 991	220	128	9	7	-	94	21	193	173
58010	Bargstall	462	13	7	-	2	-	-	-	13	13
58011	Bargstedt	2 532	58	33	3	45	42	5	2	76	76
58012	Barkelsby	1 787	68	44	1	3	1	11	7	52	51
58013	Beldorf	1 196	39	15	0	3	2	2	2	117	42
58014	Bendorf	2 047	53	19	0	5	1	1	1	81	72
58015	Beringstedt	1 429	59	35	0	1	0	2	1	52	47
58016	Bissee	927	17	4	0	25	25	0	0	19	19
58018	Blumenthal	780	39	24	2	31	28	3	3	50	50
58019	Bönnhusen	529	19	9	-	6	-	1	1	15	13
58021	Bokel	1 527	49	29	-	5	-	2	1	48	45
58022	Bordesholm	1 016	241	179	17	4	1	26	16	84	73
58023	Borgdorf-Seedorf	663	20	13	2	2	0	7	4	27	26
58024	Borgstedt	915	73	41	7	24	6	14	5	58	56
58025	Bornholt	1 094	17	6	-	0	0	5	2	204	28
58026	Bovenau	2 620	79	39	9	8	1	6	4	83	58
58027	Brammer	1 366	34	22	1	3	1	1	0	63	63
58028	Bredenbek	1 243	76	47	7	2	0	6	4	57	51
58029	Breiholz	1 849	84	56	2	0	-	4	2	105	61

4. Nutzungsarten der Bodenflächen in den Gemeinden Schleswig-Holsteins am 31.12.2014

Schl.- Nr.	KREISFREIE STADT Gemeinde Kreis Land	noch: davon							Siedlungs- und Verkehrs- fläche	
		Landwirtschaftsfläche			Waldfläche (700)	Wasser- fläche (800)	Flächen anderer Nutzung			
		zusammen (600)	darunter				zu- sammen (900)	darunter		
			Moor (650)	Heide (660)				Friedhof (940)		Unland (950)
ha										
57068	Rendswühren	1 646	-	-	176	21	0	-	-	132
57069	Ruhwinkel	1 014	4	-	152	19	2	-	2	126
57070	Schellhorn	748	0	-	75	81	15	-	15	118
57071	Schillsdorf	2 059	-	-	401	29	4	2	2	157
57072	Schlesen	661	-	-	76	3	8	-	8	50
57073	Schönberg (Holstein)	728	-	-	27	20	18	4	14	375
57074	Schönkirchen	1 142	-	-	134	40	13	4	8	271
57076	Schwartbuck	1 101	34	-	121	13	7	-	7	74
57077	Selent	281	-	-	40	2	2	2	0	111
57078	Stakendorf	702	-	-	8	12	0	-	0	75
57079	Stein	299	-	-	0	8	6	-	6	68
57080	Stolpe	1 671	10	-	288	191	1	-	1	171
57081	Stoltenberg	578	-	-	16	142	0	-	0	41
57082	Tröndel	674	-	-	3	8	8	-	8	58
57083	Tasdorf	447	2	-	26	2	0	-	-	35
57084	Wahlstorf	1 047	-	-	148	222	-	-	-	66
57085	Wankendorf	1 073	-	-	60	4	5	2	4	193
57086	Warnau	361	-	-	3	1	0	-	-	33
57087	Wendtorf	268	-	-	8	95	44	-	44	98
57088	Wisch	734	1	4	14	18	3	-	3	149
57089	Wittmoldt	446	-	-	76	21	-	-	-	28
57090	Fargau-Pratjau	1 541	0	-	415	295	2	1	1	101
57091	Schwentimental, Stadt	866	-	-	250	42	7	3	3	617
057	Plön	74 010	148	9	12 244	11 368	397	59	313	10 200
58001	Achtenwehr	751	0	-	199	454	11	-	11	142
58003	Alt Duvenstedt	1 543	128	19	136	28	46	1	45	284
58004	Altenhof	608	1	-	412	53	19	-	19	121
58005	Altenholz	1 158	10	-	267	34	8	4	4	440
58007	Arpsdorf	962	-	-	157	15	-	-	-	76
58008	Ascheffel	713	5	10	213	8	3	-	3	103
58009	Aukrug	3 010	37	30	1 356	107	5	1	3	514
58010	Bargstall	404	15	-	18	11	1	-	1	28
58011	Bargstedt	1 541	60	16	785	21	1	-	0	142
58012	Barkelsby	1 403	-	-	137	94	20	3	16	135
58013	Beldorf	792	-	-	125	56	63	-	63	159
58014	Bendorf	1 629	11	0	240	31	6	-	4	138
58015	Beringstedt	1 030	67	-	240	44	0	-	-	114
58016	Bissee	686	-	-	177	3	1	-	1	36
58018	Blumenthal	604	-	-	37	14	2	-	2	95
58019	Bönnhusen	443	4	-	44	2	1	0	0	40
58021	Bokel	1 251	20	-	149	22	1	-	1	105
58022	Bordesholm	469	50	-	107	78	7	5	3	359
58023	Borgdorf-Seedorf	525	37	1	24	54	3	-	3	56
58024	Borgstedt	691	5	-	12	37	7	1	6	163
58025	Bornholt	564	1	-	189	114	0	-	0	226
58026	Bovenau	2 168	24	2	160	108	9	1	8	175
58027	Brammer	918	0	59	333	13	2	0	2	100
58028	Bredenbek	984	-	-	96	21	0	-	0	141
58029	Breiholz	1 485	86	7	29	139	4	1	2	194

4. Nutzungsarten der Bodenflächen in den Gemeinden Schleswig-Holsteins am 31.12.2014

Schl.- Nr.	KREISFREIE STADT Gemeinde Kreis Land	Bodenfläche insge- samt (999)	davon								
			Gebäude- und Freifläche			Betriebsfläche		Erholungsfläche		Verkehrsfläche	
			zu- sammen (100/200)	darunter		zu- sammen (300)	darunter Abbau- land (310)	zu- sammen (400)	darunter Grün- anlage (420)	zu- sammen (500)	darunter Straße, Weg, Platz (510-530)
				Wohnen (130)	Gewerbe, Industrie (170)						
ha											
58030	Brekendorf	2 047	69	44	-	31	22	8	0	115	115
58031	Brinjahe	466	12	7	-	-	-	-	-	16	16
58032	Brodersby	979	53	42	1	3	0	13	3	29	29
58033	Brügge	786	48	31	1	17	13	3	1	28	27
58034	Büdelsdorf, Stadt	648	322	196	69	3	-	38	26	83	75
58035	Bünsdorf	1 324	46	20	0	1	0	13	11	48	32
58036	Christiansholm	842	16	10	1	0	-	1	1	22	21
58037	Dänischenhagen	1 571	128	98	5	4	1	113	16	60	60
58038	Dätgen	1 061	44	17	6	2	-	5	4	74	71
58039	Damendorf	748	29	19	-	8	-	1	1	24	23
58040	Damp	1 381	76	36	4	5	-	57	23	57	55
58042	Dörphof	1 502	51	27	1	7	-	24	24	31	31
58043	Eckernförde, Stadt	2 129	619	374	63	9	0	115	82	187	165
58044	Ehndorf	1 468	45	23	4	12	-	3	2	59	59
58045	Eisendorf	549	23	13	6	7	6	3	1	29	29
58046	Ellerdorf	1 020	32	19	1	7	-	2	2	46	34
58047	Elsdorf-Westermühlen	2 748	112	65	4	8	-	5	3	85	81
58048	Embühren	745	25	10	-	3	0	0	0	25	25
58049	Emkendorf	3 893	110	65	3	3	2	11	10	149	139
58050	Felde	1 387	114	78	6	2	0	9	3	82	75
58051	Felm	1 533	56	36	3	0	0	3	0	55	51
58052	Fleckeby	1 231	91	73	2	1	-	9	2	43	43
58053	Flintbek	1 757	234	149	27	4	-	22	15	102	87
58054	Fockbek	2 665	324	194	62	20	16	19	11	140	122
58055	Friedrichsgraben	539	7	2	-	-	-	-	-	10	8
58056	Friedrichsholm	713	34	16	1	0	-	2	0	22	22
58057	Gammelby	830	41	19	13	24	22	1	0	21	18
58058	Gettorf	935	217	149	22	4	2	57	46	86	81
58059	Gnutz	2 293	81	46	2	6	-	6	0	74	74
58061	Gokels	1 064	43	30	0	3	0	12	-	44	40
58062	Grael	573	21	11	1	33	30	1	1	19	19
58063	Grevenkrug	416	15	7	2	46	46	0	0	17	17
58064	Groß Buchwald	895	31	11	-	2	-	0	0	27	27
58065	Groß Vollstedt	902	49	33	0	7	7	5	1	40	40
58066	Groß Wittensee	2 360	71	41	2	2	-	11	3	56	56
58067	Güby	1 189	35	23	-	47	45	36	2	36	36
58068	Haale	1 303	51	23	-	0	-	2	1	55	45
58069	Haby	579	27	19	0	3	0	1	0	21	21
58070	Hamdorf	3 059	102	48	0	9	5	2	1	83	83
58071	Hamweddel	967	40	21	1	3	0	4	2	32	32
58072	Hanerau-Hademarschen	1 463	167	122	10	2	-	6	3	59	55
58073	Haßmoor	1 028	31	13	-	0	-	-	-	33	33
58074	Heinkenborstel	755	16	4	-	0	-	0	0	18	18
58075	Hörsten	882	8	3	-	-	-	7	7	78	20
58076	Hoffeld	662	16	5	-	0	-	-	-	29	29
58077	Hohenwestedt	1 818	257	138	51	8	2	16	5	106	98
58078	Hohn	3 195	151	87	14	1	-	4	2	315	107
58080	Holtsee	2 171	85	42	4	2	1	4	0	43	43
58081	Holzbunge	519	23	17	0	0	-	4	2	24	24

4. Nutzungsarten der Bodenflächen in den Gemeinden Schleswig-Holsteins am 31.12.2014

Schl.- Nr.	KREISFREIE STADT Gemeinde Kreis Land	noch: davon							Siedlungs- und Verkehrs- fläche	
		Landwirtschaftsfläche			Waldfläche (700)	Wasser- fläche (800)	Flächen anderer Nutzung			
		zusammen (600)	darunter				zu- sammen (900)	darunter		
			Moor (650)	Heide (660)				Friedhof (940)		Unland (950)
ha										
58030	Brekendorf	1 390	102	-	405	19	10	1	9	202
58031	Brinjahe	383	-	-	49	5	0	-	-	28
58032	Brodersby	811	-	-	18	29	21	-	21	98
58033	Brügge	635	-	-	49	4	1	1	-	84
58034	Büdelndorf, Stadt	106	1	-	25	66	4	4	0	451
58035	Bünsdorf	1 085	44	-	48	79	5	1	5	107
58036	Christiansholm	782	44	-	7	11	3	-	3	39
58037	Dänischenhagen	1 183	-	-	50	26	7	2	4	306
58038	Dätgen	747	128	-	186	3	0	-	0	124
58039	Damendorf	545	32	-	129	12	0	-	0	63
58040	Damp	1 058	-	-	95	21	11	-	11	196
58042	Dörphof	1 242	-	-	43	98	6	-	6	113
58043	Eckernförde, Stadt	359	5	0	55	756	29	10	19	940
58044	Ehndorf	1 162	5	14	136	52	0	-	-	118
58045	Eisendorf	469	14	8	14	4	1	-	1	55
58046	Ellerdorf	791	1	11	126	13	3	-	3	88
58047	Elsdorf-Westermühlen	1 862	2	-	623	46	6	-	6	210
58048	Embühren	629	-	-	55	6	1	-	1	53
58049	Emkendorf	2 547	63	11	809	257	6	1	5	272
58050	Felde	982	0	-	176	15	7	1	6	207
58051	Felm	1 155	7	0	254	7	2	0	2	115
58052	Fleckeby	840	0	-	162	78	7	2	5	145
58053	Flintbek	1 327	55	3	42	17	8	5	3	367
58054	Fockbek	1 635	4	0	316	53	157	2	155	489
58055	Friedrichsgraben	486	13	-	7	29	-	-	-	17
58056	Friedrichsholm	630	24	-	10	16	-	-	-	58
58057	Gammelby	648	-	-	84	9	3	-	3	64
58058	Gettorf	546	9	-	11	7	6	5	1	368
58059	Gnutz	2 020	56	-	78	27	1	1	0	168
58061	Gokels	810	5	-	137	13	1	1	-	103
58062	Grauel	457	-	-	29	10	1	-	1	44
58063	Grevenkrug	259	-	-	60	15	3	-	3	33
58064	Groß Buchwald	720	-	-	108	5	1	-	1	60
58065	Groß Vollstedt	704	32	0	76	14	6	1	5	95
58066	Groß Wittensee	940	1	-	268	1 008	4	1	3	141
58067	Güby	669	-	1	161	205	1	0	0	109
58068	Haale	1 086	4	-	66	40	4	-	4	108
58069	Haby	490	-	-	29	3	5	-	4	51
58070	Hamdorf	2 679	61	-	80	99	5	3	2	194
58071	Hamweddel	696	2	-	172	19	0	-	-	79
58072	Hanerau-Hademarschen	932	-	-	266	26	5	4	0	238
58073	Haßmoor	860	1	-	99	4	1	0	1	65
58074	Heinkenborstel	607	12	-	107	6	0	-	0	34
58075	Hörsten	573	11	-	35	69	113	-	113	93
58076	Hoffeld	477	-	-	134	5	0	-	0	46
58077	Hohenwestedt	1 240	-	-	119	65	8	6	2	390
58078	Hohn	2 391	113	16	131	192	10	3	7	474
58080	Holtsee	1 869	-	-	149	14	4	-	4	133
58081	Holzbunge	321	0	0	143	3	2	-	2	51

4. Nutzungsarten der Bodenflächen in den Gemeinden Schleswig-Holsteins am 31.12.2014

Schl.- Nr.	KREISFREIE STADT Gemeinde Kreis Land	Bodenfläche insge- samt (999)	davon								
			Gebäude- und Freifläche			Betriebsfläche		Erholungsfläche		Verkehrsfläche	
			zu- sammen (100/200)	darunter		zu- sammen (300)	darunter Abbau- land (310)	zu- sammen (400)	darunter Grün- anlage (420)	zu- sammen (500)	darunter Straße, Weg, Platz (510-530)
				Wohnen (130)	Gewerbe, Industrie (170)						
ha											
58082	Holzdorf	1 735	61	40	2	7	5	1	0	42	42
58083	Hütten	691	22	11	0	0	-	0	0	17	17
58084	Hummelfeld	798	26	9	0	2	0	2	1	21	20
58085	Jahrsdorf	877	23	10	-	3	2	0	0	35	35
58086	Jevenstedt	4 555	179	105	13	8	0	21	12	180	179
58087	Karby	209	26	22	-	0	-	3	0	11	11
58088	Klein Wittensee	430	17	10	1	1	-	1	1	23	21
58089	Königshügel	626	16	7	-	0	0	-	-	14	14
58090	Kosel	3 000	78	58	1	9	7	49	12	65	65
58091	Krogaspe	1 182	37	16	-	1	-	92	8	62	54
58092	Kronshagen	535	227	172	4	2	-	36	29	66	62
58093	Krummisch	1 391	55	27	1	1	1	4	0	23	23
58094	Langwedel	2 422	81	59	1	72	68	43	7	77	77
58096	Lindau	2 518	103	61	2	1	0	2	2	60	47
58097	Lohe-Föhrden	1 603	55	19	2	2	-	52	-	44	41
58098	Loop	834	19	6	1	17	9	2	2	39	38
58099	Loose	1 311	40	24	1	2	-	2	0	28	28
58100	Lütjenwestedt	2 232	50	21	-	6	1	2	1	70	69
58101	Luhnstedt	1 534	35	21	0	2	0	1	-	42	42
58102	Goosefeld	981	41	26	0	5	1	2	2	24	24
58103	Meezen	876	27	16	0	3	3	4	0	28	28
58104	Melsdorf	588	89	43	29	1	1	8	4	44	38
58105	Mielkendorf	778	57	40	3	9	9	10	10	40	39
58106	Mörel	869	20	11	-	1	-	1	-	24	24
58107	Molfsee	717	203	156	1	1	-	33	27	53	53
58108	Mühbrook	530	36	22	7	6	6	11	11	20	16
58109	Negenharrie	1 243	32	12	1	5	5	0	-	24	24
58110	Neudorf-Bornstein	1 417	55	42	-	2	0	4	2	49	44
58111	Neu Duvenstedt	571	18	6	-	2	0	1	1	27	27
58112	Neuwittenbek	1 312	60	42	0	11	7	2	1	70	38
58113	Nienborstel	1 637	49	31	0	2	0	3	3	54	54
58115	Nindorf	1 404	52	34	0	3	1	5	4	41	41
58116	Noer	1 390	51	26	0	0	-	19	14	36	36
58117	Nortorf, Stadt	1 277	244	160	35	4	-	34	25	109	88
58118	Nübbel	1 402	74	56	2	1	0	3	0	42	42
58119	Oldenbüttel	797	24	12	-	58	1	0	0	56	19
58120	Oldenhütten	433	12	6	0	1	0	1	1	10	10
58121	Osdorf	1 988	112	71	5	22	22	13	8	47	46
58122	Ostenfeld (Rendsburg)	727	33	22	1	10	10	1	1	41	38
58123	Osterby	984	50	34	0	6	-	6	1	33	33
58124	Osterrönfeld	1 789	243	134	66	7	1	21	18	149	96
58125	Osterstedt	1 095	42	26	0	4	0	2	1	32	29
58126	Ottendorf	355	36	23	-	0	-	2	1	15	12
58127	Owschlag	3 932	195	126	21	78	70	6	3	184	163
58128	Padenstedt	1 460	69	47	-	14	-	35	30	88	79
58129	Prinzenmoor	560	18	8	-	0	-	1	0	24	24
58130	Quarnbek	1 618	83	66	-	7	-	16	12	55	38
58131	Rade b. Hohenwestedt	321	13	10	-	-	-	1	-	8	8
58132	Rade b. Rendsburg	652	15	6	-	3	0	7	6	46	30

4. Nutzungsarten der Bodenflächen in den Gemeinden Schleswig-Holsteins am 31.12.2014

Schl.- Nr.	KREISFREIE STADT Gemeinde Kreis Land	noch: davon							Siedlungs- und Verkehrs- fläche	
		Landwirtschaftsfläche			Waldfläche (700)	Wasser- fläche (800)	Flächen anderer Nutzung			
		zusammen (600)	darunter				zu- sammen (900)	darunter		
			Moor (650)	Heide (660)				Friedhof (940)		Unland (950)
ha										
58082	Holzdorf	1 451	1	-	112	21	40	-	40	106
58083	Hütten	505	0	-	142	5	1	1	0	40
58084	Hummelfeld	695	15	-	47	4	0	-	0	51
58085	Jahrsdorf	665	31	1	147	4	1	-	0	59
58086	Jevenstedt	3 441	72	8	657	66	3	2	1	390
58087	Karby	162	-	-	2	2	2	2	0	42
58088	Klein Wittensee	368	-	-	18	3	0	-	0	42
58089	Königshügel	573	8	-	5	15	3	-	3	29
58090	Kosel	1 741	-	-	288	732	38	1	37	195
58091	Krogaspe	897	-	1	65	27	0	-	-	193
58092	Kronshagen	165	-	-	7	4	26	26	0	358
58093	Krummwisch	1 037	-	-	97	66	108	-	108	82
58094	Langwedel	1 844	3	64	140	155	10	1	8	206
58096	Lindau	1 940	-	-	379	30	3	-	2	166
58097	Lohe-Föhrden	869	45	27	565	14	2	-	2	152
58098	Loop	697	44	0	43	16	2	-	2	67
58099	Loose	1 202	65	4	28	8	2	0	2	72
58100	Lütjenwestedt	1 862	126	-	144	93	4	1	3	129
58101	Luhnstedt	992	48	-	452	9	1	-	1	79
58102	Goosefeld	800	-	-	72	36	1	-	1	71
58103	Meezen	550	-	0	229	31	5	-	5	59
58104	Melsdorf	433	-	1	11	2	1	-	1	140
58105	Mielkendorf	490	2	-	99	51	23	3	19	110
58106	Mörel	558	3	-	258	7	2	-	2	45
58107	Molfsee	339	7	1	32	56	0	-	0	290
58108	Mühbrook	356	-	-	35	66	0	-	0	67
58109	Negenharrie	1 047	54	-	128	7	0	-	0	56
58110	Neudorf-Bornstein	1 237	0	-	61	6	2	-	2	110
58111	Neu Duvenstedt	426	13	-	86	3	7	-	7	49
58112	Neuwittenbek	987	1	-	106	70	6	-	6	136
58113	Nienborstel	821	25	-	698	8	1	-	1	108
58115	Nindorf	1 013	-	-	277	11	0	-	0	101
58116	Noer	962	-	-	282	4	34	0	33	107
58117	Nortorf, Stadt	859	11	-	16	6	5	5	-	396
58118	Nübbel	1 171	-	5	88	22	1	1	1	120
58119	Oldenbüttel	576	1	-	9	73	1	-	1	137
58120	Oldenhütten	322	-	-	85	2	-	-	-	23
58121	Osdorf	1 660	13	-	114	13	6	1	5	174
58122	Ostenfeld (Rendsburg)	617	9	-	17	7	1	1	0	76
58123	Osterby	804	-	-	72	13	0	-	0	95
58124	Osterrönfeld	1 225	172	16	73	51	20	2	18	421
58125	Osterstedt	936	0	-	62	15	1	-	1	82
58126	Ottendorf	292	-	-	0	9	1	-	1	53
58127	Owschlag	3 023	196	54	344	84	17	1	16	394
58128	Padenstedt	1 071	13	-	132	53	0	-	-	205
58129	Prinzenmoor	493	34	-	5	16	1	-	1	44
58130	Quarnbek	1 257	16	-	90	85	26	2	24	162
58131	Rade b. Hohenwestedt	265	-	-	25	9	0	-	0	21
58132	Rade b. Rendsburg	492	11	-	10	77	2	0	2	71

4. Nutzungsarten der Bodenflächen in den Gemeinden Schleswig-Holsteins am 31.12.2014

Schl.- Nr.	KREISFREIE STADT Gemeinde Kreis Land	Bodenfläche insge- samt (999)	davon								
			Gebäude- und Freifläche			Betriebsfläche		Erholungsfläche		Verkehrsfläche	
			zu- sammen (100/200)	darunter		zu- sammen (300)	darunter Abbau- land (310)	zu- sammen (400)	darunter Grün- anlage (420)	zu- sammen (500)	darunter Straße, Weg, Platz (510-530)
				Wohnen (130)	Gewerbe, Industrie (170)						
ha											
58133	Reesdorf	307	13	3	4	3	-	1	0	14	10
58134	Remmels	949	36	20	1	4	-	1	0	29	29
58135	Rendsburg, Stadt	2 373	784	383	136	32	1	134	115	352	263
58136	Rickert	552	39	31	0	2	1	3	2	19	18
58137	Rieseby	3 885	118	79	3	8	6	6	2	72	62
58138	Rodenbek	709	35	22	1	3	0	1	0	17	17
58139	Rumohr	860	39	29	1	3	0	0	0	59	59
58140	Schacht-Audorf	652	184	127	43	10	6	28	20	54	48
58141	Schierensee	918	31	19	-	-	-	8	7	17	17
58142	Schinkel	1 021	57	39	1	4	-	4	1	28	21
58143	Schmalstede	481	21	8	0	39	37	1	0	21	21
58144	Schönbek	611	18	8	-	6	6	1	1	39	39
58145	Schönhorst	355	26	12	-	-	-	4	-	9	9
58146	Schülldorf	1 299	37	24	1	12	12	3	1	115	100
58147	Schülp b. Nortorf	986	45	31	2	3	1	4	1	51	44
58148	Schülp b. Rendsburg	1 071	61	42	1	4	-	7	2	71	43
58150	Schwedeneck	2 854	172	97	3	3	1	36	31	94	94
58151	Seefeld	677	31	17	0	3	-	1	0	27	25
58152	Sehestedt	1 525	55	33	-	6	2	3	1	64	23
58153	Sören	651	16	7	-	1	-	1	0	25	25
58154	Sophienhamm	591	21	16	0	1	1	0	-	14	14
58155	Stafstedt	1 183	42	18	-	3	-	1	0	35	35
58156	Steenfeld	1 148	47	20	0	5	0	1	1	48	36
58157	Strande	1 373	68	50	1	34	2	14	14	44	43
58158	Tackesdorf	765	12	5	-	0	0	0	0	21	19
58159	Tappendorf	669	30	17	3	2	0	1	0	24	22
58160	Techelsdorf	435	8	4	-	0	0	-	-	20	12
58161	Thaden	1 198	32	12	3	4	4	4	3	36	35
58162	Thumbby	2 739	44	26	1	0	0	6	4	47	47
58163	Timmaspe	1 536	59	41	0	1	0	1	0	67	56
58164	Todenbüttel	1 178	77	45	2	6	0	6	2	40	40
58165	Tüttendorf	1 774	68	43	-	4	-	3	2	59	53
58166	Waabs	3 327	99	57	3	8	0	129	97	59	59
58167	Wapelfeld	811	21	12	2	1	-	19	19	37	34
58168	Warder	871	31	22	0	76	75	84	81	42	40
58169	Wasbek	2 349	156	77	5	11	-	13	7	117	110
58170	Wattenbek	605	95	70	12	3	1	5	3	32	30
58171	Westensee	3 691	99	63	0	8	8	12	9	64	64
58172	Westerrönfeld	778	167	122	19	22	21	21	16	72	55
58173	Windeby	1 477	59	42	0	15	7	10	3	49	49
58174	Winnemark	958	41	22	1	5	1	8	6	21	21
58175	Ahlefeld-Bistensee	1 004	38	20	-	3	-	7	6	34	34
058	Rendsburg-Eckernförde	218 915	12 451	7 545	918	1 358	775	2 140	1 186	9 304	7 900
59001	Alt Bennebek	1 409	32	11	-	1	0	6	-	37	37
59002	Arnis, Stadt	45	12	7	2	-	-	2	0	3	3
59005	Bergenhusen	1 822	64	32	1	1	-	3	1	51	51
59006	Böel	1 366	57	32	0	3	-	3	2	48	46
59008	Böklund	788	88	59	9	0	-	7	2	35	35
59009	Börm	1 871	76	37	0	2	-	2	1	64	64

4. Nutzungsarten der Bodenflächen in den Gemeinden Schleswig-Holsteins am 31.12.2014

Schl.- Nr.	KREISFREIE STADT Gemeinde Kreis Land	noch: davon							Siedlungs- und Verkehrs- fläche	
		Landwirtschaftsfläche			Waldfläche (700)	Wasser- fläche (800)	Flächen anderer Nutzung			
		zusammen (600)	darunter				zu- sammen (900)	darunter		
			Moor (650)	Heide (660)				Friedhof (940)		Unland (950)
ha										
58133	Reesdorf	257	-	-	9	2	8	-	8	31
58134	Remmels	795	14	-	72	13	0	-	-	70
58135	Rendsburg, Stadt	779	68	2	131	132	28	18	10	1 318
58136	Rickert	476	31	-	8	4	0	-	-	63
58137	Rieseby	3 059	-	-	275	315	32	2	30	199
58138	Rodenbek	593	1	0	27	32	1	-	1	56
58139	Rumohr	607	-	-	144	6	1	-	1	102
58140	Schacht-Audorf	237	-	-	21	81	37	2	35	272
58141	Schierensee	464	-	-	314	83	1	-	1	55
58142	Schinkel	850	8	-	47	28	4	1	3	93
58143	Schmalstede	332	-	0	38	27	2	-	2	45
58144	Schönbek	523	69	-	21	2	0	-	0	59
58145	Schönhorst	206	-	-	100	9	0	-	-	39
58146	Schülldorf	1 062	7	-	21	47	1	-	1	156
58147	Schülp b. Nortorf	807	89	6	64	12	1	-	1	102
58148	Schülp b. Rendsburg	704	4	4	102	118	3	0	3	143
58150	Schwedeneck	2 304	0	-	184	16	45	1	43	306
58151	Seefeld	564	11	-	40	11	0	-	-	63
58152	Sehestedt	1 021	-	4	303	68	6	1	5	126
58153	Sören	338	1	-	267	4	-	-	-	43
58154	Sophienhamm	548	105	-	1	6	0	-	-	35
58155	Stafstedt	883	18	32	204	15	0	-	0	81
58156	Steenfeld	930	-	-	48	68	1	-	1	100
58157	Strande	1 062	-	-	97	24	30	-	30	159
58158	Tackesdorf	529	7	-	84	45	75	-	75	33
58159	Tappendorf	500	0	3	106	5	0	-	-	57
58160	Techelsdorf	298	6	-	103	2	4	-	4	28
58161	Thaden	743	4	1	370	9	1	-	1	72
58162	Thumby	2 022	0	-	304	308	8	2	7	99
58163	Timmaspe	917	24	11	480	11	1	1	-	128
58164	Todenbüttel	884	32	-	135	26	4	2	1	131
58165	Tüttendorf	1 495	1	-	128	14	2	-	2	135
58166	Waabs	2 652	-	-	256	82	42	1	41	295
58167	Wapelfeld	670	26	-	48	13	2	-	2	79
58168	Warder	458	-	1	39	137	5	-	5	158
58169	Wasbek	1 743	-	-	276	31	2	2	0	298
58170	Wattenbek	442	61	-	24	3	1	-	1	134
58171	Westensee	1 866	9	-	1 185	452	4	2	3	177
58172	Westerrönfeld	451	39	3	12	30	5	2	2	262
58173	Windeby	1 173	9	-	158	8	5	0	3	126
58174	Winnemark	707	-	-	10	165	2	-	2	73
58175	Ahlefeld-Bistensee	603	12	-	164	155	2	-	2	81
058	Rendsburg-Eckernförde	156 910	3 115	459	25 340	9 927	1 484	158	1 307	24 637
59001	Alt Bennebek	1 286	-	3	30	16	1	-	1	75
59002	Arnis, Stadt	2	-	-	1	25	1	1	0	17
59005	Bergenhusen	1 549	97	-	97	55	4	1	3	119
59006	Böel	1 175	3	-	62	15	3	1	2	113
59008	Böklund	515	1	-	130	10	2	1	1	132
59009	Börm	1 677	0	-	14	34	1	0	1	145

4. Nutzungsarten der Bodenflächen in den Gemeinden Schleswig-Holsteins am 31.12.2014

Schl.- Nr.	KREISFREIE STADT Gemeinde Kreis Land	Bodenfläche insge- samt (999)	davon								
			Gebäude- und Freifläche			Betriebsfläche		Erholungsfläche		Verkehrsfläche	
			zu- sammen (100/200)	darunter		zu- sammen (300)	darunter Abbau- land (310)	zu- sammen (400)	darunter Grün- anlage (420)	zu- sammen (500)	darunter Straße, Weg, Platz (510-530)
				Wohnen (130)	Gewerbe, Industrie (170)						
ha											
59010	Bollingstedt	2 705	120	65	11	4	-	6	3	146	144
59012	Borgwedel	996	51	40	0	1	0	12	2	34	34
59014	Brebel	696	32	16	0	0	-	0	0	23	23
59016	Brodersby	1 036	64	47	3	5	0	3	2	30	30
59018	Busdorf	535	94	59	18	8	6	8	5	91	71
59019	Dannewerk	1 665	72	43	0	32	25	3	1	164	82
59020	Dörpstedt	1 661	58	29	0	3	-	2	1	46	46
59021	Dollrothfeld	499	18	13	-	-	-	0	0	12	12
59023	Ellingstedt	2 149	73	36	2	6	1	1	0	65	65
59024	Erfde	3 395	132	76	1	6	0	6	2	128	128
59026	Fahrdorf	1 200	107	77	6	2	-	16	9	52	51
59032	Geltorf	808	21	15	0	0	0	-	-	23	23
59033	Goltoft	309	17	10	1	2	0	2	2	7	7
59034	Grödersby	664	25	12	3	0	-	1	0	17	15
59035	Groß Rheide	1 537	67	35	4	3	-	2	1	57	57
59037	Havetoft	1 453	64	49	0	0	-	4	2	50	50
59039	Hollingstedt	1 751	66	44	-	1	0	17	15	47	47
59041	Hüsby	968	42	24	1	1	1	1	0	45	42
59042	Idstedt	1 335	89	39	36	36	36	5	3	53	53
59043	Jagel	1 189	52	29	12	129	125	11	1	375	37
59044	Jübek	1 558	143	79	9	7	-	17	2	80	69
59045	Kappeln, Stadt	4 332	411	244	37	12	-	64	33	207	148
59049	Klappholz	822	40	29	0	4	-	1	0	25	25
59050	Klein Bennebek	2 563	56	26	-	4	-	4	0	82	82
59051	Klein Rheide	1 282	26	15	0	25	19	-	-	189	33
59053	Kropp	3 194	290	154	36	76	32	36	18	165	151
59055	Loit	669	26	13	1	1	-	1	0	22	22
59056	Lottorf	578	17	12	-	3	-	0	0	45	38
59057	Lürschau	1 651	93	46	26	1	0	11	8	102	97
59058	Meggerdorf	2 411	62	28	0	1	-	2	-	87	87
59060	Mohrkirch	1 442	74	42	1	2	-	4	1	44	39
59062	Neuberend	442	51	44	-	0	-	8	3	87	87
59063	Norderbrarup	398	28	24	-	11	10	0	0	17	14
59064	Norderstapel	1 591	54	33	3	2	-	5	2	60	56
59065	Nottfeld	318	15	8	0	0	-	1	-	13	13
59067	Oersberg	709	22	9	-	0	-	2	2	18	17
59068	Rabenkirchen-Faulück	1 421	55	32	1	0	-	28	2	48	42
59070	Rügge	601	22	12	-	-	-	-	-	17	17
59072	Saustrup	814	24	9	0	-	-	0	0	21	18
59073	Schaalby	2 500	92	69	4	25	1	7	1	78	78
59074	Scheggerott	632	31	18	-	1	-	0	0	18	17
59075	Schleswig, Stadt	2 430	737	408	120	27	0	117	73	257	243
59076	Schnarup-Thumby	1 072	44	26	0	1	-	1	0	35	35
59077	Schuby	2 394	165	91	12	30	13	8	2	143	131
59078	Selk	1 007	61	41	2	35	34	7	4	64	62
59079	Silberstedt	3 791	182	84	3	11	0	12	5	155	145
59080	Steinfeld	873	53	36	1	7	-	1	0	30	30
59081	Stolk	1 454	62	39	1	1	-	3	1	60	60
59082	Struxdorf	1 340	59	29	2	3	-	4	3	48	47

4. Nutzungsarten der Bodenflächen in den Gemeinden Schleswig-Holsteins am 31.12.2014

Schl.- Nr.	KREISFREIE STADT Gemeinde Kreis Land	noch: davon							Siedlungs- und Verkehrs- fläche	
		Landwirtschaftsfläche			Waldfläche (700)	Wasser- fläche (800)	Flächen anderer Nutzung			
		zusammen (600)	darunter				zu- sammen (900)	darunter		
			Moor (650)	Heide (660)				Friedhof (940)		Unland (950)
ha										
59010	Bollingstedt	2 092	71	1	273	59	5	-	5	276
59012	Borgwedel	598	36	-	45	235	18	-	18	99
59014	Brebel	562	-	0	64	11	3	0	2	56
59016	Brodersby	704	3	-	25	202	3	-	3	101
59018	Busdorf	245	-	-	33	43	14	2	7	196
59019	Dannewerk	1 307	-	-	48	11	28	-	4	246
59020	Dörpstedt	1 503	66	-	15	33	2	-	2	108
59021	Dollrothfeld	448	2	-	10	11	0	-	0	30
59023	Ellingstedt	1 931	1	-	58	10	4	-	4	144
59024	Erfde	2 907	100	-	19	179	18	2	16	273
59026	Fahrdorf	711	-	0	33	267	12	-	10	177
59032	Geltorf	721	13	1	36	5	3	-	3	44
59033	Goltoft	245	-	-	6	31	0	-	0	27
59034	Grödersby	415	1	-	21	183	1	-	1	44
59035	Groß Rheide	1 344	6	2	49	13	2	1	1	130
59037	Havetoft	1 193	4	-	89	36	16	1	15	120
59039	Hollingstedt	1 536	1	-	34	47	3	2	1	133
59041	Hüsby	838	13	-	35	4	1	-	1	89
59042	Idstedt	661	23	2	349	63	78	1	76	149
59043	Jagel	543	15	0	26	38	15	0	15	442
59044	Jübek	1 258	1	-	21	27	5	1	3	249
59045	Kappeln, Stadt	2 479	2	-	282	818	60	3	57	697
59049	Klappholz	698	-	-	50	4	0	-	0	70
59050	Klein Bennebek	2 246	85	0	142	23	6	-	6	146
59051	Klein Rheide	985	-	-	50	4	3	-	3	221
59053	Kropp	1 694	4	0	906	14	13	5	8	540
59055	Loit	578	1	-	32	7	2	0	1	51
59056	Lottorf	495	8	0	11	5	2	-	2	65
59057	Lürschau	1 031	28	7	244	147	22	-	22	207
59058	Meggerdorf	1 994	112	-	10	127	126	-	126	153
59060	Mohrkirch	1 165	-	-	135	16	0	-	0	125
59062	Neuberend	248	0	-	39	4	6	-	6	146
59063	Norderbrarup	310	0	-	24	6	2	1	1	47
59064	Norderstapel	1 156	-	0	42	40	231	-	231	121
59065	Nottfeld	225	4	-	60	3	0	-	0	30
59067	Oersberg	626	-	-	31	5	4	1	4	43
59068	Rabenkirchen-Faulück	1 138	-	-	49	101	2	1	1	131
59070	Rügge	519	-	-	38	5	0	-	0	39
59072	Saustrup	583	1	-	180	5	1	-	1	44
59073	Schaalby	1 787	1	11	112	382	16	1	15	202
59074	Scheggerott	518	-	-	53	8	2	-	2	50
59075	Schleswig, Stadt	480	-	-	220	519	74	14	59	1 152
59076	Schnarup-Thumby	949	0	-	31	6	5	0	5	82
59077	Schuby	1 751	-	-	258	17	22	2	20	336
59078	Selk	649	3	0	106	79	6	-	5	133
59079	Silberstedt	3 112	3	14	262	50	8	2	6	361
59080	Steinfeld	758	5	-	21	4	0	-	0	90
59081	Stolk	1 234	22	-	80	12	3	-	3	125
59082	Struxdorf	1 158	-	-	30	20	19	1	18	115

4. Nutzungsarten der Bodenflächen in den Gemeinden Schleswig-Holsteins am 31.12.2014

Schl.- Nr.	KREISFREIE STADT Gemeinde Kreis Land	Bodenfläche insge- samt (999)	davon								
			Gebäude- und Freifläche			Betriebsfläche		Erholungsfläche		Verkehrsfläche	
			zu- sammen (100/200)	darunter		zu- sammen (300)	darunter Abbau- land (310)	zu- sammen (400)	darunter Grün- anlage (420)	zu- sammen (500)	darunter Straße, Weg, Platz (510-530)
				Wohnen (130)	Gewerbe, Industrie (170)						
ha											
59083	Süderbrarup	810	191	126	22	13	-	14	9	58	51
59084	Süderfahrenstedt	915	28	19	0	3	-	1	0	32	32
59085	Süderstapel	1 695	64	43	2	1	0	10	7	79	78
59086	Taarstedt	1 369	66	36	2	7	0	3	2	42	42
59087	Tetenhusen	2 313	66	33	0	5	0	3	1	84	84
59088	Tielen	1 333	23	12	0	18	17	0	0	38	38
59090	Tolk	1 044	67	42	1	0	0	29	2	34	34
59092	Treia	2 172	108	74	6	12	-	4	2	82	79
59093	Ülsby	1 059	34	24	1	4	-	1	1	34	34
59094	Ulsnis	1 981	76	47	-	4	-	2	1	46	46
59095	Wagersrott	564	19	9	-	-	-	-	-	14	12
59096	Wohlde	1 443	50	23	-	0	0	3	3	45	44
59097	Twedt	1 252	48	22	1	4	-	1	0	39	38
59098	Nübel	1 832	90	57	3	4	0	4	0	61	61
59101	Tastrup	416	23	18	0	0	-	0	0	17	17
59102	Ahneby	380	17	9	-	0	-	0	0	9	9
59103	Ausacker	913	43	21	-	2	-	1	1	36	36
59105	Böxlund	440	13	5	-	14	13	-	-	14	14
59106	Dollerup	1 308	69	36	1	4	-	8	4	54	50
59107	Eggebek	1 668	117	71	13	4	-	100	93	246	60
59109	Esgrus	1 805	75	38	0	0	-	6	3	46	45
59112	Gelting	2 002	122	75	3	3	-	20	15	57	56
59113	Glücksburg (Ostsee), Stadt	3 970	243	176	3	2	-	66	18	103	100
59115	Großenwiehe	3 020	164	87	9	8	-	11	5	105	104
59116	Großsolt	2 507	122	65	1	4	1	7	1	96	96
59118	Grundhof	1 157	66	37	3	3	0	2	2	40	40
59120	Harrislee	1 892	381	234	70	20	-	43	35	140	128
59121	Hasselberg	1 130	66	38	0	1	-	12	9	34	34
59123	Hörup	1 815	67	24	1	21	2	5	1	62	62
59124	Holt	1 342	27	13	-	3	-	-	-	42	42
59126	Hürup	1 620	79	47	1	16	0	2	0	72	69
59127	Husby	1 931	119	76	2	3	0	9	3	79	71
59128	Janneby	1 449	46	17	0	4	-	0	-	44	44
59129	Jardelund	1 663	45	13	1	12	0	60	60	52	52
59131	Jerrishoe	1 600	58	30	0	3	-	7	0	56	53
59132	Jörl	1 968	81	45	7	18	10	1	1	70	70
59136	Kronsgaard	592	24	15	0	0	-	9	4	15	15
59137	Langballig	1 542	83	55	3	0	-	10	9	46	46
59138	Langstedt	1 317	57	35	1	6	1	2	1	48	43
59141	Maasbüll	771	44	24	1	4	4	1	0	32	29
59142	Maasholm	840	46	32	0	1	-	10	9	25	24
59143	Medelby	975	53	30	1	2	-	16	11	36	36
59144	Meyn	1 240	68	27	1	6	0	3	3	43	43
59145	Munkbrarup	1 327	57	39	1	2	-	9	8	41	41
59147	Nieby	807	26	19	-	3	1	1	1	14	14
59148	Niesgrau	989	46	28	1	4	-	6	1	38	35
59149	Nordhackstedt	1 247	57	16	12	9	-	3	2	40	40
59151	Osterby	1 235	39	18	1	20	16	6	6	38	38
59152	Pommerby	555	17	10	0	6	1	6	6	11	11

4. Nutzungsarten der Bodenflächen in den Gemeinden Schleswig-Holsteins am 31.12.2014

Schl.- Nr.	KREISFREIE STADT Gemeinde Kreis Land	noch: davon							Siedlungs- und Verkehrs- fläche	
		Landwirtschaftsfläche			Waldfläche (700)	Wasser- fläche (800)	Flächen anderer Nutzung			
		zusammen (600)	darunter				zu- sammen (900)	darunter		
			Moor (650)	Heide (660)				Friedhof (940)		Unland (950)
ha										
59083	Süderbrarup	422	1	-	98	11	4	1	2	277
59084	Süderfahrenstedt	596	-	14	98	156	1	-	1	64
59085	Süderstapel	1 017	1	-	39	157	328	2	325	156
59086	Taarstedt	1 178	0	-	62	9	2	1	1	118
59087	Tetenhusen	1 826	252	-	299	27	3	1	2	159
59088	Tielen	1 173	37	-	8	70	1	-	1	63
59090	Tolk	877	24	-	28	7	2	1	1	130
59092	Treia	1 662	2	-	273	31	1	1	0	206
59093	Ülsby	788	1	-	185	9	3	0	3	73
59094	Ulsnis	1 382	0	-	100	369	3	1	2	128
59095	Wagersrott	478	0	-	45	6	1	-	1	33
59096	Wohlde	1 195	31	-	107	33	8	0	8	99
59097	Twedt	1 104	0	-	35	14	6	0	6	93
59098	Nübel	1 535	4	13	108	20	12	1	11	159
59101	Tastrup	356	-	-	12	4	3	-	3	41
59102	Ahneby	342	-	-	11	1	0	-	0	26
59103	Ausacker	778	2	-	44	8	0	-	0	81
59105	Böxlund	383	-	0	9	4	2	-	-	29
59106	Dollerup	1 109	0	-	51	8	6	-	6	134
59107	Eggebek	1 040	0	-	141	14	6	1	5	468
59109	Esgrus	1 595	-	-	68	12	4	1	3	128
59112	Gelting	1 565	-	-	143	88	4	1	3	203
59113	Glücksburg (Ostsee), Stadt	705	-	-	653	2 165	32	3	29	417
59115	Großenwiehe	2 593	1	-	91	33	14	1	13	289
59116	Großsolt	2 121	51	6	114	40	4	1	3	229
59118	Grundhof	1 002	-	-	33	6	4	1	3	112
59120	Harrislee	790	1	-	179	107	233	4	229	587
59121	Hasselberg	994	1	-	8	11	4	0	3	114
59123	Hörup	1 503	-	-	123	28	5	-	5	155
59124	Holt	1 220	0	-	26	25	1	-	1	72
59126	Hürup	1 356	1	-	74	19	3	0	2	169
59127	Husby	1 638	0	-	63	17	3	1	2	211
59128	Janneby	1 318	4	-	8	12	16	-	16	94
59129	Jardelund	1 323	104	0	150	21	0	-	0	169
59131	Jerrishoe	1 323	-	-	138	12	2	-	2	125
59132	Jörl	1 628	50	1	151	15	4	1	2	161
59136	Kronsgaard	525	2	-	7	5	6	-	6	48
59137	Langballig	860	3	-	100	437	5	-	5	139
59138	Langstedt	968	0	3	218	17	2	-	2	111
59141	Maasbüll	652	-	-	28	8	2	0	2	77
59142	Maasholm	237	0	-	138	353	29	-	29	82
59143	Medelby	753	0	1	97	12	6	1	5	108
59144	Meyn	982	5	1	125	14	0	-	-	119
59145	Munkbrarup	769	3	-	59	385	6	1	5	109
59147	Nieby	688	-	-	40	23	10	-	10	44
59148	Niesgrau	843	-	-	26	21	7	-	7	93
59149	Nordhackstedt	1 112	4	2	10	16	1	1	0	110
59151	Osterby	1 016	-	-	103	13	0	-	-	86
59152	Pommerby	498	-	-	4	6	6	-	6	39

4. Nutzungsarten der Bodenflächen in den Gemeinden Schleswig-Holsteins am 31.12.2014

Schl.- Nr.	KREISFREIE STADT Gemeinde Kreis Land	Bodenfläche insge- samt (999)	davon								
			Gebäude- und Freifläche			Betriebsfläche		Erholungsfläche		Verkehrsfläche	
			zu- sammen (100/200)	darunter		zu- sammen (300)	darunter Abbau- land (310)	zu- sammen (400)	darunter Grün- anlage (420)	zu- sammen (500)	darunter Straße, Weg, Platz (510-530)
				Wohnen (130)	Gewerbe, Industrie (170)						
ha											
59154	Rabel	884	30	25	0	2	-	1	1	16	16
59155	Rabenholz	580	23	13	1	2	-	2	2	14	14
59157	Ringsberg	525	28	16	0	2	-	0	0	15	15
59158	Schafflund	1 909	130	76	7	12	3	11	5	79	71
59159	Sieverstedt	3 101	118	67	2	27	9	6	3	193	188
59161	Sörup	4 432	260	166	24	7	-	11	5	155	143
59162	Sollerup	1 298	53	20	4	1	-	3	0	39	37
59163	Stangheck	1 000	25	14	2	2	-	2	2	17	17
59164	Steinberg	1 624	77	54	-	1	-	12	11	37	37
59167	Sterup	1 714	103	55	5	4	-	1	0	50	49
59168	Stoltebüll	1 640	62	35	0	8	-	1	1	31	31
59169	Süderhackstedt	1 015	34	18	-	0	-	2	1	34	34
59171	Tarp	1 636	240	141	26	26	-	25	15	95	88
59173	Wallsbüll	1 323	54	35	6	3	2	6	6	49	43
59174	Wanderup	2 864	145	76	6	42	38	13	9	93	93
59176	Wees	1 274	108	65	13	2	1	6	2	63	63
59177	Weesby	2 144	60	28	2	12	3	1	0	65	65
59178	Westerholz	1 474	50	37	-	0	0	5	5	31	31
59179	Lindewitt	5 327	172	72	5	17	3	12	4	190	189
59182	Freienwill	1 530	78	54	1	13	8	2	1	55	55
59183	Handewitt	7 772	604	324	95	134	83	68	42	435	405
59184	Oeversee	3 626	206	121	17	129	74	18	9	183	171
59185	Mittelangeln	4 496	281	194	18	5	1	17	10	149	149
59186	Steinbergkirche	3 575	183	120	3	5	1	14	6	102	101
59187	Boren	3 015	124	79	3	6	-	11	8	92	83
059	Schleswig-Flensburg	207 134	11 425	6 626	788	1 287	600	1 231	712	8 789	7 682
60002	Alveslohe	2 156	134	80	8	0	-	127	5	107	98
60003	Armstedt	892	30	15	0	5	-	1	1	27	27
60004	Bad Bramstedt, Stadt	2 414	402	267	32	6	1	154	40	204	192
60005	Bad Segeberg, Stadt	1 887	516	315	52	8	-	72	41	184	172
60006	Bahrenhof	571	19	8	-	-	-	1	1	17	14
60007	Bark	2 044	71	42	10	35	28	7	7	72	70
60008	Bebensee	668	38	26	0	0	-	1	1	30	30
60009	Bimöhlen	1 723	64	30	0	0	-	21	18	74	73
60010	Blunk	1 069	35	21	5	13	5	1	0	37	36
60011	Boostedt	2 711	229	127	8	7	2	32	5	128	122
60012	Bornhöved	1 412	154	91	32	10	4	33	26	101	99
60013	Borstel	512	11	6	-	1	1	5	1	21	17
60014	Buchholz, Forstgutsbezirk	4 091	1	0	0	0	-	-	-	81	81
60015	Bühnsdorf	415	18	9	1	2	-	1	1	12	12
60016	Daldorf	1 516	63	22	27	19	11	30	25	61	61
60017	Damsdorf	775	19	9	2	117	92	3	1	26	26
60018	Dreggers	279	5	2	-	-	-	-	-	7	7
60019	Ellerau	709	174	110	37	2	-	12	8	51	48
60020	Fahrenkrug	621	76	42	17	2	0	9	4	34	27
60021	Föhrden-Barl	923	25	11	-	1	-	1	1	34	34
60022	Fredesdorf	590	19	11	0	1	0	1	1	19	19
60023	Fuhlendorf	649	30	17	2	1	-	0	0	43	34
60024	Geschendorf	570	27	18	1	1	-	2	0	49	45

4. Nutzungsarten der Bodenflächen in den Gemeinden Schleswig-Holsteins am 31.12.2014

Schl.- Nr.	KREISFREIE STADT Gemeinde Kreis Land	noch: davon							Siedlungs- und Verkehrs- fläche	
		Landwirtschaftsfläche			Waldfläche (700)	Wasser- fläche (800)	Flächen anderer Nutzung			
		zusammen (600)	darunter				zu- sammen (900)	darunter		
			Moor (650)	Heide (660)				Friedhof (940)		Unland (950)
ha										
59154	Rabel	576	1	-	67	185	7	-	7	49
59155	Rabenholz	519	-	-	18	2	0	-	-	41
59157	Ringsberg	458	3	-	21	1	0	-	0	46
59158	Schafflund	1 563	7	-	90	23	-	-	-	230
59159	Sieverstedt	2 407	30	-	308	35	6	1	5	336
59161	Sörup	3 642	36	0	211	141	5	2	3	435
59162	Sollerup	1 151	-	-	30	19	2	-	2	96
59163	Stangheck	765	-	-	183	4	1	-	1	47
59164	Steinberg	1 092	0	-	61	324	20	-	20	127
59167	Sterup	1 471	-	-	70	10	5	1	4	159
59168	Stoltebüll	1 391	-	-	138	7	0	-	0	103
59169	Süderhackstedt	856	18	-	81	7	0	-	0	70
59171	Tarp	1 134	19	-	92	16	7	1	6	388
59173	Wallsbüll	865	1	1	332	14	1	0	0	110
59174	Wanderup	2 441	12	-	66	59	5	1	4	256
59176	Wees	910	0	-	171	11	4	-	4	178
59177	Weesby	1 868	-	0	108	28	2	-	2	134
59178	Westerholz	486	-	-	41	838	23	-	23	86
59179	Lindewitt	4 496	62	2	342	75	24	-	24	387
59182	Freienwill	1 307	0	2	61	11	3	1	2	142
59183	Handewitt	5 453	18	2	833	130	115	2	113	1 160
59184	Oeversee	2 588	12	21	334	118	52	1	49	462
59185	Mittelangeln	3 394	85	-	587	47	15	2	13	453
59186	Steinbergkirche	2 714	0	-	208	330	19	2	17	306
59187	Boren	2 229	0	-	122	422	11	-	10	232
059	Schleswig-Flensburg	156 127	1 632	111	14 431	11 831	2 012	91	1 880	22 222
60002	Alveslohe	1 584	1	0	184	16	3	-	3	368
60003	Armstedt	791	0	-	31	6	0	-	-	64
60004	Bad Bramstedt, Stadt	1 133	16	49	472	32	12	8	4	773
60005	Bad Segeberg, Stadt	672	1	-	190	227	19	11	8	791
60006	Bahrenhof	422	-	-	110	1	-	-	-	37
60007	Bark	1 176	20	27	660	17	6	-	6	156
60008	Bebensee	550	22	-	38	7	5	-	5	69
60009	Bimöhlen	1 225	3	-	323	16	0	-	-	160
60010	Blunk	900	62	-	41	18	25	-	25	80
60011	Boostedt	1 174	-	20	1 133	3	5	3	2	398
60012	Bornhöved	784	-	-	145	177	8	4	3	299
60013	Borstel	383	-	-	84	4	2	-	2	38
60014	Buchholz, Forstgutsbezirk	142	-	23	3 861	2	3	-	3	82
60015	Bühnsdorf	366	-	-	15	2	0	-	0	32
60016	Daldorf	606	1	0	711	10	15	-	15	163
60017	Damsdorf	331	-	-	156	4	119	0	119	73
60018	Dreggers	232	-	-	31	3	0	-	0	12
60019	Ellerau	425	-	0	34	10	0	-	0	239
60020	Fahrenkrug	478	8	-	9	12	2	-	1	120
60021	Föhrden-Barl	758	-	2	95	9	0	-	0	62
60022	Fredesdorf	523	40	-	14	9	3	-	3	40
60023	Fuhlendorf	518	-	1	53	2	2	-	2	74
60024	Geschendorf	458	-	-	29	3	1	0	1	80

4. Nutzungsarten der Bodenflächen in den Gemeinden Schleswig-Holsteins am 31.12.2014

Schl.- Nr.	KREISFREIE STADT Gemeinde Kreis Land	Bodenfläche insge- samt (999)	davon								
			Gebäude- und Freifläche			Betriebsfläche		Erholungsfläche		Verkehrsfläche	
			zu- sammen (100/200)	darunter		zu- sammen (300)	darunter Abbau- land (310)	zu- sammen (400)	darunter Grün- anlage (420)	zu- sammen (500)	darunter Straße, Weg, Platz (510-530)
				Wohnen (130)	Gewerbe, Industrie (170)						
ha											
60025	Glasau	1 882	56	32	3	10	4	5	2	34	34
60026	Gönnebek	1 487	80	15	0	2	-	2	2	40	40
60027	Großenaspe	4 562	154	79	9	43	36	5	3	217	204
60028	Groß Kummerfeld	3 018	116	70	2	6	1	10	1	139	131
60029	Groß Niendorf	1 068	34	20	1	0	-	1	0	32	32
60030	Groß Rönnau	638	35	20	4	17	17	0	0	26	26
60031	Hagen	820	28	17	0	2	-	7	4	27	27
60033	Hardebek	1 001	35	17	-	1	-	5	3	25	25
60034	Hartenholm	1 537	104	76	1	1	1	6	4	58	58
60035	Hasenkrug	520	20	14	-	1	-	0	0	26	19
60036	Hasenmoor	1 777	65	29	1	0	-	4	2	69	57
60037	Heidmoor	1 825	22	12	0	0	-	2	0	69	69
60038	Heidmühlen	1 783	53	31	2	2	1	13	4	58	58
60039	Henstedt-Ulzburg	3 947	790	510	127	12	1	94	59	277	256
60040	Hitzhusen	793	60	46	2	2	-	3	0	47	44
60041	Högersdorf	494	22	15	2	11	5	0	0	29	27
60042	Hüttblek	275	23	18	-	0	-	1	1	10	10
60043	Itzstedt	713	68	55	4	5	-	7	6	36	36
60044	Kaltenkirchen, Stadt	2 311	564	297	141	35	29	106	84	224	208
60045	Kattendorf	984	45	32	-	0	-	3	1	27	27
60046	Kayhude	525	58	39	4	0	-	4	1	21	21
60047	Kisdorf	2 451	169	107	10	2	-	70	6	84	84
60048	Klein Gladebrügge	467	30	20	3	5	0	1	-	18	13
60049	Klein Rönnau	453	56	49	3	0	-	32	24	22	21
60050	Krems II	1 123	36	19	1	12	10	4	3	26	26
60051	Kükels	845	28	18	1	24	24	2	1	26	26
60052	Latendorf	1 794	45	23	2	8	6	1	-	69	66
60053	Leezen	1 498	93	55	8	12	6	12	5	52	52
60054	Lentförden	2 007	99	71	6	23	21	22	4	126	120
60056	Mönkloh	1 252	23	15	-	-	-	3	2	30	30
60057	Mözen	772	27	16	1	0	-	2	1	27	27
60058	Nahe	1 037	107	65	8	6	1	13	7	45	45
60059	Negernbötzel	1 697	65	37	1	10	7	4	0	96	95
60060	Nehms	1 531	53	22	1	0	0	3	1	33	33
60061	Neuengörs	1 340	53	29	6	5	-	3	2	42	37
60062	Neversdorf	722	43	37	0	1	-	5	5	32	32
60063	Norderstedt, Stadt	5 810	1 714	1 046	372	49	8	288	182	611	531
60064	Nützen	2 162	93	38	36	96	93	6	1	123	117
60065	Oering	909	54	42	1	8	0	8	5	28	28
60066	Oersdorf	665	40	35	0	4	-	6	4	23	22
60067	Pronstorf	3 631	108	60	3	10	1	6	3	76	76
60068	Rickling	3 894	175	82	5	14	10	24	13	172	160
60069	Rohlstorf	1 968	71	44	1	4	-	5	5	39	39
60070	Schackendorf	785	54	26	1	0	-	4	1	61	59
60071	Schieren	636	21	10	1	1	-	1	1	17	17
60072	Schmalensee	868	30	18	1	9	8	3	0	33	33
60073	Schmalfeld	1 933	116	64	4	8	-	11	4	73	72
60074	Schwissel	444	16	12	-	23	21	1	0	34	34
60075	Seedorf	4 892	164	85	6	5	0	8	3	103	103

4. Nutzungsarten der Bodenflächen in den Gemeinden Schleswig-Holsteins am 31.12.2014

Schl.- Nr.	KREISFREIE STADT Gemeinde Kreis Land	noch: davon							Siedlungs- und Verkehrs- fläche	
		Landwirtschaftsfläche			Waldfläche (700)	Wasser- fläche (800)	Flächen anderer Nutzung			
		zusammen (600)	darunter				zu- sammen (900)	darunter		
			Moor (650)	Heide (660)				Friedhof (940)		Unland (950)
ha										
60025	Glasau	1 398	-	-	336	29	14	1	13	102
60026	Gönnebek	1 044	-	-	312	7	0	-	-	124
60027	Großenaspe	3 560	4	64	541	41	2	1	1	384
60028	Groß Kummerfeld	2 110	2	0	619	17	2	-	2	270
60029	Groß Niendorf	928	-	-	60	9	4	-	4	67
60030	Groß Rönnau	515	3	2	36	7	1	-	1	62
60031	Hagen	620	-	-	125	5	5	-	5	64
60033	Hardebek	865	-	-	60	11	0	-	-	66
60034	Hartenholm	1 054	15	41	295	18	1	1	0	169
60035	Hasenkrug	425	-	-	44	5	-	-	-	46
60036	Hasenmoor	982	1	5	651	3	2	-	2	139
60037	Heidmoor	1 132	170	1	574	16	9	-	9	93
60038	Heidmühlen	1 145	6	17	490	16	5	1	4	127
60039	Henstedt-Ulzburg	2 491	94	8	243	25	16	5	11	1 176
60040	Hitzhusen	628	-	-	32	20	0	-	0	112
60041	Högersdorf	391	5	-	19	9	14	-	14	56
60042	Hüttblek	224	-	-	14	2	0	-	-	34
60043	Itzstedt	523	45	-	25	44	4	-	4	116
60044	Kaltenkirchen, Stadt	1 047	0	1	302	25	9	9	0	909
60045	Kattendorf	670	-	-	234	4	0	-	0	76
60046	Kayhude	377	9	3	64	3	-	-	-	82
60047	Kisdorf	1 743	-	-	367	14	4	2	2	326
60048	Klein Gladebrügge	393	-	-	11	8	2	-	2	53
60049	Klein Rönnau	272	-	2	17	34	20	-	20	109
60050	Krems II	908	1	0	75	60	2	-	2	68
60051	Kükels	688	5	-	34	42	0	-	0	57
60052	Latendorf	1 280	-	17	381	9	1	-	1	118
60053	Leezen	1 262	6	-	42	18	8	2	6	165
60054	Lentförden	1 391	71	12	318	18	10	-	10	249
60056	Mönkloh	475	2	4	716	5	-	-	-	55
60057	Mözen	555	-	-	24	136	1	-	1	56
60058	Nahe	815	-	-	44	6	2	1	-	171
60059	Negernbötzel	1 085	55	21	404	14	19	-	19	169
60060	Nehms	1 161	14	-	204	73	4	-	4	89
60061	Neuengörs	1 166	0	-	55	12	3	1	2	105
60062	Neversdorf	512	-	-	35	94	-	-	-	81
60063	Norderstedt, Stadt	2 110	121	10	894	70	74	20	53	2 674
60064	Nützen	1 410	22	8	352	20	62	-	62	225
60065	Oering	732	1	-	74	4	1	1	-	98
60066	Oersdorf	421	-	-	165	6	0	-	0	73
60067	Pronstorf	2 827	1	-	490	109	4	1	3	200
60068	Rickling	2 025	9	8	1 445	20	19	2	17	376
60069	Rohlstorf	1 376	2	-	313	153	7	1	6	120
60070	Schackendorf	525	-	2	114	10	17	-	17	119
60071	Schieren	563	1	-	30	3	0	-	0	40
60072	Schmalensee	772	-	-	20	1	0	-	0	67
60073	Schmalfeld	1 523	8	-	162	37	4	2	3	209
60074	Schwissel	342	-	-	20	5	5	-	4	52
60075	Seedorf	3 628	4	-	738	215	31	1	29	281

4. Nutzungsarten der Bodenflächen in den Gemeinden Schleswig-Holsteins am 31.12.2014

Schl.- Nr.	KREISFREIE STADT Gemeinde Kreis Land	Bodenfläche insge- samt (999)	davon								
			Gebäude- und Freifläche			Betriebsfläche		Erholungsfläche		Verkehrsfläche	
			zu- sammen (100/200)	darunter		zu- sammen (300)	darunter Abbau- land (310)	zu- sammen (400)	darunter Grün- anlage (420)	zu- sammen (500)	darunter Straße, Weg, Platz (510-530)
				Wohnen (130)	Gewerbe, Industrie (170)						
ha											
60076	Seth	1 055	85	66	3	1	-	7	1	40	40
60077	Sievershütten	708	55	42	3	0	0	6	2	25	25
60079	Stipsdorf	351	13	8	-	-	-	3	3	10	10
60080	Stocksee	1 138	33	22	-	102	102	11	10	27	27
60081	Strukdorf	730	17	8	-	0	-	1	0	44	39
60082	Struvenhütten	1 288	74	49	1	1	-	7	5	47	47
60084	Stuvenborn	798	47	28	2	0	-	2	1	26	26
60085	Sülfeld	2 605	177	111	7	38	37	59	8	96	92
60086	Tarbek	1 002	23	7	2	89	89	0	0	28	26
60087	Tensfeld	765	48	26	13	144	102	14	8	35	35
60088	Todesfelde	1 724	58	33	3	1	-	6	2	53	53
60089	Trappenkamp	345	165	98	41	1	1	22	10	42	42
60090	Travenhorst	853	20	10	0	1	0	2	2	18	17
60091	Traventhal	537	22	16	1	2	0	7	0	15	15
60092	Wahlstedt, Stadt	1 575	335	202	72	5	1	26	17	122	98
60093	Wakendorf I	534	26	13	1	2	-	2	0	17	13
60094	Wakendorf II	1 280	68	50	-	2	0	4	1	49	49
60095	Weddelbrook	1 405	68	32	7	2	0	14	6	51	51
60096	Weede	1 641	62	34	2	2	-	3	1	89	87
60097	Wensin	2 017	46	29	1	4	-	73	2	35	35
60098	Westerrade	563	30	18	0	1	-	3	0	15	15
60099	Wiemersdorf	1 755	82	54	3	4	-	5	2	88	80
60100	Winsen	408	27	19	2	5	5	2	2	13	13
60101	Wittenborn	619	67	32	28	23	23	16	15	30	30
060	Segeberg	134 441	9 822	5 877	1 213	1 152	817	1 633	741	6 048	5 716
61001	Aasbüttel	451	15	7	-	-	-	-	-	13	13
61002	Aebtissinwisch	304	10	4	-	0	-	-	-	10	10
61003	Agethorst	610	15	9	1	1	1	1	1	34	33
61004	Altenmoor	612	25	14	-	0	-	1	1	17	15
61005	Auifer	512	13	4	-	0	-	-	-	14	14
61006	Bahrenfleth	1 477	50	25	0	1	-	2	0	29	29
61007	Beidenfleth	1 357	59	28	4	2	-	2	1	31	30
61008	Bekdorf	170	5	4	-	0	-	0	0	10	5
61010	Bekmünde	290	11	6	1	2	-	-	-	17	10
61011	Besdorf	737	23	15	-	3	1	0	0	49	48
61012	Blomesche Wildnis	692	48	26	4	0	-	1	1	21	20
61013	Bokelrehm	269	13	8	-	1	0	-	-	12	11
61014	Bokhorst	587	15	7	-	2	1	1	1	19	18
61015	Borsfleth	1 519	53	29	1	1	-	3	3	40	36
61016	Breitenberg	290	20	12	0	0	-	2	0	10	10
61017	Breitenburg	1 049	75	42	16	44	41	118	19	40	28
61018	Brokdorf	1 979	70	39	4	21	-	14	10	44	43
61019	Brokstedt	1 262	97	69	6	4	0	11	2	55	49
61020	Büttel	1 108	156	2	151	20	-	8	8	52	42
61021	Christinenthal	337	10	3	-	4	2	0	0	10	10
61022	Dägeling	753	99	41	47	3	-	4	4	51	41
61023	Dammfleth	1 610	52	14	7	3	-	1	1	50	43
61024	Drage	1 356	27	13	-	1	-	0	0	31	31
61025	Ecklak	1 560	50	17	-	55	-	-	-	40	39

4. Nutzungsarten der Bodenflächen in den Gemeinden Schleswig-Holsteins am 31.12.2014

Schl.- Nr.	KREISFREIE STADT Gemeinde Kreis Land	noch: davon							Siedlungs- und Verkehrs- fläche	
		Landwirtschaftsfläche			Waldfläche (700)	Wasser- fläche (800)	Flächen anderer Nutzung			
		zusammen (600)	darunter				zu- sammen (900)	darunter		
			Moor (650)	Heide (660)				Friedhof (940)		Unland (950)
ha										
60076	Seth	907	37	1	8	3	3	1	2	134
60077	Sievershütten	577	-	-	41	3	1	1	0	86
60079	Stipsdorf	304	-	-	11	7	1	-	1	27
60080	Stocksee	662	-	0	143	142	17	-	17	71
60081	Strukdorf	520	-	-	142	3	3	-	3	62
60082	Struvenhütten	1 067	-	-	67	25	1	-	1	129
60084	Stuvenborn	708	-	-	8	7	0	-	-	74
60085	Sülfeld	1 853	31	-	343	33	7	3	3	337
60086	Tarbek	721	1	-	138	1	2	-	2	51
60087	Tensfeld	371	29	-	117	2	35	-	35	138
60088	Todesfelde	1 508	7	-	77	21	0	-	0	118
60089	Trappenkamp	45	-	-	53	2	14	2	12	232
60090	Travenhorst	668	-	-	124	7	15	-	12	40
60091	Traventhal	465	-	-	17	7	0	-	0	46
60092	Wahlstedt, Stadt	869	28	-	179	19	20	10	10	497
60093	Wakendorf I	444	-	0	35	8	0	-	0	47
60094	Wakendorf II	1 141	22	-	7	9	0	-	-	123
60095	Weddelbrook	1 191	-	5	70	11	0	-	0	133
60096	Weede	1 350	1	-	106	18	12	-	11	156
60097	Wensin	1 451	-	-	262	139	7	-	7	159
60098	Westerrade	445	-	-	64	4	0	-	0	49
60099	Wiemersdorf	1 429	-	-	125	20	2	-	2	178
60100	Winsen	226	-	-	131	3	1	-	1	42
60101	Wittenborn	330	5	-	138	10	4	-	4	114
060	Segeberg	88 972	1 012	356	23 442	2 606	765	96	659	17 934
61001	Aasbüttel	386	0	-	29	7	-	-	-	28
61002	Aebtissinwisch	265	23	-	12	7	-	-	-	20
61003	Agethorst	462	-	-	77	19	0	-	0	51
61004	Altenmoor	544	-	-	8	16	-	-	-	43
61005	Auifer	444	-	-	28	12	1	-	1	27
61006	Bahrenfleth	1 327	-	-	5	62	1	1	0	82
61007	Beidenfleth	1 197	-	-	0	66	0	0	0	94
61008	Bekdorf	151	-	-	0	2	-	-	-	16
61010	Bekmünde	246	-	-	-	14	-	-	-	30
61011	Besdorf	596	-	-	58	7	0	-	-	75
61012	Blomesche Wildnis	616	-	-	1	6	0	-	0	69
61013	Bokelrehm	204	-	-	36	3	-	-	-	26
61014	Bokhorst	417	-	4	127	6	0	-	-	36
61015	Borsfleth	1 176	-	-	0	245	0	-	-	97
61016	Breitenberg	233	-	-	5	18	1	1	-	33
61017	Breitenburg	389	319	-	346	28	8	-	8	236
61018	Brokdorf	1 138	-	-	4	663	24	0	23	150
61019	Brokstedt	897	0	0	183	13	3	2	0	168
61020	Büttel	569	-	-	48	247	8	-	8	236
61021	Christinenthal	278	5	-	21	15	0	-	0	21
61022	Dägeling	483	7	62	80	21	13	-	13	157
61023	Dammfleth	1 472	-	-	6	26	0	-	0	106
61024	Drage	640	-	-	650	7	-	-	-	59
61025	Ecklak	1 334	64	-	41	40	0	-	-	145

4. Nutzungsarten der Bodenflächen in den Gemeinden Schleswig-Holsteins am 31.12.2014

Schl.- Nr.	KREISFREIE STADT Gemeinde Kreis Land	Bodenfläche insge- samt (999)	davon								
			Gebäude- und Freifläche			Betriebsfläche		Erholungsfläche		Verkehrsfläche	
			zu- sammen (100/200)	darunter		zu- sammen (300)	darunter Abbau- land (310)	zu- sammen (400)	darunter Grün- anlage (420)	zu- sammen (500)	darunter Straße, Weg, Platz (510-530)
				Wohnen (130)	Gewerbe, Industrie (170)						
ha											
61026	Elskop	734	19	9	0	0	-	-	-	9	8
61027	Engelbrechtsche Wildnis	513	51	29	1	0	-	0	-	21	14
61028	Fitzbek	1 024	32	17	1	0	0	2	1	30	28
61029	Glückstadt, Stadt	2 276	338	192	89	8	-	52	34	111	90
61030	Grevenkop	963	30	11	0	3	-	-	-	21	19
61031	Gribbohm	1 323	37	19	1	0	-	0	-	59	36
61033	Hadenfeld	235	13	5	2	0	-	-	-	8	8
61034	Heiligenstedten	896	73	46	0	0	-	13	8	63	44
61035	Heiligenstedtenerkamp	85	28	26	1	0	0	2	0	5	5
61036	Hennstedt	1 033	44	27	2	2	0	7	3	35	35
61037	Herzhorn	1 243	65	44	1	0	-	2	-	34	25
61038	Hingstheide	383	9	1	1	0	-	-	-	12	12
61039	Hodorf	750	23	9	-	0	-	3	0	10	10
61040	Hohenaspe	1 407	106	68	15	1	-	4	1	51	50
61041	Hohenfelde	1 794	66	37	3	22	16	0	0	72	55
61042	Hohenlockstedt	4 560	291	163	38	24	10	45	38	269	179
61043	Holstenniendorf	1 209	41	20	1	1	-	6	3	44	43
61044	Horst (Holstein)	2 907	287	161	55	2	0	18	7	149	116
61045	Huje	554	20	12	0	1	0	0	0	16	16
61046	Itzehoe, Stadt	2 803	897	541	160	18	-	164	120	320	267
61047	Kaaks	856	37	18	0	5	5	3	1	52	44
61048	Kaisborstel	298	10	2	-	-	-	-	-	21	21
61049	Kellinghusen, Stadt	1 881	298	186	39	2	-	30	11	129	123
61050	Kiebitzreihe	870	96	73	7	0	-	7	1	35	27
61052	Kleve	557	37	27	0	3	-	2	1	24	22
61053	Kollmoor	334	7	2	-	0	-	-	-	5	5
61054	Krempdorf	564	23	9	3	0	-	-	-	17	9
61055	Krempe, Stadt	339	66	50	5	1	-	10	8	30	23
61056	Krempferheide	398	92	73	4	2	-	18	16	34	29
61057	Krempermoor	155	20	18	-	3	-	1	0	12	10
61058	Kronsmoor	605	17	7	0	59	53	-	-	18	18
61059	Krummendiek	178	6	3	-	0	-	-	-	4	3
61060	Kudensee	304	10	7	0	0	-	0	0	11	9
61061	Lägerdorf	596	85	54	18	179	176	12	7	41	26
61062	Landrecht	413	15	6	1	2	-	0	0	15	11
61063	Landscheide	744	26	16	2	0	-	1	-	37	23
61064	Lockstedt	732	17	6	0	1	-	1	1	22	22
61065	Lohbarbek	624	44	25	0	0	-	1	0	25	24
61066	Looft	1 243	28	17	1	3	-	1	-	29	29
61067	Mehlbek	891	32	20	0	0	0	2	1	20	20
61068	Moordiek	630	16	6	0	0	-	-	-	7	7
61070	Moorhusen	468	9	3	1	0	-	-	-	12	8
61071	Mühlenbarbek	866	24	13	-	0	-	4	3	36	34
61072	Münsterdorf	512	67	54	1	8	6	9	4	33	28
61073	Neuenbrook	1 432	48	24	6	4	1	1	1	44	32
61074	Neuendorf b. Elmshorn	1 578	64	38	0	0	-	1	0	30	28
61076	Nienbüttel	416	13	5	1	1	0	0	0	18	18
61077	Nortorf	2 019	63	34	3	6	-	1	1	65	40
61078	Nutteln	697	20	11	0	2	-	1	0	30	25

4. Nutzungsarten der Bodenflächen in den Gemeinden Schleswig-Holsteins am 31.12.2014

Schl.- Nr.	KREISFREIE STADT Gemeinde Kreis Land	noch: davon							Siedlungs- und Verkehrs- fläche	
		Landwirtschaftsfläche			Waldfläche (700)	Wasser- fläche (800)	Flächen anderer Nutzung			
		zusammen (600)	darunter				zu- sammen (900)	darunter		
			Moor (650)	Heide (660)				Friedhof (940)		Unland (950)
ha										
61026	Elskop	697	-	-	-	9	-	-	-	28
61027	Engelbrechtsche Wildnis	420	-	-	1	15	4	4	0	76
61028	Fitzbek	722	0	-	225	14	0	-	0	63
61029	Glückstadt, Stadt	367	-	-	42	1 221	137	6	131	515
61030	Grevenkop	893	-	-	1	14	0	-	0	55
61031	Gribbohm	964	18	-	127	29	107	-	107	96
61033	Hadenfeld	207	-	-	5	3	0	-	-	21
61034	Heiligenstedten	619	-	-	74	53	1	1	-	150
61035	Heiligenstedtenerkamp	48	-	-	1	1	0	0	-	35
61036	Hennstedt	722	-	-	210	11	1	0	0	89
61037	Herzhorn	1 113	-	-	5	24	0	-	0	102
61038	Hingstheide	356	-	-	4	2	0	-	-	22
61039	Hodorf	649	-	-	11	54	-	-	-	36
61040	Hohenaspe	1 131	-	-	95	15	3	2	1	165
61041	Hohenfelde	1 537	31	-	50	45	1	1	0	145
61042	Hohenlockstedt	2 305	-	1	1 549	68	10	4	5	623
61043	Holstenniendorf	959	24	-	76	73	8	-	8	93
61044	Horst (Holstein)	2 330	3	0	78	32	11	2	8	458
61045	Huje	489	0	0	6	5	18	-	18	37
61046	Itzehoe, Stadt	592	2	-	678	77	58	20	37	1 419
61047	Kaaks	661	-	-	84	9	3	-	3	93
61048	Kaisborstel	241	-	-	23	2	0	-	-	31
61049	Kellinghusen, Stadt	1 106	-	22	245	48	23	5	18	464
61050	Kiebitzreihe	692	-	0	18	20	2	2	-	140
61052	Kleve	326	1	2	157	8	0	-	0	66
61053	Kollmoor	294	-	-	7	20	-	-	-	12
61054	Krempdorf	512	-	-	3	10	-	-	-	40
61055	Krempe, Stadt	222	-	-	1	7	1	1	0	109
61056	Kremp(er)heide	126	-	7	115	8	4	4	-	149
61057	Kremp(er)moor	91	6	3	15	12	1	-	1	36
61058	Kronsmoor	447	-	-	41	18	6	-	6	40
61059	Krummendiek	163	-	-	0	4	2	0	1	10
61060	Kudensee	215	-	-	28	39	0	0	-	22
61061	Lägerdorf	213	-	-	53	4	10	2	8	143
61062	Landrecht	369	-	-	0	11	0	-	0	33
61063	Landscheide	640	-	0	7	32	0	-	0	64
61064	Lockstedt	491	-	-	184	16	0	-	0	41
61065	Lohbarbek	516	-	-	23	12	4	-	4	69
61066	Looft	795	2	7	374	13	-	-	-	61
61067	Mehlbek	676	-	-	93	6	62	1	61	56
61068	Moordiek	576	107	-	18	13	-	-	-	23
61070	Moorhusen	436	0	-	0	10	-	-	-	22
61071	Mühlenbarbek	654	3	3	120	23	6	-	5	64
61072	Münsterdorf	257	1	-	118	18	3	2	1	112
61073	Neuenbrook	1 308	-	-	0	25	2	1	2	96
61074	Neuendorf b. Elmshorn	1 348	-	-	1	135	0	0	-	95
61076	Nienbüttel	281	-	-	87	4	11	-	11	32
61077	Nortorf	1 833	-	0	0	51	0	-	0	135
61078	Nutteln	543	-	0	78	14	9	-	9	53

4. Nutzungsarten der Bodenflächen in den Gemeinden Schleswig-Holsteins am 31.12.2014

Schl.- Nr.	KREISFREIE STADT Gemeinde Kreis Land	Bodenfläche insge- samt (999)	davon								
			Gebäude- und Freifläche			Betriebsfläche		Erholungsfläche		Verkehrsfläche	
			zu- sammen (100/200)	darunter		zu- sammen (300)	darunter Abbau- land (310)	zu- sammen (400)	darunter Grün- anlage (420)	zu- sammen (500)	darunter Straße, Weg, Platz (510-530)
				Wohnen (130)	Gewerbe, Industrie (170)						
ha											
61079	Oelixdorf	1 050	60	51	0	2	-	7	4	34	33
61080	Oeschebüttel	548	19	6	2	0	-	-	-	13	13
61081	Oldenborstel	424	13	7	-	1	-	-	-	16	16
61082	Oldendorf	1 035	58	44	-	7	-	2	0	29	28
61083	Ottenbüttel	1 005	46	27	1	19	19	3	0	42	38
61084	Peissen	1 017	33	9	0	21	20	4	2	39	38
61085	Pöschendorf	606	18	12	-	6	1	0	0	23	23
61086	Poyenberg	882	40	15	12	8	-	2	1	27	27
61087	Puls	1 090	39	21	-	2	1	4	2	40	40
61088	Quarnstedt	1 059	37	19	1	5	-	2	1	39	34
61089	Rade	392	11	4	-	0	-	-	-	11	11
61091	Reher	1 530	51	30	1	6	0	2	1	55	55
61092	Rethwisch	984	70	20	39	0	-	5	3	17	14
61093	Rosdorf	560	22	18	-	0	0	1	1	18	18
61095	Sankt Margarethen	1 324	51	30	1	1	-	1	0	34	33
61096	Sarlhusen	1 086	44	15	0	10	9	1	0	29	29
61097	Schenefeld	924	125	71	20	3	-	11	6	42	42
61098	Schlotfeld	480	19	11	0	5	5	0	0	24	23
61100	Silzen	669	16	8	-	17	17	1	1	20	20
61101	Sommerland	1 875	72	40	0	1	-	1	0	46	38
61102	Stördorf	741	19	10	-	1	-	1	0	34	20
61103	Störkathen	203	7	4	-	-	-	0	-	8	8
61104	Süderau	886	46	22	2	0	-	0	0	14	13
61105	Vaale	1 491	87	50	13	17	15	7	1	69	50
61106	Vaalermoor	622	19	7	0	0	-	-	-	17	16
61107	Wacken	710	85	62	5	6	0	6	2	41	39
61108	Warringholz	630	22	12	1	2	0	4	4	19	19
61109	Westermoor	944	27	14	0	0	-	-	-	16	16
61110	Wewelsfleth	2 454	89	50	9	0	-	6	4	57	56
61111	Wiedenborstel	452	7	2	-	-	-	-	-	9	9
61112	Willenscharen	762	17	7	-	0	-	2	2	17	17
61113	Wilster, Stadt	271	120	80	11	1	-	18	13	31	25
61114	Winseldorf	562	22	12	-	2	-	0	0	21	20
61115	Wittenbergen	459	16	7	1	-	-	-	-	15	15
61116	Wrist	1 012	96	71	3	1	-	12	5	52	39
61117	Wulfsmoor	878	35	14	1	1	-	1	0	36	28
61118	Kollmar	3 282	127	78	2	2	-	3	2	59	58
61119	Neuendorf-Sachsenbande	1 931	54	27	0	0	-	0	0	51	44
061	Steinburg	105 614	6 514	3 667	833	681	404	699	380	4 054	3 473
62001	Ahrensburg, Stadt	3 530	885	610	138	13	4	128	74	285	248
62003	Badendorf	611	34	26	-	0	-	3	0	43	37
62004	Bad Oldesloe, Stadt	5 260	658	379	105	21	-	110	91	324	280
62005	Bargfeld-Stegen	1 781	116	65	2	66	65	9	5	58	58
62006	Bargteheide, Stadt	1 583	411	257	71	21	8	56	45	122	113
62008	Barnitz	1 180	39	24	0	3	1	1	1	54	54
62009	Barsbüttel	2 468	398	223	102	48	45	32	19	249	246
62011	Braak	751	74	27	30	0	-	7	5	52	52
62014	Delingsdorf	809	58	41	3	0	-	12	7	36	31
62016	Elmenhorst	1 493	101	67	2	0	0	10	3	46	46

4. Nutzungsarten der Bodenflächen in den Gemeinden Schleswig-Holsteins am 31.12.2014

Schl.- Nr.	KREISFREIE STADT Gemeinde Kreis Land	noch: davon							Siedlungs- und Verkehrs- fläche	
		Landwirtschaftsfläche			Waldfläche (700)	Wasser- fläche (800)	Flächen anderer Nutzung			
		zusammen (600)	darunter				zu- sammen (900)	darunter		
			Moor (650)	Heide (660)				Friedhof (940)		Unland (950)
ha										
61079	Oelixdorf	617	3	-	288	40	2	-	2	103
61080	Oeschebüttel	331	-	-	171	11	3	-	3	32
61081	Oldenborstel	369	-	-	18	6	1	-	0	30
61082	Oldendorf	883	1	-	25	30	1	1	-	97
61083	Ottenbüttel	756	0	-	126	13	1	-	1	91
61084	Peissen	833	23	-	78	9	1	-	1	77
61085	Pöschendorf	537	2	-	18	4	0	-	0	46
61086	Poyenberg	660	1	-	123	13	9	-	9	77
61087	Puls	920	1	-	62	9	15	-	15	84
61088	Quarnstedt	941	-	-	26	10	0	-	-	83
61089	Rade	326	-	-	42	3	0	-	-	21
61091	Reher	1 264	0	-	125	11	15	1	14	115
61092	Rethwisch	793	20	-	36	61	2	-	2	91
61093	Rosdorf	172	-	-	333	15	-	-	-	40
61095	Sankt Margarethen	904	-	-	2	257	74	2	72	88
61096	Sarlhusen	779	-	-	192	30	1	-	1	76
61097	Schenefeld	683	1	-	35	21	3	3	0	185
61098	Schlotfeld	371	-	-	53	7	-	-	-	43
61100	Silzen	380	-	-	199	4	31	-	31	37
61101	Sommerland	1 708	-	-	1	46	-	-	-	121
61102	Stördorf	651	0	-	1	32	2	-	2	55
61103	Störkathen	160	-	0	23	6	0	-	-	15
61104	Süderau	810	-	-	-	14	1	1	-	62
61105	Vaale	1 097	99	4	173	39	1	-	1	165
61106	Vaalermoor	573	20	-	3	9	2	-	2	35
61107	Wacken	395	-	1	152	20	6	3	2	140
61108	Warringholz	491	-	-	60	32	-	-	-	46
61109	Westermoor	809	-	-	59	32	-	-	-	44
61110	Wewelsfleth	1 494	-	-	3	767	38	-	38	152
61111	Wiedenborstel	123	-	-	308	5	0	-	-	16
61112	Willenscharen	586	-	1	124	15	1	-	-	35
61113	Wilster, Stadt	90	-	-	1	8	2	2	0	171
61114	Winseldorf	457	1	-	50	11	0	-	-	45
61115	Wittenbergen	401	-	-	6	21	0	-	0	31
61116	Wrist	785	29	-	37	26	4	1	2	162
61117	Wulfsmoor	777	19	-	18	10	0	-	-	73
61118	Kollmar	2 290	-	-	4	785	12	1	11	192
61119	Neuendorf-Sachsenbande	1 796	2	-	5	24	0	-	-	105
061	Steinburg	76 627	837	118	9 879	6 363	798	79	710	11 623
62001	Ahrensburg, Stadt	1 460	15	-	651	81	27	19	8	1 327
62003	Badendorf	513	-	-	15	3	0	-	0	80
62004	Bad Oldesloe, Stadt	3 331	11	-	688	97	31	15	16	1 128
62005	Bargfeld-Stegen	1 371	-	-	119	32	10	2	9	187
62006	Bargteheide, Stadt	903	-	-	48	13	9	8	1	609
62008	Barnitz	1 008	-	-	51	21	3	-	3	97
62009	Barsbüttel	1 614	-	2	73	17	37	4	33	686
62011	Braak	596	10	-	15	4	3	1	1	134
62014	Delingsdorf	670	-	1	17	12	5	-	5	106
62016	Elmenhorst	1 271	-	-	50	12	1	-	1	158

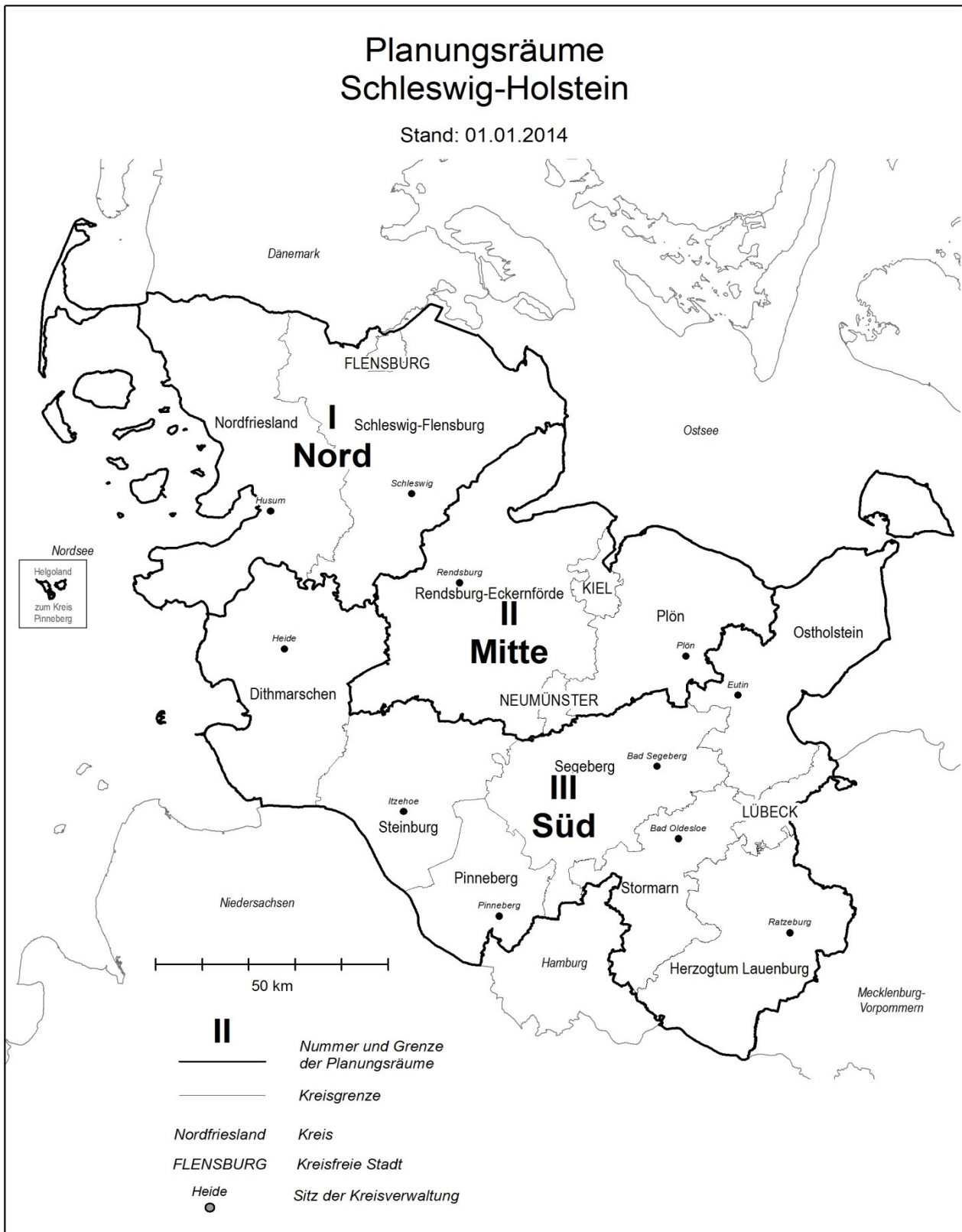
4. Nutzungsarten der Bodenflächen in den Gemeinden Schleswig-Holsteins am 31.12.2014

Schl.- Nr.	KREISFREIE STADT Gemeinde Kreis Land	Bodenfläche insge- samt (999)	davon								
			Gebäude- und Freifläche			Betriebsfläche		Erholungsfläche		Verkehrsfläche	
			zu- sammen (100/200)	darunter		zu- sammen (300)	darunter Abbau- land (310)	zu- sammen (400)	darunter Grün- anlage (420)	zu- sammen (500)	darunter Straße, Weg, Platz (510-530)
				Wohnen (130)	Gewerbe, Industrie (170)						
ha											
62018	Glinde, Stadt	1 122	428	237	134	29	24	51	42	117	112
62019	Grabau	914	45	26	1	7	6	4	2	26	26
62020	Grande	787	38	19	1	0	-	9	8	43	43
62021	Grönwohld	979	62	47	0	0	0	7	5	51	45
62022	Großensee	1 211	78	56	1	1	-	102	4	49	49
62023	Großhansdorf	1 120	280	237	0	3	-	22	18	113	98
62025	Hamberge	674	52	37	1	1	-	7	3	96	94
62026	Hamfelde	272	26	20	-	0	0	3	3	10	10
62027	Hammoor	782	45	29	2	0	-	4	1	58	57
62031	Heidekamp	349	17	14	-	0	-	1	1	8	8
62032	Heilshoop	850	35	20	2	1	-	0	0	29	28
62033	Hohenfelde	163	5	2	-	-	-	-	-	4	4
62035	Hoisdorf	1 604	162	117	7	0	-	38	6	68	67
62036	Jersbek	1 792	82	59	1	5	5	66	1	48	48
62039	Klein Wesenberg	874	36	20	0	1	-	3	2	31	30
62040	Köthel	385	17	12	0	0	-	1	1	10	10
62045	Lütjensee	1 405	143	114	4	1	1	20	11	73	72
62046	Meddewade	310	28	24	1	1	-	4	3	12	12
62048	Mönkhagen	731	34	21	1	4	-	2	1	53	47
62050	Neritz	466	22	11	0	0	-	2	0	19	19
62051	Nienwohld	919	20	14	-	1	0	0	0	32	32
62053	Oststeinbek	1 137	252	163	44	0	-	28	9	65	62
62056	Pölitz	1 297	55	37	0	0	-	5	2	42	42
62058	Rausdorf	487	17	10	0	-	-	4	3	20	20
62059	Rehhorst	1 619	42	21	-	1	-	3	1	37	37
62060	Reinbek, Stadt	3 123	687	468	108	63	55	85	61	263	243
62061	Reinfeld (Holstein), Stadt	1 736	281	169	57	4	-	22	15	111	96
62062	Rethwisch	1 324	60	34	2	0	-	4	2	46	46
62065	Rümpel	1 590	51	40	0	0	-	5	4	74	64
62069	Siek	1 247	121	54	41	1	0	17	13	75	74
62071	Stapelfeld	1 012	78	38	14	14	-	102	92	59	59
62076	Tangstedt	3 986	271	185	22	178	176	17	11	146	146
62078	Todendorf	1 281	59	40	1	2	-	2	0	65	65
62081	Tremsbüttel	1 033	73	57	-	0	0	9	7	64	56
62082	Trittau	2 859	296	176	63	12	6	30	21	174	174
62083	Westerau	1 538	51	29	-	0	-	3	1	43	43
62086	Witzhave	787	77	46	7	1	-	4	1	57	56
62087	Zarpen	1 169	61	43	0	0	-	4	1	31	30
62088	Brunsbek	1 442	71	50	1	9	9	5	1	58	58
62089	Lasbek	1 240	64	39	3	1	-	5	2	58	58
62090	Ammersbek	1 771	268	210	9	1	-	127	22	88	87
62091	Steinburg	2 391	126	78	2	1	-	12	6	89	89
62092	Travenbrück	2 647	98	57	5	16	13	5	3	81	81
62093	Feldhorst	1 548	39	17	-	1	-	1	1	43	39
62094	Wesenberg	1 194	71	39	10	11	5	5	5	67	58
062	Stormarn	76 629	7 693	4 954	1 000	545	422	1 218	649	4 078	3 860
Schleswig-Holstein											
		1 580 299	110 031	67 145	10 864	8 867	4 505	17 709	9 879	69 769	61 713

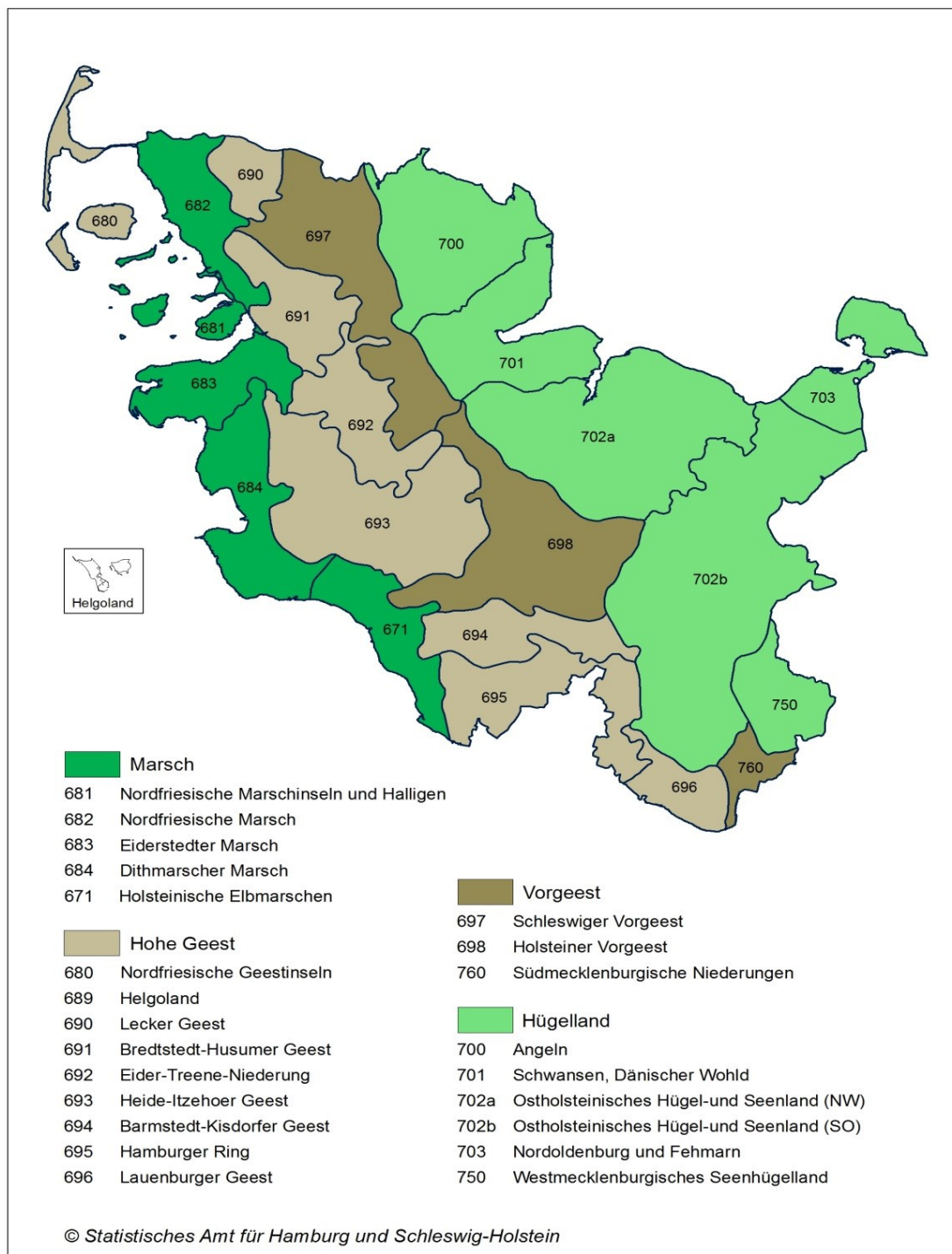
4. Nutzungsarten der Bodenflächen in den Gemeinden Schleswig-Holsteins am 31.12.2014

Schl.- Nr.	KREISFREIE STADT Gemeinde Kreis Land	noch: davon							Siedlungs- und Verkehrs- fläche	
		Landwirtschaftsfläche			Waldfläche (700)	Wasser- fläche (800)	Flächen anderer Nutzung			
		zusammen (600)	darunter				zu- sammen (900)	darunter		
			Moor (650)	Heide (660)				Friedhof (940)		Unland (950)
ha										
62018	Glinde, Stadt	328	-	-	138	16	15	8	7	609
62019	Grabau	600	1	-	180	51	1	0	0	76
62020	Grande	491	-	0	182	18	7	-	7	90
62021	Grönwohld	679	-	-	136	43	2	-	2	120
62022	Großensee	699	7	-	185	90	8	-	8	229
62023	Großhansdorf	307	-	-	368	24	4	3	1	420
62025	Hamberge	492	-	-	15	6	5	1	4	156
62026	Hamfelde	179	-	-	48	6	0	-	0	39
62027	Hammoor	644	4	-	22	7	4	-	4	106
62031	Heidekamp	209	-	-	111	2	0	-	0	26
62032	Heilshoop	749	1	-	10	25	1	-	1	65
62033	Hohenfelde	140	-	-	10	3	0	0	0	9
62035	Hoisdorf	1 160	-	1	140	35	2	-	2	268
62036	Jersbek	1 147	-	-	424	12	6	-	6	197
62039	Klein Wesenberg	666	-	-	118	15	5	2	3	72
62040	Köthel	322	-	-	29	5	1	-	1	28
62045	Lütjensee	599	5	-	509	55	4	2	2	238
62046	Meddewade	253	-	-	4	6	2	-	2	45
62048	Mönkhagen	617	-	-	14	6	0	-	0	93
62050	Neritz	390	-	-	19	8	7	-	7	43
62051	Nienwohld	855	217	-	4	5	2	-	2	53
62053	Oststeinbek	704	-	-	60	15	12	9	3	355
62056	Pölit	1 134	-	-	49	9	2	-	1	103
62058	Rausdorf	341	-	2	103	3	0	-	0	41
62059	Rehhorst	1 404	4	-	116	13	3	0	3	82
62060	Reinbek, Stadt	1 120	-	-	816	30	58	9	49	1 053
62061	Reinfeld (Holstein), Stadt	716	-	-	500	78	25	3	21	421
62062	Rethwisch	1 182	-	-	27	4	1	1	0	111
62065	Rümpel	1 200	-	-	241	18	1	-	1	130
62069	Siek	992	6	-	21	12	8	2	7	214
62071	Stapelfeld	641	-	1	18	5	95	-	95	253
62076	Tangstedt	2 495	5	4	816	33	30	2	27	438
62078	Todendorf	876	12	-	269	8	1	-	1	127
62081	Tremsbüttel	672	-	-	202	10	1	-	1	147
62082	Trittau	657	-	-	1 582	96	12	4	8	510
62083	Westerau	1 202	-	-	215	21	2	-	2	98
62086	Witzhave	543	-	-	93	9	4	1	3	140
62087	Zarpen	954	1	-	80	30	9	2	7	98
62088	Brunsbek	1 200	3	-	76	17	6	-	6	134
62089	Lasbek	1 070	-	-	29	13	1	-	1	127
62090	Ammersbek	1 126	-	0	130	26	6	1	5	484
62091	Steinburg	1 902	0	-	240	13	7	2	5	230
62092	Travenbrück	2 069	-	-	310	53	16	1	15	187
62093	Feldhorst	1 407	-	-	45	10	1	-	1	85
62094	Wesenberg	971	-	-	63	4	1	-	1	150
062	Stormarn	50 842	303	11	10 491	1 259	505	102	398	13 214
Schleswig-Holstein		1 102 404	8 935	2 302	166 809	80 522	24 189	1 328	22 655	203 197

Karte 6: Planungsräume in Schleswig-Holstein am 31.12.2014



Karte 7: Hauptnatur- und Naturräume in Schleswig-Holstein am 31.12.2014



5. Nutzungsarten der Bodenflächen in den Planungsräumen, Naturräumen und Hauptnaturräumen in Schleswig-Holstein am 31.12.2014

Schl.- Nr.	Planungsraum Naturraum Hauptnaturraum	Bodenfläche insge- samt (999)	davon								
			Gebäude- und Freifläche			Betriebsfläche		Erholungsfläche		Verkehrsfläche	
			zu- sammen (100/200)	darunter		zu- sammen (300)	darunter Abbau- land (310)	zu- sammen (400)	darunter Grün- anlage (420)	zu- sammen (500)	darunter Straße, Weg, Platz (510-530)
				Wohnen (130)	Gewerbe, Industrie (170)						
ha											
Planungsräume											
I	Planungsraum I	421 138	24 169	14 161	1 699	2 051	772	2 925	1 665	18 490	15 763
II	Planungsraum II	346 263	24 071	14 507	1 998	1 854	936	4 433	2 617	15 084	13 090
III	Planungsraum III	812 898	61 791	38 478	7 167	4 961	2 797	10 351	5 598	36 194	32 859
Naturräume und Hauptnaturräume											
681	Nordfr.Marschins.u.Halligen	11 970	384	213	20	16	-	26	15	274	262
682	Nordfriesische Marsch	41 569	1 683	896	108	140	-	105	67	1 535	1 377
683	Eiderstedter Marsch	43 688	1 709	1 042	57	71	3	282	190	1 507	1 300
684	Dithmarscher Marsch	67 895	3 939	2 038	590	188	-	322	157	2 443	2 243
671	Holsteinische Elbmarschen	53 542	2 567	1 327	374	210	1	257	141	1 472	1 253
	Marsch zusammen	218 664	10 282	5 516	1 150	625	4	992	570	7 231	6 435
680	Nordfriesische Geestinseln	19 938	1 827	1 360	62	94	35	428	166	1 480	950
689	Helgoland	420	30	10	8	3	-	13	10	26	13
690	Lecker Geest	28 749	1 453	746	72	116	22	105	30	1 437	1 088
691	Bredstedt-Husumer Geest	54 620	3 479	2 059	240	253	97	441	254	2 411	2 264
692	Eider-Treene-Niederung	42 990	1 393	764	30	125	27	155	113	1 522	1 332
693	Heide-Itzehoer Geest	142 421	8 810	5 171	782	701	327	936	371	6 524	5 538
694	Barmstedt-Kisdorfer Geest	44 778	3 451	2 092	372	268	204	610	213	1 993	1 874
695	Hamburger Ring	72 508	14 464	9 703	2 146	803	548	2 549	1 291	5 427	4 903
696	Lauenburger Geest	33 156	2 697	1 847	388	235	79	473	194	1 615	1 493
	Hohe Geest zusammen	439 580	37 604	23 751	4 101	2 598	1 339	5 709	2 642	22 435	19 455
697	Schleswiger Vorgeest	126 387	7 583	3 979	805	1 137	616	878	575	6 464	5 176
698	Holsteinische Vorgeest	116 966	8 656	5 120	981	1 141	763	1 406	730	5 650	5 124
760	Südmecklenburg. Niederungen	15 229	630	423	60	109	76	146	62	744	643
	Vorgeest zusammen	258 582	16 868	9 523	1 846	2 387	1 455	2 430	1 367	12 858	10 942
700	Angeln	96 153	7 222	4 450	593	329	47	737	407	3 984	3 656
701	Schwansen,Dänischer Wohld	79 503	4 442	2 822	215	390	201	1 036	543	2 749	2 480
703	Nordoldenburg u. Fehmarn	40 955	2 067	1 305	112	111	19	717	518	1 492	1 377
702a	Ostholst.Hügel-Seenld.(NW)	166 440	11 946	7 252	929	1 091	740	2 328	1 437	7 012	6 382
702b	Ostholst.Hügel-Seenld.(SO)	240 870	17 574	11 139	1 787	1 186	594	3 500	2 209	10 491	9 586
750	Westmecklenb.Seen-Hügelld.	39 551	2 026	1 387	131	150	106	260	187	1 518	1 399
	Hügelland zusammen	663 473	45 276	28 355	3 767	3 258	1 707	8 578	5 300	27 245	24 880
	Schleswig-Holstein	1 580 299	110 031	67 145	10 864	8 867	4 505	17 709	9 879	69 769	61 713

5. Nutzungsarten der Bodenflächen in den Planungsräumen, Naturräumen und Hauptnaturräumen in Schleswig-Holstein am 31.12.2014

Schl.-Nr.	Planungsraum Naturraum Hauptnaturraum	noch: davon							Siedlungs- und Verkehrsfläche	
		Landwirtschaftsfläche			Waldfläche (700)	Wasserfläche (800)	Flächen anderer Nutzung			
		zusammen (600)	darunter				zu- sammen (900)	darunter		
			Moor (650)	Heide (660)				Friedhof (940)		Unland (950)
ha										
Planungsräume										
I	Planungsraum I	317 861	2 308	773	23 538	21 852	10 252	224	9 961	47 087
II	Planungsraum II	237 481	3 485	473	38 596	22 627	2 117	340	1 719	44 846
III	Planungsraum III	547 062	3 142	1 056	104 676	36 044	11 819	763	10 976	111 264
Naturräume und Hauptnaturräume										
681	Nordfr.Marschins.u.Halligen	9 575	48	-	9	731	955	4	951	704
682	Nordfriesische Marsch	33 248	134	1	313	3 685	861	10	850	3 471
683	Eiderstedter Marsch	36 540	31	3	511	1 867	1 201	18	1 182	3 585
684	Dithmarscher Marsch	52 447	17	14	341	4 858	3 358	43	3 306	6 934
671	Holsteinische Elbmarschen	39 758	110	1	804	7 546	927	23	900	4 528
	Marsch zusammen	171 568	340	18	1 978	18 687	7 301	98	7 190	19 223
680	Nordfriesische Geestinseln	10 083	0	338	580	1 155	4 292	24	4 256	3 817
689	Helgoland	3	-	-	6	247	92	1	91	72
690	Lecker Geest	21 679	56	100	3 226	620	112	9	101	3 097
691	Bredstedt-Husumer Geest	42 744	376	48	3 727	843	722	32	682	6 518
692	Eider-Treene-Niederung	34 976	1 091	27	1 210	2 134	1 475	11	1 463	3 179
693	Heide-Itzehoer Geest	99 918	815	204	19 818	3 194	2 520	103	2 383	16 748
694	Barmstedt-Kisdorfer Geest	33 229	543	17	4 628	501	99	34	60	6 152
695	Hamburger Ring	38 281	289	144	8 706	1 551	726	211	512	22 906
696	Lauenburger Geest	16 999	13	99	10 232	774	131	40	90	4 981
	Hohe Geest zusammen	297 913	3 183	976	52 132	11 020	10 169	464	9 639	67 471
697	Schleswiger Vorgeest	96 461	1 591	225	10 406	2 418	1 039	65	941	15 510
698	Holsteinische Vorgeest	77 394	1 715	535	20 400	1 809	511	114	389	16 204
760	Südmecklenburg. Niederungen	8 143	38	157	4 978	436	44	6	38	1 559
	Vorgeest zusammen	181 998	3 344	917	35 784	4 663	1 595	185	1 368	33 273
700	Angeln	67 910	273	164	6 380	9 050	540	88	445	12 313
701	Schwansen,Dänischer Wohld	56 772	414	21	7 381	6 134	600	45	545	8 460
703	Nordoldenburg u. Fehmarn	32 330	40	19	792	1 928	1 518	24	1 490	4 393
702a	Ostholst.Hügel-Seenld.(NW)	109 493	847	103	18 479	15 099	994	183	771	21 820
702b	Ostholst.Hügel-Seenld.(SO)	163 347	322	42	33 256	10 144	1 373	219	1 134	32 376
750	Westmecklenb.Seen-Hügelld.	21 074	172	41	10 625	3 798	100	22	75	3 870
	Hügelland zusammen	450 925	2 068	391	76 914	46 152	5 124	581	4 459	83 231
	Schleswig-Holstein	1 102 404	8 935	2 302	166 809	80 522	24 189	1 328	22 655	203 197