

STATISTISCHE BERICHTE
Kennziffer: L II 7 - j/12 SH

Realsteuervergleich in Schleswig-Holstein 2012

Herausgegeben am: 26. November 2013



Impressum

Statistische Berichte

Herausgeber:

Statistisches Amt für Hamburg und Schleswig-Holstein

– Anstalt des öffentlichen Rechts –

Steckelhörn 12
20457 Hamburg

Auskunft zu dieser Veröffentlichung:

Wiebke Radtke
Telefon: 0431/6895-9257
E-Mail: finanzen@statistik-nord.de

Auskunftsdienst:

E-Mail: info@statistik-nord.de
Auskünfte: 040 42831-1766
Bestellungen: 0431 6895-9393

Internet: www.statistik-nord.de

© Statistisches Amt für Hamburg und Schleswig-Holstein, Hamburg 2013
Auszugsweise Vervielfältigung und Verbreitung mit Quellenangabe gestattet.

Sofern in den Produkten auf das Vorhandensein von Copyrightrechten Dritter hingewiesen wird, sind die in deren Produkten ausgewiesenen Copyrightbestimmungen zu wahren. Alle übrigen Rechte bleiben vorbehalten.

Zeichenerklärung:

0	weniger als die Hälfte von 1 in der letzten besetzten Stelle, jedoch mehr als nichts
–	nichts vorhanden (genau Null)
...	Angabe fällt später an
·	Zahlenwert unbekannt oder geheim zu halten
×	Tabellenfach gesperrt, weil Aussage nicht sinnvoll
p	vorläufiges Ergebnis
r	berichtigtes Ergebnis
s	geschätztes Ergebnis
a. n. g.	anderweitig nicht genannt
u. dgl.	und dergleichen
()	Zahlenwert mit eingeschränkter Aussagefähigkeit
/	Zahlenwert nicht sicher genug

Differenzen zwischen der Gesamtzahl und der Summe der Teilzahlen entstehen durch unabhängige Rundungen. Allen Rechnungen liegen ungerundete Zahlen zugrunde.

Erläuterungen	4
----------------------	----------

Tabellen	
-----------------	--

1.	Entwicklung des Realsteueristaufkommens und der Hebesätze	6
2.	Gewerbesteuerumlage und Gemeindeanteil an den Gemeinschaftsteuern 2011 und 2012 nach Gemeindegrößenklassen	7
3.	Realsteueraufbringungskraft und Steuereinnahmekraft 2011 und 2012 nach Gemeindegrößenklassen	7
4.	Streuung der Hebesätze 2012 nach Gemeindegrößenklassen	8
5.	Realsteueristaufkommen, Realsteueraufbringungskraft und Steuereinnahmekraft 2012	
5.1	nach Kreisen	10
5.2	nach Gemeindegrößenklassen	10
5.3	nach Gemeinden	14

Abbildungen	
--------------------	--

1.	Realsteueristaufkommen 2002 bis 2012 nach Steuerarten	6
2.	Streuung der Hebesätze 2012 nach Steuerarten	9
3.	Gewogener durchschnittlicher Hebesatz 2012 nach Steuerarten und Gemeindegrößenklassen	9
4.	Entwicklung der gewogenen durchschnittlichen Hebesätze 2002 bis 2012 nach Steuerarten	9
5.	Anteil des Realsteueristaufkommens und der Gemeindeanteile an den Gemeinschaftsteuern am kommunalen Steueraufkommen 2012	12
6.	Anteil des Realsteueristaufkommens und der Gemeindeanteile an den Gemeinschaftsteuern am kommunalen Steueraufkommen 2012 nach Gemeindegrößenklassen	12
7.	Realsteueraufbringungs- und Steuereinnahmekraft je Einwohner 2012 nach Gemeindegrößenklassen	13
8.	Entwicklung der Realsteueraufbringungs- und Steuereinnahmekraft je Einwohner 2002 bis 2012	13

Erläuterungen

Rechtsgrundlagen

Rechtsgrundlage für den Realsteuervergleich ist § 4 des Gesetzes über die Statistiken der öffentlichen Finanzen und des Personals im öffentlichen Dienst (Finanz- und Personalstatistikgesetz – FPStatG) in der Fassung der Bekanntmachung vom 22. Februar 2006 (BGBl. I S. 438) nach dem Stand der jeweils letzten Änderung.

Datengrundlage und Berichtskreis

Die Angaben über das Realsteueristaufkommen und die Hebesätze werden im Rahmen der kommunalen vierteljährlichen Kassenstatistik erhoben. Für die Gewerbesteuerumlage sowie den Gemeindeanteil an der Einkommen- und der Umsatzsteuer werden jedoch nicht die kassenmäßigen Ergebnisse zugrunde gelegt, sondern die Werte der Jahresschlussrechnung. Diese beinhalten die gezahlten Beträge für das jeweilige Rechnungsjahr einschließlich vorgenommener Schlussabrechnungen.

Da weder Kreis- noch Amtsverwaltungen Realsteuern erheben, beschränkt sich der Berichtskreis auf die kreisfreien Städte und die kreisangehörigen Gemeinden.

Berichtskreis Realsteuervergleich 2012

Gemeinden mit ... bis unter ... Einwohnern	Anzahl 31.12.2012	Bevölkerung 30.06.2012
Kreisfreie Städte		
50 000 - 100 000	2	166 339
200 000 - 500 000	2	453 380
Kreisangehörige Gemeinden		
unter 1 000	724	328 534
1 000 - 2 000	179	241 749
2 000 - 3 000	72	173 723
3 000 - 5 000	46	177 410
5 000 - 10 000	41	297 823
10 000 - 20 000	33	473 130
20 000 - 50 000	16	454 245
50 000 und mehr	1	72 621
Insgesamt	1 116	2 838 954

Ergebnisdarstellung

Gegenstand dieses Berichtes sind Angaben über die Istaufkommen, die Grundbeträge und die Hebesätze von Grundsteuer A, Grundsteuer B und der Gewerbesteuer. Darüber hinaus werden der Anteil der Gemeinden an der Einkommen- und Umsatzsteuer sowie die Gewerbesteuerumlage aller Gemeinden in Schleswig-Holstein dargestellt. Diese Daten bilden die Ausgangsbasis für die berechneten Steuerkraftzahlen.

Die Angaben werden nach Einzelgemeinden und für verschiedene Aggregationsebenen (kreisfreie Städte, kreisangehörige Gemeinden, Kreise und nach Gemeindegrößenklassen) ausgewiesen.

Neben den absoluten Beträgen in 1 000 Euro werden auch Relativzahlen (Euro je Einwohner) und Streuungsangaben zu den Hebesätzen dargestellt. **Den Relativzahlen "Euro je Einwohner" liegt die auf Grundlage der Volkszählung 1987 fortgeschriebene Bevölkerungszahl zum 30.06. des Berichtsjahres zugrunde.** Die Zuordnung der Gemeinden zu den Größenklassen erfolgt ebenfalls nach der auf dieser Grundlage fortgeschriebenen Bevölkerungszahl zum 30.06. und nach dem Gebietsstand vom 31.12. des Berichtsjahres.

Begriffsbestimmungen

Realsteueristaufkommen

Das Realsteueristaufkommen setzt sich aus den Einnahmen der Grundsteuer A, der Grundsteuer B und der Gewerbesteuer (brutto) nach den Ergebnissen der vierteljährlichen Kassenstatistik zusammen.

Die Grundsteuer ist eine Gemeindesteuer. Sie wird auf den im Inland liegenden Grundbesitz erhoben und bleibt in vollem Umfang bei den Gemeinden, denen die Liegenschaften zuzuordnen sind. Unterschieden wird dabei zwischen land- und forstwirtschaftlichem Vermögen (Grundsteuer A) und unbebauten und bebauten Grundstücken, die nicht der Land- und Forstwirtschaft zuzuordnen sind (Grundsteuer B).

Die Gewerbesteuer ist ebenfalls eine Gemeindesteuer und die wichtigste originäre Einnahmequelle der Kommunen zur Finanzierung ihrer öffentlichen Aufgaben. Der Bund und die Länder werden durch eine Umlage am Gewerbesteueristaufkommen beteiligt. Steuergegenstand bei der Gewerbesteuer ist der Gewerbeertrag.

Die Istaufkommen ergeben sich durch die Anwendung der jeweiligen Hebesätze auf die vom Finanzamt festgesetzten Steuermessbeträge. Die jeweiligen Hebesätze werden durch Haushaltssatzung von den Gemeinden festgelegt.

Realsteuergrundbetrag

Die im Realsteuervergleich durchgeführten Berechnungen dienen dazu, vergleichbare Werte für die Kommunen darzustellen. Dabei stellen Steuermessbeträge vergleichbare Angaben über die Grundlagen der Besteuerung dar. Da diese von den Finanzämtern festgesetzten Werte für den Realsteuervergleich nicht zur Verfügung stehen, werden ersatzweise Grundbeträge berechnet.

Der Grundbetrag der einzelnen Realsteuern ergibt sich, indem das jeweilige Istaufkommen durch den dazugehörigen Hebesatz dividiert wird (fiktiver Messbetrag).

Die so berechneten Grundbeträge können von den Steuermessbeträgen abweichen, die als Ergebnis der Veranlagung für einen bestimmten Zeitraum festgesetzt werden. So können beispielsweise in den kassenmäßigen Steuereinnahmen der Gewerbesteuer neben den laufenden Vorauszahlungen für das betreffende Jahr auch periodenfremde Abschluss- oder Nachzahlungen für Vorjahre enthalten sein.

- **Realsteueraufbringungskraft**

Die Einnahmen aus den Realsteuern sind für die einzelnen Gemeinden nicht vergleichbar, da sie das Recht haben, die Hebesätze selbst festzulegen. Aus dem Realsteueristaufkommen einer Gemeinde lässt sich daher nicht ohne weiteres eine Aussage über ihre Steuerkraft ableiten.

Zur Ermittlung der Realsteueraufbringungskraft werden daher die Grundbeträge der Grundsteuer A und B sowie der Gewerbesteuer mit den jeweiligen landesdurchschnittlichen Hebesätzen multipliziert und dann addiert. Die in dieser Form berechnete Realsteueraufbringungskraft stellt ein fiktives Istaufkommen dar. Sie gibt an, wie hoch das Realsteueristaufkommen gewesen wäre, wenn die einzelnen Gemeinden bei jeder Realsteuerart den gewogenen landesdurchschnittlichen Hebesatz angewandt hätten.

- **Gemeindeanteile an Gemeinschaftsteuern**

Die Gemeinden erhalten 15 Prozent des Aufkommens aus der Lohn- und veranlagten Einkommensteuer und 12 Prozent des Aufkommens aus der Abgeltungsteuer. Außerdem steht ihnen seit 1998 als Kompensation für den Wegfall der Gewerbekapitalsteuer ein Anteil von 2,2 Prozent am Umsatzsteueraufkommen zu. Berechnungsgrundlage ist die Jahresschlussrechnung.

- **Gewerbesteuerumlage**

Vom Gewerbesteueraufkommen führen die Gemeinden eine Umlage an Bund und Land ab. 2012 betrug die Gewerbesteuerumlage 70 Prozent des Grundbetrages der Gewerbesteuer. Berechnungsgrundlage ist die Jahresschlussrechnung.

- **Steuereinnahmekraft**

Während sich die Wirtschaftskraft einer Gemeinde in der Realsteueraufbringungskraft widerspiegelt, wird die gemeindliche Finanzkraft durch die Steuereinnahmekraft zum Ausdruck gebracht.

Die Realsteueraufbringungskraft wird hierbei um die Einnahmen aus dem Gemeindeanteil an der Einkommen- und Umsatzsteuer erhöht und um die abzuführende Gewerbesteuerumlage reduziert.

Vergleichbarkeit

Beim Vergleich der Angaben nach Gemeindegrößenklassen verschiedener Jahre ist zu beachten, dass die Zuordnung der einzelnen Städte und Gemeinden entsprechend der jeweiligen Einwohnerzahlen erfolgt und sich daher die Zugehörigkeit zu den Gemeindegrößenklassen ändern kann.

In diesem Bericht werden die Kennziffern Realsteueraufbringungs- und Steuereinnahmekraft in der beschriebenen Art ermittelt. Das Statistische Bundesamt berechnet die Kennziffern Realsteuerkraft und gemeindliche Steuerkraft analog, verwendet dabei allerdings nicht die durchschnittlichen Landeshebesätze des Berichtsjahres, sondern fiktive Werte. Sie betragen 180 Prozent bei der Grundsteuer A, 210 Prozent bei der Grundsteuer B und 250 Prozent bei der Gewerbesteuer. Diese fiktiven Hebesätze sind seit 1970 konstant gehalten worden, damit ein Vergleich der so gewonnenen Steuerkraftzahlen über einen relativ langen Zeitraum möglich ist (Quelle: Destatis Fachserie 14 Reihe 10.1 Realsteuervergleich).

Im Rahmen des Kommunalen Finanzausgleichs werden ebenfalls Steuerkraftzahlen und Steuerkraftmesszahlen ermittelt. Sie unterscheiden sich von den oben aufgeführten Kennzahlen dadurch, dass nicht mit landesdurchschnittlichen Hebesätzen wie beim Realsteuervergleich gerechnet wird, sondern mit durch das Innenministerium Schleswig-Holstein festgelegten Nivellierungshebesätzen.

Weitere Unterschiede zum Kommunalen Finanzausgleich ergeben sich aus der Verwendung von Bevölkerungszahlen verschiedener Stichtage und einer unterschiedlichen zeitlichen Abgrenzung der Gemeinschaft- und Realsteuern. Während beim Kommunalen Finanzausgleich die Bevölkerungszahlen vom 31.03. des Vorjahres zugrunde gelegt werden, gehen in den Realsteuervergleich die Bevölkerungszahlen vom 30.6. des Berichtsjahres ein. Weiterhin verwendet der Finanzausgleich die Real- und Gemeinschaftsteuern vom 01. Juli des vorvergangenen Jahres bis zum 30. Juni des Vorjahres.

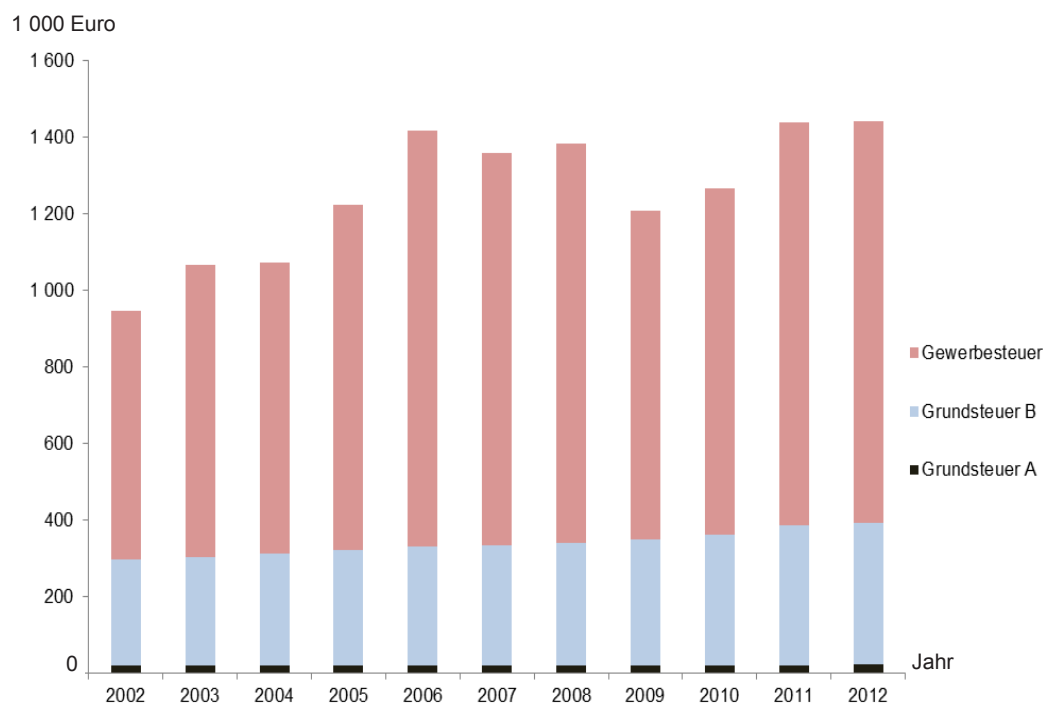
Weitere Erläuterungen finden Sie in der Fachserie 14, Reihe 10.1 des Statistischen Bundesamtes:

<https://www.destatis.de/DE/Publikationen/Thematisch/FinanzenSteuern/Steuern/Realsteuer/Realsteuervergleich.html>

1. Entwicklung des Realsteueristaufkommens und der Hebesätze

Jahr	Istaufkommen			Gewogene Durchschnittshebesätze		
	Grundsteuer		Gewerbsteuer	Grundsteuer		Gewerbsteuer
	A	B		A	B	
	1 000 Euro			%		
1950	12 140	19 230	18 349	175	225	276
1960	13 966	23 750	101 349	194	242	278
1970	14 791	42 990	152 112	199	247	284
1980	14 595	102 769	416 782	221	272	308
1990	15 456	156 612	493 746	225	276	322
2000	17 226	256 606	688 723	250	303	333
2001	17 560	271 745	657 524	256	309	338
2002	17 906	277 665	649 744	259	310	341
2003	18 261	285 253	762 928	262	311	342
2004	18 677	292 086	761 505	268	313	333
2005	18 783	301 425	904 895	270	315	337
2006	19 086	310 533	1 087 278	275	319	339
2007	19 065	314 205	1 026 623	276	321	336
2008	19 509	318 733	1 046 332	277	323	341
2009	19 602	328 476	860 621	279	328	338
2010	19 888	340 602	906 418	285	336	347
2011	20 312	363 918	1 056 742	294	355	356
2012	20 940	370 884	1 049 595	297	359	358

Abbildung 1. Realsteueristaufkommen 2002 bis 2012 nach Steuerarten



2. Gewerbesteuerumlage und Gemeindeanteil an den Gemeinschaftsteuern 2011 und 2012 nach Gemeindegrößenklassen

Gemeinden mit ... bis unter ... Einwohnern	Gewerbesteuerumlage			Gemeindeanteil an Gemeinschaftsteuern		
	2011	2012		2011	2012	
	1 000 Euro	in % der Gewerbesteuer		1 000 Euro	Saldo ¹ in % der Gewerbesteuer	
Kreisfreie Städte						
50 000 - 100 000	11 831	13 162	17,34	52 084	52 433	51,75
200 000 - 500 000	30 955	23 266	16,12	155 800	155 618	91,71
Kreisangehörige Gemeinden						
unter 1 000	17 160	13 831	20,92	105 677	108 430	143,06
1 000 - 2 000	10 885	10 789	21,06	84 449	86 903	148,59
2 000 - 3 000	8 064	7 660	20,31	60 622	61 634	143,11
3 000 - 5 000	9 415	10 093	20,99	63 866	65 189	114,60
5 000 - 10 000	25 665	26 698	21,05	108 618	108 231	64,29
10 000 - 20 000	37 406	38 981	19,78	184 876	184 330	73,76
20 000 - 50 000	46 472	47 545	19,92	180 017	180 050	55,51
50 000 und mehr	9 893	10 459	16,43	39 292	38 966	44,78
Insgesamt	207 748	202 484	19,29	1 035 299	1 041 784	79,96

¹ Gemeindeanteil an Gemeinschaftsteuern minus Gewerbesteuerumlage

3. Realsteueraufbringungskraft und Steuereinnahmekraft 2011 und 2012 nach Gemeindegrößenklassen

Gemeinden mit ... bis unter ... Einwohnern	Realsteueraufbringungskraft		Steuereinnahmekraft		
	2011	2012	2011	2012	
	Euro je Einwohner				in % der Realsteuer- aufbringungskraft
Kreisfreie Städte					
50 000 - 100 000	483,66	532,52	726,69	768,62	144,34
200 000 - 500 000	462,90	378,10	740,20	670,02	177,21
Kreisangehörige Gemeinden					
unter 1 000	410,15	370,60	678,72	658,55	177,70
1 000 - 2 000	369,74	380,06	674,29	694,91	182,84
2 000 - 3 000	368,18	369,66	667,67	680,35	184,05
3 000 - 5 000	405,77	435,42	712,01	745,98	171,32
5 000 - 10 000	578,49	609,28	856,53	883,04	144,93
10 000 - 20 000	545,61	571,03	858,04	878,23	153,80
20 000 - 50 000	663,93	680,36	958,93	972,06	142,88
50 000 und mehr	852,18	902,42	1259,82	1294,96	143,50
Insgesamt	508,53	507,69	800,39	803,33	158,23

4. Streuung der Hebesätze 2012 nach Gemeindegrößenklassen

Gemeinden mit ... bis unter ... Einwohnern	Anzahl der Gemeinden		Davon erheben Gemeinden nach einem Hebesatz von													Gewogener Ø Hebesatz	
	Ins-gesamt	mit Hebe-satz	1	126	151	176	201	226	251	276	300	326	351	376	401		über 475
			bis														
			125	150	175	200	225	250	275	300	325	350	375	400	475		
%																	
Grundsteuer A																	
Kreisfreie Städte																	
50 000 - 100 000	2	2	-	-	-	-	-	-	-	-	-	-	1	1	-	-	380
200 000 - 500 000	2	2	-	-	-	-	-	-	-	-	-	-	-	2	-	-	400
Kreisangehörige Gemeinden																	
unter 1 000	724	722	4	1	-	16	21	59	219	224	63	100	15	-	-	-	283
1 000 - 2 000	179	178	-	-	-	2	4	9	43	48	26	39	7	-	-	-	299
2 000 - 3 000	72	72	-	-	-	-	-	4	14	15	10	23	5	-	1	-	316
3 000 - 5 000	46	46	-	-	-	-	2	1	9	13	7	13	1	-	-	-	299
5 000 - 10 000	41	41	-	-	-	1	-	2	2	10	3	18	5	-	-	-	317
10 000 - 20 000	33	33	-	-	-	1	-	1	2	5	4	16	2	2	-	-	324
20 000 - 50 000	16	16	-	-	-	-	-	-	1	2	1	9	3	-	-	-	333
50 000 und mehr	1	1	-	-	-	-	-	-	-	1	-	-	-	-	-	-	300
Insgesamt	1 116	1 113	4	1	-	20	27	76	290	318	114	218	39	5	1	-	297
Anteil in %		100	0,4	0,1	-	1,8	2,4	6,8	26,1	28,6	10,2	19,6	3,5	0,4	0,1	-	×
Kumuliert in %			0,4	0,4	0,4	2,2	4,7	11,5	37,6	66,1	76,4	96,0	99,5	99,9	100	100	×
Grundsteuer B																	
Kreisfreie Städte																	
50 000 - 100 000	2	2	-	-	-	-	-	-	-	-	-	-	-	-	1	1	465
200 000 - 500 000	2	2	-	-	-	-	-	-	-	-	-	-	-	-	-	2	500
Kreisangehörige Gemeinden																	
unter 1 000	724	722	4	2	-	15	16	54	218	226	69	64	49	5	-	-	288
1 000 - 2 000	179	179	-	-	-	2	1	10	41	51	25	28	16	5	-	-	300
2 000 - 3 000	72	72	-	-	-	-	-	1	17	14	12	11	13	4	-	-	314
3 000 - 5 000	46	46	-	-	-	-	1	1	6	15	8	7	8	-	-	-	315
5 000 - 10 000	41	41	-	-	-	1	-	-	3	9	2	11	11	4	-	-	335
10 000 - 20 000	33	33	-	-	-	-	1	-	1	6	3	8	12	2	-	-	333
20 000 - 50 000	16	16	-	-	-	-	-	-	1	2	1	2	8	2	-	-	350
50 000 und mehr	1	1	-	-	-	-	-	-	-	-	-	-	-	-	1	-	410
Insgesamt	1 116	1 114	4	2	-	18	19	66	287	323	120	131	117	22	2	3	359
Anteil in %		100	0,4	0,2	-	1,6	1,7	5,9	25,8	29,0	10,8	11,8	10,5	2,0	0,2	0,3	×
Kumuliert %			0,4	0,5	0,5	2,2	3,9	9,8	35,5	64,5	75,3	87,1	97,6	99,6	99,7	100	×
Gewerbesteuer																	
Kreisfreie Städte																	
50 000 - 100 000	2	2	-	-	-	-	-	-	-	-	-	-	-	1	1	-	398
200 000 - 500 000	2	2	-	-	-	-	-	-	-	-	-	-	-	-	2	-	430
Kreisangehörige Gemeinden																	
unter 1 000	724	724	-	-	-	-	-	9	11	114	288	215	20	66	1	-	329
1 000 - 2 000	179	179	-	-	-	-	-	-	2	15	74	65	7	16	-	-	325
2 000 - 3 000	72	72	-	-	-	-	-	-	-	4	19	34	5	10	-	-	337
3 000 - 5 000	46	46	-	-	-	-	-	1	-	3	16	21	1	4	-	-	330
5 000 - 10 000	41	41	-	-	-	-	-	-	1	2	7	24	5	2	-	-	328
10 000 - 20 000	33	33	-	-	-	-	-	-	-	1	2	19	6	5	-	-	348
20 000 - 50 000	16	16	-	-	-	-	-	-	-	1	2	6	6	1	-	-	349
50 000 und mehr	1	1	-	-	-	-	-	-	-	-	-	-	-	-	1	-	420
Insgesamt	1 116	1 116	-	-	-	-	-	10	14	140	408	384	50	105	5	-	358
Anteil in %		100	-	-	-	-	-	0,9	1,3	12,5	36,6	34,4	4,5	9,4	0,4	-	×
Kumuliert %			-	-	-	-	-	0,9	2,2	14,7	51,3	85,7	90,1	99,6	100	100	×

Abbildung 2. Streuung der Hebesätze 2012 nach Steuerarten

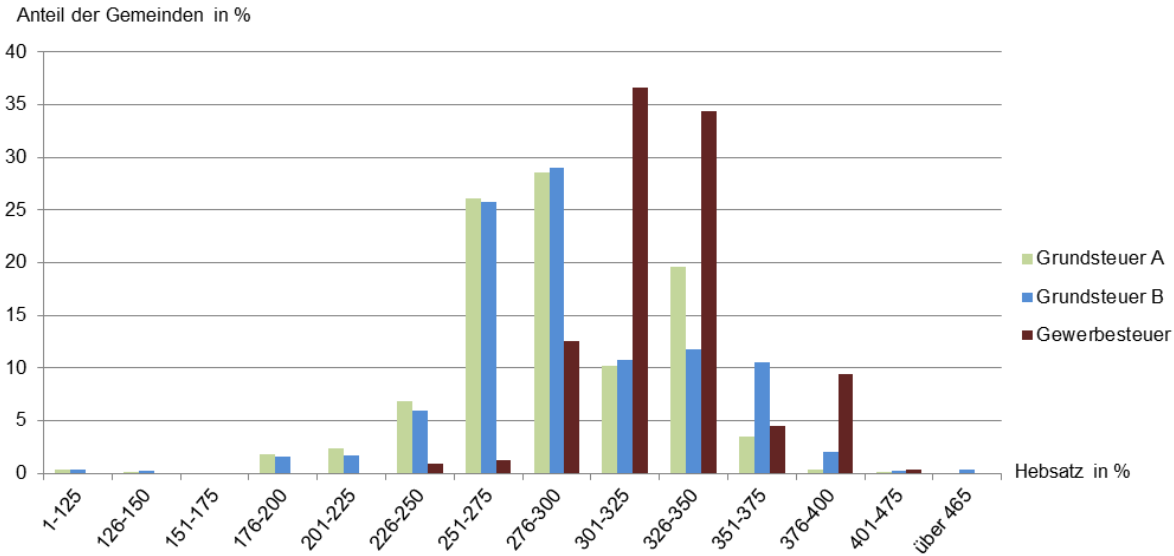


Abbildung 3. Gewogener durchschnittlicher Hebesatz 2012 nach Steuerarten und Gemeindegrößenklassen

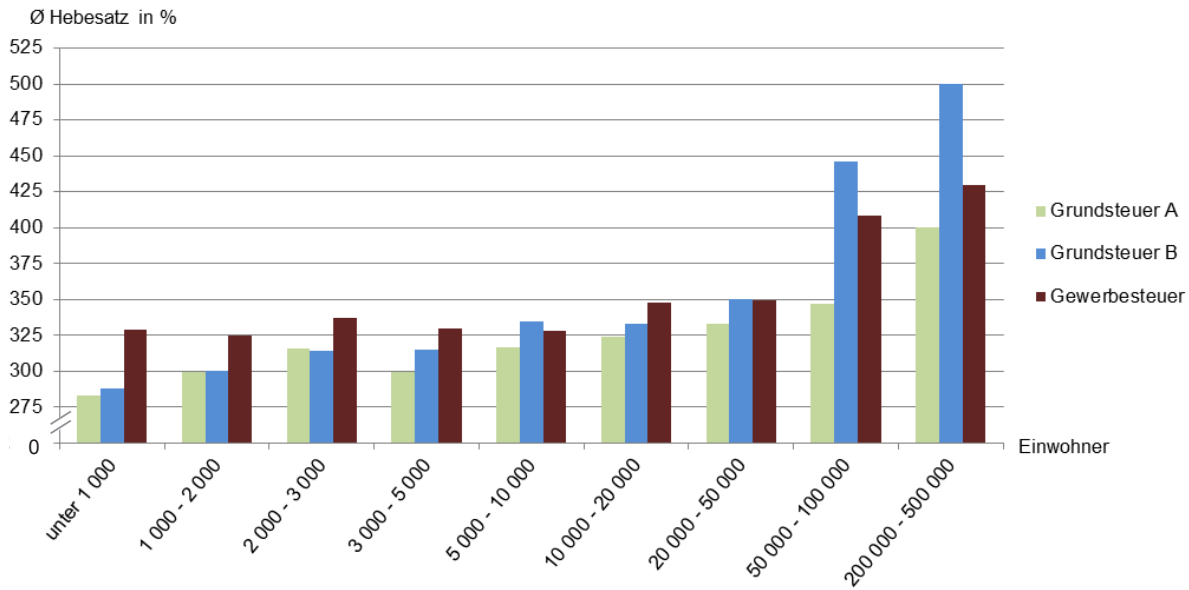
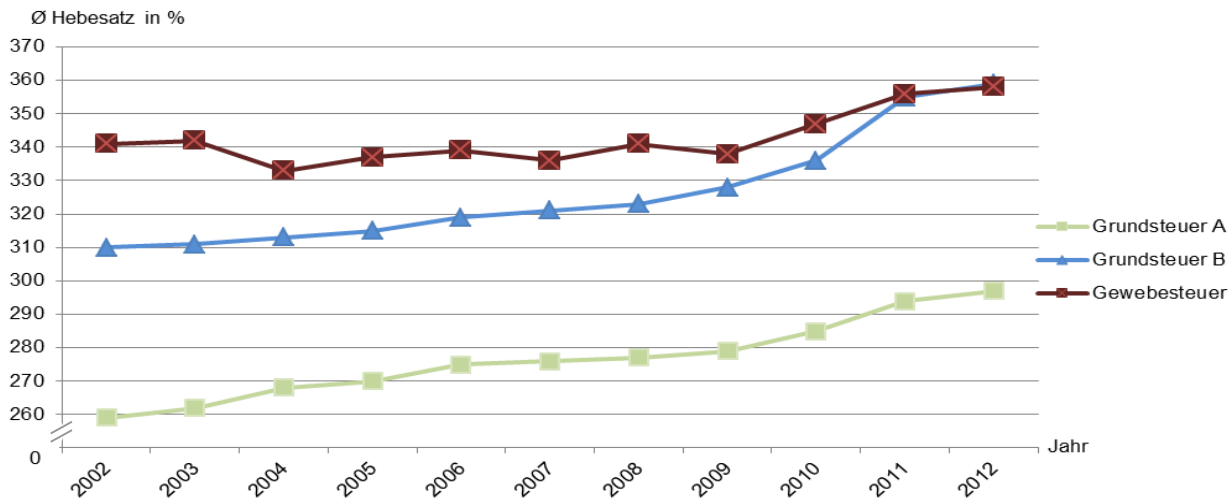


Abbildung 4. Entwicklung der gewogenen durchschnittlichen Hebesätze 2002 bis 2012 nach Steuerarten



5. Realsteueristaufkommen, Realsteueraufbringungskraft und Steuereinnahmekraft 2012

5.1 nach Kreisen

Nr.	KREISFREIE STADT Kreis	Grundsteuer A			Grundsteuer B			Gewerbsteuer			Realsteuer- istaufkommen Euro
		Istaufkommen	Hebesatz	Grundbetrag	Istaufkommen	Hebesatz	Grundbetrag	Istaufkommen	Hebesatz	Grundbetrag	
		Euro	%	Euro	Euro	%	Euro	Euro	%	Euro	
001	FLensburg	29 696	390	7 614	13 922 174	480	2 900 453	40 422 690	405	9 980 911	54 374 560
002	KIEL	89 502	400	22 376	36 212 738	500	7 242 548	80 528 387	430	18 727 532	116 830 627
003	LÜBECK	183 398	400	45 850	34 909 742	500	6 981 948	63 792 152	430	14 835 384	98 885 292
004	NEUMÜNSTER	55 611	375	14 830	12 299 782	450	2 733 285	35 465 834	390	9 093 804	47 821 227
	KREISFREIE STÄDTE	358 207	395	90 670	97 344 436	490	19 858 234	220 209 063	418	52 637 631	317 911 706
051	Dithmarschen	2 004 676	282	709 868	15 645 860	333	4 700 422	46 073 112	341	13 496 859	63 723 648
053	Hzgt. Lauenburg	1 241 380	278	446 528	22 182 527	328	6 771 282	54 058 822	348	15 518 899	77 482 729
054	Nordfriesland	2 905 849	314	926 103	25 220 658	337	7 494 780	83 062 694	352	23 571 712	111 189 201
055	Ostholstein	2 164 965	327	662 527	25 978 069	336	7 739 577	53 908 801	342	15 758 360	82 051 835
056	Pinneberg	1 370 549	294	466 366	39 442 759	324	12 180 187	122 279 178	338	36 128 700	163 092 486
057	Plön	1 424 170	275	517 591	14 727 920	314	4 690 343	42 230 584	317	13 312 971	58 382 674
058	Rendsburg-Eckernförde	2 730 305	292	935 371	28 239 441	314	8 995 839	75 131 063	334	22 521 137	106 100 809
059	Schleswig-Flensburg	2 736 451	305	898 389	21 549 437	322	6 702 491	52 395 857	350	14 983 415	76 681 745
060	Segeberg	1 628 619	293	556 688	33 536 501	342	9 814 334	115 046 379	373	30 836 220	150 211 499
061	Steinburg	1 325 914	269	492 890	16 148 974	321	5 034 837	38 502 546	332	11 584 573	55 977 434
062	Stormarn	1 048 961	303	345 917	30 867 482	331	9 337 192	146 697 044	343	42 795 751	178 613 487
	Kreise	20 581 839	296	6 958 238	273 539 628	328	83 461 284	829 386 080	345	240 508 597	1 123 507 547
	Insgesamt	20 940 046	297	7 048 908	370 884 064	359	103 319 518	1 049 595 143	358	293 146 228	1 441 419 253

5.2 nach Gemeindegrößenklassen

Gemeinden mit ... bis unter ... Einwohnern	Grundsteuer A			Grundsteuer B			Gewerbsteuer			Realsteuer- istaufkommen Euro
	Istaufkommen	Hebesatz	Grundbetrag	Istaufkommen	Hebesatz	Grundbetrag	Istaufkommen	Hebesatz	Grundbetrag	
	Euro	%	Euro	Euro	%	Euro	Euro	%	Euro	
Kreisfreie Städte										
50 000 - 100 000	85 307	380	22 444	26 221 956	465	5 633 738	75 888 524	398	19 074 715	102 195 787
200 000 - 500 000	272 900	400	68 226	71 122 480	500	14 224 496	144 320 539	430	33 562 916	215 715 919
Kreisangehörige Gemeinden										
unter 1 000	9 965 920	283	3 518 291	31 514 165	288	10 938 703	66 125 482	329	20 121 897	107 605 567
1 000 - 2 000	4 355 948	299	1 457 811	25 968 086	300	8 658 541	51 222 670	325	15 772 661	81 546 704
2 000 - 3 000	2 019 893	316	639 235	19 479 664	314	6 203 839	37 716 077	337	11 186 688	59 215 634
3 000 - 5 000	1 090 895	299	365 386	21 040 656	315	6 672 619	48 076 490	330	14 583 242	70 208 041
5 000 - 10 000	1 291 224	317	407 254	38 880 660	335	11 595 925	126 827 979	328	38 719 982	166 999 863
10 000 - 20 000	1 343 262	324	414 130	61 379 990	333	18 417 861	197 043 498	348	56 653 671	259 766 750
20 000 - 50 000	468 125	333	140 607	62 457 684	350	17 847 278	238 711 839	349	68 312 826	301 637 648
50 000 und mehr	46 572	300	15 524	12 818 723	410	3 126 518	63 662 045	420	15 157 630	76 527 340

Noch: 5. Realsteueristaufkommen, Realsteueraufbringungskraft und Steuereinnahmekraft 2012

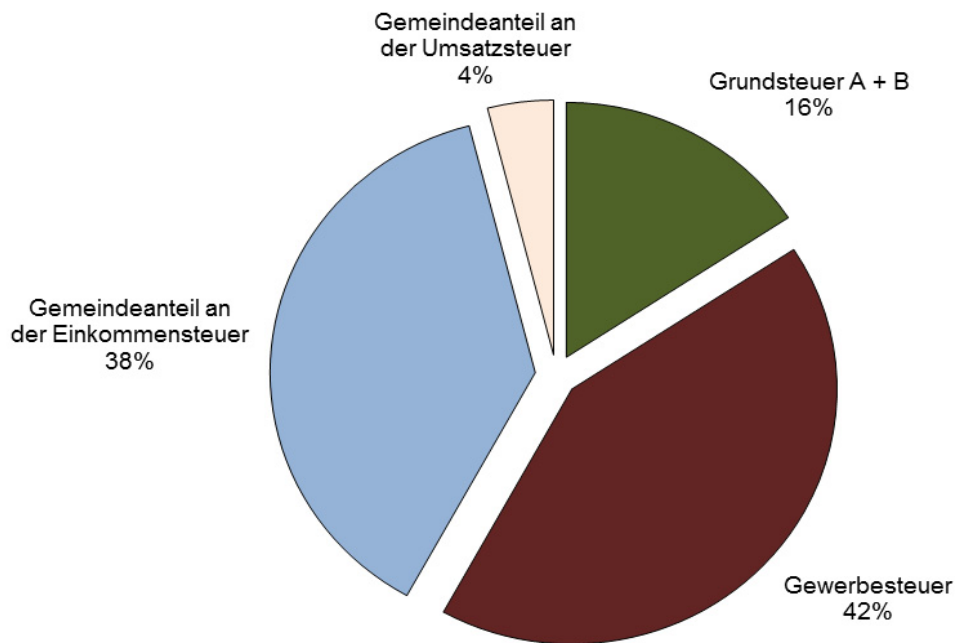
noch: 5.1 nach Kreisen

Nr.	KREISFREIE STADT Kreis	Realsteueraufbringungskraft		Gemeindeanteil an		Gewerbe- steuer- umlage	Steuer- einnahme- kraft	Realsteuer-		Steuer- einnahme- kraft	Einwohner am 30.06.2012
		Insgesamt	Gewerbe- steuer	der Einkommen- steuer	der Umsatz- steuer			istauf- kommen	aufbrin- gungskraft		
001	FLENSBURG	46 166 901	35 731 661	24 403 508	4 552 467	6 886 825	68 236 051	608,32	516,49	763,39	89 385
002	KIEL	93 111 769	67 044 565	71 069 211	14 366 730	12 926 451	165 621 259	482,19	384,30	683,56	242 291
003	LÜBECK	78 312 043	53 110 675	58 746 596	11 435 216	10 339 221	138 154 634	468,45	370,99	654,49	211 089
004	NEUMÜNSTER	42 412 356	32 555 818	19 881 135	3 596 333	6 274 720	59 615 104	621,43	551,14	774,68	76 954
	KREISFREIE STÄDTE	260 003 069	188 442 719	174 100 450	33 950 746	36 427 217	431 627 048	512,99	419,55	696,49	619 719
051	Dithmarschen	67 301 590	48 318 762	35 610 671	3 946 922	9 316 259	97 542 924	475,85	502,57	728,39	133 915
053	Hzgt. Lauenburg	81 192 752	55 557 660	67 760 169	4 302 211	10 936 027	142 319 105	413,05	432,82	758,68	187 589
054	Nordfriesland	114 043 513	84 386 726	44 182 154	5 212 333	16 374 218	147 063 782	674,37	691,68	891,95	164 879
055	Ostholstein	86 167 715	56 414 926	60 144 000	5 191 796	10 873 190	140 630 321	402,19	422,36	689,32	204 014
056	Pinneberg	174 452 718	129 340 741	124 872 344	9 969 912	24 826 992	284 467 982	533,43	570,59	930,42	305 741
057	Plön	66 036 018	47 660 435	42 496 299	2 184 561	9 198 122	101 518 756	438,26	495,71	762,06	133 216
058	Rendsburg-Eckernförde	115 698 786	80 625 669	92 434 032	6 573 852	15 663 055	199 043 615	395,00	430,73	741,01	268 611
059	Schleswig-Flensburg	80 370 785	53 640 627	55 968 765	4 006 611	10 337 147	130 009 014	389,22	407,95	659,90	197 012
060	Segeberg	147 280 490	110 393 665	100 368 506	10 131 399	21 216 784	236 563 611	576,75	565,50	908,31	260 445
061	Steinburg	61 011 727	41 472 773	41 230 970	5 151 059	7 948 471	99 445 285	423,55	461,64	752,45	132 162
062	Stormarn	187 756 683	153 208 789	102 855 649	9 138 157	29 366 507	270 383 982	771,05	810,52	1167,20	231 651
	Kreise	1 181 312 777	861 020 773	767 923 559	65 808 813	166 056 772	1 848 988 377	506,26	532,31	833,16	2 219 235
	Insgesamt	1 441 315 846	1 049 463 492	942 024 009	99 759 559	202 483 989	2 280 615 425	507,73	507,69	803,33	2 838 954

noch: 5.2 nach Gemeindegrößenklassen

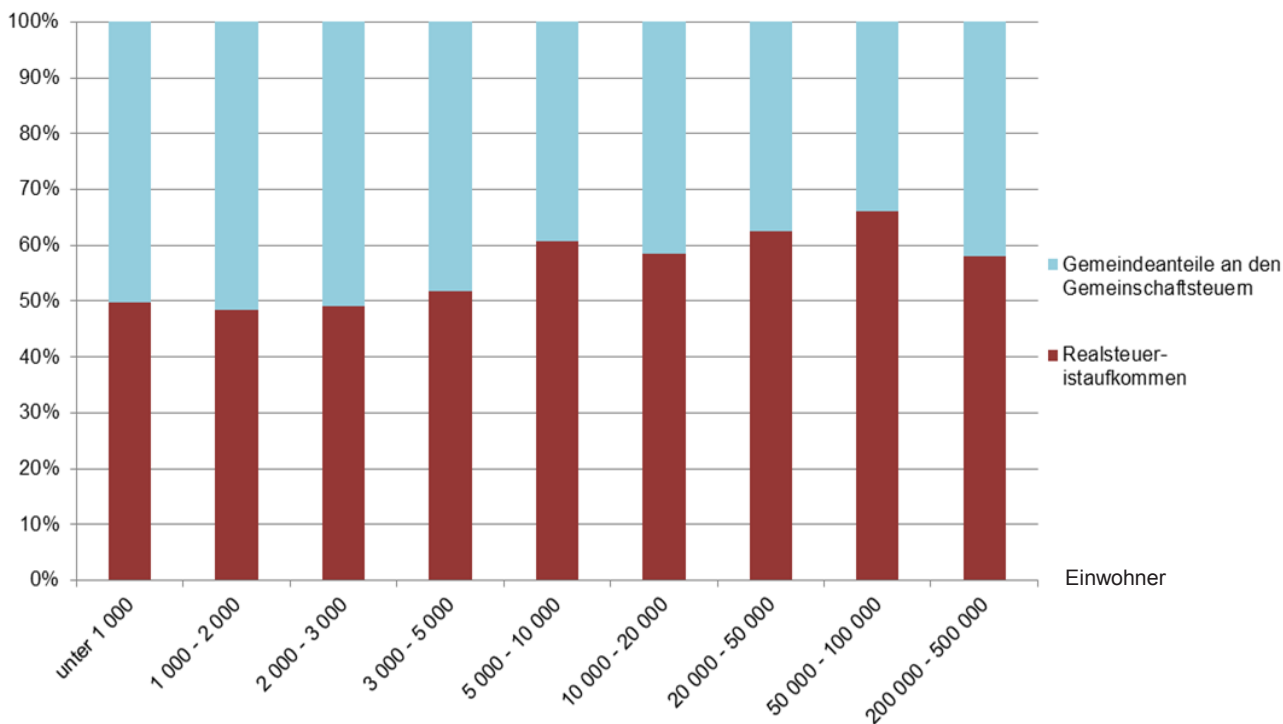
Gemeinden mit ... bis unter ... Einwohnern	Realsteueraufbringungskraft		Gemeindeanteil an		Gewerbe- steuer- umlage	Steuer- einnahme- kraft	Realsteuer-		Steuer- einnahme- kraft	Einwohner am 30.06.2012
	Insgesamt	Gewerbe- steuer	der Einkommen- steuer	der Umsatz- steuer			istauf- kommen	aufbrin- gungskraft		
Kreisfreie Städte										
50 000 - 100 000	88 579 257	68 287 479	44 284 643	8 148 800	13 161 545	127 851 155	614,38	532,52	768,62	166 339
200 000 - 500 000	171 423 812	120 155 240	129 815 807	25 801 946	23 265 672	303 775 893	475,79	378,10	670,02	453 380
Kreisangehörige Gemeinden										
unter 1 000	121 755 670	72 036 390	103 323 073	5 107 367	13 831 212	216 354 898	327,53	370,60	658,55	328 534
1 000 - 2 000	91 879 993	56 466 123	82 615 876	4 286 652	10 789 033	167 993 488	337,32	380,06	694,91	241 749
2 000 - 3 000	64 218 656	40 048 344	58 709 019	2 924 665	7 659 865	118 192 475	340,86	369,66	680,35	173 723
3 000 - 5 000	77 247 903	52 208 004	61 381 813	3 806 755	10 092 975	132 343 496	395,74	435,42	745,98	177 410
5 000 - 10 000	181 456 454	138 617 539	99 870 279	8 360 847	26 697 635	262 989 945	560,74	609,28	883,04	297 823
10 000 - 20 000	270 170 231	202 820 141	168 113 324	16 216 430	38 981 130	415 518 855	549,04	571,03	878,23	473 130
20 000 - 50 000	309 049 249	244 559 917	160 563 468	19 486 951	47 545 492	441 554 176	664,04	680,36	972,06	454 245
50 000 und mehr	65 534 621	54 264 315	33 346 707	5 619 146	10 459 430	94 041 044	1 053,79	902,42	1294,96	72 621

Abbildung 5. Anteil des Realsteueristaufkommens und der Gemeindeanteile an den Gemeinschaftsteuern am kommunalen Steueraufkommen² 2012

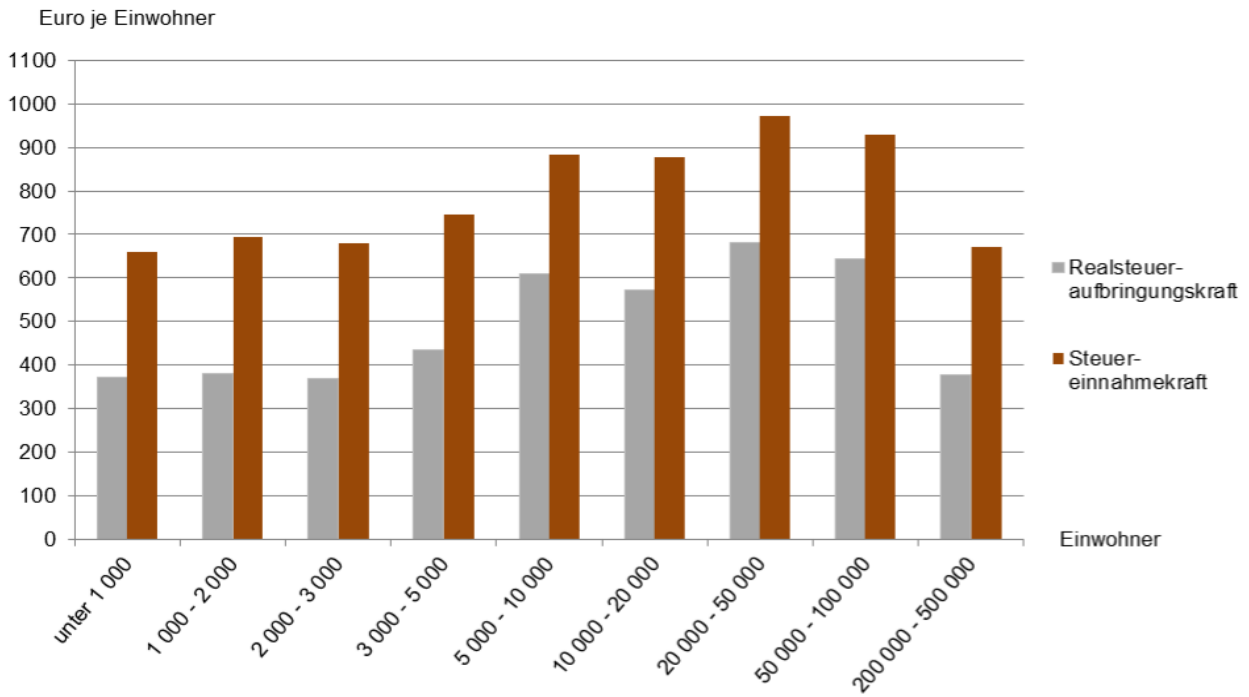


² ohne sonstige Gemeindesteuern und steuerähnliche Einnahmen

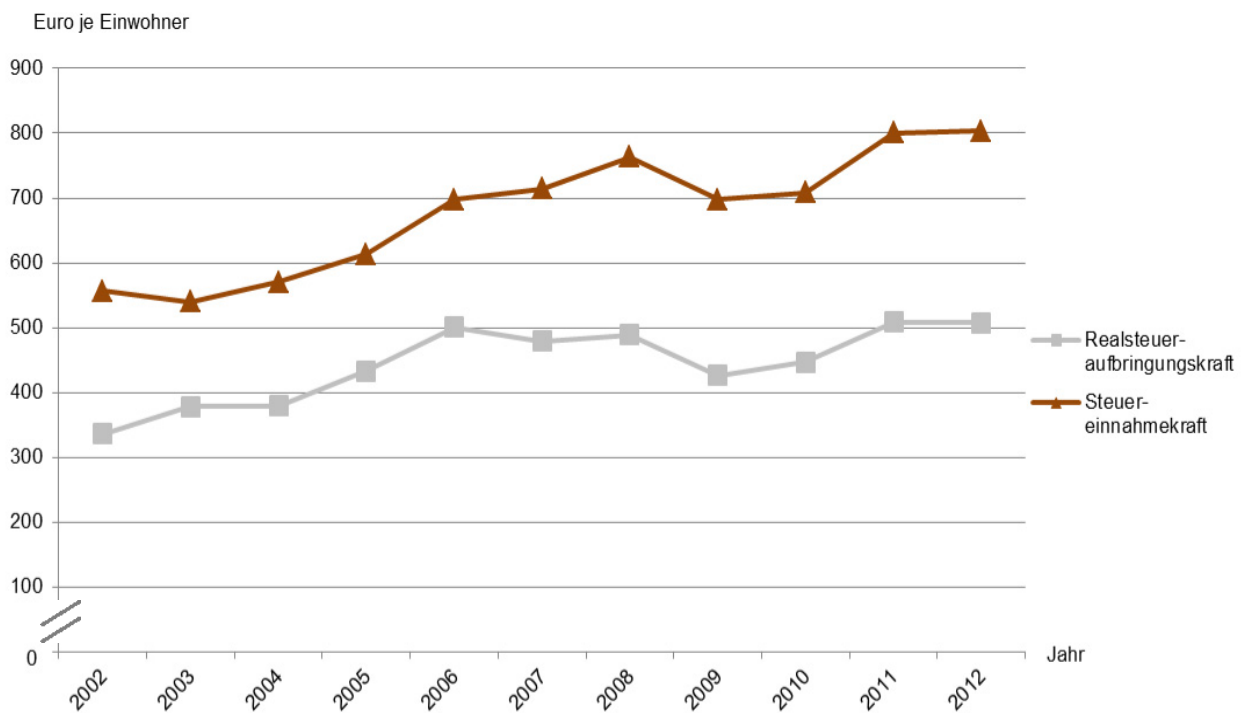
Abbildung 6. Anteil des Realsteueristaufkommens und der Gemeindeanteile an den Gemeinschaftsteuern am kommunalen Steueraufkommen 2012 nach Gemeindegrößenklassen



**Abbildung 7. Realsteueraufbringungs- und Steuereinnahmekraft je Einwohner 2012
nach Gemeindegrößenklassen**



**Abbildung 8. Entwicklung der Realsteueraufbringungs- und Steuereinnahmekraft
je Einwohner 2002 bis 2012**



Noch: 5. Realsteueristaufkommen, Realsteueraufbringungskraft und Steuereinnahmekraft 2012

5.3 nach Gemeinden

Nr.	Kreisfreie Stadt Kreis Gemeinde	Grundsteuer A			Grundsteuer B			Gewerbesteuer			Realsteuer- istaufkommen Euro
		Ist- aufkommen	Hebesatz	Grund- betrag	Ist- aufkommen	Hebesatz	Grund- betrag	Ist- aufkommen	Hebesatz	Grund- betrag	
		Euro	%	Euro	Euro	%	Euro	Euro	%	Euro	
001	Flensburg, Stadt	29 696	390	7 614	13 922 174	480	2 900 453	40 422 690	405	9 980 911	54 374 560
002	Kiel, Landeshauptstadt	89 502	400	22 376	36 212 738	500	7 242 548	80 528 387	430	18 727 532	116 830 627
003	Lübeck, Hansestadt	183 398	400	45 850	34 909 742	500	6 981 948	63 792 152	430	14 835 384	98 885 292
004	Neumünster, Stadt	55 611	375	14 830	12 299 782	450	2 733 285	35 465 834	390	9 093 804	47 821 227
51 Dithmarschen											
001	Albersdorf	19 605	350	5 601	493 091	370	133 268	989 636	350	282 753	1 502 332
002	Arkebek	6 922	260	2 662	13 458	260	5 176	12 583	320	3 932	32 963
003	Averlak	9 773	330	2 962	50 094	350	14 313	103 858	350	29 674	163 725
004	Bargenstedt	17 847	250	7 139	70 910	250	28 364	258 609	280	92 360	347 366
005	Barkenholm	6 973	260	2 682	12 079	260	4 646	3 959	310	1 277	23 011
006	Barlt	38 423	290	13 249	50 755	290	17 502	62 071	320	19 397	151 249
008	Bergwörden	5 361	280	1 915	1 740	260	669	304	310	98	7 405
010	Brickeln	6 524	260	2 509	11 569	260	4 450	12 104	320	3 783	30 197
011	Brunsbüttel, Stadt	70 173	370	18 966	2 178 027	370	588 656	11 451 012	360	3 180 837	13 699 212
012	Buchholz	15 289	270	5 663	74 084	270	27 439	101 518	320	31 724	190 891
013	Büsum	9 113	350	2 604	1 376 038	370	371 902	1 895 389	350	541 540	3 280 540
014	Büsumer Deichhausen	4 616	250	1 846	64 535	250	25 814	45 342	300	15 114	114 493
015	Bunsoh	17 179	370	4 643	79 641	370	21 525	73 260	350	20 931	170 080
016	Burg (Dithmarschen)	7 732	310	2 494	400 954	310	129 340	407 744	340	119 925	816 430
017	Busenwurth	11 246	270	4 165	23 736	270	8 791	565 453	270	209 427	600 435
019	Dellstedt	25 530	310	8 235	50 757	310	16 373	96 032	340	28 245	172 319
020	Delve	13 608	260	5 234	53 526	260	20 587	49 021	310	15 813	116 155
021	Diekhusen-Fahrstedt	14 418	280	5 149	55 192	280	19 711	92 238	300	30 746	161 848
022	Dingen	9 786	280	3 495	49 529	280	17 689	115 820	285	40 639	175 135
023	Dörpling	8 555	280	3 055	49 739	280	17 764	66 842	320	20 888	125 136
024	Eddelak	14 072	280	5 026	98 925	280	35 330	218 231	310	70 397	331 228
026	Eggstedt	14 190	260	5 458	51 994	260	19 998	53 304	310	17 195	119 488
027	Elpersbüttel	33 851	300	11 284	63 696	300	21 232	70 023	320	21 882	167 570
028	Epenwörden	20 565	270	7 617	53 696	270	19 887	205 576	310	66 315	279 837
030	Fedderingen	10 834	260	4 167	20 965	260	8 063	61 348	310	19 790	93 147
032	Frestedt	9 527	260	3 664	24 450	260	9 404	11 110	310	3 584	45 087
033	Friedrichsgabekoog	-	-	-	-	-	-	74 634	240	31 098	74 634
034	Friedrichskoog	118 385	310	38 189	359 477	310	115 960	1 243 470	340	365 726	1 721 332
035	Gaushorn	5 063	260	1 947	11 209	260	4 311	26 055	310	8 405	42 327
036	Glüsing	6 312	240	2 630	6 430	250	2 572	104 847	300	34 949	117 589
037	Großenrade	8 086	260	3 110	31 663	260	12 178	13 382	310	4 317	53 131
038	Groven	13 959	290	4 813	8 388	300	2 796	4 321	330	1 309	26 668
039	Gudendorf	7 341	270	2 719	34 052	270	12 612	100 700	280	35 964	142 093
043	Hedwigenkoog	30 561	260	11 754	17 565	260	6 756	257 779	310	83 155	305 905
044	Heide, Stadt	36 606	360	10 168	2 983 552	380	785 145	7 932 133	360	2 203 370	10 952 291
045	Hellschen Heringsand-Unterschaar	15 319	280	5 471	11 777	280	4 206	64 716	300	21 572	91 812
046	Helse	23 683	300	7 894	69 399	300	23 133	68 819	300	22 940	161 901
047	Hemme	40 398	310	13 032	40 742	310	13 143	344 893	320	107 779	426 033
048	Hemmingstedt	49 750	350	14 214	337 379	370	91 184	1 026 332	350	293 238	1 413 461
049	Hennstedt	25 975	270	9 620	178 878	270	66 251	627 623	320	196 132	832 476
050	Hillgroven	6 630	220	3 014	9 380	220	4 264	39 229	300	13 076	55 239
051	Hochdonn	4 593	260	1 767	88 091	260	33 881	20 012	310	6 455	112 696
052	Hövede	4 044	300	1 348	4 643	300	1 548	97	310	31	8 784
053	Hollingstedt	6 757	260	2 599	20 589	260	7 919	17 601	310	5 678	44 947
054	Immenstedt	4 198	260	1 615	4 920	260	1 892	18 927	320	5 915	28 045
057	Kaiser-Wilhelm-Koog	22 454	190	11 818	17 450	190	9 184	564 159	250	225 664	604 063
058	Karolinenkoog	30 201	310	9 742	12 058	310	3 890	83 272	340	24 492	125 531
060	Kleve	12 559	260	4 830	30 431	260	11 704	67 323	310	21 717	110 313
061	Krempel	5 169	280	1 846	55 844	290	19 257	13 881	320	4 338	74 894
062	Kronprinzenkoog	85 385	350	24 396	82 703	370	22 352	713 070	350	203 734	881 158
063	Krumstedt	17 913	270	6 634	33 810	270	12 522	37 339	270	13 829	89 062

Noch: 5. Realsteueristaufkommen, Realsteueraufbringungskraft und Steuereinnahmekraft 2012

noch: 5.3 nach Gemeinden

Nr.	Kreisfreie Stadt Kreis Gemeinde	Realsteuer- aufbringungskraft		Gemeindeanteil an		Gewerbe- steuer- umlage	Steuer- einnahme- kraft	Realsteuer-		Steuer- einnahme- kraft	Einwohner am 30.06.2012
		Insgesamt	Gewerbe- steuer	der Einkommen- steuer	der Umsatz- steuer			istauf- kommen	aufbrin- gungskraft		
001	Flensburg, Stadt	46 166 901	35 731 661	24 403 508	4 552 467	6 886 825	68 236 051	608,32	516,49	763,39	89 385
002	Kiel, Landeshauptstadt	93 111 769	67 044 565	71 069 211	14 366 730	12 926 451	165 621 259	482,19	384,30	683,56	242 291
003	Lübeck, Hansestadt	78 312 043	53 110 675	58 746 596	11 435 216	10 339 221	138 154 634	468,45	370,99	654,49	211 089
004	Neumünster, Stadt	42 412 356	32 555 818	19 881 135	3 596 333	6 274 720	59 615 104	621,43	551,14	774,68	76 954
51 Dithmarschen											
001	Albersdorf	1 507 323	1 012 256	804 017	66 851	195 097	2 183 094	430,34	431,77	625,35	3 491
002	Arkebek	40 565	14 077	66 412	846	2 712	105 111	140,87	173,35	449,19	234
003	Averlak	166 414	106 233	174 181	6 639	20 472	326 762	275,63	280,16	550,10	594
004	Bargenstedt	453 679	330 649	224 390	9 642	63 725	623 986	380,88	497,46	684,20	912
005	Barkenholm	29 217	4 572	62 363	596	879	91 297	132,25	167,91	524,70	174
006	Barlt	171 623	69 441	192 832	5 269	13 380	356 344	190,49	216,15	448,80	794
008	Bergwörden	8 441	351	18 087	20	63	26 485	211,57	241,17	756,71	35
010	Brickeln	36 971	13 543	39 659	924	2 607	74 947	139,16	170,37	345,38	217
011	Brunsbüttel, Stadt	13 557 000	11 387 396	4 257 571	910 358	2 194 774	16 530 155	1 053,30	1 042,37	1 270,96	13 006
012	Buchholz	228 897	113 572	280 912	5 134	21 886	493 057	179,07	214,73	462,53	1 066
013	Büsum	3 281 575	1 938 713	997 604	157 080	373 659	4 062 600	648,33	648,53	802,89	5 060
014	Büsumer Deichhausen	152 263	54 108	91 282	3 164	10 425	236 284	331,86	441,34	684,88	345
015	Bunsoh	165 998	74 933	234 376	6 758	14 439	392 693	197,31	192,57	455,56	862
016	Burg (Dithmarschen)	901 070	429 332	1 107 915	58 667	82 745	1 984 907	192,06	211,97	466,93	4 251
017	Busenwurth	793 679	749 749	66 977	4 029	144 502	720 183	2 092,11	2 765,43	2 509,35	287
019	Dellstedt	184 354	101 117	154 209	4 182	20 271	322 474	223,79	239,42	418,80	770
020	Delve	146 063	56 611	176 817	7 660	10 955	319 585	166,65	209,56	458,52	697
021	Diekhusen-Fahrstedt	196 126	110 071	205 644	3 378	21 212	383 936	222,93	270,15	528,84	726
022	Dingen	219 372	145 488	206 303	4 866	28 038	402 503	269,44	337,50	619,24	650
023	Dörpling	147 625	74 779	138 101	3 479	13 721	275 484	208,21	245,63	458,38	601
024	Eddelak	393 783	252 021	474 310	12 025	48 571	831 547	245,72	292,12	616,87	1 348
026	Eggstedt	149 561	61 558	185 673	3 126	11 861	326 499	153,58	192,24	419,66	778
027	Elpersbüttel	188 074	78 338	256 137	3 902	15 095	433 018	194,62	218,44	502,92	861
028	Epenwörden	331 424	237 408	202 159	7 108	45 755	494 936	352,88	417,94	624,13	793
030	Fedderingen	112 170	70 848	79 035	1 732	13 651	179 286	348,87	420,11	671,48	267
032	Frestedt	57 473	12 831	93 543	1 631	2 472	150 175	117,72	150,06	392,10	383
033	Friedrichsgabekeoog	111 331	111 331	25 340	5 724	21 452	120 943	1 435,27	2 140,98	2 325,83	52
034	Friedrichskoog	1 839 016	1 309 299	657 345	56 983	252 347	2 300 997	705,75	754,00	943,42	2 439
035	Gaushorn	51 349	30 090	58 029	4 543	5 798	108 123	226,35	274,59	578,20	187
036	Glüsing	142 161	125 117	45 783	3 851	24 164	167 631	1 013,70	1 225,53	1 445,09	116
037	Großenrade	68 411	15 455	105 036	2 679	2 977	173 149	106,05	136,55	345,61	501
038	Groven	29 019	4 686	22 043	1 004	900	51 166	224,10	243,86	429,97	119
039	Gudendorf	182 103	128 751	131 319	19 425	24 811	308 036	353,47	452,99	766,26	402
043	Hedwigenkoog	356 858	297 695	45 593	5 556	57 373	350 634	1 096,43	1 279,06	1 256,75	279
044	Heide, Stadt	10 736 935	7 888 065	5 220 414	916 272	1 520 322	15 353 299	526,78	516,42	738,46	20 791
045	Hellschen Heringsand-Unterschaar	108 577	77 228	38 153	441	14 880	132 291	510,07	603,21	734,95	180
046	Helse	188 617	82 125	275 259	5 936	15 827	453 985	167,43	195,05	469,48	967
047	Hemme	471 737	385 849	145 260	6 130	69 561	553 566	756,72	837,90	983,24	563
048	Hemmingstedt	1 419 359	1 049 792	856 583	199 733	202 328	2 273 347	486,56	488,59	782,56	2 905
049	Hennstedt	968 565	702 153	464 041	46 395	140 561	1 338 440	438,61	510,31	705,18	1 898
050	Hillgroven	71 072	46 812	22 985	9 378	9 021	94 414	726,83	935,16	1 242,29	76
051	Hochdonn	149 990	23 109	278 463	3 955	4 450	427 958	93,60	124,58	355,45	1 204
052	Hövede	9 672	111	22 043	923	21	32 617	133,09	146,55	494,20	66
053	Hollingstedt	56 475	20 327	78 565	1 589	3 916	132 713	151,34	190,15	446,85	297
054	Immenstedt	32 765	21 176	35 327	200	4 079	64 213	295,21	344,89	675,93	95
057	Kaiser-Wilhelm-Koog	875 947	807 877	108 803	10 736	155 704	839 782	1 585,47	2 299,07	2 204,15	381
058	Karolinenkoog	130 580	87 681	44 180	1 750	16 894	159 616	980,71	1 020,16	1 247,00	128
060	Kleve	134 109	77 747	130 094	1 949	14 980	251 172	258,34	314,07	588,22	427
061	Krempel	90 146	15 530	103 340	5 706	2 990	196 202	125,03	150,49	327,55	599
062	Kronprinzenkoog	882 068	729 368	275 166	18 025	140 574	1 034 685	1 009,34	1 010,39	1 185,21	873
063	Krumstedt	114 165	49 508	146 862	2 223	9 538	253 712	168,68	216,22	480,52	528

5.3 nach Gemeinden

Nr.	Kreisfreie Stadt Kreis Gemeinde	Grundsteuer A			Grundsteuer B			Gewerbesteuer			Realsteuer- istaufkommen Euro
		Ist- aufkommen	Hebesatz	Grund- betrag	Ist- aufkommen	Hebesatz	Grund- betrag	Ist- aufkommen	Hebesatz	Grund- betrag	
		Euro	%	Euro	Euro	%	Euro	Euro	%	Euro	
064	Kuden	11 249	260	4 327	42 313	260	16 274	43 782	320	13 682	97 344
065	Lehe	29 226	310	9 428	101 929	310	32 880	77 095	340	22 675	208 250
067	Lieth	6 126	300	2 042	80 670	300	26 890	239 133	330	72 465	325 929
068	Linden	14 615	280	5 220	60 105	280	21 466	93 346	320	29 171	168 066
069	Lohe-Rickelshof	6 101	270	2 260	188 253	270	69 723	704 275	310	227 185	898 629
071	Lunden	3 525	330	1 068	156 259	356	43 893	410 846	350	117 385	570 630
072	Marne, Stadt	4 135	350	1 181	748 096	370	202 188	2 324 780	350	664 223	3 077 011
073	Marnerdeich	3 320	320	1 038	32 604	320	10 189	42 740	340	12 571	78 664
074	Meldorf, Stadt	21 432	350	6 123	931 135	370	251 658	2 551 037	350	728 868	3 503 604
075	Neuenkirchen	45 786	250	18 314	55 340	250	22 136	210 581	300	70 194	311 707
076	Neufeld	20 412	250	8 165	40 688	250	16 275	55 786	300	18 595	116 886
077	Neufelderkoog	13 203	180	7 335	4 655	180	2 586	29 091	250	11 636	46 949
078	Nindorf	11 240	270	4 163	97 706	270	36 187	409 599	310	132 129	518 545
079	Norddeich	14 208	260	5 465	33 603	260	12 924	45 047	320	14 077	92 858
080	Norderheistedt	5 802	260	2 232	8 626	260	3 318	3 281	310	1 058	17 709
081	Nordenwörden	29 417	230	12 790	6 435	115	5 596	298 498	380	78 552	334 350
082	Nordhastedt	33 656	350	9 616	288 198	370	77 891	319 380	350	91 251	641 234
083	Odderade	8 785	280	3 138	29 025	280	10 366	14 697	310	4 741	52 507
084	Oesterdeichstrich	9 339	220	4 245	18 963	220	8 620	54 390	280	19 425	82 692
085	Offenbüttel	16 925	280	6 045	18 679	290	6 441	2 363	320	738	37 967
086	Osterrade	26 574	280	9 491	23 990	290	8 272	29 610	320	9 253	80 174
087	Ostrohe	4 706	270	1 743	97 880	270	36 252	115 353	340	33 927	217 939
088	Pahlen	13 442	270	4 979	99 315	270	36 783	312 025	310	100 653	424 782
089	Quickborn	5 485	260	2 110	10 974	260	4 221	5 524	320	1 726	21 983
090	Ramhusen	6 439	200	3 220	4 993	200	2 497	12 067	280	4 310	23 499
092	Rehm-Flehde-Bargen	12 808	280	4 574	53 231	290	18 356	183 438	330	55 587	249 477
093	Reinsbüttel	12 969	260	4 988	33 418	260	12 853	106 704	310	34 421	153 091
096	Sankt Annen	24 443	310	7 885	27 179	310	8 767	- 238	340	- 70	51 384
097	Sankt Michaelisdonn	21 939	275	7 978	299 753	285	105 176	1 161 517	310	374 683	1 483 209
098	Sarzbüttel	12 962	300	4 321	63 654	300	21 218	15 087	330	4 572	91 703
099	Schafstedt	21 746	292	7 447	118 854	292	40 703	162 239	330	49 163	302 839
100	Schalkholz	10 540	270	3 904	55 202	270	20 445	74 927	310	24 170	140 669
102	Schlichting	16 942	260	6 516	12 654	260	4 867	49 994	310	16 127	79 590
103	Schmedeswurth	13 576	290	4 681	11 033	290	3 804	- 364	340	- 107	24 245
104	Schrum	4 161	270	1 541	4 041	270	1 497	- 3 221	330	- 976	4 981
105	Schülp	24 925	230	10 837	23 497	230	10 216	67 075	380	17 651	115 497
107	Stelle-Wittenwurth	9 073	225	4 032	22 274	225	9 900	39 229	300	13 076	70 576
108	Strübbel	8 306	270	3 076	8 756	270	3 243	46 873	310	15 120	63 935
109	Süderdeich	18 639	290	6 427	47 242	290	16 290	70 614	320	22 067	136 495
110	Süderhastedt	16 597	260	6 383	56 976	260	21 914	67 549	310	21 790	141 122
113	Wörden	52 214	360	14 504	143 491	380	37 761	470 040	380	123 695	665 745
114	Tellingstedt	20 543	260	7 901	228 509	260	87 888	830 344	310	267 853	1 079 396
117	Tielenhemme	14 505	300	4 835	13 943	300	4 648	512	340	151	28 960
118	Trennewurth	9 536	180	5 298	11 216	180	6 231	54 584	250	21 834	75 336
119	Volsemenhusen	22 228	200	11 114	8 508	200	4 254	126 451	280	45 161	157 187
120	Wallen	2 204	270	816	2 550	270	944	81	310	26	4 835
121	Warwerort	2 929	200	1 465	27 834	200	13 917	10 252	280	3 661	41 015
122	Weddingstedt	18 239	270	6 755	210 043	270	77 794	1 072 008	340	315 296	1 300 290
125	Welmbüttel	4 183	260	1 609	37 595	260	14 460	29 221	310	9 426	70 999
126	Wennbüttel	8 046	350	2 299	7 983	370	2 158	164	350	47	16 193
127	Wesselburen, Stadt	9 459	350	2 703	334 950	370	90 527	927 157	350	264 902	1 271 566
128	Wesselburener Deichhausen	9 906	260	3 810	11 182	260	4 301	64 890	310	20 932	85 978
129	Wesselburenerkoog	22 339	220	10 154	16 994	220	7 725	10 015	310	3 231	49 348
130	Wesseln	5 218	330	1 581	213 349	330	64 651	859 088	350	245 454	1 077 655
131	Westerborstel	5 861	280	2 093	8 456	280	3 020	37 567	310	12 118	51 884
132	Westerdeichstrich	11 497	260	4 422	122 217	260	47 007	79 707	310	25 712	213 421
133	Wiemerstedt	6 462	260	2 485	10 557	260	4 060	21 187	310	6 835	38 206
134	Windbergen	19 992	270	7 404	51 203	270	18 964	101 756	290	35 088	172 951

Noch: 5. Realsteueristaufkommen, Realsteueraufbringungskraft und Steuereinnahmekraft 2012

noch: 5.3 nach Gemeinden

Nr.	Kreisfreie Stadt Kreis Gemeinde	Realsteuer- aufbringungskraft		Gemeindeanteil an		Gewerbe- steuer- umlage	Steuer- einnahme- kraft	Realsteuer-		Steuer- einnahme- kraft	Einwohner am 30.06.2012
		Insgesamt	Gewerbe- steuer	der Einkommen- steuer	der Umsatz- steuer			istauf- kommen	aufbrin- gungskraft		
064	Kuden	120 257	48 982	173 804	5 361	9 437	289 985	149,76	185,01	446,13	650
065	Lehe	227 217	81 177	220 527	6 105	15 672	438 177	197,58	215,58	415,73	1 054
067	Lieth	362 025	259 425	114 833	54 920	51 506	480 272	812,79	902,81	1 197,69	401
068	Linden	196 998	104 432	277 897	8 927	20 125	463 697	198,89	233,13	548,75	845
069	Lohe-Rickelshof	1 070 340	813 322	657 627	22 531	156 754	1 593 744	440,72	524,93	781,63	2 039
071	Lunden	580 986	420 238	258 020	47 637	74 469	812 174	355,75	362,21	506,34	1 604
072	Marne, Stadt	3 107 281	2 377 918	1 458 630	186 641	458 310	4 294 242	536,25	541,53	748,39	5 738
073	Marnerdeich	84 666	45 004	92 601	1 646	8 671	170 242	234,82	252,73	508,19	335
074	Meldorf, Stadt	3 530 984	2 609 347	2 012 070	415 379	502 917	5 455 516	474,10	477,81	738,23	7 390
075	Neuenkirchen	385 156	251 295	305 592	11 689	48 431	654 006	306,20	378,35	642,44	1 018
076	Neufeld	149 247	66 570	182 093	1 662	12 828	320 174	192,88	246,28	528,34	606
077	Neufelderkoog	72 726	41 657	62 644	1 425	8 026	128 769	321,57	498,12	881,98	146
078	Nindorf	615 297	473 022	325 845	16 601	91 166	866 577	436,49	517,93	729,44	1 188
079	Norddeich	113 024	50 396	99 667	5 229	9 710	208 210	229,85	279,76	515,37	404
080	Norderheistedt	22 329	3 788	29 202	202	727	51 006	124,71	157,25	359,20	142
081	Nordenwörden	339 292	281 216	105 036	4 836	54 197	394 967	1 160,94	1 178,10	1 371,41	288
082	Nordhastedt	634 868	326 679	770 859	20 768	62 960	1 363 535	230,74	228,45	490,66	2 779
083	Odderade	63 507	16 973	94 107	3 349	3 269	157 694	161,06	194,81	483,72	326
084	Oesterdeichstrich	113 096	69 542	51 151	976	13 399	151 824	281,27	384,68	516,41	294
085	Offenbüttel	43 719	2 642	69 899	4 087	508	117 197	133,22	153,40	411,22	285
086	Osterrade	91 010	33 126	108 333	2 879	6 338	195 884	189,54	215,15	463,08	423
087	Ostrohe	256 781	121 459	343 461	11 189	23 407	588 024	233,59	275,22	630,25	933
088	Pahlen	507 177	360 338	243 324	12 334	71 572	691 263	360,90	430,91	587,31	1 177
089	Quickborn	27 599	6 179	62 079	357	1 188	88 847	109,92	138,00	444,24	200
090	Ramhusen	33 957	15 430	58 500	131	2 973	89 615	144,17	208,33	549,79	163
092	Rehm-Flehde-Bargen	278 484	199 001	109 840	30 979	38 352	380 951	453,59	506,33	692,64	550
093	Reinsbüttel	184 183	123 227	116 999	3 402	23 747	280 837	344,80	414,83	632,52	444
096	Sankt Annen	54 641	- 251	95 050	6 166	- 49	155 906	151,13	160,71	458,55	340
097	Sankt Michaelisdonn	1 742 642	1 341 365	878 531	60 509	258 529	2 423 153	418,04	491,16	682,96	3 548
098	Sarzbüttel	105 374	16 368	212 897	7 467	3 154	322 584	128,80	148,00	453,07	712
099	Schafstedt	344 246	176 004	343 650	10 011	33 919	663 988	233,49	265,42	511,94	1 297
100	Schalkholz	171 522	86 529	134 992	11 439	16 674	301 279	247,66	301,98	530,42	568
102	Schlichting	94 561	57 735	55 014	2 207	11 124	140 658	355,31	422,15	627,94	224
103	Schmedeswurth	27 176	- 383	57 934	1 258	- 76	86 444	125,62	140,81	447,90	193
104	Schrum	6 457	- 3 494	28 826	2 002	- 675	37 960	74,34	96,37	566,57	67
105	Schülps	132 052	63 191	113 797	11 842	12 179	245 512	243,15	278,00	516,87	475
107	Stelle-Wittenwurth	94 328	46 812	141 492	3 314	9 021	230 113	146,12	195,30	476,42	483
108	Strübbel	74 908	54 130	20 724	1 543	10 433	86 742	770,30	902,51	1 045,08	83
109	Süderdeich	156 569	79 000	110 971	2 018	15 222	254 336	272,99	313,14	508,67	500
110	Süderhastedt	175 637	78 008	205 267	7 593	15 032	373 465	165,05	205,42	436,80	855
113	Wörden	621 467	442 828	344 027	26 135	85 346	906 283	517,28	482,88	704,18	1 287
114	Tellingstedt	1 297 898	958 914	629 931	62 508	190 833	1 799 504	429,18	516,06	715,51	2 515
117	Tielenhemme	31 587	541	35 892	168	99	67 548	201,11	219,35	469,08	144
118	Trennewurth	116 270	78 166	64 057	888	15 061	166 154	297,77	459,57	656,74	253
119	Volsenhusen	209 957	161 676	116 811	2 363	31 158	297 973	452,99	605,06	858,71	347
120	Wallen	5 906	93	12 999	24	17	18 912	155,97	190,52	610,06	31
121	Warwerort	67 419	13 106	51 811	617	2 524	117 323	145,96	239,93	417,52	281
122	Weddingstedt	1 428 102	1 128 760	714 808	53 547	217 550	1 978 907	575,10	631,62	875,24	2 261
125	Welmbüttel	90 435	33 745	132 449	1 572	6 501	217 955	154,35	196,60	473,82	460
126	Wennbüttel	14 743	168	28 355	569	31	43 636	202,41	184,29	545,45	80
127	Wesselburen, Stadt	1 281 369	948 349	593 286	58 874	182 778	1 750 751	421,89	425,14	580,87	3 014
128	Wesselburener Deichhausen	101 694	74 937	33 724	1 014	14 439	121 993	636,87	753,29	903,65	135
129	Wesselburenerkoog	69 457	11 567	40 979	2 891	2 226	111 101	365,54	514,50	822,97	135
130	Wesseln	1 115 518	878 725	465 454	53 691	169 359	1 465 304	784,89	812,47	1 067,23	1 373
131	Westerborstel	60 440	43 382	42 674	1 539	8 358	96 295	455,12	530,18	844,69	114
132	Westerdeichstrich	273 937	92 049	193 774	11 157	17 738	461 130	229,48	294,56	495,84	930
133	Wiernerstedt	46 424	24 469	43 239	151	4 712	85 102	240,29	291,97	535,23	159
134	Windbergen	215 686	125 615	199 709	3 520	24 172	394 743	211,69	264,00	483,16	817

Noch: 5. Realsteueristaufkommen, Realsteueraufbringungskraft und Steuereinnahmekraft 2012

5.3 nach Gemeinden

Nr.	Kreisfreie Stadt Kreis Gemeinde	Grundsteuer A			Grundsteuer B			Gewerbesteuer			Realsteuer- istaufkommen Euro
		Ist- aufkommen	Hebesatz	Grund- betrag	Ist- aufkommen	Hebesatz	Grund- betrag	Ist- aufkommen	Hebesatz	Grund- betrag	
		Euro	%	Euro	Euro	%	Euro	Euro	%	Euro	
135	Wolmersdorf	7 595	260	2 921	23 752	260	9 135	9 104	300	3 035	40 451
136	Wrohm	17 131	310	5 526	61 738	310	19 915	78 823	340	23 183	157 692
137	Nordermeldorf	56 600	260	21 769	38 881	260	14 954	72 556	280	25 913	168 037
138	Tensbüttele-Röst	21 264	290	7 332	42 121	290	14 524	63 256	320	19 768	126 641
139	Süderdorf	21 735	270	8 050	18 633	270	6 901	30 715	310	9 908	71 083
140	Oesterwurth	24 977	220	11 353	13 075	220	5 943	106 174	300	35 391	144 226
141	Süderheistedt	12 186	260	4 687	45 272	260	17 412	84 710	310	27 326	142 168
53 Herzogtum Lauenburg											
001	Albsfelde	3 638	264	1 378	6 325	264	2 396	648	310	209	10 611
002	Alt Mölln	7 365	260	2 833	102 424	260	39 394	237 294	300	79 098	347 083
003	Aumühle	421	330	128	455 102	330	137 910	602 308	330	182 518	1 057 831
004	Bäk	5 488	280	1 960	110 419	330	33 460	164 068	270	60 766	279 975
005	Bälu	12 645	260	4 863	22 392	260	8 612	16 506	310	5 325	51 543
006	Basedow	8 614	240	3 589	45 241	240	18 850	59 472	320	18 585	113 327
007	Basthorst	8 244	240	3 435	35 714	240	14 881	48 677	300	16 226	92 635
008	Behlendorf	11 439	250	4 576	27 123	250	10 849	84 462	300	28 154	123 024
009	Berkenthin	9 034	250	3 614	173 470	260	66 719	221 831	300	73 944	404 335
010	Besenthal	7 130	260	2 742	3 826	260	1 472	1 408	310	454	12 364
011	Bliestorf	9 901	250	3 960	52 216	250	20 886	32 232	300	10 744	94 349
012	Börnsen	10 444	350	2 984	597 899	350	170 828	1 339 444	330	405 892	1 947 787
013	Borstorf	8 524	300	2 841	26 540	300	8 847	29 438	310	9 496	64 502
014	Breitenfelde	18 787	280	6 710	173 556	280	61 984	311 471	320	97 335	503 814
015	Bröthen	4 228	300	1 409	27 132	300	9 044	8 416	330	2 550	39 776
016	Brunsmark	2 368	290	817	13 553	290	4 673	6 367	330	1 929	22 288
017	Brunstorf	14 401	280	5 143	73 608	290	25 382	83 395	300	27 798	171 404
018	Buchholz	4 636	310	1 495	25 243	310	8 143	2 679	340	788	32 558
019	Buchhorst	6 903	260	2 655	22 787	260	8 764	7 066	310	2 279	36 756
020	Büchen	14 918	350	4 262	773 814	370	209 139	3 406 458	350	973 274	4 195 190
021	Dahmker	3 631	280	1 297	16 251	280	5 804	139 205	300	46 402	159 087
022	Dalldorf	5 393	250	2 157	26 651	260	10 250	11 399	300	3 800	43 443
023	Dassendorf	9 832	350	2 809	480 765	350	137 361	678 225	320	211 945	1 168 822
024	Düchelsdorf	4 803	230	2 088	10 231	240	4 263	479	325	147	15 513
025	Duvensee	14 089	277	5 086	41 694	277	15 052	59 061	310	19 052	114 844
026	Einhaus	3 204	270	1 187	44 816	290	15 454	1 011	310	326	49 031
027	Elmenhorst	5 872	235	2 499	137 320	245	56 049	514 662	280	183 808	657 854
028	Escheburg	7 581	300	2 527	369 219	300	123 073	223 481	330	67 722	600 281
029	Fitzen	6 096	280	2 177	34 887	280	12 460	14 463	310	4 665	55 446
030	Fredeburg	4 478	280	1 599	4 344	290	1 498	13 671	300	4 557	22 493
031	Fuhlenhagen	9 302	250	3 721	22 154	250	8 862	18 827	300	6 276	50 283
032	Geesthacht, Stadt	18 580	360	5 161	3 816 245	360	1 060 068	14 043 887	375	3 745 037	17 878 712
033	Giesensdorf	3 578	290	1 234	10 057	290	3 468	3 375	330	1 023	17 010
034	Göldenitz	5 449	265	2 056	18 537	265	6 995	22 109	305	7 249	46 095
035	Göttin	2 852	220	1 296	5 169	240	2 154	- 624	300	- 208	7 397
036	Grabau	3 682	250	1 473	25 503	270	9 446	14 728	300	4 909	43 913
037	Grambek	3 367	250	1 347	50 317	250	20 127	236 578	300	78 859	290 262
038	Grinau	6 094	260	2 344	20 192	260	7 766	18 056	310	5 825	44 342
039	Groß Boden	3 707	260	1 426	15 872	260	6 105	50 329	310	16 235	69 908
040	Groß Disnack	6 201	310	2 000	6 008	310	1 938	3 628	340	1 067	15 837
041	Groß Grönau	2 144	220	975	471 883	350	134 824	440 155	280	157 198	914 182
042	Groß Pampau	6 329	290	2 182	15 054	290	5 191	62 458	315	19 828	83 841
043	Groß Sarau	23 767	280	8 488	103 562	280	36 986	66 329	250	26 532	193 658
044	Groß Schenkenberg	5 334	220	2 425	41 033	240	17 097	40 501	280	14 465	86 868
045	Grove	5 509	265	2 079	22 639	265	8 543	7 901	280	2 822	36 049
046	Gudow	48 286	350	13 796	198 312	370	53 598	84 362	350	24 103	330 960
047	Gülzow	21 781	350	6 223	131 470	370	35 532	33 919	350	9 691	187 170
048	Güster	5 312	330	1 610	218 284	350	62 367	318 180	350	90 909	541 776

Noch: 5. Realsteueristaufkommen, Realsteueraufbringungskraft und Steuereinnahmekraft 2012

noch: 5.3 nach Gemeinden

Nr.	Kreisfreie Stadt Kreis Gemeinde	Realsteuer- aufbringungskraft		Gemeindeanteil an		Gewerbe- steuer- umlage	Steuer- einnahme- kraft	Realsteuer-		Steuer- einnahme- kraft	Einwohner am 30.06.2012
		Insgesamt	Gewerbe- steuer	der Einkommen- steuer	der Umsatz- steuer			istauf- kommen	aufbrin- gungskraft		
135	Wolmersdorf	52 335	10 865	113 232	894	2 092	164 369	119,68	154,84	486,30	338
136	Wrohm	170 902	82 995	164 572	10 468	16 039	329 903	227,22	246,26	475,36	694
137	Nordermeldorf	211 108	92 769	178 514	5 133	17 878	376 877	275,02	345,51	616,82	611
138	Tensbüttele-Röst	144 686	70 769	133 202	7 958	13 637	272 209	180,92	206,69	388,87	700
139	Süderdorf	84 155	35 471	89 963	740	6 861	167 997	195,82	231,83	462,80	363
140	Oesterwurth	181 753	126 700	80 731	4 503	24 417	242 570	552,59	696,37	929,39	261
141	Süderheistedt	174 256	97 827	176 158	7 215	18 852	338 777	249,42	305,71	594,35	570
53 Herzogtum Lauenburg											
001	Albsfelde	13 443	748	35 233	71	143	48 604	171,15	216,82	783,94	62
002	Alt Mölln	433 009	283 171	311 433	20 816	54 574	710 684	375,63	468,62	769,14	924
003	Aumühle	1 148 891	653 414	1 863 418	66 083	121 001	2 957 391	353,20	383,60	987,44	2 995
004	Bäk	343 484	217 542	313 034	7 120	41 926	621 712	330,16	405,05	733,15	848
005	Bälu	64 424	19 064	77 811	1 535	2 282	141 488	207,00	258,73	568,22	249
006	Basedow	144 865	66 534	224 956	1 066	12 821	358 066	160,07	204,61	505,74	708
007	Basthorst	121 714	58 089	152 514	2 807	11 192	265 843	232,17	305,05	666,27	399
008	Behlendorf	153 330	100 791	134 238	1 472	19 423	269 617	315,45	393,15	691,33	390
009	Berkenthin	514 975	264 720	597 714	22 143	51 018	1 083 814	198,40	252,69	531,80	2 038
010	Besenthal	15 053	1 625	19 593	368	310	34 704	160,57	195,49	450,70	77
011	Bliestorf	125 206	38 464	193 774	12 074	7 411	323 643	150,48	199,69	516,18	627
012	Börnsen	2 075 228	1 453 093	1 949 897	84 274	274 921	3 834 478	466,54	497,06	918,44	4 175
013	Borstorf	74 195	33 996	88 173	893	6 549	156 712	227,92	262,17	553,75	283
014	Breitenfelde	590 911	348 459	563 236	22 217	67 158	1 109 206	273,96	321,32	603,16	1 839
015	Bröthen	45 782	9 129	123 688	2 164	1 757	169 877	146,77	168,94	626,85	271
016	Brunsmark	26 108	6 906	49 833	210	1 330	74 821	135,90	159,20	456,23	164
017	Brunstorf	205 913	99 517	253 028	6 623	19 178	446 386	278,71	334,82	725,83	615
018	Buchholz	36 494	2 821	112 759	886	541	149 598	139,14	155,96	639,31	234
019	Buchhorst	47 507	8 159	53 601	7 124	1 570	106 662	224,12	289,68	650,38	164
020	Büchen	4 247 788	3 484 321	1 816 693	277 861	671 556	5 670 786	748,21	757,59	1 011,38	5 607
021	Dahmker	190 807	166 119	90 999	1 723	32 013	251 516	1 104,77	1 325,05	1 746,64	144
022	Dalldorf	56 808	13 604	131 696	409	2 618	186 295	114,93	150,29	492,84	378
023	Dassendorf	1 260 232	758 763	1 546 803	35 920	146 240	2 696 715	374,38	403,66	863,78	3 122
024	Düchelsdorf	22 031	526	50 586	100	100	72 617	98,18	139,44	459,60	158
025	Duvensee	137 348	68 206	165 608	4 645	13 144	294 457	225,63	269,84	578,50	509
026	Einhaus	60 172	1 167	155 340	1 697	223	216 986	134,70	165,31	596,12	364
027	Elmenhorst	866 671	658 033	313 411	25 809	126 825	1 079 066	720,54	949,26	1 181,89	913
028	Escheburg	691 782	242 445	1 829 505	28 671	46 725	2 503 233	177,86	204,97	741,70	3 375
029	Fitzen	67 898	16 701	114 079	609	3 216	179 370	147,46	180,58	477,05	376
030	Fredeburg	26 441	16 314	9 233	2 985	3 142	35 517	624,81	734,47	986,58	36
031	Fuhlenhagen	65 334	22 468	97 218	2 503	4 327	160 728	167,61	217,78	535,76	300
032	Geesthacht, Stadt	17 228 204	13 407 232	10 007 686	1 163 091	2 840 067	25 558 914	603,56	581,60	862,84	29 622
033	Giesensdorf	19 777	3 662	35 327	1 037	704	55 437	144,15	167,60	469,81	118
034	Göldenitz	57 169	25 951	80 542	1 715	4 998	134 428	198,69	246,42	579,43	232
035	Göttin	10 837	- 745	32 311	272	- 146	43 566	164,38	240,82	968,13	45
036	Grabau	55 860	17 574	86 007	490	3 385	138 972	155,17	197,39	491,07	283
037	Grambek	358 572	282 315	146 201	12 511	54 410	462 874	699,43	864,03	1 115,36	415
038	Grinau	55 696	20 854	77 717	4 066	4 015	133 464	136,02	170,85	409,40	326
039	Groß Boden	84 273	58 121	86 949	1 338	11 201	161 359	353,07	425,62	814,94	198
040	Groß Disnack	16 717	3 820	38 340	965	733	55 289	182,03	192,15	635,51	87
041	Groß Grönau	1 049 683	562 769	1 521 369	41 323	108 464	2 503 911	258,24	296,52	707,32	3 540
042	Groß Pampau	96 101	70 984	59 158	9 535	13 678	151 116	594,62	681,57	1 071,74	141
043	Groß Sarau	252 974	94 985	334 137	6 358	18 304	575 165	209,36	273,49	621,80	925
044	Groß Schenkenberg	120 365	51 785	194 433	4 603	9 981	309 420	164,83	228,40	587,13	527
045	Grove	46 947	10 103	112 384	582	1 946	157 967	147,74	192,41	647,41	244
046	Gudow	319 680	86 289	479 397	22 003	16 628	804 452	204,04	197,09	495,96	1 622
047	Gülzow	180 736	34 694	454 809	5 226	6 684	634 087	150,22	145,05	508,90	1 246
048	Güster	554 134	325 454	482 129	12 765	62 725	986 303	427,94	437,70	779,07	1 266

Noch: 5. Realsteueristaufkommen, Realsteueraufbringungskraft und Steuereinnahmekraft 2012

5.3 nach Gemeinden

Nr.	Kreisfreie Stadt Kreis Gemeinde	Grundsteuer A			Grundsteuer B			Gewerbesteuer			Realsteuer- istaufkommen Euro
		Ist- aufkommen	Hebesatz	Grund- betrag	Ist- aufkommen	Hebesatz	Grund- betrag	Ist- aufkommen	Hebesatz	Grund- betrag	
		Euro	%	Euro	Euro	%	Euro	Euro	%	Euro	
049	Hamfelde	1 461	200	731	41 531	200	20 766	60 096	250	24 038	103 088
050	Hamwarde	7 369	330	2 233	67 967	330	20 596	39 493	320	12 342	114 829
051	Harmsdorf	3 885	230	1 689	26 178	250	10 471	52 464	290	18 091	82 527
052	Havekost	6 515	250	2 606	10 383	250	4 153	37 306	300	12 435	54 204
053	Hohenhorn	11 406	350	3 259	66 342	350	18 955	80 521	310	25 975	158 269
054	Hollenbek	10 990	290	3 790	34 836	290	12 012	3 848	310	1 241	49 674
056	Hornbek	3 500	220	1 591	17 199	240	7 166	4 612	300	1 537	25 311
057	Horst	15 198	270	5 629	14 502	270	5 371	767	310	247	30 467
058	Juliusburg	7 508	260	2 888	11 450	260	4 404	2 124	310	685	21 082
059	Kankelau	3 561	290	1 228	21 991	290	7 583	13 429	330	4 069	38 981
060	Kasseburg	9 719	260	3 738	50 713	260	19 505	17 202	310	5 549	77 634
061	Kastorf	8 876	250	3 550	96 808	250	38 723	473 501	280	169 108	579 185
062	Kittlitz	20 280	220	9 218	21 442	240	8 934	1 523	280	544	43 245
064	Klein Pampau	3 382	300	1 127	66 281	300	22 094	24 582	330	7 449	94 245
066	Klein Zecher	14 623	270	5 416	19 664	270	7 283	14 888	310	4 803	49 175
067	Klempau	16 567	270	6 136	53 447	270	19 795	64 942	300	21 647	134 956
068	Klinkrade	10 842	277	3 914	45 258	277	16 339	51 080	310	16 477	107 180
069	Koberg	14 757	260	5 676	58 508	260	22 503	44 374	310	14 314	117 639
070	Köthel	1 756	250	702	26 006	250	10 402	11 731	300	3 910	39 493
071	Kollow	14 174	280	5 062	51 860	290	17 883	28 259	320	8 831	94 293
072	Kröppelshagen Fahrendorf	13 210	340	3 885	154 327	340	45 390	232 315	330	70 398	399 852
073	Krützen	12 689	300	4 230	29 960	300	9 987	18 911	350	5 403	61 560
074	Krukow	11 284	260	4 340	12 929	260	4 973	20 734	310	6 688	44 947
075	Krummesse	2 624	277	947	139 898	277	50 505	99 844	300	33 281	242 366
076	Kuddewörde	7 774	255	3 049	144 046	255	56 489	142 254	300	47 418	294 074
077	Kühsen	9 088	260	3 495	27 769	260	10 680	22 951	310	7 404	59 808
078	Kulpin	8 362	220	3 801	15 468	240	6 445	9 016	280	3 220	32 846
079	Labenz	10 227	270	3 788	70 736	270	26 199	53 027	310	17 105	133 990
080	Langenlehsten	4 005	280	1 430	13 534	280	4 834	6 331	310	2 042	23 870
081	Lankau	16 862	270	6 245	37 209	270	13 781	17 207	310	5 551	71 278
082	Lanze	7 094	260	2 728	21 408	260	8 234	7 586	310	2 447	36 088
083	Lauenburg/Elbe, Stadt	4 334	370	1 171	1 320 373	370	356 858	2 816 787	370	761 294	4 141 494
084	Lehmrade	4 868	270	1 803	52 434	270	19 420	68 752	310	22 178	126 054
085	Linau	12 208	260	4 695	107 280	260	41 262	139 097	310	44 870	258 585
086	Lüchow	5 878	270	2 177	21 651	270	8 019	1 396	310	450	28 925
087	Lüttau	12 621	260	4 854	55 324	260	21 278	268 301	300	89 434	336 246
088	Mechow	6 922	310	2 233	7 366	310	2 376	218	260	84	14 506
089	Möhnsen	8 865	280	3 166	56 786	290	19 581	168 733	320	52 729	234 384
090	Mölln, Stadt	4 223	350	1 207	2 158 364	340	634 813	4 961 955	350	1 417 701	7 124 542
091	Mühlenrade	4 856	270	1 799	15 174	270	5 620	22 478	280	8 028	42 508
092	Müssen	15 312	290	5 280	96 593	290	33 308	253 770	330	76 900	365 675
093	Mustin	14 061	280	5 022	66 918	280	23 899	30 010	290	10 348	110 989
094	Niendorf bei Berkenthin	3 539	260	1 361	21 110	310	6 810	14 794	260	5 690	39 443
095	Niendorf/Stecknitz	8 889	260	3 419	51 073	260	19 643	25 951	300	8 650	85 913
096	Nusse	8 329	270	3 085	98 366	270	36 432	149 567	310	48 247	256 262
097	Panten	17 837	260	6 860	48 408	260	18 618	27 465	310	8 860	93 710
098	Pogez	7 674	277	2 770	49 681	277	17 935	162 311	310	52 358	219 666
099	Poggensee	7 663	310	2 472	28 057	310	9 051	11 908	350	3 402	47 628
100	Ratzeburg, Stadt	11 130	350	3 180	1 914 346	370	517 391	2 735 991	350	781 712	4 661 467
101	Ritzerau	7 377	270	2 732	19 347	270	7 166	3 102	310	1 001	29 826
102	Römnitz	6 112	290	2 108	5 562	290	1 918	3 626	290	1 250	15 300
103	Rondeshagen	13 861	250	5 544	57 908	220	26 322	78 337	300	26 112	150 106
104	Roseburg	16 882	260	6 493	46 007	260	17 695	97 361	310	31 407	160 250
106	Sahms	6 461	290	2 228	32 765	290	11 298	6 531	300	2 177	45 757
107	Salem	21 941	290	7 566	79 814	290	27 522	47 346	330	14 347	149 101
108	Sandesneben	8 827	260	3 395	165 431	260	63 627	309 128	310	99 719	483 386
109	Schiphorst	12 909	277	4 660	46 489	277	16 783	80 554	310	25 985	139 952
110	Schmilau	13 898	250	5 559	54 961	250	21 984	148 371	300	49 457	217 230

Noch: 5. Realsteueristaufkommen, Realsteueraufbringungskraft und Steuereinnahmekraft 2012

noch: 5.3 nach Gemeinden

Nr.	Kreisfreie Stadt Kreis Gemeinde	Realsteuer- aufbringungskraft		Gemeindeanteil an		Gewerbe- steuer- umlage	Steuer- einnahme- kraft	Realsteuer-		Steuer- einnahme- kraft	Einwohner am 30.06.2012
		Insgesamt	Gewerbe- steuer	der Einkommen- steuer	der Umsatz- steuer			istauf- kommen	aufbrin- gungskraft		
049	Hamfelde	162 777	86 056	249 542	1 895	16 584	397 630	228,58	360,92	881,66	451
050	Hamwarde	124 756	44 184	273 753	2 421	8 513	392 417	149,13	162,02	509,63	770
051	Harmsdorf	107 373	64 766	82 803	2 840	12 479	180 537	280,70	365,21	614,07	294
052	Havekost	67 166	44 517	67 731	301	8 577	126 621	324,57	402,19	758,21	167
053	Hohenhorn	170 718	92 991	240 687	4 095	17 801	397 699	306,72	330,85	770,73	516
054	Hollenbek	58 822	4 443	99 948	1 398	855	159 313	113,15	133,99	362,90	439
056	Hornbek	35 953	5 502	75 362	1 813	- 10 871	123 999	142,20	201,98	696,62	178
057	Horst	36 884	884	66 789	914	170	104 417	133,63	161,77	457,97	228
058	Juliusburg	26 839	2 452	51 058	353	470	77 780	114,58	145,86	422,72	184
059	Kankelau	45 437	14 567	88 833	254	2 806	131 718	182,15	212,32	615,50	214
060	Kasseburg	100 990	19 865	247 659	1 573	3 825	346 397	134,55	175,03	600,34	577
061	Kastorf	754 967	605 407	391 317	19 466	116 680	1 049 070	485,08	632,30	878,62	1 194
062	Kittlitz	61 398	1 948	67 543	1 737	372	130 306	163,19	231,69	491,72	265
064	Klein Pampau	109 331	26 667	264 802	3 046	5 137	372 042	151,03	175,21	596,22	624
066	Klein Zecher	59 427	17 195	66 412	549	3 310	123 078	203,20	245,57	508,59	242
067	Klempau	166 784	77 496	210 825	4 240	14 933	366 916	224,18	277,05	609,50	602
068	Klinkrade	129 270	58 988	185 013	1 177	11 367	304 093	185,75	224,04	527,02	577
069	Koberg	148 888	51 244	278 368	4 057	9 873	421 440	154,38	195,39	553,07	762
070	Köthel	53 426	13 998	126 609	2 188	1 110	181 113	140,54	190,13	644,53	281
071	Kollow	110 849	31 615	277 615	5 680	6 091	388 053	151,84	178,50	624,88	621
072	Kröppelshagen Fahrendorf	426 513	252 025	536 388	9 562	49 348	923 115	341,75	364,54	788,99	1 170
073	Krützen	67 759	19 343	128 021	1 066	3 725	193 121	171,48	188,74	537,94	359
074	Krukow	54 686	23 943	73 102	1 103	4 612	124 279	256,84	312,49	710,17	175
075	Krummesse	303 272	119 146	956 626	17 339	22 961	1 254 276	162,01	202,72	838,42	1 496
076	Kuddewörde	381 608	169 756	679 105	14 948	32 718	1 042 943	215,12	279,16	762,94	1 367
077	Kühsen	75 227	26 506	135 840	1 893	5 104	207 856	156,98	197,45	545,55	381
078	Kulpin	45 955	11 528	70 275	1 137	2 218	115 149	143,43	200,68	502,83	229
079	Labenz	166 540	61 236	287 694	2 873	11 801	445 306	162,61	202,11	540,42	824
080	Langenlehnsten	28 911	7 310	50 493	265	1 405	78 264	147,35	178,46	483,11	162
081	Lankau	87 895	19 873	144 224	1 066	3 827	229 358	148,81	183,50	478,83	479
082	Lanze	46 422	8 760	80 826	912	1 685	126 475	91,13	117,23	319,38	396
083	Lauenburg/Elbe, Stadt	4 010 031	2 725 433	2 811 754	279 176	525 289	6 575 672	369,12	357,40	586,07	11 220
084	Lehmrade	154 470	79 397	137 064	6 655	13 184	285 005	255,69	313,33	578,10	493
085	Linau	322 710	160 635	496 163	9 976	30 957	797 892	215,85	269,37	666,02	1 198
086	Lüchow	36 865	1 611	105 319	789	308	142 665	137,74	175,55	679,36	210
087	Lüttau	410 978	320 174	210 920	5 905	61 707	566 096	478,30	584,61	805,26	703
088	Mechow	15 463	301	26 849	398	56	42 654	131,87	140,57	387,76	110
089	Möhsen	268 469	188 770	206 303	23 435	36 380	461 827	413,38	473,49	814,51	567
090	Mölln, Stadt	7 357 934	5 075 370	5 211 560	570 826	978 211	12 162 109	384,88	397,49	657,02	18 511
091	Mühlenrade	54 259	28 740	71 406	874	5 535	121 004	217,99	278,25	620,53	195
092	Müssen	410 560	275 302	343 085	16 549	53 057	717 137	380,52	427,22	746,24	961
093	Mustin	137 758	37 046	253 781	6 642	7 137	391 044	154,80	192,13	545,39	717
094	Niendorf bei Berkenthin	48 860	20 370	64 811	685	3 923	110 433	207,59	257,16	581,23	190
095	Niendorf/Stecknitz	111 639	30 967	241 913	3 587	5 967	351 172	141,77	184,22	579,49	606
096	Nusse	312 677	172 724	340 730	12 888	33 288	633 007	255,50	311,74	631,11	1 003
097	Panten	118 932	31 719	213 181	7 167	6 110	333 170	137,00	173,88	487,09	684
098	Pogez	260 056	187 442	172 862	3 166	36 124	399 960	570,56	675,47	1 038,86	385
099	Poggensee	52 014	12 179	104 470	2 199	2 344	156 339	136,86	149,47	449,25	348
100	Ratzeburg, Stadt	4 665 408	2 798 529	3 865 973	437 462	533 080	8 435 763	340,68	340,96	616,51	13 683
101	Ritzerau	37 424	3 584	92 978	441	687	130 156	103,20	129,49	450,37	289
102	Römnitz	17 622	4 475	13 941	549	861	31 251	250,82	288,89	512,31	61
103	Rondeshagen	204 443	93 481	266 310	4 471	18 014	457 210	176,60	240,52	537,89	850
104	Roseburg	195 246	112 437	187 933	4 539	21 668	366 050	314,83	383,59	719,16	509
106	Sahms	54 971	7 794	181 245	1 678	1 499	236 395	121,69	146,20	628,71	376
107	Salem	172 637	51 362	213 840	4 884	9 896	381 465	258,41	299,20	661,12	577
108	Sandesneben	595 498	356 994	594 605	23 689	68 803	1 144 989	287,39	354,04	680,73	1 682
109	Schiphorst	167 117	93 026	193 585	3 264	17 926	346 040	230,94	275,77	571,02	606
110	Schmilau	272 489	177 056	208 659	14 619	34 121	461 646	372,61	467,39	791,85	583

Noch: 5. Realsteueristaufkommen, Realsteueraufbringungskraft und Steuereinnahmekraft 2012

5.3 nach Gemeinden

Nr.	Kreisfreie Stadt Kreis Gemeinde	Grundsteuer A			Grundsteuer B			Gewerbsteuer			Realsteuer- istaufkommen Euro
		Ist- aufkommen	Hebesatz	Grund- betrag	Ist- aufkommen	Hebesatz	Grund- betrag	Ist- aufkommen	Hebesatz	Grund- betrag	
		Euro	%	Euro	Euro	%	Euro	Euro	%	Euro	
111	Schnakenbek	13 540	270	5 015	76 459	270	28 318	52 537	300	17 512	142 536
112	Schönberg	16 719	260	6 430	108 937	260	41 899	126 183	310	40 704	251 839
113	Schretstaken	12 640	260	4 862	38 188	260	14 688	18 051	310	5 823	68 879
114	Schürensöhlen	3 698	220	1 681	10 765	225	4 784	5 439	280	1 943	19 902
115	Schulendorf	16 479	280	5 885	34 792	280	12 426	5 324	310	1 717	56 595
116	Schwarzenbek, Stadt	4 734	350	1 353	1 896 127	370	512 467	7 233 634	380	1 903 588	9 134 495
117	Seedorf	22 478	290	7 751	72 989	290	25 169	22 547	330	6 832	118 014
118	Siebenbüäumen	21 469	292	7 352	50 666	292	17 351	6 601	316	2 089	78 736
119	Siebeneichen	2 420	280	864	19 425	280	6 938	11 780	310	3 800	33 625
120	Sierksrade	4 722	220	2 146	19 064	220	8 665	13 882	300	4 627	37 668
121	Sirksfelde	5 372	260	2 066	24 070	260	9 258	13 618	310	4 393	43 060
122	Steinhorst	16 447	300	5 482	48 658	300	16 219	2 873	350	821	67 978
123	Sterley	26 356	290	9 088	82 473	290	28 439	68 076	330	20 629	176 905
124	Stubben	11 910	260	4 581	31 084	260	11 955	60 163	310	19 407	103 157
125	Talkau	5 045	260	1 940	50 268	260	19 334	86 452	310	27 888	141 765
126	Tramm	5 529	260	2 127	28 751	260	11 058	48 084	300	16 028	82 364
127	Walksfelde	4 903	270	1 816	17 509	270	6 485	789	310	255	23 201
128	Wangelau	12 088	240	5 037	14 942	260	5 747	18 364	300	6 121	45 394
129	Wentorf bei Hamburg	2 962	250	1 185	1 592 608	310	513 745	7 455 299	330	2 259 182	9 050 869
130	Wentorf (Sandesneben-Nusse)	8 404	270	3 113	55 581	270	20 586	67 907	310	21 905	131 892
131	Wiershop	12 144	360	3 373	29 457	370	7 961	109 864	360	30 518	151 465
132	Witzeeze	10 193	270	3 775	74 631	270	27 641	47 592	310	15 352	132 416
133	Wohltorf	2 949	280	1 053	380 373	300	126 791	361 297	330	109 484	744 619
134	Woltersdorf	5 798	230	2 521	29 451	260	11 327	46 491	300	15 497	81 740
135	Worth	11 434	350	3 267	19 084	350	5 453	25 270	350	7 220	55 788
136	Ziethen	8 501	270	3 149	102 084	310	32 930	75 952	300	25 317	186 537
54 Nordfriesland											
001	Achtrup	52 976	320	16 555	136 326	300	45 442	175 432	380	46 166	364 734
002	Ahrenshöft	10 783	310	3 478	64 305	310	20 744	266 439	380	70 116	341 527
003	Ahrenviöl	15 628	290	5 389	42 033	290	14 494	379 820	320	118 694	437 481
004	Ahrenviölfeld	10 989	290	3 789	16 609	290	5 727	123 134	380	32 404	150 732
005	Alkersum	15 894	300	5 298	89 904	300	29 968	307 717	330	93 248	413 515
006	Almdorf	10 229	350	2 923	62 119	370	16 789	120 432	350	34 409	192 780
007	Arliewatt	8 677	300	2 892	27 511	310	8 875	101 760	350	29 074	137 948
009	Aventoft	14 846	370	4 012	73 971	370	19 992	248 532	380	65 403	337 349
010	Bargum	23 167	350	6 619	54 746	370	14 796	98 698	350	28 199	176 611
011	Behrendorf	25 360	280	9 057	45 230	290	15 597	343 543	320	107 357	414 133
012	Bohmstedt	16 286	280	5 816	62 076	290	21 406	281 028	380	73 955	359 390
013	Bondelum	12 243	280	4 373	10 742	290	3 704	6 612	320	2 066	29 597
014	Bordelum	63 151	310	20 371	182 172	310	58 765	944 578	380	248 573	1 189 901
015	Borgsum	11 005	280	3 930	58 339	280	20 835	73 918	340	21 741	143 262
016	Bosbüll	7 722	280	2 758	18 453	280	6 590	187 936	380	49 457	214 111
017	Braderup	17 111	260	6 581	54 782	260	21 070	446 043	380	117 380	517 936
018	Bramstedtlund	12 533	310	4 043	16 302	310	5 259	50 535	380	13 299	79 370
019	Bredstedt, Stadt	8 764	350	2 504	702 019	370	189 735	756 418	350	216 119	1 467 201
020	Brekum	16 754	350	4 787	310 636	370	83 956	1 164 812	370	314 814	1 492 202
022	Dagebüll	84 346	350	24 099	170 648	350	48 757	316 990	380	83 418	571 984
023	Drage	21 358	330	6 472	56 835	330	17 223	532 710	350	152 203	610 903
024	Dreisdorf	23 401	310	7 549	120 189	320	37 559	219 054	340	64 428	362 644
025	Dunsum	7 373	270	2 731	14 391	270	5 330	- 412	330	- 125	21 352
026	Elisabeth-Sophien-Koog	2 959	100	2 959	1 267	100	1 267	- 12 331	350	- 3 523	- 8 105
027	Ellhöft	5 298	140	3 784	1 870	140	1 336	136 703	380	35 974	143 871
032	Fresendelf	3 323	310	1 072	8 760	310	2 826	234	340	69	12 317
033	Friedrichstadt, Stadt	3 155	350	901	300 511	380	79 082	134 164	350	38 333	437 830
034	Friedrich-Wilhelm-Lübke-Koog	24 381	120	20 318	6 924	130	5 326	202 694	380	53 341	233 999
035	Garding, Kirchspiel	27 554	290	9 501	37 354	290	12 881	21 960	310	7 084	86 868

Noch: 5. Realsteueristaufkommen, Realsteueraufbringungskraft und Steuereinnahmekraft 2012

noch: 5.3 nach Gemeinden

Nr.	Kreisfreie Stadt Kreis Gemeinde	Realsteuer- aufbringungskraft		Gemeindeanteil an		Gewerbe- steuer- umlage	Steuer- einnahme- kraft	Realsteuer-		Steuer- einnahme- kraft	Einwohner am 30.06.2012
		Insgesamt	Gewerbe- steuer	der Einkommen- steuer	der Umsatz- steuer			istauf- kommen	aufbrin- gungskraft		
111	Schnakenbek	179 250	62 693	318 310	3 273	12 080	488 753	165,93	208,67	568,98	859
112	Schönberg	315 234	145 720	477 606	17 188	28 085	781 943	186,55	233,51	579,22	1 350
113	Schretstaken	88 016	20 846	204 889	1 549	4 015	290 439	139,43	178,17	587,93	494
114	Schürensöhlen	29 124	6 956	67 261	704	1 335	95 754	145,27	212,58	698,93	137
115	Schulendorf	68 234	6 147	178 890	1 801	1 184	247 741	118,90	143,35	520,46	476
116	Schwarzenbek, Stadt	8 658 620	6 814 845	5 141 662	467 147	1 311 970	12 955 459	600,84	569,53	852,16	15 203
117	Seedorf	137 836	24 459	147 144	4 174	4 711	284 443	225,22	263,05	542,83	524
118	Siebenbüäumen	91 604	7 479	192 268	2 900	1 441	285 331	121,13	140,93	438,97	650
119	Siebeneichen	41 077	13 604	87 138	1 333	2 619	126 929	132,91	162,36	501,70	253
120	Sierksrade	54 046	16 565	87 702	2 367	3 191	140 924	113,46	162,79	424,47	332
121	Sirksfelde	55 099	15 727	115 869	2 148	3 027	170 089	146,46	187,41	578,53	294
122	Steinhorst	77 447	2 939	203 853	2 263	563	283 000	121,61	138,55	506,26	559
123	Sterley	202 939	73 852	274 317	17 812	14 230	480 838	191,25	219,39	519,82	925
124	Stubben	126 001	69 477	172 579	1 834	13 389	287 025	263,83	322,25	734,08	391
125	Talkau	175 010	99 839	206 585	4 203	19 239	366 559	268,49	331,46	694,24	528
126	Tramm	103 395	57 380	133 484	3 151	11 057	228 973	234,66	294,57	652,34	351
127	Walksfelde	29 588	913	75 928	906	172	106 250	130,34	166,22	596,91	178
128	Wangelau	57 505	21 913	71 688	1 086	4 221	126 058	214,12	271,25	594,61	212
129	Wentorf bei Hamburg	9 935 736	8 087 872	6 131 634	207 961	1 559 471	14 715 860	776,03	851,90	1 261,76	11 663
130	Wentorf (Sandesneben-Nusse)	161 570	78 420	262 071	5 139	13 774	415 006	198,63	243,33	625,01	664
131	Wiershop	147 852	109 254	53 696	22 883	21 054	203 377	929,23	907,07	1 247,71	163
132	Witzeeze	165 403	54 960	254 158	5 123	10 590	414 094	146,97	183,58	459,59	901
133	Wohltorf	850 260	391 953	1 366 406	26 517	82 843	2 160 340	320,68	366,18	930,38	2 322
134	Woltersdorf	103 630	55 479	102 399	2 928	10 690	198 267	311,98	395,53	756,74	262
135	Worth	55 127	25 848	61 420	1 469	4 980	113 036	344,37	340,29	697,75	162
136	Ziethen	218 207	90 635	316 709	4 920	17 467	522 369	183,96	215,19	515,16	1 014
54 Nordfriesland											
001	Achtrup	377 579	165 274	380 107	11 533	31 852	737 367	241,87	250,38	488,97	1 508
002	Ahrenshöft	335 816	251 015	106 920	21 107	48 377	415 466	684,42	672,98	832,60	499
003	Ahrenviöl	492 963	424 925	127 738	8 055	75 443	553 313	878,48	989,89	1 111,07	498
004	Ahrenviölfeld	147 819	116 006	73 572	1 319	21 758	200 952	568,80	557,81	758,31	265
005	Alkersum	457 148	333 828	108 803	9 808	51 533	524 226	950,61	1 050,91	1 205,12	435
006	Almdorf	192 138	123 184	135 557	2 136	23 739	306 092	363,05	361,84	576,44	531
007	Arliewatt	144 535	104 085	74 232	4 030	20 060	202 737	418,02	437,98	614,35	330
009	Aventoft	317 830	234 143	117 094	16 110	45 125	405 909	753,01	709,44	906,05	448
010	Bargum	173 728	100 952	134 520	2 337	19 454	291 131	295,83	291,00	487,66	597
011	Behrendorf	467 230	384 338	171 166	8 867	69 110	578 153	729,11	822,59	1 017,88	568
012	Bohmstedt	358 881	264 759	188 123	5 467	51 025	501 446	506,90	506,18	707,26	709
013	Bondelum	33 681	7 396	53 130	713	1 423	86 101	150,24	170,97	437,06	197
014	Bordelum	1 161 359	889 891	519 904	26 505	171 513	1 536 255	595,25	580,97	768,51	1 999
015	Borgsum	164 303	77 833	74 138	2 792	11 992	229 241	415,25	476,24	664,47	345
016	Bosbüll	208 905	177 056	69 899	4 384	34 122	249 066	1 019,58	994,79	1 186,03	210
017	Braderup	515 407	420 220	225 521	7 916	80 989	667 855	806,75	802,81	1 040,27	642
018	Bramstedtlund	78 498	47 610	42 203	1 623	9 172	113 152	394,88	390,54	562,95	201
019	Bredstedt, Stadt	1 462 292	773 706	1 129 204	159 628	148 454	2 602 670	295,15	294,16	523,57	4 971
020	Brekum	1 442 653	1 127 034	596 678	51 230	217 219	1 873 342	642,36	621,03	806,43	2 323
022	Dagebüll	545 248	298 636	227 405	18 804	57 555	733 902	625,80	596,55	802,96	914
023	Drage	625 940	544 887	143 564	9 240	105 017	673 727	1 064,29	1 090,49	1 173,74	574
024	Dreisdorf	387 910	230 652	338 658	14 646	44 452	696 762	286,68	306,65	550,80	1 265
025	Dunsum	26 798	- 448	14 884	256	- 378	42 316	333,63	418,72	661,19	64
026	Elisabeth-Sophien-Koog	725	- 12 612	-	11 948	- 2 431	15 104	- 162,10	14,50	302,08	50
027	Ellhöft	144 821	128 787	25 529	1 854	24 820	147 384	1 357,27	1 366,24	1 390,42	106
032	Fresendelf	13 576	247	16 674	49	46	30 253	125,68	138,53	308,70	98
033	Friedrichstadt, Stadt	423 812	137 232	494 187	54 952	26 447	946 504	186,15	180,19	402,43	2 352
034	Friedrich-Wilhelm-Lübke-Koog	270 425	190 961	101 739	29 707	36 803	365 068	1 329,54	1 536,51	2 074,25	176
035	Garding, Kirchspiel	99 822	25 361	66 507	1 842	4 886	163 285	246,08	282,78	462,56	353

Noch: 5. Realsteueristaufkommen, Realsteueraufbringungskraft und Steuereinnahmekraft 2012

5.3 nach Gemeinden

Nr.	Kreisfreie Stadt Kreis Gemeinde	Grundsteuer A			Grundsteuer B			Gewerbesteuer			Realsteuer- istaufkommen Euro
		Ist- aufkommen	Hebesatz	Grund- betrag	Ist- aufkommen	Hebesatz	Grund- betrag	Ist- aufkommen	Hebesatz	Grund- betrag	
		Euro	%	Euro	Euro	%	Euro	Euro	%	Euro	
036	Garding, Stadt	2 366	350	676	338 392	370	91 457	345 724	350	98 778	686 482
037	Goldebek	15 121	300	5 040	21 414	300	7 138	2 839	380	747	39 374
038	Goldelund	17 584	350	5 024	33 918	370	9 167	52 081	350	14 880	103 583
039	Gröde	827	350	236	602	370	163	21	350	6	1 450
040	Grothusenkoog	5 786	260	2 225	1 788	270	662	17 821	320	5 569	25 395
041	Haselund	22 313	310	7 198	88 174	310	28 443	308 179	340	90 641	418 666
042	Hattstedt	11 189	350	3 197	318 048	370	85 959	374 192	350	106 912	703 429
043	Hattstedtermarsch	36 141	350	10 326	26 430	370	7 143	29 432	350	8 409	92 003
045	Högel	21 745	370	5 877	36 140	370	9 768	99 523	350	28 435	157 408
046	Hörnum (Sylt)	-	330	-	301 872	330	91 476	381 034	350	108 867	682 906
048	Holm	4 497	350	1 285	10 960	370	2 962	- 1 363	380	- 359	14 094
050	Hallig Hooge	3 370	350	963	17 088	370	4 618	33 235	350	9 496	53 693
052	Horstedt	17 275	270	6 398	63 816	280	22 791	252 167	310	81 344	333 258
054	Hude	6 898	350	1 971	16 071	370	4 344	3 196	350	913	26 165
055	Humtrup	17 498	320	5 468	71 117	320	22 224	56 423	380	14 848	145 038
056	Husum, Stadt	18 542	350	5 298	3 419 004	370	924 055	12 435 053	350	3 552 872	15 872 599
057	Immenstedt	18 950	330	5 742	52 898	330	16 030	52 066	350	14 876	123 914
059	Joldelund	24 050	350	6 871	80 399	370	21 729	74 613	350	21 318	179 062
061	Kampen (Sylt)	1 451	260	558	482 523	260	185 586	2 723 247	310	878 467	3 207 221
062	Karlum	10 429	310	3 364	18 900	310	6 097	- 13 792	380	- 3 629	15 537
063	Katharinenheerd	16 523	350	4 721	15 214	370	4 112	- 49	350	- 14	31 688
065	Klanxbüll	19 902	330	6 031	111 142	330	33 679	193 676	380	50 967	324 720
068	Klixbüll	22 698	310	7 322	89 307	310	28 809	339 654	380	89 383	451 659
070	Koldenbüttel	50 673	370	13 695	90 567	370	24 478	117 204	350	33 487	258 444
071	Kolkerheide	4 697	330	1 423	2 313	330	701	- 32	400	- 8	6 978
072	Kotzenbüll	11 493	280	4 105	15 000	280	5 357	7 134	320	2 229	33 627
073	Ladelund	29 196	350	8 342	173 754	370	46 961	151 376	380	39 836	354 326
074	Langeneß	7 814	350	2 233	10 589	370	2 862	1 473	350	421	19 876
075	Langenhorn	64 319	315	20 419	315 030	315	100 010	1 144 741	380	301 248	1 524 090
076	Leck	34 601	350	9 886	1 036 205	370	280 055	2 116 913	380	557 082	3 187 719
077	Lexgaard	2 135	180	1 186	2 435	180	1 353	357	250	143	4 927
078	List	596	310	192	354 181	310	114 252	1 329 401	340	391 000	1 684 178
079	Löwenstedt	25 161	300	8 387	55 416	310	17 876	88 516	380	23 294	169 093
080	Lütjenholm	8 405	300	2 802	23 852	300	7 951	10 596	380	2 788	42 853
083	Midlum	14 195	330	4 302	70 206	330	21 275	27 159	360	7 544	111 560
084	Mildstedt	10 816	330	3 278	440 513	350	125 861	562 336	350	160 667	1 013 665
085	Nebel	1 120	260	431	281 863	300	93 954	373 474	320	116 711	656 457
086	Neukirchen	44 466	330	13 475	128 260	330	38 867	178 803	380	47 053	351 529
087	Nieblum	6 226	240	2 594	214 092	260	82 343	250 884	300	83 628	471 202
088	Niebüll, Stadt	48 134	320	15 042	1 166 951	320	364 672	6 168 703	360	1 713 529	7 383 788
089	Norddorf auf Amrum	814	260	313	212 183	280	75 780	402 709	320	125 847	615 706
090	Norderfriedrichskoog	10 647	270	3 943	4 602	270	1 704	3 347 062	310	1 079 697	3 362 311
091	Nordstrand	97 733	350	27 924	327 957	370	88 637	298 469	350	85 277	724 159
092	Norstedt	18 136	310	5 850	31 835	310	10 269	283 134	380	74 509	333 105
093	Ockholm	21 039	300	7 013	26 866	300	8 955	15 931	340	4 686	63 836
094	Oevenum	17 327	280	6 188	72 390	300	24 130	144 381	340	42 465	234 098
095	Oldenswort	87 127	350	24 893	132 333	370	35 766	822 102	350	234 886	1 041 562
096	Oldersbek	16 660	350	4 760	70 001	370	18 919	97 026	350	27 722	183 687
097	Olderup	12 080	280	4 314	37 886	290	13 064	419 398	340	123 352	469 364
098	Oldsum	22 964	280	8 201	94 181	300	31 394	159 942	340	47 042	277 087
099	Ostenfeld (Husum)	31 394	300	10 465	151 275	300	50 425	1 264 402	330	383 152	1 447 071
100	Osterhever	33 248	300	11 083	23 638	300	7 879	25 455	310	8 211	82 341
101	Oster-Ohrstedt	12 572	290	4 335	61 147	290	21 085	384 355	320	120 111	458 074
103	Pellworm	70 932	350	20 266	159 517	370	43 113	282 834	350	80 810	513 283
104	Poppenbüll	34 678	350	9 908	29 318	370	7 924	57 634	350	16 467	121 630
105	Ramstedt	8 544	350	2 441	40 717	370	11 005	16 211	350	4 632	65 472
106	Rantrum	20 797	320	6 499	175 273	330	53 113	518 729	350	148 208	714 799
108	Reußenköge	80 249	260	30 865	25 307	260	9 733	3 858 412	380	1 015 372	3 963 968

Noch: 5. Realsteueristaufkommen, Realsteueraufbringungskraft und Steuereinnahmekraft 2012

noch: 5.3 nach Gemeinden

Nr.	Kreisfreie Stadt Kreis Gemeinde	Realsteuer- aufbringungskraft		Gemeindeanteil an		Gewerbe- steuer- umlage	Steuer- einnahme- kraft	Realsteuer-		Steuer- einnahme- kraft	Einwohner am 30.06.2012
		Insgesamt	Gewerbe- steuer	der Einkommen- steuer	der Umsatz- steuer			istauf- kommen	aufbrin- gungskraft		
036	Garding, Stadt	683 964	353 625	579 062	54 727	68 157	1 249 596	264,03	263,06	480,61	2 600
037	Goldebek	43 268	2 674	80 261	914	513	123 930	109,07	119,86	343,30	361
038	Goldelund	101 101	53 270	104 470	3 180	10 462	198 289	265,60	259,23	508,43	390
039	Gröde	1 307	21	5 181	12	4	6 496	290,00	261,40	1 299,20	5
040	Grothusenkoog	28 922	19 937	10 457	670	3 840	36 209	1 209,29	1 377,24	1 724,24	21
041	Haselund	447 983	324 495	207 809	16 555	60 313	612 034	457,56	489,60	668,89	915
042	Hattstedt	700 833	382 745	693 423	24 242	73 769	1 344 729	280,25	279,22	535,75	2 510
043	Hattstedtermarsch	86 415	30 104	61 231	1 803	5 799	143 650	284,84	267,54	444,74	323
045	Högel	154 319	101 797	88 927	2 453	19 618	226 081	351,36	344,46	504,65	448
046	Hörnum (Sylt)	718 143	389 744	262 449	18 341	75 116	923 817	665,60	699,94	900,41	1 026
048	Holm	13 165	- 1 285	20 913	1 085	- 247	35 410	220,22	205,70	553,28	64
050	Hallig Hooe	53 435	33 996	28 355	2 647	8 375	76 062	596,59	593,72	845,13	90
052	Horstedt	392 034	291 212	186 991	3 463	56 125	526 363	439,08	516,51	693,50	759
054	Hude	24 718	3 269	38 340	374	626	62 806	150,37	142,06	360,95	174
055	Humtrup	149 180	53 156	159 861	1 922	10 241	300 722	196,00	201,59	406,38	740
056	Husum, Stadt	16 052 374	12 719 282	6 064 751	1 149 095	2 585 483	20 680 737	718,97	727,11	936,75	22 077
057	Immenstedt	127 858	53 256	160 427	2 445	9 885	280 845	180,90	186,65	409,99	685
059	Joldelund	174 732	76 318	151 667	4 804	14 706	316 497	243,95	238,05	431,19	734
061	Kampen (Sylt)	3 812 823	3 144 912	284 773	83 181	605 951	3 574 826	5 336,47	6 344,13	5 948,13	601
062	Karlum	18 887	- 12 992	52 942	1 025	- 2 505	75 359	70,95	86,24	344,11	219
063	Katharinenheerd	28 733	- 50	43 521	330	- 10	72 594	209,85	190,28	480,75	151
065	Klanxbüll	321 282	182 462	227 876	12 347	35 164	526 341	361,20	357,38	585,47	899
068	Klixbüll	445 161	319 991	239 652	6 615	61 671	629 757	472,94	466,14	659,43	955
070	Koldenbüttel	248 433	119 883	240 404	4 353	23 103	470 087	282,45	271,51	513,76	915
071	Kolkerheide	6 714	- 29	3 956	202	- 8	10 880	122,42	117,79	190,88	57
072	Kotzenbüll	39 404	7 980	58 311	1 117	1 535	97 297	150,12	175,91	434,36	224
073	Ladelund	335 979	142 613	313 693	11 181	27 483	633 370	266,01	252,24	475,50	1 332
074	Langeneß	18 414	1 507	29 202	882	307	48 191	167,03	154,74	404,97	119
075	Langenhorn	1 498 148	1 078 468	708 214	58 084	207 858	2 056 588	489,90	481,56	661,07	3 111
076	Leck	3 029 112	1 994 354	1 935 859	191 944	384 383	4 772 532	416,37	395,65	623,37	7 656
077	Lexgaard	8 891	512	15 921	53	97	24 768	79,47	143,40	399,48	62
078	List	1 810 515	1 399 780	511 426	64 834	270 133	2 116 642	638,67	686,58	802,67	2 637
079	Löwenstedt	172 477	83 393	127 550	5 327	16 070	289 284	255,04	260,15	436,33	663
080	Lütjenholm	46 847	9 981	71 028	1 209	1 922	117 162	128,69	140,68	351,84	333
083	Midlum	116 162	27 008	123 971	3 104	3 684	239 553	317,83	330,95	682,49	351
084	Mildstedt	1 036 765	575 188	1 083 328	56 907	110 858	2 066 142	265,84	271,90	541,87	3 813
085	Nebel	756 400	417 825	390 846	35 526	77 093	1 105 679	719,80	829,39	1 212,37	912
086	Neukirchen	348 004	168 450	240 027	9 686	32 464	565 253	279,88	277,07	450,04	1 256
087	Nieblum	602 703	299 388	175 217	13 946	55 627	736 239	785,34	1 004,51	1 227,07	600
088	Niebüll, Stadt	7 488 281	6 134 434	2 462 262	322 996	1 182 331	9 091 208	788,36	799,52	970,66	9 366
089	Norddorf auf Amrum	723 512	450 532	202 063	30 543	76 454	879 664	1 033,06	1 213,95	1 475,95	596
090	Norderfriedrichskoog	3 883 143	3 865 315	26 754	526 942	744 991	3 691 848	88 481,87	102 187,97	97 153,89	38
091	Nordstrand	706 433	305 292	463 382	30 952	58 839	1 141 928	330,21	322,13	520,72	2 193
092	Norstedt	320 983	266 742	111 629	1 934	61 462	373 084	764,00	736,20	855,70	436
093	Ockholm	69 753	16 776	56 238	3 479	3 231	126 239	181,35	198,16	358,63	352
094	Oevenum	257 030	152 025	124 253	9 523	20 300	370 506	515,63	566,15	816,09	454
095	Oldenswort	1 043 224	840 892	338 752	15 335	162 068	1 235 243	857,96	859,33	1 017,50	1 214
096	Oldersbek	181 301	99 245	170 695	6 209	19 125	339 080	282,16	278,50	520,86	651
097	Olderup	501 313	441 600	137 630	5 248	85 110	559 081	1 064,32	1 136,76	1 267,76	441
098	Oldsum	305 471	168 410	118 131	4 496	28 864	399 234	492,16	542,58	709,12	563
099	Ostenfeld (Husum)	1 583 791	1 371 684	423 158	13 359	264 371	1 755 937	937,83	1 026,44	1 138,00	1 543
100	Osterhever	90 598	29 395	83 840	2 537	5 664	171 311	361,14	397,36	751,36	228
101	Oster-Ohrstedt	518 567	429 997	165 985	6 369	82 863	608 058	723,66	819,22	960,60	633
103	Pellworm	504 266	289 300	277 237	22 499	66 488	737 514	490,71	482,09	705,08	1 046
104	Poppenbüll	116 826	58 952	58 877	1 039	11 359	165 383	633,49	608,47	861,37	192
105	Ramstedt	63 341	16 583	96 369	2 527	3 194	159 043	156,26	151,17	379,58	419
106	Rantrum	740 563	530 585	452 454	9 830	102 261	1 100 586	425,22	440,55	654,72	1 681
108	Reußenköge	3 761 642	3 635 032	190 666	29 582	700 604	3 281 286	12 085,27	11 468,42	10 003,92	328

Noch: 5. Realsteueristaufkommen, Realsteueraufbringungskraft und Steuereinnahmekraft 2012

5.3 nach Gemeinden

Nr.	Kreisfreie Stadt Kreis Gemeinde	Grundsteuer A			Grundsteuer B			Gewerbesteuer			Realsteuer- istaufkommen Euro
		Ist- aufkommen	Hebesatz	Grund- betrag	Ist- aufkommen	Hebesatz	Grund- betrag	Ist- aufkommen	Hebesatz	Grund- betrag	
		Euro	%	Euro	Euro	%	Euro	Euro	%	Euro	
109	Risum-Lindholm	52 723	310	17 007	352 539	310	113 722	1 435 204	380	377 685	1 840 466
110	Rodenäs	30 166	350	8 619	47 882	350	13 681	190 225	380	50 059	268 273
113	Sankt Peter-Ording	29 259	350	8 360	1 352 627	370	365 575	1 636 568	380	430 676	3 018 454
116	Schwabstedt	23 563	350	6 732	157 677	370	42 615	125 698	350	35 914	306 938
118	Schwesing	20 656	320	6 455	86 948	320	27 171	207 201	380	54 527	314 805
119	Seeth	18 222	310	5 878	46 407	310	14 970	243 074	340	71 492	307 703
120	Simonsberg	28 762	290	9 918	73 201	290	25 242	275 489	340	81 026	377 452
121	Sönnebüll	9 270	310	2 990	20 240	320	6 325	184 438	380	48 536	213 948
123	Sollwitt	14 352	280	5 126	20 892	290	7 204	46 123	380	12 138	81 367
124	Sprakebüll	11 924	270	4 416	16 677	290	5 751	942 641	380	248 063	971 242
125	Stadum	22 932	350	6 552	106 451	370	28 771	52 897	380	13 920	182 280
126	Stedesand	24 797	280	8 856	64 427	280	23 010	255 709	350	73 060	344 933
128	Struckum	17 247	320	5 390	110 621	330	33 522	643 777	360	178 827	771 645
129	Süderende	4 295	280	1 534	31 988	280	11 424	6 565	310	2 118	42 848
130	Süderhöft	3 261	350	932	2 244	370	606	-	350	-	5 505
131	Süderlügum	20 440	300	6 813	291 378	300	97 126	1 176 716	380	309 662	1 488 534
132	Südermarsch	57	-	-	-	-	-	50 600	310	16 323	50 657
134	Tating	57 137	370	15 442	142 052	370	38 392	74 792	380	19 682	273 981
135	Tetenbüll	62 766	310	20 247	61 432	310	19 817	46 432	340	13 656	170 630
136	Tinningstedt	8 695	300	2 898	19 396	300	6 465	28 285	380	7 443	56 376
138	Tönning, Stadt	48 118	350	13 748	551 297	370	148 999	1 305 765	350	373 076	1 905 180
140	Tümlauer Koog	13 629	290	4 700	17 313	290	5 970	- 5 084	320	- 1 589	25 858
141	Uelvesbüll	19 865	290	6 850	23 565	290	8 126	203 469	340	59 844	246 899
142	Uphusum	6 058	280	2 164	31 667	280	11 310	259 157	380	68 199	296 882
143	Utersum	8 994	290	3 101	116 733	310	37 656	71 066	340	20 902	196 793
144	Viöl	24 615	290	8 488	198 031	290	68 287	310 783	380	81 785	533 429
145	Vollerwiek	8 827	270	3 269	30 857	270	11 429	92 619	330	28 066	132 303
146	Vollstedt	7 691	330	2 331	11 194	330	3 392	93 837	350	26 811	112 722
148	Welt	16 156	350	4 616	32 773	370	8 858	45 295	350	12 941	94 224
149	Wenningstedt-Braderup (Sylt)	2 417	300	806	619 101	310	199 710	1 860 036	340	547 069	2 481 554
150	Westerhever	14 297	280	5 106	15 252	280	5 447	670	310	216	30 219
152	Wester-Ohrstedt	23 479	290	8 096	87 164	290	30 057	242 702	380	63 869	353 345
154	Westre	25 505	310	8 227	25 612	310	8 262	230 275	380	60 599	281 392
156	Winnert	29 308	350	8 374	68 945	370	18 634	198 882	350	56 823	297 135
157	Wisch	4 989	350	1 425	8 527	370	2 305	32 320	350	9 234	45 836
158	Witsum	2 749	260	1 057	13 809	260	5 311	- 47 678	330	- 14 448	- 31 120
159	Wittbek	33 648	350	9 614	75 296	370	20 350	37 896	350	10 827	146 840
160	Wittdün auf Amrum	20	360	6	301 954	380	79 462	504 259	360	140 072	806 233
161	Witzwort	53 551	350	15 300	112 833	370	30 495	300 977	350	85 993	467 361
162	Wobbenbüll	5 464	370	1 477	62 271	370	16 830	7 570	350	2 163	75 305
163	Wrixum	9 651	280	3 447	114 178	300	38 059	154 157	340	45 340	277 986
164	Wyk auf Föhr, Stadt	7 138	340	2 099	1 090 576	340	320 758	2 138 301	360	593 973	3 236 015
165	Galmsbüll	92 495	300	30 832	40 982	300	13 661	654 870	380	172 334	788 347
166	Emmelsbüll-Horsbüll	80 859	360	22 461	133 069	380	35 018	348 974	360	96 937	562 902
167	Engel-Sande	33 069	300	11 023	117 915	300	39 305	859 317	350	245 519	1 010 301
168	Sylt	39 324	330	11 916	3 894 771	330	1 180 234	15 224 476	350	4 349 850	19 158 571
55 Ostholstein											
001	Ahrensböök	161 238	290	55 599	737 534	300	245 845	983 197	330	297 938	1 881 969
002	Altenkrempe	43 639	300	14 546	81 741	300	27 247	68 205	320	21 314	193 585
004	Bad Schwartau, Stadt	18 560	310	5 987	2 048 809	310	660 906	5 864 704	330	1 777 183	7 932 073
006	Beschendorf	16 451	300	5 484	72 427	300	24 142	364 586	320	113 933	453 464
007	Bosau	93 797	300	31 266	325 999	310	105 161	941 274	235	400 542	1 361 070
010	Dahme	10 705	330	3 244	355 673	330	107 780	238 139	350	68 040	604 517
011	Damlos	10 164	270	3 764	42 079	270	15 585	89 738	300	29 913	141 981
012	Eutin, Stadt	38 713	350	11 061	2 178 327	370	588 737	5 835 076	350	1 667 165	8 052 116
014	Göhl	51 073	360	14 187	106 942	380	28 143	245 918	360	68 311	403 933

Noch: 5. Realsteueristaufkommen, Realsteueraufbringungskraft und Steuereinnahmekraft 2012

noch: 5.3 nach Gemeinden

Nr.	Kreisfreie Stadt Kreis Gemeinde	Realsteuer- aufbringungskraft		Gemeindeanteil an		Gewerbe- steuer- umlage	Steuer- einnahme- kraft	Realsteuer-		Steuer- einnahme- kraft	Einwohner am 30.06.2012
		Insgesamt	Gewerbe- steuer	der Einkommen- steuer	der Umsatz- steuer			istauf- kommen	aufbrin- gungskraft		
109	Risum-Lindholm	1 810 885	1 352 112	948 901	43 384	260 600	2 542 570	505,07	496,95	697,74	3 644
110	Rodenäs	253 924	179 211	114 079	4 616	34 538	338 081	628,27	594,67	791,76	427
113	Sankt Peter-Ording	2 879 063	1 541 820	1 080 596	159 002	297 163	3 821 498	735,13	701,18	930,71	4 106
116	Schwabstedt	301 554	128 572	284 020	10 673	24 778	571 469	230,78	226,73	429,68	1 330
118	Schwesing	311 922	195 207	252 462	7 224	37 315	534 293	335,26	332,19	569,00	939
119	Seeth	327 141	255 941	130 754	4 212	49 328	412 779	458,57	487,54	615,17	671
120	Simonsberg	410 148	290 073	253 121	7 375	55 904	614 740	473,00	513,97	770,35	798
121	Sönnebüll	205 346	173 759	67 072	1 678	33 487	240 609	789,48	757,73	887,86	271
123	Sollwitt	84 540	43 454	65 000	2 889	8 250	144 179	286,50	297,68	507,67	284
124	Sprakebüll	921 828	888 066	78 093	2 341	171 161	831 101	4 241,23	4 025,45	3 629,26	229
125	Stadum	172 581	49 834	274 224	6 152	9 603	443 354	179,23	169,70	435,94	1 017
126	Stedesand	370 463	261 555	202 441	6 238	50 408	528 734	400,62	430,27	614,09	861
128	Struckum	776 553	640 201	264 520	28 455	123 388	946 140	813,11	818,29	996,99	949
129	Süderende	53 150	7 582	37 870	1 209	- 255	92 484	222,01	275,39	479,19	193
130	Süderhöft	4 944	-	5 087	39	-	10 070	262,14	235,43	479,52	21
131	Süderlügum	1 477 507	1 108 590	531 773	55 662	213 663	1 851 279	664,52	659,60	826,46	2 240
132	Südermarsch	58 436	58 436	35 797	1 750	11 259	84 724	318,60	367,52	532,86	159
134	Tating	254 152	70 462	224 296	8 060	13 577	472 931	284,80	264,19	491,61	962
135	Tetenbüll	180 165	48 888	196 883	7 416	9 420	375 044	278,35	293,91	611,82	613
136	Tinningstedt	58 462	26 646	52 847	918	5 134	107 093	253,95	263,34	482,40	222
138	Tönning, Stadt	1 911 350	1 335 612	1 080 501	100 149	257 419	2 834 581	401,34	402,64	597,13	4 747
140	Tümlauer Koog	29 702	- 5 689	23 644	3 400	- 1 093	57 839	272,19	312,65	608,83	95
141	Uelvesbüll	263 759	214 242	82 239	2 760	41 289	307 469	960,70	1 026,30	1 196,38	257
142	Uphusum	291 182	244 152	88 362	2 264	47 654	334 154	769,12	754,36	865,68	386
143	Utersum	219 224	74 829	138 194	11 193	12 365	356 246	478,82	533,39	866,78	411
144	Viöl	563 149	292 790	489 193	44 538	43 194	1 053 686	260,46	274,98	514,50	2 048
145	Vollerwiek	151 215	100 476	49 550	3 631	19 363	185 033	639,14	730,51	893,88	207
146	Vollstedt	115 083	95 983	39 659	1 850	18 498	138 094	659,19	673,00	807,57	171
148	Welt	91 839	46 329	53 696	1 113	8 926	137 722	446,56	435,26	652,71	211
149	Wenningstedt-Braderup (Sylt)	2 677 860	1 958 507	558 526	74 159	378 534	2 932 011	1 674,46	1 806,92	1 978,41	1 482
150	Westerhever	35 493	773	35 985	1 000	147	72 331	251,83	295,78	602,76	120
152	Wester-Ohrstedt	360 601	228 651	266 687	12 308	41 491	598 105	326,57	333,27	552,78	1 082
154	Westre	271 039	216 944	98 442	2 597	41 811	330 267	694,80	669,23	815,47	405
156	Winnert	295 193	203 426	155 245	8 018	39 205	419 251	398,30	395,70	562,00	746
157	Wisch	45 565	33 058	22 985	528	6 370	62 708	375,70	373,48	514,00	122
158	Witsum	- 29 519	- 51 724	28 355	458	29	- 735	- 740,95	- 702,83	- 17,50	42
159	Wittbek	140 372	38 761	178 043	3 422	7 468	314 369	181,28	173,30	388,11	810
160	Wittdün auf Amrum	786 745	501 458	227 782	29 401	89 312	954 616	1 082,19	1 056,03	1 281,36	745
161	Witzwort	462 773	307 855	254 347	11 895	59 332	669 683	471,61	466,98	675,76	991
162	Wobbenbüll	72 551	7 744	139 137	1 474	1 489	211 673	156,89	151,15	440,99	480
163	Wrixum	309 187	162 317	171 543	5 681	26 567	459 844	395,99	440,44	655,05	702
164	Wyk auf Föhr, Stadt	3 284 178	2 126 423	1 225 008	201 863	444 251	4 266 798	730,31	741,18	962,94	4 431
165	Galmsbüll	757 570	616 956	154 304	14 133	118 908	807 099	1 176,64	1 130,70	1 204,63	670
166	Emmelsbüll-Horsbüll	539 458	347 034	228 346	22 884	66 884	723 804	611,85	586,37	786,74	920
167	Engel-Sande	1 052 801	878 958	245 114	21 886	169 406	1 150 395	896,45	934,16	1 020,76	1 127
168	Sylt	19 844 894	15 572 463	5 547 108	885 593	3 001 857	23 275 738	1 265,01	1 310,33	1 536,86	15 145
55 Ostholstein											
001	Ahrensböök	2 114 331	1 066 618	2 390 669	104 077	205 575	4 403 502	224,77	252,52	525,92	8 373
002	Altenkrempe	217 323	76 304	364 845	6 082	14 703	573 547	171,77	192,83	508,91	1 127
004	Bad Schwartau, Stadt	8 752 749	6 362 315	7 100 130	854 095	1 226 660	15 480 314	401,50	443,04	783,58	19 756
006	Beschendorf	510 837	407 880	135 181	1 946	78 611	569 353	824,48	928,79	1 035,19	550
007	Bosau	1 904 328	1 433 940	1 033 495	21 533	276 371	2 682 985	401,38	561,58	791,21	3 391
010	Dahme	640 148	243 583	233 622	23 992	46 945	850 817	490,28	519,18	690,04	1 233
011	Damlos	174 218	107 089	201 405	1 405	20 637	356 391	208,18	255,45	522,57	682
012	Eutin, Stadt	8 114 868	5 968 451	5 149 762	594 494	1 150 199	12 708 925	470,69	474,36	742,91	17 107
014	Göhl	387 721	244 553	311 150	15 240	47 131	666 980	352,47	338,33	582,01	1 146

5.3 nach Gemeinden

Nr.	Kreisfreie Stadt Kreis Gemeinde	Grundsteuer A			Grundsteuer B			Gewerbesteuer			Realsteuer- istaufkommen Euro
		Ist- aufkommen	Hebesatz	Grund- betrag	Ist- aufkommen	Hebesatz	Grund- betrag	Ist- aufkommen	Hebesatz	Grund- betrag	
		Euro	%	Euro	Euro	%	Euro	Euro	%	Euro	
015	Gremersdorf	71 560	280	25 557	93 983	290	32 408	790 473	350	225 849	956 016
016	Grömitz	74 563	300	24 854	1 450 415	330	439 520	1 710 455	340	503 075	3 235 433
017	Großenbrode	38 517	320	12 037	382 399	320	119 500	693 948	320	216 859	1 114 864
018	Grube	28 837	330	8 738	115 303	330	34 940	194 172	360	53 937	338 312
020	Harmsdorf	25 374	300	8 458	49 983	300	16 661	86 262	300	28 754	161 619
021	Heiligenhafen, Stadt	21 175	350	6 050	1 329 837	350	379 953	1 574 808	350	449 945	2 925 820
022	Heringsdorf	72 389	350	20 683	147 705	350	42 201	402 160	350	114 903	622 254
023	Kabelhorst	15 459	300	5 153	35 797	300	11 932	24 159	320	7 550	75 415
024	Kasseedorf	34 230	360	9 508	145 246	380	38 223	183 272	360	50 909	362 748
025	Kellenhusen (Ostsee)	4 187	320	1 308	321 797	320	100 562	158 335	320	49 480	484 319
027	Lensahn	38 559	305	12 642	487 911	315	154 892	1 540 117	320	481 287	2 066 587
028	Malente	66 330	350	18 951	1 469 955	370	397 285	2 286 331	360	635 092	3 822 616
029	Manhagen	14 804	300	4 935	24 864	300	8 288	12 872	320	4 023	52 540
031	Neukirchen	60 032	350	17 152	144 166	370	38 964	350 964	350	100 275	555 162
032	Neustadt in Holstein	17 860	330	5 412	1 858 063	350	530 875	2 666 750	350	761 929	4 542 673
033	Oldenburg / Holstein	38 844	330	11 771	1 108 361	350	316 675	3 820 210	350	1 091 489	4 967 415
035	Ratekau	62 034	310	20 011	1 488 814	310	480 263	3 058 406	330	926 790	4 609 254
036	Riepsdorf	44 036	310	14 205	70 382	310	22 704	169 655	350	48 473	284 073
037	Schashagen	82 676	360	22 966	253 509	380	66 713	781 460	360	217 072	1 117 645
038	Schönwalde am Bungsberg	56 444	360	15 679	268 832	380	70 745	329 122	360	91 423	654 398
039	Sierksdorf	29 300	292	10 034	362 983	292	124 309	246 085	320	76 902	638 368
040	Stockelsdorf	88 638	300	29 546	1 661 392	300	553 797	3 576 526	330	1 083 796	5 326 556
041	Süsel	113 732	370	30 738	515 940	370	139 443	624 690	350	178 483	1 254 362
042	Timmendorfer Strand	15 443	310	4 982	1 851 637	330	561 102	2 962 150	350	846 329	4 829 230
043	Wangels	104 001	330	31 515	336 352	350	96 101	533 723	350	152 492	974 076
044	Scharbeutz	68 701	330	20 818	1 843 849	350	526 814	2 106 448	360	585 124	4 018 998
046	Fehmarn, Stadt	432 900	350	123 686	2 209 063	350	631 161	8 394 411	360	2 331 781	11 036 374
56 Pinneberg											
001	Appen	66 095	300	22 032	513 570	300	171 190	581 662	320	181 769	1 161 327
002	Barmstedt, Stadt	47 333	350	13 524	1 159 385	350	331 253	1 758 153	360	488 376	2 964 871
003	Bevern	38 034	270	14 087	50 757	280	18 128	70 995	310	22 902	159 786
004	Bilsen	10 899	260	4 192	91 237	270	33 791	162 895	400	40 724	265 031
005	Bönningstedt	18 381	270	6 808	536 043	270	198 534	721 399	310	232 709	1 275 823
006	Bokel	23 878	310	7 703	64 019	310	20 651	92 647	380	24 381	180 544
008	Bokholt-Hanredder	20 655	310	6 663	152 227	315	48 326	204 817	320	64 005	377 699
009	Borstel-Hohenraden	42 171	310	13 604	259 914	310	83 843	290 844	330	88 135	592 929
010	Brande-Hörnerkirchen	24 572	310	7 926	166 953	310	53 856	188 710	380	49 661	380 235
011	Bullenkuhlen	15 447	300	5 149	29 648	300	9 883	13 895	330	4 211	58 990
013	Ellerbek	20 880	210	9 943	454 776	210	216 560	1 655 498	310	534 032	2 131 154
014	Ellerhoop	45 486	300	15 162	157 611	300	52 537	289 239	330	87 648	492 336
015	Elmshorn, Stadt	22 212	350	6 346	7 208 234	370	1 948 171	19 123 161	380	5 032 411	26 353 607
016	Groß Nordende	11 491	280	4 104	70 516	280	25 184	13 900	310	4 484	95 907
017	Groß Offenseth-Aspern	34 649	290	11 948	32 076	290	11 061	9 285	300	3 095	76 010
018	Halstenbek	48 285	300	16 095	2 134 344	300	711 448	3 187 167	380	838 728	5 369 796
019	Haselau	23 190	300	7 730	110 280	300	36 760	170 367	340	50 108	303 837
020	Haseldorf	38 249	350	10 928	198 443	350	56 698	311 791	350	89 083	548 483
021	Hasloh	16 723	300	5 574	370 762	300	123 587	486 541	330	147 437	874 026
022	Heede	23 138	290	7 979	76 284	290	26 305	270 999	320	84 687	370 421
023	Heidgraben	16 429	310	5 300	280 884	310	90 608	590 079	340	173 553	887 392
024	Heist	18 219	250	7 288	279 000	270	103 333	591 998	310	190 967	889 217
025	Helgoland	-	-	-	372 293	370	100 620	679 897	350	194 256	1 052 190
026	Hemdingen	46 437	330	14 072	172 099	315	54 635	198 824	330	60 250	417 360
027	Hetlingen	18 817	310	6 070	138 293	310	44 611	133 322	330	40 401	290 432
028	Holm	33 522	260	12 893	382 154	270	141 539	664 077	310	214 218	1 079 753
029	Klein Nordende	20 169	295	6 837	337 847	295	114 524	251 142	310	81 014	609 158
030	Klein Offenseth-Sparrieshoop	43 776	310	14 121	318 435	310	102 721	488 385	330	147 995	850 596

Noch: 5. Realsteueristaufkommen, Realsteueraufbringungskraft und Steuereinnahmekraft 2012

noch: 5.3 nach Gemeinden

Nr.	Kreisfreie Stadt Kreis Gemeinde	Realsteuer- aufbringungskraft		Gemeindeanteil an		Gewerbe- steuer- umlage	Steuer- einnahme- kraft	Realsteuer-		Steuer- einnahme- kraft	Einwohner am 30.06.2012
		Insgesamt	Gewerbe- steuer	der Einkommen- steuer	der Umsatz- steuer			istauf- kommen	aufbrin- gungskraft		
015	Gremersdorf	1 000 788	808 539	414 963	29 194	155 832	1 289 113	645,52	675,75	870,43	1 481
016	Grömitz	3 452 702	1 801 009	1 527 962	159 123	346 378	4 793 409	420,57	448,81	623,09	7 693
017	Großenbrode	1 241 110	776 355	537 708	66 355	149 630	1 695 543	545,97	607,79	830,33	2 042
018	Grube	344 481	193 094	244 267	20 669	37 214	572 203	351,31	357,72	594,19	963
020	Harmsdorf	187 872	102 939	181 151	11 505	19 836	360 692	237,68	276,28	530,43	680
021	Heiligenhafen, Stadt	2 992 803	1 610 803	2 044 381	204 564	310 458	4 931 290	318,58	325,87	536,94	9 184
022	Heringsdorf	624 284	411 353	251 237	10 572	79 279	806 814	596,03	597,97	772,81	1 044
023	Kabelhorst	85 169	27 029	93 355	521	5 207	173 838	178,29	201,35	410,96	423
024	Kasseedorf	347 714	182 254	450 947	22 499	35 124	786 036	236,01	226,23	511,41	1 537
025	Kellenhusen (Ostsee)	542 041	177 138	231 267	21 751	34 138	760 921	459,51	514,27	721,94	1 054
027	Lensahn	2 316 616	1 723 007	1 129 959	127 336	332 086	3 241 825	423,39	474,62	664,17	4 881
028	Malente	3 756 166	2 273 629	2 859 137	228 362	438 814	6 404 851	353,65	347,50	592,55	10 809
029	Manhagen	58 813	14 402	97 406	1 162	2 703	154 678	138,99	155,59	409,20	378
031	Neukirchen	549 807	358 985	297 303	14 535	69 187	792 458	481,49	476,85	687,30	1 153
032	Neustadt in Holstein	4 649 621	2 727 706	4 289 507	506 971	525 727	8 920 372	279,58	286,17	549,01	16 248
033	Oldenburg / Holstein	5 079 354	3 907 531	2 618 544	332 717	753 123	7 277 492	516,36	528,00	756,50	9 620
035	Ratekau	5 101 485	3 317 908	5 185 842	283 313	639 482	9 931 158	296,64	328,32	639,15	15 538
036	Riepsdorf	297 229	173 533	217 137	4 832	33 443	485 755	285,21	298,42	487,71	996
037	Schashagen	1 084 827	777 118	582 736	31 784	149 776	1 549 571	449,03	435,85	622,57	2 489
038	Schönwalde am Bungsberg	627 836	327 294	656 967	34 182	63 078	1 255 907	265,91	255,11	510,32	2 461
039	Sierksdorf	751 379	275 309	482 694	30 496	53 060	1 211 509	389,01	457,88	738,27	1 641
040	Stockelsdorf	5 955 873	3 879 990	6 722 849	355 449	747 816	12 286 355	311,82	348,66	719,26	17 082
041	Süsel	1 230 861	638 969	1 537 572	49 397	123 131	2 694 699	234,68	230,28	504,15	5 345
042	Timmendorfer Strand	5 059 011	3 029 858	2 887 586	342 035	583 963	7 704 669	537,00	562,55	856,74	8 993
043	Wangels	984 524	545 921	522 164	59 498	105 219	1 460 967	443,77	448,53	665,59	2 195
044	Scharbeutz	4 047 835	2 094 744	3 772 617	183 367	403 728	7 600 091	341,61	344,06	645,99	11 765
046	Fehmarn, Stadt	10 980 991	8 347 776	3 386 483	436 743	1 608 926	13 195 291	851,97	847,69	1 018,63	12 954
56 Pinneberg											
001	Appen	1 330 740	650 733	2 290 343	48 081	125 767	3 543 397	198,62	227,59	606,02	5 847
002	Barmstedt, Stadt	2 977 750	1 748 386	3 311 026	188 307	337 148	6 139 935	300,76	302,06	622,84	9 858
003	Bevern	188 907	81 989	260 376	7 501	15 799	440 985	277,41	327,96	765,60	576
004	Bilsen	279 552	145 792	278 745	29 382	28 097	559 582	362,56	382,42	765,50	731
005	Bönningstedt	1 566 055	833 098	2 183 329	131 642	160 566	3 720 460	289,04	354,79	842,88	4 414
006	Bokel	184 299	87 284	255 382	6 301	17 426	428 556	281,66	287,52	668,57	641
008	Bokholt-Hanredder	422 417	229 138	527 628	19 533	44 159	925 419	300,24	335,78	735,63	1 258
009	Borstel-Hohenraden	656 923	315 523	1 122 893	15 297	60 811	1 734 302	255,68	283,28	747,87	2 319
010	Brande-Hörnerkirchen	394 669	177 786	584 620	14 879	35 752	958 416	240,66	249,79	606,59	1 580
011	Bullenkuhlen	65 848	15 075	140 550	2 602	2 903	206 097	164,78	183,93	575,69	358
013	Ellerbek	2 718 816	1 911 835	2 176 640	148 703	368 478	4 675 681	500,15	638,07	1 097,32	4 261
014	Ellerhoop	547 419	313 780	664 409	21 130	60 473	1 172 485	339,78	377,79	809,17	1 449
015	Elmshorn, Stadt	25 028 813	18 016 031	16 225 515	1 839 086	3 472 360	39 621 054	537,30	510,29	807,80	49 048
016	Groß Nordende	118 653	16 053	302 390	2 936	3 092	420 887	129,08	159,69	566,47	743
017	Groß Offenseth-Aspern	86 275	11 080	100 138	4 496	2 135	188 774	168,16	190,87	417,64	452
018	Halstenbek	5 604 546	3 002 646	8 714 664	346 313	578 718	14 086 805	319,59	333,56	838,40	16 802
019	Haselau	334 313	179 387	500 496	11 930	34 570	812 169	272,50	299,83	728,40	1 115
020	Haseldorf	554 919	318 917	642 178	17 786	61 464	1 153 419	323,40	327,19	680,08	1 696
021	Hasloh	988 056	527 824	1 558 390	27 587	101 729	2 472 304	255,34	288,65	722,26	3 423
022	Heede	421 312	303 179	225 144	10 713	58 431	598 738	526,91	599,31	851,69	703
023	Heidgraben	962 344	621 320	1 033 024	22 254	122 256	1 895 366	355,81	385,86	759,97	2 494
024	Heist	1 076 272	683 662	1 136 363	31 620	131 095	2 113 160	314,43	380,58	747,23	2 828
025	Helgoland	1 056 662	695 436	609 207	85 104	134 033	1 616 940	905,50	909,35	1 391,51	1 162
026	Hemdingen	453 629	215 695	647 642	17 728	41 569	1 077 430	256,05	278,30	661,00	1 630
027	Hetlingen	322 817	144 636	611 279	19 335	27 874	925 557	219,03	243,45	698,01	1 326
028	Holm	1 313 317	766 900	1 507 804	80 360	149 111	2 752 370	349,10	424,61	889,87	3 093
029	Klein Nordende	721 477	290 030	1 395 420	22 712	55 896	2 083 713	198,88	235,55	680,29	3 063
030	Klein Offenseth-Sparrieshoop	940 529	529 822	1 060 437	52 948	102 116	1 951 798	288,04	318,50	660,95	2 953

Noch: 5. Realsteueristaufkommen, Realsteueraufbringungskraft und Steuereinnahmekraft 2012

5.3 nach Gemeinden

Nr.	Kreisfreie Stadt Kreis Gemeinde	Grundsteuer A			Grundsteuer B			Gewerbesteuer			Realsteuer- istaufkommen Euro
		Ist- aufkommen	Hebesatz	Grund- betrag	Ist- aufkommen	Hebesatz	Grund- betrag	Ist- aufkommen	Hebesatz	Grund- betrag	
		Euro	%	Euro	Euro	%	Euro	Euro	%	Euro	
031	Kölln-Reisiek	12 309	280	4 396	311 344	280	111 194	518 095	330	156 998	841 748
032	Kummerfeld	12 035	260	4 629	224 104	260	86 194	660 269	310	212 990	896 408
033	Seester	25 492	280	9 104	77 772	280	27 776	97 960	310	31 600	201 224
034	Langeln	16 054	300	5 351	59 650	300	19 883	74 798	330	22 666	150 502
035	Lutzhorn	39 760	300	13 253	72 602	330	22 001	161 416	330	48 914	273 778
036	Moorrege	22 900	260	8 808	386 175	260	148 529	1 450 389	310	467 867	1 859 464
037	Neuendeich	18 204	260	7 002	59 636	280	21 299	24 082	320	7 526	101 922
038	Osterhorn	11 727	330	3 554	45 743	330	13 862	78 473	350	22 421	135 943
039	Pinneberg, Stadt	35 387	350	10 111	5 982 618	370	1 616 924	14 981 466	350	4 280 419	20 999 471
040	Prisdorf	14 028	300	4 676	321 166	300	107 055	844 861	350	241 389	1 180 055
041	Quickborn, Stadt	48 329	340	14 214	3 082 803	340	906 707	15 639 721	290	5 393 007	18 770 853
042	Raa-Besenbek	23 065	260	8 871	44 639	260	17 169	244 300	300	81 433	312 004
043	Rellingen	42 725	200	21 363	1 499 857	220	681 753	8 257 534	300	2 752 511	9 800 116
044	Schenefeld, Stadt	18 005	260	6 925	2 054 021	260	790 008	5 998 162	310	1 934 891	8 070 188
045	Seestermühe	24 738	280	8 835	90 694	280	32 391	240 115	310	77 456	355 547
046	Seeth-Ekholt	26 530	277	9 578	76 495	277	27 616	134 846	310	43 499	237 871
047	Tangstedt	49 751	270	18 426	229 135	270	84 865	500 812	310	161 552	779 698
048	Tornesch, Stadt	48 023	290	16 560	1 384 386	290	477 374	9 672 498	350	2 763 571	11 104 907
049	Uetersen, Stadt	25 829	350	7 380	2 248 326	370	607 656	7 722 880	350	2 206 537	9 997 035
050	Wedel, Stadt	52 309	350	14 945	4 917 230	350	1 404 923	21 566 338	360	5 990 649	26 535 877
051	Westerhorn	14 212	330	4 307	156 279	350	44 651	208 474	350	59 564	378 965
57 Plön											
001	Ascheberg (Holstein)	25 333	250	10 133	242 352	250	96 941	319 260	300	106 420	586 945
002	Barmissen	8 853	280	3 162	13 113	280	4 683	7 230	320	2 259	29 196
003	Barsbek	18 986	330	5 753	58 465	330	17 717	47 314	350	13 518	124 765
004	Behrendorf (Ostsee)	17 339	260	6 669	97 538	260	37 515	63 324	310	20 427	178 201
005	Belau	19 553	280	6 983	36 798	280	13 142	11 704	310	3 775	68 055
006	Bendfeld	10 008	350	2 859	22 880	370	6 184	5 456	350	1 559	38 344
007	Blekendorf	64 786	280	23 138	174 268	280	62 239	153 580	310	49 542	392 634
008	Bönebüttel	28 094	260	10 805	165 756	260	63 752	231 430	310	74 655	425 280
009	Bösdorf	23 050	270	8 537	135 701	270	50 260	56 779	310	18 316	215 530
010	Boksee	6 838	260	2 630	36 614	260	14 082	24 803	330	7 516	68 255
011	Bothkamp	18 616	280	6 649	16 283	280	5 815	20 492	360	5 692	55 391
012	Brodersdorf	8 805	260	3 387	38 894	260	14 959	28 380	300	9 460	76 079
013	Dannau	12 633	330	3 828	73 807	350	21 088	27 858	350	7 959	114 298
015	Dersau	14 492	270	5 367	99 350	270	36 796	40 161	310	12 955	154 003
016	Dobersdorf	21 545	270	7 980	104 316	270	38 636	92 136	340	27 099	217 997
017	Dömick	6 538	230	2 843	25 426	225	11 300	31 348	300	10 449	63 312
018	Fahren	8 785	350	2 510	19 583	370	5 293	5 989	350	1 711	34 357
020	Fiefbergen	11 401	270	4 223	45 262	270	16 764	130 951	310	42 242	187 614
021	Giekau	25 610	230	11 135	82 965	230	36 072	86 232	310	27 817	194 807
022	Grebin	29 460	270	10 911	94 696	270	35 073	30 831	310	9 945	154 987
023	Großbarkau	5 916	280	2 113	19 902	280	7 108	7 897	360	2 194	33 715
024	Großharrie	25 174	260	9 682	44 655	260	17 175	62 388	310	20 125	132 217
025	Heikendorf	22 607	360	6 280	1 207 229	380	317 692	1 076 475	350	307 564	2 306 311
026	Helmstorf	15 409	280	5 503	34 633	280	12 369	8 804	330	2 668	58 846
027	Högsdorf	12 625	260	4 856	30 971	260	11 912	27 749	310	8 951	71 345
028	Höhndorf	10 489	280	3 746	44 888	280	16 031	73 461	320	22 957	128 838
029	Hohenfelde	14 162	220	6 437	104 628	240	43 595	74 318	300	24 773	193 108
030	Hohwacht (Ostsee)	8 471	330	2 567	282 736	350	80 782	91 656	350	26 187	382 863
031	Honigsee	16 153	270	5 983	39 420	270	14 600	36 709	360	10 197	92 282
032	Kalübbe	15 884	250	6 354	47 106	250	18 842	18 014	300	6 005	81 004
033	Kirchbarkau	1 335	240	556	61 848	240	25 770	60 792	300	20 264	123 975
034	Kirchnüchel	13 079	280	4 671	11 890	280	4 246	254	320	79	25 223
035	Klamp	9 598	240	3 999	55 891	240	23 288	16 163	280	5 773	81 652
037	Klein Barkau	9 509	290	3 279	23 490	290	8 100	16 694	340	4 910	49 693

Noch: 5. Realsteueristaufkommen, Realsteueraufbringungskraft und Steuereinnahmekraft 2012

noch: 5.3 nach Gemeinden

Nr.	Kreisfreie Stadt Kreis Gemeinde	Realsteuer- aufbringungskraft		Gemeindeanteil an		Gewerbe- steuer- umlage	Steuer- einnahme- kraft	Realsteuer-		Steuer- einnahme- kraft	Einwohner am 30.06.2012
		Insgesamt	Gewerbe- steuer	der Einkommen- steuer	der Umsatz- steuer			istauf- kommen	aufbrin- gungskraft		
031	Kölln-Reisiek	974 295	562 053	1 306 304	35 265	108 327	2 207 537	289,06	334,58	758,08	2 912
032	Kummerfeld	1 085 688	762 504	1 064 299	35 706	146 959	2 038 734	424,84	514,54	966,22	2 110
033	Seester	239 883	113 128	393 013	6 714	21 801	617 809	209,83	250,14	644,22	959
034	Langeln	168 416	81 144	249 542	3 595	15 636	405 917	285,58	319,57	770,24	527
035	Lutzhorn	293 457	175 112	287 223	5 105	33 748	552 037	340,94	365,45	687,47	803
036	Moorrege	2 234 343	1 674 964	1 772 041	70 986	323 416	3 753 954	456,53	548,57	921,67	4 073
037	Neuendeich	124 202	26 943	240 404	2 579	5 234	361 951	199,07	242,58	706,94	512
038	Osterhorn	140 587	80 267	144 883	14 609	15 512	284 567	332,38	343,73	695,76	409
039	Pinneberg, Stadt	21 158 687	15 323 900	16 544 956	1 466 197	2 953 568	36 216 272	487,87	491,57	841,40	43 043
040	Prisdorf	1 262 388	864 173	1 057 704	93 661	166 555	2 247 198	525,87	562,56	1 001,43	2 244
041	Quickborn, Stadt	22 604 259	19 306 965	8 972 590	726 099	3 721 168	28 581 780	905,32	1 090,20	1 378,50	20 734
042	Raa-Besenbek	379 514	291 530	221 940	7 700	56 186	552 968	554,18	674,09	982,18	563
043	Rellingen	12 364 930	9 853 989	6 948 558	761 905	1 899 231	18 176 162	708,92	894,45	1 314,83	13 824
044	Schenefeld, Stadt	9 783 606	6 926 910	8 252 413	716 950	1 336 263	17 416 706	429,93	521,21	927,85	18 771
045	Seestermühe	419 816	277 292	457 164	14 718	53 442	838 256	394,18	465,43	929,33	902
046	Seeth-Ekholt	283 314	155 726	371 816	4 631	30 011	629 750	285,22	339,71	755,10	834
047	Tangstedt	937 746	578 356	1 144 465	24 647	111 467	1 995 391	345,46	415,48	884,09	2 257
048	Tornesch, Stadt	11 656 540	9 893 584	5 533 543	402 859	1 906 881	15 686 061	859,71	902,42	1 214,37	12 917
049	Uetersen, Stadt	10 102 806	7 899 402	6 222 634	597 098	1 412 717	15 509 821	561,32	567,25	870,85	17 810
050	Wedel, Stadt	26 534 584	21 446 523	13 180 989	1 715 806	4 133 548	37 297 831	818,33	818,29	1 150,21	32 427
051	Westerhorn	386 328	213 239	439 831	36 816	41 494	821 481	294,46	300,18	638,29	1 287
57 Plön											
001	Ascheberg (Holstein)	759 097	380 984	906 886	45 301	73 509	1 637 775	187,82	242,91	524,09	3 125
002	Barmissen	34 290	8 087	68 486	473	1 554	101 695	170,74	200,53	594,71	171
003	Barsbek	129 084	48 394	191 325	2 082	9 404	313 087	206,91	214,07	519,22	603
004	Behrendorf (Ostsee)	227 615	73 129	184 920	7 610	14 091	406 054	291,65	372,53	664,57	611
005	Belau	81 435	13 515	118 789	2 008	2 604	199 628	195,56	234,01	573,64	348
006	Bendfeld	36 273	5 581	59 724	360	1 821	94 536	173,50	164,13	427,76	221
007	Blekendorf	469 518	177 360	414 867	16 865	34 181	867 069	227,61	272,18	502,65	1 725
008	Bönebüttel	528 226	267 265	809 198	9 166	51 508	1 295 082	206,85	256,92	629,90	2 056
009	Bösdorf	271 359	65 571	435 591	15 544	12 635	709 859	147,83	186,12	486,87	1 458
010	Boksee	85 272	26 907	182 659	4 043	5 185	266 789	146,16	182,60	571,28	467
011	Bothkamp	61 001	20 377	71 406	2 756	3 925	131 238	191,66	211,08	454,11	289
012	Brodersdorf	97 629	33 867	190 571	901	6 757	282 344	179,86	230,80	667,48	423
013	Dannau	115 568	28 493	161 275	3 253	5 489	274 607	176,66	178,62	424,43	647
015	Dersau	194 417	46 379	269 701	6 968	8 936	462 150	173,62	219,18	521,03	887
016	Dobersdorf	259 418	97 014	499 460	5 424	18 639	745 663	195,69	232,87	669,36	1 114
017	Dörmick	86 418	37 407	94 673	1 646	7 207	175 530	235,36	321,26	652,53	269
018	Fahren	32 582	6 125	40 884	151	1 179	72 438	254,50	241,35	536,58	135
020	Fiefbergen	223 951	151 226	203 006	7 255	29 284	404 928	322,36	384,80	695,75	582
021	Giekau	262 154	99 585	331 876	3 080	19 190	577 920	181,38	244,09	538,10	1 074
022	Grebin	193 921	35 603	323 209	10 616	6 861	520 885	168,28	210,55	565,56	921
023	Großbarkau	39 649	7 855	70 651	3 101	1 512	111 889	180,29	212,03	598,34	187
024	Großharrie	162 462	72 048	172 956	6 125	13 885	327 658	242,60	298,10	601,21	545
025	Heikendorf	2 260 245	1 101 079	3 376 497	98 182	212 216	5 522 708	281,64	276,01	674,41	8 189
026	Helmstorf	70 300	9 551	104 094	3 394	1 837	175 951	177,78	212,39	531,57	331
027	Högsdorf	89 231	32 045	99 760	664	6 176	183 479	174,87	218,70	449,70	408
028	Höhndorf	150 863	82 186	105 600	5 348	15 859	245 952	322,90	378,10	616,42	399
029	Hohenfelde	264 311	88 687	227 027	7 131	17 092	481 377	181,83	248,88	453,27	1 062
030	Hohwacht (Ostsee)	391 380	93 749	208 281	14 704	18 067	596 298	436,06	445,76	679,15	878
031	Honigsee	106 689	36 505	189 723	3 142	7 034	292 520	203,26	235,00	644,32	454
032	Kalübbe	108 012	21 498	166 738	8 004	4 142	278 612	145,17	193,57	499,30	558
033	Kirchbarkau	166 710	72 545	314 165	4 480	13 978	471 377	170,53	229,31	648,39	727
034	Kirchnüchel	29 399	283	37 115	411	54	66 871	145,80	169,94	386,54	173
035	Klamp	116 148	20 667	180 398	1 738	3 980	294 304	109,45	155,69	394,51	746
037	Klein Barkau	56 396	17 578	111 536	2 030	3 385	166 577	204,50	232,08	685,50	243

Noch: 5. Realsteueristaufkommen, Realsteueraufbringungskraft und Steuereinnahmekraft 2012

5.3 nach Gemeinden

Nr.	Kreisfreie Stadt Kreis Gemeinde	Grundsteuer A			Grundsteuer B			Gewerbesteuer			Realsteuer- istaufkommen Euro
		Ist- aufkommen	Hebesatz	Grund- betrag	Ist- aufkommen	Hebesatz	Grund- betrag	Ist- aufkommen	Hebesatz	Grund- betrag	
		Euro	%	Euro	Euro	%	Euro	Euro	%	Euro	
038	Kletkamp	12 133	280	4 333	15 645	290	5 395	- 48 329	320	- 15 103	- 20 551
039	Köhn	23 533	290	8 115	96 116	290	33 143	34 718	310	11 199	154 367
040	Krokau	8 117	280	2 899	44 329	300	14 776	22 061	310	7 116	74 507
041	Krummbek	16 228	350	4 637	48 791	370	13 187	67 016	350	19 147	132 035
042	Kühren	31 059	260	11 946	56 700	260	21 808	81 246	310	26 208	169 005
043	Laboe	6 222	350	1 778	770 850	370	208 338	690 909	350	197 403	1 467 981
044	Lammershagen	15 330	300	5 110	19 533	280	6 976	16 457	330	4 987	51 320
045	Lebrade	17 111	270	6 337	47 194	270	17 479	32 224	320	10 070	96 529
046	Lehmkuhlen	46 562	277	16 809	111 611	277	40 293	93 231	320	29 135	251 404
047	Löptin	11 417	260	4 391	24 809	260	9 542	52 002	320	16 251	88 228
048	Lütjenburg, Stadt	3 860	250	1 544	531 259	270	196 763	4 521 775	300	1 507 258	5 056 894
049	Lutterbek	14 549	350	4 157	45 720	370	12 357	38 663	350	11 047	98 932
050	Martensrade	23 137	270	8 569	73 711	270	27 300	198 265	340	58 313	295 113
051	Mönkeberg	2 919	350	834	471 490	370	127 430	213 676	350	61 050	688 085
052	Mucheln	18 386	280	6 566	52 923	280	18 901	30 332	300	10 111	101 641
053	Nehnten	11 537	260	4 437	42 023	260	16 163	141 123	320	44 101	194 683
054	Nettelsee	9 146	280	3 266	37 117	280	13 256	19 754	330	5 986	66 017
055	Panker	29 990	280	10 711	134 705	280	48 109	42 317	330	12 823	207 012
056	Passade	11 139	280	3 978	35 454	320	11 079	5 518	340	1 623	52 111
057	Plön, Stadt	7 169	350	2 048	1 213 352	370	327 933	1 388 423	350	396 692	2 608 944
058	Pohnsdorf	22 310	260	8 581	35 803	260	13 770	109 354	360	30 376	167 467
059	Postfeld	15 359	277	5 545	43 930	277	15 859	30 175	350	8 621	89 464
060	Prasdorf	10 374	300	3 458	45 402	300	15 134	17 221	350	4 920	72 997
062	Preetz, Stadt	13 106	350	3 745	1 780 137	370	481 118	2 322 618	350	663 605	4 115 861
063	Probsteierhagen	22 851	350	6 529	276 501	370	74 730	183 911	350	52 546	483 263
065	Rantzaу	15 668	280	5 596	27 116	280	9 684	7 000	310	2 258	49 784
066	Rastorf	21 141	210	10 067	55 943	210	26 640	55 693	330	16 877	132 777
067	Rathjensdorf	21 486	280	7 674	44 274	280	15 812	33 352	320	10 423	99 112
068	Rendswühren	31 700	260	12 192	59 302	260	22 808	34 985	310	11 285	125 987
069	Ruhwinkel	35 545	220	16 157	58 428	220	26 558	94 675	270	35 065	188 648
070	Schellhorn	12 688	270	4 699	144 969	270	53 692	165 521	310	53 394	323 178
071	Schillsdorf	36 515	250	14 606	61 161	250	24 464	32 282	300	10 761	129 958
072	Schlesen	9 762	270	3 616	44 689	270	16 551	26 452	310	8 533	80 903
073	Schönberg (Holstein)	19 804	330	6 001	1 043 964	350	298 275	1 318 794	350	376 798	2 382 562
074	Schönkirchen	23 576	270	8 732	646 563	300	215 521	18 887 536	310	6 092 754	19 557 675
076	Schwartbuck	24 975	330	7 568	93 491	350	26 712	5 384	350	1 538	123 850
077	Selent	3 835	350	1 096	205 248	370	55 472	157 898	350	45 114	366 981
078	Stakendorf	19 859	300	6 620	51 161	300	17 054	138 750	310	44 758	209 770
079	Stein	6 358	320	1 987	139 287	320	43 527	149 846	350	42 813	295 491
080	Stolpe	28 956	260	11 137	99 403	260	38 232	82 749	310	26 693	211 108
081	Stoltenberg	11 467	330	3 475	38 293	330	11 604	8 118	350	2 319	57 878
082	Tröndel	12 897	260	4 960	36 505	280	13 038	98 532	320	30 791	147 934
083	Tasdorf	8 387	260	3 226	37 968	260	14 603	48 513	310	15 649	94 868
084	Wahlstorf	24 013	280	8 576	42 180	280	15 064	35 919	360	9 978	102 112
085	Wankendorf	19 292	250	7 717	237 257	250	94 903	637 531	290	219 838	894 080
086	Warnau	6 115	300	2 038	32 798	300	10 933	11 641	335	3 475	50 554
087	Wendtorf	4 700	250	1 880	161 100	260	61 962	102 021	310	32 910	267 821
088	Wisch	7 984	220	3 629	91 619	240	38 175	27 818	280	9 935	127 421
089	Wittmoldt	7 515	260	2 890	17 155	260	6 598	13 426	300	4 475	38 096
090	Fargau-Pratjau	31 282	300	10 427	68 354	320	21 361	98 111	330	29 731	197 747
091	Schwentinental, Stadt	13 970	270	5 174	1 541 233	280	550 440	6 666 745	320	2 083 358	8 221 948
58 Rendsburg-Eckernförde											
001	Achterwehr	9 965	265	3 760	95 658	265	36 097	74 468	320	23 271	180 091
003	Alt Duvenstedt	17 088	280	6 103	146 501	280	52 322	268 967	320	84 052	432 556
004	Altenhof	11 139	270	4 126	24 364	270	9 024	33 969	270	12 581	69 472
005	Altenholz	26 407	350	7 545	1 321 484	370	357 158	2 153 920	350	615 406	3 501 811

Noch: 5. Realsteueristaufkommen, Realsteueraufbringungskraft und Steuereinnahmekraft 2012

noch: 5.3 nach Gemeinden

Nr.	Kreisfreie Stadt Kreis Gemeinde	Realsteuer- aufbringungskraft		Gemeindeanteil an		Gewerbe- steuer- umlage	Steuer- einnahme- kraft	Realsteuer-		Steuer- einnahme- kraft	Einwohner am 30.06.2012
		Insgesamt	Gewerbe- steuer	der Einkommen- steuer	der Umsatz- steuer			istauf- kommen	aufbrin- gungskraft		
038	Kletkamp	- 21 832	- 54 069	43 616	4 892	- 10 422	37 098	- 165,73	- 176,06	299,18	124
039	Köhn	183 177	40 092	283 737	3 558	7 724	462 748	185,31	219,90	555,52	833
040	Krokau	87 131	25 475	146 673	759	4 908	229 655	157,85	184,60	486,56	472
041	Krummbek	129 659	68 546	95 709	6 679	14 476	217 571	340,30	334,17	560,75	388
042	Kühren	207 596	93 825	257 267	10 198	18 081	456 980	246,36	302,62	666,15	686
043	Laboe	1 459 917	706 703	1 605 020	60 393	137 337	2 987 993	281,82	280,27	573,62	5 209
044	Lammershagen	58 074	17 853	76 399	1 628	3 425	132 676	192,21	217,51	496,91	267
045	Lebrade	117 622	36 051	159 296	4 256	6 944	274 230	171,15	208,55	486,22	564
046	Lehmkuhlen	298 878	104 303	428 432	5 319	20 100	712 529	171,61	204,01	486,37	1 465
047	Löptin	105 476	58 179	113 420	3 822	11 210	211 508	284,61	340,25	682,28	310
048	Lütjenburg, Stadt	6 106 949	5 395 984	1 159 160	188 415	1 040 005	6 414 519	955,03	1 153,34	1 211,43	5 295
049	Lutterbek	96 256	39 548	167 114	625	7 619	256 376	272,54	265,17	706,27	363
050	Martensrade	332 218	208 761	281 006	5 915	40 190	578 949	309,67	348,60	607,50	953
051	Mönkeberg	678 510	218 559	1 749 433	18 234	42 120	2 404 057	179,66	177,16	627,69	3 830
052	Mucheln	123 553	36 197	172 202	2 773	6 945	291 583	179,90	218,68	516,08	565
053	Nehnten	229 085	157 882	88 927	7 632	30 429	295 215	710,52	836,08	1 077,43	274
054	Nettelsee	78 719	21 430	146 201	3 034	4 127	223 827	154,25	183,92	522,96	428
055	Panker	250 429	45 906	392 825	7 217	8 845	641 626	136,82	165,52	424,08	1 513
056	Passade	57 399	5 810	111 536	2 220	1 118	170 037	150,18	165,41	490,02	347
057	Plön, Stadt	2 603 519	1 420 157	2 615 906	218 554	273 714	5 164 265	204,24	203,81	404,28	12 774
058	Pohnsdorf	183 666	108 746	160 991	4 766	20 956	328 467	364,06	399,27	714,06	460
059	Postfeld	104 266	30 863	198 014	7 920	5 946	304 254	197,93	230,68	673,13	452
060	Prasdorf	82 215	17 614	146 201	556	3 799	225 173	154,98	174,55	478,07	471
062	Preetz, Stadt	4 114 043	2 375 706	4 728 112	338 991	457 886	8 723 260	260,12	260,00	551,30	15 823
063	Probsteierhagen	475 787	188 115	660 359	14 928	36 228	1 114 846	229,69	226,13	529,87	2 104
065	Rantzau	59 470	8 084	89 869	2 673	1 557	150 455	158,55	189,39	479,16	314
066	Rastorf	185 957	60 420	339 223	10 625	11 643	524 162	150,88	211,31	595,64	880
067	Rathjensdorf	116 871	37 314	150 159	3 847	7 188	263 689	187,00	220,51	497,53	530
068	Rendswühren	158 491	40 400	246 151	7 399	7 785	404 256	161,52	203,19	518,28	780
069	Ruhwinkel	268 862	125 533	290 615	7 737	24 193	543 021	184,41	262,82	530,81	1 023
070	Schellhorn	397 861	191 151	562 012	19 343	36 838	942 378	200,23	246,51	583,88	1 614
071	Schillsdorf	169 730	38 524	316 802	10 916	7 424	490 024	144,08	188,17	543,26	902
072	Schlesen	100 706	30 548	192 644	3 134	5 861	290 623	157,71	196,31	566,52	513
073	Schönberg (Holstein)	2 437 567	1 348 937	1 640 159	120 277	264 239	3 933 764	355,18	363,38	586,43	6 708
074	Schönkirchen	22 611 713	21 812 059	2 428 539	266 593	4 203 998	21 102 847	3 124,73	3 612,67	3 371,60	6 259
076	Schwartbuck	123 879	5 506	229 572	2 441	1 058	354 834	153,47	153,51	439,70	807
077	Selent	363 907	161 508	418 070	13 925	31 054	764 848	281,64	279,28	586,99	1 303
078	Stakendorf	241 119	160 234	129 340	4 559	31 570	343 448	464,09	533,45	759,84	452
079	Stein	315 434	153 271	351 187	9 586	30 732	645 475	369,36	394,29	806,84	800
080	Stolpe	265 891	95 561	412 324	5 421	18 415	665 221	163,14	205,48	514,08	1 294
081	Stoltenberg	60 281	8 302	117 941	734	1 599	177 357	187,92	195,72	575,83	308
082	Tröndel	171 769	110 232	93 260	3 156	21 243	246 942	359,06	416,92	599,37	412
083	Tasdorf	118 029	56 023	172 672	2 574	10 796	282 479	266,48	331,54	793,48	356
084	Wahlstorf	115 272	35 721	184 261	2 107	6 880	294 760	203,41	229,63	587,17	502
085	Wankendorf	1 150 641	787 020	777 923	46 407	151 686	1 823 285	314,48	404,73	641,32	2 843
086	Warnau	57 743	12 441	162 499	820	2 393	218 669	146,96	167,86	635,67	344
087	Wendtorf	345 846	117 818	344 781	9 503	24 214	675 916	245,03	316,42	618,40	1 093
088	Wisch	183 393	35 567	211 484	2 793	7 671	389 999	174,31	250,88	533,51	731
089	Wittmoldt	48 291	16 021	69 899	1 521	3 084	116 627	216,45	274,38	662,65	176
090	Fargau-Pratjau	214 091	106 437	258 679	2 755	20 476	455 049	256,81	278,04	590,97	770
091	Schwentnental, Stadt	9 449 869	7 458 422	5 395 631	396 475	1 437 639	13 804 336	608,76	699,68	1 022,09	13 506
58 Rendsburg-Eckernförde											
001	Achterwehr	224 065	83 310	455 658	9 898	16 285	673 336	197,47	245,69	738,31	912
003	Alt Duvenstedt	506 868	300 906	584 620	33 975	57 992	1 067 471	227,90	267,05	562,42	1 898
004	Altenhof	89 690	45 040	103 905	21 682	8 679	206 598	233,91	301,99	695,62	297
005	Altenholz	3 507 759	2 203 153	4 497 977	205 117	425 177	7 785 676	351,69	352,29	781,93	9 957

Noch: 5. Realsteueristaufkommen, Realsteueraufbringungskraft und Steuereinnahmekraft 2012

5.3 nach Gemeinden

Nr.	Kreisfreie Stadt Kreis Gemeinde	Grundsteuer A			Grundsteuer B			Gewerbesteuer			Realsteuer- istaufkommen Euro
		Ist- aufkommen	Hebesatz	Grund- betrag	Ist- aufkommen	Hebesatz	Grund- betrag	Ist- aufkommen	Hebesatz	Grund- betrag	
		Euro	%	Euro	Euro	%	Euro	Euro	%	Euro	
007	Arpsdorf	10 981	260	4 223	19 934	260	7 667	8 168	310	2 635	39 083
008	Ascheffel	9 487	295	3 216	92 297	295	31 287	98 950	335	29 537	200 734
009	Aukrug	35 692	260	13 728	301 728	300	100 576	385 575	310	124 379	722 995
010	Bargstall	5 246	280	1 874	8 671	300	2 890	7 961	320	2 488	21 878
011	Bargstedt	20 749	275	7 545	44 190	275	16 069	115 059	310	37 116	179 998
012	Barkelsby	20 806	230	9 046	116 229	250	46 492	152 504	300	50 835	289 539
013	Beldorf	12 066	260	4 641	16 589	260	6 380	49 860	350	14 246	78 515
014	Bendorf	19 431	260	7 473	22 616	260	8 698	88 763	320	27 738	130 810
015	Beringstedt	10 048	260	3 865	45 541	260	17 516	107 656	310	34 728	163 245
016	Bissee	20 872	330	6 325	8 432	330	2 555	27 811	350	7 946	57 115
018	Blumenthal	11 468	330	3 475	74 995	330	22 726	46 513	350	13 289	132 976
019	Bönnhusen	14 886	277	5 374	21 935	277	7 919	41 379	310	13 348	78 200
021	Bokel	14 541	260	5 593	34 883	260	13 417	26 862	310	8 665	76 286
022	Bordesholm	7 174	280	2 562	679 614	280	242 719	2 139 934	330	648 465	2 826 722
023	Borgdorf-Seedorf	6 673	290	2 301	29 577	290	10 199	21 529	310	6 945	57 779
024	Borgstedt	11 495	295	3 897	187 116	295	63 429	893 455	320	279 205	1 092 066
025	Bornholt	5 851	260	2 250	9 414	260	3 621	26 310	330	7 973	41 575
026	Bovenau	46 226	350	13 207	125 057	370	33 799	322 622	350	92 178	493 905
027	Brammer	12 286	290	4 237	31 432	290	10 839	100 651	310	32 468	144 369
028	Bredenbek	19 443	270	7 201	110 035	270	40 754	281 287	310	90 738	410 765
029	Breiholz	20 156	330	6 108	115 454	330	34 986	190 973	330	57 871	326 583
030	Brekendorf	20 788	330	6 299	101 422	330	30 734	31 964	350	9 133	154 174
031	Brinjahe	5 153	260	1 982	5 440	260	2 092	20 984	310	6 769	31 577
032	Brodersby	16 469	300	5 490	141 283	300	47 094	31 344	310	10 111	189 096
033	Brügge	10 014	270	3 709	83 842	270	31 053	129 687	330	39 299	223 543
034	Büdelsdorf, Stadt	610	320	191	1 362 326	370	368 196	6 909 436	330	2 093 768	8 272 372
035	Bünsdorf	22 421	260	8 623	56 499	260	21 730	68 031	310	21 945	146 951
036	Christiansholm	7 393	330	2 240	17 647	330	5 348	34 573	330	10 477	59 613
037	Dänischenhagen	24 456	300	8 152	415 934	300	138 645	462 128	330	140 039	902 518
038	Dätgen	10 752	262	4 104	49 773	262	18 997	81 156	310	26 179	141 681
039	Damendorf	9 345	310	3 015	38 935	310	12 560	77 025	350	22 007	125 305
040	Damp	18 140	260	6 977	381 423	260	146 701	1 259 196	310	406 192	1 658 759
042	Dörphof	24 476	300	8 159	62 680	300	20 893	26 426	310	8 525	113 582
043	Eckernförde, Stadt	7 317	320	2 287	2 390 988	320	747 184	4 250 134	340	1 250 039	6 648 439
044	Ehndorf	11 813	260	4 543	56 177	260	21 607	91 008	310	29 357	158 998
045	Eisendorf	4 024	280	1 437	29 578	280	10 564	417 895	310	134 805	451 497
046	Ellerdorf	9 951	300	3 317	38 991	300	12 997	36 998	310	11 935	85 940
047	Elsdorf-Westermühlen	30 879	330	9 357	137 670	330	41 718	146 480	330	44 388	315 029
048	Embühren	9 551	320	2 985	12 854	320	4 017	1 389	310	448	23 794
049	Emkendorf	40 839	340	12 011	112 315	340	33 034	96 576	340	28 405	249 730
050	Felde	17 498	270	6 481	203 579	270	75 400	395 153	310	127 469	616 230
051	Felm	25 155	300	8 385	104 438	300	34 813	37 909	310	12 229	167 502
052	Fleckeby	17 368	340	5 108	239 829	340	70 538	519 194	340	152 704	776 391
053	Flintbek	29 602	300	9 867	743 595	300	247 865	1 211 016	330	366 975	1 984 213
054	Fockbek	18 114	270	6 709	604 175	270	223 769	2 565 673	310	827 636	3 187 962
055	Friedrichsgraben	6 860	350	1 960	2 271	350	649	48	350	14	9 179
056	Friedrichsholm	10 181	350	2 909	32 801	350	9 372	21 767	330	6 596	64 749
057	Gammelby	8 269	230	3 595	41 942	240	17 476	69 253	300	23 084	119 464
058	Gettorf	11 334	280	4 048	817 101	330	247 606	1 904 131	330	577 009	2 732 566
059	Gnutz	22 626	270	8 380	85 353	270	31 612	66 571	310	21 475	174 550
061	Gokels	6 384	260	2 455	37 913	260	14 582	32 366	310	10 441	76 663
062	Grael	5 908	260	2 272	13 278	260	5 107	50 901	310	16 420	70 087
063	Grevenkrug	4 789	295	1 623	28 302	295	9 594	28 254	310	9 114	61 345
064	Groß Buchwald	22 671	270	8 397	28 863	270	10 690	10 856	320	3 393	62 390
065	Groß Vollstedt	11 422	340	3 359	92 167	340	27 108	94 010	330	28 488	197 599
066	Groß Wittensee	18 443	270	6 831	125 953	270	46 649	122 969	320	38 428	267 365
067	Güby	11 704	310	3 775	59 202	310	19 097	34 333	340	10 098	105 239
068	Haale	15 189	300	5 063	34 103	300	11 368	37 835	310	12 205	87 127

Noch: 5. Realsteueristaufkommen, Realsteueraufbringungskraft und Steuereinnahmekraft 2012

noch: 5.3 nach Gemeinden

Nr.	Kreisfreie Stadt Kreis Gemeinde	Realsteuer- aufbringungskraft		Gemeindeanteil an		Gewerbe- steuer- umlage	Steuer- einnahme- kraft	Realsteuer-		Steuer- einnahme- kraft	Einwohner am 30.06.2012
		Insgesamt	Gewerbe- steuer	der Einkommen- steuer	der Umsatz- steuer			istauf- kommen	aufbrin- gungskraft		
007	Arpsdorf	49 500	9 433	66 884	1 008	1 817	115 575	141,61	179,35	418,75	276
008	Ascheffel	227 614	105 742	318 122	7 114	20 379	532 471	206,52	234,17	547,81	972
009	Aukrug	847 117	445 277	1 290 667	51 135	85 723	2 103 196	197,49	231,39	574,49	3 661
010	Bargstall	24 848	8 907	52 471	226	1 714	75 831	150,88	171,37	522,97	145
011	Bargstedt	212 972	132 875	271 303	4 643	25 607	463 311	244,56	289,36	629,50	736
012	Barkelsby	375 762	181 989	509 165	9 830	35 074	859 683	198,04	257,02	588,02	1 462
013	Beldorf	87 689	51 001	65 094	2 933	9 826	145 890	275,49	307,68	511,89	285
014	Bendorf	152 723	99 302	104 377	5 307	19 416	242 991	304,21	355,17	565,10	430
015	Beringstedt	198 687	124 326	195 469	5 267	23 958	375 465	221,80	269,96	510,14	736
016	Bissee	56 404	28 447	79 035	4 102	5 480	134 061	312,10	308,22	732,57	183
018	Blumenthal	139 482	47 575	280 817	6 906	9 166	418 039	205,85	215,92	647,12	646
019	Bönnhusen	92 176	47 786	104 377	3 225	9 225	190 553	233,43	275,15	568,81	335
021	Bokel	95 799	31 021	171 259	2 330	5 975	263 413	113,86	142,98	393,15	670
022	Bordesholm	3 200 475	2 321 505	2 899 738	182 671	447 438	5 835 446	387,91	439,20	800,80	7 287
023	Borgdorf-Seedorf	68 311	24 863	153 173	2 601	4 790	219 295	142,31	168,25	540,14	406
024	Borgstedt	1 238 838	999 554	541 193	29 090	192 712	1 616 409	807,14	915,62	1 194,69	1 353
025	Bornholt	48 225	28 543	30 427	339	5 498	73 493	230,97	267,92	408,29	180
026	Bovenau	490 560	329 997	488 156	35 956	63 600	951 072	458,59	455,49	883,08	1 077
027	Brammer	167 731	116 235	143 281	5 008	22 400	293 620	355,59	413,13	723,20	406
028	Bredenbek	492 536	324 842	514 627	15 115	63 313	958 965	294,88	353,58	688,42	1 393
029	Breiholz	350 919	207 178	446 896	16 815	39 971	774 659	237,51	255,21	563,39	1 375
030	Brekendorf	161 739	32 696	318 404	5 183	6 298	479 028	155,26	162,88	482,40	993
031	Brinjahe	37 630	24 233	40 884	1 102	4 667	74 949	260,97	310,99	619,41	121
032	Brodersby	221 569	36 197	183 318	7 423	6 975	405 335	255,19	299,01	547,01	741
033	Brügge	263 186	140 690	353 541	13 184	27 114	602 797	222,43	261,88	599,80	1 005
034	Büdelsdorf, Stadt	8 818 080	7 495 689	3 066 664	445 253	1 444 249	10 885 748	822,30	876,55	1 082,08	10 060
035	Bünsdorf	182 184	78 563	260 376	3 855	15 139	431 276	238,94	296,23	701,26	615
036	Christiansholm	63 360	37 508	55 296	1 351	7 226	112 781	263,77	280,35	499,03	226
037	Dänischenhagen	1 023 287	501 340	1 797 758	27 634	92 789	2 755 890	250,14	283,62	763,83	3 608
038	Dätgen	174 109	93 721	1 209 411	4 379	18 061	369 838	246,83	303,33	644,32	574
039	Damendorf	132 830	78 785	142 152	7 564	15 181	267 365	297,64	315,51	635,07	421
040	Damp	2 001 546	1 454 167	424 570	138 970	280 301	2 284 785	1 082,03	1 305,64	1 490,40	1 533
042	Dörphof	129 758	30 520	173 332	3 353	5 879	300 564	159,75	182,50	422,73	711
043	Eckernförde, Stadt	7 164 323	4 475 140	6 588 610	657 486	862 524	13 547 895	296,54	319,55	604,28	22 420
044	Ehndorf	196 160	105 098	245 584	3 230	20 253	424 721	243,86	300,86	651,41	652
045	Eisendorf	524 795	482 602	133 014	2 476	93 012	567 273	1 470,67	1 709,43	1 847,79	307
046	Ellerdorf	99 237	42 727	159 014	1 500	8 232	251 519	166,87	192,69	488,39	515
047	Elsdorf-Westermühlen	336 467	158 909	439 361	13 908	30 624	759 112	190,35	203,30	458,68	1 655
048	Embühren	24 890	1 604	49 550	1 409	1 246	74 603	104,36	109,17	327,21	228
049	Emkendorf	255 955	101 690	476 947	9 053	19 596	722 359	176,99	181,40	511,95	1 411
050	Felde	746 274	456 339	894 734	17 620	88 327	1 570 301	291,50	353,02	742,81	2 114
051	Felm	193 662	43 780	473 555	5 282	8 471	664 028	156,54	180,99	620,59	1 070
052	Fleckeby	815 082	546 680	657 250	24 730	106 921	1 390 141	410,35	430,80	734,75	1 892
053	Flintbek	2 232 911	1 313 771	2 777 463	151 370	253 210	4 908 534	271,48	305,50	671,57	7 309
054	Fockbek	3 786 194	2 962 937	2 317 567	316 465	571 981	5 848 245	513,19	609,50	941,44	6 212
055	Friedrichsgraben	8 201	50	9 043	168	8	17 404	158,26	141,40	300,07	58
056	Friedrichsholm	65 899	23 614	101 644	3 242	4 548	166 237	163,10	165,99	418,73	397
057	Gammelby	156 057	82 641	163 158	2 661	15 925	305 951	216,03	282,20	553,26	553
058	Gettorf	2 966 621	2 065 692	2 631 167	125 146	398 134	5 324 800	400,90	435,24	781,22	6 816
059	Gnutz	215 257	76 881	416 940	12 888	14 814	630 271	151,13	186,37	545,69	1 155
061	Gokels	97 019	37 379	137 442	3 281	7 203	230 539	127,98	161,97	384,87	599
062	Grael	83 866	58 784	102 493	2 148	11 326	177 181	262,50	314,10	663,60	267
063	Grevenkrug	71 890	32 628	66 412	12 068	6 287	144 083	262,16	307,22	615,74	234
064	Groß Buchwald	75 463	12 147	144 600	3 281	2 340	221 004	175,25	211,97	620,80	356
065	Groß Vollstedt	209 281	101 987	312 846	8 462	19 655	510 934	203,92	215,98	527,28	969
066	Groß Wittensee	325 330	137 572	412 136	23 488	26 513	734 441	236,61	287,90	649,95	1 130
067	Güby	115 921	36 151	201 499	12 083	6 967	322 536	125,14	137,84	383,51	841
068	Haale	99 542	43 694	128 115	2 632	8 418	221 871	167,87	191,80	427,50	519

Noch: 5. Realsteueristaufkommen, Realsteueraufbringungskraft und Steuereinnahmekraft 2012

5.3 nach Gemeinden

Nr.	Kreisfreie Stadt Kreis Gemeinde	Grundsteuer A			Grundsteuer B			Gewerbesteuer			Realsteuer- istaufkommen Euro
		Ist- aufkommen	Hebesatz	Grund- betrag	Ist- aufkommen	Hebesatz	Grund- betrag	Ist- aufkommen	Hebesatz	Grund- betrag	
		Euro	%	Euro	Euro	%	Euro	Euro	%	Euro	
069	Haby	9 388	330	2 845	62 087	330	18 814	24 723	350	7 064	96 198
070	Hamdorf	35 135	320	10 980	98 294	320	30 717	116 995	320	36 561	250 424
071	Hamweddel	8 941	260	3 439	31 457	260	12 099	40 949	310	13 209	81 347
072	Hanerau-Hademarschen	10 419	260	4 007	216 147	260	83 133	578 310	320	180 722	804 876
073	Haßmoor	12 825	280	4 580	17 209	280	6 146	12 387	330	3 754	42 421
074	Heinkenborstel	8 235	300	2 745	8 577	300	2 859	3 271	300	1 090	20 083
075	Hörsten	5 142	250	2 057	7 787	250	3 115	54 651	300	18 217	67 580
076	Hoffeld	9 288	250	3 715	9 834	270	3 642	1 197	310	386	20 319
077	Hohenwestedt	19 232	260	7 397	525 477	260	202 107	3 196 620	310	1 031 168	3 741 329
078	Hohn	31 048	410	7 573	205 719	320	64 287	236 921	330	71 794	473 688
080	Holtsee	161 863	292	55 433	118 705	292	40 652	65 643	316	20 773	346 211
081	Holzbuenge	3 701	300	1 234	41 737	300	13 912	42 516	320	13 286	87 954
082	Holzsdorf	31 280	330	9 479	74 173	350	21 192	35 453	350	10 129	140 906
083	Hütten	9 244	260	3 555	13 987	260	5 380	1 940	300	647	25 171
084	Hummelfeld	18 804	310	6 066	26 897	310	8 676	16 107	340	4 737	61 808
085	Jahrsdorf	7 558	260	2 907	13 905	260	5 348	16 267	310	5 247	37 730
086	Jevenstedt	43 398	300	14 466	250 166	300	83 389	516 172	310	166 507	809 736
087	Karby	2 889	330	875	65 737	330	19 920	24 082	350	6 881	92 708
088	Klein Wittensee	12 242	260	4 708	15 329	260	5 896	25 920	310	8 361	53 491
089	Königshügel	7 138	330	2 163	11 846	330	3 590	18 432	350	5 266	37 416
090	Kosel	24 930	300	8 310	166 138	300	55 379	184 859	320	57 768	375 927
091	Krogaspe	14 221	280	5 079	27 083	280	9 673	17 377	310	5 605	58 681
092	Kronshagen	5 217	330	1 581	1 300 329	330	394 039	3 966 932	380	1 043 929	5 272 478
093	Krummwich	37 184	270	13 772	41 986	270	15 550	50 118	310	16 167	129 288
094	Langwedel	30 880	300	10 293	126 388	300	42 129	90 804	320	28 376	248 072
096	Lindau	44 656	290	15 399	103 248	290	35 603	60 040	310	19 368	207 944
097	Lohe-Förden	12 117	270	4 488	33 290	270	12 330	106 084	310	34 221	151 491
098	Loop	10 983	270	4 068	13 142	270	4 867	331	320	103	24 456
099	Loose	19 672	280	7 026	62 427	280	22 295	30 581	290	10 545	112 680
100	Lütjenwestedt	20 752	260	7 982	25 293	260	9 728	17 947	320	5 608	63 992
101	Luhnstedt	12 657	300	4 219	25 931	300	8 644	15 422	310	4 975	54 010
102	Goosefeld	18 288	300	6 096	77 268	300	25 756	26 561	310	8 568	122 117
103	Meezen	10 288	260	3 957	23 256	260	8 945	54 695	310	17 644	88 239
104	Melsdorf	6 487	260	2 495	224 781	260	86 454	444 273	310	143 314	675 541
105	Mielkendorf	9 655	350	2 759	173 024	370	46 763	386 033	350	110 295	568 712
106	Mörel	7 352	260	2 828	13 867	260	5 333	385	310	124	21 604
107	Molfsee	4 746	270	1 758	607 595	290	209 516	1 492 311	310	481 391	2 104 652
108	Mühbrook	5 577	280	1 992	62 640	280	22 371	84 550	310	27 274	152 767
109	Negenharrie	14 690	260	5 650	24 260	260	9 331	109 959	320	34 362	148 909
110	Neudorf-Bornstein	25 547	300	8 516	98 514	300	32 838	126 564	310	40 827	250 625
111	Neu Duvenstedt	7 124	260	2 740	9 440	260	3 631	15 769	310	5 087	32 333
112	Neuwittenbek	27 103	280	9 680	114 730	280	40 975	90 736	310	29 270	232 569
113	Nienborstel	13 477	260	5 183	35 799	260	13 769	48 167	310	15 538	97 443
115	Nindorf	14 020	260	5 392	40 097	260	15 422	70 009	310	22 584	124 126
116	Noer	18 789	260	7 227	76 892	260	29 574	87 692	310	28 288	183 373
117	Nortorf, Stadt	14 726	350	4 207	748 025	330	226 674	3 040 919	350	868 834	3 803 670
118	Nübbel	11 942	270	4 423	118 108	270	43 744	128 436	310	41 431	258 486
119	Oldenbüttel	6 686	250	2 674	12 460	250	4 984	38 507	300	12 836	57 653
120	Oldenhütten	6 078	330	1 842	13 095	330	3 968	37 084	330	11 238	56 257
121	Osdorf	39 393	300	13 131	233 947	300	77 982	329 816	310	106 392	603 156
122	Osternfeld (Rendsburg)	11 364	290	3 919	44 276	290	15 268	48 385	340	14 231	104 025
123	Osterby	17 410	292	5 962	92 023	292	31 515	5 001	316	1 583	114 434
124	Osterrönfeld	13 000	300	4 333	532 777	300	177 592	4 935 047	320	1 542 202	5 480 824
125	Osterstedt	15 647	260	6 018	33 012	260	12 697	74 959	310	24 180	123 618
126	Ottendorf	6 765	270	2 506	83 446	270	30 906	120 210	310	38 777	210 421
127	Owschlag	43 159	300	14 386	387 724	300	129 241	554 706	340	163 149	985 589
128	Padenstedt	16 400	260	6 308	132 010	260	50 773	150 681	310	48 607	299 091
129	Prinzenmoor	8 443	330	2 558	8 611	330	2 609	15 227	350	4 351	32 281

Noch: 5. Realsteueristaufkommen, Realsteueraufbringungskraft und Steuereinnahmekraft 2012

noch: 5.3 nach Gemeinden

Nr.	Kreisfreie Stadt Kreis Gemeinde	Realsteuer- aufbringungskraft		Gemeindeanteil an		Gewerbe- steuer- umlage	Steuer- einnahme- kraft	Realsteuer-		Steuer- einnahme- kraft	Einwohner am 30.06.2012
		Insgesamt	Gewerbe- steuer	der Einkommen- steuer	der Umsatz- steuer			istauf- kommen	aufbrin- gungskraft		
069	Haby	101 281	25 289	189 159	3 170	4 870	288 740	174,27	183,48	523,08	552
070	Hamdorf	273 773	130 888	391 693	10 056	25 223	650 299	199,70	218,32	518,58	1 254
071	Hamweddel	100 937	47 288	121 144	6 178	9 111	219 148	167,04	207,26	450,00	487
072	Hanerau-Hademarschen	957 333	646 985	683 344	61 963	138 939	1 563 701	269,37	320,39	523,33	2 988
073	Haßmoor	49 106	13 439	89 681	882	2 587	137 082	146,28	169,33	472,70	290
074	Heinkenborstel	22 319	3 902	53 319	243	751	75 130	145,53	161,73	544,42	138
075	Hörsten	82 509	65 217	17 805	54 616	12 567	142 363	1 206,79	1 473,38	2 542,20	56
076	Hoffeld	25 491	1 382	64 057	735	264	90 019	114,15	143,21	505,72	178
077	Hohenwestedt	4 439 114	3 691 581	1 340 406	371 055	715 007	5 435 568	756,74	897,88	1 099,43	4 944
078	Hohn	510 305	257 023	724 888	48 115	49 534	1 233 774	199,87	215,32	520,58	2 370
080	Holtsee	384 944	74 367	494 751	17 856	14 330	883 221	260,31	289,43	664,08	1 330
081	Holzbuenge	101 173	47 564	146 391	4 006	9 164	242 406	260,99	300,22	719,31	337
082	Holzdorf	140 494	36 262	245 680	4 251	6 986	383 439	162,15	161,67	441,24	869
083	Hütten	32 188	2 316	76 209	1 002	445	108 954	125,23	160,14	542,06	201
084	Hummelfeld	66 121	16 958	92 978	1 534	3 266	157 367	215,36	230,39	548,32	287
085	Jahrsdorf	46 617	18 784	77 151	918	3 617	121 069	145,12	179,30	465,65	260
086	Jevenstedt	938 426	596 095	971 320	53 983	114 887	1 848 842	250,15	289,91	571,16	3 237
087	Karby	98 746	24 634	187 274	3 834	4 743	285 111	172,64	183,88	530,93	537
088	Klein Wittensee	65 082	29 932	55 108	2 773	5 766	117 197	260,93	317,47	571,69	205
089	Königshügel	38 164	18 852	45 971	588	3 631	81 092	228,15	232,71	494,46	164
090	Kosel	430 301	206 809	457 259	7 282	39 857	854 985	286,97	328,47	652,66	1 310
091	Krogaspe	69 877	20 066	156 847	2 433	3 864	225 293	134,59	160,27	516,73	436
092	Kronshagen	5 156 562	3 737 266	5 111 987	279 070	720 309	9 827 310	435,81	426,23	812,31	12 098
093	Krummwich	154 606	57 878	247 564	3 393	11 367	394 196	189,02	226,03	576,31	684
094	Langwedel	283 399	101 586	651 314	7 571	19 576	922 708	175,19	200,14	651,63	1 416
096	Lindau	242 887	69 337	441 808	4 472	12 640	676 527	167,16	195,25	543,83	1 244
097	Lohe-Förden	180 105	122 511	149 217	7 575	23 609	313 288	252,91	300,68	523,02	599
098	Loop	29 924	369	51 624	4 255	69	85 734	145,57	178,12	510,32	168
099	Loose	138 657	37 751	236 636	4 527	7 279	372 541	143,54	176,63	474,57	785
100	Lütjenwestedt	78 708	20 077	108 993	4 186	3 866	188 021	107,19	131,84	314,94	597
101	Luhnstedt	61 373	17 811	116 057	5 898	6 378	176 950	129,83	147,53	425,36	416
102	Goosefeld	141 242	30 673	256 608	1 933	5 908	393 875	160,47	185,60	517,58	761
103	Meezen	107 031	63 166	138 289	2 704	12 204	235 820	239,13	290,06	639,08	369
104	Melsdorf	830 844	513 064	835 953	93 038	99 198	1 660 637	392,30	482,49	964,37	1 722
105	Mielkendorf	570 929	394 856	644 815	36 105	61 387	1 190 462	427,60	429,27	895,08	1 330
106	Mörel	27 988	444	83 464	326	82	111 696	83,41	108,06	431,26	259
107	Molfsee	2 480 763	1 723 380	2 837 942	74 406	332 203	5 060 908	440,58	519,31	1 059,43	4 777
108	Mühbrook	183 869	97 641	251 332	6 558	18 816	422 943	287,70	346,27	796,50	531
109	Negenharrie	173 295	123 016	132 920	2 279	23 707	284 787	430,37	500,85	823,08	346
110	Neudorf-Bornstein	289 342	146 161	389 905	3 261	28 167	654 341	228,26	263,52	595,94	1 098
111	Neu Duvenstedt	39 384	18 211	48 986	541	3 507	85 404	252,60	307,69	667,22	128
112	Neuwittenbek	280 637	104 787	529 229	5 127	20 193	794 800	187,40	226,14	640,45	1 241
113	Nienborstel	120 451	55 626	172 014	4 574	10 718	286 321	162,95	201,42	478,80	598
115	Nindorf	152 230	80 851	229 101	4 170	15 762	369 739	190,96	234,20	568,83	650
116	Noer	228 906	101 271	313 600	2 359	19 484	525 381	220,40	275,13	631,47	832
117	Nortorf, Stadt	3 936 681	3 110 426	1 817 071	280 152	599 492	5 434 412	615,18	636,69	878,93	6 183
118	Nübbel	318 500	148 323	565 120	8 898	28 584	863 934	166,44	205,09	556,30	1 553
119	Oldenbüttel	71 788	45 953	63 964	1 795	8 855	128 692	203,72	253,67	454,74	283
120	Oldenhütten	59 948	40 232	60 102	1 639	7 751	113 938	382,70	407,81	775,09	147
121	Osdorf	699 837	380 883	804 771	25 665	73 411	1 456 862	252,79	293,31	610,59	2 386
122	Ostenfeld (Rendsburg)	117 398	50 947	190 384	6 453	9 816	304 419	190,87	215,41	558,57	545
123	Osterby	136 513	5 667	340 541	2 028	1 088	477 994	124,66	148,71	520,69	918
124	Osterrönfeld	6 171 507	5 521 083	1 808 028	146 958	1 064 116	7 062 377	1 079,11	1 215,10	1 390,51	5 079
125	Osterstedt	150 019	86 564	163 817	4 980	16 887	301 929	194,98	236,62	476,23	634
126	Ottendorf	257 218	138 822	405 447	13 883	26 753	649 795	248,43	303,68	767,17	847
127	Owschlag	1 090 774	584 073	1 125 059	45 551	112 570	2 148 814	272,94	302,07	595,07	3 611
128	Padenstedt	375 023	174 013	587 823	5 648	33 529	934 965	195,23	244,79	610,29	1 532
129	Prinzenmoor	32 540	15 577	43 992	789	2 998	74 323	173,55	174,95	399,59	186

Noch: 5. Realsteueristaufkommen, Realsteueraufbringungskraft und Steuereinnahmekraft 2012

5.3 nach Gemeinden

Nr.	Kreisfreie Stadt Kreis Gemeinde	Grundsteuer A			Grundsteuer B			Gewerbesteuer			Realsteuer- istaufkommen Euro
		Ist- aufkommen	Hebesatz	Grund- betrag	Ist- aufkommen	Hebesatz	Grund- betrag	Ist- aufkommen	Hebesatz	Grund- betrag	
		Euro	%	Euro	Euro	%	Euro	Euro	%	Euro	
130	Quarnbek	21 869	277	7 895	154 111	277	55 636	237 916	310	76 747	413 896
131	Rade bei Hohenwestedt	3 158	260	1 215	4 347	260	1 672	- 1 128	310	- 364	6 377
132	Rade bei Rendsburg	9 592	260	3 689	12 881	260	4 954	11 169	310	3 603	33 642
133	Reesdorf	4 694	280	1 676	16 402	280	5 858	83 132	320	25 979	104 228
134	Remmels	12 661	300	4 220	32 244	300	10 748	26 744	310	8 627	71 649
135	Rendsburg, Stadt	10 551	350	3 015	3 715 872	380	977 861	14 938 745	360	4 149 651	18 665 168
136	Rickert	5 668	250	2 267	75 279	250	30 112	97 720	300	32 573	178 667
137	Rieseby	54 548	340	16 044	252 152	340	74 162	157 993	340	46 469	464 693
138	Rodenbek	9 722	280	3 472	43 172	280	15 419	3 700	310	1 194	56 594
139	Rumohr	10 631	277	3 838	65 409	277	23 613	77 746	310	25 079	153 786
140	Schacht-Audorf	3 603	290	1 242	413 061	290	142 435	3 409 412	320	1 065 441	3 826 076
141	Schierensee	9 465	290	3 264	40 581	290	13 993	28 484	310	9 188	78 530
142	Schinkel	15 848	310	5 112	99 463	310	32 085	41 544	310	13 401	156 855
143	Schmalstede	8 067	270	2 988	22 125	270	8 194	- 8 953	310	- 2 888	21 239
144	Schönbek	9 411	295	3 190	15 066	295	5 107	21 832	330	6 616	46 309
145	Schönhorst	6 317	277	2 281	27 918	277	10 079	32 040	310	10 335	66 275
146	Schülldorf	13 462	280	4 808	47 612	280	17 004	40 847	330	12 378	101 921
147	Schülpe bei Nortorf	11 328	300	3 776	68 151	300	22 717	18 867	320	5 896	98 346
148	Schülpe bei Rendsburg	10 805	300	3 602	110 751	300	36 917	167 675	310	54 089	289 231
150	Schwedeneck	61 868	370	16 721	370 171	370	100 046	192 270	330	58 264	624 309
151	Seefeld	7 242	260	2 785	20 845	260	8 017	43 126	320	13 477	71 213
152	Sehestedt	14 585	270	5 402	71 773	270	26 583	1 037 243	320	324 138	1 123 601
153	Sören	6 321	270	2 341	19 211	270	7 115	19 840	320	6 200	45 372
154	Sophienhamm	5 282	310	1 704	23 660	310	7 632	7 416	310	2 392	36 358
155	Stafstedt	14 789	300	4 930	24 994	300	8 331	38 378	300	12 793	78 161
156	Steenfeld	11 134	260	4 282	18 752	260	7 212	5 826	320	1 821	35 712
157	Strande	27 826	360	7 729	231 335	360	64 260	295 067	260	113 487	554 228
158	Tackesdorf	4 354	260	1 675	4 960	260	1 908	112	330	34	9 426
159	Tappendorf	11 028	260	4 242	22 638	260	8 707	31 399	310	10 129	65 065
160	Techelsdorf	3 754	277	1 355	13 147	277	4 746	15 211	310	4 907	32 112
161	Thaden	9 728	275	3 537	21 153	275	7 692	53 935	320	16 855	84 816
162	Thumby	35 252	260	13 558	31 283	260	12 032	33 935	310	10 947	100 470
163	Timmaspe	10 435	260	4 013	68 345	260	26 287	196 611	310	63 423	275 391
164	Todenbüttel	13 350	300	4 450	79 006	300	26 335	122 103	310	39 388	214 459
165	Tüttendorf	35 174	280	12 562	86 788	280	30 996	91 947	310	29 660	213 909
166	Waabs	46 735	330	14 162	210 622	330	63 825	243 044	360	67 512	500 401
167	Wapelfeld	5 616	260	2 160	18 666	260	7 179	13 577	310	4 380	37 859
168	Warder	6 631	262	2 531	64 804	262	24 734	46 351	310	14 952	117 786
169	Wasbek	25 775	260	9 913	249 226	260	95 856	606 215	310	195 553	881 216
170	Wattenbek	14 118	320	4 412	298 578	320	93 306	570 211	360	158 392	882 907
171	Westensee	38 348	277	13 844	114 573	277	41 362	51 205	310	16 518	204 126
172	Westerrönfeld	6 367	320	1 990	513 417	320	160 443	823 634	320	257 386	1 343 418
173	Windeby	31 530	280	11 261	96 036	280	34 299	48 236	340	14 187	175 802
174	Winnemark	15 999	280	5 714	54 486	280	19 459	8 603	310	2 775	79 088
175	Ahlefeld-Bistensee	12 385	330	3 753	57 985	330	17 571	24 535	350	7 010	94 905
59 Schleswig-Flensburg											
001	Alt Bennebek	12 600	280	4 500	21 280	280	7 600	87 846	310	28 337	121 726
002	Arnis, Stadt	142	350	41	39 843	370	10 768	67 000	350	19 143	106 985
005	Bergenhusen	21 088	330	6 390	66 799	350	19 085	67 114	350	19 175	155 001
006	Böel	20 591	280	7 354	47 065	280	16 809	77 187	380	20 312	144 843
008	Böklund	13 416	260	5 160	142 129	260	54 665	693 474	320	216 711	849 019
009	Börm	27 830	300	9 277	52 451	300	17 484	444 666	350	127 047	524 947
010	Bollingstedt	27 321	350	7 806	166 625	350	47 607	409 917	350	117 119	603 863
011	Boren	23 752	280	8 483	88 665	280	31 666	125 136	380	32 931	237 553
012	Borgwedel	8 736	260	3 360	90 868	260	34 949	31 940	310	10 303	131 544
014	Brebel	15 382	280	5 494	28 975	280	10 348	18 513	380	4 872	62 870

Noch: 5. Realsteueristaufkommen, Realsteueraufbringungskraft und Steuereinnahmekraft 2012

noch: 5.3 nach Gemeinden

Nr.	Kreisfreie Stadt Kreis Gemeinde	Realsteuer- aufbringungskraft		Gemeindeanteil an		Gewerbe- steuer- umlage	Steuer- einnahme- kraft	Realsteuer-		Steuer- einnahme- kraft	Einwohner am 30.06.2012
		Insgesamt	Gewerbe- steuer	der Einkommen- steuer	der Umsatz- steuer			istauf- kommen	aufbrin- gungskraft		
130	Quarnbek	497 935	274 754	771 989	9 463	52 952	1 226 435	232,13	279,27	687,85	1 783
131	Rade bei Hohenwestedt	8 308	- 1 303	34 949	1 994	- 253	45 504	75,02	97,74	535,34	85
132	Rade bei Rendsburg	41 640	12 899	77 623	1 194	2 482	117 975	150,86	186,73	529,04	223
133	Reesdorf	119 013	93 005	47 289	3 726	17 923	152 105	676,81	772,81	987,69	154
134	Remmels	82 003	30 885	141 115	5 656	5 949	222 825	164,33	188,08	511,07	436
135	Rendsburg, Stadt	18 375 227	14 855 751	6 720 399	1 501 753	2 956 930	23 640 449	666,64	656,28	844,33	27 999
136	Rickert	231 446	116 611	401 678	10 096	22 471	620 749	165,28	214,10	574,24	1 081
137	Rieseby	480 252	166 359	708 874	20 295	32 061	1 177 360	187,98	194,28	476,28	2 472
138	Rodenbek	69 941	4 275	207 150	2 589	814	278 866	120,41	148,81	593,33	470
139	Rumohr	185 953	89 783	295 890	7 193	11 777	477 259	202,62	245,00	628,80	759
140	Schacht-Audorf	4 329 310	3 814 279	1 314 312	96 901	735 151	5 005 372	857,67	970,48	1 122,03	4 461
141	Schierensee	92 822	32 893	171 449	3 945	6 419	261 797	203,97	241,10	679,99	385
142	Schinkel	178 344	47 976	373 230	5 218	9 243	547 549	154,08	175,19	537,87	1 018
143	Schmalstede	27 951	- 10 339	105 884	4 051	- 1 992	139 878	78,96	103,91	519,99	269
144	Schönbek	51 493	23 685	64 152	1 121	4 563	112 203	264,62	294,25	641,16	175
145	Schönhorst	79 958	36 999	108 145	1 594	7 128	182 569	209,73	253,03	577,75	316
146	Schülldorf	119 637	44 313	184 071	3 933	8 538	299 103	146,86	172,39	430,98	694
147	Schülp bei Nortorf	113 877	21 108	264 144	7 896	4 066	381 851	117,08	135,57	454,58	840
148	Schülp bei Rendsburg	336 869	193 639	426 078	18 240	37 318	743 869	262,22	305,41	674,41	1 103
150	Schwedeneck	617 411	208 585	1 167 639	20 730	40 038	1 765 742	212,71	210,36	601,62	2 935
151	Seefeld	85 300	48 248	86 288	1 532	9 298	163 822	208,23	249,42	479,01	342
152	Sehestedt	1 271 891	1 160 414	288 731	14 842	251 866	1 323 598	1 340,81	1 517,77	1 579,47	838
153	Sören	54 692	22 196	60 102	1 241	4 274	111 761	229,15	276,22	564,45	198
154	Sophienhamm	41 023	8 563	83 275	1 401	1 651	124 048	105,69	119,25	360,60	344
155	Stafstedt	90 349	45 799	108 050	2 348	8 823	191 924	231,25	267,30	567,82	338
156	Steenfeld	45 128	6 519	78 000	576	1 255	122 449	93,00	117,52	318,88	384
157	Strande	659 931	406 283	857 996	11 521	77 690	1 451 758	373,72	445,00	978,93	1 483
158	Tackesdorf	11 947	122	19 971	168	22	32 064	109,60	138,92	372,84	86
159	Tappendorf	80 119	36 262	98 159	1 379	6 985	172 672	184,84	227,61	490,55	352
160	Techelsdorf	38 629	17 567	48 326	1 051	3 385	84 621	212,66	255,82	560,40	151
161	Thaden	98 460	60 341	72 630	1 353	11 987	160 456	306,19	355,45	579,26	277
162	Thumby	122 652	39 190	142 716	4 404	7 550	262 222	216,53	264,34	565,13	464
163	Timmaspe	333 343	227 054	364 470	7 164	43 758	661 219	247,43	299,50	594,09	1 113
164	Todenbüttel	248 769	141 009	273 280	12 980	27 174	507 855	202,70	235,13	480,01	1 058
165	Tüttendorf	254 768	106 183	485 991	4 455	20 461	724 753	192,19	228,90	651,17	1 113
166	Waabs	512 886	241 693	390 279	18 297	46 579	874 883	355,40	364,27	621,37	1 408
167	Wapelfeld	47 868	15 680	74 232	319	3 017	119 402	113,01	142,89	356,42	335
168	Warder	149 840	53 528	241 252	19 475	10 314	400 253	195,01	248,08	662,67	604
169	Wasbek	1 073 645	700 080	815 699	99 368	134 993	1 853 719	404,78	493,18	851,50	2 177
170	Wattenbek	915 116	567 043	1 064 770	28 604	109 287	1 899 203	300,62	311,58	646,65	2 937
171	Westensee	248 741	59 134	677 692	10 160	11 665	924 928	130,93	159,55	593,28	1 559
172	Westerrönfeld	1 503 342	921 442	1 796 063	91 673	177 591	3 213 487	270,63	302,85	647,36	4 964
173	Windeby	207 367	50 789	339 128	5 880	9 788	542 587	165,07	194,71	509,47	1 065
174	Winnemark	96 764	9 935	133 956	6 481	1 913	235 288	152,39	186,44	453,35	519
175	Ahlefeld-Bistensee	99 322	25 096	174 463	1 731	4 834	270 682	191,34	200,25	545,73	496
59 Schleswig-Flensburg											
001	Alt Bennebek	142 095	101 446	71 311	1 174	19 549	195 031	354,89	414,27	568,60	343
002	Arnis, Stadt	107 311	68 532	114 550	7 103	13 205	215 759	411,48	412,73	829,84	260
005	Bergenhusen	156 140	68 647	153 173	8 421	13 227	304 507	232,04	233,74	455,85	668
006	Böel	154 902	72 717	177 102	4 807	14 012	322 799	196,26	209,89	437,40	738
008	Böklund	987 397	775 825	367 390	81 048	149 527	1 286 308	610,81	710,36	925,40	1 390
009	Börm	545 149	454 828	182 941	10 337	87 661	650 766	714,21	741,70	885,40	735
010	Bollingstedt	613 379	419 286	419 672	22 048	80 808	974 291	410,23	416,70	661,88	1 472
011	Boren	256 769	117 893	232 493	5 844	22 719	472 387	324,97	351,26	646,22	731
012	Borgwedel	172 331	36 885	323 773	5 705	7 107	494 702	182,95	239,68	688,04	719
014	Brebel	70 908	17 442	85 442	2 201	3 360	155 191	153,72	173,37	379,44	409

Noch: 5. Realsteueristaufkommen, Realsteueraufbringungskraft und Steuereinnahmekraft 2012

5.3 nach Gemeinden

Nr.	Kreisfreie Stadt Kreis Gemeinde	Grundsteuer A			Grundsteuer B			Gewerbesteuer			Realsteuer- istaufkommen Euro
		Ist- aufkommen	Hebesatz	Grund- betrag	Ist- aufkommen	Hebesatz	Grund- betrag	Ist- aufkommen	Hebesatz	Grund- betrag	
		Euro	%	Euro	Euro	%	Euro	Euro	%	Euro	
016	Brodersby	10 306	240	4 294	70 583	260	27 147	39 907	300	13 302	120 796
018	Busdorf	3 165	310	1 021	231 730	310	74 752	464 625	320	145 195	699 520
019	Dannewerk	23 576	310	7 605	93 317	310	30 102	215 464	340	63 372	332 357
020	Dörpstedt	19 798	300	6 599	48 458	300	16 153	464 763	330	140 837	533 019
021	Dollrothfeld	9 926	280	3 545	16 828	280	6 010	2 790	380	734	29 544
022	Ekenis	21 813	360	6 059	18 897	380	4 973	4 964	380	1 306	45 674
023	Ellingstedt	33 921	370	9 168	80 238	370	21 686	304 093	350	86 884	418 252
024	Erfde	40 594	280	14 498	157 734	280	56 334	242 143	320	75 670	440 471
026	Fahrdorf	12 890	280	4 604	286 376	280	102 277	244 365	310	78 827	543 631
032	Geltorf	8 119	330	2 460	34 986	330	10 602	6 379	350	1 823	49 484
033	Goltoft	4 064	260	1 563	19 525	260	7 510	7 882	380	2 074	31 471
034	Grödersby	8 723	270	3 231	23 356	270	8 650	52 066	300	17 355	84 145
035	Groß Rheide	15 835	260	6 090	61 237	260	23 553	40 954	310	13 211	118 026
037	Havetoft	18 442	330	5 588	80 536	350	23 010	95 228	380	25 060	194 206
038	Havetofloit	26 327	300	8 776	73 513	300	24 504	31 058	340	9 135	130 898
039	Hollingstedt	22 791	370	6 160	99 986	370	27 023	85 551	350	24 443	208 328
041	Hüsby	12 671	350	3 620	94 692	370	25 592	91 260	350	26 074	198 623
042	Idstedt	6 795	310	2 192	102 804	310	33 163	107 217	350	30 633	216 816
043	Jagel	4 023	240	1 676	68 519	240	28 550	144 929	290	49 976	217 471
044	Jübek	25 459	350	7 274	327 126	370	88 412	567 425	350	162 121	920 010
045	Kappeln, Stadt	60 342	350	17 241	1 405 792	370	379 944	2 765 944	350	790 270	4 232 078
047	Kiesby	6 546	300	2 182	19 264	300	6 421	12 409	380	3 266	38 219
049	Klappholz	14 213	310	4 585	39 158	310	12 632	20 863	365	5 716	74 234
050	Klein Bennebek	21 504	260	8 271	31 228	260	12 011	40 934	310	13 205	93 666
051	Klein Rheide	11 137	260	4 283	17 640	260	6 785	13 614	310	4 392	42 391
053	Kropp	34 907	310	11 260	634 486	310	204 673	993 004	340	292 060	1 662 397
055	Loit	14 868	310	4 796	17 332	310	5 591	19 762	380	5 201	51 962
056	Lottorf	5 831	310	1 881	16 881	310	5 445	21 865	340	6 431	44 577
057	Lürschau	16 982	350	4 852	159 995	350	45 713	419 436	350	119 839	596 413
058	Meggerdorf	26 205	310	8 453	56 326	310	18 170	40 079	340	11 788	122 610
060	Mohrkirch	21 005	300	7 002	74 545	300	24 848	213 423	340	62 771	308 973
062	Neuberend	3 220	270	1 193	113 153	270	41 909	33 528	310	10 815	149 901
063	Norderbrarup	2 963	280	1 058	51 422	280	18 365	30 418	380	8 005	84 803
064	Norderstapel	17 328	290	5 975	63 163	290	21 780	60 804	320	19 001	141 295
065	Nottfeld	3 280	220	1 491	7 955	240	3 315	20 489	280	7 318	31 724
067	Oersberg	18 143	360	5 040	23 151	380	6 092	6 042	360	1 678	47 336
068	Rabenkirchen-Faulück	23 131	260	8 897	48 210	260	18 542	40 431	310	13 042	111 772
069	Rüde	10 723	350	3 064	26 379	370	7 129	33 902	380	8 922	71 004
070	Rügge	9 695	280	3 463	15 038	280	5 371	12 481	320	3 900	37 214
071	Satrup	29 467	310	9 505	381 163	310	122 956	852 624	340	250 772	1 263 254
072	Saustруп	13 127	264	4 972	13 508	264	5 117	6 025	380	1 586	32 660
073	Schaalby	34 639	330	10 497	153 076	330	46 387	76 634	380	20 167	264 349
074	Scheggerott	10 018	260	3 853	23 671	260	9 104	5 480	320	1 713	39 169
075	Schleswig, Stadt	10 294	330	3 119	3 290 992	370	889 457	7 140 616	350	2 040 176	10 441 902
076	Schnarup-Thumby	22 309	330	6 760	42 144	330	12 771	220 436	380	58 009	284 889
077	Schuby	24 429	330	7 403	329 835	350	94 239	645 262	350	184 361	999 526
078	Selk	7 988	280	2 853	91 946	290	31 706	98 127	320	30 665	198 061
079	Silberstedt	62 653	370	16 933	286 836	370	77 523	769 753	350	219 929	1 119 242
080	Steinfeld	19 747	310	6 370	71 354	310	23 017	118 069	380	31 071	209 170
081	Stolk	18 956	300	6 319	60 117	300	20 039	31 720	350	9 063	110 793
082	Struxdorf	18 793	270	6 960	43 623	270	16 157	171 186	340	50 349	233 602
083	Süderbrarup	7 197	300	2 399	453 041	300	151 014	1 704 356	380	448 515	2 164 594
084	Süderfahnestedt	11 842	320	3 701	41 163	320	12 863	27 931	350	7 980	80 936
085	Süderstapel	11 989	290	4 134	96 781	290	33 373	252 250	320	78 828	361 020
086	Taarstedt	40 015	310	12 908	67 381	310	21 736	181 255	380	47 699	288 651
087	Tetenhusen	17 561	260	6 754	66 872	260	25 720	62 435	310	20 140	146 868
088	Tielen	15 105	280	5 395	17 570	280	6 275	35 230	310	11 365	67 905
090	Tolk	20 707	350	5 916	106 142	370	28 687	86 185	360	23 940	213 034

Noch: 5. Realsteueristaufkommen, Realsteueraufbringungskraft und Steuereinnahmekraft 2012

noch: 5.3 nach Gemeinden

Nr.	Kreisfreie Stadt Kreis Gemeinde	Realsteuer- aufbringungskraft		Gemeindeanteil an		Gewerbe- steuer- umlage	Steuer- einnahme- kraft	Realsteuer-		Steuer- einnahme- kraft	Einwohner am 30.06.2012
		Insgesamt	Gewerbe- steuer	der Einkommen- steuer	der Umsatz- steuer			istauf- kommen	aufbrin- gungskraft		
016	Brodersby	157 832	47 621	146 486	3 814	9 176	298 956	250,10	326,77	618,96	483
018	Busdorf	791 190	519 798	616 084	43 085	100 182	1 350 177	343,41	388,41	662,83	2 037
019	Dannewerk	357 525	226 872	326 977	8 859	43 723	649 638	290,52	312,52	567,87	1 144
020	Dörpstedt	581 784	504 196	121 616	7 427	97 175	613 652	1 009,51	1 101,86	1 162,22	528
021	Dollrothfeld	34 733	2 628	79 130	1 273	506	114 630	111,07	130,58	430,94	266
022	Ekenis	40 523	4 675	67 543	502	898	107 670	225,00	199,62	530,39	203
023	Ellingstedt	416 127	311 045	239 275	10 004	59 947	605 459	514,46	511,84	744,72	813
024	Erfde	516 197	270 899	474 403	22 724	52 208	961 116	226,46	265,40	494,15	1 945
026	Fahrdorf	663 049	282 201	1 039 147	26 102	54 388	1 673 910	218,68	266,71	673,33	2 486
032	Geltorf	51 893	6 526	133 391	1 916	1 259	185 941	122,79	128,77	461,39	403
033	Goltoft	39 028	7 425	59 158	1 331	1 428	98 089	135,07	167,50	420,98	233
034	Grödersby	102 781	62 131	82 522	1 967	11 973	175 297	347,71	424,71	724,37	242
035	Groß Rheide	149 937	47 295	221 659	6 101	9 112	368 585	128,57	163,33	401,51	918
037	Havetoft	188 917	89 715	192 832	8 516	17 287	372 978	215,54	209,67	413,96	901
038	Havetoftlojt	146 737	32 703	242 194	2 096	6 120	384 907	138,66	155,44	407,74	944
039	Hollingstedt	202 814	87 506	230 983	7 383	16 867	424 313	207,91	202,41	423,47	1 002
041	Hüsby	195 971	93 345	264 144	9 412	17 987	451 540	249,84	246,50	567,97	795
042	Idstedt	235 231	109 666	235 129	20 163	21 135	469 388	260,28	282,39	563,49	833
043	Jägel	286 387	178 914	261 694	19 201	34 481	532 801	223,97	294,94	548,71	971
044	Jübek	919 396	580 393	638 881	40 287	111 860	1 486 704	352,49	352,26	569,62	2 610
045	Kappeln, Stadt	4 244 372	2 829 167	2 061 431	245 424	545 283	6 005 944	441,03	442,31	625,88	9 596
047	Kiesby	41 224	11 692	65 660	5 409	2 252	110 041	197,01	212,49	567,22	194
049	Klappholz	79 429	20 463	119 260	3 951	3 940	198 700	148,47	158,86	397,40	500
050	Klein Bennebek	114 958	47 274	124 724	958	9 109	231 531	178,41	218,97	441,01	525
051	Klein Rheide	52 802	15 723	86 007	918	3 026	136 701	136,75	170,33	440,97	310
053	Kropp	1 813 793	1 045 575	1 706 665	122 432	201 518	3 441 372	259,75	283,41	537,71	6 400
055	Loit	52 936	18 620	69 238	2 010	3 585	120 599	207,02	210,90	480,47	251
056	Lottorf	48 158	23 023	62 833	763	4 433	107 321	189,69	204,93	456,69	235
057	Lürschau	607 544	429 024	355 050	22 530	82 688	902 436	531,09	541,00	803,59	1 123
058	Meggerdorf	132 536	42 201	163 724	8 834	8 132	296 962	181,91	196,64	440,60	674
060	Mohrkirch	334 720	224 720	255 853	9 694	43 309	556 958	311,15	337,08	560,88	993
062	Neuberend	192 714	38 718	383 592	3 527	7 460	572 373	133,72	171,91	510,59	1 121
063	Norderbrarup	97 730	28 658	142 528	3 316	5 520	238 054	134,18	154,64	376,67	632
064	Norderstapel	163 960	68 024	172 862	9 919	13 108	333 633	176,84	205,21	417,56	799
065	Nottfeld	42 527	26 198	42 486	948	5 046	80 915	233,26	312,70	594,96	136
067	Oersberg	42 846	6 007	71 688	390	1 154	113 770	143,44	129,84	344,76	330
068	Rabenkirchen-Faulück	139 680	46 690	183 789	5 816	8 996	320 289	175,74	219,62	503,60	636
069	Rüde	66 634	31 941	95 332	2 032	6 153	157 845	201,14	188,76	447,15	353
070	Rügge	43 529	13 962	58 500	1 350	2 869	100 510	147,09	172,05	397,27	253
071	Satrup	1 367 406	897 764	959 922	80 881	173 029	2 235 180	340,04	368,08	601,66	3 715
072	Saustrup	38 815	5 678	57 087	884	1 090	95 696	157,02	186,61	460,08	208
073	Schaalby	269 903	72 198	470 447	8 794	13 912	735 232	164,50	167,95	457,52	1 607
074	Scheggerott	50 259	6 133	95 616	1 347	1 178	146 044	109,11	140,00	406,81	359
075	Schleswig, Stadt	10 506 244	7 303 830	6 122 591	973 491	1 408 267	16 194 059	433,13	435,80	671,73	24 108
076	Schnarup-Thumby	273 597	207 672	150 159	5 660	40 023	389 393	484,51	465,30	662,23	588
077	Schuby	1 020 317	660 012	857 996	48 705	127 204	1 799 814	399,49	407,80	719,35	2 502
078	Selk	232 079	109 781	332 252	9 086	21 155	552 262	228,71	267,99	637,72	866
079	Silberstedt	1 115 945	787 346	545 338	36 751	151 751	1 546 283	509,21	507,71	703,50	2 198
080	Steinfeld	212 784	111 234	178 796	6 779	21 434	376 925	281,52	286,38	507,30	743
081	Stolk	123 153	32 446	228 159	3 028	5 984	348 356	136,78	152,04	430,07	810
082	Struxdorf	258 924	180 249	187 274	5 433	34 737	416 894	352,87	391,12	629,75	662
083	Süderbrarup	2 154 949	1 605 684	941 364	115 480	309 471	2 902 322	557,89	555,40	748,02	3 880
084	Süderfahrenstedt	85 738	28 568	122 086	1 774	5 504	204 094	168,62	178,62	425,20	480
085	Süderstapel	414 291	282 204	243 419	13 568	54 388	616 890	347,47	398,74	593,73	1 039
086	Taarstedt	287 131	170 762	246 057	10 932	32 909	511 211	332,16	330,42	588,28	869
087	Tetenhusen	184 495	72 101	255 382	12 141	13 894	438 124	156,91	197,11	468,08	936
088	Tielen	79 237	40 687	56 332	1 365	7 838	129 096	233,35	272,29	443,63	291
090	Tolk	206 262	85 705	301 730	10 248	16 516	501 724	212,19	205,44	499,73	1 004

Noch: 5. Realsteueristaufkommen, Realsteueraufbringungskraft und Steuereinnahmekraft 2012

5.3 nach Gemeinden

Nr.	Kreisfreie Stadt Kreis Gemeinde	Grundsteuer A			Grundsteuer B			Gewerbesteuer			Realsteuer- istaufkommen Euro
		Ist- aufkommen	Hebesatz	Grund- betrag	Ist- aufkommen	Hebesatz	Grund- betrag	Ist- aufkommen	Hebesatz	Grund- betrag	
		Euro	%	Euro	Euro	%	Euro	Euro	%	Euro	
092	Treia	39 130	310	12 623	186 395	310	60 127	283 767	360	78 824	509 292
093	Ülsby	15 116	280	5 399	28 886	280	10 316	10 734	350	3 067	54 736
094	Ulsnis	37 536	300	12 512	77 500	300	25 833	62 068	380	16 334	177 104
095	Wagersrott	11 397	310	3 676	12 187	310	3 931	4 023	380	1 059	27 607
096	Wohide	20 141	280	7 193	31 543	280	11 265	28 519	310	9 200	80 203
097	Twedt	23 457	280	8 378	32 116	280	11 470	173 471	380	45 650	229 044
098	Nübel	30 725	260	11 817	99 430	260	38 242	187 318	300	62 439	317 473
101	Tastrup	7 436	310	2 399	38 003	310	12 259	5 270	350	1 506	50 709
102	Ahneby	7 636	260	2 937	14 584	260	5 609	44 852	360	12 459	67 072
103	Ausacker	13 779	270	5 103	30 558	280	10 914	42 177	320	13 180	86 514
105	Böxlund	3 248	220	1 476	3 362	220	1 528	9 832	300	3 277	16 442
106	Dollerup	22 993	280	8 212	72 259	280	25 807	131 468	380	34 597	226 720
107	Eggebek	12 810	330	3 882	269 306	340	79 208	706 989	380	186 050	989 105
109	Esgrus	43 787	330	13 269	58 947	350	16 842	77 620	350	22 177	180 354
112	Gelling	40 265	330	12 202	213 556	330	64 714	346 988	350	99 139	600 809
113	Glücksburg (Ostsee),Stadt	15 390	360	4 275	1 057 700	380	278 342	843 768	380	222 044	1 916 858
115	Großenwiehe	36 780	350	10 509	324 519	370	87 708	603 397	380	158 789	964 696
116	Großsolt	35 814	310	11 553	140 918	310	45 457	69 306	380	18 238	246 038
118	Grundhof	35 116	310	11 328	77 635	310	25 044	187 416	340	55 122	300 167
120	Harrislee	12 364	290	4 263	1 252 347	290	431 844	5 556 323	350	1 587 521	6 821 034
121	Hasselberg	24 749	290	8 534	83 971	290	28 956	34 982	315	11 105	143 702
123	Hörup	20 945	270	7 757	53 801	270	19 926	291 995	380	76 841	366 741
124	Holt	15 870	350	4 534	7 875	350	2 250	3 610	350	1 031	27 355
126	Hürup	22 298	280	7 964	105 507	280	37 681	380 744	310	122 821	508 549
127	Husby	32 183	300	10 728	198 111	310	63 907	275 992	330	83 634	506 286
128	Janneby	24 856	350	7 102	29 731	370	8 035	39 551	380	10 408	94 138
129	Jardelund	14 945	300	4 982	23 288	300	7 763	32 048	310	10 338	70 281
131	Jerrishoe	22 159	330	6 715	80 766	330	24 475	16 138	350	4 611	119 063
132	Jörl	21 535	330	6 526	69 916	340	20 564	245 475	380	64 599	336 926
136	Kronsgaard	8 739	260	3 361	41 344	260	15 902	1 198	310	386	51 281
137	Langballig	17 313	270	6 412	151 443	270	56 090	211 309	380	55 608	380 065
138	Langstedt	15 214	330	4 610	105 348	340	30 985	77 646	380	20 433	198 208
141	Maasbüll	12 506	260	4 810	49 931	260	19 204	116 565	300	38 855	179 002
142	Maasholm	4 117	270	1 525	104 240	270	38 607	68 986	320	21 558	177 343
143	Medelby	11 292	340	3 321	102 393	310	33 030	57 175	340	16 816	170 860
144	Meyn	18 896	310	6 095	68 120	310	21 974	33 948	380	8 934	120 964
145	Munkbrarup	13 120	300	4 373	105 702	300	35 234	151 430	380	39 850	270 252
147	Nieby	6 268	260	2 411	18 813	260	7 236	692	310	223	25 773
148	Niesgrau	20 746	330	6 287	78 284	350	22 367	96 571	380	25 413	195 601
149	Nordhackstedt	16 332	310	5 268	60 527	310	19 525	665 806	380	175 212	742 665
151	Osterby	13 411	290	4 624	24 010	290	8 279	144 217	380	37 952	181 638
152	Pommerby	10 331	260	3 973	13 842	260	5 324	48 804	310	15 743	72 977
153	Quern	38 239	310	12 335	130 080	330	39 418	142 191	350	40 626	310 510
154	Rabel	9 783	280	3 494	53 376	280	19 063	63 807	310	20 583	126 966
155	Rabenholz	7 913	270	2 931	20 511	270	7 597	51 404	350	14 687	79 828
157	Ringsberg	10 547	270	3 906	37 529	270	13 900	63 005	380	16 580	111 081
158	Schafflund	15 358	290	5 296	238 603	290	82 277	424 480	380	111 705	678 441
159	Sieverstedt	39 139	360	10 872	166 877	380	43 915	83 078	360	23 077	289 094
161	Sörup	78 548	300	26 183	399 350	300	133 117	2 714 792	340	798 468	3 192 690
162	Sollerup	39 507	330	11 972	53 389	350	15 254	285 256	380	75 067	378 152
163	Stangheck	14 536	280	5 191	15 926	280	5 688	40 783	300	13 594	71 245
164	Steinberg	24 870	330	7 536	128 537	350	36 725	77 682	350	22 195	231 089
165	Steinbergkirche	23 762	270	8 801	128 667	270	47 654	218 619	350	62 463	371 048
167	Sterup	44 556	330	13 502	129 316	350	36 947	132 248	350	37 785	306 120
168	Stoltebüll	23 388	220	10 631	44 279	240	18 450	262 795	310	84 773	330 462
169	Süderhackstedt	13 444	350	3 841	27 914	370	7 544	29 632	380	7 798	70 990
171	Tarp	17 873	300	5 958	616 139	300	205 380	3 862 289	340	1 135 967	4 496 301
173	Wallsbüll	8 840	290	3 048	72 294	290	24 929	24 032	310	7 752	105 166

Noch: 5. Realsteueristaufkommen, Realsteueraufbringungskraft und Steuereinnahmekraft 2012

noch: 5.3 nach Gemeinden

Nr.	Kreisfreie Stadt Kreis Gemeinde	Realsteuer- aufbringungskraft		Gemeindeanteil an		Gewerbe- steuer- umlage	Steuer- einnahme- kraft	Realsteuer-		Steuer- einnahme- kraft	Einwohner am 30.06.2012
		Insgesamt	Gewerbe- steuer	der Einkommen- steuer	der Umsatz- steuer			istauf- kommen	aufbrin- gungskraft		
092	Treia	535 536	282 190	410 156	28 235	54 384	919 543	353,18	371,38	637,69	1 442
093	Ülsby	64 049	10 980	90 717	3 898	2 113	156 551	120,83	141,39	345,59	453
094	Ulsnis	188 377	58 476	217 702	4 034	11 266	398 847	256,67	273,01	578,04	690
095	Wagersrott	28 821	3 791	44 652	848	728	73 593	110,87	115,75	295,55	249
096	Wohide	94 740	32 936	118 601	2 251	6 344	209 248	164,35	194,14	428,79	488
097	Twedt	229 487	163 427	157 035	10 505	31 496	365 531	463,65	464,55	739,94	494
098	Nübel	395 917	223 532	398 006	10 849	43 081	761 691	229,55	286,27	550,75	1 383
101	Tastrup	56 526	5 391	170 507	1 023	1 039	227 017	123,68	137,87	553,70	410
102	Ahneby	73 462	44 603	51 811	3 385	8 593	120 065	325,59	356,61	582,84	206
103	Ausacker	101 521	47 184	170 789	1 678	9 093	264 895	173,72	203,86	531,92	498
105	Böxlund	21 602	11 732	16 674	548	2 260	36 564	155,11	203,79	344,94	106
106	Dollerup	240 894	123 857	263 861	6 389	23 869	487 275	226,27	240,41	486,30	1 002
107	Eggebek	961 946	666 059	526 874	43 014	128 371	1 403 463	388,19	377,53	550,81	2 548
109	Esgrus	179 266	79 394	205 549	6 027	15 299	375 543	233,92	232,51	487,09	771
112	Gelling	623 481	354 918	442 658	28 206	68 403	1 025 942	320,26	332,35	546,88	1 876
113	Glücksburg (Ostsee),Stadt	1 806 863	794 918	2 203 018	105 771	153 206	3 962 446	326,66	307,92	675,26	5 868
115	Großenwiehe	914 549	568 465	801 380	37 638	109 561	1 644 006	343,19	325,35	584,85	2 811
116	Großsolt	262 795	65 292	547 316	10 248	12 582	807 777	134,52	143,68	441,65	1 829
118	Grundhof	320 889	197 337	311 150	18 804	38 030	612 813	345,42	369,26	705,19	869
120	Harrislee	7 246 306	5 683 325	3 697 727	404 777	1 095 386	10 253 424	593,24	630,22	891,76	11 498
121	Hasselberg	169 054	39 756	177 948	6 706	7 659	346 049	166,71	196,12	401,45	862
123	Hörup	369 663	275 091	177 667	7 996	53 016	502 310	588,67	593,36	806,28	623
124	Holt	25 235	3 691	46 631	310	708	71 468	144,74	133,52	378,14	189
126	Hürup	598 627	439 699	403 939	24 473	84 744	942 295	438,03	515,61	811,62	1 161
127	Husby	560 698	299 410	729 786	28 901	57 705	1 261 680	225,42	249,64	561,75	2 246
128	Janneby	87 200	37 261	104 847	1 934	7 179	186 802	215,91	200,00	428,44	436
129	Jardelund	79 676	37 010	69 050	1 070	7 130	142 666	220,32	249,77	447,23	319
131	Jerrishoe	124 316	16 507	269 231	1 778	3 180	392 145	120,75	126,08	397,71	986
132	Jörl	324 471	231 264	219 209	16 585	44 569	515 696	415,45	400,09	635,88	811
136	Kronsgaard	68 452	1 382	62 363	1 750	198	132 367	234,16	312,57	604,42	219
137	Langballig	419 484	199 077	485 896	19 235	38 366	886 249	253,71	280,03	591,62	1 498
138	Langstedt	198 078	73 150	270 455	13 925	14 098	468 360	189,85	189,73	448,62	1 044
141	Maasbüll	222 329	139 101	253 498	10 568	26 808	459 587	257,56	319,90	661,28	695
142	Maasholm	220 306	77 178	144 977	6 825	14 872	357 236	277,97	345,31	559,93	638
143	Medelby	188 642	60 201	234 093	18 206	11 602	429 339	193,06	213,15	485,13	885
144	Meyn	128 973	31 984	236 071	4 224	6 161	363 107	176,59	188,28	530,08	685
145	Munkbrarup	282 141	142 663	406 860	8 863	27 870	669 994	247,03	257,90	612,43	1 094
147	Nieby	33 936	798	38 434	2 324	152	74 542	122,15	160,83	353,28	211
148	Niesgrau	189 949	90 979	179 644	5 533	17 532	357 594	341,36	331,50	624,07	573
149	Nordhackstedt	713 000	627 259	132 732	30 696	120 645	755 783	1 590,29	1 526,77	1 618,38	467
151	Osterby	179 323	135 868	106 638	1 415	26 182	261 194	538,99	532,12	775,06	337
152	Pommerby	87 273	56 360	56 427	1 009	10 859	133 850	450,48	538,72	826,23	162
153	Quern	323 587	145 441	391 599	11 415	28 030	698 571	239,41	249,49	538,61	1 297
154	Rabel	152 500	73 687	167 774	2 468	14 199	308 543	193,84	232,82	471,06	655
155	Rabenholz	88 557	52 579	74 608	2 010	10 130	155 045	284,09	315,15	551,76	281
157	Ringsberg	120 858	59 356	179 455	4 712	11 436	293 589	213,62	232,42	564,59	520
158	Schafflund	711 007	399 904	723 946	27 249	77 074	1 385 128	285,42	299,12	582,72	2 377
159	Sieverstedt	272 561	82 616	523 012	7 816	15 920	787 469	176,92	166,81	481,93	1 634
161	Sörup	3 414 169	2 858 515	1 133 726	89 183	550 940	4 086 138	772,11	825,68	988,18	4 135
162	Sollerup	359 059	268 740	117 281	22 746	51 793	447 293	774,90	735,78	916,58	488
163	Stangheck	84 504	48 667	66 319	593	9 377	142 039	329,84	391,22	657,59	216
164	Steinberg	233 683	79 458	248 318	7 904	15 311	474 594	255,07	257,93	523,83	906
165	Steinbergkirche	420 835	223 618	307 853	23 317	43 096	708 909	274,85	311,73	525,12	1 350
167	Sterup	308 011	135 270	348 172	13 072	26 068	643 187	226,25	227,65	475,38	1 353
168	Stoltebüll	401 297	303 487	191 608	6 631	58 489	541 047	410,00	497,89	671,27	806
169	Süderhackstedt	66 408	27 917	70 558	1 655	5 377	133 244	211,28	197,64	396,56	336
171	Tarp	4 821 771	4 066 762	1 399 659	127 389	783 811	5 565 008	816,03	875,09	1 009,98	5 510
173	Wallsbüll	126 300	27 752	224 014	2 617	5 347	347 584	119,51	143,52	394,98	880

Noch: 5. Realsteueristaufkommen, Realsteueraufbringungskraft und Steuereinnahmekraft 2012

5.3 nach Gemeinden

Nr.	Kreisfreie Stadt Kreis Gemeinde	Grundsteuer A			Grundsteuer B			Gewerbesteuer			Realsteuer- istaufkommen
		Ist- aufkommen	Hebesatz	Grund- betrag	Ist- aufkommen	Hebesatz	Grund- betrag	Ist- aufkommen	Hebesatz	Grund- betrag	
		Euro	%	Euro	Euro	%	Euro	Euro	%	Euro	
174	Wanderup	34 786	300	11 595	204 178	300	68 059	692 434	380	182 219	931 398
176	Wees	18 459	330	5 594	271 002	330	82 122	497 920	380	131 032	787 381
177	Weesby	23 044	280	8 230	26 946	280	9 624	122 307	380	32 186	172 297
178	Westerholz	10 449	270	3 870	82 596	270	30 591	16 236	320	5 074	109 281
179	Lindewitt	62 773	290	21 646	141 995	290	48 964	317 012	380	83 424	521 780
182	Freienwill	21 641	310	6 981	149 747	310	48 305	117 252	380	30 856	288 640
183	Handewitt	68 740	300	22 913	1 282 230	300	427 410	6 765 540	350	1 933 011	8 116 510
184	Oeversee	34 556	300	11 519	335 768	300	111 923	500 017	330	151 520	870 341
60 Segeberg											
002	Alveslohe	34 112	260	13 120	232 485	260	89 417	821 045	310	264 853	1 087 642
003	Armstedt	15 001	330	4 546	37 307	330	11 305	106 494	350	30 427	158 802
004	Bad Bramstedt, Stadt	24 647	380	6 486	1 848 008	380	486 318	2 748 410	380	723 266	4 621 065
005	Bad Segeberg, Stadt	12 990	350	3 711	2 510 410	370	678 489	6 149 631	350	1 757 037	8 673 031
006	Bahrenhof	11 182	260	4 301	11 845	260	4 556	9 624	310	3 105	32 651
007	Bark	10 703	260	4 117	87 376	260	33 606	61 686	310	19 899	159 765
008	Bebensee	9 499	250	3 800	60 263	250	24 105	28 079	300	9 360	97 841
009	Bimöhlen	20 208	330	6 124	81 971	330	24 840	221 126	350	63 179	323 305
010	Blunk	14 183	330	4 298	63 839	330	19 345	65 897	350	18 828	143 919
011	Boostedt	13 793	275	5 016	427 825	275	155 573	614 929	295	208 451	1 056 547
012	Bornhöved	11 816	320	3 693	380 847	320	119 015	386 832	350	110 523	779 495
013	Borstel	7 558	330	2 290	12 957	330	3 926	2 740	350	783	23 255
015	Bühnsdorf	7 677	260	2 953	26 771	260	10 297	26 010	310	8 390	60 458
016	Daldorf	8 753	320	2 735	78 069	330	23 657	116 251	340	34 191	203 073
017	Damsdorf	6 134	310	1 979	17 515	310	5 650	36 844	350	10 527	60 493
018	Dreggers	5 759	260	2 215	2 059	260	792	124	310	40	7 942
019	Ellerau	10 302	300	3 434	666 685	300	222 228	1 709 536	320	534 230	2 386 523
020	Fahrenkrug	6 425	240	2 677	140 353	240	58 480	165 888	290	57 203	312 666
021	Föhren-Barl	11 147	280	3 981	21 193	280	7 569	31 665	310	10 215	64 005
022	Fredesdorf	7 903	320	2 470	30 580	320	9 556	8 028	310	2 590	46 511
023	Fuhlendorf	11 934	330	3 616	48 155	330	14 592	65 193	350	18 627	125 282
024	Geschendorf	21 379	340	6 288	57 081	340	16 789	124 326	350	35 522	202 786
025	Glasau	28 813	280	10 290	65 027	280	23 224	106 749	320	33 359	200 589
026	Gönnebek	56 279	330	17 054	51 642	330	15 649	126 085	350	36 024	234 006
027	Großenaspe	50 421	330	15 279	264 990	330	80 300	787 957	350	225 131	1 103 368
028	Groß Kummerfeld	20 698	260	7 961	163 852	260	63 020	131 889	310	42 545	316 439
029	Groß Niendorf	12 343	225	5 486	43 287	225	19 239	41 781	290	14 407	97 411
030	Groß Rönnau	7 861	270	2 911	50 966	270	18 876	313 122	330	94 885	371 949
031	Hagen	10 884	330	3 298	50 058	330	15 169	82 567	350	23 591	143 509
033	Hardebek	7 937	240	3 307	28 937	240	12 057	64 574	325	19 869	101 448
034	Hartenholm	13 807	310	4 454	184 342	310	59 465	408 105	340	120 031	606 254
035	Hasenkrug	7 295	310	2 353	34 021	310	10 975	31 680	340	9 318	72 996
036	Hasenmoor	16 131	240	6 721	54 963	240	22 901	33 714	300	11 238	104 808
037	Heidmoor	13 572	330	4 113	31 643	330	9 589	47 416	350	13 547	92 631
038	Heidmühlen	13 990	250	5 596	56 651	250	22 660	92 813	290	32 004	163 454
039	Henstedt-Ulzburg	46 089	260	17 727	2 878 808	275	1 046 839	11 502 865	310	3 710 602	14 427 762
040	Hitzhusen	6 675	260	2 567	131 196	260	50 460	227 496	310	73 386	365 367
041	Högersdorf	4 647	280	1 660	34 809	280	12 432	103 346	320	32 296	142 802
042	Hüttblek	4 141	280	1 479	39 096	280	13 963	33 998	310	10 967	77 235
043	Itzstedt	11 968	350	3 419	262 825	350	75 093	118 374	400	29 594	393 167
044	Kaltenkirchen, Stadt	14 687	280	5 245	2 280 773	280	814 562	9 415 896	310	3 037 386	11 711 356
045	Kattendorf	12 585	300	4 195	84 938	300	28 313	60 702	356	17 051	158 225
046	Kayhude	13 227	340	3 890	145 678	340	42 846	210 195	380	55 314	369 100
047	Kisdorf	31 095	270	11 517	363 125	270	134 491	685 245	310	221 047	1 079 465
048	Klein Gladebrügge	7 315	270	2 709	50 695	270	18 776	29 954	310	9 663	87 964
049	Klein Rönnau	2 585	270	957	183 582	270	67 993	453 261	320	141 644	639 428
050	Krems II	15 434	285	5 415	30 570	285	10 726	36 493	320	11 404	82 497

Noch: 5. Realsteueristaufkommen, Realsteueraufbringungskraft und Steuereinnahmekraft 2012

noch: 5.3 nach Gemeinden

Nr.	Kreisfreie Stadt Kreis Gemeinde	Realsteuer- aufbringungskraft		Gemeindeanteil an		Gewerbe- steuer- umlage	Steuer- einnahme- kraft	Realsteuer-		Steuer- einnahme- kraft	Einwohner am 30.06.2012
		Insgesamt	Gewerbe- steuer	der Einkommen- steuer	der Umsatz- steuer			istauf- kommen	aufbrin- gungskraft		
174	Wanderup	931 113	652 344	683 250	27 932	125 727	1 516 568	419,17	419,04	682,52	2 222
176	Wees	780 527	469 095	915 459	38 995	90 408	1 644 573	349,48	346,44	729,95	2 253
177	Weesby	174 219	115 226	126 232	4 224	22 205	282 470	357,46	361,45	586,04	482
178	Westerholz	139 481	18 165	272 905	1 342	3 498	410 230	145,51	185,73	546,25	751
179	Lindewitt	538 728	298 658	500 686	23 024	57 559	1 004 879	246,12	254,12	474,00	2 120
182	Freienwill	304 613	110 464	499 460	8 557	19 941	792 689	190,52	201,06	523,23	1 515
183	Handewitt	8 522 633	6 920 179	3 635 083	380 175	1 333 775	11 204 116	749,17	786,66	1 034,16	10 834
184	Oeversee	978 457	542 442	1 140 885	41 712	104 545	2 056 509	262,86	295,52	621,11	3 311
60 Segeberg											
002	Alveslohe	1 308 147	948 174	1 139 944	47 157	182 744	2 312 504	419,13	504,10	891,14	2 595
003	Armstedt	163 016	108 929	143 753	3 653	20 991	289 431	378,10	388,13	689,12	420
004	Bad Bramstedt, Stadt	4 354 437	2 589 292	4 519 737	320 462	499 051	8 695 585	334,84	315,52	630,07	13 801
005	Bad Segeberg, Stadt	8 736 990	6 290 192	5 344 008	893 192	1 212 353	13 761 837	550,11	554,17	872,88	15 766
006	Bahrenhof	40 246	11 116	79 506	3 417	2 139	121 030	158,50	195,37	587,52	206
007	Bark	204 111	71 238	300 224	10 333	13 727	500 941	156,63	200,11	491,12	1 020
008	Bebensee	131 332	33 509	255 853	3 365	6 456	384 094	152,40	204,57	598,28	642
009	Bimöhlen	333 545	226 181	276 578	13 587	43 591	580 119	328,23	338,62	588,95	985
010	Blunk	149 618	67 404	185 579	1 877	12 988	324 086	240,27	249,78	541,05	599
011	Boostedt	1 319 660	746 255	1 650 709	51 785	143 827	2 878 327	230,28	287,63	627,36	4 588
012	Bornhöved	833 904	395 672	981 399	78 529	76 259	1 817 573	229,87	245,92	536,00	3 391
013	Borstel	23 698	2 803	47 007	810	537	70 978	180,27	183,71	550,22	129
015	Bühnsdorf	75 772	30 036	111 442	3 994	5 786	185 422	177,82	222,86	545,36	340
016	Daldorf	215 456	122 404	204 138	20 044	23 588	416 050	306,76	325,46	628,47	662
017	Damsdorf	63 849	37 687	61 231	9 121	7 260	126 941	256,33	270,55	537,89	236
018	Dreggers	9 565	143	19 218	196	27	28 952	147,07	177,13	536,15	54
019	Ellerau	2 720 541	1 912 543	2 633 333	184 712	368 615	5 169 971	405,11	461,81	877,60	5 891
020	Fahrenkrug	422 681	204 787	557 112	16 734	39 466	957 061	198,90	268,88	608,82	1 572
021	Föhren-Barl	75 567	36 570	95 992	767	7 045	165 281	216,97	256,16	560,27	295
022	Fredesdorf	50 914	9 272	98 536	1 205	1 784	148 871	120,49	131,90	385,68	386
023	Fuhlendorf	129 810	66 685	128 021	3 369	12 849	248 351	317,97	329,47	630,33	394
024	Geschendorf	206 117	127 169	165 702	2 403	24 507	349 715	378,33	384,55	652,45	536
025	Glasau	233 360	119 425	270 268	6 197	23 014	486 811	228,46	265,79	554,45	878
026	Gönnebek	235 796	128 966	186 426	14 105	22 807	413 520	503,24	507,09	889,29	465
027	Großenaspe	1 139 625	805 969	785 553	24 802	155 336	1 794 644	390,43	403,26	635,05	2 826
028	Groß Kummerfeld	402 197	152 311	605 534	10 052	29 353	988 430	156,96	199,50	490,29	2 016
029	Groß Niendorf	136 938	51 577	212 709	2 032	9 938	341 741	143,67	201,97	504,04	678
030	Groß Rönnau	416 099	339 688	214 499	6 585	65 466	571 717	630,42	705,25	969,01	590
031	Hagen	148 708	84 456	173 050	3 798	16 274	309 282	363,31	376,48	782,99	395
033	Hardebek	124 238	71 131	160 427	3 418	13 706	274 377	219,11	268,33	592,61	463
034	Hartenholm	656 418	429 711	679 669	25 147	82 817	1 278 417	340,21	368,36	717,41	1 782
035	Hasenkrug	79 746	33 358	121 238	1 615	6 426	196 173	209,76	229,16	563,72	348
036	Hasenmoor	142 408	40 232	260 563	4 408	7 752	399 627	149,51	203,15	570,08	701
037	Heidmoor	95 139	48 498	111 442	2 460	9 344	199 697	283,28	290,94	610,69	327
038	Heidmühlen	212 543	114 574	240 404	5 586	22 080	436 453	230,87	300,20	616,46	708
039	Henstedt-Ulzburg	17 094 756	13 283 955	12 419 926	581 764	2 563 636	27 532 810	522,01	618,50	996,16	27 639
040	Hitzhusen	451 497	262 722	497 766	18 974	50 633	917 604	278,48	344,13	699,39	1 312
041	Högersdorf	165 181	115 620	108 333	4 277	22 281	255 510	351,73	406,85	629,33	406
042	Hüttblek	93 782	39 262	192 455	1 814	7 564	280 487	217,56	264,17	790,10	355
043	Itzstedt	385 685	105 947	1 022 472	13 142	20 416	1 400 883	176,07	172,72	627,35	2 233
044	Kaltenkirchen, Stadt	13 813 698	10 873 842	6 953 927	808 763	2 033 927	19 542 461	580,92	685,20	969,37	20 160
045	Kattendorf	175 146	61 043	323 773	5 360	11 762	492 517	187,47	207,52	583,55	844
046	Kayhude	363 394	198 024	512 744	15 367	38 165	853 340	325,77	320,74	753,17	1 133
047	Kisdorf	1 308 376	791 348	1 662 955	38 073	152 519	2 856 885	288,09	349,18	762,45	3 747
048	Klein Gladebrügge	110 046	34 594	215 912	3 525	6 664	322 819	159,36	199,36	584,82	552
049	Klein Rönnau	754 023	507 086	617 874	17 810	97 731	1 291 976	425,43	501,68	859,60	1 503
050	Krems II	95 415	40 826	117 376	2 870	7 866	207 795	187,49	216,85	472,26	440

Noch: 5. Realsteueristaufkommen, Realsteueraufbringungskraft und Steuereinnahmekraft 2012

5.3 nach Gemeinden

Nr.	Kreisfreie Stadt Kreis Gemeinde	Grundsteuer A			Grundsteuer B			Gewerbsteuer			Realsteuer- istaufkommen Euro
		Ist- aufkommen	Hebesatz	Grund- betrag	Ist- aufkommen	Hebesatz	Grund- betrag	Ist- aufkommen	Hebesatz	Grund- betrag	
		Euro	%	Euro	Euro	%	Euro	Euro	%	Euro	
051	Kükels	9 534	250	3 814	33 717	250	13 487	70 198	300	23 399	113 449
052	Latendorf	13 161	260	5 062	45 865	260	17 640	49 408	310	15 938	108 434
053	Leezen	17 943	270	6 646	162 726	270	60 269	588 216	280	210 077	768 885
054	Lentförhden	18 674	290	6 439	215 065	290	74 160	489 810	340	144 062	723 549
056	Mönkloh	11 253	270	4 168	24 708	270	9 151	51 807	310	16 712	87 768
057	Mözen	10 385	240	4 327	34 159	240	14 233	13 038	280	4 656	57 582
058	Nahe	19 049	350	5 443	307 445	350	87 841	627 806	400	156 952	954 300
059	Negernbötzel	19 008	300	6 336	85 741	300	28 580	59 371	330	17 991	164 120
060	Nehms	28 033	240	11 680	37 936	240	15 807	23 865	290	8 229	89 834
061	Neuengörs	35 375	270	13 102	62 657	270	23 206	18 224	310	5 879	116 256
062	Neversdorf	7 547	235	3 211	64 661	235	27 515	37 299	285	13 087	109 507
063	Norderstedt, Stadt	46 572	300	15 524	12 818 723	410	3 126 518	63 662 045	420	15 157 630	76 527 340
064	Nützen	12 927	200	6 464	74 793	200	37 397	544 933	320	170 292	632 653
065	Oering	11 066	250	4 426	121 883	300	40 628	146 976	300	48 992	279 925
066	Oersdorf	5 851	290	2 018	97 893	290	33 756	78 390	330	23 755	182 134
067	Pronstorf	69 654	290	24 019	126 897	290	43 758	201 330	330	61 009	397 881
068	Rickling	17 402	290	6 001	193 465	290	66 712	517 577	325	159 254	728 444
069	Rohlstorf	24 091	280	8 604	97 629	280	34 868	193 311	320	60 410	315 031
070	Schackendorf	18 296	280	6 534	78 846	280	28 159	9 663	320	3 020	106 805
071	Schieren	24 408	280	8 717	23 508	280	8 396	147 475	320	46 086	195 391
072	Schmalensee	14 269	320	4 459	45 274	320	14 148	111 773	350	31 935	171 316
073	Schmalfeld	29 872	280	10 669	161 634	280	57 726	155 659	320	48 643	347 165
074	Schwissel	5 307	270	1 966	22 348	270	8 277	15 328	300	5 109	42 983
075	Seedorf	81 582	350	23 309	226 965	350	64 847	244 616	350	69 890	553 163
076	Seth	19 461	360	5 406	228 215	380	60 057	143 275	360	39 799	390 951
077	Sievershütten	7 379	270	2 733	111 812	270	41 412	77 007	340	22 649	196 198
079	Stipsdorf	5 378	280	1 921	19 913	280	7 112	7 868	320	2 459	33 159
080	Stocksee	15 691	300	5 230	45 130	300	15 043	127 756	350	36 502	188 577
081	Strukdorf	28 822	270	10 675	16 263	270	6 023	1 106	310	357	46 191
082	Struvenhütten	17 264	270	6 394	85 562	274	31 227	158 624	310	51 169	261 450
084	Stuvenborn	12 718	310	4 103	90 939	310	29 335	88 179	340	25 935	191 836
085	Sülfeld	46 550	350	13 300	327 226	350	93 493	327 040	340	96 188	700 816
086	Tarbek	7 135	280	2 548	14 517	280	5 185	- 12 298	320	- 3 843	9 354
087	Tensfeld	4 047	330	1 226	74 069	330	22 445	162 599	330	49 272	240 715
088	Todesfelde	17 862	270	6 616	75 480	270	27 956	117 130	330	35 494	210 472
089	Trappenkamp	- 142	370	- 38	703 495	370	190 134	1 011 712	350	289 061	1 715 065
090	Travenhorst	12 306	290	4 243	11 366	290	3 919	5 952	330	1 804	29 624
091	Traventhal	6 345	280	2 266	40 785	280	14 566	22 320	320	6 975	69 450
092	Wahlstedt, Stadt	11 469	360	3 186	1 322 394	380	347 998	4 962 023	360	1 378 340	6 295 886
093	Wakendorf I	7 442	300	2 481	42 612	300	14 204	11 354	320	3 548	61 408
094	Wakendorf II	15 111	240	6 296	109 543	240	45 643	372 237	290	128 358	496 891
095	Weddelbrook	18 590	300	6 197	107 311	300	35 770	5 575	320	1 742	131 476
096	Weede	29 620	290	10 214	84 047	290	28 982	121 148	340	35 632	234 815
097	Wensin	28 828	330	8 736	87 926	330	26 644	60 110	350	17 174	176 864
098	Westerrade	12 905	300	4 302	44 141	300	14 714	37 598	330	11 393	94 644
099	Wiemersdorf	29 190	330	8 845	160 839	330	48 739	422 163	350	120 618	612 192
100	Winsen	5 795	300	1 932	45 951	300	15 317	41 762	330	12 655	93 508
101	Wittenborn	4 010	270	1 485	112 359	270	41 614	69 386	310	22 383	185 755
61 Steinburg											
001	Aasbüttel	6 669	350	1 905	15 251	350	4 357	- 488	380	- 128	21 432
002	Aebtissinwisch	2 899	350	828	6 300	370	1 703	21 808	350	6 231	31 007
003	Agethorst	5 507	280	1 967	18 587	280	6 638	4 648	330	1 408	28 742
004	Altenmoor	8 194	260	3 152	16 980	270	6 289	16 355	300	5 452	41 529
005	Auifer	9 749	350	2 785	7 853	370	2 122	316	350	90	17 918
006	Bahrenfleth	38 949	310	12 564	48 759	310	15 729	15 926	330	4 826	103 634
007	Beidenfleth	33 846	320	10 577	93 267	320	29 146	120 623	350	34 464	247 736

Noch: 5. Realsteueristaufkommen, Realsteueraufbringungskraft und Steuereinnahmekraft 2012

noch: 5.3 nach Gemeinden

Nr.	Kreisfreie Stadt Kreis Gemeinde	Realsteuer- aufbringungskraft		Gemeindeanteil an		Gewerbe- steuer- umlage	Steuer- einnahme- kraft	Realsteuer-		Steuer- einnahme- kraft	Einwohner am 30.06.2012
		Insgesamt	Gewerbe- steuer	der Einkommen- steuer	der Umsatz- steuer			istauf- kommen	aufbrin- gungskraft		
051	Kükels	143 514	83 768	178 890	6 695	16 142	312 957	261,40	330,68	721,10	434
052	Latendorf	135 420	57 058	172 767	1 652	10 994	298 845	180,42	225,32	497,25	601
053	Leezen	988 181	752 076	573 316	28 910	144 951	1 445 456	449,64	577,88	845,30	1 710
054	Lenföhörden	801 100	515 742	785 460	23 040	99 398	1 510 202	300,60	332,82	627,42	2 407
056	Mönkloh	105 060	59 829	101 267	1 255	11 529	196 053	352,48	421,93	787,36	249
057	Mözen	80 615	16 668	148 557	2 509	3 209	228 472	127,68	178,75	506,59	451
058	Nahe	893 403	561 888	1 011 451	34 056	108 295	1 830 615	394,01	368,87	755,83	2 422
059	Negernbötzel	185 828	64 408	279 498	4 062	12 410	456 978	153,38	173,67	427,08	1 070
060	Nehms	120 897	29 460	188 028	3 397	5 677	306 645	161,28	217,05	550,53	557
061	Neuengörs	143 270	21 047	289 013	8 659	4 054	436 888	148,29	182,74	557,26	784
062	Neversdorf	155 167	46 851	302 295	9 699	9 027	458 134	148,99	211,11	623,31	735
063	Norderstedt, Stadt	65 534 621	54 264 315	33 346 707	5 619 146	10 459 430	94 041 044	1 053,79	902,42	1 294,96	72 621
064	Nützen	763 098	609 645	391 034	28 136	117 498	1 064 770	520,27	627,55	875,63	1 216
065	Oering	334 391	175 391	477 230	6 447	33 802	784 266	217,67	260,02	609,85	1 286
066	Oersdorf	212 220	85 043	412 983	9 217	16 387	618 033	210,32	245,06	713,66	866
067	Pronstorf	446 839	218 412	497 012	10 236	42 093	911 994	232,68	261,31	533,33	1 710
068	Rickling	827 448	570 129	830 206	86 519	109 882	1 634 291	229,58	260,78	515,06	3 173
069	Rohlstorf	366 998	216 268	349 868	7 723	41 680	682 909	259,71	302,55	562,99	1 213
070	Schackendorf	131 309	10 812	272 151	15 585	2 084	416 961	126,40	155,40	493,44	845
071	Schieren	221 019	164 988	91 094	4 133	31 796	284 450	692,88	783,76	1 008,69	282
072	Schmalensee	178 361	114 327	172 485	3 915	22 033	332 728	370,81	386,06	720,19	462
073	Schmalfeld	413 065	174 142	666 011	15 175	33 561	1 060 690	183,59	218,44	560,91	1 891
074	Schwissel	53 843	18 290	90 246	1 086	3 523	141 652	175,44	219,77	578,17	245
075	Seedorf	552 235	250 206	556 831	17 888	48 222	1 078 732	253,98	253,55	495,29	2 178
076	Seth	374 141	142 480	643 308	16 865	27 458	1 006 856	202,67	193,96	521,96	1 929
077	Sievershütten	237 869	81 083	521 222	9 665	15 624	753 132	166,13	201,41	637,71	1 181
079	Stipsdorf	40 040	8 803	82 332	4 776	1 695	125 453	144,80	174,85	547,83	229
080	Stocksee	200 214	130 677	138 854	5 211	25 183	319 096	436,52	463,46	738,65	432
081	Strukdorf	54 606	1 278	105 413	513	244	160 288	186,25	220,19	646,32	248
082	Struvenhütten	314 280	183 185	407 049	9 810	35 304	695 835	247,12	297,05	657,69	1 058
084	Stuvenborn	210 346	92 847	319 628	11 806	17 892	523 888	213,86	234,50	584,04	897
085	Sülfeld	719 494	344 353	1 276 160	51 668	66 367	1 980 955	207,16	212,68	585,56	3 383
086	Tarbek	12 424	- 13 758	44 557	2 853	- 2 653	62 487	57,39	76,22	383,36	163
087	Tensfeld	260 613	176 394	195 093	13 196	33 996	434 906	349,37	378,25	631,21	689
088	Todesfelde	247 081	127 069	276 955	7 119	24 487	506 668	210,26	246,83	506,16	1 001
089	Trappenkamp	1 717 306	1 034 838	1 096 516	138 858	199 449	2 753 231	345,99	346,44	555,42	4 957
090	Travenhorst	33 129	6 458	57 746	1 477	1 242	91 110	147,38	164,82	453,28	201
091	Traventhal	83 993	24 971	168 810	2 057	4 810	250 050	140,02	169,34	504,13	496
092	Wahlstedt, Stadt	6 193 232	4 934 457	2 398 487	463 502	951 052	8 104 169	684,26	673,10	880,79	9 201
093	Wakendorf I	71 063	12 702	140 643	3 189	2 446	212 449	148,69	172,07	514,40	413
094	Wakendorf II	642 079	459 522	578 685	9 373	88 563	1 141 574	353,41	456,67	811,93	1 406
095	Weddelbrook	153 055	6 236	344 216	18 415	1 201	514 485	127,52	148,45	499,02	1 031
096	Weede	261 944	127 563	314 636	6 919	24 582	558 917	227,09	253,33	540,54	1 034
097	Wensin	183 081	61 483	273 940	8 128	11 846	453 303	217,01	224,64	556,20	815
098	Westerrade	106 387	40 787	129 999	4 463	7 859	232 990	202,23	227,32	497,84	468
099	Wiemersdorf	633 055	431 812	543 266	16 644	83 223	1 109 742	387,71	400,92	702,81	1 579
100	Winsen	106 031	45 305	169 659	7 935	8 729	274 896	254,79	288,91	749,04	367
101	Wittenborn	233 935	80 131	290 615	75 161	15 441	584 270	218,54	275,22	687,38	850
61 Steinburg											
001	Aasbüttel	20 842	- 458	28 072	807	- 88	49 809	194,84	189,47	452,81	110
002	Aebtissinwisch	30 880	22 307	21 854	118	4 297	48 555	525,54	523,39	822,97	59
003	Agethorst	34 713	5 041	49 550	2 124	969	85 418	146,64	177,11	435,81	196
004	Altenmoor	51 457	19 518	117 659	1 367	3 758	166 725	164,80	204,19	661,61	252
005	Auifer	16 211	322	40 225	189	60	56 565	127,99	115,79	404,04	140
006	Bahrenfleth	111 059	17 277	194 717	3 251	3 329	305 698	173,88	186,34	512,92	596
007	Beidenfleth	259 429	123 381	301 920	11 452	23 777	549 024	288,07	301,66	638,40	860

5.3 nach Gemeinden

Nr.	Kreisfreie Stadt Kreis Gemeinde	Grundsteuer A			Grundsteuer B			Gewerbesteuer			Realsteuer- istaufkommen Euro
		Ist- aufkommen	Hebesatz	Grund- betrag	Ist- aufkommen	Hebesatz	Grund- betrag	Ist- aufkommen	Hebesatz	Grund- betrag	
		Euro	%	Euro	Euro	%	Euro	Euro	%	Euro	
008	Bekdorf	2 229	240	929	8 432	240	3 513	625	300	208	11 286
010	Bekmünde	3 250	200	1 625	11 580	200	5 790	24 259	275	8 821	39 089
011	Besdorf	6 249	290	2 155	20 715	290	7 143	4 732	370	1 279	31 696
012	Blomesche Wildnis	17 532	220	7 969	49 321	220	22 419	249 716	310	80 554	316 569
013	Bokelrehm	3 714	310	1 198	15 655	310	5 050	16 755	350	4 787	36 124
014	Bokhorst	5 649	310	1 822	15 294	310	4 934	- 4 920	380	- 1 295	16 023
015	Borsfleth	27 223	310	8 782	80 482	310	25 962	21 097	330	6 393	128 802
016	Breitenberg	5 576	350	1 593	52 832	370	14 279	38 972	350	11 135	97 380
017	Breitenburg	2 481	350	709	214 789	370	58 051	94 269	350	26 934	311 539
018	Brokdorf	13 387	180	7 437	87 570	180	48 650	19 717	320	6 162	120 674
019	Brokstedt	10 674	280	3 812	228 034	280	81 441	297 553	320	92 985	536 261
020	Büttel	787	300	262	207 073	300	69 024	1 050 153	320	328 173	1 258 013
021	Christenthal	4 627	310	1 493	6 822	310	2 201	165 341	450	36 742	176 790
022	Dägeling	6 095	280	2 177	223 826	280	79 938	1 814 380	310	585 284	2 044 301
023	Dammfleth	8 832	100	8 832	20 283	100	20 283	619 197	290	213 516	648 312
024	Drage	11 602	250	4 641	17 090	250	6 836	504	300	168	29 196
025	Ecklak	21 492	330	6 513	26 334	350	7 524	52 410	350	14 974	100 236
026	Elskop	15 267	280	5 453	15 098	280	5 392	12 585	300	4 195	42 950
027	Engelbrechtsche Wildnis	10 952	200	5 476	64 695	200	32 348	85 138	280	30 406	160 785
028	Fitzbek	10 758	270	3 984	36 499	270	13 518	2 351	310	758	49 608
029	Glückstadt, Stadt	8 227	350	2 351	1 464 174	370	395 723	3 195 924	350	913 121	4 668 325
030	Grevenkop	24 160	260	9 292	24 108	260	9 272	70 465	310	22 731	118 733
031	Gribbohm	13 818	290	4 765	39 621	290	13 662	53 442	340	15 718	106 881
033	Hadenfeld	2 932	290	1 011	16 537	290	5 702	- 884	330	- 268	18 585
034	Heiligenstedten	13 365	310	4 311	214 818	320	67 131	366 208	320	114 440	594 391
035	Heiligenstemperkamp	508	260	195	67 200	260	25 846	27 073	300	9 024	94 781
036	Hennstedt	12 461	280	4 450	65 194	280	23 284	70 704	300	23 568	148 359
037	Herzhorn	23 441	260	9 016	85 969	260	33 065	48 402	310	15 614	157 812
038	Hingstheide	7 187	250	2 875	4 233	260	1 628	50 771	300	16 924	62 191
039	Hodorf	9 666	200	4 833	13 074	200	6 537	- 4 375	275	- 1 591	18 365
040	Hohenaspe	19 099	260	7 346	217 297	260	83 576	565 347	285	198 367	801 743
041	Hohenfelde	23 151	260	8 904	73 580	260	28 300	130 947	300	43 649	227 678
042	Hohenlockstedt	52 122	300	17 374	668 803	300	222 934	3 001 274	310	968 153	3 722 199
043	Holstenniendorf	10 752	240	4 480	32 943	240	13 726	84 485	310	27 253	128 180
044	Horst (Holstein)	43 843	250	17 537	542 561	260	208 677	881 104	300	293 701	1 467 508
045	Huje	7 231	260	2 781	22 210	260	8 542	6 981	310	2 252	36 422
046	Itzehoe, Stadt	14 546	350	4 156	4 853 782	370	1 311 833	15 825 090	350	4 521 454	20 693 418
047	Kaaks	14 940	300	4 980	45 235	300	15 078	51 048	330	15 469	111 223
048	Kaisborstel	4 787	250	1 915	3 705	250	1 482	13 633	330	4 131	22 125
049	Kellinghusen, Stadt	19 034	350	5 438	1 021 492	370	276 079	1 687 045	350	482 013	2 727 571
050	Kiebitzreihe	10 081	250	4 032	238 802	260	91 847	317 614	300	105 871	566 497
052	Kleve	5 466	270	2 024	55 666	270	20 617	28 388	310	9 157	89 520
053	Kollmoor	4 840	260	1 862	528	260	203	3 668	360	1 019	9 036
054	Krempdorf	20 604	200	10 302	24 941	220	11 337	88 463	280	31 594	134 008
055	Krempe, Stadt	3 418	350	977	252 009	370	68 111	427 400	350	122 114	682 827
056	Krempersheide	2 013	280	719	250 402	280	89 429	198 598	310	64 064	451 013
057	Krempersmoor	1 782	260	685	53 409	260	20 542	28 239	310	9 109	83 430
058	Kronsmoor	7 388	260	2 842	12 433	260	4 782	22 384	350	6 395	42 205
059	Krummendiek	2 426	220	1 103	4 397	220	1 999	11 707	300	3 902	18 530
060	Kudensee	4 106	320	1 283	9 253	320	2 892	903	340	266	14 262
061	Lägerdorf	3 410	350	974	313 811	370	84 814	198 349	350	56 671	515 570
062	Landrecht	5 850	200	2 925	11 191	200	5 596	6 490	300	2 163	23 531
063	Landscheide	11 568	330	3 505	22 964	340	6 754	458 044	350	130 870	492 576
064	Lockstedt	5 978	100	5 978	4 847	100	4 847	340 200	260	130 846	351 025
065	Lohbarbek	7 363	270	2 727	79 253	270	29 353	115 477	310	37 251	202 093
066	Looft	16 358	370	4 421	45 519	370	12 302	49 745	350	14 213	111 622
067	Mehlbek	10 016	290	3 454	41 874	290	14 439	9 621	320	3 007	61 511
068	Moordiek	8 777	350	2 508	10 319	370	2 789	6 453	350	1 844	25 549

Noch: 5. Realsteueristaufkommen, Realsteueraufbringungskraft und Steuereinnahmekraft 2012

noch: 5.3 nach Gemeinden

Nr.	Kreisfreie Stadt Kreis Gemeinde	Realsteuer- aufbringungskraft		Gemeindeanteil an		Gewerbe- steuer- umlage	Steuer- einnahme- kraft	Realsteuer-		Steuer- einnahme- kraft	Einwohner am 30.06.2012
		Insgesamt	Gewerbe- steuer	der Einkommen- steuer	der Umsatz- steuer			istauf- kommen	aufbrin- gungskraft		
008	Bekdorf	16 116	745	33 631	389	142	49 994	115,16	164,45	510,14	98
010	Bekmünde	57 191	31 579	69 145	4 531	6 084	124 783	231,30	338,41	738,36	169
011	Besdorf	36 622	4 579	63 964	574	879	100 281	129,37	149,48	409,31	245
012	Blomesche Wildnis	392 535	288 383	227 122	10 644	55 580	574 721	467,61	579,82	848,92	677
013	Bokelrehm	38 825	17 137	49 268	377	3 298	85 172	247,42	265,92	583,37	146
014	Bokhorst	18 488	- 4 636	44 935	172	- 894	64 489	125,18	144,44	503,82	128
015	Borsfleth	142 174	22 887	268 948	10 597	4 409	417 310	167,71	185,12	543,37	768
016	Breitenberg	95 856	39 863	115 020	2 422	7 681	205 617	262,48	258,37	554,22	371
017	Breitenburg	306 933	96 424	316 802	15 640	18 581	620 794	320,84	316,10	639,33	971
018	Brokdorf	218 802	22 060	376 715	592 628	4 250	1 183 895	119,84	217,28	1 175,67	1 007
019	Brokstedt	636 581	332 886	731 575	22 666	64 774	1 326 048	252,48	299,71	624,32	2 124
020	Büttel	1 423 433	1 174 859	24 964	105 522	226 437	1 327 482	33 105,61	37 458,76	34 933,74	38
021	Christenthal	143 872	131 536	12 811	4 175	25 349	135 509	3 273,89	2 664,30	2 509,43	54
022	Dägeling	2 388 760	2 095 317	384 157	92 574	403 843	2 461 648	2 002,25	2 339,63	2 411,02	1 021
023	Dammfleth	863 434	764 387	98 159	10 139	147 322	824 410	2 125,61	2 830,93	2 702,98	305
024	Drage	38 926	601	77 529	689	113	117 031	111,86	149,14	448,39	261
025	Ecklak	99 962	53 607	103 528	2 068	10 331	195 227	333,01	332,10	648,59	301
026	Elskop	50 570	15 018	41 826	548	2 891	90 053	273,57	322,10	573,59	157
027	Engelbrechtsche Wildnis	241 246	108 853	239 933	32 793	20 978	492 994	183,34	275,08	562,14	877
028	Fitzbek	63 076	2 714	140 078	3 471	521	206 104	136,66	173,76	567,78	363
029	Glückstadt, Stadt	4 696 601	3 268 973	3 317 527	354 976	630 050	7 739 054	407,64	410,11	675,78	11 452
030	Grevenkop	142 260	81 377	137 630	5 973	15 682	270 181	354,43	424,66	806,51	335
031	Gribbohm	119 469	56 270	129 245	4 708	10 843	242 579	248,56	277,83	564,14	430
033	Hadenfeld	22 514	- 959	45 500	3 745	- 186	71 945	148,68	180,11	575,56	125
034	Heiligenstedten	663 499	409 695	619 005	24 646	78 960	1 228 190	368,73	411,60	761,90	1 612
035	Heiligenstemperkamp	125 672	32 306	233 528	1 331	6 223	354 308	130,73	173,34	488,70	725
036	Hennstedt	181 180	84 373	187 274	4 323	16 258	356 519	252,31	308,13	606,32	588
037	Herzhorn	201 379	55 898	364 093	5 772	- 5 032	576 276	150,87	192,52	550,93	1 046
038	Hingstheide	74 972	60 588	22 609	2 792	11 674	88 699	851,93	1 027,01	1 215,05	73
039	Hodorf	32 126	- 5 696	80 920	1 082	- 1 097	115 225	88,72	155,20	556,64	207
040	Hohenaspe	1 032 010	710 154	693 329	48 330	136 871	1 636 798	390,71	502,93	797,66	2 052
041	Hohenfelde	284 305	156 263	278 275	6 090	30 114	538 556	251,86	314,50	595,75	904
042	Hohenlockstedt	4 317 922	3 465 988	1 563 948	184 509	668 468	5 397 911	618,61	717,62	897,11	6 017
043	Holstenniendorf	160 148	97 566	105 600	3 402	18 800	250 350	311,87	389,65	609,12	411
044	Horst (Holstein)	1 852 685	1 051 450	1 941 134	138 513	174 208	3 758 124	277,15	349,89	709,75	5 295
045	Huje	46 988	8 062	79 035	956	1 549	125 430	145,69	187,95	501,72	250
046	Itzehoe, Stadt	20 908 628	16 186 805	9 526 782	1 742 403	3 119 800	29 058 013	636,29	642,91	893,49	32 522
047	Kaaks	124 300	55 379	180 492	1 357	10 671	295 478	270,62	302,43	718,92	411
048	Kaisborstel	25 797	14 789	26 941	204	2 846	50 096	276,56	322,46	626,20	80
049	Kellinghusen, Stadt	2 732 882	1 725 607	2 250 495	135 367	330 626	4 788 118	351,13	351,81	616,39	7 768
050	Kiebitzreihe	720 724	379 018	940 423	27 226	73 050	1 615 323	260,34	331,22	742,34	2 176
052	Kleve	112 808	32 782	144 600	3 688	6 315	254 781	160,14	201,80	455,78	559
053	Kollmoor	9 907	3 648	16 296	68	702	25 569	273,82	300,21	774,82	33
054	Krempdorf	184 404	113 107	67 166	5 653	21 795	235 428	529,68	728,87	930,55	253
055	Krempe, Stadt	684 588	437 168	646 511	47 137	84 256	1 293 980	287,63	288,37	545,06	2 374
056	Kremppeheide	552 534	229 349	861 858	39 380	44 202	1 409 570	183,19	224,42	572,53	2 462
057	Krempmoor	108 390	32 610	171 259	1 273	6 281	274 641	154,79	201,09	509,54	539
058	Kronsmoor	48 502	22 894	48 326	1 628	4 410	94 046	233,18	267,97	519,59	181
059	Krummendiek	24 421	13 969	29 956	541	2 689	52 229	223,25	294,23	629,27	83
060	Kudensee	15 145	952	31 840	262	178	47 069	100,44	106,65	331,47	142
061	Lägerdorf	510 257	202 882	599 128	81 555	38 509	1 152 431	204,02	201,92	456,05	2 527
062	Landrecht	36 521	7 744	40 979	2 457	1 490	78 467	168,08	260,86	560,48	140
063	Landscheide	503 172	468 515	73 007	18 249	90 296	504 132	2 228,85	2 276,80	2 281,14	221
064	Lockstedt	503 585	468 429	44 180	728 361	90 281	1 185 845	1 907,74	2 736,88	6 444,81	184
065	Lohbarbek	246 835	133 359	239 745	6 646	25 699	467 527	274,96	335,83	636,09	735
066	Looft	108 177	50 883	138 759	2 295	9 803	239 428	299,25	290,02	641,90	373
067	Mehlbek	72 859	10 765	154 963	2 010	2 071	227 761	139,17	164,84	515,30	442
068	Moordiek	24 064	6 602	24 399	320	1 270	47 513	232,26	218,76	431,94	110

Noch: 5. Realsteueristaufkommen, Realsteueraufbringungskraft und Steuereinnahmekraft 2012

5.3 nach Gemeinden

Nr.	Kreisfreie Stadt Kreis Gemeinde	Grundsteuer A			Grundsteuer B			Gewerbesteuer			Realsteuer- istaufkommen Euro
		Ist- aufkommen	Hebesatz	Grund- betrag	Ist- aufkommen	Hebesatz	Grund- betrag	Ist- aufkommen	Hebesatz	Grund- betrag	
		Euro	%	Euro	Euro	%	Euro	Euro	%	Euro	
070	Moorhusen	6 109	300	2 036	4 455	300	1 485	43 176	350	12 336	53 740
071	Mühlenbarbek	6 684	260	2 571	26 351	260	10 135	17 314	300	5 771	50 349
072	Münsterdorf	5 029	260	1 934	204 769	260	78 757	119 208	310	38 454	329 006
073	Neuenbrook	23 145	280	8 266	69 675	280	24 884	150 905	340	44 384	243 725
074	Neuendorf bei Elmshorn	20 458	200	10 229	51 994	200	25 997	- 11 185	280	- 3 995	61 267
076	Nienbüttel	4 984	270	1 846	11 098	270	4 110	23 688	335	7 071	39 770
077	Nortorf	31 955	290	11 019	69 517	290	23 971	- 18 076	320	- 5 649	83 396
078	Nutteln	5 999	300	2 000	29 822	300	9 941	4 624	350	1 321	40 445
079	Oelixedorf	9 351	330	2 834	193 313	330	58 580	209 704	350	59 915	412 368
080	Oeschebüttel	5 595	270	2 072	19 159	300	6 386	4 108	310	1 325	28 862
081	Oldenborstel	6 808	370	1 840	15 324	370	4 142	4 017	370	1 086	26 149
082	Oldendorf	13 749	320	4 297	153 443	320	47 951	38 315	320	11 973	205 507
083	Ottenbüttel	15 429	260	5 934	79 671	260	30 643	102 937	310	33 205	198 037
084	Peissen	16 969	300	5 656	20 621	310	6 652	827	330	251	38 417
085	Pöschendorf	6 536	270	2 421	21 841	270	8 089	8 325	360	2 313	36 702
086	Poyenberg	11 435	260	4 398	34 889	270	12 922	10 553	310	3 404	56 877
087	Puls	10 904	240	4 543	37 895	240	15 790	7 179	350	2 051	55 978
088	Quarnstedt	15 457	270	5 725	42 925	270	15 898	159 858	335	47 719	218 240
089	Rade	4 907	300	1 636	6 472	300	2 157	2 981	330	903	14 360
091	Reher	19 451	275	7 073	71 013	275	25 823	- 18	325	- 6	90 446
092	Rethwisch	14 924	360	4 146	157 711	380	41 503	129 755	360	36 043	302 390
093	Rosdorf	3 718	300	1 239	49 403	300	16 468	22 587	320	7 058	75 708
095	Sankt Margarethen	18 212	300	6 071	89 184	300	29 728	65 533	350	18 724	172 929
096	Sarllhusen	12 238	280	4 371	45 970	280	16 418	45 069	320	14 084	103 277
097	Schenefeld	2 901	275	1 055	297 036	275	108 013	679 225	325	208 992	979 162
098	Schlotfeld	4 448	200	2 224	16 860	200	8 430	32 105	260	12 348	53 413
099	Siezbüttel	6 564	320	2 051	3 387	320	1 058	96	320	30	10 047
100	Silzen	6 043	250	2 417	11 422	250	4 569	2 578	310	832	20 043
101	Sommerland	37 539	250	15 016	60 536	260	23 283	98 513	300	32 838	196 588
102	Stördorf	12 095	250	4 838	7 235	250	2 894	3 775	300	1 258	23 105
103	Störkathen	2 191	350	626	11 162	350	3 189	4 596	335	1 372	17 949
104	Süderau	19 816	280	7 077	60 573	280	21 633	116 960	250	46 784	197 349
105	Vaale	22 068	310	7 119	132 842	310	42 852	122 592	330	37 149	277 502
106	Vaalermoor	7 320	300	2 440	9 139	300	3 046	- 10 063	350	- 2 875	6 396
107	Wacken	5 478	275	1 992	197 698	275	71 890	541 918	325	166 744	745 094
108	Warringholz	8 203	270	3 038	24 274	270	8 990	18 191	290	6 273	50 668
109	Westermoor	7 921	270	2 934	35 724	280	12 759	20 878	320	6 524	64 523
110	Wewelsfleth	31 315	300	10 438	157 482	300	52 494	135 655	330	41 108	324 452
111	Wiedenborstel	1 973	350	564	2 078	370	562	15 452	350	4 415	19 503
112	Willenscharen	7 805	270	2 891	12 371	270	4 582	11 615	310	3 747	31 791
113	Wilster, Stadt	1 606	350	459	577 509	370	156 084	657 256	350	187 787	1 236 371
114	Winseldorf	5 797	220	2 635	24 674	220	11 215	10 565	250	4 226	41 036
115	Wittenbergen	6 094	350	1 741	19 838	370	5 362	25 590	350	7 311	51 522
116	Wrist	11 622	300	3 874	265 771	300	88 590	221 115	330	67 005	498 508
117	Wulfsmoor	15 625	300	5 208	32 700	300	10 900	7 082	350	2 023	55 407
118	Kollmar	40 635	220	18 470	140 845	240	58 685	1 425 326	300	475 109	1 606 806
119	Neuendorf-Sachsenbande	19 906	230	8 655	23 728	230	10 317	39 693	300	13 231	83 327
62 Stormarn											
001	Ahrensburg, Stadt	25 815	300	8 605	4 257 216	300	1 419 072	23 375 686	350	6 678 767	27 658 717
003	Badendorf	5 130	240	2 138	64 706	240	26 961	54 253	290	18 708	124 089
004	Bad Oldesloe, Stadt	86 005	350	24 573	3 315 035	370	895 955	26 784 197	370	7 238 972	30 185 237
005	Bargfeld-Stegen	23 540	310	7 594	310 546	310	100 176	180 753	330	54 774	514 839
006	Bargtheide, Stadt	23 082	340	6 789	2 073 103	340	609 736	11 800 735	350	3 371 639	13 896 920
008	Barnitz	30 383	240	12 660	65 945	260	25 363	96 790	310	31 223	193 118
009	Barsbüttel	33 825	320	10 570	2 073 081	330	628 206	10 253 141	360	2 848 095	12 360 047
011	Braak	9 255	230	4 024	159 803	230	69 480	1 134 993	285	398 243	1 304 051

Noch: 5. Realsteueristaufkommen, Realsteueraufbringungskraft und Steuereinnahmekraft 2012

noch: 5.3 nach Gemeinden

Nr.	Kreisfreie Stadt Kreis Gemeinde	Realsteuer- aufbringungskraft		Gemeindeanteil an		Gewerbe- steuer- umlage	Steuer- einnahme- kraft	Realsteuer-		Steuer- einnahme- kraft	Einwohner am 30.06.2012
		Insgesamt	Gewerbe- steuer	der Einkommen- steuer	der Umsatz- steuer			istauf- kommen	aufbrin- gungskraft		
070	Moorhusen	55 541	44 163	17 051	425	8 509	64 508	746,39	771,40	895,94	72
071	Mühlenbarbek	64 681	20 660	89 963	1 498	3 968	152 174	155,88	200,25	471,13	323
072	Münsterdorf	426 147	137 665	842 640	12 241	26 530	1 254 498	169,33	219,32	645,65	1 943
073	Neuenbrook	272 779	158 895	220 904	20 933	30 624	483 992	373,81	418,37	742,32	652
074	Neuendorf bei Elmshorn	109 407	- 14 302	339 600	18 375	- 2 757	470 139	68,00	121,43	521,80	901
076	Nienbüttel	45 552	25 314	47 573	729	4 876	88 978	290,29	332,50	649,47	137
077	Nortorf	98 559	- 20 223	273 565	4 046	- 3 900	380 070	99,40	117,47	453,00	839
078	Nutteln	46 357	4 729	92 507	943	912	138 895	151,48	173,62	520,21	267
079	Oelixedorf	433 215	214 496	552 780	9 741	41 338	954 398	252,06	264,80	583,37	1 636
080	Oeschebüttel	33 824	4 744	69 427	916	910	103 257	158,58	185,85	567,35	182
081	Oldenborstel	24 223	3 888	46 818	119	745	70 415	233,47	216,28	628,71	112
082	Oldendorf	227 769	42 863	484 765	14 049	8 259	718 324	179,48	198,92	627,36	1 145
083	Ottenbüttel	246 506	118 874	260 280	21 862	22 909	505 739	270,91	337,22	691,85	731
084	Peissen	41 578	899	78 847	986	170	121 241	133,86	144,87	422,44	287
085	Pöschendorf	44 511	8 281	71 876	479	1 593	115 273	136,95	166,09	430,12	268
086	Poyenberg	71 638	12 186	104 094	2 284	2 347	175 669	150,47	189,52	464,73	378
087	Puls	77 522	7 343	144 318	2 122	1 412	222 550	95,04	131,62	377,84	589
088	Quarnstedt	244 911	170 834	161 087	8 135	32 922	381 211	515,93	578,99	901,21	423
089	Rade	15 836	3 233	25 340	398	622	40 952	145,05	159,96	413,66	99
091	Reher	113 691	- 21	186 049	4 250	- 4	303 994	119,95	150,78	403,18	754
092	Rethwisch	290 344	129 034	175 028	33 457	24 867	473 962	518,68	498,02	812,97	583
093	Rosdorf	88 068	25 268	151 477	2 180	4 867	236 858	212,07	246,69	663,47	357
095	Sankt Margarethen	191 787	67 032	292 405	7 721	14 127	477 786	186,15	206,44	514,30	929
096	Sarllhusen	122 344	50 421	122 180	6 557	9 715	241 366	204,51	242,27	477,95	505
097	Schenefeld	1 139 091	748 191	751 642	75 705	144 204	1 822 234	410,55	477,61	764,04	2 385
098	Schlotfeld	81 075	44 206	77 529	1 734	8 516	151 822	242,79	368,52	690,10	220
099	Siezbüttel	9 996	107	19 312	107	20	29 395	167,45	166,60	489,92	60
100	Silzen	26 560	2 979	45 123	1 078	570	72 191	121,47	160,97	437,52	165
101	Sommerland	245 744	117 560	316 990	7 677	22 655	547 756	242,10	302,64	674,58	812
102	Stördorf	29 262	4 504	44 087	561	866	73 044	173,72	220,02	549,20	133
103	Störkathen	18 220	4 912	29 014	996	942	47 288	177,71	180,40	468,20	101
104	Süderau	266 168	167 487	250 672	6 342	32 279	490 903	265,25	357,75	659,82	744
105	Vaale	307 975	132 993	359 382	11 273	25 628	653 002	232,41	257,94	546,90	1 194
106	Vaalermoor	7 889	- 10 293	37 493	3 150	- 1 985	50 517	44,42	54,78	350,81	144
107	Wacken	860 945	596 944	504 831	27 490	115 049	1 278 217	412,34	476,45	707,37	1 807
108	Warringholz	63 754	22 457	91 470	1 742	4 333	152 633	175,32	220,60	528,14	289
109	Westermoor	77 875	23 356	114 927	4 023	4 498	192 327	164,18	198,16	489,38	393
110	Wewelsfleth	366 621	147 167	494 562	39 465	28 361	872 287	223,45	252,49	600,75	1 452
111	Wiedenborstel	19 499	15 806	4 333	117	3 044	20 905	2 167,00	2 166,56	2 322,78	9
112	Willenscharen	38 449	13 414	43 521	2 117	2 580	81 507	220,77	267,01	566,02	144
113	Wilster, Stadt	1 233 982	672 277	1 224 067	145 176	129 572	2 473 653	279,47	278,93	559,14	4 424
114	Winseldorf	63 217	15 129	105 225	533	2 914	166 061	137,24	211,43	555,39	299
115	Wittenbergen	50 594	26 173	51 058	4 685	5 042	101 295	299,55	294,15	588,92	172
116	Wrist	569 422	239 878	719 423	20 306	46 229	1 262 922	205,91	235,20	521,65	2 421
117	Wulfsmoor	61 841	7 242	128 585	1 893	1 348	190 971	146,58	163,60	505,21	378
118	Kollmar	1 966 425	1 700 890	594 888	45 766	327 823	2 279 256	939,65	1 149,96	1 332,90	1 710
119	Neuendorf-Sachsenbande	110 110	47 367	141 398	3 522	9 126	245 904	179,97	237,82	531,11	463
62 Stormarn											
001	Ahrensburg, Stadt	29 030 011	23 909 986	14 758 502	1 786 521	4 515 245	41 059 789	883,58	927,39	1 311,69	31 303
003	Badendorf	170 115	66 975	359 476	2 901	12 906	519 586	164,14	225,02	687,28	756
004	Bad Oldesloe, Stadt	29 204 980	25 915 520	8 404 644	1 129 211	5 280 310	33 458 525	1 231,65	1 191,65	1 365,21	24 508
005	Bargfeld-Stegen	578 277	196 091	1 147 574	35 594	37 791	1 723 654	175,71	197,36	588,28	2 930
006	Bargtheide, Stadt	14 279 583	12 070 468	6 647 392	659 944	2 326 426	19 260 493	898,84	923,59	1 245,75	15 461
008	Barnitz	240 431	111 778	365 318	5 908	21 540	590 117	233,52	290,73	713,56	827
009	Barsbüttel	12 482 833	10 196 180	6 155 468	593 836	1 970 118	17 262 019	987,70	997,51	1 379,42	12 514
011	Braak	1 687 094	1 425 710	480 244	47 372	274 786	1 939 924	1 500,63	1 941,42	2 232,36	869

Noch: 5. Realsteueristaufkommen, Realsteueraufbringungskraft und Steuereinnahmekraft 2012

5.3 nach Gemeinden

Nr.	Kreisfreie Stadt Kreis Gemeinde	Grundsteuer A			Grundsteuer B			Gewerbesteuer			Realsteuer- istaufkommen Euro
		Ist- aufkommen	Hebesatz	Grund- betrag	Ist- aufkommen	Hebesatz	Grund- betrag	Ist- aufkommen	Hebesatz	Grund- betrag	
		Euro	%	Euro	Euro	%	Euro	Euro	%	Euro	
014	Delingsdorf	16 903	360	4 695	253 103	380	66 606	174 925	360	48 590	444 931
016	Elmenhorst	30 626	310	9 879	262 812	310	84 778	366 100	340	107 676	659 538
018	Glinde, Stadt	5 832	380	1 535	2 645 438	380	696 168	8 813 593	380	2 319 367	11 464 863
019	Grabau	11 595	350	3 313	89 438	370	24 172	50 004	350	14 287	151 037
020	Grande	9 375	310	3 024	75 776	310	24 444	90 734	340	26 686	175 885
021	Grönwohld	10 466	310	3 376	151 278	310	48 799	72 483	340	21 319	234 227
022	Großensee	12 515	270	4 635	182 036	280	65 013	353 772	320	110 554	548 323
023	Großhansdorf	7 064	330	2 141	1 180 069	330	357 597	1 662 238	315	527 695	2 849 371
025	Hamberge	7 654	280	2 734	138 890	280	49 604	111 552	320	34 860	258 096
026	Hamfelde	1 879	200	940	34 226	200	17 113	61 287	275	22 286	97 392
027	Hammoor	13 373	280	4 776	110 140	280	39 336	75 697	320	23 655	199 210
031	Heidekamp	2 997	237	1 265	32 453	237	13 693	10 876	310	3 508	46 326
032	Heilshoop	10 538	250	4 215	46 974	250	18 790	35 895	310	11 579	93 407
033	Hohenfelde	1 965	230	854	3 882	230	1 688	3 306	295	1 121	9 153
035	Hoisdorf	26 150	300	8 717	350 323	300	116 774	3 490 740	330	1 057 800	3 867 213
036	Jersbek	33 505	320	10 470	214 544	320	67 045	248 685	350	71 053	496 734
039	Klein Wesenberg	14 933	280	5 333	64 248	280	22 946	11 417	330	3 460	90 598
040	Köthel	4 761	330	1 443	42 993	350	12 284	94 160	350	26 903	141 914
045	Lütjensee	9 148	330	2 772	483 793	350	138 227	382 747	350	109 356	875 688
046	Meddewade	5 341	310	1 723	82 594	310	26 643	41 479	340	12 200	129 414
048	Mönkhagen	13 650	260	5 250	54 346	260	20 902	21 315	310	6 876	89 311
050	Neritz	10 074	310	3 250	34 106	320	10 658	17 463	330	5 292	61 643
051	Nienwohld	10 248	310	3 306	38 312	310	12 359	50 593	340	14 880	99 153
053	Oststeinbek	14 670	200	7 335	783 589	200	391 795	14 397 765	275	5 235 551	15 196 024
056	Pölitze	21 995	330	6 665	118 337	350	33 811	78 843	350	22 527	219 175
058	Rausdorf	6 170	280	2 204	24 166	290	8 333	27 385	320	8 558	57 721
059	Rehhorst	26 044	260	10 017	48 559	260	18 677	120 842	310	38 981	195 445
060	Reinbek, Stadt	20 856	370	5 637	4 064 532	370	1 098 522	19 756 851	360	5 488 014	23 842 239
061	Reinfeld (Holstein)	12 587	350	3 596	1 172 628	370	316 926	3 313 983	350	946 852	4 499 198
062	Rethwisch	32 201	310	10 387	103 432	320	32 323	36 125	330	10 947	171 758
065	Rümpel	24 153	330	7 319	121 406	350	34 687	86 879	350	24 823	232 438
069	Siek	13 773	260	5 297	279 510	260	107 504	1 856 844	310	598 982	2 150 127
071	Stapelfeld	11 052	215	5 140	230 249	230	100 108	3 879 286	280	1 385 459	4 120 587
076	Tangstedt	58 772	330	17 810	894 387	350	255 539	2 465 027	360	684 730	3 418 186
078	Todendorf	11 403	280	4 073	102 042	280	36 444	77 524	320	24 226	190 969
081	Tremsbüttel	12 278	310	3 961	204 417	310	65 941	500 074	350	142 878	716 769
082	Trittau	21 964	350	6 275	1 212 799	350	346 514	5 064 613	350	1 447 032	6 299 376
083	Westerau	14 041	270	5 200	57 915	270	21 450	96 208	310	31 035	168 164
086	Witzhave	8 595	270	3 183	158 039	280	56 443	1 429 916	320	446 849	1 596 550
087	Zarpen	21 273	270	7 879	120 463	270	44 616	109 985	310	35 479	251 721
088	Brunsbek	19 539	280	6 978	173 796	280	62 070	187 553	310	60 501	380 888
089	Lasbek	22 930	310	7 397	117 828	310	38 009	120 991	330	36 664	261 749
090	Ammersbek	43 703	360	12 140	1 355 552	380	356 732	2 293 632	360	637 120	3 692 917
091	Steinburg	42 398	330	12 848	293 242	350	83 783	342 240	330	103 709	677 880
092	Travenbrück	38 334	320	11 979	166 492	330	50 452	230 110	350	65 746	434 936
093	Feldhorst	27 224	270	10 083	39 382	270	14 586	53 156	310	17 147	119 762
094	Wesenberg	15 379	260	5 915	133 481	260	51 339	249 603	310	80 517	398 463

Noch: 5. Realsteueristaufkommen, Realsteueraufbringungskraft und Steuereinnahmekraft 2012

noch: 5.3 nach Gemeinden

Nr.	Kreisfreie Stadt Kreis Gemeinde	Realsteuer- aufbringungskraft		Gemeindeanteil an		Gewerbe- steuer- umlage	Steuer- einnahme- kraft	Realsteuer-		Steuer- einnahme- kraft	Einwohner am 30.06.2012
		Insgesamt	Gewerbe- steuer	der Einkommen- steuer	der Umsatz- steuer			istauf- kommen	aufbrin- gungskraft		
014	Delingsdorf	427 012	173 952	1 046 778	10 152	33 528	1 450 414	205,04	196,78	668,39	2 170
016	Elmenhorst	719 174	385 480	1 032 364	13 886	74 292	1 691 132	262,24	285,95	672,42	2 515
018	Glinde, Stadt	10 807 136	8 303 334	6 772 681	904 283	1 600 360	16 883 740	646,67	609,57	952,32	17 729
019	Grabau	147 764	51 147	298 245	3 541	5 685	443 865	192,16	187,99	564,71	786
020	Grande	192 271	95 536	313 600	11 022	18 411	498 482	253,07	276,65	717,24	695
021	Grönwohld	261 537	76 322	595 736	9 385	14 535	852 123	172,61	192,73	627,95	1 357
022	Großensee	642 946	395 783	835 388	11 294	76 281	1 413 347	315,85	370,36	814,14	1 736
023	Großhansdorf	3 179 280	1 889 148	4 832 300	137 645	369 864	7 779 361	309,21	345,01	844,21	9 215
025	Hamberge	310 997	124 799	549 670	5 156	24 051	841 772	178,12	214,63	580,93	1 449
026	Hamfelde	144 012	79 784	180 398	4 554	15 374	313 590	201,64	298,16	649,25	483
027	Hammoor	240 086	84 685	517 736	8 294	16 318	749 798	163,29	196,79	614,59	1 220
031	Heidekamp	65 474	12 559	153 268	1 426	2 417	217 751	106,01	149,83	498,29	437
032	Heilshoop	121 428	41 453	166 738	9 082	7 989	289 259	161,88	210,45	501,32	577
033	Hohenfelde	12 609	4 013	28 072	317	770	40 228	176,02	242,48	773,62	52
035	Hoisdorf	4 232 032	3 786 924	1 620 847	76 302	729 879	5 199 302	1 154,39	1 263,29	1 552,03	3 350
036	Jersbek	526 158	254 370	796 199	11 070	49 024	1 284 403	284,66	301,52	736,05	1 745
039	Klein Wesenberg	110 602	12 387	294 288	2 434	2 384	404 940	117,35	143,27	524,53	772
040	Köthel	144 699	96 313	135 557	4 240	18 561	265 935	460,76	469,80	863,43	308
045	Lütjensee	895 962	391 494	1 489 058	91 751	75 931	2 400 840	273,65	279,99	750,26	3 200
046	Meddewade	144 441	43 676	335 831	10 936	5 895	485 313	162,38	181,23	608,92	797
048	Mönkhagen	115 247	24 616	217 419	2 928	4 741	330 853	148,11	191,12	548,68	603
050	Neritz	66 860	18 945	139 797	3 494	2 827	207 324	201,45	218,50	677,53	306
051	Nienwohld	107 458	53 270	171 259	2 869	10 265	271 321	216,02	234,11	591,11	459
053	Oststeinbek	20 171 602	18 743 273	4 169 116	484 812	3 612 527	21 213 003	1 752,51	2 326,33	2 446,43	8 671
056	Pölit	221 823	80 647	442 563	5 705	3 270	666 821	186,69	188,95	567,99	1 174
058	Rausdorf	67 099	30 638	143 940	1 285	5 820	206 504	248,80	289,22	890,10	232
059	Rehhorst	236 352	139 552	218 739	1 570	26 894	429 767	291,27	352,24	640,49	671
060	Reinbek, Stadt	23 607 526	19 647 090	12 851 186	1 329 913	3 578 337	34 210 288	922,54	913,46	1 323,72	25 844
061	Reinfeld (Holstein)	4 538 174	3 389 730	3 305 186	238 824	653 325	7 428 859	526,47	531,03	869,28	8 546
062	Rethwisch	186 079	39 190	439 925	7 029	- 6 967	640 000	167,08	181,01	622,57	1 028
065	Rümpel	235 129	88 866	508 504	8 080	10 712	741 001	178,94	181,01	570,44	1 299
069	Siek	2 546 027	2 144 356	1 103 958	80 180	413 295	3 316 870	1 025,33	1 214,13	1 581,72	2 097
071	Stapelfeld	5 334 597	4 959 943	842 547	528 691	955 964	5 749 871	2 594,83	3 359,32	3 620,83	1 588
076	Tangstedt	3 421 614	2 451 333	3 282 200	79 576	472 461	6 310 929	541,02	541,57	998,88	6 318
078	Todendorf	229 660	86 729	431 541	11 480	16 713	655 968	166,79	200,58	572,90	1 145
081	Tremsbüttel	759 995	511 503	871 183	13 672	98 582	1 546 268	363,84	385,78	784,91	1 970
082	Trittau	6 442 997	5 180 375	3 201 186	381 021	997 020	9 028 184	797,49	815,67	1 142,95	7 899
083	Westerau	203 555	111 105	303 521	11 369	21 410	497 035	220,69	267,13	652,28	762
086	Witzhave	1 811 803	1 599 719	741 844	64 338	308 269	2 309 716	1 123,54	1 275,02	1 625,42	1 421
087	Zarpen	310 587	127 015	551 084	8 281	24 478	845 474	176,03	217,19	591,24	1 430
088	Brunsbek	460 150	216 594	819 466	13 131	41 742	1 251 005	231,26	279,39	759,57	1 647
089	Lasbek	289 678	131 257	504 831	15 124	7 595	802 038	220,51	244,04	675,68	1 187
090	Ammersbek	3 597 614	2 280 890	4 672 534	209 409	439 609	8 039 948	393,07	382,93	855,77	9 395
091	Steinburg	710 218	371 278	1 137 306	22 700	954	1 869 270	268,89	281,72	741,48	2 521
092	Travenbrück	452 072	235 371	718 010	10 306	18 613	1 161 775	256,60	266,71	685,41	1 695
093	Feldhorst	143 697	61 386	244 833	1 710	11 827	378 413	196,98	236,34	622,39	608
094	Wesenberg	490 126	288 251	508 599	12 603	55 553	955 775	290,00	356,71	695,61	1 374